

12°
censimento generale
della popolazione

25 ottobre 1981

Volume II

dati sulle caratteristiche strutturali
della popolazione e delle abitazioni

Tomo I - Fascicoli provinciali

65 - SALERNO



Istat
Istituto Centrale di Statistica

roma 1985

Al fine di favorire la diffusione e l'utilizzazione dei dati e delle informazioni, l'ISTAT autorizza la riproduzione parziale o totale del contenuto del presente volume con la citazione della fonte.

indice

CARTA PLANIMETRICA

Tabelle sinottiche

Caratteri considerati nelle tavole comunali pag.	X
Caratteri considerati nelle tavole provinciali	»	XII

Introduzione .

1. Premessa	»	XV
2. Definizioni	»	XVI
Famiglia (pag. XVI) - Convivenza (pag. XVII) - Popolazione residente (pag. XVIII) - Popolazione presente (pag. XVIII) - Età (pag. XVIII) - Grado di istruzione (pag. XIX) - Condizione professionale o non professionale (pag. XX) - Professione (pag. XXI) - Posizione nella professione (pag. XXII) - Ramo di attività economica (pag. XXIII) - Abitazione, stanza, altro tipo di alloggio (pag. XXIV) - Fabbricato (pag. XXV)		
3. Avvertenze alle tavole	»	XXV
Tavole comunali (pag. XXV) - Tavole provinciali (pag. XXVII)		
4. Diffusione dei dati	»	XXVIII
5. Qualità dei dati	»	XXVIII

Parte prima - dati comunali

Tavola 1	— Superficie territoriale e densità — Popolazione residente e popolazione presente, per sesso	pag.	1
Tavola 2	— Popolazione residente temporaneamente assente per sesso, luogo di presenza e motivo dell'assenza	»	4
Tavola 3	— Popolazione residente per sesso e stato civile	»	7
Tavola 4	— Popolazione residente per sesso e classe di età		
	A — Totale	»	10
	B — Maschi	»	16
	C — Femmine	»	22
Tavola 5	— Popolazione residente in età da 6 anni in poi per sesso e grado di istruzione	»	28
Tavola 6	— Popolazione residente che frequenta corsi regolari di studio e/o corsi di formazione professionale, per sesso e classe di età	»	34
Tavola 7	— Popolazione residente attiva e non attiva per sesso		
	A — Totale	»	40
	B — Maschi	»	43
Tavola 8	— Popolazione residente attiva in condizione professionale, per sesso e ramo di attività economica		
	A — Totale	»	46
	B — Maschi	»	52
	C — Femmine	»	58
Tavola 9	— Popolazione residente attiva in condizione professionale, per sesso, settore di attività economica e posizione nella professione		
	A — Totale	»	64
	B — Agricoltura, caccia, foreste e pesca	»	67
	C — Industrie	»	70
	D — Altre attività	»	73
Tavola 10	— Popolazione residente attiva in condizione professionale, per sesso, classe di età e settore di attività economica		
	A — Totale	»	76
	B — Maschi	»	82
	C — Femmine	»	88
Tavola 11	— Popolazione residente non attiva per sesso, classe di età e condizione non professionale	»	94
Tavola 12	— Popolazione residente che rientra giornalmente nella propria dimora abituale, secondo il luogo di lavoro o di studio	»	100
Tavola 13	— Famiglie residenti per ampiezza della famiglia	»	103
Tavola 14	— Famiglie residenti secondo la tipologia della famiglia	»	106
Tavola 15	— Abitazioni in complesso (occupate e non occupate); altri tipi di alloggio	»	112
Tavola 16	— Abitazioni occupate per titolo di godimento	»	118
Tavola 17	— Abitazioni occupate per epoca di costruzione	»	124
Tavola 18	— Abitazioni occupate per numero di stanze	»	130
Tavola 19	— Abitazioni occupate per servizio installato	»	136

Tavola 20 — Abitazioni occupate per figura giuridica del proprietario e titolo di godimento	pag.	142
Tavola 21 — Abitazioni non occupate per motivo della non occupazione	»	148
Tavola 22 — Abitazioni non occupate per servizio installato	»	151
Tavola 23 — Abitazioni non occupate per figura giuridica del proprietario	»	154

Parte seconda - dati provinciali


Tavola 1 — Popolazione residente per singolo anno di età, sesso e stato civile	»	160
Tavola 2 — Popolazione presente per singolo anno di età, sesso e stato civile	»	162
Tavola 3 — Popolazione residente per sesso, classe di età e luogo di nascita	»	164
Tavola 4 — Popolazione residente in età da 6 anni in poi per grado di istruzione, sesso, classe di età, condizione professionale o non professionale	»	165
Tavola 5 — Popolazione residente attiva e non attiva per sesso e classe di età, attiva per ramo di attività economica e posizione nella professione; non attiva per condizione non professionale	»	166
Tavola 6 — Popolazione residente attiva e non attiva per sesso e stato civile; attiva per ramo di attività economica e posizione nella professione; non attiva per condizione non professionale	»	168
Tavola 7 — Popolazione residente attiva in condizione professionale per sesso, posizione nella professione, ramo e classe di attività economica	»	170
Tavola 8 — Popolazione residente attiva in condizione professionale per sesso e professione	»	172
Tavola 9 — Popolazione residente attiva in condizione professionale per sesso e categoria socio-professionale	»	176
Tavola 10 — Popolazione residente occupata per ramo di attività economica, ore lavorate e posizione nella professione	»	177
Tavola 11 — Popolazione residente in età da 14 anni in poi non occupata, per sesso e numero di ore lavorate	»	177
Tavola 12 — Popolazione residente in età da 19 anni in poi per sesso, luogo di residenza nel 1976, condizione nel 1976 e nel 1981	»	178
Tavola 13 — Stranieri residenti per classe di età e sesso; condizione professionale per settore di attività economica e posizione nella professione; condizione non professionale	»	180
Tavola 14 — Famiglie residenti per ampiezza e tipo della famiglia	»	181
Tavola 15 — Famiglie residenti con almeno un nucleo familiare, per tipo del nucleo e ampiezza della famiglia	»	182
Tavola 16 — Famiglie residenti per tipo di famiglia e di componenti	»	182
Tavola 17 — Famiglie residenti per ampiezza, stato civile, classe di età e sesso del capo famiglia di censimento		
A — Totale	»	183
B — Maschi	»	184
C — Femmine	»	185

Tavola 18	— Famiglie residenti per condizione professionale o non professionale dei componenti e condizione del capo famiglia di censimento	pag. 134
Tavola 19	— Famiglie residenti per ampiezza e numero di componenti (occupati, in età inferiore a 6 anni, in età di 60 anni e più, in età di 75 anni e più)	» 134
Tavola 20	— Famiglie residenti per ampiezza e specie di alloggio in cui dimorano	» 135
Tavola 21	— Famiglie residenti per tipo della famiglia e numero di figli conviventi	» 136
Tavola 22	— Convivenze e componenti permanenti, attivi e non attivi, per specie della convivenza	» 136
Tavola 23	— Convivenze secondo il numero di componenti presenti per sesso e specie della convivenza	» 136
Tavola 24	— Abitazioni occupate per numero di occupanti, numero di stanze e titolo di godimento	» 138
Tavola 25	— Abitazioni occupate per numero di stanze, numero di famiglie, figura giuridica del proprietario, epoca di costruzione e titolo di godimento, numero di servizi installati	» 140
Tavola 26	— Abitazioni occupate per tipo di fabbricato, numero di stanze, epoca di costruzione, servizi installati	» 142
Tavola 27	— Abitazioni occupate per servizi installati, numero di occupanti, numero di stanze, titolo di godimento, figura giuridica del proprietario ed epoca di costruzione	» 144
Tavola 28	— Abitazioni occupate per numero di stanze e numero dei componenti delle famiglie secondo la condizione occupazionale	» 146
Tavola 29	— Abitazioni non occupate per numero di stanze, motivo della non occupazione, tipo di fabbricato, figura giuridica del proprietario ed epoca di costruzione	» 148
Tavola 30	— Occupati per settore di attività economica, luogo di lavoro, tempo impiegato e mezzo utilizzato	
	A — Agricoltura, caccia, foreste e pesca	» 149
	B — Industrie	» 150
	C — Altre attività	» 151
	D — Totale	» 152
Tavola 31	— Studenti per luogo di studio, tempo impiegato e mezzo utilizzato	» 153

Appendice

- A — Tipologia completa delle famiglie
 - B — Confronto tra le classi di età ai censimenti demografici del 1951, 1961, 1971 e 1981.
 - C — Variazioni territoriali e di nome nelle circoscrizioni amministrative (periodo: 25 ottobre 1971 - 24 ottobre 1981)
 - D — Zone di territorio in contestazione tra Comuni
 - E — Categorie socio-professionali secondo la professione e la posizione nella professione.
 - F — Tavole disponibili
- Tracciati records
 Fac simile del *Foglio di famiglia*.

**tabelle
sinottiche**



introduzione

1. — PREMESSA

Il 12° Censimento generale della popolazione e il Censimento generale delle abitazioni sono stati effettuati con riferimento alla data del 25 ottobre 1981, in attuazione della legge 18 dicembre 1980, n. 864 e del relativo regolamento di esecuzione (D.P.R. 28 settembre 1981, n. 542).

Il piano della rilevazione è stato predisposto sulla base delle proposte formulate da un'apposita Commissione di studio istituita presso l'Istituto Centrale di Statistica della quale hanno fatto parte docenti universitari e rappresentanti di Amministrazioni Pubbliche, nonché di vari Enti interessati all'utilizzazione dei dati censuari.

Il piano di pubblicazione, modificato rispetto al 1971, in particolare, per quanto riguarda la disponibilità dei risultati in funzione delle diverse aggregazioni territoriali, si articola nel modo seguente:

Volume I — Primi risultati provinciali e comunali sulla popolazione e sulle abitazioni (Dati provvisori) (Maggio 1982)

Volume II — Dati sulle caratteristiche strutturali della popolazione e delle abitazioni

Tomo 1 — Fascicoli provinciali (95 fascicoli)

Tomo 2 — Fascicoli regionali (20 fascicoli)

Tomo 3 — Fascicolo nazionale

Volume III — Popolazione delle frazioni geografiche e delle località abitate dei Comuni (20 fascicoli regionali e 1 fascicolo nazionale).

Volume IV — Atti del censimento.

Un apposito volume riporta i dati sulla popolazione residente legale dei singoli Comuni, un altro infine sarà dedicato ad una relazione illustrativa ed interpretativa dei risultati censuari.

Il presente fascicolo consta di due parti:

Parte prima: 23 tavole con dati riferiti ai singoli Comuni della Provincia;

Parte seconda: 31 tavole, con dati riguardanti l'incrocio dei caratteri considerati, elaborate a livello provinciale.

Qui di seguito vengono riportate ed illustrate le definizioni dei caratteri ai quali si riferiscono i dati contenuti nel fascicolo; allo scopo di assicurare una esatta interpretazione dei dati stessi vengono inoltre fornite avvertenze specifiche per alcune tavole, nonché talune indicazioni sugli ulteriori canali di accesso all'informazione censuaria e sulla qualità dei risultati.

Per una più completa conoscenza delle modalità tecniche seguite per l'esecuzione del censimento, vedasi il fascicolo dell'Istituto Centrale di Statistica - 12° Censimento della popolazione e 6° Censimento dell'industria, del commercio, dei servizi e dell'artigianato, 25-26 ottobre 1981, *Disposizioni e istruzioni per gli Organi periferici*, Roma 1981.

La denominazione e le circoscrizioni territoriali dei Comuni, delle Province e delle Regioni fanno riferimento alla situazione esistente alla data del 25 ottobre 1981 (Cfr. Istituto Centrale di Statistica - *Elenco dei Comuni al 25 ottobre 1981*, Roma 1982).

2. — DEFINIZIONI

FAMIGLIA

Ai fini del censimento, per famiglia s'intende un insieme di persone legate da vincoli di matrimonio, parentela, affinità, adozione, affiliazione, tutela o da vincoli affettivi, coabitanti ed aventi dimora abituale nello stesso Comune, che normalmente provvedono al soddisfacimento dei loro bisogni mediante la messa in comune di tutto o parte del reddito di lavoro o patrimoniale da esse percepito.

Una famiglia può essere costituita anche di una sola persona la quale provvede in tutto o in parte con i propri mezzi di sussistenza al soddisfacimento dei bisogni individuali.

Sono considerate facenti parte della famiglia, come membri aggregati di essa, anche le persone addette ai servizi domestici, nonché le altre persone che, a qualsiasi titolo, convivono abitualmente con la famiglia stessa.

Ai fini del censimento, si considera **capo famiglia** colui che è ritenuto tale dalla famiglia. Questa definizione differisce da quella utilizzata nei censimenti del 1961 e 1971 a seguito delle innovazioni legislative in materia di diritto di famiglia.

Per la classificazione delle famiglie è stata adottata, analogamente agli spogli effettuati in occasione dei censimenti del 1961 e 1971, la seguente tipologia:

- Famiglie di Tipo A, *se composte di solo capo famiglia (con o senza membri aggregati);*
- Famiglie di Tipo B, *se composte di capo famiglia e coniuge (con o senza membri aggregati);*

- Famiglie di Tipo C, *se composte di capo famiglia, coniuge e figli* (con o senza membri aggregati). Sono considerate di tipo C anche le famiglie in cui manca il coniuge, cioè composte di capo famiglia e figli (con o senza membri aggregati);
- Famiglie di Tipo D, *se composte di capo famiglia, coniuge, figli, ascendenti e/o altri parenti* (con o senza membri aggregati). Sono considerate di tipo D anche le famiglie composte di: capo famiglia, figli, ascendenti e/o altri parenti; capo famiglia, coniuge, ascendenti e/o altri parenti; capo famiglia, ascendenti e/o altri parenti.

Per una migliore conoscenza delle strutture familiari, si è provveduto ad analizzare più in profondità le famiglie di tipo C e di tipo D, individuando al loro interno gruppi ulteriori di famiglie, pervenendo così ad una tipologia più articolata (cfr. Tavola provinciale n. 14). Il contenuto dei singoli gruppi è reso esplicito in Appendice (punto A).

Questa tipologia è stata concepita in funzione dell'obiettivo di procedere, per quanto possibile, all'individuazione dei nuclei familiari.

Per **nucleo familiare** s'intende la coppia sposata senza figli o con uno o più figli mai sposati, nonché un solo genitore con uno o più figli mai sposati.

Si possono quindi avere i seguenti quattro tipi di nuclei familiari:

- coniugi senza figli o con figli tutti non celibi o nubili;
- coniugi con almeno un figlio mai sposato;
- padre con almeno un figlio mai sposato;
- madre con almeno un figlio mai sposato.

In questo fascicolo risultano enucleate le famiglie con almeno un nucleo familiare (cfr. Tavola provinciale n. 15) in quanto non è stato possibile provvedere ad un accertamento esaustivo dei nuclei familiari sia per l'assenza sul *Foglio di famiglia* di quesiti specifici o di notizie comunque indispensabili, sia perché si è rinunciato ad ulteriori esplorazioni che pure in qualche caso avrebbero consentito l'individuazione di altri nuclei.

Si è del parere, comunque, che i citati criteri di spoglio — peraltro applicati all'universo delle famiglie e non ad un campione come generalmente praticato negli altri Paesi — assicurino risultati pienamente soddisfacenti, tenuto anche conto che — stando alle risultanze di uno spoglio campionario condotto sulla base dei dati censuari del 1971 (cfr. Istituto Centrale di Statistica — *Indagine sui nuclei familiari*, Collana d'informazioni, n. 6 del 1982) — le famiglie mononucleari rappresentano il 97% circa delle famiglie con due o più componenti.

CONVIVENZA

Ai fini del censimento, per convivenza s'intende un insieme di persone che, senza essere legate da vincoli di matrimonio, parentela, affinità e simili, conducono vita in comune per motivi religiosi, di cura, di assistenza, militari, di pena, e simili.

Sono considerate facenti parte della convivenza anche le persone addette alla convivenza stessa per ragioni d'impiego o di lavoro e che vi convivono abitualmente, purché non costituiscano famiglia a sé stante.

POPOLAZIONE RESIDENTE

La popolazione residente di ciascun Comune è costituita dalle persone aventi dimora abituale nel Comune e ivi presenti alla data del censimento e dalle persone aventi anch'esse dimora abituale nel Comune, ma che alla data del censimento risultavano assenti per uno dei seguenti motivi:

- emigrazione in altro Comune o all'estero, nel caso si tratti di emigrazione per l'esercizio di occupazioni stagionali o temporanee;
- servizio di leva, di richiamo alle armi, di volontariato;
- istruzione, noviziato religioso;
- ricovero in istituti di cura, di qualsiasi natura, purché la permanenza nel Comune di temporanea presenza non superi i due anni;
- detenzione in attesa di giudizio, condanna inferiore a cinque anni, obbligo di soggiorno per misura di prevenzione, rieducazione, purché la permanenza nel Comune di temporanea presenza non superi i cinque anni;
- affari, turismo, breve cura, e simili;
- servizio statale all'estero;
- missione fuori sede, compresa la frequenza di corsi di qualificazione o aggiornamento professionali, nonché di avanzamento;
- imbarco su navi della marina militare e mercantile.

È il caso di precisare, sulla base della predetta definizione, che a livello provinciale la popolazione residente temporaneamente assente risulta dalla somma dei dati comunali e pertanto comprende anche le persone temporaneamente assenti da un Comune della Provincia che alla data del censimento erano temporaneamente presenti in un altro Comune della Provincia stessa.

La popolazione residente, a norma dell'art. 2 del D.P.R. 542 del 28 settembre 1981, è considerata popolazione legale. Il relativo ammontare, per Comuni, Province e Stato è pubblicato sulla Gazzetta Ufficiale n. 95, del 7 aprile 1983, Supplemento ordinario n. 17.

POPOLAZIONE PRESENTE

La popolazione presente di ciascun Comune è costituita dalle persone presenti nel Comune alla data del censimento ed aventi in esso dimora abituale, nonché dalle persone temporaneamente presenti nel Comune alla data del censimento, ma aventi abituale dimora in altro Comune o all'estero.

ETÀ

L'età è computata in anni compiuti. Così ad esempio:

- 0 anni: dalla nascita al giorno precedente il 1° compleanno;
- 1 anno: dal giorno del 1° compleanno al giorno precedente il 2° compleanno;
- meno di 5 anni: dalla nascita al giorno precedente il 5° compleanno;
- da 5 a 9 anni: dal giorno del 5° compleanno al giorno precedente il 10° compleanno.

Poiché tale criterio è stato reintrodotta in occasione del censimento demografico del 1971, al fine di rendere più agevoli i confronti temporali, si forniscono in Appendice (punto B) indicazioni utili per la ricostruzione delle classi di età per le quali può essere effettuato il confronto dei dati comunali.

GRADO DI ISTRUZIONE

Si riferisce al più alto titolo di studio conseguito in qualsiasi scuola (pubblica o privata, italiana o straniera, anche all'estero) e non alla più alta classe o al più alto corso frequentato con successo.

Laureati	coloro che, avendo seguito un corso completo di studi universitari (della durata minima di quattro anni), hanno conseguito un diploma di laurea.
Diplomati	coloro che hanno conseguito un diploma di maturità o di abilitazione di scuola secondaria di secondo grado. Con tale voce sono altresì indicate le persone che hanno conseguito una abilitazione specifica dopo un corso di studi universitari della durata inferiore a quattro anni (diploma di statistica, di vigilanza alle scuole elementari, ISEF, ecc.).
Forniti di licenza media inferiore	coloro che hanno conseguito una licenza di scuola secondaria di primo grado che consenta l'accesso alle scuole secondarie di secondo grado.
Forniti di licenza elementare	coloro che hanno conseguito la licenza elementare o il certificato rilasciato da un corso di scuola popolare di tipo C (assimilabile alla licenza elementare).
Alfabeti privi di titolo di studio	coloro che hanno dichiarato di saper leggere e scrivere pur non avendo conseguito la licenza elementare, nonché gli scolari anche se iscritti alla 1 ^a elementare. Sono comprese in tale gruppo anche le persone che hanno conseguito il certificato di proscioglimento (3 ^a elementare) fino al 1955, anno nel quale tale certificato venne abolito. Poiché nel censimento del 1961 le persone fornite del certificato di proscioglimento vennero comprese tra le persone in possesso di licenza di scuola elementare, ai fini di un corretto confronto fra i dati di questi due censimenti occorre considerare congiuntamente i gruppi dei <i>forniti di licenza elementare</i> e degli <i>alfabeti privi di titolo di studio</i> .
Analfabeti	coloro che hanno dichiarato di non sapere leggere e scrivere.

CONDIZIONE PROFESSIONALE O NON PROFESSIONALE

La popolazione in condizione professionale è costituita dalle persone che nella settimana precedente la data del censimento risultavano occupate o disoccupate alla ricerca di nuova occupazione.

Occupati coloro che possiedono un'occupazione (in proprio o alle dipendenze) da cui traggono un profitto o una retribuzione. Sono considerati tali anche coloro che collaborano, senza avere un regolare rapporto di lavoro, con un familiare che svolge un'attività lavorativa in proprio.

Disoccupati alla ricerca di nuova occupazione coloro che hanno perduto una precedente occupazione alle dipendenze e sono alla ricerca attiva di una nuova occupazione, essendo in grado di accettarla se viene loro offerta.

La popolazione in condizione non professionale è costituita:

- a) da tutti i bambini e ragazzi con meno di 14 anni;
- b) dalle persone in cerca di prima occupazione;
- c) dalle casalinghe;
- d) dagli studenti;
- e) dalle persone ritirate dal lavoro;
- f) dagli altri censiti in età da 14 anni in poi che non rientrano nei gruppi di cui alle lettere da b) ad e). Tra questi ultimi sono compresi anche coloro che stanno assolvendo gli obblighi di leva; tali persone al censimento del 1971 venivano attribuite alla popolazione in condizione professionale o a quella in condizione non professionale sulla base della condizione nella quale si trovavano prima dell'inizio del servizio di leva.

Si riportano di seguito le relative definizioni:

Persone in cerca di prima occupazione coloro che non hanno mai esercitato un'attività lavorativa o hanno cessato un'attività lavorativa in proprio e sono alla ricerca attiva di un'occupazione alle dipendenze essendo in grado di accettarla se viene loro offerta.

Casalinghe coloro che si dedicano prevalentemente alla cura della propria famiglia e della propria casa.

Studenti coloro che si dedicano prevalentemente allo studio.

Persone ritirate dal lavoro coloro che hanno cessato una attività lavorativa per raggiunti limiti di età o altra causa.

Anche ai fini del confronto con i dati del censimento del 1971, si precisa che **le persone in condizione professionale e quelle in cerca di prima occupazione confluiscono nella cosiddetta popolazione attiva. La popolazione in condizione non professionale depurata dalle persone in cerca di prima occupazione, costituisce invece la popolazione non attiva.**

In ordine sempre ai confronti temporali, è necessario tener presente che nei precedenti censimenti si è utilizzato il concetto di condizione *abituale*, non essendo previsto che la risposta ai quesiti sull'attività professionale dovesse essere fornita facendo riferimento alla data del censimento. Con le innovazioni introdotte è stato recepito il criterio seguito nelle rilevazioni correnti delle forze di lavoro.

PROFESSIONE

Per professione s'intende l'attività individuale esercitata dalle persone costituenti la popolazione attiva, ad esclusione delle persone in cerca di prima occupazione. La specificazione della professione, cioè la *qualificazione tecnologica* dell'attività individuale è determinata dal genere di lavoro o di servizio esplicito (ad esempio: industriale, commerciante, medico, avvocato, contabile, falegname, ebanista, fabbro ferraio, elettricista... ecc.).

Il lavoro connesso con l'esercizio di una professione è caratterizzato da uno sforzo fisico o intellettuale da parte della persona, nonché dall'oggetto sul quale tale sforzo viene esercitato. In relazione alla prevalenza ed alla natura di questi vari elementi si è soliti fare distinzione tra lavoro prevalentemente intellettuale e lavoro prevalentemente manuale. Le attività di carattere prevalentemente intellettuale sono comunemente designate come *professioni o arti liberali*; quelle di carattere prevalentemente manuale come *arti o mestieri*. Tuttavia, per semplicità di linguaggio, si designano usualmente con il termine *professioni* sia le professioni e arti liberali, sia le arti e i mestieri.

Per le persone addette al culto e i militari di carriera esercitanti una professione non inerente all'esercizio del culto o all'attività tipicamente militare è stata considerata l'attività di tipo civile da esse svolta (ad esempio: per un sacerdote secolare esercitante la professione di insegnante presso una scuola pubblica o privata si è considerata la professione di *insegnante*; per una suora infermiera si è considerata la professione di *infermiera*; per un capitano medico si è considerata la professione di *medico*, e così via).

Per le persone disoccupate è stata considerata la professione esercitata prima della disoccupazione.

Per notizie più analitiche si rinvia al volume dell'Istituto Centrale di Statistica — *Classificazione delle professioni, Metodi e Norme, Serie C, n. 9, Maggio 1981.*

Per la professione e i due caratteri seguenti (posizione nella professione ed attività economica) è necessario tener presente che le persone con più di una attività lavorativa hanno fornito le notizie facendo riferimento alla principale attività svolta, cioè a quella che per continuità di lavoro, per importanza economica o altre considerazioni era ritenuta da esse la prevalente.

POSIZIONE NELLA PROFESSIONE

Per posizione nella professione s'intende la condizione della persona espletante un'attività economica in rapporto all'unità locale in cui viene svolta l'attività stessa.

Nel presente volume le posizioni nella professione risultano raggruppate nel modo seguente:

Imprenditori, liberi professionisti:

imprenditori — coloro che gestiscono in proprio un'impresa (azienda agricola, industriale, commerciale, ecc.), nella quale non impiegano l'opera manuale propria o di familiari, ma quella di dipendenti;

liberi professionisti — coloro che esercitano in proprio una professione o arte liberale (notaio, medico, ingegnere, avvocato, ecc.).

Lavoratori in proprio: coloro che gestiscono un'azienda agricola, una piccola azienda industriale, una bottega artigiana, un negozio o un esercizio pubblico partecipandovi col proprio lavoro manuale. In tale posizione sono compresi anche i coltivatori diretti, i mezzadri e simili, i soci di cooperative aventi figura di lavoratori in proprio e chi lavora nel proprio domicilio direttamente per conto di consumatori e non su commissione di imprese.

Coadiuvanti: coloro che collaborano con un familiare che svolge un'attività lavorativa in proprio, senza avere un rapporto di lavoro regolato da contratto.

Dirigenti e impiegati:

dirigenti — coloro che ricoprono un ruolo caratterizzato da un elevato grado di professionalità, autonomia e potere decisionale. Per la Pubblica Amministrazione si considerano in tale posizione le qualifiche previste dal D.P.R. 30 giugno 1972, n. 748, nonché le qualifiche equivalenti presso tutte le altre Amministrazioni, siano esse a carattere centrale o locale. Per gli appartenenti alle FF. AA. e corpi simili sono considerati come dirigenti gli ufficiali con grado superiore a quello di tenente colonnello o posizioni assimilate;

appartenenti alla carriera direttiva — coloro che con diverso grado di responsabilità, discrezionalità di poteri e autonomia, esercitano una funzione direttiva (tecnica o amministrativa). Per gli appartenenti alle FF. AA. e corpi simili sono considerati come direttivi gli ufficiali con grado inferiore a quello di colonnello o posizioni assimilate;

impiegati — coloro che esercitano una funzione di concetto o esecutiva tecnica o amministrativa;

appartenenti alle categorie speciali (intermedi) — coloro che esercitano una funzione intermedia tra quella degli impiegati e quella degli operai specializzati vale a dire chi guida e controlla, con apporto di adeguata competenza tecnico-pratica, gruppi di altri lavoratori.

Lavoratori dipendenti:

capi operai — coloro che svolgono una attività per la cui esecuzione si richiedono conoscenze di tipo specialistico ed hanno eventualmente responsabilità di guida di personale;

operai specializzati o qualificati — coloro che svolgono una attività per la cui esecuzione si richiedono adeguate cognizioni tecnico-pratiche conseguite o in istituti professionali o mediante istruzione equivalente o acquisite con il necessario tirocinio e pratica, nonché chi esegue con perizia il lavoro manuale affidatogli essendo in possesso di specifiche capacità tecnico-pratiche;

operai comuni — coloro che eseguono lavori di carattere manuale e non sono compresi nelle categorie precedenti (manovale, bracciante agricolo, ecc.);

altri lavoratori dipendenti — coloro che esercitano mansioni di usciere, bidello, guardiano e simili;

apprendisti — coloro che esercitano un'attività lavorativa per l'apprendimento di una professione ed il successivo conseguimento di una qualifica;

lavoranti a domicilio — coloro che lavorano nel proprio domicilio esclusivamente o prevalentemente su commissione di imprese (industriali, commerciali, artigiane) e non direttamente per conto di consumatori;

graduati o militari di carriera delle FF.AA. o figure similari dei corpi di polizia e sicurezza interna — gli appartenenti alle FF.AA. e corpi similari con grado fino a caporal maggiore o assimilati, nonché i vigili urbani e del fuoco.

RAMO DI ATTIVITÀ ECONOMICA

Per ramo di attività economica s'intende il campo di attività in cui viene esercitata la professione, arte o mestiere. Esso è determinato, di norma, in base all'attività (unica o prevalente) delle singole *unità locali* in cui il censito svolge la propria professione, arte o mestiere (ad esempio: azienda agricola, stabilimento industriale, bottega artigiana, negozio, esercizio pubblico, sede o filiale bancaria e assicurativa, ospedale, gabinetto medico, studio professionale, ministero, amministrazione comunale). I rami in cui si articola la classificazione delle attività economiche sono i seguenti:

- 0. — Agricoltura, caccia, foreste e pesca
- 1. — Energia, gas e acqua
 - 1.A — Estrazione di combustibili solidi, liquidi e gassosi; industria petrolifera
 - 1.B — Energia elettrica, gas e acqua
- 2. — Industrie estrattive, industrie manifatturiere per la trasformazione di minerali non energetici e prodotti derivati; industrie chimiche
- 3. — Industrie manifatturiere per la lavorazione e la trasformazione dei metalli; meccanica di precisione
- 4. — Industrie manifatturiere alimentari, tessili, delle pelli e cuoio, dell'abbigliamento, del legno, mobili e altre industrie manifatturiere
- 5. — Industria delle costruzioni e delle installazioni di impianti per l'edilizia
- 6. — Commercio, pubblici esercizi e alberghi; riparazioni di beni di consumo e di veicoli
 - 6.A — Commercio, pubblici esercizi e alberghi
 - 6.B — Riparazioni di beni di consumo e di veicoli
- 7. — Trasporti e comunicazioni
- 8. — Credito e assicurazione, servizi prestati alle imprese; noleggio
 - 8.A — Credito e assicurazione
 - 8.B — Servizi prestati alle imprese; noleggio
- 9. — Pubblica amministrazione; servizi pubblici e privati
 - 9.A — Pubblica amministrazione
 - 9.B — Servizi pubblici e privati

Si fa presente che non risulta possibile procedere ad un completo confronto dei dati per ramo di attività economica con i corrispondenti dati del 1971, in quanto la relativa classificazione ha subito una profonda revisione (cfr. Istituto Centrale di Statistica — *Classificazione delle attività economiche, Metodi e Norme, Serie C, n. 8, Maggio 1981*), essendo stato necessario renderla ragguagliabile alla NACE (Nomenclatura generale delle attività economiche nelle Comunità Europee) concordata in sede comunitaria.

ABITAZIONE, STANZA, ALTRO TIPO DI ALLOGGIO

Ai fini del censimento, per abitazione s'intende un insieme di vani, o anche un vano solo, destinato funzionalmente ad uso di alloggio, che dispone di un ingresso indipendente su strada, pianerottolo, cortile, terrazza, ballatoio, e simili e che alla data del censimento è occupata o è destinata ad essere occupata da una famiglia o da più famiglie coabitanti.

Un'abitazione si considera occupata se in essa abitano una o più persone aventi la dimora abituale nel Comune di censimento, anche se temporaneamente assenti alla data del censimento stesso; non occupata se in essa non abita alcuna persona o se è abitata solo da persone temporaneamente presenti nel Comune di censimento (è il caso ad esempio di studenti che frequentano un corso di studi nel Comune di censimento).

È da considerare non occupata l'abitazione:

- disponibile per la vendita o l'affitto;
- utilizzabile per vacanza in quanto chi ne dispone la occupa soltanto in uno o più periodi dell'anno (abitazioni ubicate generalmente in località turistiche);
- utilizzabile per lavoro, cioè se trattasi di abitazione secondaria che viene occupata saltuariamente da chi ne dispone per motivi di lavoro (ad esempio: casa di campagna destinata ai lavori agricoli nell'epoca del raccolto, abitazione secondaria situata generalmente in un Comune diverso da quello di dimora abituale utilizzata per lo svolgimento della propria attività lavorativa);
- non occupata per altro motivo in quanto già venduta o affittata, ma non ancora occupata; non più occupata da chi ne dispone, per trasferimento a seguito di emigrazione definitiva verificatasi in particolare nelle zone montane di spopolamento.

Il titolo di godimento dell'abitazione fa riferimento al titolo in base al quale la famiglia dispone dell'abitazione stessa. I titoli di godimento considerati sono:

- *proprietà*, alla quale è stato assimilato l'usufrutto; sotto tale voce sono comprese anche le abitazioni a riscatto;
- *affitto*, che comprende anche il subaffitto;
- *altro titolo*, per i casi di uso gratuito dell'abitazione, di godimento per prestazione di servizi, ecc.

L'epoca di costruzione o di ricostruzione fa riferimento all'anno di ultimazione della costruzione o ricostruzione. Nel caso in cui l'abitazione sia stata costruita in anno posteriore a quello del relativo fabbricato, a seguito di ricostruzione parziale, ampliamento o sopraelevazione, è stato considerato l'anno di termine della ricostruzione, dell'ampliamento o della sopraelevazione.

Per quanto concerne la superficie dell'abitazione è da tener presente che essa fa riferimento alla superficie dei pavimenti delle stanze e dei vani accessori con esclusione della superficie di balconi, terrazze, verande, cantine, garages, portici, loggiati, solai, cortili, ecc.

Per stanza s'intende un locale, facente parte di un'abitazione, che riceve aria e luce dall'esterno ed ha dimensioni tali da consentire la collocazione di un letto lasciando lo spazio utile per il movimento di una persona. La cucina, se risponde a tale definizione, è considerata stanza.

Per altro tipo di alloggio s'intende il locale che, pur non essendo funzionalmente destinato ad abitazione di una famiglia (cantina, soffitta, magazzino, negozio, ufficio, ecc.) ovvero non avendo le caratteristiche proprie dell'abitazione (roulotte, natante, grotta, carrozzone, ecc.), risulta alla data del censimento occupato di fatto da una o più famiglie residenti.

FABBRICATO

Per fabbricato s'intende qualsiasi costruzione, comprendente almeno un'abitazione, isolata da vie o spazi vuoti oppure separata da altre costruzioni mediante muri maestri che si elevano, senza soluzione di continuità, dalle fondamenta al tetto, che disponga di uno o più accessi all'esterno e che possa avere una o più scale autonome.

3. — AVVERTENZE ALLE TAVOLE

TAVOLE COMUNALI

Tavola 1:

— l'elenco dei Comuni che hanno subito variazioni territoriali e di nome tra il 1971 ed il 1981 è riportato in Appendice (punto C);

— i dati sulla superficie territoriale dei Comuni sono stati forniti dagli Uffici Tecnici Erariali; si fa presente che eventuali variazioni di superficie di minima entità non segnalate in Appendice sono conseguenti a verifiche periodiche effettuate dagli stessi Uffici Tecnici Erariali.

Per quanto concerne le superfici delle zone di territorio in contestazione tra due o più Comuni (Appendice punto D) rilevate in sede di predisposizione delle basi territoriali del censimento, è da tener presente che esse costituiscono un *di cui* delle superfici totali dei Comuni.

Ai fini dell'imputazione delle superfici contestate alla superficie totale dell'uno o dell'altro Comune interessato, si è avuto riguardo alle circoscrizioni comunali, quali risultano delimitate sulle carte topografiche al 25.000 edite dall'Istituto Geografico Militare, nel presupposto che tali circoscrizioni facciano riferimento alle medesime risultanze catastali da cui sono desunte le superfici dei Comuni.

In mancanza di altro valido criterio, l'attribuzione delle superfici contestate è stata necessariamente omessa nei pochi casi in cui i confini comunali sono rimasti indefiniti anche sulla cartografia I.G.M.;

— la densità della popolazione residente (numero medio di abitanti per Km²) è data dal rapporto fra il totale della popolazione residente di ciascun Comune e la superficie territoriale del Comune stesso espressa in Km².

Tavola 2:

tra le persone temporaneamente assenti per motivi di lavoro risultano anche quelle che hanno seguito familiari recatisi in altri Comuni o all'estero per motivi di lavoro.

Tavola 6:

per corso di formazione professionale s'intende un corso che abbia tutti i seguenti requisiti:

- durata non inferiore a tre mesi;
- rilascio di un attestato;
- utilizzazione per migliorare o adeguare la capacità professionale.

Tavole 9 e 10:

i rami in cui si articola la classificazione delle attività economiche risultano così raggruppati:

- agricoltura, caccia, foreste e pesca: ramo 0;
- industrie: rami 1, 2, 3, 4 e 5;
- altre attività: rami 6, 7, 8 e 9.

Tavola 12:

le persone che lavorano e frequentano un corso di studi regolare e/o di formazione professionale sono comprese fra gli *occupati*; le persone che frequentano un corso regolare di studi ed un corso di formazione professionale sono comprese fra gli *scolari e studenti*; in quest'ultimo gruppo sono pure compresi i bambini che frequentano la scuola materna.

Tavola 14:

per l'individuazione delle famiglie composte da coniugi, coniugi e figli, genitori e figli, si è fatto riferimento alla figura del capo famiglia e quindi, nel caso di questa tavola, la famiglia composta ad esempio dal capo famiglia e da uno dei suoi genitori risulta sotto la voce *altro tipo di famiglia*.

Tavola 15:

per il calcolo del numero medio di occupanti per stanza non si è tenuto conto delle stanze adibite esclusivamente ad altro uso.

Tavola 19:

per quanto concerne l'acqua potabile di acquedotto e il gabinetto, l'espressione *fuori dell'abitazione* sta ad intendere che il servizio si trova o nel corpo del fabbricato che comprende l'abitazione (ballatoio, pianerottolo, ecc.) o nel cortile, giardino o orto annessi al fabbricato stesso, a disposizione dei soli occupanti dell'abitazione o del fabbricato e non del pubblico in genere.

Si fa inoltre presente che per *bagno* s'intende un impianto di vasca e/o doccia.

Tavola 22:

è da tener presente che le abitazioni che dispongono di servizi installati sommate a quelle che non ne dispongono danno il totale abitazioni solo nel caso in cui sia sempre stata fornita risposta ai relativi quesiti.

TAVOLE PROVINCIALI

Tavole 4, 12, 13, 18, 30:

cfr. nota alle tavole comunali 9 e 10 (nella tavola 13 è enucleato altresì il ramo "commercio, pubblici servizi, alberghi, riparazioni di beni di consumo e di veicoli").

Tavola 9:

per notizie sui contenuti delle singole categorie vedi Appendice (punto E); la popolazione attiva in condizione professionale considerata in tale tavola comprende anche i militari in servizio di leva.

Tavole 10 e 13:

le posizioni nella professione risultano raggruppate nel modo seguente:

- *indipendenti*: imprenditori, liberi professionisti, lavoratori in proprio, coadiuvanti;
- *dipendenti*: tutte le altre.

Tavola 18:

i componenti in condizione non professionale sono stati classificati secondo il settore di attività economica dei componenti in condizione professionale.

Tavola 20:

le famiglie che occupano un'abitazione o un altro tipo di alloggio sono quelle che occupano l'alloggio a titolo principale.

Tavola 22:

nella voce *altre convivenze* sono comprese le convivenze militari e di altri corpi accasermati.

Tavola 28:

sono considerate solo le famiglie che occupano le abitazioni a titolo principale.

Tavole 30 e 31:

i dati fanno riferimento alle persone che nel mercoledì precedente la data di compilazione del modello si sono recate al lavoro o a scuola rientrando nella stessa giornata alla propria dimora abituale.

Ai fini di una corretta interpretazione dei dati occorre tener presente che:

- i lavoratori-studenti hanno fatto riferimento al luogo di lavoro;
- coloro che esercitano la professione su mezzi di trasporto (autisti, ferrovieri, tramvieri, piloti, marittimi, ecc.) hanno indicato il luogo da cui prendono servizio (posteggio, stazione, deposito, aeroporto, porto, ecc.);
- il mezzo di trasporto è quello utilizzato per compiere il tratto più lungo (in termini di distanza e non di tempo) del tragitto casa/luogo di lavoro o studio.

Con riferimento alla Tav. 31, si precisa che tra gli studenti sono compresi i bambini che frequentano la scuola materna e le persone che frequentano corsi di formazione professionale.

4. — Diffusione dei dati

Allo scopo di favorire un'ampia utilizzazione dei dati raccolti con il censimento, si precisa quanto segue:

a) ad integrazione delle tavole riportate nel presente fascicolo, sono state elaborate le tavole non destinate alla pubblicazione, ma comunque disponibili per gli utilizzatori, riportate in Appendice (punto F);

b) sia le tavole pubblicate che quelle di cui alla lettera a) possono essere fornite su nastro magnetico;

c) le 23 tavole, contenenti i dati comunali, possono essere fornite per sezione di censimento; le 31 tavole, contenenti i dati provinciali, possono essere fornite per Comune, rispettivamente su tabulato o nastro magnetico;

d) le richieste comportano il rimborso delle spese vive sostenute per l'approntamento del supporto e devono essere inoltrate a:

**Istituto Centrale di Statistica, Servizio Censimenti — Rep. CENS/A, Via Cesare Balbo, 16
— 00100 Roma.**

5. — Qualità dei dati

Il problema del controllo della qualità dei dati, che costituisce una delle fasi più delicate di ogni indagine statistica, si presenta ancor più accentuato in occasione delle operazioni censuarie, dalla raccolta dei dati alla pubblicazione dei risultati.

Per assicurare, nei limiti del possibile, il più alto livello di attendibilità e coerenza dei risultati, l'Istituto ha previsto particolari procedure di controllo già nel corso delle operazioni di raccolta dei dati. In tale fase gli Uffici Comunali di Censimento, assistiti dagli Uffici Provinciali di Censimento, dagli Ispettori Provinciali e da Funzionari dell'ISTAT dislocati in tutte le Province, hanno provveduto alla revisione quantitativa dei *Fogli di famiglia* accertando che tutte le unità oggetto di rilevazione (abitazioni, famiglie e convivenze) fossero state censite. Al termine delle operazioni di raccolta dei dati gli Uffici Comunali di Censimento hanno provveduto alla revisione qualitativa dei questionari di rilevazione provvedendo a codificare le notizie che per loro natura non risultavano precodificate.

Nella fase di registrazione dei dati su supporto informatico (i tracciati records sono riportati in Appendice) l'Istituto ha posto in atto le misure necessarie ad assicurare la validità dell'operazione, inserendo nelle convenzioni stipulate con quelle Regioni, Amministrazioni provinciali e comunali che, a norma dell'art. 40, del D.P.R. 28 settembre 1981, n. 542, hanno provveduto ad eseguire in proprio tale lavorazione, oltre alla verifica anche il rispetto di particolari vincoli idonei ad assicurare in corrispondenza dei vari quesiti, la compatibilità dei codici registrati.

Analoghe procedure sono state seguite per il materiale fatto registrare direttamente a cura dell'ISTAT.

In entrambi i casi, è stata attivata una procedura di controllo effettuando una nuova verifica su un campione del materiale registrato. Tale operazione ha consentito di accertare che il livello di errore attribuibile all'approntamento dell'input è risultato generalmente inferiore al 5 per mille.

Il controllo finale sulla validità dei risultati è stato attuato attraverso una complessa procedura elettronica per la messa a punto quantitativa e qualitativa del materiale.

Trattasi di una procedura articolata in varie fasi di lavoro, succintamente illustrate nei punti che seguono.

1) *Verifica della sequenzialità dei dati indicativi dei Fogli di famiglia e di convivenza*(codici di Provincia, Comune, sezione e numero d'ordine del Foglio).

In tale sede sono state tra l'altro individuate eventuali situazioni irregolari con specifico riferimento alla completezza delle risposte fornite ai singoli quesiti del *Foglio di famiglia*. Questa analisi ha evidenziato, in alcuni casi, la necessità di dover ricorrere sistematicamente ai singoli questionari di rilevazione per una ulteriore revisione, codifica e nuova registrazione degli stessi.

2) *Messa a punto qualitativa dei Fogli di censimento*.

I records registrati sono stati sottoposti al vaglio di un complesso programma di controllo che prevede l'imposizione automatica, sotto determinate condizioni, dei codici eventualmente mancanti o non validi e l'aggiustamento dei codici registrati in caso di accertata incongruenza. Tale controllo esteso agli incroci tra le modalità previste dal piano di pubblicazione, è stato dapprima effettuato all'interno del singolo tipo record e poi esteso tra tipi records.

In altri termini si è assicurata:

- la completezza delle risposte per singolo quesito all'interno dello stesso tipo record;
- la congruità delle risposte fornite relativamente ad ogni tipo record scegliendo all'interno di esso un carattere come fondamentale;
- la congruità delle risposte fornite tra i records relativi alla stessa famiglia o convivenza, in corrispondenza di alcuni quesiti ritenuti come fondamentali.

I controlli di congruità e i conseguenti aggiustamenti sono stati effettuati sulla base di standards conosciuti.

In particolare i quesiti scelti come riferimento (*specie dell'alloggio* per il record dell'abitazione; *anno di nascita e, per le caratteristiche occupazionali, la professione*, per i records relativi alle persone) sono stati ritenuti validi solo se confermati dalla presenza di determinate informazioni in altri quesiti ad essi strettamente connessi. In caso contrario si è proceduto alla loro rettifica sulla base di indicazioni desunte dagli altri quesiti. Da segnalare, infine, che gli interventi sui singoli quesiti avvengono nell'ambito della logica che li lega, come specificato in seguito.

Per fornire ulteriori elementi conoscitivi, nei prospetti che seguono sono riportati, a livello provinciale, i valori percentuali degli aggiustamenti effettuati sui quesiti del foglio di famiglia distintamente per:

Interventi di tipo 1

- annullamento delle risposte fornite a particolari quesiti per i quali, sotto determinate condizioni, non era prevista risposta; interventi relativi a casi di mancata risposta; codici non validi.

Interventi di tipo 2

- interventi relativi ad incongruità logiche riscontrate all'interno del quesito o dei quesiti.

Interventi di tipo 3

- interventi relativi ad incongruità logiche tra tipi records.

Le percentuali degli aggiustamenti sono calcolate sul totale delle frequenze relative alle risposte fornite in relazione al quesito considerato.

PROVINCIA DI SALERNO

Incidenza percentuale degli aggiustamenti effettuati per tipo di intervento e quesito

A - ABITAZIONI

QUESITI	TIPO 1	TIPO 2	QUESITI	TIPO 1	TIPO 2
Specie dell'alloggio	—	3,84	Superficie	5,68	2,28
Caratteristiche del fabbricato	7,19	1,42	Acqua potabile	1,29	0,23
Proprietario	3,21	0,85	Gabinetto	1,53	1,06
Titolo di godimento	4,73	0,26	— scarico	5,74	1,49
Epoca di costruzione	3,19	0,33	Bagno	2,99	—
Stanze:			Elettricità	0,94	—
— adibite ad abitazione	1,40	0,17	Riscaldamento	3,00	4,51
— cucina	—	1,79			
— adibite ad altro uso	—	1,60	TOTALE	3,51	1,41

B - POPOLAZIONE RESIDENTE E TEMPORANEAMENTE PRESENTE

QUESITI	TIPO 1	TIPO 2	QUESITI	TIPO 1	TIPO 2
Relazione di parentela e posizione nella convivenza	0,12	0,72	Frequenza corso professionale	1,85	0,08
Sesso	0,43	0,19	Condizione 1981	8,59	0,95
Stato civile	1,14	0,66	Ore lavorate nella settimana	0,43	—
Luogo di nascita	3,09	2,83	Professione	7,14	11,16
Data di nascita	0,39	0,03	Posizione nella professione	15,42	7,55
Cittadinanza	1,72	—	Attività economica	20,87	9,82
Presenza e motivo dell'assenza	0,75	1,37	Condizione 1976	15,83	10,17
Residenza 1976	5,25	0,33	Pendolarità - luogo di lavoro o di studio	—	23,90
Istruzione	10,09	1,77	Pendolarità - altri quesiti	17,82	—
Corso regolare di studi	23,98	2,39	TOTALE	5,98	2,20
Frequenza scuola materna	2,44	0,25			

C - VERIFICHE DI CONGRUITÀ TRA RECORDS

TIPO 3

Specie di alloggio	1,93
Relazione di parentela	0,32
Annullamenti di records doppi e/o anomali	0,16
Mancati accoppiamenti tra famiglia principale e famiglia/e coabitanti (*)	18,30

(*) Percentuale calcolata sul totale delle famiglie coabitanti e le relative famiglie principali.

Il materiale relativo alla Provincia di Salerno, ha presentato carenze di rilievo dovute principalmente alla mancata codifica dei quesiti sull'«istruzione», la «professione», il «ramo di attività economica» ed il «luogo di studio o di lavoro».

Questo fatto ha comportato, per la successiva ricodifica, il frequente ricorso al materiale di base di 30 Comuni per un totale di circa 45.000 Fogli di famiglia.

A scopo esemplificativo, distintamente per tipo di intervento, si riportano di seguito alcuni casi verificatisi con maggior frequenza.

Per gli interventi di tipo 1 ai quesiti relativi alla *condizione professionale o non professionale nella settimana precedente la data del censimento* e alla *condizione professionale o non professionale nell'ottobre del '76* doveva essere fornita risposta solo se la persona aveva compiuto, alla data del censimento, rispettivamente i 14 ed i 19 anni.

Per gli interventi di tipo 2:

— il quesito *stanze* è stato messo in relazione con la superficie dell'abitazione verificando la congruità del dato della superficie media per stanza;


— nell'ambito del quesito relativo alla *condizione professionale o non professionale nella settimana precedente la data del censimento* sono stati messi in relazione la *professione, arte o mestiere esercitato*, la *posizione nella professione* e la *categoria di attività economica*. I codici delle tre caratteristiche occupazionali sono stati collegati tra loro mediante una tabella a tripla entrata verificandone la reciproca compatibilità e sostituendo successivamente gli eventuali codici non validi. Il codice non valido è stato individuato in funzione di quelli ritenuti validi. Per alcune particolari professioni è stata inoltre controllata la compatibilità tra la professione, l'età ed il titolo di studio.

Per i quesiti relativi al *luogo di studio o di lavoro, tempo impiegato e mezzo utilizzato per gli spostamenti*, in considerazione della difficoltà di effettuare, in alcuni casi, una netta distinzione tra i due tipi di interventi, sono stati convenzionalmente attribuiti al tipo 1 quelli derivanti dai controlli di congruità delle varie risposte fornite all'interno del quesito ivi comprese le verifiche derivanti dalle risposte sul *tempo impiegato e mezzo utilizzato* per gli spostamenti extracomunali.


Sono stati attribuiti al tipo 2 quelli relativi al confronto tra *luogo di studio o di lavoro* ed alcune caratteristiche rilevate per lo stesso individuo. In particolare per tutti coloro per i quali era prevista una risposta al *luogo di studio o di lavoro* si è verificata l'esistenza e la compatibilità del codice indicato. Così ad esempio per coloro che si sono dichiarati *lavoranti a domicilio per conto d'impresa* è stato controllato che il codice fosse quello corrispondente a *lavora nella propria abitazione*.

Tra gli interventi di tipo 3 si segnala quello relativo al mancato accoppiamento tra il codice della famiglia principale ed il codice della famiglia o delle famiglie coabitanti. Tale inconveniente è da attribuirsi alla diversità dei codici che ne avrebbero dovuto consentire l'esatto accoppiamento.

Da segnalare infine che, nel periodo immediatamente successivo alla raccolta dei dati, l'ISTAT ha attivato tre distinte indagini campionarie: la prima con lo scopo di verificare il grado di copertura del censimento; la seconda con l'obiettivo di raccogliere, con riferimento ad alcuni fondamentali caratteri della popolazione residente, informazioni sulla qualità dei risultati; la terza tendente ad accertare la corrispondenza tra i risultati del censimento e la posizione anagrafica delle famiglie. I risultati delle predette indagini formeranno oggetto di pubblicazione.



parte prima
dati comunali



TAV. 1 - Superficie territoriale e densità - Popolazione residente e popolazione presente, per sesso

Codice dei Comuni	COMUNI	Superficie territoriale km ²	Densità ab/km ²	POPOLAZIONE RESIDENTE			POPOLAZIONE PRESENTE			
				Maschi	Femmine	TOTALE	Maschi	Femmine	TOTALE	
									N.	di cui temporaneamente presente
001	ACERNO	72,32	41	1.461	1.469	2.930	1.341	1.409	2.750	6
002	AGROPOLI	32,61	439	7.128	7.201	14.329	6.962	7.166	14.128	150
003	ALBANELLA	39,88	147	2.898	2.980	5.878	2.779	2.968	5.747	17
004	ALFANO	4,61	305	717	690	1.407	604	648	1.252	1
005	ALTAVILLA SILENTINA	52,29	132	3.508	3.408	6.916	3.298	3.285	6.583	32
006	AMALFI	6,16	983	2.962	3.093	6.055	2.837	3.076	5.913	117
007	ANGRI	13,75	2.034	13.642	14.330	27.972	13.291	14.068	27.359	346
008	AQUARA	32,48	63	1.003	1.031	2.034	955	984	1.939	9
009	ASCEA	37,63	139	2.647	2.587	5.234	2.481	2.435	4.916	233
010	ATENA LUCANA	25,75	78	1.007	1.004	2.011	937	1.011	1.948	29
011	ATRANI	0,10	11.150	504	611	1.115	448	585	1.033	20
012	AULETTA	35,64	70	1.268	1.237	2.505	1.190	1.215	2.405	27
013	BARONISSI	17,86	574	5.126	5.130	10.256	4.860	4.908	9.768	43
014	BATTIPAGLIA	56,42	723	20.155	20.642	40.797	19.726	20.544	40.270	555
015	BELLOSGUARDO	16,74	78	657	656	1.313	614	630	1.244	13
016	BRACIGLIANO	14,04	326	2.266	2.318	4.584	2.176	2.263	4.439	21
017	BUCCINO	65,48	94	3.124	3.021	6.145	2.714	2.741	5.455	10
018	BUONABITACOLO	15,39	165	1.268	1.270	2.538	1.184	1.239	2.423	3
019	CAGGIANO	35,26	90	1.554	1.613	3.167	1.381	1.506	2.887	41
020	CALVANICO	14,82	75	543	567	1.110	536	573	1.109	29
021	CAMEROTA	70,18	92	3.190	3.285	6.475	2.871	3.213	6.084	10
022	CAMPAGNA	135,41	83	5.695	5.570	11.265	5.590	5.512	11.102	44
023	CAMPORA	28,90	27	388	395	783	350	364	714	1
024	CANNALONGA	17,68	66	616	558	1.174	529	531	1.060	2
025	CAPACCIO	111,56	140	8.010	7.662	15.672	7.793	7.610	15.403	247
026	CASALBUONO	34,45	47	802	822	1.624	696	738	1.434	46
027	CASALETTO SPARTANO	70,17	28	1.000	973	1.973	865	934	1.799	9
028	CASAL VELINO	31,79	134	2.151	2.122	4.273	2.061	2.092	4.153	7
029	CASELLE IN PITTARI	44,62	50	1.116	1.118	2.234	1.052	1.085	2.137	21
030	CASTELCIVITA	57,33	45	1.259	1.315	2.574	1.143	1.252	2.395	1
031	CASTELLABATE	37,01	187	3.449	3.465	6.914	3.349	3.460	6.809	150
032	CASTELNUOVO CILENTO	18,15	95	846	887	1.733	821	880	1.701	3
033	CASTELNUOVO DI CONZA	14,00	72	539	475	1.014	387	392	779	2
034	CASTEL SAN GIORGIO	13,63	808	5.435	5.575	11.010	5.064	5.349	10.413	107
035	CASTEL SAN LORENZO	14,11	245	1.695	1.760	3.455	1.541	1.687	3.228	24
036	CASTIGLIONE DEL GENOVESI	10,75	96	524	510	1.034	499	486	985	—
037	CAVA DE' TIRRENI	36,46	1.390	25.083	25.584	50.667	24.684	25.366	50.050	117
038	CELLE DI BULGHERIA	31,54	69	1.110	1.077	2.187	928	1.000	1.928	1
039	CENTOLA	47,54	98	2.380	2.297	4.677	2.289	2.295	4.584	137
040	CERASO	45,98	67	1.535	1.568	3.103	1.437	1.532	2.969	2
041	CETARA	4,91	478	1.204	1.144	2.348	1.112	1.136	2.248	29
042	CICERALE	41,12	41	866	837	1.703	719	728	1.447	1
043	COLLIANO	54,07	71	1.925	1.932	3.857	1.675	1.724	3.399	20
044	CONCA DEI MARINI	1,08	643	340	354	694	324	341	665	11
045	CONTRONE	7,57	138	515	527	1.042	479	507	986	3
046	CONTURSI TERME	28,87	105	1.535	1.500	3.035	1.594	1.514	3.108	159
047	CORBARA	6,66	338	1.109	1.140	2.249	1.108	1.141	2.249	27
048	CORLETO MONFORTE	58,77	19	566	580	1.146	482	513	995	7
049	CUCCARO VETERE	17,54	37	320	336	656	311	330	641	3
050	EBOLI	137,80	226	15.335	15.799	31.134	15.360	15.850	31.210	938
051	FELITTO	41,09	43	865	898	1.763	760	830	1.590	2
052	FISCIANO	31,52	312	4.939	4.899	9.838	4.810	4.759	9.569	31
053	FURORE	1,80	352	326	307	633	267	270	537	3

segue TAV. 1 — Superficie territoriale e densità - Popolazione residente e popolazione presente, per sesso

Codice dei Comuni	COMUNI	Superficie territoriale km ²	Densità ab/km ²	POPOLAZIONE RESIDENTE			POPOLAZIONE PRESENTE			
				Maschi	Femmine	TOTALE	Maschi	Femmine	TOTALE	
									N.	di cui temporaneamente presente
054	FUTANI	14.88	112	839	831	1.670	632	711	1.343	2
055	GIFFONI SEI CASALI	34.43	102	1.733	1.781	3.514	1.712	1.772	3.484	34
056	GIFFONI VALLE PIANA	87.90	105	4.560	4.642	9.202	4.523	4.638	9.161	34
057	GIOI	28.05	69	976	960	1.936	864	915	1.779	2
058	GIUNGANO	11.57	96	552	560	1.112	528	546	1.074	6
059	ISPANI	8.30	121	486	516	1.002	442	480	922	39
060	LAUREANA CILENTO	13.69	79	523	560	1.083	510	549	1.059	1
061	LAURINO	69.94	36	1.248	1.261	2.509	1.000	1.061	2.061	14
062	LAURITO	19.93	58	557	607	1.164	495	570	1.065	3
063	LAVIANO	56.56	30	888	810	1.698	584	583	1.167	4
064	LUSTRA	15.10	83	619	627	1.246	595	617	1.212	1
065	MAGLIANO VETERE	22.56	52	560	618	1.178	491	580	1.071	6
066	MAIORI	16.50	370	3.000	3.097	6.097	3.074	3.267	6.341	532
067	MERCATO SAN SEVERINO	30.21	603	8.933	9.269	18.202	8.709	9.227	17.936	254
068	MINORI	2.60	1.216	1.580	1.582	3.162	1.522	1.578	3.100	72
069	MOIO DELLA CIVITELLA	16.94	104	849	907	1.756	783	877	1.660	10
070	MONTANO ANTILIA	33.40	83	1.389	1.370	2.759	1.121	1.189	2.310	23
071	MONTECORICE	22.13	108	1.204	1.176	2.380	1.100	1.112	2.212	6
072	MONTECORVINO PUGLIANO	28.72	120	1.718	1.734	3.452	1.697	1.720	3.417	34
073	MONTECORVINO ROVELLA	50.17	382	9.703	9.482	19.185	9.553	9.443	18.996	149
074	MONTEFORTE CILENTO	22.01	31	347	337	684	324	331	655	—
075	MONTE SAN GIACOMO	51.45	42	1.063	1.079	2.142	1.053	1.070	2.123	—
076	MONTESANO SULLA MARCELLANA	109.36	67	3.721	3.657	7.378	3.535	3.561	7.096	64
077	MORIGERATI	21.53	40	426	440	866	402	444	846	18
078	NOCERA INFERIORE	20.85	2.252	22.953	24.001	46.954	23.883	24.055	47.938	1.784
079	NOCERA SUPERIORE	14.71	1.200	8.875	8.784	17.659	8.749	8.743	17.492	48
080	NOVI VELIA	34.64	49	871	842	1.713	808	812	1.620	5
081	OGLIASTRO CILENTO	13.22	168	1.136	1.082	2.218	1.094	1.060	2.154	1
082	OLEVANO SUL TUSCIANO	26.49	220	2.948	2.880	5.828	2.882	2.836	5.718	5
083	OLIVETO CITRA	31.46	110	1.755	1.713	3.468	1.775	1.747	3.522	118
084	OMIGNANO	10.17	148	755	752	1.507	704	717	1.421	3
085	ORRIA	26.34	60	796	791	1.587	746	764	1.510	—
086	OTTATI	53.20	23	620	600	1.220	497	494	991	7
087	PADULA	66.63	86	2.892	2.857	5.749	2.548	2.648	5.196	48
088	PAGANI	12.77	2.522	15.626	16.586	32.212	15.299	16.474	31.773	32
089	PALOMONTE	28.30	137	1.986	1.884	3.870	1.831	1.800	3.631	—
090	PELLEZZANO	13.90	491	3.373	3.453	6.826	3.410	3.528	6.938	256
091	PERDIFUMO	23.67	74	905	851	1.756	929	851	1.780	68
092	PERITO	23.80	53	641	626	1.267	605	601	1.206	5
093	PERTOSA	6.22	146	481	425	906	398	375	773	—
094	PETINA	35.12	40	705	712	1.417	595	644	1.239	35
095	PIAGGINE	62.31	37	1.146	1.167	2.313	944	1.052	1.996	37
096	PISCIOTTA	30.73	116	1.753	1.822	3.575	1.665	1.773	3.438	1
097	POLLA	47.12	113	2.591	2.754	5.345	2.523	2.701	5.224	43
098	POLLICA	27.89	110	1.505	1.551	3.056	1.370	1.454	2.824	45
099	PONTECAGNANO FAIANO	37.18	526	9.872	9.698	19.570	9.592	9.461	19.053	165
100	POSITANO	8.53	409	1.749	1.739	3.488	1.723	1.764	3.487	102
101	POSTIGLIONE	48.00	54	1.302	1.267	2.569	1.238	1.246	2.484	7
102	PRAIANO	2.65	669	870	904	1.774	830	881	1.711	3
103	PRIGNANO CILENTO	11.94	80	464	487	951	427	458	885	—
104	RAVELLO	8.07	287	1.143	1.172	2.315	1.169	1.192	2.361	149
105	RICIGLIANO	27.73	52	705	734	1.439	629	656	1.285	1
106	ROCCADASPIDE	64.32	119	3.863	3.821	7.684	3.625	3.673	7.298	13

segue TAV. 1 — Superficie territoriale e densità - Popolazione residente e popolazione presente, per sesso

Codice dei Comuni	COMUNI	Superficie territoriale km ²	Densità ab/km ²	POPOLAZIONE RESIDENTE			POPOLAZIONE PRESENTE			
				Maschi	Femmine	TOTALE	Maschi	Femmine	TOTALE	
									N.	di cui temporaneamente presente
107	ROCCAGLIORIOSA	42,23	48	1.002	1.036	2.038	804	912	1.716	1
108	ROCCAPIEMONTE	5,22	1.487	3.838	3.924	7.762	3.700	3.879	7.579	71
109	ROFRANO	58,85	41	1.259	1.158	2.417	895	909	1.804	3
110	ROMAGNANO AL MONTE	9,65	49	231	246	477	211	225	436	9
111	ROSCIGNO	14,86	82	635	584	1.219	579	570	1.149	9
112	RUTINO	9,64	107	527	509	1.036	510	500	1.010	29
113	SACCO	23,67	44	526	516	1.042	439	491	930	5
114	SALA CONSILINA	59,18	206	6.126	6.089	12.215	5.909	5.969	11.878	83
115	SALENTO	23,77	85	1.039	985	2.024	984	978	1.962	5
116	SALERNO	59,22	2.658	76.161	81.224	157.385	76.924	81.047	157.971	4.027
117	SALVITELLE	9,53	100	450	502	952	370	417	787	—
118	SAN CIPRIANO PICENTINO	17,43	245	2.125	2.140	4.265	2.083	2.107	4.190	16
119	SAN GIOVANNI A PIRO	37,77	109	2.125	1.995	4.120	1.822	1.790	3.612	34
120	SAN GREGORIO MAGNO	49,83	94	2.369	2.333	4.702	2.167	2.211	4.378	7
121	SAN MANGO PIEMONTE	5,96	221	648	669	1.317	598	612	1.210	2
122	SAN MARZANO SUL SARNO	5,15	1.740	4.516	4.445	8.961	4.445	4.427	8.872	—
123	SAN MAURO CILENTO	15,12	77	551	608	1.159	495	547	1.042	11
124	SAN MAURO LA BRUCA	18,93	54	506	521	1.027	450	486	936	—
125	SAN PIETRO AL TANAGRO	15,30	104	792	801	1.593	690	720	1.410	27
126	SAN RUFO	31,62	59	963	897	1.860	899	861	1.760	3
127	SANTA MARINA	28,23	114	1.649	1.578	3.227	1.405	1.398	2.803	20
128	SANT'ANGELO A FASANELLA	32,35	35	534	597	1.131	505	586	1.091	7
129	SANT'ARSENIO	20,19	161	1.653	1.599	3.252	1.533	1.523	3.056	254
130	SANT'EGIDIO DEL MONTE ALBINO	6,27	1.204	3.745	3.803	7.548	3.659	3.778	7.437	16
131	SANTOMENNA	8,76	112	516	466	982	412	422	834	5
132	SAN VALENTINO TORIO	9,03	843	3.727	3.888	7.615	3.660	3.882	7.542	49
133	SANZA	127,11	25	1.645	1.561	3.206	1.326	1.342	2.668	6
134	SAPRI	13,99	522	3.538	3.767	7.305	3.371	3.728	7.099	183
135	SARNO	39,95	763	14.847	15.632	30.479	14.796	15.723	30.519	227
136	SASSANO	47,27	116	2.731	2.732	5.463	2.371	2.506	4.877	13
137	SCAFATI	19,76	1.724	16.854	17.207	34.061	16.568	17.075	33.643	87
138	SCALA	13,09	108	735	684	1.419	704	668	1.372	7
139	SERRAMEZZANA	7,20	65	226	243	469	210	235	445	—
140	SERRE	66,46	56	1.907	1.805	3.712	2.623	1.767	4.390	831
141	SESSA CILENTO	18,03	94	805	896	1.701	776	881	1.657	12
142	SIANO	8,50	922	3.892	3.942	7.834	3.791	3.964	7.755	112
143	SICIGNANO DEGLI ALBURNI	80,45	48	1.871	1.953	3.824	1.828	1.938	3.766	8
144	STELLA CILENTO	14,38	70	507	504	1.011	485	496	981	1
145	STIO	24,46	47	564	581	1.145	528	565	1.093	12
146	TEGGIANO	61,61	130	3.973	4.030	8.003	3.713	3.958	7.671	79
147	TORCHIARA	8,31	143	571	617	1.188	559	611	1.170	5
148	TORRACA	15,69	74	558	600	1.158	489	540	1.029	7
149	TORRE ORSAIA	23,75	112	1.325	1.330	2.655	1.140	1.207	2.347	30
150	TORTORELLA	49,69	16	386	397	783	334	369	703	6
151	TRAMONTI	24,74	170	2.069	2.136	4.205	1.996	2.109	4.105	19
152	TRENTINARA	23,38	66	767	777	1.544	764	781	1.545	15
153	VALLE DELL'ANGELO	37,00	17	311	312	623	263	282	545	16
154	VALLO DELLA LUCANIA	25,09	317	3.892	4.058	7.950	3.907	4.103	8.010	332
155	VALVA	26,21	71	966	888	1.854	788	751	1.539	53
156	VIBONATI	20,34	145	1.483	1.471	2.954	1.343	1.377	2.720	14
157	VIETRI SUL MARE	9,15	1.099	4.903	5.156	10.059	4.937	5.251	10.188	375
	TOTALE PROVINCIA	4.922,55	206	501.400	512.379	1.013.779	486.759	503.450	990.209	15.299

TAV. 2 - Popolazione residente temporaneamente assente per sesso, luogo di presenza e motivo dell'assenza

Codice dei Comuni	COMUNI	IN ALTRI COMUNI				ALL'ESTERO				TOTALE	
		TOTALE		di cui per motivi di lavoro		TOTALE		di cui per motivi di lavoro		MF	M
		MF	M	MF	M	MF	M	MF	M		
001	ACERNO	113	65	57	37	73	56	64	49	186	121
002	AGROPOLI	309	183	118	81	42	36	36	32	351	219
003	ALBANELLA	134	105	54	46	14	14	10	10	148	119
004	ALFANO	54	36	28	23	102	78	88	67	156	114
005	ALTAVILLA SILENTINA	183	110	61	40	182	121	124	85	365	231
006	AMALFI	224	160	106	75	35	28	27	21	259	188
007	ANGRI	889	496	222	135	70	39	46	27	959	535
008	AQUARA	87	43	20	10	17	9	10	7	104	52
009	ASCEA	227	152	101	62	324	194	283	171	551	346
010	ATENA LUCANA	63	47	25	19	29	27	23	22	92	74
011	ATRANI	94	51	46	27	8	8	8	8	102	59
012	AULETTA	69	38	32	21	58	52	53	47	127	90
013	BARONISSI	391	204	70	44	140	85	114	70	531	289
014	BATTIPAGLIA	943	576	325	215	139	100	99	79	1.082	676
015	BELLOSGUARDO	80	46	42	25	2	2	2	2	82	48
016	BRACIGLIANO	149	93	81	50	17	7	14	6	166	100
017	BUCCINO	461	242	214	124	239	173	195	146	700	415
018	BUONABITACOLO	68	43	36	19	50	43	43	39	118	86
019	CAGGIANO	48	30	15	9	273	168	262	163	321	198
020	CALVANICO	24	17	8	5	6	4	4	3	30	21
021	CAMEROTA	215	144	78	55	186	178	145	138	401	322
022	CAMPAGNA	166	100	59	38	41	36	30	28	207	136
023	CAMPORA	30	16	16	7	40	22	37	19	70	38
024	CANNALONGA	64	44	30	21	52	43	45	38	116	87
025	CAPACCIO	380	241	116	75	136	82	77	51	516	323
026	CASALBUONO	82	39	46	16	154	94	130	81	236	133
027	CASALETTO SPARTANO	64	39	37	24	119	102	93	78	183	141
028	CASAL VELINO	72	48	21	11	55	45	41	33	127	93
029	CASELLE IN PITTARI	105	66	49	30	13	7	1	1	118	73
030	CASTELCIVITA	104	58	49	24	76	57	65	50	180	115
031	CASTELLABATE	166	111	51	33	89	67	74	59	255	178
032	CASTELNUOVO CILENTO	34	26	10	8	1	—	—	—	35	26
033	CASTELNUOVO DI CONZA	60	30	9	6	177	123	111	78	237	153
034	CASTEL SAN GIORGIO	260	167	95	62	444	258	313	196	704	425
035	CASTEL SAN LORENZO	136	87	50	29	115	77	90	60	251	164
036	CASTIGLIONE DEL GENOVESI	7	5	2	2	42	20	40	18	49	25
037	CAVA DE' TIRRENI	643	416	245	175	91	64	55	42	734	480
038	CELLE DI BULGHERIA	109	88	67	61	151	94	136	87	260	182
039	CENTOLA	187	115	53	35	43	34	28	23	230	149
040	CERASO	60	39	27	17	76	60	61	51	136	99
041	CETARA	121	102	84	77	8	6	6	6	129	108
042	CICERALE	109	59	54	25	148	89	142	86	257	148
043	COLLIANO	262	125	65	36	216	133	155	105	478	258
044	CONCA DEI MARINI	29	16	21	12	11	6	9	5	40	22
045	CONTRONE	49	29	14	10	10	9	8	7	59	38
046	CONTURSI TERME	70	49	33	28	16	16	15	15	86	65
047	CORBARA	26	19	12	9	1	1	—	—	27	20
048	CORLETO MONFORTE	70	38	31	15	88	51	68	41	158	89
049	CUCCARO VETERE	2	2	—	—	16	10	15	10	18	12
050	EBOLI	584	339	231	140	278	161	241	140	862	500
051	FELITTO	86	51	40	25	89	54	82	51	175	105
052	FISCIANO	233	119	68	40	67	42	54	38	300	161
053	FURORE	34	20	8	7	65	41	61	38	99	61

segue TAV. 2 — Popolazione residente temporaneamente assente per sesso, luogo di presenza e motivo dell'assenza

Codice dei Comuni	COMUNI	IN ALTRI COMUNI				ALL'ESTERO				TOTALE	
		TOTALE		di cui per motivi di lavoro		TOTALE		di cui per motivi di lavoro		MF	M
		MF	M	MF	M	MF	M	MF	M		
054	FUTANI	90	55	32	22	239	150	193	123	329	205
055	GIFFONI SEI CASALI	61	32	29	18	3	3	3	3	64	35
056	GIFFONI VALLE PIANA	74	46	29	23	1	1	1	1	75	47
057	GIOI	69	44	20	7	90	70	63	53	159	114
058	GIUNGANO	32	24	15	13	12	5	12	5	44	29
059	ISPANI	72	32	35	17	47	27	39	25	119	59
060	LAUREANA CILENTO	23	12	6	2	2	2	2	2	25	14
061	LAURINO	171	82	86	44	291	172	261	154	462	254
062	LAURITO	45	23	17	8	57	42	41	28	102	65
063	LAVIANO	71	39	19	15	464	266	328	210	535	305
064	LUSTRA	24	15	11	7	11	10	8	8	35	25
065	MAGLIANO VETERE	54	36	22	16	59	37	48	30	113	73
066	MAIORI	257	151	116	75	31	26	48	20	288	177
067	MERCATO SAN SEVERINO	325	210	117	89	195	126	156	103	520	336
068	MINORI	108	70	42	28	26	20	15	13	134	90
069	MOIO DELLA CIVITELLA	77	47	23	14	29	22	28	22	106	69
070	MONTANO ANTILIA	125	70	57	35	347	210	230	143	472	280
071	MONTECORICE	91	53	43	27	83	56	75	50	174	109
072	MONTECORVINO PUGLIANO	61	32	11	6	8	7	6	6	69	39
073	MONTECORVINO ROVELLA	269	162	88	53	69	52	52	40	338	214
074	MONTEFORTE CILENTO	17	11	5	4	12	12	10	10	29	23
075	MONTE SAN GIACOMO	19	10	9	3	—	—	—	—	19	10
076	MONTESANO SULLA MARCELLANA	164	89	68	42	182	133	129	96	346	222
077	MORIGERATI	12	8	5	4	26	24	19	18	38	32
078	NOCERA INFERIORE	733	466	237	173	67	52	44	34	800	518
079	NOCERA SUPERIORE	205	129	62	47	10	6	4	4	215	135
080	NOVI VELIA	42	29	20	14	56	37	46	32	98	66
081	OGLIASTRO CILENTO	38	28	15	10	27	17	26	16	65	45
082	OLEVANO SUL TUSCIANO	67	37	18	11	48	30	32	23	115	67
083	OLIVETO CITRA	63	28	15	11	1	1	1	1	64	29
084	OMIGNANO	39	20	19	7	50	35	43	30	89	55
085	ORRIA	56	33	26	15	21	17	21	17	77	50
086	OTTATI	143	75	90	44	93	51	71	38	236	126
087	PADULA	208	119	84	50	393	252	320	210	601	371
088	PAGANI	402	273	127	100	69	58	56	49	471	331
089	PALOMONTE	62	32	26	18	177	123	145	108	239	155
090	PELLEZZANO	130	67	40	23	14	9	9	7	144	76
091	PERDIFUMO	33	16	16	6	11	9	8	7	44	25
092	PERITO	54	29	31	14	12	10	12	10	66	39
093	PERTOSA	60	31	33	17	73	51	49	36	133	82
094	PETINA	63	34	29	16	150	92	145	89	213	126
095	PIAGGINE	162	103	95	61	192	118	159	100	354	221
096	PISCIOTTA	102	66	43	27	36	22	20	16	138	88
097	POLLA	114	55	35	19	50	41	40	36	164	96
098	POLLICA	163	79	73	30	114	70	77	50	277	149
099	PONTECAGNANO FAIANO	297	179	91	55	385	216	308	173	682	395
100	POSITANO	72	52	13	8	31	21	18	15	103	73
101	POSTIGLIONE	45	32	12	8	47	36	42	31	92	68
102	PRAIANO	52	27	14	9	14	12	8	8	66	39
103	PRIGNANO CILENTO	41	20	13	6	25	17	19	15	66	37
104	RAVELLO	95	61	54	40	8	4	2	2	103	65
105	RICIGLIANO	109	55	57	32	46	23	36	21	155	78
106	ROCCADASPIDE	247	148	131	79	152	99	123	78	399	247

segue TAV. 2 — Popolazione residente temporaneamente assente per sesso, luogo di presenza e motivo dell'assenza

Codice dei Comuni	COMUNI	IN ALTRI COMUNI				ALL'ESTERO				TOTALE	
		TOTALE		di cui per motivi di lavoro		TOTALE		di cui per motivi di lavoro		MF	M
		MF	M	MF	M	MF	M	MF	M		
107	ROCCAGLIORIOSA	64	37	30	21	259	162	207	129	323	199
108	ROCCAPEMONTA	172	107	90	54	82	55	68	43	254	162
109	ROFRANO	126	66	63	34	490	300	421	263	616	366
110	ROMAGNANO AL MONTE	40	21	15	6	10	4	9	4	50	25
111	ROSCIGNO	40	27	17	10	39	32	33	27	79	59
112	RUTINO	39	19	13	7	16	11	13	10	55	30
113	SACCO	54	34	20	12	63	55	56	50	117	89
114	SALA CONSILINA	356	202	140	86	64	51	47	39	420	253
115	SALENTO	45	35	20	15	22	20	18	17	67	55
116	SALERNO	3.241	1.858	1.243	750	200	129	124	89	3.441	1.987
117	SALVITELLE	135	59	10	9	30	21	25	18	165	80
118	SAN CIPRIANO PICENTINO	91	53	35	23	—	—	—	—	91	53
119	SAN GIOVANNI A PIRO	161	94	50	37	381	228	277	162	542	322
120	SAN GREGORIO MAGNO	203	119	102	61	128	88	106	73	331	207
121	SAN MANGO PIEMONTE	99	46	18	8	10	4	9	4	109	50
122	SAN MARZANO SUL SARNO	74	56	17	12	15	13	13	11	89	69
123	SAN MAURO CILENTO	66	29	35	15	62	33	48	26	128	62
124	SAN MAURO LA BRUCA	48	25	21	12	43	31	34	24	91	56
125	SAN PIETRO AL TANAGRO	188	104	76	44	22	12	13	8	210	116
126	SAN RUFO	66	36	18	15	37	26	19	16	103	62
127	SANTA MARINA	145	77	73	41	299	182	259	164	444	259
128	SANT'ANGELO A FASANELLA	45	31	19	15	2	1	—	—	47	32
129	SANT'ARSENIO	121	66	48	28	329	184	281	157	450	250
130	SANT'EGIDIO DEL MONTE ALBINO	111	77	29	25	16	10	14	9	127	87
131	SANTOMENNA	51	26	7	4	102	81	81	68	153	107
132	SAN VALENTINO TORIO	116	81	31	23	6	5	4	3	122	86
133	SANZA	114	52	46	15	430	269	337	212	544	321
134	SAPRI	289	169	110	77	100	67	79	53	389	236
135	SARNO	145	108	55	46	42	34	26	22	187	142
136	SASSANO	106	59	30	17	493	305	358	229	599	364
137	SCAFATI	431	273	128	86	74	44	53	34	505	317
138	SCALA	48	31	30	21	6	4	1	1	54	35
139	SERRAMEZZANA	17	10	2	1	7	6	7	6	24	16
140	SERRE	116	73	37	22	37	35	31	30	153	108
141	SESSA CILENTO	44	24	12	7	12	10	8	6	56	34
142	SIANO	118	81	49	41	73	63	63	54	191	144
143	SICIGNANO DEGLI ALBURNI	53	29	21	13	13	13	10	10	66	42
144	STELLA CILENTO	17	12	8	6	14	11	14	11	31	23
145	STIO	41	26	14	10	23	14	21	13	64	40
146	TEGGIANO	167	104	54	32	244	196	195	164	411	300
147	TORCHIARA	18	9	6	3	5	5	5	5	23	14
148	TORRACA	77	39	49	23	59	33	49	26	136	72
149	TORRE ORSAIA	154	85	53	36	184	114	135	86	338	199
150	TORTORELLA	33	23	15	9	53	30	37	22	86	53
151	TRAMONTI	114	77	59	46	5	5	3	3	119	82
152	TRENTINARA	6	4	1	1	8	6	1	1	14	10
153	VALLE DELL'ANGELO	47	26	27	15	47	32	43	30	94	58
154	VALLO DELLA LUCANIA	188	112	58	36	84	70	65	56	272	182
155	VALVA	135	70	40	25	233	148	194	125	368	218
156	VIBONATI	133	70	41	26	115	75	91	59	248	145
157	VIETRI SUL MARE	236	156	92	61	10	7	9	6	246	163
	TOTALE PROVINCIA	24.181	14.367	9.133	5.784	14.688	9.662	11.573	7.824	38.869	24.029

TAV. 3 - Popolazione residente per sesso e stato civile

Codice dei Comuni	COMUNI	MASCHI					FEMMINE				
		CELIBI	CONIUGATI	SEPARATI LEGALMENTE	VEDOVI	DIVORZIATI	NUBILI	CONIUGATE	SEPARATE LEGALMENTE	VEDOVE	DIVORZIATE
001	ACERNO	772	654	4	31	—	703	658	2	106	—
002	AGROPOLI	3.554	3.425	25	115	9	3.128	3.460	41	568	4
003	ALBANELLA	1.236	1.554	8	96	4	1.132	1.559	8	277	4
004	ALFANO	376	328	1	11	1	322	320	—	47	1
005	ALTAVILLA SILENTINA	1.609	1.810	8	78	3	1.285	1.796	11	313	3
006	AMALFI	1.615	1.247	15	80	5	1.504	1.257	15	307	10
007	ANGRI	7.303	6.050	37	240	12	7.124	6.095	53	1.039	19
008	AQUARA	406	552	1	43	1	342	558	1	130	—
009	ASCEA	1.284	1.279	3	77	4	1.082	1.263	7	233	2
010	ATENA LUCANA	441	523	2	40	1	388	518	2	96	—
011	ATRANI	267	223	2	11	1	326	221	1	61	2
012	AULETTA	572	658	2	36	—	467	662	1	105	2
013	BARONISSI	2.531	2.481	14	98	2	2.256	2.490	10	369	5
014	BATTIPAGLIA	10.257	9.496	85	291	26	9.400	9.647	132	1.424	39
015	BELLOSQUARDO	244	381	1	31	—	202	374	1	79	—
016	BRACIGLIANO	1.123	1.073	5	63	2	1.040	1.088	5	181	4
017	BUCCINO	1.300	1.698	10	116	—	1.059	1.688	13	257	4
018	BUONABITACOLO	638	598	1	29	2	520	616	—	134	—
019	CAGGIANO	639	866	1	47	1	585	873	—	150	5
020	CALVANICO	275	259	1	8	—	251	258	—	57	1
021	CAMEROTA	1.669	1.433	6	78	4	1.524	1.470	10	278	3
022	CAMPAGNA	2.765	2.785	16	125	4	2.347	2.777	14	428	4
023	CAMPORA	149	219	—	19	1	137	210	—	48	—
024	CANNALONGA	305	295	2	14	—	225	286	1	44	2
025	CAPACCIO	4.004	3.784	40	163	19	3.370	3.785	22	476	9
026	CASALBUONO	378	393	1	29	1	320	403	2	96	1
027	CASALETTO SPARTANO	474	498	3	25	—	392	490	2	89	—
028	CASAL VELINO	1.019	1.064	5	61	2	856	1.071	5	189	1
029	CASELLE IN PITTARI	526	559	—	31	—	484	550	1	83	—
030	CASTELCIVITA	489	718	1	51	—	461	724	1	129	—
031	CASTELLABATE	1.727	1.644	8	67	3	1.492	1.657	8	301	7
032	CASTELNUOVO CILENTO	397	421	3	25	—	389	435	2	59	2
033	CASTELNUOVO DI CONZA	273	237	—	29	—	202	214	—	59	—
034	CASTEL SAN GIORGIO	2.781	2.541	9	100	4	2.585	2.576	15	390	9
035	CASTEL SAN LORENZO	711	938	4	41	1	605	924	—	231	—
036	CASTIGLIONE DEL GENOVESI	268	242	—	13	1	232	241	1	36	—
037	CAVA DE' TIRRENI	12.939	11.457	73	568	46	11.961	11.491	110	1.974	48
038	CELLE DI BULGHERIA	591	490	3	25	1	484	503	2	86	2
039	CENTOLA	1.218	1.095	10	56	1	960	1.105	13	216	3
040	CERASO	708	771	2	53	1	681	772	2	112	1
041	CETARA	628	537	—	37	2	497	542	—	104	1
042	CICERALE	397	429	4	35	1	310	428	4	93	2
043	COLLIANO	887	971	4	62	1	769	972	5	184	2
044	CONCA DEI MARINI	180	146	2	11	1	171	150	1	31	1
045	CONTRONE	209	286	1	19	—	180	288	1	57	1
046	CONTURSI TERME	738	750	—	47	—	620	750	—	129	1
047	CORBARA	576	496	4	33	—	549	512	1	77	1
048	CORLETO MONFORTE	233	296	2	35	—	228	290	2	60	—
049	CUCCARO VETERE	139	173	—	8	—	139	171	—	26	—
050	EBOLI	7.822	7.113	88	292	20	7.230	7.204	81	1.246	38
051	FELITTO	349	478	5	33	—	316	471	5	106	—
052	FISCIANO	2.415	2.386	11	123	4	2.135	2.409	5	349	1
053	FURORE	158	158	—	10	—	140	149	—	18	—

segue TAV. 3 — Popolazione residente per sesso e stato civile

Codice dei Comuni	COMUNI	MASCHI					FEMMINE				
		CELIBI	CONIUGATI	SEPARATI LEGALMENTE	VEDOVI	DIVORZIATI	NUBILI	CONIUGATE	SEPARATE LEGALMENTE	VEDOVE	DIVORZIATE
054	FUTANI	373	441	3	21	1	308	442	2	79	—
055	GIFFONI SEI CASALI	817	867	2	45	2	768	860	4	148	1
056	GIFFONI VALLE PIANA	2.228	2.241	10	81	—	2.045	2.235	9	351	2
057	GIOI	472	480	2	21	1	403	469	—	86	2
058	GIUNGANO	265	273	—	13	1	245	264	—	50	1
059	ISPANI	251	216	1	16	2	238	225	1	52	—
060	LAUREANA CILENTO	211	278	1	33	—	214	290	1	54	1
061	LAURINO	536	672	1	38	1	485	657	2	117	—
062	LAURITO	289	251	3	12	2	279	252	—	76	—
063	LAVIANO	452	382	3	49	2	362	365	1	81	1
064	LUSTRA	290	310	—	19	—	259	312	—	55	1
065	MAGLIANO VETERE	239	296	2	23	—	260	294	—	63	1
066	MAIORI	1.574	1.340	9	75	2	1.475	1.340	6	273	3
067	MERCATO SAN SEVERINO	4.541	4.171	23	194	4	4.252	4.208	28	779	2
068	MINORI	819	705	2	54	—	728	729	2	122	1
069	MOIO DELLA CIVITELLA	402	418	3	26	—	366	420	1	119	1
070	MONTANO ANTILIA	648	684	7	49	1	562	678	6	120	4
071	MONTECORICE	616	546	7	32	3	470	562	4	136	4
072	MONTECORVINO PUGLIANO	842	823	9	41	3	756	842	5	127	4
073	MONTECORVINO ROVELLA	4.761	4.715	27	193	7	4.024	4.771	41	631	15
074	MONTEFORTE CILENTO	162	174	—	11	—	137	170	—	30	—
075	MONTE SAN GIACOMO	482	555	—	26	—	417	562	—	100	—
076	MONTESANO SULLA MARCELLANA	1.747	1.860	9	101	4	1.463	1.834	6	349	5
077	MORIGERATI	228	187	—	9	2	193	191	—	56	—
078	NOCERA INFERIORE	12.165	10.215	84	469	20	11.666	10.276	123	1.874	62
079	NOCERA SUPERIORE	4.730	3.961	20	157	7	4.203	4.007	26	536	12
080	NOVI VELIA	446	392	2	30	1	390	389	—	62	1
081	OGLIASTRO CILENTO	537	557	3	39	—	423	565	7	87	—
082	OLEVANO SUL TUSCIANO	1.459	1.418	7	62	2	1.262	1.413	9	195	1
083	OLIVETO CITRA	726	980	3	45	1	565	967	9	169	3
084	OMIGNANO	367	374	2	12	—	331	362	1	58	—
085	ORRIA	373	389	1	31	2	318	388	—	85	—
086	OTTATI	271	316	—	31	2	211	313	—	76	—
087	PADULA	1.471	1.327	7	82	5	1.212	1.319	9	313	4
088	PAGANI	8.553	6.705	50	303	15	8.485	6.773	65	1.239	24
089	PALOMONTE	898	1.035	2	51	—	728	1.041	2	110	3
090	PELLEZZANO	1.681	1.621	7	62	2	1.562	1.654	10	226	1
091	PERDIFUMO	392	478	—	34	1	299	470	3	79	—
092	PERITO	302	320	1	16	2	249	318	1	58	—
093	PERTOSA	234	232	—	15	—	156	232	1	36	—
094	PETINA	360	328	2	15	—	300	335	2	75	—
095	PIAGGINE	476	637	1	32	—	395	624	2	145	1
096	PISCIOTTA	803	881	6	61	2	731	880	4	202	5
097	POLLA	1.176	1.342	5	64	4	1.096	1.354	7	293	4
098	POLLICA	696	752	5	51	1	617	772	5	153	4
099	PONTECAGNANO FAIANO	4.927	4.722	33	181	9	4.193	4.744	34	713	14
100	POSITANO	935	761	14	33	6	812	772	10	138	7
101	POSTIGLIONE	574	675	4	49	—	497	670	5	91	4
102	PRAIANO	439	407	2	20	2	401	412	2	84	5
103	PRIGNANO CILENTO	184	253	1	26	—	173	253	—	61	—
104	RAVELLO	601	501	6	32	3	544	506	6	116	—
105	RICIGLIANO	292	381	—	32	—	266	379	1	87	1
106	ROCCADASPIDE	1.570	2.173	2	117	1	1.280	2.181	2	356	2

segue TAV. 3 — Popolazione residente per sesso e stato civile

Codice dei Comuni	COMUNI	MASCHI					FEMMINE				
		CELIBI	CONIUGATI	SEPARATI LEGALMENTE	VEDOVI	DIVORZIATI	NUBILI	CONIUGATE	SEPARATE LEGALMENTE	VEDOVE	DIVORZIATE
107	ROCCAGLIORIOSA	504	463	7	28	—	452	469	6	107	2
108	ROCCAPIEMONTE	2.005	1.741	10	79	3	1.817	1.794	13	299	1
109	ROFRANO	679	545	2	32	1	520	537	—	100	1
110	ROMAGNANO AL MONTE	97	126	—	8	—	86	133	—	26	1
111	ROSCIGNO	262	352	2	18	1	174	352	2	54	2
112	RUTINO	262	250	1	14	—	199	247	—	63	—
113	SACCO	239	259	1	26	1	184	263	—	68	1
114	SALA CONSILINA	2.993	2.986	17	125	5	2.581	3.048	17	432	11
115	SALENTO	528	481	3	27	—	419	482	—	84	—
116	SALERNO	38.222	36.167	377	1.282	113	36.541	36.805	512	7.067	299
117	SALVITELLE	192	241	1	16	—	192	237	1	72	—
118	SAN CIPRIANO PICENTINO	1.014	1.055	10	46	—	921	1.061	5	151	2
119	SAN GIOVANNI A PIRO	1.124	944	2	53	2	906	944	4	137	4
120	SAN GREGORIO MAGNO	989	1.293	7	77	3	816	1.296	6	211	4
121	SAN MANGO PIEMONTE	328	309	2	9	—	301	313	3	52	—
122	SAN MARZANO SUL SARNO	2.402	2.040	6	67	1	2.072	2.052	10	307	4
123	SAN MAURO CILENTO	251	278	—	21	1	271	272	2	63	—
124	SAN MAURO LA BRUCA	241	238	3	23	1	232	240	1	48	—
125	SAN PIETRO AL TANAGRO	333	433	2	24	—	274	431	1	94	1
126	SAN RUFO	431	505	4	20	3	317	485	5	90	—
127	SANTA MARINA	836	778	4	31	—	688	768	2	120	—
128	SANT'ANGELO A FASANELLA	197	316	1	20	—	207	315	—	74	1
129	SANT'ARSENIO	726	873	9	43	2	563	853	4	174	5
130	SANT'EGIDIO DEL MONTE ALBINO	2.013	1.645	14	72	1	1.892	1.648	11	252	—
131	SANTOMENNA	261	226	—	28	1	192	213	—	61	—
132	SAN VALENTINO TORIO	1.935	1.714	8	69	1	1.877	1.713	4	291	3
133	SANZA	840	762	2	40	1	664	764	—	133	—
134	SAPRI	1.882	1.561	18	71	6	1.789	1.583	22	366	7
135	SARNO	7.779	6.681	23	352	12	7.401	6.752	37	1.410	32
136	SASSANO	1.228	1.412	4	84	3	1.032	1.419	6	274	1
137	SCAFATI	8.521	7.920	60	341	12	8.020	7.943	88	1.130	26
138	SCALA	383	336	1	14	1	315	322	2	45	—
139	SERRAMEZZANA	117	107	—	2	—	110	104	—	29	—
140	SERRE	906	965	2	32	2	684	958	3	158	2
141	SESSA CILENTO	360	420	1	23	1	395	419	1	81	—
142	SIANO	2.025	1.782	5	78	2	1.789	1.793	9	345	6
143	SICIGNANO DEGLI ALBURNI	856	958	—	57	—	819	943	2	189	—
144	STELLA CILENTO	196	290	2	17	2	182	275	1	46	—
145	STIO	263	278	3	20	—	232	270	3	75	1
146	TEGGIANO	1.776	2.061	5	130	1	1.536	2.092	13	384	5
147	TORCHIARA	253	291	1	26	—	255	301	1	60	—
148	TORRACA	275	266	2	14	1	277	272	1	48	2
149	TORRE ORSAIA	701	580	2	40	2	629	572	4	124	1
150	TORTORELLA	193	181	—	11	1	157	188	—	52	—
151	TRAMONTI	1.044	961	5	58	1	1.018	938	4	176	—
152	TRENTINARA	351	402	1	13	—	291	422	1	62	1
153	VALLE DELL'ANGELO	116	183	2	10	—	103	174	—	35	—
154	VALLO DELLA LUCANIA	1.984	1.785	10	110	3	1.892	1.812	12	340	2
155	VALVA	493	439	—	34	—	359	437	1	89	2
156	VIBONATI	797	634	2	46	4	677	645	7	139	3
157	VIETRI SUL MARE	2.538	2.227	14	117	7	2.395	2.262	22	470	7
	TOTALE PROVINCIA	250.388	237.716	1.585	11.191	520	227.896	239.393	1.933	42.265	892

TAV. 4 - Popolazione residente

A —

Codice dei Comuni	COMUNI	CLASSI QUINQUENNALI DI ETÀ (anni)										
		Meno di 5	5 - 9	10 - 14	15 - 19	20 - 24	25 - 29	30 - 34	35 - 39	40 - 44	45 - 49	50 - 54
001	ACERNO	208	219	264	309	282	215	154	110	164	190	190
002	AGROPOLI	1.154	1.319	1.354	1.279	1.078	1.012	997	862	981	826	827
003	ALBANELLA	409	484	484	453	477	391	355	285	354	393	433
004	ALFANO	113	119	152	138	145	116	101	53	83	84	67
005	ALTAVILLA SILENTINA	442	551	572	629	552	424	430	316	429	524	516
006	AMALFI	371	462	500	576	525	421	404	343	358	369	383
007	ANGRI	2.554	2.911	2.773	2.611	2.166	2.034	2.114	1.668	1.618	1.456	1.524
008	AQUARA	78	101	114	186	164	91	80	71	91	156	194
009	ASCEA	351	443	506	481	408	329	375	261	332	320	342
010	ATENA LUCANA	111	131	185	190	156	95	105	86	128	158	134
011	ATRANI	67	73	76	108	99	80	61	62	57	64	66
012	AULETTA	144	178	232	243	174	145	142	92	166	167	156
013	BARONISSI	852	896	933	922	830	801	775	631	610	575	551
014	BATTIPAGLIA	3.415	3.954	3.884	4.002	3.524	3.053	3.242	2.466	2.550	2.421	2.303
015	BELLOSGUARDO	36	63	70	97	94	66	65	49	60	85	107
016	BRACIGLIANO	390	398	444	438	463	331	262	197	218	266	294
017	BUCCINO	365	377	441	477	499	422	381	230	334	415	462
018	BUONABITACOLO	166	230	241	246	204	164	156	101	148	174	152
019	CAGGIANO	213	219	245	238	252	200	217	128	176	211	221
020	CALVANICO	59	82	101	103	108	78	50	48	61	72	79
021	CAMEROTA	423	579	674	660	509	420	402	307	360	394	384
022	CAMPAGNA	936	946	993	1.024	998	844	741	495	565	718	787
023	CAMPORA	40	34	49	58	45	48	54	24	46	58	65
024	CANNALONGA	89	83	100	92	96	88	75	53	60	63	88
025	CAPACCIO	1.303	1.363	1.550	1.580	1.398	1.104	1.108	873	969	983	946
026	CASALBUONO	111	105	126	126	126	110	121	71	93	87	102
027	CASALETTO SPARTANO	138	143	156	150	162	136	126	103	109	111	132
028	CASAL VELINO	263	353	381	381	307	249	247	192	266	282	289
029	CASELLE IN PITTARI	185	187	205	203	170	142	141	117	146	147	110
030	CASTELCIVITA	90	127	164	191	205	155	123	109	139	193	225
031	CASTELLABATE	486	549	601	614	583	491	439	374	398	394	397
032	CASTELNUOVO CILENTO	133	153	165	159	122	112	115	97	108	114	107
033	CASTELNUOVO DI CONZA	85	87	71	90	91	99	78	35	40	56	49
034	CASTEL SAN GIORGIO	950	906	1.069	1.061	982	849	778	610	631	656	644
035	CASTEL SAN LORENZO	195	212	254	271	265	195	205	157	181	217	246
036	CASTIGLIONE DEL GENOVESI	78	88	73	107	113	70	60	38	52	58	84
037	CAVA DE' TIRRENI	3.800	4.427	4.853	4.993	4.342	3.542	3.544	2.917	2.934	3.042	3.024
038	CELLE DI BULGHERIA	159	178	205	249	199	144	130	78	118	121	132
039	CENTOLA	298	373	413	426	380	325	315	256	269	281	307
040	CERASO	199	218	244	274	213	223	201	160	187	204	186
041	CETARA	180	179	229	207	188	157	175	132	129	124	152
042	CICERALE	101	120	126	135	122	100	102	68	79	107	132
043	COLLIANO	242	291	315	340	313	260	211	143	190	270	295
044	CONCA DEI MARINI	52	48	52	66	47	40	49	35	43	37	37
045	CONTRONE	54	55	65	77	80	65	62	47	60	69	80
046	CONTURSI TERME	198	232	274	288	240	209	190	141	170	178	194
047	CORBARA	197	207	218	227	201	138	148	110	147	133	130
048	CORLETO MONFORTE	64	74	74	78	97	77	66	45	62	75	77
049	CUCCARO VETERE	39	45	47	57	41	38	30	28	47	47	38
050	EBOLI	2.607	2.855	2.954	3.002	2.788	2.223	2.158	1.743	1.844	1.844	1.767
051	FELITTO	69	106	120	173	135	96	91	68	101	116	139
052	FISCIANO	839	861	835	823	811	783	729	602	570	529	536
053	FURORE	42	42	62	56	59	40	30	36	51	35	35

per sesso e classe di età

TOTALE

TOTALE						PARTICOLARI CLASSI DI ETÀ (anni)								Codice dei Comuni
55 - 59	60 - 64	65 - 69	70 - 74	75 e più	TOTALE	Meno di 3	3 - 5	6 - 10	11 - 13	14 - 17	18	19 - 20	21 - 24	
180	113	96	106	130	2.930	108	140	226	159	258	59	109	223	001
734	436	524	440	506	14.329	660	739	1.366	795	1.024	287	466	847	002
362	220	253	237	288	5.878	245	269	474	299	367	89	202	362	003
63	34	49	42	48	1.407	77	71	109	90	124	29	61	106	004
400	243	300	270	318	6.916	251	294	569	340	480	127	257	428	005
332	224	277	231	279	6.055	208	245	490	294	439	119	227	412	006
1.419	911	914	619	680	27.972	1.478	1.662	2.924	1.629	2.122	522	987	1.691	007
166	95	133	127	187	2.034	46	49	102	68	137	40	70	131	008
315	175	189	182	225	5.234	208	227	469	289	400	93	184	319	009
139	87	102	85	119	2.011	65	78	131	115	155	42	62	125	010
68	60	65	58	51	1.115	38	41	71	51	81	18	48	75	011
172	106	141	111	136	2.505	80	103	182	150	173	49	106	128	012
504	348	350	312	366	10.256	549	481	895	581	758	188	321	660	013
1.913	1.195	1.154	862	859	40.797	1.968	2.263	3.944	2.330	3.172	823	1.522	2.757	014
107	82	120	109	103	1.313	20	29	67	43	66	23	49	63	015
248	154	148	158	175	4.584	221	241	433	259	320	103	189	367	016
454	299	304	311	374	6.145	219	213	397	258	385	89	222	376	017
131	88	115	105	117	2.538	87	124	229	152	191	47	98	159	018
209	141	179	138	180	3.167	117	137	211	166	184	53	100	199	019
80	48	48	37	56	1.110	41	38	72	70	74	25	51	82	020
333	221	262	232	315	6.475	241	285	598	426	539	112	266	378	021
683	375	402	360	398	11.265	560	567	938	624	806	188	412	802	022
49	41	48	61	63	783	22	25	32	30	49	12	24	32	023
86	51	54	46	50	1.174	52	53	83	65	67	23	42	75	024
768	409	444	426	448	15.672	777	798	1.379	930	1.302	297	639	1.072	025
91	81	101	78	95	1.624	65	67	102	80	100	31	48	101	026
114	75	103	95	120	1.973	81	85	138	108	130	22	56	129	027
269	180	182	171	261	4.273	168	163	367	222	305	69	147	244	028
108	75	96	92	110	2.234	101	124	192	116	163	39	77	138	029
213	125	152	156	207	2.574	60	54	139	96	151	39	78	160	030
424	269	302	271	322	6.914	284	308	576	353	492	115	254	451	031
90	50	70	57	81	1.733	84	77	172	94	121	35	57	92	032
59	35	43	44	52	1.014	42	59	84	50	68	16	32	73	033
580	337	356	292	309	11.010	558	589	919	631	865	235	406	765	034
246	180	222	189	220	3.455	116	133	214	147	224	44	104	215	035
64	33	47	28	41	1.034	50	50	81	44	78	22	54	80	036
2.646	1.724	1.838	1.357	1.684	50.667	2.176	2.483	4.565	2.931	3.999	980	1.934	3.347	037
134	74	90	69	107	2.187	100	95	189	117	199	46	88	156	038
261	167	193	161	252	4.677	166	212	378	254	334	81	171	294	039
175	143	172	157	147	3.103	108	130	223	156	204	54	108	165	040
136	90	104	64	102	2.348	102	104	205	139	172	33	80	148	041
116	73	85	103	134	1.703	60	64	118	75	117	23	52	95	042
280	139	137	173	258	3.857	137	151	296	194	277	66	141	239	043
44	32	34	29	49	694	31	32	56	26	45	13	28	34	044
87	45	61	62	73	1.042	34	35	54	36	58	20	30	64	045
174	118	124	141	164	3.035	122	116	241	172	237	44	104	196	046
115	84	76	67	51	2.249	113	123	217	117	196	43	92	149	047
82	50	69	74	82	1.146	38	36	78	46	58	17	37	77	048
47	30	46	38	38	656	26	25	42	28	44	12	25	27	049
1.641	913	966	867	962	31.134	1.537	1.598	2.943	1.725	2.417	624	1.170	2.192	050
130	74	106	106	133	1.763	44	42	113	75	126	41	59	103	051
537	311	387	325	360	9.838	502	518	850	507	645	169	336	642	052
44	24	26	21	30	633	25	21	45	41	49	10	23	47	053

segue TAV. 4 — Popolazione residente

A —

Codice dei Comuni	COMUNI	CLASSI QUINQUENNALI DI ETÀ (anni)										
		Meno di 5	5 - 9	10 - 14	15 - 19	20 - 24	25 - 29	30 - 34	35 - 39	40 - 44	45 - 49	50 - 54
054	FUTANI	99	110	123	156	118	124	112	88	101	109	111
055	GIFFONI SEI CASALI	199	232	301	332	316	239	194	148	200	239	271
056	GIFFONI VALLE PIANA	779	879	843	864	751	645	650	492	545	516	525
057	GIOI	114	130	123	185	141	142	97	102	112	127	139
058	GIUNGANO	68	105	103	94	80	73	71	47	62	65	78
059	ISPANI	62	64	95	96	67	74	53	48	52	44	70
060	LAUREANA CILENTO	55	52	66	92	89	59	39	34	49	76	79
061	LAURINO	145	170	190	217	209	128	140	98	146	163	218
062	LAURITO	82	85	104	80	89	83	83	55	72	58	65
063	LAVIANO	161	146	112	152	185	181	115	71	81	102	97
064	LUSTRA	67	94	107	117	93	70	62	57	72	71	83
065	MAGLIANO VETERE	45	74	98	102	80	55	68	42	70	82	114
066	MAIORI	400	504	575	615	514	380	405	341	370	384	388
067	MERCATO SAN SEVERINO	1.475	1.698	1.750	1.741	1.472	1.274	1.276	1.062	1.043	1.021	1.001
068	MINORI	199	250	287	298	278	190	205	183	195	200	186
069	MOIO DELLA CIVITELLA	82	110	116	140	168	100	96	56	88	67	133
070	MONTANO ANTILIA	197	213	208	239	191	179	187	147	151	171	187
071	MONTECORICE	150	208	204	221	179	132	125	132	130	139	146
072	MONTECORVINO PUGLIANO	304	319	278	332	282	266	234	180	183	185	203
073	MONTECORVINO ROVELLA	1.826	1.807	1.733	1.760	1.577	1.531	1.553	1.184	1.094	1.068	1.056
074	MONTEFORTE CILENTO	34	49	50	65	51	52	37	24	23	40	53
075	MONTE SAN GIACOMO	126	184	186	196	161	147	144	103	122	146	146
076	MONTESANO SULLA MARCELLANA	551	585	644	643	580	496	506	309	455	445	513
077	MORIGERATI	40	55	79	98	84	35	57	25	43	51	64
078	NOCERA INFERIORE	3.469	4.154	4.568	4.580	3.926	3.215	3.188	2.649	2.958	2.894	2.902
079	NOCERA SUPERIORE	1.491	1.760	1.685	1.656	1.464	1.328	1.261	1.054	1.041	994	1.034
080	NOVI VELIA	139	158	120	184	173	148	125	73	69	77	97
081	OGLIASTRO CILENTO	180	140	158	171	183	160	131	101	111	111	130
082	OLEVANO SUL TUSCIANO	500	617	539	520	480	436	415	318	290	348	332
083	OLIVETO CITRA	221	250	244	262	271	228	238	147	162	239	251
084	OMIGNANO	127	133	150	144	111	99	116	66	75	82	85
085	ORRIA	73	98	110	131	130	84	74	67	96	103	126
086	OTTATI	53	59	85	97	79	79	63	49	74	99	85
087	PADULA	359	488	507	551	479	360	381	253	342	362	328
088	PAGANI	2.852	3.293	3.261	3.298	2.689	2.258	2.253	1.862	1.776	1.649	1.706
089	PALOMONTE	340	295	307	329	328	287	262	192	190	225	242
090	PELLEZZANO	599	677	601	586	538	502	600	423	482	370	333
091	PERDIFUMO	103	90	136	135	129	102	94	68	90	98	134
092	PERITO	63	83	102	104	102	63	62	46	58	78	96
093	PERTOSA	46	54	67	89	82	66	60	24	54	48	61
094	PETINA	88	124	131	137	116	95	72	63	74	105	101
095	PIAGGINE	92	143	163	185	165	121	129	93	152	146	162
096	PISCIOTTA	179	217	306	298	245	216	218	191	197	263	263
097	POLLA	313	464	442	416	355	329	356	253	324	362	347
098	POLLICA	176	213	236	238	233	177	160	150	160	197	201
099	PONTECAGNANO FAIANO	1.460	1.737	1.894	1.947	1.663	1.339	1.339	1.184	1.249	1.218	1.192
100	POSITANO	256	301	325	313	273	266	264	220	248	216	187
101	POSTIGLIONE	131	172	212	256	191	136	135	117	148	167	195
102	PRAIANO	116	136	152	163	120	111	116	135	134	114	94
103	PRIGNANO CILENTO	58	50	64	63	63	67	54	38	50	50	65
104	RAVELLO	159	171	207	240	183	159	150	105	135	145	140
105	RICIGLIANO	72	80	96	129	127	98	85	63	91	118	121
106	ROCCADASPIDE	415	573	591	555	564	469	435	373	479	500	605

per sesso e classe di età

TOTALE

						PARTICOLARI CLASSI DI ETÀ (anni)									Codice dei Comuni
55 - 59	60 - 64	65 - 69	70 - 74	75 e più	TOTALE	Meno di 3	3 - 5	6 - 10	11 - 13	14 - 17	18	19 - 20	21 - 24		
97	71	75	92	84	1.670	47	78	110	77	110	34	58	92	054	
261	137	147	133	165	3.514	118	115	257	181	259	72	128	250	055	
443	296	340	308	326	9.202	433	527	868	527	687	149	331	594	056	
132	109	96	85	102	1.936	65	75	127	79	122	42	75	108	057	
65	37	56	57	51	1.112	43	43	104	70	72	18	42	58	058	
64	40	61	50	62	1.002	43	32	71	54	82	15	30	57	059	
100	53	71	77	92	1.083	37	24	54	42	73	15	39	70	060	
176	104	128	110	167	2.509	86	94	163	121	172	44	86	165	061	
59	51	63	59	76	1.164	52	44	88	66	77	9	33	71	062	
75	54	73	52	41	1.698	106	89	137	66	125	15	71	147	063	
86	46	75	73	73	1.246	33	51	99	59	96	19	50	71	064	
94	53	58	50	93	1.178	23	33	78	60	88	24	32	61	065	
312	227	249	202	231	6.097	236	256	508	358	507	120	214	409	066	
960	633	669	554	573	18.202	829	992	1.728	1.040	1.427	320	627	1.173	067	
166	122	140	125	138	3.162	109	131	263	178	244	54	115	218	068	
144	101	114	114	127	1.756	48	47	122	64	109	29	71	126	069	
169	106	133	109	172	2.759	118	121	217	123	194	42	89	144	070	
131	79	110	122	172	2.380	89	101	207	134	178	41	80	132	071	
198	122	139	104	123	3.452	184	182	308	168	269	65	105	234	072	
917	537	558	433	551	19.185	1.120	1.092	1.774	1.038	1.423	320	689	1.247	073	
53	32	38	33	50	684	17	24	50	30	60	6	19	43	074	
114	61	115	85	106	2.142	64	92	189	108	164	47	70	119	075	
451	287	326	252	335	7.378	335	340	569	400	538	122	262	437	076	
47	32	43	42	71	866	23	25	60	54	74	17	34	69	077	
2.610	1.690	1.652	1.284	1.215	46.954	2.015	2.235	4.295	2.694	3.723	931	1.759	3.045	078	
890	561	584	459	397	17.659	888	931	1.774	1.003	1.354	336	627	1.143	079	
94	61	68	61	66	1.713	79	101	142	67	131	40	81	133	080	
144	98	129	128	143	2.218	108	109	136	91	143	36	55	154	081	
290	190	184	174	195	5.828	293	324	612	316	413	112	206	380	082	
268	147	192	156	192	3.468	133	140	247	153	195	57	108	215	083	
92	49	53	54	71	1.507	78	68	146	88	115	34	55	81	084	
116	68	84	86	141	1.587	46	43	110	50	106	27	55	105	085	
97	45	62	70	124	1.220	28	33	65	50	78	22	35	62	086	
337	225	249	234	294	5.749	209	244	492	307	443	98	214	377	087	
1.613	1.060	1.079	786	777	32.212	1.617	1.831	3.421	1.965	2.579	659	1.232	2.089	088	
245	156	173	119	180	3.870	204	200	288	180	279	56	117	275	089	
325	209	221	165	195	6.826	327	402	669	363	477	112	213	438	090	
136	100	89	114	138	1.756	63	54	100	91	112	20	43	110	091	
97	55	81	81	96	1.267	38	38	89	58	86	14	50	81	092	
82	36	48	44	45	906	25	32	54	46	57	16	41	67	093	
89	46	47	51	78	1.417	59	58	129	67	108	30	54	91	094	
146	132	157	148	179	2.313	53	61	153	94	159	35	63	130	095	
229	169	163	180	241	3.575	104	116	224	197	257	60	102	185	096	
317	216	261	239	351	5.345	184	224	448	276	344	82	139	293	097	
197	137	164	160	257	3.056	95	128	210	145	201	40	94	183	098	
1.093	592	596	510	557	19.570	849	912	1.829	1.124	1.561	383	743	1.300	099	
174	103	127	112	103	3.488	155	155	304	188	283	49	127	207	100	
188	108	126	122	165	2.569	81	86	175	131	202	42	98	147	101	
91	65	94	64	69	1.774	64	82	139	85	142	28	53	94	102	
71	32	72	68	86	951	39	33	41	41	59	10	22	53	103	
113	77	119	104	108	2.315	85	100	190	117	196	36	95	141	104	
93	56	61	65	84	1.439	44	43	82	61	89	28	69	88	105	
599	317	410	346	453	7.684	229	296	591	339	452	109	254	428	106	

segue TAV. 4 — Popolazione residente

A —

Codice dei Comuni	COMUNI	CLASSI QUINQUENNALI DI ETÀ (anni)										
		Meno di 5	5 - 9	10 - 14	15 - 19	20 - 24	25 - 29	30 - 34	35 - 39	40 - 44	45 - 49	50 - 54
107	ROCCAGLIORIOSA	110	165	174	220	143	137	128	83	130	95	123
108	ROCCAPIEMONTE	655	694	703	719	653	607	570	487	425	445	400
109	ROFRANO	151	198	215	238	235	196	154	85	101	120	139
110	ROMAGNANO AL MONTE	19	28	32	25	45	27	25	12	22	27	46
111	ROSCIGNO	61	75	92	98	74	73	63	39	58	78	82
112	RUTINO	59	70	82	106	81	63	39	37	50	74	64
113	SACCO	40	56	74	99	92	59	54	36	53	59	79
114	SALA CONSILINA	980	1.072	1.164	1.124	968	881	838	628	717	716	720
115	SALENTO	126	148	181	212	177	142	110	85	110	108	137
116	SALERNO	9.521	12.257	14.279	15.339	13.423	10.586	10.080	9.009	10.010	10.142	10.676
117	SALVITELLE	42	45	63	88	65	55	53	27	58	70	75
118	SAN CIPRIANO PICENTINO	369	367	357	382	380	349	277	229	200	262	275
119	SAN GIOVANNI A PIRO	348	353	414	419	342	269	277	218	243	245	197
120	SAN GREGORIO MAGNO	341	353	346	352	351	354	320	219	283	366	330
121	SAN MANGO PIEMONTE	104	110	107	127	124	85	98	83	74	55	68
122	SAN MARZANO SUL SARNO	776	965	972	858	665	640	591	521	558	528	505
123	SAN MAURO CILENTO	67	83	104	90	77	60	71	50	77	68	84
124	SAN MAURO LA BRUCA	73	74	100	85	72	61	62	41	63	66	69
125	SAN PIETRO AL TANAGRO	98	102	127	105	107	119	102	68	95	103	108
126	SAN RUFO	112	133	178	164	132	96	92	74	103	114	114
127	SANTA MARINA	239	289	331	309	253	236	214	164	189	188	199
128	SANT'ANGELO A FASANELLA	33	51	66	78	69	74	52	44	49	79	93
129	SANT'ARSENIO	170	202	232	259	189	204	220	155	183	186	236
130	SANT'EGIDIO DEL MONTE ALBINO	724	808	804	693	625	577	575	407	396	403	406
131	SANTOMENNA	54	78	85	96	78	67	74	48	57	59	51
132	SAN VALENTINO TORIO	694	785	752	767	692	539	518	423	390	352	433
133	SANZA	246	285	309	307	267	228	220	150	162	166	173
134	SAPRI	479	647	701	698	581	555	473	383	463	386	443
135	SARNO	2.580	2.839	2.930	3.225	2.621	2.134	2.013	1.573	1.681	1.783	1.689
136	SASSANO	298	400	456	457	401	340	346	246	348	368	421
137	SCAFATI	3.364	3.521	3.395	3.098	2.562	2.464	2.648	2.173	2.092	1.815	1.862
138	SCALA	105	108	118	157	126	100	86	69	78	67	84
139	SERRAMEZZANA	29	32	54	47	36	23	20	20	24	22	29
140	SERRE	256	282	311	314	298	283	248	175	217	249	247
141	SESSA CILENTO	102	86	162	158	133	86	63	66	102	96	131
142	SIANO	731	724	704	688	680	659	538	426	398	397	394
143	SICIGNANO DEGLI ALBURNI	197	252	360	362	312	215	200	166	177	232	318
144	STELLA CILENTO	42	72	78	72	73	50	53	30	67	75	60
145	STIO	47	85	77	102	87	80	52	36	60	76	72
146	TEGGIANO	442	583	624	687	597	452	485	356	425	552	580
147	TORCHIARA	74	79	85	106	84	86	62	55	74	77	77
148	TORRACA	86	102	106	110	86	75	77	51	49	59	68
149	TORRE ORSAIA	179	265	246	252	168	182	178	142	147	130	147
150	TORTORELLA	49	64	58	73	53	59	58	32	48	47	39
151	TRAMONTI	275	355	419	449	319	234	219	176	196	254	266
152	TRENTINARA	110	95	105	139	144	111	96	60	70	86	130
153	VALLE DELL'ANGELO	40	30	51	49	35	36	41	25	29	33	43
154	VALLO DELLA LUCANIA	557	722	721	752	658	509	549	427	406	465	454
155	VALVA	133	134	135	177	165	142	129	72	83	97	121
156	VIBONATI	188	220	254	239	240	206	192	155	171	171	203
157	VIETRI SUL MARE	722	820	885	935	896	720	675	536	510	593	589
	TOTALE PROVINCIA	74.830	86.652	92.500	95.281	83.579	70.278	68.233	54.600	59.621	60.920	62.807

per sesso e classe di età

TOTALE

						PARTICOLARI CLASSI DI ETÀ (anni)									Codice dei Comuni
55 - 59	60 - 64	65 - 69	70 - 74	75 e più	TOTALE	Meno di 3	3 - 5	6 - 10	11 - 13	14 - 17	18	19 - 20	21 - 24		
139	77	94	86	134	2.038	58	80	169	109	165	45	71	115	107	
396	231	281	230	266	7.762	399	384	712	413	587	134	274	521	108	
155	91	114	100	125	2.417	91	107	194	133	179	47	105	181	109	
39	35	31	26	38	477	11	19	23	20	21	4	20	31	110	
103	58	93	74	98	1.219	32	46	73	58	76	20	36	59	111	
70	43	49	66	83	1.036	29	46	71	46	89	16	42	59	112	
96	62	53	51	79	1.042	19	33	57	43	73	22	43	71	113	
693	443	487	361	423	12.215	581	599	1.114	677	924	218	439	756	114	
134	82	84	89	99	2.024	80	79	148	110	165	43	79	140	115	
9.725	6.374	6.184	4.402	5.378	157.385	5.455	6.296	12.823	8.408	12.448	2.972	5.862	10.555	116	
79	44	61	62	65	952	20	31	49	37	66	18	40	42	117	
235	140	159	130	154	4.265	221	209	372	218	289	82	162	302	118	
203	147	137	129	179	4.120	195	221	382	232	348	76	165	257	119	
303	186	188	199	211	4.702	186	229	348	197	300	54	137	292	120	
70	46	67	48	51	1.317	69	54	118	55	106	22	51	97	121	
424	266	288	214	190	8.961	445	505	977	607	697	173	324	508	122	
79	43	62	59	85	1.159	38	43	90	59	87	12	28	64	123	
71	34	44	43	69	1.027	50	35	82	64	74	14	32	53	124	
105	79	73	77	125	1.593	61	60	105	62	102	21	41	87	125	
135	74	116	105	118	1.860	55	84	134	110	140	32	63	101	126	
159	111	118	108	120	3.227	145	150	302	187	254	71	113	199	127	
98	57	79	89	120	1.131	19	27	54	41	61	12	28	55	128	
223	155	191	194	253	3.252	103	104	209	137	206	55	80	158	129	
373	221	242	139	155	7.548	448	434	808	495	588	125	281	475	130	
56	47	38	43	51	982	32	39	81	50	73	20	34	62	131	
425	226	250	181	188	7.615	422	432	767	461	614	149	322	523	132	
167	119	138	127	142	3.206	148	152	302	186	240	59	123	204	133	
370	265	294	248	319	7.305	274	332	657	426	564	138	266	449	134	
1.490	977	1.011	926	1.007	30.479	1.504	1.658	2.819	1.775	2.553	622	1.205	2.059	135	
375	242	249	225	291	5.463	169	197	413	266	396	72	187	312	136	
1.558	1.005	1.034	712	758	34.061	1.968	2.105	3.495	2.069	2.558	589	1.137	2.019	137	
86	52	68	54	61	1.419	58	64	111	78	113	29	61	100	138	
33	23	25	18	34	469	17	18	40	31	39	6	17	30	139	
242	132	174	135	149	3.712	154	164	275	197	247	59	123	242	140	
106	71	92	112	135	1.701	69	55	91	106	136	19	64	101	141	
415	293	306	209	272	7.834	456	414	747	405	557	138	272	538	142	
263	148	201	203	218	3.824	127	120	269	220	289	69	146	243	143	
89	49	50	60	91	1.011	24	28	76	43	74	9	27	56	144	
81	63	63	78	86	1.145	33	35	78	51	72	25	31	73	145	
621	420	392	362	425	8.003	272	280	598	373	524	133	308	445	146	
84	37	60	57	91	1.188	46	44	79	57	81	18	34	69	147	
63	32	66	56	72	1.158	52	61	92	63	93	16	47	66	148	
130	96	129	116	148	2.655	104	136	259	135	205	55	89	127	149	
64	35	47	31	26	783	25	36	64	31	64	11	24	42	150	
247	185	231	178	202	4.205	158	185	362	256	368	95	141	252	151	
110	75	77	56	80	1.544	66	68	91	55	117	24	63	109	152	
44	40	40	35	52	623	29	17	33	32	39	9	19	27	153	
464	302	307	279	378	7.950	306	389	719	441	591	159	279	526	154	
116	82	85	79	104	1.854	80	85	130	75	129	35	76	134	155	
156	98	134	141	186	2.954	96	132	218	161	199	50	92	193	156	
584	394	408	351	441	10.059	443	435	842	521	746	184	379	708	157	
57.518	36.484	39.345	32.610	38.521	1.013.779	43.660	47.909	88.416	55.359	76.767	18.621	36.741	65.369		

segue TAV. 4 — Popolazione residente

B —

Codice dei Comuni	COMUNI	CLASSI QUINQUENNALI DI ETÀ (anni)										
		Meno di 5	5 - 9	10 - 14	15 - 19	20 - 24	25 - 29	30 - 34	35 - 39	40 - 44	45 - 49	50 - 54
001	ACERNO	102	128	136	164	153	109	73	51	88	88	89
002	AGROPOLI	636	656	704	643	522	484	502	403	485	421	431
003	ALBANELLA	208	204	255	220	253	204	181	145	179	187	218
004	ALFANO	56	62	75	67	72	65	60	28	39	47	34
005	ALTAVILLA SILENTINA	214	307	307	318	306	213	226	153	214	259	256
006	AMALFI	191	235	274	289	284	215	188	167	184	160	190
007	ANGRI	1.325	1.439	1.474	1.314	1.049	1.009	1.048	822	787	701	737
008	AQUARA	37	52	61	99	87	56	40	29	38	71	102
009	ASCEA	187	240	264	247	205	157	179	144	167	171	169
010	ATENA LUCANA	58	71	93	92	82	48	55	38	67	72	71
011	ATRANI	27	38	41	57	54	38	31	24	21	33	33
012	AULETTA	71	90	125	114	94	81	81	51	79	85	77
013	BARONISSI	436	446	506	462	397	412	404	324	332	277	259
014	BATTIPAGLIA	1.734	2.105	1.923	2.008	1.750	1.426	1.594	1.270	1.285	1.204	1.134
015	BELLOSGUARDO	26	35	31	44	50	34	36	17	29	43	57
016	BRACIGLIANO	195	212	218	224	228	171	135	99	102	125	139
017	BUCCINO	190	205	231	232	275	214	197	119	163	201	229
018	BUONABITACOLO	78	120	128	127	118	77	79	53	71	85	87
019	CAGGIANO	91	104	125	116	137	102	110	69	89	102	114
020	CALVANICO	28	37	52	55	55	54	20	21	36	32	35
021	CAMEROTA	192	302	336	335	260	212	189	160	179	196	185
022	CAMPAGNA	503	500	500	518	494	436	398	252	288	373	379
023	CAMPORA	21	13	22	25	21	31	28	13	22	31	32
024	CANNALONGA	36	47	61	49	56	49	47	30	28	32	47
025	CAPACCIO	667	721	799	801	692	575	562	461	511	492	506
026	CASALBUONO	57	52	62	73	55	59	71	35	50	37	55
027	CASALETTO SPARTANO	65	78	74	77	91	69	75	55	55	57	58
028	CASAL VELINO	143	181	215	200	154	126	111	98	119	132	154
029	CASELLE IN PITTARI	97	85	101	92	93	84	74	64	75	76	63
030	CASTELCIVITA	37	64	68	102	108	90	64	45	74	96	107
031	CASTELLABATE	256	290	291	322	303	250	225	192	204	183	198
032	CASTELNUOVO CILENTO	70	74	79	80	58	48	56	49	48	60	56
033	CASTELNUOVO DI CONZA	49	52	32	49	42	64	52	21	25	30	23
034	CASTEL SAN GIORGIO	483	455	564	524	479	431	415	313	306	325	323
035	CASTEL SAN LORENZO	107	97	135	130	137	108	103	74	102	117	109
036	CASTIGLIONE DEL GENOVESI	47	48	38	53	62	33	34	22	25	27	38
037	CAVA DE' TIRRENI	1.942	2.265	2.454	2.551	2.274	1.775	1.751	1.454	1.443	1.463	1.499
038	CELLE DI BULGHERIA	82	92	112	130	103	78	67	43	60	64	66
039	CENTOLA	155	194	217	201	214	170	173	133	153	150	168
040	CERASO	93	103	122	132	98	122	95	86	113	97	83
041	CETARA	84	86	129	127	95	77	91	68	69	62	73
042	CICERALE	55	64	66	66	73	55	57	33	40	48	66
043	COLLIANO	126	139	177	175	159	128	119	70	99	127	139
044	CONCA DEI MARINI	26	26	29	36	23	23	26	14	21	23	12
045	CONTRONE	26	28	33	44	41	38	32	20	27	32	38
046	CONTURSI TERME	98	127	147	155	123	118	98	66	84	89	96
047	CORBARA	97	100	103	129	105	57	84	51	71	64	67
048	CORLETO MONFORTE	39	37	34	33	38	44	37	27	36	39	41
049	CUCCARO VETERE	19	21	27	25	18	21	15	13	26	28	25
050	EBOLI	1.356	1.446	1.568	1.493	1.382	1.108	1.076	833	923	921	870
051	FELITTO	44	46	59	85	67	48	46	36	48	53	69
052	FISCIANO	428	456	419	410	402	406	373	327	280	288	258
053	FURORE	18	21	31	29	30	21	16	16	29	19	21

per sesso e classe di età

MASCHI

						PARTICOLARI CLASSI DI ETÀ (anni)									Codice dei Comuni
55 - 59	60 - 64	65 - 69	70 - 74	75 e più	TOTALE	Meno di 3	3 - 5	6 - 10	11 - 13	14 - 17	18	19 - 20	21 - 24		
87	49	44	47	53	1.461	49	78	127	81	143	27	52	126	001	
370	207	247	208	209	7.128	372	387	678	412	520	154	238	400	002	
176	104	120	112	132	2.898	133	118	214	150	189	38	113	185	003	
35	15	21	19	22	717	41	29	59	46	56	16	30	55	004	
215	114	138	132	136	3.508	115	153	314	192	259	62	114	243	005	
151	96	138	101	99	2.962	105	129	256	158	228	64	109	224	006	
657	389	400	254	237	13.642	766	853	1.463	862	1.108	272	473	804	007	
75	43	65	66	82	1.003	17	28	56	32	73	20	43	67	008	
163	92	78	87	97	2.647	107	120	262	149	202	48	103	152	009	
73	39	46	46	56	1.007	33	40	71	55	75	25	33	64	010	
27	20	25	22	13	504	17	16	36	27	42	10	29	40	011	
92	51	66	49	62	1.288	44	49	92	83	77	29	53	67	012	
245	164	164	136	162	5.126	285	244	447	310	384	98	167	312	013	
929	521	532	401	339	20.155	1.018	1.153	2.056	1.164	1.579	426	765	1.359	014	
53	38	65	57	42	657	15	20	34	21	32	6	24	34	015	
126	76	70	70	76	2.266	100	130	239	120	143	61	104	180	016	
227	150	148	157	186	3.124	110	122	213	137	197	39	108	207	017	
59	40	53	50	43	1.268	38	59	127	79	98	23	57	90	018	
106	72	87	67	63	1.554	49	60	104	82	93	26	52	107	019	
36	20	24	17	21	543	22	15	32	34	45	13	26	40	020	
164	111	122	116	131	3.190	104	141	312	216	267	57	138	190	021	
345	180	186	175	168	5.695	288	317	491	318	418	80	209	394	022	
23	22	22	32	30	388	11	11	16	16	16	5	13	14	023	
40	27	26	20	21	616	22	24	46	38	43	9	23	44	024	
380	202	208	225	208	8.010	408	398	733	468	687	146	322	518	025	
39	37	45	33	42	802	32	35	53	36	60	17	27	39	026	
60	32	58	43	53	1.000	37	44	71	50	69	13	30	71	027	
139	86	90	82	121	2.151	82	93	196	124	170	28	72	128	028	
47	35	41	42	47	1.116	53	62	95	56	74	19	34	75	029	
110	59	70	69	96	1.259	22	24	69	43	71	24	42	84	030	
208	135	151	122	119	3.449	149	160	299	175	250	57	137	235	031	
48	20	31	29	40	846	44	42	85	40	65	14	22	49	032	
24	12	22	22	20	539	26	35	46	25	34	9	13	36	033	
246	171	155	134	111	5.435	289	293	468	339	426	120	198	372	034	
115	78	105	91	87	1.695	57	71	104	75	123	15	48	113	035	
26	16	22	12	21	524	30	28	46	25	32	17	24	46	036	
1.248	853	850	604	657	25.083	1.132	1.264	2.316	1.473	2.022	510	1.019	1.750	037	
60	30	43	38	42	1.110	52	47	103	60	111	23	40	83	038	
107	73	93	90	89	2.380	87	106	198	141	150	46	93	160	039	
83	75	83	82	68	1.535	53	57	109	81	98	25	45	80	040	
66	53	42	33	49	1.204	51	45	103	80	102	20	44	76	041	
62	34	38	47	62	866	27	36	65	44	54	12	27	59	042	
138	73	68	80	108	1.925	72	78	148	108	126	43	82	119	043	
22	11	16	18	14	340	15	16	30	17	23	8	14	17	044	
42	22	35	28	29	515	15	18	29	16	35	12	11	36	045	
78	54	61	63	78	1.535	61	60	131	91	127	26	51	103	046	
56	37	30	33	25	1.109	55	62	105	54	106	23	47	82	047	
34	24	35	31	37	566	25	19	40	20	24	8	14	31	048	
14	12	22	17	17	320	11	13	22	15	21	5	12	11	049	
748	430	424	381	376	15.335	804	822	1.528	886	1.232	309	555	1.109	050	
65	38	53	44	64	865	26	25	55	33	60	21	28	53	051	
256	143	183	154	156	4.939	258	271	443	260	323	86	156	318	052	
17	15	13	15	15	326	12	6	26	14	27	6	15	23	053	

segue TAV. 4 — Popolazione residente

B —

Codice dei Comuni	COMUNI	CLASSI QUINQUENNALI DI ETÀ (anni)										
		Meno di 5	5 - 9	10 - 14	15 - 19	20 - 24	25 - 29	30 - 34	35 - 39	40 - 44	45 - 49	50 - 54
054	FUTANI	48	57	60	89	58	57	52	44	52	60	57
055	GIFFONI SEI CASALI	101	108	162	159	157	124	110	74	89	126	125
056	GIFFONI VALLE PIANA	407	454	405	406	398	324	345	251	272	259	266
057	GIOI	68	78	59	94	67	81	50	51	60	57	75
058	GIUNGANO	38	41	56	44	42	41	38	25	39	27	38
059	ISPANI	37	35	52	44	34	31	24	27	29	23	30
060	LAUREANA CILENTO	32	20	37	39	46	31	22	14	20	39	30
061	LAURINO	73	86	103	105	95	70	70	53	76	82	108
062	LAURITO	43	41	48	36	47	42	42	32	44	34	29
063	LAVIANO	77	63	64	79	100	106	77	44	41	53	50
064	LUSTRA	27	45	52	62	58	30	37	26	38	35	38
065	MAGLIANO VETERE	21	30	43	42	50	29	35	19	34	46	50
066	MAIORI	205	260	289	307	262	191	192	166	181	180	200
067	MERCATO SAN SEVERINO	743	863	844	929	740	630	626	550	528	496	490
068	MINORI	109	126	147	160	147	88	108	87	88	99	80
069	MOIO DELLA CIVITELLA	46	64	53	76	84	48	44	34	41	27	65
070	MONTANO ANTILIA	104	106	101	120	98	92	97	79	69	91	96
071	MONTECORICE	79	106	109	114	117	63	69	75	65	64	75
072	MONTECORVINO PUGLIANO	143	161	147	161	145	135	122	98	92	97	100
073	MONTECORVINO ROVELLA	1.010	1.000	926	839	745	721	805	637	559	539	527
074	MONTEFORTE CILENTO	17	29	23	32	25	31	21	14	10	22	24
075	MONTE SAN GIACOMO	57	101	90	93	90	76	74	51	69	65	76
076	MONTESANO SULLA MARCELLANA	288	318	335	324	280	254	263	159	263	223	254
077	MORIGERATI	24	23	36	56	51	18	31	13	22	27	29
078	NOCERA INFERIORE	1.794	2.074	2.362	2.264	2.029	1.624	1.549	1.323	1.401	1.421	1.397
079	NOCERA SUPERIORE	800	906	902	834	747	650	614	540	530	503	504
080	NOVI VELIA	71	84	59	84	94	78	70	48	28	41	54
081	OGLIASTRO CILENTO	95	87	87	84	98	85	59	58	49	51	63
082	OLEVANO SUL TUSCIANO	275	322	271	280	225	221	210	176	144	173	169
083	OLIVETO CITRA	125	134	124	151	139	122	116	82	79	117	133
084	OMIGNANO	72	59	79	73	53	53	62	36	37	44	46
085	ORRIA	39	53	50	66	76	49	36	30	52	50	66
086	OTTATI	23	33	48	48	49	43	30	21	34	54	48
087	PADULA	196	237	263	270	270	184	192	131	182	173	163
088	PAGANI	1.425	1.663	1.651	1.652	1.371	1.082	1.109	929	858	788	801
089	PALOMONTE	171	163	158	174	165	151	156	106	84	106	116
090	PELLEZZANO	320	333	306	305	278	235	291	223	244	184	161
091	PERDIFUMO	60	49	73	77	61	61	56	31	38	44	73
092	PERITO	30	46	51	56	58	38	34	23	26	40	45
093	PERTOSA	32	29	37	56	39	37	33	16	26	25	30
094	PETINA	44	62	71	79	56	51	42	34	29	52	53
095	PIAGGINE	50	64	75	98	94	62	68	47	78	68	79
096	PISCIOTTA	97	117	160	143	123	106	118	99	99	127	136
097	POLLA	155	227	239	217	171	155	163	132	159	185	164
098	POLLICA	93	115	121	128	125	91	77	77	68	91	101
099	PONTECAGNANO FAIANO	801	919	1.013	1.020	861	645	652	592	623	644	572
100	POSITANO	122	150	167	158	146	138	139	115	130	117	91
101	POSTIGLIONE	73	87	107	123	104	72	72	65	68	76	108
102	PRAIANO	56	76	79	75	60	48	57	65	64	69	48
103	PRIGNANO CILENTO	31	19	40	22	30	42	27	15	33	19	34
104	RAVELLO	87	98	123	123	89	82	71	53	67	71	60
105	RICIGLIANO	36	41	53	57	60	57	43	26	52	46	70
106	ROCCADASPIDE	215	283	321	290	303	219	208	194	245	230	306

per sesso e classe di età

MASCHI

						PARTICOLARI CLASSI DI ETÀ (anni)								Codice dei Comuni
55 - 59	60 - 64	65 - 69	70 - 74	75 e più	TOTALE	Meno di 3	3 - 5	6 - 10	11 - 13	14 - 17	18	19 - 20	21 - 24	
54	36	39	45	31	839	20	44	54	39	60	22	24	49	054
133	70	68	62	65	1.733	50	69	121	95	128	35	68	121	055
219	134	154	144	122	4.560	221	281	446	248	337	72	142	323	056
69	45	40	43	39	976	39	45	73	35	61	20	42	51	057
23	22	26	31	21	552	24	21	43	36	38	9	18	32	058
26	19	31	26	18	486	25	21	40	28	35	8	14	31	059
43	21	41	43	45	523	20	15	22	21	36	11	14	35	060
89	53	57	53	75	1.248	43	47	82	68	81	22	41	78	061
24	17	28	30	20	557	28	22	41	30	35	2	20	37	062
29	26	33	30	16	888	49	42	59	39	69	6	38	81	063
43	20	33	34	41	619	16	21	45	27	53	8	23	51	064
48	30	24	21	38	560	9	16	33	25	38	10	18	37	065
165	109	126	73	94	3.000	121	132	255	183	257	63	109	203	066
466	258	314	238	218	8.933	440	480	865	496	759	168	330	581	067
89	60	64	64	64	1.580	63	66	127	101	124	29	64	115	068
63	48	54	51	51	849	28	25	65	32	61	18	29	65	069
89	54	58	63	72	1.389	60	61	109	63	94	20	50	72	070
60	34	58	51	65	1.204	48	49	107	74	95	20	46	86	071
101	52	68	47	49	1.718	79	97	153	81	143	30	51	123	072
435	271	252	186	251	9.703	624	606	977	538	699	160	321	595	073
25	13	20	17	24	347	8	12	31	14	29	2	9	21	074
55	24	53	44	45	1.063	32	44	98	60	72	24	31	70	075
215	142	146	115	142	3.721	162	195	310	205	280	59	112	222	076
24	16	14	18	24	426	13	15	24	25	42	6	22	43	077
1.227	761	767	515	445	22.953	1.034	1.146	2.198	1.370	1.872	453	869	1.581	078
431	272	261	213	168	8.875	462	520	906	542	703	157	314	585	079
37	28	35	27	33	871	45	45	77	32	57	19	49	68	080
72	49	61	68	70	1.136	61	60	83	44	76	12	34	81	081
128	85	92	89	88	2.948	165	170	325	155	216	62	103	177	082
116	72	97	64	84	1.755	76	75	132	80	106	39	49	116	083
38	26	26	26	25	755	46	35	72	42	56	19	28	38	084
54	35	44	43	53	796	26	23	56	22	51	14	32	60	085
44	22	30	32	61	620	11	14	38	27	42	11	20	38	086
172	112	119	110	118	2.892	115	123	247	158	228	45	120	200	087
739	495	473	298	292	15.626	816	908	1.733	983	1.299	347	596	1.080	088
140	77	82	58	79	1.986	104	105	157	85	153	31	54	142	089
156	86	109	75	67	3.373	181	205	319	189	255	67	96	230	090
68	54	41	56	63	905	35	31	53	54	56	15	22	54	091
48	25	40	38	43	641	21	16	47	32	44	8	23	50	092
37	19	21	24	20	481	17	21	29	22	36	12	25	31	093
43	20	15	25	29	705	30	31	63	36	60	18	34	40	094
68	62	71	75	87	1.146	32	27	69	43	80	18	41	71	095
98	81	67	80	102	1.753	53	67	119	106	120	28	54	93	096
160	94	103	112	155	2.591	84	111	235	141	185	44	69	140	097
91	64	68	78	117	1.505	54	67	112	75	102	25	49	98	098
529	292	280	212	217	9.872	461	502	973	610	789	207	408	664	099
78	35	67	52	44	1.749	74	75	148	94	154	25	61	112	100
94	56	63	60	74	1.302	39	47	95	63	98	21	49	82	101
52	27	40	31	23	870	31	43	77	41	69	13	28	44	102
32	13	34	31	42	464	22	13	16	26	28	2	8	27	103
52	28	50	50	39	1.143	47	52	111	66	108	16	59	61	104
47	28	30	22	37	705	18	24	44	37	36	16	27	45	105
308	147	215	176	203	3.863	121	143	309	181	249	45	130	234	106

segue TAV. 4 — Popolazione residente

B —

Codice dei Comuni	COMUNI	CLASSI QUINQUENNALI DI ETÀ (anni)										
		Meno di 5	5 - 9	10 - 14	15 - 19	20 - 24	25 - 29	30 - 34	35 - 39	40 - 44	45 - 49	50 - 54
107	ROCCAGLIORIOSA	56	90	88	103	63	73	74	44	64	47	64
108	ROCCAPIEMONTE	357	358	359	394	318	302	298	239	215	215	186
109	ROFRANO	79	108	120	111	118	118	98	47	57	60	64
110	ROMAGNANO AL MONTE	8	18	18	16	20	11	10	7	13	13	19
111	ROSCIGNO	39	39	46	63	37	45	32	19	22	43	38
112	RUTINO	35	46	44	58	38	35	21	16	24	37	32
113	SACCO	22	30	43	46	49	36	26	21	22	28	33
114	SALA CONSILINA	496	572	635	563	467	423	413	314	371	340	388
115	SALENTO	63	91	96	107	111	68	58	40	52	46	79
116	SALERNO	5.001	6.337	7.314	7.845	6.912	5.308	4.858	4.181	4.576	4.681	4.998
117	SALVITELLE	19	24	30	41	39	29	28	20	26	32	32
118	SAN CIPRIANO PICENTINO	191	192	186	194	182	169	154	125	97	124	142
119	SAN GIOVANNI A PIRO	178	200	217	227	171	140	144	118	133	117	101
120	SAN GREGORIO MAGNO	182	184	170	178	185	191	167	111	154	179	154
121	SAN MANGO PIEMONTE	62	50	52	62	64	43	50	41	35	26	38
122	SAN MARZANO SUL SARNO	417	525	515	454	322	332	291	272	261	268	245
123	SAN MAURO CILENTO	32	46	39	46	32	30	41	26	36	33	38
124	SAN MAURO LA BRUCA	37	39	47	43	31	31	34	20	34	30	40
125	SAN PIETRO AL TANAGRO	53	58	62	59	51	66	54	38	46	47	48
126	SAN RUFO	62	72	98	96	71	57	41	36	58	58	56
127	SANTA MARINA	121	142	170	170	132	121	114	89	101	98	94
128	SANT'ANGELO A FASANELLA	11	26	37	35	36	41	20	20	24	39	47
129	SANT'ARSENIO	100	132	130	138	89	107	114	88	75	81	115
130	SANT'EGIDIO DEL MONTE ALBINO	369	405	405	359	313	282	292	222	191	198	184
131	SANTOMENNA	35	47	40	49	44	34	42	26	32	32	25
132	SAN VALENTINO TORIO	319	402	366	373	371	270	271	230	197	174	214
133	SANZA	142	149	161	151	147	123	113	76	89	93	79
134	SAPRI	242	337	342	363	290	258	228	204	225	174	211
135	SARNO	1.343	1.444	1.489	1.605	1.308	1.041	1.027	806	810	856	820
136	SASSANO	158	211	230	213	198	180	167	140	173	188	219
137	SCAFATI	1.700	1.798	1.710	1.575	1.205	1.173	1.358	1.084	1.067	936	943
138	SCALA	60	66	72	87	56	57	44	33	36	34	42
139	SERRAMEZZANA	14	16	33	23	18	13	9	9	12	11	13
140	SERRE	142	152	161	168	174	148	133	89	109	117	120
141	SESSA CILENTO	42	43	74	83	60	42	29	32	50	45	60
142	SIANO	368	357	363	346	339	355	291	228	210	186	190
143	SICIGNANO DEGLI ALBURNI	97	121	174	177	164	123	96	87	81	116	145
144	STELLA CILENTO	18	33	35	39	39	28	27	13	29	44	35
145	STIO	26	46	38	58	46	40	25	21	33	37	33
146	TEGGIANO	235	291	321	363	315	209	222	167	211	266	306
147	TORCHIARA	29	42	47	50	38	47	40	25	32	38	43
148	TORRACA	42	55	50	52	43	32	39	29	25	29	34
149	TORRE ORSAIA	94	134	127	132	78	94	92	81	79	67	67
150	TORTORELLA	23	32	35	39	27	33	27	17	20	27	16
151	TRAMONTI	131	163	223	240	145	119	113	83	99	129	122
152	TRENTINARA	58	53	56	69	75	53	63	24	33	41	64
153	VALLE DELL'ANGELO	19	16	25	28	15	16	24	13	13	20	20
154	VALLO DELLA LUCANIA	287	362	370	396	331	229	261	223	193	222	215
155	VALVA	79	66	69	107	93	83	73	38	45	45	57
156	VIBONATI	96	110	130	146	126	109	104	79	92	82	97
157	VIETRI SUL MARE	391	412	472	438	448	368	369	254	253	284	279
	TOTALE PROVINCIA	38.773	44.583	47.592	48.338	42.475	35.252	34.326	27.376	29.331	29.708	30.692

per sesso e classe di età

MASCHI

						PARTICOLARI CLASSI DI ETÀ (anni)									Codice dei Comuni
55 - 59	60 - 64	65 - 69	70 - 74	75 e più	TOTALE	Meno di 3	3 - 5	6 - 10	11 - 13	14 - 17	18	19 - 20	21 - 24		
67	35	42	37	55	1.002	25	52	91	53	76	22	37	44	107	
164	98	122	97	116	3.838	217	214	350	215	322	72	144	252	108	
78	45	60	49	47	1.259	53	53	110	68	83	26	53	90	109	
22	14	14	12	16	231	6	9	16	11	11	3	11	13	110	
42	33	53	37	47	635	19	31	34	28	49	14	21	28	111	
39	17	29	27	29	527	21	25	44	21	56	8	20	26	112	
55	29	30	21	35	526	12	17	29	26	36	11	18	41	113	
336	206	238	180	184	6.126	291	317	595	362	480	103	219	366	114	
67	39	42	40	40	1.039	38	45	90	59	82	20	46	88	115	
4.592	2.968	2.749	1.903	1.938	76.161	2.826	3.305	6.609	4.320	6.459	1.465	2.988	5.437	116	
34	19	29	23	25	450	7	15	27	18	33	7	21	25	117	
117	63	77	55	57	2.125	107	113	202	110	152	41	76	144	118	
110	67	66	61	75	2.125	101	119	209	116	184	46	83	135	119	
156	81	87	103	87	2.369	89	132	178	95	158	25	68	154	120	
35	20	27	25	18	648	41	27	57	24	55	10	25	51	121	
194	133	122	97	68	4.516	231	283	526	329	360	95	156	253	122	
48	16	28	28	32	551	18	23	50	19	37	7	16	25	123	
35	13	20	23	29	506	28	15	43	29	35	7	19	21	124	
52	41	33	32	52	792	34	32	60	29	53	12	19	44	125	
66	33	56	49	54	963	30	45	75	58	86	16	28	61	126	
89	49	58	51	50	1.649	77	68	152	95	137	43	55	108	127	
45	25	33	43	52	534	7	10	30	23	26	5	13	31	128	
109	72	87	98	118	1.653	59	66	130	80	111	29	41	73	129	
191	102	115	62	55	3.745	227	215	413	245	306	63	150	232	130	
25	20	20	21	24	516	22	24	47	22	39	13	10	38	131	
190	104	116	66	64	3.727	197	208	383	233	284	77	170	279	132	
83	58	70	57	54	1.645	90	78	162	95	115	26	72	112	133	
182	120	133	104	125	3.538	142	170	334	207	279	75	153	214	134	
680	419	421	401	377	14.847	787	858	1.404	922	1.270	339	578	1.031	135	
183	118	122	115	116	2.731	86	113	209	132	182	37	102	149	136	
739	449	495	314	308	16.854	999	1.049	1.828	1.011	1.304	304	549	944	137	
39	23	34	26	26	735	38	33	70	43	72	15	26	44	138	
19	10	10	9	7	226	9	7	22	17	22	3	10	14	139	
113	65	85	63	68	1.907	80	93	146	102	139	29	64	144	140	
52	40	44	52	57	805	29	25	49	45	67	10	32	45	141	
191	150	134	91	93	3.892	230	203	380	205	299	58	122	276	142	
125	74	103	92	96	1.871	63	57	133	100	144	36	72	128	143	
44	26	26	31	40	507	12	9	34	22	41	5	12	29	144	
38	26	28	41	28	564	20	16	42	27	37	13	17	42	145	
294	203	188	189	193	3.973	151	131	310	183	287	71	154	238	146	
37	14	26	20	43	571	19	18	42	31	42	7	20	27	147	
25	16	26	32	29	558	23	29	57	23	45	7	27	31	148	
61	49	61	50	59	1.325	58	69	131	69	106	28	43	61	149	
28	18	21	16	7	386	10	18	34	19	36	4	14	21	150	
126	84	126	79	87	2.069	77	87	171	142	185	50	76	114	151	
48	32	33	27	38	767	31	44	45	31	56	13	35	56	152	
16	23	21	22	20	311	11	9	19	17	20	6	7	14	153	
240	142	139	128	154	3.892	153	193	373	228	294	95	149	261	154	
58	39	44	31	39	966	47	49	67	37	73	23	37	81	155	
71	51	53	72	65	1.483	48	73	102	82	117	34	52	100	156	
244	185	191	148	167	4.903	244	225	434	271	372	80	179	356	157	
27.452	17.015	18.163	14.822	15.502	501.400	22.589	24.770	45.632	28.299	39.257	9.491	18.494	33.229		

segue TAV. 4 — Popolazione residente

C —

Codice dei Comuni	COMUNI	CLASSI QUINQUENNALI DI ETÀ (anni)										
		Meno di 5	5 - 9	10 - 14	15 - 19	20 - 24	25 - 29	30 - 34	35 - 39	40 - 44	45 - 49	50 - 54
001	ACERNO	106	91	128	145	129	106	81	59	76	102	101
002	AGROPOLI	518	663	650	636	556	528	495	459	496	405	396
003	ALBANELLA	201	280	229	233	224	187	174	140	175	206	215
004	ALFANO	57	57	77	71	73	51	41	25	44	37	33
005	ALTAVILLA SILENTINA	228	244	265	311	246	211	204	163	215	265	260
006	AMALFI	180	227	226	287	241	206	216	176	174	209	193
007	ANGRI	1.229	1.472	1.299	1.297	1.117	1.025	1.066	846	831	755	787
008	AQUARA	41	49	53	87	77	35	40	42	53	85	92
009	ASCEA	164	203	242	234	203	172	196	117	165	149	173
010	ATENA LUCANA	53	60	92	98	74	47	50	48	61	86	63
011	ATRANI	40	35	35	51	45	42	30	38	36	31	33
012	AULETTA	73	88	107	129	80	64	61	41	87	82	79
013	BARONISSI	416	450	427	460	433	389	371	307	278	298	292
014	BATTIPAGLIA	1.681	1.849	1.961	1.994	1.774	1.627	1.648	1.196	1.265	1.217	1.169
015	BELLOSGUARDO	10	28	39	53	44	32	29	32	31	42	50
016	BRACIGLIANO	195	186	226	214	235	160	127	98	116	141	155
017	BUCCINO	175	172	210	245	224	208	184	111	171	214	233
018	BUONABITACOLO	88	110	113	119	86	87	77	48	77	89	65
019	CAGGIANO	122	115	120	122	115	98	107	59	87	109	107
020	CALVANICO	31	45	49	48	53	24	30	27	25	40	44
021	CAMEROTA	231	277	338	325	249	208	213	147	181	198	199
022	CAMPAGNA	433	446	493	506	504	408	343	243	277	345	408
023	CAMPORA	19	21	27	33	24	17	26	11	24	27	33
024	CANNALONGA	53	36	39	43	40	39	28	23	32	31	41
025	CAPACCIO	636	642	751	779	706	529	546	412	458	491	440
026	CASALBUONO	54	53	64	53	71	51	50	36	43	50	47
027	CASALETTO SPARTANO	73	65	82	73	71	67	51	48	54	54	74
028	CASAL VELINO	120	172	166	181	153	123	136	94	147	150	135
029	CASELLE IN PITTARI	88	102	104	111	77	58	67	53	71	71	47
030	CASTELCIVITA	53	63	96	89	97	65	59	64	65	97	118
031	CASTELLABATE	230	259	310	292	280	241	214	182	194	211	199
032	CASTELNUOVO CILENTO	63	79	86	79	64	64	59	48	60	54	51
033	CASTELNUOVO DI CONZA	36	35	39	41	49	35	26	14	15	26	26
034	CASTEL SAN GIORGIO	467	451	505	537	503	418	363	297	325	331	321
035	CASTEL SAN LORENZO	88	115	119	141	128	87	102	83	79	100	137
036	CASTIGLIONE DEL GENOVESI	31	40	35	54	51	37	26	16	27	31	46
037	CAVA DE' TIRRENI	1.858	2.162	2.399	2.442	2.068	1.767	1.793	1.463	1.491	1.579	1.525
038	CELLE DI BULGHERIA	77	86	93	119	96	66	63	35	58	57	66
039	CENTOLA	143	179	196	225	166	155	142	123	116	131	139
040	CERASO	106	115	122	142	115	101	106	74	74	107	103
041	CETARA	96	93	100	80	93	80	84	64	60	62	79
042	CICERALE	46	56	60	69	49	45	45	35	39	59	66
043	COLLIANO	116	152	138	165	154	132	92	73	91	143	156
044	CONCA DEI MARINI	26	22	23	30	24	17	23	21	22	14	25
045	CONTRONE	28	27	32	33	39	27	30	27	33	37	42
046	CONTURSI TERME	100	105	127	133	117	91	92	75	86	89	98
047	CORBARA	100	107	115	98	96	81	64	59	76	69	63
048	CORLETO MONFORTE	25	37	40	45	59	33	29	18	26	36	36
049	CUCCARO VETERE	20	24	20	32	23	17	15	15	21	19	13
050	EBOLI	1.251	1.409	1.386	1.509	1.406	1.115	1.082	910	921	923	897
051	FELITTO	25	60	61	88	68	48	45	32	53	63	70
052	FISCIANO	411	405	416	413	409	377	356	275	290	241	278
053	FURORE	24	21	31	27	29	19	14	20	22	16	14

per sesso e classe di età

FEMMINE

						PARTICOLARI CLASSI DI ETÀ (anni)								Codice dei Comuni
55 - 59	60 - 64	65 - 69	70 - 74	75 e più	TOTALE	Meno di 3	3 - 5	6 - 10	11 - 13	14 - 17	18	19 - 20	21 - 24	
93	64	52	59	77	1.469	59	62	99	78	115	32	57	97	001
364	229	277	232	297	7.201	288	352	688	383	504	133	228	447	002
186	116	133	125	156	2.980	112	151	260	149	178	51	89	177	003
28	19	28	23	26	690	36	42	50	44	68	13	31	51	004
185	129	162	138	182	3.408	136	141	255	148	221	65	143	185	005
181	128	139	130	180	3.093	103	116	234	136	211	55	118	188	006
762	522	514	365	443	14.330	712	809	1.461	767	1.014	250	514	887	007
91	52	68	61	105	1.031	29	21	46	36	64	20	27	64	008
152	83	111	95	128	2.587	101	107	207	140	198	45	81	167	009
66	48	56	39	63	1.004	32	38	60	60	80	17	29	61	010
41	40	40	36	38	611	21	25	35	24	39	8	19	35	011
80	55	75	62	74	1.237	36	54	90	67	96	20	53	61	012
259	184	186	176	204	5.130	264	237	448	271	374	90	154	348	013
984	674	622	461	520	20.642	950	1.110	1.888	1.166	1.593	397	757	1.398	014
54	44	55	52	61	656	5	9	33	22	34	17	25	29	015
122	78	78	88	99	2.318	121	111	194	139	177	42	85	187	016
227	149	156	154	188	3.021	109	91	184	121	188	50	114	169	017
72	48	62	55	74	1.270	49	65	102	73	93	24	41	69	018
103	69	92	71	117	1.613	68	77	107	84	91	27	48	92	019
44	28	24	20	35	567	19	23	40	36	29	12	25	42	020
169	110	140	116	184	3.285	137	144	286	210	272	55	128	188	021
338	195	216	185	230	5.570	272	250	447	306	388	108	203	408	022
26	19	26	29	33	395	11	14	16	14	33	7	11	18	023
46	24	28	26	29	558	30	29	37	27	24	14	19	31	024
388	207	236	201	240	7.662	369	400	646	462	615	151	317	554	025
52	44	56	45	53	822	33	32	49	44	40	14	21	62	026
54	43	45	52	67	973	44	41	67	58	61	9	26	58	027
130	94	92	89	140	2.122	86	70	171	98	135	41	75	116	028
61	40	55	50	63	1.118	48	62	97	60	89	20	43	63	029
103	66	82	87	111	1.315	38	30	70	53	80	15	36	76	030
216	134	151	149	203	3.465	135	148	277	178	242	58	117	216	031
42	30	39	28	41	887	40	35	87	54	56	21	35	43	032
35	23	21	22	32	475	16	24	38	25	34	7	19	37	033
334	166	201	158	198	5.575	269	296	451	292	439	115	208	393	034
131	102	117	98	133	1.760	59	62	110	72	101	29	56	102	035
38	17	25	16	20	510	20	22	35	19	46	5	30	34	036
1.398	871	988	753	1.027	25.584	1.044	1.219	2.249	1.458	1.977	470	915	1.597	037
74	44	47	31	65	1.077	48	48	86	57	88	23	48	73	038
154	94	100	71	163	2.297	79	106	180	113	184	35	78	134	039
92	68	89	75	79	1.568	55	73	114	75	106	29	63	85	040
70	37	62	31	53	1.144	51	59	102	59	70	13	36	72	041
54	39	47	56	72	837	33	28	53	31	63	11	25	36	042
142	66	69	93	150	1.932	65	73	148	86	151	23	59	120	043
22	21	18	11	35	354	16	16	26	9	22	5	14	17	044
45	23	26	34	44	527	19	17	25	20	23	8	19	28	045
96	64	63	78	86	1.500	61	56	110	81	110	18	53	93	046
59	47	46	34	26	1.140	58	61	112	63	90	20	45	67	047
48	26	34	43	45	580	13	17	38	26	34	9	23	46	048
33	18	24	21	21	336	15	12	20	13	23	7	13	16	049
893	483	542	486	586	15.799	733	776	1.415	839	1.185	315	615	1.083	050
65	36	53	62	69	898	18	17	58	42	66	20	31	50	051
281	168	204	171	204	4.899	244	247	407	247	322	83	180	324	052
27	9	13	6	15	307	13	15	19	27	22	4	8	24	053

segue TAV. 4 — Popolazione residente

C —

Codice dei Comuni	COMUNI	CLASSI QUINQUENNALI DI ETÀ (anni)										
		Meno di 5	5 - 9	10 - 14	15 - 19	20 - 24	25 - 29	30 - 34	35 - 39	40 - 44	45 - 49	50 - 54
054	FUTANI	51	53	63	67	60	67	60	44	49	49	54
055	GIFFONI SEI CASALI	98	124	139	173	159	115	84	74	111	113	146
056	GIFFONI VALLE PIANA	372	425	438	458	353	321	305	241	273	257	259
057	GIOI	46	52	64	91	74	61	47	51	52	70	64
058	GIUNGANO	30	64	47	50	38	32	33	22	23	38	40
059	ISPANI	25	29	43	52	33	43	29	21	23	21	40
060	LAUREANA CILENTO	23	32	29	53	43	28	17	20	29	37	49
061	LAURINO	72	84	87	112	114	58	70	45	70	81	110
062	LAURITO	39	44	56	44	42	41	41	23	28	24	36
063	LAVIANO	84	83	48	73	85	75	38	27	40	49	47
064	LUSTRA	40	49	55	55	35	40	25	31	34	36	45
065	MAGLIANO VETERE	24	44	55	60	30	26	33	23	36	36	64
066	MAIORI	195	244	286	308	252	189	213	175	189	204	188
067	MERCATO SAN SEVERINO	732	835	906	812	732	644	650	512	515	525	511
068	MINORI	90	124	140	138	131	102	97	96	107	101	106
069	MOIO DELLA CIVITELLA	36	46	63	64	84	52	52	22	47	40	68
070	MONTANO ANTILIA	93	107	107	119	93	87	90	68	82	80	91
071	MONTECORICE	71	102	95	107	62	69	56	57	65	75	71
072	MONTECORVINO PUGLIANO	161	158	131	171	137	131	112	82	91	88	103
073	MONTECORVINO ROVELLA	816	807	807	921	832	810	748	547	535	529	529
074	MONTEFORTE CILENTO	17	20	27	33	26	21	16	10	13	18	29
075	MONTE SAN GIACOMO	69	83	96	103	71	71	70	52	53	81	70
076	MONTESANO SULLA MARCELLANA	263	267	309	319	300	242	243	150	192	222	259
077	MORIGERATI	16	32	43	42	33	17	26	12	21	24	35
078	NOCERA INFERIORE	1.675	2.080	2.206	2.316	1.897	1.591	1.639	1.326	1.557	1.473	1.505
079	NOCERA SUPERIORE	691	854	783	822	717	678	647	514	511	491	530
080	NOVI VELIA	68	74	61	100	79	70	55	25	41	36	43
081	OGLIASTRO CILENTO	85	53	71	87	85	75	72	43	62	60	67
082	OLEVANO SUL TUSCIANO	225	295	268	240	255	215	205	142	146	175	163
083	OLIVETO CITRA	96	116	120	111	132	106	122	65	83	122	118
084	OMIGNANO	55	74	71	71	58	46	54	30	38	38	39
085	ORRIA	34	45	60	65	54	35	38	37	44	53	60
086	OTTATI	30	26	37	49	30	36	33	28	40	45	37
087	PADULA	163	251	244	281	209	176	189	122	160	189	165
088	PAGANI	1.427	1.630	1.610	1.646	1.318	1.176	1.144	933	918	861	905
089	PALOMONTE	169	132	149	155	163	136	106	86	106	119	126
090	PELLEZZANO	279	344	295	281	260	267	309	200	238	186	172
091	PERDIFUMO	43	41	63	58	68	41	38	37	52	54	61
092	PERITO	33	37	51	48	44	25	28	23	32	38	51
093	PERTOSA	14	25	30	33	43	29	27	8	28	23	31
094	PETINA	44	62	60	58	60	44	30	29	45	53	48
095	PIAGGINE	42	79	88	87	71	59	61	46	74	78	83
096	PISCIOTTA	82	100	146	155	122	110	100	92	98	136	127
097	POLLA	158	237	203	199	184	174	193	121	165	177	183
098	POLLICA	83	98	115	110	108	86	83	73	92	106	100
099	PONTECAGNANO FAIANO	659	818	881	927	802	694	687	592	626	574	620
100	POSITANO	134	151	158	155	127	128	125	105	118	99	96
101	POSTIGLIONE	58	85	105	133	87	64	63	52	80	91	87
102	PRAIANO	60	60	73	88	60	63	59	70	70	45	46
103	PRIGNANO CILENTO	27	31	24	41	33	25	27	23	17	31	31
104	RAVELLO	72	73	84	117	94	77	79	52	68	74	80
105	RICIGLIANO	36	39	43	72	67	41	42	37	39	72	51
106	ROCCADASPIDE	200	290	270	265	261	250	227	179	234	270	299

per sesso e classe di età

FEMMINE

						PARTICOLARI CLASSI DI ETÀ (anni)									Codice dei Comuni
55 - 59	60 - 64	65 - 69	70 - 74	75 e più	TOTALE	Meno di 3	3 - 5	6 - 10	11 - 13	14 - 17	18	19 - 20	21 - 24		
43	35	36	47	53	831	27	34	56	38	50	12	34	43	054	
128	67	79	71	100	1.781	68	46	136	86	131	37	60	129	055	
224	162	186	164	204	4.642	212	246	422	279	350	77	189	271	056	
63	64	56	42	63	960	26	30	54	44	61	22	33	57	057	
42	15	30	26	30	560	19	22	61	34	34	9	24	26	058	
38	21	30	24	44	516	18	11	31	26	47	7	16	26	059	
57	32	30	34	47	560	17	9	32	21	37	4	25	35	060	
87	51	71	57	92	1.261	43	47	81	53	91	22	45	87	061	
35	34	35	29	56	607	24	22	47	36	42	7	13	34	062	
46	28	40	22	25	810	57	47	78	27	56	9	33	66	063	
43	26	42	39	32	627	17	30	54	32	43	11	27	20	064	
46	23	34	29	55	618	14	17	45	35	50	14	14	24	065	
147	118	123	129	137	3.097	115	124	253	175	250	57	105	206	066	
494	375	355	316	355	9.269	389	512	863	544	668	152	297	592	067	
77	62	76	61	74	1.582	46	65	136	77	120	25	51	103	068	
81	53	60	63	76	907	20	22	57	32	48	11	42	61	069	
80	52	75	46	100	1.370	58	60	108	60	100	22	39	72	070	
71	45	52	71	107	1.176	41	52	100	60	83	21	34	46	071	
97	70	71	57	74	1.734	105	85	155	87	126	35	54	111	072	
482	266	306	247	300	9.482	496	486	797	500	724	160	368	652	073	
28	19	18	16	26	337	9	12	19	16	31	4	10	22	074	
59	37	62	41	61	1.079	32	48	91	48	92	23	39	49	075	
236	145	180	137	193	3.657	173	145	259	195	258	63	150	215	076	
23	16	29	24	47	440	10	10	36	29	32	11	12	26	077	
1.383	929	885	769	770	24.001	981	1.089	2.097	1.324	1.851	478	890	1.464	078	
459	289	323	246	229	8.784	426	411	868	461	651	179	313	558	079	
57	33	33	34	33	842	34	56	65	35	74	21	32	65	080	
72	49	68	60	73	1.082	47	49	53	47	67	24	21	73	081	
162	105	92	85	107	2.880	128	154	287	161	197	50	103	203	082	
152	75	95	92	108	1.713	57	65	115	73	89	18	59	99	083	
54	23	27	28	46	752	32	33	74	46	59	15	27	43	084	
62	33	40	43	88	791	20	20	54	28	55	13	23	45	085	
53	23	32	38	63	600	17	19	27	23	36	11	15	24	086	
165	113	130	124	176	2.857	94	121	245	149	215	53	94	177	087	
874	565	606	488	485	16.586	801	923	1.688	982	1.280	312	636	1.009	088	
105	79	91	61	101	1.884	100	95	131	95	126	25	63	133	089	
169	123	112	90	128	3.453	146	197	350	174	222	45	117	208	090	
68	46	48	58	75	851	28	23	47	37	56	5	21	56	091	
49	30	41	43	53	626	17	22	42	26	42	6	27	31	092	
45	17	27	20	25	425	8	11	25	24	21	4	16	36	093	
46	26	32	26	49	712	29	27	66	31	48	12	20	51	094	
78	70	86	73	92	1.167	21	34	84	51	79	17	22	59	095	
131	88	96	100	139	1.822	51	49	105	91	137	32	48	92	096	
157	122	158	127	196	2.754	100	113	213	135	159	38	70	153	097	
106	73	96	82	140	1.551	41	61	98	70	99	15	45	85	098	
564	300	316	298	340	9.698	388	410	856	514	772	176	335	636	099	
96	68	60	60	59	1.739	81	80	156	94	129	24	66	95	100	
94	52	63	62	91	1.267	42	39	80	68	104	21	49	65	101	
39	38	54	33	46	904	33	39	62	44	73	15	25	50	102	
39	19	38	37	44	487	17	20	25	15	31	8	14	26	103	
61	49	69	54	69	1.172	38	48	79	51	88	20	36	80	104	
46	28	31	43	47	734	26	19	38	24	53	12	42	43	105	
291	170	195	170	250	3.821	108	153	282	158	203	64	124	194	106	

segue TAV. 4 — Popolazione residente

C —

Codice dei Comuni	COMUNI	CLASSI QUINQUENNALI DI ETÀ (anni)										
		Meno di 5	5 - 9	10 - 14	15 - 19	20 - 24	25 - 29	30 - 34	35 - 39	40 - 44	45 - 49	50 - 54
107	ROCCAGLIORIOSA	54	75	86	117	80	64	54	39	66	48	59
108	ROCCAPEMONTA	298	336	344	325	335	305	272	248	210	230	214
109	ROFRANO	72	90	95	127	117	78	56	38	44	60	75
110	ROMAGNANO AL MONTE	11	10	14	9	25	16	15	5	9	14	27
111	ROSCIGNO	22	36	46	35	37	28	31	20	36	35	44
112	RUTINO	24	24	38	48	43	28	18	21	26	37	32
113	SACCO	18	26	31	53	43	23	28	15	31	31	46
114	SALA CONSILINA	484	500	529	561	501	458	425	314	346	376	332
115	SALENTO	63	57	85	105	66	74	52	45	58	62	58
116	SALERNO	4.520	5.920	6.965	7.494	6.511	5.278	5.222	4.828	5.434	5.461	5.678
117	SALVITELLE	23	21	33	47	26	26	25	7	32	38	43
118	SAN CIPRIANO PICENTINO	178	175	171	188	198	180	123	104	103	138	133
119	SAN GIOVANNI A PIRO	170	153	197	192	171	129	133	100	110	128	96
120	SAN GREGORIO MAGNO	159	169	176	174	166	163	153	108	129	187	176
121	SAN MANGO PIEMONTE	42	60	55	65	60	42	48	42	39	29	30
122	SAN MARZANO SUL SARNO	359	440	457	404	343	308	300	249	297	260	260
123	SAN MAURO CILENTO	35	37	65	44	45	30	30	24	41	35	46
124	SAN MAURO LA BRUCA	36	35	53	42	41	30	28	21	29	36	29
125	SAN PIETRO AL TANAGRO	45	44	65	46	56	53	48	30	49	56	60
126	SAN RUFO	50	61	80	68	61	39	51	38	45	56	58
127	SANTA MARINA	118	147	161	139	121	115	100	75	88	90	105
128	SANT'ANGELO A FASANELLA	22	25	29	43	33	33	32	24	25	40	46
129	SANT'ARSENIO	70	70	102	121	100	97	106	67	108	105	121
130	SANT'EGIDIO DEL MONTE ALBINO	355	403	399	334	312	295	283	185	205	205	222
131	SANTOMENNA	19	31	45	47	34	33	32	22	25	27	26
132	SAN VALENTINO TORIO	375	383	386	394	321	269	247	193	193	178	219
133	SANZA	104	136	148	156	120	105	107	74	73	73	94
134	SAPRI	237	310	359	335	291	297	245	179	238	212	232
135	SARNO	1.237	1.395	1.441	1.620	1.313	1.093	986	767	871	927	869
136	SASSANO	140	189	226	244	203	160	179	106	175	180	202
137	SCAFATI	1.664	1.723	1.685	1.523	1.357	1.291	1.290	1.089	1.025	879	919
138	SCALA	45	42	46	70	70	43	42	36	42	33	42
139	SERRAMEZZANA	15	16	21	24	18	10	11	11	12	11	16
140	SERRE	114	130	150	146	124	135	115	86	108	132	127
141	SESSA CILENTO	60	43	88	75	73	44	34	34	52	51	71
142	SIANO	363	367	341	342	341	304	247	198	188	211	204
143	SICIGNANO DEGLI ALBURNI	100	131	186	185	148	92	104	79	96	116	173
144	STELLA CILENTO	24	39	43	33	34	22	26	17	38	31	25
145	STIO	21	39	39	44	41	40	27	15	27	39	39
146	TEGGIANO	207	292	303	324	282	243	263	189	214	286	274
147	TORCHIARA	45	37	38	56	46	39	22	30	42	39	34
148	TORRACA	44	47	56	58	43	43	38	22	24	30	34
149	TORRE ORSAIA	85	131	119	120	90	88	86	61	68	63	80
150	TORTORELLA	26	32	23	34	26	26	31	15	28	20	23
151	TRAMONTI	144	192	196	209	174	115	106	93	97	125	144
152	TRENTINARA	52	42	49	70	69	58	33	36	37	45	66
153	VALLE DELL'ANGELO	21	14	26	21	20	20	17	12	16	13	23
154	VALLO DELLA LUCANIA	270	360	351	356	327	280	288	204	213	243	239
155	VALVA	54	68	66	70	72	59	56	34	38	52	64
156	VIBONATI	92	110	124	93	114	97	88	76	79	89	106
157	VIETRI SUL MARE	331	408	413	497	448	352	306	282	257	309	310
	TOTALE PROVINCIA	36.057	42.069	44.908	46.943	41.104	35.026	33.907	27.224	30.290	31.212	32.115

per sesso e classe di età

FEMMINE

						PARTICOLARI CLASSI DI ETÀ (anni)									Codice dei Comuni
55 - 59	60 - 64	65 - 69	70 - 74	75 e più	TOTALE	Meno di 3	3 - 5	6 - 10	11 - 13	14 - 17	18	19 - 20	21 - 24		
72	42	52	49	79	1.036	33	28	78	56	89	23	34	71	107	
232	133	159	133	150	3.924	182	170	362	198	265	62	130	269	108	
77	46	54	51	78	1.158	38	54	84	65	96	21	52	91	109	
17	21	17	14	22	246	5	10	7	9	10	1	9	18	110	
61	25	40	37	51	584	13	15	39	30	27	6	15	31	111	
31	26	20	39	54	509	8	21	27	25	33	8	22	33	112	
41	33	23	30	44	516	7	16	28	17	37	11	25	30	113	
357	237	249	181	239	6.089	290	282	519	315	444	115	220	390	114	
67	43	42	49	59	985	42	34	58	51	83	23	33	52	115	
5.133	3.406	3.435	2.499	3.440	81.224	2.629	2.991	6.214	4.088	5.989	1.507	2.874	5.118	116	
45	25	32	39	40	502	13	16	22	19	33	11	19	17	117	
118	77	82	75	97	2.140	114	96	170	108	137	41	86	158	118	
93	80	71	68	104	1.995	94	102	173	116	164	30	82	122	119	
147	105	101	96	124	2.333	97	97	170	102	142	29	69	138	120	
35	26	40	23	33	669	28	27	61	31	51	12	26	46	121	
230	133	166	117	122	4.445	214	222	451	278	337	78	168	255	122	
31	27	34	31	53	608	20	20	40	40	50	5	12	39	123	
36	21	24	20	40	521	22	20	39	35	39	7	13	32	124	
53	38	40	45	73	801	27	28	45	33	49	9	22	43	125	
69	41	60	56	64	897	25	39	59	52	54	16	35	40	126	
70	62	60	57	70	1.578	68	82	150	92	117	28	58	91	127	
53	32	46	46	68	597	12	17	24	18	35	7	15	24	128	
114	83	104	96	135	1.599	44	38	79	57	95	26	39	85	129	
182	119	127	77	100	3.803	221	219	395	250	282	62	131	243	130	
31	27	18	22	27	466	10	15	34	28	34	7	24	24	131	
235	122	134	115	124	3.888	225	224	384	228	330	72	152	244	132	
84	61	68	70	88	1.561	58	74	140	91	125	33	51	92	133	
188	145	161	144	194	3.767	132	162	323	219	285	63	113	235	134	
810	558	590	525	630	15.632	717	800	1.415	853	1.283	283	627	1.028	135	
192	124	127	110	175	2.732	83	84	204	134	214	35	85	163	136	
819	556	539	398	450	17.207	969	1.056	1.667	1.058	1.254	285	588	1.075	137	
47	29	34	28	35	684	20	31	41	35	41	14	35	56	138	
14	13	15	9	27	243	8	11	18	14	17	3	7	16	139	
129	67	89	72	81	1.805	74	71	129	95	108	30	59	98	140	
54	31	48	60	78	896	40	30	42	61	69	9	32	56	141	
224	143	172	118	179	3.942	226	211	367	200	258	80	150	262	142	
138	74	98	111	122	1.953	64	63	136	120	145	33	74	115	143	
45	23	24	29	51	504	12	19	42	21	33	4	15	27	144	
43	37	35	37	58	581	13	19	36	24	35	12	14	31	145	
327	217	204	173	232	4.030	121	149	288	190	237	62	154	207	146	
47	23	34	37	48	617	27	26	37	26	39	11	14	42	147	
38	16	40	24	43	600	29	32	35	40	48	9	20	35	148	
69	47	68	66	89	1.330	46	67	128	66	99	27	46	66	149	
36	17	26	15	19	397	15	18	30	12	28	7	10	21	150	
121	101	105	99	115	2.136	81	98	191	114	183	45	65	138	151	
62	43	44	29	42	777	35	24	46	24	61	11	28	53	152	
28	17	19	13	32	312	18	8	14	15	19	3	12	13	153	
224	160	168	151	224	4.058	153	196	346	213	297	64	130	265	154	
58	43	41	48	65	888	33	36	63	38	56	12	39	53	155	
85	47	81	69	121	1.471	48	59	116	79	82	16	40	93	156	
340	209	217	203	274	5.156	199	210	408	250	374	104	200	352	157	
30.066	19.469	21.182	17.788	23.019	512.379	21.071	23.139	42.784	27.060	37.510	9.130	18.247	32.140		

TAV. 5 - Popolazione residente in età da 6 anni in poi

Codice dei Comuni	COMUNI	FORNITI DI TITOLO DI STUDIO							
		LAUREA		DIPLOMA		LICENZA MEDIA INFERIORE		LICENZA ELEMENTARE	
		MF	M	MF	M	MF	M	MF	M
001	ACERNO	32	18	161	70	724	398	904	454
002	AGROPOLI	490	281	1.738	865	3.205	1.817	4.598	2.223
003	ALBANELLA	49	27	265	147	1.143	658	1.733	944
004	ALFANO	13	9	48	25	412	232	381	211
005	ALTAVILLA SILENTINA	65	46	398	199	1.325	737	2.375	1.330
006	AMALFI	181	94	742	383	1.153	631	2.262	1.104
007	ANGRI	514	280	2.062	1.048	6.549	3.880	9.050	4.046
008	AQUARA	28	17	159	90	396	221	472	257
009	ASCEA	89	60	457	216	898	535	1.780	976
010	ATENA LUCANA	19	12	111	68	376	221	681	321
011	ATRANI	35	14	156	87	195	106	424	176
012	AULETTA	17	12	118	62	438	237	826	471
013	BARONISSI	175	94	811	431	2.177	1.243	3.643	1.812
014	BATTIPAGLIA	903	478	4.434	2.335	9.134	5.022	13.460	6.473
015	BELLOSQUARDO	28	16	156	80	238	131	302	158
016	BRACIGLIANO	15	12	43	23	1.176	661	1.450	731
017	BUCCINO	68	45	418	212	1.011	586	1.928	1.045
018	BUONABITACOLO	29	17	133	72	488	274	776	411
019	CAGGIANO	22	17	146	85	551	311	908	478
020	CALVANICO	13	7	84	46	193	115	413	214
021	CAMEROTA	65	50	353	184	1.280	685	2.114	1.066
022	CAMPAGNA	154	103	884	449	2.084	1.171	3.653	1.998
023	CAMPORA	21	13	70	33	125	70	197	112
024	CANNALONGA	15	10	86	43	174	113	332	198
025	CAPACCIO	186	109	1.042	563	3.633	2.087	5.086	2.611
026	CASALBUONO	14	9	137	69	216	127	631	319
027	CASALETTO SPARTANO	12	7	59	25	259	166	599	321
028	CASAL VELINO	69	49	332	167	817	474	1.390	726
029	CASELLE IN PITTARI	7	6	22	13	488	263	608	359
030	CASTELCIVITA	18	14	159	90	441	260	593	328
031	CASTELLABATE	114	74	532	263	1.587	936	2.182	1.092
032	CASTELNUOVO CILENTO	26	18	92	43	346	205	594	292
033	CASTELNUOVO DI CONZA	8	6	51	29	174	98	324	180
034	CASTEL SAN GIORGIO	191	113	991	547	2.519	1.442	3.749	1.765
035	CASTEL SAN LORENZO	41	22	187	88	714	406	1.039	577
036	CASTIGLIONE DEL GENOVESI	10	8	67	31	222	124	352	177
037	CAVA DE' TIRRENI	1.395	787	4.919	2.584	10.990	6.118	18.529	8.542
038	CELLE DI BULGHERIA	20	17	115	42	451	265	633	345
039	CENTOLA	45	28	248	135	1.014	566	1.906	993
040	CERASO	43	31	212	94	582	334	994	541
041	CETARA	42	24	130	72	445	276	797	418
042	CICERALE	18	12	99	52	288	168	548	310
043	COLLIANO	26	13	218	126	735	382	991	561
044	CONCA DEI MARINI	17	10	77	36	104	65	280	127
045	CONTRONE	22	13	108	66	136	76	341	185
046	CONTURSI TERME	48	32	316	159	632	368	978	519
047	CORBARA	27	20	106	52	510	293	729	342
048	CORLETO MONFORTE	19	10	96	47	206	115	292	145
049	CUCCARO VETERE	9	5	53	25	96	53	380	183
050	EBOLI	725	410	3.186	1.594	6.863	3.837	10.195	4.935
051	FELITTO	15	9	127	53	346	190	509	271
052	FISCIANO	182	114	759	406	1.913	1.169	3.781	1.797
053	FURORE	10	9	68	40	104	58	319	162

per sesso e grado di istruzione

TOTALE		ALFABETI PRIVI DI TITOLO DI STUDIO				ANALFABETI				TOTALE		Codice dei Comuni
		TOTALE		di cui in età da 55 anni in poi		TOTALE		di cui in età da 55 anni in poi				
MF	M	MF	M	MF	M	MF	M	MF	M	MF	M	
1.821	940	659	326	266	131	202	68	135	41	2.682	1.334	001
10.031	5.186	2.440	1.048	755	290	459	135	328	89	12.930	6.369	002
3.190	1.776	1.614	712	612	311	560	159	405	113	5.364	2.647	003
854	477	267	140	83	50	138	30	84	17	1.259	647	004
4.163	2.312	1.657	775	601	309	551	153	414	100	6.371	3.240	005
4.338	2.212	1.104	465	400	139	160	51	119	34	5.602	2.728	006
18.175	9.254	5.274	2.240	1.431	520	1.383	529	905	337	24.832	12.023	007
1.055	585	571	276	315	157	313	97	245	76	1.939	958	008
3.224	1.787	1.136	542	397	210	439	91	321	66	4.799	2.420	009
1.187	622	526	240	237	110	155	72	107	52	1.868	934	010
810	383	181	74	74	24	45	14	27	9	1.036	471	011
1.399	782	620	304	260	132	303	89	217	68	2.322	1.175	012
6.806	3.580	1.969	854	719	304	451	163	327	126	9.226	4.597	013
27.931	14.308	6.817	3.132	1.646	684	1.818	544	1.210	351	36.566	17.984	014
724	385	434	196	297	139	106	41	86	30	1.264	622	015
2.684	1.427	874	431	266	141	564	178	355	117	4.122	2.036	016
3.425	1.888	1.547	772	633	342	741	232	505	166	5.713	2.892	017
1.426	774	684	324	251	116	217	73	171	53	2.327	1.171	018
1.627	891	905	434	399	218	381	120	299	86	2.913	1.445	019
703	382	276	108	115	41	52	16	33	12	1.031	506	020
3.812	1.985	1.539	758	508	256	598	202	387	128	5.949	2.945	021
6.775	3.721	2.218	1.071	692	355	1.145	298	750	187	10.138	5.090	022
413	228	270	123	154	72	53	15	48	13	736	366	023
607	364	333	175	143	74	129	31	90	21	1.069	570	024
9.947	5.370	3.313	1.558	972	479	837	276	539	158	14.097	7.204	025
998	524	319	148	154	68	175	63	128	50	1.492	735	026
929	519	512	285	179	111	366	115	216	71	1.807	919	027
2.608	1.416	1.040	471	427	194	294	89	210	62	3.942	1.976	028
1.125	641	556	287	155	91	328	73	222	55	2.009	1.001	029
1.211	692	934	463	488	284	315	58	240	35	2.460	1.213	030
4.415	2.365	1.516	680	621	282	391	95	296	62	6.322	3.140	031
1.058	558	413	167	157	64	101	35	70	26	1.572	760	032
557	313	272	143	90	42	84	22	62	18	913	478	033
7.450	3.867	1.912	814	630	232	501	172	315	99	9.863	4.853	034
1.981	1.093	861	369	428	193	364	105	291	76	3.206	1.567	035
651	340	232	111	113	50	51	15	27	7	934	466	036
35.833	18.031	7.651	3.560	2.124	871	2.524	1.096	1.555	672	46.008	22.687	037
1.219	669	497	244	167	86	276	98	189	62	1.992	1.011	038
3.213	1.722	845	384	317	126	241	81	181	56	4.299	2.187	039
1.831	1.000	731	347	319	172	303	78	241	61	2.865	1.425	040
1.414	790	612	269	246	111	116	49	80	30	2.142	1.108	041
953	542	398	199	181	97	228	62	161	38	1.579	803	042
1.970	1.082	1.111	546	453	246	488	147	317	90	3.569	1.775	043
478	238	126	54	56	16	27	17	21	12	631	309	044
607	340	268	117	154	70	98	25	77	22	973	482	045
1.974	1.078	562	265	230	114	261	71	182	47	2.797	1.414	046
1.372	707	469	207	137	56	172	78	119	57	2.013	992	047
613	317	403	187	215	91	56	18	44	14	1.072	522	048
538	266	47	25	3	1	20	5	18	4	605	296	049
20.969	10.776	5.336	2.405	1.357	547	1.694	528	1.097	344	27.999	13.709	050
997	523	502	223	281	139	178	68	140	49	1.677	814	051
6.635	3.486	1.725	774	611	273	458	150	337	106	8.818	4.410	052
501	269	74	31	27	7	12	8	8	6	587	308	053

segue TAV. 5 — Popolazione residente in età da 6 anni in poi

Codice dei Comuni	COMUNI	FORNITI DI TIPOLO DI STUDIO							
		LAUREA		DIPLOMA		LICENZA MEDIA INFERIORE		LICENZA ELEMENTARE	
		MF	M	MF	M	MF	M	MF	M
054	FUTANI	13	9	93	44	331	186	588	321
055	GIFFONI SEI CASALI	19	12	145	73	757	436	1.325	680
056	GIFFONI VALLE PIANA	28	24	98	62	2.070	1.150	3.103	1.562
057	GIOI	43	26	189	84	347	209	656	352
058	GIUNGANO	9	6	73	42	180	117	350	194
059	ISPANI	21	16	83	35	249	140	314	156
060	LAUREANA CILENTO	17	11	72	37	195	105	358	195
061	LAURINO	38	25	184	84	515	290	780	408
062	LAURITO	16	8	68	26	266	158	377	188
063	LAVIANO	11	8	60	24	320	190	563	341
064	LUSTRA	13	8	54	31	260	143	345	204
065	MAGLIANO VETERE	14	9	107	60	204	108	413	211
066	MAIORI	132	75	558	282	1.222	667	2.109	1.049
067	MERCATO SAN SEVERINO	290	170	1.398	744	3.553	2.171	6.534	3.130
068	MINORI	58	37	333	171	690	376	1.101	542
069	MOIO DELLA CIVITELLA	50	37	257	125	287	168	423	210
070	MONTANO ANTILIA	28	14	156	77	479	271	751	401
071	MONTECORICE	31	25	170	101	473	281	789	415
072	MONTECORVINO PUGLIANO	15	12	190	95	666	386	1.148	598
073	MONTECORVINO ROVELLA	283	165	1.411	703	3.873	2.192	6.214	3.114
074	MONTEFORTE CILENTO	6	5	47	18	120	68	194	116
075	MONTE SAN GIACOMO	19	11	80	34	363	198	550	282
076	MONTESANO SULLA MARCELLANA	74	49	380	194	1.462	849	2.097	1.104
077	MORIGERATI	6	5	56	25	161	90	273	156
078	NOCERA INFERIORE	1.238	730	4.244	2.242	11.129	6.379	15.296	6.964
079	NOCERA SUPERIORE	192	123	954	514	3.923	2.317	6.202	2.964
080	NOVI VELIA	28	18	117	65	398	212	488	270
081	OGLIASTRO CILENTO	44	24	186	97	422	253	639	334
082	OLEVANO SUL TUSCIANO	67	48	403	217	1.082	636	1.943	957
083	OLIVETO CITRA	18	13	41	24	664	382	1.005	568
084	OMIGNANO	14	10	88	42	248	140	492	253
085	ORRIA	25	15	129	64	266	163	527	278
086	OTTATI	17	14	91	47	250	145	402	202
087	PADULA	118	67	344	181	1.224	710	1.825	911
088	PAGANI	539	316	2.165	1.158	6.223	3.644	11.155	5.160
089	PALOMONTE	16	9	93	50	941	554	1.057	590
090	PELLEZZANO	223	129	723	347	1.358	803	2.424	1.136
091	PERDIFUMO	35	25	85	47	381	230	588	306
092	PERITO	12	7	74	43	226	130	369	215
093	PERTOSA	18	14	71	44	196	128	355	167
094	PETINA	7	4	62	31	272	162	417	218
095	PIAGGINE	49	34	212	109	446	266	701	354
096	PISCIOTTA	77	56	260	137	638	355	1.432	712
097	POLLA	133	84	413	219	1.042	593	1.825	860
098	POLLICA	67	42	278	155	510	279	1.062	545
099	PONTECAGNANO FAIANO	246	137	1.424	701	4.243	2.418	6.976	3.539
100	POSITANO	78	53	352	173	816	435	1.174	607
101	POSTIGLIONE	26	17	132	61	510	297	703	394
102	PRAIANO	29	18	130	65	328	181	785	382
103	PRIGNANO CILENTO	11	7	46	14	210	131	261	141
104	RAVELLO	47	30	202	107	465	239	795	395
105	RICIGLIANO	17	13	70	32	288	150	416	247
106	ROCCADASPIDE	101	62	373	189	1.444	803	2.363	1.273

per sesso e grado di istruzione

TOTALE		ALFABETI PRIVI DI TITOLO DI STUDIO				ANALFABETI				TOTALE		Codice dei Comuni
		TOTALE		di cui in età da 55 anni in poi		TOTALE		di cui in età da 55 anni in poi				
MF	M	MF	M	MF	M	MF	M	MF	M	MF	M	
1.025	560	408	176	194	86	112	39	91	29	1.545	775	054
2.246	1.201	823	353	383	177	212	60	149	33	3.281	1.614	055
5.299	2.798	2.168	1.001	677	328	775	259	469	128	8.242	4.058	056
1.235	671	423	185	194	79	138	36	100	20	1.796	892	057
612	359	316	130	116	59	98	18	69	13	1.026	507	058
667	347	199	78	106	35	61	15	44	9	927	440	059
642	348	312	115	194	80	68	25	48	17	1.022	488	060
1.517	807	572	284	265	143	240	67	179	49	2.329	1.158	061
727	380	238	99	112	43	103	28	75	19	1.068	507	062
954	563	361	181	111	63	188	53	116	28	1.503	797	063
672	386	360	160	170	82	130	36	98	32	1.162	582	064
738	388	266	122	124	63	118	25	85	16	1.122	535	065
4.021	2.073	1.231	551	397	170	353	123	215	76	5.605	2.747	066
11.775	6.215	3.608	1.471	1.138	398	998	327	659	201	16.381	8.013	067
2.182	1.126	598	271	236	111	142	54	102	42	2.922	1.451	068
1.017	540	491	220	276	116	153	36	118	25	1.661	796	069
1.414	763	829	411	347	176	277	94	189	62	2.520	1.268	070
1.463	822	578	251	259	103	149	34	115	23	2.190	1.107	071
2.019	1.091	782	370	259	130	285	81	201	51	3.086	1.542	072
11.781	6.174	3.967	1.928	1.128	555	1.225	371	767	220	16.973	8.473	073
367	207	202	100	97	51	74	20	57	12	643	327	074
1.012	525	737	359	250	122	237	103	156	64	1.986	987	075
4.013	2.196	1.803	874	627	322	887	294	619	212	6.703	3.364	076
496	276	224	104	96	47	98	18	80	14	818	398	077
31.907	16.315	7.426	3.195	1.936	734	3.371	1.263	2.039	711	42.704	20.773	078
11.271	5.918	3.327	1.468	818	334	1.242	507	769	296	15.840	7.893	079
1.031	565	315	161	104	54	187	55	122	34	1.533	781	080
1.291	708	536	261	308	161	174	46	128	34	2.001	1.015	081
3.495	1.858	1.168	534	325	144	548	221	365	140	5.211	2.613	082
1.728	987	818	412	302	163	649	205	448	140	3.195	1.604	083
842	445	358	179	121	61	161	50	107	28	1.361	674	084
947	520	358	180	170	94	193	47	155	36	1.498	747	085
760	408	325	155	198	91	74	32	63	26	1.159	595	086
3.511	1.869	1.319	594	472	223	466	191	322	124	5.296	2.654	087
20.082	10.278	6.378	2.807	1.519	577	2.304	817	1.471	519	28.764	13.902	088
2.107	1.203	791	447	273	193	568	127	378	86	3.466	1.777	089
4.728	2.415	1.101	479	292	117	268	93	188	61	6.097	2.987	090
1.089	608	445	202	271	129	105	29	86	21	1.639	839	091
681	395	353	169	180	92	157	40	119	27	1.191	604	092
640	353	165	70	83	33	44	20	33	13	849	443	093
758	415	402	188	155	71	140	41	84	25	1.300	644	094
1.408	763	606	261	365	168	185	63	143	47	2.199	1.087	095
2.407	1.260	760	316	394	152	188	57	136	35	3.355	1.633	096
3.413	1.756	1.084	463	417	161	440	177	324	137	4.937	2.396	097
1.917	1.021	752	314	392	156	164	49	127	34	2.833	1.384	098
12.889	6.795	3.793	1.747	1.068	463	1.127	367	809	264	17.809	8.909	099
2.420	1.268	692	310	238	100	66	22	44	15	3.178	1.600	100
1.371	769	646	336	243	148	385	111	286	81	2.402	1.216	101
1.272	646	320	137	142	52	36	13	24	7	1.628	796	102
528	293	277	123	179	82	74	13	51	10	879	429	103
1.509	771	503	238	213	91	118	35	79	26	2.130	1.044	104
791	442	401	185	163	82	160	36	117	24	1.352	663	105
4.281	2.327	2.040	1.002	874	480	838	270	628	207	7.159	3.599	106

segue TAV. 5 — Popolazione residente in età da 6 anni in poi

Codice dei Comuni	COMUNI	FORNITI DI TITOLO DI STUDIO							
		LAUREA		DIPLOMA		LICENZA MEDIA INFERIORE		LICENZA ELEMENTARE	
		MF	M	MF	M	MF	M	MF	M
107	ROCCAGLIORIOSA	14	11	79	40	454	246	597	304
108	ROCCAPIEMONTE	145	91	806	414	1.651	959	2.520	1.141
109	ROFRANO	16	15	119	47	559	323	531	312
110	ROMAGNANO AL MONTE	3	3	39	22	68	32	181	103
111	ROSCIGNO	17	11	90	46	206	134	338	177
112	RUTINO	15	11	72	34	218	133	290	148
113	SACCO	14	8	87	37	191	103	313	184
114	SALA CONSILINA	219	127	1.001	506	2.662	1.541	3.862	1.913
115	SALENTO	35	27	203	103	425	246	712	368
116	SALERNO	9.785	5.705	27.232	13.466	36.417	19.731	49.152	21.629
117	SALVITELLE	6	3	64	32	141	82	350	182
118	SAN CIPRIANO PICENTINO	51	27	283	149	804	462	1.551	777
119	SAN GIOVANNI A PIRO	49	29	230	120	776	405	1.420	775
120	SAN GREGORIO MAGNO	33	24	210	106	719	423	1.392	753
121	SAN MANGO PIEMONTE	19	14	88	42	265	156	477	217
122	SAN MARZANO SUL SARNO	96	58	323	171	1.946	1.176	2.753	1.353
123	SAN MAURO CILENTO	23	15	91	47	174	79	470	236
124	SAN MAURO LA BRUCA	9	9	33	12	215	117	354	186
125	SAN PIETRO AL TANAGRO	24	20	64	35	351	190	557	280
126	SAN RUFO	6	3	80	37	314	208	540	300
127	SANTA MARINA	35	22	161	84	574	335	1.223	666
128	SANT'ANGELO A FASANELLA	36	24	106	56	189	102	266	137
129	SANT'ARSENIO	221	130	45	23	721	384	1.285	625
130	SANT'EGIDIO DEL MONTE ALBINO	76	46	380	199	1.467	881	2.593	1.224
131	SANTOMENNA	11	8	29	11	182	97	333	190
132	SAN VALENTINO TORIO	70	31	379	188	1.620	986	2.220	1.095
133	SANZA	31	20	96	48	524	283	974	540
134	SAPRI	221	120	960	454	1.747	944	2.465	1.175
135	SARNO	385	234	1.577	876	6.661	4.031	8.839	4.290
136	SASSANO	53	30	217	128	981	566	1.978	1.009
137	SCAFATI	559	327	2.812	1.482	7.431	4.448	11.924	5.382
138	SCALA	15	8	70	31	305	179	439	237
139	SERRAMEZZANA	3	2	38	18	87	53	177	94
140	SERRE	41	26	321	183	716	423	1.174	643
141	SESSA CILENTO	24	13	135	76	323	180	527	265
142	SIANO	147	90	575	316	1.736	1.065	2.389	1.149
143	SICIGNANO DEGLI ALBURNI	65	43	254	127	702	404	1.365	691
144	STELLA CILENTO	11	8	86	41	130	81	397	225
145	STIO	18	11	91	45	209	129	362	193
146	TEGGIANO	164	98	475	212	1.341	827	2.378	1.221
147	TORCHIARA	21	14	109	57	285	162	362	179
148	TORRACA	11	6	46	20	207	106	375	195
149	TORRE ORSAIA	54	34	206	100	560	308	808	444
150	TORTORELLA	8	6	57	23	105	59	224	125
151	TRAMONTI	42	31	149	66	846	473	1.217	659
152	TRENTINARA	4	3	81	42	367	184	631	329
153	VALLE DELL'ANGELO	15	10	57	26	119	71	176	96
154	VALLO DELLA LUCANIA	341	210	978	459	1.794	1.005	2.247	1.113
155	VALVA	12	12	114	62	396	234	511	309
156	VIBONATI	79	48	263	137	637	368	1.039	523
157	VIETRI SUL MARE	243	158	1.025	524	2.108	1.169	3.507	1.646
	TOTALE PROVINCIA	24.720	14.631	91.651	46.690	215.088	122.343	331.808	161.210

per sesso e grado di istruzione

TOTALE		ALFABETI PRIVI DI TITOLO DI STUDIO				ANALFABETI				TOTALE		Codice dei Comuni
		TOTALE		di cui in età da 55 anni in poi		TOTALE		di cui in età da 55 anni in poi				
MF	M	MF	M	MF	M	MF	M	MF	M	MF	M	
1.144	601	555	259	241	112	201	65	155	44	1.900	925	107
5.122	2.605	1.418	602	434	149	439	200	223	80	6.979	3.407	108
1.225	697	690	379	270	154	304	77	215	54	2.219	1.153	109
291	160	98	49	56	29	58	7	43	5	447	216	110
651	368	385	172	210	97	105	45	92	38	1.141	585	111
595	326	255	116	123	50	111	39	84	31	961	481	112
605	332	350	154	205	88	35	11	30	9	990	497	113
7.744	4.087	2.318	1.096	703	346	973	335	688	235	11.035	5.518	114
1.375	744	322	162	126	54	168	50	125	35	1.865	956	115
122.586	60.531	19.431	8.436	4.841	1.571	3.617	1.063	2.458	706	145.634	70.030	116
561	299	219	103	111	53	121	26	94	21	901	428	117
2.689	1.415	847	412	289	148	299	78	214	54	3.835	1.905	118
2.475	1.329	887	454	266	127	342	122	220	80	3.704	1.905	119
2.354	1.306	1.365	685	470	268	568	157	376	100	4.287	2.148	120
849	429	258	122	99	45	87	29	71	24	1.194	580	121
5.118	2.758	2.102	1.010	516	263	791	234	498	143	8.011	4.002	122
758	377	274	119	145	60	46	14	39	10	1.078	510	123
611	324	254	117	111	53	77	22	59	17	942	463	124
996	525	356	161	185	87	120	40	97	33	1.472	726	125
940	548	537	269	229	116	244	71	183	52	1.721	888	126
1.993	1.107	612	299	164	83	327	98	221	62	2.932	1.504	127
597	319	408	179	264	116	80	19	60	12	1.085	517	128
2.272	1.162	616	299	344	154	157	67	119	52	3.045	1.528	129
4.516	2.350	1.614	734	392	178	536	219	341	138	6.666	3.303	130
555	306	287	146	132	68	69	18	50	11	911	470	131
4.289	2.300	1.762	780	457	197	710	242	424	137	6.761	3.322	132
1.625	891	925	463	308	160	356	123	262	86	2.906	1.477	133
5.393	2.693	1.050	449	300	89	256	84	173	51	6.699	3.226	134
17.462	9.431	6.427	2.784	1.726	774	3.428	987	2.030	616	27.317	13.202	135
3.229	1.733	1.263	608	462	243	605	191	452	134	5.097	2.532	136
22.726	11.639	6.119	2.747	1.463	599	1.143	420	767	284	29.988	14.806	137
829	455	368	162	141	56	100	47	70	30	1.297	664	138
305	167	95	36	41	13	34	7	25	4	434	210	139
2.252	1.275	775	372	282	147	367	87	258	64	3.394	1.734	140
1.009	534	391	159	190	80	177	58	125	40	1.577	751	141
4.847	2.620	1.500	650	544	231	617	189	411	123	6.964	3.459	142
2.386	1.265	801	369	331	167	390	117	288	91	3.577	1.751	143
624	355	249	105	133	62	86	26	74	20	959	486	144
680	378	278	126	147	65	119	24	93	17	1.077	528	145
4.358	2.358	2.337	1.048	1.037	484	756	285	586	208	7.451	3.691	146
777	412	266	109	132	47	55	13	46	12	1.098	534	147
639	327	281	138	111	55	125	41	89	29	1.045	506	148
1.628	886	538	231	192	80	249	81	191	62	2.415	1.198	149
394	213	301	138	126	53	27	7	21	4	722	358	150
2.254	1.229	1.040	476	432	213	568	200	388	147	3.862	1.905	151
1.083	558	237	115	105	50	90	19	77	15	1.410	692	152
367	203	158	74	90	44	52	14	39	11	577	291	153
5.360	2.787	1.374	617	476	208	521	142	391	106	7.255	3.546	154
1.033	617	357	194	144	87	299	59	201	40	1.689	870	155
2.018	1.076	493	203	175	64	215	83	146	53	2.726	1.362	156
6.883	3.497	1.877	785	727	250	421	152	288	100	9.181	4.434	157
663.267	344.874	193.827	88.052	63.715	28.170	65.116	21.115	44.067	13.814	922.210	454.041	

TAV. 6 - Popolazione residente che frequenta corsi regolari di studio

Codice dei Comuni	COMUNI	CORSO REGOLARE DI STUDI							
		6 - 13		14 - 18		19 e più		TOTALE	
		MF	M	MF	M	MF	M	MF	M
001	ACERNO	382	207	188	99	66	32	636	338
002	AGROPOLI	2.142	1.082	919	471	604	315	3.665	1.868
003	ALBANELLA	769	361	228	115	134	71	1.131	547
004	ALFANO	198	104	54	27	16	9	268	140
005	ALTAVILLA SILENTINA	902	502	307	161	217	128	1.426	791
006	AMALFI	784	414	301	149	188	98	1.273	661
007	ANGRI	4.540	2.316	1.343	698	742	395	6.625	3.409
008	AQUARA	170	88	91	39	67	34	328	161
009	ASCEA	755	410	264	146	126	73	1.145	629
010	ATENA LUCANA	244	125	104	54	37	27	385	206
011	ATRANI	122	63	57	27	46	28	225	118
012	AULETTA	330	173	91	53	37	17	458	243
013	BARONISSI	1.469	753	481	239	214	110	2.164	1.102
014	BATTIPAGLIA	6.249	3.201	2.329	1.195	1.291	718	9.869	5.114
015	BELLOSGUARDO	110	55	72	28	58	28	240	111
016	BRACIGLIANO	691	358	196	101	113	53	1.000	512
017	BUCCINO	649	347	227	106	158	85	1.034	538
018	BUONABITACOLO	379	206	98	57	68	37	545	300
019	CAGGIANO	377	186	106	73	62	38	545	297
020	CALVANICO	139	65	33	20	30	15	202	100
021	CAMEROTA	1.016	526	268	158	141	77	1.425	761
022	CAMPAGNA	1.545	799	413	204	297	179	2.255	1.182
023	CAMPORA	62	32	40	9	25	14	127	55
024	CANNALONGA	148	84	43	25	30	17	221	126
025	CAPACCIO	2.303	1.198	793	436	431	247	3.527	1.881
026	CASALBUONO	182	89	60	34	30	16	272	139
027	CASALETTO SPARTANO	244	121	40	27	12	6	296	154
028	CASAL VELINO	582	317	231	138	95	59	908	514
029	CASELLE IN PITTARI	308	151	74	40	23	16	405	207
030	CASTELCIVITA	234	111	104	54	75	44	413	209
031	CASTELLABATE	921	470	329	166	168	93	1.418	729
032	CASTELNUOVO CILENTO	264	124	83	48	22	11	369	183
033	CASTELNUOVO DI CONZA	133	70	30	15	11	6	174	91
034	CASTEL SAN GIORGIO	1.542	804	552	295	294	169	2.388	1.268
035	CASTEL SAN LORENZO	356	178	178	97	147	73	681	348
036	CASTIGLIONE DEL GENOVESI	124	70	33	14	28	13	185	97
037	CAVA DE' TIRRENI	7.448	3.761	2.621	1.329	1.459	852	11.528	5.942
038	CELLE DI BULGHERIA	304	162	99	59	32	15	435	236
039	CENTOLA	624	336	195	86	122	73	941	495
040	CERASO	376	188	135	63	71	42	582	293
041	CETARA	341	180	105	79	52	35	498	294
042	CICERALE	191	107	63	26	28	19	282	152
043	COLLIANO	489	256	121	58	51	31	661	345
044	CONCA DEI MARINI	82	47	24	11	21	13	127	71
045	CONTRONE	90	45	48	30	38	25	176	100
046	CONTURSI TERME	412	222	173	87	63	31	648	340
047	CORBARA	333	159	71	42	58	29	462	230
048	CORLETO MONFORTE	124	60	51	22	39	18	214	100
049	CUCCARO VETERE	70	37	36	19	19	11	125	67
050	EBOLI	4.633	2.397	1.673	873	1.029	544	7.335	3.814
051	FELITTO	187	88	99	41	46	21	332	150
052	FISCIANO	1.354	702	389	192	205	118	1.948	1.012
053	FURORE	86	40	33	23	20	13	139	76

e/o corsi di formazione professionale, per sesso e classe di età

		CORSO DI FORMAZIONE PROFESSIONALE										Codice dei Comuni
di cui occupati		14 - 16		17 - 19		20 e più		TOTALE		di cui occupati		
MF	M	MF	M	MF	M	MF	M	MF	M	MF	M	
1	1	26	13	4	1	5	3	35	17	2	2	001
53	35	11	6	12	6	41	21	64	33	27	18	002
7	3	6	6	6	4	12	6	24	16	7	6	003
—	—	12	9	1	1	3	2	16	12	1	1	004
29	21	15	11	8	4	18	14	41	29	13	11	005
24	14	4	3	6	4	13	8	23	15	8	6	006
96	73	71	56	35	16	106	57	212	129	73	49	007
6	4	5	3	1	—	1	1	7	4	1	1	008
10	8	6	2	6	5	6	3	18	10	3	2	009
3	3	7	6	1	—	8	2	16	8	4	1	010
6	5	1	1	3	2	—	—	4	3	—	—	011
4	2	3	2	4	2	3	—	10	4	3	2	012
39	24	13	9	6	2	17	11	36	22	13	10	013
179	136	141	79	108	61	156	83	405	223	84	63	014
1	1	—	—	—	—	1	1	1	1	1	1	015
9	6	7	4	4	—	9	5	20	9	7	4	016
11	9	15	11	16	8	9	7	40	26	4	3	017
21	10	3	2	3	1	2	1	8	4	—	—	018
5	4	23	18	3	1	5	2	31	21	6	3	019
4	3	—	—	1	—	5	3	6	3	2	1	020
4	2	33	28	12	11	13	7	58	46	6	5	021
48	35	15	6	8	5	22	12	45	23	10	9	022
1	1	—	—	2	2	2	1	4	3	—	—	023
3	2	3	3	4	3	6	2	13	8	4	2	024
60	45	39	25	22	13	30	18	91	56	14	12	025
3	3	2	2	1	1	1	1	4	4	1	1	026
6	4	4	3	3	2	4	1	11	6	4	3	027
10	4	3	3	5	3	6	2	14	8	6	2	028
3	2	8	—	6	2	3	1	17	3	2	—	029
4	2	8	6	3	1	3	2	14	9	—	—	030
20	10	9	5	9	3	10	7	28	15	9	7	031
2	1	4	4	2	2	2	1	8	7	2	2	032
2	2	3	2	2	1	1	1	6	4	2	2	033
29	21	18	15	12	5	34	22	64	42	22	19	034
16	9	5	5	3	2	10	6	18	13	4	4	035
3	2	2	2	—	—	1	1	3	3	—	—	036
215	154	133	68	113	49	171	89	417	206	108	70	037
2	2	3	2	1	1	1	1	5	4	1	1	038
10	9	10	8	10	4	10	5	30	17	1	1	039
6	3	4	3	6	6	5	2	15	11	6	3	040
4	3	10	9	1	1	7	7	18	17	2	2	041
3	3	—	—	—	—	1	1	1	1	1	1	042
8	4	3	—	4	1	10	3	17	4	6	2	043
6	6	1	—	1	1	—	—	2	1	—	—	044
1	1	5	3	4	2	1	1	10	6	—	—	045
11	8	2	1	3	2	7	3	12	6	5	3	046
9	4	2	2	1	—	13	9	16	11	10	7	047
3	2	4	4	5	1	1	—	10	5	—	—	048
—	—	2	2	—	—	—	—	2	2	—	—	049
92	62	53	32	60	25	168	90	281	147	82	57	050
1	—	—	—	—	—	1	1	1	1	—	—	051
36	29	26	17	11	4	28	16	65	37	18	16	052
10	7	—	—	1	—	1	1	2	1	1	1	053

segue TAV. 6 — Popolazione residente che frequenta corsi regolari di studio

Codice dei Comuni	COMUNI	CORSO REGOLARE DI STUDI							
		6 - 13		14 - 18		19 e più		TOTALE	
		MF	M	MF	M	MF	M	MF	M
054	FUTANI	186	93	90	48	46	26	322	167
055	GIFFONI SEI CASALI	438	216	147	77	90	47	675	340
056	GIFFONI VALLE PIANA	1.387	691	326	156	161	92	1.874	939
057	GIOI	206	108	108	53	82	48	396	209
058	GIUNGANO	172	79	47	31	17	7	236	117
059	ISPANI	125	68	54	22	23	11	202	101
060	LAUREANA CILENTO	96	43	42	21	38	20	176	84
061	LAURINO	284	150	115	53	52	30	451	233
062	LAURITO	153	70	51	23	28	18	232	111
063	LAVIANO	201	97	38	19	22	6	261	122
064	LUSTRA	157	72	39	23	22	18	218	113
065	MAGLIANO VETERE	138	58	80	36	29	17	247	111
066	MAIORI	863	436	327	148	170	91	1.360	675
067	MERCATO SAN SEVERINO	2.757	1.356	810	460	415	232	3.982	2.048
068	MINORI	438	227	186	86	72	40	696	353
069	MOIO DELLA CIVITELLA	185	96	94	52	112	61	391	209
070	MONTANO ANTILIA	340	172	110	49	51	30	501	251
071	MONTECORICE	341	181	132	75	68	43	541	299
072	MONTECORVINO PUGLIANO	474	234	145	83	58	27	677	344
073	MONTECORVINO ROVELLA	2.789	1.503	768	380	385	201	3.942	2.084
074	MONTEFORTE CILENTO	80	45	42	19	17	8	139	72
075	MONTE SAN GIACOMO	297	158	96	44	30	12	423	214
076	MONTESANO SULLA MARCELLANA	963	512	257	147	132	79	1.352	738
077	MORIGERATI	114	49	36	26	18	9	168	84
078	NOCERA INFERIORE	6.964	3.559	2.646	1.329	1.587	895	11.197	5.783
079	NOCERA SUPERIORE	2.757	1.435	758	408	396	223	3.911	2.066
080	NOVI VELIA	204	105	73	35	43	28	320	168
081	OGLIASTRO CILENTO	226	127	107	56	60	34	393	217
082	OLEVANO SUL TUSCIANO	919	474	236	127	120	59	1.275	660
083	OLIVETO CITRA	393	209	100	64	47	27	540	300
084	OMIGNANO	233	114	69	41	26	12	328	167
085	ORRIA	160	78	95	46	64	33	319	157
086	OTTATI	115	65	75	36	35	17	225	118
087	PADULA	794	401	234	128	145	77	1.173	606
088	PAGANI	5.330	2.681	1.336	693	837	462	7.503	3.836
089	PALOMONTE	466	242	115	68	50	34	631	344
090	PELLEZZANO	1.029	507	326	177	161	84	1.516	768
091	PERDIFUMO	191	107	74	40	65	42	330	189
092	PERITO	147	79	45	24	44	28	236	131
093	PERTOSA	100	51	40	31	29	18	169	100
094	PETINA	192	98	55	36	33	17	280	151
095	PIAGGINE	247	112	139	67	76	47	462	226
096	PISCIOTTA	419	224	158	73	86	51	663	348
097	POLLA	722	375	253	142	117	63	1.092	580
098	POLLICA	351	186	157	76	89	43	597	305
099	PONTECAGNANO FAIANO	2.938	1.581	934	451	408	236	4.280	2.268
100	POSITANO	492	242	171	87	66	39	729	368
101	POSTIGLIONE	303	156	105	51	63	28	471	235
102	PRAIANO	222	117	74	39	34	22	330	178
103	PRIGNANO CILENTO	80	42	32	17	16	6	128	65
104	RAVELLO	306	176	134	67	76	42	516	285
105	RICIGLIANO	139	79	41	14	29	11	209	104
106	ROCCADASPIDE	925	490	277	166	194	107	1.396	763

e/o corsi di formazione professionale, per sesso e classe di età

		CORSO DI FORMAZIONE PROFESSIONALE										Codice dei Comuni
di cui occupati		14 - 16		17 - 19		20 e più		TOTALE		di cui occupati		
MF	M	MF	M	MF	M	MF	M	MF	M	MF	M	
2	1	2	1	7	4	5	4	14	9	3	3	054
11	7	17	12	12	6	11	4	40	22	7	5	055
17	11	16	10	12	4	12	6	40	20	8	7	056
7	6	1	1	—	—	10	7	11	8	5	4	057
2	2	2	2	1	1	3	3	6	6	3	3	058
3	2	5	2	4	1	8	3	17	6	3	2	059
2	1	2	1	—	—	1	1	3	2	1	—	060
5	4	4	2	2	—	—	—	6	2	2	—	061
1	1	4	2	3	3	4	2	11	7	2	2	062
4	2	6	4	3	1	2	1	11	6	1	1	063
10	8	2	2	1	1	4	2	7	5	4	2	064
2	1	3	3	4	3	3	3	10	9	2	2	065
26	18	20	9	15	4	11	3	46	16	8	4	066
39	27	24	16	35	18	47	22	106	56	28	20	067
4	3	10	5	7	4	7	4	24	13	3	3	068
9	6	1	1	2	2	14	7	17	10	9	6	069
7	6	4	1	4	3	4	2	12	6	4	3	070
1	1	6	5	4	3	11	7	21	15	9	7	071
5	2	5	5	7	2	5	5	17	12	4	4	072
57	38	37	17	21	10	57	30	115	57	38	27	073
1	—	1	1	1	1	3	1	5	3	3	1	074
—	—	4	4	3	3	1	1	8	8	1	1	075
15	13	22	21	8	3	14	6	44	30	8	3	076
1	1	10	7	2	2	4	2	16	11	1	1	077
203	137	66	36	71	33	249	139	386	208	130	89	078
55	34	18	12	18	7	62	38	98	57	39	26	079
1	1	7	5	5	2	5	3	17	10	3	2	080
5	4	3	3	2	1	4	1	9	5	1	—	081
10	6	21	8	16	7	12	6	49	21	6	3	082
5	4	5	4	5	4	16	11	26	19	13	9	083
1	1	5	5	2	2	3	2	10	9	2	2	084
3	2	2	2	2	1	3	3	7	6	2	2	085
—	—	—	—	4	3	3	2	7	5	1	1	086
9	7	18	11	4	2	16	11	38	24	6	6	087
89	57	27	17	27	16	81	45	135	78	47	34	088
6	6	11	9	7	6	10	5	28	20	12	10	089
30	21	16	5	7	3	22	8	45	16	12	6	090
5	4	4	3	—	—	7	5	11	8	4	3	091
3	3	1	1	3	3	3	2	7	6	—	—	092
1	1	4	3	1	1	7	3	12	7	5	3	093
2	2	2	1	1	1	4	1	7	3	3	1	094
2	1	1	1	4	4	1	1	6	6	—	—	095
6	4	6	3	6	3	10	7	22	13	6	6	096
13	12	8	7	5	1	35	16	48	24	18	14	097
3	2	4	4	4	4	9	7	17	15	7	6	098
49	36	40	23	24	8	53	30	117	61	33	24	099
8	8	16	12	12	4	9	4	37	20	8	5	100
3	2	6	4	4	2	7	5	17	11	2	1	101
4	4	1	—	1	—	1	1	3	1	—	—	102
1	—	2	2	1	—	2	2	5	4	2	2	103
5	3	12	8	7	4	7	3	26	15	3	—	104
2	2	2	1	3	2	4	4	9	7	5	5	105
15	12	9	7	9	5	22	12	40	24	19	12	106

segue TAV. 6 — Popolazione residente che frequenta corsi regolari di studio

Codice dei Comuni	COMUNI	CORSO REGOLARE DI STUDI							
		6 - 13		14 - 18		19 e più		TOTALE	
		MF	M	MF	M	MF	M	MF	M
107	ROCCAGLIORIOSA	273	142	102	57	31	14	406	213
108	ROCCAPIEMONTE	1.106	554	411	225	249	141	1.766	920
109	ROFRANO	321	176	74	39	43	22	438	237
110	ROMAGNANO AL MONTE	43	27	13	9	16	10	72	46
111	ROSCIGNO	131	62	74	51	29	16	234	129
112	RUTINO	117	65	64	38	23	12	204	115
113	SACCO	100	55	56	24	39	20	195	99
114	SALA CONSILINA	1.787	955	571	315	311	164	2.669	1.434
115	SALENTO	256	148	112	45	81	50	449	243
116	SALERNO	21.144	10.889	11.458	5.828	8.828	4.773	41.430	21.490
117	SALVITELLE	86	45	32	21	21	10	139	76
118	SAN CIPRIANO PICENTINO	583	307	149	85	83	45	815	437
119	SAN GIOVANNI A PIRO	611	323	166	87	78	44	855	454
120	SAN GREGORIO MAGNO	539	269	147	83	93	63	779	415
121	SAN MANGO PIEMONTE	172	80	52	28	31	18	255	126
122	SAN MARZANO SUL SARNO	1.581	852	195	98	132	72	1.908	1.022
123	SAN MAURO CILENTO	148	68	64	27	37	17	249	112
124	SAN MAURO LA BRUCA	146	72	44	19	21	11	211	102
125	SAN PIETRO AL TANAGRO	167	89	81	44	45	28	293	161
126	SAN RUFO	240	133	63	45	25	12	328	190
127	SANTA MARINA	485	244	143	72	46	29	674	345
128	SANT'ANGELO A FASANELLA	95	53	67	27	63	32	225	112
129	SANT'ARSENIO	346	210	192	101	78	43	616	354
130	SANT'EGIDIO DEL MONTE ALBINO	1.298	656	259	165	126	78	1.683	899
131	SANTOMENNA	131	69	34	23	15	5	180	97
132	SAN VALENTINO TORIO	1.221	612	222	106	113	50	1.556	768
133	SANZA	485	255	100	52	35	22	620	329
134	SAPRI	1.078	539	496	238	312	158	1.886	935
135	SARNO	4.570	2.312	1.263	708	628	368	6.461	3.388
136	SASSANO	678	341	184	102	106	75	968	518
137	SCAFATI	5.541	2.830	1.579	882	780	447	7.900	4.159
138	SCALA	188	113	37	22	21	10	246	145
139	SERRAMEZZANA	71	39	23	13	14	8	108	60
140	SERRE	470	247	157	85	110	61	737	393
141	SESSA CILENTO	194	93	75	35	45	27	314	155
142	SIANO	1.146	582	408	196	268	156	1.822	934
143	SICIGNANO DEGLI ALBURNI	487	231	157	84	88	48	732	363
144	STELLA CILENTO	119	56	61	31	29	18	209	105
145	STIO	129	69	61	34	48	32	238	135
146	TEGGIANO	964	487	306	181	187	99	1.457	767
147	TORCHIARA	135	72	55	29	30	16	220	117
148	TORRACA	154	79	46	21	21	9	221	109
149	TORRE ORSAIA	394	200	151	77	56	32	601	309
150	TORTORELLA	94	52	28	14	14	7	136	73
151	TRAMONTI	614	312	102	51	60	36	776	399
152	TRENTINARA	146	76	61	34	35	27	242	137
153	VALLE DELL'ANGELO	64	36	30	13	20	9	114	58
154	VALLO DELLA LUCANIA	1.147	595	497	250	383	204	2.027	1.049
155	VALVA	205	104	63	38	21	14	289	156
156	VIBONATI	378	183	141	89	98	53	617	325
157	VIETRI SUL MARE	1.358	701	497	236	320	168	2.175	1.105
	TOTALE PROVINCIA	142.993	73.532	51.118	26.555	30.976	17.082	225.087	117.169

e/o corsi di formazione professionale, per sesso e classe di età

		CORSO DI FORMAZIONE PROFESSIONALE										Codice dei Comuni
di cui occupati		14 - 16		17 - 19		20 e più		TOTALE		di cui occupati		
MF	M	MF	M	MF	M	MF	M	MF	M	MF	M	
—	—	16	12	8	5	3	1	27	18	1	1	107
33	26	12	10	12	4	37	19	61	33	25	16	108
5	4	6	5	6	3	2	1	14	9	1	1	109
2	2	—	—	1	—	—	—	1	—	—	—	110
1	—	3	3	1	1	9	5	13	9	8	4	111
2	2	3	2	—	—	—	—	3	2	1	—	112
3	3	—	—	—	—	1	1	1	1	—	—	113
39	28	21	15	20	12	36	20	77	47	27	18	114
17	6	3	2	6	3	10	5	19	10	6	4	115
881	600	389	214	307	128	862	462	1.558	804	398	270	116
2	1	4	4	2	—	1	1	7	5	1	1	117
7	5	10	7	4	3	9	6	23	16	6	6	118
7	6	15	12	9	4	8	2	32	18	4	2	119
14	11	9	7	5	3	11	6	25	16	8	6	120
6	2	6	3	3	1	4	3	13	7	3	2	121
18	11	2	2	—	—	17	11	19	13	9	6	122
1	1	2	1	—	—	1	—	3	1	—	—	123
2	2	4	4	—	—	3	2	7	6	2	1	124
2	2	4	3	1	—	6	3	11	6	3	2	125
1	1	5	5	1	1	4	3	10	9	4	3	126
2	2	12	11	3	3	8	6	23	20	8	6	127
5	3	—	—	2	—	—	—	2	—	—	—	128
3	2	11	6	4	3	22	15	37	24	14	12	129
13	6	10	4	7	1	17	8	34	13	11	6	130
1	1	1	—	2	—	—	—	3	—	—	—	131
22	15	16	7	8	3	11	6	35	16	5	4	132
5	3	9	4	3	2	4	3	16	9	3	2	133
29	21	19	15	9	5	22	4	50	24	8	3	134
68	51	44	24	36	15	51	28	131	67	29	18	135
11	6	6	4	4	2	15	9	25	15	6	4	136
136	101	93	60	42	27	76	44	211	131	42	34	137
3	1	4	2	2	1	4	2	10	5	2	1	138
2	1	—	—	—	—	—	—	—	—	—	—	139
13	10	6	4	3	2	4	2	13	8	2	1	140
4	3	3	3	4	2	4	3	11	8	—	—	141
23	14	4	3	8	4	27	19	39	26	20	17	142
7	4	14	7	5	3	9	4	28	14	2	2	143
—	—	2	2	2	2	—	—	4	4	—	—	144
1	1	5	4	—	—	4	3	9	7	—	—	145
11	9	7	4	7	2	17	7	31	13	12	4	146
3	1	—	—	1	1	3	3	4	4	—	—	147
3	2	4	4	—	—	1	—	5	4	—	—	148
4	4	5	4	5	4	8	3	18	11	3	2	149
2	1	4	2	3	1	2	—	9	3	1	—	150
19	12	14	8	5	4	8	4	27	16	5	2	151
1	1	3	2	3	2	4	4	10	8	—	—	152
3	2	3	1	—	—	1	1	4	2	—	—	153
42	31	9	7	17	13	75	45	101	65	64	42	154
1	1	4	1	1	—	6	2	11	3	4	2	155
11	8	8	7	5	5	12	5	25	17	7	5	156
27	20	15	5	16	8	31	18	62	31	14	9	157
3.427	2.391	2.157	1.348	1.549	762	3.371	1.846	7.077	3.956	1.901	1.318	

TAV. 7 - Popolazione residente attiva e non attiva per sesso

A — TOTALE

Codice dei Comuni	COMUNI	POPOLAZIONE ATTIVA				POPOLAZIONE NON ATTIVA	TOTALE	
		In condizione professionale			In cerca di prima occupazione			TOTALE
		Occupati	Disoccupati	TOTALE				
001	ACERNO	906	238	1.144	140	1.284	1.646	2.930
002	AGROPOLI	3.747	126	3.873	869	4.742	9.587	14.329
003	ALBANELLA	2.078	76	2.154	272	2.426	3.452	5.878
004	ALFANO	408	131	539	71	610	797	1.407
005	ALTAVILLA SILENTINA	2.167	161	2.328	450	2.778	4.138	6.916
006	AMALFI	1.710	174	1.884	485	2.369	3.686	6.055
007	ANGRI	7.381	1.236	8.617	1.997	10.614	17.358	27.972
008	AQUARA	530	36	566	127	693	1.341	2.034
009	ASCEA	1.424	172	1.596	272	1.868	3.366	5.234
010	ATENA LUCANA	658	20	678	69	747	1.264	2.011
011	ATRANI	271	53	324	64	388	727	1.115
012	AULETTA	811	90	901	131	1.032	1.473	2.505
013	BARONISSI	2.879	218	3.097	516	3.613	6.643	10.256
014	BATTIPAGLIA	11.462	1.730	13.192	3.321	16.513	24.284	40.797
015	BELLOSGUARDO	349	1	350	66	416	897	1.313
016	BRACIGLIANO	1.004	201	1.205	289	1.494	3.090	4.584
017	BUCCINO	1.901	176	2.077	367	2.444	3.701	6.145
018	BUONABITACOLO	774	165	939	144	1.083	1.455	2.538
019	CAGGIANO	1.175	22	1.197	121	1.318	1.849	3.167
020	CALVANICO	281	46	327	57	384	726	1.110
021	CAMEROTA	1.719	305	2.024	433	2.457	4.018	6.475
022	CAMPAGNA	2.868	386	3.254	940	4.194	7.071	11.265
023	CAMPORA	266	8	274	41	315	468	783
024	CANNALONGA	344	82	426	44	470	704	1.174
025	CAPACCIO	4.471	438	4.909	1.186	6.095	9.577	15.672
026	CASALBUONO	452	26	478	91	569	1.055	1.624
027	CASALETTO SPARTANO	704	66	770	121	891	1.082	1.973
028	CASAL VELINO	1.172	151	1.323	227	1.550	2.723	4.273
029	CASELLE IN PITTARI	775	60	835	131	966	1.268	2.234
030	CASTELCIVITA	765	97	862	95	957	1.617	2.574
031	CASTELLABATE	1.852	84	1.936	455	2.391	4.523	6.914
032	CASTELNUOVO CILENTO	429	47	476	65	541	1.192	1.733
033	CASTELNUOVO DI CONZA	342	52	394	46	440	574	1.014
034	CASTEL SAN GIORGIO	2.808	422	3.230	726	3.956	7.054	11.010
035	CASTEL SAN LORENZO	964	71	1.035	170	1.205	2.250	3.455
036	CASTIGLIONE DEL GENOVESI	340	15	355	83	438	596	1.034
037	CAVA DE' TIRRENI	13.707	1.123	14.830	3.826	18.656	32.011	50.667
038	CELLE DI BULGHERIA	443	90	533	112	645	1.542	2.187
039	CENTOLA	1.007	274	1.281	277	1.558	3.119	4.677
040	CERASO	797	99	896	171	1.067	2.036	3.103
041	CETARA	623	44	667	126	793	1.555	2.348
042	CICERALE	554	14	568	124	692	1.011	1.703
043	COLLIANO	1.224	132	1.356	300	1.656	2.201	3.857
044	CONCA DEI MARINI	157	10	167	70	237	457	694
045	CONTRONE	282	69	351	45	396	646	1.042
046	CONTURSI TERME	880	106	986	223	1.209	1.826	3.035
047	CORBARA	518	43	561	210	771	1.478	2.249
048	CORLETO MONFORTE	414	2	416	59	475	671	1.146
049	CUCCARO VETERE	198	1	199	35	234	422	656
050	EBOLI	8.232	990	9.222	2.740	11.962	19.172	31.134
051	FELITTO	525	22	547	102	649	1.114	1.763
052	FISCIANO	2.886	122	3.008	584	3.592	6.246	9.838
053	FURORE	198	30	228	35	263	370	633

segue TAV. 7 — Popolazione residente attiva e non attiva per sesso

A — TOTALE

Codice dei Comuni	COMUNI	POPOLAZIONE ATTIVA				POPOLAZIONE NON ATTIVA	TOTALE	
		In condizione professionale			In cerca di prima occupazione			
		Occupati	Disoccupati	TOTALE				
054	FUTANI	526	25	551	58	609	1.061	1.670
055	GIFFONI SEI CASALI	1.260	76	1.336	180	1.516	1.998	3.514
056	GIFFONI VALLE PIANA	2.925	362	3.287	557	3.844	5.358	9.202
057	GIOI	567	28	595	111	706	1.230	1.936
058	GIUNGANO	358	8	366	64	430	682	1.112
059	ISPANI	236	30	266	82	348	654	1.002
060	LAUREANA CILENTO	292	25	317	74	391	692	1.083
061	LAURINO	799	42	841	172	1.013	1.496	2.509
062	LAURITO	358	27	385	57	442	722	1.164
063	LAVIANO	480	108	588	92	680	1.018	1.698
064	LUSTRA	375	58	433	46	479	767	1.246
065	MAGLIANO VETERE	290	60	350	83	433	745	1.178
066	MAIORI	1.601	295	1.896	361	2.257	3.840	6.097
067	MERCATO SAN SEVERINO	4.733	511	5.244	1.173	6.417	11.785	18.202
068	MINORI	861	110	971	241	1.212	1.950	3.162
069	MOIO DELLA CIVITELLA	477	23	500	85	585	1.171	1.756
070	MONTANO ANTILIA	790	98	888	119	1.007	1.752	2.759
071	MONTECORICE	639	37	676	124	800	1.580	2.380
072	MONTECORVINO PUGLIANO	1.013	137	1.150	210	1.360	2.092	3.452
073	MONTECORVINO ROVELLA	5.756	606	6.362	1.237	7.599	11.586	19.185
074	MONTEFORTE CILENTO	155	71	226	39	265	419	684
075	MONTE SAN GIACOMO	496	22	518	140	658	1.484	2.142
076	MONTESANO SULLA MARCELLANA	2.422	235	2.657	606	3.263	4.115	7.378
077	MORIGERATI	191	30	221	72	293	573	866
078	NOCERA INFERIORE	11.861	1.473	13.334	4.125	17.459	29.495	46.954
079	NOCERA SUPERIORE	4.660	354	5.014	1.202	6.216	11.443	17.659
080	NOVI VELIA	489	66	555	115	670	1.043	1.713
081	OGLIASTRO CILENTO	538	81	619	152	771	1.447	2.218
082	OLEVANO SUL TUSCIANO	1.717	218	1.935	367	2.302	3.526	5.828
083	OLIVETO CITRA	1.212	91	1.303	238	1.541	1.927	3.468
084	OMIGNANO	408	25	433	86	519	988	1.507
085	ORRIA	456	16	472	126	598	989	1.587
086	OTTATI	248	93	341	77	418	802	1.220
087	PADULA	1.785	146	1.931	313	2.244	3.505	5.749
088	PAGANI	7.745	1.547	9.292	2.751	12.043	20.169	32.212
089	PALOMONTE	1.433	132	1.565	243	1.808	2.062	3.870
090	PELLEZZANO	2.026	82	2.108	406	2.514	4.312	6.826
091	PERDIFUMO	515	14	529	95	624	1.132	1.756
092	PERITO	309	26	335	95	430	837	1.267
093	PERTOSA	265	14	279	55	334	572	906
094	PETINA	498	27	525	76	601	816	1.417
095	PIAGGINE	621	32	653	122	775	1.538	2.313
096	PISCIOTTA	915	93	1.008	228	1.236	2.339	3.575
097	POLLA	1.576	26	1.602	303	1.905	3.440	5.345
098	POLLICA	782	7	789	196	985	2.071	3.056
099	PONTECAGNANO FAIANO	6.056	681	6.737	1.456	8.193	11.377	19.570
100	POSITANO	1.086	177	1.263	181	1.444	2.044	3.488
101	POSTIGLIONE	710	55	765	191	956	1.613	2.569
102	PRAIANO	453	102	555	87	642	1.132	1.774
103	PRIGNANO CILENTO	251	28	279	44	323	628	951
104	RAVELLO	675	107	782	90	872	1.443	2.315
105	RICIGLIANO	517	1	518	130	648	791	1.439
106	ROCCADASPIDE	2.689	113	2.802	341	3.143	4.541	7.684

segue TAV. 7 — Popolazione residente attiva e non attiva per sesso

A — TOTALE

Codice dei Comuni	COMUNI	POPOLAZIONE ATTIVA					POPOLAZIONE NON ATTIVA	TOTALE
		In condizione professionale			In cerca di prima occupazione	TOTALE		
		Occupati	Disoccupati	TOTALE				
107	ROCCAGLIORIOSA	517	131	648	70	718	1.320	2.038
108	ROCCAPIEMONTE	2.068	196	2.264	458	2.722	5.040	7.762
109	ROFRANO	721	62	783	154	937	1.480	2.417
110	ROMAGNANO AL MONTE	122	4	126	43	169	308	477
111	ROSCIGNO	329	35	364	46	410	809	1.219
112	RUTINO	274	24	298	55	353	683	1.036
113	SACCO	277	12	289	72	361	681	1.042
114	SALA CONSILINA	3.899	129	4.028	687	4.715	7.500	12.215
115	SALENTO	546	138	684	118	802	1.222	2.024
116	SALERNO	43.605	2.131	45.736	12.060	57.796	99.589	157.385
117	SALVITELLE	269	56	325	51	376	576	952
118	SAN CIPRIANO PICENTINO	1.430	102	1.532	268	1.800	2.465	4.265
119	SAN GIOVANNI A PIRO	1.095	72	1.167	325	1.492	2.628	4.120
120	SAN GREGORIO MAGNO	1.635	199	1.834	186	2.020	2.682	4.702
121	SAN MANGO PIEMONTE	386	26	412	103	515	802	1.317
122	SAN MARZANO SUL SARNO	3.013	227	3.240	940	4.180	4.781	8.961
123	SAN MAURO CILENTO	352	6	358	49	407	752	1.159
124	SAN MAURO LA BRUCA	325	11	336	74	410	617	1.027
125	SAN PIETRO AL TANAGRO	514	42	556	58	614	979	1.593
126	SAN RUFO	561	71	632	90	722	1.138	1.860
127	SANTA MARINA	1.026	133	1.159	179	1.338	1.889	3.227
128	SANT'ANGELO A FASANELLA	352	6	358	34	392	739	1.131
129	SANT'ARSENIO	1.027	20	1.047	151	1.198	2.054	3.252
130	SANT'EGIDIO DEL MONTE ALBINO	1.851	289	2.140	547	2.687	4.861	7.548
131	SANTOMENNA	236	118	354	52	406	576	982
132	SAN VALENTINO TORIO	2.122	542	2.664	633	3.297	4.318	7.615
133	SANZA	928	297	1.225	99	1.324	1.882	3.206
134	SAPRI	1.966	136	2.102	461	2.563	4.742	7.305
135	SARNO	8.145	1.297	9.442	2.346	11.788	18.691	30.479
136	SASSANO	1.870	51	1.921	344	2.265	3.198	5.463
137	SCAFATI	9.549	997	10.546	2.695	13.241	20.820	34.061
138	SCALA	368	126	494	104	598	821	1.419
139	SERRAMEZZANA	129	4	133	24	157	312	469
140	SERRE	1.139	158	1.297	246	1.543	2.169	3.712
141	SESSA CILENTO	462	72	534	95	629	1.072	1.701
142	SIANO	1.781	232	2.013	563	2.576	5.258	7.834
143	SICIGNANO DEGLI ALBURNI	1.041	137	1.178	352	1.530	2.294	3.824
144	STELLA CILENTO	253	25	278	49	327	684	1.011
145	STIO	258	38	296	73	369	776	1.145
146	TEGGIANO	2.701	33	2.734	497	3.231	4.772	8.003
147	TORCHIARA	356	41	397	53	450	738	1.188
148	TORRACA	284	94	378	59	437	721	1.158
149	TORRE ORSAIA	735	85	820	144	964	1.691	2.655
150	TORTORELLA	274	21	295	53	348	435	783
151	TRAMONTI	1.201	228	1.429	353	1.782	2.423	4.205
152	TRENTINARA	274	37	311	238	549	995	1.544
153	VALLE DELL'ANGELO	158	39	197	32	229	394	623
154	VALLO DELLA LUCANIA	2.238	166	2.404	520	2.924	5.026	7.950
155	VALVA	534	79	613	116	729	1.125	1.854
156	VIBONATI	817	125	942	154	1.096	1.858	2.954
157	VIETRI SUL MARE	2.515	179	2.694	635	3.329	6.730	10.059
	TOTALE PROVINCIA	283.456	28.883	312.339	71.403	383.742	630.037	1.013.779

segue TAV. 7 — Popolazione residente attiva e non attiva per sesso

B — MASCHI

Codice dei Comuni	COMUNI	POPOLAZIONE ATTIVA				POPOLAZIONE NON ATTIVA	TOTALE	
		In condizione professionale			In cerca di prima occupazione			
		Occupati	Disoccupati	TOTALE				
001	ACERNO	519	119	638	75	713	748	1.461
002	AGROPOLI	2.717	92	2.809	499	3.308	3.820	7.128
003	ALBANELLA	1.227	44	1.271	157	1.428	1.470	2.898
004	ALFANO	252	103	355	35	390	327	717
005	ALTAVILLA SILENTINA	1.407	73	1.480	259	1.739	1.769	3.508
006	AMALFI	1.158	122	1.280	265	1.545	1.417	2.962
007	ANGRI	4.978	701	5.679	1.204	6.883	6.759	13.642
008	AQUARA	360	23	383	75	458	545	1.003
009	ASCEA	1.025	96	1.121	147	1.268	1.379	2.647
010	ATENA LUCANA	430	17	447	33	480	527	1.007
011	ATRANI	172	39	211	34	245	259	504
012	AULETTA	475	46	521	75	596	672	1.268
013	BARONISSI	2.231	168	2.399	321	2.720	2.406	5.126
014	BATTIPAGLIA	8.041	842	8.883	1.660	10.543	9.612	20.155
015	BELLOSQUARDO	224	—	224	36	260	397	657
016	BRACIGLIANO	763	129	892	156	1.048	1.218	2.266
017	BUCCINO	1.197	85	1.282	202	1.484	1.640	3.124
018	BUONABITACOLO	528	55	583	61	644	624	1.268
019	CAGGIANO	703	18	721	65	786	768	1.554
020	CALVANICO	209	27	236	33	269	274	543
021	CAMEROTA	1.046	167	1.213	319	1.532	1.658	3.190
022	CAMPAGNA	2.056	219	2.275	545	2.820	2.875	5.695
023	CAMPORA	154	4	158	24	182	206	388
024	CANNALONGA	253	42	295	22	317	299	616
025	CAPACCIO	3.067	245	3.312	709	4.021	3.989	8.010
026	CASALBUONO	329	21	350	48	398	404	802
027	CASALETTO SPARTANO	416	31	447	62	509	491	1.000
028	CASAL VELINO	707	61	768	113	881	1.270	2.151
029	CASELLE IN PITTARI	463	35	498	71	569	547	1.116
030	CASTELCIVITA	473	53	526	60	586	673	1.259
031	CASTELLABATE	1.328	60	1.388	283	1.671	1.778	3.449
032	CASTELNUOVO CILENTO	324	25	349	30	379	467	846
033	CASTELNUOVO DI CONZA	234	32	266	20	286	253	539
034	CASTEL SAN GIORGIO	2.193	234	2.427	387	2.814	2.621	5.435
035	CASTEL SAN LORENZO	570	30	600	116	716	979	1.695
036	CASTIGLIONE DEL GENOVESI	215	8	223	52	275	249	524
037	CAVA DE' TIRRENI	9.886	844	10.730	2.090	12.820	12.263	25.083
038	CELLE DI BULGHERIA	378	78	456	83	539	571	1.110
039	CENTOLA	786	214	1.000	178	1.178	1.202	2.380
040	CERASO	538	66	604	109	713	822	1.535
041	CETARA	466	37	503	72	575	629	1.204
042	CICERALE	322	9	331	72	403	463	866
043	COLLIANO	721	67	788	186	974	951	1.925
044	CONCA DEI MARINI	105	4	109	43	152	188	340
045	CONTRONE	161	34	195	26	221	294	515
046	CONTURSI TERME	567	58	625	125	750	785	1.535
047	CORBARA	401	31	432	132	564	545	1.109
048	CORLETO MONFORTE	253	1	254	25	279	287	566
049	CUCCARO VETERE	130	—	130	21	151	169	320
050	EBOLI	5.681	571	6.252	1.462	7.714	7.621	15.335
051	FELITTO	307	13	320	52	372	493	865
052	FISCIANO	2.154	66	2.220	317	2.537	2.402	4.939
053	FURORE	124	26	150	21	171	155	326

segue TAV. 7 — Popolazione residente attiva e non attiva per sesso

B — MASCHI

Codice dei Comuni	COMUNI	POPOLAZIONE ATTIVA					POPOLAZIONE NON ATTIVA	TOTALE
		In condizione professionale			In cerca di prima occupazione	TOTALE		
		Occupati	Disoccupati	TOTALE				
054	FUTANI	351	14	365	32	397	442	839
055	GIFFONI SEI CASALI	778	45	823	95	918	815	1.733
056	GIFFONI VALLE PIANA	1.842	176	2.018	339	2.357	2.203	4.560
057	GIOI	361	13	374	50	424	552	976
058	GIUNGANO	218	5	223	34	257	295	552
059	ISPANI	161	14	175	49	224	262	486
060	LAUREANA CILENTO	169	11	180	39	219	304	523
061	LAURINO	510	27	537	83	620	628	1.248
062	LAURITO	219	18	237	30	267	290	557
063	LAVIANO	393	53	446	61	507	381	888
064	LUSTRA	234	34	268	20	288	331	619
065	MAGLIANO VETERE	182	23	205	41	246	314	560
066	MAIORI	1.140	186	1.326	204	1.530	1.470	3.000
067	MERCATO SAN SEVERINO	3.559	326	3.885	664	4.549	4.384	8.933
068	MINORI	572	74	646	135	781	799	1.580
069	MOIO DELLA CIVITELLA	292	11	303	37	340	509	849
070	MONTANO ANTILIA	545	65	610	69	679	710	1.389
071	MONTECORICE	360	28	388	89	477	727	1.204
072	MONTECORVINO PUGLIANO	681	63	744	124	868	850	1.718
073	MONTECORVINO ROVELLA	4.046	278	4.324	717	5.041	4.662	9.703
074	MONTEFORTE CILENTO	95	35	130	21	151	196	347
075	MONTE SAN GIACOMO	435	21	456	95	551	512	1.063
076	MONTESANO SULLA MARCELLANA	1.490	126	1.616	324	1.940	1.781	3.721
077	MORIGERATI	151	21	172	44	216	210	426
078	NOCERA INFERIORE	8.199	847	9.046	2.270	11.316	11.637	22.953
079	NOCERA SUPERIORE	3.393	248	3.641	715	4.356	4.519	8.875
080	NOVI VELIA	348	35	383	63	446	425	871
081	OGLIASTRO CILENTO	346	41	387	90	477	659	1.136
082	OLEVANO SUL TUSCIANO	1.152	111	1.263	209	1.472	1.476	2.948
083	OLIVETO CITRA	698	50	748	127	875	880	1.755
084	OMIGNANO	278	17	295	55	350	405	755
085	ORRIA	267	10	277	63	340	456	796
086	OTTATI	197	38	235	46	281	339	620
087	PADULA	1.222	56	1.278	160	1.438	1.454	2.892
088	PAGANI	5.371	804	6.175	1.768	7.943	7.683	15.626
089	PALOMONTE	798	68	866	144	1.010	976	1.986
090	PELLEZZANO	1.491	66	1.557	216	1.773	1.600	3.373
091	PERDIFUMO	291	10	301	64	365	540	905
092	PERITO	206	17	223	55	278	363	641
093	PERTOSA	174	5	179	38	217	264	481
094	PETINA	316	19	335	40	375	330	705
095	PIAGGINE	441	15	456	56	512	634	1.146
096	PISCIOTTA	643	71	714	142	856	897	1.753
097	POLLA	1.108	19	1.127	163	1.290	1.301	2.591
098	POLLICA	510	5	515	129	644	861	1.505
099	PONTECAGNANO FAIANO	4.201	324	4.525	760	5.285	4.587	9.872
100	POSITANO	736	142	878	92	970	779	1.749
101	POSTIGLIONE	454	31	485	106	591	711	1.302
102	PRAIANO	301	89	390	59	449	421	870
103	PRIGNANO CILENTO	162	22	184	26	210	254	464
104	RAVELLO	425	78	503	51	554	589	1.143
105	RICIGLIANO	334	1	335	69	404	301	705
106	ROCCADASPIDE	1.528	65	1.593	198	1.791	2.072	3.863

segue TAV. 7 — Popolazione residente attiva e non attiva per sesso

B — MASCHI

Codice dei Comuni	COMUNI	POPOLAZIONE ATTIVA				POPOLAZIONE NON ATTIVA	TOTALE	
		In condizione professionale			In cerca di prima occupazione			
		Occupati	Disoccupati	TOTALE				
107	ROCCAGLIORIOSA	349	105	454	41	495	507	1.002
108	ROCCAPIEMONTE	1.467	145	1.612	247	1.859	1.979	3.838
109	ROFRANO	556	47	603	68	671	588	1.259
110	ROMAGNANO AL MONTE	81	4	85	13	98	133	231
111	ROSCIGNO	213	23	236	26	262	373	635
112	RUTINO	187	15	202	33	235	292	527
113	SACCO	203	10	213	34	247	279	526
114	SALA CONSILINA	2.644	70	2.714	366	3.080	3.046	6.126
115	SALENTO	343	59	402	73	475	564	1.039
116	SALERNO	29.649	1.432	31.081	6.460	37.541	38.620	76.161
117	SALVITELLE	173	15	188	25	213	237	450
118	SAN CIPRIANO PICENTINO	889	45	934	153	1.087	1.038	2.125
119	SAN GIOVANNI A PIRO	757	56	813	189	1.002	1.123	2.125
120	SAN GREGORIO MAGNO	1.050	99	1.149	113	1.262	1.107	2.369
121	SAN MANGO PIEMONTE	262	14	276	63	339	309	648
122	SAN MARZANO SUL SARNO	1.641	112	1.753	575	2.328	2.188	4.516
123	SAN MAURO CILENTO	219	4	223	28	251	300	551
124	SAN MAURO LA BRUCA	180	9	189	40	229	277	506
125	SAN PIETRO AL TANAGRO	341	17	358	24	382	410	792
126	SAN RUFO	365	40	405	45	450	513	963
127	SANTA MARINA	644	95	739	117	856	793	1.649
128	SANT'ANGELO A FASANELLA	208	3	211	19	230	304	534
129	SANT'ARSENIO	660	11	671	68	739	914	1.653
130	SANT'EGIDIO DEL MONTE ALBINO	1.339	160	1.499	353	1.852	1.893	3.745
131	SANTOMENNA	166	68	234	37	271	245	516
132	SAN VALENTINO TORIO	1.367	250	1.617	348	1.965	1.762	3.727
133	SANZA	698	69	767	69	836	809	1.645
134	SAPRI	1.376	105	1.481	262	1.743	1.795	3.538
135	SARNO	5.342	752	6.094	1.455	7.549	7.298	14.847
136	SASSANO	1.121	28	1.149	192	1.341	1.390	2.731
137	SCAFATI	6.324	612	6.936	1.606	8.542	8.312	16.854
138	SCALA	217	81	298	65	363	372	735
139	SERRAMEZZANA	73	3	76	15	91	135	226
140	SERRE	761	86	847	141	988	919	1.907
141	SESSA CILENTO	266	21	287	60	347	458	805
142	SIANO	1.430	150	1.580	300	1.880	2.012	3.892
143	SICIGNANO DEGLI ALBURNI	622	69	691	182	873	998	1.871
144	STELLA CILENTO	160	14	174	24	198	309	507
145	STIO	174	20	194	40	234	330	564
146	TEGGIANO	1.768	22	1.790	253	2.043	1.930	3.973
147	TORCHIARA	230	22	252	26	278	293	571
148	TORRACA	189	37	226	34	260	298	558
149	TORRE ORSAIA	470	68	538	71	609	716	1.325
150	TORTORELLA	160	15	175	28	203	183	386
151	TRAMONTI	738	111	849	167	1.016	1.053	2.069
152	TRENTINARA	166	29	195	145	340	427	767
153	VALLE DELL'ANGELO	106	21	127	15	142	169	311
154	VALLO DELLA LUCANIA	1.473	110	1.583	256	1.839	2.053	3.892
155	VALVA	400	57	457	76	533	433	966
156	VIBONATI	552	71	623	95	718	765	1.483
157	VIETRI SUL MARE	1.918	137	2.055	375	2.430	2.473	4.903
	TOTALE PROVINCIA	192.485	16.774	209.259	40.147	249.406	251.994	501.400

TAV. 8 - Popolazione residente attiva in condizione professionale,

A —

Codice dei Comuni	COMUNI	AGRICOLTURA RAMO 0	INDUSTRIE						
			RAMO 1			RAMO 2	RAMO 3	RAMO 4	RAMO 5
			1. A	1. B	TOTALE				
001	ACERNO	543	2	5	7	12	40	58	206
002	AGROPOLI	409	7	45	52	60	103	187	541
003	ALBANELLA	1.198	—	3	3	20	51	98	188
004	ALFANO	168	—	—	—	2	6	12	127
005	ALTAVILLA SILENTINA	1.191	2	6	8	92	133	137	211
006	AMALFI	148	4	15	19	12	25	83	161
007	ANGRI	1.699	20	49	69	155	425	2.122	618
008	AQUARA	350	—	—	—	1	20	16	29
009	ASCEA	376	2	12	14	50	43	65	312
010	ATENA LUCANA	286	13	3	16	18	23	16	102
011	ATRANI	21	—	1	1	6	5	30	18
012	AULETTA	459	1	4	5	13	14	32	137
013	BARONISSI	297	8	17	25	97	466	379	566
014	BATTIPAGLIA	2.185	35	130	165	545	956	1.316	954
015	BELLOSQUARDO	168	—	1	1	1	6	5	21
016	BRACIGLIANO	241	1	—	1	42	67	82	195
017	BUCCINO	962	2	9	11	16	73	77	380
018	BUONABITACOLO	403	1	9	10	9	29	105	90
019	CAGGIANO	645	—	14	14	17	38	46	172
020	CALVANICO	70	—	2	2	5	24	29	114
021	CAMEROTA	954	1	2	3	12	57	45	320
022	CAMPAGNA	1.223	4	7	11	76	112	178	334
023	CAMPORA	141	—	—	—	9	3	5	39
024	CANNALONGA	191	—	1	1	2	8	2	66
025	CAPACCIO	2.112	12	29	41	88	136	365	485
026	CASALBUONO	122	—	—	—	3	5	33	141
027	CASALETTO SPARTANO	422	—	1	1	3	17	14	152
028	CASAL VELINO	506	—	1	1	28	25	59	203
029	CASELLE IN PITTARI	397	1	1	2	21	99	26	128
030	CASTELCIVITA	510	—	3	3	13	31	35	61
031	CASTELLABATE	480	1	8	9	14	55	133	326
032	CASTELNUOVO CILENTO	111	3	5	8	32	7	32	102
033	CASTELNUOVO DI CONZA	117	—	—	—	3	24	14	120
034	CASTEL SAN GIORGIO	213	3	8	11	100	159	507	856
035	CASTEL SAN LORENZO	619	2	2	4	8	26	28	48
036	CASTIGLIONE DEL GENOVESI	175	—	1	1	9	8	13	32
037	CAVA DE' TIRRENI	1.225	29	100	129	1.014	967	2.375	2.066
038	CELLE DI BULGHERIA	51	—	1	1	—	9	17	213
039	CENTOLA	240	—	5	5	8	63	52	244
040	CERASO	381	—	1	1	8	41	29	195
041	CETARA	267	2	2	4	14	29	62	44
042	CICERALE	301	1	1	2	10	16	16	74
043	COLLIANO	801	1	2	3	14	26	31	192
044	CONCA DEI MARINI	40	—	—	—	2	—	11	23
045	CONTRONE	176	—	—	—	3	3	25	28
046	CONTURSI TERME	321	1	5	6	11	36	22	145
047	CORBARA	143	—	1	1	3	59	57	58
048	CORLETO MONFORTE	251	1	1	2	6	19	13	17
049	CUCCARO VETERE	87	—	1	1	—	1	5	26
050	EBOLI	2.226	11	40	51	189	424	687	1.198
051	FELITTO	270	—	3	3	12	24	14	50
052	FISCIANO	529	1	8	9	150	286	311	507
053	FURORE	68	1	1	2	3	7	7	48

per sesso e ramo di attività economica

TOTALE

COMMERCIO RAMO 6			TRASPORTI E COMU- NICAZIONI RAMO 7	CREDITO E ASSICURAZIONE, SERVIZI ALLE IMPRESE, NOLEGGIO RAMO 8			PUBBLICA AMMINISTRAZIONE; SERVIZI PUBBLICI E PRIVATI RAMO 9			TOTALE	Codice dei Comuni
6. A	6. B	TOTALE		8. A	8. B	TOTALE	9. A	9. B	TOTALE		
98	9	107	24	5	8	13	43	91	134	1.144	001
665	90	755	453	41	91	132	335	846	1.181	3.873	002
208	65	273	87	4	14	18	56	162	218	2.154	003
164	2	166	10	—	1	1	12	35	47	539	004
139	42	181	91	6	7	13	73	198	271	2.328	005
756	14	770	114	42	41	83	154	315	469	1.884	006
796	149	945	581	34	111	145	559	1.299	1.858	8.617	007
26	7	33	15	4	7	11	46	45	91	566	008
227	39	266	125	5	23	28	80	237	317	1.596	009
54	13	67	39	3	6	9	44	58	102	678	010
104	2	106	15	2	11	13	15	94	109	324	011
72	17	89	31	2	13	15	48	58	106	901	012
365	101	466	176	39	41	80	155	390	545	3.097	013
1.664	358	2.022	803	125	260	385	783	3.078	3.861	13.192	014
32	2	34	10	2	3	5	28	71	99	350	015
155	33	188	76	3	5	8	82	223	305	1.205	016
173	34	207	99	4	18	22	65	165	230	2.077	017
78	17	95	19	1	8	9	73	97	170	939	018
96	31	127	35	1	6	7	30	66	96	1.197	019
19	3	22	11	1	3	4	5	41	46	327	020
291	15	306	67	1	31	32	68	160	228	2.024	021
373	83	456	177	11	27	38	170	479	649	3.254	022
16	1	17	15	1	1	2	3	40	43	274	023
64	—	64	3	—	4	4	35	50	85	426	024
613	129	742	222	33	81	114	186	418	604	4.909	025
58	3	61	33	—	4	4	22	54	76	478	026
59	9	68	28	1	3	4	15	46	61	770	027
157	28	185	68	1	19	20	60	168	228	1.323	028
57	19	76	20	1	4	5	12	49	61	835	029
74	8	82	18	4	3	7	18	84	102	862	030
292	42	334	111	14	24	38	128	308	436	1.936	031
58	17	75	39	3	6	9	28	33	61	476	032
47	5	52	30	4	—	4	9	21	30	394	033
271	67	338	185	13	69	82	185	594	779	3.230	034
94	6	100	31	2	3	5	47	119	166	1.035	035
51	5	56	12	—	1	1	19	29	48	355	036
1.963	355	2.318	901	242	323	565	839	2.431	3.270	14.830	037
57	14	71	85	1	3	4	16	66	82	533	038
294	29	323	94	5	31	36	72	144	216	1.281	039
50	11	61	21	5	7	12	40	107	147	896	040
79	7	86	43	—	7	7	39	72	111	667	041
61	5	66	16	—	7	7	16	44	60	568	042
66	15	81	36	1	6	7	68	97	165	1.356	043
25	1	26	15	3	1	4	11	35	46	167	044
34	4	38	10	2	4	6	17	45	62	351	045
97	14	111	85	4	18	22	78	149	227	986	046
85	8	93	30	1	12	13	36	68	104	561	047
36	2	38	9	—	1	1	24	36	60	416	048
31	1	32	6	—	3	3	16	22	38	199	049
915	161	1.076	382	35	128	163	789	2.037	2.826	9.222	050
58	8	66	17	—	2	2	31	58	89	547	051
327	87	414	159	23	40	63	184	396	580	3.008	052
38	6	44	13	1	4	5	15	16	31	228	053

segue TAV. 8 — Popolazione residente attiva in condizione professionale,

A —

Codice dei Comuni	COMUNI	AGRICOL- TURA RAMO 0	INDUSTRIE						
			RAMO 1			RAMO 2	RAMO 3	RAMO 4	RAMO 5
			1. A	1. B	TOTALE				
054	FUTANI	179	—	4	4	11	21	25	163
055	GIFFONI SEI CASALI	727	1	—	1	26	31	44	110
056	GIFFONI VALLE PIANA	1.390	1	9	10	87	202	304	251
057	GIOI	192	—	9	9	25	19	34	105
058	GIUNGANO	201	—	—	—	3	14	18	39
059	ISPANI	56	—	—	—	2	15	12	50
060	LAUREANA CILENTO	160	—	—	—	6	18	7	33
061	LAURINO	309	—	—	—	9	57	53	145
062	LAURITO	129	—	—	—	3	27	8	51
063	LAVIANO	188	1	1	2	34	28	48	147
064	LUSTRA	149	—	11	11	5	13	24	90
065	MAGLIANO VETERE	161	—	3	3	16	23	10	16
066	MAIORI	289	3	6	9	27	51	155	255
067	MERCATO SAN SEVERINO	532	4	23	27	211	396	855	936
068	MINORI	180	1	10	11	3	41	89	70
069	MOIO DELLA CIVITELLA	180	—	1	1	4	15	28	45
070	MONTANO ANTILIA	340	—	—	—	4	51	62	192
071	MONTECORICE	355	1	1	2	48	55	11	29
072	MONTECORVINO PUGLIANO	599	—	4	4	44	55	74	95
073	MONTECORVINO ROVELLA	2.196	1	57	58	218	381	571	635
074	MONTEFORTE CILENTO	146	—	—	—	5	3	3	6
075	MONTE SAN GIACOMO	290	—	—	—	10	31	14	71
076	MONTESANO SULLA MARCELLANA	1.365	—	2	2	35	37	130	338
077	MORIGERATI	45	—	1	1	1	31	15	44
078	NOCERA INFERIORE	1.897	12	81	93	271	818	1.844	613
079	NOCERA SUPERIORE	606	3	21	24	471	701	534	483
080	NOVI VELIA	142	—	1	1	5	16	53	136
081	OGLIASTRO CILENTO	197	—	4	4	34	28	31	60
082	OLEVANO SUL TUSCIANO	707	—	79	79	30	182	124	263
083	OLIVETO CITRA	740	—	3	3	10	23	34	102
084	OMIGNANO	149	—	—	—	24	10	14	76
085	ORRIA	294	—	—	—	3	6	10	35
086	OTTATI	158	—	1	1	2	12	9	26
087	PADULA	760	10	22	32	72	82	128	238
088	PAGANI	2.388	6	42	48	289	493	1.119	528
089	PALOMONTE	1.010	—	2	2	4	32	51	148
090	PELLEZZANO	95	1	12	13	114	146	235	371
091	PERDIFUMO	290	—	—	—	7	10	15	47
092	PERITO	127	—	—	—	2	7	22	59
093	PERTOSA	74	1	1	2	12	30	10	51
094	PETINA	182	—	3	3	9	42	49	73
095	PIAGGINE	184	—	4	4	11	32	33	97
096	PISCIOTTA	385	—	5	5	7	13	16	195
097	POLLA	366	—	9	9	54	85	118	122
098	POLLICA	233	—	5	5	7	34	32	152
099	PONTECAGNANO FAIANO	1.372	11	23	34	282	424	1.296	595
100	POSITANO	87	—	3	3	4	23	172	168
101	POSTIGLIONE	401	1	4	5	6	27	53	73
102	PRAIANO	61	—	—	—	2	3	39	108
103	PRIGNANO CILENTO	101	—	—	—	4	20	11	59
104	RAVELLO	143	—	8	8	6	7	46	134
105	RICIGLIANO	319	—	2	2	6	13	27	43
106	ROCCADASPIDE	1.647	1	6	7	85	127	73	150

per sesso e ramo di attività economica

TOTALE

COMMERCIO RAMO 6			TRASPORTI E COMU- NICAZIONI RAMO 7	CREDITO E ASSICURAZIONE, SERVIZI ALLE IMPRESE, NOLEGGIO RAMO 8			PUBBLICA AMMINISTRAZIONE; SERVIZI PUBBLICI E PRIVATI RAMO 9			TOTALE	Codice dei Comuni
6. A	6. B	TOTALE		8. A	8. B	TOTALE	9. A	9. B	TOTALE		
50	9	59	14	—	—	—	21	54	75	551	054
135	26	161	52	2	19	21	44	119	163	1.336	055
360	72	432	180	21	33	54	109	268	377	3.287	056
38	14	52	18	2	8	10	42	89	131	595	057
25	—	25	19	1	5	6	21	20	41	366	058
37	3	40	30	1	2	3	13	45	58	266	059
23	7	30	17	—	1	1	16	29	45	317	060
82	22	104	16	2	7	9	37	102	139	841	061
45	5	50	17	—	2	2	19	79	98	385	062
40	12	52	22	—	2	2	20	45	65	588	063
23	12	35	46	—	2	2	5	53	58	433	064
20	2	22	13	—	2	2	26	58	84	350	065
462	33	495	130	27	36	63	106	316	422	1.896	066
596	140	736	304	38	73	111	323	813	1.136	5.244	067
247	5	252	82	5	17	22	56	165	221	971	068
63	8	71	12	2	15	17	16	111	127	500	069
77	10	87	29	—	11	11	22	90	112	888	070
47	3	50	30	1	4	5	25	66	91	676	071
106	19	125	33	—	10	10	41	70	111	1.150	072
723	211	934	322	33	76	109	275	663	938	6.362	073
19	1	20	3	1	4	5	20	15	35	226	074
30	9	39	9	—	5	5	20	29	49	518	075
187	51	238	73	2	22	24	112	303	415	2.657	076
21	8	29	9	—	2	2	17	27	44	221	077
1.617	601	2.218	855	164	266	430	900	3.395	4.295	13.334	078
605	147	752	329	28	89	117	238	759	997	5.014	079
44	5	49	21	2	1	3	31	98	129	555	080
69	13	82	25	1	8	9	53	96	149	619	081
143	42	185	79	4	23	27	81	178	259	1.935	082
93	28	121	23	3	8	11	61	175	236	1.303	083
43	16	59	26	3	6	9	12	54	66	433	084
30	5	35	15	2	4	6	30	38	68	472	085
35	6	41	10	1	6	7	24	51	75	341	086
184	62	246	55	4	26	30	86	202	288	1.931	087
1.673	291	1.964	442	71	129	200	411	1.410	1.821	9.292	088
67	50	117	59	—	10	10	47	85	132	1.565	089
347	71	418	110	39	49	88	110	408	518	2.108	090
35	10	45	23	1	8	9	22	61	83	529	091
29	11	40	16	—	5	5	18	39	57	335	092
43	3	46	14	1	2	3	6	31	37	279	093
54	2	56	21	—	6	6	43	41	84	525	094
82	14	96	24	2	5	7	35	130	165	653	095
119	8	127	79	2	28	30	57	94	151	1.008	096
253	39	292	86	9	37	46	151	273	424	1.602	097
95	14	109	41	3	14	17	42	117	159	789	098
1.033	215	1.248	309	37	84	121	279	777	1.056	6.737	099
473	13	486	74	8	19	27	68	151	219	1.263	100
53	16	69	20	1	4	5	41	65	106	765	101
246	4	250	13	3	9	12	23	44	67	555	102
31	3	34	12	1	3	4	6	28	34	279	103
204	8	212	25	4	9	13	46	142	188	782	104
30	2	32	17	3	2	5	16	38	54	518	105
236	49	285	91	6	15	21	88	228	316	2.802	106

segue TAV. 8 — Popolazione residente attiva in condizione professionale,

A —

Codice dei Comuni	COMUNI	AGRICOL- TURA RAMO 0	INDUSTRIE						
			RAMO 1			RAMO 2	RAMO 3	RAMO 4	RAMO 5
			1. A	1. B	TOTALE				
107	ROCCAGLORIOSA	184	1	1	2	21	30	28	198
108	ROCCAPIEMONTE	158	—	11	11	43	106	256	461
109	ROFRANO	178	—	2	2	40	57	58	197
110	ROMAGNANO AL MONTE	64	—	—	—	2	6	2	11
111	ROSCIGNO	129	—	3	3	—	9	18	49
112	RUTINO	99	—	1	1	5	5	13	56
113	SACCO	86	—	1	1	8	19	7	47
114	SALA CONSILINA	1.053	12	94	106	90	173	244	460
115	SALENTO	276	—	3	3	7	62	31	48
116	SALERNO	1.228	24	351	375	3.923	4.251	2.261	1.832
117	SALVITELLE	162	—	—	—	1	3	18	63
118	SAN CIPRIANO PICENTINO	715	—	5	5	43	83	110	110
119	SAN GIOVANNI A PIRO	282	—	4	4	13	26	61	359
120	SAN GREGORIO MAGNO	1.142	—	16	16	17	50	39	210
121	SAN MANGO PIEMONTE	118	4	1	5	28	12	20	40
122	SAN MARZANO SUL SARNO	1.773	—	4	4	26	101	349	191
123	SAN MAURO CILENTO	153	—	1	1	3	16	13	50
124	SAN MAURO LA BRUCA	177	—	1	1	2	8	4	34
125	SAN PIETRO AL TANAGRO	232	—	—	—	28	36	22	47
126	SAN RUFO	372	—	12	12	3	11	15	63
127	SANTA MARINA	596	1	4	5	8	37	26	121
128	SANT'ANGELO A FASANELLA	207	2	2	4	—	11	20	16
129	SANT'ARSENIO	256	1	4	5	10	34	102	142
130	SANT'EGIDIO DEL MONTE ALBINO	721	—	2	2	34	139	210	168
131	SANTOMENNA	152	—	—	—	1	13	15	108
132	SAN VALENTINO TORIO	1.312	—	10	10	14	53	166	259
133	SANZA	491	—	1	1	14	28	139	299
134	SAPRI	163	2	29	31	40	59	122	246
135	SARNO	2.887	3	27	30	108	324	1.082	1.220
136	SASSANO	1.026	1	—	1	18	66	121	188
137	SCAFATI	2.728	15	49	64	392	909	1.609	474
138	SCALA	136	—	1	1	1	9	25	68
139	SERRAMEZZANA	76	—	—	—	—	1	8	19
140	SERRE	564	1	7	8	9	33	42	148
141	SESSA CILENTO	256	—	1	1	4	17	34	74
142	SIANO	121	10	4	14	53	121	194	363
143	SICIGNANO DEGLI ALBURNI	591	1	5	6	18	24	46	114
144	STELLA CILENTO	145	—	1	1	1	17	6	33
145	STIO	98	2	4	6	19	20	14	29
146	TEGGIANO	1.331	1	13	14	41	78	154	296
147	TORCHIARA	90	—	4	4	1	14	21	52
148	TORRACA	184	—	—	—	1	18	3	63
149	TORRE ORSAIA	204	—	20	20	22	35	23	166
150	TORTORELLA	152	—	—	—	8	9	11	41
151	TRAMONTI	550	—	6	6	11	15	194	185
152	TRENTINARA	133	—	—	—	1	8	11	66
153	VALLE DELL'ANGELO	83	1	2	3	2	4	5	9
154	VALLO DELLA LUCANIA	327	—	30	30	19	27	88	350
155	VALVA	244	2	1	3	12	14	50	111
156	VIBONATI	229	—	1	1	11	24	45	206
157	VIETRI SUL MARE	118	4	20	24	237	164	230	364
	TOTALE PROVINCIA	77.714	320	1.808	2.128	11.124	17.779	27.295	33.328

per sesso e ramo di attività economica

TOTALE

COMMERCIO RAMO 6			TRASPORTI E COMU- NICAZIONI RAMO 7	CREDITO E ASSICURAZIONE, SERVIZI ALLE IMPRESE, NOLEGGIO RAMO 8			PUBBLICA AMMINISTRAZIONE; SERVIZI PUBBLICI E PRIVATI RAMO 9			TOTALE	Codice dei Comuni
6. A	6. B	TOTALE		8. A	8. B	TOTALE	9. A	9. B	TOTALE		
68	5	73	33	—	1	1	21	57	78	648	107
271	45	316	146	25	26	51	192	524	716	2.264	108
111	10	121	18	—	13	13	22	77	99	783	109
9	—	9	10	—	1	1	12	9	21	126	110
43	11	54	12	5	5	10	42	38	80	364	111
39	4	43	8	1	8	9	19	40	59	298	112
29	14	43	5	1	2	3	20	50	70	289	113
677	200	877	176	31	84	115	253	481	734	4.028	114
73	14	87	44	2	11	13	15	98	113	684	115
6.735	800	7.535	3.156	1.110	1.389	2.499	5.485	13.191	18.676	45.736	116
14	2	16	11	1	1	2	30	19	49	325	117
157	36	193	56	7	12	19	57	141	198	1.532	118
154	27	181	34	—	20	20	35	152	187	1.167	119
111	14	125	43	—	14	14	47	131	178	1.834	120
69	12	81	25	4	7	11	27	45	72	412	121
308	62	370	101	15	21	36	72	217	289	3.240	122
38	12	50	13	4	3	7	10	42	52	358	123
27	9	36	12	1	1	2	7	53	60	336	124
40	8	48	17	3	9	12	39	75	114	556	125
45	6	51	15	—	3	3	36	51	87	632	126
107	2	109	86	5	3	8	32	131	163	1.159	127
20	2	22	10	1	7	8	17	43	60	358	128
123	47	170	32	4	18	22	24	250	274	1.047	129
299	94	393	178	10	29	39	59	197	256	2.140	130
18	8	26	4	—	3	3	21	11	32	354	131
241	94	335	198	7	36	43	73	201	274	2.664	132
68	16	84	23	—	7	7	67	72	139	1.225	133
392	31	423	306	17	51	68	140	504	644	2.102	134
910	263	1.173	546	27	151	178	556	1.338	1.894	9.442	135
145	46	191	44	2	11	13	114	139	253	1.921	136
1.128	179	1.307	678	87	156	243	638	1.504	2.142	10.546	137
154	3	157	23	2	1	3	25	46	71	494	138
4	—	4	6	—	1	1	9	9	18	133	139
69	12	81	63	8	8	16	141	192	333	1.297	140
48	4	52	16	1	3	4	24	52	76	534	141
209	68	277	85	20	20	40	156	589	745	2.013	142
107	21	128	59	8	15	23	67	102	169	1.178	143
19	2	21	11	—	5	5	7	31	38	278	144
38	4	42	19	—	3	3	9	37	46	296	145
254	66	320	71	6	22	28	87	314	401	2.734	146
82	18	100	28	9	8	17	22	48	70	397	147
37	2	39	18	1	4	5	14	33	47	378	148
84	22	106	58	3	12	15	35	136	171	820	149
16	5	21	12	—	2	2	7	32	39	295	150
253	20	273	20	2	11	13	44	118	162	1.429	151
25	4	29	6	—	3	3	16	38	54	311	152
20	7	27	5	—	—	—	11	48	59	197	153
375	45	420	95	16	56	72	256	720	976	2.404	154
53	7	60	23	—	4	4	37	55	92	613	155
105	19	124	64	2	16	18	48	172	220	942	156
538	59	597	204	37	48	85	174	497	671	2.694	157
39.063	7.084	46.147	17.115	2.762	5.132	7.894	19.784	52.031	71.815	312.339	

segue TAV. 8 — Popolazione residente attiva in condizione professionale,

B —

Codice dei Comuni	COMUNI	AGRICOLTURA RAMO 0	INDUSTRIE						
			RAMO 1			RAMO 2	RAMO 3	RAMO 4	RAMO 5
			1. A	1. B	TOTALE				
001	ACERNO	156	1	5	6	11	35	54	197
002	AGROPOLI	195	7	45	52	52	97	149	536
003	ALBANELLA	501	—	3	3	17	49	83	184
004	ALFANO	40	—	—	—	1	6	11	126
005	ALTAVILLA SILENTINA	602	2	6	8	65	104	88	205
006	AMALFI	90	4	13	17	11	19	57	148
007	ANGRI	779	18	42	60	122	354	1.393	573
008	AQUARA	220	—	—	—	—	19	14	28
009	ASCEA	176	1	12	13	46	38	48	308
010	ATENA LUCANA	123	13	3	16	18	23	13	101
011	ATRANI	18	—	1	1	4	5	17	18
012	AULETTA	183	1	4	5	12	11	25	136
013	BARONISSI	150	7	17	24	84	446	265	559
014	BATTIPAGLIA	1.188	30	115	145	446	713	860	894
015	BELLOSQUARDO	93	—	1	1	1	6	5	20
016	BRACIGLIANO	149	1	—	1	37	57	59	183
017	BUCCINO	365	2	9	11	16	65	64	364
018	BUONABITACOLO	178	—	9	9	7	26	68	84
019	CAGGIANO	252	—	14	14	16	38	36	172
020	CALVANICO	27	—	2	2	5	21	18	114
021	CAMEROTA	343	1	2	3	11	43	34	316
022	CAMPAGNA	688	3	6	9	73	97	119	323
023	CAMPORA	60	—	—	—	8	3	3	33
024	CANNALONGA	104	—	1	1	1	8	2	64
025	CAPACCIO	1.165	12	25	37	84	109	281	450
026	CASALBUONO	69	—	—	—	3	5	17	140
027	CASALETTO SPARTANO	153	—	1	1	3	16	9	147
028	CASAL VELINO	169	—	1	1	27	24	31	191
029	CASELLE IN PITTARI	148	1	1	2	17	74	21	124
030	CASTELCIVITA	255	—	1	1	11	27	28	60
031	CASTELLABATE	316	1	7	8	11	50	95	318
032	CASTELNUOVO CILENTO	39	2	5	7	31	6	29	102
033	CASTELNUOVO DI CONZÀ	37	—	—	—	3	24	8	118
034	CASTEL SAN GIORGIO	114	3	7	10	87	138	278	842
035	CASTEL SAN LORENZO	283	1	2	3	8	25	18	47
036	CASTIGLIONE DEL GENOVESI	94	—	1	1	9	6	10	29
037	CAVA DE' TIRRENI	678	27	95	122	801	781	1.558	2.006
038	CELLE DI BULGHERIA	26	—	1	1	—	9	16	212
039	CENTOLA	170	—	5	5	7	61	45	239
040	CERASO	209	—	—	—	8	37	10	192
041	CETARA	225	1	1	2	14	28	27	42
042	CICERALE	138	1	1	2	7	14	10	66
043	COLLIANO	347	1	2	3	12	23	16	183
044	CONCA DEJ MARINI	18	—	—	—	2	—	8	22
045	CONTRONE	65	—	—	—	3	3	12	27
046	CONTURSI TERME	124	1	5	6	11	34	10	143
047	CORBARA	93	—	—	—	2	53	50	55
048	CORLETO MONFORTE	126	1	1	2	4	18	9	17
049	CUCCARO VETERE	41	—	1	1	—	1	5	26
050	EBOLI	1.291	11	35	46	161	350	489	1.013
051	FELITTO	112	—	3	3	7	21	9	50
052	FISCIANO	255	1	7	8	135	265	231	472
053	FURORE	19	1	1	2	3	7	4	48

per sesso e ramo di attività economica

MASCHI

COMMERCIO RAMO 6			TRASPORTI E COMU- NICAZIONI RAMO 7	CREDITO E ASSICURAZIONE, SERVIZI ALLE IMPRESE, NOLEGGIO RAMO 8			PUBBLICA AMMINISTRAZIONE; SERVIZI PUBBLICI E PRIVATI RAMO 9			TOTALE	Codice dei Comuni
6. A	6. B	TOTALE		8. A	8. B	TOTALE	9. A	9. B	TOTALE		
71	9	80	22	3	8	11	36	30	66	638	001
437	89	526	420	35	82	117	299	366	665	2.809	002
132	64	196	78	3	13	16	49	95	144	1.271	003
129	2	131	8	—	1	1	9	22	31	355	004
91	41	132	85	5	7	12	64	115	179	1.480	005
522	13	535	97	37	32	69	125	112	237	1.280	006
511	141	652	543	29	90	119	429	655	1.084	5.679	007
16	7	23	11	4	5	9	40	19	59	383	008
142	39	181	116	5	19	24	72	99	171	1.121	009
33	12	45	37	1	5	6	35	30	65	447	010
87	2	89	13	2	7	9	13	24	37	211	011
31	17	48	28	2	6	8	40	25	65	521	012
206	101	307	169	30	33	63	128	204	332	2.399	013
1.012	342	1.354	702	97	194	291	640	1.650	2.290	8.883	014
19	2	21	9	1	2	3	24	41	65	224	015
106	28	134	62	1	5	6	74	130	204	892	016
121	34	155	88	4	17	21	57	76	133	1.282	017
56	14	70	16	1	4	5	69	51	120	583	018
61	30	91	34	1	6	7	26	35	61	721	019
7	3	10	9	1	2	3	5	22	27	236	020
214	15	229	60	1	30	31	60	83	143	1.213	021
253	81	334	171	11	25	36	145	280	425	2.275	022
11	1	12	14	1	1	2	3	20	23	158	023
55	—	55	3	—	4	4	29	24	53	295	024
408	125	533	207	28	73	101	144	201	345	3.312	025
38	3	41	31	—	3	3	18	23	41	350	026
42	9	51	25	1	3	4	14	24	38	447	027
97	28	125	58	1	14	15	51	76	127	768	028
39	12	51	17	1	3	4	11	29	40	498	029
51	8	59	17	3	3	6	17	45	62	526	030
170	41	211	98	10	24	34	101	146	247	1.388	031
36	17	53	37	—	4	4	20	21	41	349	032
22	5	27	29	3	—	3	7	10	17	266	033
172	66	238	176	10	58	68	159	317	476	2.427	034
69	5	74	27	1	3	4	44	67	111	600	035
27	5	32	11	—	1	1	15	15	30	223	036
1.388	339	1.727	818	200	260	460	667	1.112	1.779	10.730	037
50	14	64	83	1	2	3	15	27	42	456	038
204	27	231	81	5	27	32	67	62	129	1.000	039
35	10	45	17	5	7	12	33	41	74	604	040
48	6	54	41	—	7	7	30	33	63	503	041
38	4	42	13	—	6	6	15	18	33	331	042
44	15	59	32	1	5	6	60	47	107	788	043
20	1	21	12	2	1	3	9	14	23	109	044
27	4	31	8	2	3	5	15	26	41	195	045
64	14	78	73	2	17	19	59	68	127	625	046
63	8	71	26	—	11	11	32	39	71	432	047
25	2	27	7	—	1	1	21	22	43	254	048
23	1	24	6	—	3	3	14	9	23	130	049
602	147	749	356	28	102	130	610	1.057	1.667	6.252	050
40	7	47	16	—	1	1	24	30	54	320	051
216	82	298	141	17	30	47	136	232	368	2.220	052
27	6	33	13	—	4	4	9	8	17	150	053

segue TAV. 8 — Popolazione residente attiva in condizione professionale,

B —

Codice dei Comuni	COMUNI	AGRICOLTURA RAMO 0	INDUSTRIE						
			RAMO 1			RAMO 2	RAMO 3	RAMO 4	RAMO 5
			1. A	1. B	TOTALE				
054	FUTANI	82	—	4	4	3	12	17	159
055	GIFFONI SEI CASALI	357	—	—	—	21	27	29	108
056	GIFFONI VALLE PIANA	565	1	9	10	68	168	252	241
057	GIOI	80	—	9	9	22	18	16	103
058	GIUNGANO	86	—	—	—	3	11	12	39
059	ISPANI	12	—	—	—	2	10	10	49
060	LAUREANA CILENTO	67	—	—	—	6	17	3	30
061	LAURINO	159	—	—	—	6	43	22	139
062	LAURITO	47	—	—	—	3	24	5	50
063	LAVIANO	101	1	1	2	28	27	33	144
064	LUSTRA	34	—	10	10	4	13	16	88
065	MAGLIANO VETERE	66	—	3	3	13	17	7	15
066	MAIORI	178	3	4	7	24	44	99	247
067	MERCATO SAN SEVERINO	267	4	23	27	168	350	574	925
068	MINORI	99	1	10	11	3	37	63	66
069	MOIO DELLA CIVITELLA	87	—	1	1	4	14	18	42
070	MONTANO ANTILIA	181	—	—	—	4	37	31	186
071	MONTECORICE	136	1	1	2	42	47	9	29
072	MONTECORVINO PUGLIANO	307	—	4	4	38	48	52	91
073	MONTECORVINO ROVELLA	1.156	1	52	53	196	337	342	610
074	MONTEFORTE CILENTO	78	—	—	—	5	3	2	4
075	MONTE SAN GIACOMO	259	—	—	—	10	30	14	68
076	MONTESANO SULLA MARCELLANA	549	—	2	2	33	36	93	331
077	MORIGERATI	25	—	1	1	1	31	12	43
078	NOCERA INFERIORE	968	11	67	78	226	674	1.181	531
079	NOCERA SUPERIORE	275	3	19	22	378	537	419	462
080	NOVI VELIA	78	—	1	1	5	14	10	130
081	OGLIASTRO CILENTO	75	—	4	4	23	26	19	59
082	OLEVANO SUL TUSCIANO	287	—	75	75	30	158	94	254
083	OLIVETO CITRA	322	—	3	3	10	21	29	100
084	OMIGNANO	68	—	—	—	23	9	10	74
085	ORRIA	136	—	—	—	3	6	6	35
086	OTTATI	91	—	1	1	2	12	8	26
087	PADULA	329	10	20	30	68	76	107	232
088	PAGANI	1.107	5	40	45	158	399	795	502
089	PALOMONTE	419	—	2	2	3	28	40	135
090	PELLEZZANO	57	1	12	13	94	141	152	361
091	PERDIFUMO	127	—	—	—	5	10	9	46
092	PERITO	56	—	—	—	2	5	17	58
093	PERTOSA	18	1	—	1	11	25	9	47
094	PETINA	75	—	3	3	8	39	24	70
095	PIAGGINE	98	—	3	3	9	24	12	94
096	PISCIOTTA	200	—	5	5	6	11	16	193
097	POLLA	190	—	8	8	51	81	92	116
098	POLLICA	89	—	5	5	4	27	27	151
099	PONTECAGNANO FAIANO	816	9	23	32	246	353	605	554
100	POSITANO	58	—	3	3	4	23	87	165
101	POSTIGLIONE	197	1	4	5	6	24	43	71
102	PRAIANO	42	—	—	—	2	3	17	105
103	PRIGNANO CILENTO	48	—	—	—	4	18	5	58
104	RAVELLO	54	—	8	8	6	6	31	129
105	RICIGLIANO	178	—	2	2	6	13	20	42
106	ROCCADASPIDE	695	—	6	6	77	103	60	141

per sesso e ramo di attività economica

MASCHI

COMMERCIO RAMO 6			TRASPORTI E COMU- NICAZIONI RAMO 7	CREDITO E ASSICURAZIONE, SERVIZI ALLE IMPRESE, NOLEGGIO RAMO 8			PUBBLICA AMMINISTRAZIONE; SERVIZI PUBBLICI E PRIVATI RAMO 9			TOTALE	Codice dei Comuni
6. A	6. B	TOTALE		8. A	8. B	TOTALE	9. A	9. B	TOTALE		
33	7	40	11	—	—	—	13	24	37	365	054
84	25	109	45	2	18	20	39	68	107	823	055
218	70	288	163	17	31	48	90	125	215	2.018	056
25	14	39	11	2	7	9	30	37	67	374	057
21	—	21	17	1	5	6	16	12	28	223	058
22	3	25	29	—	2	2	11	25	36	175	059
10	7	17	14	—	—	—	11	15	26	180	060
47	20	67	16	2	3	5	31	49	80	537	061
25	5	30	15	—	1	1	18	44	62	237	062
33	12	45	21	—	2	2	17	26	43	446	063
20	12	32	45	—	2	2	5	19	24	268	064
12	2	14	12	—	2	2	19	37	56	205	065
324	31	355	115	22	28	50	90	117	207	1.326	066
370	137	507	282	30	59	89	279	417	696	3.885	067
162	3	165	70	3	13	16	44	72	116	646	068
32	8	40	11	2	12	14	13	59	72	303	069
62	10	72	25	—	11	11	20	43	63	610	070
31	2	33	23	1	4	5	23	39	62	388	071
76	17	93	32	—	9	9	36	34	70	744	072
465	208	673	299	24	67	91	237	330	567	4.324	073
8	1	9	3	1	4	5	17	4	21	130	074
27	9	36	7	—	5	5	20	7	27	456	075
129	51	180	64	1	21	22	96	210	306	1.616	076
15	7	22	9	—	2	2	14	12	26	172	077
1.090	572	1.662	766	136	223	359	743	1.858	2.601	9.046	078
402	138	540	299	19	68	87	202	420	622	3.641	079
33	5	38	20	2	1	3	25	59	84	383	080
42	12	54	20	—	7	7	51	49	100	387	081
75	42	117	73	4	21	25	64	86	150	1.263	082
52	28	80	21	3	8	11	51	100	151	748	083
28	16	44	23	2	6	8	10	26	36	295	084
20	5	25	14	2	4	6	26	20	46	277	085
27	6	33	10	1	5	6	22	24	46	235	086
130	62	192	53	3	22	25	66	100	166	1.278	087
1.244	261	1.505	409	64	108	172	330	753	1.083	6.175	088
41	47	88	56	—	8	8	40	47	87	866	089
231	64	295	99	33	42	75	87	183	270	1.557	090
16	10	26	21	1	6	7	21	29	50	301	091
15	11	26	16	—	5	5	14	24	38	223	092
26	3	29	13	1	2	3	6	17	23	179	093
30	2	32	21	—	5	5	42	16	58	335	094
57	14	71	23	2	4	6	31	85	116	456	095
83	8	91	68	1	27	28	46	50	96	714	096
178	39	217	78	8	34	42	111	141	252	1.127	097
68	14	82	29	3	13	16	38	47	85	515	098
687	208	895	283	28	65	93	221	427	648	4.525	099
315	13	328	66	5	17	22	59	63	122	878	100
37	16	53	18	1	2	3	35	30	65	485	101
160	4	164	12	2	7	9	18	18	36	390	102
21	3	24	8	1	3	4	6	9	15	184	103
144	7	151	19	3	8	11	37	51	88	503	104
17	2	19	14	3	2	5	13	23	36	335	105
167	48	215	82	5	11	16	78	120	198	1.593	106

segue TAV. 8 — Popolazione residente attiva in condizione professionale,

B —

Codice dei Comuni	COMUNI	AGRICOL- TURA RAMO 0	INDUSTRIE						
			RAMO 1			RAMO 2	RAMO 3	RAMO 4	RAMO 5
			1. A	1. B	TOTALE				
107	ROCCAGLIORIOSA	55	1	1	2	18	29	21	193
108	ROCCAPIEMONTE	79	—	11	11	37	96	159	450
109	ROFRANO	107	—	2	2	36	47	44	191
110	ROMAGNANO AL MONTE	39	—	—	—	2	6	2	11
111	ROSCIGNO	65	—	3	3	—	9	9	49
112	RUTINO	47	—	1	1	4	4	7	56
113	SACCO	49	—	1	1	7	19	3	46
114	SALA CONSILINA	386	11	85	96	83	164	202	439
115	SALENTO	94	—	3	3	4	60	22	45
116	SALERNO	804	21	290	311	3.195	3.456	1.646	1.562
117	SALVITELLE	43	—	—	—	1	3	18	63
118	SAN CIPRIANO PICENTINO	305	—	4	4	39	68	86	104
119	SAN GIOVANNI A PIRO	96	—	4	4	9	22	53	348
120	SAN GREGORIO MAGNO	587	—	16	16	17	48	30	210
121	SAN MANGO PIEMONTE	54	3	1	4	17	12	10	38
122	SAN MARZANO SUL SARNO	651	—	4	4	26	89	227	185
123	SAN MAURO CILENTO	72	—	1	1	2	13	7	49
124	SAN MAURO LA BRUCA	76	—	1	1	—	8	3	32
125	SAN PIETRO AL TANAGRO	100	—	—	—	27	34	13	45
126	SAN RUFO	200	—	12	12	3	9	7	63
127	SANTA MARINA	311	1	3	4	6	34	20	117
128	SANT'ANGELO A FASANELLA	98	2	2	4	—	11	16	15
129	SANT'ARSENIO	132	1	4	5	10	21	55	130
130	SANT'EGIDIO DEL MONTE ALBINO	399	—	2	2	26	106	133	157
131	SANTOMENNA	63	—	—	—	—	12	10	106
132	SAN VALENTINO TORIO	557	—	9	9	13	50	97	249
133	SANZA	186	—	1	1	10	27	82	291
134	SAPRI	94	2	28	30	39	55	99	244
135	SARNO	1.232	3	25	28	97	302	599	1.180
136	SASSANO	459	1	—	1	15	60	71	182
137	SCAFATI	1.187	14	42	56	308	779	1.156	442
138	SCALA	50	—	—	—	1	8	5	68
139	SERRAMEZZANA	29	—	—	—	—	1	7	19
140	SERRE	278	1	7	8	9	30	34	146
141	SESSA CILENTO	73	—	1	1	4	17	32	69
142	SIANO	88	10	4	14	52	114	115	354
143	SICIGNANO DEGLI ALBURNI	237	1	5	6	16	24	29	113
144	STELLA CILENTO	68	—	1	1	1	13	6	33
145	STIO	47	2	4	6	14	16	14	26
146	TEGGIANO	725	1	13	14	39	67	88	289
147	TORCHIARA	29	—	4	4	1	14	14	52
148	TORRACA	64	—	—	—	1	18	3	63
149	TORRE ORSAIA	60	—	19	19	18	33	14	162
150	TORTORELLA	71	—	—	—	7	9	6	40
151	TRAMONTI	261	—	6	6	10	14	74	180
152	TRENTINARA	59	—	—	—	1	7	10	63
153	VALLE DELL'ANGELO	40	—	2	2	2	4	3	9
154	VALLO DELLA LUCANIA	156	—	29	29	17	21	61	345
155	VALVA	155	2	1	3	11	12	38	110
156	VIBONATI	59	—	1	1	8	16	39	201
157	VIETRI SUL MARE	76	4	18	22	200	149	182	358
	TOTALE PROVINCIA	36.842	290	1.638	1.928	9.175	14.999	18.175	31.807

per sesso e ramo di attività economica

MASCHI

COMMERCIO RAMO 6			TRASPORTI E COMU- NICAZIONI RAMO 7	CREDITO E ASSICURAZIONE, SERVIZI ALLE IMPRESE, NOLEGGIO RAMO 8			PUBBLICA AMMINISTRAZIONE; SERVIZI PUBBLICI E PRIVATI RAMO 9			TOTALE	Codice dei Comuni
6. A	6. B	TOTALE		8. A	8. B	TOTALE	9. A	9. B	TOTALE		
52	5	57	29	—	1	1	16	33	49	454	107
172	44	216	130	19	23	42	163	229	392	1.612	108
71	10	81	17	—	12	12	20	46	66	603	109
3	—	3	8	—	1	1	9	4	13	85	110
24	11	35	12	5	5	10	26	18	44	236	111
27	4	31	7	1	8	9	15	21	36	202	112
23	13	36	4	1	2	3	16	29	45	213	113
477	191	668	161	20	70	90	221	204	425	2.714	114
49	14	63	43	2	11	13	12	43	55	402	115
4.610	715	5.325	2.718	873	1.141	2.014	4.351	5.699	10.050	31.081	116
10	2	12	10	1	—	1	29	8	37	188	117
113	36	149	52	5	10	15	45	67	112	934	118
100	26	126	30	—	17	17	30	78	108	813	119
72	13	85	41	—	10	10	39	66	105	1.149	120
51	12	63	24	3	6	9	24	21	45	276	121
206	58	264	95	13	18	31	65	116	181	1.753	122
30	11	41	11	4	2	6	7	14	21	223	123
15	9	24	8	1	1	2	6	29	35	189	124
30	8	38	16	1	7	8	35	42	77	358	125
34	6	40	14	—	3	3	28	26	54	405	126
74	1	75	79	4	2	6	30	57	87	739	127
11	1	12	10	1	7	8	14	23	37	211	128
82	41	123	26	2	17	19	22	128	150	671	129
217	93	310	164	7	25	32	53	117	170	1.499	130
13	8	21	3	—	3	3	11	5	16	234	131
157	93	250	188	3	31	34	62	108	170	1.617	132
38	15	53	19	—	7	7	60	31	91	767	133
231	28	259	275	13	41	54	122	210	332	1.481	134
602	256	858	505	22	125	147	444	702	1.146	6.094	135
104	44	148	40	1	10	11	92	70	162	1.149	136
731	164	895	628	64	133	197	540	748	1.288	6.936	137
114	3	117	16	1	1	2	21	10	31	298	138
1	—	1	6	—	1	1	8	4	12	76	139
39	12	51	60	8	6	14	129	88	217	847	140
28	4	32	14	1	3	4	17	24	41	287	141
122	66	188	74	17	19	36	133	412	545	1.580	142
62	21	83	56	5	11	16	59	52	111	691	143
14	2	16	10	—	3	3	7	16	23	174	144
23	4	27	17	—	3	3	8	16	24	194	145
187	63	250	67	5	19	24	70	157	227	1.790	146
46	17	63	22	8	8	16	15	22	37	252	147
27	2	29	18	1	4	5	11	14	25	226	148
55	21	76	54	3	10	13	29	60	89	538	149
11	5	16	9	—	2	2	5	10	15	175	150
165	19	184	20	2	10	12	36	52	88	849	151
13	4	17	5	—	2	2	14	17	31	195	152
14	7	21	4	—	—	—	10	32	42	127	153
218	44	262	84	15	53	68	208	332	540	1.583	154
40	6	46	23	—	4	4	30	25	55	457	155
78	18	96	58	2	14	16	37	92	129	623	156
342	57	399	192	27	36	63	149	265	414	2.055	157
26.123	6.726	32.849	15.420	2.198	4.274	6.472	16.173	25.419	41.592	209.259	

segue TAV. 8 — Popolazione residente attiva in condizione professionale,

C —

Codice dei Comuni	COMUNI	AGRICOLTURA RAMO 0	INDUSTRIE						
			RAMO 1			RAMO 2	RAMO 3	RAMO 4	RAMO 5
			1. A	1. B	TOTALE				
001	ACERNO	387	1	—	1	1	5	4	9
002	AGROPOLI	214	—	—	—	8	6	38	5
003	ALBANELLA	697	—	—	—	3	2	15	4
004	ALFANO	128	—	—	—	1	—	1	1
005	ALTAVILLA SILENTINA	589	—	—	—	27	29	49	6
006	AMALFI	58	—	2	2	1	6	26	13
007	ANGRI	920	2	7	9	33	71	729	45
008	AQUARA	130	—	—	—	1	1	2	1
009	ASCEA	200	1	—	1	4	5	17	4
010	ATENA LUCANA	163	—	—	—	—	—	3	1
011	ATRANI	3	—	—	—	2	—	13	—
012	AULETTA	276	—	—	—	1	3	7	1
013	BARONISSI	147	1	—	1	13	20	114	7
014	BATTIPAGLIA	997	5	15	20	99	243	456	60
015	BELLOSQUARDO	75	—	—	—	—	—	—	1
016	BRACIGLIANO	92	—	—	—	5	10	23	12
017	BUCCINO	597	—	—	—	—	8	13	16
018	BUONABITACOLO	225	1	—	1	2	3	37	6
019	CAGGIANO	393	—	—	—	1	—	10	—
020	CALVANICO	43	—	—	—	—	3	11	—
021	CAMEROTA	611	—	—	—	1	14	11	4
022	CAMPAGNA	535	1	1	2	3	15	59	11
023	CAMPORA	81	—	—	—	1	—	2	6
024	CANNALONGA	87	—	—	—	1	—	—	2
025	CAPACCIO	947	—	4	4	4	27	84	35
026	CASALBUONO	53	—	—	—	—	—	16	1
027	CASALETTO SPARTANO	269	—	—	—	—	1	5	5
028	CASAL VELINO	337	—	—	—	1	1	28	12
029	CASELLE IN PITTARI	249	—	—	—	4	25	5	4
030	CASTELCIVITA	255	—	2	2	2	4	7	1
031	CASTELLABATE	164	—	1	1	3	5	38	8
032	CASTELNUOVO CILENTO	72	1	—	1	1	1	3	—
033	CASTELNUOVO DI CONZA	80	—	—	—	—	—	6	2
034	CASTEL SAN GIORGIO	99	—	1	1	13	21	229	14
035	CASTEL SAN LORENZO	336	1	—	1	—	1	10	1
036	CASTIGLIONE DEL GENOVESI	81	—	—	—	—	2	3	3
037	CAVA DE' TIRRENI	547	2	5	7	213	186	817	60
038	CELLE DI BULGHERIA	25	—	—	—	—	—	1	1
039	CENTOLA	70	—	—	—	1	2	7	5
040	CERASO	172	—	1	1	—	4	19	3
041	CETARA	42	1	1	2	—	1	35	2
042	CICERALE	163	—	—	—	3	2	6	8
043	COLLIANO	454	—	—	—	2	3	15	9
044	CONCA DEI MARINI	22	—	—	—	—	—	3	1
045	CONTRONE	111	—	—	—	—	—	13	1
046	CONTURSI TERME	197	—	—	—	—	2	12	2
047	CORBARA	50	—	1	1	1	6	7	3
048	CORLETO MONFORTE	125	—	—	—	2	1	4	—
049	CUCCARO VETERE	46	—	—	—	—	—	—	—
050	EBOLI	935	—	5	5	28	74	198	185
051	FELITTO	158	—	—	—	5	3	5	—
052	FISCIANO	274	—	1	1	15	21	80	35
053	FURORE	49	—	—	—	—	—	3	—

per sesso e ramo di attività economica

FEMMINE

COMMERCIO RAMO 6			TRASPORTI E COMU- NICAZIONI RAMO 7	CREDITO E ASSICURAZIONE, SERVIZI ALLE IMPRESE, NOLEGGIO RAMO 8			PUBBLICA AMMINISTRAZIONE; SERVIZI PUBBLICI E PRIVATI RAMO 9			TOTALE	Codice dei Comuni
6. A	6. B	TOTALE		8. A	8. B	TOTALE	9. A	9. B	TOTALE		
27	—	27	2	2	—	2	7	61	68	506	001
228	1	229	33	6	9	15	36	480	516	1.064	002
76	1	77	9	1	1	2	7	67	74	883	003
35	—	35	2	—	—	—	3	13	16	184	004
48	1	49	6	1	—	1	9	83	92	848	005
234	1	235	17	5	9	14	29	203	232	604	006
285	8	293	38	5	21	26	130	644	774	2.938	007
10	—	10	4	—	2	2	6	26	32	183	008
85	—	85	9	—	4	4	8	138	146	475	009
21	1	22	2	2	1	3	9	28	37	231	010
17	—	17	2	—	4	4	2	70	72	113	011
41	—	41	3	—	7	7	8	33	41	380	012
159	—	159	7	9	8	17	27	186	213	698	013
652	16	668	101	28	66	94	143	1.428	1.571	4.309	014
13	—	13	1	1	1	2	4	30	34	126	015
49	5	54	14	2	—	2	8	93	101	313	016
52	—	52	11	—	1	1	8	89	97	795	017
22	3	25	3	—	4	4	4	46	50	356	018
35	1	36	1	—	—	—	4	31	35	476	019
12	—	12	2	—	1	1	—	19	19	91	020
77	—	77	7	—	1	1	8	77	85	811	021
120	2	122	6	—	2	2	25	199	224	979	022
5	—	5	1	—	—	—	—	20	20	116	023
9	—	9	—	—	—	—	6	26	32	131	024
205	4	209	15	5	8	13	42	217	259	1.597	025
20	—	20	2	—	1	1	4	31	35	128	026
17	—	17	3	—	—	—	1	22	23	323	027
60	—	60	10	—	5	5	9	92	101	555	028
18	7	25	3	—	1	1	1	20	21	337	029
23	—	23	1	1	—	1	1	39	40	336	030
122	1	123	13	4	—	4	27	162	189	548	031
22	—	22	2	3	2	5	8	12	20	127	032
25	—	25	1	1	—	1	2	11	13	128	033
99	1	100	9	3	11	14	26	277	303	803	034
25	1	26	4	1	—	1	3	52	55	435	035
24	—	24	1	—	—	—	4	14	18	132	036
575	16	591	83	42	63	105	172	1.319	1.491	4.100	037
7	—	7	2	—	1	1	1	39	40	77	038
90	2	92	13	—	4	4	5	82	87	281	039
15	1	16	4	—	—	—	7	66	73	292	040
31	1	32	2	—	—	—	9	39	48	164	041
23	1	24	3	—	1	1	1	26	27	237	042
22	—	22	4	—	1	1	8	50	58	568	043
5	—	5	3	1	—	1	2	21	23	58	044
7	—	7	2	—	1	1	2	19	21	156	045
33	—	33	12	2	1	3	19	81	100	361	046
22	—	22	4	1	1	2	4	29	33	129	047
11	—	11	2	—	—	—	3	14	17	162	048
8	—	8	—	—	—	—	2	13	15	69	049
313	14	327	26	7	26	33	179	980	1.159	2.970	050
18	1	19	1	—	1	1	7	28	35	227	051
111	5	116	18	6	10	16	48	164	212	788	052
11	—	11	—	1	—	1	6	8	14	78	053

segue TAV. 8 — Popolazione residente attiva in condizione professionale,

C —

Codice dei Comuni	COMUNI	AGRICOLTURA RAMO 0	INDUSTRIE						
			RAMO 1			RAMO 2	RAMO 3	RAMO 4	RAMO 5
			1. A	1. B	TOTALE				
054	FUTANI	97	—	—	—	8	9	8	4
055	GIFFONI SEI CASALI	370	1	—	1	5	4	15	2
056	GIFFONI VALLE PIANA	825	—	—	—	19	34	52	10
057	GIOI	112	—	—	—	3	1	18	2
058	GIUNGANO	115	—	—	—	—	3	6	—
059	ISPANI	44	—	—	—	—	5	2	1
060	LAUREANA CILENTO	93	—	—	—	—	1	4	3
061	LAURINO	150	—	—	—	3	14	31	6
062	LAURITO	82	—	—	—	—	3	3	1
063	LAVIANO	87	—	—	—	6	1	15	3
064	LUSTRA	115	—	1	1	1	—	8	2
065	MAGLIANO VETERE	95	—	—	—	3	6	3	1
066	MAIORI	111	—	2	2	3	7	56	8
067	MERCATO SAN SEVERINO	265	—	—	—	43	46	281	11
068	MINORI	81	—	—	—	—	4	26	4
069	MOIO DELLA CIVITELLA	93	—	—	—	—	1	10	3
070	MONTANO ANTILIA	159	—	—	—	—	14	31	6
071	MONTECORICE	219	—	—	—	6	8	2	—
072	MONTECORVINO PUGLIANO	292	—	—	—	6	7	22	4
073	MONTECORVINO ROVELLA	1.040	—	5	5	22	44	229	25
074	MONTEFORTE CILENTO	68	—	—	—	—	—	1	2
075	MONTE SAN GIACOMO	31	—	—	—	—	1	—	3
076	MONTESANO SULLA MARCELLANA	818	—	—	—	2	1	37	7
077	MORIGERATI	20	—	—	—	—	—	3	1
078	NOCERA INFERIORE	929	1	14	15	45	144	663	82
079	NOCERA SUPERIORE	331	—	2	2	93	164	115	21
080	NOVI VELIA	64	—	—	—	—	2	43	6
081	OGLIASTRO CILENTO	122	—	—	—	11	2	12	1
082	OLEVANO SUL TUSCIANO	420	—	4	4	—	24	30	9
083	OLIVETO CITRA	418	—	—	—	—	2	5	2
084	OMIGNANO	81	—	—	—	1	1	4	2
085	ORRIA	158	—	—	—	—	—	4	—
086	OTTATI	67	—	—	—	—	—	1	—
087	PADULA	431	—	2	2	4	6	21	6
088	PAGANI	1.281	1	2	3	131	94	324	26
089	PALOMONTE	591	—	—	—	1	4	11	13
090	PELLEZZANO	38	—	—	—	20	5	83	10
091	PERDIFUMO	163	—	—	—	2	—	6	1
092	PERITO	71	—	—	—	—	2	5	1
093	PERTOSA	56	—	1	1	1	5	1	4
094	PETINA	107	—	—	—	1	3	25	3
095	PIAGGINE	86	—	1	1	2	8	21	3
096	PISCIOTTA	185	—	—	—	1	2	—	2
097	POLLA	176	—	1	1	3	4	26	6
098	POLLICA	144	—	—	—	3	7	5	1
099	PONTECAGNANO FAIANO	556	2	—	2	36	71	691	41
100	POSITANO	29	—	—	—	—	—	85	3
101	POSTIGLIONE	204	—	—	—	—	3	10	2
102	PRAIANO	19	—	—	—	—	—	22	3
103	PRIGNANO CILENTO	53	—	—	—	—	2	6	1
104	RAVELLO	89	—	—	—	—	1	15	5
105	RICIGLIANO	141	—	—	—	—	—	7	1
106	ROCCADASPIDE	952	1	—	1	8	24	13	9

per sesso e ramo di attività economica

FEMMINE

COMMERCIO RAMO 6			TRASPORTI E COMU- NICAZIONI RAMO 7	CREDITO E ASSICURAZIONE, SERVIZI ALLE IMPRESE, NOLEGGIO RAMO 8			PUBBLICA AMMINISTRAZIONE; SERVIZI PUBBLICI E PRIVATI RAMO 9			TOTALE	Codice dei Comuni
6. A	6. B	TOTALE		8. A	8. B	TOTALE	9. A	9. B	TOTALE		
17	2	19	3	—	—	—	8	30	38	186	054
51	1	52	7	—	1	1	5	51	56	513	055
142	2	144	17	4	2	6	19	143	162	1.269	056
13	—	13	7	—	1	1	12	52	64	221	057
4	—	4	2	—	—	—	5	8	13	143	058
15	—	15	1	1	—	1	2	20	22	91	059
13	—	13	3	—	1	1	5	14	19	137	060
35	2	37	—	—	4	4	6	53	59	304	061
20	—	20	2	—	1	1	1	35	36	148	062
7	—	7	1	—	—	—	3	19	22	142	063
3	—	3	1	—	—	—	—	34	34	165	064
8	—	8	1	—	—	—	7	21	28	145	065
138	2	140	15	5	8	13	16	199	215	570	066
226	3	229	22	8	14	22	44	396	440	1.359	067
85	2	87	12	2	4	6	12	93	105	325	068
31	—	31	1	—	3	3	3	52	55	197	069
15	—	15	4	—	—	—	2	47	49	278	070
16	1	17	7	—	—	—	2	27	29	288	071
30	2	32	1	—	1	1	5	36	41	406	072
258	3	261	23	9	9	18	38	333	371	2.038	073
11	—	11	—	—	—	—	3	11	14	96	074
3	—	3	2	—	—	—	—	22	22	62	075
58	—	58	9	1	1	2	16	93	109	1.041	076
6	1	7	—	—	—	—	3	15	18	49	077
527	29	556	89	28	43	71	157	1.537	1.694	4.288	078
203	9	212	30	9	21	30	36	339	375	1.373	079
11	—	11	1	—	—	—	6	39	45	172	080
27	1	28	5	1	1	2	2	47	49	232	081
68	—	68	6	—	2	2	17	92	109	672	082
41	—	41	2	—	—	—	10	75	85	555	083
15	—	15	3	1	—	1	2	28	30	138	084
10	—	10	1	—	—	—	4	18	22	195	085
8	—	8	—	—	1	1	2	27	29	106	086
54	—	54	2	1	4	5	20	102	122	653	087
429	30	459	33	7	21	28	81	657	738	3.117	088
26	3	29	3	—	2	2	7	38	45	699	089
116	7	123	11	6	7	13	23	225	248	551	090
19	—	19	2	—	2	2	1	32	33	228	091
14	—	14	—	—	—	—	4	15	19	112	092
17	—	17	1	—	—	—	—	14	14	100	093
24	—	24	—	—	1	1	1	25	26	190	094
25	—	25	1	—	1	1	4	45	49	197	095
36	—	36	11	1	1	2	11	44	55	294	096
75	—	75	8	1	3	4	40	132	172	475	097
27	—	27	12	—	1	1	4	70	74	274	098
346	7	353	26	9	19	28	58	350	408	2.212	099
158	—	158	8	3	2	5	9	88	97	385	100
16	—	16	2	—	2	2	6	35	41	280	101
86	—	86	1	1	2	3	5	26	31	165	102
10	—	10	4	—	—	—	—	19	19	95	103
60	1	61	6	1	1	2	9	91	100	279	104
13	—	13	3	—	—	—	3	15	18	183	105
69	1	70	9	1	4	5	10	108	118	1.209	106

segue TAV. 8 — Popolazione residente attiva in condizione professionale,

C —

Codice dei Comuni	COMUNI	AGRICOLTURA RAMO 0	INDUSTRIE						
			RAMO 1			RAMO 2	RAMO 3	RAMO 4	RAMO 5
			1. A	1. B	TOTALE				
107	ROCCAGLIORIOSA	129	—	—	—	3	1	7	5
108	ROCCAPIEMONTE	79	—	—	—	6	10	97	11
109	ROFRANO	71	—	—	—	4	10	14	6
110	ROMAGNANO AL MONTE	25	—	—	—	—	—	—	—
111	ROSCIGNO	64	—	—	—	—	—	9	—
112	RUTINO	52	—	—	—	1	1	6	—
113	SACCO	37	—	—	—	1	—	4	1
114	SALA CONSILINA	667	1	9	10	7	9	42	21
115	SALENTO	182	—	—	—	3	2	9	3
116	SALERNO	424	3	61	64	728	795	615	270
117	SALVITELLE	119	—	—	—	—	—	—	—
118	SAN CIPRIANO PICENTINO	410	—	1	1	4	15	24	6
119	SAN GIOVANNI A PIRO	186	—	—	—	4	4	8	11
120	SAN GREGORIO MAGNO	555	—	—	—	—	2	9	—
121	SAN MANGO PIEMONTE	64	1	—	1	11	—	10	2
122	SAN MARZANO SUL SARNO	1.122	—	—	—	—	12	122	6
123	SAN MAURO CILENTO	81	—	—	—	1	3	6	1
124	SAN MAURO LA BRUCA	101	—	—	—	2	—	1	2
125	SAN PIETRO AL TANAGRO	132	—	—	—	1	2	9	2
126	SAN RUFO	172	—	—	—	—	2	8	—
127	SANTA MARINA	285	—	1	1	2	3	6	4
128	SANT'ANGELO A FASANELLA	109	—	—	—	—	—	4	1
129	SANT'ARSENIO	124	—	—	—	—	13	47	12
130	SANT'EGIDIO DEL MONTE ALBINO	322	—	—	—	8	33	77	11
131	SANTOMENNA	89	—	—	—	1	1	5	2
132	SAN VALENTINO TORIO	755	—	1	1	1	3	69	10
133	SANZA	305	—	—	—	4	1	57	8
134	SAPRI	69	—	1	1	1	4	23	2
135	SARNO	1.655	—	2	2	11	22	483	40
136	SASSANO	567	—	—	—	3	6	50	6
137	SCAFATI	1.541	1	7	8	84	130	453	32
138	SCALA	86	—	1	1	—	1	20	—
139	SERRAMEZZANA	47	—	—	—	—	—	1	—
140	SERRE	286	—	—	—	—	3	8	2
141	SESSA CILENTO	183	—	—	—	—	—	2	5
142	SIANO	33	—	—	—	1	7	79	9
143	SICIGNANO DEGLI ALBURNI	354	—	—	—	2	—	17	1
144	STELLA CILENTO	77	—	—	—	—	4	—	—
145	STIO	51	—	—	—	5	4	—	3
146	TEGGIANO	606	—	—	—	2	11	66	7
147	TORCHIARA	61	—	—	—	—	—	7	—
148	TORRACA	120	—	—	—	—	—	—	—
149	TORRE ORSAIA	144	—	1	1	4	2	9	4
150	TORTORELLA	81	—	—	—	1	—	5	1
151	TRAMONTI	289	—	—	—	1	1	120	5
152	TRENTINARA	74	—	—	—	—	1	1	3
153	VALLE DELL'ANGELO	43	1	—	1	—	—	2	—
154	VALLO DELLA LUCANIA	171	—	1	1	2	6	27	5
155	VALVA	89	—	—	—	1	2	12	1
156	VIBONATI	170	—	—	—	3	8	6	5
157	VIETRI SUL MARE	42	—	2	2	37	15	48	6
	TOTALE PROVINCIA	40.872	30	170	200	1.949	2.780	9.120	1.521

per sesso e ramo di attività economica

FEMMINE

COMMERCIO RAMO 6			TRASPORTI E COMU- NICAZIONI RAMO 7	CREDITO E ASSICURAZIONE, SERVIZI ALLE IMPRESE, NOLEGGIO RAMO 8			PUBBLICA AMMINISTRAZIONE; SERVIZI PUBBLICI E PRIVATI RAMO 9			TOTALE	Codice dei Comuni
6. A	6. B	TOTALE		8. A	8. B	TOTALE	9. A	9. B	TOTALE		
16	—	16	4	—	—	—	5	24	29	194	107
99	1	100	16	6	3	9	29	295	324	652	108
40	—	40	1	—	1	1	2	31	33	180	109
6	—	6	2	—	—	—	3	5	8	41	110
19	—	19	—	—	—	—	16	20	36	128	111
12	—	12	1	—	—	—	4	19	23	96	112
6	1	7	1	—	—	—	4	21	25	76	113
200	9	209	15	11	14	25	32	277	309	1.314	114
24	—	24	1	—	—	—	3	55	58	282	115
2.125	85	2.210	438	237	248	485	1.134	7.492	8.626	14.655	116
4	—	4	1	—	1	1	1	11	12	137	117
44	—	44	4	2	2	4	12	74	86	598	118
54	1	55	4	—	3	3	5	74	79	354	119
39	1	40	2	—	4	4	8	65	73	685	120
18	—	18	1	1	1	2	3	24	27	136	121
102	4	106	6	2	3	5	7	101	108	1.487	122
8	1	9	2	—	1	1	3	28	31	135	123
12	—	12	4	—	—	—	1	24	25	147	124
10	—	10	1	2	2	4	4	33	37	198	125
11	—	11	1	—	—	—	8	25	33	227	126
33	1	34	7	1	1	2	2	74	76	420	127
9	1	10	—	—	—	—	3	20	23	147	128
41	6	47	6	2	1	3	2	122	124	376	129
82	1	83	14	3	4	7	6	80	86	641	130
5	—	5	1	—	—	—	10	6	16	120	131
84	1	85	10	4	5	9	11	93	104	1.047	132
30	1	31	4	—	—	—	7	41	48	458	133
161	3	164	31	4	10	14	18	294	312	621	134
308	7	315	41	5	26	31	112	636	748	3.348	135
41	2	43	4	1	1	2	22	69	91	772	136
397	15	412	50	23	23	46	98	756	854	3.610	137
40	—	40	7	1	—	1	4	36	40	196	138
3	—	3	—	—	—	—	1	5	6	57	139
30	—	30	3	—	2	2	12	104	116	450	140
20	—	20	2	—	—	—	7	28	35	247	141
87	2	89	11	3	1	4	23	177	200	433	142
45	—	45	3	3	4	7	8	50	58	487	143
5	—	5	1	—	2	2	—	15	15	104	144
15	—	15	2	—	—	—	1	21	22	102	145
67	3	70	4	1	3	4	17	157	174	944	146
36	1	37	6	1	—	1	7	26	33	145	147
10	—	10	—	—	—	—	3	19	22	152	148
29	1	30	4	—	2	2	6	76	82	282	149
5	—	5	3	—	—	—	2	22	24	120	150
88	1	89	—	—	1	1	8	66	74	580	151
12	—	12	1	—	1	1	2	21	23	116	152
6	—	6	1	—	—	—	1	16	17	70	153
157	1	158	11	1	3	4	48	388	436	821	154
13	1	14	—	—	—	—	7	30	37	156	155
27	1	28	6	—	2	2	11	80	91	319	156
196	2	198	12	10	12	22	25	232	257	639	157
12.940	358	13.298	1.695	564	858	1.422	3.611	26.612	30.223	103.080	

TAV. 9 - Popolazione residente attiva in condizione professionale, per sesso, settore di attività economica e posizione nella professione

A — TOTALE

Codice dei Comuni	COMUNI	POSIZIONE NELLA PROFESSIONE									
		IMPRENDITORI E LIBERI PROFESSIONISTI		LAVORATORI IN PROPRIO		COADIUVANTI		DIRIGENTI E IMPIEGATI		LAVORATORI DIPENDENTI	
		MF	M	MF	M	MF	M	MF	M	MF	M
001	ACERNO	26	23	79	61	4	2	118	57	917	495
002	AGROPOLI	188	161	761	570	98	37	1.132	684	1.694	1.357
003	ALBANELLA	36	31	448	310	74	21	161	106	1.435	803
004	ALFANO	17	15	32	24	2	2	42	29	446	285
005	ALTAVILLA SILENTINA	45	43	691	423	63	20	238	152	1.291	842
006	AMALFI	82	67	322	231	97	40	475	278	908	664
007	ANGRI	238	199	1.283	797	153	57	1.754	1.047	5.189	3.579
008	AQUARA	10	10	293	209	27	5	69	34	167	125
009	ASCEA	43	41	294	213	41	24	256	137	962	706
010	ATENA LUCANA	12	9	271	133	28	6	79	48	288	251
011	ATRANI	13	11	36	26	10	9	95	44	170	121
012	AULETTA	5	4	238	144	21	9	83	55	554	309
013	BARONISSI	92	77	563	375	53	16	561	335	1.828	1.596
014	BATTIPAGLIA	403	339	1.693	1.209	270	136	4.304	2.671	6.522	4.528
015	BELLOSQUARDO	11	8	122	80	—	—	76	48	141	88
016	BRACIGLIANO	29	24	174	105	1	1	230	156	771	606
017	BUCCINO	35	30	425	271	23	10	222	137	1.372	834
018	BUONABITACOLO	15	10	229	165	45	11	110	66	540	331
019	CAGGIANO	15	14	641	289	22	5	56	36	463	377
020	CALVANICO	3	3	36	24	—	—	43	26	245	183
021	CAMEROTA	71	57	432	320	43	19	181	108	1.297	709
022	CAMPAGNA	76	65	675	492	57	26	514	334	1.932	1.358
023	CAMPORA	3	2	126	61	16	1	38	24	91	70
024	CANNALONGA	5	5	46	35	4	2	58	41	313	212
025	CAPACCIO	143	118	1.401	981	106	53	766	492	2.493	1.668
026	CASALBUONO	6	6	102	71	18	8	81	47	271	218
027	CASALETTO SPARTANO	6	6	178	119	16	5	60	41	510	276
028	CASAL VELINO	27	23	223	151	18	5	220	124	835	465
029	CASELLE IN PITTARI	19	19	143	79	4	1	61	39	608	360
030	CASTELCIVITA	6	6	207	145	14	4	73	44	562	327
031	CASTELLABATE	55	50	559	383	58	30	332	188	932	737
032	CASTELNUOVO CILENTO	12	9	94	72	9	4	66	50	295	214
033	CASTELNUOVO DI CONZA	3	2	69	22	1	—	31	22	290	220
034	CASTEL SAN GIORGIO	114	105	408	264	8	3	898	508	1.802	1.547
035	CASTEL SAN LORENZO	16	16	324	184	5	3	144	92	546	305
036	CASTIGLIONE DEL GENOVESI	4	4	49	38	3	1	44	28	255	152
037	CAVA DE' TIRRENI	499	446	2.266	1.626	257	108	3.589	2.159	8.219	6.391
038	CELLE DI BULGHERIA	15	14	34	33	3	2	67	36	414	371
039	CENTOLA	79	59	218	172	31	16	214	133	739	620
040	CERASO	15	10	109	79	1	1	119	65	652	449
041	CETARA	11	11	91	59	3	2	88	50	474	381
042	CICERALE	9	8	105	65	—	—	61	34	393	224
043	COLLIANO	7	6	327	201	14	2	117	67	891	512
044	CONCA DEI MARINI	3	2	32	18	3	3	41	22	88	64
045	CONTRONE	10	9	92	59	1	1	49	29	199	97
046	CONTURSI TERME	14	13	201	125	12	8	202	117	557	362
047	CORBARA	16	14	89	57	10	7	83	49	363	305
048	CORLETO MONFORTE	4	3	97	67	2	—	43	30	270	154
049	CUCCARO VETERE	2	2	67	43	2	1	28	17	100	67
050	EBOLI	197	164	1.384	1.006	186	67	2.450	1.516	5.005	3.499
051	FELITTO	9	9	152	77	1	—	61	31	324	203
052	FISCIANO	79	65	635	379	50	18	633	428	1.611	1.330
053	FURORE	16	12	36	25	1	—	32	20	143	93

segue TAV. 9 — **Popolazione residente attiva in condizione professionale, per sesso, settore di attività economica e posizione nella professione**

A — TOTALE

Codice dei Comuni	COMUNI	POSIZIONE NELLA PROFESSIONE									
		IMPRENDITORI E LIBERI PROFESSIONISTI		LAVORATORI IN PROPRIO		COADIUVANTI		DIRIGENTI E IMPIEGATI		LAVORATORI DIPENDENTI	
		MF	M	MF	M	MF	M	MF	M	MF	M
054	FUTANI	6	5	70	52	5	1	66	37	404	270
055	GIFFONI SEI CASALI	22	22	375	247	24	8	140	86	775	460
056	GIFFONI VALLE PIANA	65	53	472	346	61	25	339	202	2.350	1.392
057	GIOI	17	16	183	100	2	—	107	52	286	206
058	GIUNGANO	4	4	73	58	2	—	35	27	252	134
059	ISPANI	9	7	33	25	3	2	54	37	167	104
060	LAUREANA CILENTO	3	2	152	78	5	—	31	18	126	82
061	LAURINO	12	10	203	132	13	5	95	54	518	336
062	LAURITO	—	—	42	29	1	—	65	33	277	175
063	LAVIANO	5	5	88	64	9	9	46	28	440	340
064	LUSTRA	1	1	70	35	5	2	46	25	311	205
065	MAGLIANO VETERE	2	2	32	22	—	—	62	38	254	143
066	MAIORI	80	65	304	236	52	26	358	183	1.102	816
067	MERCATO SAN SEVERINO	132	120	890	583	112	44	1.073	665	3.037	2.473
068	MINORI	33	27	196	124	32	12	196	107	514	376
069	MOIO DELLA CIVITELLA	20	17	164	96	5	—	111	63	200	127
070	MONTANO ANTILIA	11	10	116	90	7	1	92	52	662	457
071	MONTECORICE	8	8	191	83	5	3	86	53	386	241
072	MONTECORVINO PUGLIANO	20	18	255	184	20	11	103	65	752	466
073	MONTECORVINO ROVELLA	157	129	999	755	117	59	995	632	4.094	2.749
074	MONTEFORTE CILENTO	3	2	27	13	2	1	28	16	166	98
075	MONTE SAN GIACOMO	5	4	254	246	7	4	48	29	204	173
076	MONTESANO SULLA MARCELLANA	30	25	1.188	620	30	12	396	292	1.013	667
077	MORIGERATI	6	4	45	36	5	3	26	14	139	115
078	NOCERA INFERIORE	425	356	1.902	1.251	160	67	4.323	2.736	6.524	4.636
079	NOCERA SUPERIORE	158	144	909	549	81	28	921	609	2.945	2.311
080	NOVI VELIA	3	3	59	48	1	1	78	48	414	283
081	OGLIASTRO CILENTO	11	11	129	81	9	4	124	76	346	215
082	OLEVANO SUL TUSCIANO	37	35	286	190	25	12	224	151	1.363	875
083	OLIVETO CITRA	16	14	392	242	56	4	137	89	702	399
084	OMIGNANO	14	12	64	48	2	1	64	34	289	200
085	ORRIA	16	14	123	80	8	3	46	28	279	152
086	OTTATI	5	5	64	50	2	—	63	40	207	140
087	PADULA	44	39	645	388	48	19	244	140	950	692
088	PAGANI	306	254	1.577	1.092	199	90	1.630	1.047	5.580	3.692
089	PALOMONTE	15	9	403	243	7	1	75	46	1.065	567
090	PELLEZZANO	85	72	272	210	32	11	576	341	1.143	923
091	PERDIFUMO	21	13	175	92	7	1	83	50	243	145
092	PERITO	4	4	41	28	1	—	41	26	248	165
093	PERTOSA	7	5	47	29	4	1	37	25	184	119
094	PETINA	15	6	116	64	7	2	37	23	350	240
095	PIAGGINE	10	8	135	85	7	3	120	77	381	283
096	PISCIOTTA	37	33	250	189	10	8	166	111	545	373
097	POLLA	60	56	501	334	53	19	350	223	638	495
098	POLLICA	36	32	185	112	5	1	144	75	419	295
099	PONTECAGNANO FAIANO	161	139	1.103	849	272	92	1.145	685	4.056	2.760
100	POSITANO	71	53	307	194	111	63	161	96	613	472
101	POSTIGLIONE	10	8	247	158	20	8	78	47	410	264
102	PRAIANO	35	28	106	62	38	15	63	37	313	248
103	PRIGNANO CILENTO	11	10	82	55	11	3	31	15	144	101
104	RAVELLO	30	25	97	59	20	5	131	74	504	340
105	RICIGLIANO	13	12	203	151	43	8	52	35	207	129
106	ROCCADASPIDE	42	34	947	544	27	13	245	147	1.541	855

segue TAV. 9 — Popolazione residente attiva in condizione professionale, per sesso, settore di attività economica e posizione nella professione

A — TOTALE

Codice dei Comuni	COMUNI	POSIZIONE NELLA PROFESSIONE									
		IMPRENDITORI E LIBERI PROFESSIONISTI		LAVORATORI IN PROPRIO		COADIUVANTI		DIRIGENTI E IMPIEGATI		LAVORATORI DIPENDENTI	
		MF	M	MF	M	MF	M	MF	M	MF	M
107	ROCCAGLIORIOSA	5	5	59	47	5	3	89	60	490	339
108	ROCCAPEMONTA	98	89	367	234	25	8	595	364	1.179	917
109	ROFRANO	14	11	105	79	6	3	53	30	605	480
110	ROMAGNANO AL MONTE	2	2	35	16	1	—	14	10	74	57
111	ROSCIGNO	4	2	138	77	3	1	54	36	165	120
112	RUTINO	8	7	60	42	5	4	49	31	176	118
113	SACCO	7	6	80	48	—	—	52	28	150	131
114	SALA CONSILINA	135	124	1.294	804	114	41	769	458	1.716	1.287
115	SALENTO	27	20	109	77	6	2	97	52	445	251
116	SALERNO	2.048	1.789	4.434	3.248	652	306	21.771	12.755	16.831	12.983
117	SALVITELLE	1	1	67	32	—	—	32	22	225	133
118	SAN CIPRIANO PICENTINO	15	12	306	221	21	9	183	107	1.007	585
119	SAN GIOVANNI A PIRO	31	28	202	154	12	5	159	94	763	532
120	SAN GREGORIO MAGNO	24	20	606	409	24	4	146	79	1.034	637
121	SAN MANGO PIEMONTE	12	10	84	59	10	3	64	38	242	166
122	SAN MARZANO SUL SARNO	94	77	640	361	44	11	229	140	2.233	1.164
123	SAN MAURO CILENTO	1	1	109	63	5	3	59	30	184	126
124	SAN MAURO LA BRUCA	4	3	54	32	6	3	43	24	229	127
125	SAN PIETRO AL TANAGRO	9	7	222	118	5	2	111	74	209	157
126	SAN RUFO	5	5	227	160	94	25	51	29	255	186
127	SANTA MARINA	14	12	162	105	8	3	157	96	818	523
128	SANT'ANGELO A FASANELLA	9	9	106	54	3	1	56	34	184	113
129	SANT'ARSENIO	37	32	308	179	16	5	261	156	425	299
130	SANT'EGIDIO DEL MONTE ALBINO	82	71	412	259	24	13	266	186	1.356	970
131	SANTOMENNA	9	9	95	46	—	—	16	8	234	171
132	SAN VALENTINO TORIO	50	42	559	363	81	39	245	150	1.729	1.023
133	SANZA	19	19	191	139	29	18	85	42	901	549
134	SAPRI	82	75	349	257	64	24	700	395	907	730
135	SARNO	189	154	1.983	1.219	187	76	1.780	1.054	5.303	3.591
136	SASSANO	41	34	889	517	26	7	190	110	775	481
137	SCAFATI	245	211	1.417	875	126	55	2.282	1.412	6.476	4.383
138	SCALA	9	8	54	29	14	5	57	27	360	229
139	SERRAMEZZANA	1	1	36	17	—	—	14	9	82	49
140	SERRE	18	14	294	168	4	2	235	165	746	498
141	SESSA CILENTO	9	7	74	51	7	3	68	40	376	186
142	SIANO	43	37	208	146	19	10	524	354	1.219	1.033
143	SICIGNANO DEGLI ALBURNI	24	22	283	166	13	3	158	105	700	395
144	STELLA CILENTO	5	4	67	40	3	1	37	23	166	106
145	STIO	4	4	85	51	6	2	43	23	158	114
146	TEGGIANO	74	65	1.299	896	248	41	317	171	796	617
147	TORCHIARA	5	5	110	73	17	9	79	50	186	115
148	TORRACA	11	8	68	51	2	2	32	17	265	148
149	TORRE ORSAIA	21	20	96	78	11	7	161	88	531	345
150	TORTORELLA	2	2	54	42	—	—	39	16	200	115
151	TRAMONTI	40	31	390	215	57	17	212	82	730	504
152	TRENTINARA	3	3	28	16	5	1	46	24	229	151
153	VALLE DELL'ANGELO	6	6	43	17	1	—	51	36	96	68
154	VALLO DELLA LUCANIA	93	78	369	263	55	23	772	432	1.115	787
155	VALVA	3	3	85	61	2	1	59	32	464	360
156	VIBONATI	31	23	91	72	11	9	190	115	619	404
157	VIETRI SUL MARE	84	72	398	291	63	36	666	429	1.483	1.227
	TOTALE PROVINCIA	9.025	7.749	57.192	37.935	5.919	2.369	71.953	43.412	168.250	117.794

segue TAV. 9 — Popolazione residente attiva in condizione professionale, per sesso, settore di attività economica e posizione nella professione

B — AGRICOLTURA, CACCIA, FORESTE E PESCA

Codice dei Comuni	COMUNI	POSIZIONE NELLA PROFESSIONE									
		IMPRENDITORI E LIBERI PROFESSIONISTI		LAVORATORI IN PROPRIO		COADIUVANTI		DIRIGENTI E IMPIEGATI		LAVORATORI DIPENDENTI	
		MF	M	MF	M	MF	M	MF	M	MF	M
001	ACERNO	1	1	8	4	—	—	1	1	533	150
002	AGROPOLI	2	1	187	121	12	2	3	—	205	71
003	ALBANELLA	2	2	216	131	43	7	3	3	934	358
004	ALFANO	4	3	14	9	—	—	1	1	149	27
005	ALTAVILLA SILENTINA	4	4	550	317	53	17	3	2	581	262
006	AMALFI	1	—	84	53	7	3	1	—	55	34
007	ANGRI	10	7	606	296	51	6	33	17	999	453
008	AQUARA	2	2	253	175	23	2	—	—	72	41
009	ASCEA	3	3	67	51	2	1	1	1	303	120
010	ATENA LUCANA	1	1	218	93	22	4	—	—	45	25
011	ATRANI	1	—	6	6	2	2	—	—	12	10
012	AULETTA	1	1	147	76	14	4	2	1	295	101
013	BARONISSI	3	3	186	91	11	1	2	2	95	53
014	BATTIPAGLIA	29	28	471	353	51	24	75	58	1.559	725
015	BELLOSQUARDO	—	—	76	45	—	—	1	1	91	47
016	BRACIGLIANO	1	—	61	27	—	—	—	—	179	122
017	BUCCINO	2	1	258	146	3	—	3	2	696	216
018	BUONABITACOLO	2	2	130	86	36	5	5	2	230	83
019	CAGGIANO	—	—	518	197	16	3	2	1	109	51
020	CALVANICO	—	—	11	7	—	—	—	—	59	20
021	CAMEROTA	—	—	188	129	12	3	1	—	753	211
022	CAMPAGNA	5	5	347	246	28	8	10	5	833	424
023	CAMPORA	—	—	109	47	16	1	1	1	15	11
024	CANNALONGA	—	—	24	18	2	1	—	—	165	85
025	CAPACCIO	11	8	913	608	51	20	47	25	1.090	504
026	CASALBUONO	—	—	55	37	7	3	—	—	60	29
027	CASALETTO SPARTANO	2	2	135	91	12	4	—	—	273	56
028	CASAL VELINO	2	2	92	51	3	1	1	1	408	114
029	CASELLE IN PITTARI	2	2	95	48	—	—	3	3	297	95
030	CASTELCIVITA	—	—	159	111	13	4	—	—	338	140
031	CASTELLABATE	—	—	225	144	14	8	2	2	239	162
032	CASTELNUOVO CILENTO	4	4	18	14	3	2	2	2	84	17
033	CASTELNUOVO DI CONZA	—	—	37	10	—	—	—	—	80	27
034	CASTEL SAN GIORGIO	5	5	122	57	2	—	4	2	80	50
035	CASTEL SAN LORENZO	1	1	241	126	3	2	1	1	373	153
036	CASTIGLIONE DEL GENOVESI	2	2	29	22	2	1	—	—	142	69
037	CAVA DE' TIRRENI	30	28	795	417	54	7	40	32	306	194
038	CELLE DI BULGHERIA	—	—	2	2	—	—	—	—	49	24
039	CENTOLA	2	2	61	54	4	3	1	—	172	111
040	CERASO	1	—	57	38	—	—	7	6	316	165
041	CETARA	—	—	34	22	—	—	—	—	233	203
042	CICERALE	2	1	78	46	—	—	—	—	221	91
043	COLLIANO	1	1	246	140	6	1	—	—	548	205
044	CONCA DEI MARINI	—	—	18	7	1	1	—	—	21	10
045	CONTRONE	—	—	46	23	—	—	1	—	129	42
046	CONTURSI TERME	—	—	101	52	1	1	—	—	219	71
047	CORBARA	2	1	38	20	2	—	2	2	99	70
048	CORLETO MONFORTE	1	—	66	45	—	—	1	1	183	80
049	CUCCARO VETERE	—	—	36	19	—	—	1	1	50	21
050	EBOLI	21	19	621	454	69	15	43	30	1.472	773
051	FELITTO	—	—	103	46	—	—	1	1	166	65
052	FISCIANO	6	3	346	153	17	5	7	7	153	87
053	FURORE	4	3	17	8	—	—	1	1	46	7

segue TAV. 9 — **Popolazione residente attiva in condizione professionale, per sesso, settore di attività economica e posizione nella professione**

B — AGRICOLTURA, CACCIA, FORESTE E PESCA

Codice dei Comuni	COMUNI	POSIZIONE NELLA PROFESSIONE									
		IMPRENDITORI E LIBERI PROFESSIONISTI		LAVORATORI IN PROPRIO		COADIUVANTI		DIRIGENTI E IMPIEGATI		LAVORATORI DIPENDENTI	
		MF	M	MF	M	MF	M	MF	M	MF	M
054	FUTANI	1	1	24	15	1	—	—	—	153	66
055	GIFFONI SEI CASALI	3	3	258	153	15	4	1	—	450	197
056	GIFFONI VALLE PIANA	2	2	161	117	36	7	4	4	1.187	435
057	GIOI	—	—	131	63	—	—	—	—	61	17
058	GIUNGANO	—	—	49	35	—	—	—	—	152	51
059	ISPANI	—	—	6	6	—	—	—	—	50	6
060	LAUREANA CILENTO	—	—	122	55	5	—	—	—	33	12
061	LAURINO	1	1	137	83	9	4	—	—	162	71
062	LAURITO	—	—	19	12	—	—	1	1	109	34
063	LAVIANO	—	—	56	39	4	4	—	—	128	58
064	LUSTRA	—	—	55	22	4	1	1	—	89	11
065	MAGLIANO VETERE	—	—	17	10	—	—	2	1	142	55
066	MAIORI	1	1	48	39	3	3	3	3	234	132
067	MERCATO SAN SEVERINO	3	3	293	134	14	4	3	2	219	124
068	MINORI	1	1	42	25	—	—	—	—	137	73
069	MOIO DELLA CIVITELLA	—	—	83	40	1	—	—	—	96	47
070	MONTANO ANTILIA	—	—	55	37	6	—	1	1	278	143
071	MONTECORICE	—	—	156	61	—	—	1	—	198	75
072	MONTECORVINO PUGLIANO	2	2	156	109	13	5	1	—	427	191
073	MONTECORVINO ROVELLA	6	4	318	243	29	13	23	18	1.820	878
074	MONTEFORTE CILENTO	—	—	13	7	—	—	—	—	133	71
075	MONTE SAN GIACOMO	—	—	211	205	5	2	—	—	74	52
076	MONTESANO SULLA MARCELLANA	1	1	932	418	17	6	4	3	411	121
077	MORIGERATI	—	—	17	11	2	1	—	—	26	13
078	NOCERA INFERIORE	14	9	780	404	32	9	63	48	1.008	498
079	NOCERA SUPERIORE	6	6	381	164	33	5	2	—	184	100
080	NOVI VELIA	—	—	15	10	—	—	—	—	127	68
081	OGLIASTRO CILENTO	—	—	60	32	—	—	—	—	137	43
082	OLEVANO SUL TUSCIANO	4	4	105	66	8	3	1	1	589	213
083	OLIVETO CITRA	3	2	273	161	48	3	3	3	413	153
084	OMIGNANO	—	—	13	9	—	—	2	—	134	59
085	ORRIA	—	—	93	56	3	1	1	1	197	78
086	OTTATI	—	—	33	26	—	—	—	—	125	65
087	PADULA	5	4	435	219	31	8	5	1	284	97
088	PAGANI	9	7	395	177	46	14	54	41	1.884	868
089	PALOMONTE	1	—	320	179	3	—	1	1	685	239
090	PELLEZZANO	1	1	46	29	2	—	2	1	44	26
091	PERDIFUMO	—	—	144	72	6	1	3	2	137	52
092	PERITO	—	—	15	10	1	—	—	—	111	46
093	PERTOSA	—	—	16	7	2	1	—	—	56	10
094	PETINA	—	—	88	44	3	—	1	—	90	31
095	PIAGGINE	2	1	68	37	—	—	—	—	114	60
096	PISCIOTTA	—	—	116	73	1	1	—	—	268	126
097	POLLA	—	—	264	146	13	1	2	1	87	42
098	POLLICA	2	2	88	40	1	—	1	1	141	46
099	PONTECAGNANO FAIANO	10	8	367	292	135	33	18	11	842	472
100	POSITANO	—	—	49	30	3	2	—	—	35	26
101	POSTIGLIONE	—	—	190	111	13	4	1	1	197	81
102	PRAIANO	—	—	28	16	2	2	—	—	31	24
103	PRIGNANO CILENTO	1	1	49	31	7	1	—	—	44	15
104	RAVELLO	—	—	29	7	3	3	1	1	110	43
105	RICIGLIANO	—	—	156	113	37	6	3	3	123	56
106	ROCCADASPIDE	1	1	703	349	2	1	3	2	938	342

segue TAV. 9 — **Popolazione residente attiva in condizione professionale, per sesso, settore di attività economica e posizione nella professione**

B — AGRICOLTURA, CACCIA, FORESTE E PESCA

Codice dei Comuni	COMUNI	POSIZIONE NELLA PROFESSIONE									
		IMPRENDITORI E LIBERI PROFESSIONISTI		LAVORATORI IN PROPRIO		COADIUVANTI		DIRIGENTI E IMPIEGATI		LAVORATORI DIPENDENTI	
		MF	M	MF	M	MF	M	MF	M	MF	M
107	ROCCAGLIORIOSA	—	—	3	2	—	—	—	—	181	53
108	ROCCAPIEMONTE	1	1	115	49	1	—	4	3	37	26
109	ROFRANO	—	—	42	32	3	—	1	1	132	74
110	ROMAGNANO AL MONTE	—	—	25	11	1	—	—	—	38	28
111	ROSCIGNO	—	—	90	44	—	—	—	—	39	21
112	RUTINO	—	—	24	16	2	2	1	1	72	28
113	SACCO	—	—	62	34	—	—	—	—	24	15
114	SALA CONSILINA	4	4	690	306	33	4	6	4	320	68
115	SALENTO	2	1	29	17	—	—	1	1	244	75
116	SALERNO	45	44	494	307	30	11	86	71	573	371
117	SALVITELLE	—	—	55	23	—	—	—	—	107	20
118	SAN CIPRIANO PICENTINO	1	—	155	89	8	4	1	1	550	211
119	SAN GIOVANNI A PIRO	3	3	36	28	2	1	1	1	240	63
120	SAN GREGORIO MAGNO	—	—	466	300	16	1	9	2	651	284
121	SAN MANGO PIEMONTE	1	1	29	17	9	2	4	2	75	32
122	SAN MARZANO SUL SARNO	7	4	383	187	25	5	7	5	1.351	450
123	SAN MAURO CILENTO	—	—	71	36	—	—	—	—	82	36
124	SAN MAURO LA BRUCA	—	—	37	19	1	1	—	—	139	56
125	SAN PIETRO AL TANAGRO	2	2	169	75	3	1	—	—	58	22
126	SAN RUFO	—	—	182	124	87	22	1	1	102	53
127	SANTA MARINA	1	1	77	41	1	—	1	1	516	268
128	SANT'ANGELO A FASANELLA	1	1	87	44	—	—	—	—	119	53
129	SANT'ARSENIO	7	5	206	105	7	1	1	1	35	20
130	SANT'EGIDIO DEL MONTE ALBINO	3	2	175	87	5	3	17	12	521	295
131	SANTOMENNA	—	—	74	31	—	—	—	—	78	32
132	SAN VALENTINO TORIO	—	—	296	162	48	21	11	10	957	364
133	SANZA	—	—	94	65	16	11	2	2	379	108
134	SAPRI	4	4	40	26	—	—	—	—	119	64
135	SARNO	11	6	1.076	531	105	31	44	34	1.651	630
136	SASSANO	—	—	730	390	16	3	2	1	278	65
137	SCAFATI	17	16	581	292	24	9	52	38	2.054	832
138	SCALA	—	—	14	5	—	—	—	—	122	45
139	SERRAMEZZANA	—	—	33	17	—	—	—	—	43	12
140	SERRE	1	1	216	117	1	1	3	3	343	156
141	SESSA CILENTO	1	1	27	14	—	—	1	—	227	58
142	SIANO	3	2	16	11	—	—	7	7	95	68
143	SICIGNANO DEGLI ALBURNI	1	1	182	98	1	—	1	1	406	137
144	STELLA CILENTO	—	—	51	27	2	—	—	—	92	41
145	STIO	1	1	53	28	2	1	1	1	41	16
146	TEGGIANO	7	5	996	645	210	27	2	1	116	47
147	TORCHIARA	1	1	14	8	—	—	1	1	74	19
148	TORRACA	—	—	31	18	—	—	1	1	152	45
149	TORRE ORSAIA	—	—	20	17	2	2	—	—	182	41
150	TORTORELLA	—	—	36	28	—	—	1	1	115	42
151	TRAMONTI	1	—	279	141	26	5	3	2	241	113
152	TRENTINARA	—	—	11	6	1	—	—	—	121	53
153	VALLE DELL'ANGELO	5	5	34	11	—	—	—	—	44	24
154	VALLO DELLA LUCANIA	—	—	77	46	—	—	6	4	244	106
155	VALVA	1	1	45	31	—	—	6	4	192	119
156	VIBONATI	—	—	10	5	—	—	1	1	218	53
157	VIETRI SUL MARE	2	2	55	38	15	3	7	5	39	28
	TOTALE PROVINCIA	387	328	26.992	15.239	1.970	497	818	591	47.547	20.187

segue TAV. 9 — **Popolazione residente attiva in condizione professionale, per sesso, settore di attività economica e posizione nella professione**

C — INDUSTRIE

Codice dei Comuni	COMUNI	POSIZIONE NELLA PROFESSIONE									
		IMPRENDITORI E LIBERI PROFESSIONISTI		LAVORATORI IN PROPRIO		COADIUVANTI		DIRIGENTI E IMPIEGATI		LAVORATORI DIPENDENTI	
		MF	M	MF	M	MF	M	MF	M	MF	M
001	ACERNO	4	4	18	18	1	1	14	12	286	268
002	AGROPOLI	18	18	149	138	11	10	73	69	692	651
003	ALBANELLA	15	15	54	52	3	2	6	5	282	262
004	ALFANO	8	8	7	7	—	—	4	3	128	126
005	ALTAVILLA SILENTINA	14	14	41	37	—	—	32	21	494	398
006	AMALFI	9	9	43	39	2	—	32	23	214	181
007	ANGRI	46	43	154	143	16	8	284	206	2.889	2.102
008	AQUARA	2	2	16	16	1	1	6	3	41	39
009	ASCEA	18	18	49	43	7	6	20	15	390	371
010	ATENA LUCANA	3	3	19	18	—	—	5	5	148	145
011	ATRANI	—	—	7	6	1	1	9	8	43	30
012	AULETTA	3	2	44	39	2	1	10	9	142	138
013	BARONISSI	29	26	126	120	6	4	87	67	1.285	1.161
014	BATTIPAGLIA	40	39	220	206	18	14	722	503	2.936	2.296
015	BELLOSQUARDO	1	1	15	15	—	—	2	1	16	16
016	BRACIGLIANO	8	6	19	17	—	—	8	7	352	307
017	BUCCINO	15	14	35	30	5	4	28	23	474	449
018	BUONABITACOLO	—	—	39	37	4	3	9	6	191	148
019	CAGGIANO	7	7	37	32	2	2	2	2	239	233
020	CALVANICO	—	—	11	11	—	—	9	8	154	141
021	CAMEROTA	7	7	80	73	5	4	5	3	340	320
022	CAMPAGNA	11	10	82	76	4	4	36	29	578	502
023	CAMPORA	1	1	7	7	—	—	9	7	39	32
024	CANNALONGA	—	—	8	7	1	1	2	2	68	66
025	CAPACCIO	20	20	102	98	7	7	205	156	781	680
026	CASALBUONO	3	3	15	12	1	1	7	6	156	143
027	CASALETTO SPARTANO	2	2	6	5	—	—	4	4	175	165
028	CASAL VELINO	5	5	34	32	1	—	13	12	263	225
029	CASELLE IN PITTARI	14	14	10	8	—	—	8	7	244	209
030	CASTELCIVITA	1	1	11	10	—	—	14	11	117	105
031	CASTELLABATE	7	7	124	117	9	7	17	10	380	341
032	CASTELNUOVO CILENTO	—	—	31	29	—	—	7	6	143	140
033	CASTELNUOVO DI CONZA	—	—	4	1	—	—	5	5	152	147
034	CASTEL SAN GIORGIO	46	45	76	70	1	1	242	106	1.268	1.133
035	CASTEL SAN LORENZO	—	—	26	23	—	—	9	8	79	70
036	CASTIGLIONE DEL GENOVESI	—	—	6	6	—	—	3	3	54	46
037	CAVA DE' TIRRENI	70	67	401	368	38	24	622	475	5.420	4.334
038	CELLE DI BULGHERIA	2	2	10	10	—	—	1	—	227	226
039	CENTOLA	9	9	43	43	1	1	15	15	304	289
040	CERASO	1	1	27	26	—	—	9	8	237	212
041	CETARA	2	2	8	7	—	—	12	11	131	93
042	CICERALE	1	1	3	2	—	—	8	6	106	90
043	COLLIANO	—	—	27	24	2	1	6	4	231	208
044	CONCA DEI MARINI	—	—	3	2	1	1	—	—	32	29
045	CONTRONE	6	5	17	13	—	—	1	1	35	26
046	CONTURSI TERME	1	1	20	17	1	1	6	4	192	181
047	CORBARA	1	1	18	17	2	2	7	4	150	136
048	CORLETO MONFORTE	2	2	7	4	—	—	4	3	44	41
049	CUCCARO VETERE	—	—	3	3	—	—	1	1	29	29
050	EBOLI	21	19	152	134	19	13	215	163	2.142	1.730
051	FELITTO	2	2	12	9	—	—	4	2	85	77
052	FISCIANO	9	9	93	86	4	1	111	88	1.046	927
053	FURORE	—	—	5	5	—	—	1	1	61	58

segue TAV. 9 — Popolazione residente attiva in condizione professionale, per sesso,
settore di attività economica e posizione nella professione

C — INDUSTRIE

Codice dei Comuni	COMUNI	POSIZIONE NELLA PROFESSIONE									
		IMPRENDITORI E LIBERI PROFESSIONISTI		LAVORATORI IN PROPRIO		COADIUVANTI		DIRIGENTI E IMPIEGATI		LAVORATORI DIPENDENTI	
		MF	M	MF	M	MF	M	MF	M	MF	M
054	FUTANI	4	4	9	9	—	—	3	2	208	180
055	GIFFONI SEI CASALI	—	—	38	36	2	2	17	12	155	135
056	GIFFONI VALLE PIANA	—	—	70	63	9	7	32	26	743	643
057	GIOI	7	6	16	14	—	—	9	8	160	140
058	GIUNGANO	—	—	7	7	—	—	2	2	65	56
059	ISPANI	3	3	4	4	—	—	4	3	68	61
060	LAUREANA CILENTO	—	—	12	12	—	—	2	2	50	42
061	LAURINO	4	4	20	17	1	—	4	4	235	185
062	LAURITO	—	—	9	9	—	—	1	1	79	72
063	LAVIANO	4	4	2	2	3	3	6	2	244	223
064	LUSTRA	—	—	2	2	—	—	10	8	131	121
065	MAGLIANO VETERE	—	—	3	3	—	—	3	2	62	50
066	MAIORI	14	13	68	62	4	4	43	28	368	314
067	MERCATO SAN SEVERINO	41	39	180	166	14	6	185	137	2.005	1.696
068	MINORI	2	2	36	28	—	—	16	8	160	142
069	MOIO DELLA CIVITELLA	7	6	29	25	—	—	2	2	55	46
070	MONTANO ANTILIA	1	1	10	10	—	—	1	1	297	246
071	MONTECORICE	1	1	5	5	—	—	5	3	134	120
072	MONTECORVINO PUGLIANO	2	2	33	30	4	4	22	17	211	180
073	MONTECORVINO ROVELLA	31	26	179	166	19	12	152	119	1.482	1.215
074	MONTEFORTE CILENTO	—	—	2	2	—	—	1	1	14	11
075	MONTE SAN GIACOMO	—	—	21	21	—	—	—	—	105	101
076	MONTESANO SULLA MARCELLANA	4	3	99	91	1	—	38	24	400	377
077	MORIGERATI	—	—	7	7	2	1	1	1	82	79
078	NOCERA INFERIORE	45	42	204	179	19	13	598	429	2.773	2.027
079	NOCERA SUPERIORE	33	32	132	124	6	3	171	132	1.871	1.527
080	NOVI VELIA	1	1	17	17	—	—	5	4	188	138
081	OGLIASTRO CILENTO	2	2	23	21	—	—	13	11	119	97
082	OLEVANO SUL TUSCIANO	12	12	47	42	4	4	43	36	572	517
083	OLIVETO CITRA	—	—	31	28	—	—	5	5	136	130
084	OMIGNANO	5	5	10	9	—	—	3	2	106	100
085	ORRIA	7	7	9	8	1	1	4	3	33	31
086	OTTATI	—	—	10	9	—	—	5	5	35	35
087	PADULA	7	7	73	67	2	2	35	23	435	414
088	PAGANI	27	25	198	170	14	9	212	169	2.026	1.526
089	PALOMONTE	3	3	26	25	—	—	4	3	204	177
090	PELLEZZANO	24	24	58	53	7	5	81	61	709	618
091	PERDIFUMO	4	4	8	6	1	—	8	7	58	53
092	PERITO	—	—	9	9	—	—	2	2	79	71
093	PERTOSA	—	—	10	10	—	—	6	4	89	79
094	PETINA	1	—	15	13	1	1	2	2	157	128
095	PIAGGINE	2	2	11	10	—	—	8	7	156	123
096	PISCIOTTA	3	3	58	58	1	1	11	11	163	158
097	POLLA	14	13	53	48	4	4	34	28	283	255
098	POLLICA	5	4	24	23	—	—	18	12	183	175
099	PONTECAGNANO FAIANO	31	29	141	129	15	7	275	181	2.169	1.444
100	POSITANO	3	3	96	63	16	8	13	11	242	197
101	POSTIGLIONE	2	2	18	18	2	2	8	7	134	120
102	PRAIANO	2	2	25	16	4	1	5	4	116	104
103	PRIGNANO CILENTO	—	—	14	11	2	2	3	3	75	69
104	RAVELLO	7	6	21	15	1	1	11	7	161	151
105	RICIGLIANO	7	7	21	20	—	—	8	7	55	49
106	ROCCADASPIDE	7	5	79	74	1	1	13	9	342	298

segue TAV. 9 — **Popolazione residente attiva in condizione professionale, per sesso, settore di attività economica e posizione nella professione**

C — INDUSTRIE

Codice dei Comuni	COMUNI	POSIZIONE NELLA PROFESSIONE									
		IMPRENDITORI E LIBERI PROFESSIONISTI		LAVORATORI IN PROPRIO		COADIUVANTI		DIRIGENTI E IMPIEGATI		LAVORATORI DIPENDENTI	
		MF	M	MF	M	MF	M	MF	M	MF	M
107	ROCCAGLIORIOSA	1	1	14	14	—	—	19	14	245	234
108	ROCCAPIEMONTE	55	52	67	59	3	2	76	55	676	585
109	ROFRANO	1	1	24	23	—	—	2	2	327	294
110	ROMAGNANO AL MONTE	—	—	3	3	—	—	1	1	17	17
111	ROSCIGNO	—	—	19	18	—	—	4	4	56	48
112	RUTINO	1	1	10	7	1	1	6	5	62	58
113	SACCO	4	3	3	2	—	—	4	2	71	69
114	SALA CONSILINA	27	24	170	161	14	10	100	77	762	712
115	SALENTO	2	2	23	20	—	—	11	8	115	104
116	SALERNO	142	128	754	643	61	36	2.621	2.004	9.064	7.359
117	SALVITELLE	—	—	6	6	—	—	2	2	77	77
118	SAN CIPRIANO PICENTINO	1	—	50	50	1	1	36	26	263	224
119	SAN GIOVANNI A PIRO	11	11	55	54	1	1	23	20	373	350
120	SAN GREGORIO MAGNO	3	3	47	43	—	—	8	7	274	268
121	SAN MANGO PIEMONTE	1	1	13	12	—	—	5	3	86	85
122	SAN MARZANO SUL SARNO	5	4	35	30	1	—	37	30	593	467
123	SAN MAURO CILENTO	—	—	11	8	—	—	3	2	69	62
124	SAN MAURO LA BRUCA	—	—	2	2	—	—	1	1	46	41
125	SAN PIETRO AL TANAGRO	1	—	19	17	—	—	8	6	105	96
126	SAN RUFO	—	—	13	11	2	1	1	1	88	81
127	SANTA MARINA	3	3	18	17	—	—	6	3	170	158
128	SANT'ANGELO A FASANELLA	3	3	3	1	1	—	8	7	36	35
129	SANT'ARSENIO	7	7	30	26	2	1	18	15	236	172
130	SANT'EGIDIO DEL MONTE ALBINO	9	7	40	34	4	3	29	20	471	360
131	SANTOMENNA	5	5	4	3	—	—	—	—	128	120
132	SAN VALENTINO TORIO	11	11	38	33	4	2	30	22	419	350
133	SANZA	10	10	42	41	4	2	1	—	424	358
134	SAPRI	10	10	69	66	5	3	42	35	372	353
135	SARNO	21	17	205	180	8	6	220	137	2.310	1.866
136	SASSANO	11	9	57	51	2	—	16	13	308	256
137	SCAFATI	31	30	197	177	16	8	450	331	2.754	2.195
138	SCALA	1	1	14	5	—	—	6	1	83	75
139	SERRAMEZZANA	—	—	—	—	—	—	1	1	27	26
140	SERRE	3	3	26	23	—	—	7	6	204	195
141	SESSA CILENTO	4	3	22	22	2	1	7	7	95	90
142	SIANO	9	9	56	55	4	3	30	19	646	563
143	SICIGNANO DEGLI ALBURNI	8	8	27	24	2	1	13	11	158	144
144	STELLA CILENTO	1	1	6	6	1	1	2	2	48	44
145	STIO	—	—	10	10	—	—	3	3	75	63
146	TEGGIANO	18	17	124	114	12	3	13	6	416	357
147	TORCHIARA	—	—	21	18	—	—	5	5	66	62
148	TORRACA	2	2	16	16	—	—	—	—	67	67
149	TORRE ORSAIA	6	6	22	21	—	—	12	9	226	210
150	TORTORELLA	—	—	7	6	—	—	4	2	58	54
151	TRAMONTI	4	3	43	32	7	3	91	11	266	235
152	TRENTINARA	—	—	2	2	—	—	2	2	82	77
153	VALLE DELL'ANGELO	—	—	1	1	—	—	2	2	20	17
154	VALLO DELLA LUCANIA	8	8	72	65	5	2	47	39	382	359
155	VALVA	—	—	10	8	1	1	3	1	176	164
156	VIBONATI	1	1	23	21	3	3	13	9	247	231
157	VIETRI SUL MARE	18	18	94	86	11	7	95	84	801	716
	TOTALE PROVINCIA	1.322	1.242	7.513	6.781	514	332	9.278	6.828	73.027	60.901

segue TAV. 9 — **Popolazione residente attiva in condizione professionale, per sesso, settore di attività economica e posizione nella professione**

D — ALTRE ATTIVITÀ

Codice dei Comuni	COMUNI	POSIZIONE NELLA PROFESSIONE									
		IMPRENDITORI E LIBERI PROFESSIONISTI		LAVORATORI IN PROPRIO		COADIUVANTI		DIRIGENTI E IMPIEGATI		LAVORATORI DIPENDENTI	
		MF	M	MF	M	MF	M	MF	M	MF	M
001	ACERNO	21	18	53	39	3	1	103	44	98	77
002	AGROPOLI	168	142	425	311	75	25	1.056	615	797	635
003	ALBANELLA	19	14	178	127	28	12	152	98	219	183
004	ALFANO	5	4	11	8	2	2	37	25	169	132
005	ALTAVILLA SILENTINA	27	25	100	69	10	3	203	129	216	182
006	AMALFI	72	58	195	139	88	37	442	255	639	449
007	ANGRI	182	149	523	358	86	43	1.437	824	1.301	1.024
008	AQUARA	6	6	24	18	3	2	63	31	54	45
009	ASCEA	22	20	178	119	32	17	235	121	269	215
010	ATENA LUCANA	8	5	34	22	6	2	74	43	95	81
011	ATRANI	12	11	23	14	7	6	86	36	115	81
012	AULETTA	1	1	47	29	5	4	71	45	117	70
013	BARONISSI	60	48	251	164	36	11	472	266	448	382
014	BATTIPAGLIA	334	272	1.002	650	201	98	3.507	2.110	2.027	1.507
015	BELLOSGUARDO	10	7	31	20	—	—	73	46	34	25
016	BRACIGLIANO	20	18	94	61	1	1	222	149	240	177
017	BUCCINO	18	15	132	95	15	6	191	112	202	169
018	BUONABITACOLO	13	8	60	42	5	3	96	58	119	100
019	CAGGIANO	8	7	86	60	4	—	52	33	115	93
020	CALVANICO	3	3	14	6	—	—	34	18	32	22
021	CAMEROTA	64	50	164	118	26	12	175	105	204	178
022	CAMPAGNA	60	50	246	170	25	14	468	300	521	432
023	CAMPORA	2	1	10	7	—	—	28	16	37	27
024	CANNALONGA	5	5	14	10	1	—	56	39	80	61
025	CAPACCIO	112	90	386	275	48	26	514	311	622	484
026	CASALBUONO	3	3	32	22	10	4	74	41	55	46
027	CASALETTO SPARTANO	2	2	37	23	4	1	56	37	62	55
028	CASAL VELINO	20	16	97	68	14	4	206	111	164	126
029	CASELLE IN PITTARI	3	3	38	23	4	1	50	29	67	56
030	CASTELCIVITA	5	5	37	24	1	—	59	33	107	82
031	CASTELLABATE	48	43	210	122	35	15	313	176	313	234
032	CASTELNUOVO CILENTO	8	5	45	29	6	2	57	42	68	57
033	CASTELNUOVO DI CONZA	3	2	28	11	1	—	26	17	58	46
034	CASTEL SAN GIORGIO	63	55	210	137	5	2	652	400	454	364
035	CASTEL SAN LORENZO	15	15	57	35	2	1	134	83	94	82
036	CASTIGLIONE DEL GENOVESI	2	2	14	10	1	—	41	25	59	37
037	CAVA DE' TIRRENI	399	351	1.070	841	165	77	2.927	1.652	2.493	1.863
038	CELLE DI BULGHERIA	13	12	22	21	3	2	66	36	138	121
039	CENTOLA	68	48	114	75	26	12	198	118	263	220
040	CERASO	13	9	25	15	1	1	103	51	99	72
041	CETARA	9	9	49	30	3	2	76	39	110	85
042	CICERALE	6	6	24	17	—	—	53	28	66	43
043	COLLIANO	6	5	54	37	6	—	111	63	112	99
044	CONCA DEI MARINI	3	2	11	9	1	1	41	22	35	25
045	CONTRONE	4	4	29	23	1	1	47	28	35	29
046	CONTURSI TERME	13	12	80	56	10	6	196	113	146	110
047	CORBARA	13	12	33	20	6	5	74	43	114	99
048	CORLETO MONFORTE	1	1	24	18	2	—	38	26	43	33
049	CUCCARO VETERE	2	2	28	21	2	1	26	15	21	17
050	EBOLI	155	126	611	418	98	39	2.192	1.323	1.391	996
051	FELITTO	7	7	37	22	1	—	56	28	73	61
052	FISCIANO	64	53	196	140	29	12	515	333	412	316
053	FURORE	12	9	14	12	1	—	30	18	36	28

segue TAV. 9 — Popolazione residente attiva in condizione professionale, per sesso,
settore di attività economica e posizione nella professione

D — ALTRE ATTIVITÀ

Codice dei Comuni	COMUNI	POSIZIONE NELLA PROFESSIONE									
		IMPRENDITORI E LIBERI PROFESSIONISTI		LAVORATORI IN PROPRIO		COADIUVANTI		DIRIGENTI E IMPIEGATI		LAVORATORI DIPENDENTI	
		MF	M	MF	M	MF	M	MF	M	MF	M
054	FUTANI	1	—	37	28	4	1	63	35	43	24
055	GIFFONI SEI CASALI	19	19	79	58	7	2	122	74	170	128
056	GIFFONI VALLE PIANA	63	51	241	166	16	11	303	172	420	314
057	GIOI	10	10	36	23	2	—	98	44	65	49
058	GIUNGANO	4	4	17	16	2	—	33	25	35	27
059	ISPANI	6	4	23	15	3	2	50	34	49	37
060	LAUREANA CILENTO	3	2	18	11	—	—	29	16	43	28
061	LAURINO	7	5	46	32	3	1	91	50	121	80
062	LAURITO	—	—	14	8	1	—	63	31	89	69
063	LAVIANO	1	1	30	23	2	2	40	26	68	59
064	LUSTRA	1	1	13	11	1	1	35	17	91	73
065	MAGLIANO VETERE	2	2	12	9	—	—	57	35	50	38
066	MAIORI	65	51	188	135	45	19	312	152	500	370
067	MERCATO SAN SEVERINO	88	78	417	283	84	34	885	526	813	653
068	MINORI	30	24	118	71	32	12	180	99	217	161
069	MOIO DELLA CIVITELLA	13	11	52	31	4	—	109	61	49	34
070	MONTANO ANTILIA	10	9	51	43	1	1	90	50	87	68
071	MONTECORICE	7	7	30	17	5	3	80	50	54	46
072	MONTECORVINO PUGLIANO	16	14	66	45	3	2	80	48	114	95
073	MONTECORVINO ROVELLA	120	99	502	346	69	34	820	495	792	656
074	MONTEFORTE CILENTO	3	2	12	4	2	1	27	15	19	16
075	MONTE SAN GIACOMO	5	4	22	20	2	2	48	29	25	20
076	MONTESANO SULLA MARCELLANA	25	21	157	111	12	6	354	265	202	169
077	MORIGERATI	6	4	21	18	1	1	25	13	31	23
078	NOCERA INFERIORE	366	305	918	668	109	45	3.662	2.259	2.743	2.111
079	NOCERA SUPERIORE	119	106	396	261	42	20	748	477	890	684
080	NOVI VELIA	2	2	27	21	1	1	73	44	99	77
081	OGLIASTRO CILENTO	9	9	46	28	9	4	111	65	90	75
082	OLEVANO SUL TUSCIANO	21	19	134	82	13	5	180	114	202	145
083	OLIVETO CITRA	13	12	88	53	8	1	129	81	153	116
084	OMIGNANO	9	7	41	30	2	1	59	32	49	41
085	ORRIA	9	7	21	16	4	1	41	24	49	43
086	OTTATI	5	5	21	15	2	—	58	35	47	40
087	PADULA	32	28	137	102	15	9	204	116	231	181
088	PAGANI	270	222	984	745	139	67	1.364	837	1.670	1.298
089	PALOMONTE	11	6	57	39	4	1	70	42	176	151
090	PELLEZZANO	60	47	168	128	23	6	493	279	390	279
091	PERDIFUMO	17	9	23	14	—	—	72	41	48	40
092	PERITO	4	4	17	9	—	—	39	24	58	48
093	PERTOSA	7	5	21	12	2	—	31	21	39	30
094	PETINA	14	6	13	7	3	1	34	21	103	81
095	PIAGGINE	6	5	56	38	7	3	112	70	111	100
096	PISCIOTTA	34	30	76	58	8	6	155	100	114	89
097	POLLA	46	43	184	140	36	14	314	194	268	198
098	POLLICA	29	26	73	49	4	1	125	62	95	74
099	PONTECAGNANO FAIANO	120	102	595	428	122	52	852	493	1.045	844
100	POSITANO	68	50	162	101	92	53	148	85	336	249
101	POSTIGLIONE	8	6	39	29	5	2	69	39	79	63
102	PRAIANO	33	26	53	30	32	12	58	33	166	120
103	PRIGNANO CILENTO	10	9	19	13	2	—	28	12	25	17
104	RAVELLO	23	19	47	37	16	1	119	66	233	146
105	RICIGLIANO	6	5	26	18	6	2	41	25	29	24
106	ROCCADASPIDE	34	28	165	121	24	11	229	136	261	215

segue TAV. 9 — **Popolazione residente attiva in condizione professionale, per sesso, settore di attività economica e posizione nella professione**

D — ALTRE ATTIVITÀ

Codice dei Comuni	COMUNI	POSIZIONE NELLA PROFESSIONE									
		IMPRENDITORI E LIBERI PROFESSIONISTI		LAVORATORI IN PROPRIO		COADIUVANTI		DIRIGENTI E IMPIEGATI		LAVORATORI DIPENDENTI	
		MF	M	MF	M	MF	M	MF	M	MF	M
107	ROCCAGLIORIOSA	4	4	42	31	5	3	70	46	64	52
108	ROCCAPIEMONTE	42	36	185	126	21	6	515	306	466	306
109	ROFRANO	13	10	39	24	3	3	50	27	146	112
110	ROMAGNANO AL MONTE	2	2	7	2	—	—	13	9	19	12
111	ROSCIGNO	4	2	29	15	3	1	50	32	70	51
112	RUTINO	7	6	26	19	2	1	42	25	42	32
113	SACCO	3	3	15	12	—	—	48	26	55	47
114	SALA CONSILINA	104	96	434	337	67	27	663	377	634	507
115	SALENTO	23	17	57	40	6	2	85	43	86	72
116	SALERNO	1.861	1.617	3.186	2.298	561	259	19.064	10.680	7.194	5.253
117	SALVITELLE	1	1	6	3	—	—	30	20	41	36
118	SAN CIPRIANO PICENTINO	13	12	101	82	12	4	146	80	194	150
119	SAN GIOVANNI A PIRO	17	14	111	72	9	3	135	73	150	119
120	SAN GREGORIO MAGNO	21	17	93	66	8	3	129	70	109	85
121	SAN MANGO PIEMONTE	10	8	42	30	1	1	55	33	81	69
122	SAN MARZANO SUL SARNO	82	69	222	144	18	6	185	105	289	247
123	SAN MAURO CILENTO	1	1	27	19	5	3	56	28	33	28
124	SAN MAURO LA BRUCA	4	3	15	11	5	2	42	23	44	30
125	SAN PIETRO AL TANAGRO	6	5	34	26	2	1	103	68	46	39
126	SAN RUFO	5	5	32	25	5	2	49	27	65	52
127	SANTA MARINA	10	8	67	47	7	3	150	92	132	97
128	SANT'ANGELO A FASANELLA	5	5	16	9	2	1	48	27	29	25
129	SANT'ARSENIO	23	20	72	48	7	3	242	140	154	107
130	SANT'EGIDIO DEL MONTE ALBINO	70	62	197	138	15	7	220	154	364	315
131	SANTOMENNA	4	4	17	12	—	—	16	8	28	19
132	SAN VALENTINO TORIO	39	31	225	168	29	16	204	118	353	309
133	SANZA	9	9	55	33	9	5	82	40	98	83
134	SAPRI	68	61	240	165	59	21	658	360	416	313
135	SARNO	157	131	702	508	74	39	1.516	883	1.342	1.095
136	SASSANO	30	25	102	76	8	4	172	96	189	160
137	SCAFATI	197	165	639	406	86	38	1.780	1.043	1.668	1.356
138	SCALA	8	7	26	19	14	5	51	26	155	109
139	SERRAMEZZANA	1	1	3	—	—	—	13	8	12	11
140	SERRE	14	10	52	28	3	1	225	156	199	147
141	SESSA CILENTO	4	3	25	15	5	2	60	33	54	38
142	SIANO	31	26	136	80	15	7	487	328	478	402
143	SICIGNANO DEGLI ALBURNI	15	13	74	44	10	2	144	93	136	114
144	STELLA CILENTO	4	3	10	7	—	—	35	21	26	21
145	STIO	3	3	22	13	4	1	39	19	42	35
146	TEGGIANO	49	43	179	137	26	11	302	164	264	213
147	TORCHIARA	4	4	75	47	17	9	73	44	46	34
148	TORRACA	9	6	21	17	2	2	31	16	46	36
149	TORRE ORSAIA	15	14	54	40	9	5	149	79	123	94
150	TORTORELLA	2	2	11	8	—	—	34	13	27	19
151	TRAMONTI	35	28	68	42	24	9	118	69	223	156
152	TRENTINARA	3	3	15	8	4	1	44	22	26	21
153	VALLE DELL'ANGELO	1	1	8	5	1	—	49	34	32	27
154	VALLO DELLA LUCANIA	85	70	220	152	50	21	719	389	489	322
155	VALVA	2	2	30	22	1	—	50	27	96	77
156	VIBONATI	30	22	58	46	8	6	176	105	154	120
157	VIETRI SUL MARE	64	52	249	167	37	26	564	340	643	483
	TOTALE PROVINCIA	7.316	6.179	22.687	15.915	3.435	1.540	61.857	35.993	47.676	36.706

TAV. 10 - Popolazione residente attiva in condizione professionale,

Codice dei Comuni	COMUNI	CLASSI								
		14 - 19			20 - 29			30 - 54		
		Agricoltura, caccia, foreste e pesca	Industrie	Altre attività	Agricoltura, caccia, foreste e pesca	Industrie	Altre attività	Agricoltura, caccia, foreste e pesca	Industrie	Altre attività
001	ACERNO	57	35	10	137	115	91	322	155	146
002	AGROPOLI	6	55	66	73	208	468	284	616	1.774
003	ALBANELLA	48	22	16	243	100	176	837	209	366
004	ALFANO	1	6	32	39	46	85	118	84	96
005	ALTAVILLA SILENTINA	51	34	21	188	167	134	850	345	343
006	AMALFI	1	14	68	9	62	339	114	198	844
007	ANGRI	49	280	70	342	842	808	1.105	2.071	2.267
008	AQUARA	8	12	2	51	26	42	240	27	95
009	ASCEA	14	35	29	61	118	171	267	306	470
010	ATENA LUCANA	16	18	17	36	43	58	201	101	121
011	ATRANI	—	5	19	2	18	64	14	33	137
012	AULETTA	38	17	12	91	54	73	287	120	140
013	BARONISSI	8	108	51	40	440	317	199	878	803
014	BATTIPAGLIA	96	185	222	389	927	1.646	1.439	2.590	4.594
015	BELLOSQUARDO	—	2	—	9	8	36	137	22	93
016	BRACIGLIANO	11	39	23	26	152	182	172	172	324
017	BUCCINO	34	42	23	190	190	143	643	287	339
018	BUONABITACOLO	21	30	18	63	85	86	283	122	167
019	CAGGIANO	23	18	21	73	94	82	460	158	143
020	CALVANICO	2	23	3	9	73	24	54	72	49
021	CAMEROTA	44	29	37	191	121	152	661	266	377
022	CAMPAGNA	52	76	51	227	228	357	817	375	803
023	CAMPORA	—	1	1	13	14	22	111	32	49
024	CANNALONGA	13	3	12	35	19	65	118	56	67
025	CAPACCIO	104	120	82	388	277	430	1.484	663	1.023
026	CASALBUONO	4	17	10	21	46	41	84	111	104
027	CASALETTO SPARTANO	38	14	9	99	79	47	258	90	85
028	CASAL VELINO	20	35	11	102	75	126	355	193	312
029	CASELLE IN PITTARI	33	10	16	81	75	40	258	172	91
030	CASTELCIVITA	26	5	10	98	41	57	348	88	115
031	CASTELLABATE	5	39	23	79	147	223	327	315	569
032	CASTELNUOVO CILENTO	8	9	8	34	59	33	62	106	128
033	CASTELNUOVO DI CONZA	10	17	7	31	67	39	64	70	60
034	CASTEL SAN GIORGIO	4	96	36	33	417	353	146	1.001	844
035	CASTEL SAN LORENZO	12	2	9	124	26	79	439	81	193
036	CASTIGLIONE DEL GENOVESI	14	2	6	39	29	36	108	31	67
037	CAVA DE' TIRRENI	31	497	253	180	1.690	1.594	799	3.911	4.467
038	CELLE DI BULGHERIA	—	22	9	8	61	86	32	145	129
039	CENTOLA	19	19	37	40	86	175	144	248	390
040	CERASO	14	21	13	52	93	63	284	154	142
041	CETARA	11	14	8	74	40	36	152	91	174
042	CICERALE	5	3	11	45	38	51	222	63	72
043	COLLIANO	52	28	7	158	98	73	511	123	180
044	CONCA DEI MARINI	—	3	2	6	8	22	31	23	52
045	CONTRONE	3	7	1	33	23	26	131	27	79
046	CONTURSI TERME	15	17	8	50	72	121	222	119	274
047	CORBARA	9	17	11	18	47	50	103	107	157
048	CORLETO MONFORTE	3	1	3	49	15	31	161	39	63
049	CUCCARO VETERE	—	1	—	4	5	16	75	26	53
050	EBOLI	90	208	81	428	688	850	1.467	1.489	3.065
051	FELITTO	7	10	12	43	27	39	201	61	110
052	FISCIANO	17	126	39	80	356	314	339	718	775
053	FURORE	1	2	6	13	16	31	49	40	45

per sesso, classe di età e settore di attività economica

TOTALE

DI ETÀ (anni)												Codice dei Comuni
55 - 59			60 - 64			65 e più			TOTALE			
Agricoltura, caccia, foreste e pesca	Industrie	Altre attività	Agricoltura, caccia, foreste e pesca	Industrie	Altre attività	Agricoltura, caccia, foreste e pesca	Industrie	Altre attività	Agricoltura, caccia, foreste e pesca	Industrie	Altre attività	
25	15	19	1	3	8	1	—	4	543	323	278	001
35	48	149	10	10	35	1	6	29	409	943	2.521	002
61	26	24	5	3	7	4	—	7	1.198	360	596	003
9	8	6	1	1	—	—	2	5	168	147	224	004
79	31	34	17	4	17	6	—	7	1.191	581	556	005
22	18	101	1	5	48	1	3	36	148	300	1.436	006
153	160	237	27	27	94	23	9	53	1.699	3.389	3.529	007
42	1	10	6	—	1	3	—	—	350	66	150	008
29	21	38	2	4	13	3	—	15	376	484	736	009
27	8	15	2	4	6	4	1	—	286	175	217	010
3	3	14	2	1	4	—	—	5	21	60	243	011
38	10	9	5	—	3	—	—	4	459	201	241	012
36	89	50	9	14	30	5	4	16	297	1.533	1.267	013
188	180	415	51	45	141	22	9	53	2.185	3.936	7.071	014
19	—	9	1	1	5	2	1	5	168	34	148	015
25	19	33	6	4	12	1	1	3	241	387	577	016
77	27	36	15	11	11	3	—	6	962	557	558	017
29	6	13	6	—	7	1	—	2	403	243	293	018
73	15	12	14	2	6	2	—	1	645	287	265	019
5	5	3	—	—	3	—	1	1	70	174	83	020
48	19	38	9	2	12	1	—	17	954	437	633	021
103	18	73	18	9	17	6	5	19	1.223	711	1.320	022
14	6	4	1	3	1	2	—	—	141	56	77	023
18	1	7	5	—	5	2	—	—	191	79	156	024
114	45	98	14	7	26	8	3	23	2.112	1.115	1.682	025
11	6	7	1	2	8	1	—	4	122	182	174	026
24	3	14	3	1	2	—	—	4	422	187	161	027
25	10	35	4	3	8	—	—	9	506	316	501	028
22	14	8	3	4	6	—	1	1	397	276	162	029
34	8	15	3	—	7	1	1	5	510	143	209	030
58	32	59	9	4	23	2	—	22	480	537	919	031
4	5	11	1	2	1	2	—	3	111	181	184	032
11	6	2	1	1	3	—	—	5	117	161	116	033
25	94	88	3	20	35	2	5	28	213	1.633	1.384	034
38	4	14	2	1	4	4	—	3	619	114	302	035
10	1	7	3	—	—	1	—	1	175	63	117	036
131	344	506	49	84	134	35	25	100	1.225	6.551	7.054	037
11	10	14	—	1	3	—	1	1	51	240	242	038
27	12	35	4	4	17	6	3	15	240	372	669	039
23	6	12	3	—	5	5	—	6	381	274	241	040
21	4	21	8	1	3	1	3	5	267	153	247	041
24	9	9	4	3	3	1	2	3	301	118	149	042
71	13	20	6	4	7	3	—	2	801	266	289	043
3	2	11	—	—	1	—	—	3	40	36	91	044
8	1	8	—	—	2	1	1	—	176	59	116	045
27	10	27	6	2	9	1	—	6	321	220	445	046
7	4	17	1	1	2	5	2	3	143	178	240	047
27	2	6	10	—	3	1	—	2	251	57	108	048
8	1	7	—	—	3	—	—	—	87	33	79	049
170	128	298	36	23	100	35	13	53	2.226	2.549	4.447	050
18	4	13	1	—	—	—	1	—	270	103	174	051
63	52	60	17	8	16	13	3	12	529	1.263	1.216	052
5	5	6	—	4	3	—	—	2	68	67	93	053

segue TAV. 10 — Popolazione residente attiva in condizione professionale,

Codice dei Comuni	COMUNI	CLASSI								
		14 - 19			20 - 29			30 - 54		
		Agricoltura, caccia, foreste e pesca	Industrie	Altre attività	Agricoltura, caccia, foreste e pesca	Industrie	Altre attività	Agricoltura, caccia, foreste e pesca	Industrie	Altre attività
054	FUTANI	6	20	5	26	62	37	131	130	90
055	GIFFONI SEI CASALI	44	28	24	139	73	126	455	99	206
056	GIFFONI VALLE PIANA	138	98	62	330	228	290	819	492	593
057	GIOI	11	11	6	30	58	45	135	113	132
058	GIUNGANO	8	8	5	40	26	32	145	39	48
059	ISPANI	—	5	5	7	17	30	44	51	74
060	LAUREANA CILENTO	2	9	6	17	19	29	118	28	42
061	LAURINO	2	22	10	42	68	68	214	156	163
062	LAURITO	1	6	9	13	33	43	105	49	99
063	LAVIANO	9	18	3	52	112	63	116	118	66
064	LUSTRA	11	22	16	24	39	44	101	78	74
065	MAGLIANO VETERE	5	4	1	12	15	31	135	45	73
066	MAIORI	13	47	72	52	110	277	195	305	646
067	MERCATO SAN SEVERINO	19	222	72	49	713	479	382	1.374	1.463
068	MINORI	4	8	23	23	55	138	129	135	352
069	MOIO DELLA CIVITELLA	5	14	8	19	26	60	128	48	122
070	MONTANO ANTILIA	3	29	12	51	88	78	252	179	135
071	MONTECORICE	5	19	4	45	55	36	281	70	124
072	MONTECORVINO PUGLIANO	34	17	15	136	96	82	379	145	160
073	MONTECORVINO ROVELLA	148	189	106	456	504	593	1.405	1.095	1.428
074	MONTEFORTE CILENTO	7	—	3	34	3	20	87	11	33
075	MONTE SAN GIACOMO	5	7	2	42	49	27	207	68	65
076	MONTESANO SULLA MARCELLANA	30	47	31	208	148	206	963	317	441
077	MORIGERATI	2	6	3	6	31	22	31	50	56
078	NOCERA INFERIORE	59	228	278	328	934	1.622	1.303	2.230	5.108
079	NOCERA SUPERIORE	19	165	87	89	647	513	421	1.283	1.390
080	NOVI VELIA	6	42	3	31	80	61	86	84	125
081	OGLIASTRO CILENTO	2	9	4	41	55	71	135	81	159
082	OLEVANO SUL TUSCIANO	43	53	36	157	186	142	459	414	328
083	OLIVETO CITRA	18	17	13	153	57	111	506	84	214
084	OMIGNANO	8	8	3	37	41	36	96	70	105
085	ORRIA	8	2	3	33	19	33	228	29	77
086	OTTATI	1	3	5	15	13	43	129	32	76
087	PADULA	39	77	32	110	176	146	491	268	362
088	PAGANI	162	179	165	574	658	856	1.437	1.495	2.879
089	PALOMONTE	66	26	22	264	81	103	597	105	176
090	PELLEZZANO	4	68	32	17	229	244	50	525	783
091	PERDIFUMO	1	7	6	49	29	29	209	36	108
092	PERITO	2	5	6	12	25	32	92	51	63
093	PERTOSA	1	5	7	16	30	21	47	64	63
094	PETINA	9	23	9	35	50	48	117	92	96
095	PIAGGINE	2	5	11	19	35	53	138	118	191
096	PISCIOTTA	15	13	9	76	49	73	274	158	241
097	POLLA	6	40	14	47	85	155	231	236	574
098	POLLICA	1	15	9	31	53	72	173	143	206
099	PONTECAGNANO FAIANO	47	173	154	211	632	722	944	1.635	1.648
100	POSITANO	—	29	38	11	105	176	65	219	499
101	POSTIGLIONE	14	17	12	55	47	52	302	91	120
102	PRAIANO	—	16	19	5	30	71	48	99	222
103	PRIGNANO CILENTO	—	6	2	13	35	23	68	51	51
104	RAVELLO	2	25	37	26	45	122	103	107	246
105	RICIGLIANO	5	4	7	49	25	36	234	55	57
106	ROCCADASPIDE	60	28	18	326	136	175	1.113	254	442

per sesso, classe di età e settore di attività economica

TOTALE

DI ETÀ (anni)												Codice dei Comuni
55 - 59			60 - 64			65 e più			TOTALE			
Agricoltura, caccia, foreste e pesca	Industrie	Altre attività	Agricoltura, caccia, foreste e pesca	Industrie	Altre attività	Agricoltura, caccia, foreste e pesca	Industrie	Altre attività	Agricoltura, caccia, foreste e pesca	Industrie	Altre attività	
10	7	9	2	2	3	4	3	4	179	224	148	054
69	10	28	13	2	11	7	—	2	727	212	397	055
81	27	55	17	4	23	5	5	20	1.390	854	1.043	056
15	8	18	1	2	8	—	—	2	192	192	211	057
5	1	4	1	—	1	2	—	1	201	74	91	058
3	5	10	2	1	8	—	—	4	56	79	131	059
21	7	9	2	1	3	—	—	4	160	64	93	060
46	10	18	4	7	7	1	1	2	309	264	268	061
8	1	5	2	—	6	—	—	5	129	89	167	062
9	9	7	2	1	2	—	1	—	188	259	141	063
12	4	3	1	—	2	—	—	2	149	143	141	064
7	3	11	1	1	3	1	—	2	161	68	121	065
24	27	58	3	8	34	2	—	23	289	497	1.110	066
61	97	180	9	14	58	12	5	35	532	2.425	2.287	067
17	12	40	4	2	8	3	2	16	180	214	577	068
22	4	17	4	1	10	2	—	10	180	93	227	069
29	10	6	2	3	4	3	—	4	340	309	239	070
23	1	8	1	—	—	—	—	4	355	145	176	071
41	11	16	4	1	4	5	2	2	599	272	279	072
141	59	102	32	13	41	14	3	33	2.196	1.863	2.303	073
16	2	5	2	1	1	—	—	1	146	17	63	074
28	2	7	4	—	—	4	—	1	290	126	102	075
127	19	43	24	8	20	13	3	9	1.365	542	750	076
5	5	2	1	—	—	—	—	1	45	92	84	077
131	168	530	46	52	173	30	27	87	1.897	3.639	7.798	078
51	98	132	14	15	45	12	5	28	606	2.213	2.195	079
19	4	5	—	1	3	—	—	5	142	211	202	080
18	12	18	—	—	9	1	—	4	197	157	265	081
39	21	25	8	3	11	1	1	8	707	678	550	082
55	10	31	7	3	12	1	1	10	740	172	391	083
7	2	11	1	3	2	—	—	3	149	124	160	084
23	3	9	2	—	1	—	1	1	294	54	124	085
12	2	7	1	—	2	—	—	—	158	50	133	086
79	23	45	26	4	22	15	4	12	760	552	619	087
149	94	334	32	29	110	34	22	83	2.388	2.477	4.427	088
65	22	12	9	1	4	9	2	1	1.010	237	318	089
14	49	46	5	3	20	5	5	9	95	879	1.134	090
28	5	13	1	2	2	2	—	2	290	79	160	091
17	9	8	3	—	7	1	—	2	127	90	118	092
7	6	4	2	—	1	1	—	4	74	105	100	093
20	8	13	1	3	—	—	—	1	182	176	167	094
14	10	18	4	5	8	7	4	11	184	177	292	095
16	13	34	1	1	21	3	2	9	385	236	387	096
53	19	60	12	5	25	17	3	20	366	388	848	097
24	16	26	3	1	8	1	2	5	233	230	326	098
117	160	144	29	21	40	24	10	26	1.372	2.631	2.734	099
8	12	49	3	2	22	—	3	22	87	370	806	100
24	8	12	5	—	1	1	1	3	401	164	200	101
8	6	20	—	1	4	—	—	6	61	152	342	102
19	2	6	—	—	1	1	—	1	101	94	84	103
7	16	19	3	5	2	2	3	12	143	201	438	104
20	3	6	7	2	1	4	2	1	319	91	108	105
119	17	56	16	4	10	13	3	12	1.647	442	713	106

segue TAV. 10 — Popolazione residente attiva in condizione professionale,

Codice dei Comuni	COMUNI	CLASSI								
		14 - 19			20 - 29			30 - 54		
		Agricoltura, caccia, foreste e pesca	Industrie	Altre attività	Agricoltura, caccia, foreste e pesca	Industrie	Altre attività	Agricoltura, caccia, foreste e pesca	Industrie	Altre attività
107	ROCCAGLIORIOSA	11	23	7	38	65	47	121	168	104
108	ROCCAPIEMONTE	2	75	21	20	223	273	106	517	820
109	ROFRANO	8	34	22	29	145	86	114	153	112
110	ROMAGNANO AL MONTE	1	—	—	10	3	15	40	16	22
111	ROSCIGNO	—	7	3	9	18	42	92	45	88
112	RUTINO	2	11	7	18	27	30	70	33	66
113	SACCO	—	4	8	7	30	32	58	38	69
114	SALA CONSILINA	25	106	103	187	318	437	638	590	1.163
115	SALENTO	11	21	14	68	45	67	180	78	151
116	SALERNO	45	456	490	177	2.577	5.445	807	8.344	21.344
117	SALVITELLE	9	6	6	24	24	24	116	50	39
118	SAN CIPRIANO PICENTINO	47	32	18	188	106	144	429	198	265
119	SAN GIOVANNI A PIRO	7	51	28	37	131	91	215	258	254
120	SAN GREGORIO MAGNO	59	27	14	238	105	104	749	187	211
121	SAN MANGO PIEMONTE	13	11	7	23	30	55	68	58	114
122	SAN MARZANO SUL SARNO	39	89	28	334	225	194	1.228	337	500
123	SAN MAURO CILENTO	2	8	4	14	18	18	119	54	86
124	SAN MAURO LA BRUCA	4	2	4	26	10	30	127	31	59
125	SAN PIETRO AL TANAGRO	6	7	5	49	45	44	136	68	130
126	SAN RUFO	21	25	8	72	33	45	244	42	91
127	SANTA MARINA	23	28	18	133	58	100	399	106	215
128	SANT'ANGELO A FASANELLA	1	1	3	23	16	22	142	29	61
129	SANT'ARSENIO	8	14	11	27	70	100	163	176	329
130	SANT'EGIDIO DEL MONTE ALBINO	41	43	45	144	159	236	463	322	527
131	SANTOMENNA	3	15	—	21	45	20	110	67	36
132	SAN VALENTINO TORIO	63	64	46	320	180	241	806	243	493
133	SANZA	49	69	17	121	166	66	290	221	147
134	SAPRI	5	35	22	33	121	269	117	306	940
135	SARNO	164	298	176	627	834	906	1.804	1.492	2.386
136	SASSANO	47	51	28	169	110	110	657	209	300
137	SCAFATI	64	208	82	576	859	882	1.839	2.180	3.024
138	SCALA	3	16	43	27	26	75	91	58	118
139	SERRAMEZZANA	1	4	2	13	11	6	57	11	16
140	SERRE	11	21	6	97	72	143	399	131	298
141	SESSA CILENTO	4	14	4	58	28	43	173	76	74
142	SIANO	3	64	27	16	223	277	78	412	741
143	SICIGNANO DEGLI ALBURNI	28	16	16	121	56	85	398	128	229
144	STELLA CILENTO	2	5	2	15	13	23	115	38	45
145	STIO	1	3	1	6	39	35	76	40	64
146	TEGGIANO	23	66	49	127	161	192	894	305	485
147	TORCHIARA	1	1	3	15	26	56	65	56	138
148	TORRACA	5	12	3	39	31	33	130	41	65
149	TORRE ORSAIA	8	24	10	39	70	81	145	152	220
150	TORTORELLA	2	7	3	24	27	23	109	34	35
151	TRAMONTI	15	78	70	76	135	134	373	176	226
152	TRENTINARA	4	4	1	25	23	18	88	54	64
153	VALLE DELL'ANGELO	—	—	9	8	8	22	61	14	54
154	VALLO DELLA LUCANIA	15	41	59	71	120	292	193	323	1.006
155	VALVA	21	17	9	40	76	63	147	92	88
156	VIBONATI	3	22	12	42	85	104	169	164	264
157	VIETRI SUL MARE	5	66	55	20	237	407	71	630	914
	TOTALE PROVINCIA	3.195	6.897	4.725	14.271	24.329	31.687	51.921	54.455	91.009

per sesso, classe di età e settore di attività economica

TOTALE

DI ETÀ (anni)												Codice dei Comuni
55 - 59			60 - 64			65 e più			TOTALE			
Agricoltura, caccia, foreste e pesca	Industrie	Altre attività	Agricoltura, caccia, foreste e pesca	Industrie	Altre attività	Agricoltura, caccia, foreste e pesca	Industrie	Altre attività	Agricoltura, caccia, foreste e pesca	Industrie	Altre attività	
14	22	17	—	—	7	—	1	3	184	279	185	107
25	48	75	3	7	25	2	7	15	158	877	1.229	108
24	18	24	2	1	4	1	3	3	178	354	251	109
10	—	3	2	2	—	1	—	1	64	21	41	110
18	7	17	8	1	4	2	1	2	129	79	156	111
7	9	10	2	—	2	—	—	4	99	80	119	112
20	8	6	1	2	6	—	—	—	86	82	121	113
125	42	101	45	12	63	33	5	35	1.053	1.073	1.902	114
11	6	12	2	1	11	4	—	2	276	151	257	115
120	949	2.969	42	235	1.098	37	81	520	1.228	12.642	31.866	116
10	4	6	3	1	2	—	—	1	162	85	78	117
38	12	29	8	1	7	5	2	3	715	351	466	118
22	15	26	1	7	17	—	1	6	282	463	422	119
76	12	22	16	1	5	4	—	4	1.142	332	360	120
11	5	9	2	1	2	1	—	2	118	105	189	121
112	14	41	30	5	21	30	1	12	1.773	671	796	122
13	2	11	2	1	1	3	—	2	153	83	122	123
16	3	11	4	—	3	—	3	3	177	49	110	124
26	8	7	12	4	4	3	1	1	232	133	191	125
35	1	7	—	2	1	—	1	4	372	104	156	126
31	4	19	8	1	6	2	—	8	596	197	366	127
34	5	7	4	—	3	3	—	4	207	51	100	128
41	21	37	12	8	14	5	4	7	256	293	498	129
57	23	41	14	4	9	2	2	8	721	553	866	130
16	7	6	1	2	2	1	1	1	152	137	65	131
83	12	48	24	3	14	16	—	8	1.312	502	850	132
27	17	18	4	8	3	—	—	2	491	481	253	133
6	21	122	—	5	46	2	10	42	163	498	1.441	134
222	106	190	34	22	81	36	12	52	2.887	2.764	3.791	135
89	19	37	32	4	17	32	1	9	1.026	394	501	136
193	169	243	36	22	86	20	10	53	2.728	3.448	4.370	137
12	4	11	3	—	3	—	—	4	136	104	254	138
5	1	3	—	1	2	—	—	—	76	28	29	139
41	13	30	10	1	13	6	2	3	564	240	493	140
18	9	10	1	1	6	2	2	11	256	130	148	141
16	36	66	4	10	25	4	—	11	121	745	1.147	142
34	6	38	6	—	7	4	2	4	591	208	379	143
11	2	3	—	—	1	2	—	1	145	58	75	144
13	5	5	2	1	3	—	—	2	98	88	110	145
182	35	50	62	10	26	43	6	18	1.331	583	820	146
9	9	15	—	—	2	—	—	1	90	92	215	147
8	1	5	2	—	1	—	—	2	184	85	109	148
10	16	23	—	4	9	2	—	7	204	266	350	149
13	1	10	4	—	2	—	—	1	152	69	74	150
63	14	19	9	7	12	14	1	7	550	411	488	151
10	3	5	3	1	2	3	1	2	133	86	92	152
10	1	3	3	—	2	1	—	1	83	23	91	153
39	20	130	8	8	48	1	2	28	327	514	1.563	154
28	4	9	6	1	5	2	—	5	244	190	179	155
12	13	26	2	—	13	1	3	7	229	287	426	156
13	65	108	4	18	43	5	3	30	118	1.019	1.557	157
6.240	4.575	9.871	1.268	997	3.533	819	401	2.146	77.714	91.654	142.971	

segue TAV. 10 — Popolazione residente attiva in condizione professionale,

B —

Codice dei Comuni	COMUNI	CLASSI								
		14 - 19			20 - 29			30 - 54		
		Agricoltura, caccia, foreste e pesca	Industrie	Altre attività	Agricoltura, caccia, foreste e pesca	Industrie	Altre attività	Agricoltura, caccia, foreste e pesca	Industrie	Altre attività
001	ACERNO	16	33	4	30	102	61	92	151	94
002	AGROPOLI	3	43	45	29	187	305	126	596	1.235
003	ALBANELLA	12	21	13	79	93	141	359	194	253
004	ALFANO	—	6	21	4	43	69	27	84	73
005	ALTAVILLA SILENTINA	24	30	14	72	130	102	436	279	252
006	AMALFI	1	14	38	4	41	225	67	171	553
007	ANGRI	21	179	50	135	598	553	505	1.567	1.552
008	AQUARA	6	12	2	28	23	24	145	25	68
009	ASCEA	1	32	20	17	109	102	129	287	321
010	ATENA LUCANA	6	17	11	13	43	43	81	99	82
011	ATRANI	—	2	16	2	12	35	12	28	84
012	AULETTA	12	16	5	36	52	44	109	112	90
013	BARONISSI	4	102	37	15	371	221	97	804	552
014	BATTIPAGLIA	42	153	132	177	665	996	769	2.044	3.083
015	BELLOSGUARDO	—	2	—	4	8	21	72	21	64
016	BRACIGLIANO	7	28	21	13	130	123	108	159	234
017	BUCCINO	8	40	21	44	178	97	248	268	241
018	BUONABITACOLO	13	22	10	24	64	64	116	104	120
019	CAGGIANO	7	15	15	22	92	61	172	153	101
020	CALVANICO	1	23	3	3	63	18	19	69	26
021	CAMEROTA	4	25	33	38	107	108	257	256	269
022	CAMPAGNA	24	62	41	91	193	268	478	340	574
023	CAMPORA	—	1	1	7	11	12	47	27	34
024	CANNALONGA	6	3	9	14	19	50	63	53	47
025	CAPACCIO	41	93	57	192	235	310	830	579	724
026	CASALBUONO	3	14	9	12	40	22	44	103	76
027	CASALETTO SPARTANO	5	12	9	19	76	37	113	84	61
028	CASAL VELINO	1	20	10	26	65	76	120	176	200
029	CASELLE IN PITTARI	6	8	10	35	65	32	88	153	58
030	CASTELCIVITA	9	5	8	40	41	40	176	73	75
031	CASTELLABATE	3	29	14	43	129	140	222	290	372
032	CASTELNUOVO CILENTO	3	9	8	4	56	22	26	103	93
033	CASTELNUOVO DI CONZA	2	17	3	5	62	26	25	68	42
034	CASTEL SAN GIORGIO	3	77	27	14	333	259	79	836	586
035	CASTEL SAN LORENZO	3	2	7	49	22	58	204	73	135
036	CASTIGLIONE DEL GENOVESI	4	2	3	22	23	21	57	29	44
037	CAVA DE' TIRRENI	20	365	168	91	1.283	1.037	431	3.230	3.073
038	CELLE DI BULGHERIA	—	22	6	3	60	69	17	144	104
039	CENTOLA	10	16	28	24	77	126	108	246	279
040	CERASO	3	11	7	21	83	37	164	147	88
041	CETARA	9	5	7	62	26	23	127	76	113
042	CICERALE	1	2	5	19	29	31	96	56	49
043	COLLIANO	13	25	5	50	88	52	231	109	130
044	CONCA DEI MARINI	—	1	2	2	8	16	14	21	33
045	CONTRONE	—	4	—	6	18	20	51	22	55
046	CONTURSI TERME	5	17	7	16	68	77	84	108	184
047	CORBARA	9	17	8	10	40	36	63	97	120
048	CORLETO MONFORTE	—	1	3	20	13	19	82	36	47
049	CUCCARO VETERE	—	1	—	2	5	10	35	26	40
050	EBOLI	42	164	64	209	544	570	851	1.216	1.985
051	FELITTO	2	9	9	14	23	33	83	53	69
052	FISCIANO	10	109	25	29	308	217	163	637	556
053	FURORE	—	2	3	1	15	21	16	38	37

per sesso, classe di età e settore di attività economica

MASCHI

DI ETÀ (anni)												Codice dei Comuni
55 - 59			60 - 64			65 e più			TOTALE			
Agricoltura, caccia, foreste e pesca	Industrie	Altre attività	Agricoltura, caccia, foreste e pesca	Industrie	Altre attività	Agricoltura, caccia, foreste e pesca	Industrie	Altre attività	Agricoltura, caccia, foreste e pesca	Industrie	Altre attività	
17	14	13	1	3	4	—	—	3	156	303	179	001
26	46	99	10	10	22	1	4	22	195	886	1.728	002
44	25	17	5	3	6	2	—	4	501	336	434	003
8	8	5	1	1	—	—	2	3	40	144	171	004
55	27	24	11	4	12	4	—	4	602	470	408	005
16	18	66	1	5	32	1	3	24	90	252	938	006
89	128	155	15	24	60	14	6	28	779	2.502	2.398	007
34	1	7	4	—	1	3	—	—	220	61	102	008
24	21	29	2	4	11	3	—	9	176	453	492	009
18	7	13	1	4	4	4	1	—	123	171	153	010
3	2	7	1	1	2	—	—	4	18	45	148	011
24	9	7	2	—	1	—	—	2	183	189	149	012
22	84	35	8	14	15	4	3	11	150	1.378	871	013
140	153	296	41	38	94	19	5	36	1.188	3.058	4.637	014
15	—	8	1	1	2	1	1	3	93	33	98	015
19	16	23	2	4	4	—	—	1	149	337	406	016
52	23	26	11	11	6	2	—	6	365	520	397	017
18	4	11	6	—	5	1	—	1	178	194	211	018
41	14	10	10	2	5	—	—	1	252	276	193	019
4	5	—	—	—	2	—	—	—	27	160	49	020
35	18	29	8	1	8	1	—	16	343	407	463	021
78	15	57	11	7	14	6	4	12	688	621	966	022
5	5	3	—	3	1	1	—	—	60	47	51	023
15	1	6	4	—	3	2	—	—	104	76	115	024
83	45	65	13	6	13	6	3	17	1.165	961	1.186	025
8	6	3	1	2	3	1	—	3	69	165	116	026
15	3	7	1	1	2	—	—	2	153	176	118	027
19	10	28	3	3	4	—	—	7	169	274	325	028
16	9	7	3	3	4	—	—	1	148	238	112	029
26	7	12	3	—	5	1	1	4	255	127	144	030
39	30	36	8	4	16	1	—	12	316	482	590	031
4	5	9	—	2	1	2	—	2	39	175	135	032
4	5	1	1	1	1	—	—	3	37	153	76	033
15	86	50	1	18	20	2	5	16	114	1.355	958	034
21	4	11	2	—	3	4	—	2	283	101	216	035
7	1	6	3	—	—	1	—	—	94	55	74	036
75	294	338	34	74	100	27	22	68	678	5.268	4.784	037
6	10	11	—	1	1	—	1	1	26	238	192	038
18	12	18	4	4	13	6	2	9	170	357	473	039
16	6	9	2	—	4	3	—	3	209	247	148	040
19	4	15	7	—	3	1	2	4	225	113	165	041
18	8	4	3	3	3	1	1	2	138	99	94	042
46	11	11	4	4	5	3	—	1	347	237	204	043
2	2	6	—	—	—	—	—	2	18	32	59	044
8	1	8	—	—	2	—	—	—	65	45	85	045
15	9	18	3	2	5	1	—	6	124	204	297	046
6	4	11	—	1	2	5	1	2	93	160	179	047
15	—	5	8	—	2	1	—	2	126	50	78	048
4	1	4	—	—	2	—	—	—	41	33	56	049
130	108	192	29	18	64	30	9	27	1.291	2.059	2.902	050
12	4	7	1	—	—	—	1	—	112	90	118	051
33	48	38	11	6	10	9	3	8	255	1.111	854	052
2	5	2	—	4	2	—	—	2	19	64	67	053

segue TAV. 10 — Popolazione residente attiva in condizione professionale,

B —

Codice dei Comuni	COMUNI	CLASSI								
		14 - 19			20 - 29			30 - 54		
		Agricoltura, caccia, foreste e pesca	Industrie	Altre attività	Agricoltura, caccia, foreste e pesca	Industrie	Altre attività	Agricoltura, caccia, foreste e pesca	Industrie	Altre attività
054	FUTANI	2	17	2	8	53	17	58	115	57
055	GIFFONI SEI CASALI	24	25	15	54	60	82	218	89	154
056	GIFFONI VALLE PIANA	18	76	42	114	190	204	355	439	411
057	GIOI	2	11	4	12	45	29	56	103	78
058	GIUNGANO	—	3	2	12	23	29	69	38	36
059	ISPANI	—	4	4	—	14	20	9	47	53
060	LAUREANA CILENTO	1	5	2	6	19	15	47	25	29
061	LAURINO	—	14	7	18	48	39	106	132	101
062	LAURITO	—	5	6	5	28	23	32	48	70
063	LAVIANO	5	16	3	24	99	48	64	109	54
064	LUSTRA	1	20	13	1	35	35	22	73	48
065	MAGLIANO VETERE	1	2	1	4	11	20	55	39	53
066	MAIORI	12	39	51	33	80	171	110	270	422
067	MERCATO SAN SEVERINO	9	166	58	15	564	330	198	1.209	1.015
068	MINORI	3	5	20	15	40	83	60	122	219
069	MOIO DELLA CIVITELLA	5	14	6	5	17	32	61	43	75
070	MONTANO ANTILIA	1	27	10	22	70	50	131	150	101
071	MONTECORICE	—	16	2	8	48	24	111	64	88
072	MONTECORVINO PUGLIANO	17	16	10	62	75	64	188	129	118
073	MONTECORVINO ROVELLA	38	134	82	201	390	411	776	947	1.016
074	MONTEFORTE CILENTO	2	—	3	17	3	14	46	10	18
075	MONTE SAN GIACOMO	3	7	2	41	46	20	183	67	48
076	MONTESANO SULLA MARCELLANA	13	40	26	37	134	157	407	295	335
077	MORIGERATI	2	6	1	2	30	18	16	47	39
078	NOCERA INFERIORE	21	153	214	126	664	1.054	698	1.664	3.571
079	NOCERA SUPERIORE	9	121	68	25	520	371	197	1.069	968
080	NOVI VELIA	3	19	3	10	62	44	48	74	91
081	OGLIASTRO CILENTO	1	4	3	9	41	51	53	75	103
082	OLEVANO SUL TUSCIANO	12	49	25	48	163	94	191	377	215
083	OLIVETO CITRA	8	16	10	54	54	78	226	82	148
084	OMIGNANO	—	8	1	18	35	24	46	68	76
085	ORRIA	5	2	2	18	17	23	97	28	57
086	OTTATI	1	3	4	8	13	31	71	31	53
087	PADULA	15	67	26	37	162	106	199	254	249
088	PAGANI	72	143	134	247	473	609	656	1.170	2.069
089	PALOMONTE	15	23	17	94	71	81	255	90	128
090	PELLEZZANO	4	51	20	9	197	153	27	458	518
091	PERDIFUMO	1	6	4	13	27	17	95	33	70
092	PERITO	1	4	5	4	23	23	35	47	43
093	PERTOSA	1	5	6	1	26	13	9	56	47
094	PETINA	3	16	6	6	41	39	54	77	59
095	PIAGGINE	—	3	11	12	23	42	67	100	132
096	PISCIOTTA	9	12	7	29	48	51	147	155	180
097	POLLA	4	34	11	18	74	107	116	215	396
098	POLLICA	1	14	4	9	48	47	65	135	135
099	PONTECAGNANO FAIANO	20	124	119	91	430	499	568	1.087	1.165
100	POSITANO	—	17	27	9	75	122	42	174	332
101	POSTIGLIONE	5	12	10	21	38	40	152	90	79
102	PRAIANO	—	10	9	2	23	38	33	87	153
103	PRIGNANO CILENTO	—	6	1	2	32	14	31	45	31
104	RAVELLO	1	22	23	10	39	70	38	97	153
105	RICIGLIANO	3	4	5	27	24	29	123	49	35
106	ROCCADASPIDE	12	23	18	96	120	133	484	224	307

per sesso, classe di età e settore di attività economica

MASCHI

DI ETÀ (anni)												Codice dei Comuni
55 - 59			60 - 64			65 e più			TOTALE			
Agricoltura, caccia, foreste e pesca	Industrie	Altre attività	Agricoltura, caccia, foreste e pesca	Industrie	Altre attività	Agricoltura, caccia, foreste e pesca	Industrie	Altre attività	Agricoltura, caccia, foreste e pesca	Industrie	Altre attività	
9	7	8	1	2	—	4	1	4	82	195	88	054
46	10	21	9	1	7	6	—	2	357	185	281	055
64	26	33	11	4	12	3	4	12	565	739	714	056
9	7	12	1	2	1	—	—	2	80	168	126	057
2	1	3	1	—	1	2	—	1	86	65	72	058
1	5	7	2	1	5	—	—	3	12	71	92	059
12	6	6	1	1	1	—	—	4	67	56	57	060
32	9	16	3	6	3	—	1	2	159	210	168	061
8	1	4	2	—	3	—	—	2	47	82	108	062
6	8	5	2	1	1	—	1	—	101	234	111	063
10	3	3	—	—	2	—	—	2	34	131	103	064
5	3	6	1	—	2	—	—	2	66	55	84	065
20	24	42	2	8	26	1	—	15	178	421	727	066
31	88	121	5	12	34	9	5	16	267	2.044	1.574	067
15	10	27	3	1	6	3	2	12	99	180	367	068
11	4	11	3	1	5	2	—	8	87	79	137	069
22	9	6	2	2	2	3	—	2	181	258	171	070
17	1	6	—	—	—	—	—	3	136	129	123	071
33	10	10	4	1	1	3	2	1	307	233	204	072
103	54	71	28	10	27	10	3	23	1.156	1.538	1.630	073
12	1	2	1	—	—	—	—	1	78	14	38	074
25	2	5	4	—	—	3	—	—	259	122	75	075
70	16	33	13	8	16	9	2	5	549	495	572	076
4	5	1	1	—	—	—	—	—	25	88	59	077
78	150	373	29	38	114	16	21	62	968	2.690	5.388	078
32	91	95	6	13	28	6	4	18	275	1.818	1.548	079
17	4	2	—	1	1	—	—	4	78	160	145	080
11	11	15	—	—	7	1	—	2	75	131	181	081
29	20	15	6	2	8	1	—	8	287	611	365	082
28	8	16	5	2	5	1	1	6	322	163	263	083
3	2	7	1	3	1	—	—	2	68	116	111	084
15	2	7	1	—	1	—	1	1	136	50	91	085
10	2	5	1	—	2	—	—	—	91	49	95	086
44	23	31	21	3	15	13	4	9	329	513	436	087
99	77	226	20	23	75	13	13	56	1.107	1.899	3.169	088
44	22	8	5	1	4	6	1	1	419	208	239	089
10	48	31	4	2	12	3	5	5	57	761	739	090
17	3	10	1	1	2	—	—	1	127	70	104	091
13	8	7	2	—	5	1	—	2	56	82	85	092
6	6	1	1	—	—	—	—	1	18	93	68	093
11	8	12	1	2	—	—	—	—	75	144	116	094
10	9	14	3	3	6	6	4	11	98	142	216	095
12	13	23	1	1	15	2	2	7	200	231	283	096
36	18	44	5	4	17	11	3	14	190	348	589	097
11	14	16	2	1	7	1	2	3	89	214	212	098
92	123	96	24	18	24	21	8	16	816	1.790	1.919	099
6	12	28	1	2	13	—	2	16	58	282	538	100
16	8	8	2	—	—	1	1	2	197	149	139	101
7	6	16	—	1	2	—	—	3	42	127	221	102
15	2	4	—	—	—	—	—	1	48	85	51	103
3	15	12	—	4	1	2	3	10	54	180	269	104
16	3	4	7	2	—	2	1	1	178	83	74	105
82	16	41	12	2	6	9	2	6	695	387	511	106

segue TAV. 10 — Popolazione residente attiva in condizione professionale,

B —

Codice dei Comuni	COMUNI	CLASSI								
		14 - 19			20 - 29			30 - 54		
		Agricoltura, caccia, foreste e pesca	Industrie	Altre attività	Agricoltura, caccia, foreste e pesca	Industrie	Altre attività	Agricoltura, caccia, foreste e pesca	Industrie	Altre attività
107	ROCCAGLORIOSA	2	23	4	9	58	34	34	159	82
108	ROCCAPIEMONTE	2	59	15	6	182	169	54	457	528
109	ROFRANO	1	28	13	14	125	57	69	146	86
110	ROMAGNANO AL MONTE	1	—	—	6	3	9	22	16	14
111	ROSCIGNO	—	4	2	2	18	31	46	40	53
112	RUTINO	2	10	5	4	24	21	36	31	44
113	SACCO	—	4	7	6	27	24	27	35	48
114	SALA CONSILINA	8	92	65	28	290	309	236	550	821
115	SALENTO	1	16	10	21	41	47	60	71	99
116	SALERNO	28	325	323	116	1.927	3.194	521	6.811	13.438
117	SALVITELLE	—	6	6	7	24	17	28	50	32
118	SAN CIPRIANO PICENTINO	11	27	16	65	88	96	191	172	189
119	SAN GIOVANNI A PIRO	4	49	22	6	120	62	71	245	164
120	SAN GREGORIO MAGNO	19	26	12	121	103	73	375	180	138
121	SAN MANGO PIEMONTE	4	6	7	10	20	37	30	50	87
122	SAN MARZANO SUL SARNO	7	63	18	64	172	145	493	280	362
123	SAN MAURO CILENTO	1	7	3	5	17	11	54	46	55
124	SAN MAURO LA BRUCA	1	2	3	8	8	17	54	29	39
125	SAN PIETRO AL TANAGRO	6	6	2	17	40	28	50	63	98
126	SAN RUFO	15	20	6	36	31	35	124	39	60
127	SANTA MARINA	13	27	14	69	50	64	197	99	142
128	SANT'ANGELO A FASANELLA	—	1	3	8	16	15	64	25	39
129	SANT'ARSENIO	5	10	9	10	54	65	75	135	214
130	SANT'EGIDIO DEL MONTE ALBINO	25	27	35	67	122	186	261	257	413
131	SANTOMENNA	—	11	—	10	42	10	45	66	26
132	SAN VALENTINO TORIO	30	50	38	102	143	195	356	213	368
133	SANZA	13	53	10	40	137	47	111	199	100
134	SAPRI	5	33	13	18	115	158	66	286	598
135	SARNO	55	192	131	187	651	632	820	1.245	1.685
136	SASSANO	14	33	24	54	89	89	292	187	208
137	SCAFATI	23	133	54	151	644	573	862	1.814	2.124
138	SCALA	3	11	27	9	20	47	32	47	83
139	SERRAMEZZANA	—	3	2	3	11	4	22	11	12
140	SERRE	6	20	6	32	65	109	195	126	199
141	SESSA CILENTO	—	12	2	12	25	23	46	74	49
142	SIANO	2	49	24	9	193	205	59	365	543
143	SICIGNANO DEGLI ALBURNI	4	9	16	44	52	65	163	119	154
144	STELLA CILENTO	1	5	1	6	13	14	51	34	33
145	STIO	1	1	1	1	32	19	37	38	41
146	TEGGIANO	10	51	44	52	139	141	469	267	316
147	TORCHIARA	—	1	3	2	24	40	23	51	84
148	TORRACA	1	12	2	4	31	21	52	41	49
149	TORRE ORSAIA	4	20	7	4	60	51	43	146	149
150	TORTORELLA	2	6	3	11	22	10	42	34	21
151	TRAMONTI	7	46	53	22	88	85	184	135	143
152	TRENTINARA	1	3	1	6	22	10	42	53	38
153	VALLE DELL'ANGELO	—	—	8	2	5	13	29	14	41
154	VALLO DELLA LUCANIA	9	33	31	29	108	157	81	304	628
155	VALVA	13	16	7	25	69	42	83	84	65
156	VIBONATI	1	20	8	6	73	70	43	158	182
157	VIETRI SUL MARE	1	55	33	12	197	281	49	580	637
	TOTALE PROVINCIA	1.173	5.295	3.388	5.268	19.484	20.975	24.804	46.118	61.452

per sesso, classe di età e settore di attività economica

MASCHI

DI ETÀ (anni)												Codice dei Comuni
55 - 59			60 - 64			65 e più			TOTALE			
Agricoltura, caccia, foreste e pesca	Industrie	Altre attività	Agricoltura, caccia, foreste e pesca	Industrie	Altre attività	Agricoltura, caccia, foreste e pesca	Industrie	Altre attività	Agricoltura, caccia, foreste e pesca	Industrie	Altre attività	
10	22	10	—	—	5	—	1	1	55	263	136	107
12	43	42	3	7	16	2	5	10	79	753	780	108
21	17	16	1	1	2	1	3	2	107	320	176	109
8	—	2	2	2	—	—	—	—	39	21	25	110
10	6	10	5	1	3	2	1	2	65	70	101	111
4	7	8	1	—	1	—	—	4	47	72	83	112
16	8	6	—	2	3	—	—	—	49	76	88	113
63	39	76	29	8	44	22	5	29	386	984	1.344	114
9	6	8	—	—	9	3	—	1	94	134	174	115
82	850	2.075	31	194	722	26	63	355	804	10.170	20.107	116
7	4	3	1	1	2	—	—	—	43	85	60	117
29	12	22	5	1	4	4	1	1	305	301	328	118
14	14	19	1	7	10	—	1	4	96	436	281	119
56	11	13	12	1	3	4	—	2	587	321	241	120
9	4	8	1	1	1	—	—	1	54	81	141	121
52	11	28	19	4	13	16	1	5	651	531	571	122
9	2	7	1	—	1	2	—	2	72	72	79	123
10	3	7	3	—	1	—	2	2	76	44	69	124
17	6	7	8	4	3	2	—	1	100	119	139	125
25	1	6	—	2	—	—	1	4	200	94	111	126
26	4	17	6	1	5	—	—	5	311	181	247	127
22	4	4	3	—	2	1	—	4	98	46	67	128
29	15	20	8	6	6	5	1	4	132	221	318	129
36	14	29	9	2	6	1	2	7	399	424	676	130
6	6	5	1	2	1	1	1	1	63	128	43	131
47	10	28	11	2	7	11	—	6	557	418	642	132
20	15	9	2	7	3	—	—	1	186	411	170	133
4	20	88	—	5	33	1	8	30	94	467	920	134
129	92	122	19	17	47	22	9	39	1.232	2.206	2.656	135
52	16	25	26	4	8	21	—	7	459	329	361	136
109	131	175	27	14	54	15	5	28	1.187	2.741	3.008	137
6	4	4	—	—	2	—	—	3	50	82	166	138
4	1	2	—	1	—	—	—	—	29	27	20	139
31	13	18	10	1	8	4	2	2	278	227	342	140
12	9	5	1	1	3	2	2	9	73	123	91	141
12	33	49	3	9	18	3	—	4	88	649	843	142
20	6	24	3	—	4	3	2	3	237	188	266	143
9	2	2	—	—	1	1	—	1	68	54	52	144
7	4	5	1	1	3	—	—	2	47	76	71	145
115	27	36	45	8	20	34	5	11	725	497	568	146
4	9	10	—	—	1	—	—	—	29	85	138	147
7	1	5	—	—	—	—	—	—	64	85	77	148
7	16	14	—	4	5	2	—	6	60	246	232	149
12	—	6	4	—	1	—	—	1	71	62	42	150
37	12	9	3	2	9	8	1	5	261	284	304	151
8	2	4	1	—	1	1	1	1	59	81	55	152
5	1	2	3	—	2	1	—	1	40	20	67	153
31	18	93	5	8	25	1	2	20	156	473	954	154
26	4	7	6	1	3	2	—	4	155	174	128	155
7	12	24	2	—	10	—	2	5	59	265	299	156
9	60	72	2	16	22	3	3	23	76	911	1.068	157
4.136	4.043	6.790	886	835	2.283	575	309	1.445	36.842	76.084	96.333	

segue TAV. 10 — Popolazione residente attiva in condizione professionale,

C —

Codice dei Comuni	COMUNI	CLASSI								
		14 - 19			20 - 29			30 - 54		
		Agricoltura, caccia, foreste e pesca	Industrie	Altre attività	Agricoltura, caccia, foreste e pesca	Industrie	Altre attività	Agricoltura, caccia, foreste e pesca	Industrie	Altre attività
001	ACERNO	41	2	6	107	13	30	230	4	52
002	AGROPOLI	3	12	21	44	21	163	158	20	539
003	ALBANELLA	36	1	3	164	7	35	478	15	113
004	ALFANO	1	—	11	35	3	16	91	—	23
005	ALTAVILLA SILENTINA	27	4	7	116	37	32	414	66	91
006	AMALFI	—	—	30	5	21	114	47	27	291
007	ANGRI	28	101	20	207	244	255	600	504	715
008	AQUARA	2	—	—	23	3	18	95	2	27
009	ASCEA	13	3	9	44	9	69	138	19	149
010	ATENA LUCANA	10	1	6	23	—	15	120	2	39
011	ATRANI	—	3	3	—	6	29	2	5	53
012	AULETTA	26	1	7	55	2	29	178	8	50
013	BARONISSI	4	6	14	25	69	96	102	74	251
014	BATTIPAGLIA	54	32	90	212	262	650	670	546	1.511
015	BELLOSGUARDO	—	—	—	5	—	15	65	1	29
016	BRACIGLIANO	4	11	2	13	22	59	64	13	90
017	BUCCINO	26	2	2	146	12	46	395	19	98
018	BUONABITACOLO	8	8	8	39	21	22	167	18	47
019	CAGGIANO	16	3	6	51	2	21	288	5	42
020	CALVANICO	1	—	—	6	10	6	35	3	23
021	CAMEROTA	40	4	4	153	14	44	404	10	108
022	CAMPAGNA	28	14	10	136	35	89	339	35	229
023	CAMPORA	—	—	—	6	3	10	64	5	15
024	CANNALONGA	7	—	3	21	—	15	55	3	20
025	CAPACCIO	63	27	25	196	42	120	654	84	299
026	CASALBUONO	1	3	1	9	6	19	40	8	28
027	CASALETTO SPARTANO	33	2	—	80	3	10	145	6	24
028	CASAL VELINO	19	15	1	76	10	50	235	17	112
029	CASELLE IN PITTARI	27	2	6	46	10	8	170	19	33
030	CASTELCIVITA	17	—	2	58	—	17	172	15	40
031	CASTELLABATE	2	10	9	36	18	83	105	25	197
032	CASTELNUOVO CILENTO	5	—	—	30	3	11	36	3	35
033	CASTELNUOVO DI CONZA	8	—	4	26	5	13	39	2	18
034	CASTEL SAN GIORGIO	1	19	9	19	84	94	67	165	258
035	CASTEL SAN LORENZO	9	—	2	75	4	21	235	8	58
036	CASTIGLIONE DEL GENOVESI	10	—	3	17	6	15	51	2	23
037	CAVA DE' TIRRENI	11	132	85	89	407	557	368	681	1.394
038	CELLE DI BULGHERIA	—	—	3	5	1	17	15	1	25
039	CENTOLA	9	3	9	16	9	49	36	2	111
040	CERASO	11	10	6	31	10	26	120	7	54
041	CETARA	2	9	1	12	14	13	25	15	61
042	CICERALE	4	1	6	26	9	20	126	7	23
043	COLLIANO	39	3	2	108	10	21	280	14	50
044	CONCA DEI MARINI	—	2	—	4	—	6	17	2	19
045	CONTRONE	3	3	1	27	5	6	80	5	24
046	CONTURSI TERME	10	—	1	34	4	44	138	11	90
047	CORBARA	—	—	3	8	7	14	40	10	37
048	CORLETO MONFORTE	3	—	—	29	2	12	79	3	16
049	CUCCARO VETERE	—	—	—	2	—	6	40	—	13
050	EBOLI	48	44	17	219	144	280	616	273	1.080
051	FELITTO	5	1	3	29	4	6	118	8	41
052	FISCIANO	7	17	14	51	48	97	176	81	219
053	FURORE	1	—	3	12	1	10	33	2	8

per sesso, classe di età e settore di attività economica

FEMMINE

DI ETÀ (anni)												Codice dei Comuni
55 - 59			60 - 64			65 e più			TOTALE			
Agricoltura, caccia, foreste e pesca	Industrie	Altre attività	Agricoltura, caccia, foreste e pesca	Industrie	Altre attività	Agricoltura, caccia, foreste e pesca	Industrie	Altre attività	Agricoltura, caccia, foreste e pesca	Industrie	Altre attività	
8	1	6	—	—	4	1	—	1	387	20	99	001
9	2	50	—	—	13	—	2	7	214	57	793	002
17	1	7	—	—	1	2	—	3	697	24	162	003
1	—	1	—	—	—	—	—	2	128	3	53	004
24	4	10	6	—	5	2	—	3	589	111	148	005
6	—	35	—	—	16	—	—	12	58	48	498	006
64	32	82	12	3	34	9	3	25	920	887	1.131	007
8	—	3	2	—	—	—	—	—	130	5	48	008
5	—	9	—	—	2	—	—	6	200	31	244	009
9	1	2	1	—	2	—	—	—	163	4	64	010
—	1	7	1	—	2	—	—	1	3	15	95	011
14	1	2	3	—	2	—	—	2	276	12	92	012
14	5	15	1	—	15	1	1	5	147	155	396	013
48	27	119	10	7	47	3	4	17	997	878	2.434	014
4	—	1	—	—	3	1	—	2	75	1	50	015
6	3	10	4	—	8	1	1	2	92	50	171	016
25	4	10	4	—	5	1	—	—	597	37	161	017
11	2	2	—	—	2	—	—	1	225	49	82	018
32	1	2	4	—	1	2	—	—	393	11	72	019
1	—	3	—	—	1	—	1	1	43	14	34	020
13	1	9	1	1	4	—	—	1	611	30	170	021
25	3	16	7	2	3	—	1	7	535	90	354	022
9	1	1	1	—	—	1	—	—	81	9	26	023
3	—	1	1	—	2	—	—	—	87	3	41	024
31	—	33	1	1	13	2	—	6	947	154	496	025
3	—	4	—	—	5	—	—	1	53	17	58	026
9	—	7	2	—	—	—	—	2	269	11	43	027
6	—	7	1	—	4	—	—	2	337	42	176	028
6	5	1	—	1	2	—	1	—	249	38	50	029
8	1	3	—	—	2	—	—	1	255	16	65	030
19	2	23	1	—	7	1	—	10	164	55	329	031
—	—	2	1	—	—	—	—	1	72	6	49	032
7	1	1	—	—	2	—	—	2	80	8	40	033
10	8	38	2	2	15	—	—	12	99	278	426	034
17	—	3	—	1	1	—	—	1	336	13	86	035
3	—	1	—	—	—	—	—	1	81	8	43	036
56	50	168	15	10	34	8	3	32	547	1.283	2.270	037
5	—	3	—	—	2	—	—	—	25	2	50	038
9	—	17	—	—	4	—	1	6	70	15	196	039
7	—	3	1	—	1	2	—	3	172	27	93	040
2	—	6	1	1	—	—	1	1	42	40	82	041
6	1	5	1	—	—	—	1	1	163	19	55	042
25	2	9	2	—	2	—	—	1	454	29	85	043
1	—	5	—	—	1	—	—	1	22	4	32	044
—	—	—	—	—	—	1	1	—	111	14	31	045
12	1	9	3	—	4	—	—	—	197	16	148	046
1	—	6	1	—	—	—	1	1	50	18	61	047
12	2	1	2	—	1	—	—	—	125	7	30	048
4	—	3	—	—	1	—	—	—	46	—	23	049
40	20	106	7	5	36	5	4	26	935	490	1.545	050
6	—	6	—	—	—	—	—	—	158	13	56	051
30	4	22	6	2	6	4	—	4	274	152	362	052
3	—	4	—	—	1	—	—	—	49	3	26	053

segue TAV. 10 — Popolazione residente attiva in condizione professionale,

C —

Codice dei Comuni	COMUNI	CLASSI								
		14 - 19			20 - 29			30 - 54		
		Agricoltura, caccia, foreste e pesca	Industrie	Altre attività	Agricoltura, caccia, foreste e pesca	Industrie	Altre attività	Agricoltura, caccia, foreste e pesca	Industrie	Altre attività
054	FUTANI	4	3	3	18	9	20	73	15	33
055	GIFFONI SEI CASALI	20	3	9	85	13	44	237	10	52
056	GIFFONI VALLE PIANA	120	22	20	216	38	86	464	53	182
057	GIOI	9	—	2	18	13	16	79	10	54
058	GIUNGANO	8	5	3	28	3	3	76	1	12
059	ISPANI	—	1	1	7	3	10	35	4	21
060	LAUREANA CILENTO	1	4	4	11	—	14	71	3	13
061	LAURINO	2	8	3	24	20	29	108	24	62
062	LAURITO	1	1	3	8	5	20	73	1	29
063	LAVIANO	4	2	—	28	13	15	52	9	12
064	LUSTRA	10	2	3	23	4	9	79	5	26
065	MAGLIANO VETERE	4	2	—	8	4	11	80	6	20
066	MAIORI	1	8	21	19	30	106	85	35	224
067	MERCATO SAN SEVERINO	10	56	14	34	149	149	184	165	448
068	MINORI	1	3	3	8	15	55	69	13	133
069	MOIO DELLA CIVITELLA	—	—	2	14	9	28	67	5	47
070	MONTANO ANTILIA	2	2	2	29	18	28	121	29	34
071	MONTECORICE	5	3	2	37	7	12	170	6	36
072	MONTECORVINO PUGLIANO	17	1	5	74	21	18	191	16	42
073	MONTECORVINO ROVELLA	110	55	24	255	114	182	629	148	412
074	MONTEFORTE CILENTO	5	—	—	17	—	6	41	1	15
075	MONTE SAN GIACOMO	2	—	—	1	3	7	24	1	17
076	MONTESANO SULLA MARCELLANA	17	7	5	171	14	49	556	22	106
077	MORIGERATI	—	—	2	4	1	4	15	3	17
078	NOCERA INFERIORE	38	75	64	202	270	568	605	566	1.537
079	NOCERA SUPERIORE	10	44	19	64	127	142	224	214	422
080	NOVI VELIA	3	23	—	21	18	17	38	10	34
081	OGLIASTRO CILENTO	1	5	1	32	14	20	82	6	56
082	OLEVANO SUL TUSCIANO	31	4	11	109	23	48	268	37	113
083	OLIVETO CITRA	10	1	3	99	3	33	280	2	66
084	OMIGNANO	8	—	2	19	6	12	50	2	29
085	ORRIA	3	—	1	15	2	10	131	1	20
086	OTTATI	—	—	1	7	—	12	58	1	23
087	PADULA	24	10	6	73	14	40	292	14	113
088	PAGANI	90	36	31	327	185	247	781	325	810
089	PALOMONTE	51	3	5	170	10	22	342	15	48
090	PELLEZZANO	—	17	12	8	32	91	23	67	265
091	PERDIFUMO	—	1	2	36	2	12	114	3	38
092	PERITO	1	1	1	8	2	9	57	4	20
093	PERTOSA	—	—	1	15	4	8	38	8	16
094	PETINA	6	7	3	29	9	9	63	15	37
095	PIAGGINE	2	2	—	7	12	11	71	18	59
096	PISCIOTTA	6	1	2	47	1	22	127	3	61
097	POLLA	2	6	3	29	11	48	115	21	178
098	POLLICA	—	1	5	22	5	25	108	8	71
099	PONTECAGNANO FAIANO	27	49	35	120	202	223	376	548	483
100	POSITANO	—	12	11	2	30	54	23	45	167
101	POSTIGLIONE	9	5	2	34	9	12	150	1	41
102	PRAIANO	—	6	10	3	7	33	15	12	69
103	PRIGNANO CILENTO	—	—	1	11	3	9	37	6	20
104	RAVELLO	1	3	14	16	6	52	65	10	93
105	RICIGLIANO	2	—	2	22	1	7	111	6	22
106	ROCCADASPIDE	48	5	—	230	16	42	629	30	135

per sesso, classe di età e settore di attività economica

FEMMINE

DI ETÀ (anni)												Codice dei Comuni
55 - 59			60 - 64			65 e più			TOTALE			
Agricoltura, caccia, foreste e pesca	Industrie	Altre attività	Agricoltura, caccia, foreste e pesca	Industrie	Altre attività	Agricoltura, caccia, foreste e pesca	Industrie	Altre attività	Agricoltura, caccia, foreste e pesca	Industrie	Altre attività	
1	—	1	1	—	3	—	2	—	97	29	60	054
23	—	7	4	1	4	1	—	—	370	27	116	055
17	1	22	6	—	11	2	1	8	825	115	329	056
6	1	6	—	—	7	—	—	—	112	24	85	057
3	—	1	—	—	—	—	—	—	115	9	19	058
2	—	3	—	—	3	—	—	1	44	8	39	059
9	1	3	1	—	2	—	—	—	93	8	36	060
14	1	2	1	1	4	1	—	—	150	54	100	061
—	—	1	—	—	3	—	—	3	82	7	59	062
3	1	2	—	—	1	—	—	—	87	25	30	063
2	1	—	1	—	—	—	—	—	115	12	38	064
2	—	5	—	1	1	1	—	—	95	13	37	065
4	3	16	1	—	8	1	—	8	111	76	383	066
30	9	59	4	2	24	3	—	19	265	381	713	067
2	2	13	1	1	2	—	—	4	81	34	210	068
11	—	6	1	—	5	—	—	2	93	14	90	069
7	1	—	—	1	2	—	—	2	159	51	68	070
6	—	2	1	—	—	—	—	1	219	16	53	071
8	1	6	—	—	3	2	—	1	292	39	75	072
38	5	31	4	3	14	4	—	10	1.040	325	673	073
4	1	3	1	1	1	—	—	—	68	3	25	074
3	—	2	—	—	—	1	—	1	31	4	27	075
57	3	10	11	—	4	4	1	4	816	47	178	076
1	—	1	—	—	—	—	—	1	20	4	25	077
53	18	157	17	14	59	14	6	25	929	949	2.410	078
19	7	37	8	2	17	6	1	10	331	395	647	079
2	—	3	—	—	2	—	—	1	64	51	57	080
7	1	3	—	—	2	—	—	2	122	26	84	081
10	1	10	2	1	3	—	1	—	420	67	185	082
27	2	15	2	1	7	—	—	4	418	9	128	083
4	—	4	—	—	1	—	—	1	81	8	49	084
8	1	2	1	—	—	—	—	—	158	4	33	085
2	—	2	—	—	—	—	—	—	67	1	38	086
35	—	14	5	1	7	2	—	3	431	39	183	087
50	17	108	12	6	35	21	9	27	1.281	578	1.258	088
21	—	4	4	—	—	3	1	—	591	29	79	089
4	1	15	1	1	8	2	—	4	38	118	395	090
11	2	3	—	1	—	2	—	1	163	9	56	091
4	1	1	1	—	2	—	—	—	71	8	33	092
1	—	3	1	—	1	1	—	3	56	12	32	093
9	—	1	—	1	—	—	—	1	107	32	51	094
4	1	4	1	2	2	1	—	—	86	35	76	095
4	—	11	—	—	6	1	—	2	185	5	104	096
17	1	16	7	1	8	6	—	6	176	40	259	097
13	2	10	1	—	1	—	—	2	144	16	114	098
25	37	48	5	3	16	3	2	10	556	841	815	099
2	—	21	2	—	9	—	1	6	29	88	268	100
8	—	4	3	—	1	—	—	1	204	15	61	101
1	—	4	—	—	2	—	—	3	19	25	121	102
4	—	2	—	—	1	1	—	—	53	9	33	103
4	1	7	3	1	1	—	—	2	89	21	169	104
4	—	2	—	—	1	2	1	—	141	8	34	105
37	1	15	4	2	4	4	1	6	952	55	202	106

segue TAV. 10 — Popolazione residente attiva in condizione professionale,

Codice dei Comuni	COMUNI	CLASSI								
		14 - 19			20 - 29			30 - 54		
		Agricoltura, caccia, foreste e pesca	Industrie	Altre attività	Agricoltura, caccia, foreste e pesca	Industrie	Altre attività	Agricoltura, caccia, foreste e pesca	Industrie	Altre attività
107	ROCCAGLIORIOSA	9	—	3	29	7	13	87	9	22
108	ROCCAPIEMONTE	—	16	6	14	41	104	52	60	292
109	ROFRANO	7	6	9	15	20	29	45	7	26
110	ROMAGNANO AL MONTE	—	—	—	4	—	6	18	—	8
111	ROSCIGNO	—	3	1	7	—	11	46	5	35
112	RUTINO	—	1	2	14	3	9	34	2	22
113	SACCO	—	—	1	1	3	8	31	3	21
114	SALA CONSILINA	17	14	38	159	28	128	402	40	342
115	SALENTO	10	5	4	47	4	20	120	7	52
116	SALERNO	17	131	167	61	650	2.251	286	1.533	7.906
117	SALVITELLE	9	—	—	17	—	7	88	—	7
118	SAN CIPRIANO PICENTINO	36	5	2	123	18	48	238	26	76
119	SAN GIOVANNI A PIRO	3	2	6	31	11	29	144	13	90
120	SAN GREGORIO MAGNO	40	1	2	117	2	31	374	7	73
121	SAN MANGO PIEMONTE	9	5	—	13	10	18	38	8	27
122	SAN MARZANO SUL SARNO	32	26	10	270	53	49	735	57	138
123	SAN MAURO CILENTO	1	1	1	9	1	7	65	8	31
124	SAN MAURO LA BRUCA	3	—	1	18	2	13	73	2	20
125	SAN PIETRO AL TANAGRO	—	1	3	32	5	16	86	5	32
126	SAN RUFO	6	5	2	36	2	10	120	3	31
127	SANTA MARINA	10	1	4	64	8	36	202	7	73
128	SANT'ANGELO A FASANELLA	1	—	—	15	—	7	78	4	22
129	SANT'ARSENIO	3	4	2	17	16	35	88	41	115
130	SANT'EGIDIO DEL MONTE ALBINO	16	16	10	77	37	50	202	65	114
131	SANTOMENNA	3	4	—	11	3	10	65	1	10
132	SAN VALENTINO TORIO	33	14	8	218	37	46	450	30	125
133	SANZA	36	16	7	81	29	19	179	22	47
134	SAPRI	—	2	9	15	6	111	51	20	342
135	SARNO	109	106	45	440	183	274	984	247	701
136	SASSANO	33	18	4	115	21	21	365	22	92
137	SCAFATI	41	75	28	425	215	309	977	366	900
138	SCALA	—	5	16	18	6	28	59	11	35
139	SERRAMEZZANA	1	1	—	10	—	2	35	—	4
140	SERRE	5	1	—	65	7	34	204	5	99
141	SESSA CILENTO	4	2	2	46	3	20	127	2	25
142	SIANO	1	15	3	7	30	72	19	47	198
143	SICIGNANO DEGLI ALBURNI	24	7	—	77	4	20	235	9	75
144	STELLA CILENTO	1	—	1	9	—	9	64	4	12
145	STIO	—	2	—	5	7	16	39	2	23
146	TEGGIANO	13	15	5	75	22	51	425	38	169
147	TORCHIARA	1	—	—	13	2	16	42	5	54
148	TORRACA	4	—	1	35	—	12	78	—	16
149	TORRE ORSAIA	4	4	3	35	10	30	102	6	71
150	TORTORELLA	—	1	—	13	5	13	67	—	14
151	TRAMONTI	8	32	17	54	47	49	189	41	83
152	TRENTINARA	3	1	—	19	1	8	46	1	26
153	VALLE DELL'ANGELO	—	—	1	6	3	9	32	—	13
154	VALLO DELLA LUCANIA	6	8	28	42	12	135	112	19	378
155	VALVA	8	1	2	15	7	21	64	8	23
156	VIBONATI	2	2	4	36	12	34	126	6	82
157	VIETRI SUL MARE	4	11	22	8	40	126	22	50	277
	TOTALE PROVINCIA	2.022	1.602	1.337	9.003	4.845	10.712	27.117	8.337	29.557

per sesso, classe di età e settore di attività economica

FEMMINE

DI ETÀ (anni)												Codice dei Comuni
55 - 59			60 - 64			65 e più			TOTALE			
Agricoltura, caccia, foreste e pesca	Industrie	Altre attività	Agricoltura, caccia, foreste e pesca	Industrie	Altre attività	Agricoltura, caccia, foreste e pesca	Industrie	Altre attività	Agricoltura, caccia, foreste e pesca	Industrie	Altre attività	
4	—	7	—	—	2	—	—	2	129	16	49	107
13	5	33	—	—	9	—	2	5	79	124	449	108
3	1	8	1	—	2	—	—	1	71	34	75	109
2	—	1	—	—	—	1	—	1	25	—	16	110
8	1	7	3	—	1	—	—	—	64	9	55	111
3	2	2	1	—	1	—	—	—	52	8	36	112
4	—	—	1	—	3	—	—	—	37	6	33	113
62	3	25	16	4	19	11	—	6	667	89	558	114
2	—	4	2	1	2	1	—	1	182	17	83	115
38	99	894	11	41	376	11	18	165	424	2.472	11.759	116
3	—	3	2	—	—	—	—	1	119	—	18	117
9	—	7	3	—	3	1	1	2	410	50	138	118
8	1	7	—	—	7	—	—	2	186	27	141	119
20	1	9	4	—	2	—	—	2	555	11	119	120
2	1	1	1	—	1	1	—	1	64	24	48	121
60	3	13	11	1	8	14	—	7	1.122	140	225	122
4	—	4	1	1	—	1	—	—	81	11	43	123
6	—	4	1	—	2	—	1	1	101	5	41	124
9	2	—	4	—	1	1	1	—	132	14	52	125
10	—	1	—	—	1	—	—	—	172	10	45	126
5	—	2	2	—	1	2	—	3	285	16	119	127
12	1	3	1	—	1	2	—	—	109	5	33	128
12	6	17	4	2	8	—	3	3	124	72	180	129
21	9	12	5	2	3	1	—	1	322	129	190	130
10	1	1	—	—	1	—	—	—	89	9	22	131
36	2	20	13	1	7	5	—	2	755	84	208	132
7	2	9	2	1	—	—	—	1	305	70	83	133
2	1	34	—	—	13	1	2	12	69	31	521	134
93	14	68	15	5	34	14	3	13	1.655	558	1.135	135
37	3	12	6	—	9	11	1	2	567	65	140	136
84	38	68	9	8	32	5	5	25	1.541	707	1.362	137
6	—	7	3	—	1	—	—	1	86	22	88	138
1	—	1	—	—	2	—	—	—	47	1	9	139
10	—	12	—	—	5	2	—	1	286	13	151	140
6	—	5	—	—	3	—	—	2	183	7	57	141
4	3	17	1	1	7	1	—	7	33	96	304	142
14	—	14	3	—	3	1	—	1	354	20	113	143
2	—	1	—	—	—	1	—	—	77	4	23	144
6	1	—	1	—	—	—	—	—	51	12	39	145
67	8	14	17	2	6	9	1	7	606	86	252	146
5	—	5	—	—	1	—	—	1	61	7	77	147
1	—	—	2	—	1	—	—	2	120	—	32	148
3	—	9	—	—	4	—	—	1	144	20	118	149
1	1	4	—	—	1	—	—	—	81	7	32	150
26	2	10	6	5	3	6	—	2	289	127	164	151
2	1	1	2	1	1	2	—	1	74	5	37	152
5	—	1	—	—	—	—	—	—	43	3	24	153
8	2	37	3	—	23	—	—	8	171	41	609	154
2	—	2	—	—	2	—	—	1	89	16	51	155
5	1	2	—	—	3	1	1	2	170	22	127	156
4	5	36	2	2	21	2	—	7	42	108	489	157
2.104	532	3.081	382	162	1.250	244	92	701	15.570	46.638		

TAV. 11 - Popolazione residente non attiva

Codice dei Comuni	COMUNI	MENO DI 14 ANNI							
		BAMBINI CHE FREQUENTANO LA SCUOLA MATERNA		SCOLARI E STUDENTI		ALTRI		TOTALE	
		MF	M	MF	M	MF	M	MF	M
001	ACERNO	110	61	388	211	135	63	633	335
002	AGROPOLI	531	275	2.184	1.105	845	469	3.560	1.849
003	ALBANELLA	182	77	784	366	321	172	1.287	615
004	ALFANO	66	26	201	105	80	44	347	175
005	ALTAVILLA SILENTINA	202	111	916	508	336	155	1.454	774
006	AMALFI	192	98	808	427	237	123	1.237	648
007	ANGRI	1.074	547	4.665	2.385	1.954	1.012	7.693	3.944
008	AQUARA	37	19	176	91	52	23	265	133
009	ASCEA	159	87	768	415	266	136	1.193	638
010	ATENA LUCANA	57	31	249	127	83	41	389	199
011	ATRANI	35	14	126	65	40	17	201	96
012	AULETTA	85	39	333	175	97	54	515	268
013	BARONISSI	267	138	1.500	763	739	385	2.506	1.286
014	BATTIPAGLIA	1.624	829	6.378	3.270	2.503	1.292	10.505	5.391
015	BELLOSQUARDO	19	14	113	57	27	19	159	90
016	BRACIGLIANO	178	100	701	362	275	127	1.154	589
017	BUCCINO	129	69	658	352	300	161	1.087	582
018	BUONABITACOLO	77	38	388	210	127	55	592	303
019	CAGGIANO	110	47	385	191	136	57	631	295
020	CALVANICO	24	9	145	67	52	27	221	103
021	CAMEROTA	169	87	1.028	532	353	154	1.550	773
022	CAMPAGNA	326	177	1.572	814	791	423	2.689	1.414
023	CAMPORA	16	9	62	32	31	13	109	54
024	CANNALONGA	43	19	150	85	60	26	253	130
025	CAPACCIO	511	261	2.346	1.221	1.027	525	3.884	2.007
026	CASALBUONO	59	31	186	91	69	34	314	156
027	CASALETTO SPARTANO	48	23	249	125	115	54	412	202
028	CASAL VELINO	78	44	589	320	253	131	920	495
029	CASELLE IN PITTARI	93	49	313	153	127	64	533	266
030	CASTELCIVITA	32	14	238	112	79	32	349	158
031	CASTELLABATE	231	118	943	480	347	185	1.521	783
032	CASTELNUOVO CILENTO	56	32	265	125	106	54	427	211
033	CASTELNUOVO DI CONZA	41	24	134	70	60	38	235	132
034	CASTEL SAN GIORGIO	403	210	1.580	822	714	357	2.697	1.389
035	CASTEL SAN LORENZO	95	55	367	180	148	72	610	307
036	CASTIGLIONE DEL GENOVESI	44	25	126	71	55	33	225	129
037	CAVA DE' TIRRENI	1.570	802	7.561	3.818	3.024	1.565	12.155	6.185
038	CELLE DI BULGHERIA	42	19	313	165	146	78	501	262
039	CENTOLA	169	86	634	341	207	105	1.010	532
040	CERASO	100	47	381	191	136	62	617	300
041	CETARA	85	37	345	182	120	60	550	279
042	CICERALE	37	20	193	109	87	43	317	172
043	COLLIANO	122	63	491	258	165	85	778	406
044	CONCA DEI MARINI	27	13	85	49	33	16	145	78
045	CONTRONE	32	16	91	45	36	17	159	78
046	CONTURSI TERME	81	37	423	229	147	77	651	343
047	CORBARA	95	51	339	161	136	64	570	276
048	CORLETO MONFORTE	27	16	127	61	44	27	198	104
049	CUCCARO VETERE	21	11	71	38	29	12	121	61
050	EBOLI	954	482	4.713	2.434	2.136	1.124	7.803	4.040
051	FELITTO	33	23	188	88	53	28	274	139
052	FISCIANO	370	199	1.382	716	625	317	2.377	1.232
053	FURORE	17	6	86	40	29	12	132	58

per sesso, classe di età e condizione non professionale

CASALINGHE	DA 14 ANNI IN POI								TOTALE		Codice dei Comuni
	STUDENTI		RITIRATI DAL LAVORO		ALTRI		TOTALE		MF	M	
	MF	M	MF	M	MF	M	MF	M			
125	248	128	559	247	81	38	1.013	413	1.646	748	001
2.461	1.414	726	1.887	1.092	265	153	6.027	1.971	9.587	3.820	002
332	351	182	1.394	608	88	65	2.165	855	3.452	1.470	003
123	69	36	231	99	27	17	450	152	797	327	004
678	472	256	1.402	657	132	82	2.684	995	4.138	1.769	005
1.041	442	224	755	435	211	110	2.449	769	3.686	1.417	006
4.048	1.899	978	3.225	1.557	493	280	9.665	2.815	17.358	6.759	007
157	144	64	731	316	44	32	1.076	412	1.341	545	008
720	367	204	1.000	469	86	68	2.173	741	3.366	1.379	009
198	134	76	505	235	38	17	875	328	1.264	527	010
220	94	49	143	88	69	26	526	163	727	259	011
131	119	64	641	292	67	48	958	404	1.473	672	012
2.127	624	309	1.159	707	227	104	4.137	1.120	6.643	2.406	013
5.711	3.269	1.710	3.638	1.891	1.161	620	13.779	4.221	24.284	9.612	014
77	123	54	522	244	16	9	738	307	897	397	015
784	292	146	626	346	234	137	1.936	629	3.090	1.218	016
388	363	175	1.701	804	162	79	2.614	1.058	3.701	1.640	017
156	137	79	525	217	45	25	863	321	1.455	624	018
258	156	105	768	341	36	27	1.218	473	1.849	768	019
180	55	32	239	123	31	16	505	171	726	274	020
647	386	224	1.314	579	121	82	2.468	885	4.018	1.658	021
1.514	616	324	1.915	953	337	184	4.382	1.461	7.071	2.875	022
35	57	17	255	125	12	10	359	152	468	206	023
106	66	39	256	114	23	16	451	169	704	299	024
1.983	1.112	616	2.158	1.105	440	261	5.693	1.982	9.577	3.989	025
226	83	46	393	175	39	27	741	248	1.055	404	026
91	44	27	482	229	53	33	670	289	1.082	491	027
290	309	189	1.100	519	104	67	1.803	775	2.723	1.270	028
124	91	53	328	132	192	96	735	281	1.268	547	029
151	168	94	899	391	50	30	1.268	515	1.617	673	030
1.130	467	242	1.225	626	180	127	3.002	995	4.523	1.778	031
255	97	54	315	147	98	55	765	256	1.192	467	032
83	39	19	200	90	17	12	339	121	574	253	033
2.127	778	427	1.172	646	280	159	4.357	1.232	7.054	2.621	034
188	292	154	1.096	483	64	35	1.640	672	2.250	979	035
111	54	25	185	87	21	8	371	120	596	249	036
9.489	3.692	1.949	5.018	3.192	1.657	937	19.856	6.078	32.011	12.263	037
466	125	70	401	197	49	42	1.041	309	1.542	571	038
821	296	143	584	307	408	220	2.109	670	3.119	1.202	039
351	194	99	811	387	63	36	1.419	522	2.036	822	040
419	148	107	260	182	178	61	1.005	350	1.555	629	041
60	85	40	516	227	33	24	694	291	1.011	463	042
254	159	82	908	408	102	55	1.423	545	2.201	951	043
86	34	15	166	80	26	15	312	110	457	188	044
29	82	52	355	148	21	16	487	216	646	294	045
287	216	107	573	282	99	53	1.175	442	1.826	785	046
425	105	61	314	168	64	40	908	269	1.478	545	047
49	82	35	307	129	35	19	473	183	671	287	048
52	51	27	192	77	6	4	301	108	422	169	049
4.621	2.491	1.309	3.410	1.829	847	443	11.369	3.581	19.172	7.621	050
99	142	61	520	249	79	44	840	354	1.114	493	051
1.774	527	270	1.279	765	289	135	3.869	1.170	6.246	2.402	052
58	41	28	125	61	14	8	238	97	370	155	053

segue TAV. 11 — Popolazione residente non attiva

Codice dei Comuni	COMUNI	MENO DI 14 ANNI							
		BAMBINI CHE FREQUENTANO LA SCUOLA MATERNA		SCOLARI E STUDENTI		ALTRI		TOTALE	
		MF	M	MF	M	MF	M	MF	M
054	FUTANI	68	40	189	95	55	22	312	157
055	GIFFONI SEI CASALI	66	38	444	220	161	77	671	335
056	GIFFONI VALLE PIANA	303	156	1.424	711	628	329	2.355	1.196
057	GIOI	53	32	212	113	81	47	346	192
058	GIUNGANO	34	15	174	81	52	28	260	124
059	ISPANI	20	13	128	70	52	31	200	114
060	LAUREANA CILENTO	12	10	98	44	47	24	157	78
061	LAURINO	68	35	284	150	112	55	464	240
062	LAURITO	37	19	154	71	59	31	250	121
063	LAVIANO	59	26	204	98	135	65	398	189
064	LUSTRA	40	17	159	73	43	19	242	109
065	MAGLIANO VETERE	24	12	138	58	32	13	194	83
066	MAIORI	190	94	875	442	293	155	1.358	691
067	MERCATO SAN SEVERINO	655	307	2.808	1.383	1.126	591	4.589	2.281
068	MINORI	93	49	451	233	137	75	681	357
069	MOIO DELLA CIVITELLA	36	19	187	98	58	33	281	150
070	MONTANO ANTILIA	97	51	343	173	139	69	579	293
071	MONTECORICE	65	32	347	183	119	63	531	278
072	MONTECORVINO PUGLIANO	149	77	486	242	207	91	842	410
073	MONTECORVINO ROVELLA	616	330	2.853	1.533	1.555	882	5.024	2.745
074	MONTEFORTE CILENTO	22	11	80	45	19	9	121	65
075	MONTE SAN GIACOMO	57	30	301	162	95	42	453	234
076	MONTESANO SULLA MARCELLANA	193	108	985	527	466	237	1.644	872
077	MORIGERATI	19	12	114	49	29	16	162	77
078	NOCERA INFERIORE	1.379	702	7.089	3.623	2.771	1.423	11.239	5.748
079	NOCERA SUPERIORE	511	266	2.820	1.475	1.265	689	4.596	2.430
080	NOVI VELIA	82	33	207	107	100	59	389	199
081	OGLIASTRO CILENTO	81	45	229	128	134	75	444	248
082	OLEVANO SUL TUSCIANO	244	124	938	484	363	207	1.545	815
083	OLIVETO CITRA	91	47	401	212	181	104	673	363
084	OMIGNANO	49	24	236	116	95	55	380	195
085	ORRIA	34	19	161	78	54	30	249	127
086	OTTATI	22	8	116	65	38	17	176	90
087	PADULA	132	67	806	407	314	169	1.252	643
088	PAGANI	1.045	518	5.448	2.740	2.341	1.182	8.834	4.440
089	PALOMONTE	119	61	475	249	278	141	872	451
090	PELLEZZANO	316	157	1.051	521	394	216	1.761	894
091	PERDIFUMO	37	22	196	108	75	43	308	173
092	PERITO	28	13	152	80	43	23	223	116
093	PERTOSA	21	14	102	51	34	24	157	89
094	PETINA	43	23	200	102	70	35	313	160
095	PIAGGINE	55	25	249	113	57	33	361	171
096	PISCIOTTA	92	54	423	226	126	65	641	345
097	POLLA	168	92	741	378	223	101	1.132	571
098	POLLICA	79	38	360	191	139	79	578	308
099	PONTECAGNANO FAIANO	541	317	2.990	1.611	1.183	618	4.714	2.546
100	POSITANO	118	57	501	246	183	88	802	391
101	POSTIGLIONE	63	34	307	158	103	52	473	244
102	PRAIANO	59	30	226	118	85	44	370	192
103	PRIGNANO CILENTO	23	9	83	43	48	25	154	77
104	RAVELLO	74	41	311	178	107	57	492	276
105	RICIGLIANO	32	20	144	80	54	23	230	123
106	ROCCADASPIDE	220	109	940	495	295	150	1.455	754

per sesso, classe di età e condizione non professionale

CASALINGHE	DA 14 ANNI IN POI								TOTALE		Codice dei Comuni
	STUDENTI		RITIRATI DAL LAVORO		ALTRI		TOTALE		MF	M	
	MF	M	MF	M	MF	M	MF	M			
193	132	71	322	158	102	56	749	285	1.061	442	054
368	216	115	674	331	69	34	1.327	480	1.998	815	055
976	450	227	1.388	673	189	107	3.003	1.007	5.358	2.203	056
158	170	89	311	144	245	127	884	360	1.230	552	057
60	61	36	284	127	17	8	422	171	682	295	058
118	69	28	212	97	55	23	454	148	654	262	059
67	72	37	381	177	15	12	535	226	692	304	060
231	155	77	562	262	84	49	1.032	388	1.496	628	061
88	76	39	109	54	199	76	472	169	722	290	062
208	55	23	272	123	85	46	620	192	1.018	381	063
94	46	31	357	172	28	19	525	222	767	331	064
62	105	51	345	156	39	24	551	231	745	314	065
988	449	210	872	454	173	115	2.482	779	3.840	1.470	066
3.409	1.148	647	2.242	1.237	397	219	7.196	2.103	11.785	4.384	067
421	245	118	527	282	76	42	1.269	442	1.950	799	068
125	191	103	489	210	85	46	890	359	1.171	509	069
325	147	71	643	316	58	30	1.173	417	1.752	710	070
157	191	113	646	296	55	40	1.049	449	1.580	727	071
344	190	105	644	284	72	51	1.250	440	2.092	850	072
2.785	1.049	525	2.305	1.151	423	241	6.562	1.917	11.586	4.662	073
24	57	27	191	91	26	13	298	131	419	196	074
410	125	55	468	209	28	14	1.031	278	1.484	512	075
570	351	201	1.359	613	191	95	2.471	909	4.115	1.781	076
131	47	31	104	45	129	57	411	133	573	210	077
7.413	3.750	1.954	4.444	2.470	2.649	1.465	18.256	5.889	29.495	11.637	078
3.201	1.031	570	1.538	967	1.077	552	6.847	2.089	11.443	4.519	079
195	108	58	308	143	43	25	654	226	1.043	425	080
167	156	80	635	298	45	33	1.003	411	1.447	659	081
624	319	169	912	424	126	68	1.981	661	3.526	1.476	082
179	138	85	876	402	61	30	1.254	517	1.927	880	083
164	90	49	331	150	23	11	608	210	988	405	084
43	149	75	514	234	34	20	740	329	989	456	085
86	106	50	335	152	99	47	626	249	802	339	086
677	356	194	1.051	500	169	117	2.253	811	3.505	1.454	087
5.310	1.993	1.050	3.356	1.825	676	368	11.335	3.243	20.169	7.683	088
106	150	89	794	359	140	77	1.190	525	2.062	976	089
1.369	429	233	576	388	177	85	2.551	706	4.312	1.600	090
107	128	74	538	264	51	29	824	367	1.132	540	091
133	81	47	321	157	79	43	614	247	837	363	092
92	65	45	228	112	30	18	415	175	572	264	093
137	83	50	248	108	35	12	503	170	816	330	094
210	212	112	698	309	57	42	1.177	463	1.538	634	095
525	218	111	866	390	89	51	1.698	552	2.339	897	096
870	340	186	962	474	136	70	2.308	730	3.440	1.301	097
354	235	113	685	336	219	104	1.493	553	2.071	861	098
2.635	1.238	629	2.383	1.167	407	245	6.663	2.041	11.377	4.587	099
559	222	116	362	202	99	70	1.242	388	2.044	779	100
200	153	69	684	329	103	69	1.140	467	1.613	711	101
384	102	55	242	150	34	24	762	229	1.132	421	102
82	45	22	330	142	17	13	474	177	628	254	103
286	193	97	371	176	101	40	951	313	1.443	589	104
134	64	20	355	155	8	3	561	178	791	301	105
418	440	252	2.060	977	168	89	3.086	1.318	4.541	2.072	106

segue TAV. 11 — Popolazione residente non attiva

Codice dei Comuni	COMUNI	MENO DI 14 ANNI							
		BAMBINI CHE FREQUENTANO LA SCUOLA MATERNA		SCOLARI E STUDENTI		ALTRI		TOTALE	
		MF	M	MF	M	MF	M	MF	M
107	ROCCAGLIORIOSA	48	34	276	144	92	43	416	221
108	ROCCAPIEMONTE	250	134	1.121	559	537	303	1.908	996
109	ROFRANO	76	37	330	182	119	65	525	284
110	ROMAGNANO AL MONTE	16	6	43	27	14	9	73	42
111	ROSCIGNO	30	19	137	66	42	27	209	112
112	RUTINO	23	12	117	65	52	34	192	111
113	SACCO	24	13	101	56	27	15	152	84
114	SALA CONSILINA	430	227	1.807	965	734	373	2.971	1.565
115	SALENTO	59	33	264	154	94	45	417	232
116	SALERNO	4.138	2.179	21.492	11.072	7.352	3.809	32.982	17.060
117	SALVITELLE	29	14	88	46	20	7	137	67
118	SAN CIPRIANO PICENTINO	165	87	594	314	261	131	1.020	532
119	SAN GIOVANNI A PIRO	173	89	620	328	237	128	1.030	545
120	SAN GREGORIO MAGNO	165	97	548	272	247	125	960	494
121	SAN MANGO PIEMONTE	29	16	176	81	91	52	296	149
122	SAN MARZANO SUL SARNO	313	175	1.606	865	615	329	2.534	1.369
123	SAN MAURO CILENTO	40	22	149	69	41	19	230	110
124	SAN MAURO LA BRUCA	30	12	147	72	54	31	231	115
125	SAN PIETRO AL TANAGRO	42	25	174	92	72	38	288	155
126	SAN RUFO	69	38	244	134	70	36	383	208
127	SANTA MARINA	110	49	497	249	177	94	784	392
128	SANT'ANGELO A FASANELLA	22	9	96	53	23	8	141	70
129	SANT'ARSENIO	71	45	355	217	127	73	553	335
130	SANT'EGIDIO DEL MONTE ALBINO	195	103	1.329	669	661	328	2.185	1.100
131	SANTOMENNA	24	13	134	70	44	32	202	115
132	SAN VALENTINO TORIO	204	100	1.252	632	626	289	2.082	1.021
133	SANZA	114	60	495	257	179	108	788	425
134	SAPRI	265	129	1.099	550	325	174	1.689	853
135	SARNO	1.096	562	4.680	2.367	1.980	1.042	7.756	3.971
136	SASSANO	144	79	686	348	215	113	1.045	540
137	SCAFATI	1.457	712	5.653	2.885	2.527	1.290	9.637	4.887
138	SCALA	28	10	188	113	95	61	311	184
139	SERRAMEZZANA	14	5	73	40	19	10	106	55
140	SERRE	110	64	481	251	199	106	790	421
141	SESSA CILENTO	28	15	196	94	97	39	321	148
142	SIANO	272	146	1.178	596	572	276	2.022	1.018
143	SICIGNANO DEGLI ALBURNI	74	37	492	233	170	83	736	353
144	STELLA CILENTO	21	6	120	57	30	14	171	77
145	STIO	27	14	133	70	37	21	197	105
146	TEGGIANO	196	88	986	498	341	189	1.523	775
147	TORCHIARA	28	13	137	73	61	24	226	110
148	TORRACA	51	24	157	80	60	28	268	132
149	TORRE ORSAIA	107	55	402	204	125	68	634	327
150	TORTORELLA	22	9	96	54	38	18	156	81
151	TRAMONTI	147	65	626	319	188	93	961	477
152	TRENTINARA	48	29	147	77	85	45	280	151
153	VALLE DELL'ANGELO	12	7	65	36	34	13	111	56
154	VALLO DELLA LUCANIA	277	131	1.163	603	415	213	1.855	947
155	VALVA	62	36	209	107	99	57	370	200
156	VIBONATI	99	58	382	185	126	62	607	305
157	VIETRI SUL MARE	308	155	1.387	715	546	304	2.241	1.174
	TOTALE PROVINCIA	31.701	16.334	145.705	74.912	57.938	30.044	235.344	121.290

per sesso, classe di età e condizione non professionale

CASALINGHE	DA 14 ANNI IN POI								TOTALE		Codice dei Comuni
	STUDENTI		RITIRATI DAL LAVORO		ALTRI		TOTALE		MF	M	
	MF	M	MF	M	MF	M	MF	M			
253	131	70	474	194	46	22	904	286	1.320	507	107
1.488	608	333	757	482	279	168	3.132	983	5.040	1.979	108
310	108	57	498	220	39	27	955	304	1.480	588	109
43	25	17	151	65	16	9	235	91	308	133	110
101	100	65	382	181	17	15	600	261	809	373	111
113	82	45	284	129	12	7	491	181	683	292	112
95	90	41	330	145	14	9	529	195	681	279	113
1.837	801	432	1.564	868	327	181	4.529	1.481	7.500	3.046	114
127	171	88	204	89	303	155	805	332	1.222	564	115
30.031	18.180	9.477	13.857	9.503	4.539	2.580	66.607	21.560	99.589	38.620	116
51	51	30	334	138	3	2	439	170	576	237	117
401	218	123	750	341	76	42	1.445	506	2.465	1.038	118
516	230	122	677	322	175	134	1.598	578	2.628	1.123	119
429	215	131	962	429	116	53	1.722	613	2.682	1.107	120
183	75	43	229	108	19	9	506	160	802	309	121
538	285	146	946	419	478	254	2.247	819	4.781	2.188	122
109	99	43	298	136	16	11	522	190	752	300	123
53	61	28	232	105	40	29	386	162	617	277	124
152	121	70	385	170	33	15	691	255	979	410	125
115	87	56	538	240	15	9	755	305	1.138	513	126
266	181	95	612	269	46	37	1.105	401	1.889	793	127
62	121	55	384	165	31	14	598	234	739	304	128
354	261	139	814	402	72	38	1.501	579	2.054	914	129
1.284	356	225	824	461	212	107	2.676	793	4.861	1.893	130
113	47	27	203	95	11	8	374	130	576	245	131
642	286	132	1.083	477	225	132	2.236	741	4.318	1.762	132
271	128	70	636	280	59	34	1.094	384	1.882	809	133
1.351	745	360	720	455	237	127	3.053	942	4.742	1.795	134
4.495	1.734	984	3.609	1.819	1.097	524	10.935	3.327	18.691	7.298	135
475	259	160	1.145	522	274	168	2.153	850	3.198	1.390	136
4.893	2.114	1.179	3.356	1.799	820	447	11.183	3.425	20.820	8.312	137
146	55	31	232	127	77	30	510	188	821	372	138
29	35	20	130	54	12	6	206	80	312	135	139
336	239	134	715	317	89	47	1.379	498	2.169	919	140
84	110	55	515	227	42	28	751	310	1.072	458	141
1.325	626	326	1.085	559	200	109	3.236	994	5.258	2.012	142
244	230	127	726	354	358	164	1.558	645	2.294	998	143
49	90	49	364	179	10	4	513	232	684	309	144
118	102	61	291	131	68	33	579	225	776	330	145
850	463	260	1.819	830	117	65	3.249	1.155	4.772	1.930	146
103	77	41	305	127	27	15	512	183	738	293	147
69	62	26	294	125	28	15	453	166	721	298	148
253	199	101	513	227	92	61	1.057	389	1.691	716	149
40	39	20	187	75	13	7	279	102	435	183	150
328	131	67	918	453	85	56	1.462	576	2.423	1.053	151
195	89	56	395	201	36	19	715	276	995	427	152
39	45	19	191	89	8	5	283	113	394	169	153
932	801	405	1.250	623	188	78	3.171	1.106	5.026	2.053	154
232	81	50	397	160	45	23	755	233	1.125	433	155
281	217	128	581	255	172	77	1.251	460	1.858	765	156
2.291	756	371	1.078	764	364	164	4.489	1.299	6.730	2.473	157
146.383	74.709	39.476	142.617	74.184	30.984	17.044	394.693	130.704	630.037	251.994	

TAV. 12 - Popolazione residente che rientra giornalmente nella propria dimora abituale, secondo il luogo di lavoro o di studio

Codice dei Comuni	COMUNI	OCCUPATI		SCOLARI E STUDENTI		PERSONE CHE FREQUENTANO UN CORSO DI FORMAZIONE PROFESSIONALE		TOTALE	
		Nello stesso Comune	Fuori del Comune	Nello stesso Comune	Fuori del Comune	Nello stesso Comune	Fuori del Comune	Nello stesso Comune	Fuori del Comune
001	ACERNO	603	157	629	79	3	—	1.235	236
002	AGROPOLI	2.401	727	3.541	404	10	2	5.952	1.133
003	ALBANELLA	477	561	1.028	219	4	—	1.509	780
004	ALFANO	201	70	261	35	2	—	464	105
005	ALTAVILLA SILENTINA	769	400	1.126	294	4	1	1.899	695
006	AMALFI	1.297	243	1.301	100	5	1	2.603	344
007	ANGRI	4.725	1.882	5.903	1.520	35	6	10.663	3.408
008	AQUARA	197	30	219	69	—	—	416	99
009	ASCEA	747	222	823	294	4	—	1.574	516
010	ATENA LUCANA	252	80	291	117	2	1	545	198
011	ATRANI	80	124	102	122	1	1	183	247
012	AULETTA	396	106	404	116	1	—	801	222
013	BARONISSI	1.176	1.389	1.701	597	5	2	2.882	1.988
014	BATTIPAGLIA	7.214	2.002	9.765	1.159	95	7	17.074	3.168
015	BELLOSGUARDO	203	30	131	71	—	—	334	101
016	BRACIGLIANO	607	233	918	163	4	1	1.529	397
017	BUCCINO	1.362	215	879	166	3	—	2.244	381
018	BUONABITACOLO	437	2	576	—	3	—	1.016	2
019	CAGGIANO	200	94	494	83	1	—	695	177
020	CALVANICO	94	108	170	44	1	1	265	153
021	CAMEROTA	1.024	60	1.272	176	9	—	2.305	236
022	CAMPAGNA	1.718	691	2.136	329	11	3	3.865	1.023
023	CAMPORA	189	—	126	1	—	—	315	1
024	CANNALONGA	116	88	129	96	1	1	246	185
025	CAPACCIO	2.827	400	3.097	618	12	1	5.936	1.019
026	CASALBUONO	116	101	229	54	2	—	347	155
027	CASALETTO SPARTANO	387	105	284	39	2	1	673	145
028	CASAL VELINO	688	222	626	285	—	—	1.314	507
029	CASELLE IN PITTARI	511	61	456	19	5	—	972	80
030	CASTELCIVITA	274	85	245	111	—	—	519	196
031	CASTELLABATE	1.330	179	1.319	233	1	—	2.650	412
032	CASTELNUOVO CILENTO	195	127	322	84	1	—	518	211
033	CASTELNUOVO DI CONZA	145	21	154	21	1	—	300	42
034	CASTEL SAN GIORGIO	1.238	1.061	1.921	750	6	—	3.165	1.811
035	CASTEL SAN LORENZO	439	79	582	79	1	—	1.022	158
036	CASTIGLIONE DEL GENOVESI	184	87	176	36	—	—	360	123
037	CAVA DE' TIRRENI	8.322	3.804	11.400	1.295	83	8	19.805	5.107
038	CELLE DI BULGHERIA	193	72	360	63	1	—	554	135
039	CENTOLA	792	64	882	103	10	—	1.684	167
040	CERASO	238	142	466	149	2	—	706	291
041	CETARA	203	164	443	118	2	—	648	282
042	CICERALE	411	—	276	—	—	—	687	—
043	COLLIANO	797	183	625	76	3	1	1.425	260
044	CONCA DEI MARINI	48	47	94	37	—	—	142	84
045	CONTRONE	165	51	127	52	1	1	293	104
046	CONTURSI TERME	572	213	612	98	2	—	1.186	311
047	CORBARA	286	168	446	74	2	1	734	243
048	CORLETO MONFORTE	298	24	130	48	2	1	430	73
049	CUCCARO VETERE	125	34	67	58	2	—	194	92
050	EBOLI	6.205	1.526	6.697	1.158	70	13	12.972	2.697
051	FELITTO	327	40	242	55	—	—	569	95
052	FISCIANO	1.591	991	1.646	528	10	2	3.247	1.521
053	FURORE	134	35	66	65	—	—	200	100

segue TAV. 12 — **Popolazione residente che rientra giornalmente nella propria dimora abituale, secondo il luogo di lavoro o di studio**

Codice dei Comuni	COMUNI	OCCUPATI		SCOLARI E STUDENTI		PERSONE CHE FREQUENTANO UN CORSO DI FORMAZIONE PROFESSIONALE		TOTALE	
		Nello stesso Comune	Fuori del Comune	Nello stesso Comune	Fuori del Comune	Nello stesso Comune	Fuori del Comune	Nello stesso Comune	Fuori del Comune
054	FUTANI	130	29	253	73	1	—	384	102
055	GIFFONI SEI CASALI	416	298	487	198	9	3	912	499
056	GIFFONI VALLE PIANA	1.292	823	1.685	319	5	—	2.982	1.142
057	GIOI	303	59	280	81	2	—	585	140
058	GIUNGANO	147	115	191	61	—	—	338	176
059	ISPANI	137	63	139	56	6	—	282	119
060	LAUREANA CILENTO	215	57	111	53	1	—	327	110
061	LAURINO	476	74	396	27	1	—	873	101
062	LAURITO	229	41	192	35	1	—	422	76
063	LAVIANO	439	10	299	7	5	—	743	17
064	LUSTRA	103	155	139	82	—	—	242	237
065	MAGLIANO VETERE	168	60	118	96	1	—	287	156
066	MAIORI	1.015	395	1.058	380	5	4	2.078	779
067	MERCATO SAN SEVERINO	2.235	1.939	3.478	1.065	21	3	5.734	3.007
068	MINORI	519	203	539	224	4	—	1.062	427
069	MOIO DELLA CIVITELLA	258	125	211	115	3	—	472	240
070	MONTANO ANTILIA	452	51	398	89	—	—	850	140
071	MONTECORICE	376	76	398	151	—	—	774	227
072	MONTECORVINO PUGLIANO	569	312	530	263	3	—	1.102	575
073	MONTECORVINO ROVELLA	2.860	2.132	3.562	858	12	3	6.434	2.993
074	MONTEFORTE CILENTO	81	17	108	25	—	—	189	42
075	MONTE SAN GIACOMO	440	41	371	93	—	—	811	134
076	MONTESANO SULLA MARCELLANA	1.196	239	1.238	189	3	4	2.437	432
077	MORIGERATI	56	48	94	71	6	2	156	121
078	NOCERA INFERIORE	7.786	2.874	11.015	1.148	102	9	18.903	4.031
079	NOCERA SUPERIORE	2.664	1.484	3.211	1.033	10	3	5.885	2.520
080	NOVI VELIA	158	148	292	50	4	—	454	198
081	OGLIASTRO CILENTO	257	208	298	143	2	—	557	351
082	OLEVANO SUL TUSCIANO	609	843	1.202	247	9	1	1.820	1.091
083	OLIVETO CITRA	842	116	508	91	2	—	1.352	207
084	OMIGNANO	320	68	325	45	1	—	646	113
085	ORRIA	224	47	219	76	—	—	443	123
086	OTTATI	191	15	195	20	4	—	390	35
087	PADULA	748	237	982	194	3	1	1.733	432
088	PAGANI	5.088	1.734	7.098	1.205	35	4	12.221	2.943
089	PALOMONTE	971	199	637	64	9	1	1.617	264
090	PELLEZZANO	579	1.170	1.111	566	7	3	1.697	1.739
091	PERDIFUMO	469	4	326	11	2	—	797	15
092	PERITO	186	54	203	41	4	—	393	95
093	PERTOSA	232	21	172	14	3	1	407	36
094	PETINA	253	90	219	37	—	—	472	127
095	PIAGGINE	325	73	373	42	1	—	699	115
096	PISCIOTTA	739	99	533	153	5	2	1.277	254
097	POLLA	1.311	166	1.046	131	11	—	2.368	297
098	POLLICA	497	85	471	129	3	—	971	214
099	PONTECAGNANO FAIANO	3.223	2.078	3.499	1.175	18	4	6.740	3.257
100	POSITANO	933	63	639	166	7	—	1.579	229
101	POSTIGLIONE	446	92	410	86	4	1	860	179
102	PRAIANO	227	127	297	71	2	—	526	198
103	PRIGNANO CILENTO	133	60	107	34	—	—	240	94
104	RAVELLO	395	169	358	178	2	1	755	348
105	RICIGLIANO	410	30	166	17	—	—	576	47
106	ROCCADASPIDE	1.297	314	1.340	135	6	—	2.643	449

segue TAV. 12 — **Popolazione residente che rientra giornalmente nella propria dimora abituale, secondo il luogo di lavoro o di studio**

Codice dei Comuni	COMUNI	OCCUPATI		SCOLARI E STUDENTI		PERSONE CHE FREQUENTANO UN CORSO DI FORMAZIONE PROFESSIONALE		TOTALE	
		Nello stesso Comune	Fuori del Comune	Nello stesso Comune	Fuori del Comune	Nello stesso Comune	Fuori del Comune	Nello stesso Comune	Fuori del Comune
107	ROCCAGLIORIOSA	244	28	327	67	2	1	573	96
108	ROCCAPIEMONTE	691	1.077	1.422	524	4	2	2.117	1.603
109	ROFRANO	303	41	375	52	3	1	681	94
110	ROMAGNANO AL MONTE	81	5	58	14	1	—	140	19
111	ROSCIGNO	248	22	177	61	1	—	426	83
112	RUTINO	104	59	150	57	—	—	254	116
113	SACCO	81	31	136	43	1	—	218	74
114	SALA CONSILINA	2.198	267	2.655	228	16	1	4.869	496
115	SALENTO	226	168	230	216	3	3	459	387
116	SALERNO	34.652	5.602	41.766	2.085	418	7	76.836	7.694
117	SALVITELLE	166	30	114	18	2	—	282	48
118	SAN CIPRIANO PICENTINO	743	608	708	236	6	—	1.457	844
119	SAN GIOVANNI A PIRO	439	108	804	120	7	1	1.250	229
120	SAN GREGORIO MAGNO	748	26	826	5	5	—	1.579	31
121	SAN MANGO PIEMONTE	182	157	146	96	3	—	331	253
122	SAN MARZANO SUL SARNO	2.520	129	2.139	53	7	—	4.666	182
123	SAN MAURO CILENTO	196	31	155	44	1	—	352	75
124	SAN MAURO LA BRUCA	223	3	217	5	2	—	442	8
125	SAN PIETRO AL TANAGRO	322	100	166	109	—	—	488	209
126	SAN RUFO	127	69	315	57	1	—	443	126
127	SANTA MARINA	529	141	583	108	2	—	1.114	249
128	SANT'ANGELO A FASANELLA	346	—	240	—	—	—	586	—
129	SANT'ARSENIO	967	10	648	2	8	—	1.623	12
130	SANT'EGIDIO DEL MONTE ALBINO	1.138	596	1.275	497	9	2	2.422	1.095
131	SANTOMENNA	189	13	135	41	1	—	325	54
132	SAN VALENTINO TORIO	1.276	372	1.487	256	9	2	2.772	630
133	SANZA	398	24	646	25	2	—	1.046	49
134	SAPRI	1.459	266	1.807	141	9	2	3.275	409
135	SARNO	5.813	1.355	6.739	747	32	—	12.584	2.102
136	SASSANO	701	261	837	132	6	1	1.544	394
137	SCAFATI	5.335	2.729	7.266	1.762	38	12	12.639	4.503
138	SCALA	166	131	195	60	3	—	364	191
139	SERRAMEZZANA	83	30	53	51	—	—	136	81
140	SERRE	693	291	608	175	4	—	1.305	466
141	SESSA CILENTO	294	124	218	83	1	—	513	207
142	SIANO	620	739	1.623	367	4	2	2.247	1.108
143	SICIGNANO DEGLI ALBURNI	762	167	574	167	7	—	1.343	334
144	STELLA CILENTO	158	42	92	115	—	—	250	157
145	STIO	190	27	177	48	2	—	369	75
146	TEGGIANO	1.153	209	1.261	240	5	—	2.419	449
147	TORCHIARA	189	86	148	81	2	—	339	167
148	TORRACA	69	41	184	46	1	—	254	87
149	TORRE ORSAIA	459	95	538	92	6	—	1.003	187
150	TORTORELLA	162	33	101	39	—	1	263	73
151	TRAMONTI	799	137	802	90	5	—	1.606	227
152	TRENTINARA	120	8	253	9	3	—	376	17
153	VALLE DELL'ANGELO	58	38	43	49	1	—	102	87
154	VALLO DELLA LUCANIA	1.379	255	1.928	123	15	—	3.322	378
155	VALVA	225	58	257	52	—	—	482	110
156	VIBONATI	441	244	451	192	4	—	896	436
157	VIETRI SUL MARE	921	1.213	1.680	715	9	4	2.610	1.932
	TOTALE PROVINCIA	172.737	57.926	207.177	35.068	1.441	148	381.355	93.142

TAV. 13 - Famiglie residenti per ampiezza della famiglia

Codice dei Comuni	COMUNI	FAMIGLIE CON COMPONENTI									
		1		2	3	4	5	6	7	8 e più	
		TOTALE	di cui non in coabitazione							Famiglie	Componenti
001	ACERNO	122	31	180	151	173	130	49	37	8	70
002	AGROPOLI	618	520	853	835	1.118	581	198	76	46	394
003	ALBANELLA	291	199	514	371	439	204	70	13	18	154
004	ALFANO	31	20	71	84	77	50	27	18	15	136
005	ALTAVILLA SILENTINA	262	231	523	457	528	234	90	31	20	182
006	AMALFI	385	311	353	312	384	234	109	41	40	354
007	ANGRI	1.035	650	1.314	1.348	1.946	1.304	529	211	143	1.247
008	AQUARA	168	134	230	130	134	59	18	6	3	30
009	ASCEA	234	184	354	322	366	197	91	21	21	171
010	ATENA LUCANA	81	78	186	105	133	87	31	9	3	24
011	ATRANI	88	61	64	58	66	41	24	7	6	52
012	AULETTA	71	71	194	144	160	109	39	16	10	83
013	BARONISSI	292	194	540	634	782	451	156	51	29	258
014	BATTIPAGLIA	1.282	962	2.073	2.280	3.322	1.790	612	204	131	1.136
015	BELLOSGUARDO	76	75	130	77	89	37	19	13	—	—
016	BRACIGLIANO	165	87	268	225	271	216	100	41	18	147
017	BUCCINO	355	288	595	453	470	162	52	12	17	142
018	BUONABITACOLO	106	101	170	145	145	89	46	24	21	183
019	CAGGIANO	137	84	275	212	220	99	44	18	9	76
020	CALVANICO	38	23	76	63	74	44	21	6	5	42
021	CAMEROTA	320	274	406	324	401	217	120	59	60	534
022	CAMPAGNA	362	219	745	646	836	425	204	57	43	368
023	CAMPORA	44	38	87	55	54	23	9	1	1	8
024	CANNALONGA	40	31	79	67	92	41	23	3	5	43
025	CAPACCIO	594	385	902	861	1.124	683	233	107	69	607
026	CASALBUONO	135	82	131	106	120	45	22	9	1	8
027	CASALETTO SPARTANO	97	96	173	113	127	73	33	11	5	42
028	CASAL VELINO	178	142	304	275	267	168	64	29	19	162
029	CASELLE IN PITTARI	86	53	126	112	141	99	48	19	9	76
030	CASTELCIVITA	154	101	310	203	184	47	24	6	4	34
031	CASTELLABATE	199	186	405	361	481	275	143	46	34	306
032	CASTELNUOVO CILENTO	67	42	116	117	108	63	27	12	10	90
033	CASTELNUOVO DI CONZA	116	24	85	59	52	34	12	9	4	35
034	CASTEL SAN GIORGIO	326	185	550	574	812	489	209	79	40	349
035	CASTEL SAN LORENZO	234	194	312	236	245	105	38	11	9	78
036	CASTIGLIONE DEL GENOVESI	35	17	68	62	59	47	20	5	6	51
037	CAVA DE' TIRRENI	1.766	1.021	2.740	2.681	3.614	2.222	834	329	224	1.930
038	CELLE DI BULGHERIA	94	67	147	97	112	93	45	18	22	199
039	CENTOLA	188	180	272	263	334	200	82	24	19	158
040	CERASO	123	100	229	175	204	120	49	24	14	119
041	CETARA	106	93	126	125	174	121	29	12	7	56
042	CICERALE	117	85	160	90	105	58	24	14	5	42
043	COLLIANO	200	178	328	270	240	127	55	13	18	169
044	CONCA DEI MARINI	38	27	44	37	45	27	9	5	6	53
045	CONTRONE	59	46	86	89	76	32	7	3	2	17
046	CONTURSI TERME	139	108	241	177	175	129	54	15	12	105
047	CORBARA	87	56	109	98	176	94	37	18	15	128
048	CORLETO MONFORTE	100	57	115	70	75	38	13	2	3	24
049	CUCCARO VETERE	29	29	66	43	48	23	7	2	—	—
050	EBOLI	1.255	766	1.722	1.677	2.183	1.399	484	210	141	1.229
051	FELITTO	100	80	187	110	110	56	24	10	2	21
052	FISCIANO	335	176	563	566	765	418	138	51	36	325
053	FURORE	60	29	44	38	40	13	12	7	3	25

segue TAV. 13 — Famiglie residenti per ampiezza della famiglia

Codice dei Comuni	COMUNI	FAMIGLIE CON COMPONENTI									
		1		2	3	4	5	6	7	8 e più	
		TOTALE	di cui non in coabitazione							Famiglie	Componenti
054	FUTANI	120	87	141	108	116	57	18	9	3	24
055	GIFFONI SEI CASALI	144	103	225	205	267	133	48	26	11	95
056	GIFFONI VALLE PIANA	329	213	530	538	718	384	117	47	43	370
057	GIOI	112	73	130	137	135	66	32	7	5	42
058	GIUNGANO	45	28	88	68	72	32	20	11	5	42
059	ISPANI	69	57	73	68	54	34	15	4	8	72
060	LAUREANA CILENTO	58	54	99	80	75	23	20	2	4	34
061	LAURINO	195	114	239	147	178	82	29	11	2	19
062	LAURITO	74	74	85	53	79	40	21	7	7	62
063	LAVIANO	103	54	122	116	118	53	23	11	5	49
064	LUSTRA	50	46	96	76	72	42	24	6	9	89
065	MAGLIANO VETERE	53	53	99	65	74	38	21	6	9	78
066	MAIORI	417	309	339	323	410	250	94	38	34	293
067	MERCATO SAN SEVERINO	683	400	1.001	943	1.316	820	304	128	62	556
068	MINORI	162	134	202	175	206	140	46	18	16	139
069	MOIO DELLA CIVITELLA	81	73	156	84	117	70	28	11	5	45
070	MONTANO ANTILIA	160	94	212	197	186	91	30	17	10	86
071	MONTECORICE	145	110	197	108	133	82	37	26	19	171
072	MONTECORVINO PUGLIANO	147	76	223	183	270	146	49	15	12	101
073	MONTECORVINO ROVELLA	523	405	1.066	1.138	1.606	776	302	89	41	357
074	MONTEFORTE CILENTO	26	20	67	31	44	27	5	4	7	62
075	MONTE SAN GIACOMO	110	110	164	145	150	63	26	14	11	97
076	MONTESANO SULLA MARCELLANA	414	380	578	462	533	230	106	37	27	236
077	MORIGERATI	40	33	58	47	31	26	22	15	8	78
078	NOCERA INFERIORE	1.671	1.087	2.358	2.394	3.208	2.098	821	315	214	1.869
079	NOCERA SUPERIORE	417	235	809	843	1.153	851	314	154	87	749
080	NOVI VELIA	50	46	107	86	104	66	41	20	6	57
081	OGLIASTRO CILENTO	120	80	184	132	134	85	32	17	7	58
082	OLEVANO SUL TUSCIANO	199	185	330	315	382	261	124	34	24	205
083	OLIVETO CITRA	143	118	369	251	273	95	27	11	3	25
084	OMIGNANO	57	57	93	81	98	50	29	16	11	93
085	ORRIA	65	57	115	98	90	65	27	14	6	53
086	OTTATI	100	68	122	77	79	46	10	3	2	16
087	PADULA	269	193	365	324	363	226	104	43	30	254
088	PAGANI	1.054	651	1.523	1.538	1.950	1.357	691	319	275	2.427
089	PALOMONTE	122	122	273	230	260	139	66	27	22	192
090	PELLEZZANO	198	135	356	419	545	304	94	31	18	163
091	PERDIFUMO	104	104	150	117	104	65	21	9	7	58
092	PERITO	75	33	101	75	72	48	20	8	7	61
093	PERTOSA	42	35	60	51	66	31	12	6	6	56
094	PETINA	61	47	105	66	105	46	18	17	8	66
095	PIAGGINE	138	120	237	157	144	75	27	9	6	52
096	PISCIOTTA	189	162	243	238	235	139	51	21	11	98
097	POLLA	250	162	405	325	390	211	74	17	14	116
098	POLLICA	182	153	243	193	166	122	53	10	15	130
099	PONTECAGNANO FAIANO	512	354	1.093	1.066	1.576	898	295	89	55	465
100	POSITANO	168	155	171	188	262	131	57	29	18	153
101	POSTIGLIONE	121	95	205	141	175	86	41	17	14	120
102	PRAIANO	97	95	109	118	116	73	27	9	6	51
103	PRIGNANO CILENTO	55	46	107	59	54	29	9	10	2	20
104	RAVELLO	112	87	143	114	130	104	40	23	11	94
105	RICIGLIANO	94	94	136	103	91	52	17	3	2	17
106	ROCCADASPIDE	349	252	736	512	570	244	86	28	13	108

segue TAV. 13 — Famiglie residenti per ampiezza della famiglia

Codice dei Comuni	COMUNI	FAMIGLIE CON COMPONENTI									
		1		2	3	4	5	6	7	8 e più	
		TOTALE	di cui non in coabitazione							Famiglie	Componenti
107	ROCCAGLIORIOSA	96	88	154	110	117	79	28	20	15	133
108	ROCCAPIEMONTE	281	169	425	450	553	341	98	42	29	252
109	ROFRANO	90	83	145	117	123	81	52	33	28	246
110	ROMAGNANO AL MONTE	40	40	51	28	35	13	4	2	1	8
111	ROSCIGNO	56	49	144	83	73	35	17	3	4	34
112	RUTINO	66	53	82	55	67	29	21	5	7	64
113	SACCO	75	64	85	74	55	40	14	4	5	43
114	SALA CONSILINA	399	341	702	706	925	494	217	66	39	336
115	SALENTO	115	62	147	111	132	73	34	11	12	105
116	SALERNO	6.222	4.092	9.347	8.820	12.313	6.824	2.144	769	415	3.664
117	SALVITELLE	90	74	93	67	55	28	11	4	2	18
118	SAN CIPRIANO PICENTINO	172	104	268	251	324	187	63	19	7	61
119	SAN GIOVANNI A PIRO	216	148	233	201	248	172	72	39	31	277
120	SAN GREGORIO MAGNO	269	267	448	326	386	130	36	13	6	53
121	SAN MANGO PIEMONTE	48	32	85	73	94	55	27	6	3	24
122	SAN MARZANO SUL SARNO	267	247	452	434	578	408	186	84	49	425
123	SAN MAURO CILENTO	84	37	96	58	74	43	23	4	4	32
124	SAN MAURO LA BRUCA	52	52	70	56	74	44	12	4	6	51
125	SAN PIETRO AL TANAGRO	108	73	130	129	114	47	16	5	2	16
126	SAN RUFO	111	84	174	118	98	66	29	4	14	123
127	SANTA MARINA	156	131	205	188	201	122	62	22	17	148
128	SANT'ANGELO A FASANELLA	87	43	126	85	68	34	12	3	—	—
129	SANT'ARSENIO	157	132	277	208	206	126	48	6	12	103
130	SANT'EGIDIO DEL MONTE ALBINO	173	124	350	355	454	345	175	80	51	459
131	SANTOMENNA	82	82	81	52	56	35	15	9	3	25
132	SAN VALENTINO TORIO	308	271	360	379	477	350	160	66	41	362
133	SANZA	114	97	184	150	177	129	76	34	25	222
134	SAPRI	396	303	426	394	486	290	140	51	29	249
135	SARNO	1.458	1.117	1.661	1.514	1.875	1.372	606	236	171	1.484
136	SASSANO	253	214	426	391	357	174	80	30	22	192
137	SCAFATI	1.099	809	1.770	1.954	2.515	1.536	543	194	132	1.154
138	SCALA	47	30	76	76	70	49	32	16	15	127
139	SERRAMEZZANA	13	13	27	19	29	18	11	3	6	52
140	SERRE	159	155	270	230	288	131	39	18	14	114
141	SESSA CILENTO	70	67	139	97	91	46	31	24	13	111
142	SIANO	297	200	432	391	493	384	166	52	24	207
143	SICIGNANO DEGLI ALBURNI	185	178	330	213	245	139	59	26	15	125
144	STELLA CILENTO	53	53	105	76	56	36	12	4	2	16
145	STIO	73	69	88	59	62	43	27	6	6	51
146	TEGGIANO	367	314	687	540	615	285	75	28	10	86
147	TORCHIARA	84	77	104	61	98	39	14	6	—	—
148	TORRACA	72	61	93	47	65	46	13	12	12	104
149	TORRE ORSAIA	119	84	139	137	148	117	50	34	15	129
150	TORTORELLA	50	50	54	48	50	29	12	4	4	36
151	TRAMONTI	164	131	284	207	211	150	92	42	46	403
152	TRENTINARA	91	91	145	97	106	73	6	5	1	8
153	VALLE DELL'ANGELO	41	28	70	45	36	22	4	3	1	8
154	VALLO DELLA LUCANIA	351	281	447	403	549	323	122	61	52	469
155	VALVA	110	88	127	119	98	77	31	13	8	74
156	VIBONATI	164	154	206	162	203	110	37	20	18	156
157	VIETRI SUL MARE	604	445	651	558	602	393	162	70	58	525
	TOTALE PROVINCIA	41.148	29.650	62.050	56.513	71.756	42.036	16.138	6.258	4.176	36.459

TAV. 14 - Famiglie residenti secondo

Codice dei Comuni	COMUNI	FAMIGLIE					
		CONIUGI				CONIUGI	
		TOTALE		di cui con altre persone		TOTALE	
		Famiglie	Componenti	Famiglie	Componenti	Famiglie	Componenti
001	ACERNO	130	268	6	20	491	2.203
002	AGROPOLI	705	1.454	39	122	2.576	10.962
003	ALBANELLA	450	922	19	60	1.037	4.254
004	ALFANO	54	119	6	23	246	1.131
005	ALTAVILLA SILENTINA	447	920	22	70	1.239	5.160
006	AMALFI	222	451	7	21	965	4.328
007	ANGRI	912	1.876	39	130	4.892	21.932
008	AQUARA	195	398	5	18	310	1.256
009	ASCEA	287	585	11	33	923	3.926
010	ATENA LUCANA	159	326	7	22	329	1.410
011	ATRANI	36	73	1	3	173	785
012	AULETTA	182	386	16	54	427	1.859
013	BARONISSI	465	968	30	98	1.934	8.220
014	BATTIPAGLIA	1.650	3.451	102	355	7.380	31.622
015	BELLOSGUARDO	123	261	13	41	207	883
016	BRACIGLIANO	206	421	5	19	786	3.543
017	BUCCINO	513	1.041	13	41	1.061	4.211
018	BUONABITACOLO	135	280	10	30	412	1.850
019	CAGGIANO	272	577	31	95	535	2.246
020	CALVANICO	62	136	9	30	189	825
021	CAMEROTA	330	693	25	83	1.048	4.788
022	CAMPAGNA	639	1.336	49	156	1.963	8.448
023	CAMPORA	75	159	7	23	122	495
024	CANNALONGA	65	136	6	18	197	845
025	CAPACCIO	771	1.586	40	124	2.754	11.974
026	CASALBUONO	97	200	6	18	266	1.098
027	CASALETTO SPARTANO	136	277	5	15	324	1.381
028	CASAL VELINO	262	546	18	58	727	3.124
029	CASELLE IN PITTARI	111	235	10	33	372	1.673
030	CASTELCIVITA	260	531	8	27	418	1.622
031	CASTELLABATE	334	697	26	81	1.209	5.391
032	CASTELNUOVO CILENTO	98	208	7	26	290	1.263
033	CASTELNUOVO DI CONZA	54	108	—	—	143	624
034	CASTEL SAN GIORGIO	404	844	22	80	1.942	8.545
035	CASTEL SAN LORENZO	271	555	10	33	587	2.385
036	CASTIGLIONE DEL GENOVESI	57	119	4	13	173	763
037	CAVA DE' TIRRENI	2.031	4.213	111	373	8.833	38.681
038	CELLE DI BULGHERIA	115	232	2	6	349	1.646
039	CENTOLA	209	437	17	53	796	3.461
040	CERASO	194	410	14	50	519	2.258
041	CETARA	96	198	6	18	416	1.786
042	CICERALE	138	281	5	15	256	1.117
043	COLLIANO	282	589	18	61	634	2.664
044	CONCA DEI MARINI	24	51	3	9	108	483
045	CONTRONE	77	161	6	19	185	723
046	CONTURSI TERME	202	414	7	24	491	2.125
047	CORBARA	84	178	6	22	384	1.732
048	CORLETO MONFORTE	84	170	2	6	184	759
049	CUCCARO VETERE	55	116	4	14	109	445
050	EBOLI	1.288	2.665	75	239	5.385	23.631
051	FELITTO	164	341	12	37	278	1.162
052	FISCIANO	453	950	31	106	1.757	7.501
053	FURORE	32	66	2	6	98	433

la tipologia della famiglia

COMPOSTE DA						ALTRO TIPO DI FAMIGLIA		TOTALE		Codice dei Comuni
E FIGLI		UN GENITORE E FIGLI								
di cui con altre persone		TOTALE		di cui con altre persone						
Famiglie	Componenti	Famiglie	Componenti	Famiglie	Componenti	Famiglie	Componenti	Famiglie	Componenti	
21	117	80	243	13	59	149	186	850	2.900	001
183	992	329	1.057	77	315	715	847	4.325	14.320	002
99	510	93	287	19	88	340	410	1.920	5.873	003
27	174	31	103	8	36	42	54	373	1.407	004
143	771	132	408	38	148	327	412	2.145	6.900	005
46	242	204	661	38	172	467	588	1.858	6.028	006
303	1.702	689	2.274	158	714	1.337	1.827	7.830	27.909	007
27	144	42	118	11	42	201	257	748	2.029	008
73	386	122	374	26	108	274	336	1.606	5.221	009
40	220	44	135	16	65	103	137	635	2.008	010
11	64	28	85	4	18	117	161	354	1.104	011
73	388	37	127	15	64	97	133	743	2.505	012
156	867	187	591	45	183	349	429	2.935	10.208	013
549	2.978	927	3.131	291	1.251	1.737	2.538	11.694	40.742	014
61	327	18	54	7	25	93	115	441	1.313	015
75	433	100	306	23	103	212	304	1.304	4.574	016
81	412	125	378	37	148	417	502	2.116	6.132	017
54	310	69	237	23	109	130	166	746	2.533	018
81	440	44	141	14	57	163	200	1.014	3.164	019
18	99	21	63	5	22	55	81	327	1.105	020
70	412	168	573	37	177	361	406	1.907	6.460	021
171	914	224	783	91	410	492	683	3.318	11.250	022
18	98	19	55	4	15	58	74	274	783	023
19	101	36	121	18	77	52	72	350	1.174	024
204	1.151	337	1.171	115	532	711	915	4.573	15.646	025
14	66	47	131	9	33	159	194	569	1.623	026
35	188	43	141	16	70	129	173	632	1.972	027
91	482	76	258	20	92	239	340	1.304	4.268	028
82	467	44	148	19	79	113	174	640	2.230	029
31	165	56	163	14	57	198	258	932	2.574	030
170	956	131	420	38	158	270	369	1.944	6.877	031
37	205	40	122	10	40	92	140	520	1.733	032
2	12	49	137	5	19	125	142	371	1.011	033
196	1.085	250	849	88	387	483	759	3.079	10.997	034
72	386	58	175	16	71	274	339	1.190	3.454	035
10	54	29	95	6	26	43	57	302	1.034	036
587	3.291	1.356	4.419	374	1.635	2.190	2.779	14.410	50.092	037
37	226	45	147	7	30	119	162	628	2.187	038
101	540	126	426	41	173	251	351	1.382	4.675	039
71	381	64	215	25	107	161	220	938	3.103	040
21	113	60	193	16	76	128	171	700	2.348	041
28	152	45	142	10	45	134	161	573	1.701	042
45	268	97	303	26	110	238	295	1.251	3.851	043
9	54	17	58	5	21	62	102	211	694	044
34	164	17	51	6	25	75	107	354	1.042	045
47	264	74	267	24	104	175	225	942	3.031	046
30	165	59	207	23	103	107	132	634	2.249	047
11	53	29	78	5	16	119	139	416	1.146	048
4	23	14	36	5	18	40	56	218	653	049
368	2.098	795	2.641	257	1.102	1.603	2.123	9.071	31.060	050
41	222	43	123	4	19	114	133	599	1.759	051
185	1.052	195	645	80	344	467	723	2.872	9.819	052
5	26	19	55	4	17	68	79	217	633	053

segue TAV. 14 — Famiglie residenti secondo

Codice dei Comuni	COMUNI	FAMIGLIE					
		CONIUGI				CONIUGI	
		TOTALE		di cui con altre persone		TOTALE	
		Famiglie	Componenti	Famiglie	Componenti	Famiglie	Componenti
054	FUTANI	127	261	5	17	284	1.171
055	GIFFONI SEI CASALI	189	392	11	36	637	2.725
056	GIFFONI VALLE PIANA	458	947	26	83	1.721	7.335
057	GIOI	105	223	12	37	324	1.364
058	GIUNGANO	71	145	3	9	186	813
059	ISPANI	47	97	3	9	147	647
060	LAUREANA CILENTO	79	164	6	18	175	720
061	LAURINO	205	419	8	25	405	1.681
062	LAURITO	55	113	3	9	181	809
063	LAVIANO	84	176	5	18	262	1.102
064	LUSTRA	87	182	7	22	191	863
065	MAGLIANO VETERE	82	178	10	34	179	808
066	MAIORI	241	490	6	20	1.016	4.495
067	MERCATO SAN SEVERINO	774	1.596	41	130	3.286	14.384
068	MINORI	143	295	8	25	520	2.290
069	MOIO DELLA CIVITELLA	116	237	5	15	281	1.227
070	MONTANO ANTILIA	162	334	9	28	459	1.922
071	MONTECORICE	149	306	6	20	355	1.662
072	MONTECORVINO PUGLIANO	181	368	5	16	616	2.629
073	MONTECORVINO ROVELLA	892	1.834	44	138	3.619	15.301
074	MONTEFORTE CILENTO	57	119	5	15	106	480
075	MONTE SAN GIACOMO	142	288	4	12	378	1.581
076	MONTESANO SULLA MARCELLANA	474	972	19	62	1.255	5.247
077	MORIGERATI	45	95	4	13	127	628
078	NOCERA INFERIORE	1.681	3.535	123	419	7.846	34.715
079	NOCERA SUPERIORE	634	1.339	47	165	3.089	13.832
080	NOVI VELIA	76	159	6	19	278	1.267
081	OGLIASTRO CILENTO	168	358	18	58	359	1.561
082	OLEVANO SUL TUSCIANO	286	593	14	49	1.043	4.600
083	OLIVETO CITRA	337	693	18	55	591	2.345
084	OMIGNANO	87	185	10	31	250	1.128
085	ORRIA	90	203	16	55	263	1.165
086	OTTATI	95	197	6	19	190	786
087	PADULA	280	583	16	55	952	4.204
088	PAGANI	1.022	2.125	64	209	5.386	24.986
089	PALOMONTE	252	543	23	85	653	2.843
090	PELLEZZANO	279	574	16	48	1.278	5.413
091	PERDIFUMO	141	295	12	37	274	1.161
092	PERITO	91	192	8	26	203	898
093	PERTOSA	49	99	1	3	151	663
094	PETINA	78	162	5	16	225	998
095	PIAGGINE	204	411	2	7	386	1.588
096	PISCIOTTA	170	359	14	47	601	2.553
097	POLLA	353	751	38	121	898	3.788
098	POLLICA	208	436	19	58	475	2.046
099	PONTECAGNANO FAIANO	858	1.779	50	163	3.617	15.461
100	POSITANO	124	258	8	26	594	2.616
101	POSTIGLIONE	172	356	9	30	423	1.846
102	PRAIANO	79	165	6	19	309	1.317
103	PRIGNANO CILENTO	87	181	5	17	141	601
104	RAVELLO	95	191	1	3	373	1.698
105	RICIGLIANO	96	197	3	11	240	970
106	ROCCADASPIDE	695	1.449	52	163	1.313	5.364

la tipologia della famiglia

COMPOSTE DA						ALTRO TIPO DI FAMIGLIA		TOTALE		Codice dei Comuni
E FIGLI		UN GENITORE E FIGLI								
di cui con altre persone		TOTALE		di cui con altre persone						
Famiglie	Componenti	Famiglie	Componenti	Famiglie	Componenti	Famiglie	Componenti	Famiglie	Componenti	
13	66	28	87	8	32	133	151	572	1.670	054
61	349	57	172	14	57	176	218	1.059	3.507	055
111	606	147	469	36	157	380	445	2.706	9.196	056
37	198	48	145	10	40	147	204	624	1.936	057
10	54	25	76	4	14	59	78	341	1.112	058
18	101	41	124	10	40	90	127	325	995	059
30	163	35	105	12	48	72	90	361	1.079	060
24	124	53	152	8	31	220	254	883	2.506	061
13	78	31	91	2	11	99	143	366	1.156	062
9	51	82	262	12	62	123	156	551	1.696	063
36	215	22	80	10	38	75	118	375	1.243	064
54	300	31	88	5	17	73	104	365	1.178	065
38	192	180	550	38	149	468	542	1.905	6.077	066
246	1.368	381	1.167	87	372	816	1.007	5.257	18.154	067
29	155	85	276	22	88	217	295	965	3.156	068
53	277	44	129	7	31	111	160	552	1.753	069
34	183	84	242	20	77	198	261	903	2.759	070
38	218	56	162	16	63	187	250	747	2.380	071
38	205	78	240	21	88	170	215	1.045	3.452	072
299	1.602	349	1.112	111	445	681	918	5.541	19.165	073
13	71	14	37	2	9	34	48	211	684	074
20	101	40	129	16	63	123	141	683	2.139	075
70	385	152	513	53	233	506	637	2.387	7.369	076
19	113	25	74	4	16	50	69	247	866	077
648	3.649	1.367	4.603	426	1.911	2.185	3.038	13.079	45.891	078
243	1.359	349	1.207	108	484	556	764	4.628	17.142	079
19	101	47	157	13	63	79	128	480	1.711	080
34	183	33	97	6	27	151	198	711	2.214	081
97	532	113	362	36	153	227	269	1.669	5.824	082
46	220	69	202	23	86	175	225	1.172	3.465	083
24	140	28	107	16	69	70	87	435	1.507	084
69	386	27	77	7	29	100	142	480	1.587	085
16	84	39	103	7	26	115	132	439	1.218	086
100	555	169	540	55	229	323	405	1.724	5.732	087
381	2.323	896	3.068	236	1.100	1.403	1.926	8.707	32.105	088
98	545	70	243	30	139	164	241	1.139	3.870	089
90	494	151	488	43	177	257	336	1.965	6.811	090
47	261	37	124	16	66	125	163	577	1.743	091
30	174	23	69	3	14	89	108	406	1.267	092
13	75	23	80	7	29	51	62	274	904	093
22	125	38	128	10	39	85	124	426	1.412	094
41	227	50	141	9	36	153	171	793	2.311	095
106	573	106	322	26	103	250	341	1.127	3.575	096
117	620	123	389	41	170	312	401	1.686	5.329	097
60	323	74	251	20	101	227	306	984	3.039	098
303	1.602	398	1.331	131	564	711	977	5.584	19.548	099
39	225	96	325	32	140	210	276	1.024	3.475	100
60	346	45	147	15	70	160	220	800	2.569	101
28	157	49	149	10	41	118	143	555	1.774	102
25	130	25	76	9	38	72	93	325	951	103
37	213	64	198	17	68	145	188	677	2.275	104
26	140	45	126	13	51	117	146	498	1.439	105
164	893	116	358	42	171	414	506	2.538	7.677	106

segue TAV. 14 — Famiglie residenti secondo

Codice dei Comuni	COMUNI	FAMIGLIE					
		CONIUGI				CONIUGI	
		TOTALE		di cui con altre persone		TOTALE	
		Famiglie	Componenti	Famiglie	Componenti	Famiglie	Componenti
107	ROCCAGLIORIOSA	124	267	12	43	312	1.406
108	ROCCAPEMONTA	309	640	20	62	1.344	5.781
109	ROFRANO	122	253	8	25	369	1.780
110	ROMAGNANO AL MONTE	41	91	5	19	73	299
111	ROSCIGNO	135	278	8	24	184	762
112	RUTINO	70	145	4	13	161	720
113	SACCO	69	141	3	9	174	738
114	SALA CONSILINA	597	1.252	47	152	2.215	9.500
115	SALENTO	120	246	6	18	334	1.477
116	SALERNO	6.684	13.869	415	1.331	27.308	116.861
117	SALVITELLE	78	158	2	6	148	608
118	SAN CIPRIANO PICENTINO	217	440	4	14	794	3.339
119	SAN GIOVANNI A PIRO	177	369	12	39	669	3.073
120	SAN GREGORIO MAGNO	388	784	8	24	822	3.267
121	SAN MANGO PIEMONTE	62	126	2	6	236	1.017
122	SAN MARZANO SUL SARNO	344	707	13	45	1.556	7.003
123	SAN MAURO CILENTO	63	129	3	9	186	815
124	SAN MAURO LA BRUCA	55	114	4	12	170	740
125	SAN PIETRO AL TANAGRO	108	228	11	34	280	1.112
126	SAN RUFO	159	328	10	30	294	1.260
127	SANTA MARINA	159	322	4	12	554	2.409
128	SANT'ANGELO A FASANELLA	110	233	12	37	178	705
129	SANT'ARSENIO	238	509	25	83	515	2.186
130	SANT'EGIDIO DEL MONTE ALBINO	248	514	14	46	1.318	6.108
131	SANTOMENNA	55	111	1	3	142	628
132	SAN VALENTINO TORIO	283	581	12	39	1.347	6.076
133	SANZA	154	318	8	26	531	2.473
134	SAPRI	284	590	16	54	1.193	5.252
135	SARNO	1.219	2.523	59	203	5.108	23.031
136	SASSANO	354	733	22	69	925	3.887
137	SCAFATI	1.379	2.857	77	253	6.245	26.973
138	SCALA	67	139	4	13	224	1.042
139	SERRAMEZZANA	21	43	1	3	76	353
140	SERRE	241	497	11	37	643	2.687
141	SESSA CILENTO	113	246	13	46	258	1.196
142	SIANO	338	691	14	43	1.349	6.012
143	SICIGNANO DEGLI ALBURNI	288	600	14	52	603	2.616
144	STELLA CILENTO	95	197	7	21	167	687
145	STIO	71	148	5	16	179	808
146	TEGGIANO	566	1.160	24	76	1.408	5.719
147	TORCHIARA	81	170	7	22	190	791
148	TORRACA	74	149	1	3	181	845
149	TORRE ORSAIA	104	218	9	28	430	1.985
150	TORTORELLA	36	72	—	—	133	567
151	TRAMONTI	228	473	13	43	670	3.150
152	TRENTINARA	122	249	4	13	252	1.033
153	VALLE DELL'ANGELO	69	148	8	26	98	401
154	VALLO DELLA LUCANIA	334	696	24	76	1.324	5.938
155	VALVA	93	187	1	3	309	1.353
156	VIBONATI	136	285	12	37	445	1.966
157	VIETRI SUL MARE	485	999	26	81	1.611	7.145
	TOTALE PROVINCIA	48.416	100.437	2.865	9.335	174.775	759.509

la tipologia della famiglia

COMPOSTE DA						ALTRO TIPO DI FAMIGLIA		TOTALE		Codice dei Comuni
E FIGLI		UN GENITORE E FIGLI								
di cui con altre persone		TOTALE		di cui con altre persone						
Famiglie	Componenti	Famiglie	Componenti	Famiglie	Componenti	Famiglie	Componenti	Famiglie	Componenti	
46	278	63	219	22	100	120	146	619	2.038	107
105	548	165	511	48	199	401	600	2.219	7.532	108
45	272	59	212	22	95	119	172	669	2.417	109
6	28	9	22	2	7	51	65	174	477	110
24	126	22	73	9	36	74	104	415	1.217	111
24	146	20	66	5	19	81	102	332	1.033	112
17	92	20	52	2	9	89	111	352	1.042	113
207	1.125	237	810	98	423	499	629	3.548	12.191	114
21	117	39	121	9	32	142	177	635	2.021	115
2.212	11.784	4.656	15.002	1.432	5.909	8.206	10.927	46.854	156.659	116
6	34	24	70	5	19	100	113	350	949	117
75	414	72	230	23	95	208	255	1.291	4.264	118
41	241	112	368	39	156	254	309	1.212	4.119	119
64	338	85	262	30	120	319	384	1.614	4.697	120
9	48	28	82	4	16	65	91	391	1.316	121
126	698	219	817	84	401	339	427	2.458	8.954	122
29	158	29	76	4	13	108	139	386	1.159	123
19	97	32	100	7	34	61	73	318	1.027	124
35	180	38	104	5	22	125	149	551	1.593	125
27	139	34	120	11	54	127	152	614	1.860	126
20	110	79	275	26	120	181	212	973	3.218	127
39	197	19	54	6	24	108	137	415	1.129	128
90	493	87	267	33	131	200	260	1.040	3.222	129
98	570	171	579	56	255	246	347	1.983	7.548	130
7	40	41	125	2	7	95	113	333	977	131
73	412	166	545	41	197	345	405	2.141	7.607	132
71	421	69	247	19	88	135	163	889	3.201	133
64	338	235	780	47	196	500	648	2.212	7.270	134
350	1.979	824	2.673	199	893	1.742	2.227	8.893	30.454	135
113	595	121	378	41	172	333	460	1.733	5.458	136
333	1.823	804	2.571	212	914	1.315	1.610	9.743	34.011	137
27	165	31	125	15	73	59	77	381	1.383	138
16	90	11	49	4	27	18	24	126	469	139
53	291	64	219	27	108	201	267	1.149	3.670	140
57	327	32	101	15	57	108	155	511	1.698	141
114	633	165	547	42	185	387	543	2.239	7.793	142
70	366	86	284	17	83	235	320	1.212	3.820	143
18	94	17	47	8	28	65	80	344	1.011	144
39	223	20	63	6	27	94	125	364	1.144	145
110	565	169	506	36	145	464	593	2.607	7.978	146
17	89	27	88	8	37	108	139	406	1.188	147
9	53	20	52	5	17	85	109	360	1.155	148
73	420	66	215	17	76	159	234	759	2.652	149
18	106	24	72	5	21	58	72	251	783	150
83	471	104	339	33	159	194	234	1.196	4.196	151
12	56	38	111	7	26	112	147	524	1.540	152
16	84	9	23	—	—	46	51	222	623	153
104	576	205	688	68	289	445	571	2.308	7.893	154
18	108	57	165	15	58	124	144	583	1.849	155
24	128	113	359	28	125	226	332	920	2.942	156
99	544	269	881	70	316	733	915	3.098	9.940	157
14.636	80.470	24.848	80.816	7.190	30.903	52.036	68.322	300.075	1.009.084	

TAV. 15 - Abitazioni in complesso (occupate)

Codice dei Comuni	COMUNI	ABITAZIONI OCCUPATE								
		NUMERO	Superficie m ²	STANZE				Numero medio di stanze per abitazione	OCCU	
				Adibite esclusivamente o promiscuamente ad abitazione	Cucine	Adibite esclusivamente ad altro uso	TOTALE		Famiglie	Componenti
001	ACERNO	583	47.276	1.822	576	11	2.409	4,1	712	2.500
002	AGROPOLI	4.132	359.717	13.844	3.973	149	17.966	4,3	4.292	14.246
003	ALBANELLA	1.727	155.888	5.597	1.718	65	7.380	4,3	1.917	5.862
004	ALFANO	315	20.338	997	292	24	1.313	4,2	373	1.407
005	ALTAVILLA SILENTINA	2.047	175.911	6.958	1.758	187	8.903	4,3	2.124	6.839
006	AMALFI	1.709	118.132	5.210	1.429	51	6.690	3,9	1.857	6.027
007	ANGRI	6.656	547.533	20.012	5.722	293	26.027	3,9	7.501	26.742
008	AQUARA	696	41.172	1.797	686	11	2.494	3,6	744	2.015
009	ASCEA	1.508	115.985	4.546	1.396	72	6.014	4,0	1.604	5.213
010	ATENA LUCANA	617	56.672	2.089	607	71	2.767	4,5	621	1.967
011	ATRANI	312	21.011	940	197	6	1.143	3,7	354	1.104
012	AULETTA	473	40.736	1.386	459	187	2.032	4,3	473	1.611
013	BARONISSI	2.232	189.667	7.319	2.071	113	9.503	4,3	2.519	8.740
014	BATTIPAGLIA	10.935	1.015.175	37.214	10.715	338	48.267	4,4	11.404	39.872
015	BELLOSQUARDO	431	38.582	1.455	417	8	1.880	4,4	440	1.309
016	BRACIGLIANO	1.063	92.406	3.286	1.035	54	4.375	4,1	1.249	4.363
017	BUCCINO	1.317	91.784	3.528	1.217	34	4.779	3,6	1.450	4.286
018	BUONABITACOLO	724	64.802	2.477	720	227	3.424	4,7	745	2.530
019	CAGGIANO	884	74.305	2.731	822	33	3.586	4,1	1.008	3.136
020	CALVANICO	271	20.815	883	254	5	1.142	4,2	319	1.085
021	CAMEROTA	1.831	137.739	5.524	1.663	96	7.283	4,0	1.904	6.446
022	CAMPAGNA	2.678	234.720	8.816	2.491	176	11.483	4,3	3.056	10.318
023	CAMPORA	256	18.940	709	253	2	964	3,8	271	775
024	CANNALONGA	323	19.701	828	288	11	1.127	3,5	348	1.166
025	CAPACCIO	4.217	376.993	13.706	4.170	144	18.020	4,3	4.553	15.588
026	CASALBUONO	488	37.569	1.412	485	18	1.915	3,9	567	1.614
027	CASALETTO SPARTANO	622	35.454	1.349	575	9	1.933	3,1	625	1.948
028	CASAL VELINO	1.219	99.983	4.383	1.172	40	5.595	4,6	1.302	4.262
029	CASELLE IN PITTARI	570	39.437	1.477	528	61	2.066	3,6	639	2.227
030	CASTELCIVITA	809	52.527	2.180	766	12	2.958	3,7	931	2.572
031	CASTELLABATE	1.881	157.342	6.267	1.792	93	8.152	4,3	1.944	6.877
032	CASTELNUOVO CILENTO	474	39.898	1.690	469	23	2.182	4,6	519	1.730
033	CASTELNUOVO DI CONZA	8	500	22	6	—	28	3,5	11	33
034	CASTEL SAN GIORGIO	2.723	232.735	8.638	2.604	194	11.436	4,2	3.032	10.844
035	CASTEL SAN LORENZO	1.118	78.442	2.697	1.053	16	3.766	3,4	1.174	3.416
036	CASTIGLIONE DEL GENOVESI	241	17.890	743	240	14	997	4,1	282	967
037	CAVA DE' TIRRENI	12.290	1.029.332	39.660	10.882	404	50.946	4,1	13.817	47.853
038	CELLE DI BULGHERIA	572	41.497	1.488	522	23	2.033	3,6	628	2.187
039	CENTOLA	1.345	107.497	4.235	1.203	108	5.546	4,1	1.380	4.672
040	CERASO	857	64.117	2.425	809	55	3.289	3,8	938	3.103
041	CETARA	669	38.442	1.560	474	15	2.049	3,1	697	2.332
042	CICERALE	512	29.364	1.335	492	18	1.845	3,6	573	1.701
043	COLLIANO	431	34.234	1.340	433	71	1.844	4,3	478	1.578
044	CONCA DEI MARINI	188	13.084	570	147	7	724	3,9	211	694
045	CONTRONE	307	24.297	923	296	9	1.228	4,0	354	1.042
046	CONTURSI TERME	772	59.347	2.375	722	63	3.160	4,1	839	2.657
047	CORBARA	552	43.841	1.538	488	22	2.048	3,7	612	2.175
048	CORLETO MONFORTE	338	24.313	993	338	5	1.336	4,0	416	1.146
049	CUCCARO VETERE	215	13.998	546	211	1	758	3,5	218	653
050	EBOLI	8.064	697.196	26.996	7.058	315	34.369	4,3	8.906	30.534
051	FELITTO	570	34.819	1.412	528	25	1.965	3,4	596	1.751
052	FISCIANO	2.351	199.688	7.140	2.274	146	9.560	4,1	2.727	9.300
053	FURORE	168	11.845	555	164	7	726	4,3	215	626

e non occupate); altri tipi di alloggio

PANTI		ABITAZIONI NON OCCUPATE				TOTALE			ALTRI TIPI DI ALLOGGIO			Codice dei Comuni
Numero medio occupanti per abitazione	Numero medio occupanti per stanza	NUMERO	di cui con persone temporaneamente presenti	STANZE	Numero medio stanze per abitazione	NUMERO	STANZE	Numero medio stanze per abitazione	NUMERO	OCCUPANTI		
										Famiglie	Componenti	
4.3	1.0	279	—	1.109	4.0	862	3.518	4.1	30	34	123	001
3.4	0.8	2.696	—	10.477	3.9	6.828	28.443	4.2	7	7	17	002
3.4	0.8	183	—	703	3.8	1.910	8.083	4.2	—	—	—	003
4.5	1.1	13	—	50	3.8	328	1.363	4.2	—	—	—	004
3.3	0.8	426	—	1.526	3.6	2.473	10.429	4.2	17	20	56	005
3.5	0.9	397	—	1.548	3.9	2.106	8.238	3.9	1	1	1	006
4.0	1.0	1.106	43	4.433	4.0	7.762	30.460	3.9	309	323	1.152	007
2.9	0.8	37	—	122	3.3	733	2.616	3.6	4	4	14	008
3.5	0.9	1.528	—	5.337	3.5	3.036	11.351	3.7	—	—	—	009
3.2	0.7	207	1	840	4.1	824	3.607	4.4	14	14	41	010
3.5	1.0	106	—	312	2.9	418	1.455	3.5	—	—	—	011
3.4	0.9	30	—	121	4.0	503	2.153	4.3	270	270	894	012
3.9	0.9	202	1	640	3.2	2.434	10.143	4.2	402	415	1.467	013
3.6	0.8	1.498	3	5.795	3.9	12.433	54.062	4.3	238	245	777	014
3.0	0.7	113	2	396	3.5	544	2.276	4.2	1	1	4	015
4.1	1.0	103	—	373	3.6	1.166	4.748	4.1	53	54	202	016
3.3	0.9	272	1	806	3.0	1.589	5.585	3.5	654	666	1.846	017
3.5	0.8	189	—	726	3.8	913	4.150	4.5	1	1	3	018
3.5	0.9	361	11	1.193	3.3	1.245	4.779	3.8	6	6	28	019
4.0	1.0	99	—	395	4.0	370	1.537	4.2	8	8	20	020
3.5	0.9	684	3	2.459	3.6	2.515	9.742	3.9	3	3	14	021
3.9	0.9	499	—	1.857	3.7	3.177	13.340	4.2	250	258	919	022
3.0	0.8	32	—	104	3.3	288	1.068	3.7	2	3	8	023
3.6	1.0	45	—	143	3.2	368	1.270	3.5	2	2	8	024
3.7	0.9	4.008	4	15.719	3.9	8.225	33.739	4.1	18	19	54	025
3.3	0.9	149	10	515	3.5	637	2.430	3.8	2	2	9	026
3.1	1.0	254	—	711	2.8	876	2.644	3.0	7	7	24	027
3.5	0.8	888	—	3.199	3.6	2.107	8.794	4.2	2	2	6	028
3.9	1.1	103	2	263	2.6	673	2.329	3.5	1	1	3	029
3.2	0.9	94	—	289	3.1	903	3.247	3.6	—	—	—	030
3.7	0.9	2.057	16	7.940	3.9	3.938	16.092	4.1	—	—	—	031
3.6	0.8	131	—	536	4.1	605	2.718	4.5	1	1	3	032
4.1	1.2	91	—	366	4.0	99	394	4.0	201	321	892	033
4.0	1.0	152	12	622	4.1	2.875	12.058	4.2	17	18	62	034
3.1	0.9	155	—	495	3.2	1.273	4.261	3.3	16	16	38	035
4.0	1.0	21	—	93	4.4	262	1.090	4.2	16	20	67	036
3.9	0.9	755	5	2.879	3.8	13.045	53.825	4.1	433	483	1.795	037
3.8	1.1	142	2	425	3.0	714	2.458	3.4	—	—	—	038
3.5	0.9	1.228	2	4.551	3.7	2.573	10.097	3.9	2	2	3	039
3.6	1.0	85	—	276	3.2	942	3.565	3.8	—	—	—	040
3.5	1.1	140	4	365	2.6	809	2.414	3.0	3	3	16	041
3.3	0.9	66	—	230	3.5	578	2.075	3.6	—	—	—	042
3.7	0.9	—	—	—	—	431	1.844	4.3	766	768	2.258	043
3.7	1.0	136	2	490	3.6	324	1.214	3.7	—	—	—	044
3.4	0.9	77	—	264	3.4	384	1.492	3.9	—	—	—	045
3.4	0.9	366	—	1.125	3.1	1.138	4.285	3.8	102	103	374	046
3.9	1.1	132	1	442	3.3	684	2.490	3.6	20	22	74	047
3.4	0.9	85	—	281	3.3	423	1.617	3.8	—	—	—	048
3.0	0.9	16	—	67	4.2	231	825	3.6	—	—	—	049
3.8	0.9	1.981	—	6.225	3.1	10.045	40.594	4.0	156	165	526	050
3.1	0.9	190	—	539	2.8	760	2.504	3.3	3	3	8	051
4.0	1.0	122	—	521	4.3	2.473	10.081	4.1	124	144	516	052
3.7	0.9	86	1	341	4.0	254	1.067	4.2	—	—	—	053

segue TAV. 15 — Abitazioni in complesso (occupate)

Codice dei Comuni	COMUNI	ABITAZIONI OCCUPATE								
		NUMERO	Superficie m ²	STANZE				Numero medio di stanze per abitazione	OCCU	
				Adibite esclusivamente o promiscuamente ad abitazione	Cucine	Adibite esclusivamente ad altro uso	TOTALE		Famiglie	Componenti
054	FUTANI	507	41.203	1.691	494	104	2.289	4,5	570	1.668
055	GIFFONI SEI CASALI	935	75.979	2.851	898	24	3.773	4,0	1.019	3.342
056	GIFFONI VALLE PIANA	2.347	179.572	7.050	2.316	69	9.435	4,0	2.623	8.862
057	GIOI	545	45.291	1.886	519	18	2.423	4,4	623	1.932
058	GIUNGANO	297	25.455	916	278	6	1.200	4,0	340	1.111
059	ISPANI	296	22.790	998	279	4	1.281	4,3	324	994
060	LAUREANA CILENTO	352	27.568	1.102	352	3	1.457	4,1	361	1.079
061	LAURINO	727	50.345	2.205	641	9	2.855	3,9	874	2.488
062	LAURITO	358	22.987	947	337	3	1.287	3,6	358	1.135
063	LAVIANO	2	210	6	2	1	9	4,5	2	6
064	LUSTRA	366	25.317	1.115	343	17	1.475	4,0	375	1.243
065	MAGLIANO VETERE	365	27.291	1.187	313	46	1.546	4,2	365	1.178
066	MAIORI	1.702	118.222	4.840	1.430	22	6.292	3,7	1.884	6.016
067	MERCATO SAN SEVERINO	4.425	363.474	13.370	4.168	132	17.670	4,0	4.960	17.053
068	MINORI	903	58.069	2.475	657	15	3.147	3,5	959	3.130
069	MOIO DELLA CIVITELLA	535	41.316	1.912	531	21	2.464	4,6	550	1.747
070	MONTANO ANTILIA	771	57.744	2.236	744	14	2.994	3,9	890	2.726
071	MONTECORICE	670	54.519	2.206	606	6	2.818	4,2	747	2.380
072	MONTECORVINO PUGLIANO	895	74.263	2.762	869	28	3.659	4,1	1.020	3.378
073	MONTECORVINO ROVELLA	5.246	451.400	16.667	5.159	95	21.921	4,2	5.508	19.055
074	MONTEFORTE CILENTO	192	16.597	686	186	10	882	4,6	210	683
075	MONTE SAN GIACOMO	683	48.232	2.124	521	4	2.649	3,9	683	2.139
076	MONTESANO SULLA MARCELLANA	2.310	170.596	6.567	2.075	142	8.784	3,8	2.379	7.349
077	MORIGERATI	229	17.101	693	219	37	949	4,1	246	863
078	NOCERA INFERIORE	11.331	963.352	35.694	9.268	360	45.322	4,0	12.496	43.733
079	NOCERA SUPERIORE	3.905	344.792	12.221	3.469	121	15.811	4,0	4.387	16.126
080	NOVI VELIA	473	32.830	1.323	456	13	1.792	3,8	477	1.699
081	OGLIASTRO CILENTO	624	51.781	1.920	630	22	2.572	4,1	711	2.214
082	OLEVANO SUL TUSCIANO	1.593	141.555	4.937	1.502	51	6.490	4,1	1.621	5.636
083	OLIVETO CITRA	985	82.260	3.054	906	314	4.274	4,3	1.054	3.138
084	OMIGNANO	433	32.476	1.279	426	50	1.755	4,1	434	1.506
085	ORRIA	458	35.131	1.516	444	5	1.965	4,3	476	1.576
086	OTTATI	380	23.335	1.110	379	19	1.508	4,0	436	1.209
087	PADULA	1.568	148.172	6.163	1.531	120	7.814	5,0	1.718	5.709
088	PAGANI	7.495	604.573	22.369	6.171	150	28.690	3,8	8.385	30.594
089	PALOMONTE	994	72.804	2.651	908	162	3.721	3,7	994	3.432
090	PELLEZZANO	1.665	145.526	5.533	1.614	60	7.207	4,3	1.846	6.430
091	PERDIFUMO	575	42.441	1.729	557	223	2.509	4,4	575	1.738
092	PERITO	335	26.593	1.166	322	5	1.493	4,5	406	1.267
093	PERTOSA	260	22.055	803	257	47	1.107	4,3	270	892
094	PETINA	362	23.071	992	302	3	1.297	3,6	401	1.329
095	PIAGGINE	713	52.297	2.125	658	81	2.864	4,0	791	2.302
096	PISCIOTTA	1.016	70.759	2.972	907	46	3.925	3,9	1.123	3.563
097	POLLA	1.476	143.649	5.539	1.482	64	7.085	4,8	1.662	5.231
098	POLLICA	934	71.114	2.834	903	150	3.887	4,2	981	3.031
099	PONTECAGNANO FAIANO	4.923	402.502	14.936	4.609	94	19.639	4,0	5.361	18.750
100	POSITANO	985	69.125	2.976	572	75	3.623	3,7	1.024	3.475
101	POSTIGLIONE	750	55.039	2.238	679	22	2.939	3,9	799	2.567
102	PRAIANO	537	40.172	1.550	403	68	2.021	3,8	555	1.774
103	PRIGNANO CILENTO	297	22.576	964	300	17	1.281	4,3	325	951
104	RAVELLO	629	46.850	1.897	394	10	2.301	3,7	675	2.270
105	RICIGLIANO	130	9.355	423	127	6	556	4,3	130	448
106	ROCCADASPIDE	2.311	195.435	7.600	2.105	68	9.773	4,2	2.524	7.637

e non occupate); altri tipi di alloggio

PANTI		ABITAZIONI NON OCCUPATE				TOTALE			ALTRI TIPI DI ALLOGGIO			Codice dei Comuni
Numero medio occupanti per abitazione	Numero medio occupanti per stanza	NUMERO	di cui con persone temporaneamente presenti	STANZE	Numero medio stanze per abitazione	NUMERO	STANZE	Numero medio stanze per abitazione	NUMERO	OCCUPANTI		
										Famiglie	Componenti	
3.3	0.8	23	—	95	4.1	530	2.384	4.5	2	2	2	054
3.6	0.9	334	3	1.294	3.9	1.269	5.067	4.0	39	40	165	055
3.8	0.9	284	—	1.195	4.2	2.631	10.630	4.0	76	83	334	056
3.5	0.8	121	—	535	4.4	666	2.958	4.4	1	1	4	057
3.7	0.9	85	—	306	3.6	382	1.506	3.9	1	1	1	058
3.4	0.8	536	3	1.865	3.5	832	3.146	3.8	1	1	1	059
3.1	0.7	210	1	847	4.0	562	2.304	4.1	—	—	—	060
3.4	0.9	121	2	407	3.4	848	3.262	3.8	8	9	18	061
3.2	0.9	39	—	114	2.9	397	1.401	3.5	8	8	21	062
3.0	0.8	—	—	—	—	2	9	4.5	333	385	1.159	063
3.4	0.9	107	—	475	4.4	473	1.950	4.1	—	—	—	064
3.2	0.8	58	—	220	3.8	423	1.766	4.2	—	—	—	065
3.5	1.0	1.302	14	4.465	3.4	3.004	10.757	3.6	3	4	12	066
3.9	1.0	552	—	1.987	3.6	4.977	19.657	3.9	230	247	865	067
3.5	1.0	333	—	980	2.9	1.236	4.127	3.3	6	6	26	068
3.3	0.7	97	—	424	4.4	632	2.888	4.6	2	2	6	069
3.5	0.9	107	1	383	3.6	878	3.377	3.8	8	12	31	070
3.6	0.8	1.257	2	4.361	3.5	1.927	7.179	3.7	—	—	—	071
3.8	0.9	172	8	650	3.8	1.067	4.309	4.0	6	6	22	072
3.6	0.9	935	11	3.630	3.9	6.181	25.551	4.1	33	33	110	073
3.6	0.8	—	—	—	—	192	882	4.6	1	1	1	074
3.1	0.8	3	—	11	3.7	686	2.660	3.9	—	—	—	075
3.2	0.9	983	9	3.317	3.4	3.293	12.101	3.7	8	8	20	076
3.8	0.9	51	2	159	3.1	280	1.108	4.0	1	1	3	077
3.9	1.0	974	—	2.980	3.1	12.305	48.302	3.9	546	565	2.094	078
4.1	1.0	836	—	3.175	3.8	4.741	18.986	4.0	229	239	1.004	079
3.6	1.0	11	—	45	4.1	484	1.837	3.8	3	3	12	080
3.5	0.9	172	—	686	4.0	796	3.258	4.1	—	—	—	081
3.5	0.9	255	1	839	3.3	1.848	7.329	4.0	45	45	172	082
3.2	0.8	76	—	252	3.3	1.061	4.526	4.3	118	118	327	083
3.5	0.9	68	—	295	4.3	501	2.050	4.1	1	1	1	084
3.4	0.8	50	—	207	4.1	508	2.172	4.3	4	4	11	085
3.2	0.8	157	—	363	2.3	537	1.871	3.5	2	3	9	086
3.6	0.7	451	3	1.453	3.2	2.019	9.267	4.6	5	6	23	087
4.1	1.1	1.286	—	4.153	3.2	8.781	32.843	3.7	301	320	1.506	088
3.5	1.0	2	—	7	3.5	996	3.728	3.7	138	138	419	089
3.9	0.9	304	16	933	3.1	1.969	8.140	4.1	110	119	381	090
3.0	0.8	261	11	1.068	4.1	836	3.577	4.3	2	2	5	091
3.8	0.9	94	—	346	3.7	429	1.839	4.3	—	—	—	092
3.4	0.8	86	—	261	3.0	346	1.368	4.0	3	4	12	093
3.7	1.0	127	8	372	2.9	489	1.669	3.4	18	25	83	094
3.2	0.8	197	5	597	3.0	910	3.461	3.8	2	2	9	095
3.5	0.9	588	1	2.058	3.5	1.604	5.983	3.7	4	4	12	096
3.5	0.7	426	1	1.885	4.4	1.902	8.970	4.7	23	24	98	097
3.2	0.8	1.049	2	3.483	3.3	1.983	7.370	3.7	2	3	8	098
3.8	1.0	859	—	3.121	3.6	5.782	22.760	3.9	163	163	607	099
3.5	1.0	485	14	1.827	3.8	1.470	5.450	3.7	—	—	—	100
3.4	0.9	231	1	862	3.7	981	3.801	3.9	1	1	2	101
3.3	0.9	68	—	244	3.6	605	2.265	3.7	—	—	—	102
3.2	0.8	160	—	580	3.6	457	1.861	4.1	—	—	—	103
3.6	1.0	378	1	1.475	3.9	1.007	3.776	3.7	2	2	5	104
3.4	0.8	—	—	—	—	130	556	4.3	368	368	991	105
3.3	0.8	344	—	1.121	3.3	2.655	10.894	4.1	12	14	40	106

segue TAV. 15 — Abitazioni in complesso (occupate)

Codice dei Comuni	COMUNI	ABITAZIONI OCCUPATE								
		NUMERO	Superficie m ²	STANZE				Numero medio di stanze per abitazione	OCCU	
				Adibite esclusivamente o promiscuamente ad abitazione	Cucine	Adibite esclusivamente ad altro uso	TOTALE		Famiglie	Componenti
107	ROCCAGLIORIOSA	585	39.672	1.446	568	36	2.050	3,5	617	2.036
108	ROCCAPIEMONTE	1.941	175.081	6.466	1.840	86	8.392	4,3	2.158	7.270
109	ROFRANO	619	37.785	1.555	562	10	2.127	3,4	667	2.409
110	ROMAGNANO AL MONTE	9	722	28	8	13	49	5,4	9	31
111	ROSCIGNO	383	34.506	1.333	388	15	1.736	4,5	414	1.215
112	RUTINO	311	23.662	978	275	11	1.264	4,1	332	1.033
113	SACCO	326	24.154	909	323	3	1.235	3,8	345	1.012
114	SALA CONSILINA	3.387	321.342	12.356	3.319	142	15.817	4,7	3.538	12.154
115	SALENTO	549	44.449	1.777	538	36	2.351	4,3	634	2.015
116	SALERNO	41.250	3.669.223	145.046	37.360	1.384	183.790	4,5	45.709	152.456
117	SALVITELLE	98	5.816	234	67	34	335	3,4	106	298
118	SAN CIPRIANO PICENTINO	1.117	84.172	3.421	944	24	4.389	3,9	1.240	4.081
119	SAN GIOVANNI A PIRO	1.092	81.919	3.199	970	29	4.198	3,8	1.207	4.101
120	SAN GREGORIO MAGNO	371	33.615	1.175	365	81	1.621	4,4	374	1.260
121	SAN MANGO PIEMONTE	324	25.033	926	316	16	1.258	3,9	348	1.172
122	SAN MARZANO SUL SARNO	2.395	169.087	5.779	1.839	36	7.654	3,2	2.446	8.897
123	SAN MAURO CILENTO	310	25.663	1.105	292	8	1.405	4,5	386	1.159
124	SAN MAURO LA BRUCA	318	22.314	948	314	14	1.276	4,0	318	1.027
125	SAN PIETRO AL TANAGRO	410	35.860	1.493	407	40	1.940	4,7	484	1.399
126	SAN RUFO	558	42.118	1.661	549	20	2.230	4,0	608	1.833
127	SANTA MARINA	919	54.952	2.202	874	8	3.084	3,4	973	3.218
128	SANT'ANGELO A FASANELLA	318	30.673	1.176	318	6	1.500	4,7	380	1.022
129	SANT'ARSENIO	946	88.171	3.559	893	67	4.519	4,8	1.029	3.182
130	SANT'EGIDIO DEL MONTE ALBINO	1.797	136.375	4.938	1.237	51	6.226	3,5	1.916	7.273
131	SANTOMENNA	75	5.205	197	73	9	279	3,7	75	248
132	SAN VALENTINO TORIO	2.038	143.609	5.213	1.590	75	6.878	3,4	2.110	7.528
133	SANZA	827	58.961	2.366	782	55	3.203	3,9	885	3.188
134	SAPRI	2.014	167.251	6.431	1.902	70	8.403	4,2	2.196	7.201
135	SARNO	8.150	584.263	21.675	7.226	248	29.149	3,6	8.812	30.135
136	SASSANO	1.490	142.197	5.790	1.385	80	7.255	4,9	1.562	4.942
137	SCAFATI	9.173	773.922	26.375	7.640	203	34.218	3,7	9.700	33.857
138	SCALA	338	23.122	1.053	193	17	1.263	3,7	381	1.383
139	SERRAMEZZANA	126	9.922	414	106	2	522	4,1	126	469
140	SERRE	1.135	82.121	3.262	892	21	4.175	3,7	1.145	3.654
141	SESSA CILENTO	497	38.832	1.697	482	7	2.186	4,4	510	1.693
142	SIANO	1.890	151.488	5.526	1.573	74	7.173	3,8	2.082	7.383
143	SICIGNANO DEGLI ALBURNI	1.172	94.293	3.756	1.124	74	4.954	4,2	1.203	3.781
144	STELLA CILENTO	344	26.020	1.056	317	204	1.577	4,6	344	1.011
145	STIO	353	23.972	1.031	305	8	1.344	3,8	362	1.137
146	TEGGIANO	2.463	235.592	9.360	2.478	236	12.074	4,9	2.594	7.939
147	TORCHIARA	398	37.682	1.346	401	56	1.803	4,5	406	1.188
148	TORRACA	341	25.767	1.002	338	14	1.354	4,0	360	1.155
149	TORRE ORSAIA	675	53.468	2.033	647	29	2.709	4,0	756	2.646
150	TORTORELLA	250	19.303	785	235	7	1.027	4,1	250	781
151	TRAMONTI	1.085	69.637	2.712	980	34	3.726	3,4	1.155	4.062
152	TRENTINARA	485	32.676	1.389	466	14	1.869	3,9	485	1.423
153	VALLE DELL'ANGELO	178	11.729	494	175	4	673	3,8	222	623
154	VALLO DELLA LUCANIA	2.169	186.899	7.216	2.013	152	9.381	4,3	2.304	7.877
155	VALVA	147	8.904	338	142	2	482	3,3	164	557
156	VIBONATI	901	70.688	2.729	832	33	3.594	4,0	917	2.932
157	VIETRI SUL MARE	2.695	177.612	7.511	1.696	62	9.269	3,4	3.039	9.723
	TOTALE PROVINCIA	263.828	21.783.348	835.096	238.437	11.358	1.084.891	4,1	287.359	967.494

e non occupate); altri tipi di alloggio

PANTI		ABITAZIONI NON OCCUPATE				TOTALE			ALTRI TIPI DI ALLOGGIO			Codice dei Comuni
Numero medio occupanti per abitazione	Numero medio occupanti per stanza	NUMERO	di cui con persone temporaneamente presenti	STANZE	Numero medio stanze per abitazione	NUMERO	STANZE	Numero medio stanze per abitazione	NUMERO	OCCUPANTI		
										Famiglie	Componenti	
3.5	1.0	161	—	545	3.4	746	2.595	3.5	2	2	2	107
3.7	0.9	161	2	572	3.6	2.102	8.964	4.3	56	61	262	108
3.9	1.1	227	—	617	2.7	846	2.744	3.2	2	2	8	109
3.4	0.9	—	—	—	—	9	49	5.4	164	164	444	110
3.2	0.7	55	2	223	4.1	438	1.959	4.5	1	1	2	111
3.3	0.8	92	3	317	3.4	403	1.581	3.9	—	—	—	112
3.1	0.8	95	—	297	3.1	421	1.532	3.6	7	7	30	113
3.6	0.8	829	5	3.477	4.2	4.216	19.294	4.6	10	10	37	114
3.7	0.9	63	—	283	4.5	612	2.634	4.3	1	1	6	115
3.7	0.8	3.571	20	14.265	4.0	44.821	198.055	4.4	852	962	3.483	116
3.0	1.0	—	—	—	—	98	335	3.4	221	221	597	117
3.7	0.9	358	2	1.382	3.9	1.475	5.771	3.9	51	51	183	118
3.8	1.0	770	7	2.486	3.2	1.862	6.684	3.6	1	1	4	119
3.4	0.8	1	—	6	6.0	372	1.627	4.4	1.240	1.240	3.437	120
3.6	0.9	68	—	266	3.9	392	1.524	3.9	43	43	144	121
3.7	1.2	236	3	651	2.8	2.631	8.305	3.2	12	12	57	122
3.7	0.8	188	—	963	5.1	498	2.368	4.8	—	—	—	123
3.2	0.8	56	—	183	3.3	374	1.459	3.9	—	—	—	124
3.4	0.7	1	1	4	4.0	411	1.944	4.7	62	67	194	125
3.3	0.8	214	—	699	3.3	772	2.929	3.8	2	2	7	126
3.5	1.0	270	4	775	2.9	1.189	3.859	3.2	—	—	—	127
3.2	0.7	30	—	124	4.1	348	1.624	4.7	31	35	107	128
3.4	0.7	91	4	410	4.5	1.037	4.929	4.8	9	11	40	129
4.0	1.2	43	—	137	3.2	1.840	6.363	3.5	64	67	275	130
3.3	0.9	—	—	—	—	75	279	3.7	258	258	729	131
3.7	1.1	211	4	565	2.7	2.249	7.443	3.3	31	31	79	132
3.9	1.0	31	—	123	4.0	858	3.326	3.9	4	4	13	133
3.6	0.9	320	10	1.220	3.8	2.334	9.623	4.1	16	16	69	134
3.7	1.0	451	3	1.201	2.7	8.601	30.350	3.5	73	77	310	135
3.3	0.7	5	—	16	3.2	1.495	7.271	4.9	147	147	440	136
3.7	1.0	1.074	—	3.128	2.9	10.247	37.346	3.6	40	41	147	137
4.1	1.1	135	1	413	3.1	473	1.676	3.5	—	—	—	138
3.7	0.9	33	—	128	3.9	159	650	4.1	—	—	—	139
3.2	0.9	243	2	676	2.8	1.378	4.851	3.5	4	4	16	140
3.4	0.8	175	5	741	4.2	672	2.927	4.4	1	1	5	141
3.9	1.0	242	6	715	3.0	2.132	7.888	3.7	151	155	403	142
3.2	0.8	405	—	1.591	3.9	1.577	6.545	4.2	9	9	39	143
2.9	0.7	103	—	410	4.0	447	1.987	4.4	—	—	—	144
3.2	0.9	126	1	402	3.2	479	1.746	3.6	2	2	7	145
3.2	0.7	508	19	2.133	4.2	2.971	14.207	4.8	12	12	37	146
3.0	0.7	120	—	681	5.7	518	2.484	4.8	—	—	—	147
3.4	0.9	90	—	349	3.9	431	1.703	4.0	—	—	—	148
3.9	1.0	257	3	891	3.5	932	3.600	3.9	2	2	2	149
3.1	0.8	91	—	298	3.3	341	1.325	3.9	1	1	2	150
3.7	1.1	536	1	1.633	3.0	1.621	5.359	3.3	18	18	48	151
2.9	0.8	—	—	—	—	485	1.869	3.9	39	39	117	152
3.5	0.9	70	4	220	3.1	248	893	3.6	—	—	—	153
3.6	0.9	276	2	1.009	3.7	2.445	10.390	4.2	4	4	16	154
3.8	1.2	28	—	79	2.8	175	561	3.2	401	419	1.292	155
3.3	0.8	905	—	3.375	3.7	1.806	6.969	3.9	3	3	10	156
3.6	1.1	315	1	1.007	3.2	3.010	10.276	3.4	59	59	217	157
3.7	0.9	56.850	361	205.328	3.6	320.678	1.290.219	4.0	11.137	11.720	38.271	

TAV. 16 - Abitazioni occupate

Codice dei Comuni	COMUNI	PROPRIETÀ							ABITAZIONI	Superficie m ²
		ABITAZIONI	Superficie m ²	Superficie media per abitazione	STANZE		OCCUPANTI			
					TOTALE	Adibite esclusivamente o promiscuamente ad abitazione	Famiglie	Componenti		
001	ACERNO	325	26.794	82,4	1.387	1.061	395	1.388	147	11.350
002	AGROPOLI	2.486	231.474	93,1	11.415	8.891	2.598	8.712	1.409	109.669
003	ALBANELLA	1.466	136.210	92,9	6.439	4.912	1.643	5.045	140	10.565
004	ALFANO	248	16.929	68,3	1.101	832	302	1.163	29	1.523
005	ALTAVILLA SILENTINA	1.728	153.423	88,8	7.769	6.108	1.793	5.799	172	11.670
006	AMALFI	879	66.634	75,8	3.747	2.946	957	3.028	730	44.589
007	ANGRI	3.613	323.904	89,6	15.209	11.728	4.140	14.694	2.620	187.687
008	AQUARA	521	32.000	61,4	1.938	1.409	564	1.564	60	3.054
009	ASCEA	1.206	94.783	78,6	4.913	3.743	1.294	4.211	235	16.469
010	ATENA LUCANA	493	46.890	95,1	2.288	1.739	497	1.616	66	5.595
011	ATRANI	121	9.612	79,4	498	417	137	393	180	10.732
012	AULETTA	355	31.274	88,1	1.556	1.051	355	1.245	98	7.661
013	BARONISSI	1.302	118.084	90,7	5.900	4.575	1.484	5.189	759	57.983
014	BATTIPAGLIA	5.857	583.580	99,6	27.200	21.201	6.090	21.324	4.452	376.580
015	BELLOSQUARDO	411	37.017	90,1	1.800	1.396	419	1.255	14	993
016	BRACIGLIANO	846	76.844	90,8	3.585	2.705	1.009	3.554	135	9.427
017	BUCCINO	1.079	76.448	70,9	3.979	2.944	1.192	3.577	172	10.545
018	BUONABITACOLO	596	54.859	92,0	2.875	2.084	615	2.114	105	8.051
019	CAGGIANO	742	63.586	85,7	3.064	2.338	857	2.695	70	5.140
020	CALVANICO	165	13.472	81,6	742	581	200	653	61	3.839
021	CAMEROTA	1.367	106.801	78,1	5.644	4.333	1.433	4.869	243	15.762
022	CAMPAGNA	1.997	179.313	89,8	8.884	6.855	2.304	7.897	435	36.958
023	CAMPORA	249	18.520	74,4	941	693	264	749	5	280
024	CANNALONGA	276	17.169	62,2	994	736	301	1.015	17	1.030
025	CAPACCIO	3.086	287.743	93,2	13.740	10.539	3.353	11.676	781	60.844
026	CASALBUONO	417	32.193	77,2	1.652	1.225	487	1.398	57	4.061
027	CASALETTO SPARTANO	560	31.815	56,8	1.738	1.209	563	1.770	36	2.251
028	CASAL VELINO	982	82.907	84,4	4.685	3.693	1.057	3.454	136	9.554
029	CASELLE IN PITTARI	473	33.609	71,1	1.742	1.249	533	1.865	50	3.348
030	CASTELCIVITA	751	49.041	65,3	2.753	2.033	869	2.402	32	1.768
031	CASTELLABATE	1.390	123.037	88,5	6.315	4.893	1.449	5.205	262	16.849
032	CASTELNUOVO CILENTO	341	29.951	87,8	1.612	1.252	376	1.291	79	5.928
033	CASTELNUOVO DI CONZA	8	500	62,5	28	22	11	33	—	—
034	CASTEL SAN GIORGIO	1.706	156.700	91,9	7.676	5.869	1.933	6.908	765	57.241
035	CASTEL SAN LORENZO	936	65.028	69,5	3.129	2.233	985	2.887	151	10.997
036	CASTIGLIONE DEL GENOVESI	153	12.311	80,5	682	517	180	602	80	5.177
037	CAVA DE' TIRRENI	6.392	586.207	91,7	28.636	22.532	7.252	25.075	5.188	383.659
038	CELLE DI BULGHERIA	458	34.856	76,1	1.688	1.239	505	1.784	98	5.648
039	CENTOLA	1.083	89.732	82,9	4.666	3.583	1.114	3.786	194	12.817
040	CERASO	768	58.631	76,3	3.008	2.225	840	2.821	57	3.277
041	CETARA	327	21.521	65,8	1.138	875	342	1.105	286	13.827
042	CICERALE	400	23.462	58,7	1.477	1.075	450	1.359	73	3.931
043	COLLIANO	391	31.255	79,9	1.689	1.239	436	1.439	20	1.478
044	CONCA DEI MARINI	121	8.930	73,8	493	396	139	459	39	2.273
045	CONTRONE	285	22.856	80,2	1.153	868	331	978	21	1.353
046	CONTURSI TERME	552	43.915	79,6	2.353	1.789	605	1.960	182	12.475
047	CORBARA	363	30.047	82,8	1.394	1.058	412	1.474	139	9.975
048	CORLETO MONFORTE	307	22.259	72,5	1.217	906	384	1.042	79	1.222
049	CUCCARO VETERE	181	12.088	66,8	650	471	184	542	15	852
050	EBOLI	4.032	377.382	93,6	18.341	14.487	4.495	15.302	3.350	284.218
051	FELITTO	510	31.242	61,3	1.758	1.263	533	1.576	37	2.252
052	FISCIANO	1.404	126.967	90,4	6.076	4.582	1.646	5.655	745	57.254
053	FURORE	151	10.603	70,2	644	490	195	578	13	846

per titolo di godimento

AFFITTO					ALTRO TITOLO							Codice dei Comuni
Superficie media per abitazione	STANZE		OCCUPANTI		ABITAZIONI	Superficie m ²	Superficie media per abitazione	STANZE		OCCUPANTI		
	TOTALE	Adibite esclusiva- mente o promiscua- mente ad abitazione	Famiglie	Componenti				TOTALE	Adibite esclusiva- mente o promiscua- mente ad abitazione	Famiglie	Componenti	
77.2	575	427	184	592	111	9.132	82,3	447	334	133	520	001
77.8	5.614	4.255	1.448	4.854	237	18.574	78,4	937	698	246	680	002
75.5	511	370	149	452	121	9.113	75,3	430	315	125	365	003
52.5	88	66	31	102	38	1.886	49,6	124	99	40	142	004
67.8	590	442	175	574	147	10.818	73,6	544	408	156	466	005
61.1	2.562	1.968	793	2.655	100	6.909	69,1	381	296	107	344	006
71.6	9.102	6.977	2.887	10.363	423	35.942	85,0	1.716	1.307	474	1.685	007
50.9	185	127	61	169	115	6.118	53,2	371	261	119	282	008
70.1	844	614	239	790	67	4.733	70,6	257	189	71	212	009
84.8	259	190	66	213	58	4.187	72,2	220	160	58	138	010
59.6	609	494	206	685	11	667	60,6	36	29	11	26	011
78.2	385	274	98	311	20	1.801	90,1	91	61	20	55	012
76.4	2.900	2.196	844	2.948	171	13.600	79,5	703	548	191	603	013
84.6	18.417	13.978	4.646	16.394	626	55.015	87,9	2.650	2.035	668	2.154	014
70.9	51	37	14	32	6	572	95,3	29	22	7	22	015
69.8	479	351	148	498	82	6.135	74,8	311	230	92	311	016
61.3	575	419	185	512	66	4.791	72,6	225	165	73	197	017
76.7	448	318	106	353	23	1.892	82,3	101	75	24	63	018
73.4	252	192	73	236	72	5.579	77,5	270	201	78	205	019
62.9	213	159	70	245	45	3.504	77,9	187	143	49	187	020
64.9	821	589	243	962	221	15.176	68,7	818	602	228	615	021
85.0	1.719	1.293	477	1.576	246	18.449	75,0	880	668	275	845	022
56.0	16	11	5	21	2	140	70,0	7	5	2	5	023
60.6	51	37	17	55	30	1.502	50,1	82	55	30	96	024
77.9	2.907	2.142	829	2.718	350	28.406	81,2	1.373	1.025	371	1.194	025
71.2	201	144	63	179	14	1.315	93,9	62	43	17	37	026
62.5	118	84	36	117	26	1.388	53,4	77	56	26	61	027
70.3	483	361	139	467	101	7.522	74,5	427	329	106	341	028
67.0	182	133	50	191	47	2.480	52,8	142	95	56	171	029
55.3	106	74	36	108	26	1.718	66,1	99	73	26	62	030
64.3	920	682	264	922	229	17.456	76,2	917	692	231	750	031
75.0	326	250	84	273	54	4.019	74,4	244	188	59	166	032
—	—	—	—	—	—	—	—	—	—	—	—	033
74.8	2.815	2.078	818	2.978	252	18.794	74,6	945	691	281	958	034
72.8	519	375	158	446	31	2.417	78,0	118	89	31	83	035
64.7	290	209	94	338	8	402	50,3	25	17	8	27	036
74.0	19.333	14.810	5.719	19.835	710	59.466	83,8	2.977	2.318	846	2.943	037
57.6	290	206	105	352	16	993	62,1	55	43	18	51	038
66.1	638	468	197	672	68	4.948	72,8	242	184	69	214	039
57.5	170	116	61	177	32	2.209	69,0	111	84	37	105	040
48.3	749	561	298	1.048	56	3.094	55,3	162	124	57	179	041
53.8	238	167	82	233	39	1.971	50,5	130	93	41	109	042
73.9	81	51	21	70	20	1.501	75,1	74	50	21	69	043
58.3	127	95	42	141	28	1.881	67,2	104	79	30	94	044
64.4	71	52	22	61	1	88	88,0	4	3	1	3	045
68.5	655	477	192	596	38	2.957	77,8	152	109	42	101	046
71.8	479	348	146	510	50	3.819	76,4	175	132	54	191	047
64.3	68	49	19	65	12	832	69,3	51	38	13	39	048
56.8	51	37	15	46	19	1.058	55,7	57	38	19	65	049
78.9	13.186	10.305	3.672	12.507	682	55.596	81,5	2.842	2.204	739	2.725	050
60.9	135	99	39	114	23	1.325	57,6	72	50	24	61	051
76.9	2.746	2.009	839	2.864	202	15.467	76,6	738	549	242	781	052
65.1	55	41	16	43	4	396	99,0	27	24	4	5	053

segue TAV. 16 — Abitazioni occupate

Codice dei Comuni	COMUNI	PROPRIETÀ							ABITAZIONI	Superficie m ²
		ABITAZIONI	Superficie m ²	Superficie media per abitazione	STANZE		OCCUPANTI			
					TOTALE	Adibite esclusivamente o promiscuamente ad abitazione	Famiglie	Componenti		
054	FUTANI	455	37.342	82,1	2.091	1.545	516	1.536	14	1.040
055	GIFFONI SEI CASALI	640	54.580	85,3	2.718	2.077	703	2.310	225	16.411
056	GIFFONI VALLE PIANA	1.490	119.576	80,3	6.269	4.742	1.698	5.693	738	51.488
057	GIOI	463	39.191	84,6	2.110	1.646	537	1.660	36	2.826
058	GIUNGANO	260	22.655	87,1	1.074	820	301	1.003	24	1.685
059	ISPANI	208	17.177	82,6	957	752	228	696	66	3.733
060	LAUREANA CILENTO	290	23.368	80,6	1.234	938	299	910	28	1.943
061	LAURINO	624	43.043	69,0	2.459	1.895	756	2.158	59	4.185
062	LAURITO	291	19.163	65,9	1.081	797	291	945	40	2.495
063	LAVIANO	2	210	105,0	9	6	2	6	—	—
064	LUSTRA	305	21.977	72,1	1.262	960	314	1.066	23	1.241
065	MAGLIANO VETERE	327	25.099	76,8	1.418	1.090	327	1.078	10	486
066	MAIORI	915	67.469	73,7	3.587	2.777	1.022	3.027	687	43.917
067	MERCATO SAN SEVERINO	2.707	232.119	85,7	11.319	8.642	3.097	10.548	1.554	118.828
068	MINORI	453	31.916	70,5	1.702	1.350	482	1.566	394	22.567
069	MOIO DELLA CIVITELLA	433	34.857	80,5	2.047	1.596	445	1.407	45	2.788
070	MONTANO ANTILIA	676	51.681	76,5	2.666	1.993	792	2.415	54	3.651
071	MONTECORICE	591	48.954	82,8	2.520	1.975	660	2.132	17	1.111
072	MONTECORVINO PUGLIANO	534	46.945	87,9	2.302	1.760	630	2.094	298	21.716
073	MONTECORVINO ROVELLA	3.100	280.461	90,5	13.553	10.421	3.273	11.402	1.920	153.115
074	MONTEFORTE CILENTO	160	14.136	88,4	764	597	175	569	15	1.198
075	MONTE SAN GIACOMO	663	46.516	70,2	2.575	2.064	663	2.088	13	1.243
076	MONTESANO SULLA MARCELLANA	1.731	131.247	75,8	6.768	5.081	1.783	5.565	269	19.107
077	MORIGERATI	201	15.143	75,3	835	620	216	764	16	1.222
078	NOCERA INFERIORE	6.121	562.362	91,9	26.258	20.846	6.765	23.644	4.765	364.541
079	NOCERA SUPERIORE	2.178	207.761	95,4	9.448	7.386	2.494	9.159	1.484	116.991
080	NOVI VELIA	366	25.774	70,4	1.402	1.038	370	1.339	53	3.656
081	OGLIASTRO CILENTO	492	42.430	86,2	2.105	1.585	568	1.782	90	6.263
082	OLEVANO SUL TUSCIANO	1.123	103.198	91,9	4.692	3.582	1.146	4.048	355	28.479
083	OLIVETO CITRA	760	65.815	86,6	3.420	2.467	819	2.454	95	6.543
084	OMIGNANO	267	22.248	83,3	1.194	885	268	1.018	63	4.241
085	ORRIA	425	33.077	77,8	1.843	1.426	443	1.476	6	331
086	OTTATI	333	21.018	63,1	1.360	1.008	386	1.059	21	923
087	PADULA	1.170	114.209	97,6	6.057	4.803	1.301	4.291	295	24.399
088	PAGANI	4.060	363.335	89,5	17.102	13.468	4.600	16.821	3.150	216.790
089	PALOMONTE	848	64.966	76,6	3.290	2.336	848	3.003	17	1.434
090	PELLEZZANO	887	84.679	95,5	4.140	3.214	978	3.359	579	45.932
091	PERDIFUMO	473	35.972	76,1	2.121	1.469	473	1.448	63	3.701
092	PERITO	300	23.790	79,3	1.350	1.055	367	1.114	18	1.391
093	PERTOSA	186	16.222	87,2	830	605	193	641	49	3.814
094	PETINA	282	18.298	64,9	1.031	790	318	1.023	60	3.525
095	PIAGGINE	637	46.691	73,3	2.577	1.912	706	2.056	50	3.763
096	PISCIOTTA	749	55.250	73,8	3.050	2.325	824	2.632	179	10.523
097	POLLA	1.115	110.620	99,2	5.501	4.318	1.261	3.928	272	24.586
098	POLLICA	739	59.204	80,1	3.229	2.373	777	2.385	120	6.686
099	PONTECAGNANO FAIANO	2.386	219.468	92,0	10.459	8.087	2.649	9.294	2.192	154.848
100	POSITANO	603	48.370	80,2	2.509	2.053	637	2.191	278	15.249
101	POSTIGLIONE	661	48.731	73,7	2.612	1.990	705	2.314	48	3.566
102	PRAIANO	345	28.287	82,0	1.408	1.075	359	1.145	113	7.168
103	PRIGNANO CILENTO	236	18.561	78,6	1.055	802	258	763	37	2.286
104	RAVELLO	390	30.811	79,0	1.499	1.228	423	1.427	190	12.976
105	RICIGLIANO	105	7.976	76,0	471	361	105	370	8	380
106	ROCCADASPIDE	2.029	174.175	85,8	8.709	6.790	2.221	6.753	181	13.119

per titolo di godimento

AFFITTO					ALTRO TITOLO							Codice dei Comuni
Superficie media per abitazione	STANZE		OCCUPANTI		ABITAZIONI	Superficie m ²	Superficie media per abitazione	STANZE		OCCUPANTI		
	TOTALE	Adibite esclusivamente o promiscuamente ad abitazione	Famiglie	Componenti				TOTALE	Adibite esclusivamente o promiscuamente ad abitazione	Famiglie	Componenti	
74,3	51	41	14	41	38	2.821	74,2	147	105	40	91	054
72,9	801	587	242	812	70	4.988	71,3	254	187	74	220	055
69,8	2.714	1.976	794	2.739	119	8.508	71,5	452	332	131	430	056
78,5	138	104	36	112	46	3.274	71,2	175	136	50	160	057
70,2	75	58	25	73	13	1.115	85,8	51	38	14	35	058
56,6	222	163	72	220	22	1.880	85,5	102	83	24	78	059
69,4	101	74	28	77	34	2.257	66,4	122	90	34	92	060
70,9	219	171	63	195	44	3.117	70,8	177	139	55	135	061
62,4	125	88	40	120	27	1.329	49,2	81	62	27	70	062
—	—	—	—	—	—	—	—	—	—	—	—	063
54,0	77	56	23	69	38	2.099	55,2	136	99	38	108	064
48,6	29	20	10	30	28	1.706	60,9	99	77	28	70	065
63,9	2.328	1.774	750	2.626	100	6.836	68,4	377	289	112	363	066
76,5	5.721	4.263	1.683	5.963	164	12.527	76,4	630	465	180	542	067
57,3	1.256	977	418	1.421	56	3.586	64,0	189	148	59	143	068
62,0	166	122	47	166	57	3.671	64,4	251	194	58	174	069
67,6	191	143	56	177	41	2.412	58,8	137	100	42	134	070
65,4	59	44	19	55	62	4.454	71,8	239	187	68	193	071
72,9	1.092	802	322	1.019	63	5.602	88,9	265	200	68	265	072
79,7	7.501	5.606	1.998	6.929	226	17.824	78,9	867	640	237	724	073
79,9	60	45	16	62	17	1.263	74,3	58	44	19	52	074
95,6	49	39	13	33	7	473	67,6	25	21	7	18	075
71,0	988	749	274	855	310	20.242	65,3	1.028	737	322	929	076
76,4	72	43	16	62	12	736	61,3	42	30	14	37	077
76,5	17.353	13.503	5.239	18.513	445	36.449	81,9	1.711	1.345	492	1.576	078
78,8	5.449	4.133	1.628	6.024	243	20.040	82,5	914	702	265	943	079
69,0	194	142	53	166	54	3.400	63,0	196	143	54	194	080
69,6	314	224	100	328	42	3.088	73,5	153	111	43	104	081
80,2	1.330	1.004	359	1.219	115	9.878	85,9	468	351	116	369	082
68,9	343	257	98	288	130	9.902	76,2	511	330	137	396	083
67,3	218	155	63	189	103	5.987	58,1	343	239	103	299	084
55,2	19	14	6	19	27	1.723	63,8	103	76	27	81	085
44,0	63	43	21	68	26	1.394	53,6	85	59	29	82	086
82,7	1.254	968	309	1.046	103	9.564	92,9	503	392	108	372	087
68,8	10.446	7.993	3.458	12.690	285	24.448	85,8	1.142	908	327	1.083	088
84,4	66	49	17	60	129	6.404	49,6	365	266	129	369	089
79,3	2.273	1.718	628	2.231	199	14.915	74,9	794	601	240	840	090
58,7	221	150	63	179	39	2.768	71,0	167	110	39	111	091
77,3	71	55	19	81	17	1.412	83,1	72	56	20	72	092
77,8	183	133	52	179	25	2.019	80,8	94	65	25	72	093
58,8	191	144	62	236	20	1.248	62,4	75	58	21	70	094
75,3	187	140	54	174	26	1.843	70,9	100	73	31	72	095
58,8	582	430	198	621	88	4.986	56,7	293	217	101	310	096
90,4	1.185	916	305	978	89	8.443	94,9	399	305	96	325	097
55,7	376	261	124	386	75	5.224	69,7	282	200	80	260	098
70,6	7.779	5.771	2.342	8.111	345	28.186	81,7	1.401	1.078	370	1.345	099
54,9	811	674	283	971	104	5.506	52,9	303	249	104	313	100
74,3	187	143	51	161	41	2.742	66,9	140	105	43	92	101
63,4	362	281	115	399	79	4.717	59,7	251	194	81	230	102
61,8	131	93	41	127	24	1.729	72,0	95	69	26	61	103
68,3	640	529	198	668	49	3.063	62,5	162	140	54	175	104
47,5	23	17	8	26	17	999	58,8	62	45	17	52	105
72,5	664	496	191	584	101	8.141	80,6	400	314	112	300	106

segue TAV. 16 — Abitazioni occupate

Codice dei Comuni	COMUNI	PROPRIETÀ							ABITAZIONI	Superficie m ²
		ABITAZIONI	Superficie m ²	Superficie media per abitazione	STANZE		OCCUPANTI			
					TOTALE	Adibite esclusivamente o promiscuamente ad abitazione	Famiglie	Componenti		
107	ROCCAGLORIOSA	485	33.339	68,7	1.727	1.225	512	1.715	50	2.852
108	ROCCAPIEMONTE	1.200	116.843	97,4	5.592	4.363	1.364	4.616	659	51.459
109	ROFRANO	550	33.929	61,7	1.914	1.397	593	2.176	48	2.587
110	ROMAGNANO AL MONTE	8	658	82,3	45	25	8	30	—	—
111	ROSCIGNO	316	29.996	94,9	1.514	1.177	346	1.057	48	3.139
112	RUTINO	216	17.875	82,8	955	748	235	740	52	3.113
113	SACCO	280	20.788	74,2	1.067	785	297	896	24	1.779
114	SALA CONSILINA	2.487	240.797	96,8	11.873	9.310	2.609	8.983	732	65.997
115	SALENTO	417	36.119	86,6	1.907	1.460	498	1.592	94	5.392
116	SALERNO	19.843	1.940.371	97,8	95.844	76.628	21.890	71.609	19.301	1.560.472
117	SALVITELLE	65	4.370	67,2	249	174	69	218	8	610
118	SAN CIPRIANO PICENTINO	567	46.438	81,9	2.394	1.882	644	2.101	455	30.949
119	SAN GIOVANNI A PIRO	783	62.539	79,9	3.217	2.477	882	3.064	212	13.432
120	SAN GREGORIO MAGNO	308	28.348	92,0	1.374	988	311	1.065	17	1.374
121	SAN MANGO PIEMONTE	178	14.154	79,5	714	527	193	670	100	7.709
122	SAN MARZANO SUL SARNO	1.490	116.406	78,1	5.214	3.992	1.525	5.597	824	47.122
123	SAN MAURO CILENTO	275	23.476	85,4	1.289	1.021	347	1.037	17	1.079
124	SAN MAURO LA BRÚCA	259	18.307	70,7	1.053	785	259	834	26	1.643
125	SAN PIETRO AL TANAGRO	346	31.315	90,5	1.702	1.314	407	1.180	45	3.270
126	SAN RUFO	476	37.115	78,0	1.951	1.463	518	1.554	62	3.843
127	SANTA MARINA	716	43.257	60,4	2.443	1.753	764	2.523	176	10.059
128	SANT'ANGELO A FASANELLA	281	27.415	97,6	1.346	1.059	340	926	20	1.762
129	SANT'ARSENIO	786	74.262	94,5	3.842	3.035	855	2.627	118	10.331
130	SANT'EGIDIO DEL MONTE ALBINO	1.097	89.673	81,7	4.091	3.273	1.183	4.505	557	36.925
131	SANTOMENNA	62	4.410	71,1	241	172	62	205	13	795
132	SAN VALENTINO TORIO	1.251	95.487	76,3	4.507	3.438	1.300	4.652	594	35.205
133	SANZA	673	49.532	73,6	2.681	1.987	727	2.646	68	4.312
134	SAPRI	875	78.848	90,1	3.944	3.068	962	3.031	1.034	80.383
135	SARNO	4.718	351.645	74,5	17.684	13.255	5.191	17.834	2.900	192.160
136	SASSANO	1.305	127.039	97,3	6.489	5.199	1.374	4.348	98	7.626
137	SCAFATI	4.851	432.952	89,3	18.987	14.689	5.174	18.026	3.762	295.225
138	SCALA	259	18.549	71,6	1.014	842	293	1.094	72	4.034
139	SERRAMEZZANA	107	8.889	83,1	459	365	107	412	7	373
140	SERRE	861	63.297	73,5	3.237	2.549	867	2.764	196	13.758
141	SESSA CILENTO	385	31.206	81,1	1.767	1.387	395	1.322	60	4.022
142	SIANO	1.271	104.769	82,4	4.951	3.817	1.408	4.927	440	33.084
143	SICIGNANO DEGLI ALBURNI	959	78.731	82,1	4.173	3.172	984	3.062	139	10.070
144	STELLA CILENTO	241	20.110	83,4	1.207	804	241	756	11	566
145	STIO	276	18.938	68,6	1.067	821	282	895	41	2.293
146	TEGGIANO	2.161	210.194	97,3	10.780	8.382	2.287	7.112	178	15.093
147	TORCHIARA	286	28.471	99,5	1.365	1.027	292	886	60	5.041
148	TORRACA	285	22.209	77,9	1.172	877	303	976	49	3.173
149	TORRE ORSAIA	514	42.346	82,4	2.130	1.604	584	2.058	113	7.878
150	TORTORELLA	223	17.230	77,3	921	704	223	687	18	1.131
151	TRAMONTI	720	46.992	65,3	2.555	1.876	773	2.675	275	17.157
152	TRENTINARA	470	31.374	66,8	1.803	1.340	470	1.368	10	632
153	VALLE DELL'ANGELO	171	11.219	65,6	644	472	215	600	6	460
154	VALLO DELLA LUCANIA	1.372	123.225	89,8	6.264	4.855	1.465	4.950	626	50.806
155	VALVA	125	7.734	61,9	416	295	140	499	15	734
156	VIBONATI	568	49.487	87,1	2.500	1.942	578	1.842	244	15.442
157	VIETRI SUL MARE	1.142	84.918	74,4	4.343	3.544	1.314	4.105	1.457	85.429
	TOTALE PROVINCIA	164.201	14.278.122	87,0	710.661	549.855	179.634	600.797	82.766	6.222.407

per titolo di godimento

AFFITTO					ALTRO TITOLO							Codice dei Comuni
Superficie media per abitazione	STANZE		OCCUPANTI		ABITAZIONI	Superficie m ²	Superficie media per abitazione	STANZE		OCCUPANTI		
	TOTALE	Adibite esclusiva- mente o promiscua- mente ad abitazione	Famiglie	Componenti				TOTALE	Adibite esclusiva- mente o promiscua- mente ad abitazione	Famiglie	Componenti	
57,0	140	91	51	161	50	3.481	69,6	183	130	54	160	107
78,1	2.471	1.857	705	2.389	82	6.779	82,7	329	246	89	265	108
53,9	142	104	52	169	21	1.269	60,4	71	54	22	64	109
—	—	—	—	—	1	64	64,0	4	3	1	1	110
65,4	155	107	48	121	19	1.371	72,2	67	49	20	37	111
59,9	162	122	52	159	43	2.674	62,2	147	108	45	134	112
74,1	87	64	24	65	22	1.587	72,1	81	60	24	51	113
90,2	3.228	2.501	754	2.619	168	14.548	86,6	716	545	175	552	114
57,4	296	207	95	307	38	2.938	77,3	148	110	41	116	115
80,8	79.403	61.737	21.408	73.349	2.106	168.380	80,0	8.543	6.681	2.411	7.498	116
76,3	37	24	8	20	25	836	33,4	49	36	29	60	117
68,0	1.657	1.283	492	1.675	95	6.785	71,4	338	256	104	305	118
63,4	659	488	217	742	97	5.948	61,3	322	234	108	295	119
80,8	61	45	17	53	46	3.893	84,6	186	142	46	142	120
77,1	380	278	107	362	46	3.170	68,9	164	121	48	140	121
57,2	2.200	1.617	839	3.008	81	5.559	68,6	240	170	82	292	122
63,5	61	42	19	64	18	1.108	61,6	55	42	20	58	123
63,2	92	66	26	95	33	2.364	71,6	131	97	33	98	124
72,7	168	125	56	162	19	1.275	67,1	70	54	21	57	125
62,0	217	155	66	215	20	1.160	58,0	62	43	24	64	126
57,2	553	387	181	588	27	1.636	60,6	88	62	28	107	127
88,1	74	54	21	56	17	1.496	88,0	80	63	19	40	128
87,6	493	379	126	392	42	3.578	85,2	184	145	48	163	129
66,3	1.689	1.324	584	2.235	143	9.777	68,4	446	341	149	533	130
61,2	38	25	13	43	—	—	—	—	—	—	—	131
59,3	1.723	1.280	609	2.168	193	12.917	66,9	648	495	201	708	132
63,4	237	175	71	254	86	5.117	59,5	285	204	87	288	133
77,7	4.041	3.051	1.116	3.815	105	8.020	76,4	418	312	118	355	134
66,3	9.486	6.933	3.061	10.301	532	40.458	76,0	1.979	1.487	560	2.000	135
77,8	384	294	101	318	87	7.532	86,6	382	297	87	276	136
78,5	13.202	10.108	3.929	13.904	560	45.745	81,7	2.029	1.578	597	1.927	137
56,0	223	189	81	263	7	539	77,0	26	22	7	26	138
53,3	20	15	7	24	12	660	55,0	43	34	12	33	139
70,2	685	516	198	654	78	5.066	64,9	253	197	80	236	140
67,0	216	157	60	205	52	3.604	69,3	203	153	55	166	141
75,2	1.538	1.167	477	1.710	179	13.635	76,2	684	542	197	746	142
72,4	504	372	141	485	74	5.492	74,2	277	212	78	234	143
51,5	35	23	11	29	92	5.344	58,1	335	229	92	226	144
55,9	133	98	43	129	36	2.741	76,1	144	112	37	113	145
84,8	775	591	182	551	124	10.305	83,1	519	387	125	276	146
84,0	238	178	62	179	52	4.170	80,2	200	141	52	123	147
64,8	160	110	50	162	7	385	55,0	22	15	7	17	148
69,7	406	299	119	435	48	3.244	67,6	173	130	53	153	149
62,8	55	37	18	60	9	942	104,7	51	44	9	34	150
62,4	887	632	287	1.069	90	5.488	61,0	284	204	95	318	151
63,2	39	29	10	40	5	670	134,0	27	20	5	15	152
76,7	26	20	6	20	1	50	50,0	3	2	1	3	153
81,2	2.474	1.879	656	2.325	171	12.868	75,3	643	482	183	602	154
48,9	43	27	16	42	7	436	62,3	23	16	8	16	155
63,3	791	564	248	820	89	5.759	64,7	303	223	91	270	156
58,6	4.554	3.668	1.614	5.284	96	7.265	75,7	372	299	111	334	157
75,2	309.493	236.082	89.399	308.536	16.861	1.282.819	76,1	64.737	49.159	18.326	58.161	

TAV. 17 - Abitazioni occupate

Codice dei Comuni	COMUNI	EPOCA DI						
		Prima del 1919		1919 - 1945		1946 - 1960		1961
		Abitazioni	Stanze	Abitazioni	Stanze	Abitazioni	Stanze	Abitazioni
001	ACERNO	26	94	27	110	57	209	206
002	AGROPOLI	150	635	362	1.412	772	3.128	1.489
003	ALBANELLA	175	659	184	713	518	2.103	429
004	ALFANO	45	148	21	79	70	308	118
005	ALTAVILLA SILENTINA	286	1.156	312	1.237	707	3.159	398
006	AMALFI	945	3.540	166	605	144	574	287
007	ANGRI	1.000	3.021	623	1.892	1.076	3.929	2.387
008	AQUARA	319	1.059	137	478	84	317	81
009	ASCEA	237	816	207	777	289	1.123	449
010	ATENA LUCANA	192	867	90	378	83	367	120
011	ATRANI	235	853	18	70	11	36	17
012	AULETTA	53	195	70	294	77	327	133
013	BARONISSI	507	2.067	197	751	215	867	513
014	BATTIPAGLIA	120	604	494	1.836	2.514	10.009	4.359
015	BELLOSGUARDO	138	573	115	460	62	253	62
016	BRACIGLIANO	311	1.074	168	631	80	309	226
017	BUCCINO	137	432	140	449	258	841	382
018	BUONABITACOLO	253	1.167	103	469	58	278	105
019	CAGGIANO	307	1.056	69	258	91	386	211
020	CALVANICO	160	661	28	107	6	31	25
021	CAMEROTA	574	1.912	143	522	300	1.422	470
022	CAMPAGNA	537	2.056	293	1.115	430	1.844	618
023	CAMPORA	143	505	34	136	30	118	24
024	CANNALONGA	166	511	23	82	29	115	41
025	CAPACCIO	257	1.089	250	1.023	1.289	5.363	1.041
026	CASALBUONO	274	1.055	75	270	47	172	42
027	CASALETTO SPARTANO	330	964	83	218	47	149	55
028	CASAL VELINO	275	1.273	205	831	211	955	286
029	CASELLE IN PITTARI	233	755	53	132	51	194	116
030	CASTELCIVITA	479	1.637	89	319	95	375	81
031	CASTELLABATE	360	1.536	148	622	212	880	609
032	CASTELNUOVO CILENTO	78	315	77	340	77	347	106
033	CASTELNUOVO DI CONZA	2	8	—	—	1	5	—
034	CASTEL SAN GIORGIO	653	2.543	291	1.137	364	1.452	702
035	CASTEL SAN LORENZO	521	1.591	170	527	89	311	200
036	CASTIGLIONE DEL GENOVESI	75	315	14	55	22	78	35
037	CAVA DE' TIRRENI	3.076	11.241	1.016	3.778	2.131	8.629	3.402
038	CELLE DI BULGHERIA	216	620	18	58	46	171	144
039	CENTOLA	239	930	215	702	149	590	389
040	CERASO	369	1.251	152	553	89	357	126
041	CETARA	320	862	92	260	43	142	137
042	CICERALE	162	570	169	550	66	252	35
043	COLLIANO	29	137	85	309	92	384	128
044	CONCA DEI MARINI	121	465	9	33	11	42	19
045	CONTRONE	90	347	11	42	37	146	66
046	CONTURSI TERME	209	782	84	309	98	403	212
047	CORBARA	154	498	64	182	37	129	213
048	CORLETO MONFORTE	228	843	12	55	54	249	27
049	CUCCARO VETERE	5	25	5	18	24	77	98
050	EBOLI	415	1.529	663	2.518	2.286	9.130	2.312
051	FELITTO	226	694	82	261	60	215	105
052	FISCIANO	575	2.186	161	556	174	683	437
053	FURORE	38	148	37	140	30	132	35

per epoca di costruzione

COSTRUZIONE									Codice dei Comuni
- 1971	1972 - 1975		1976 - 1980		dopo il 1980		TOTALE		
Stanze	Abitazioni	Stanze	Abitazioni	Stanze	Abitazioni	Stanze	Abitazioni	Stanze	
877	126	527	133	560	8	32	583	2.409	001
6.640	615	2.701	680	3.146	64	304	4.132	17.966	002
1.938	238	1.086	154	743	29	138	1.727	7.380	003
536	20	84	38	147	3	11	315	1.313	004
1.848	162	703	172	761	10	39	2.047	8.903	005
1.257	76	330	83	351	8	33	1.709	6.690	006
10.167	853	3.825	640	2.884	77	309	6.656	26.027	007
333	42	174	33	133	—	—	696	2.494	008
1.923	199	845	117	492	10	38	1.508	6.014	009
549	55	256	72	329	5	21	617	2.767	010
65	10	39	21	80	—	—	312	1.143	011
604	56	232	82	370	2	10	473	2.032	012
2.205	237	1.017	508	2.335	55	261	2.232	9.503	013
19.490	1.502	7.064	1.808	8.593	138	671	10.935	48.267	014
314	26	129	27	144	1	7	431	1.880	015
1.084	136	631	133	616	9	30	1.063	4.375	016
1.458	199	784	182	734	19	81	1.317	4.779	017
502	84	400	97	484	24	124	724	3.424	018
922	112	530	84	395	10	39	884	3.586	019
110	13	53	37	164	2	16	271	1.142	020
1.988	172	676	165	720	7	43	1.831	7.283	021
2.806	360	1.638	391	1.813	49	211	2.678	11.483	022
99	13	59	9	35	3	12	256	964	023
181	32	122	28	103	4	13	323	1.127	024
4.513	700	3.023	609	2.709	71	300	4.217	18.020	025
184	22	103	25	115	3	16	488	1.915	026
189	67	246	38	158	2	9	622	1.933	027
1.368	131	637	98	469	13	62	1.219	5.595	028
536	66	259	49	184	2	6	570	2.066	029
345	35	151	28	123	2	8	809	2.958	030
2.709	310	1.360	213	925	29	120	1.881	8.152	031
492	42	209	84	434	10	45	474	2.182	032
—	2	6	3	9	—	—	8	28	033
3.053	370	1.752	317	1.395	26	104	2.723	11.436	034
776	69	278	62	258	7	25	1.118	3.766	035
156	62	254	33	139	—	—	241	997	036
14.964	1.256	5.744	1.303	6.103	106	487	12.290	50.946	037
593	55	208	85	348	8	35	572	2.033	038
1.756	193	880	151	639	9	49	1.345	5.546	039
603	35	163	80	341	6	21	857	3.289	040
536	43	138	30	101	4	10	669	2.049	041
146	51	211	28	112	1	4	512	1.845	042
576	51	227	39	182	7	29	431	1.844	043
77	10	36	17	69	1	2	188	724	044
274	39	157	50	214	14	48	307	1.228	045
920	86	366	74	331	9	49	772	3.160	046
912	45	180	31	118	8	29	552	2.048	047
117	6	23	11	49	—	—	338	1.336	048
336	50	185	31	109	2	8	215	758	049
10.182	961	4.334	1.274	5.953	153	723	8.064	34.369	050
400	53	199	42	184	2	12	570	1.965	051
1.904	320	1.336	574	2.431	110	464	2.351	9.560	052
167	17	88	8	38	3	13	168	726	053

segue TAV. 17 — Abitazioni occupate

Codice dei Comuni	COMUNI	EPOCA DI						
		Prima del 1919		1919 - 1945		1946 - 1960		1961
		Abitazioni	Stanze	Abitazioni	Stanze	Abitazioni	Stanze	Abitazioni
054	FUTANI	246	972	86	390	58	308	79
055	GIFFONI SEI CASALI	486	1.867	65	263	30	128	142
056	GIFFONI VALLE PIANA	708	2.650	228	806	247	973	658
057	GIOI	130	527	70	260	88	382	136
058	GIUNGANO	38	147	28	86	33	124	93
059	ISPANI	126	549	16	63	19	90	79
060	LAUREANA CILENTO	180	720	45	184	27	107	22
061	LAURINO	205	785	81	290	98	366	138
062	LAURITO	237	813	21	83	17	65	40
063	LAVIANO	—	—	—	—	—	—	—
064	LUSTRA	142	608	31	148	80	293	63
065	MAGLIANO VETERE	160	601	60	227	41	189	53
066	MAIORI	509	1.612	73	249	308	1.173	671
067	MERCATO SAN SEVERINO	1.199	4.090	449	1.601	564	2.264	1.260
068	MINORI	424	1.359	64	207	90	354	246
069	MOIO DELLA CIVITELLA	215	955	83	358	120	555	63
070	MONTANO ANTILIA	385	1.338	99	370	65	272	87
071	MONTECORICE	169	671	82	385	44	168	164
072	MONTECORVINO PUGLIANO	208	747	65	238	94	378	257
073	MONTECORVINO ROVELLA	773	2.876	320	1.158	652	2.522	1.606
074	MONTEFORTE CILENTO	37	164	34	133	38	175	22
075	MONTE SAN GIACOMO	482	1.763	34	137	22	96	62
076	MONTESANO SULLA MARCELLANA	614	2.135	400	1.317	426	1.619	406
077	MORIGERATI	136	533	43	168	17	83	11
078	NOCERA INFERIORE	1.588	4.888	1.158	3.447	2.095	8.160	4.567
079	NOCERA SUPERIORE	538	1.866	537	1.863	521	1.953	1.292
080	NOVI VELIA	227	772	14	44	34	129	85
081	OGLIASTRO CILENTO	256	963	85	356	66	282	61
082	OLEVANO SUL TUSCIANO	379	1.372	145	516	238	951	432
083	OLIVETO CITRA	179	704	194	759	153	661	220
084	OMIGNANO	150	571	38	156	94	358	81
085	ORRIA	154	633	73	286	81	360	85
086	OTTATI	204	797	72	283	32	129	29
087	PADULA	573	2.718	237	1.150	217	1.112	293
088	PAGANI	1.460	4.039	680	2.037	978	3.588	2.694
089	PALOMONTE	37	131	88	303	249	895	300
090	PELLEZZANO	385	1.433	50	182	89	358	365
091	PERDIFUMO	329	1.410	66	277	37	158	45
092	PERITO	140	583	51	221	72	348	42
093	PERTOSA	56	218	25	103	35	135	74
094	PETINA	220	702	30	134	18	77	44
095	PIAGGINE	219	858	154	569	146	569	94
096	PISCIOTTA	402	1.432	159	610	103	407	172
097	POLLA	408	1.905	134	627	124	605	352
098	POLLICA	386	1.672	116	432	99	389	197
099	PONTECAGNANO FAIANO	515	1.604	426	1.542	924	3.440	2.095
100	POSITANO	371	1.350	71	237	127	482	218
101	POSTIGLIONE	143	484	123	402	151	601	190
102	PRAIANO	220	801	44	142	26	98	112
103	PRIGNANO CILENTO	152	625	41	173	34	166	28
104	RAVELLO	226	756	86	326	84	307	132
105	RICIGLIANO	8	25	10	37	16	58	49
106	ROCCADASPIDE	712	2.595	358	1.389	357	1.623	494

per epoca di costruzione

COSTRUZIONE									Codice dei Comuni
- 1971	1972 - 1975		1976 - 1980		dopo il 1980		TOTALE		
Stanze	Abitazioni	Stanze	Abitazioni	Stanze	Abitazioni	Stanze	Abitazioni	Stanze	
419	24	127	13	67	1	6	507	2.289	054
589	79	355	105	440	28	131	935	3.773	055
2.778	210	897	270	1.212	26	119	2.347	9.435	056
672	57	280	60	285	4	17	545	2.423	057
382	52	221	51	228	2	12	297	1.200	058
336	24	118	27	105	5	20	296	1.281	059
105	24	103	50	221	4	17	352	1.457	060
588	104	422	92	364	9	40	727	2.855	061
160	23	84	18	75	2	7	358	1.287	062
—	1	6	—	—	1	3	2	9	063
215	17	70	30	126	3	15	366	1.475	064
236	31	180	16	89	4	24	365	1.546	065
2.721	79	312	58	214	4	11	1.702	6.292	066
5.535	415	1.851	473	2.061	65	268	4.425	17.670	067
955	60	208	19	64	—	—	903	3.147	068
315	13	67	32	169	9	45	535	2.464	069
398	52	250	65	288	18	78	771	2.994	070
676	114	490	86	370	11	58	670	2.818	071
1.084	122	547	136	607	13	58	895	3.659	072
6.746	601	2.635	1.188	5.494	106	490	5.246	21.921	073
101	34	179	26	123	1	7	192	882	074
285	48	216	35	152	—	—	683	2.649	075
1.728	219	919	237	1.019	8	47	2.310	8.784	076
62	12	55	10	48	—	—	229	949	077
20.625	921	3.912	947	4.038	55	252	11.331	45.322	078
5.676	373	1.662	531	2.288	113	503	3.905	15.811	079
366	48	187	61	276	4	18	473	1.792	080
261	84	379	65	300	7	31	624	2.572	081
1.866	224	1.000	166	740	9	45	1.593	6.490	082
995	121	582	97	488	21	85	985	4.274	083
356	39	166	30	140	1	8	433	1.755	084
391	34	161	25	108	6	26	458	1.965	085
122	27	108	16	69	—	—	380	1.508	086
1.562	130	697	110	539	8	36	1.568	7.814	087
11.630	761	3.171	847	3.904	75	321	7.495	28.690	088
1.174	189	715	127	490	4	13	994	3.721	089
1.632	264	1.184	425	2.038	87	380	1.665	7.207	090
195	50	240	43	204	5	25	575	2.509	091
173	13	78	12	64	5	26	335	1.493	092
347	30	134	36	152	4	18	260	1.107	093
180	25	106	22	86	3	12	362	1.297	094
399	47	219	47	224	6	26	713	2.864	095
723	92	387	80	329	8	37	1.016	3.925	096
1.715	249	1.222	186	908	23	103	1.476	7.085	097
840	72	294	64	260	—	—	934	3.887	098
8.649	299	1.315	582	2.714	82	375	4.923	19.639	099
828	102	368	88	328	8	30	985	3.623	100
832	67	285	73	321	3	14	750	2.939	101
470	76	283	53	205	6	22	537	2.021	102
132	17	76	24	106	1	3	297	1.281	103
520	48	184	50	199	3	9	629	2.301	104
239	15	58	28	123	4	16	130	556	105
2.333	193	905	188	881	9	47	2.311	9.773	106

segue TAV. 17 — Abitazioni occupate

Codice dei Comuni	COMUNI	EPOCA DI						
		Prima del 1919		1919 - 1945		1946 - 1960		1961
		Abitazioni	Stanze	Abitazioni	Stanze	Abitazioni	Stanze	Abitazioni
107	ROCCAGLIORIOSA	289	891	34	130	54	199	88
108	ROCCAPIEMONTE	491	1.952	181	764	167	688	566
109	ROFRANO	197	585	122	346	45	153	97
110	ROMAGNANO AL MONTE	—	—	1	2	1	4	4
111	ROSCIGNO	7	22	72	278	160	740	87
112	RUTINO	118	526	60	215	45	168	59
113	SACCO	118	383	59	198	32	138	52
114	SALA CONSILINA	743	3.063	504	2.174	487	2.312	811
115	SALENTO	147	590	40	143	118	523	129
116	SALERNO	3.341	12.857	3.435	13.822	12.544	54.786	16.544
117	SALVITELLE	10	43	6	14	21	69	26
118	SAN CIPRIANO PICENTINO	403	1.405	53	201	44	183	180
119	SAN GIOVANNI A PIRO	293	1.008	76	259	163	602	230
120	SAN GREGORIO MAGNO	6	34	9	29	47	194	144
121	SAN MANGO PIEMONTE	142	523	23	84	11	37	65
122	SAN MARZANO SUL SARNO	548	1.405	364	974	227	665	611
123	SAN MAURO CILENTO	163	723	27	110	18	91	51
124	SAN MAURO LA BRUCA	183	693	10	45	34	148	47
125	SAN PIETRO AL TANAGRO	97	435	103	469	57	246	34
126	SAN RUFO	122	487	64	226	96	333	118
127	SANTA MARINA	298	862	116	341	90	314	186
128	SANT'ANGELO A FASANELLA	253	1.163	11	70	18	84	23
129	SANT'ARSENIO	383	1.701	131	604	80	390	119
130	SANT'EGIDIO DEL MONTE ALBINO	459	1.331	269	795	176	567	451
131	SANTOMENNA	20	92	29	94	12	42	9
132	SAN VALENTINO TORIO	520	1.477	340	913	220	642	473
133	SANZA	359	1.267	112	410	74	336	141
134	SAPRI	390	1.539	236	926	455	1.867	702
135	SARNO	1.964	6.277	1.659	5.205	1.465	5.152	1.604
136	SASSANO	406	1.709	278	1.295	209	1.007	289
137	SCAFATI	1.073	2.938	874	2.445	1.417	4.826	2.701
138	SCALA	153	540	28	102	33	123	49
139	SERRAMEZZANA	45	193	5	13	10	38	29
140	SERRE	211	756	188	611	186	647	366
141	SESSA CILENTO	329	1.407	37	165	29	128	66
142	SIANO	268	750	242	745	193	664	422
143	SICIGNANO DEGLI ALBURNI	241	950	151	586	169	707	305
144	STELLA CILENTO	199	863	26	127	33	149	63
145	STIO	150	542	44	148	43	168	59
146	TEGGIANO	407	1.852	512	2.262	579	2.813	483
147	TORCHIARA	175	768	36	157	38	158	78
148	TORRACA	230	900	27	102	7	23	20
149	TORRE ORSAIA	183	660	62	197	61	256	135
150	TORTORELLA	77	329	30	125	52	207	44
151	TRAMONTI	341	987	134	447	144	481	210
152	TRENTINARA	19	87	30	98	162	614	149
153	VALLE DELL'ANGELO	109	389	30	117	11	49	17
154	VALLO DELLA LUCANIA	764	2.940	253	980	237	978	692
155	VALVA	16	37	12	28	11	35	34
156	VIBONATI	425	1.529	46	201	74	301	210
157	VIETRI SUL MARE	1.288	4.287	281	924	507	1.711	357
	TOTALE PROVINCIA	54.644	197.006	27.568	100.099	47.437	192.904	75.937

per epoca di costruzione

COSTRUZIONE									Codice dei Comuni
- 1971	1972 - 1975		1976 - 1980		dopo il 1980		TOTALE		
Stanze	Abitazioni	Stanze	Abitazioni	Stanze	Abitazioni	Stanze	Abitazioni	Stanze	
358	40	158	78	307	2	7	585	2.050	107
2.522	228	1.009	288	1.379	20	78	1.941	8.392	108
369	69	309	86	351	3	14	619	2.127	109
24	2	13	1	6	—	—	9	49	110
421	26	123	27	128	4	24	383	1.736	111
244	17	74	10	33	2	4	311	1.264	112
242	27	105	33	150	5	19	326	1.235	113
4.053	397	1.962	406	2.067	39	186	3.387	15.817	114
556	52	241	59	277	4	21	549	2.351	115
77.245	2.493	11.538	2.631	12.269	262	1.273	41.250	183.790	116
98	15	48	20	63	—	—	98	335	117
743	175	738	244	1.045	18	74	1.117	4.389	118
942	139	581	156	674	35	132	1.092	4.198	119
622	94	412	66	306	5	24	371	1.621	120
261	45	190	34	148	4	15	324	1.258	121
2.129	276	1.028	353	1.382	16	71	2.395	7.654	122
237	29	128	17	82	5	34	310	1.405	123
208	26	109	18	73	—	—	318	1.276	124
176	54	275	55	281	10	58	410	1.940	125
469	68	291	84	398	6	26	558	2.230	126
692	107	382	114	457	8	36	919	3.084	127
123	7	35	5	22	1	3	318	1.500	128
601	94	498	131	685	8	40	946	4.519	129
1.770	238	939	182	736	22	88	1.797	6.226	130
34	1	3	4	14	—	—	75	279	131
1.881	227	869	238	1.008	20	88	2.038	6.878	132
609	72	298	58	240	11	43	827	3.203	133
3.125	131	537	90	369	10	40	2.014	8.403	134
6.500	785	3.212	601	2.471	72	332	8.150	29.149	135
1.547	156	871	143	782	9	44	1.490	7.255	136
10.890	1.258	5.230	1.721	7.348	129	541	9.173	34.218	137
208	33	126	41	155	1	9	338	1.263	138
122	14	54	21	94	2	8	126	522	139
1.390	85	341	94	403	5	27	1.135	4.175	140
310	14	67	21	106	1	3	497	2.186	141
1.795	310	1.263	428	1.844	27	112	1.890	7.173	142
1.337	139	639	156	696	11	39	1.172	4.954	143
312	13	69	10	57	—	—	344	1.577	144
256	28	108	28	118	1	4	353	1.344	145
2.557	252	1.317	215	1.196	15	77	2.463	12.074	146
375	39	194	27	127	5	24	398	1.803	147
79	28	121	26	114	3	15	341	1.354	148
601	117	475	108	473	9	47	675	2.709	149
171	24	96	22	95	1	4	250	1.027	150
816	164	635	89	349	3	11	1.085	3.726	151
585	66	251	58	231	1	3	485	1.869	152
70	3	12	8	36	—	—	178	673	153
3.441	120	578	94	428	9	36	2.169	9.381	154
128	24	78	48	167	2	9	147	482	155
950	73	314	71	288	2	11	901	3.594	156
1.342	137	533	115	431	10	41	2.695	9.269	157
335.533	26.541	116.805	28.834	129.674	2.867	12.870	263.828	1.084.891	

TAV. 18 - Abitazioni occupate

Codice dei Comuni	COMUNI	ABITAZIONI							
		1			2			3	
		Abitazioni	Occupanti		Abitazioni	Occupanti		Abitazioni	Occu
			Famiglie	Componenti		Famiglie	Componenti		Famiglie
001	ACERNO	3	3	6	21	23	64	138	157
002	AGROPOLI	12	12	21	126	129	245	787	802
003	ALBANELLA	10	11	20	208	210	393	381	403
004	ALFANO	5	5	16	37	38	140	83	85
005	ALTAVILLA SILENTINA	48	55	97	200	208	439	398	412
006	AMALFI	31	36	107	188	201	523	515	550
007	ANGRI	214	221	534	846	907	2.719	1.529	1.675
008	AQUARA	9	9	12	139	141	297	218	234
009	ASCEA	34	35	60	130	139	311	415	433
010	ATENA LUCANA	5	6	10	49	49	95	112	112
011	ATRANI	9	9	19	55	60	165	98	109
012	AULETTA	1	1	1	37	37	83	80	80
013	BARONISSI	10	10	24	139	142	369	444	486
014	BATTIPAGLIA	43	46	82	321	334	746	1.959	2.032
015	BELLOSGUARDO	6	6	7	34	34	64	90	92
016	BRACIGLIANO	9	9	24	119	124	346	262	291
017	BUCCINO	44	47	90	262	280	695	331	350
018	BUONABITACOLO	—	—	—	44	46	82	121	122
019	CAGGIANO	20	22	39	103	114	253	190	206
020	CALVANICO	3	3	6	15	19	53	67	77
021	CAMEROTA	59	59	93	253	257	662	508	527
022	CAMPAGNA	27	30	73	209	221	565	593	651
023	CAMPORA	—	—	—	33	33	74	85	87
024	CANNALONGA	19	19	41	91	94	282	77	81
025	CAPACCIO	29	31	46	265	279	669	921	984
026	CASALBUONO	6	6	10	72	78	173	132	154
027	CASALETTO SPARTANO	34	34	73	224	226	621	171	172
028	CASAL VELINO	10	10	14	87	88	200	235	241
029	CASELLE IN PITTARI	35	35	93	136	146	429	126	139
030	CASTELCIVITA	17	18	33	167	176	402	245	266
031	CASTELLABATE	16	16	26	102	102	256	441	444
032	CASTELNUOVO CILENTO	2	2	2	32	33	60	84	89
033	CASTELNUOVO DI CONZA	—	—	—	2	2	4	2	2
034	CASTEL SAN GIORGIO	28	29	52	268	278	781	616	673
035	CASTEL SAN LORENZO	28	28	54	237	239	507	396	416
036	CASTIGLIONE DEL GENOVESI	—	—	—	9	9	25	86	93
037	CAVA DE' TIRRENI	124	134	288	923	998	2.910	2.895	3.130
038	CELLE DI BULGHERIA	23	24	52	128	138	396	145	162
039	CENTOLA	31	32	50	182	183	513	318	323
040	CERASO	23	25	53	141	147	419	253	268
041	CETARA	62	63	165	167	173	536	232	240
042	CICERALE	13	13	20	100	109	267	163	173
043	COLLIANO	3	3	7	62	64	181	84	87
044	CONCA DEI MARINI	7	9	27	20	22	80	45	48
045	CONTRONE	4	4	9	35	35	80	88	102
046	CONTURSI TERME	9	9	15	100	100	233	166	176
047	CORBARA	16	17	24	87	91	235	134	143
048	CORLETO MONFORTE	2	2	2	51	56	129	97	111
049	CUCCARO VETERE	1	1	1	29	29	61	89	91
050	EBOLI	53	53	94	418	436	1.070	1.785	1.939
051	FELITTO	27	28	45	114	117	274	162	169
052	FISCIANO	46	53	121	233	271	740	494	570
053	FURORE	2	2	3	11	14	25	36	40

per numero di stanze

CON STANZE											Codice dei Comuni
panti	4			5			6 e più				
	Abitazioni	Occupanti		Abitazioni	Occupanti		Abitazioni	Stanze	Occupanti		
		Famiglie	Componenti		Famiglie	Componenti			Famiglie	Componenti	
501	226	274	984	157	204	741	38	261	51	204	001
2.155	1.584	1.639	5.418	1.108	1.159	4.289	515	3.465	551	2.118	002
1.125	478	528	1.710	331	372	1.233	319	2.244	393	1.381	003
295	77	93	359	57	76	304	56	392	76	293	004
1.179	586	602	1.996	388	402	1.419	427	2.977	445	1.709	005
1.673	481	518	1.697	307	334	1.264	187	1.279	218	763	006
5.701	2.064	2.343	8.745	1.348	1.586	6.023	655	4.538	769	3.020	007
622	187	199	574	92	104	315	51	345	57	195	008
1.302	530	568	1.941	247	264	1.011	152	1.120	165	588	009
296	200	200	632	121	123	434	130	923	131	500	010
369	78	85	265	43	53	158	29	203	38	128	011
230	165	165	580	123	123	472	67	442	67	245	012
1.547	824	935	3.279	567	648	2.417	248	1.752	298	1.104	013
5.932	3.845	3.997	13.809	3.345	3.509	13.386	1.422	9.600	1.486	5.917	014
223	142	143	436	81	82	276	78	563	83	303	015
935	311	369	1.342	194	236	883	168	1.128	220	833	016
981	379	427	1.374	198	229	742	103	712	117	404	017
296	216	220	768	164	170	646	179	1.289	187	738	018
571	276	319	1.035	181	198	717	114	781	149	521	019
222	90	103	395	61	73	261	35	243	44	148	020
1.769	508	526	1.945	253	265	994	250	1.897	270	983	021
1.954	866	978	3.404	532	621	2.220	451	3.135	555	2.102	022
245	77	82	231	39	43	147	22	140	26	78	023
287	69	74	268	27	28	100	40	284	52	188	024
3.003	1.547	1.654	5.765	850	916	3.458	605	4.260	689	2.647	025
419	154	183	542	61	70	221	63	448	76	249	026
584	121	121	416	36	36	130	36	274	36	124	027
689	377	400	1.349	245	265	938	265	1.973	298	1.072	028
455	131	151	578	81	93	401	61	452	75	271	029
707	215	255	748	89	111	361	76	567	105	321	030
1.410	684	704	2.543	353	372	1.443	285	2.108	306	1.199	031
266	148	155	534	111	127	447	97	717	113	421	032
3	2	4	13	2	3	13	—	—	—	—	033
2.284	855	968	3.581	546	615	2.353	410	2.874	469	1.793	034
1.213	297	326	1.054	108	111	388	52	348	54	200	035
314	71	90	300	47	55	198	28	202	35	130	036
10.281	4.032	4.510	15.878	2.870	3.352	12.179	1.446	9.813	1.693	6.317	037
502	159	169	690	77	87	349	40	298	48	198	038
982	422	437	1.563	191	195	757	201	1.554	210	807	039
803	223	248	900	110	125	436	107	783	125	492	040
805	147	156	578	41	43	161	20	164	22	87	041
483	133	153	517	65	77	269	38	286	48	145	042
291	117	136	481	82	91	284	83	587	97	334	043
145	68	75	250	27	28	92	21	135	29	100	044
274	93	105	327	44	54	161	43	298	54	191	045
500	247	274	908	145	162	559	105	740	118	442	046
505	189	210	833	88	103	399	38	260	48	179	047
299	94	116	338	48	62	181	46	325	69	197	048
256	65	66	217	21	21	86	10	67	10	32	049
5.800	2.766	3.033	10.534	2.011	2.261	8.416	1.031	7.006	1.184	4.620	050
473	190	199	659	49	54	185	28	219	29	115	051
1.793	835	954	3.405	522	612	2.200	221	1.616	267	1.041	052
97	55	71	220	40	54	173	24	174	34	108	053

segue TAV. 18 — Abitazioni occupate

Codice dei Comuni	COMUNI	ABITAZIONI							
		1			2			3	
		Abitazioni	Occupanti		Abitazioni	Occupanti		Abitazioni	Occu
			Famiglie	Componenti		Famiglie	Componenti		Famiglie
054	FUTANI	3	3	3	35	36	54	106	110
055	GIFFONI SEI CASALI	10	10	15	58	61	145	275	291
056	GIFFONI VALLE PIANA	2	2	2	151	157	380	727	783
057	GIOI	14	15	29	66	70	168	103	109
058	GIUNGANO	5	5	7	30	30	91	83	90
059	ISPANI	5	6	15	24	27	61	62	68
060	LAUREANA CILENTO	1	1	1	20	20	34	97	100
061	LAURINO	13	15	19	87	98	239	205	236
062	LAURITO	15	15	32	75	75	185	108	108
063	LAVIANO	—	—	—	—	—	—	1	1
064	LUSTRA	4	4	7	45	46	109	113	113
065	MAGLIANO VETERE	10	10	22	48	48	113	76	76
066	MAIORI	32	33	66	206	218	636	511	551
067	MERCATO SAN SEVERINO	66	68	135	460	499	1.413	1.000	1.103
068	MINORI	37	37	82	152	158	443	271	280
069	MOIO DELLA CIVITELLA	7	7	9	26	28	58	106	107
070	MONTANO ANTILIA	11	11	19	114	123	277	202	224
071	MONTECORICE	8	8	15	45	47	108	143	163
072	MONTECORVINO PUGLIANO	2	2	3	68	73	180	227	246
073	MONTECORVINO ROVELLA	17	19	46	246	252	571	1.081	1.124
074	MONTEFORTE CILENTO	1	1	1	11	11	25	35	38
075	MONTE SAN GIACOMO	14	14	23	103	103	208	138	138
076	MONTESANO SULLA MARCELLANA	46	47	70	425	436	997	627	646
077	MORIGERATI	4	4	7	31	32	79	58	63
078	NOCERA INFERIORE	378	394	860	1.334	1.405	4.143	2.430	2.636
079	NOCERA SUPERIORE	53	58	156	340	370	1.111	948	1.044
080	NOVI VELIA	6	6	13	76	78	227	145	145
081	OGLIASTRO CILENTO	2	2	2	58	68	154	170	184
082	OLEVANO SUL TUSCIANO	4	4	13	124	126	301	384	388
083	OLIVETO CITRA	20	20	31	116	122	262	195	202
084	OMIGNANO	8	8	9	48	48	119	126	126
085	ORRIA	3	3	4	40	40	85	104	106
086	OTTATI	1	1	3	55	60	127	102	115
087	PADULA	7	7	15	88	92	205	219	234
088	PAGANI	441	460	1.039	1.041	1.101	3.676	1.596	1.725
089	PALOMONTE	39	39	62	184	184	479	282	282
090	PELLEZZANO	12	12	28	112	119	341	275	296
091	PERDIFUMO	2	2	3	44	44	88	146	146
092	PERITO	2	2	3	45	48	116	77	85
093	PERTOSA	—	—	—	23	25	65	70	71
094	PETINA	10	10	24	76	79	220	97	103
095	PIAGGINE	3	3	5	91	96	208	171	188
096	PISCIOTTA	10	11	19	137	146	346	310	325
097	POLLA	5	5	5	56	58	122	185	200
098	POLLICA	16	16	31	122	126	327	236	239
099	PONTECAGNANO FAIANO	63	64	112	429	440	1.242	1.273	1.336
100	POSITANO	44	44	87	183	186	548	305	313
101	POSTIGLIONE	25	26	35	120	123	296	170	179
102	PRAIANO	8	8	16	88	89	232	166	169
103	PRIGNANO CILENTO	—	—	—	17	17	33	72	74
104	RAVELLO	11	11	18	102	106	290	186	196
105	RICIGLIANO	1	1	2	10	10	30	33	33
106	ROCCADASPIDE	27	27	37	230	234	495	574	599

per numero di stanze

CON STANZE												Codice dei Comuni
panti	4			5			6 e più					
	Abitazioni	Occupanti		Abitazioni	Occupanti		Abitazioni	Stanze	Occupanti			
		Famiglie	Componenti		Famiglie	Componenti			Famiglie	Componenti		
Componenti												
274	136	150	438	124	144	457	103	734	127	442	054	
930	322	350	1.174	173	194	676	97	669	113	402	055	
2.587	781	895	3.033	515	579	2.139	171	1.251	207	721	056	
319	138	164	541	102	122	391	122	906	143	484	057	
262	89	101	355	51	67	236	39	275	47	160	058	
201	112	119	375	47	50	170	46	359	54	172	059	
275	126	128	390	65	67	226	43	296	45	153	060	
669	225	277	804	112	133	404	85	593	115	353	061	
336	92	92	322	34	34	129	34	260	34	131	062	
2	—	—	—	—	—	—	1	6	1	4	063	
356	102	106	368	58	59	228	44	344	47	175	064	
225	91	91	301	66	66	238	74	518	74	279	065	
1.753	642	724	2.387	211	244	813	100	692	114	361	066	
3.650	1.467	1.636	5.761	1.059	1.203	4.434	373	2.521	451	1.660	067	
938	302	328	1.169	106	119	368	35	255	37	130	068	
298	152	158	513	127	129	456	117	844	121	413	069	
640	254	291	952	100	126	442	90	633	115	396	070	
459	259	282	946	129	151	508	86	610	96	344	071	
725	325	368	1.243	176	209	777	97	660	122	450	072	
3.554	2.068	2.166	7.615	1.395	1.478	5.475	439	2.922	469	1.794	073	
108	59	63	194	38	43	157	48	328	54	198	074	
364	255	255	847	102	102	393	71	485	71	304	075	
1.895	627	639	2.159	311	323	1.176	274	1.944	288	1.052	076	
188	69	73	261	27	31	138	40	298	43	190	077	
8.746	3.323	3.666	13.356	2.509	2.828	10.771	1.357	9.149	1.567	5.857	078	
3.635	1.250	1.415	5.359	947	1.064	4.169	367	2.499	436	1.696	079	
493	131	133	517	62	62	231	53	365	53	218	080	
518	214	239	764	89	103	387	91	643	115	389	081	
1.165	582	593	2.116	349	358	1.416	150	1.013	152	625	082	
547	258	276	839	188	201	671	208	1.465	233	788	083	
392	133	133	505	56	56	224	62	461	63	257	084	
296	146	149	517	88	92	345	77	546	86	329	085	
289	125	145	430	47	53	172	50	356	62	188	086	
702	429	464	1.511	356	400	1.414	469	3.478	521	1.862	087	
6.330	2.222	2.523	9.614	1.351	1.572	6.061	844	5.736	1.004	3.874	088	
933	226	226	819	131	131	550	132	909	132	589	089	
947	553	606	2.061	509	575	2.181	204	1.389	238	872	090	
393	171	171	539	107	107	344	105	762	105	371	091	
245	89	106	341	56	73	255	66	534	92	307	092	
195	74	75	247	51	54	202	42	300	45	183	093	
369	108	128	444	45	53	198	26	187	28	74	094	
481	233	258	778	118	136	450	97	644	110	380	095	
1.003	298	339	1.130	141	163	566	120	814	139	499	096	
539	429	478	1.443	474	537	1.790	327	2.327	384	1.332	097	
751	260	269	911	135	141	422	165	1.204	190	589	098	
4.372	1.730	1.889	6.765	978	1.105	4.193	450	3.089	527	2.066	099	
1.081	239	249	885	114	123	469	100	772	109	405	100	
556	209	225	746	125	137	510	101	703	109	424	101	
537	156	160	530	66	69	241	53	385	60	218	102	
200	114	127	374	48	53	170	46	335	54	174	103	
664	206	226	812	84	91	308	40	284	45	178	104	
101	38	38	137	25	25	93	23	159	23	85	105	
1.641	620	657	2.035	459	515	1.753	401	2.789	492	1.676	106	

segue TAV. 18 — Abitazioni occupate

Codice dei Comuni	COMUNI	ABITAZIONI							
		1			2			3	
		Abitazioni	Occupanti		Abitazioni	Occupanti		Abitazioni	Occu
			Famiglie	Componenti		Famiglie	Componenti		Famiglie
107	ROCCAGLIORIOSA	14	14	19	143	148	398	182	188
108	ROCCAPIEMONTE	22	24	52	147	156	381	355	379
109	ROFRANO	26	26	49	166	176	499	169	182
110	ROMAGNANO AL MONTE	—	—	—	1	1	2	1	1
111	ROSCIGNO	1	1	1	33	33	55	59	61
112	RUTINO	6	6	8	41	42	103	102	109
113	SACCO	4	4	8	61	61	143	82	86
114	SALA CONSILINA	11	11	18	154	157	368	485	497
115	SALENTO	8	9	18	64	64	152	104	112
116	SALERNO	368	396	932	1.788	1.953	5.389	7.048	7.636
117	SALVITELLE	17	21	42	15	17	34	21	21
118	SAN CIPRIANO PICENTINO	18	19	38	103	108	293	302	320
119	SAN GIOVANNI A PIRO	30	30	67	191	195	519	264	281
120	SAN GREGORIO MAGNO	3	3	3	30	30	64	55	57
121	SAN MANGO PIEMONTE	2	2	2	21	24	51	102	107
122	SAN MARZANO SUL SARNO	201	202	435	611	619	2.124	694	707
123	SAN MAURO CILENTO	2	2	3	19	24	50	67	80
124	SAN MAURO LA BRUCA	4	4	5	32	32	67	85	85
125	SAN PIETRO AL TANAGRO	1	1	1	31	32	64	65	72
126	SAN RUFO	8	8	15	86	89	191	135	141
127	SANTA MARINA	30	30	61	215	221	628	295	312
128	SANT'ANGELO A FASANELLA	—	—	—	17	19	31	55	63
129	SANT'ARSENIO	6	6	13	46	47	99	143	164
130	SANT'EGIDIO DEL MONTE ALBINO	98	99	251	368	386	1.276	520	550
131	SANTOMENNA	2	2	2	17	17	54	27	27
132	SAN VALENTINO TORIO	139	141	280	458	462	1.423	586	604
133	SANZA	15	15	20	132	133	335	210	223
134	SAPRI	23	25	42	107	113	249	441	465
135	SARNO	265	270	497	1.471	1.529	4.041	2.531	2.675
136	SASSANO	7	7	15	99	99	228	224	229
137	SCAFATI	325	337	680	1.281	1.317	3.880	2.370	2.508
138	SCALA	6	6	21	51	57	186	115	126
139	SERRAMEZZANA	2	2	2	17	17	49	28	28
140	SERRE	47	47	68	246	248	609	262	263
141	SESSA CILENTO	1	1	1	29	29	75	110	111
142	SIANO	89	93	211	288	308	844	449	490
143	SICIGNANO DEGLI ALBURNI	7	7	22	129	130	317	269	271
144	STELLA CILENTO	14	14	20	32	32	69	66	66
145	STIO	10	10	20	47	47	110	112	114
146	TEGGIANO	2	3	6	76	76	115	333	336
147	TORCHIARA	—	—	—	15	15	20	97	99
148	TORRACA	2	2	2	52	53	142	85	88
149	TORRE ORSAIA	20	21	39	91	98	269	148	165
150	TORTORELLA	—	—	—	31	31	75	73	73
151	TRAMONTI	48	48	130	229	239	726	346	370
152	TRENTINARA	11	11	13	31	31	61	74	74
153	VALLE DELL'ANGELO	1	1	1	18	25	57	64	77
154	VALLO DELLA LUCANIA	26	26	40	241	247	634	457	477
155	VALVA	4	4	23	46	49	143	36	42
156	VIBONATI	15	15	38	134	135	318	257	261
157	VIETRI SUL MARE	131	134	215	578	621	1.677	805	882
	TOTALE PROVINCIA	4.892	5.076	10.470	26.305	27.559	74.090	59.489	63.361

per numero di stanze

CON STANZE												Codice dei Comuni
Comuni	4			5			6 e più					
	Abitazioni	Occupanti		Abitazioni	Occupanti		Abitazioni	Stanze	Occupanti			
		Famiglie	Componenti		Famiglie	Componenti			Famiglie	Componenti		
614	140	150	543	60	65	256	46	344	52	206	107	
1.155	652	727	2.527	504	565	2.032	261	1.883	307	1.123	108	
664	135	148	617	68	76	331	55	382	59	249	109	
4	2	2	6	1	1	3	4	31	4	16	110	
142	134	143	425	75	78	258	81	581	98	334	111	
331	74	74	278	43	48	166	45	359	53	147	112	
251	98	99	314	49	56	177	32	226	39	119	113	
1.399	1.010	1.047	3.540	957	1.002	3.658	770	5.218	824	3.171	114	
332	177	208	676	99	114	407	97	700	127	430	115	
23.533	12.708	14.045	46.720	12.008	13.441	46.216	7.330	47.830	8.238	29.666	116	
55	24	24	92	11	11	35	10	74	12	40	117	
1.005	389	441	1.508	212	242	866	93	643	110	371	118	
954	315	364	1.241	169	197	777	123	889	140	543	119	
173	135	136	464	86	86	321	62	423	62	235	120	
343	123	131	468	52	58	214	24	156	26	94	121	
2.646	558	575	2.310	196	202	818	135	937	141	564	122	
221	92	111	363	72	88	276	58	436	81	246	123	
225	107	107	398	54	54	189	36	255	36	143	124	
172	113	134	404	87	108	324	113	795	137	434	125	
411	153	166	520	93	109	381	83	568	95	315	126	
1.042	247	262	946	88	97	344	44	311	51	197	127	
153	98	112	296	73	89	256	75	544	97	286	128	
403	293	316	951	226	237	854	232	1.690	259	862	129	
2.103	464	493	2.009	227	244	1.042	120	841	144	592	130	
92	17	17	60	3	3	17	9	79	9	23	131	
2.182	507	536	2.134	223	235	985	125	922	132	524	132	
777	264	287	1.101	95	105	436	111	763	122	519	133	
1.450	809	895	2.921	413	453	1.646	221	1.542	245	893	134	
8.957	2.223	2.420	9.133	1.086	1.240	4.821	574	4.027	678	2.686	135	
591	406	426	1.330	319	337	1.129	435	3.159	464	1.649	136	
8.501	2.879	3.019	11.124	1.752	1.895	7.243	566	3.945	624	2.429	137	
435	91	103	412	46	53	209	29	216	36	120	138	
92	42	42	163	19	19	83	18	139	18	80	139	
804	318	321	1.168	127	129	493	135	943	137	512	140	
355	174	175	577	100	104	381	83	601	90	304	141	
1.660	535	595	2.194	330	366	1.480	199	1.371	230	994	142	
787	355	371	1.179	199	207	702	213	1.467	217	774	143	
167	82	82	245	59	59	202	91	678	91	308	144	
342	103	108	362	49	49	184	32	247	34	119	145	
720	691	719	2.105	671	709	2.363	690	4.802	751	2.630	146	
226	118	121	369	94	95	326	74	540	76	247	147	
237	101	107	362	56	60	221	45	309	50	191	148	
549	213	232	865	118	138	541	85	621	102	383	149	
201	73	73	242	40	40	139	33	254	33	124	150	
1.279	262	281	1.089	138	149	584	62	444	68	254	151	
149	305	305	965	45	45	163	19	129	19	72	152	
193	56	72	215	22	26	80	17	110	21	77	153	
1.490	590	621	2.208	464	504	1.866	391	2.822	429	1.639	154	
123	36	41	153	17	20	78	8	49	8	37	155	
821	241	243	820	137	141	518	117	891	122	417	156	
2.873	725	838	3.000	269	325	1.125	187	1.322	239	833	157	
199.559	82.412	89.794	311.693	56.161	62.381	226.893	34.569	238.469	39.188	144.789		

TAV. 19 - Abitazioni occupate

Codice dei Comuni	COMUNI	TOTALE ABITAZIONI		ACQUA POTABILE							ABITAZIONI	
		Numero	Stanze	Di acquedotto			Di pozzo o cisterna	TOTALE	Nell'abitazione			
				Nell'abitazione	Fuori dell'abitazione	TOTALE			1	2 o più		
001	ACERNO	583	2.409	581	2	583	—	583	430	148		
002	AGROPOLI	4.132	17.966	3.919	52	3.971	122	4.093	2.949	1.077		
003	ALBANELLA	1.727	7.380	1.173	22	1.195	446	1.641	1.295	240		
004	ALFANO	315	1.313	294	4	298	1	299	271	11		
005	ALTAVILLA SILENTINA	2.047	8.903	1.817	115	1.932	83	2.015	1.681	113		
006	AMALFI	1.709	6.690	1.648	45	1.693	4	1.697	1.347	281		
007	ANGRI	6.656	26.027	5.960	343	6.303	294	6.597	4.662	1.148		
008	AQUARA	696	2.494	656	—	656	21	677	597	51		
009	ASCEA	1.508	6.014	1.410	18	1.428	3	1.431	1.251	177		
010	ATENA LUCANA	617	2.767	439	12	451	147	598	516	66		
011	ATRANI	312	1.143	309	1	310	—	310	269	33		
012	AULETTA	473	2.032	393	2	395	57	452	375	46		
013	BARONISSI	2.232	9.503	1.874	52	1.926	250	2.176	1.397	695		
014	BATTIPAGLIA	10.935	48.267	10.517	97	10.614	266	10.880	7.587	3.109		
015	BELLOSQUARDO	431	1.880	397	4	401	3	404	369	44		
016	BRACIGLIANO	1.063	4.375	969	23	992	47	1.039	766	175		
017	BUCCINO	1.317	4.779	914	20	934	269	1.203	1.013	104		
018	BUONABITACOLO	724	3.424	660	3	663	48	711	616	67		
019	CAGGIANO	884	3.586	738	7	745	103	848	716	78		
020	CALVANICO	271	1.142	270	1	271	—	271	214	52		
021	CAMEROTA	1.831	7.283	1.792	3	1.795	7	1.802	1.461	277		
022	CAMPAGNA	2.678	11.483	2.515	67	2.582	34	2.616	2.056	354		
023	CAMPORA	256	964	246	3	249	1	250	208	13		
024	CANNALONGA	323	1.127	297	3	300	1	301	248	23		
025	CAPACCIO	4.217	18.020	4.004	94	4.098	57	4.155	3.194	798		
026	CASALBUONO	488	1.915	438	8	446	25	471	399	39		
027	CASALETTO SPARTANO	622	1.933	320	9	329	152	481	471	17		
028	CASAL VELINO	1.219	5.595	1.094	14	1.108	8	1.116	946	186		
029	CASELLE IN PITTARI	570	2.066	476	27	503	2	505	435	31		
030	CASTELCIVITA	809	2.958	757	36	793	3	796	660	41		
031	CASTELLABATE	1.881	8.152	1.530	23	1.553	154	1.707	1.445	376		
032	CASTELNUOVO CILENTO	474	2.182	454	8	462	6	468	372	73		
033	CASTELNUOVO DI CONZA	8	28	5	1	6	2	8	8	—		
034	CASTEL SAN GIORGIO	2.723	11.436	2.607	49	2.656	47	2.703	1.880	630		
035	CASTEL SAN LORENZO	1.118	3.766	1.084	12	1.096	7	1.103	980	65		
036	CASTIGLIONE DEL GENOVESI	241	997	234	4	238	—	238	196	34		
037	CAVA DE' TIRRENI	12.290	50.946	11.998	147	12.145	82	12.227	8.253	3.365		
038	CELLE DI BULGHERIA	572	2.033	538	4	542	—	542	498	33		
039	CENTOLA	1.345	5.546	1.314	4	1.318	3	1.321	1.058	212		
040	CERASO	857	3.289	803	17	820	13	833	729	56		
041	CETARA	669	2.049	618	31	649	12	661	521	37		
042	CICERALE	512	1.845	456	9	465	11	476	454	14		
043	COLLIANO	431	1.844	99	5	104	208	312	286	17		
044	CONCA DEI MARINI	188	724	177	11	188	—	188	136	21		
045	CONTRONE	307	1.228	299	—	299	1	300	268	31		
046	CONTURSI TERME	772	3.160	704	23	727	15	742	642	78		
047	CORBARA	552	2.048	506	27	533	1	534	407	35		
048	CORLETO MONFORTE	338	1.336	327	6	333	1	334	308	11		
049	CUCCARO VETERE	215	758	209	2	211	—	211	204	5		
050	EBOLI	8.064	34.369	6.948	85	7.033	717	7.750	6.038	1.781		
051	FELITTO	570	1.965	426	13	439	118	557	457	13		
052	FISCIANO	2.351	9.560	2.165	59	2.224	101	2.325	1.483	665		
053	FURORE	168	726	162	6	168	—	168	132	18		

per servizio installato

FORNITE DI											ABITAZIONI SFORNITE DI ACQUA POTABILE E GABINETTO	Codice dei Comuni
GABINETTO						BAGNO	ELETTRICITÀ	RISCALDAMENTO				
		Fuori dell'abitazione		TOTALE				Impianto fisso	Con apparecchi singoli			
TOTALE	di cui con scarico	TOTALE	di cui con scarico	Numero	di cui con scarico							
578	522	1	1	579	523	531	578	181	342	—	001	
4.026	3.741	70	34	4.096	3.775	3.745	4.119	1.190	2.413	—	002	
1.535	1.469	125	76	1.660	1.545	1.378	1.720	108	1.510	16	003	
282	256	15	12	297	268	232	313	13	71	6	004	
1.794	1.404	98	47	1.892	1.451	1.502	2.036	83	1.736	6	005	
1.628	1.374	58	35	1.686	1.409	1.256	1.705	189	951	2	006	
5.810	5.254	747	316	6.557	5.570	5.130	6.637	2.130	3.369	9	007	
648	455	27	18	675	473	361	689	21	218	4	008	
1.428	1.347	52	32	1.480	1.379	1.182	1.495	75	1.220	12	009	
582	500	14	5	596	505	436	613	59	542	3	010	
302	250	8	4	310	254	206	312	10	161	1	011	
421	367	26	15	447	382	340	452	38	421	3	012	
2.092	1.846	105	48	2.197	1.894	1.897	2.219	908	981	4	013	
10.696	9.584	118	54	10.814	9.638	10.060	10.884	4.411	4.897	4	014	
413	380	9	8	422	388	292	426	22	409	—	015	
941	830	51	32	992	862	742	1.049	157	811	8	016	
1.117	823	27	5	1.144	828	787	1.288	139	1.135	33	017	
683	620	3	1	686	621	547	719	51	663	—	018	
794	661	14	5	808	666	579	878	84	797	3	019	
266	253	4	2	270	255	219	269	52	212	—	020	
1.738	1.653	9	7	1.747	1.660	1.521	1.826	39	1.210	11	021	
2.410	2.159	178	87	2.588	2.246	2.090	2.656	328	2.029	8	022	
221	214	6	5	227	219	140	254	12	14	—	023	
271	231	28	21	299	252	205	320	12	213	7	024	
3.992	3.657	115	64	4.107	3.721	3.678	4.192	629	2.033	12	025	
438	350	5	2	443	352	281	457	15	472	—	026	
488	346	20	8	508	354	251	568	14	599	5	027	
1.132	1.018	41	23	1.173	1.041	935	1.213	69	996	16	028	
466	353	15	15	481	368	302	540	32	461	18	029	
701	597	33	22	734	619	445	805	8	54	2	030	
1.821	1.697	47	26	1.868	1.723	1.646	1.870	118	1.227	4	031	
445	405	19	10	464	415	403	472	63	347	—	032	
8	7	—	—	8	7	8	8	6	1	—	033	
2.510	2.268	163	87	2.673	2.355	2.222	2.710	672	1.699	1	034	
1.045	901	59	42	1.104	943	602	1.099	63	836	—	035	
230	204	9	5	239	209	190	239	57	159	—	036	
11.618	9.984	457	199	12.075	10.183	10.422	12.246	5.312	5.220	4	037	
531	502	8	6	539	508	415	560	14	546	10	038	
1.270	1.102	38	22	1.308	1.124	1.045	1.337	86	1.069	4	039	
785	738	47	40	832	778	483	854	30	701	6	040	
558	485	95	41	653	526	436	667	37	550	1	041	
468	398	26	9	494	407	267	503	5	491	5	042	
303	227	33	8	336	235	230	426	15	389	22	043	
157	130	19	8	176	138	132	188	15	121	—	044	
299	248	6	1	305	249	202	306	25	166	—	045	
720	639	13	9	733	648	562	735	136	597	3	046	
442	368	97	39	539	407	386	551	138	344	2	047	
319	258	13	8	332	266	184	335	15	323	—	048	
209	205	—	—	209	205	181	212	17	191	3	049	
7.819	7.060	103	49	7.922	7.109	7.072	7.988	2.406	4.370	14	050	
470	399	29	21	499	420	306	569	18	236	4	051	
2.148	1.841	107	45	2.255	1.886	1.878	2.333	1.021	1.024	2	052	
150	135	1	1	151	136	130	165	40	127	—	053	

segue TAV. 19 — Abitazioni occupate

Codice dei Comuni	COMUNI	TOTALE ABITAZIONI		ACQUA POTABILE					ABITAZIONI	
		Numero	Stanze	Di acquedotto			Di pozzo o cisterna	TOTALE	Nell'abitazione	
				Nell'abitazione	Fuori dell'abitazione	TOTALE			1	2 o più
054	FUTANI	507	2.289	487	8	495	1	496	417	55
055	GIFFONI SEI CASALI	935	3.773	893	24	917	5	922	756	105
056	GIFFONI VALLE PIANA	2.347	9.435	2.258	28	2.286	27	2.313	1.796	378
057	GIOI	545	2.423	525	4	529	1	530	414	67
058	GIUNGANO	297	1.200	149	10	159	41	200	240	21
059	ISPANI	296	1.281	276	3	279	11	290	232	44
060	LAUREANA CILENTO	352	1.457	303	21	324	22	346	283	29
061	LAURINO	727	2.855	682	22	704	7	711	627	38
062	LAURITO	358	1.287	346	—	346	3	349	304	23
063	LAVIANO	2	9	2	—	2	—	2	—	2
064	LUSTRA	366	1.475	274	28	302	27	329	226	27
065	MAGLIANO VETERE	365	1.546	327	15	342	4	346	234	17
066	MAIORI	1.702	6.292	1.587	35	1.622	21	1.643	1.403	215
067	MERCATO SAN SEVERINO	4.425	17.670	3.672	106	3.778	562	4.340	2.941	1.036
068	MINORI	903	3.147	878	16	894	2	896	775	83
069	MOIO DELLA CIVITELLA	535	2.464	517	3	520	2	522	433	67
070	MONTANO ANTILIA	771	2.994	719	24	743	6	749	669	45
071	MONTECORICE	670	2.818	544	18	562	15	577	525	79
072	MONTECORVINO PUGLIANO	895	3.659	832	28	860	23	883	712	117
073	MONTECORVINO ROVELLA	5.246	21.921	4.900	87	4.987	223	5.210	3.636	1.359
074	MONTEFORTE CILENTO	192	882	186	2	188	1	189	171	10
075	MONTE SAN GIACOMO	683	2.649	672	6	678	2	680	617	37
076	MONTESANO SULLA MARCELLANA	2.310	8.784	1.657	89	1.746	57	1.803	1.608	117
077	MORIGERATI	229	949	218	4	222	1	223	176	24
078	NOCERA INFERIORE	11.331	45.322	10.251	306	10.557	638	11.195	7.592	2.592
079	NOCERA SUPERIORE	3.905	15.811	3.798	73	3.871	15	3.886	2.581	1.020
080	NOVI VELIA	473	1.792	465	1	466	1	467	396	32
081	OGLIASTRO CILENTO	624	2.572	597	9	606	10	616	527	64
082	OLEVANO SUL TUSCIANO	1.593	6.490	1.568	20	1.588	3	1.591	1.326	205
083	OLIVETO CITRA	985	4.274	893	60	953	2	955	756	61
084	OMIGNANO	433	1.755	391	12	403	1	404	359	37
085	ORRIA	458	1.965	441	2	443	—	443	423	20
086	OTTATI	380	1.508	361	9	370	1	371	340	20
087	PADULA	1.568	7.814	1.299	36	1.335	181	1.516	1.236	220
088	PAGANI	7.495	28.690	6.362	426	6.788	528	7.316	5.035	1.359
089	PALOMONTE	994	3.721	594	180	774	132	906	557	18
090	PELLEZZANO	1.665	7.207	1.645	12	1.657	1	1.658	823	764
091	PERDIFUMO	575	2.509	535	14	549	12	561	496	33
092	PERITO	335	1.493	309	3	312	—	312	269	27
093	PERTOSA	260	1.107	249	—	249	6	255	221	25
094	PETINA	362	1.297	338	7	345	10	355	305	15
095	PIAGGINE	713	2.864	693	10	703	1	704	610	43
096	PISCIOTTA	1.016	3.925	956	29	985	5	990	840	87
097	POLLA	1.476	7.085	1.451	8	1.459	12	1.471	1.070	349
098	POLLICA	934	3.887	899	20	919	2	921	743	122
099	PONTECAGNANO FAIANO	4.923	19.639	4.666	84	4.750	66	4.816	3.766	877
100	POSITANO	985	3.623	940	31	971	5	976	658	260
101	POSTIGLIONE	750	2.939	617	14	631	40	671	635	39
102	PRAIANO	537	2.021	521	13	534	1	535	382	115
103	PRIGNANO CILENTO	297	1.281	290	4	294	2	296	266	19
104	RAVELLO	629	2.301	604	21	625	—	625	496	89
105	RICIGLIANO	130	556	87	11	98	29	127	109	5
106	ROCCADASPIDE	2.311	9.773	1.733	81	1.814	360	2.174	1.794	126

per servizio installato

FORNITE DI											
GABINETTO						BAGNO	ELETTRICITÀ	RISCALDAMENTO		ABITAZIONI SFORNITE DI ACQUA POTABILE E GABINETTO	Codice dei Comuni
		Fuori dell'abitazione		TOTALE				Impianto fisso	Con apparecchi singoli		
TOTALE	di cui con scarico	TOTALE	di cui con scarico	Numero	di cui con scarico						
472	382	22	14	494	396	279	506	24	349	4	054
861	755	60	32	921	787	657	928	90	762	—	055
2.174	1.939	133	70	2.307	2.009	1.842	2.340	635	1.499	3	056
481	442	33	30	514	472	430	540	67	416	10	057
261	234	17	12	278	246	218	294	15	36	11	058
276	245	12	8	288	253	230	295	12	261	2	059
312	282	22	11	334	293	237	349	14	211	2	060
665	519	23	15	688	534	454	721	45	653	7	061
327	253	8	6	335	259	179	357	18	319	4	062
2	2	—	—	2	2	2	2	1	1	—	063
253	219	85	50	338	269	218	366	8	197	6	064
251	213	43	34	294	247	202	361	24	286	15	065
1.618	1.455	64	28	1.682	1.483	1.365	1.692	474	937	4	066
3.977	3.575	324	180	4.301	3.755	3.424	4.406	1.437	2.302	7	067
858	754	33	28	891	782	682	901	118	484	4	068
500	484	14	11	514	495	396	532	41	331	7	069
714	643	18	10	732	653	494	762	23	686	7	070
604	570	31	16	635	586	558	661	21	548	16	071
829	748	41	20	870	768	707	888	148	668	2	072
4.995	4.506	158	84	5.153	4.590	4.517	5.230	1.611	2.880	2	073
181	157	1	—	182	157	109	191	10	45	2	074
654	515	24	12	678	527	380	682	34	639	—	075
1.725	1.404	65	40	1.790	1.444	1.186	2.179	150	2.084	336	076
200	171	9	6	209	177	146	227	5	181	3	077
10.184	8.559	882	352	11.066	8.911	9.056	11.296	5.109	4.032	12	078
3.601	3.031	226	120	3.827	3.151	3.164	3.889	1.491	1.474	4	079
428	386	11	10	439	396	317	471	32	409	4	080
591	559	16	5	607	564	479	621	34	137	3	081
1.531	1.419	49	25	1.580	1.444	1.336	1.584	228	1.247	—	082
817	736	60	37	877	773	654	921	70	859	14	083
396	365	20	6	416	371	324	432	31	108	7	084
443	417	9	7	452	424	321	456	22	412	—	085
360	260	11	4	371	264	180	374	11	352	1	086
1.456	1.289	36	17	1.492	1.306	1.202	1.556	166	1.343	16	087
6.394	5.758	903	292	7.297	6.050	5.667	7.472	2.423	3.874	36	088
575	418	40	20	615	438	400	983	17	705	29	089
1.587	1.407	60	35	1.647	1.442	1.458	1.661	919	493	2	090
529	458	27	14	556	472	371	573	34	525	2	091
296	238	11	8	307	246	217	328	9	41	6	092
246	180	6	1	252	181	187	256	11	230	—	093
320	252	27	14	347	266	193	351	39	319	—	094
653	515	39	19	692	534	436	708	72	590	1	095
927	764	51	27	978	791	656	1.009	37	606	11	096
1.419	1.230	20	8	1.439	1.238	1.212	1.467	349	1.068	—	097
865	800	41	30	906	830	731	932	49	712	5	098
4.643	4.247	227	77	4.870	4.324	4.263	4.895	1.148	2.982	5	099
918	817	52	33	970	850	891	979	171	458	—	100
674	560	18	9	692	569	444	747	47	696	22	101
497	463	26	17	523	480	453	535	40	406	1	102
285	262	11	6	296	268	220	297	13	279	—	103
585	548	38	25	623	573	506	625	96	447	—	104
114	68	8	4	122	72	58	119	12	102	—	105
1.920	1.614	127	51	2.047	1.665	1.378	2.304	242	1.878	49	106

segue TAV. 19 — Abitazioni occupate

Codice dei Comuni	COMUNI	TOTALE ABITAZIONI		ABITAZIONI						
		Numero	Stanze	ACQUA POTABILE					Nell'abitazione	
				Di acquedotto			Di pozzo o cisterna	TOTALE	1	2 o più
				Nell'abi- tazione	Fuori dell'abi- tazione	TOTALE				
107	ROCCAGLIORIOSA	585	2.050	557	1	558	1	559	497	30
108	ROCCAPIEMONTE	1.941	8.392	1.894	30	1.924	5	1.929	1.172	640
109	ROFRANO	619	2.127	509	30	539	9	548	444	19
110	ROMAGNANO AL MONTE	9	49	2	—	2	3	5	7	—
111	ROSCIGNO	383	1.736	376	3	379	—	379	314	52
112	RUTINO	311	1.264	293	10	303	3	306	259	26
113	SACCO	326	1.235	317	4	321	—	321	282	11
114	SALA CONSILINA	3.387	15.817	2.688	58	2.746	541	3.287	2.550	607
115	SALENTO	549	2.351	528	8	536	—	536	438	81
116	SALERNO	41.250	183.790	40.643	311	40.954	77	41.031	25.806	14.467
117	SALVITELLE	98	335	97	1	98	—	98	72	1
118	SAN CIPRIANO PICENTINO	1.117	4.389	1.078	30	1.108	3	1.111	793	248
119	SAN GIOVANNI A PIRO	1.092	4.198	1.038	13	1.051	6	1.057	911	104
120	SAN GREGORIO MAGNO	371	1.621	255	4	259	15	274	287	36
121	SAN MANGO PIEMONTE	324	1.258	316	3	319	1	320	261	41
122	SAN MARZANO SUL SARNO	2.395	7.654	2.100	145	2.245	119	2.364	1.838	113
123	SAN MAURO CILENTO	310	1.405	307	—	307	—	307	288	17
124	SAN MAURO LA BRUCA	318	1.276	312	—	312	—	312	288	25
125	SAN PIETRO AL TANAGRO	410	1.940	400	1	401	2	403	352	40
126	SAN RUFO	558	2.230	388	19	407	127	534	392	31
127	SANTA MARINA	919	3.084	834	23	857	26	883	728	49
128	SANT'ANGELO A FASANELLA	318	1.500	312	5	317	—	317	280	26
129	SANT'ARSENIO	946	4.519	942	1	943	1	944	683	225
130	SANT'EGIDIO DEL MONTE ALBINO	1.797	6.226	1.658	82	1.740	36	1.776	1.365	184
131	SANTOMENNA	75	279	74	1	75	—	75	69	2
132	SAN VALENTINO TORIO	2.038	6.878	1.793	179	1.972	36	2.008	1.382	203
133	SANZA	827	3.203	813	9	822	2	824	731	35
134	SAPRI	2.014	8.403	1.932	19	1.951	12	1.963	1.667	211
135	SARNO	8.150	29.149	7.555	361	7.916	123	8.039	5.902	837
136	SASSANO	1.490	7.255	1.216	44	1.260	155	1.415	1.169	118
137	SCAFATI	9.173	34.218	8.688	366	9.054	65	9.119	6.348	1.964
138	SCALA	338	1.263	319	14	333	—	333	242	50
139	SERRAMEZZANA	126	522	113	3	116	3	119	106	7
140	SERRE	1.135	4.175	892	57	949	141	1.090	875	77
141	SESSA CILENTO	497	2.186	467	8	475	5	480	435	37
142	SIANO	1.890	7.173	1.786	72	1.858	15	1.873	1.223	373
143	SICIGNANO DEGLI ALBURNI	1.172	4.954	878	21	899	124	1.023	932	114
144	STELLA CILENTO	344	1.577	275	7	282	14	296	301	25
145	STIO	353	1.344	338	1	339	2	341	298	18
146	TEGGIANO	2.463	12.074	865	50	915	901	1.816	1.835	261
147	TORCHIARA	398	1.803	379	4	383	9	392	332	50
148	TORRACA	341	1.354	328	3	331	5	336	297	23
149	TORRE ORSAIA	675	2.709	634	9	643	3	646	543	82
150	TORTORELLA	250	1.027	209	2	211	1	212	211	14
151	TRAMONTI	1.085	3.726	942	120	1.062	4	1.066	732	86
152	TRENTINARA	485	1.869	442	1	443	1	444	467	7
153	VALLE DELL'ANGELO	178	673	174	1	175	—	175	137	11
154	VALLO DELLA LUCANIA	2.169	9.381	2.118	20	2.138	2	2.140	1.567	484
155	VALVA	147	482	2	—	2	27	29	133	4
156	VIBONATI	901	3.594	860	8	868	2	870	700	139
157	VIETRI SUL MARE	2.695	9.269	2.635	30	2.665	13	2.678	2.324	252
	TOTALE PROVINCIA	263.828	1.084.891	241.568	5.902	247.470	9.721	257.191	190.225	52.259

per servizio installato

FORNITE DI										ABITAZIONI SFORNITE DI ACQUA POTABILE E GABINETTO	Codice dei Comuni
GABINETTO						BAGNO	ELETTRICITÀ	RISCALDAMENTO			
		Fuori dell'abitazione		TOTALE				Impianto fisso	Con apparecchi singoli		
TOTALE	di cui con scarico	TOTALE	di cui con scarico	Numero	di cui con scarico						
527	484	26	22	553	506	401	560	13	544	7	107
1.812	1.718	110	59	1.922	1.777	1.628	1.930	903	684	2	108
463	362	39	13	502	375	312	608	27	579	44	109
7	3	—	—	7	3	2	8	—	5	2	110
366	345	16	11	382	356	306	383	78	46	—	111
285	250	17	8	302	258	195	305	7	289	1	112
293	246	17	10	310	256	172	323	23	196	2	113
3.157	2.651	103	41	3.260	2.692	2.652	3.372	1.000	2.261	24	114
519	460	15	3	534	463	410	545	65	338	5	115
40.273	35.369	496	207	40.769	35.576	38.013	41.145	20.613	12.923	21	116
73	56	3	2	76	58	59	98	5	77	—	117
1.041	932	55	23	1.096	955	840	1.110	297	660	2	118
1.015	920	21	15	1.036	935	830	1.077	80	964	4	119
323	281	11	9	334	290	269	366	33	307	31	120
302	279	17	11	319	290	270	321	42	209	—	121
1.951	1.674	342	139	2.293	1.813	1.596	2.385	590	904	6	122
305	283	2	2	307	285	263	310	14	260	—	123
313	243	1	—	314	243	202	316	6	297	—	124
392	323	2	—	394	323	333	409	39	360	3	125
423	357	29	16	452	373	307	554	45	506	10	126
777	661	109	65	886	726	586	913	51	572	4	127
306	268	7	1	313	269	235	314	9	305	—	128
908	852	10	5	918	857	798	944	165	756	—	129
1.549	1.355	227	106	1.776	1.461	1.338	1.784	367	1.010	1	130
71	34	2	—	73	34	25	75	—	73	—	131
1.585	1.435	384	216	1.969	1.651	1.385	2.036	348	1.108	3	132
766	712	29	24	795	736	508	824	39	767	—	133
1.878	1.595	87	55	1.965	1.650	1.710	2.001	405	1.357	8	134
6.739	5.925	1.164	431	7.903	6.356	5.840	8.128	1.411	3.840	10	135
1.287	1.067	88	47	1.375	1.114	991	1.468	108	1.314	24	136
8.312	7.365	754	265	9.066	7.630	7.697	9.118	3.745	3.856	4	137
292	270	34	19	326	289	259	337	37	223	—	138
113	94	7	3	120	97	78	125	—	118	1	139
952	679	33	7	985	686	606	1.125	85	1.013	6	140
472	437	19	11	491	448	326	495	48	358	2	141
1.596	1.433	134	96	1.730	1.529	1.449	1.883	401	1.190	4	142
1.046	869	25	11	1.071	880	754	1.085	169	988	31	143
326	263	11	4	337	267	212	341	22	135	2	144
316	290	17	12	333	302	225	351	12	315	6	145
2.096	1.876	43	21	2.139	1.897	1.749	2.438	250	2.187	91	146
382	342	12	2	394	344	314	395	42	342	2	147
320	292	11	9	331	301	253	324	17	323	1	148
625	545	14	10	639	555	510	669	40	587	4	149
225	192	3	2	228	194	165	215	10	238	3	150
818	726	181	83	999	809	715	1.078	119	877	4	151
474	189	1	—	475	189	411	484	17	452	1	152
148	139	26	19	174	158	105	177	10	164	1	153
2.051	1.892	71	45	2.122	1.937	1.636	2.160	795	1.289	11	154
137	68	6	—	143	68	68	143	6	138	—	155
839	730	25	19	864	749	664	896	90	512	6	156
2.576	2.279	98	54	2.674	2.333	1.972	2.683	303	1.776	3	157
242.484	212.912	12.657	5.903	255.141	218.815	209.002	261.990	72.336	145.825	1.359	

TAV. 20 - Abitazioni occupate per figura giuridica

Codice dei Comuni	COMUNI	ABITAZIONI OCCUPATE									
		PERSONA FISICA		IMPRESE		COOPERATIVE EDILIZIE A PROPRIETÀ INDIVIDUALE E INDIVISA		STATO, REGIONI, PROVINCE COMUNI, IACP		ENTI PREVIDENZIALI	
		Abitazioni	Stanze	Abitazioni	Stanze	Abitazioni	Stanze	Abitazioni	Stanze	Abitazioni	Stanze
001	ACERNO	574	2.364	2	12	—	—	6	27	—	—
002	AGROPOLI	3.872	16.733	8	36	85	427	161	754	1	4
003	ALBANELLA	1.710	7.306	4	21	2	9	9	35	2	9
004	ALFANO	312	1.301	—	—	—	—	3	12	—	—
005	ALTAVILLA SILENTINA	1.947	8.452	1	6	41	192	12	39	4	20
006	AMALFI	1.626	6.342	5	24	8	43	38	177	1	4
007	ANGRI	6.119	23.591	54	246	45	202	382	1.764	2	15
008	AQUARA	691	2.482	—	—	1	2	4	10	—	—
009	ASCEA	1.479	5.897	—	—	—	—	10	46	—	—
010	ATENA LUCANA	610	2.734	—	—	1	5	4	14	—	—
011	ATRANI	292	1.074	—	—	—	—	11	38	—	—
012	AULETTA	468	2.007	—	—	—	—	5	25	—	—
013	BARONISSI	2.131	9.025	4	20	13	58	80	382	—	—
014	BATTIPAGLIA	9.658	42.450	72	369	104	482	996	4.510	9	42
015	BELLOSGUARDO	431	1.880	—	—	—	—	—	—	—	—
016	BRACIGLIANO	1.058	4.358	1	5	—	—	—	—	—	—
017	BUCCINO	1.267	4.610	1	4	2	8	2	10	—	—
018	BUONABITACOLO	716	3.390	2	11	2	7	2	8	—	—
019	CAGGIANO	878	3.556	2	10	—	—	4	20	—	—
020	CALVANICO	249	1.032	—	—	—	—	22	110	—	—
021	CAMEROTA	1.826	7.245	2	16	—	—	—	—	—	—
022	CAMPAGNA	2.594	11.149	9	36	10	47	56	222	2	8
023	CAMPORA	255	961	—	—	—	—	—	—	1	3
024	CANNALONGA	323	1.127	—	—	—	—	—	—	—	—
025	CAPACCIO	4.078	17.412	13	58	18	78	86	372	4	22
026	CASALBUONO	486	1.908	1	2	—	—	1	5	—	—
027	CASALETTO SPARTANO	622	1.933	—	—	—	—	—	—	—	—
028	CASAL VELINO	1.187	5.467	—	—	—	—	32	128	—	—
029	CASELLE IN PITTARI	562	2.027	—	—	—	—	7	37	—	—
030	CASTELCIVITA	806	2.945	1	2	—	—	2	11	—	—
031	CASTELLABATE	1.848	8.008	5	20	1	3	14	61	—	—
032	CASTELNUOVO CILENTO	450	2.066	—	—	—	—	23	112	—	—
033	CASTELNUOVO DI CONZA	8	28	—	—	—	—	—	—	—	—
034	CASTEL SAN GIORGIO	2.686	11.284	5	25	4	18	22	85	1	5
035	CASTEL SAN LORENZO	1.113	3.749	1	4	1	1	2	8	—	—
036	CASTIGLIONE DEL GENOVESI	241	997	—	—	—	—	—	—	—	—
037	CAVA DE' TIRRENI	11.028	45.245	50	204	352	1.756	748	3.304	20	79
038	CELLE DI BULGHERIA	569	2.021	1	2	—	—	—	—	—	—
039	CENTOLA	1.329	5.484	3	14	2	7	11	41	—	—
040	CERASO	855	3.281	1	4	—	—	—	—	—	—
041	CETARA	653	1.993	2	7	1	2	11	40	—	—
042	CICERALE	501	1.797	—	—	—	—	10	45	—	—
043	COLLIANO	430	1.841	1	3	—	—	—	—	—	—
044	CONCA DEI MARINI	178	687	—	—	1	3	1	3	—	—
045	CONTRONE	306	1.224	—	—	—	—	1	4	—	—
046	CONTURSI TERME	756	3.092	1	8	3	11	8	34	—	—
047	CORBARA	539	2.000	2	7	3	10	8	31	—	—
048	CORLETO MONFORTE	337	1.334	1	2	—	—	—	—	—	—
049	CUCCARO VETERE	211	744	—	—	—	—	4	14	—	—
050	EBOLI	6.198	26.700	50	304	208	891	1.431	5.749	10	46
051	FELITTO	563	1.943	—	—	2	8	1	3	—	—
052	FISCIANO	2.263	9.194	11	43	11	52	56	237	—	—
053	FURORE	166	716	—	—	—	—	1	5	—	—

del proprietario e titolo di godimento

		DI CUI IN AFFITTO O AD ALTRO TITOLO												Codice dei Comuni
ALTRO PROPRIETARIO		PERSONA FISICA		IMPRESE		COOPERATIVE EDILIZIE A PROPRIETÀ INDIVIDUALE E INDIVISA		STATO, REGIONI, PROVINCIE COMUNI, IACP		ENTI PREVIDENZIALI		ALTRO PROPRIETARIO		
Abitazioni	Stanze	Abitazioni	Stanze	Abitazioni	Stanze	Abitazioni	Stanze	Abitazioni	Stanze	Abitazioni	Stanze	Abitazioni	Stanze	
1	6	251	987	1	8	—	—	5	21	—	—	1	6	001
5	12	1.511	5.923	2	8	6	29	124	581	1	4	2	6	002
—	—	255	913	3	15	1	5	2	8	—	—	—	—	003
—	—	66	207	—	—	—	—	1	5	—	—	—	—	004
42	194	284	1.003	—	—	4	16	4	12	4	20	23	83	005
31	100	767	2.697	1	8	3	14	29	132	1	4	29	88	006
54	209	2.621	8.922	50	224	14	46	309	1.432	—	—	49	194	007
—	—	171	546	—	—	—	—	4	10	—	—	—	—	008
19	71	275	994	—	—	—	—	9	41	—	—	18	66	009
2	14	119	456	—	—	—	—	3	9	—	—	2	14	010
9	31	172	582	—	—	—	—	11	38	—	—	8	25	011
—	—	113	451	—	—	—	—	5	25	—	—	—	—	012
4	18	847	3.207	2	8	3	13	74	357	—	—	4	18	013
96	414	4.231	17.296	53	245	28	119	672	3.000	9	42	85	365	014
—	—	20	80	—	—	—	—	—	—	—	—	—	—	015
4	12	212	773	1	5	—	—	—	—	—	—	4	12	016
45	147	191	642	1	4	—	—	2	10	—	—	44	144	017
2	8	126	542	—	—	1	3	1	4	—	—	—	—	018
—	—	138	504	1	5	—	—	3	13	—	—	—	—	019
—	—	84	290	—	—	—	—	22	110	—	—	—	—	020
3	22	461	1.617	—	—	—	—	—	—	—	—	3	22	021
7	21	618	2.355	3	16	4	16	49	191	1	3	6	18	022
—	—	6	20	—	—	—	—	—	—	1	3	—	—	023
—	—	47	133	—	—	—	—	—	—	—	—	—	—	024
18	78	1.047	3.911	9	36	4	18	52	227	3	18	16	70	025
—	—	70	258	—	—	—	—	1	5	—	—	—	—	026
—	—	62	195	—	—	—	—	—	—	—	—	—	—	027
—	—	218	842	—	—	—	—	19	68	—	—	—	—	028
1	2	89	285	—	—	—	—	7	37	—	—	1	2	029
—	—	56	194	—	—	—	—	2	11	—	—	—	—	030
13	60	474	1.769	2	8	1	3	7	28	—	—	7	29	031
1	4	111	463	—	—	—	—	21	103	—	—	1	4	032
—	—	—	—	—	—	—	—	—	—	—	—	—	—	033
5	19	994	3.672	1	2	—	—	16	62	1	5	5	19	034
1	4	178	624	1	4	1	1	2	8	—	—	—	—	035
—	—	88	315	—	—	—	—	—	—	—	—	—	—	036
92	358	5.063	18.619	32	120	80	365	624	2.824	17	64	82	318	037
2	10	111	333	1	2	—	—	—	—	—	—	2	10	038
—	—	251	839	—	—	2	7	9	34	—	—	—	—	039
1	4	88	277	—	—	—	—	—	—	—	—	1	4	040
2	7	331	873	—	—	1	2	8	29	—	—	2	7	041
1	3	101	320	—	—	—	—	10	45	—	—	1	3	042
—	—	39	152	1	3	—	—	—	—	—	—	—	—	043
8	31	57	194	—	—	1	3	1	3	—	—	8	31	044
—	—	21	71	—	—	—	—	1	4	—	—	—	—	045
4	15	212	776	—	—	1	4	4	17	—	—	3	10	046
—	—	184	636	1	3	—	—	4	15	—	—	—	—	047
—	—	31	119	—	—	—	—	—	—	—	—	—	—	048
—	—	30	94	—	—	—	—	4	14	—	—	—	—	049
167	679	2.507	9.912	40	196	164	651	1.188	4.743	10	46	123	480	050
4	11	56	190	—	—	1	6	1	3	—	—	2	8	051
10	34	890	3.261	8	27	2	10	39	160	—	—	8	26	052
1	5	16	77	—	—	—	—	—	—	—	—	1	5	053

segue TAV. 20 — Abitazioni occupate per figura giuridica

Codice dei Comuni	COMUNI	ABITAZIONI OCCUPATE									
		PERSONA FISICA		IMPRESE		COOPERATIVE EDILIZIE A PROPRIETÀ INDIVIDUALE E INDIVISA		STATO, REGIONI, PROVINCE COMUNI, IACP		ENTI PREVIDENZIALI	
		Abitazioni	Stanze	Abitazioni	Stanze	Abitazioni	Stanze	Abitazioni	Stanze	Abitazioni	Stanze
054	FUTANI	506	2.286	—	—	1	3	—	—	—	—
055	GIFFONI SEI CASALI	923	3.724	—	—	—	—	8	33	—	—
056	GIFFONI VALLE PIANA	2.316	9.299	—	—	14	58	12	56	1	5
057	GIOI	541	2.408	1	7	—	—	2	6	—	—
058	GIUNGANO	296	1.197	1	3	—	—	—	—	—	—
059	ISPANI	278	1.199	—	—	—	—	13	52	—	—
060	LAUREANA CILENTO	348	1.441	—	—	—	—	3	12	—	—
061	LAURINO	717	2.815	—	—	—	—	8	31	—	—
062	LAURITO	356	1.282	—	—	1	3	—	—	—	—
063	LAVIANO	2	9	—	—	—	—	—	—	—	—
064	LUSTRA	355	1.433	1	3	—	—	6	24	—	—
065	MAGLIANO VETERE	362	1.536	—	—	2	6	—	—	—	—
066	MAIORI	1.584	5.825	6	23	13	62	81	311	—	—
067	MERCATO SAN SEVERINO	4.163	16.631	6	21	14	63	163	672	1	4
068	MINORI	848	2.940	4	11	3	5	47	187	1	4
069	MOIO DELLA CIVITELLA	535	2.464	—	—	—	—	—	—	—	—
070	MONTANO ANTILIA	767	2.978	1	4	2	8	1	4	—	—
071	MONTECORICE	669	2.812	—	—	—	—	1	6	—	—
072	MONTECORVINO PUGLIANO	888	3.623	2	12	1	5	1	4	—	—
073	MONTECORVINO ROVELLA	4.993	20.820	34	166	36	167	178	752	—	—
074	MONTEFORTE CILENTO	189	869	—	—	1	3	1	3	—	—
075	MONTE SAN GIACOMO	672	2.604	—	—	1	1	10	44	—	—
076	MONTESANO SULLA MARCELLANA	2.275	8.632	1	6	2	8	28	119	—	—
077	MORIGERATI	227	937	—	—	—	—	—	—	—	—
078	NOCERA INFERIORE	10.557	41.828	46	209	57	248	618	2.837	12	51
079	NOCERA SUPERIORE	3.745	15.095	6	27	46	228	104	447	1	5
080	NOVI VELIA	470	1.779	—	—	1	5	1	2	—	—
081	OGLIASTRO CILENTO	623	2.569	1	3	—	—	—	—	—	—
082	OLEVANO SUL TUSCIANO	1.571	6.383	5	24	5	19	6	31	—	—
083	OLIVETO CITRA	965	4.184	—	—	3	15	14	63	—	—
084	OMIGNANO	414	1.681	—	—	—	—	19	74	—	—
085	ORRIA	452	1.936	1	4	—	—	4	18	—	—
086	OTTATI	378	1.500	—	—	—	—	2	8	—	—
087	PADULA	1.548	7.715	5	27	3	14	7	35	—	—
088	PAGANI	7.009	26.573	23	99	83	405	303	1.291	2	10
089	PALOMONTE	991	3.708	1	3	—	—	1	5	—	—
090	PELLEZZANO	1.476	6.337	6	28	41	205	131	590	—	—
091	PERDIFUMO	572	2.499	1	4	1	3	—	—	—	—
092	PERITO	333	1.486	—	—	—	—	2	7	—	—
093	PERTOSA	244	1.048	—	—	—	—	8	29	—	—
094	PETINA	353	1.253	—	—	—	—	9	44	—	—
095	PIAGGINE	679	2.705	—	—	29	136	4	21	—	—
096	PISCIOTTA	1.000	3.862	4	15	3	9	4	19	—	—
097	POLLA	1.472	7.070	1	5	1	5	1	4	—	—
098	POLLICA	928	3.860	1	4	2	10	1	5	—	—
099	PONTECAGNANO FAIANO	4.451	17.611	72	277	81	394	295	1.260	6	22
100	POSITANO	966	3.555	4	19	2	12	9	31	—	—
101	POSTIGLIONE	739	2.885	—	—	—	—	11	54	—	—
102	PRAIANO	536	2.014	—	—	1	7	—	—	—	—
103	PRIGNANO CILENTO	295	1.272	—	—	—	—	2	9	—	—
104	RAVELLO	615	2.242	6	33	1	4	4	12	—	—
105	RICIGLIANO	130	556	—	—	—	—	—	—	—	—
106	ROCCADASPIDE	2.292	9.691	1	5	2	6	15	64	—	—

del proprietario e titolo di godimento

		DI CUI IN AFFITTO O AD ALTRO TITOLO												Codice dei Comuni
ALTRO PROPRIETARIO		PERSONA FISICA		IMPRESE		COOPERATIVE EDILIZIE A PROPRIETÀ INDIVIDUALE E INDIVISA		STATO, REGIONI, PROVINCIE COMUNI, IACP		ENTI PREVIDENZIALI		ALTRO PROPRIETARIO		
Abitazioni	Stanze	Abitazioni	Stanze	Abitazioni	Stanze	Abitazioni	Stanze	Abitazioni	Stanze	Abitazioni	Stanze	Abitazioni	Stanze	
—	—	51	195	—	—	1	3	—	—	—	—	—	—	054
4	16	288	1.028	—	—	—	—	4	16	—	—	3	11	055
4	17	835	3.072	—	—	7	26	11	51	—	—	4	17	056
1	2	79	305	—	—	—	—	2	6	—	—	1	2	057
—	—	36	123	1	3	—	—	—	—	—	—	—	—	058
5	30	72	251	—	—	—	—	12	48	—	—	4	25	059
1	4	62	223	—	—	—	—	—	—	—	—	—	—	060
2	9	96	367	—	—	—	—	6	24	—	—	1	5	061
1	2	66	204	—	—	—	—	—	—	—	—	1	2	062
—	—	—	—	—	—	—	—	—	—	—	—	—	—	063
4	15	54	181	—	—	—	—	4	20	—	—	3	12	064
1	4	35	118	—	—	2	6	—	—	—	—	1	4	065
18	71	705	2.382	3	11	6	28	57	222	—	—	16	62	066
78	279	1.553	5.705	4	12	7	32	79	332	1	4	74	266	067
—	—	409	1.285	2	8	1	1	37	147	1	4	—	—	068
—	—	102	417	—	—	—	—	—	—	—	—	—	—	069
—	—	91	312	1	4	2	8	1	4	—	—	—	—	070
—	—	79	298	—	—	—	—	—	—	—	—	—	—	071
3	15	356	1.333	2	12	—	—	1	4	—	—	2	8	072
5	16	1.986	7.699	20	92	14	65	121	496	—	—	5	16	073
1	7	31	115	—	—	—	—	1	3	—	—	—	—	074
—	—	18	69	—	—	1	1	1	4	—	—	—	—	075
4	19	557	1.918	—	—	1	4	18	79	—	—	3	15	076
2	12	26	102	—	—	—	—	—	—	—	—	2	12	077
41	149	4.617	16.400	21	80	14	53	516	2.381	12	51	30	99	078
3	9	1.618	5.891	5	25	12	55	88	378	1	5	3	9	079
1	6	105	382	—	—	—	—	1	2	—	—	1	6	080
—	—	132	467	—	—	—	—	—	—	—	—	—	—	081
6	33	455	1.726	3	14	4	15	2	10	—	—	6	33	082
3	12	212	791	—	—	—	—	12	56	—	—	1	7	083
—	—	152	505	—	—	—	—	14	56	—	—	—	—	084
1	7	30	108	—	—	—	—	3	14	—	—	—	—	085
—	—	45	140	—	—	—	—	2	8	—	—	—	—	086
5	23	388	1.707	—	—	2	8	5	26	—	—	3	16	087
75	312	3.196	10.627	15	66	12	53	159	641	1	4	52	197	088
1	5	144	421	—	—	—	—	1	5	—	—	1	5	089
11	47	642	2.455	4	20	4	18	117	527	—	—	11	47	090
1	3	101	385	—	—	—	—	—	—	—	—	1	3	091
—	—	34	139	—	—	—	—	1	4	—	—	—	—	092
8	30	59	221	—	—	—	—	8	29	—	—	7	27	093
—	—	73	232	—	—	—	—	7	34	—	—	—	—	094
1	2	62	227	—	—	9	37	4	21	—	—	1	2	095
5	20	254	822	4	15	1	3	4	19	—	—	4	16	096
1	1	359	1.579	—	—	—	—	1	4	—	—	1	1	097
2	8	190	636	1	4	2	10	—	—	—	—	2	8	098
18	75	2.189	7.719	62	237	13	60	256	1.096	2	8	15	60	099
4	6	367	1.063	3	14	1	7	7	24	—	—	4	6	100
—	—	83	296	—	—	—	—	6	31	—	—	—	—	101
—	—	192	613	—	—	—	—	—	—	—	—	—	—	102
—	—	59	217	—	—	—	—	2	9	—	—	—	—	103
3	10	229	758	4	25	—	—	3	9	—	—	3	10	104
—	—	25	85	—	—	—	—	—	—	—	—	—	—	105
1	7	273	1.019	1	5	—	—	7	33	—	—	1	7	106

segue TAV. 20 — Abitazioni occupate per figura giuridica

Codice dei Comuni	COMUNI	ABITAZIONI OCCUPATE									
		PERSONA FISICA		IMPRESE		COOPERATIVE EDILIZIE A PROPRIETÀ INDIVIDUALE E INDIVISA		STATO, REGIONI, PROVINCE COMUNI, IACP		ENTI PREVIDENZIALI	
		Abitazioni	Stanze	Abitazioni	Stanze	Abitazioni	Stanze	Abitazioni	Stanze	Abitazioni	Stanze
107	ROCCAGLIORIOSA	585	2.050	—	—	—	—	—	—	—	—
108	ROCCAPIEMONTE	1.799	7.806	17	103	7	34	55	209	3	12
109	ROFRANO	607	2.090	1	4	3	10	—	—	—	—
110	ROMAGNANO AL MONTE	9	49	—	—	—	—	—	—	—	—
111	ROSCIGNO	343	1.607	1	4	—	—	38	120	—	—
112	RUTINO	305	1.237	1	5	—	—	3	11	—	—
113	SACCO	326	1.235	—	—	—	—	—	—	—	—
114	SALA CONSILINA	3.353	15.665	7	29	5	28	4	18	—	—
115	SALENTO	541	2.316	1	2	—	—	7	33	—	—
116	SALERNO	34.467	155.245	750	3.227	876	4.442	4.100	16.763	278	1.183
117	SALVITELLE	98	335	—	—	—	—	—	—	—	—
118	SAN CIPRIANO PICENTINO	1.056	4.136	1	3	1	4	51	218	—	—
119	SAN GIOVANNI A PIRO	1.078	4.136	1	3	6	30	7	29	—	—
120	SAN GREGORIO MAGNO	371	1.621	—	—	—	—	—	—	—	—
121	SAN MANGO PIEMONTE	316	1.229	—	—	—	—	7	25	—	—
122	SAN MARZANO SUL SARNO	2.352	7.457	8	20	3	12	26	110	1	2
123	SAN MAURO CILENTO	310	1.405	—	—	—	—	—	—	—	—
124	SAN MAURO LA BRUCA	315	1.262	—	—	1	5	2	9	—	—
125	SAN PIETRO AL TANAGRO	406	1.921	—	—	1	6	1	5	—	—
126	SAN RUFO	558	2.230	—	—	—	—	—	—	—	—
127	SANTA MARINA	895	2.976	—	—	16	76	5	20	—	—
128	SANT'ANGELO A FASANELLA	314	1.488	—	—	—	—	4	12	—	—
129	SANT'ARSENIO	932	4.467	2	11	1	4	11	37	—	—
130	SANT'EGIDIO DEL MONTE ALBINO	1.763	6.120	4	14	2	4	1	4	—	—
131	SANTOMENNA	69	257	—	—	—	—	5	19	—	—
132	SAN VALENTINO TORIO	1.983	6.629	1	2	19	108	32	128	—	—
133	SANZA	800	3.095	4	18	2	8	4	19	—	—
134	SAPRI	1.782	7.437	4	18	10	39	163	692	1	4
135	SARNO	7.708	27.197	70	274	19	76	341	1.558	1	4
136	SASSANO	1.483	7.227	1	5	—	—	6	23	—	—
137	SCAFATI	8.420	31.166	47	199	232	1.075	413	1.573	14	65
138	SCALA	332	1.247	1	2	—	—	2	4	—	—
139	SERRAMEZZANA	126	522	—	—	—	—	—	—	—	—
140	SERRE	1.095	4.011	—	—	1	6	37	149	—	—
141	SESSA CILENTO	491	2.160	—	—	—	—	4	16	—	—
142	SIANO	1.776	6.666	34	131	9	40	69	329	1	3
143	SICIGNANO DEGLI ALBURNI	1.148	4.864	7	27	3	10	11	42	—	—
144	STELLA CILENTO	343	1.574	1	3	—	—	—	—	—	—
145	STIO	348	1.320	—	—	2	11	3	13	—	—
146	TEGGIANO	2.451	12.008	3	17	4	26	3	9	—	—
147	TORCHIARA	397	1.800	—	—	—	—	—	—	—	—
148	TORRACA	341	1.354	—	—	—	—	—	—	—	—
149	TORRE ORSAIA	665	2.664	—	—	—	—	4	20	—	—
150	TORTORELLA	247	1.015	—	—	—	—	—	—	—	—
151	TRAMONTI	1.029	3.504	4	13	9	44	35	124	1	4
152	TRENTINARA	483	1.861	2	8	—	—	—	—	—	—
153	VALLE DELL'ANGELO	177	670	—	—	1	3	—	—	—	—
154	VALLO DELLA LUCANIA	2.119	9.113	11	88	13	63	18	79	2	16
155	VALVA	147	482	—	—	—	—	—	—	—	—
156	VIBONATI	887	3.538	1	4	3	13	9	36	—	—
157	VIETRI SUL MARE	2.352	7.990	6	32	6	22	247	960	3	8
	TOTALE PROVINCIA	244.967	1.004.301	1.548	6.833	2.629	12.638	12.153	51.224	386	1.659

del proprietario e titolo di godimento

		DI CUI IN AFFITTO O AD ALTRO TITOLO												Codice dei Comuni
ALTRO PROPRIETARIO		PERSONA FISICA		IMPRESE		COOPERATIVE EDILIZIE A PROPRIETÀ INDIVIDUALE E INDIVISA		STATO, REGIONI, PROVINCIE COMUNI, IACP		ENTI PREVIDENZIALI		ALTRO PROPRIETARIO		
Abitazioni	Stanze	Abitazioni	Stanze	Abitazioni	Stanze	Abitazioni	Stanze	Abitazioni	Stanze	Abitazioni	Stanze	Abitazioni	Stanze	
—	—	100	323	—	—	—	—	—	—	—	—	—	—	107
60	228	633	2.372	8	41	3	13	41	158	—	—	56	216	108
8	23	59	182	—	—	2	8	—	—	—	—	8	23	109
—	—	1	4	—	—	—	—	—	—	—	—	—	—	110
1	5	34	118	—	—	—	—	33	104	—	—	—	—	111
2	11	89	282	1	5	—	—	3	11	—	—	2	11	112
—	—	46	168	—	—	—	—	—	—	—	—	—	—	113
18	77	871	3.819	6	24	3	14	3	13	—	—	17	74	114
—	—	124	409	1	2	—	—	7	33	—	—	—	—	115
779	2.930	16.351	67.570	677	2.863	187	807	3.221	12.979	270	1.142	701	2.585	116
—	—	33	86	—	—	—	—	—	—	—	—	—	—	117
8	28	492	1.754	1	3	—	—	50	213	—	—	7	25	118
—	—	302	952	—	—	—	—	7	29	—	—	—	—	119
—	—	63	247	—	—	—	—	—	—	—	—	—	—	120
1	4	138	515	—	—	—	—	7	25	—	—	1	4	121
5	53	876	2.337	7	15	2	8	16	68	—	—	4	12	122
—	—	35	116	—	—	—	—	—	—	—	—	—	—	123
—	—	57	214	—	—	—	—	2	9	—	—	—	—	124
2	8	61	224	—	—	1	6	—	—	—	—	2	8	125
—	—	82	279	—	—	—	—	—	—	—	—	—	—	126
3	12	193	596	—	—	3	16	4	17	—	—	3	12	127
—	—	35	148	—	—	—	—	2	6	—	—	—	—	128
—	—	150	643	1	5	—	—	9	29	—	—	—	—	129
27	84	677	2.059	2	8	1	1	1	4	—	—	19	63	130
1	3	9	23	—	—	—	—	3	12	—	—	1	3	131
3	11	751	2.218	—	—	7	40	26	102	—	—	3	11	132
17	63	130	426	3	14	—	—	4	19	—	—	17	63	133
54	213	972	3.747	—	—	8	31	129	558	1	4	29	119	134
11	40	3.036	9.717	65	239	11	40	312	1.438	—	—	8	31	135
—	—	179	743	—	—	—	—	6	23	—	—	—	—	136
47	140	3.871	13.448	30	133	69	303	302	1.193	6	26	44	128	137
3	10	73	233	1	2	—	—	2	4	—	—	3	10	138
—	—	19	63	—	—	—	—	—	—	—	—	—	—	139
2	9	236	785	—	—	—	—	36	144	—	—	2	9	140
2	10	106	393	—	—	—	—	4	16	—	—	2	10	141
1	4	524	1.794	20	72	7	32	66	317	1	3	1	4	142
3	11	194	713	6	20	1	2	9	35	—	—	3	11	143
—	—	103	370	—	—	—	—	—	—	—	—	—	—	144
—	—	73	259	—	—	1	5	3	13	—	—	—	—	145
2	14	298	1.281	1	3	—	—	2	5	—	—	1	5	146
1	3	111	435	—	—	—	—	—	—	—	—	1	3	147
—	—	56	182	—	—	—	—	—	—	—	—	—	—	148
6	25	151	534	—	—	—	—	4	20	—	—	6	25	149
3	12	25	97	—	—	—	—	—	—	—	—	2	9	150
7	37	330	1.029	2	5	2	9	24	91	—	—	7	37	151
—	—	15	66	—	—	—	—	—	—	—	—	—	—	152
—	—	7	29	—	—	—	—	—	—	—	—	—	—	153
6	22	772	3.011	6	28	3	12	11	49	—	—	5	17	154
—	—	22	66	—	—	—	—	—	—	—	—	—	—	155
1	3	323	1.056	—	—	1	3	8	32	—	—	1	3	156
81	257	1.283	3.918	4	16	3	12	186	731	1	2	76	247	157
2.145	8.236	86.004	317.797	1.212	5.092	753	3.186	9.473	39.812	345	1.462	1.840	6.881	

Tav. 21 - Abitazioni non occupate per motivo della non occupazione

Codice dei Comuni	COMUNI	DISPONIBILI PER LA VENDITA O L'AFFITTO		UTILIZZABILI PER VACANZA		UTILIZZABILI PER LAVORO		ALTRI MOTIVI		TOTALE		di cui costruite dopo il 1971	
		Abitazioni	Stanze	Abitazioni	Stanze	Abitazioni	Stanze	Abitazioni	Stanze	Abitazioni	Stanze	Abitazioni	Stanze
001	ACERNO	31	124	106	465	3	9	139	511	279	1.109	71	310
002	AGROPOLI	386	1.459	1.851	7.318	116	440	343	1.260	2.696	10.477	1.289	4.967
003	ALBANELLA	5	20	61	261	46	166	71	256	183	703	38	191
004	ALFANO	1	4	4	14	2	6	6	26	13	50	4	18
005	ALTAVILLA SILENTINA	45	142	122	510	96	321	163	553	426	1.526	63	282
006	AMALFI	10	43	223	907	21	74	143	524	397	1.548	64	249
007	ANGRI	115	465	70	251	52	159	869	3.558	1.106	4.433	285	1.242
008	AQUARA	—	—	6	19	—	—	31	103	37	122	7	23
009	ASCEA	124	422	1.262	4.485	83	235	59	195	1.528	5.337	578	2.098
010	ATENA LUCANA	12	49	19	78	7	37	169	676	207	840	20	88
011	ATRANI	9	26	84	252	2	2	11	32	106	312	7	24
012	AULETTA	4	13	10	46	1	2	15	60	30	121	15	59
013	BARONISSI	52	164	43	145	1	5	106	326	202	640	54	241
014	BATTIPAGLIA	592	2.444	292	1.009	58	220	556	2.122	1.498	5.795	497	2.226
015	BELLOSGUARDO	9	29	33	132	40	133	31	102	113	396	25	92
016	BRACIGLIANO	6	26	34	127	3	7	60	213	103	373	19	83
017	BUCCINO	14	34	73	251	73	189	112	332	272	806	79	265
018	BUONABITACOLO	17	72	57	266	23	56	92	332	189	726	25	120
019	CAGGIANO	16	62	93	362	54	151	198	618	361	1.193	62	248
020	CALVANICO	8	31	57	230	2	7	32	127	99	395	20	98
021	CAMEROTA	173	674	367	1.331	17	61	127	393	684	2.459	194	727
022	CAMPAGNA	89	404	72	266	53	150	285	1.037	499	1.857	116	519
023	CAMPORA	1	2	17	61	—	—	14	41	32	104	2	10
024	CANNALONGA	5	12	8	35	1	3	31	93	45	143	8	25
025	CAPACCIO	670	2.336	2.986	11.979	117	452	235	952	4.008	15.719	2.111	8.304
026	CASALBUONO	21	68	66	249	34	101	28	97	149	515	6	23
027	CASALETTO SPARTANO	23	67	66	266	14	30	151	348	254	711	21	80
028	CASAL VELINO	132	465	608	2.098	64	247	84	389	888	3.199	222	973
029	CASELLE IN PITTARI	2	5	26	76	1	3	74	179	103	263	4	11
030	CASTELCIVITA	5	16	50	149	10	33	29	91	94	289	11	54
031	CASTELLABATE	552	1.909	1.192	4.860	47	165	266	1.006	2.057	7.940	1.168	4.394
032	CASTELNUOVO CILENTO	8	34	23	90	9	33	91	379	131	536	46	196
033	CASTELNUOVO DI CONZA	1	6	3	12	—	—	87	348	91	366	15	65
034	CASTEL SAN GIORGIO	21	99	54	227	15	61	62	235	152	622	47	199
035	CASTEL SAN LORENZO	43	134	64	219	4	12	44	130	155	495	12	50
036	CASTIGLIONE DEL GENOVESI	3	12	18	81	—	—	—	—	21	93	5	24
037	CAVA DE' TIRRENI	109	399	146	549	35	108	465	1.823	755	2.879	96	432
038	CELLE DI BULGHERIA	22	63	57	189	31	66	32	107	142	425	36	135
039	CENTOLA	147	462	915	3.600	68	188	98	301	1.228	4.551	560	2.313
040	CERASO	5	13	11	36	12	45	57	182	85	276	22	88
041	CETARA	4	7	83	231	8	19	45	108	140	365	12	38
042	CICERALE	13	46	32	113	12	48	9	23	66	230	10	41
043	COLLIANO	—	—	—	—	—	—	—	—	—	—	—	—
044	CONCA DEI MARINI	4	13	74	309	11	32	47	136	136	490	10	47
045	CONTRONE	2	8	14	52	—	—	61	204	77	264	15	53
046	CONTURSI TERME	8	28	27	85	17	44	314	968	366	1.125	2	8
047	CORBARA	30	101	43	172	7	16	52	153	132	442	12	47
048	CORLETO MONFORTE	24	75	36	129	19	54	6	23	85	281	—	—
049	CUCCARO VETERE	3	10	5	19	—	—	8	38	16	67	4	17
050	EBOLI	403	1.342	369	1.128	293	912	916	2.843	1.981	6.225	353	1.300
051	FELITTO	4	15	20	62	75	196	91	266	190	539	34	113
052	FISCIANO	47	200	50	224	3	10	22	87	122	521	74	316
053	FURORE	11	43	51	198	13	36	11	64	86	341	14	59

segue TAV. 21 — Abitazioni non occupate per motivo della non occupazione

Codice dei Comuni	COMUNI	DISPONIBILI PER LA VENDITA O L'AFFITTO		UTILIZZABILI PER VACANZA		UTILIZZABILI PER LAVORO		ALTRI MOTIVI		TOTALE		di cui costruite dopo il 1971	
		Abitazioni	Stanze	Abitazioni	Stanze	Abitazioni	Stanze	Abitazioni	Stanze	Abitazioni	Stanze	Abitazioni	Stanze
054	FUTANI	5	20	4	19	1	2	13	54	23	95	3	17
055	GIFFONI SEI CASALI	7	29	141	582	35	139	151	544	334	1.294	65	293
056	GIFFONI VALLE PIANA	27	111	101	408	25	103	131	573	284	1.195	53	235
057	GIOI	13	67	69	315	3	16	36	137	121	535	40	196
058	GIUNGANO	5	20	27	111	19	44	34	131	85	306	24	109
059	ISPANI	23	73	477	1.674	5	15	31	103	536	1.865	446	1.550
060	LAUREANA CILENTO	12	38	156	648	25	91	17	70	210	847	96	428
061	LAURINO	—	—	14	52	26	68	81	287	121	407	20	62
062	LAURITO	2	6	16	46	1	4	20	58	39	114	7	22
063	LAVIANO	—	—	—	—	—	—	—	—	—	—	—	—
064	LUSTRA	7	20	46	217	7	31	47	207	107	475	32	170
065	MAGLIANO VETERE	6	25	10	48	—	—	42	147	58	220	2	6
066	MAIORI	129	474	897	3.133	74	243	202	615	1.302	4.465	124	406
067	MERCATO SAN SEVERINO	94	345	135	531	32	107	291	1.004	552	1.987	117	495
068	MINORI	39	99	162	499	4	18	128	364	333	980	12	34
069	MOIO DELLA CIVITELLA	9	40	71	316	1	5	16	63	97	424	31	146
070	MONTANO ANTILIA	4	16	28	113	15	40	60	214	107	383	24	97
071	MONTECORICE	436	1.328	801	2.955	10	37	10	41	1.257	4.361	1.005	3.548
072	MONTECORVINO PUGLIANO	41	141	58	234	26	93	47	182	172	650	69	304
073	MONTECORVINO ROVELLA	293	1.163	142	580	57	228	443	1.659	935	3.630	359	1.596
074	MONTEFORTE CILENTO	—	—	—	—	—	—	—	—	—	—	—	—
075	MONTE SAN GIACOMO	—	—	2	6	—	—	1	5	3	11	1	4
076	MONTESANO SULLA MARCELLANA	211	798	183	665	264	688	325	1.166	983	3.317	117	605
077	MORIGERATI	4	12	33	104	1	5	13	38	51	159	5	26
078	NOCERA INFERIORE	136	521	68	248	319	645	451	1.566	974	2.980	107	427
079	NOCERA SUPERIORE	164	630	39	146	22	72	611	2.327	836	3.175	219	959
080	NOVI VELIA	1	3	7	29	2	8	1	5	11	45	6	25
081	OGLIASTRO CILENTO	20	68	100	385	6	30	46	203	172	686	46	190
082	OLEVANO SUL TUSCIANO	36	129	46	163	23	76	150	471	255	839	46	193
083	OLIVETO CITRA	3	12	13	47	2	4	58	189	76	252	22	79
084	OMIGNANO	5	23	33	149	8	24	22	99	68	295	18	87
085	ORRIA	7	37	30	121	2	13	11	36	50	207	13	59
086	OTTATI	23	59	47	123	9	21	78	160	157	363	5	19
087	PADULA	68	240	154	535	32	103	197	575	451	1.453	39	155
088	PAGANI	331	1.272	130	416	73	184	752	2.281	1.286	4.153	246	981
089	PALOMONTE	—	—	1	3	—	—	1	4	2	7	—	—
090	PELLEZZANO	43	126	76	273	4	14	181	520	304	933	45	183
091	PERDIFUMO	14	56	153	639	41	179	53	194	261	1.068	82	362
092	PERITO	11	43	53	205	2	6	28	92	94	346	7	36
093	PERTOSA	2	4	30	93	19	61	35	103	86	261	21	56
094	PETINA	9	34	54	167	3	5	61	166	127	372	7	21
095	PIAGGINE	16	37	76	266	45	99	60	195	197	597	11	37
096	PISCIOTTA	116	396	301	1.088	35	119	136	455	588	2.058	180	721
097	POLLA	27	139	71	345	10	35	318	1.366	426	1.885	77	395
098	POLLICA	414	1.365	569	1.911	12	30	54	177	1.049	3.483	155	530
099	PONTECAGNANO FAIANO	177	702	269	1.039	32	112	381	1.268	859	3.121	301	1.205
100	POSITANO	37	139	298	1.178	35	108	115	402	485	1.827	84	335
101	POSTIGLIONE	64	218	82	354	37	113	48	177	231	862	58	259
102	PRAIANO	3	12	35	131	11	33	19	68	68	244	24	92
103	PRIGNANO CILENTO	40	142	62	238	39	131	19	69	160	580	13	53
104	RAVELLO	45	172	249	1.035	17	37	67	231	378	1.475	84	323
105	RICIGLIANO	—	—	—	—	—	—	—	—	—	—	—	—
106	ROCCADASPIDE	28	110	110	393	73	229	133	389	344	1.121	74	300

segue TAV. 21 — Abitazioni non occupate per motivo della non occupazione

Codice dei Comuni	COMUNI	DISPONIBILI PER LA VENDITA O L'AFFITTO		UTILIZZABILI PER VACANZA		UTILIZZABILI PER LAVORO		ALTRI MOTIVI		TOTALE		di cui costruite dopo il 1971	
		Abitazioni	Stanze	Abitazioni	Stanze	Abitazioni	Stanze	Abitazioni	Stanze	Abitazioni	Stanze	Abitazioni	Stanze
107	ROCCAGLIORIOSA	27	83	97	349	7	15	30	98	161	545	29	121
108	ROCCAPIEMONTE	18	67	40	147	7	20	96	338	161	572	38	167
109	ROFRANO	14	42	34	96	60	143	119	336	227	617	64	228
110	ROMAGNANO AL MONTE	—	—	—	—	—	—	—	—	—	—	—	—
111	ROSCIGNO	5	23	24	89	4	15	22	96	55	223	13	60
112	RUTINO	18	47	53	209	—	—	21	61	92	317	15	52
113	SACCO	4	11	36	120	18	45	37	121	95	297	8	25
114	SALA CONSILINA	134	577	132	546	59	223	504	2.131	829	3.477	259	1.202
115	SALENTO	13	55	31	136	1	2	18	90	63	283	29	143
116	SALERNO	532	2.067	700	2.882	124	447	2.215	8.869	3.571	14.265	1.094	5.221
117	SALVITELLE	—	—	—	—	—	—	—	—	—	—	—	—
118	SAN CIPRIANO PICENTINO	42	159	84	338	26	98	206	787	358	1.382	65	288
119	SAN GIOVANNI A PIRO	58	196	610	1.915	28	98	74	277	770	2.486	508	1.512
120	SAN GREGORIO MAGNO	—	—	—	—	1	6	—	—	1	6	—	—
121	SAN MANGO PIEMONTE	11	41	24	98	7	26	26	101	68	266	17	74
122	SAN MARZANO SUL SARNO	105	302	27	79	20	45	84	225	236	651	52	137
123	SAN MAURO CILENTO	6	16	160	860	2	15	20	72	188	963	151	819
124	SAN MAURO LA BRUCA	10	27	33	116	5	19	8	21	56	183	8	33
125	SAN PIETRO AL TANAGRO	—	—	—	—	—	—	1	4	1	4	1	4
126	SAN RUFO	7	15	14	52	57	154	136	478	214	699	40	165
127	SANTA MARINA	29	90	203	581	8	14	30	90	270	775	156	426
128	SANT'ANGELO A FASANELLA	1	4	16	70	1	4	12	46	30	124	1	10
129	SANT'ARSENIO	2	8	43	187	13	52	33	163	91	410	13	70
130	SANT'EGIDIO DEL MONTE ALBINO	14	37	6	26	1	2	22	72	43	137	12	45
131	SANTOMENNA	—	—	—	—	—	—	—	—	—	—	—	—
132	SAN VALENTINO TORIO	37	124	44	117	10	22	120	302	211	565	36	129
133	SANZA	2	8	6	33	1	2	22	80	31	123	2	6
134	SAPRI	25	106	159	627	34	112	102	375	320	1.220	37	144
135	SARNO	52	147	117	317	44	104	238	633	451	1.201	86	283
136	SASSANO	—	—	2	7	—	—	3	9	5	16	1	3
137	SCAFATI	370	1.023	106	334	163	423	435	1.348	1.074	3.128	288	1.059
138	SCALA	16	35	68	235	2	7	49	136	135	413	27	101
139	SERRAMEZZANA	—	—	23	94	—	—	10	34	33	128	12	42
140	SERRE	20	51	63	219	63	166	97	240	243	676	32	114
141	SESSA CILENTO	38	148	75	365	31	105	31	123	175	741	23	115
142	SIANO	18	62	27	84	4	12	193	557	242	715	31	112
143	SICIGNANO DEGLI ALBURNI	63	233	203	834	64	246	75	278	405	1.591	107	453
144	STELLA CILENTO	3	16	66	278	25	78	9	38	103	410	8	32
145	STIO	11	41	73	232	13	30	29	99	126	402	24	88
146	TEGGIANO	77	320	145	700	129	484	157	629	508	2.133	118	631
147	TORCHIARA	79	387	37	243	—	—	4	51	120	681	29	203
148	TORRACA	75	289	—	—	—	—	15	60	90	349	3	20
149	TORRE ORSAIA	27	107	161	539	6	22	63	223	257	891	136	458
150	TORTORELLA	3	19	3	13	16	47	69	219	91	298	18	59
151	TRAMONTI	24	82	187	627	23	47	302	877	536	1.633	78	308
152	TRENTINARA	—	—	—	—	—	—	—	—	—	—	—	—
153	VALLE DELL'ANGELO	20	68	18	65	13	28	19	59	70	220	6	14
154	VALLO DELLA LUCANIA	40	128	68	265	27	114	141	502	276	1.009	18	87
155	VALVA	—	—	9	28	1	7	18	44	28	79	5	16
156	VIBONATI	56	193	725	2.735	3	7	121	440	905	3.375	163	583
157	VIETRI SUL MARE	37	105	188	631	15	43	75	228	315	1.007	48	143
	TOTALE PROVINCIA	9.391	33.770	23.722	89.717	4.353	13.361	19.384	68.480	56.850	205.328	17.015	68.021

TAV. 22 - Abitazioni non occupate per servizio installato

Codice dei Comuni	COMUNI	TOTALE ABITAZIONI	ABITAZIONI CHE DISPONGONO DI					ABITAZIONI CHE NON DISPONGONO DI				
			Acqua potabile	Gabinetto	Bagno	Elettricità	Riscaldamento	Acqua potabile	Gabinetto	Bagno	Elettricità	Riscaldamento
001	ACERNO	279	275	278	254	274	241	1	—	23	2	2
002	AGROPOLI	2.696	2.624	2.669	2.511	2.638	1.446	23	13	147	19	926
003	ALBANELLA	183	161	148	102	173	130	17	35	74	10	49
004	ALFANO	13	9	11	6	12	6	4	2	7	1	7
005	ALTAVILLA SILENTINA	426	277	322	156	345	269	97	55	155	40	50
006	AMALFI	397	370	366	288	366	128	22	29	102	27	235
007	ANGRI	1.106	1.036	1.023	781	1.040	597	9	23	236	10	335
008	AQUARA	37	33	30	11	36	15	3	7	25	—	21
009	ASCEA	1.528	1.418	1.482	1.360	1.482	329	106	44	154	39	461
010	ATENA LUCANA	207	175	185	75	175	158	24	21	124	31	41
011	ATRANI	106	105	106	73	104	12	—	—	30	1	90
012	AULETTA	30	24	30	21	28	24	2	—	9	2	2
013	BARONISSI	202	78	78	62	81	56	2	3	16	1	21
014	BATTIPAGLIA	1.498	1.092	1.073	972	1.085	591	4	34	114	10	392
015	BELLOSQUARDO	113	78	104	48	92	92	34	9	64	19	21
016	BRACIGLIANO	103	85	83	45	90	73	8	11	40	5	20
017	BUCCINO	272	236	224	80	230	208	22	22	129	38	5
018	BUONABITACOLO	189	132	147	66	143	142	38	27	107	23	30
019	CAGGIANO	361	315	314	148	326	339	40	46	208	33	19
020	CALVANICO	99	96	94	68	97	90	3	5	26	1	1
021	CAMEROTA	684	604	604	532	658	310	75	80	149	23	368
022	CAMPAGNA	499	403	414	266	406	303	27	17	158	27	98
023	CAMPORA	32	27	25	11	31	2	4	6	19	1	29
024	CANNALONGA	45	36	37	24	40	26	9	8	16	5	17
025	CAPACCIO	4.008	3.913	3.952	3.814	3.952	462	30	24	149	17	3.304
026	CASALBUONO	149	120	125	45	127	138	28	24	99	21	6
027	CASALETTO SPARTANO	254	182	136	39	196	210	33	84	175	23	9
028	CASAL VELINO	888	545	569	484	582	212	52	30	100	18	165
029	CASELLE IN PITTARI	103	47	43	17	60	48	24	29	53	12	19
030	CASTELCIVITA	94	83	88	32	89	2	10	6	60	5	89
031	CASTELLABATE	2.057	1.909	2.050	1.949	2.037	491	138	4	93	16	1.455
032	CASTELNUOVO CILENTO	131	111	120	97	117	96	15	8	26	9	28
033	CASTELNUOVO DI CONZA	91	36	84	39	48	87	53	7	51	42	4
034	CASTEL SAN GIORGIO	152	140	141	101	145	69	11	10	46	6	66
035	CASTEL SAN LORENZO	155	148	153	44	152	57	2	2	107	2	67
036	CASTIGLIONE DEL GENOVESI	21	20	21	17	20	19	—	—	4	—	2
037	CAVA DE' TIRRENI	755	527	506	362	526	248	21	42	173	22	214
038	CELLE DI BULGHERIA	142	107	117	73	124	113	35	25	68	18	27
039	CENTOLA	1.228	1.100	1.068	948	1.128	317	23	30	109	18	143
040	CERASO	85	58	68	28	70	50	22	13	50	12	31
041	CETARA	140	134	137	80	135	23	6	3	60	5	113
042	CICERALE	66	55	61	27	64	63	9	5	39	2	3
043	COLLIANO	—	—	—	—	—	—	—	—	—	—	—
044	CONCA DEI MARINI	136	116	113	79	117	57	13	18	45	14	64
045	CONTRONE	77	63	68	22	67	34	12	6	49	8	40
046	CONTURSI TERME	366	326	329	130	307	318	12	9	204	27	17
047	CORBARA	132	110	121	66	112	43	11	4	55	10	33
048	CORLETO MONFORTE	85	83	74	19	82	85	1	11	66	3	—
049	CUCCARO VETERE	16	14	13	6	15	9	2	2	8	1	6
050	EBOLI	1.981	876	891	532	929	331	107	66	410	67	271
051	FELITTO	190	168	99	46	178	31	18	90	93	10	153
052	FISCIANO	122	109	106	101	110	93	—	5	9	—	10
053	FURORE	86	83	72	52	77	81	3	14	27	9	4

segue TAV. 22 — Abitazioni non occupate per servizio installato


Codice dei Comuni	COMUNI	TOTALE ABITAZIONI	ABITAZIONI CHE DISPONGONO DI					ABITAZIONI CHE NON DISPONGONO DI				
			Acqua potabile	Gabinetto	Bagno	Elettricità	Riscaldamento	Acqua potabile	Gabinetto	Bagno	Elettricità	Riscaldamento
054	FUTANI	23	21	22	10	22	9	1	—	9	1	14
055	GIFFONI SEI CASALI	334	276	289	160	283	267	31	19	140	24	27
056	GIFFONI VALLE PIANA	284	237	249	161	241	195	20	12	91	22	62
057	GIOI	121	104	105	74	117	37	15	14	45	3	24
058	GIUGANO	85	54	67	40	79	3	29	18	43	5	81
059	ISPANI	536	531	531	510	534	143	5	5	26	2	390
060	LAUREANA CILENTO	210	194	183	129	191	72	13	27	71	16	135
061	LAURINO	121	98	107	41	110	116	22	13	75	—	3
062	LAURITO	39	28	23	3	36	29	7	10	21	1	7
063	LAVIANO	—	—	—	—	—	—	—	—	—	—	—
064	LUSTRA	107	93	102	68	104	48	11	4	33	1	46
065	MAGLIANO VETERE	58	46	37	25	56	53	6	11	23	—	4
066	MAIORI	1.302	1.187	1.269	1.036	1.238	702	103	32	243	60	569
067	MERCATO SAN SEVERINO	552	497	492	387	509	338	8	22	118	12	147
068	MINORI	333	306	304	215	304	110	—	3	91	3	195
069	MOIO DELLA CIVITELLA	97	91	91	66	93	42	2	3	28	1	52
070	MONTANO ANTILIA	107	92	97	57	92	69	13	8	45	13	33
071	MONTECORICE	1.257	784	1.242	1.211	1.238	424	473	14	35	18	797
072	MONTECORVINO PUGLIANO	172	163	161	105	161	128	4	8	60	8	36
073	MONTECORVINO ROVELLA	935	820	844	603	833	664	54	41	262	50	203
074	MONTEFORTE CILENTO	—	—	—	—	—	—	—	—	—	—	—
075	MONTE SAN GIACOMO	3	1	1	1	1	1	—	—	—	—	—
076	MONTESANO SULLA MARCELLANA	983	467	548	257	594	585	307	228	442	187	103
077	MORIGERATI	51	30	30	13	31	24	—	1	17	—	5
078	NOCERA INFERIORE	974	839	669	393	816	366	22	184	427	36	407
079	NOCERA SUPERIORE	836	586	587	487	557	387	16	21	100	50	176
080	NOVI VELIA	11	11	11	9	9	10	—	—	2	—	1
081	OGLIASTRO CILENTO	172	156	163	104	169	18	15	9	68	3	150
082	OLEVANO SUL TUSCIANO	255	211	249	153	205	196	34	4	99	44	34
083	OLIVETO CITRA	76	58	66	43	70	69	12	9	30	6	7
084	OMIGNANO	68	48	59	36	57	1	18	9	23	11	63
085	ORRIA	50	48	47	28	46	34	1	2	21	3	14
086	OTTATI	157	139	137	26	144	153	18	20	122	13	4
087	PADULA	451	130	102	76	136	102	16	43	62	12	33
088	PAGANI	1.286	825	763	547	749	333	13	84	271	33	286
089	PALOMONTE	2	2	1	1	2	2	—	1	1	—	—
090	PELLEZZANO	304	129	117	80	128	79	1	13	48	2	49
091	PERDIFUMO	261	229	242	155	233	213	32	19	97	27	41
092	PERITO	94	84	79	62	92	1	8	14	21	—	77
093	PERTOSA	86	61	46	17	62	30	4	18	29	6	20
094	PETINA	127	102	120	36	114	109	25	6	87	13	16
095	PIAGGINE	197	152	135	37	153	113	23	40	128	28	30
096	PISCIOTTA	588	514	548	352	547	114	59	35	205	35	422
097	POLLA	426	404	401	252	384	355	19	21	152	40	34
098	POLLICA	1.049	950	726	712	951	227	1	6	8	1	188
099	PONTECAGNANO FAIANO	859	655	664	540	632	370	13	17	136	44	280
100	POSITANO	485	465	462	427	454	181	15	21	44	28	170
101	POSTIGLIONE	231	168	173	106	218	188	52	48	112	9	19
102	PRAIANO	68	66	63	54	67	24	1	5	11	1	41
103	PRIGNANO CILENTO	160	137	144	58	124	109	23	16	100	35	48
104	RAVELLO	378	366	376	331	371	123	7	2	45	7	240
105	RICIGLIANO	—	—	—	—	—	—	—	—	—	—	—
106	ROCCADASPIDE	344	245	261	113	288	212	54	46	193	23	83


segue TAV. 22 — Abitazioni non occupate per servizio installato

Codice dei Comuni	COMUNI	TOTALE ABITAZIONI	ABITAZIONI CHE DISPONGONO DI					ABITAZIONI CHE NON DISPONGONO DI				
			Acqua potabile	Gabinetto	Bagno	Elettricità	Riscaldamento	Acqua potabile	Gabinetto	Bagno	Elettricità	Riscaldamento
107	ROCCAGLIORIOSA	161	129	133	87	152	140	27	27	56	7	19
108	ROCCAPIEMONTE	161	152	152	95	154	68	9	9	65	7	90
109	ROFRANO	227	115	136	71	163	199	107	86	98	61	18
110	ROMAGNANO AL MONTE	—	—	—	—	—	—	—	—	—	—	—
111	ROSCIGNO	55	53	54	48	53	14	1	—	6	1	40
112	RUTINO	92	76	78	31	83	80	15	14	59	9	12
113	SACCO	95	81	77	31	92	42	6	12	51	2	41
114	SALA CONSILINA	829	680	708	517	700	658	93	72	218	79	104
115	SALENTO	63	61	62	48	58	34	2	1	14	5	28
116	SALERNO	3.571	2.425	2.327	2.055	2.424	1.466	166	274	495	179	847
117	SALVITELLE	—	—	—	—	—	—	—	—	—	—	—
118	SAN CIPRIANO PICENTINO	358	302	313	178	315	177	19	13	145	7	133
119	SAN GIOVANNI A PIRO	770	742	753	713	748	464	20	14	49	18	273
120	SAN GREGORIO MAGNO	1	1	1	1	1	1	—	—	—	—	—
121	SAN MANGO PIEMONTE	68	67	67	59	67	34	—	—	8	—	32
122	SAN MARZANO SUL SARNO	236	86	82	44	86	36	3	7	39	2	47
123	SAN MAURO CILENTO	188	160	160	157	158	30	—	2	5	—	7
124	SAN MAURO LA BRUCA	56	53	51	25	50	49	3	5	31	6	4
125	SAN PIETRO AL TANAGRO	1	1	1	1	1	1	—	—	—	—	—
126	SAN RUFO	214	184	158	52	200	198	25	54	138	10	12
127	SANTA MARINA	270	254	266	225	265	211	4	—	36	1	29
128	SANT'ANGELO A FASANELLA	30	28	27	15	27	29	—	3	15	2	—
129	SANT'ARSENIO	91	84	86	62	89	85	2	5	29	2	5
130	SANT'EGIDIO DEL MONTE ALBINO	43	25	23	17	25	15	1	4	9	2	11
131	SANTOMENNA	—	—	—	—	—	—	—	—	—	—	—
132	SAN VALENTINO TORIO	211	149	147	87	163	57	14	17	70	2	74
133	SANZA	31	31	27	13	30	29	—	4	18	1	2
134	SAPRI	320	291	309	238	306	182	21	10	65	9	111
135	SARNO	451	177	129	66	195	66	26	74	126	14	129
136	SASSANO	5	2	2	—	3	2	1	1	3	—	1
137	SCAFATI	1.074	672	644	428	646	308	20	51	248	42	312
138	SCALA	135	126	125	85	127	26	2	3	43	1	94
139	SERRAMEZZANA	33	28	30	16	30	23	5	3	16	3	10
140	SERRE	243	229	217	53	234	218	10	23	160	2	13
141	SESSA CILENTO	175	136	162	83	159	120	38	12	90	15	49
142	SIANO	242	77	56	38	76	25	1	17	31	2	21
143	SICIGNANO DEGLI ALBURNI	405	370	376	236	361	361	29	24	159	37	31
144	STELLA CILENTO	103	62	99	46	90	3	37	3	54	13	95
145	STIO	126	114	123	71	120	97	10	2	48	5	2
146	TEGGIANO	508	340	369	221	471	438	152	133	237	30	58
147	TORCHIARA	120	117	120	89	108	118	2	—	31	12	2
148	TORRACA	90	4	3	3	4	3	—	1	1	—	1
149	TORRE ORSAIA	257	240	246	198	237	175	17	11	56	20	64
150	TORTORELLA	91	41	85	19	37	85	46	6	68	53	5
151	TRAMONTI	536	480	468	268	513	345	48	67	257	20	107
152	TRENTINARA	—	—	—	—	—	—	—	—	—	—	—
153	VALLE DELL'ANGELO	70	60	46	13	60	59	9	24	53	9	9
154	VALLO DELLA LUCANIA	276	210	211	89	197	165	14	20	127	29	30
155	VALVA	28	5	15	8	19	20	15	2	8	1	—
156	VIBONATI	905	876	895	843	889	169	19	9	56	15	708
157	VIETRI SUL MARE	315	290	292	186	282	46	5	5	100	12	86
	TOTALE PROVINCIA	56.850	45.658	46.288	35.545	47.431	24.723	3.935	3.398	12.811	2.449	19.215

segue TAV. 23 — Abitazioni non occupate per figura giuridica del proprietario

Codice dei Comuni	COMUNI	PERSONA FISICA		IMPRESE		COOPERATIVE EDILIZIE A PROPRIETÀ INDIVIDUALE E INDIVISA		STATO, REGIONI PROVINCE, COMUNI, IACP		ENTI PREVIDENZIALI		ALTRO PROPRIETARIO	
		Abitazioni	Stanze	Abitazioni	Stanze	Abitazioni	Stanze	Abitazioni	Stanze	Abitazioni	Stanze	Abitazioni	Stanze
107	ROCCAGLIORIOSA	161	545	—	—	—	—	—	—	—	—	—	—
108	ROCCAPIEMONTE	158	560	—	—	—	—	1	3	—	—	2	9
109	ROFRANO	223	603	—	—	2	7	—	—	—	—	2	7
110	ROMAGNANO AL MONTE	—	—	—	—	—	—	—	—	—	—	—	—
111	ROSCIGNO	53	219	—	—	—	—	2	4	—	—	—	—
112	RUTINO	92	317	—	—	—	—	—	—	—	—	—	—
113	SACCO	79	264	13	29	—	—	—	—	—	—	3	4
114	SALA CONSILINA	802	3.368	25	102	—	—	1	4	—	—	1	3
115	SALENTO	63	283	—	—	—	—	—	—	—	—	—	—
116	SALERNO	2.448	9.431	41	203	853	3.892	180	567	5	20	44	152
117	SALVITELLE	—	—	—	—	—	—	—	—	—	—	—	—
118	SAN CIPRIANO PICENTINO	354	1.365	2	10	1	4	—	—	—	—	1	3
119	SAN GIOVANNI A PIRO	763	2.452	1	3	4	23	2	8	—	—	—	—
120	SAN GREGORIO MAGNO	1	6	—	—	—	—	—	—	—	—	—	—
121	SAN MANGO PIEMONTE	68	266	—	—	—	—	—	—	—	—	—	—
122	SAN MARZANO SUL SARNO	230	632	—	—	1	2	2	8	—	—	3	9
123	SAN MAURO CILENTO	188	963	—	—	—	—	—	—	—	—	—	—
124	SAN MAURO LA BRUCA	56	183	—	—	—	—	—	—	—	—	—	—
125	SAN PIETRO AL TANAGRO	1	4	—	—	—	—	—	—	—	—	—	—
126	SAN RUFO	214	699	—	—	—	—	—	—	—	—	—	—
127	SANTA MARINA	166	498	—	—	101	262	1	3	—	—	2	12
128	SANT'ANGELO A FASANELLA	30	124	—	—	—	—	—	—	—	—	—	—
129	SANT'ARSENIO	89	401	—	—	—	—	2	9	—	—	—	—
130	SANT'EGIDIO DEL MONTE ALBINO	40	126	2	7	—	—	—	—	—	—	1	4
131	SANTOMENNA	—	—	—	—	—	—	—	—	—	—	—	—
132	SAN VALENTINO TORIO	207	547	—	—	2	12	2	6	—	—	—	—
133	SANZA	31	123	—	—	—	—	—	—	—	—	—	—
134	SAPRI	307	1.171	—	—	—	—	11	40	—	—	2	9
135	SARNO	439	1.166	1	1	—	—	4	12	—	—	7	22
136	SASSANO	5	16	—	—	—	—	—	—	—	—	—	—
137	SCAFATI	1.026	2.972	11	41	9	37	25	72	—	—	3	6
138	SCALA	131	404	—	—	—	—	—	—	—	—	4	9
139	SERRAMEZZANA	32	125	1	3	—	—	—	—	—	—	—	—
140	SERRE	241	667	—	—	—	—	2	9	—	—	—	—
141	SESSA CILENTO	174	728	—	—	—	—	—	—	—	—	1	13
142	SIANO	236	690	2	9	—	—	3	11	1	5	—	—
143	SICIGNANO DEGLI ALBURNI	393	1.547	7	28	3	10	2	6	—	—	—	—
144	STELLA CILENTO	103	410	—	—	—	—	—	—	—	—	—	—
145	STIO	126	402	—	—	—	—	—	—	—	—	—	—
146	TEGGIANO	508	2.133	—	—	—	—	—	—	—	—	—	—
147	TORCHIARA	120	681	—	—	—	—	—	—	—	—	—	—
148	TORRACA	90	349	—	—	—	—	—	—	—	—	—	—
149	TORRE ORSAIA	253	874	—	—	—	—	1	5	—	—	3	12
150	TORTORELLA	90	293	—	—	—	—	—	—	—	—	1	5
151	TRAMONTI	516	1.567	1	2	8	28	5	16	—	—	6	20
152	TRENTINARA	—	—	—	—	—	—	—	—	—	—	—	—
153	VALLE DELL'ANGELO	70	220	—	—	—	—	—	—	—	—	—	—
154	VALLO DELLA LUCANIA	272	991	1	4	2	10	1	4	—	—	—	—
155	VALVA	28	79	—	—	—	—	—	—	—	—	—	—
156	VIBONATI	904	3.371	—	—	—	—	1	4	—	—	—	—
157	VIETRI SUL MARE	306	967	—	—	—	—	9	40	—	—	—	—
	TOTALE PROVINCIA	53.940	193.268	910	3.669	1.149	4.992	600	2.323	10	44	241	1.032





parte seconda
dati provinciali

TAV. 1 — Popolazione residente per singolo anno di età, sesso e stato civile

ETÀ (anni)	MASCHI						FEMMINE					
	CELIBI	CONIUGATI	VEDOVI	SEPARATI LEGALMENTE	DIVORZIATI	TOTALE	NUBILI	CONIUGATE	VEDOVE	SEPARATE LEGALMENTE	DIVORZIATE	TOTALE
0	7.534	—	—	—	—	7.534	6.867	—	—	—	—	6.867
1	7.391	—	—	—	—	7.391	6.934	—	—	—	—	6.934
2	7.664	—	—	—	—	7.664	7.270	—	—	—	—	7.270
3	8.112	—	—	—	—	8.112	7.465	—	—	—	—	7.465
4	8.072	—	—	—	—	8.072	7.521	—	—	—	—	7.521
meno di 5	38.773	—	—	—	—	38.773	36.057	—	—	—	—	36.057
5	8.586	—	—	—	—	8.586	8.153	—	—	—	—	8.153
6	8.834	—	—	—	—	8.834	8.205	—	—	—	—	8.205
7	8.842	—	—	—	—	8.842	8.543	—	—	—	—	8.543
8	9.134	—	—	—	—	9.134	8.536	—	—	—	—	8.536
9	9.187	—	—	—	—	9.187	8.632	—	—	—	—	8.632
5 - 9	44.583	—	—	—	—	44.583	42.069	—	—	—	—	42.069
10	9.635	—	—	—	—	9.635	8.868	—	—	—	—	8.868
11	9.245	—	—	—	—	9.245	8.722	—	—	—	—	8.722
12	9.493	—	—	—	—	9.493	9.167	—	—	—	—	9.167
13	9.561	—	—	—	—	9.561	9.171	—	—	—	—	9.171
14	9.658	—	—	—	—	9.658	8.980	—	—	—	—	8.980
10 - 14	47.592	—	—	—	—	47.592	44.908	—	—	—	—	44.908
15	9.811	—	—	—	—	9.811	9.471	—	—	—	—	9.471
16	9.826	59	1	4	—	9.890	9.403	90	4	1	—	9.498
17	9.848	44	4	2	—	9.898	9.337	216	8	—	—	9.561
18	9.422	61	4	4	—	9.491	8.454	663	8	5	—	9.130
19	9.114	124	4	6	—	9.248	7.871	1.396	12	2	2	9.283
15 - 19	48.021	288	13	16	—	48.338	44.536	2.365	32	8	2	46.943
20	9.009	222	5	8	2	9.246	6.804	2.144	5	8	3	8.964
21	8.458	456	9	4	1	8.928	5.738	2.899	8	16	3	8.664
22	7.570	951	1	4	1	8.527	4.607	3.451	12	29	5	8.104
23	6.678	1.449	4	13	2	8.146	3.828	4.075	9	29	3	7.944
24	5.523	2.093	1	10	1	7.628	3.090	4.289	12	36	1	7.428
20 - 24	37.238	5.171	20	39	7	42.475	24.067	16.858	46	118	15	41.104
25	4.898	2.753	4	16	4	7.675	2.571	4.965	15	37	3	7.591
26	4.014	3.402	4	14	3	7.437	2.092	5.094	19	41	6	7.252
27	3.103	3.744	8	18	6	6.879	1.727	5.358	25	44	4	7.158
28	2.501	4.186	5	22	4	6.718	1.382	5.276	41	43	3	6.745
29	2.005	4.488	8	38	4	6.543	1.080	5.123	31	37	9	6.280
25 - 29	16.521	18.573	29	108	21	35.252	8.852	25.816	131	202	25	35.026
30	1.667	5.158	7	33	10	6.875	1.063	5.530	31	49	13	6.686
31	1.325	5.287	9	36	8	6.665	881	5.496	52	52	19	6.500
32	1.102	5.724	12	56	8	6.902	830	5.973	55	47	25	6.930
33	962	6.075	7	44	12	7.100	790	6.128	75	56	18	7.067
34	769	5.937	11	57	10	6.784	683	5.899	70	56	16	6.724
30 - 34	5.825	28.181	46	226	48	34.326	4.247	29.026	283	260	91	33.907
35	625	5.820	13	46	13	6.517	626	5.429	76	58	18	6.207
36	450	4.486	13	41	6	4.996	516	4.342	84	54	16	5.012
37	436	4.580	16	44	5	5.081	506	4.420	64	37	14	5.041
38	421	4.849	9	38	9	5.326	539	4.802	96	52	20	5.509
39	399	4.979	16	48	14	5.456	515	4.759	97	57	27	5.455
35 - 39	2.331	24.714	67	217	47	27.376	2.702	23.752	417	258	95	27.224
40	388	5.012	21	36	12	5.469	490	4.814	133	47	17	5.501
41	369	5.606	14	57	13	6.059	562	5.368	157	51	31	6.169
42	371	5.806	23	44	20	6.264	511	5.683	192	39	22	6.447
43	336	5.464	34	44	7	5.885	531	5.384	204	45	19	6.183
44	344	5.227	34	33	16	5.654	488	5.203	230	45	24	5.990
40 - 44	1.808	27.115	126	214	68	29.331	2.582	26.452	916	227	113	30.290

segue TAV. 1 — Popolazione residente per singolo anno di età, sesso e stato civile

ETÀ (anni)	MASCHI						FEMMINE					
	CELIBI	CONIUGATI	VEDOVI	SEPARATI LEGALMENTE	DIVORZIATI	TOTALE	NUBILI	CONIUGATE	VEDOVE	SEPARATE LEGALMENTE	DIVORZIATE	TOTALE
45	337	5.283	42	31	13	5.706	505	5.253	207	47	20	6.032
46	321	5.520	32	41	6	5.920	517	5.377	291	37	21	6.243
47	359	5.581	39	35	10	6.024	530	5.355	307	36	17	6.245
48	361	5.566	59	31	14	6.031	635	5.388	325	44	27	6.419
49	359	5.567	60	31	10	6.027	569	5.274	368	43	19	6.273
45 - 49	1.737	27.517	232	169	53	29.708	2.756	26.647	1.498	207	104	31.212
50	343	5.854	83	33	15	6.328	608	5.342	441	39	32	6.462
51	372	5.976	94	33	15	6.490	639	5.509	531	48	35	6.762
52	291	5.620	92	32	10	6.045	558	5.148	517	42	25	6.290
53	312	5.404	99	37	17	5.869	585	5.203	592	34	16	6.430
54	263	5.531	114	29	23	5.960	593	4.910	609	34	25	6.171
50 - 54	1.581	28.385	482	164	80	30.692	2.983	26.112	2.690	197	133	32.115
55	299	5.390	142	35	12	5.878	622	4.785	708	36	17	6.168
56	292	5.163	157	28	18	5.658	623	4.732	766	33	30	6.184
57	283	5.270	139	28	14	5.734	613	4.555	833	28	28	6.057
58	251	4.788	175	28	13	5.255	614	4.237	946	36	34	5.867
59	259	4.475	156	22	15	4.927	610	4.190	937	31	22	5.790
55 - 59	1.384	25.086	769	141	72	27.452	3.082	22.499	4.190	164	131	30.066
60	230	4.175	204	21	10	4.640	529	3.717	1.050	36	29	5.361
61	207	4.130	204	10	14	4.565	586	3.564	1.075	28	19	5.272
62	153	2.477	131	14	11	2.786	356	1.924	699	18	14	3.011
63	144	2.018	126	17	6	2.311	348	1.772	652	15	10	2.797
64	135	2.413	146	14	5	2.713	363	1.878	754	19	14	3.028
60 - 64	869	15.213	811	76	46	17.015	2.182	12.855	4.230	116	86	19.469
65	148	2.784	207	15	9	3.163	432	2.362	976	10	8	3.788
66	152	3.424	315	13	7	3.911	491	2.707	1.264	23	5	4.490
67	160	3.261	325	16	11	3.773	468	2.560	1.319	19	11	4.377
68	179	3.262	347	23	10	3.821	496	2.555	1.436	14	10	4.511
69	167	2.943	356	23	6	3.495	483	2.161	1.349	17	6	4.016
65 - 69	806	15.674	1.550	90	43	18.163	2.370	12.345	6.344	83	40	21.182
70	164	2.730	373	10	9	3.286	396	1.914	1.334	12	8	3.664
71	147	2.790	415	15	5	3.372	434	1.986	1.535	9	7	3.971
72	131	2.498	404	18	7	3.058	410	1.769	1.569	7	5	3.760
73	108	2.077	469	19	1	2.674	380	1.510	1.438	6	4	3.338
74	109	1.886	428	8	1	2.432	352	1.296	1.398	5	4	3.055
70 - 74	659	11.981	2.089	70	23	14.822	1.972	8.475	7.274	39	28	17.788
75	93	1.669	460	13	2	2.237	320	1.154	1.308	10	5	2.797
76	98	1.484	415	7	1	2.005	315	1.009	1.414	5	3	2.746
77	89	1.344	429	9	2	1.873	277	837	1.332	9	4	2.459
78	71	1.032	445	5	1	1.554	251	671	1.148	3	3	2.076
79	58	947	397	2	1	1.405	230	571	1.152	7	4	1.964
75 - 79	409	6.476	2.146	36	7	9.074	1.393	4.242	6.354	34	19	12.042
80 - 84	173	2.468	1.611	12	5	4.269	719	1.467	4.510	13	7	6.716
85 - 89	65	688	834	5	—	1.592	323	419	2.400	7	2	3.151
90 - 94	10	165	307	1	—	483	69	54	788	—	1	912
95 - 99	3	20	54	1	—	78	25	9	146	—	—	180
100 E PIU'	—	1	5	—	—	6	2	—	16	—	—	18
TOTALE	250.388	237.716	11.191	1.585	520	501.400	227.896	239.393	42.265	1.933	892	512.379

TAV. 2 - Popolazione presente per singolo anno di età, sesso e stato civile

ETÀ (anni)	MASCHI						FEMMINE					
	CELIBI	CONIUGATI	VEDOVI	SEPARATI LEGALMENTE	DIVORZIATI	TOTALE	NUBILI	CONIUGATE	VEDOVE	SEPARATE LEGALMENTE	DIVORZIATE	TOTALE
0	7.407	—	—	—	—	7.407	6.746	—	—	—	—	6.746
1	7.245	—	—	—	—	7.245	6.777	—	—	—	—	6.777
2	7.529	—	—	—	—	7.529	7.136	—	—	—	—	7.136
3	7.962	—	—	—	—	7.962	7.320	—	—	—	—	7.320
4	7.902	—	—	—	—	7.902	7.384	—	—	—	—	7.384
meno di 5	38.045	—	—	—	—	38.045	35.363	—	—	—	—	35.363
5	8.441	—	—	—	—	8.441	7.990	—	—	—	—	7.990
6	8.663	—	—	—	—	8.663	8.078	—	—	—	—	8.078
7	8.721	—	—	—	—	8.721	8.410	—	—	—	—	8.410
8	9.017	—	—	—	—	9.017	8.427	—	—	—	—	8.427
9	9.088	—	—	—	—	9.088	8.496	—	—	—	—	8.496
5 - 9	43.930	—	—	—	—	43.930	41.401	—	—	—	—	41.401
10	9.569	—	—	—	—	9.569	8.732	—	—	—	—	8.732
11	9.177	—	—	—	—	9.177	8.629	—	—	—	—	8.629
12	9.426	—	—	—	—	9.426	9.057	—	—	—	—	9.057
13	9.442	—	—	—	—	9.442	9.077	—	—	—	—	9.077
14	9.511	—	—	—	—	9.511	8.883	—	—	—	—	8.883
10 - 14	47.125	—	—	—	—	47.125	44.378	—	—	—	—	44.378
15	9.657	—	—	—	—	9.657	9.352	—	—	—	—	9.352
16	9.586	54	1	3	—	9.644	9.252	84	5	1	—	9.342
17	9.510	43	4	—	—	9.557	9.180	214	6	—	—	9.400
18	9.320	57	5	4	—	9.386	8.307	631	10	5	—	8.953
19	9.435	122	4	1	—	9.562	7.703	1.337	12	2	2	9.056
15 - 19	47.508	276	14	8	—	47.806	43.794	2.266	33	8	2	46.103
20	8.446	212	5	2	1	8.666	6.545	2.056	6	9	3	8.619
21	7.883	421	10	2	—	8.316	5.507	2.806	8	15	3	8.339
22	6.977	907	2	4	1	7.891	4.412	3.337	13	29	4	7.795
23	6.083	1.354	4	9	2	7.452	3.632	3.967	10	26	3	7.638
24	5.050	2.011	3	7	1	7.072	2.944	4.137	12	34	1	7.128
20 - 24	34.439	4.905	24	24	5	39.397	23.040	16.303	49	113	14	39.519
25	4.424	2.631	5	16	4	7.080	2.417	4.812	13	36	3	7.281
26	3.661	3.236	4	13	3	6.917	1.973	4.914	18	40	6	6.951
27	2.835	3.572	8	18	8	6.441	1.618	5.169	26	41	2	6.856
28	2.237	3.999	5	21	4	6.266	1.296	5.125	42	44	3	6.510
29	1.805	4.299	8	38	3	6.153	1.022	4.943	30	39	8	6.042
25 - 29	14.962	17.737	30	106	22	32.857	8.326	24.963	129	200	22	33.640
30	1.504	4.915	7	32	10	6.468	1.004	5.377	32	47	13	6.473
31	1.184	5.069	10	32	6	6.301	849	5.341	51	50	20	6.311
32	975	5.459	12	53	8	6.507	794	5.832	53	46	24	6.749
33	856	5.772	7	41	12	6.688	756	5.994	74	57	18	6.899
34	696	5.712	12	57	11	6.488	657	5.778	72	54	15	6.576
30 - 34	5.215	26.927	48	215	47	32.452	4.060	28.322	282	254	90	33.008
35	563	5.588	13	44	13	6.221	590	5.336	73	59	17	6.075
36	410	4.313	13	41	5	4.782	504	4.249	80	51	16	4.900
37	404	4.416	16	41	5	4.882	496	4.343	66	36	13	4.954
38	405	4.665	10	36	8	5.124	537	4.718	94	53	18	5.420
39	372	4.804	15	43	11	5.245	508	4.679	98	55	25	5.365
35 - 39	2.154	23.786	67	205	42	26.254	2.635	23.325	411	254	89	26.714
40	359	4.825	20	37	12	5.253	492	4.702	133	44	15	5.386
41	332	5.396	13	56	13	5.810	546	5.277	155	51	31	6.060
42	354	5.592	22	42	20	6.030	496	5.597	188	41	23	6.345
43	314	5.259	34	43	5	5.655	518	5.296	200	45	19	6.078
44	332	5.038	33	30	15	5.448	486	5.133	226	42	24	5.911
40 - 44	1.691	26.110	122	208	65	28.196	2.538	26.005	902	223	112	29.780

segue TAV. 2 — Popolazione presente per singolo anno di età, sesso e stato civile

ETÀ (anni)	MASCHI						FEMMINE					
	CELIBI	CONIUGATI	VEDOVI	SEPARATI LEGALMENTE	DIVORZIATI	TOTALE	NUBILI	CONIUGATE	VEDOVE	SEPARATE LEGALMENTE	DIVORZIATE	TOTALE
45	330	5.085	42	26	13	5.496	495	5.172	204	47	20	5.938
46	307	5.337	32	39	6	5.721	507	5.292	288	39	19	6.145
47	353	5.387	34	35	10	5.819	524	5.269	304	36	17	6.150
48	351	5.374	59	30	12	5.826	615	5.320	321	44	25	6.325
49	348	5.425	56	31	11	5.871	562	5.201	362	41	19	6.185
45 - 49	1.689	26.608	223	161	52	28.733	2.703	26.254	1.479	207	100	30.743
50	339	5.675	81	33	14	6.142	602	5.288	438	41	34	6.403
51	370	5.815	89	33	15	6.322	624	5.425	526	45	31	6.651
52	293	5.483	91	34	10	5.911	559	5.046	515	44	22	6.186
53	307	5.260	99	36	16	5.718	573	5.148	590	36	15	6.362
54	263	5.396	116	28	20	5.823	584	4.848	601	35	23	6.091
50 - 54	1.572	27.629	476	164	75	29.916	2.942	25.755	2.670	201	125	31.693
55	301	5.244	136	35	13	5.729	626	4.732	705	34	17	6.114
56	284	5.054	151	26	18	5.533	621	4.683	762	35	27	6.128
57	279	5.143	136	29	13	5.600	613	4.514	818	29	27	6.001
58	254	4.681	176	27	12	5.150	619	4.211	926	35	34	5.825
59	260	4.390	153	22	14	4.839	621	4.133	933	31	21	5.739
55 - 59	1.378	24.512	752	139	70	26.851	3.100	22.273	4.144	164	126	29.807
60	235	4.115	201	21	8	4.580	542	3.690	1.038	32	28	5.330
61	205	4.077	197	10	12	4.501	587	3.515	1.067	28	19	5.216
62	153	2.448	130	14	11	2.756	355	1.905	693	17	14	2.984
63	146	1.995	125	16	6	2.288	347	1.782	651	13	9	2.802
64	137	2.391	143	11	5	2.687	366	1.861	739	19	13	2.998
60 - 64	876	15.026	796	72	42	16.812	2.197	12.753	4.188	109	83	19.330
65	151	2.772	208	15	8	3.154	445	2.340	978	11	7	3.781
66	159	3.409	313	14	7	3.902	490	2.701	1.263	25	5	4.484
67	161	3.248	319	16	11	3.755	470	2.540	1.329	19	10	4.368
68	182	3.255	348	24	10	3.819	504	2.542	1.435	14	11	4.506
69	175	2.929	354	22	6	3.486	488	2.149	1.361	17	5	4.020
65 - 69	828	15.613	1.542	91	42	18.116	2.397	12.272	6.366	86	38	21.159
70	158	2.721	376	10	10	3.275	400	1.903	1.317	12	7	3.639
71	153	2.778	410	15	5	3.361	436	1.992	1.513	10	7	3.958
72	128	2.483	412	19	5	3.047	416	1.747	1.561	7	4	3.735
73	112	2.071	458	19	1	2.661	379	1.497	1.437	5	3	3.321
74	108	1.875	433	7	1	2.424	354	1.286	1.401	5	5	3.051
70 - 74	659	11.928	2.089	70	22	14.768	1.985	8.425	7.229	39	26	17.704
75	95	1.669	459	13	2	2.238	323	1.150	1.310	10	4	2.797
76	99	1.487	420	5	2	2.013	322	1.019	1.405	5	3	2.754
77	86	1.352	419	8	2	1.867	278	838	1.343	7	5	2.471
78	69	1.043	438	6	1	1.557	251	672	1.148	4	—	2.075
79	61	941	391	1	—	1.394	227	576	1.153	6	3	1.965
75 - 79	410	6.492	2.127	33	7	9.069	1.401	4.255	6.359	32	15	12.062
80 - 84	168	2.467	1.616	12	6	4.269	719	1.464	4.544	13	7	6.747
85 - 89	68	682	844	5	—	1.599	330	424	2.409	6	1	3.170
90 - 94	9	164	307	1	—	481	73	55	796	—	1	925
95 - 99	2	20	54	1	—	77	26	9	148	—	—	183
100 E PIU'	—	1	5	—	—	6	4	—	17	—	—	21
TOTALE	242.728	230.883	11.136	1.515	497	486.759	223.412	235.123	42.155	1.909	851	503.450

TAV. 3 - Popolazione residente per sesso, classe di età e luogo di nascita

LUOGO DI NASCITA	Meno di 6 anni	6-13	14-18	19-24	25-44	45-64	65 e più	TOTALE
A — TOTALE								
Nello stesso Comune di residenza	40.681	83.340	67.412	71.998	155.989	135.665	71.613	626.698
In altro Comune della stessa Provincia	38.134	39.374	17.601	19.977	66.202	55.781	25.775	262.844
In altra Provincia della stessa Regione	6.501	7.849	3.858	4.430	16.040	14.152	5.823	58.653
Caserta	109	212	157	258	953	1.000	447	3.136
Benevento	57	92	87	132	532	577	249	1.726
Napoli	5.774	7.029	3.137	3.155	10.729	8.532	3.440	41.796
Avellino	561	516	477	885	3.826	4.043	1.687	11.995
In altre Regioni	3.574	6.683	3.437	3.726	12.296	10.868	5.495	46.079
Piemonte	330	839	324	175	275	172	130	2.245
Valle d'Aosta	36	71	29	8	12	10	3	169
Lombardia	530	1.226	583	261	446	349	172	3.567
Trentino-Alto Adige	23	38	23	27	81	47	22	261
Bolzano-Bozen	9	16	9	17	49	22	5	127
Trento	14	22	14	10	32	25	17	134
Veneto	61	91	60	104	370	359	165	1.210
Friuli-Venezia Giulia	35	73	47	48	157	175	139	674
Liguria	73	208	114	94	199	170	105	963
Emilia-Romagna	142	262	169	187	368	326	177	1.631
Toscana	138	215	129	138	330	274	161	1.385
Umbria	9	24	19	28	117	96	70	363
Marche	18	44	24	40	154	152	68	500
Lazio	314	630	346	391	1.002	631	280	3.594
Abruzzi	142	189	98	121	486	449	227	1.712
Molise	13	32	31	73	305	365	191	1.010
Puglia	180	276	155	267	1.344	1.115	568	3.905
Basilicata	1.238	1.905	875	953	3.164	3.203	1.596	12.934
Calabria	165	295	210	404	1.896	1.831	873	5.674
Sicilia	99	172	138	330	1.228	960	457	3.384
Sardegna	28	93	63	77	362	184	91	898
ITALIA	88.890	137.246	92.308	100.131	250.527	216.466	108.706	994.274
ESTERO	2.679	6.529	3.080	1.979	2.205	1.263	1.770	19.505
TOTALE	91.569	143.775	95.388	102.110	252.732	217.729	110.476	1.013.779
B — MASCHI								
Nello stesso Comune di residenza	20.942	42.576	34.405	38.055	83.557	68.063	32.720	320.318
In altro Comune della stessa Provincia	19.843	20.419	9.006	9.036	29.583	25.004	10.640	123.531
In altra Provincia della stessa Regione	3.283	4.034	1.979	2.005	7.103	6.642	2.282	27.328
Caserta	48	118	75	125	410	477	181	1.434
Benevento	31	39	52	66	240	273	92	793
Napoli	2.899	3.607	1.614	1.432	4.805	4.000	1.390	19.747
Avellino	305	270	238	382	1.648	1.892	619	5.354
In altre Regioni	1.871	3.454	1.791	1.689	5.296	4.718	2.197	21.016
Piemonte	163	432	166	90	123	74	52	1.100
Valle d'Aosta	14	30	20	3	3	3	—	73
Lombardia	280	671	309	131	184	138	65	1.778
Trentino-Alto Adige	16	23	11	10	31	20	8	119
Bolzano-Bozen	6	8	4	6	16	14	2	56
Trento	10	15	7	4	15	6	6	63
Veneto	35	48	26	37	140	126	63	475
Friuli-Venezia Giulia	18	38	25	21	53	51	38	244
Liguria	40	116	56	51	72	65	42	442
Emilia-Romagna	82	119	74	89	171	132	57	724
Toscana	69	109	69	67	130	96	56	596
Umbria	5	14	8	16	45	44	21	153
Marche	7	21	10	18	73	61	28	218
Lazio	179	329	182	195	416	247	98	1.646
Abruzzi	69	85	53	45	215	203	89	759
Molise	8	17	20	34	125	148	72	424
Puglia	89	134	80	123	575	503	257	1.761
Basilicata	651	975	471	440	1.394	1.431	653	6.015
Calabria	83	161	109	166	840	862	359	2.580
Sicilia	45	90	71	125	543	432	197	1.503
Sardegna	18	42	31	28	163	82	42	406
ITALIA	45.939	70.483	47.181	50.785	125.539	104.427	47.839	492.193
ESTERO	1.420	3.448	1.567	938	746	440	648	9.207
TOTALE	47.359	73.931	48.748	51.723	126.285	104.867	48.487	501.400

TAV. 4 - Popolazione residente in età da 6 anni in poi per grado di istruzione, sesso, classe di età, condizione professionale o non professionale

CLASSI DI ETÀ (anni) — CONDIZIONE	GRADO DI ISTRUZIONE											
	LAUREATI		DIPLOMATI		FORNITI DI LICENZA DI SCUOLA MEDIA INFERIORE		FORNITI DI LICENZA DI SCUOLA ELEMENTARE		ALFABETI PRIVI DI TITOLO DI STUDIO		ANALFABETI	
	MF	M	MF	M	MF	M	MF	M	MF	M	MF	M
TOTALE	24.720	14.631	91.651	46.690	215.088	122.343	331.808	161.210	193.827	88.052	65.116	21.115
6 - 10	—	—	—	—	—	—	10.931	5.640	76.951	39.737	534	255
11 - 14	—	—	—	—	17.335	8.457	53.724	27.849	2.642	1.477	296	174
15 - 19	—	—	8.276	3.295	67.700	35.498	17.369	8.620	1.562	737	374	188
20 - 24	707	272	29.062	14.243	34.682	19.877	16.936	7.103	1.769	774	423	206
25 - 44	16.839	9.096	40.891	22.003	66.298	40.999	103.428	45.669	19.655	6.619	5.621	1.899
45 - 54	3.330	2.302	6.523	3.354	15.094	9.472	57.446	30.155	27.533	10.538	13.801	4.579
55 - 64	2.541	1.880	4.316	2.391	8.048	4.940	38.939	20.098	25.850	10.413	14.308	4.745
65 e più	1.303	1.081	2.583	1.404	5.931	3.100	33.035	16.076	37.865	17.757	29.759	9.069
CONDIZIONE PROFESSIONALE	19.443	12.103	41.419	25.010	87.744	66.767	120.378	82.472	33.021	17.977	10.334	4.930
<i>-di cui disoccupati</i>	<i>636</i>	<i>152</i>	<i>2.427</i>	<i>1.042</i>	<i>8.907</i>	<i>5.913</i>	<i>11.775</i>	<i>7.057</i>	<i>3.738</i>	<i>1.954</i>	<i>1.400</i>	<i>656</i>
Imprenditori, liberi professionisti	2.760	2.571	1.805	1.647	1.885	1.610	2.352	1.785	223	136	—	—
Lavoratori in proprio	399	291	1.925	1.513	11.571	9.267	29.594	20.145	10.551	5.395	3.152	1.324
Coadiuvanti	36	19	466	293	1.710	1.029	2.704	887	841	124	162	17
Dirigenti e impiegati	15.606	8.830	30.738	16.687	17.804	12.617	7.724	5.227	81	51	—	—
Lavoratori dipendenti	642	392	6.485	4.870	54.774	42.244	78.004	54.428	21.325	12.271	7.020	3.589
Agricoltura	204	157	1.447	928	12.627	6.499	36.211	18.033	19.662	8.380	7.563	2.845
Imprenditori, liberi professionisti	23	23	61	58	105	92	163	132	35	23	—	—
Lavoratori in proprio	52	42	333	265	3.012	2.162	12.974	7.940	7.856	3.764	2.765	1.066
Coadiuvanti	5	5	48	32	433	261	821	159	537	34	126	6
Dirigenti e impiegati	58	50	367	259	230	164	162	117	1	1	—	—
Lavoratori dipendenti	66	37	638	314	8.847	3.820	22.091	9.685	11.233	4.558	4.672	1.773
Industrie	943	778	7.612	6.002	31.127	26.226	41.957	34.882	7.989	6.496	2.026	1.700
Imprenditori, liberi professionisti	48	47	252	240	452	425	569	529	1	1	—	—
Lavoratori in proprio	14	10	292	256	2.236	2.079	4.367	3.930	546	459	58	47
Coadiuvanti	1	—	48	38	200	159	230	125	35	10	—	—
Dirigenti e impiegati	645	565	4.293	3.249	2.888	2.007	1.443	1.000	9	7	—	—
Lavoratori dipendenti	235	156	2.727	2.219	25.351	21.556	35.348	29.298	7.398	6.019	1.968	1.653
Altre attività	18.296	11.168	32.360	18.080	43.990	34.042	42.210	29.557	5.370	3.101	745	385
Imprenditori, liberi professionisti	2.689	2.501	1.492	1.349	1.328	1.093	1.620	1.124	187	112	—	—
Lavoratori in proprio	333	239	1.300	992	6.323	5.026	12.253	8.275	2.149	1.172	329	211
Coadiuvanti	30	14	370	223	1.077	609	1.653	603	269	80	36	11
Dirigenti e impiegati	14.903	8.215	26.078	13.179	14.686	10.446	6.119	4.110	71	43	—	—
Lavoratori dipendenti	341	199	3.120	2.337	20.576	16.868	20.565	15.445	2.694	1.694	380	163
CONDIZIONE NON PROFESSIONALE	5.277	2.528	50.232	21.680	127.344	55.576	211.430	78.738	160.806	70.075	54.782	16.185
In cerca di prima occupazione	2.839	1.107	16.990	7.184	33.499	20.740	16.172	9.923	1.779	1.120	124	73
Scolari e studenti	141	67	21.366	11.225	49.404	25.595	66.916	34.782	79.875	41.339	—	—
Casalinghe	606	—	7.147	—	31.699	—	73.645	—	22.855	—	10.431	—
Ritirati dal lavoro	1.189	949	3.199	2.062	7.509	5.422	44.890	28.527	49.795	24.753	36.035	12.471
Altri	502	405	1.530	1.209	5.233	3.819	9.807	5.506	6.502	2.863	8.192	3.641

TAV. 5 - Popolazione residente attiva e non attiva per sesso e classe di età, attiva per

RAMI DI ATTIVITÀ ECONOMICA POSIZIONE NELLA PROFESSIONE	CLASSI DI											
	Meno di 14		14 - 19		20 - 24		25 - 29		30 - 34		35 - 39	
	MF	M	MF	M	MF	M	MF	M	MF	M	MF	M
CONDIZIONE PROFESSIONALE	—	—	14.817	9.856	30.536	19.473	39.751	26.254	46.227	30.872	37.349	25.272
- di cui disoccupati	—	—	2.563	1.463	5.322	2.979	4.734	2.554	3.765	2.008	2.647	1.500
Imprenditori, liberi professionisti	—	—	14	10	289	246	1.199	1.024	1.459	1.285	1.149	989
Lavoratori in proprio	—	—	497	266	2.490	1.791	4.392	3.318	6.514	4.624	6.593	4.554
Coadiuvanti	—	—	411	277	720	494	644	359	719	282	626	179
Dirigenti e impiegati	—	—	863	399	5.427	2.626	11.162	5.968	14.376	8.376	10.639	6.602
Lavoratori dipendenti	—	—	13.032	8.904	21.610	14.316	22.354	15.585	23.159	16.305	18.342	12.948
Agricoltura	—	—	3.195	1.173	6.843	2.397	7.428	2.871	8.561	3.475	7.689	3.388
Imprenditori, liberi professionisti	—	—	—	—	17	15	25	24	40	30	47	37
Lavoratori in proprio	—	—	358	169	895	514	1.382	777	2.412	1.265	2.568	1.378
Coadiuvanti	—	—	248	150	242	152	172	76	230	43	181	13
Dirigenti e impiegati	—	—	14	5	94	49	143	100	129	104	83	62
Lavoratori dipendenti	—	—	2.575	849	5.595	1.667	5.706	1.894	5.750	2.033	4.810	1.898
Energia, gas e acqua	—	—	114	101	189	147	293	253	364	331	317	298
Imprenditori, liberi professionisti	—	—	—	—	—	—	—	—	—	—	—	—
Lavoratori in proprio	—	—	—	—	—	—	—	—	—	—	—	—
Coadiuvanti	—	—	—	—	—	—	—	—	—	—	—	—
Dirigenti e impiegati	—	—	5	1	65	33	110	77	154	126	141	123
Lavoratori dipendenti	—	—	109	100	124	114	183	176	210	205	176	175
Ind. estratt., trasf. min., chim.	—	—	565	419	1.304	1.031	1.597	1.225	1.794	1.455	1.290	1.063
Imprenditori, liberi professionisti	—	—	—	—	1	1	5	5	6	6	5	4
Lavoratori in proprio	—	—	3	2	24	20	39	35	76	68	73	65
Coadiuvanti	—	—	11	10	10	10	4	3	4	4	4	3
Dirigenti e impiegati	—	—	17	8	112	64	238	162	302	240	171	149
Lavoratori dipendenti	—	—	534	399	1.157	936	1.311	1.020	1.406	1.137	1.037	842
Ind. lavoraz. metalli, mecc. prec.	—	—	1.254	1.060	2.411	1.965	2.765	2.276	3.092	2.609	2.269	1.905
Imprenditori, liberi professionisti	—	—	—	—	2	—	11	8	9	8	10	9
Lavoratori in proprio	—	—	12	11	113	109	241	238	273	270	215	212
Coadiuvanti	—	—	6	6	12	12	7	7	15	8	4	4
Dirigenti e impiegati	—	—	12	8	178	97	314	215	432	358	326	273
Lavoratori dipendenti	—	—	1.224	1.035	2.106	1.747	2.192	1.808	2.363	1.965	1.714	1.407
Ind. alim., tess., pelli, legno	—	—	2.358	1.254	3.408	1.949	3.563	2.385	4.123	2.785	3.348	2.319
Imprenditori, liberi professionisti	—	—	—	—	7	7	18	16	18	15	36	31
Lavoratori in proprio	—	—	14	14	112	87	208	158	345	285	408	344
Coadiuvanti	—	—	17	14	46	36	40	27	43	22	37	18
Dirigenti e impiegati	—	—	205	84	480	226	647	375	690	467	553	385
Lavoratori dipendenti	—	—	2.122	1.142	2.763	1.593	2.650	1.809	3.027	1.996	2.314	1.541
Ind. costr., install. impianti	—	—	2.606	2.461	4.346	4.061	4.453	4.192	4.518	4.331	3.733	3.591
Imprenditori, liberi professionisti	—	—	4	4	51	48	95	94	110	108	133	124
Lavoratori in proprio	—	—	21	20	196	190	369	364	503	497	474	463
Coadiuvanti	—	—	20	20	20	20	12	12	15	15	5	2
Dirigenti e impiegati	—	—	29	16	182	110	303	203	271	223	188	164
Lavoratori dipendenti	—	—	2.532	2.401	3.897	3.693	3.674	3.519	3.619	3.488	2.933	2.838
Commercio, pubbl. esercizi	—	—	3.278	2.621	5.132	3.827	5.644	4.356	5.918	4.492	5.185	3.746
Imprenditori, liberi professionisti	—	—	9	5	104	82	286	231	417	331	455	356
Lavoratori in proprio	—	—	65	35	844	645	1.667	1.349	2.295	1.731	2.354	1.671
Coadiuvanti	—	—	91	65	344	232	376	215	392	178	378	131
Dirigenti e impiegati	—	—	115	57	709	368	978	635	940	696	632	474
Lavoratori dipendenti	—	—	2.998	2.459	3.131	2.500	2.337	1.926	1.874	1.556	1.366	1.114
Trasporti e comunicazioni	—	—	155	123	1.275	1.119	2.455	2.191	3.227	2.883	2.584	2.341
Imprenditori, liberi professionisti	—	—	—	—	—	—	3	3	7	5	6	6
Lavoratori in proprio	—	—	9	9	114	112	206	205	249	243	201	199
Coadiuvanti	—	—	5	5	27	26	12	12	6	6	4	4
Dirigenti e impiegati	—	—	13	6	282	175	631	452	1.024	767	932	742
Lavoratori dipendenti	—	—	128	103	852	806	1.603	1.519	1.941	1.862	1.441	1.390
Credito, assic.; serv. imprese	—	—	79	28	681	390	1.560	1.173	1.635	1.382	1.040	895
Imprenditori, liberi professionisti	—	—	1	1	90	81	446	394	563	517	353	329
Lavoratori in proprio	—	—	1	1	7	4	12	8	20	18	12	11
Coadiuvanti	—	—	2	2	5	3	3	1	1	—	1	1
Dirigenti e impiegati	—	—	69	20	510	251	993	683	944	761	608	503
Lavoratori dipendenti	—	—	6	4	69	51	106	87	107	86	66	51
Pubblica amm.ne; servizi	—	—	1.213	616	4.947	2.587	9.993	5.332	12.995	7.129	9.894	5.726
Imprenditori, liberi professionisti	—	—	—	—	17	12	310	249	289	265	104	93
Lavoratori in proprio	—	—	14	5	185	110	268	184	341	247	288	211
Coadiuvanti	—	—	11	5	14	3	18	6	13	6	12	3
Dirigenti e impiegati	—	—	384	194	2.815	1.253	6.805	3.066	9.490	4.634	7.005	3.727
Lavoratori dipendenti	—	—	804	412	1.916	1.209	2.592	1.827	2.862	1.977	2.485	1.692
In cerca di prima occupazione	—	—	29.298	16.971	22.922	12.780	10.675	5.736	4.486	2.281	1.905	1.021
TOTALE POP. ATTIVA	—	—	44.115	26.827	53.458	32.253	50.426	31.990	50.713	33.153	39.254	26.293
Scolari e studenti	145.705	74.912	55.345	28.783	15.020	8.000	3.709	2.312	469	302	86	43
Casalinghe	—	—	11.225	—	12.345	—	14.609	—	15.541	—	13.354	—
Ritirati dal lavoro	—	—	202	94	150	60	196	86	357	174	619	310
Altri	89.639	46.378	3.032	2.292	2.606	2.162	1.338	864	1.153	697	1.287	730
TOTALE POP. NON ATTIVA	235.344	121.290	69.804	31.169	30.121	10.222	19.852	3.262	17.520	1.173	15.346	1.083

ramo di attività economica e posizione nella professione; non attiva per condizione non professionale

ETÀ (anni)

40 - 44		45 - 49		50 - 54		55 - 59		60 - 64		65 - 69		70 e più	
MF	M	MF	M	MF	M	MF	M	MF	M	MF	M	MF	M
40.302	26.847	38.737	25.768	34.770	23.615	20.686	14.969	5.798	4.004	2.141	1.466	1.225	863
2.765	1.595	3.000	1.755	2.643	1.716	1.235	1.044	200	153	9	7	—	—
1.187	986	1.141	972	1.025	877	819	708	351	305	228	205	164	142
8.656	5.566	9.574	5.981	9.130	5.674	5.793	3.716	1.872	1.260	1.072	741	609	444
760	194	800	182	680	213	385	117	100	37	50	21	24	14
9.362	5.989	6.868	4.563	6.257	4.204	4.793	3.265	1.661	1.064	386	238	159	118
20.337	14.112	20.354	14.070	17.678	12.647	8.896	7.163	1.814	1.338	405	261	269	145
10.836	5.075	12.748	6.323	12.087	6.543	6.240	4.136	1.268	886	513	356	306	219
53	43	63	55	58	47	37	34	21	19	14	14	12	10
4.018	2.188	5.154	2.777	5.427	3.075	3.347	2.070	814	574	394	280	223	172
275	17	277	8	207	24	106	12	20	2	10	—	2	—
107	82	84	60	76	58	65	54	13	10	6	3	4	4
6.383	2.745	7.170	3.423	6.319	3.339	2.685	1.966	400	281	89	59	65	33
295	277	232	215	188	176	107	103	21	19	4	4	4	4
—	—	1	1	1	1	—	—	1	1	—	—	—	—
—	—	—	—	—	—	—	—	—	—	—	—	—	—
—	—	—	—	—	—	—	—	—	—	—	—	—	—
121	109	89	80	66	59	45	42	8	6	2	2	1	1
174	168	142	134	121	116	62	61	12	12	2	2	3	3
1.373	1.150	1.331	1.145	1.110	1.006	614	554	117	103	13	11	16	13
6	6	8	8	7	7	10	9	2	1	—	—	1	—
80	68	71	62	47	43	31	24	17	14	4	4	3	3
7	3	11	6	11	3	—	—	—	—	—	—	—	—
173	150	110	97	94	92	52	49	16	14	—	—	1	1
1.107	923	1.131	972	951	861	521	472	82	74	9	7	11	9
2.001	1.727	1.636	1.394	1.304	1.150	791	706	183	155	35	24	38	28
10	10	10	8	12	11	7	5	2	2	2	1	2	2
185	175	143	134	110	106	60	58	24	24	11	10	7	7
2	1	3	2	12	6	3	2	—	—	1	1	—	—
170	151	116	104	76	70	56	52	14	12	2	2	2	2
1.634	1.390	1.364	1.146	1.094	957	665	589	143	117	19	10	27	17
3.229	2.313	2.987	2.107	2.423	1.689	1.347	1.009	333	242	109	83	67	40
39	31	63	57	48	44	30	26	13	12	9	9	2	1
527	419	482	387	349	272	261	189	94	69	45	34	20	17
38	17	34	12	30	13	16	5	4	2	1	—	1	1
447	337	362	260	336	260	210	173	58	46	8	6	9	6
2.178	1.509	2.046	1.391	1.660	1.100	830	616	164	113	46	34	35	15
4.216	4.067	3.954	3.802	3.328	3.213	1.716	1.671	343	316	76	68	39	34
175	169	151	147	99	97	51	49	16	16	16	16	7	7
504	499	357	353	231	230	101	98	17	17	11	11	2	2
1	—	3	2	2	1	1	—	—	—	—	—	1	1
183	166	119	102	103	90	71	68	29	28	4	4	—	—
3.353	3.233	3.324	3.198	2.893	2.795	1.492	1.455	281	255	45	37	29	24
5.571	3.736	5.233	3.446	4.655	3.040	3.106	2.031	1.209	752	758	495	458	307
544	399	493	372	438	328	353	267	128	92	87	67	52	40
2.828	1.770	2.857	1.809	2.591	1.596	1.778	1.076	820	484	557	355	328	217
414	143	446	139	406	159	247	92	75	32	37	19	20	12
574	445	449	353	381	307	287	233	79	60	34	27	20	14
1.211	979	988	773	839	650	441	363	107	84	43	27	38	24
2.408	2.182	2.027	1.864	1.670	1.538	1.040	950	208	171	36	33	30	25
13	10	15	12	7	5	4	3	1	1	1	1	2	2
259	252	289	283	221	218	120	115	30	30	21	21	11	11
8	8	8	6	5	4	4	3	—	—	—	—	—	—
834	699	649	555	544	465	396	338	93	70	5	2	7	5
1.294	1.213	1.066	1.008	893	846	516	491	84	70	9	9	10	7
900	801	682	593	559	506	454	414	164	155	78	75	62	60
267	252	255	235	228	222	207	200	109	106	53	53	48	47
16	15	28	24	15	12	12	12	4	3	4	4	4	4
5	1	2	1	1	—	2	1	—	—	—	—	—	—
518	457	321	280	257	233	187	166	42	41	20	18	10	9
94	76	76	53	58	39	46	35	9	5	1	—	—	—
9.473	5.519	7.907	4.879	7.446	4.754	5.271	3.395	1.952	1.205	519	317	205	133
80	66	82	77	127	115	120	115	58	55	46	44	38	33
239	180	193	152	139	122	83	74	52	45	25	22	11	11
10	4	16	6	6	3	6	1	1	1	1	1	—	—
6.235	3.393	4.569	2.672	4.324	2.570	3.424	2.090	1.309	777	305	174	105	76
2.909	1.876	3.047	1.972	2.850	1.944	1.638	1.115	532	327	142	76	51	13
1.456	851	414	300	161	128	81	74	5	5	—	—	—	—
41.758	27.698	39.151	26.068	34.931	23.743	20.767	15.043	5.803	4.009	2.141	1.466	1.225	863
68	28	12	8	—	—	—	—	—	—	—	—	—	—
14.712	—	15.022	—	14.450	—	11.948	—	6.883	—	6.545	—	9.749	—
1.454	702	4.655	2.484	10.508	5.347	21.171	10.533	21.327	11.766	27.744	15.355	54.234	27.273
1.629	903	2.080	1.148	2.918	1.602	3.632	1.876	2.471	1.240	2.915	1.342	5.923	2.188
17.863	1.633	21.769	3.640	27.876	6.949	36.751	12.409	30.681	13.006	37.204	16.697	69.906	29.461

TAV. 6 - Popolazione residente attiva e non attiva per sesso e stato civile; attiva per ramo di

RAMI DI ATTIVITÀ ECONOMICA POSIZIONE NELLA PROFESSIONE	MASCHI					TOTALE
	CELIBI	CONIUGATI	VEDOVI	SEPARATI LEGALMENTE	DIVORZIATI	
CONDIZIONE PROFESSIONALE	44.452	162.187	1.369	963	288	209.259
- di cui disoccupati	5.825	10.660	122	131	36	16.774
Imprenditori, liberi professionisti	1.212	6.382	74	65	16	7.749
Lavoratori in proprio	4.509	32.857	384	133	52	37.935
Coadiuvanti	1.039	1.313	6	7	4	2.369
Dirigenti e impiegati	8.369	34.468	214	289	72	43.412
Lavoratori dipendenti	29.323	87.167	691	469	144	117.794
Agricoltura, caccia, foreste, pesca	5.704	30.626	368	102	42	36.842
Imprenditori, liberi professionisti	39	285	2	2	—	328
Lavoratori in proprio	1.705	13.312	178	27	17	15.239
Coadiuvanti	383	112	1	1	—	497
Dirigenti e impiegati	109	476	4	2	—	591
Lavoratori dipendenti	3.468	16.441	183	70	25	20.187
Energia, gas e acqua	357	1.544	9	14	4	1.928
Imprenditori, liberi professionisti	—	3	—	—	—	3
Lavoratori in proprio	—	—	—	—	—	—
Coadiuvanti	—	—	—	—	—	—
Dirigenti e impiegati	87	564	2	5	1	659
Lavoratori dipendenti	270	977	7	9	3	1.266
Industrie estrattive, trasformazione minerali, chimiche	1.915	7.164	48	39	9	9.175
Imprenditori, liberi professionisti	4	41	2	—	—	47
Lavoratori in proprio	48	356	2	2	—	408
Coadiuvanti	21	21	—	—	—	42
Dirigenti e impiegati	200	814	4	8	—	1.026
Lavoratori dipendenti	1.642	5.932	40	29	9	7.652
Industrie lavorazione metalli, meccanica precisione	3.956	10.923	62	52	6	14.999
Imprenditori, liberi professionisti	4	59	1	—	—	64
Lavoratori in proprio	204	1.138	7	5	—	1.354
Coadiuvanti	21	28	—	—	—	49
Dirigenti e impiegati	252	1.079	6	7	—	1.344
Lavoratori dipendenti	3.475	8.619	48	40	6	12.188
Industrie alimentari, tessili, pelli, legno, altre	4.288	13.671	111	84	21	18.175
Imprenditori, liberi professionisti	20	222	4	2	1	249
Lavoratori in proprio	272	1.976	18	6	3	2.275
Coadiuvanti	68	97	1	—	—	167
Dirigenti e impiegati	541	2.046	14	20	4	2.625
Lavoratori dipendenti	3.387	9.330	74	56	12	12.859
Industria costruzioni, installazioni impianti edilizia	7.894	23.588	153	131	41	31.807
Imprenditori, liberi professionisti	94	774	4	6	1	879
Lavoratori in proprio	351	2.378	4	8	3	2.744
Coadiuvanti	44	30	—	—	—	74
Dirigenti e impiegati	267	901	3	3	—	1.174
Lavoratori dipendenti	7.138	19.505	142	114	37	26.936
Commercio, pubblici esercizi; riparazioni di veicoli	8.912	23.480	228	165	64	32.849
Imprenditori, liberi professionisti	267	2.249	25	21	8	2.570
Lavoratori in proprio	1.511	10.979	152	74	22	12.738
Coadiuvanti	454	951	4	5	3	1.417
Dirigenti e impiegati	810	2.811	15	23	10	3.669
Lavoratori dipendenti	5.870	6.490	32	42	21	12.455
Trasporti e comunicazioni	2.255	12.987	77	75	26	15.420
Imprenditori, liberi professionisti	3	42	1	2	—	48
Lavoratori in proprio	198	1.475	13	8	4	1.698
Coadiuvanti	32	41	—	1	—	74
Dirigenti e impiegati	561	3.659	18	27	11	4.276
Lavoratori dipendenti	1.461	7.770	45	37	11	9.324
Credito e assicurazione; servizi imprese; noleggio	1.384	4.994	31	50	13	6.472
Imprenditori, liberi professionisti	530	1.863	20	20	4	2.437
Lavoratori in proprio	12	100	3	—	1	116
Coadiuvanti	5	5	—	—	—	10
Dirigenti e impiegati	758	2.624	7	27	6	3.422
Lavoratori dipendenti	79	402	1	3	2	487
Pubblica amministrazione; servizi pubblici e privati	7.787	33.210	282	251	62	41.592
Imprenditori, liberi professionisti	251	844	15	12	2	1.124
Lavoratori in proprio	208	1.143	7	3	2	1.363
Coadiuvanti	11	28	—	—	—	39
Dirigenti e impiegati	4.784	19.494	141	167	40	24.626
Lavoratori dipendenti	2.533	11.701	119	69	18	14.440
In cerca di prima occupazione	34.265	5.713	31	106	32	40.147
TOTALE POPOLAZIONE ATTIVA	78.717	167.900	1.400	1.069	320	249.406
Scolari e studenti	113.942	418	8	19	1	114.388
Casalinghe	—	—	—	—	—	—
Ritirati dal lavoro	3.425	61.425	8.813	376	145	74.184
Altri	54.304	7.973	970	121	54	63.422
TOTALE POPOLAZIONE NON ATTIVA	171.671	69.816	9.791	516	200	251.994

attività economica e posizione nella professione; non attiva per condizione non professionale

FEMMINE						MASCHI E FEMMINE					
NUBILI	CONIUGATE	VEDOVE	SEPARATE LEGALMENTE	DIVORZiate	TOTALE	CELIBI E NUBILI	CONIUGATI	VEDOVI	SEPARATI LEGALMENTE	DIVORZIATI	TOTALE
23.488	74.476	3.900	855	361	103.080	67.940	236.663	5.269	1.818	649	312.339
3.567	8.101	272	138	31	12.109	9.392	18.761	394	269	67	28.883
189	981	84	15	7	1.276	1.401	7.363	158	80	23	9.025
1.996	16.068	1.073	77	43	19.257	6.505	48.925	1.457	210	95	57.192
460	3.065	21	4	—	3.550	1.499	4.378	27	11	4	5.919
8.367	18.889	847	310	128	28.541	16.736	53.357	1.061	599	200	71.953
12.476	35.473	1.875	449	183	50.456	41.799	122.640	2.566	918	327	168.250
5.210	34.398	1.049	155	60	40.872	10.914	65.024	1.417	257	102	77.714
5	49	4	—	1	59	44	334	6	2	1	387
1.077	10.175	463	23	15	11.753	2.782	23.487	641	50	32	26.992
206	1.262	4	1	—	1.473	589	1.374	5	2	—	1.970
74	145	7	1	—	227	183	621	11	3	—	818
3.848	22.767	571	130	44	27.360	7.316	39.208	754	200	69	47.547
82	108	7	2	1	200	439	1.652	16	16	5	2.128
—	—	—	—	—	—	—	3	—	—	—	3
—	—	—	—	—	—	—	—	—	—	—	—
—	—	—	—	—	—	—	—	—	—	—	—
57	83	5	2	1	148	144	647	7	7	2	807
25	25	2	—	—	52	295	1.002	9	9	3	1.318
678	1.159	71	27	14	1.949	2.593	8.323	119	66	23	11.124
1	2	1	—	—	4	5	43	3	—	—	51
8	46	6	—	—	60	56	402	8	2	—	468
1	18	—	1	—	20	22	39	—	1	—	62
103	148	4	4	1	260	303	962	8	12	1	1.286
565	945	60	22	13	1.605	2.207	6.877	100	51	22	9.257
935	1.701	90	38	16	2.780	4.891	12.624	152	90	22	17.779
—	10	3	—	—	13	4	69	4	—	—	77
5	33	1	—	1	40	209	1.171	8	5	1	1.394
1	15	—	—	—	16	22	43	—	—	—	65
133	204	8	7	2	354	385	1.283	14	14	2	1.698
796	1.439	78	31	13	2.357	4.271	10.058	126	71	19	14.545
3.479	5.236	286	85	34	9.120	7.767	18.907	397	169	55	27.295
3	26	4	—	1	34	23	248	8	2	2	283
168	385	29	6	2	590	440	2.361	47	12	5	2.865
18	121	1	—	—	140	86	218	2	—	1	307
547	770	38	17	8	1.380	1.088	2.816	52	37	12	4.005
2.743	3.934	214	62	23	6.976	6.130	13.264	288	118	35	19.835
572	881	41	22	5	1.521	8.466	24.469	194	153	46	33.328
6	23	—	—	—	29	100	797	4	6	1	908
13	26	3	—	—	42	364	2.404	7	8	3	2.786
—	6	—	—	—	6	44	36	—	—	—	80
131	170	2	4	1	308	398	1.071	5	7	1	1.482
422	656	36	18	4	1.136	7.560	20.161	178	132	41	28.072
2.987	9.432	741	95	43	13.298	11.899	32.912	969	260	107	46.147
79	647	61	6	3	796	346	2.896	86	27	11	3.366
608	5.013	560	41	24	6.246	2.119	15.992	712	115	46	18.984
217	1.574	16	2	—	1.809	671	2.525	20	7	3	3.226
617	860	35	14	3	1.529	1.427	3.671	50	37	13	5.198
1.466	1.338	69	32	13	2.918	7.336	7.828	101	74	34	15.373
462	1.136	68	23	6	1.695	2.717	14.123	145	98	32	17.115
1	10	—	—	—	11	4	52	1	2	—	59
2	29	1	—	—	32	200	1.504	14	8	4	1.730
—	5	—	—	—	5	32	46	—	1	—	79
328	744	40	17	5	1.134	889	4.403	58	44	16	5.410
131	348	27	6	1	513	1.592	8.118	72	43	12	9.837
599	740	50	27	6	1.422	1.983	5.734	81	77	19	7.894
38	134	4	6	1	183	568	1.997	24	26	5	2.620
1	17	—	1	—	19	13	117	3	1	1	135
3	9	—	—	—	12	8	14	—	—	—	22
513	495	28	16	5	1.057	1.271	3.119	35	43	11	4.479
44	85	18	4	—	151	123	487	19	7	2	638
8.484	19.685	1.497	381	176	30.223	16.271	52.895	1.779	632	238	71.815
56	80	7	3	1	147	307	924	22	15	3	1.271
114	344	10	6	1	475	322	1.487	17	9	3	1.838
14	55	—	—	—	69	25	83	—	—	—	108
5.864	15.270	680	228	102	22.144	10.648	34.764	821	395	142	46.770
2.436	3.936	800	144	72	7.388	4.969	15.637	919	213	90	21.828
23.708	7.175	141	198	34	31.256	57.973	12.888	172	304	66	71.403
47.196	81.651	4.041	1.053	395	134.336	125.913	249.551	5.441	2.122	715	383.742
105.041	951	17	17	—	106.026	218.983	1.369	25	36	1	220.414
20.601	112.843	12.129	515	295	146.383	20.601	112.843	12.129	515	295	146.383
7.490	38.190	22.309	280	164	68.433	10.915	99.615	31.122	656	309	142.617
47.568	5.758	3.769	68	38	57.201	101.872	13.731	4.739	189	92	120.623
180.700	157.742	38.224	880	497	378.043	352.371	227.558	48.015	1.396	697	630.037

TAV. 7 - Popolazione residente attiva in condizione professionale per

N. CLASSIFICAZIONE	RAMI E CLASSI DI ATTIVITÀ ECONOMICA	POSIZIONE			
		IMPRENDITORI E LIBERI PROFESSIONISTI		LAVORATORI IN PROPRIO	
		MF	M	MF	M
0	Agricoltura, caccia, foreste, pesca	387	328	26.992	15.239
01	Agricoltura e caccia	380	321	26.159	14.585
02	Foreste	—	—	114	99
03	Pesca	—	—	378	339
04	Attività connesse con agricoltura	7	7	341	216
1	Energia, gas e acqua	3	3	—	—
1A	Estrazione di combustibili - Industria petrolifera	2	2	—	—
11	Industria dell'estrazione e agglomerazione di combustibili solidi	—	—	—	—
12	Cokerie	—	—	—	—
13	Industria dell'estrazione di petrolio e gas naturali	—	—	—	—
14	Industria petrolifera	2	2	—	—
15	Industria dei combustibili nucleari	—	—	—	—
1B	Energia elettrica, gas e acqua	1	1	—	—
16	Industria produzione e distribuzione di energia elettrica e gas	1	1	—	—
17	Industria raccolta, depurazione e distribuzione di acqua	—	—	—	—
2	Industrie estrattive, manifatturiere per trasformazione minerali, chimiche	51	47	468	408
21	Industria dell'estrazione di minerali metalliferi	6	5	2	2
22	Industria della produzione e prima trasformazione dei metalli	5	5	173	139
23	Industria estrazione di minerali non metalliferi; torbiere	4	4	18	16
24	Industria della lavorazione di minerali non metalliferi	26	24	255	231
25	Industrie chimiche	10	9	20	20
26	Industria della produzione di fibre artificiali e sintetiche	—	—	—	—
3	Industrie manifatturiere per lavorazione metalli; meccanica di precisione	77	64	1.394	1.354
31	Industria della costruzione di prodotti in metallo	55	43	941	910
32	Industria costruzione e installazione di macchine e di materiale meccanico	14	13	122	118
33	Industria della costruzione, installazione e riparazione di macchine	1	1	6	6
34	Industria costruzione e installazione di impianti e riparazione di materiale elettrico	4	4	283	279
35	Industria costruzione e montaggio di autoveicoli	2	2	7	7
36	Industria della costruzione di altri mezzi di trasporto	—	—	17	17
37	Industria della costruzione di strumenti di precisione	1	1	18	17
4	Industrie manifatturiere alimentari, tessili, abbigliamento, mobilio, altre	283	249	2.865	2.275
41	Industrie alimentari	74	66	480	380
42	Industrie dello zucchero, delle bevande e del tabacco	9	9	36	28
43	Industrie tessili	5	4	125	33
44	Industrie delle pelli e del cuoio	2	2	24	23
45	Industrie delle calzature, di abbigliamento e affini	55	46	772	460
46	Industrie del legno e del mobile in legno	93	81	1.088	1.062
47	Industrie della carta; stampa ed editoria	34	32	135	116
48	Industrie della gomma e manufatti di materie plastiche	5	3	91	87
49	Industrie manifatturiere diverse	6	6	114	86
5	Industrie costruzioni e installazioni impianti per edilizia	908	879	2.786	2.744
50	Edilizia e genio civile	908	879	2.786	2.744
6	Commercio, pubblici esercizi; riparazioni di veicoli	3.366	2.570	18.984	12.738
6A	Commercio, pubblici esercizi e alberghi	3.366	2.570	17.045	10.824
61	Commercio all'ingrosso	641	541	1.538	1.080
62	Commercio all'ingrosso di materiali da recupero	11	9	21	20
63	Intermediari del commercio	535	506	223	204
64	Commercio al minuto alimentari, abbigliamento; farmacie	1.385	911	11.478	6.950
65	Commercio al minuto veicoli, carburanti, libri, articoli vari	346	286	2.154	1.499
66	Pubblici esercizi ed esercizi alberghieri	448	317	1.631	1.071
6B	Riparazioni di beni di consumo e di veicoli	—	—	1.939	1.914
67	Riparazioni di beni di consumo e di veicoli	—	—	1.939	1.914
7	Trasporti e comunicazioni	59	48	1.730	1.698
71	Ferrovie	—	—	4	4
72	Altri trasporti terrestri	45	35	1.479	1.460
73	Trasporti fluviali, lacuali e lagunari	—	—	1	1
74	Trasporti marittimi e cabotaggio	—	—	—	—
75	Trasporti aerei	—	—	1	1
76	Attività connesse ai trasporti	7	7	182	175
77	Agenzie di viaggio, intermediari dei trasporti, magazzini	4	4	60	56
79	Comunicazioni	3	2	3	1
8	Credito e assicurazione; servizi alle imprese; noleggio	2.620	2.437	135	116
8A	Credito e assicurazione	83	64	7	5
81	Istituti di credito	2	2	—	—
82	Assicurazione	81	62	7	5
8B	Servizi prestati alle imprese; noleggio	2.537	2.373	128	111
83	Ausiliari finanziari; servizi alle imprese	2.518	2.358	62	50
84	Noleggio di beni mobili	19	15	66	61
9	Pubblica amministrazione; servizi pubblici e privati	1.271	1.124	1.838	1.363
9A	Pubblica amministrazione	—	—	—	—
91	Pubblica amministrazione, difesa, sicurezza sociale	—	—	—	—
9B	Servizi pubblici e privati	1.271	1.124	1.838	1.363
92	Servizi di igiene, amministrazione di cimiteri	1	1	11	6
93	Istruzione	38	26	32	22
94	Ricerca e sviluppo	9	9	—	—
95	Sanità e servizi veterinari	1.017	925	96	90
96	Altri servizi sociali	12	6	—	—
97	Servizi ricreativi e culturali	107	93	92	66
98	Servizi personali	87	64	1.607	1.179
99	Rappresentanze diplomatiche, organizzazioni internazionali, forze armate alleate	—	—	—	—
	TOTALE	9.025	7.749	57.192	37.935

sesso, posizione nella professione, ramo e classe di attività economica

NELLA PROFESSIONE								N. CLASSIFI- CAZIONE
COADIUVANTI		DIRIGENTI E IMPIEGATI		LAVORATORI DIPENDENTI		TOTALE		
MF	M	MF	M	MF	M	MF	M	
1.970	497	818	591	47.547	20.187	77.714	36.842	0
1.908	458	330	207	42.625	17.043	71.402	32.614	01
6	5	26	24	843	749	989	877	02
29	25	10	10	741	664	1.158	1.038	03
27	9	452	350	3.338	1.731	4.165	2.313	04
—	—	807	659	1.318	1.266	2.128	1.928	1
—	—	48	41	270	247	320	290	1A
—	—	5	3	23	23	28	26	11
—	—	2	2	19	18	21	20	12
—	—	4	3	80	77	84	80	13
—	—	31	27	134	116	167	145	14
—	—	6	6	14	13	20	19	15
—	—	759	618	1.048	1.019	1.808	1.638	1B
—	—	703	563	872	845	1.576	1.409	16
—	—	56	55	176	174	232	229	17
62	42	1.286	1.026	9.257	7.652	11.124	9.175	2
1	1	16	10	191	169	216	187	21
26	18	182	160	5.097	4.123	5.483	4.445	22
1	1	51	44	437	395	511	460	23
25	18	331	267	2.614	2.236	3.251	2.776	24
9	4	700	539	894	707	1.633	1.279	25
—	—	6	6	24	22	30	28	26
65	49	1.698	1.344	14.545	12.188	17.779	14.999	3
51	37	478	390	8.534	7.142	10.059	8.522	31
3	2	251	201	2.486	2.117	2.876	2.451	32
—	—	51	37	114	91	172	135	33
7	6	364	295	2.001	1.585	2.659	2.169	34
1	1	438	325	669	608	1.117	943	35
—	—	59	52	423	375	499	444	36
3	3	57	44	318	270	397	335	37
307	167	4.005	2.625	19.835	12.859	27.295	18.175	4
117	49	955	662	4.641	2.691	6.267	3.848	41
9	2	445	330	1.864	1.021	2.363	1.390	42
9	2	583	424	3.232	1.994	3.954	2.457	43
1	—	83	63	526	370	636	458	44
60	23	276	178	3.331	1.258	4.494	1.965	45
77	65	259	195	4.075	3.741	5.592	5.144	46
15	12	348	264	1.511	1.234	2.043	1.658	47
6	5	126	94	442	369	670	558	48
13	9	930	415	213	181	1.276	697	49
80	74	1.482	1.174	28.072	26.936	33.328	31.807	5
80	74	1.482	1.174	28.072	26.936	33.328	31.807	50
3.226	1.417	5.198	3.669	15.373	12.455	46.147	32.849	6
3.171	1.369	5.058	3.550	10.423	7.810	39.063	26.123	6A
307	139	1.430	1.090	2.021	1.517	5.937	4.367	61
5	3	23	21	68	63	128	116	62
52	26	403	351	11	11	1.224	1.098	63
1.948	819	1.469	899	2.836	1.801	19.116	11.380	64
324	141	614	386	733	585	4.171	2.897	65
535	241	1.119	803	4.754	3.833	8.487	6.265	66
55	48	140	119	4.950	4.645	7.084	6.726	6B
55	48	140	119	4.950	4.645	7.084	6.726	67
79	74	5.410	4.276	9.837	9.324	17.115	15.420	7
1	1	1.769	1.587	2.203	2.126	3.977	3.718	71
59	57	365	325	4.198	4.140	6.146	6.017	72
—	—	40	27	34	33	75	61	73
—	—	117	98	274	263	391	361	74
—	—	49	45	47	44	97	90	75
14	14	195	178	833	801	1.231	1.175	76
2	2	113	71	708	611	887	744	77
3	—	2.762	1.945	1.540	1.306	4.311	3.254	79
22	10	4.479	3.422	638	487	7.894	6.472	8
5	2	2.507	2.031	160	96	2.762	2.198	8A
—	—	2.165	1.793	130	77	2.297	1.872	81
5	2	342	238	30	19	465	326	82
17	8	1.972	1.391	478	391	5.132	4.274	8B
15	7	1.952	1.378	356	289	4.903	4.082	83
2	1	20	13	122	102	229	192	84
108	39	46.770	24.626	21.828	14.440	71.815	41.592	9
—	—	11.595	8.940	8.189	7.233	19.784	16.173	9A
—	—	11.595	8.940	8.189	7.233	19.784	16.173	91
108	39	35.175	18.686	13.639	7.207	52.031	25.419	9B
6	3	81	57	656	487	755	554	92
5	2	24.814	9.026	4.028	2.179	28.917	11.255	93
—	—	85	66	31	20	125	95	94
2	—	5.824	3.588	4.387	2.493	11.326	7.096	95
—	—	1.166	836	373	193	1.551	1.035	96
4	1	3.117	2.065	324	255	3.644	2.480	97
91	33	70	39	3.835	1.577	5.690	2.892	98
—	—	18	9	5	3	23	12	99
5.919	2.369	71.953	43.412	168.250	117.794	312.339	209.259	

TAV. 8 - Popolazione residente attiva in condizione professionale per sesso e professione

N. CLASSIFICAZIONE	PROFESSIONI	MF	M	N. CLASSIFICAZIONE	PROFESSIONI	MF	M
1	Professioni liberali, tecniche, scientifiche, e assimilate	42.072	21.863	1.74	Altri ingegneri	381	374
1.1	Professori, insegnanti, e assimilati	22.176	7.356	1.75	Architetti	184	160
1.11	Professori universitari e assimilati	429	245	1.76	Geometri e periti edili	1.296	1.272
1.12	Professori di scuola secondaria superiore e assimilati	3.486	1.661	1.77	Periti industriali, periti chimici, e assimilati	445	413
1.13	Professori di scuola media e assimilati	4.310	1.748	1.78	Disegnatori tecnici e cartografi	138	130
1.14	Insegnanti di scuola elementare e assimilati	9.226	1.680	1.79	Tecnici di impianti nucleari	8	7
1.15	Presidi, capi di istituti di istruzione, direttori didattici	254	196	1.8	Matematici, statistici, economisti e commercialisti	481	399
1.16	Insegnanti non altrove classificati	4.446	1.813	1.81	Matematici, statistici, economisti, sociologi	18	10
1.17	Cultori di discipline non altrove classificati	25	13	1.82	Commercialisti e assimilati	463	389
1.2	Scrittori, giornalisti, artisti, e assimilati	4.154	2.629	1.9	Impiegati tecnici	1.886	1.633
1.21	Scrittori, giornalisti e pubblicitari	182	139	1.91	Tecnici con mansioni direttive e di concetto (escluse le professioni agricole)	763	682
1.22	Pittori, scultori, e assimilati	159	114	1.92	Tecnici con mansioni esecutive (escluse le professioni agricole)	1.123	951
1.23	Registi, direttori artistici, coreografi e tecnici dello spettacolo	25	17	2	Professioni amministrative e assimilate	39.833	30.542
1.24	Musicisti, orchestrali, artisti lirici, attori	3.608	2.204	2.1	Imprenditori e direttori imprese e pubblica amministrazione	2.118	1.892
1.25	Artisti di varietà e assimilati	74	62	2.11	Imprenditori titolari e amministratori delegati di imprese industriali, dei trasporti, del credito e dei servizi	1.385	1.274
1.26	Atleti, allenatori, e assimilati	106	93	2.12	Imprenditori titolari e amministratori delegati di imprese commerciali	451	381
1.3	Membri del clero e assimilati	310	301	2.13	Imprenditori titolari e amministratori delegati di pubblici esercizi	73	61
1.31	Arcivescovi, vescovi diocesani e superiori generali	27	18	2.14	Direttori e categorie similari delle industrie, trasporti, credito e servizi	58	52
1.32	Parroci e altri sacerdoti addetti alla cura delle anime	270	270	2.15	Direttori e categorie similari del commercio	25	23
1.33	Ministri di culti non cattolici	13	13	2.16	Direttori e categorie similari dei pubblici esercizi	90	69
1.4	Medici, farmacisti, ostetriche, infermieri e tecnici sanitari	8.751	5.526	2.17	Direttori generali e categorie similari della pubblica amministrazione	36	32
1.41	Medici chirurghi generici	2.235	2.025	2.2	Impiegati amministrativi con mansioni direttive e di concetto	21.209	15.264
1.42	Medici chirurghi specialisti	278	248	2.21	Impiegati amministrativi con mansioni direttive e di concetto	17.389	12.498
1.43	Dentisti	67	61	2.22	Bibliotecari, impiegati di archivio, e assimilati	112	59
1.44	Farmacisti	369	227	2.23	Cancellieri e ufficiali giudiziari	149	118
1.45	Ostetriche	228	—	2.24	Capistazione e assimilati	291	267
1.46	Infermieri e assimilati	4.973	2.673	2.25	Titolari uffici postali, telegrafici, e assimilati	93	64
1.47	Operatori radiografici, ottici, odontotecnici, e assimilati	253	222	2.26	Analisti e programmatori di calcolatori elettronici e di macchine contabili	101	83
1.48	Assistenti, tecnici sanitari, e assimilati	348	70	2.27	Capitreno e assimilati	240	231
1.5	Magistrati, avvocati, notai	1.168	1.092	2.28	Cassieri di negozio	66	24
1.51	Magistrati e giuristi	113	104	2.29	Contabili, economi, cassieri non altrove classificati	2.768	1.920
1.52	Avvocati e procuratori legali	984	929	2.3	Impiegati amministrativi con mansioni esecutive	11.305	8.254
1.53	Notai	71	59	2.31	Dattilografi e stenografi	557	222
1.6	Agronomi, veterinari e biologi	411	303	2.32	Operatori di macchine contabili e calcolatrici	125	76
1.61	Agronomi; periti agrari, forestali, zootecnici; e assimilati	267	197	2.33	Operatori di macchine perforatrici	98	67
1.62	Veterinari	67	66	2.34	Operatori di calcolatori elettronici, di macchine tradizionali, e assimilati	458	386
1.63	Biologi, zoologi, naturalisti	77	40	2.35	Fattorini e biglietta	399	389
1.7	Fisici, chimici, ingegneri, geometri, periti industriali, disegnatori e cartografi	2.735	2.624				
1.71	Fisici, astronomi, geologi	19	17				
1.72	Chimici	75	66				
1.73	Ingegneri edili	189	185				

segue TAV. 8 — Popolazione residente attiva in condizione professionale per sesso e professione

N. CLASSIFICAZIONE	PROFESSIONI	MF	M	N. CLASSIFICAZIONE	PROFESSIONI	MF	M
2.36	Portalettere e fattorini postali	795	688	4.2	Fonditori, laminatori, e assimilati	9.853	7.898
2.37	Telefonisti e telegrafisti	360	260	4.21	Fonditori, fornaioli e formatori	9.517	7.608
2.38	Pesatori e misuratori	17	13	4.22	Laminatori e trafilatori	282	241
2.39	Impiegati amministrativi non altrove classificati	8.496	6.153	4.23	Galvanoplastieri, cementatori e temperatori	54	49
2.4	Membri dei corpi armati dello stato	685	685	4.3	Fabbriferrai, tornitori, incisori, orafi, argentieri, e assimilati	6.881	6.056
2.41	Ufficiali	219	219	4.31	Fabbriferrai e fucinatori	1.654	1.590
2.42	Sottufficiali	412	412	4.32	Alesatori, fresatori e tornitori	1.035	951
2.43	Graduati e militari di carriera	54	54	4.33	Finitori e pulitori di prodotti meccanici	393	347
2.5	Membri dei corpi di polizia e sicurezza interna	4.516	4.447	4.34	Utensilisti ed attrezzisti di officina	48	45
2.51	Ufficiali dei carabinieri, di polizia, della guardia di finanza, dei vigili del fuoco, e assimilati	184	180	4.35	Incisori di metalli, orafi e argentieri	35	32
2.52	Ispettori generali di P. S., questori, commissari di polizia, e assimilati	25	25	4.36	Operai metallurgici non altrove classificati	3.716	3.091
2.53	Sottufficiali dei carabinieri, di polizia, della guardia di finanza, dei vigili del fuoco, e assimilati	734	723	4.4	Meccanici montatori, riparatori, di precisione, e assimilati	8.031	7.467
2.54	Carabinieri, agenti di polizia, guardie di finanza, vigili del fuoco e assimilati	3.573	3.519	4.41	Meccanici generici e riparatori meccanici	6.933	6.602
3	Professioni inerenti all'agricoltura, alla silvicoltura, all'allevamento del bestiame e alla pesca	74.577	35.067	4.42	Meccanici montatori	840	640
3.1	Conduttori e direttori di aziende agricole, forestali e zootecniche	28.854	15.613	4.43	Meccanici e riparatori meccanici di protesi	28	24
3.11	Conduttori di aziende ad ordinamento produttivo misto e assimilati	21.951	11.715	4.44	Meccanici di precisione e orologiai	160	148
3.12	Conduttori di aziende ad ordinamento produttivo specializzato e assimilati	6.568	3.618	4.45	Lubrificatori e pulitori	70	53
3.13	Conduttori allevatori e assimilati	224	192	4.5	Carpentieri in ferro, saldatori, e assimilati	3.010	2.583
3.14	Direttori e categorie simili delle aziende agricole, forestali e zootecniche	111	88	4.51	Carpentieri in ferro	373	362
3.2	Lavoratori agricoli, conducenti di macchine agricole, pastori, e assimilati	43.952	17.823	4.52	Saldatori	825	742
3.21	Lavoratori agricoli generici	42.853	16.939	4.53	Lamieristi e ramai	1.812	1.479
3.22	Lavoratori agricoli specializzati	702	533	4.6	Frantumatori, cementieri e operai addetti alla lavorazione dei minerali non metalliferi	2.211	1.838
3.23	Conducenti di macchine agricole	152	147	4.61	Frantumatori, cementieri, e assimilati	211	200
3.24	Pastori e guardiani di animali	245	204	4.62	Tagliatori, levigatori, modellatori, di pietre, e assimilati	392	383
3.3	Lavoratori forestali e carbonai	732	669	4.63	Vetrai	417	281
3.31	Lavoratori forestali e boschivi	698	640	4.64	Ceramisti e terracottai	911	724
3.32	Carbonai	34	29	4.65	Fornaciai di laterizi	192	183
3.4	Pescatori, cacciatori, e assimilati	1.039	962	4.66	Molatori, lucidatori e smerigliatori di pietre e vetro	13	13
3.41	Pescatori e assimilati	1.030	958	4.67	Incisori, decoratori, mosaicisti, di pietre, ceramiche e vetro	75	54
3.42	Cacciatori	9	4	5	Professioni inerenti alla trasformazione dei prodotti	27.847	18.430
4	Professioni inerenti alla estrazione ed alla lavorazione dei minerali e dei loro prodotti	30.475	26.273	5.1	Panettieri, pastai, dolciari, macellatori, casari, vinificatori, e assimilati	7.695	4.343
4.1	Sondatori, perforatori, minatori, e assimilati	489	431	5.11	Mugnai e risieri	109	81
4.11	Sondatori e perforatori	43	37	5.12	Panettieri e pastai	1.085	904
4.12	Minatori e cavatori	213	201	5.13	Pasticcieri, caramellai, e assimilati	811	654
4.13	Manovali di miniera e di cava	114	100	5.14	Zuccherieri	46	37
4.14	Operai addetti alla estrazione e alla preparazione dei minerali non altrove classificati	119	93	5.15	Macellatori, insaccatori, salatori, e assimilati	167	111
				5.16	Conservieri	4.733	1.985
				5.17	Casari	392	334
				5.18	Vinificatori, birrai, lavoratori delle acque minerali, delle bevande alcoliche e analcoliche	110	91
				5.19	Cernitori di prodotti agricoli e addetti alla lavorazione dei prodotti alimentari non altrove classificati	242	146

segue TAV. 8 — Popolazione residente attiva in condizione professionale per sesso e professione

N. CLASSIFICAZIONE	PROFESSIONI	MF	M	N. CLASSIFICAZIONE	PROFESSIONI	MF	M
5.2	Selezionatori, condizionatori e confezionatori del tabacco	1.057	369	5.77	Pirotecnici e artigieri	50	24
5.21	Condizionatori del tabacco	489	105	5.78	Profumisti, saponieri, e assimilati	29	14
5.22	Sigarai, sigaretti e altri confezionatori del tabacco	568	264	5.79	Sorveglianti di apparecchi chimici e altri addetti alle lavorazioni chimiche non altrove classificati	672	537
5.3	Filatori, tessitori, tintori, e assimilati	2.858	1.693	5.8	Cartai, cartotecnici, tipografi, legatori, fotografi, e assimilati	1.847	1.528
5.31	Cernitori, essiccatori, lavatori, cardatori, e assimilati	67	50	5.81	Cartai e cartonai	213	175
5.32	Filatori	92	56	5.82	Cartotecnici	203	157
5.33	Tessitori	353	229	5.83	Addetti alla lavorazione e fabbricazione della carta non altrove classificati	18	8
5.34	Finitori di filati e tessuti	94	45	5.84	Compositori	550	488
5.35	Candeggiatori e tintori di filati e tessuti	82	44	5.85	Impressori	54	49
5.36	Stampatori di tessuti	12	9	5.86	Litografi, zincografi	370	297
5.37	Operai tessili non altrove classificati	2.158	1.260	5.87	Fotografi e fototecnici	394	331
5.4	Maglieristi, sarti, cappellai, tappezzieri	4.230	1.548	5.88	Legatori	34	12
5.41	Biancheristi e camiciari	228	31	5.89	Addetti alle lavorazioni poligrafiche e di legatoria non altrove classificati	11	11
5.42	Maglieristi e calzettai	498	219	5.9	Verificatori, imballatori, e assimilati	329	163
5.43	Sarti e confezionatori di pellicce	2.828	922	5.91	Verificatori di prodotti	52	30
5.44	Cravattai, cappellai, guantai, e assimilati	63	29	5.92	Imballatori, inscatolatori, imbottiglieri, e assimilati	277	133
5.45	Ricamatrici, ornatori, e assimilati	167	15	6	Professioni inerenti alle costruzioni edili e all'installazione ed esercizio impianti elettricità, gas, acqua	34.605	32.915
5.46	Bottonieri e assimilati	107	87	6.1	Capimastri, muratori, decoratori, conduttori di macchine edili, e assimilati	27.889	26.660
5.47	Tappezzieri e materassai	296	234	6.11	Capimastri	154	143
5.48	Lavoratori dell'abbigliamento e dell'arredamento non altrove classificati	43	11	6.12	Muratori	9.647	9.344
5.5	Conciatori, calzolai, pellettieri, e assimilati	1.392	968	6.13	Armatori cementisti e ferraioi	286	276
5.51	Conciatori e tintori di pelli, simipelli e cuoio	222	164	6.14	Stuccatori, decoratori, pittori edili	2.566	2.454
5.52	Calzolai	825	631	6.15	Pavimentatori edili, stradali, e assimilati	744	736
5.53	Borsettai, valigiai, e assimilati	236	137	6.16	Armatori di gallerie, di linee ferrotramviarie, e assimilati	74	61
5.54	Addetti alla lavorazione delle pelli, simipelli e del cuoio non altrove classificati	109	36	6.17	Conduttori di macchine edili e assimilati	430	418
5.6	Segatori, tornitori, falegnami, mobiliari, e assimilati	7.102	6.767	6.18	Cantonieri stradali e ferroviari	608	589
5.61	Segatori e piallatori del legname	183	170	6.19	Manovali edili, sterratori, e assimilati	13.380	12.639
5.62	Falegnami e mobiliari in legno e formica	3.662	3.463	6.2	Elettricisti, elettrotecnici, radiotecnici, e assimilati	4.858	4.489
5.63	Tornitori, intagliatori, incisori, del legno, e assimilati	52	41	6.21	Centralisti e cabinisti	344	294
5.64	Liutai e assimilati	34	30	6.22	Elettricisti	2.782	2.694
5.65	Bottai, carradori, e assimilati	112	107	6.23	Elettrotecnici	904	818
5.66	Carpentieri in legno	2.338	2.313	6.24	Tecnici della radio, della televisione, del cinema e operatori di proiezione	113	107
5.67	Mobiliari in canna, vimini e giunchi, cestai, canestrai, stuoiai, e assimilati	59	48	6.25	Installatori impianti di telecomunicazione	659	531
5.68	Verniciatori e lucidatori del legno e paglia	54	51	6.26	Addetti alla installazione ed esercizio di impianti elettrici non altrove classificati	56	45
5.69	Addetti alla lavorazione del legno e dei materiali legnosi non altrove classificati	608	544	6.3	Gasisti, idraulici e termoidraulici	1.858	1.766
5.7	Analizzatori, petrolieri, gommai, profumisti, e assimilati	1.337	1.051	6.31	Posatori di tubi	95	89
5.71	Analizzatori, campionatori, dosatori, e assimilati	130	91	6.32	Gasisti	23	20
5.72	Coloristi	16	13	6.33	Idraulici, stagnini e termoidraulici	1.363	1.300
5.73	Petrolieri	48	42	6.34	Conduttori di impianti termici e assimilati	377	357
5.74	Gommai	299	261				
5.75	Plasticisti	80	63				
5.76	Fiammiferai	13	6				

segue TAV. 8 — Popolazione residente attiva in condizione professionale per sesso e professione

N. CLASSIFICAZIONE	PROFESSIONI	MF	M	N. CLASSIFICAZIONE	PROFESSIONI	MF	M
7	Professioni inerenti al commercio e ai pubblici esercizi	32.832	21.549	8.32	Motoristi di aviazione a terra	10	8
7.1	Esercenti di negozio e assimilati	18.952	11.525	8.33	Addetti ai trasporti aerei non altrove classificati	26	25
7.11	Commercianti e esercenti di negozio	17.049	9.993	8.4	Noleggiatori di mezzi di trasporto, spedizionieri e altri lavoratori delle attività ausiliarie dei trasporti non altrove classificati	114	110
7.12	Esercenti di edicole e negozi di giornali	117	64	8.41	Noleggiatori di mezzi di trasporto	98	97
7.13	Commercianti ambulanti	1.786	1.468	8.42	Spedizionieri e sdoganatori	12	10
7.2	Assistenti di vendita, commessi, rappresentanti di commercio, e assimilati	6.011	4.306	8.43	Palombari e assimilati	4	3
7.21	Assistenti di vendita e assimilati	398	268	8.5	Facchini e altri lavoratori dei trasporti non altrove classificati	2.059	1.844
7.22	Commessi di vendita e banconieri	3.381	2.053	8.51	Facchini, caricatori e scaricatori	1.510	1.318
7.23	Rappresentanti di commercio, viaggiatori, mediatori, e assimilati	1.798	1.633	8.52	Lavoratori dei trasporti non altrove classificati	549	526
7.24	Rappresentanti e mediatori del credito e assicurazioni, dei trasporti e dei servizi	351	281	9	Professioni inerenti ai servizi	17.580	10.499
7.25	Altri lavoratori del commercio non altrove classificati	83	71	9.1	Esercenti e gestori di cinema, teatri e simili e di agenzie per la fornitura di servizi	148	103
7.3	Esercenti alberghi, caffè, e assimilati	2.226	1.393	9.11	Esercenti e gestori di cinema, teatri e simili	113	81
7.31	Esercenti alberghi, ristoranti e assimilati	883	568	9.12	Esercenti e gestori di agenzie per la fornitura di servizi	35	22
7.32	Esercenti di bar, caffè, e assimilati	1.343	825	9.2	Assistenti sociali, interpreti, traduttori, grafologi	382	143
7.4	Portieri, cuochi, camerieri di pubblici esercizi, baristi, e assimilati	5.643	4.325	9.21	Assistenti sociali	326	119
7.41	Portieri di alberghi, di pubblici esercizi, e assimilati	165	142	9.22	Interpreti e traduttori	31	13
7.42	Cuochi di alberghi, di pubblici esercizi, e assimilati	1.732	1.332	9.23	Grafologi e assimilati	25	11
7.43	Camerieri di alberghi e assimilati	781	526	9.3	Indossatori, assistenti di volo, guide turistiche, e assimilati	149	107
7.44	Camerieri di ristoranti, caffè, e assimilati	1.434	1.214	9.31	Indossatori	81	73
7.45	Baristi e assimilati	1.050	837	9.32	Fotomodelle e modelle artistiche	24	5
7.46	Guardarobieri, fattorini, inservienti di pubblici esercizi, e assimilati	481	274	9.33	Assistenti di volo e guide turistiche	44	29
8	Professioni inerenti ai trasporti	12.518	12.121	9.4	Barbieri, parrucchieri, smacchiatori, e assimilati	3.062	1.984
8.1	Macchinisti ferroviari, conducenti di tramvie, autisti, e assimilati	9.903	9.763	9.41	Barbieri, parrucchieri, manicure, e assimilati	2.727	1.905
8.11	Macchinisti ferroviari e assimilati	535	511	9.42	Smacchiatori, tintori, e assimilati	335	79
8.12	Conducenti di tramvie e simili	62	61	9.5	Spazzini, pulitori, e assimilati	1.558	1.452
8.13	Deviatori, manovratori, frenatori, ferroviari e tramviari	755	738	9.51	Spazzini, disinfestatori, e assimilati	1.481	1.383
8.14	Autisti	8.342	8.246	9.52	Pulitori, lavaggiatori di veicoli, e assimilati	77	69
8.15	Gruisti, carroponentisti, e assimilati	140	140	9.6	Domestici, portieri, bidelli, guardiani, e assimilati	12.058	6.508
8.16	Conducenti di veicoli a trazione animale e assimilati	35	33	9.61	Domestici	1.763	263
8.17	Addetti ai trasporti terrestri non altrove classificati	34	34	9.62	Portieri di abitazione	484	330
8.2	Ufficiali di coperta, motoristi e fuochisti navali, conducenti di imbarcazioni, e assimilati	377	343	9.63	Commessi, uscieri, bidelli, inservienti di uffici pubblici e privati	8.411	4.645
8.21	Ufficiali di coperta, di macchina e piloti di porto	130	103	9.64	Sagrestani	23	14
8.22	Macchinisti, motoristi e fuochisti navali	29	28	9.65	Guardiani, custodi di aziende, guardie campestri, e assimilati	1.377	1.256
8.23	Addetti alla conduzione di imbarcazioni a motore, a remi, a vela	16	15	9.7	Addetti ai servizi non altrove classificati	118	110
8.24	Marittimi di coperta e assimilati	202	197	9.71	Addetti ai servizi non altrove classificati	118	110
8.3	Piloti, motoristi di bordo, motoristi a terra, addetti ai trasporti aerei non altrove classificati	65	61	9.9	Professioni non altrove classificabili	105	92
8.31	Piloti di aeromobili, motoristi di bordo, e assimilati	29	28	9.91	Professioni non altrove classificabili	105	92
				TOTALE		312.339	209.259

TAV. 9 - Popolazione residente attiva in condizione professionale per sesso e categoria socio-professionale

N. CLASSIFI- CAZIONE	CATEGORIE SOCIO-PROFESSIONALI	MASCHI	FEMMINE	TOTALE
01	Imprenditori e lavoratori in proprio nell'agricoltura, nella silvicoltura, nell'allevamento e nella pesca	16.015	13.276	29.291
02	Altri lavoratori agricoli	19.052	26.234	45.286
03	Imprenditori e lavoratori in proprio nelle professioni liberali e affini	3.523	365	3.888
04	Imprenditori nell'industria, nell'edilizia, nel commercio, nei trasporti e nei servizi	3.645	935	4.580
05	Lavoratori in proprio nell'industria, nell'edilizia, nel commercio, nei trasporti e nei servizi	24.870	9.507	34.377
06	Dirigenti industriali e commerciali, alti funzionari dell'apparato legislativo e dell'amministrazione statale	176	33	209
07	Lavoratori dipendenti nelle professioni liberali e affini	14.627	18.485	33.112
08	Capi ufficio e responsabili di personale amministrativo, di addetti alle vendite e ai servizi; funzionari statali con responsabilità amministrative	15.770	6.530	22.300
09	Personale amministrativo, addetto alle vendite e ai servizi	30.838	12.837	43.675
10	Intermedi: capisquadra e sorveglianti di operai (dipendenti)	1.901	300	2.201
11	Operai specializzati e qualificati (dipendenti)	64.357	13.767	78.124
12	Manovali (dipendenti)	13.708	798	14.506
13	Forze armate (militari di carriera e militari in servizio di leva)	3.520	—	3.520
14	Persone economicamente attive non classificate altrove	92	13	105
	TOTALE	212.094	103.080	315.174

TAV. 10 - Popolazione residente occupata per ramo di attività economica, ore lavorate e posizione nella professione

RAMI DI ATTIVITÀ ECONOMICA	ORE LAVORATE							TOTALE
	Nessuna	meno di 15	da 15 a 24	da 25 a 34	da 35 a 39	40	oltre 40	
A — DIPENDENTI								
Agricoltura, caccia, foreste e pesca	12.897	968	1.267	1.582	2.710	8.431	10.652	38.507
Energia, gas e acqua	419	30	11	10	143	1.089	294	1.996
<i>Estrazione combustibili, industria petrolifera</i>	73	9	2	1	14	120	49	268
<i>Energia elettrica, gas e acqua</i>	346	21	9	9	129	969	245	1.728
Industrie estrattive, manifatturiere per trasformazione minerali; industrie chimiche	2.496	173	83	87	447	4.628	1.584	9.498
Industrie manifatturiere per lavorazione metalli, meccanica precisione	4.118	271	165	143	579	6.971	2.194	14.441
Industrie manifatturiere alimentari, tessili, abbigliamento, mobilio, altre	5.433	308	155	223	1.072	9.502	3.349	20.042
Industrie costruzioni e installazioni impianti edilizia	7.125	338	160	319	976	10.116	5.791	24.825
Commercio, pubblici esercizi, riparazioni beni di consumo e veicoli	5.418	411	236	237	712	5.789	5.168	17.971
<i>Commercio, pubblici esercizi e alberghi</i>	3.998	346	194	181	557	4.149	4.107	13.532
<i>Riparazioni beni consumo e veicoli</i>	1.420	65	42	56	155	1.640	1.061	4.439
Trasporti e comunicazioni	3.869	197	71	185	2.145	5.276	2.439	14.182
Credito e assicurazioni, servizi ad imprese, noleggio	1.063	124	86	87	1.194	1.498	721	4.773
<i>Credito e assicurazione</i>	508	60	19	34	916	808	260	2.605
<i>Servizi prestati alle imprese, noleggio</i>	555	64	67	53	278	690	461	2.168
Pubblica amministrazione, servizi pubblici e privati	17.507	1.598	10.361	4.295	12.221	11.512	7.676	65.170
<i>Pubblica amministrazione</i>	5.045	286	150	451	6.156	3.605	3.751	19.444
<i>Servizi pubblici e privati</i>	12.462	1.312	10.211	3.844	6.065	7.907	3.925	45.726
TOTALE	60.345	4.418	12.595	7.168	22.199	64.812	39.868	211.405
B — INDIPENDENTI								
Agricoltura, caccia, foreste e pesca	9.055	557	471	1.097	887	4.120	13.161	29.348
Energia, gas e acqua	—	—	—	—	—	1	2	3
<i>Estrazione combustibili, industria petrolifera</i>	—	—	—	—	—	—	1	2
<i>Energia elettrica, gas e acqua</i>	—	—	—	—	—	—	1	1
Industrie estrattive, manifatturiere per trasformazione minerali; industrie chimiche	150	19	10	11	17	134	238	579
Industrie manifatturiere per lavorazione metalli, meccanica precisione	448	40	22	34	52	382	555	1.533
Industrie manifatturiere alimentari, tessili, abbigliamento, mobilio, altre	983	124	71	93	106	779	1.296	3.452
Industrie costruzioni e installazioni impianti edilizia	1.079	57	39	86	104	1.029	1.378	3.772
Commercio, pubblici esercizi, riparazioni beni di consumo e veicoli	8.073	932	359	469	717	4.057	10.906	25.513
<i>Commercio, pubblici esercizi e alberghi</i>	7.531	877	347	443	669	3.614	10.043	23.524
<i>Riparazioni beni consumo e veicoli</i>	542	55	12	26	48	443	863	1.989
Trasporti e comunicazioni	674	45	42	59	43	374	625	1.862
Credito e assicurazioni, servizi ad imprese, noleggio	1.260	66	79	98	109	444	720	2.776
<i>Credito e assicurazione</i>	35	1	2	4	5	23	25	95
<i>Servizi prestati alle imprese, noleggio</i>	1.225	65	77	94	104	421	695	2.681
Pubblica amministrazione, servizi pubblici e privati	1.082	129	108	173	123	670	928	3.213
<i>Pubblica amministrazione</i>	—	—	—	—	—	—	—	—
<i>Servizi pubblici e privati</i>	1.082	129	108	173	123	670	928	3.213
TOTALE	22.804	1.969	1.201	2.120	2.158	11.990	29.809	72.051

TAV. 11 - Popolazione residente in età da 14 anni in poi non occupata, per sesso e numero di ore lavorate

ORE LAVORATE	DISOCCUPATI IN CERCA DI NUOVA OCCUPAZIONE		IN CERCA DI PRIMA OCCUPAZIONE		CASALINGHE	STUDENTI		RITIRATI DAL LAVORO		IN ALTRA CONDIZIONE NON PROFESSIONALE		TOTALE	
	MF	M	MF	M		MF	M	MF	M	MF	M	MF	M
Meno di 15	288	150	178	85	469	224	119	377	229	127	74	1.663	657
Da 15 a 24	263	96	124	75	297	238	118	399	224	81	42	1.402	555
Da 25 a 34	207	83	113	67	223	439	216	191	109	55	26	1.228	501
Da 35 a 39	378	186	67	48	80	239	126	94	62	31	20	889	442
40	1.896	1.165	245	158	448	95	48	437	278	128	79	3.249	1.728
Oltre 40	1.672	984	278	176	1.703	110	58	473	298	164	102	4.400	1.618
TOTALE	4.704	2.664	1.005	609	3.220	1.345	685	1.971	1.200	586	343	12.831	5.501

TAV. 12 - Popolazione residente in età da 19 anni in poi per sesso,

CONDIZIONE NELL'OTTOBRE 1981	LUOGO DI RESIDENZA													
	STESSO COMUNE DI RESIDENZA						ALTRO COMUNE DELLA STESSA PROVINCIA DI RESIDENZA						ALTRA PROVIN REGIONE	
	CONDIZIONE PROFESSIONALE 1976				CONDIZIONE NON PROFESSIO- NALE '76	TOTALE	CONDIZIONE PROFESSIONALE 1976				CONDIZIONE NON PROFESSIO- NALE '76	TOTALE	CONDIZIONE PRO	
	Agricol- tura	Industrie	Altre attività	Disoc- cupati			Agricol- tura	Industrie	Altre attività	Disoc- cupati			Agricol- tura	Industrie
Cond. professionale	55.923	46.772	108.628	19.202	45.553	276.078	1.071	1.971	4.948	795	2.672	11.457	140	450
OCCUPATI	52.876	43.585	105.262	10.174	39.375	251.272	972	1.856	4.811	516	2.296	10.451	125	421
Agricoltura	48.988	2.355	2.612	1.789	7.433	63.177	858	108	94	74	474	1.608	104	20
Industrie	1.765	35.070	17.506	3.651	10.474	68.466	51	1.411	682	170	466	2.780	7	326
Altre attività	2.123	6.160	85.144	4.734	21.468	119.629	63	337	4.035	272	1.356	6.063	14	75
DISOCCUPATI	3.047	3.187	3.366	9.028	6.178	24.806	99	115	137	279	376	1.006	15	29
Cond. non professionale	14.357	4.803	15.130	3.300	322.430	360.020	187	178	498	110	9.219	10.192	25	53
TOTALE	70.280	51.575	123.758	22.502	367.983	636.098	1.258	2.149	5.446	905	11.891	21.649	165	503
T O														
Cond. professionale	28.391	38.774	78.319	12.582	25.629	183.695	491	1.603	3.556	506	1.310	7.466	52	377
OCCUPATI	27.113	36.283	75.743	7.488	22.661	169.288	462	1.525	3.461	367	1.192	7.007	48	359
Agricoltura	24.108	1.701	1.852	937	2.387	30.985	373	78	60	31	78	620	37	11
Industrie	1.440	29.346	15.980	3.151	7.860	57.777	41	1.163	621	142	347	2.314	4	279
Altre attività	1.565	5.236	57.911	3.400	12.414	80.526	48	284	2.780	194	767	4.073	7	69
DISOCCUPATI	1.278	2.491	2.576	5.094	2.968	14.407	29	78	95	139	118	459	4	18
Cond. non professionale	6.706	3.038	9.964	1.890	102.591	124.189	63	58	244	25	1.770	2.160	9	20
TOTALE	35.097	41.812	88.283	14.472	128.220	307.884	554	1.661	3.800	531	3.080	9.626	61	397
M A														
Cond. professionale	27.532	7.998	30.309	6.620	19.924	92.383	580	368	1.392	289	1.362	3.991	88	73
OCCUPATI	25.763	7.302	29.519	2.686	16.714	81.984	510	331	1.350	149	1.104	3.444	77	62
Agricoltura	24.880	654	760	852	5.046	32.192	485	30	34	43	396	988	67	9
Industrie	325	5.724	1.526	500	2.614	10.689	10	248	61	28	119	466	3	47
Altre attività	558	924	27.233	1.334	9.054	39.103	15	53	1.255	78	589	1.990	7	6
DISOCCUPATI	1.769	696	790	3.934	3.210	10.399	70	37	42	140	258	547	11	11
Cond. non professionale	7.651	1.765	5.166	1.410	219.839	235.831	124	120	254	85	7.449	8.032	16	33
TOTALE	35.183	9.763	35.475	8.030	239.763	328.214	704	488	1.646	374	8.811	12.023	104	106
F E M														

luogo di residenza nel 1976, condizione nel 1976 e nel 1981

NELL'OTTOBRE 1976																TOTALE
CIA DELLA STESSA DI RESIDENZA				PROVINCIA DI ALTRA REGIONE						ESTERO						
CONDIZIONE PROFESSIONALE 1976		CONDIZIONE NON PROFESSIONALE '76	TOTALE	CONDIZIONE PROFESSIONALE 1976				CONDIZIONE NON PROFESSIONALE '76	TOTALE	CONDIZIONE PROFESSIONALE 1976				CONDIZIONE NON PROFESSIONALE '76	TOTALE	
Altre attività	Disoccupati			Agricoltura	Industrie	Altre attività	Disoccupati			Agricoltura	Industrie	Altre attività	Disoccupati			
1.221	154	659	2.624	139	1.098	3.154	209	861	5.461	361	2.908	2.000	162	543	5.974	301.594
1.179	100	594	2.419	123	921	3.035	129	758	4.966	330	2.612	1.815	103	455	5.315	274.423
25	13	81	243	76	58	35	11	96	276	276	291	161	14	105	847	66.151
113	30	121	597	19	601	259	40	162	1.081	40	1.952	624	46	162	2.824	75.748
1.041	57	392	1.579	28	262	2.741	78	500	3.609	14	369	1.030	43	188	1.644	132.524
42	54	65	205	16	177	119	80	103	495	31	296	185	59	88	659	27.171
203	23	2.557	2.861	38	190	387	36	3.437	4.088	48	549	414	33	3.248	4.292	381.453
1.424	177	3.216	5.485	177	1.288	3.541	245	4.298	9.549	409	3.457	2.414	195	3.791	10.266	683.047

TALE

SCHI

902	106	371	1.808	87	977	2.448	117	465	4.094	248	2.497	1.651	111	278	4.785	201.848
873	73	352	1.705	78	837	2.368	83	424	3.790	227	2.261	1.496	75	239	4.298	186.088
20	5	12	85	37	47	22	2	19	127	178	206	119	7	29	539	32.356
105	25	102	515	19	551	234	33	125	962	36	1.739	579	40	122	2.516	64.084
748	43	238	1.105	22	239	2.112	48	280	2.701	13	316	798	28	88	1.243	89.648
29	33	19	103	9	140	80	34	41	304	21	236	155	36	39	487	15.760
120	6	540	695	14	80	213	11	783	1.101	23	202	196	12	936	1.369	129.514
1.022	112	911	2.503	101	1.057	2.661	128	1.248	5.195	271	2.699	1.847	123	1.214	6.154	331.362

MINE

319	48	288	816	52	121	706	92	396	1.367	113	411	349	51	265	1.189	99.746
306	27	242	714	45	84	667	46	334	1.176	103	351	319	28	216	1.017	88.335
5	8	69	158	39	11	13	9	77	149	98	85	42	7	76	308	33.795
8	5	19	82	—	50	25	7	37	119	4	213	45	6	40	308	11.664
293	14	154	474	6	23	629	30	220	908	1	53	232	15	100	401	42.876
13	21	46	102	7	37	39	46	62	191	10	60	30	23	49	172	11.411
83	17	2.017	2.166	24	110	174	25	2.654	2.987	25	347	218	21	2.312	2.923	251.939
402	65	2.305	2.982	76	231	880	117	3.050	4.354	138	758	567	72	2.577	4.112	351.685

TAV. 13 - Stranieri residenti per classe di età e sesso; condizione professionale per settore di attività economica e posizione nella professione; condizione non professionale

CONDIZIONI	CLASSI DI ETÀ (anni)											TOTALE
	Meno di 5	5-9	10-14	15-19	20-24	25-29	30-34	35-44	45-54	55-64	65 e più	
A — MASCHI												
Condizione professionale	—	—	2	9	12	24	19	52	42	11	6	177
AGRICOLTURA	—	—	—	1	—	1	3	5	11	2	1	24
Indipendenti	—	—	—	—	—	—	3	1	5	1	—	10
Dipendenti	—	—	—	1	—	1	—	4	6	1	1	14
- di cui operai e assimilati	—	—	—	1	—	1	—	4	5	1	1	13
INDUSTRIE	—	—	1	5	4	11	9	20	18	4	—	72
Indipendenti	—	—	—	—	—	1	1	4	2	—	—	8
Dipendenti	—	—	1	5	4	10	8	16	16	4	—	64
- di cui operai e assimilati	—	—	1	5	4	7	7	13	12	2	—	51
COMMERCIO	—	—	—	3	5	5	3	11	5	2	4	38
Indipendenti	—	—	—	—	—	2	2	6	4	1	4	19
Dipendenti	—	—	—	3	5	3	1	5	1	1	—	19
- di cui operai e assimilati	—	—	—	3	5	2	—	1	1	—	—	12
ALTRE ATTIVITA'	—	—	1	—	3	7	4	16	8	3	1	43
Indipendenti	—	—	—	—	1	1	—	1	5	—	1	9
Dipendenti	—	—	—	—	2	6	4	15	3	3	—	34
- di cui operai e assimilati	—	—	—	—	1	2	1	4	3	2	—	14
Condizione non professionale	38	60	74	32	14	11	4	5	17	18	78	351
In cerca di prima occupazione	—	—	2	8	3	6	1	2	1	—	—	23
Scolari e studenti	—	52	72	24	11	5	1	—	1	—	—	166
Ritirati dal lavoro	—	—	—	—	—	—	—	1	10	17	68	96
Altri	38	8	—	—	—	—	2	2	5	1	10	66
TOTALE	38	60	76	41	26	35	23	57	59	29	84	528
B — FEMMINE												
Condizione professionale	—	—	—	4	13	14	14	20	20	5	2	92
AGRICOLTURA	—	—	—	2	1	1	1	5	5	2	—	17
Indipendenti	—	—	—	—	—	—	—	3	3	2	—	8
Dipendenti	—	—	—	2	1	1	1	2	2	—	—	9
- di cui operai e assimilati	—	—	—	2	1	1	1	2	2	—	—	9
INDUSTRIE	—	—	—	—	4	3	3	7	4	1	—	22
Indipendenti	—	—	—	—	—	—	1	2	1	—	—	4
Dipendenti	—	—	—	—	4	3	2	5	3	1	—	18
- di cui operai e assimilati	—	—	—	—	2	3	2	2	3	—	—	12
COMMERCIO	—	—	—	1	—	—	3	2	4	—	—	10
Indipendenti	—	—	—	—	—	—	1	2	4	—	—	7
Dipendenti	—	—	—	1	—	—	2	—	—	—	—	3
- di cui operai e assimilati	—	—	—	1	—	—	1	—	—	—	—	2
ALTRE ATTIVITA'	—	—	—	1	8	10	7	6	7	2	2	43
Indipendenti	—	—	—	—	—	2	1	1	—	—	2	6
Dipendenti	—	—	—	—	8	8	6	5	7	2	—	37
- di cui operai e assimilati	—	—	—	—	1	2	2	2	4	1	—	14
Condizione non professionale	27	46	56	52	42	39	44	62	51	48	107	574
In cerca di prima occupazione	—	—	4	5	9	5	5	3	—	—	—	31
Scolari e studenti	—	40	50	34	7	2	—	—	—	—	—	133
Casalinghe	—	—	2	13	26	29	38	57	39	29	36	269
Ritirati dal lavoro	—	—	—	—	—	1	—	—	10	16	65	92
Altri	27	6	—	—	—	2	1	2	2	3	6	49
TOTALE	27	46	56	56	55	53	58	82	71	53	109	666
C — TOTALE												
Condizione professionale	—	—	2	13	25	38	33	72	62	16	8	269
AGRICOLTURA	—	—	—	3	1	2	4	10	16	4	1	41
Indipendenti	—	—	—	—	—	—	3	4	8	3	—	18
Dipendenti	—	—	—	3	1	2	1	6	8	1	1	23
- di cui operai e assimilati	—	—	—	3	1	2	1	6	7	1	1	22
INDUSTRIE	—	—	1	5	8	14	12	27	22	5	—	94
Indipendenti	—	—	—	—	—	1	2	6	3	—	—	12
Dipendenti	—	—	1	5	8	13	10	21	19	5	—	82
- di cui operai e assimilati	—	—	1	5	6	10	9	15	15	2	—	63
COMMERCIO	—	—	—	4	5	5	6	13	9	2	4	48
Indipendenti	—	—	—	—	—	2	3	8	8	1	4	26
Dipendenti	—	—	—	4	5	3	3	5	1	1	—	22
- di cui operai e assimilati	—	—	—	4	5	2	1	1	1	—	—	14
ALTRE ATTIVITA'	—	—	1	1	11	17	11	22	15	5	3	86
Indipendenti	—	—	—	—	1	3	1	2	5	—	3	15
Dipendenti	—	—	—	1	10	14	10	20	10	5	—	71
- di cui operai e assimilati	—	—	—	1	3	4	3	6	7	3	—	28
Condizione non professionale	65	106	130	84	56	50	48	67	68	66	185	925
In cerca di prima occupazione	—	—	6	13	12	11	6	5	1	—	—	54
Scolari e studenti	—	92	122	58	18	7	1	—	1	—	—	299
Casalinghe	—	—	2	13	26	29	38	57	39	29	36	269
Ritirati dal lavoro	—	—	—	—	—	1	—	—	20	33	133	188
Altri	65	14	—	—	—	2	3	4	7	4	16	115
TOTALE	65	106	132	97	81	88	81	139	130	82	193	1.194

TAV. 14 - Famiglie residenti per ampiezza e tipo della famiglia

TIPO DELLA FAMIGLIA	FAMIGLIE CON COMPONENTI									
	1	2	3	4	5	6	7 e più		TOTALE	
							Famiglie	Componenti	Famiglie	Componenti
A — FAMIGLIE IN COMPLESSO										
Tipo A	41.148	643	61	29	7	5	2	18	41.895	42.816
Tipo B	—	45.551	140	7	4	—	1	7	45.703	91.577
Tipo C	—	9.074	49.872	65.207	35.271	11.949	7.374	56.673	178.747	733.314
C 1	—	—	44.742	62.762	34.325	11.556	7.134	54.830	160.519	681.065
C 2	—	2.016	1.247	602	237	101	65	503	4.268	12.475
C 3	—	7.058	3.883	1.843	709	292	175	1.340	13.960	39.774
Tipo D	—	6.782	6.440	6.513	6.754	4.184	3.057	23.567	33.730	141.377
D 1	—	—	2.194	391	86	24	18	140	2.713	8.860
D 1.1	—	—	825	166	27	7	9	68	1.034	3.384
D 1.2	—	—	1.369	225	59	17	9	72	1.679	5.476
D 2	—	—	—	3.206	5.033	3.446	2.571	19.779	14.256	78.444
D 2.1	—	—	—	1.321	2.776	1.944	1.283	9.751	7.324	40.579
D 2.2	—	—	—	1.885	2.257	1.502	1.288	10.028	6.932	37.865
D 3	—	—	959	1.197	745	337	242	1.912	3.480	15.324
D 3.1	—	—	41	104	117	72	51	413	385	1.969
D 3.2	—	—	918	1.093	628	265	191	1.499	3.095	13.355
D 4	—	—	1.126	953	614	272	175	1.351	3.140	13.243
D 4.1	—	—	188	172	109	51	33	259	553	2.362
D 4.2	—	—	938	781	505	221	142	1.092	2.587	10.881
D 5	—	—	409	5	1	—	—	—	415	1.252
D 6	—	138	3	—	—	—	—	—	141	285
D 7	—	1.602	25	2	—	—	—	—	1.629	3.287
D 8	—	—	1	—	—	—	—	—	1	3
D 9	—	5.042	1.723	759	275	105	51	385	7.955	20.679
TOTALE	41.148	62.050	56.513	71.756	42.036	16.138	10.434	80.265	300.075	1.009.084
B — FAMIGLIE CON MEMBRI AGGREGATI										
Tipo A	—	643	61	29	7	5	2	18	747	1.668
Tipo B	—	—	140	7	4	—	1	7	152	475
Tipo C	—	—	231	290	233	99	97	750	950	4.362
C 1	—	—	—	112	138	68	62	480	380	2.026
C 2	—	—	167	118	61	18	20	156	384	1.542
C 3	—	—	64	60	34	13	15	114	186	794
Tipo D	—	—	76	84	72	70	67	563	369	1.907
D 1	—	—	—	16	3	2	—	—	21	91
D 1.1	—	—	—	9	1	1	—	—	11	47
D 1.2	—	—	—	7	2	1	—	—	10	44
D 2	—	—	—	—	29	34	44	365	107	714
D 2.1	—	—	—	—	6	18	21	178	45	316
D 2.2	—	—	—	—	23	16	23	187	62	398
D 3	—	—	—	13	14	11	11	104	49	292
D 3.1	—	—	—	2	4	6	3	25	15	89
D 3.2	—	—	—	11	10	5	8	79	34	203
D 4	—	—	—	17	8	13	9	70	47	256
D 4.1	—	—	—	3	5	3	3	24	14	79
D 4.2	—	—	—	14	3	10	6	46	33	177
D 5	—	—	—	5	1	—	—	—	6	25
D 6	—	—	3	—	—	—	—	—	3	9
D 7	—	—	22	2	—	—	—	—	24	74
D 8	—	—	—	—	—	—	—	—	—	—
D 9	—	—	51	31	17	10	3	24	112	446
TOTALE	—	643	508	410	316	174	167	1.338	2.218	8.412
C — FAMIGLIE SENZA MEMBRI AGGREGATI										
Tipo A	41.148	—	—	—	—	—	—	—	41.148	41.148
Tipo B	—	45.551	—	—	—	—	—	—	45.551	91.102
Tipo C	—	9.074	49.641	64.917	35.038	11.850	7.277	55.923	177.797	728.952
C 1	—	—	44.742	62.650	34.187	11.488	7.072	54.350	160.139	679.039
C 2	—	2.016	1.080	484	176	83	45	347	3.884	10.933
C 3	—	7.058	3.819	1.783	675	279	160	1.226	13.774	38.980
Tipo D	—	6.782	6.364	6.429	6.682	4.114	2.990	23.004	33.361	139.470
D 1	—	—	2.194	375	83	22	18	140	2.692	8.769
D 1.1	—	—	825	157	26	6	9	68	1.023	3.337
D 1.2	—	—	1.369	218	57	16	9	72	1.669	5.432
D 2	—	—	—	3.206	5.004	3.412	2.527	19.414	14.149	77.730
D 2.1	—	—	—	1.321	2.770	1.926	1.262	9.573	7.279	40.263
D 2.2	—	—	—	1.885	2.234	1.486	1.265	9.841	6.870	37.467
D 3	—	—	959	1.184	731	326	231	1.808	3.431	15.032
D 3.1	—	—	41	102	113	66	48	388	370	1.880
D 3.2	—	—	918	1.082	618	260	183	1.420	3.061	13.152
D 4	—	—	1.126	936	606	259	166	1.281	3.093	12.987
D 4.1	—	—	188	169	104	48	30	235	539	2.283
D 4.2	—	—	938	767	502	211	136	1.046	2.554	10.704
D 5	—	—	409	—	—	—	—	—	409	1.227
D 6	—	138	—	—	—	—	—	—	138	276
D 7	—	1.602	3	—	—	—	—	—	1.605	3.213
D 8	—	—	1	—	—	—	—	—	1	3
D 9	—	5.042	1.672	728	258	95	48	361	7.843	20.233
TOTALE	41.148	61.407	56.005	71.346	41.720	15.964	10.267	78.927	297.857	1.000.672

TAV. 15 - Famiglie residenti con almeno un nucleo familiare, per tipo del nucleo e ampiezza della famiglia

TIPO DEL NUCLEO	FAMIGLIE CON COMPONENTI								
	2	3	4	5	6	7 e più		TOTALE	
						Famiglie	Componenti	Famiglie	Componenti
Coniugi	45.551	3.102	748	324	229	125	941	50.079	107.335
Coniugi e figli	—	44.384	65.623	39.125	14.797	9.599	73.815	173.528	753.866
Padre e figli	1.975	2.120	1.752	930	410	291	2.292	7.478	26.720
Madre e figli	8.124	4.835	2.683	1.204	513	326	2.512	17.685	53.095

TAV. 16 - Famiglie residenti per tipo di famiglia e di componenti

TIPO DELLA FAMIGLIA	FAMIGLIE	COMPONENTI											
		CAPO FAMIGLIA DI CENSIMENTO, PARENTI E AFFINI								MEMBRI AGGREGATI		TOTALE	
		CAPO FAMIGLIA DI CENSIMENTO		CONIUGE	FIGLI		ALTRI PARENTI E AFFINI	TOTALE		TOTALE	di cui addetti ai servizi della famiglia		
		M	F		TOTALE	di cui celibi o nubili		MF	M			MF	M
Tipo A	41.895	13.825	28.070	—	—	—	—	41.895	13.825	921	55	42.816	14.062
Tipo B	45.703	45.547	156	45.703	—	—	—	91.406	45.703	171	16	91.577	45.748
Tipo C	178.747	164.308	14.439	160.519	393.010	389.628	—	732.276	375.285	1.038	86	733.314	375.581
C 1	160.519	160.040	479	160.519	359.621	357.124	—	680.659	353.620	406	71	681.065	353.733
C 2	4.268	4.268	—	—	7.771	7.432	—	12.039	8.139	436	9	12.475	8.176
C 3	13.960	—	13.960	—	25.618	25.072	—	39.578	13.526	196	6	39.774	13.672
Tipo D	33.730	25.482	8.248	16.969	45.232	42.532	45.008	140.939	63.772	438	36	141.377	63.922
D 1	2.713	2.696	17	2.713	—	—	3.410	8.836	3.882	24	2	8.860	3.892
D 1.1	1.034	1.027	7	1.034	—	—	1.304	3.372	1.383	12	2	3.384	1.387
D 1.2	1.679	1.669	10	1.679	—	—	2.106	5.464	2.499	12	—	5.476	2.505
D 2	14.256	14.201	55	14.256	32.084	30.493	17.731	78.327	37.455	117	14	78.444	37.493
D 2.1	7.324	7.295	29	7.324	16.995	16.888	8.887	40.530	18.674	49	5	40.579	18.689
D 2.2	6.932	6.906	26	6.932	15.089	13.605	8.844	37.797	18.781	68	9	37.865	18.804
D 3	3.480	3.480	—	—	7.311	6.936	4.463	15.254	8.626	70	5	15.324	8.643
D 3.1	385	385	—	—	887	869	680	1.952	1.012	17	—	1.969	1.014
D 3.2	3.095	3.095	—	—	6.424	6.067	3.783	13.302	7.614	53	5	13.355	7.629
D 4	3.140	—	3.140	—	5.837	5.103	4.208	13.185	4.478	58	5	13.243	4.508
D 4.1	553	—	553	—	1.060	1.037	730	2.343	723	19	3	2.362	732
D 4.2	2.587	—	2.587	—	4.777	4.066	3.478	10.842	3.755	39	2	10.881	3.776
D 5	415	265	150	—	—	—	830	1.245	680	7	—	1.252	682
D 6	141	76	65	—	—	—	141	282	217	3	—	285	217
D 7	1.629	969	660	—	—	—	1.632	3.261	969	26	2	3.287	979
D 8	1	1	—	—	—	—	2	3	2	—	—	3	2
D 9	7.955	3.794	4.161	—	—	—	12.591	20.546	7.463	133	8	20.679	7.506
TOTALE	300.075	249.162	50.913	223.191	438.242	432.160	45.008	1.006.516	498.585	2.568	193	1.009.084	499.313

TAV. 17 - Famiglie residenti per ampiezza, stato civile, classe di età e sesso del capo famiglia di censimento

A - TOTALE

STATO CIVILE E CLASSE DI ETÀ DEL CAPO FAMIGLIA	FAMIGLIE CON COMPONENTI											
	1		2	3	4	5	6	7 e più		TOTALE		
	TOTALE	di cui non coabitante						Famiglie	Componenti	FAMIGLIE		COMPONENTI
									Numero	di cui con figli		
Celibi e nubili	11.746	8.302	4.520	2.048	836	326	136	94	720	19.706	1.468	33.440
Meno di 20	131	69	55	46	33	19	9	1	7	294	35	667
20-24	749	402	330	256	143	57	21	22	170	1.578	105	3.330
25-29	1.025	601	453	332	142	57	28	15	115	2.052	160	4.063
30-34	718	449	391	228	112	37	9	4	31	1.499	144	2.902
35-39	570	387	323	188	57	26	20	14	106	1.198	165	2.364
40-44	607	446	335	156	68	22	12	4	29	1.204	160	2.228
45-49	815	617	408	147	57	30	12	12	91	1.481	189	2.613
50-54	1.166	892	446	174	70	26	12	9	70	1.903	161	3.132
55-59	1.475	1.101	482	164	56	17	7	6	47	2.207	145	3.329
60-64	1.063	786	350	99	24	10	1	—	—	1.547	77	2.212
65-69	1.165	878	345	89	25	13	2	4	30	1.643	50	2.329
70-74	1.037	761	287	72	25	6	2	1	8	1.430	33	1.977
75 e piu'	1.225	913	315	97	24	6	1	2	16	1.670	44	2.294
Coniugati	4.367	3.315	48.200	49.295	68.302	40.503	15.461	10.032	77.185	236.160	181.276	894.326
Meno di 20	11	9	59	60	13	13	2	—	—	158	92	438
20-24	128	73	2.015	1.939	491	85	13	5	41	4.676	2.514	12.483
25-29	280	177	4.067	7.820	4.533	865	184	51	376	17.800	13.306	55.811
30-34	329	215	2.484	6.985	12.335	4.261	989	366	2.721	27.749	24.808	105.552
35-39	258	186	1.026	2.983	10.944	6.400	1.992	1.031	7.831	24.634	23.219	106.818
40-44	289	221	2.339	916	10.121	8.239	3.283	2.005	15.437	27.192	25.880	125.952
45-49	352	278	1.237	3.094	8.874	7.851	3.637	2.755	21.346	27.800	26.079	130.027
50-54	404	325	2.789	5.312	8.646	6.530	2.832	2.125	16.458	28.638	25.255	122.602
55-59	551	441	5.520	6.687	6.368	3.715	1.521	1.031	7.965	25.393	18.917	92.790
60-64	387	318	5.279	4.367	3.022	1.396	511	338	2.547	15.300	9.333	48.727
65-69	528	420	8.278	3.893	1.714	729	293	169	1.279	15.604	6.459	42.301
70-74	406	317	7.743	2.323	788	275	127	102	766	11.764	3.358	28.916
75 e piu'	444	335	6.787	1.493	453	144	77	54	418	9.452	2.056	21.909
Separati legalmente	1.032	744	602	530	288	140	44	38	292	2.674	1.433	6.234
Meno di 20	—	—	—	—	—	—	—	—	—	—	—	—
20-24	16	6	35	18	6	1	—	2	16	78	59	185
25-29	55	20	72	49	20	5	3	1	7	205	138	476
30-34	100	57	88	84	53	17	3	1	7	346	224	850
35-39	96	63	85	103	62	30	10	8	60	394	268	1.093
40-44	102	75	68	83	54	30	8	9	72	354	229	973
45-49	84	63	57	86	39	27	10	8	60	311	207	867
50-54	130	98	57	54	29	14	4	4	30	292	143	646
55-59	128	106	54	24	9	11	3	4	32	233	85	449
60-64	89	65	28	22	9	3	—	—	—	151	48	262
65-69	105	84	31	4	2	2	—	—	—	146	16	209
70-74	66	57	16	2	—	—	—	1	8	85	7	112
75 e piu'	61	50	11	1	5	—	1	—	—	79	9	112
Vedovi	23.512	16.936	8.479	4.485	2.248	1.039	484	264	2.020	40.511	15.006	73.036
Meno di 20	11	9	4	3	—	1	1	—	—	20	4	39
20-24	16	9	16	6	3	—	—	—	—	41	23	78
25-29	18	12	39	43	20	2	—	2	20	124	100	335
30-34	32	20	68	93	71	21	6	7	54	298	255	926
35-39	34	20	66	147	115	50	19	9	68	440	395	1.499
40-44	70	49	153	290	245	104	51	27	219	940	857	3.271
45-49	166	128	288	470	352	159	84	52	397	1.571	1.372	5.256
50-54	606	447	739	689	427	216	87	53	405	2.817	2.101	7.866
55-59	1.538	1.112	1.254	806	368	167	83	50	371	4.266	2.489	9.640
60-64	2.151	1.559	1.150	537	210	80	32	14	108	4.174	1.768	7.602
65-69	4.253	3.148	1.374	433	151	83	35	16	121	6.345	1.709	9.650
70-74	5.252	3.835	1.198	351	112	71	34	14	105	7.032	1.456	9.813
75 e piu'	9.365	6.588	2.130	617	174	85	52	20	152	12.443	2.477	17.061
Divorziati	491	353	249	155	82	28	13	6	48	1.024	440	2.048
Meno di 20	1	—	3	1	1	1	—	—	—	7	6	19
20-24	9	4	4	3	1	1	—	—	—	18	8	35
25-29	19	11	16	17	15	2	—	—	—	71	51	184
30-34	21	11	26	28	9	7	3	1	7	95	69	253
35-39	40	27	39	27	16	3	5	4	34	134	74	342
40-44	48	35	37	21	12	5	2	1	7	126	73	277
45-49	86	62	47	26	10	4	1	—	—	174	71	324
50-54	88	65	39	21	10	1	—	—	—	159	50	274
55-59	68	49	20	8	6	2	—	—	—	104	25	166
60-64	51	43	12	1	—	1	—	—	—	65	7	83
65-69	34	23	3	2	—	1	—	—	—	41	5	55
70-74	26	23	3	—	1	—	—	—	—	30	1	36
75 e piu'	—	—	—	—	—	—	—	—	—	—	—	—
TOTALE	41.148	29.650	62.050	56.513	71.756	42.036	16.138	10.434	80.265	300.075	199.623	1.009.084
Meno di 20	153	87	118	109	46	33	12	1	7	472	131	1.144
20-24	910	490	2.399	2.220	644	144	34	29	227	6.380	2.707	16.095
25-29	1.387	814	4.635	8.247	4.716	930	215	69	518	20.199	13.712	60.720
30-34	1.198	752	3.047	7.407	12.586	4.338	1.009	378	2.813	29.963	25.482	110.414
35-39	979	667	1.526	3.449	11.187	6.513	2.044	1.063	8.072	26.761	24.116	112.027
40-44	1.108	818	1.511	2.895	10.504	8.398	3.359	2.049	15.791	29.824	27.200	132.766
45-49	1.465	1.121	2.027	3.818	9.334	8.072	3.745	2.828	21.901	31.289	27.920	139.040
50-54	2.392	1.824	4.078	6.255	9.182	6.790	2.936	2.191	16.963	33.824	27.731	134.570
55-59	3.780	2.825	7.349	7.702	6.811	3.911	1.614	1.091	8.415	32.258	21.686	106.482
60-64	3.758	2.777	6.827	5.033	3.271	1.491	544	352	2.655	21.276	11.251	58.969
65-69	6.102	4.573	10.040	4.420	1.892	828	332	189	1.430	23.803	8.241	54.572
70-74	6.795	4.993	9.247	2.750	926	353	163	118	887	20.352	4.859	40.873
75 e piu'	11.121	7.909	9.246	2.208	657	235	131	76	586	23.674	4.587	41.412

segue TAV. 17 — Famiglie residenti per ampiezza, stato civile, classe di età e sesso del capo famiglia di censimento

B — MASCHI

STATO CIVILE E CLASSE DI ETÀ DEL CAPO FAMIGLIA	FAMIGLIE CON COMPONENTI											
	1		2	3	4	5	6	7 e più		TOTALE		
	TOTALE	di cui non coabitante						Famiglie	Componenti	FAMIGLIE Numero	di cui con figli	COMPONENTI
Celibi	4.694	3.256	1.990	1.114	497	185	84	57	450	8.621	375	15.883
Meno di 20	74	35	42	38	28	13	8	1	7	204	24	504
20-24	458	245	213	198	111	45	18	18	142	1.061	40	2.397
25-29	699	414	270	234	97	42	20	11	86	1.373	41	2.745
30-34	482	316	219	131	70	18	6	4	31	930	35	1.750
35-39	301	206	143	89	30	9	11	6	45	589	40	1.130
40-44	301	221	153	66	29	8	3	—	5	560	26	979
45-49	355	284	178	61	31	10	5	5	39	645	39	1.137
50-54	426	322	174	78	30	15	6	5	42	734	41	1.281
55-59	472	355	181	64	24	5	3	3	26	752	28	1.191
60-64	291	222	122	41	9	5	—	—	—	468	8	719
65-69	295	231	113	47	14	8	—	3	23	482	18	793
70-74	272	206	89	29	13	3	2	—	—	408	12	616
75 e piu'	268	199	93	38	11	4	—	1	9	415	23	641
Coniugati	2.376	1.787	46.722	48.207	67.378	40.016	15.258	9.876	75.952	229.833	177.895	877.533
Meno di 20	2	2	48	57	13	12	2	—	—	134	81	393
20-24	58	32	1.927	1.880	473	82	13	5	41	4.438	2.385	11.973
25-29	190	119	3.942	7.687	4.460	852	179	50	369	17.360	13.014	54.678
30-34	234	154	2.379	6.819	12.195	4.214	971	356	2.643	27.168	24.367	103.768
35-39	175	126	967	2.886	10.813	6.320	1.958	1.001	7.598	24.120	22.818	104.965
40-44	190	140	836	2.246	9.963	8.140	3.245	1.978	15.221	26.598	25.426	123.843
45-49	198	150	1.129	2.988	8.731	7.760	3.587	2.711	20.997	27.104	25.588	127.663
50-54	193	151	2.633	5.189	8.528	6.452	2.801	2.106	16.309	27.902	24.818	120.513
55-59	261	219	5.321	6.550	6.297	3.667	1.507	1.015	7.834	24.618	18.578	90.952
60-64	175	146	5.133	4.303	2.988	1.382	504	334	2.518	14.819	9.179	47.754
65-69	260	212	8.110	3.843	1.695	726	290	167	1.264	15.091	6.354	41.423
70-74	223	169	7.620	2.286	777	267	126	100	747	11.399	3.277	28.267
75 e piu'	217	167	6.677	1.473	445	142	75	53	411	9.082	2.010	21.341
Separati legalmente	630	438	221	175	109	54	18	21	162	1.228	445	2.573
Meno di 20	—	—	—	—	—	—	—	—	—	—	—	—
20-24	5	2	2	3	1	—	—	2	16	13	7	38
25-29	33	11	19	12	7	—	1	—	7	72	29	141
30-34	77	44	31	24	26	5	2	1	7	166	74	359
35-39	77	49	33	30	19	13	2	4	30	177	79	410
40-44	78	55	23	35	16	10	2	3	23	167	73	378
45-49	57	42	21	31	13	12	5	4	31	143	67	365
50-54	76	58	18	19	12	7	2	2	15	136	47	279
55-59	67	52	23	8	5	5	2	4	32	114	32	226
60-64	38	30	11	9	4	1	—	—	—	63	18	108
65-69	50	38	22	3	2	1	—	—	—	80	9	128
70-74	42	34	10	—	—	—	—	1	8	53	3	70
75 e piu'	30	23	8	1	4	—	—	—	—	44	7	71
Vedovi	5.426	3.784	1.832	915	469	237	125	74	572	9.078	3.161	16.218
Meno di 20	—	—	2	—	—	1	—	—	—	3	2	9
20-24	8	4	2	—	1	—	—	—	—	11	3	16
25-29	9	5	6	4	1	—	—	1	13	21	11	50
30-34	12	7	8	9	9	2	1	2	15	43	30	122
35-39	6	3	15	14	13	7	3	1	7	59	50	190
40-44	14	12	21	41	25	9	8	4	35	122	105	407
45-49	31	23	35	62	54	17	16	8	61	223	186	745
50-54	85	60	110	110	80	49	15	13	98	462	353	1.388
55-59	233	161	182	133	85	36	23	21	161	713	437	1.815
60-64	333	243	208	114	62	18	11	4	30	750	370	1.525
65-69	838	593	289	134	47	31	13	6	43	1.358	439	2.282
70-74	1.210	860	309	115	32	23	15	8	63	1.712	416	2.569
75 e piu'	2.647	1.813	645	179	60	44	20	6	46	3.601	759	5.100
Divorziati	233	158	82	44	28	12	2	1	11	402	113	724
Meno di 20	1	—	—	1	—	—	—	—	—	2	1	4
20-24	5	2	2	1	—	1	—	—	—	9	3	17
25-29	12	6	3	4	3	2	1	—	—	25	12	58
30-34	11	4	6	8	2	2	—	—	—	29	15	65
35-39	26	19	14	5	7	—	1	1	11	54	15	114
40-44	28	18	8	4	3	1	—	—	—	44	11	73
45-49	37	23	20	9	1	1	—	—	—	68	21	113
50-54	35	26	13	6	7	1	—	—	—	62	17	112
55-59	27	21	5	4	4	2	—	—	—	42	10	75
60-64	27	24	8	1	—	1	—	—	—	37	5	51
65-69	17	8	2	1	—	1	—	—	—	21	2	29
70-74	7	7	1	—	1	—	—	—	—	9	1	13
75 e piu'	—	—	—	—	—	—	—	—	—	—	—	—
TOTALE	13.359	9.423	50.847	50.455	68.481	40.504	15.487	10.029	77.147	249.162	181.989	912.931
Meno di 20	76	37	92	95	41	26	10	1	7	341	107	906
20-24	530	283	2.144	2.082	586	127	31	25	199	5.525	2.436	14.428
25-29	936	551	4.239	7.938	4.565	895	200	62	468	18.835	13.098	57.631
30-34	817	527	2.640	6.987	12.303	4.241	981	363	2.696	28.332	24.518	106.057
35-39	570	388	1.164	3.027	10.877	6.351	1.973	1.012	7.680	24.974	23.002	106.760
40-44	609	447	1.047	2.393	10.040	8.167	3.259	1.986	15.290	27.501	25.645	125.721
45-49	669	517	1.371	3.146	8.832	7.800	3.613	2.728	21.128	28.159	25.891	129.983
50-54	817	614	2.955	5.405	8.651	6.524	2.824	2.126	16.464	29.302	25.280	123.574
55-59	1.068	813	5.720	6.761	6.418	3.714	1.535	1.043	8.053	26.259	19.092	94.296
60-64	864	662	5.479	4.471	3.067	1.408	515	338	2.548	16.142	9.585	50.181
65-69	1.470	1.098	8.542	4.028	1.758	767	307	176	1.330	17.048	6.825	44.677
70-74	1.764	1.277	8.030	2.431	822	294	143	109	818	13.593	3.710	31.551
75 e piu'	3.169	2.209	7.424	1.691	521	190	96	60	466	13.151	2.800	27.166

segue TAV. 17 — Famiglie residenti per ampiezza, stato civile, classe di età e sesso del capo famiglia di censimento

C — F E M M I N E

STATO CIVILE E CLASSE DI ETÀ DEL CAPO FAMIGLIA	FAMIGLIE CON COMPONENTI											
	1		2	3	4	5	6	7 e più		TOTALE		
	TOTALE	di cui non coabitante						Famiglie	Componenti	FAMIGLIE		COMPONENTI
									Numero	di cui con figli		
Nubili	7.052	5.046	2.530	934	339	141	52	37	270	11.085	1.093	17.557
Meno di 20	57	34	13	8	5	6	1	—	—	90	11	163
20-24	291	157	117	58	32	12	3	4	28	517	65	933
25-29	326	187	183	98	45	15	8	4	29	679	119	1.318
30-34	236	133	172	97	42	19	3	—	—	569	109	1.152
35-39	269	181	180	99	27	17	9	8	61	609	125	1.234
40-44	306	225	182	90	39	14	9	4	29	644	134	1.249
45-49	460	333	230	86	26	20	7	7	52	836	150	1.476
50-54	740	570	272	96	40	11	6	4	28	1.169	120	1.851
55-59	1.003	746	301	100	32	12	4	3	21	1.455	117	2.138
60-64	772	564	228	58	15	5	1	—	—	1.079	69	1.493
65-69	870	647	232	42	11	5	—	1	7	1.161	32	1.536
70-74	765	555	198	43	12	3	—	1	8	1.022	21	1.361
75 e piu'	957	714	222	59	13	2	1	1	7	1.255	21	1.653
Coniugate	1.991	1.528	1.478	1.088	924	487	203	156	1.233	6.327	3.381	16.793
Meno di 20	9	7	11	3	—	1	—	—	—	24	11	45
20-24	70	41	88	59	18	3	—	—	—	238	129	510
25-29	90	58	125	133	73	13	5	1	7	440	292	1.133
30-34	95	61	105	166	140	47	18	10	78	581	441	1.784
35-39	83	60	59	97	131	80	34	30	233	514	401	1.853
40-44	99	81	80	93	158	99	38	27	216	594	454	2.109
45-49	154	128	108	106	143	91	50	44	349	696	491	2.364
50-54	211	174	156	123	118	78	31	19	149	736	437	2.089
55-59	290	222	199	137	71	48	14	16	131	775	339	1.838
60-64	212	172	146	64	34	14	7	4	29	481	154	973
65-69	268	208	168	50	19	3	3	2	15	513	105	878
70-74	183	148	123	37	11	8	1	2	19	365	81	649
75 e piu'	227	168	110	20	8	2	2	1	7	370	46	568
Separate legalmente	402	306	381	355	179	86	26	17	130	1.446	988	3.661
Meno di 20	—	—	—	—	—	—	—	—	—	—	—	—
20-24	11	4	33	15	5	1	—	—	—	65	52	147
25-29	22	9	53	37	13	5	2	1	7	133	109	335
30-34	23	13	57	60	27	12	1	—	—	180	150	491
35-39	19	14	52	73	43	17	9	4	30	217	189	683
40-44	24	20	45	48	38	20	6	6	49	187	156	595
45-49	27	21	36	55	26	15	5	4	29	168	140	502
50-54	54	40	39	35	17	7	2	2	15	156	96	367
55-59	61	54	31	16	4	6	1	—	—	119	53	223
60-64	51	35	17	13	5	2	—	—	—	88	30	154
65-69	55	46	9	1	—	1	—	—	—	66	7	81
70-74	24	23	6	2	—	—	—	—	—	32	4	42
75 e piu'	31	27	3	—	1	—	—	—	—	35	2	41
Vedove	18.086	13.152	6.647	3.570	1.779	802	359	190	1.448	31.433	11.845	56.818
Meno di 20	11	9	2	3	—	—	1	—	—	17	2	30
20-24	8	5	14	6	2	—	—	—	—	30	20	62
25-29	9	7	33	39	19	2	—	1	7	103	89	285
30-34	20	13	60	84	62	19	5	5	39	255	225	804
35-39	28	17	51	133	102	43	16	8	61	381	345	1.309
40-44	56	37	132	249	220	95	43	23	184	818	752	2.864
45-49	135	105	253	408	298	142	68	44	336	1.348	1.186	4.511
50-54	521	387	629	579	347	167	72	40	307	2.355	1.748	6.478
55-59	1.305	951	1.072	673	283	131	60	29	210	3.553	2.052	7.825
60-64	1.818	1.316	942	423	148	62	21	10	78	3.424	1.398	6.077
65-69	3.415	2.555	1.085	299	104	52	22	10	78	4.987	1.270	7.368
70-74	4.042	2.975	889	236	80	48	19	6	42	5.320	1.040	7.244
75 e piu'	6.718	4.775	1.485	438	114	41	32	14	106	8.842	1.718	11.961
Divorziate	258	195	167	111	54	16	11	5	37	622	327	1.324
Meno di 20	—	—	3	—	1	1	—	—	—	5	5	15
20-24	4	2	2	2	1	—	—	—	—	9	5	18
25-29	7	5	13	13	12	—	1	—	—	46	39	126
30-34	10	7	20	20	7	5	3	1	7	66	54	188
35-39	14	8	25	22	9	3	4	3	23	80	59	228
40-44	20	17	29	17	9	4	2	1	7	82	62	204
45-49	49	39	27	17	9	3	1	—	—	106	50	211
50-54	53	39	26	15	3	—	—	—	—	97	33	162
55-59	41	28	15	4	2	—	—	—	—	62	15	91
60-64	24	19	4	—	—	—	—	—	—	28	2	32
65-69	17	15	1	1	1	—	—	—	—	20	3	26
70-74	19	16	2	—	—	—	—	—	—	21	—	23
75 e piu'	—	—	—	—	—	—	—	—	—	—	—	—
TOTALE	27.789	20.227	11.203	6.058	3.275	1.532	651	405	3.118	50.913	17.634	96.153
Meno di 20	77	50	26	14	5	7	2	—	—	131	24	238
20-24	380	207	255	138	58	17	3	4	28	855	271	1.667
25-29	451	263	396	309	151	35	15	7	50	1.364	614	3.089
30-34	381	225	407	420	283	97	28	15	117	1.631	964	4.357
35-39	409	279	362	422	310	162	71	51	392	1.787	1.114	5.267
40-44	499	371	464	502	464	231	100	63	501	2.323	1.555	7.045
45-49	796	604	656	672	502	272	132	100	773	3.130	2.029	9.057
50-54	1.575	1.210	1.123	850	531	266	112	65	499	4.522	2.451	10.996
55-59	2.712	2.012	1.629	941	393	197	79	48	362	5.999	2.594	12.186
60-64	2.894	2.115	1.348	562	204	83	29	14	107	5.134	1.666	8.788
65-69	4.632	3.475	1.498	392	134	61	25	13	100	6.755	1.416	9.895
70-74	5.031	3.716	1.217	319	104	59	20	9	69	6.759	1.149	9.322
75 e piu'	7.952	5.700	1.822	517	136	45	35	16	120	10.523	1.787	14.246

TAV. 18 - Famiglie residenti per condizione professionale o

CONDIZIONE DEL CAPO FAMIGLIA	FAMIGLIE CON COMPONENTI TUTTI IN CONDIZIONE PROFESSIONALE							
	TUTTI IN AGRICOLTURA		TUTTI NELLE INDUSTRIE		TUTTI IN ALTRE ATTIVITÀ		TUTTI IN SETTORI DIVERSI	
	Famiglie	Componenti	Famiglie	Componenti	Famiglie	Componenti	Famiglie	Componenti
Occupato	2.765	4.879	1.910	2.510	6.963	9.637	3.169	7.950
-Agricoltura	2.765	4.879	—	—	—	—	866	2.622
-Industrie	—	—	1.910	2.510	—	—	1.307	3.030
-Altre attività	—	—	—	—	6.963	9.637	996	2.298
Disoccupato	283	442	337	452	230	302	378	913
In condizione non professionale	—	—	—	—	—	—	—	—
In cerca di prima occupazione	—	—	—	—	—	—	—	—
Studenti	—	—	—	—	—	—	—	—
Casalinghe	—	—	—	—	—	—	—	—
Ritirati dal lavoro	—	—	—	—	—	—	—	—
Altri	—	—	—	—	—	—	—	—
TOTALE	3.048	5.321	2.247	2.962	7.193	9.939	3.547	8.863

TAV. 19 - Famiglie residenti per ampiezza e numero di componenti (occupati, in età inferiore a 6 anni, in età di 60 anni e più, in età di 75 anni e più)

COMPONENTI OCCUPATI — COMPONENTI IN ETÀ INFERIORE A 6 ANNI — COMPONENTI IN ETÀ DI 60 ANNI E PIÙ — COMPONENTI IN ETÀ DI 75 ANNI E PIÙ	FAMIGLIE CON COMPONENTI										
	1	2	3	4	5	6	7 e più		TOTALE		
							Famiglie	Componenti	Famiglie	Componenti	
NUMERO COMPONENTI OCCUPATI											
Nessuno	34.111	38.406	14.225	8.614	4.171	1.646	1.046	8.083	102.219	226.868	
1	7.037	18.198	28.615	38.724	22.241	7.680	4.264	32.327	126.759	473.786	
2	—	5.446	12.654	21.839	12.649	4.910	3.077	23.562	60.575	252.477	
3	—	—	1.019	2.256	2.384	1.391	1.254	9.835	8.304	42.182	
4	—	—	—	323	517	416	552	4.423	1.808	10.796	
5 e più	—	—	—	—	74	95	241	2.035	410	2.975	
TOTALE	41.148	62.050	56.513	71.756	42.036	16.138	10.434	80.265	300.075	1.009.084	
NUMERO COMPONENTI IN ETA' INFERIORE A 6 ANNI											
Nessuno	41.148	61.258	37.693	45.813	28.026	10.777	6.338	47.949	231.053	712.736	
1	—	792	18.609	13.606	9.372	3.727	2.669	20.763	48.775	201.820	
2	—	—	211	12.291	3.375	1.230	1.050	8.380	18.157	82.432	
3 e più	—	—	—	46	1.263	404	377	3.173	2.090	12.096	
TOTALE	41.148	62.050	56.513	71.756	42.036	16.138	10.434	80.265	300.075	1.009.084	
NUMERO COMPONENTI IN ETA' DI 60 ANNI E PIU'											
Nessuno	13.372	23.865	39.442	62.292	35.393	12.497	8.031	61.974	194.892	742.517	
1	27.776	14.062	8.671	6.254	5.271	2.676	1.678	12.832	66.388	162.172	
2	—	24.123	7.678	2.865	1.228	912	653	4.901	37.459	99.253	
3 e più	—	—	722	345	144	53	72	558	1.336	5.142	
TOTALE	41.148	62.050	56.513	71.756	42.036	16.138	10.434	80.265	300.075	1.009.084	
NUMERO COMPONENTI IN ETA' DI 75 ANNI E PIU'											
Nessuno	30.027	51.024	52.703	69.602	39.818	14.670	9.354	72.026	267.198	927.728	
1	11.121	7.459	3.011	1.882	2.075	1.302	934	7.143	27.784	67.930	
2	—	3.567	761	256	138	162	145	1.089	5.029	13.192	
3 e più	—	—	38	16	5	4	1	7	64	234	
TOTALE	41.148	62.050	56.513	71.756	42.036	16.138	10.434	80.265	300.075	1.009.084	

non professionale dei componenti e condizione del capo famiglia di censimento

FAMIGLIE CON COMPONENTI IN CONDIZIONE PROFESSIONALE E NON PROFESSIONALE								FAMIGLIE CON COMPONENTI TUTTI IN CONDIZIONE NON PROFESSIONALE	
TUTTI IN AGRICOLTURA		TUTTI NELLE INDUSTRIE		TUTTI IN ALTRE ATTIVITÀ		TUTTI IN SETTORI DIVERSI		Famiglie	Componenti
Famiglie	Componenti	Famiglie	Componenti	Famiglie	Componenti	Famiglie	Componenti		
20.747	86.545	37.599	155.296	64.337	259.039	27.078	125.890	—	—
20.747	86.545	—	—	—	—	5.584	27.504	—	—
—	—	37.599	155.296	—	—	12.578	57.153	—	—
—	—	—	—	64.337	259.039	8.916	41.233	—	—
2.087	8.562	3.642	14.846	1.966	7.704	3.031	14.452	—	—
7.123	25.829	7.649	28.807	13.479	48.669	4.022	19.988	91.280	186.372
589	2.173	390	1.538	862	3.332	77	456	5.030	15.358
11	31	15	42	70	205	3	12	672	1.141
146	482	927	3.010	1.544	4.600	268	1.233	10.493	17.383
5.656	20.287	5.501	20.947	9.597	35.190	3.262	16.180	65.892	132.140
721	2.856	816	3.270	1.406	5.342	412	2.107	9.193	20.350
29.957	120.936	48.890	198.949	79.782	315.412	34.131	160.330	91.280	186.372

TAV. 20 - Famiglie residenti per ampiezza e specie di alloggio in cui dimorano

SPECIE DI ALLOGGIO	FAMIGLIE CON COMPONENTI									
	1	2	3	4	5	6	7 e più		TOTALE	
							Famiglie	Componenti	Famiglie	Componenti
FAMIGLIE CHE OCCUPANO UN'ABITAZIONE	31.054	53.898	49.735	65.409	39.053	15.058	9.621	73.860	263.828	909.164
In proprietà	19.050	35.193	30.431	39.773	24.718	9.460	5.576	42.513	164.201	562.684
In affitto	9.203	15.257	16.045	21.602	12.391	4.803	3.465	26.823	82.766	291.856
Ad altro titolo	2.801	3.448	3.259	4.034	1.944	795	580	4.524	16.861	54.624
FAMIGLIE CHE OCCUPANO UN ALTRO TIPO DI ALLOGGIO	1.848	2.491	2.048	2.205	1.384	609	552	4.401	11.137	36.769
FAMIGLIE IN COABITAZIONE	8.069	5.468	4.546	3.938	1.464	419	210	1.603	24.114	59.832
FAMIGLIE SENZA ABITAZIONE	177	193	184	204	135	52	51	401	996	3.319
TOTALE	41.148	62.050	56.513	71.756	42.036	16.138	10.434	80.265	300.075	1.009.084

TAV. 21 - Famiglie residenti per tipo della

TIPO DELLA FAMIGLIA	NUMERO DEI					
	1			2		
	FAMIGLIE	FIGLI CONVIVENTI		FAMIGLIE	FIGLI CONVIVENTI	
		TOTALE	di cui in età inferiore a 18 anni		TOTALE	di cui in età inferiore a 18 anni
Tipo C 1	44.865	44.865	26.250	62.783	125.566	94.721
Tipo C 2	2.208	2.208	646	1.186	2.372	1.021
- di cui con padre separato legalmente	169	169	136	112	224	185
Tipo C 3	7.125	7.125	1.640	3.880	7.760	3.044
- di cui con madre separata legalmente	341	341	254	316	632	473
Tipo D 2.1	1.676	1.676	1.037	3.068	6.136	4.746
Tipo D 2.2	2.585	2.585	1.079	2.214	4.428	2.656
Tipo D 3.1	117	117	67	134	268	184
- di cui con padre separato legalmente	7	7	5	3	6	6
Tipo D 3.2	1.163	1.163	580	1.089	2.178	1.566
- di cui con padre separato legalmente	21	21	12	32	64	53
Tipo D 4.1	248	248	119	177	354	215
- di cui con madre separata legalmente	11	11	6	16	32	23
Tipo D 4.2	1.290	1.290	323	758	1.516	765
- di cui con madre separata legalmente	29	29	14	18	36	19
TOTALE	61.277	61.277	31.741	75.289	150.578	108.918

TAV. 22 - Convivenze e componenti permanenti,

SPECIE DELLA CONVIVENZA	NUMERO CONVI- VENZE	COMPONENTI					
		IN CONDIZIONE PROFESSIONALE					
		DIRIGENTI E IMPIEGATI		LAVORATORI DIPENDENTI		ALTRI	
		In complesso	di cui nella pubblica amministrazione, servizi pubblici e privati	In complesso	di cui nella pubblica amministrazione, servizi pubblici e privati	In complesso	di cui nella pubblica amministrazione, servizi pubblici e privati
Convivenze ecclesiastiche	230	386	376	246	92	31	4
Istituti di istruzione	33	87	85	58	40	1	—
Istituti assistenziali	32	35	32	35	12	1	—
Istituti e case di cura	50	17	16	20	4	1	—
Istituti di prevenzione e pena	5	2	2	23	4	1	—
Alberghi, pensioni, locande	118	17	7	27	6	16	—
Navi mercantili	12	—	—	—	—	—	—
Altre convivenze	136	114	109	146	118	2	—
TOTALE	616	658	627	555	276	53	4

TAV. 23 - Convivenze secondo il numero di componenti

SPECIE DELLA CONVIVENZA	NUMERO CONVI- VENZE	COMPONENTI							
					da 1 a 15		da 16 a 25		
		M	F	MF	CONVI- VENZE	COMPONENTI		CONVI- VENZE	COMPO
						MF	M		MF
Convivenze ecclesiastiche	230	511	1.329	1.840	202	1.030	291	14	289
Istituti di istruzione	33	606	267	873	18	118	53	3	67
Istituti assistenziali	32	635	641	1.276	14	103	31	5	110
Istituti e case di cura	50	2.461	2.295	4.756	5	25	7	2	40
Istituti di prevenzione e pena	5	322	1	323	2	2	1	—	—
Alberghi, pensioni, locande	118	1.169	796	1.965	81	494	302	11	212
Navi mercantili	12	196	7	203	7	79	79	3	57
Altre convivenze	136	3.575	185	3.760	112	295	258	5	105
TOTALE	616	9.475	5.521	14.996	441	2.146	1.022	43	880

famiglia e numero di figli conviventi

FIGLI CONVIVENTI											
3			4			5 e più			TOTALE		
FAMIGLIE	FIGLI CONVIVENTI		FAMIGLIE	FIGLI CONVIVENTI		FAMIGLIE	FIGLI CONVIVENTI		FAMIGLIE	FIGLI CONVIVENTI	
	TOTALE	di cui in età inferiore a 18 anni		TOTALE	di cui in età inferiore a 18 anni		TOTALE	di cui in età inferiore a 18 anni		TOTALE	di cui in età inferiore a 18 anni
34.255	102.765	76.968	11.518	46.072	33.187	7.098	40.353	28.748	160.519	359.621	259.874
542	1.626	819	186	744	390	146	821	509	4.268	7.771	3.385
48	144	115	13	52	34	18	100	74	360	689	544
1.815	5.445	2.662	687	2.748	1.407	453	2.540	1.508	13.960	25.618	10.261
147	441	333	61	244	174	31	175	128	896	1.833	1.362
1.671	5.013	3.909	582	2.328	1.730	327	1.842	1.330	7.324	16.995	12.752
1.200	3.600	2.345	531	2.124	1.358	402	2.352	1.566	6.932	15.089	9.004
82	246	176	27	108	69	25	148	108	385	887	604
3	9	8	1	4	1	—	—	—	14	26	20
522	1.566	1.130	192	768	556	129	749	533	3.095	6.424	4.365
12	36	27	1	4	4	5	29	27	71	154	123
85	255	161	24	96	53	19	107	76	553	1.060	624
5	15	12	1	4	4	1	7	7	34	69	52
329	987	575	124	496	263	86	488	326	2.587	4.777	2.252
7	21	14	3	12	8	1	5	5	58	103	60
40.501	121.503	88.745	13.871	55.484	39.013	8.685	49.400	34.704	199.623	438.242	303.121

attivi e non attivi, per specie della convivenza

ATTIVI				COMPONENTI NON ATTIVI			TOTALE COMPONENTI		
IN CERCA DI PRIMA OCCUPAZIONE	TOTALE			MASCHI	FEMMINE	MASCHI E FEMMINE	MASCHI	FEMMINE	MASCHI E FEMMINE
	MASCHI	FEMMINE	MASCHI E FEMMINE						
8	155	516	671	206	502	708	361	1.018	1.379
1	23	124	147	51	41	92	74	165	239
8	24	55	79	389	408	797	413	463	876
2	4	36	40	894	730	1.624	898	766	1.664
—	25	1	26	—	1	1	25	2	27
3	35	28	63	11	18	29	46	46	92
—	—	—	—	—	—	—	—	—	—
6	233	35	268	37	113	150	270	148	418
28	499	795	1.294	1.588	1.813	3.401	2.087	2.608	4.695

presenti per sesso e specie della convivenza

NENTI	da 26 a 50			da 51 a 75			da 76 a 100			oltre 100		
	CONVIVENZE	COMPONENTI		CONVIVENZE	COMPONENTI		CONVIVENZE	COMPONENTI		CONVIVENZE	COMPONENTI	
		MF	M		MF	M		MF	M		MF	M
79	8	279	51	—	—	—	3	242	90	—	—	—
36	8	305	210	2	145	143	—	—	—	2	238	164
30	4	149	63	2	118	51	4	365	217	3	431	243
19	28	982	492	1	74	51	2	191	77	12	3.444	1.815
—	2	76	76	—	—	—	—	—	—	1	245	245
133	19	646	363	2	108	68	3	245	136	2	260	167
57	2	67	60	—	—	—	—	—	—	—	—	—
78	8	287	166	1	53	53	—	—	—	6	3.020	3.020
432	79	2.791	1.481	8	498	366	12	1.043	520	26	7.638	5.654

TAV. 24 - Abitazioni occupate per numero di occupanti,

NUMERO DI STANZE — TITOLO DI GODIMENTO	ABITAZIONI OCCUPATE					
	1	2	3	4	5	6
Abitazioni occupate	27.882	49.040	47.173	63.768	40.980	19.062
1	2.374	1.175	485	413	242	97
2	6.749	7.389	4.089	3.796	2.307	1.071
3	7.761	13.926	11.489	12.873	7.469	3.341
4	5.900	14.197	15.710	22.233	13.618	6.025
5	3.077	7.896	9.804	15.696	10.499	4.953
6	1.118	2.642	3.381	5.371	4.087	2.072
7	428	862	1.178	1.737	1.352	744
8	191	449	515	795	689	334
9 e piu'	284	504	522	854	717	425
- di cui in proprieta'	17.070	31.768	28.741	38.718	26.066	12.238
1	1.092	621	188	145	90	41
2	3.816	4.505	2.064	1.701	1.060	498
3	4.570	8.524	6.120	6.283	3.735	1.782
4	3.872	9.084	9.371	13.013	8.408	3.754
5	2.131	5.391	6.446	10.425	7.118	3.278
6	857	2.071	2.604	4.152	3.182	1.544
7	336	734	1.002	1.498	1.187	637
8	161	402	476	722	628	305
9 e piu'	235	436	470	779	658	399
- di cui in affitto	8.214	14.039	15.316	21.173	12.870	5.802
1	956	432	229	203	119	44
2	2.317	2.298	1.627	1.701	1.061	498
3	2.545	4.504	4.468	5.609	3.241	1.347
4	1.526	4.228	5.443	7.989	4.622	1.976
5	652	2.028	2.796	4.468	2.906	1.414
6	146	417	579	971	723	407
7	38	78	122	156	120	79
8	16	23	24	41	37	22
9 e piu'	18	31	28	35	41	15
Abit.occup.senza stanze esclusivam.ad altro uso	27.882	49.040	47.173	63.768	40.980	19.062
1	2.403	1.194	490	423	250	98
2	6.822	7.491	4.163	3.837	2.337	1.083
3	7.811	14.126	11.696	13.075	7.587	3.381
4	5.934	14.298	15.877	22.565	13.847	6.113
5	3.058	7.835	9.798	15.706	10.505	4.980
6	1.057	2.561	3.237	5.244	4.000	2.059
7	389	756	1.058	1.580	1.285	704
8	166	376	449	674	608	303
9 e piu'	242	403	405	664	561	341
- di cui in proprieta'	17.070	31.768	28.741	38.718	26.066	12.238
1	1.106	632	190	150	95	41
2	3.857	4.572	2.109	1.733	1.080	502
3	4.614	8.666	6.252	6.416	3.821	1.813
4	3.897	9.191	9.523	13.292	8.600	3.827
5	2.127	5.368	6.472	10.468	7.134	3.304
6	819	2.004	2.511	4.064	3.131	1.540
7	308	652	908	1.380	1.133	612
8	141	334	411	612	554	280
9 e piu'	201	349	365	603	518	319
- di cui in affitto	8.214	14.039	15.316	21.173	12.870	5.802
1	967	438	232	208	121	45
2	2.334	2.317	1.647	1.705	1.067	506
3	2.550	4.540	4.516	5.655	3.271	1.354
4	1.529	4.234	5.458	8.024	4.644	1.985
5	636	1.992	2.771	4.438	2.895	1.413
6	136	410	543	950	701	400
7	35	63	104	129	111	70
8	11	20	22	33	31	16
9 e piu'	16	25	23	31	29	13
Abit.occ.senza stanze esclus.altro uso e cucine	27.882	49.040	47.173	63.768	40.980	19.062
1	7.295	6.563	3.045	2.722	1.624	709
2	9.025	15.064	12.123	13.104	7.539	3.372
3	6.334	14.813	16.337	23.007	14.189	6.232
4	3.280	8.284	10.288	16.425	10.901	5.227
5	1.134	2.746	3.450	5.528	4.258	2.164
6	408	826	1.120	1.704	1.372	750
7	162	345	425	634	553	289
8	90	182	184	318	272	168
9 e piu'	154	217	201	326	272	151
- di cui in proprieta'	17.070	31.768	28.741	38.718	26.066	12.238
1	3.998	4.108	1.576	1.315	806	356
2	5.144	9.070	6.351	6.234	3.683	1.764
3	4.115	9.435	9.666	13.396	8.672	3.875
4	2.274	5.658	6.783	10.848	7.379	3.412
5	874	2.143	2.665	4.286	3.323	1.620
6	328	703	967	1.485	1.199	647
7	132	306	386	573	501	265
8	82	157	174	291	257	156
9 e piu'	123	188	173	290	246	143
- di cui in affitto	8.214	14.039	15.316	21.173	12.870	5.802
1	2.503	1.873	1.125	1.074	665	299
2	3.116	4.993	4.794	5.834	3.348	1.398
3	1.690	4.478	5.725	8.326	4.894	2.041
4	694	2.134	2.930	4.726	3.017	1.535
5	147	444	592	1.006	760	421
6	36	74	104	140	126	80
7	12	18	22	35	32	17
8	2	12	3	14	7	7
9 e piu'	14	13	21	18	10	4

numero di stanze e titolo di godimento

DA PERSONE				TOTALE			
7	8	9 e più		ABITAZIONI	STANZE	OCCUPANTI	
		ABITAZIONI	OCCUPANTI			FAMIGLIE	COMPONENTI
8.595	3.808	3.520	35.040	263.828	1.084.891	287.359	967.494
53	27	26	260	4.892	4.892	5.076	10.470
461	252	191	1.908	26.305	52.610	27.559	74.090
1.463	618	549	5.411	59.489	178.467	63.361	199.559
2.607	1.115	1.007	9.928	82.412	329.648	89.794	311.693
2.250	1.026	960	9.657	56.161	280.805	62.381	226.893
1.036	435	472	4.711	20.614	123.684	23.248	86.339
329	158	131	1.307	6.919	48.433	7.840	28.732
199	78	82	840	3.332	26.656	3.835	14.120
197	99	102	1.018	3.704	39.696	4.265	15.598
5.305	2.280	2.015	19.963	164.201	710.661	179.634	600.797
25	10	7	64	2.219	2.219	2.295	4.493
202	123	79	783	14.048	28.096	14.719	37.291
737	327	262	2.570	32.340	97.020	34.585	104.822
1.569	629	553	5.426	50.253	201.012	54.874	188.210
1.401	603	559	5.600	37.352	186.760	41.446	149.440
713	293	293	2.903	15.709	94.254	17.698	64.831
290	137	89	873	5.910	41.370	6.681	24.558
187	67	76	776	3.024	24.192	3.471	12.872
181	91	97	968	3.346	35.738	3.865	14.280
2.832	1.274	1.246	12.426	82.766	309.493	89.399	308.536
22	15	15	154	2.035	2.035	2.117	4.606
231	117	97	967	9.947	19.894	10.422	30.411
639	242	235	2.321	22.830	68.490	24.177	80.410
924	423	401	3.968	27.532	110.128	29.918	107.053
707	335	309	3.091	15.615	78.075	17.307	64.702
265	112	150	1.519	3.770	22.620	4.259	16.928
28	18	32	334	671	4.697	777	2.932
6	7	5	51	181	1.448	218	764
10	5	2	21	185	2.106	204	730
8.595	3.808	3.520	35.040	263.828	1.073.533	287.359	967.494
54	27	26	260	4.965	4.965	5.153	10.645
466	255	192	1.919	26.646	53.292	27.915	75.045
1.477	623	560	5.521	60.336	181.008	64.262	202.516
2.640	1.127	1.022	10.065	83.423	333.692	90.895	315.895
2.265	1.047	958	9.643	56.152	280.760	62.404	227.225
1.040	429	466	4.657	20.093	120.558	22.698	84.589
300	147	131	1.296	6.350	44.450	7.245	26.616
180	68	75	778	2.899	23.192	3.344	12.401
173	85	90	901	2.964	31.616	3.443	12.562
5.305	2.280	2.015	19.963	164.201	701.458	179.634	600.797
26	10	7	64	2.257	2.257	2.337	4.587
204	125	79	783	14.261	28.522	14.942	37.883
746	330	270	2.651	32.928	98.784	35.214	106.862
1.598	640	564	5.528	51.132	204.528	55.822	191.812
1.417	620	560	5.609	37.470	187.350	41.593	150.133
722	292	287	2.850	15.370	92.220	17.348	63.751
260	126	93	903	5.472	38.304	6.227	22.924
171	60	69	714	2.632	21.056	3.030	11.331
161	77	86	861	2.679	28.437	3.121	11.514
2.832	1.274	1.246	12.426	82.766	308.126	89.399	308.536
22	15	15	154	2.063	2.063	2.145	4.674
234	118	98	978	10.026	20.052	10.505	30.660
642	242	238	2.350	23.008	69.024	24.363	81.057
927	426	404	3.993	27.631	110.524	30.030	107.487
704	336	307	3.078	15.492	77.460	17.182	64.332
263	109	150	1.518	3.662	21.972	4.143	16.521
26	17	28	293	583	4.081	679	2.575
5	6	5	51	149	1.192	182	634
9	5	1	11	152	1.758	170	596
8.595	3.808	3.520	35.040	263.828	835.096	287.359	967.494
327	184	135	1.343	22.604	22.604	23.583	57.922
1.451	642	561	5.522	62.881	125.762	66.746	206.680
2.670	1.117	1.019	10.073	85.718	257.154	93.295	323.035
2.402	1.102	1.007	10.099	58.916	235.664	65.436	238.008
1.094	457	501	5.029	21.332	106.660	24.132	89.705
321	166	141	1.386	6.808	40.848	7.728	28.557
175	60	73	750	2.716	19.012	3.134	11.617
78	34	43	435	1.369	10.952	1.588	5.899
77	46	40	403	1.484	16.440	1.717	6.071
5.305	2.280	2.015	19.963	164.201	549.855	179.634	600.797
162	97	60	584	12.478	12.478	13.018	30.862
729	333	267	2.639	33.575	67.150	35.818	106.678
1.584	633	550	5.390	51.926	155.778	56.634	193.719
1.491	647	583	5.817	39.075	156.300	43.337	156.128
755	306	310	3.095	16.282	81.410	18.404	67.462
275	139	100	963	5.843	35.058	6.616	24.452
166	53	65	668	2.447	17.129	2.819	10.543
70	29	42	424	1.258	10.064	1.456	5.449
73	43	38	383	1.317	14.488	1.532	5.504
2.832	1.274	1.246	12.426	82.766	236.082	89.399	308.536
143	76	63	640	7.821	7.821	8.168	21.288
635	262	247	2.415	24.627	49.254	25.964	84.904
970	419	406	4.041	28.949	86.847	31.419	112.024
755	363	332	3.311	16.486	65.944	18.290	68.451
283	122	160	1.625	3.935	19.675	4.455	17.743
32	22	31	323	645	3.870	747	2.889
4	5	6	60	151	1.057	183	644
6	2	1	11	57	456	68	252
4	3	~	—	95	1.158	105	341

TAV. 25 - Abitazioni occupate per numero di stanze, numero di famiglie, figura giuridica

NUMERO FAMIGLIE — FIGURA GIURIDICA DEL PROPRIETARIO — EPOCA DI COSTRUZIONE E TITOLO DI GODIMENTO — NUMERO SERVIZI INSTALLATI	ABITAZIONI					
	1	2	3	4	5	6
ABITAZIONI OCCUPATE	4.892	26.305	59.489	82.412	56.161	20.614
- Da una famiglia						
- numero	4.715	25.105	55.787	75.410	50.377	18.188
- componenti	9.677	67.616	178.840	271.207	192.035	71.430
- Da due famiglie						
- numero	170	1.153	3.554	6.655	5.402	2.243
- componenti	745	6.118	19.638	37.749	31.680	13.392
- Da tre e più famiglie						
- numero	7	47	148	347	382	183
- componenti	48	356	1.081	2.737	3.178	1.517
Figura giuridica del proprietario						
- Persona fisica	4.709	25.414	56.005	76.012	50.457	18.736
- Impresa bancaria o assicuratrice	4	29	50	107	92	56
- Altra impresa: di costruzioni, immobiliare, industriale, commerciale, ecc.	5	94	239	400	267	94
- Cooperativa edilizia di abitazione	11	78	220	555	1.132	564
- a proprietà individuale	6	49	154	438	904	490
- a proprietà indivisa	5	29	66	117	228	74
- Stato, Regioni, Provincie, Comuni	64	164	403	656	296	46
- Enti previdenziali (INPS, INPDAL, ecc.)	8	5	58	161	114	36
- Istituto autonomo case popolari (IACP)	16	264	1.956	3.833	3.407	977
- Altro proprietario	75	257	558	688	396	105
Epoca di costruzione						
Prima del 1919	2.425	11.418	16.785	12.573	5.716	2.722
- di cui in proprietà	1.113	6.431	10.499	9.033	4.422	2.253
1919 - 1945	951	5.100	8.596	6.939	3.346	1.432
- di cui in proprietà	435	2.694	4.831	4.451	2.364	1.111
1946 - 1960	555	3.907	12.124	16.152	9.178	3.326
- di cui in proprietà	243	1.926	5.880	9.106	5.833	2.503
1961 - 1971	372	2.881	13.168	27.782	20.319	7.171
- di cui in proprietà	165	1.405	6.469	15.970	13.314	5.495
1972 - 1975	291	1.474	4.346	9.007	7.308	2.523
- di cui in proprietà	127	752	2.254	5.331	4.787	1.896
1976 - 1980	279	1.356	4.042	9.108	9.393	3.093
- di cui in proprietà	126	745	2.144	5.753	5.987	2.184
Dopo il 1980	19	169	428	851	901	347
- di cui in proprietà	10	95	263	609	645	267
Numero di servizi installati						
Acqua potabile, gabinetto, bagno, elettricità, riscaldamento	647	7.074	31.433	60.328	46.653	17.451
Acqua potabile, gabinetto, bagno, elettricità	242	2.493	8.510	10.567	5.208	1.573
Acqua potabile, gabinetto, bagno	2	10	28	41	18	3
Acqua potabile, gabinetto, elettricità	1.175	4.091	4.181	1.839	549	194
Acqua potabile, gabinetto	13	25	24	13	6	3
Acqua potabile, elettricità	260	594	588	333	101	39
Gabinetto, elettricità	155	254	176	79	30	18
Altre combinazioni	2.282	11.623	14.445	9.170	3.581	1.326
Solo acqua potabile	16	11	9	6	3	1
Solo gabinetto	26	27	21	11	4	2
Solo elettricità	60	90	64	24	7	2
Nessun servizio	14	13	10	1	1	2

del proprietario, epoca di costruzione e titolo di godimento, numero di servizi installati

CON STANZE				TOTALE			
7	8	9 e più		ABITAZIONI	STANZE	OCCUPANTI	
		ABITAZIONI	STANZE			FAMIGLIE	COMPONENTI
6.919	3.332	3.704	39.696	263.828	1.084.891	287.359	967.494
6.084	2.893	3.224	34.551	241.783	985.222	241.783	—
23.682	11.402	12.663	—	—	—	—	838.552
758	383	414	4.444	20.732	93.040	41.464	—
4.444	2.282	2.388	—	—	—	—	118.436
77	56	66	701	1.313	6.629	4.112	—
606	436	547	—	—	—	—	10.506
6.734	3.274	3.626	38.670	244.967	1.004.301	265.760	887.449
23	9	11	173	381	1.842	416	1.402
37	13	18	219	1.167	4.991	1.246	4.571
43	12	14	150	2.629	12.638	2.922	10.368
28	8	13	141	2.090	10.179	2.340	8.355
15	4	1	9	539	2.459	582	2.013
15	9	4	51	1.657	6.209	1.847	6.664
—	2	2	21	386	1.659	442	1.489
30	1	12	156	10.496	45.015	12.375	47.784
37	12	17	256	2.145	8.236	2.351	7.767
1.256	726	1.023	11.586	54.644	197.006	59.592	178.849
1.038	642	925	10.486	36.356	140.120	39.920	117.189
607	253	344	3.809	27.568	100.099	29.806	91.800
509	222	307	3.407	16.924	65.352	18.432	55.261
1.124	527	544	5.625	47.437	192.904	52.366	169.665
966	467	490	4.998	27.414	117.838	30.355	95.955
2.233	1.033	978	10.251	75.937	335.533	82.743	297.255
1.938	964	887	9.271	46.607	216.351	50.995	184.451
839	368	385	4.005	26.541	116.805	28.684	104.353
714	337	346	3.545	16.544	76.267	17.990	66.694
791	384	388	3.993	28.834	129.674	31.075	114.240
686	353	355	3.662	18.333	85.387	19.757	73.094
69	41	42	427	2.867	12.870	3.093	11.332
59	39	36	369	2.023	9.346	2.185	8.153
5.813	2.765	3.132	33.296	175.296	784.484	191.787	672.471
538	266	260	2.950	29.657	117.348	32.669	110.179
1	1	1	9	105	402	109	342
56	34	43	490	12.162	34.319	13.061	37.377
—	—	1	12	85	247	88	254
18	12	6	64	1.951	5.569	2.114	6.099
7	1	1	10	721	1.832	759	2.057
486	253	257	2.836	43.423	139.666	46.314	137.530
—	—	—	—	46	110	52	163
—	—	1	10	92	229	97	245
—	—	2	19	249	594	265	679
—	—	—	—	41	91	44	98

TAV. 26 - Abitazioni occupate per tipo di fabbricato,

NUMERO STANZE — EPOCA DI COSTRUZIONE — SERVIZI INSTALLATI	FABBRICATO UTILIZZATO ESCLUSIVAMENTE AD USO ABITATIVO PER NUMERO DI ABITAZIONI						TOTALE
	1	2	da 3 a 8	da 9 a 15	da 16 a 30	31 e più	
ABITAZIONI	74.767	32.093	56.633	22.809	25.196	12.656	224.154
STANZE	298.346	125.978	222.280	98.308	112.385	56.607	913.904
FAMIGLIE	81.469	34.717	61.786	25.179	27.266	13.709	244.126
OCCUPANTI	268.162	113.936	207.316	88.520	96.475	48.032	822.441
Numero stanze							
1	1.888	729	1.103	234	141	52	4.147
2	10.414	4.114	6.009	1.091	679	363	22.670
3	19.145	8.546	14.417	4.160	3.573	1.957	51.798
4	20.858	9.879	18.989	7.481	9.011	4.312	70.530
5	11.952	5.253	10.954	6.860	8.193	4.155	47.367
6	5.307	1.838	3.305	2.307	2.742	1.298	16.797
7	2.366	770	948	436	518	315	5.353
8	1.304	451	434	122	180	120	2.611
9 e più	1.533	513	474	118	159	84	2.881
Epoca di costruzione							
Prima del 1919	25.350	8.247	12.474	1.758	483	157	48.469
1919 - 1945	10.607	3.954	5.984	1.481	722	243	22.991
1946 - 1960	10.432	5.099	11.839	4.952	4.796	2.236	39.354
1961 - 1971	13.489	7.524	13.371	7.220	13.451	8.291	63.346
1972 - 1975	6.664	3.546	5.757	2.726	2.670	969	22.332
1976 - 1980	7.261	3.408	6.686	4.343	2.751	711	25.160
Dopo il 1980	964	315	522	329	323	49	2.502
Servizi installati							
Acqua potabile	72.156	31.356	56.049	22.689	25.102	12.633	219.985
Gabinetto	71.403	31.172	55.694	22.578	24.999	12.529	218.375
Bagno	51.025	24.489	45.713	20.934	24.277	12.271	178.709
Elettricità	74.060	31.881	56.393	22.765	25.146	12.639	222.884
Riscaldamento	59.921	25.721	45.379	19.455	22.494	11.421	184.391

numero di stanze, epoca di costruzione, servizi installati

FABBRICATO UTILIZZATO PREVALENTEMENTE AD USO ABITATIVO PER NUMERO DI ABITAZIONI							FABBRICATO UTILIZZATO PREVALENTE- MENTE AD USO NON ABITATIVO	FABBRICATO RURALE
1	2	da 3 a 8	da 9 a 15	da 16 a 30	31 e più	TOTALE		
6.981	3.077	5.860	2.656	5.619	3.800	27.993	922	10.759
30.648	12.989	23.733	11.769	26.452	18.173	123.764	3.614	43.609
7.587	3.333	6.370	2.857	6.081	4.072	30.300	982	11.951
25.600	10.858	20.921	9.651	20.513	13.792	101.335	3.175	40.543
168	70	139	29	29	13	448	79	218
813	374	598	131	120	55	2.091	146	1.398
1.403	671	1.347	421	607	412	4.861	200	2.630
1.851	887	1.923	881	1.839	1.236	8.617	227	3.038
1.269	572	1.127	743	1.923	1.226	6.860	130	1.804
649	216	416	307	722	555	2.865	63	889
364	120	164	86	195	192	1.121	32	413
198	57	69	30	90	57	501	12	208
266	110	77	28	94	54	629	33	161
1.680	672	1.290	201	62	38	3.943	202	2.030
973	395	756	214	384	133	2.855	126	1.596
1.164	528	1.178	556	1.277	610	5.313	168	2.602
1.502	811	1.386	965	2.893	2.531	10.088	213	2.290
797	340	621	364	587	349	3.058	105	1.046
772	296	581	336	399	131	2.515	92	1.067
93	35	48	20	17	8	221	16	128
6.424	2.977	5.788	2.635	5.597	3.790	27.211	873	9.122
6.513	2.941	5.717	2.619	5.584	3.778	27.152	872	8.742
4.874	2.317	4.653	2.427	5.436	3.713	23.420	632	6.241
6.833	3.040	5.827	2.653	5.609	3.797	27.759	903	10.444
5.761	2.549	4.801	2.316	5.035	3.500	23.962	737	9.071

TAV. 27 - Abitazioni occupate per servizi installati, numero di occupanti,

NUMERO OCCUPANTI — NUMERO STANZE — TITOLO DI GODIMENTO — FIGURA GIURIDICA DEL PROPRIETARIO ED EPOCA DI COSTRUZIONE	TOTALE ABITAZIONI	ACQUA POTABILE				DI POZZO O CISTERNA	TOTALE
		DI ACQUEDOTTO			TOTALE		
		Nell'abitazione	Fuori dell'abitazione				
ABITAZIONI OCCUPATE	263.828	241.568	5.902	247.470	9.721	257.191	
STANZE	1.084.891	1.004.517	16.885	1.021.402	40.597	1.061.999	
FAMIGLIE	287.359	263.388	6.265	269.653	10.620	280.273	
OCCUPANTI	967.494	889.917	18.962	908.879	36.734	945.613	
Numero occupanti							
1	27.882	24.712	1.289	26.001	647	26.648	
2	49.040	44.417	1.380	45.797	1.851	47.648	
3	47.173	43.253	868	44.121	1.904	46.025	
4	63.768	59.045	983	60.028	2.449	62.477	
5	40.980	38.021	642	38.663	1.490	40.153	
6	19.062	17.524	391	17.915	745	18.660	
7	8.595	7.903	159	8.062	348	8.410	
8	3.808	3.468	93	3.561	165	3.726	
9 e più	3.520	3.225	97	3.322	122	3.444	
Numero stanze							
1	4.892	3.191	941	4.132	181	4.313	
2	26.305	21.901	1.871	23.772	1.015	24.787	
3	59.489	54.377	1.485	55.862	2.085	57.947	
4	82.412	77.072	883	77.955	2.894	80.849	
5	56.161	52.860	426	53.286	2.061	55.347	
6	20.614	19.309	167	19.476	812	20.288	
7	6.919	6.360	69	6.429	353	6.782	
8	3.332	3.041	21	3.062	181	3.243	
9 e più	3.704	3.457	39	3.496	139	3.635	
Titolo di godimento							
Proprietà	164.201	148.827	3.349	152.176	7.265	159.441	
Affitto	82.766	77.811	2.011	79.822	1.749	81.571	
Altro titolo	16.861	14.930	542	15.472	707	16.179	
Figura giuridica del proprietario ed epoca di costruzione							
Persona fisica	244.967	223.407	5.729	229.136	9.326	238.462	
Prima del 1919	53.733	48.172	2.369	50.541	1.290	51.831	
1919 - 1945	26.519	23.052	1.196	24.248	1.211	25.459	
1946 - 1960	41.681	37.921	902	38.823	1.758	40.581	
1961 - 1971	70.267	66.145	668	66.813	2.381	69.194	
1972 - 1975	24.996	22.950	295	23.245	1.170	24.415	
1976 - 1980	25.289	22.966	259	23.225	1.361	24.586	
Dopo il 1980	2.482	2.201	40	2.241	155	2.396	
Imprese	1.548	1.486	13	1.499	31	1.530	
Prima del 1919	149	145	3	148	—	148	
1919 - 1945	107	101	2	103	1	104	
1946 - 1960	180	167	3	170	5	175	
1961 - 1971	674	657	3	660	8	668	
1972 - 1975	209	200	1	201	6	207	
1976 - 1980	205	192	1	193	11	204	
Dopo il 1980	24	24	—	24	—	24	
Cooperative edilizie a proprietà individuale e indivisa	2.629	2.539	22	2.561	49	2.610	
Prima del 1919	111	100	3	103	3	106	
1919 - 1945	74	67	2	69	3	72	
1946 - 1960	320	312	4	316	4	320	
1961 - 1971	836	818	4	822	11	833	
1972 - 1975	307	296	1	297	8	305	
1976 - 1980	858	827	7	834	18	852	
Dopo il 1980	123	119	1	120	2	122	
Stato, Regioni, Provincie, Comuni, IACP	12.153	11.777	76	11.853	256	12.109	
Prima del 1919	234	216	9	225	7	232	
1919 - 1945	632	604	11	615	12	627	
1946 - 1960	4.535	4.426	24	4.450	75	4.525	
1961 - 1971	3.460	3.372	14	3.386	61	3.447	
1972 - 1975	818	792	7	799	15	814	
1976 - 1980	2.254	2.158	10	2.168	78	2.246	
Dopo il 1980	220	209	1	210	8	218	
Enti previdenziali	386	370	9	379	5	384	
Prima del 1919	13	13	—	13	—	13	
1919 - 1945	14	13	—	13	1	14	
1946 - 1960	156	151	4	155	—	155	
1961 - 1971	152	148	3	151	1	152	
1972 - 1975	29	26	1	27	2	29	
1976 - 1980	21	18	1	19	1	20	
Dopo il 1980	1	1	—	1	—	1	
Altro proprietario	2.145	1.989	53	2.042	54	2.096	
Prima del 1919	404	359	21	380	11	391	
1919 - 1945	222	202	7	209	7	216	
1946 - 1960	565	522	11	533	17	550	
1961 - 1971	548	528	7	535	7	542	
1972 - 1975	182	172	4	176	3	179	
1976 - 1980	207	192	3	195	7	202	
Dopo il 1980	17	14	—	14	2	16	

numero di stanze, titolo di godimento, figura giuridica del proprietario ed epoca di costruzione

GABINETTO								BAGNO	ELETRICITÀ	RISCALDAMENTO	
Nell'abitazione				Fuori dell'abitazione		TOTALE				Impianto fisso	Con apparecchi singoli
1	2 o più	TOTALE	di cui con scarico	TOTALE	di cui con scarico	Numero	di cui con scarico				
190.225	52.259	242.484	212.912	12.657	5.903	255.141	218.815	209.002	261.990	72.336	145.825
738.119	283.763	1.021.882	911.667	35.441	17.624	1.057.323	929.291	919.359	1.078.557	350.356	571.596
206.868	57.634	264.502	232.603	13.589	6.382	278.091	238.985	228.841	285.401	78.664	158.823
684.618	213.498	898.116	796.367	41.436	19.844	939.552	816.211	797.929	961.280	281.345	526.544
21.325	2.494	23.819	19.240	2.384	916	26.203	20.156	15.789	27.543	4.340	16.679
37.339	6.559	43.898	37.701	3.098	1.454	46.996	39.155	34.763	48.667	10.472	29.056
34.704	9.012	43.716	38.713	2.013	998	45.729	39.711	38.802	46.879	13.105	26.280
44.543	15.561	60.104	53.937	2.110	1.061	62.214	54.998	55.417	63.407	22.002	32.651
28.164	10.364	38.528	34.490	1.452	747	39.980	35.237	35.296	40.740	13.255	21.481
13.226	4.489	17.715	15.857	837	396	18.552	16.253	15.962	18.953	5.130	10.763
5.880	2.081	7.961	7.048	387	163	8.348	7.211	7.068	8.525	2.254	4.759
2.650	860	3.510	3.109	184	80	3.694	3.189	3.090	3.780	930	2.189
2.394	839	3.233	2.817	192	88	3.425	2.905	2.815	3.496	848	1.967
2.732	65	2.797	1.743	1.372	445	4.169	2.188	929	4.741	226	2.688
19.290	269	19.559	14.617	4.361	1.794	23.920	16.411	9.861	25.922	1.147	17.492
51.513	1.363	52.876	45.147	4.093	2.028	56.969	47.175	40.774	59.006	6.949	38.787
67.972	10.758	78.730	70.493	1.882	1.106	80.612	71.599	72.238	81.976	22.257	47.061
33.413	21.432	54.845	49.899	570	316	55.415	50.215	52.721	55.935	25.676	24.453
9.814	10.279	20.093	18.478	212	117	20.305	18.595	19.385	20.520	10.142	8.601
2.969	3.760	6.729	6.194	84	52	6.813	6.246	6.504	6.892	3.014	3.278
1.296	1.955	3.251	3.016	34	21	3.285	3.037	3.124	3.311	1.318	1.688
1.226	2.378	3.604	3.325	49	24	3.653	3.349	3.466	3.687	1.607	1.777
115.677	35.248	150.925	133.260	7.049	3.494	157.974	136.754	131.051	162.893	44.019	94.827
62.474	13.991	76.465	66.380	4.682	1.936	81.147	68.316	65.078	82.434	24.040	41.625
12.074	3.020	15.094	13.272	926	473	16.020	13.745	12.873	16.663	4.277	9.373
176.990	47.158	224.148	196.361	12.421	5.784	236.569	202.145	191.658	243.226	65.221	137.546
41.644	3.172	44.816	36.497	6.264	2.835	51.080	39.332	28.584	53.265	2.058	38.724
20.865	1.454	22.319	18.708	2.789	1.254	25.108	19.962	15.859	26.291	1.553	18.863
33.842	4.643	38.485	33.982	1.738	864	40.223	34.846	33.961	41.396	7.047	26.186
48.880	19.192	68.072	61.771	880	471	68.952	62.242	65.252	70.014	31.312	30.714
16.298	7.552	23.850	21.424	379	188	24.229	21.612	22.560	24.828	10.493	11.299
14.107	10.115	24.222	21.822	336	154	24.558	21.976	23.167	25.029	11.765	10.595
1.354	1.030	2.384	2.157	35	18	2.419	2.175	2.275	2.403	993	1.165
971	532	1.503	1.359	21	9	1.524	1.368	1.432	1.536	966	400
110	23	133	117	10	5	143	122	103	149	24	92
87	13	100	90	4	2	104	92	88	103	28	58
135	42	177	159	2	—	179	159	165	178	68	74
434	237	671	620	1	—	672	620	659	673	542	88
107	92	199	172	3	1	202	173	200	206	138	45
90	111	201	179	—	—	201	179	195	203	149	37
8	14	22	22	1	1	23	23	22	24	17	6
1.154	1.421	2.575	2.316	30	13	2.605	2.329	2.494	2.615	1.966	479
78	13	91	74	17	6	108	80	74	108	20	62
62	5	67	53	5	2	72	55	57	74	11	45
273	39	312	275	5	3	317	278	287	320	141	134
459	368	827	758	2	2	829	760	815	835	665	127
114	191	305	271	—	—	305	271	295	307	265	28
150	701	851	777	1	—	852	777	843	853	762	63
18	104	122	108	—	—	122	108	123	118	102	20
9.193	2.697	11.890	10.809	81	47	11.971	10.856	11.364	12.104	3.397	6.200
182	15	197	171	29	19	226	190	156	230	24	156
564	17	581	506	38	17	619	523	429	627	57	380
4.431	68	4.499	4.051	4	4	4.503	4.055	4.261	4.526	346	2.971
2.990	448	3.438	3.139	2	1	3.440	3.140	3.389	3.456	892	1.890
386	370	756	685	5	3	761	688	754	815	418	265
549	1.653	2.202	2.053	2	2	2.204	2.055	2.169	2.242	1.571	425
91	126	217	204	1	1	218	205	206	208	89	113
284	91	375	347	7	6	382	353	366	385	166	149
10	3	13	12	—	—	13	12	11	12	4	6
13	1	14	11	—	—	14	11	11	14	1	7
126	24	150	141	4	4	154	145	149	156	39	84
117	34	151	139	1	—	152	139	149	152	88	41
10	17	27	25	1	1	28	26	26	29	20	7
7	12	19	18	1	1	20	19	19	21	14	3
1	—	1	1	—	—	1	1	1	1	—	1
1.633	360	1.993	1.720	97	44	2.090	1.764	1.688	2.124	620	1.051
310	19	329	256	54	26	383	282	204	395	20	237
183	12	195	168	18	8	213	176	146	220	16	147
481	59	540	481	17	8	557	489	470	561	80	355
427	111	538	465	4	—	542	465	505	545	288	184
122	55	177	157	—	—	177	157	162	181	85	69
101	97	198	178	3	2	201	180	185	206	122	55
9	7	16	15	1	—	17	15	16	16	9	4

TAV. 28 - Abitazioni occupate per numero di stanze e numero

FAMIGLIE PER NUMERO DI COMPONENTI E CONDIZIONE OCCUPAZIONALE	ABITAZIONI					
	1	2	3	4	5	6
Famiglie con 1 componente	2.466	7.080	8.433	6.877	3.733	1.371
- Non occupato	2.191	6.267	7.172	5.490	2.853	1.030
- Occupato	275	813	1.261	1.387	880	341
Famiglie con 2 componenti	1.175	7.637	14.808	15.862	9.085	3.149
- Tutti non occupati	857	5.597	9.871	9.395	5.022	1.802
- Uno occupato	261	1.634	3.850	4.942	3.034	993
- Tutti occupati	57	406	1.087	1.525	1.029	354
Famiglie con 3 componenti	475	4.123	11.810	16.574	10.569	3.702
- Tutti non occupati	163	1.348	3.197	4.014	2.371	892
- Uno occupato	237	2.003	6.040	8.562	5.317	1.717
- Due occupati	71	709	2.373	3.714	2.679	1.001
- Tutti occupati	4	63	200	284	202	92
Famiglie con 4 componenti	394	3.800	12.982	22.671	16.336	5.695
- Tutti non occupati	86	718	1.745	2.594	1.691	515
- Uno occupato	220	1.984	7.219	12.840	8.696	2.687
- Due occupati	78	961	3.539	6.437	5.428	2.243
- Tre occupati	10	119	417	689	466	222
- Tutti occupati	—	18	62	111	55	28
Famiglie con 5 componenti	222	2.161	7.096	12.856	10.117	3.926
- Tutti non occupati	46	308	846	1.214	853	320
- Uno occupato	113	1.083	3.831	7.097	5.369	1.914
- Due occupati	51	611	1.895	3.627	3.239	1.426
- Tre occupati	8	125	427	746	520	218
- Quattro occupati	1	29	86	149	119	44
- Tutti occupati	3	5	11	23	17	4
Famiglie con 6 e più componenti	160	1.504	4.360	7.572	6.321	2.771
Numero componenti	1.106	10.069	28.989	50.073	42.031	18.629
Famiglie con tutti i componenti non occupati	25	242	521	712	549	236
Numero componenti	181	1.620	3.449	4.691	3.689	1.583
Famiglie con componenti parte occupati e parte non occupati	135	1.260	3.838	6.859	5.768	2.534
Numero componenti	925	8.434	25.534	45.376	38.317	17.039
Famiglie con tutti i componenti occupati	—	2	1	1	4	1
Numero componenti	—	15	6	6	25	7
TOTALE	4.892	26.305	59.489	82.412	56.161	20.614

dei componenti delle famiglie secondo la condizione occupazionale

CON STANZE				TOTALE			
7	8	9 e più		ABITAZIONI	STANZE	OCCUPANTI	
		ABITAZIONI	STANZE			FAMIGLIE	COMPONENTI
521	243	330	3.712	31.054	105.627	31.054	31.054
388	178	240	2.726	25.809	85.512	25.809	25.809
133	65	90	986	5.245	20.115	5.245	5.245
1.042	535	605	6.650	53.898	206.864	53.898	107.796
587	282	335	3.647	33.748	125.178	33.748	67.496
319	196	213	2.337	15.442	62.113	15.442	30.884
136	57	57	666	4.708	19.573	4.708	9.416
1.299	585	598	6.342	49.735	205.619	49.735	149.205
312	114	120	1.318	12.531	50.127	12.531	37.593
563	285	276	2.884	25.000	102.603	25.000	75.000
377	156	185	1.948	11.265	48.700	11.265	33.795
47	30	17	192	939	4.189	939	2.817
1.825	828	878	9.257	65.409	282.130	65.409	261.636
150	85	76	799	7.660	31.207	7.660	30.640
804	359	379	4.032	35.188	149.339	35.188	140.752
760	336	366	3.801	20.148	90.772	20.148	80.592
101	42	46	514	2.112	9.474	2.112	8.448
10	6	11	111	301	1.338	301	1.204
1.303	670	702	7.516	39.053	173.394	39.053	195.265
86	38	46	519	3.757	15.666	3.757	18.785
565	289	316	3.392	20.577	90.148	20.577	102.885
531	274	271	2.836	11.925	54.962	11.925	59.625
92	57	56	635	2.249	10.166	2.249	11.245
27	10	12	124	477	2.165	477	2.385
2	2	1	10	68	287	68	340
929	471	591	6.219	24.679	111.257	24.679	—
6.164	3.179	3.968	—	—	—	—	164.208
53	27	38	410	2.403	10.078	2.403	—
351	186	247	—	—	—	—	15.997
876	444	553	5.809	22.267	101.142	22.267	—
5.813	2.993	3.721	—	—	—	—	148.152
—	—	—	—	9	37	9	—
—	—	—	—	—	—	—	59
6.919	3.332	3.704	39.696	263.828	1.084.891	263.828	909.164

TAV. 29 - Abitazioni non occupate per numero di stanze, motivo della non occupazione, tipo di fabbricato, figura giuridica del proprietario ed epoca di costruzione

MOTIVO DELLA NON OCCUPAZIONE — TIPO DI FABBRICATO — FIGURA GIURIDICA DEL PROPRIETARIO — EPOCA DI COSTRUZIONE	ABITAZIONI CON STANZE										TOTALE	
	1	2	3	4	5	6	7	8	9 e più		ABITAZIONI	STANZE
									ABITAZIONI	STANZE		
ABITAZIONI NON OCCUPATE	2.255	9.710	17.027	16.286	7.430	2.419	668	414	641	7.776	56.850	205.328
Motivo della non occupazione												
- Disponibile per la vendita o l'affitto	252	1.554	3.038	2.736	1.288	312	75	53	83	1.091	9.391	33.770
- Utilizzabile per vacanza	520	2.823	7.260	8.023	3.260	1.015	343	197	281	3.312	23.722	89.717
- Utilizzabile per lavoro	450	1.309	1.224	801	335	114	49	27	44	499	4.353	13.361
- Altro motivo	1.033	4.024	5.505	4.726	2.547	978	201	137	233	2.874	19.384	68.480
Tipo di fabbricato in cui è situata l'abitazione												
Utilizzato esclusivamente ad uso abitativo	1.396	6.990	13.651	13.529	6.147	2.059	547	340	475	5.749	45.134	165.832
- Con 1 abitazione	612	3.132	4.957	4.351	1.915	755	310	197	247	2.741	16.476	59.743
- Con 2 abitazioni	203	1.102	2.223	2.118	983	277	95	74	95	1.180	7.170	26.562
- Da 3 a 8 abitazioni	386	1.768	3.979	3.634	1.296	304	82	42	102	1.253	11.593	40.862
- Da 9 a 15 abitazioni	82	432	1.086	1.440	729	166	11	8	15	283	3.969	15.029
- Da 16 a 30 abitazioni	68	294	977	1.467	916	461	40	13	9	142	4.245	17.327
- Con 31 e più abitazioni	45	262	429	519	308	96	9	6	7	150	1.681	6.309
Utilizzato prevalentemente ad uso abitativo	241	1.064	1.949	1.900	877	222	73	43	100	1.224	6.469	23.612
- Con 1 abitazione	86	420	613	449	193	70	35	21	38	444	1.925	6.803
- Con 2 abitazioni	46	183	296	253	99	39	13	9	26	349	964	3.553
- Da 3 a 8 abitazioni	69	315	598	487	182	30	14	11	20	249	1.726	5.966
- Da 9 a 15 abitazioni	16	64	158	245	111	28	2	—	3	31	627	2.366
- Da 16 a 30 abitazioni	20	57	195	307	157	33	4	—	8	102	781	3.060
- Con 31 e più abitazioni	4	25	89	159	135	22	5	2	5	49	446	1.864
Utilizzato prevalentemente ad uso non abitativo	201	493	455	267	127	45	21	9	40	524	1.658	5.268
Rurale	417	1.163	972	590	279	93	27	22	26	279	3.589	10.616
Figura giuridica del proprietario												
- Persona fisica	2.161	9.350	16.366	15.601	6.814	1.989	653	406	600	7.082	53.940	193.268
- Imprese	31	98	173	362	182	40	7	2	15	260	910	3.669
- Cooperative edilizie a proprietà individuale e indivisa	33	162	214	136	259	336	2	2	5	108	1.149	4.992
- Stato, Regioni, Provincie, Comuni, IACP	20	65	195	140	126	39	5	1	9	121	600	2.323
- Enti previdenziali	—	—	2	2	6	—	—	—	—	—	10	44
- Altro proprietario	10	35	77	45	43	15	1	3	12	205	241	1.032
Epoca di costruzione												
Fino al 1945	1.106	4.529	5.195	3.143	1.166	532	207	145	307	3.788	16.330	53.740
- di cui utilizzabili per vacanza	207	1.009	1.553	1.086	398	220	92	56	127	1.620	4.748	17.250
1946-1971	200	1.402	4.591	5.584	2.365	624	182	106	126	1.373	15.180	58.177
- di cui utilizzabili per vacanza	55	470	2.228	2.875	1.184	318	95	62	52	528	7.339	28.696
Dopo il 1971	272	1.572	4.188	5.962	3.380	1.099	245	128	169	1.960	17.015	68.021
- di cui utilizzabili per vacanza	120	880	2.669	3.544	1.555	426	142	69	84	941	9.489	36.881
Epoca non indicata	677	2.207	3.053	1.597	519	164	34	35	39	655	8.325	25.390
- di cui utilizzabili per vacanza	138	464	810	518	123	51	14	10	18	223	2.146	6.890

TAV. 30 - Occupati per settore di attività economica, luogo di lavoro, tempo impiegato e mezzo utilizzato**A — AGRICOLTURA, CACCIA, FORESTE E PESCA**

LUOGO DI LAVORO — TEMPO IMPIEGATO (minuti)	MEZZO UTILIZZATO								TOTALE	di cui persone che hanno effettuato più di uno spostamento
	NESSUN MEZZO (a piedi)	FERROVIA, TRAM, METROPOLITANA, ALTRO MEZZO PUBBLICO SU ROTAIA	AUTOBUS, FILOBUS, CORRIERA, ALTRO MEZZO PUBBLICO SU GOMMA	AUTOBUS AZIENDALE	AUTO PRIVATA COME		MOTOCICLETTA, CICLOMOTORE, SCOOTER	ALTRO MEZZO		
					CONDUCENTE	TRASPORTATO				
STESSO COMUNE DI RESIDENZA	21.742	184	920	758	3.691	1.802	1.589	1.093	31.779	11.536
-Fino a 15	15.817	92	298	168	2.008	857	940	506	20.686	9.025
-Da 16 a 30	4.160	65	367	220	1.344	702	539	438	7.835	1.873
-Da 31 a 60	1.210	12	170	148	231	184	84	109	2.148	425
-Oltre 60	555	15	85	222	108	59	26	40	1.110	213
di cui nel Comune capoluogo										
-Fino a 15	266	3	14	—	68	7	4	5	367	210
-Da 16 a 30	44	9	47	1	97	7	5	1	211	78
-Da 31 a 60	12	3	23	—	16	5	1	1	61	19
-Oltre 60	3	5	5	—	12	6	—	1	32	15
ALTRO COMUNE DELLA STESSA PROVINCIA	538	96	1.137	979	1.802	961	404	89	6.006	1.010
-Fino a 15	266	11	70	33	411	117	112	28	1.048	334
-Da 16 a 30	171	41	418	285	914	486	217	40	2.572	410
-Da 31 a 60	71	24	377	274	372	283	64	17	1.482	157
-Oltre 60	30	20	272	387	105	75	11	4	904	109
di cui nel Comune capoluogo										
-Fino a 15	10	1	1	—	16	6	3	1	38	17
-Da 16 a 30	1	6	54	22	126	44	22	1	276	49
-Da 31 a 60	1	8	58	19	78	37	7	5	213	34
-Oltre 60	1	5	30	19	32	15	5	—	107	22
ALTRA PROVINCIA DELLA STESSA REGIONE	25	40	66	7	87	35	33	12	305	59
-Fino a 15	10	1	6	—	21	13	9	5	65	21
-Da 16 a 30	12	8	26	1	28	3	16	6	100	17
-Da 31 a 60	3	16	15	3	21	6	6	—	70	10
-Oltre 60	—	15	19	3	17	13	2	1	70	11
di cui nel Comune capoluogo										
-Fino a 15	—	—	—	—	—	—	—	—	—	—
-Da 16 a 30	—	—	—	—	—	—	—	—	—	—
-Da 31 a 60	—	9	7	—	11	4	1	—	32	4
-Oltre 60	—	12	10	2	6	7	2	—	39	10
PROVINCIE DI ALTRE REGIONI	5	6	11	3	20	4	2	—	51	11
-Fino a 15	—	—	—	—	—	—	—	—	—	—
-Da 16 a 30	1	1	—	2	3	—	—	—	7	1
-Da 31 a 60	4	1	3	—	3	1	—	—	12	4
-Oltre 60	—	4	8	1	14	3	2	—	32	6
di cui nel Comune capoluogo										
-Fino a 15	—	—	—	—	—	—	—	—	—	—
-Da 16 a 30	—	—	—	—	—	—	—	—	—	—
-Da 31 a 60	—	—	—	—	—	—	—	—	—	—
-Oltre 60	—	1	2	—	4	1	—	—	8	2
ESTERO	—	—	—	—	—	—	—	—	—	—
-Fino a 15	—	—	—	—	—	—	—	—	—	—
-Da 16 a 30	—	—	—	—	—	—	—	—	—	—
-Da 31 a 60	—	—	—	—	—	—	—	—	—	—
-Oltre 60	—	—	—	—	—	—	—	—	—	—
TOTALE	22.310	326	2.134	1.747	5.600	2.802	2.028	1.194	38.141	12.616

segue TAV. 30 — Occupati per settore di attività economica, luogo di lavoro, tempo impiegato e mezzo utilizzato

B — INDUSTRIE

LUOGO DI LAVORO — TEMPO IMPIEGATO (minuti)	MEZZO UTILIZZATO								TOTALE	di cui persone che hanno effettuato più di uno spostamento
	NESSUN MEZZO (a piedi)	FERROVIA, TRAM, METROPOLITANA, ALTRO MEZZO PUBBLICO SU ROTAIA	AUTOBUS, FILOBUS, CORRIERA, ALTRO MEZZO PUBBLICO SU GOMMA	AUTOBUS AZIENDALE	AUTO PRIVATA COME		MOTOCICLETTA, CICLOMOTORE, SCOOTER	ALTRO MEZZO		
					CONDUCENTE	TRASPORTATO				
STESSO COMUNE DI RESIDENZA	15.626	503	4.108	559	13.697	2.295	1.879	647	39.314	14.119
-Fino a 15	12.949	143	1.220	231	8.548	1.184	1.221	456	25.952	10.796
-Da 16 a 30	2.385	222	2.067	187	4.161	800	579	153	10.554	2.661
-Da 31 a 60	224	75	630	64	697	191	51	23	1.955	436
-Oltre 60	68	63	191	77	291	120	28	15	853	226
di cui nel Comune capoluogo										
-Fino a 15	1.411	48	399	19	1.510	149	70	21	3.627	1.429
-Da 16 a 30	425	130	1.175	34	1.604	167	76	14	3.625	909
-Da 31 a 60	52	45	439	14	283	38	13	6	890	204
-Oltre 60	7	29	104	15	77	10	7	1	250	74
ALTRO COMUNE DELLA STESSA PROVINCIA	444	436	3.561	353	8.237	1.436	708	124	15.299	2.801
-Fino a 15	288	32	364	22	2.332	282	257	52	3.629	1.110
-Da 16 a 30	111	178	1.511	106	3.995	664	345	48	6.958	1.076
-Da 31 a 60	30	112	1.185	115	1.503	323	90	19	3.377	432
-Oltre 60	15	114	501	110	407	167	16	5	1.335	183
di cui nel Comune capoluogo										
-Fino a 15	73	7	65	2	467	50	24	7	695	174
-Da 16 a 30	17	62	531	16	1.211	178	56	6	2.077	302
-Da 31 a 60	3	46	696	45	694	140	27	7	1.658	213
-Oltre 60	—	37	326	39	201	85	9	4	701	105
ALTRA PROVINCIA DELLA STESSA REGIONE	29	487	647	125	1.076	221	51	16	2.652	350
-Fino a 15	19	14	11	2	204	17	17	3	287	72
-Da 16 a 30	5	68	92	16	328	55	19	8	591	79
-Da 31 a 60	4	150	247	50	326	96	12	3	888	94
-Oltre 60	1	255	297	57	218	53	3	2	886	105
di cui nel Comune capoluogo										
-Fino a 15	—	—	—	—	—	—	—	—	—	—
-Da 16 a 30	—	—	—	—	—	—	—	—	—	—
-Da 31 a 60	—	86	128	28	173	48	7	2	472	58
-Oltre 60	—	193	185	34	133	26	2	1	574	81
PROVINCIE DI ALTRE REGIONI	1	26	23	8	105	33	6	1	203	29
-Fino a 15	1	—	—	—	3	—	—	—	4	—
-Da 16 a 30	—	—	2	2	11	2	—	—	17	3
-Da 31 a 60	—	5	3	1	27	11	—	—	47	7
-Oltre 60	—	21	18	5	64	20	6	1	135	19
di cui nel Comune capoluogo										
-Fino a 15	—	—	—	—	—	—	—	—	—	—
-Da 16 a 30	—	—	—	—	—	—	—	—	—	—
-Da 31 a 60	—	1	—	—	5	1	—	—	7	3
-Oltre 60	—	8	8	5	27	4	1	—	53	4
ESTERO	—	1	1	—	1	—	—	—	3	—
-Fino a 15	—	—	—	—	—	—	—	—	—	—
-Da 16 a 30	—	—	—	—	—	—	—	—	—	—
-Da 31 a 60	—	—	—	—	—	—	—	—	—	—
-Oltre 60	—	1	1	—	1	—	—	—	3	—
TOTALE	16.100	1.453	8.340	1.045	23.116	3.985	2.644	788	57.471	17.299

segue TAV. 30 — Occupati per settore di attività economica, luogo di lavoro, tempo impiegato e mezzo utilizzato

C — ALTRE ATTIVITÀ

LUOGO DI LAVORO — TEMPO IMPIEGATO (minuti)	MEZZO UTILIZZATO								TOTALE	di cui persone che hanno effettuato più di uno spostamento
	NESSUN MEZZO (a piedi)	FERROVIA, TRAM, METROPOLITANA, ALTRO MEZZO PUBBLICO SU ROTAIA	AUTOBUS, FILOBUS, CORRIERA, ALTRO MEZZO PUBBLICO SU GOMMA	AUTOBUS AZIENDALE	AUTO PRIVATA COME		MOTOCICLETTA, CICLOMOTORE, SCOOTER	ALTRO MEZZO		
					CONDUCENTE	TRASPORTATO				
STESSO COMUNE DI RESIDENZA	38.394	958	6.316	397	21.009	2.473	1.158	506	71.211	31.107
-Fino a 15	33.627	254	1.646	171	13.872	1.424	809	337	52.140	24.658
-Da 16 a 30	4.316	360	3.255	143	5.551	748	295	103	14.771	5.298
-Da 31 a 60	333	142	1.002	40	986	170	38	15	2.726	699
-Oltre 60	118	202	413	43	600	131	16	51	1.574	452
di cui nel Comune capoluogo										
-Fino a 15	6.374	122	822	30	3.436	331	101	30	11.246	5.418
-Da 16 a 30	1.771	243	2.500	59	3.192	352	82	25	8.224	3.194
-Da 31 a 60	172	78	749	16	564	104	16	3	1.702	447
-Oltre 60	24	93	266	12	207	66	1	5	674	178
ALTRO COMUNE DELLA STESSA PROVINCIA	604	1.595	7.016	290	13.669	1.694	292	84	25.244	6.275
-Fino a 15	441	81	557	37	3.331	337	121	19	4.924	1.779
-Da 16 a 30	135	467	2.458	115	6.660	762	133	48	10.778	2.646
-Da 31 a 60	22	461	2.549	78	2.737	394	26	6	6.273	1.260
-Oltre 60	6	586	1.452	60	941	201	12	11	3.269	590
di cui nel Comune capoluogo										
-Fino a 15	74	14	95	6	400	30	15	—	634	293
-Da 16 a 30	23	201	889	24	1.856	204	27	12	3.236	989
-Da 31 a 60	1	240	1.269	28	921	99	5	2	2.565	627
-Oltre 60	1	206	591	16	347	37	7	3	1.208	254
ALTRA PROVINCIA DELLA STESSA REGIONE	52	1.388	1.533	47	1.790	198	38	10	5.056	819
-Fino a 15	35	22	46	1	249	36	12	2	403	91
-Da 16 a 30	10	102	130	9	432	42	11	1	737	143
-Da 31 a 60	5	398	488	22	603	64	8	—	1.588	272
-Oltre 60	2	866	869	15	506	56	7	7	2.328	313
di cui nel Comune capoluogo										
-Fino a 15	—	—	—	—	—	—	—	—	—	—
-Da 16 a 30	—	—	—	—	—	—	—	—	—	—
-Da 31 a 60	—	265	390	14	326	33	3	—	1.031	173
-Oltre 60	—	692	724	9	349	43	4	3	1.824	243
PROVINCIE DI ALTRE REGIONI	3	172	88	9	287	48	2	1	610	96
-Fino a 15	2	2	—	—	5	—	1	—	10	4
-Da 16 a 30	1	9	—	3	24	3	—	—	40	6
-Da 31 a 60	—	16	8	1	67	8	—	—	100	14
-Oltre 60	—	145	80	5	191	37	1	1	460	72
di cui nel Comune capoluogo										
-Fino a 15	—	—	—	—	—	—	—	—	—	—
-Da 16 a 30	—	—	—	—	—	—	—	—	—	—
-Da 31 a 60	—	3	3	—	10	—	—	—	16	—
-Oltre 60	—	79	37	4	80	13	1	1	215	24
ESTERO	—	—	—	—	—	—	2	—	2	—
-Fino a 15	—	—	—	—	—	—	—	—	—	—
-Da 16 a 30	—	—	—	—	—	—	—	—	—	—
-Da 31 a 60	—	—	—	—	—	—	—	—	—	—
-Oltre 60	—	—	—	—	—	—	2	—	2	—
TOTALE	39.053	4.113	14.953	743	36.755	4.413	1.492	601	102.123	38.297


segue TAV. 30 — Occupati per settore di attività economica, luogo di lavoro, tempo impiegato e mezzo utilizzato

D — TOTALE


LUOGO DI LAVORO — TEMPO IMPIEGATO (minuti)	MEZZO UTILIZZATO								TOTALE	di cui persone che hanno effettuato più di uno spostamento
	NESSUN MEZZO (a piedi)	FERROVIA, TRAM, METROPOLITANA, ALTRO MEZZO PUBBLICO SU ROTAIA	AUTOBUS, FILOBUS, CORRIERA, ALTRO MEZZO PUBBLICO SU GOMMA	AUTOBUS AZIENDALE	AUTO PRIVATA COME		MOTOCICLETTA, CICLOMOTORE, SCOOTER	ALTRO MEZZO		
					CONDUCENTE	TRASPORTATO				
STESSO COMUNE DI RESIDENZA	75.762	1.645	11.344	1.714	38.397	6.570	4.626	2.246	142.304	56.762
-Fino a 15	62.393	489	3.164	570	24.428	3.465	2.970	1.299	98.778	44.479
-Da 16 a 30	10.861	647	5.689	550	11.056	2.250	1.413	694	33.160	9.832
-Da 31 a 60	1.767	229	1.802	252	1.914	545	173	147	6.829	1.560
-Oltre 60	741	280	689	342	999	310	70	106	3.537	891
di cui nel Comune capoluogo										
-Fino a 15	8.051	173	1.235	49	5.014	487	175	56	15.240	7.057
-Da 16 a 30	2.240	382	3.722	94	4.893	526	163	40	12.060	4.181
-Da 31 a 60	236	126	1.211	30	863	147	30	10	2.653	670
-Oltre 60	34	127	375	27	296	82	8	7	956	267
ALTRO COMUNE DELLA STESSA PROVINCIA	1.586	2.127	11.714	1.622	23.708	4.091	1.404	297	46.549	10.086
-Fino a 15	995	124	991	92	6.074	736	490	99	9.601	3.223
-Da 16 a 30	417	686	4.387	506	11.569	1.912	695	136	20.308	4.132
-Da 31 a 60	123	597	4.111	467	4.612	1.000	180	42	11.132	1.849
-Oltre 60	51	720	2.225	557	1.453	443	39	20	5.508	882
di cui nel Comune capoluogo										
-Fino a 15	157	22	161	8	883	86	42	8	1.367	484
-Da 16 a 30	41	269	1.474	62	3.193	426	105	19	5.589	1.340
-Da 31 a 60	5	294	2.023	92	1.693	276	39	14	4.436	874
-Oltre 60	2	248	947	74	580	137	21	7	2.016	381
ALTRA PROVINCIA DELLA STESSA REGIONE	106	1.915	2.246	179	2.953	454	122	38	8.013	1.228
-Fino a 15	64	37	63	3	474	66	38	10	755	184
-Da 16 a 30	27	178	248	26	788	100	46	15	1.428	239
-Da 31 a 60	12	564	750	75	950	166	26	3	2.546	376
-Oltre 60	3	1.136	1.185	75	741	122	12	10	3.284	429
di cui nel Comune capoluogo										
-Fino a 15	—	—	—	—	—	—	—	—	—	—
-Da 16 a 30	—	—	—	—	—	—	—	—	—	—
-Da 31 a 60	—	360	525	42	510	85	11	2	1.535	235
-Oltre 60	—	897	919	45	488	76	8	4	2.437	334
PROVINCIE DI ALTRE REGIONI	9	204	122	20	412	85	10	2	864	136
-Fino a 15	3	2	—	—	8	—	1	—	14	4
-Da 16 a 30	2	10	2	7	38	5	—	—	64	10
-Da 31 a 60	4	22	14	2	97	20	—	—	159	25
-Oltre 60	—	170	106	11	269	60	9	2	627	97
di cui nel Comune capoluogo										
-Fino a 15	—	—	—	—	—	—	—	—	—	—
-Da 16 a 30	—	—	—	—	—	—	—	—	—	—
-Da 31 a 60	—	4	3	—	15	1	—	—	23	3
-Oltre 60	—	88	47	9	111	18	2	1	276	30
ESTERO	—	1	1	—	1	—	2	—	5	—
-Fino a 15	—	—	—	—	—	—	—	—	—	—
-Da 16 a 30	—	—	—	—	—	—	—	—	—	—
-Da 31 a 60	—	—	—	—	—	—	—	—	—	—
-Oltre 60	—	1	1	—	1	—	2	—	5	—
TOTALE	77.463	5.892	25.427	3.535	65.471	11.200	6.164	2.583	197.735	68.212

TAV. 31 - Studenti per luogo di studio, tempo impiegato e mezzo utilizzato

LUOGO DI STUDIO — TEMPO IMPIEGATO (minuti)	MEZZO UTILIZZATO								TOTALE	di cui persone che hanno effettuato più di uno spostamento
	NESSUN MEZZO (a piedi)	FERROVIA, TRAM, METROPOLITANA, ALTRO MEZZO PUBBLICO SU ROTAIA	AUTOBUS, FILOBUS, CORRIERA, ALTRO MEZZO PUBBLICO SU GOMMA	AUTOBUS SCOLASTICO	AUTO PRIVATA COME		MOTOCICLETTA, CICLOMOTORE, SCOOTER	ALTRO MEZZO		
					CONDUCENTE	TRASPORTATO				
STESSO COMUNE DI RESIDENZA	120.510	1.400	14.081	10.620	375	7.822	467	192	155.467	12.120
-Fino a 15	105.677	354	4.410	6.789	153	6.160	302	131	123.976	8.778
-Da 16 a 30	13.751	533	6.600	3.241	154	1.464	151	51	25.945	2.501
-Da 31 a 60	929	220	2.234	449	31	153	11	7	4.034	531
-Oltre 60	153	293	837	141	37	45	3	3	1.512	310
di cui nel Comune capoluogo										
-Fino a 15	18.052	74	1.007	143	78	1.493	132	11	20.990	1.807
-Da 16 a 30	4.049	280	3.299	212	113	653	88	3	8.697	1.075
-Da 31 a 60	449	84	1.133	84	15	90	10	1	1.866	269
-Oltre 60	27	101	260	17	15	15	2	1	438	100
ALTRO COMUNE DELLA STESSA PROVINCIA	1.556	2.128	18.345	1.790	329	1.689	81	27	25.945	2.856
-Fino a 15	1.124	83	1.604	391	33	587	38	11	3.871	375
-Da 16 a 30	371	566	7.567	735	120	652	34	7	10.052	919
-Da 31 a 60	53	695	6.307	445	115	333	7	5	7.960	915
-Oltre 60	8	784	2.867	219	61	117	2	4	4.062	647
di cui nel Comune capoluogo										
-Fino a 15	177	5	108	17	9	93	7	—	416	82
-Da 16 a 30	34	212	2.080	63	77	248	6	2	2.722	337
-Da 31 a 60	11	422	3.507	92	79	151	5	2	4.269	559
-Oltre 60	—	577	1.722	64	45	85	2	4	2.499	443
ALTRA PROVINCIA DELLA STESSA REGIONE	336	2.432	2.861	230	173	205	10	15	6.262	1.172
-Fino a 15	273	36	109	88	—	67	3	7	583	26
-Da 16 a 30	53	148	263	58	7	48	2	5	584	43
-Da 31 a 60	9	472	882	39	53	34	3	—	1.492	309
-Oltre 60	1	1.776	1.607	45	113	56	2	3	3.603	794
di cui nel Comune capoluogo										
-Fino a 15	—	—	—	—	—	—	—	—	—	—
-Da 16 a 30	—	—	—	—	—	—	—	—	—	—
-Da 31 a 60	—	364	750	27	46	19	2	—	1.208	268
-Oltre 60	—	1.682	1.534	33	106	47	1	3	3.406	755
PROVINCIE DI ALTRE REGIONI	11	180	72	16	11	27	—	—	317	47
-Fino a 15	9	3	—	1	—	2	—	—	15	3
-Da 16 a 30	2	74	6	3	1	11	—	—	97	16
-Da 31 a 60	—	46	17	3	2	9	—	—	77	13
-Oltre 60	—	57	49	9	8	5	—	—	128	15
di cui nel Comune capoluogo										
-Fino a 15	—	—	—	—	—	—	—	—	—	—
-Da 16 a 30	—	—	—	—	—	—	—	—	—	—
-Da 31 a 60	—	2	2	—	1	—	—	—	5	2
-Oltre 60	—	27	8	2	6	1	—	—	44	1
ESTERO	—	—	—	—	—	—	—	—	—	—
-Fino a 15	—	—	—	—	—	—	—	—	—	—
-Da 16 a 30	—	—	—	—	—	—	—	—	—	—
-Da 31 a 60	—	—	—	—	—	—	—	—	—	—
-Oltre 60	—	—	—	—	—	—	—	—	—	—
TOTALE	122.413	6.140	35.359	12.656	888	9.743	558	234	187.991	16.195



appendice



A – Tipologia completa delle famiglie

FAMIGLIA DI TIPO	CAPO FAMIGLIA	CONIUGE	FIGLIO/A	GENITORE	SUOCERO/A	GENERO NUORA	ALTRO PARENTE O AFFINE	ALTRA PERSONA CONVIVENTE	ADDETTI AI SERVIZI DELLA FAMIGLIA	
A	x	—	—	—	—	—	—	⊗	⊗	
B	x	x	—	—	—	—	—	⊗	⊗	
C	C1	x	x	—	—	—	—	⊗	⊗	
	C2	x(M)	—	x	—	—	—	⊗	⊗	
	C3	x(F)	—	x	—	—	—	⊗	⊗	
D	D ₁	D1.1	x	x	⊗	⊗	⊗	⊗	⊗	
		D1.2	x	x	—	—	⊗	⊗	⊗	⊗
	D ₂	D2.1	x	x	⊗	⊗	⊗	⊗	⊗	
		D2.2	x	x	x	—	⊗	⊗	⊗	⊗
	D ₃	D3.1	x(M)	—	⊗	⊗	⊗	⊗	⊗	
		D3.2	x(M)	—	x	—	⊗	⊗	⊗	⊗
	D ₄	D4.1	x(F)	—	⊗	⊗	⊗	⊗	⊗	
		D4.2	x(F)	—	x	—	⊗	⊗	⊗	⊗
	D5	x	—	—	x(M)(F)	⊗	⊗	—	⊗	⊗
	D6	x	—	—	x(M)	⊗	⊗	—	⊗	⊗
	D7	x	—	—	x(F)	⊗	⊗	—	⊗	⊗
	D8	x	—	—	—	x(M)(F)	⊗	—	⊗	⊗
D9	Altri casi									

x = Componente presente

— = Componente assente

⊗ = Componente che può essere presente o assente

⊗ ⊗ = Componenti entrambi presenti o almeno uno dei due presenti

(M) = Maschio

(F) = Femmina

B — Confronto fra le classi di età ai censimenti demografici del 1951, 1961, 1971 e 1981

CLASSI DI ETÀ PER LE QUALI PUÒ ESSERE EFFETTUATO IL CONFRONTO	1951	1961	1971	1981
meno di 6 anni	fino a 6 anni	fino a 6	meno di 6	0-2 3-5
6-13	{ 6-10 10-14	6-14	{ 6-10 11-13	{ 6-10 11-13
14-20	{ 14-18 18-21	14-21	{ 14-18 19-20	{ 14-17 18 19-20
21-24	21-25	21-25	si ottiene sottraendo la classe 0-20 dalla classe 0-24	21-24
25-34	25-35	{ 25-30 30-35	{ 25-29 30-34	{ 25-29 30-34
35-44	35-45	{ 35-40 40-45	{ 35-39 40-44	{ 35-39 40-44
45-54	45-55	{ 45-50 50-55	{ 45-49 50-54	{ 45-49 50-54
55-59	55-60	55-60	55-59	55-59
60-64	60-65	60-65	60-64	60-64
65 e più	da 65 in poi	{ 65-70 70-75 oltre 75	{ 65-69 70-74 75 e più	{ 65-69 70-74 75 e più

**C – Variazioni territoriali e di nome nelle circoscrizioni amministrative
(periodo: 24 ottobre 1971 - 25 ottobre 1981)**

Comuni	Superficie e popolazione riferite al censimento del 24-10-1971 (Situazione prima della variazione)			V A R I A Z I O N I					Superficie e popolazione riferite al censimento del 24-10-1971 (Situazione dopo la variazione)		
	Superficie ha	Popolazione		Specie e relativo provvedimento	Superficie e popolazione oggetto della variazione			Superficie ha	Popolazione		
		residente	presente		Superficie ha	residente	presente		residente	presente	
Contursi	2.887	2.975	2.731	Assunta la denominazione di Contursi Terme (Legge Reg. 16 marzo 1974, n. 12 B.U. della Reg. Campania n. 18 del 23-3-1974)	-	-	-	-	-	-	
Contursi Terme	2.887	2.975	2.731	Nuova denominazione del comune di Contursi (Legge Reg. 16 marzo 1974, n. 12 B.U. della Reg. Campania n. 18 del 23-3-1974)	-	-	-	-	-	-	

(a) Zona disabitata

D – Zone di territorio in contestazione tra Comuni

Zone di territorio in contestazione			Epoca della contestazione	Comuni interessati alla contestazione	Popolazione residente		Superficie Km ²	
Denominazione	Popolazione residente	Superficie Km ²			Totale	di cui in zona contestata	Totale	di cui in contestazione
San Teodoro	-	0,65	1951	Casaletto Spartano Tortorella	1.973 783	-	70,17 49,69	0,65 -
Farneto	-	1,55	1951	Casaletto Spartano Tortorella	1.973 783	-	70,17 49,69	- 1,55
Monte Salice	76	15,71	1951	Casaletto Spartano Tortorella	1.973 782	76	70,17 49,69	- 15,71
Cerrine	30	0,73	1951	Castellabate Laureana Cilento	6.914 1.083	30	37,01 13,69	0,73 -
Acquariella - Grotta Murata	-	0,06	1981	Colliano Valva	3.857 1.854	-	54,07 26,21	0,06 -
Pozzo della Tacca	-	0,09	1971	Ottati Petina	1.220 1.417	-	53,20 35,12	0,09 -
Grotta dell'Angelo - Salini Spinelle	11	0,63	1951	Pertosa Auletta	906 2.505	11	6,22 35,64	- -
Spilata	-	0,030	1981	Roccapiemonte Castel San Giorgio	7.762 11.010	-	5,22 13,63	- -
Cerreto Secondo	-	2,65	1961	Rofrano Torre Orsaria	2.417 2.655	-	58,85 23,75	- 2,65
Orto Santoro	-	2,14	1961	Rofrano Roccapiemonte	2.417 2.038	-	58,85 42,23	- 2,14
Corrado	-	0,25	1971	San Giovanni a Piro Santa Marina	4.120 3.227	-	37,77 28,23	0,22 0,03
Vuccola di Rupe	-	0,95	1951	Sant'Angelo a Fasanella Petina	1.131 1.417	-	32,35 35,12	0,95 -
Cappelluzza	1017	0,86	1951	Sant'Egidio del Monte Albino Pagani	7.548 32.212	1017	6,27 12,77	0,13 0,73
Giuliani	-	0,20	1981	Tortorella Sapri	783 7.305	-	49,69 13,99	0,20 -

E — Categorie socio-professionali secondo la professione e la posizione nella professione

CATEGORIE SOCIO-PROFESSIONALI	CLASSI E CATEGORIE PROFESSIONALI (*)	POSIZIONI NELLA PROFESSIONE
01 Imprenditori e lavoratori in proprio nell'agricoltura, nella silvicoltura, nell'allevamento e nella pesca	3.11, 3.12, 3.13, 3.23, 3.3, 3.4	Imprenditori, lavoratori in proprio, coadiuvanti.
02 Altri lavoratori agricoli	3.14, 3.21, 3.22, 3.23, 3.24, 3.3, 3.4	Dirigenti, direttivi, impiegati, categorie intermedie, altri lavoratori dipendenti
03 Imprenditori e lavoratori in proprio nelle professioni liberali e affini	1.16, 1.17, 1.21, 1.22, 1.4, 1.5, 1.6, 1.71, 1.72, 1.73, 1.74, 1.75, 1.76, 1.77, 1.78, 1.8, 5.87, 8.31, 9.2	Liberi professionisti, lavoratori in proprio, coadiuvanti
04 Imprenditori nell'industria, nell'edilizia, nel commercio, nei trasporti e nei servizi	1.23, 1.24, 1.25, 1.26, 1.72, 1.73, 1.74, 1.75, 1.76, 2.11, 2.12, 2.13, 2.25, 7.1, 7.23, 7.24, 7.3, 8.41, 8.42, 9.1	Imprenditori, coadiuvanti
05 Lavoratori in proprio nell'industria, nell'edilizia, nel commercio, nei trasporti e nei servizi	1.23, 1.24, 1.25, 1.26, 2.25, 2.26, 2.28, 2.29, 2.31, 4.12, 4.14, 4.2, 4.3, 4.41, 4.42, 4.43, 4.44, 4.5, 4.6, 5.1, 5.22, 5.3, 5.4, 5.5, 5.6, 5.72, 5.74, 5.75, 5.76, 5.77, 5.78; 5.79, 5.81, 5.82, 5.84, 5.85, 5.86, 5.87, 5.88, 5.92, 6.11, 6.12, 6.13, 6.14, 6.15, 6.17, 6.18, 6.19, 6.22, 6.23, 6.24, 6.25, 6.32, 6.33, 6.34, 7.1, 7.22, 7.23, 7.24, 7.25, 7.3, 7.42, 7.43, 7.44, 7.45, 8.1, 8.23, 8.4; 8.51, 9.1, 9.3, 9.4, 9.51, 9.7.	Liberi professionisti, lavoratori in proprio, coadiuvanti.
06 Dirigenti industriali e commerciali, alti funzionari dell'apparato legislativo e della amministrazione statale	2.14, 2.15, 2.16, 2.17	Dirigenti, direttivi, impiegati
07 Lavoratori dipendenti nelle professioni liberali e affini	1.1, 1.21, 1.22, 1.3, 1.4, 1.51, 1.52, 1.6, 1.7, 1.8, 2.22, 5.87, 8.21, 8.31, 9.2	Dirigenti, direttivi, impiegati, categorie intermedie, altri lavoratori dipendenti

segue E — Categorie socio-professionali secondo la professione e la posizione nella professione

CATEGORIE SOCIO-PROFESSIONALI	CLASSI E CATEGORIE PROFESSIONALI (*)	POSIZIONI NELLA PROFESSIONE
08 Capi ufficio e responsabili di personale amministrativo, di addetti alle vendite e ai servizi; funzionari statali con responsabilità amministrative	1.23, 1.24, 1.25, 1.26, 2.21, 2.24, 2.25, 2.51, 2.52, 7.21, 7.41, 7.43, 8.33	Dirigenti, direttivi, impiegati
09 Personale amministrativo, addetto alle vendite e ai servizi	2.21, 2.23, 2.24, 2.26, 2.27, 2.28, 2.29, 2.3, 2.53, 2.54, 7.22, 7.23, 7.24, 7.25, 7.4, 9.3, 9.4, 9.51, 9.6, 9.7	Direttivi, impiegati, categorie intermedie, altri lavoratori dipendenti
10 Intermedi: capisquadra e sorveglianti di operai (dipendenti)	1.91, 1.92, 4.11, 4.12, 4.14, 4.2, 4.3, 4.4, 4.5, 4.6, 5.1, 5.2, 5.3, 5.4, 5.5, 5.6, 5.71, 5.72, 5.73, 5.74, 5.75, 5.77, 5.78, 5.79, 5.81, 5.82, 5.83, 5.84, 5.85, 5.86, 5.87, 5.9, 6.11, 6.21, 6.22, 6.23, 6.24, 6.25, 6.3, 8.11, 8.12, 8.13, 8.14, 8.15, 8.17, 8.23, 8.24	Dirigenti, direttivi, impiegati, categorie intermedie
11 Operai specializzati e qualificati (dipendenti)	1.92, 4.11, 4.12, 4.14, 4.2, 4.3, 4.4, 4.5, 4.6, 5.1, 5.2, 5.3, 5.4, 5.5, 5.6, 5.7, 5.8, 5.9, 6.12, 6.13, 6.14, 6.15, 6.16, 6.17, 6.2, 6.3, 8.1, 8.22, 8.23, 8.24, 8.31, 8.32, 8.43, 8.51	Capi operai; operai specializzati, qualificati, comuni; apprendisti, lavoratori a domicilio
12 Manovali (dipendenti)	4.13, 6.18, 6.19, 8.52, 9.52	Operai comuni
13 Forze armate (militari di carriera e militari in servizio di leva)	2.4	Dirigenti, direttivi, impiegati, graduati o militari di carriera
14 Persone economicamente attive non classificate altrove	9.9	Tutte le posizioni nella professione ad eccezione dei graduati o militari di carriera

(*) Cfr. Classificazione delle professioni (ISTAT, Metodi e Norme, Serie C, n. 9, maggio 1981).

F — Tavole disponibili**DATI COMUNALI**

- Tavola 1 — Popolazione residente attiva in condizione professionale per sesso, ramo di attività economica e posizione nella professione (analoga alla Tav. 9 comunale con analisi per ramo di attività economica).
- Tavola 2 — Popolazione residente attiva in condizione professionale, per sesso e ramo di attività economica (dati del 1981 classificati secondo i rami della classificazione delle attività economiche 1971).
- Tavola 3 — Popolazione residente occupata secondo il tipo di spostamento effettuato per raggiungere il luogo di lavoro.
- Tavola 4 — Popolazione residente che studia secondo il tipo di spostamento effettuato per raggiungere il luogo di studio.
- Tavola 5 — Popolazione residente che frequenta la scuola materna secondo il tipo di spostamento effettuato per raggiungere la scuola.
- Tavola 6 — Popolazione residente che frequenta corsi di formazione professionale secondo il tipo di spostamento effettuato per raggiungere il luogo di studio.
- Tavola 7 — Popolazione residente che lavora o studia secondo il tipo di spostamento effettuato per raggiungere il luogo di lavoro o di studio.
- Tavola 8 — Popolazione residente secondo il luogo di lavoro o di studio, il mezzo utilizzato, il tempo impiegato e l'orario di inizio del lavoro o delle lezioni.
- Tavola 9 — Stranieri residenti per sesso e stranieri temporaneamente presenti per sesso e motivo della presenza.
- Tavola 10 — Abitazioni in complesso (occupate e non occupate) secondo alcune caratteristiche del fabbricato nel quale sono situate.
- Tavola 11 — Abitazioni occupate in affitto o ad altro titolo secondo la figura giuridica del proprietario (analoga alla Tav. 20 comunale con analisi dettagliata della figura giuridica del proprietario).

DATI PROVINCIALI

- Tavola 12 — Popolazione residente per sesso, classe di età e luogo di nascita (analoga alla Tav. 3 provinciale con analisi del luogo di nascita per provincia).
- Tavola 13 — Popolazione residente temporaneamente assente, ricoverata in istituto di cura pubblico o privato, per sesso, classe di età e condizione.
- Tavola 14 — Famiglie residenti per condizione professionale o non professionale dei componenti e condizione del capo famiglia di censimento (analoga alla Tav. 18 provinciale con analisi della posizione nella professione del capo famiglia di censimento).
- Tavola 15 — Nuclei familiari costituiti da genitore con figlio/i secondo alcuni caratteri del genitore, il numero dei figli e l'età del figlio minore.
- Tavola 16 — Nuclei familiari costituiti da coniugi con o senza figli, secondo l'età dei coniugi, il numero e l'età dei figli.

-
- Tavola 17 — Nuclei familiari costituiti da coniugi con o senza figli, secondo la condizione dei coniugi, il numero e l'età dei figli.
- Tavola 18 — Nuclei familiari costituiti da coniugi con o senza figli, secondo la categoria socio-professionale dei coniugi, il numero e l'età dei figli.
- Tavola 19 — Nuclei familiari costituiti da coniugi con o senza figli, secondo il grado di istruzione dei coniugi, il numero e l'età dei figli.
- Tavola 20 — Abitazioni occupate per servizio installato e condizione del capo famiglia di censimento.
- Tavola 21 — Abitazioni occupate per classe di superficie, epoca di costruzione e numero di occupanti.
- Tavola 22 — Occupati per settore di attività economica, luogo di lavoro, tempo impiegato, mezzo utilizzato e orario di inizio del lavoro (analoga alla Tav. 30 provinciale con analisi dell'orario di inizio del lavoro).
- Tavola 23 — Studenti per grado di istruzione, luogo di studio, tempo impiegato, mezzo utilizzato e orario di inizio delle lezioni (analoga alla Tav. 31 provinciale con analisi dell'orario di inizio delle lezioni e del grado di istruzione degli studenti).



ISTITUTO CENTRALE DI STATISTICA

12° CENSIMENTO GENERALE DELLA POPOLAZIONE

25 ottobre 1981

(Legge 18 dicembre 1980, n. 864)

FOGLIO DI FAMIGLIA

A	Comune	NUMERO DI CODICE
	Provincia	

B	SEZIONE DI CENSIMENTO
	N.

C	NUMERO D'ORDINE	
	Provvisorio	Definitivo

D	FRAZIONE GEOGRAFICA
	(lettere) (denominazione)

E	TIPO DI LOCALITÀ	
	Centro abitato	1 <input type="checkbox"/> (denominazione)
	Nucleo abitato	2 <input type="checkbox"/> (denominazione)
	Case sparse	3 <input type="checkbox"/> (denominazione)

DATI RIASSUNTIVI DEL FOGLIO DI FAMIGLIA						
ABITAZIONE (Sez. I)		PERSONE DELLA FAMIGLIA (Sez. II)				PERSONE TEMPORANEAMENTE PRESENTI PRESSO LA FAMIGLIA (Sez. III)
Abitazione occupata <input type="checkbox"/>		M F				
Stanze	[][]	M	F	Totale	Temporaneamente assenti	
Abitazione non occupata <input type="checkbox"/>		1	2	3	4	5
Stanze						
Altro tipo di alloggio <input type="checkbox"/>						
Famiglia in coabitazione <input type="checkbox"/>						
Famiglia senza abitazione <input type="checkbox"/>						

Data 1981

IL RILEVATORE

INDIRIZZO DELLA FAMIGLIA	
(via, piazza, località)	N.
Scala	Piano
Interno N.	Tel.

AVVERTENZE

Il modello va compilato, con riferimento al 25 ottobre 1981, dal capo famiglia (cioè da colui che è ritenuto tale dalla famiglia) o, se ciò non fosse possibile, da un'altra persona della famiglia, nelle seguenti parti:

- « Elenco delle persone della famiglia »
- Sezione I - Notizie sull'abitazione: quesiti da 5 a 13
- Sezione II - Notizie sulle persone della famiglia. Per ciascuna di esse deve essere compilato un « foglio individuale » rispettando l'ordine secondo il quale sono indicate nell'« Elenco » alla pagina seguente
- Sezione III - Notizie sulle persone temporaneamente presenti presso la famiglia il 25 ottobre 1981
- « Notizie riassuntive sulla famiglia » (contenute nei tre « quadri » delle ultime due pagine)

Per le domande seguite da quadratino occorre barrare così la risposta che fa al caso.

I riquadri in rosso non devono essere compilati dalla famiglia, ma dal rilevatore.

Le caselle in azzurro non devono essere compilate.

Per facilitare la compilazione delle singole parti del « Foglio di famiglia », vengono forniti alcuni chiarimenti nella GUIDA inserita nel foglio stesso.

OBBLIGHI DI DENUNCIA E SEGRETEZZA DEI DATI FORNITI COL PRESENTE FOGLIO

L'obbligo di fornire le notizie richieste con il presente foglio è stabilito dall'art. 7 della legge 18 dicembre 1980, n. 864. Coloro che non forniscono le notizie richieste, ovvero le forniscono scientemente errate o incomplete, sono passibili, ai sensi dell'art. 18 del R.D.L. 27 maggio 1929, n. 1285, convertito nella legge 21 dicembre 1929, n. 2238, con le modifiche di cui all'art. 3 della legge 12 luglio 1961, n. 603, di una sanzione amministrativa fino a L. 80.000 che, in caso di recidiva, può essere aumentata fino a L. 800.000, senza pregiudizio delle sanzioni fissate dal codice penale.

L'art. 19 del citato Decreto-Legge n. 1285 1929 e successive modifiche stabilisce inoltre: « Le notizie che si raccolgono in occasione di inchieste ordinate dall'Istituto centrale di statistica, direttamente o a mezzo di Enti delegati, sono vincolate al più scrupoloso segreto d'ufficio e non possono essere rese note, per nessun titolo, se non in forma collettiva, in modo che non se ne possa fare alcun riferimento individuale ».

Coloro che, per ragioni del proprio ufficio, essendo venuti a conoscenza di notizie di carattere personale, le comunicano ad altri o se ne servono per scopi privati, sono passibili di una sanzione amministrativa fino a L. 120.000 elevabile, in caso di recidiva, fino a L. 800.000, senza pregiudizio delle pene in cui fossero incorsi per reati previsti dal codice penale.

ELENCO DELLE PERSONE DELLA FAMIGLIA

N. d'ordine	COGNOME E NOME (scrivere in stampatello)	RELAZIONE DI PARENTELA O DI CONVIVENZA CON IL CAPO FAMIGLIA
1	2	3
1		capo famiglia
2		
3		
4		
5		
6		
7		
8		
9		
10		
11		
12		

Data 1981

IL CAPO FAMIGLIA
(o chi per esso)

Nell'elenco a fianco devono essere indicati, per ciascun componente della famiglia, cognome, nome e relazione di parentela o di convivenza con il capo famiglia.

Al fini del censimento, per famiglia si intende un insieme di persone legate da vincoli di matrimonio, parentela, affinità, adozione, affiliazione, tutela o da vincoli affettivi, coabitanti ed aventi dimora abituale nello stesso Comune (anche se non sono ancora iscritte nell'anagrafe della popolazione del Comune medesimo), che normalmente provvedono al soddisfacimento dei loro bisogni mediante la messa in comune di tutto o parte del reddito di lavoro o patrimoniale da esse percepito.

Una famiglia può essere costituita anche di una sola persona che provvede in tutto o in parte con i propri mezzi di sussistenza al soddisfacimento dei bisogni individuali.

Sono considerate facenti parte della famiglia, come membri aggregati di essa, anche le persone che, a qualsiasi titolo, convivono abitualmente con la famiglia stessa.

Nell'elencare le singole persone della famiglia, deve essere scrupolosamente osservato il seguente ordine:

- capo famiglia ;
- coniuge ;
- figli non sposati (in ordine decrescente di età) ;
- figli sposati e loro familiari ;
- altri parenti o affini del capo famiglia (Indicare a seconda dei casi : padre, fratello, suocero, zio, nipote, cognato, ecc.) ;
- altre persone conviventi ;
- addetti ai servizi della famiglia.

Per le donne coniugate o vedove scrivere prima il cognome da nubile, poi il nome ed infine il cognome del marito preceduto da « in » per le coniugate e « ved. » per le vedove.

Non devono essere elencate le persone temporaneamente presenti presso la famiglia ; ad esse è riservata infatti la Sezione III.

Sezione I - NOTIZIE SULL'ABITAZIONE

(da compilarsi a cura del rilevatore)

<p>1 SPECIE DI ALLOGGIO</p> <p>1.1 Abitazione occupata . . . 1 <input type="checkbox"/></p> <p>1.2 Altro tipo di alloggio :</p> <ul style="list-style-type: none"> - alloggio precario per le famiglie terremotate . . . 2 <input type="checkbox"/> - altro 3 <input type="checkbox"/> <p>1.3 Abitazione non occupata :</p> <ul style="list-style-type: none"> - disponibile per la vendita o l'affitto . . . 4 <input type="checkbox"/> - utilizzabile per vacanza . . . 5 <input type="checkbox"/> - utilizzabile per lavoro . . . 6 <input type="checkbox"/> - per altri motivi 7 <input type="checkbox"/> <p>QUALORA NELL'ABITAZIONE O NELL'ALTRO TIPO DI ALLOGGIO COABITINO PIÙ FAMIGLIE INDICARE IL NUMERO D'ORDINE DEL FOGLIO O DEI FOGLI CON I QUALI SONO STATE CENSITE</p> <table border="1" style="width: 100%; border-collapse: collapse; margin-top: 5px;"> <thead> <tr> <th colspan="2" style="text-align: center;">NUMERO D'ORDINE</th> </tr> <tr> <th style="width: 50%; text-align: center;">Provvisorio</th> <th style="width: 50%; text-align: center;">Definitivo</th> </tr> </thead> <tbody> <tr><td> </td><td> </td></tr> <tr><td> </td><td> </td></tr> <tr><td> </td><td> </td></tr> <tr><td> </td><td> </td></tr> <tr><td> </td><td> </td></tr> </tbody> </table>	NUMERO D'ORDINE		Provvisorio	Definitivo											<p>2 CARATTERISTICHE DEL FABBRICATO IN CUI È SITUATA L'ABITAZIONE</p> <p>2.1 Tipo di fabbricato :</p> <ul style="list-style-type: none"> - utilizzato esclusivamente ad uso abitativo . . . 1 <input type="checkbox"/> - utilizzato prevalentemente ad uso abitativo . . . 2 <input type="checkbox"/> - utilizzato prevalentemente ad uso non abitativo . . . 3 <input type="checkbox"/> - rurale 4 <input type="checkbox"/> <p>2.2 Indicare se il fabbricato è completamente separato da altre costruzioni: . . . 1 <input type="checkbox"/> si . . . 2 <input type="checkbox"/> no</p> <p>2.3 Tipo di costruzione :</p> <p>a) cemento armato</p> <ul style="list-style-type: none"> - a piano terra aperto 1 <input type="checkbox"/> - a piano terra chiuso con muratura 2 <input type="checkbox"/> <p>b) altro tipo 3 <input type="checkbox"/></p> <p>c) non individuato 4 <input type="checkbox"/></p> <p>2.4 Numero delle abitazioni del fabbricato (comprese le abitazioni non occupate) :</p> <ul style="list-style-type: none"> - 1 abitazione 1 <input type="checkbox"/> - 2 abitazioni 2 <input type="checkbox"/> - da 3 a 8 abitazioni 3 <input type="checkbox"/> - da 9 a 15 abitazioni 4 <input type="checkbox"/> - da 16 a 30 abitazioni 5 <input type="checkbox"/> - 31 abitazioni e più 6 <input type="checkbox"/> 	<p>3 PIANO IN CUI È SITUATA L'ABITAZIONE</p> <div style="border: 1px solid black; width: 50px; height: 20px; margin: 0 auto;"></div> <p>4 PROPRIETARIO DELL'ABITAZIONE</p> <ul style="list-style-type: none"> - Persona fisica 1 <input type="checkbox"/> - Impresa bancaria o assicuratrice 2 <input type="checkbox"/> - Altra impresa (di costruzioni, immobiliare, industriale, commerciale, ecc.) 3 <input type="checkbox"/> - Cooperativa edilizia di abitazione: <ul style="list-style-type: none"> - a proprietà individuale 4 <input type="checkbox"/> - a proprietà indivisa 5 <input type="checkbox"/> - Stato, Regione, Provincia, Comune 6 <input type="checkbox"/> - Enti previdenziali (INPS, INPDAI, ecc.) 7 <input type="checkbox"/> - Istituto Autonomo Case Popolari (I.A.C.P.) 8 <input type="checkbox"/> - Altro 9 <input type="checkbox"/>
NUMERO D'ORDINE																
Provvisorio	Definitivo															

<p>5 TITOLO DI GODIMENTO</p> <ul style="list-style-type: none"> - Proprietà, usufrutto o riscatto 1 <input type="checkbox"/> - Affitto o subaffitto 2 <input type="checkbox"/> - Altro titolo 3 <input type="checkbox"/> 	<p>9 ACQUA POTABILE</p> <p>Indicare se l'abitazione:</p> <p>a) dispone di acqua corrente potabile di acquedotto:</p> <ul style="list-style-type: none"> - nell'interno dell'abitazione . . . 1 <input type="checkbox"/> - fuori dell'abitazione . . . 2 <input type="checkbox"/> <p>b) dispone di acqua potabile di pozzo o cisterna . . . 3 <input type="checkbox"/></p> <p>c) non dispone di acqua potabile (né di acquedotto, né di pozzo o cisterna) 4 <input type="checkbox"/></p>	<p>12 ELETTRICITÀ</p> <p>Indicare se l'abitazione dispone di elettricità:</p> <p style="text-align: right;">1 <input type="checkbox"/> si . . . 2 <input type="checkbox"/> no</p>
<p>6 EPOCA DI COSTRUZIONE O DI RICOSTRUZIONE</p> <ul style="list-style-type: none"> - prima del 1919 1 <input type="checkbox"/> - tra il 1919 e il 1945 2 <input type="checkbox"/> - tra il 1946 e il 1960 3 <input type="checkbox"/> - tra il 1961 e il 1971 4 <input type="checkbox"/> - tra il 1972 e il 1975 5 <input type="checkbox"/> - tra il 1976 e il 1980 6 <input type="checkbox"/> - dopo il 1980 7 <input type="checkbox"/> 	<p>10 GABINETTO (W.C.)</p> <p>10.1 Indicare se l'abitazione:</p> <p>a) dispone di gabinetto nell'interno dell'abitazione:</p> <ul style="list-style-type: none"> - uno 1 <input type="checkbox"/> - due o più 2 <input type="checkbox"/> <p>b) dispone di gabinetto fuori dell'abitazione 3 <input type="checkbox"/></p> <p>c) non dispone di gabinetto 4 <input type="checkbox"/></p> <p>10.2 Se l'abitazione dispone di gabinetto, indicare se è fornito di impianto (cassetta, vaschetta, ecc.) per lo scarico dell'acqua:</p> <p style="text-align: right;">1 <input type="checkbox"/> si . . . 2 <input type="checkbox"/> no</p>	<p>13 RISCALDAMENTO</p> <p>13.1 Indicare se l'abitazione:</p> <p>a) dispone di riscaldamento:</p> <ul style="list-style-type: none"> - fornito da impianto fisso centrale o autonomo . . . 1 <input type="checkbox"/> - fornito solo da apparecchi singoli (stufe, caminetti) che consentano il riscaldamento di tutte o della maggior parte delle stanze . . . 2 <input type="checkbox"/> b) non dispone di impianto di riscaldamento né viene riscaldato con apparecchi singoli . . . 3 <input type="checkbox"/> <p>13.2 Tipo di combustibile o di energia prevalentemente usato :</p> <div style="border: 1px solid black; padding: 5px; margin: 5px 0; text-align: center; font-size: small;"> rispondere solo per le abitazioni occupate </div> <ul style="list-style-type: none"> - combustibili liquidi (olio combustibile, gasolio, ecc.) 1 <input type="checkbox"/> - combustibili solidi (carbone, legna, ecc.) 2 <input type="checkbox"/> - combustibili gassosi (gas di città, metano, ecc.) 3 <input type="checkbox"/> - energia elettrica 4 <input type="checkbox"/> - altro 5 <input type="checkbox"/>
<p>7 STANZE</p> <ul style="list-style-type: none"> - Stanze adibite ad abitazione o promiscuamente anche ad altro uso N. <input style="width: 40px;" type="text"/> - Cucina (se ha caratteristiche di stanza) N. <input style="width: 40px;" type="text"/> - Stanze adibite esclusivamente ad altro uso (ufficio, studio professionale, laboratorio, ecc.) N. <input style="width: 40px;" type="text"/> 	<p>11 BAGNO</p> <p>Indicare se l'abitazione dispone di bagno (vasca e/o doccia):</p> <p style="text-align: right;">1 <input type="checkbox"/> si . . . 2 <input type="checkbox"/> no</p>	
<p>8 SUPERFICIE</p> <p>Indicare la superficie in metri quadrati: (incerti, senza decimali)</p> <div style="border: 1px solid black; width: 100px; height: 20px; margin: 0 auto;"></div>		

**1 RELAZIONE DI PARENTELA O DI CONVIVENZA
CON IL CAPO FAMIGLIA**

ai fini del censimento per capo famiglia si
intende chi è considerato tale dalla famiglia

- Capo famiglia 1
- Coniuge (marito, moglie) 2
- Figlio (figliastro, figlio adottivo) 3
- Genitore (padre, madre) 4
- Suocero/a 5
- Genero, nuora 6
- Altro parente o affine 7
- Altra persona convivente 8
- Addetto ai servizi della famiglia (domestico,
collaboratore familiare, ecc.) 9

2 SESSO

- Maschio 1
- Femmina 2

3 LUOGO DI NASCITA

- Nel Comune di attuale dimora abituale (resi-
denza) 1
- In altro Comune
.....
(specificare il Comune) 2
-
(specificare la Provincia)
- All'estero
.....
(specificare lo Stato estero) 3

4 DATA DI NASCITA

..... giorno mese anno

5 STATO CIVILE

- Celibe o nubile 1
- Coniugato 2
- Vedovo 3
- Separato legalmente 4
- Divorziato 5

6 CITTADINANZA

- Italiana 01
- Straniera
.....
(specificare)
- Nessuna (apolide) 99

7 LUOGO DI PRESENZA ALLA DATA DEL CENSIMENTO

7.1 Indicare se alla data del censimento la persona era presente
nel Comune di dimora abituale (residenza):

1 si no

Precisare se la persona, pur essendo presente alla data del cen-
simento nello stesso Comune di residenza, era eventualmente:

- ricoverata in un istituto di cura pubblico o pri-
vato (ospedale, clinica, ecc.) 2
- in altro luogo (convitto, caserma e simili) 3

7.2 Se alla data del censimento la persona era temporaneamente
assente dal Comune di dimora abituale (residenza) indicare:

a) se si trovava:

- In altro Comune
.....
(specificare il Comune) 4
- all'estero
.....
(specificare la Provincia) 5
-
(specificare lo Stato estero; per i membri di equi-
paggio indicare « imbarcato »)

b) il motivo della temporanea assenza:

- lavoro 1
- seguire familiari assenti
per motivi di lavoro 2
- studio 3
- ricovero in istituto di cura pubblico
o privato (ospedale, clinica, ecc.) 4
- altro (turismo, servizio di leva, ecc.) 5

**8 LUOGO DI DIMORA ABITUALE (RESIDENZA) NEL-
L'OTTOBRE 1976**

rispondere solo se la persona è nata prima del 24 ottobre 1976

- Nel Comune di attuale dimora abituale (residenza) 6
- In altro Comune

-
(specificare il Comune)
-
(specificare la Provincia)
- All'estero
.....
(specificare lo Stato estero)

9 ISTRUZIONE

rispondere solo se la persona è nata prima del 24 ottobre 1976

9.1 Indicare il titolo di studio più elevato conseguito:

- laurea
.....
(specificare)
- diploma
.....
(specificare)
- licenza di scuola media inferiore 60
- licenza elementare 70

9.2 Se non ha titoli di studio, indicare
se sa leggere e scrivere:

80 si no 90 si no

9.3 Indicare se frequenta:

- a) un corso regolare di studi (scuola elementare,
media o secondaria superiore, università) 1 si no 2 si no
- b) la scuola materna 1 si no 2 si no

9.4 Indicare se frequenta un corso
di formazione professionale (*): 1 si no 2 si no

(*) Per corso di formazione professionale si intende un corso che abbia
tutti i seguenti requisiti: 1) durata non inferiore a tre mesi; 2) ri-
lascio di un attestato; 3) utilizzazione per migliorare o adegua-
re la capacità professionale.

PERSONE DELLA FAMIGLIA
DELLA PERSONA N.

10 CONDIZIONE PROFESSIONALE O NON PROFESSIONALE NELLA SETTIMANA PRECEDENTE LA DATA DEL CENSIMENTO

rispondere solo se la persona è nata prima del 24 ottobre 1967

10.1 Indicare se la persona è :

- occupata 1
- disoccupata alla ricerca di nuova occupazione 2
- in cerca di prima occupazione 3
- casalinga 4
- studente 5
- ritirata dal lavoro 6
- in servizio di leva 7
- in altra condizione 8

10.2 Indipendentemente dalla risposta fornita al punto 10.1, indicare le ore lavorate nella settimana presso un datore di lavoro o nell'azienda familiare N.

Se la persona è occupata o disoccupata rispondere ai punti 10.3, 10.4, 10.5 indicando :

10.3 La professione, arte o mestiere, esercitata :

.....
(specificare)

10.4 In quale modo esercita la professione, arte o mestiere:

- a) ALLE DIPENDENZE, COME:
- dirigente 01
 - appartenente alla carriera direttiva 02
 - impiegato 03
 - appartenente alle categorie speciali (intermedi) 04
 - capo operaio 05
 - operaio specializzato o qualificato 06
 - operaio comune (manovale, bracciante agricolo, ecc.) 07
 - altro lavoratore dipendente (uscieri, guardiano, bidello, ecc.) 08
 - apprendista 09
 - lavorante a domicilio per conto di imprese 10
 - graduato o militare di carriera delle FF.AA., o figura similare dei corpi di polizia e sicurezza interna 11
- b) IN CONTO PROPRIO, COME:
- imprenditore 12
 - libero professionista 13
 - lavoratore in proprio (coltivatore diretto, mezzadro, esercente di negozio, artigiano, ecc.) 14
 - coadiuvante 15
- Ha lavoratori retribuiti o apprendisti alle proprie dipendenze? 1 si 2 no

10.5 Qual'è l'attività principale (o unica) dello stabilimento, azienda agricola, negozio, ufficio, ente, ecc., presso cui lavora :

.....
(specificare)

11 CONDIZIONE PROFESSIONALE O NON PROFESSIONALE NELL'OTTOBRE 1976

rispondere solo se la persona è nata prima del 24 ottobre 1967

11.1 Indicare se la persona era :

- occupata 1
- disoccupata alla ricerca di nuova occupazione 2
- in cerca di prima occupazione 3
- casalinga 4
- studente 5
- in altra condizione 6

11.2 Se la persona era occupata indicare :

- a) se lavorava : - alle dipendenze 1
- in conto proprio 2
- b) in quale settore :
- agricoltura, foreste, pesca 1
 - industria 2
 - commercio 3
 - altre attività 4

12 LUOGO DI STUDIO O DI LAVORO, TEMPO IMPIEGATO E MEZZO UTILIZZATO PER GLI SPOSTAMENTI

12.1 Indicare la denominazione e l'indirizzo del luogo di studio o di lavoro :

.....
(denominazione)

.....
(indirizzo: via, piazza, numero civico, località)

.....
(Comune e Provincia o Stato estero)

12.2 Indicare se la persona rientra giornalmente dal luogo di studio o di lavoro nella sua dimora abituale : 1 si 2 no

12.3 In caso di risposta affermativa, se la persona si è recata mercoledì ultimo scorso al luogo di studio o di lavoro precisato al punto 12.1, indicare :

- a) in quale delle seguenti fasce orarie hanno avuto inizio le lezioni o il lavoro:
- 7,15 - 7,44 1
 - 7,45 - 8,14 2
 - 8,15 - 8,44 3
 - 8,45 - 9,15 4
 - altro orario 5
- b) se si è recata più di una volta al luogo di studio o di lavoro 1 si 2 no
- c) il tempo impiegato per recarsi una sola volta (solo andata) da casa al luogo di studio o di lavoro:
- fino a 15 minuti 1
 - da 16 a 30 minuti 2
 - da 31 a 60 minuti 3
 - oltre 60 minuti 4
- d) il mezzo di trasporto utilizzato per compiere il tratto più lungo (in termini di distanza e non di tempo) del tragitto casa/luogo di studio o di lavoro :
- nessun mezzo (a piedi) 1
 - ferrovia, tram, metropolitana o altro mezzo pubblico (es.: funicolare) su rotaia. 2
 - autobus, filobus, corriera o altro mezzo pubblico (es.: taxi) su gomma 3
 - autobus aziendale o scolastico 4
 - auto privata (come conducente) 5
 - auto privata (come trasportato) 6
 - motocicletta, ciclomotore, scooter (come conducente o trasportato) 7
 - altro mezzo (bicicletta, battello, funivia, ecc.) 8

**Sezione III - NOTIZIE SULLE PERSONE
TEMPORANEAMENTE PRESENTI PRESSO LA FAMIGLIA
IL 25 OTTOBRE 1981**

PERSONA N. 1	PERSONA N. 2	PERSONA N. 3
① SESSO — Maschio 1 <input type="checkbox"/> — Femmina 2 <input type="checkbox"/>	① SESSO — Maschio 1 <input type="checkbox"/> — Femmina 2 <input type="checkbox"/>	① SESSO — Maschio 1 <input type="checkbox"/> — Femmina 2 <input type="checkbox"/>
② DATA DI NASCITA _____ <small>(giorno) (mese) (anno)</small>	② DATA DI NASCITA _____ <small>(giorno) (mese) (anno)</small>	② DATA DI NASCITA _____ <small>(giorno) (mese) (anno)</small>
③ STATO CIVILE — Celibe o nubile . 1 <input type="checkbox"/> — Coniugato 2 <input type="checkbox"/> — Vedovo 3 <input type="checkbox"/> — Separato legalmente . . . 4 <input type="checkbox"/> — Divorziato 5 <input type="checkbox"/>	③ STATO CIVILE — Celibe o nubile . 1 <input type="checkbox"/> — Coniugato 2 <input type="checkbox"/> — Vedovo 3 <input type="checkbox"/> — Separato legalmente . . . 4 <input type="checkbox"/> — Divorziato 5 <input type="checkbox"/>	③ STATO CIVILE — Celibe o nubile . 1 <input type="checkbox"/> — Coniugato 2 <input type="checkbox"/> — Vedovo 3 <input type="checkbox"/> — Separato legalmente . . . 4 <input type="checkbox"/> — Divorziato 5 <input type="checkbox"/>
④ CITTADINANZA — Italiana 01 <input type="checkbox"/> — Straniera _____ <small>(specificare)</small> <input type="checkbox"/> <input type="checkbox"/> — Nessuna (apolide) 99 <input type="checkbox"/>	④ CITTADINANZA — Italiana 01 <input type="checkbox"/> — Straniera _____ <small>(specificare)</small> <input type="checkbox"/> <input type="checkbox"/> — Nessuna (apolide) 99 <input type="checkbox"/>	④ CITTADINANZA — Italiana 01 <input type="checkbox"/> — Straniera _____ <small>(specificare)</small> <input type="checkbox"/> <input type="checkbox"/> — Nessuna (apolide) 99 <input type="checkbox"/>
⑤ MOTIVO DELLA TEMPORANEA PRESENZA — Lavoro 1 <input type="checkbox"/> — Altro 2 <input type="checkbox"/>	⑤ MOTIVO DELLA TEMPORANEA PRESENZA — Lavoro 1 <input type="checkbox"/> — Altro 2 <input type="checkbox"/>	⑤ MOTIVO DELLA TEMPORANEA PRESENZA — Lavoro 1 <input type="checkbox"/> — Altro 2 <input type="checkbox"/>

