

12°

censimento generale
della popolazione

25 ottobre 1981

Volume II

**dati sulle caratteristiche strutturali
della popolazione e delle abitazioni**

Tomo I - Fascicoli provinciali

63-NAPOLI
ARCHIVIO

ISTITUTO CENTRALE DI STATISTICA	
UFF. REGIONALE per la CAMPANIA	
BIBLIOTECA	
Prot.	276
	Pos.
Napoli	18-2 19.86.



Istat
Istituto Centrale di Statistica

roma 1985

Al fine di favorire la diffusione e l'utilizzazione dei dati e delle informazioni, l'ISTAT autorizza la riproduzione parziale o totale del contenuto del presente volume con la citazione della fonte.

indice

CARTA PLANIMETRICA

Tabelle sinottiche

Caratteri considerati nelle tavole comunali	pag.	X
Caratteri considerati nelle tavole provinciali	»	XII

Introduzione

1. Premessa	»	XV
2. Definizioni	»	XVI
Famiglia (pag. XVI) - Convivenza (pag. XVII) - Popolazione residente (pag. XVIII) - Popolazione presente (pag. XVIII) - Età (pag. XVIII) - Grado di istruzione (pag. XIX) - Condizione professionale o non professionale (pag. XX) - Professione (pag. XXI) - Posizione nella professione (pag. XXII) - Ramo di attività economica (pag. XXIII) - Abitazione, stanza, altro tipo di alloggio (pag. XXIV) - Fabbricato (pag. XXV)		
3. Avvertenze alle tavole	»	XXV
Tavole comunali (pag. XXV) - Tavole provinciali (pag. XXVII)		
4. Diffusione dei dati	»	XXVIII
5. Qualità dei dati	»	XXVIII

Parte prima - dati comunali

→ Tavola 1	— Superficie territoriale e densità — Popolazione residente e popolazione presente, per sesso	pag. 2
Tavola 2	— Popolazione residente temporaneamente assente per sesso, luogo di presenza e motivo dell'assenza	» 4
Tavola 3	— Popolazione residente per sesso e stato civile	» 6
↪ Tavola 4	— Popolazione residente per sesso e classe di età	
	A — Totale	» 8
	B — Maschi	» 12
	C — Femmine	» 16
Tavola 5	— Popolazione residente in età da 6 anni in poi per sesso e grado di istruzione	» 20
Tavola 6	— Popolazione residente che frequenta corsi regolari di studio e/o corsi di formazione professionale, per sesso e classe di età	» 24
← Tavola 7	— Popolazione residente attiva e non attiva per sesso	
	A — Totale	» 28
	B — Maschi	» 30
⊕ Tavola 8	— Popolazione residente attiva in condizione professionale, per sesso e ramo di attività economica	
	A — Totale	» 32
	B — Maschi	» 36
	C — Femmine	» 40
Tavola 9	— Popolazione residente attiva in condizione professionale, per sesso, settore di attività economica e posizione nella professione	
	A — Totale	» 44
	B — Agricoltura, caccia, foreste e pesca	» 46
	C — Industrie	» 48
	D — Altre attività	» 50
W 10	↪ Tavola 10 — Popolazione residente attiva in condizione professionale, per sesso, classe di età e settore di attività economica	
	A — Totale	» 52
	B — Maschi	» 56
	C — Femmine	» 60
← Tavola 11	— Popolazione residente non attiva per sesso, classe di età e condizione non professionale	» 64
Tavola 12	— Popolazione residente che rientra giornalmente nella propria dimora abituale, secondo il luogo di lavoro o di studio	» 68
— Tavola 13	— Famiglie residenti per ampiezza della famiglia	» 70
W 14	↪ Tavola 14 — Famiglie residenti secondo la tipologia della famiglia	» 72
↪ Tavola 15	— Abitazioni in complesso (occupate e non occupate); altri tipi di alloggio	» 76
↪ Tavola 16	— Abitazioni occupate per titolo di godimento	» 80
↪ Tavola 17	— Abitazioni occupate per epoca di costruzione	» 84
Tavola 18	— Abitazioni occupate per numero di stanze	» 88
Tavola 19	— Abitazioni occupate per servizio installato	» 92

Tavola 20	— Abitazioni occupate per figura giuridica del proprietario e titolo di godimento	pag.	96
← Tavola 21	— Abitazioni non occupate per motivo della non occupazione	»	100
Tavola 22	— Abitazioni non occupate per servizio installato	»	102
Tavola 23	— Abitazioni non occupate per figura giuridica del proprietario	»	104

Parte seconda - dati provinciali


Tavola 1	— Popolazione residente per singolo anno di età, sesso e stato civile	»	108
Tavola 2	— Popolazione presente per singolo anno di età, sesso e stato civile	»	110
Tavola 3	— Popolazione residente per sesso, classe di età e luogo di nascita	»	112
Tavola 4	— Popolazione residente in età da 6 anni in poi per grado di istruzione, sesso, classe di età, condizione professionale o non professionale	»	113
Tavola 5	— Popolazione residente attiva e non attiva per sesso e classe di età, attiva per ramo di attività economica e posizione nella professione; non attiva per condizione non professionale	»	114
Tavola 6	— Popolazione residente attiva e non attiva per sesso e stato civile; attiva per ramo di attività economica e posizione nella professione; non attiva per condizione non professionale	»	116
Tavola 7	— Popolazione residente attiva in condizione professionale per sesso, posizione nella professione, ramo e classe di attività economica	»	118
Tavola 8	— Popolazione residente attiva in condizione professionale per sesso e professione	»	120
Tavola 9	— Popolazione residente attiva in condizione professionale per sesso e categoria socio-professionale	»	124
Tavola 10	— Popolazione residente occupata per ramo di attività economica, ore lavorate e posizione nella professione	»	125
Tavola 11	— Popolazione residente in età da 14 anni in poi non occupata, per sesso e numero di ore lavorate	»	125
Tavola 12	— Popolazione residente in età da 19 anni in poi per sesso, luogo di residenza nel 1976, condizione nel 1976 e nel 1981	»	126
Tavola 13	— Stranieri residenti per classe di età e sesso; condizione professionale per settore di attività economica e posizione nella professione; condizione non professionale	»	128
Tavola 14	— Famiglie residenti per ampiezza e tipo della famiglia	»	129
Tavola 15	— Famiglie residenti con almeno un nucleo familiare, per tipo del nucleo e ampiezza della famiglia	»	130
Tavola 16	— Famiglie residenti per tipo di famiglia e di componenti	»	130
Tavola 17	— Famiglie residenti per ampiezza, stato civile, classe di età e sesso del capo famiglia di censimento		
	A — Totale	»	131
	B — Maschi	»	132
	C — Femmine	»	133

Tavola 18 — Famiglie residenti per condizione professionale o non professionale dei componenti e condizione del capo famiglia di censimento	pag. 134
Tavola 19 — Famiglie residenti per ampiezza e numero di componenti (occupati, in età inferiore a 6 anni, in età di 60 anni e più, in età di 75 anni e più)	» 134
Tavola 20 — Famiglie residenti per ampiezza e specie di alloggio in cui dimorano	» 135
Tavola 21 — Famiglie residenti per tipo della famiglia e numero di figli conviventi	» 136
Tavola 22 — Convivenze e componenti permanenti, attivi e non attivi, per specie della convivenza	» 136
Tavola 23 — Convivenze secondo il numero di componenti presenti per sesso e specie della convivenza	» 136
Tavola 24 — Abitazioni occupate per numero di occupanti, numero di stanze e titolo di godimento	» 138
Tavola 25 — Abitazioni occupate per numero di stanze, numero di famiglie, figura giuridica del proprietario, epoca di costruzione e titolo di godimento, numero di servizi installati	» 140
Tavola 26 — Abitazioni occupate per tipo di fabbricato, numero di stanze, epoca di costruzione, servizi installati	» 142
Tavola 27 — Abitazioni occupate per servizi installati, numero di occupanti, numero di stanze, titolo di godimento, figura giuridica del proprietario ed epoca di costruzione	» 144
Tavola 28 — Abitazioni occupate per numero di stanze e numero dei componenti delle famiglie secondo la condizione occupazionale	» 146
Tavola 29 — Abitazioni non occupate per numero di stanze, motivo della non occupazione, tipo di fabbricato, figura giuridica del proprietario ed epoca di costruzione	» 148
Tavola 30 — Occupati per settore di attività economica, luogo di lavoro, tempo impiegato e mezzo utilizzato	
A — Agricoltura, caccia, foreste e pesca	» 149
B — Industrie	» 150
C — Altre attività	» 151
D — Totale	» 152
Tavola 31 — Studenti per luogo di studio, tempo impiegato e mezzo utilizzato	» 153

Appendice

- A — Tipologia completa delle famiglie
 - B — Confronto tra le classi di età ai censimenti demografici del 1951, 1961, 1971 e 1981.
 - C — Variazioni territoriali e di nome nelle circoscrizioni amministrative (periodo: 25 ottobre 1971 - 24 ottobre 1981)
 - D — Zone di territorio in contestazione tra Comuni
 - E — Categorie socio-professionali secondo la professione e la posizione nella professione.
 - F — Tavole disponibili
- Tracciati records
 Fac simile del *Foglio di famiglia*.

**tabelle
sinottiche**



introduzione

1. — PREMESSA

Il 12° Censimento generale della popolazione e il Censimento generale delle abitazioni sono stati effettuati con riferimento alla data del 25 ottobre 1981, in attuazione della legge 18 dicembre 1980, n. 864 e del relativo regolamento di esecuzione (D.P.R. 28 settembre 1981, n. 542).

Il piano della rilevazione è stato predisposto sulla base delle proposte formulate da un'apposita Commissione di studio istituita presso l'Istituto Centrale di Statistica della quale hanno fatto parte docenti universitari e rappresentanti di Amministrazioni Pubbliche, nonché di vari Enti interessati all'utilizzazione dei dati censuari.

Il piano di pubblicazione, modificato rispetto al 1971, in particolare, per quanto riguarda la disponibilità dei risultati in funzione delle diverse aggregazioni territoriali, si articola nel modo seguente:

Volume I — **Primi risultati provinciali e comunali sulla popolazione e sulle abitazioni (Dati provvisori)** (Maggio 1982)

Volume II — **Dati sulle caratteristiche strutturali della popolazione e delle abitazioni**
Tomo 1 — Fascicoli provinciali (95 fascicoli)
Tomo 2 — Fascicoli regionali (20 fascicoli)
Tomo 3 — Fascicolo nazionale

Volume III — **Popolazione delle frazioni geografiche e delle località abitate dei Comuni** (20 fascicoli regionali e 1 fascicolo nazionale).

Volume IV — **Atti del censimento.**

Un apposito volume riporta i dati sulla popolazione residente legale dei singoli Comuni, un altro infine sarà dedicato ad una relazione illustrativa ed interpretativa dei risultati censuari.

Il presente fascicolo consta di due parti:

Parte prima: 23 tavole con dati riferiti ai singoli Comuni della Provincia;

Parte seconda: 31 tavole, con dati riguardanti l'incrocio dei caratteri considerati, elaborate a livello provinciale.

Qui di seguito vengono riportate ed illustrate le definizioni dei caratteri ai quali si riferiscono i dati contenuti nel fascicolo; allo scopo di assicurare una esatta interpretazione dei dati stessi vengono inoltre fornite avvertenze specifiche per alcune tavole, nonché talune indicazioni sugli ulteriori canali di accesso all'informazione censuaria e sulla qualità dei risultati.

Per una più completa conoscenza delle modalità tecniche seguite per l'esecuzione del censimento, vedasi il fascicolo dell'Istituto Centrale di Statistica - 12° Censimento della popolazione e 6° Censimento dell'industria, del commercio, dei servizi e dell'artigianato, 25-26 ottobre 1981, *Disposizioni e istruzioni per gli Organi periferici*, Roma 1981.

La denominazione e le circoscrizioni territoriali dei Comuni, delle Province e delle Regioni fanno riferimento alla situazione esistente alla data del 25 ottobre 1981 (Cfr. Istituto Centrale di Statistica - *Elenco dei Comuni al 25 ottobre 1981*, Roma 1982).

2. — DEFINIZIONI

FAMIGLIA

Ai fini del censimento, per famiglia s'intende un insieme di persone legate da vincoli di matrimonio, parentela, affinità, adozione, affiliazione, tutela o da vincoli affettivi, coabitanti ed aventi dimora abituale nello stesso Comune, che normalmente provvedono al soddisfacimento dei loro bisogni mediante la messa in comune di tutto o parte del reddito di lavoro o patrimoniale da esse percepito.

Una famiglia può essere costituita anche di una sola persona la quale provvede in tutto o in parte con i propri mezzi di sussistenza al soddisfacimento dei bisogni individuali.

Sono considerate facenti parte della famiglia, come membri aggregati di essa, anche le persone addette ai servizi domestici, nonché le altre persone che, a qualsiasi titolo, convivono abitualmente con la famiglia stessa.

Ai fini del censimento, si considera **capo famiglia** colui che è ritenuto tale dalla famiglia. Questa definizione differisce da quella utilizzata nei censimenti del 1961 e 1971 a seguito delle innovazioni legislative in materia di diritto di famiglia.

Per la classificazione delle famiglie è stata adottata, analogamente agli spogli effettuati in occasione dei censimenti del 1961 e 1971, la seguente tipologia:

- Famiglie di Tipo A, *se composte di solo capo famiglia* (con o senza membri aggregati);
- Famiglie di Tipo B, *se composte di capo famiglia e coniuge* (con o senza membri aggregati);

- Famiglie di Tipo C, *se composte di capo famiglia, coniuge e figli* (con o senza membri aggregati). Sono considerate di tipo C anche le famiglie in cui manca il coniuge, cioè composte di capo famiglia e figli (con o senza membri aggregati);
- Famiglie di Tipo D, *se composte di capo famiglia, coniuge, figli, ascendenti e/o altri parenti* (con o senza membri aggregati). Sono considerate di tipo D anche le famiglie composte di: capo famiglia, figli, ascendenti e/o altri parenti; capo famiglia, coniuge, ascendenti e/o altri parenti; capo famiglia, ascendenti e/o altri parenti.

Per una migliore conoscenza delle strutture familiari, si è provveduto ad analizzare più in profondità le famiglie di tipo C e di tipo D, individuando al loro interno gruppi ulteriori di famiglie, pervenendo così ad una tipologia più articolata (cfr. Tavola provinciale n. 14). Il contenuto dei singoli gruppi è reso esplicito in Appendice (punto A).

Questa tipologia è stata concepita in funzione dell'obiettivo di procedere, per quanto possibile, all'individuazione dei nuclei familiari.

Per **nucleo familiare** s'intende la coppia sposata senza figli o con uno o più figli mai sposati, nonché un solo genitore con uno o più figli mai sposati.

Si possono quindi avere i seguenti quattro tipi di nuclei familiari:

- coniugi senza figli o con figli tutti non celibi o nubili;
- coniugi con almeno un figlio mai sposato;
- padre con almeno un figlio mai sposato;
- madre con almeno un figlio mai sposato.

In questo fascicolo risultano enucleate le famiglie con almeno un nucleo familiare (cfr. Tavola provinciale n. 15) in quanto non è stato possibile provvedere ad un accertamento esaustivo dei nuclei familiari sia per l'assenza sul *Foglio di famiglia* di quesiti specifici o di notizie comunque indispensabili, sia perché si è rinunciato ad ulteriori esplorazioni che pure in qualche caso avrebbero consentito l'individuazione di altri nuclei.

Si è del parere, comunque, che i citati criteri di spoglio — peraltro applicati all'universo delle famiglie e non ad un campione come generalmente praticato negli altri Paesi — assicurino risultati pienamente soddisfacenti, tenuto anche conto che — stando alle risultanze di uno spoglio campionario condotto sulla base dei dati censuari del 1971 (cfr. Istituto Centrale di Statistica — *Indagine sui nuclei familiari*, Collana d'informazioni, n. 6 del 1982) — le famiglie mononucleari rappresentano il 97% circa delle famiglie con due o più componenti.

CONVIVENZA

Ai fini del censimento, per convivenza s'intende un insieme di persone che, senza essere legate da vincoli di matrimonio, parentela, affinità e simili, conducono vita in comune per motivi religiosi, di cura, di assistenza, militari, di pena, e simili.

Sono considerate facenti parte della convivenza anche le persone addette alla convivenza stessa per ragioni d'impiego o di lavoro e che vi convivono abitualmente, purché non costituiscano famiglia a sé stante.

POPOLAZIONE RESIDENTE

La popolazione residente di ciascun Comune è costituita dalle persone aventi dimora abituale nel Comune e ivi presenti alla data del censimento e dalle persone aventi anch'esse dimora abituale nel Comune, ma che alla data del censimento risultavano assenti per uno dei seguenti motivi:

- emigrazione in altro Comune o all'estero, nel caso si tratti di emigrazione per l'esercizio di occupazioni stagionali o temporanee;
- servizio di leva, di richiamo alle armi, di volontariato;
- istruzione, noviziato religioso;
- ricovero in istituti di cura, di qualsiasi natura, purché la permanenza nel Comune di temporanea presenza non superi i due anni;
- detenzione in attesa di giudizio, condanna inferiore a cinque anni, obbligo di soggiorno per misura di prevenzione, rieducazione, purché la permanenza nel Comune di temporanea presenza non superi i cinque anni;
- affari, turismo, breve cura, e simili;
- servizio statale all'estero;
- missione fuori sede, compresa la frequenza di corsi di qualificazione o aggiornamento professionali, nonché di avanzamento;
- imbarco su navi della marina militare e mercantile.

È il caso di precisare, sulla base della predetta definizione, che a livello provinciale la popolazione residente temporaneamente assente risulta dalla somma dei dati comunali e pertanto comprende anche le persone temporaneamente assenti da un Comune della Provincia che alla data del censimento erano temporaneamente presenti in un altro Comune della Provincia stessa.

La popolazione residente, a norma dell'art. 2 del D.P.R. 542 del 28 settembre 1981, è considerata popolazione legale. Il relativo ammontare, per Comuni, Provincie e Stato è pubblicato sulla Gazzetta Ufficiale n. 95, del 7 aprile 1983, Supplemento ordinario n. 17.

POPOLAZIONE PRESENTE

La popolazione presente di ciascun Comune è costituita dalle persone presenti nel Comune alla data del censimento ed aventi in esso dimora abituale, nonché dalle persone temporaneamente presenti nel Comune alla data del censimento, ma aventi abituale dimora in altro Comune o all'estero.

ETÀ

L'età è computata in anni compiuti. Così ad esempio:

- 0 anni: dalla nascita al giorno precedente il 1° compleanno;
- 1 anno: dal giorno del 1° compleanno al giorno precedente il 2° compleanno;
- meno di 5 anni: dalla nascita al giorno precedente il 5° compleanno;
- da 5 a 9 anni: dal giorno del 5° compleanno al giorno precedente il 10° compleanno.

Poiché tale criterio è stato reintrodotta in occasione del censimento demografico del 1971, al fine di rendere più agevoli i confronti temporali, si forniscono in Appendice (punto B) indicazioni utili per la ricostruzione delle classi di età per le quali può essere effettuato il confronto dei dati comunali.

GRADO DI ISTRUZIONE

Si riferisce al più alto titolo di studio conseguito in qualsiasi scuola (pubblica o privata, italiana o straniera, anche all'estero) e non alla più alta classe o al più alto corso frequentato con successo.

Laureati	coloro che, avendo seguito un corso completo di studi universitari (della durata minima di quattro anni), hanno conseguito un diploma di laurea.
Diplomati	coloro che hanno conseguito un diploma di maturità o di abilitazione di scuola secondaria di secondo grado. Con tale voce sono altresì indicate le persone che hanno conseguito una abilitazione specifica dopo un corso di studi universitari della durata inferiore a quattro anni (diploma di statistica, di vigilanza alle scuole elementari, ISEF, ecc.).
Forniti di licenza media inferiore	coloro che hanno conseguito una licenza di scuola secondaria di primo grado che consenta l'accesso alle scuole secondarie di secondo grado.
Forniti di licenza elementare	coloro che hanno conseguito la licenza elementare o il certificato rilasciato da un corso di scuola popolare di tipo C (assimilabile alla licenza elementare).
Alfabeti privi di titolo di studio	coloro che hanno dichiarato di saper leggere e scrivere pur non avendo conseguito la licenza elementare, nonché gli scolari anche se iscritti alla 1 ^a elementare. Sono comprese in tale gruppo anche le persone che hanno conseguito il certificato di proscioglimento (3 ^a elementare) fino al 1955, anno nel quale tale certificato venne abolito. Poiché nel censimento del 1961 le persone fornite del certificato di proscioglimento vennero comprese tra le persone in possesso di licenza di scuola elementare, ai fini di un corretto confronto fra i dati di questi due censimenti occorre considerare congiuntamente i gruppi dei <i>forniti di licenza elementare</i> e degli <i>alfabeti privi di titolo di studio</i> .
Analfabeti	coloro che hanno dichiarato di non sapere leggere e scrivere.

CONDIZIONE PROFESSIONALE O NON PROFESSIONALE

La popolazione in condizione professionale è costituita dalle persone che nella settimana precedente la data del censimento risultavano occupate o disoccupate alla ricerca di nuova occupazione.

Occupati coloro che possiedono un'occupazione (in proprio o alle dipendenze) da cui traggono un profitto o una retribuzione. Sono considerati tali anche coloro che collaborano, senza avere un regolare rapporto di lavoro, con un familiare che svolge un'attività lavorativa in proprio.

Disoccupati alla ricerca di nuova occupazione coloro che hanno perduto una precedente occupazione alle dipendenze e sono alla ricerca attiva di una nuova occupazione, essendo in grado di accettarla se viene loro offerta.

La popolazione in condizione non professionale è costituita:

- a) da tutti i bambini e ragazzi con meno di 14 anni;
- b) dalle persone in cerca di prima occupazione;
- c) dalle casalinghe;
- d) dagli studenti;
- e) dalle persone ritirate dal lavoro;
- f) dagli altri censiti in età da 14 anni in poi che non rientrano nei gruppi di cui alle lettere da b) ad e). Tra questi ultimi sono compresi anche coloro che stanno assolvendo gli obblighi di leva; tali persone al censimento del 1971 venivano attribuite alla popolazione in condizione professionale o a quella in condizione non professionale sulla base della condizione nella quale si trovavano prima dell'inizio del servizio di leva.

Si riportano di seguito le relative definizioni:

Persone in cerca di prima occupazione coloro che non hanno mai esercitato un'attività lavorativa o hanno cessato un'attività lavorativa in proprio e sono alla ricerca attiva di un'occupazione alle dipendenze essendo in grado di accettarla se viene loro offerta.

Casalinghe coloro che si dedicano prevalentemente alla cura della propria famiglia e della propria casa.

Studenti coloro che si dedicano prevalentemente allo studio.

Persone ritirate dal lavoro coloro che hanno cessato una attività lavorativa per raggiunti limiti di età o altra causa.

Anche ai fini del confronto con i dati del censimento del 1971, si precisa che **le persone in condizione professionale e quelle in cerca di prima occupazione confluiscono nella cosiddetta popolazione attiva. La popolazione in condizione non professionale depurata dalle persone in cerca di prima occupazione, costituisce invece la popolazione non attiva.**

In ordine sempre ai confronti temporali, è necessario tener presente che nei precedenti censimenti si è utilizzato il concetto di condizione *abituale*, non essendo previsto che la risposta ai quesiti sull'attività professionale dovesse essere fornita facendo riferimento alla data del censimento. Con le innovazioni introdotte è stato recepito il criterio seguito nelle rilevazioni correnti delle forze di lavoro.

PROFESSIONE

Per professione s'intende l'attività individuale esercitata dalle persone costituenti la popolazione attiva, ad esclusione delle persone in cerca di prima occupazione. La specificazione della professione, cioè la *qualificazione tecnologica* dell'attività individuale è determinata dal genere di lavoro o di servizio esplicito (ad esempio: industriale, commerciante, medico, avvocato, contabile, falegname, ebanista, fabbro ferraio, elettricista... ecc.).

Il lavoro connesso con l'esercizio di una professione è caratterizzato da uno sforzo fisico o intellettuale da parte della persona, nonché dall'oggetto sul quale tale sforzo viene esercitato. In relazione alla prevalenza ed alla natura di questi vari elementi si è soliti fare distinzione tra lavoro prevalentemente intellettuale e lavoro prevalentemente manuale. Le attività di carattere prevalentemente intellettuale sono comunemente designate come *professioni o arti liberali*; quelle di carattere prevalentemente manuale come *arti o mestieri*. Tuttavia, per semplicità di linguaggio, si designano usualmente con il termine *professioni* sia le professioni e arti liberali, sia le arti e i mestieri.

Per le persone addette al culto e i militari di carriera esercitanti una professione non inerente all'esercizio del culto o all'attività tipicamente militare è stata considerata l'attività di tipo civile da esse svolta (ad esempio: per un sacerdote secolare esercitante la professione di insegnante presso una scuola pubblica o privata si è considerata la professione di *insegnante*; per una suora infermiera si è considerata la professione di *infermiera*; per un capitano medico si è considerata la professione di *medico*, e così via).

Per le persone disoccupate è stata considerata la professione esercitata prima della disoccupazione.

Per notizie più analitiche si rinvia al volume dell'Istituto Centrale di Statistica — *Classificazione delle professioni*, Metodi e Norme, Serie C, n. 9, Maggio 1981.

Per la professione e i due caratteri seguenti (posizione nella professione ed attività economica) è necessario tener presente che le persone con più di una attività lavorativa hanno fornito le notizie facendo riferimento alla principale attività svolta, cioè a quella che per continuità di lavoro, per importanza economica o altre considerazioni era ritenuta da esse la prevalente.

POSIZIONE NELLA PROFESSIONE

Per posizione nella professione s'intende la condizione della persona espletante un'attività economica in rapporto all'unità locale in cui viene svolta l'attività stessa.

Nel presente volume le posizioni nella professione risultano raggruppate nel modo seguente:

Imprenditori, liberi professionisti:

imprenditori — coloro che gestiscono in proprio un'impresa (azienda agricola, industriale, commerciale, ecc.), nella quale non impiegano l'opera manuale propria o di familiari, ma quella di dipendenti;

liberi professionisti — coloro che esercitano in proprio una professione o arte liberale (notaio, medico, ingegnere, avvocato, ecc.).

Lavoratori in proprio: coloro che gestiscono un'azienda agricola, una piccola azienda industriale, una bottega artigiana, un negozio o un esercizio pubblico partecipandovi col proprio lavoro manuale. In tale posizione sono compresi anche i coltivatori diretti, i mezzadri e simili, i soci di cooperative aventi figura di lavoratori in proprio e chi lavora nel proprio domicilio direttamente per conto di consumatori e non su commissione di imprese.

Coadiuvanti: coloro che collaborano con un familiare che svolge un'attività lavorativa in proprio, senza avere un rapporto di lavoro regolato da contratto.

Dirigenti e impiegati:

dirigenti — coloro che ricoprono un ruolo caratterizzato da un elevato grado di professionalità, autonomia e potere decisionale. Per la Pubblica Amministrazione si considerano in tale posizione le qualifiche previste dal D.P.R. 30 giugno 1972, n. 748, nonché le qualifiche equivalenti presso tutte le altre Amministrazioni, siano esse a carattere centrale o locale. Per gli appartenenti alle FF.AA. e corpi similari sono considerati come dirigenti gli ufficiali con grado superiore a quello di tenente colonnello o posizioni assimilate;

appartenenti alla carriera direttiva — coloro che con diverso grado di responsabilità, discrezionalità di poteri e autonomia, esercitano una funzione direttiva (tecnica o amministrativa). Per gli appartenenti alle FF.AA. e corpi similari sono considerati come direttivi gli ufficiali con grado inferiore a quello di colonnello o posizioni assimilate;

impiegati — coloro che esercitano una funzione di concetto o esecutiva tecnica o amministrativa;

appartenenti alle categorie speciali (intermedi) — coloro che esercitano una funzione intermedia tra quella degli impiegati e quella degli operai specializzati vale a dire chi guida e controlla, con apporto di adeguata competenza tecnico-pratica, gruppi di altri lavoratori.

Lavoratori dipendenti:

capi operai — coloro che svolgono una attività per la cui esecuzione si richiedono conoscenze di tipo specialistico ed hanno eventualmente responsabilità di guida di personale;

operai specializzati o qualificati — coloro che svolgono una attività per la cui esecuzione si richiedono adeguate cognizioni tecnico-pratiche conseguite o in istituti professionali o mediante istruzione equivalente o acquisite con il necessario tirocinio e pratica, nonché chi esegue con perizia il lavoro manuale affidatogli essendo in possesso di specifiche capacità tecnico-pratiche;

operai comuni — coloro che eseguono lavori di carattere manuale e non sono compresi nelle categorie precedenti (manovale, bracciante agricolo, ecc.);

altri lavoratori dipendenti — coloro che esercitano mansioni di usciere, bidello, guardiano e simili;

apprendisti — coloro che esercitano un'attività lavorativa per l'apprendimento di una professione ed il successivo conseguimento di una qualifica;

lavoranti a domicilio — coloro che lavorano nel proprio domicilio esclusivamente o prevalentemente su commissione di imprese (industriali, commerciali, artigiane) e non direttamente per conto di consumatori;

graduati o militari di carriera delle FF.AA. o figure similari dei corpi di polizia e sicurezza interna — gli appartenenti alle FF.AA. e corpi similari con grado fino a caporal maggiore o assimilati, nonché i vigili urbani e del fuoco.

RAMO DI ATTIVITÀ ECONOMICA

Per ramo di attività economica s'intende il campo di attività in cui viene esercitata la professione, arte o mestiere. Esso è determinato, di norma, in base all'attività (unica o prevalente) delle singole *unità locali* in cui il censito svolge la propria professione, arte o mestiere (ad esempio: azienda agricola, stabilimento industriale, bottega artigiana, negozio, esercizio pubblico, sede o filiale bancaria e assicurativa, ospedale, gabinetto medico, studio professionale, ministero, amministrazione comunale). I rami in cui si articola la classificazione delle attività economiche sono i seguenti:

- 0. — Agricoltura, caccia, foreste e pesca
- 1. — Energia, gas e acqua
 - 1.A — Estrazione di combustibili solidi, liquidi e gassosi; industria petrolifera
 - 1.B — Energia elettrica, gas e acqua
- 2. — Industrie estrattive, industrie manifatturiere per la trasformazione di minerali non energetici e prodotti derivati; industrie chimiche
- 3. — Industrie manifatturiere per la lavorazione e la trasformazione dei metalli; meccanica di precisione
- 4. — Industrie manifatturiere alimentari, tessili, delle pelli e cuoio, dell'abbigliamento, del legno, mobili e altre industrie manifatturiere
- 5. — Industria delle costruzioni e delle installazioni di impianti per l'edilizia
- 6. — Commercio, pubblici esercizi e alberghi; riparazioni di beni di consumo e di veicoli
 - 6.A — Commercio, pubblici esercizi e alberghi
 - 6.B — Riparazioni di beni di consumo e di veicoli
- 7. — Trasporti e comunicazioni
- 8. — Credito e assicurazione, servizi prestati alle imprese; noleggio
 - 8.A — Credito e assicurazione
 - 8.B — Servizi prestati alle imprese; noleggio
- 9. — Pubblica amministrazione; servizi pubblici e privati
 - 9.A — Pubblica amministrazione
 - 9.B — Servizi pubblici e privati

Si fa presente che non risulta possibile procedere ad un completo confronto dei dati per ramo di attività economica con i corrispondenti dati del 1971, in quanto la relativa classificazione ha subito una profonda revisione (cfr. Istituto Centrale di Statistica — *Classificazione delle attività economiche*, Metodi e Norme, Serie C, n. 8, Maggio 1981), essendo stato necessario renderla ragguagliabile alla NACE (Nomenclatura generale delle attività economiche nelle Comunità Europee) concordata in sede comunitaria.

ABITAZIONE, STANZA, ALTRO TIPO DI ALLOGGIO

Ai fini del censimento, per abitazione s'intende un insieme di vani, o anche un vano solo, destinato funzionalmente ad uso di alloggio, che dispone di un ingresso indipendente su strada, pianerottolo, cortile, terrazza, ballatoio, e simili e che alla data del censimento è occupata o è destinata ad essere occupata da una famiglia o da più famiglie coabitanti.

Un'abitazione si considera occupata se in essa abitano una o più persone aventi la dimora abituale nel Comune di censimento, anche se temporaneamente assenti alla data del censimento stesso; non occupata se in essa non abita alcuna persona o se è abitata solo da persone temporaneamente presenti nel Comune di censimento (è il caso ad esempio di studenti che frequentano un corso di studi nel Comune di censimento).

È da considerare non occupata l'abitazione:

- disponibile per la vendita o l'affitto;
- utilizzabile per vacanza in quanto chi ne dispone la occupa soltanto in uno o più periodi dell'anno (abitazioni ubicate generalmente in località turistiche);
- utilizzabile per lavoro, cioè se trattasi di abitazione secondaria che viene occupata saltuariamente da chi ne dispone per motivi di lavoro (ad esempio: casa di campagna destinata ai lavori agricoli nell'epoca del raccolto, abitazione secondaria situata generalmente in un Comune diverso da quello di dimora abituale utilizzata per lo svolgimento della propria attività lavorativa);
- non occupata per altro motivo in quanto già venduta o affittata, ma non ancora occupata; non più occupata da chi ne dispone, per trasferimento a seguito di emigrazione definitiva verificatasi in particolare nelle zone montane di spopolamento.

Il titolo di godimento dell'abitazione fa riferimento al titolo in base al quale la famiglia dispone dell'abitazione stessa. I titoli di godimento considerati sono:

- *proprietà*, alla quale è stato assimilato l'usufrutto; sotto tale voce sono comprese anche le abitazioni a riscatto;
- *affitto*, che comprende anche il subaffitto;
- *altro titolo*, per i casi di uso gratuito dell'abitazione, di godimento per prestazione di servizi, ecc.

L'epoca di costruzione o di ricostruzione fa riferimento all'anno di ultimazione della costruzione o ricostruzione. Nel caso in cui l'abitazione sia stata costruita in anno posteriore a quello del relativo fabbricato, a seguito di ricostruzione parziale, ampliamento o sopraelevazione, è stato considerato l'anno di termine della ricostruzione, dell'ampliamento o della sopraelevazione.

Per quanto concerne la superficie dell'abitazione è da tener presente che essa fa riferimento alla superficie dei pavimenti delle stanze e dei vani accessori con esclusione della superficie di balconi, terrazze, verande, cantine, garages, portici, loggiati, solai, cortili, ecc.

Per stanza s'intende un locale, facente parte di un'abitazione, che riceve aria e luce dall'esterno ed ha dimensioni tali da consentire la collocazione di un letto lasciando lo spazio utile per il movimento di una persona. La cucina, se risponde a tale definizione, è considerata stanza.

Per altro tipo di alloggio s'intende il locale che, pur non essendo funzionalmente destinato ad abitazione di una famiglia (cantina, soffitta, magazzino, negozio, ufficio, ecc.) ovvero non avendo le caratteristiche proprie dell'abitazione (roulotte, natante, grotta, carrozzone, ecc.), risulta alla data del censimento occupato di fatto da una o più famiglie residenti.

FABBRICATO

Per fabbricato s'intende qualsiasi costruzione, comprendente almeno un'abitazione, isolata da vie o spazi vuoti oppure separata da altre costruzioni mediante muri maestri che si elevano, senza soluzione di continuità, dalle fondamenta al tetto, che disponga di uno o più accessi all'esterno e che possa avere una o più scale autonome.

3. — AVVERTENZE ALLE TAVOLE

TAVOLE COMUNALI

Tavola 1:

— l'elenco dei Comuni che hanno subito variazioni territoriali e di nome tra il 1971 ed il 1981 è riportato in Appendice (punto C);

— i dati sulla superficie territoriale dei Comuni sono stati forniti dagli Uffici Tecnici Erariali; si fa presente che eventuali variazioni di superficie di minima entità non segnalate in Appendice sono conseguenti a verifiche periodiche effettuate dagli stessi Uffici Tecnici Erariali.

Per quanto concerne le superfici delle zone di territorio in contestazione tra due o più Comuni (Appendice punto D) rilevate in sede di predisposizione delle basi territoriali del censimento, è da tener presente che esse costituiscono un *di cui* delle superfici totali dei Comuni.

Ai fini dell'imputazione delle superfici contestate alla superficie totale dell'uno o dell'altro Comune interessato, si è avuto riguardo alle circoscrizioni comunali, quali risultano delimitate sulle carte topografiche al 25.000 edite dall'Istituto Geografico Militare, nel presupposto che tali circoscrizioni facciano riferimento alle medesime risultanze catastali da cui sono desunte le superfici dei Comuni.

In mancanza di altro valido criterio, l'attribuzione delle superfici contestate è stata necessariamente omessa nei pochi casi in cui i confini comunali sono rimasti indefiniti anche sulla cartografia I.G.M.;

— la densità della popolazione residente (numero medio di abitanti per Km²) è data dal rapporto fra il totale della popolazione residente di ciascun Comune e la superficie territoriale del Comune stesso espressa in Km².

Tavola 2:

tra le persone temporaneamente assenti per motivi di lavoro risultano anche quelle che hanno seguito familiari recatisi in altri Comuni o all'estero per motivi di lavoro.

Tavola 6:

per corso di formazione professionale s'intende un corso che abbia tutti i seguenti requisiti:

- durata non inferiore a tre mesi;
- rilascio di un attestato;
- utilizzazione per migliorare o adeguare la capacità professionale.

Tavole 9 e 10:

i rami in cui si articola la classificazione delle attività economiche risultano così raggruppati:

- agricoltura, caccia, foreste e pesca: ramo 0;
- industrie: rami 1, 2, 3, 4 e 5;
- altre attività: rami 6, 7, 8 e 9.

Tavola 12:

le persone che lavorano e frequentano un corso di studi regolare e/o di formazione professionale sono comprese fra gli *occupati*; le persone che frequentano un corso regolare di studi ed un corso di formazione professionale sono comprese fra gli *scolari e studenti*; in quest'ultimo gruppo sono pure compresi i bambini che frequentano la scuola materna.

Tavola 14:

per l'individuazione delle famiglie composte da coniugi, coniugi e figli, genitori e figli, si è fatto riferimento alla figura del capo famiglia e quindi, nel caso di questa tavola, la famiglia composta ad esempio dal capo famiglia e da uno dei suoi genitori risulta sotto la voce *altro tipo di famiglia*.

Tavola 15:

per il calcolo del numero medio di occupanti per stanza non si è tenuto conto delle stanze adibite esclusivamente ad altro uso.

Tavola 19:

per quanto concerne l'acqua potabile di acquedotto e il gabinetto, l'espressione *fuori dell'abitazione* sta ad intendere che il servizio si trova o nel corpo del fabbricato che comprende l'abitazione (ballatoio, pianerottolo, ecc.) o nel cortile, giardino o orto annessi al fabbricato stesso, a disposizione dei soli occupanti dell'abitazione o del fabbricato e non del pubblico in genere.

Si fa inoltre presente che per *bagno* s'intende un impianto di vasca e/o doccia.

Tavola 22:

è da tener presente che le abitazioni che dispongono di servizi installati sommate a quelle che non ne dispongono danno il totale abitazioni solo nel caso in cui sia sempre stata fornita risposta ai relativi quesiti.

TAVOLE PROVINCIALI

Tavole 4, 12, 13, 18, 30:

cfr. nota alle tavole comunali 9 e 10 (nella tavola 13 è enucleato altresì il ramo "commercio, pubblici servizi, alberghi, riparazioni di beni di consumo e di veicoli").

Tavola 9:

per notizie sui contenuti delle singole categorie vedi Appendice (punto E); la popolazione attiva in condizione professionale considerata in tale tavola comprende anche i militari in servizio di leva.

Tavole 10 e 13:

le posizioni nella professione risultano raggruppate nel modo seguente:

- *indipendenti*: imprenditori, liberi professionisti, lavoratori in proprio, coadiuvanti;
- *dipendenti*: tutte le altre.

Tavola 18:

i componenti in condizione non professionale sono stati classificati secondo il settore di attività economica dei componenti in condizione professionale.

Tavola 20:

le famiglie che occupano un'abitazione o un altro tipo di alloggio sono quelle che occupano l'alloggio a titolo principale.

Tavola 22:

nella voce *altre convivenze* sono comprese le convivenze militari e di altri corpi accasermati.

Tavola 28:

sono considerate solo le famiglie che occupano le abitazioni a titolo principale.

Tavole 30 e 31:

i dati fanno riferimento alle persone che nel mercoledì precedente la data di compilazione del modello si sono recate al lavoro o a scuola rientrando nella stessa giornata alla propria dimora abituale.

Ai fini di una corretta interpretazione dei dati occorre tener presente che:

- i lavoratori-studenti hanno fatto riferimento al luogo di lavoro;
- coloro che esercitano la professione su mezzi di trasporto (autisti, ferrovieri, tramvieri, piloti, marittimi, ecc.) hanno indicato il luogo da cui prendono servizio (posteggio, stazione, deposito, aeroporto, porto, ecc.);
- il mezzo di trasporto è quello utilizzato per compiere il tratto più lungo (in termini di distanza e non di tempo) del tragitto casa/luogo di lavoro o studio.

Con riferimento alla Tav. 31, si precisa che tra gli studenti sono compresi i bambini che frequentano la scuola materna e le persone che frequentano corsi di formazione professionale.

4. — Diffusione dei dati

Allo scopo di favorire un'ampia utilizzazione dei dati raccolti con il censimento, si precisa quanto segue:

a) ad integrazione delle tavole riportate nel presente fascicolo, sono state elaborate le tavole non destinate alla pubblicazione, ma comunque disponibili per gli utilizzatori, riportate in Appendice (punto F);

b) sia le tavole pubblicate che quelle di cui alla lettera a) possono essere fornite su nastro magnetico;

c) le 23 tavole, contenenti i dati comunali, possono essere fornite per sezione di censimento; le 31 tavole, contenenti i dati provinciali, possono essere fornite per Comune, rispettivamente su tabulato o nastro magnetico;

d) le richieste comportano il rimborso delle spese vive sostenute per l'approntamento del supporto e devono essere inoltrate a:

Istituto Centrale di Statistica, Servizio Censimenti — Rep. CENS/A, Via Cesare Balbo, 16 — 00100 Roma.

5. — Qualità dei dati

Il problema del controllo della qualità dei dati, che costituisce una delle fasi più delicate di ogni indagine statistica, si presenta ancor più accentuato in occasione delle operazioni censuarie, dalla raccolta dei dati alla pubblicazione dei risultati.

Per assicurare, nei limiti del possibile, il più alto livello di attendibilità e coerenza dei risultati, l'Istituto ha previsto particolari procedure di controllo già nel corso delle operazioni di raccolta dei dati. In tale fase gli Uffici Comunali di Censimento, assistiti dagli Uffici Provinciali di Censimento, dagli Ispettori Provinciali e da Funzionari dell'ISTAT dislocati in tutte le Province, hanno provveduto alla revisione quantitativa dei *Fogli di famiglia* accertando che tutte le unità oggetto di rilevazione (abitazioni, famiglie e convivenze) fossero state censite. Al termine delle operazioni di raccolta dei dati gli Uffici Comunali di Censimento hanno provveduto alla revisione qualitativa dei questionari di rilevazione provvedendo a codificare le notizie che per loro natura non risultavano precodificate.

Nella fase di registrazione dei dati su supporto informatico (i tracciati records sono riportati in Appendice) l'Istituto ha posto in atto le misure necessarie ad assicurare la validità dell'operazione, inserendo nelle convenzioni stipulate con quelle Regioni, Amministrazioni provinciali e comunali che, a norma dell'art. 40, del D.P.R. 28 settembre 1981, n. 542, hanno provveduto ad eseguire in proprio tale lavorazione, oltre alla verifica anche il rispetto di particolari vincoli idonei ad assicurare in corrispondenza dei vari quesiti, la compatibilità dei codici registrati.

Analoghe procedure sono state seguite per il materiale fatto registrare direttamente a cura dell'ISTAT.

In entrambi i casi, è stata attivata una procedura di controllo effettuando una nuova verifica su un campione del materiale registrato. Tale operazione ha consentito di accertare che il livello di errore attribuibile all'approntamento dell'input è risultato generalmente inferiore al 5 per mille.

Il controllo finale sulla validità dei risultati è stato attuato attraverso una complessa procedura elettronica per la messa a punto quantitativa e qualitativa del materiale.

Trattasi di una procedura articolata in varie fasi di lavoro, succintamente illustrate nei punti che seguono.

1) *Verifica della sequenzialità dei dati indicativi dei Fogli di famiglia e di convivenza*(codici di Provincia, Comune, sezione e numero d'ordine del Foglio).

In tale sede sono state tra l'altro individuate eventuali situazioni irregolari con specifico riferimento alla completezza delle risposte fornite ai singoli quesiti del *Foglio di famiglia*. Questa analisi ha evidenziato, in alcuni casi, la necessità di dover ricorrere sistematicamente ai singoli questionari di rilevazione per una ulteriore revisione, codifica e nuova registrazione degli stessi.

2) *Messa a punto qualitativa dei Fogli di censimento*.

I records registrati sono stati sottoposti al vaglio di un complesso programma di controllo che prevede l'imposizione automatica, sotto determinate condizioni, dei codici eventualmente mancanti o non validi e l'aggiustamento dei codici registrati in caso di accertata incongruenza. Tale controllo esteso agli incroci tra le modalità previste dal piano di pubblicazione, è stato dapprima effettuato all'interno del singolo tipo record e poi esteso tra tipi records.

In altri termini si è assicurata:

- la completezza delle risposte per singolo quesito all'interno dello stesso tipo record;
- la congruità delle risposte fornite relativamente ad ogni tipo record scegliendo all'interno di esso un carattere come fondamentale;
- la congruità delle risposte fornite tra i records relativi alla stessa famiglia o convivenza, in corrispondenza di alcuni quesiti ritenuti come fondamentali.

I controlli di congruità e i conseguenti aggiustamenti sono stati effettuati sulla base di standards conosciuti.

In particolare i quesiti scelti come riferimento (*specie dell'alloggio* per il record dell'abitazione; *anno di nascita* e, per le caratteristiche occupazionali, *la professione*, per i records relativi alle persone) sono stati ritenuti validi solo se confermati dalla presenza di determinate informazioni in altri quesiti ad essi strettamente connessi. In caso contrario si è proceduto alla loro rettifica sulla base di indicazioni desunte dagli altri quesiti. Da segnalare, infine, che gli interventi sui singoli quesiti avvengono nell'ambito della logica che li lega, come specificato in seguito.

Per fornire ulteriori elementi conoscitivi, nei prospetti che seguono sono riportati, a livello provinciale, i valori percentuali degli aggiustamenti effettuati sui quesiti del foglio di famiglia distintamente per:

Interventi di tipo 1

- annullamento delle risposte fornite a particolari quesiti per i quali, sotto determinate condizioni, non era prevista risposta; interventi relativi a casi di mancata risposta; codici non validi.

Interventi di tipo 2

- interventi relativi ad incongruità logiche riscontrate all'interno del quesito o dei quesiti.

Interventi di tipo 3

- interventi relativi ad incongruità logiche tra tipi records.

Le percentuali degli aggiustamenti sono calcolate sul totale delle frequenze relative alle risposte fornite in relazione al quesito considerato.

PROVINCIA DI NAPOLI

Incidenza percentuale degli aggiustamenti effettuati per tipo di intervento e quesito

A - ABITAZIONI

QUESITI	TIPO 1	TIPO 2	QUESITI	TIPO 1	TIPO 2
Specie dell'alloggio	—	2,12	Superficie	4,73	2,42
Caratteristiche del fabbricato	6,78	1,51	Acqua potabile	1,04	0,12
Proprietario	3,17	0,69	Gabinetto	1,27	0,41
Titolo di godimento	4,25	0,19	— scarico	7,62	0,74
Epoca di costruzione	3,73	0,21	Bagno	2,02	—
Stanze:			Elettricità	0,84	—
— adibite ad abitazione	0,76	0,28	Riscaldamento	4,21	5,44
— cucina	—	1,09			
— adibite ad altro uso	—	1,20	TOTALE	3,37	1,18

B - POPOLAZIONE RESIDENTE E TEMPORANEAMENTE PRESENTE

QUESITI	TIPO 1	TIPO 2	QUESITI	TIPO 1	TIPO 2
Relazione di parentela e posizione nella convivenza	0,53	0,26	Frequenza corso professionale	22,34	0,15
Sesso	0,38	0,48	Condizione 1981	9,89	3,75
Stato civile	1,06	0,17	Ore lavorate nella settimana	0,25	—
Luogo di nascita	6,14	3,83	Professione	7,54	9,68
Data di nascita	0,25	0,03	Posizione nella professione	21,26	5,56
Cittadinanza	11,76	—	Attività economica	17,71	9,28
Presenza e motivo dell'assenza	0,61	0,90	Condizione 1976	21,84	7,89
Residenza 1976	6,38	0,25	Pendolarità - luogo di lavoro o di studio	—	25,39
Istruzione	5,63	8,42	Pendolarità - altri quesiti	17,90	—
Corso regolare di studi	16,12	2,45	TOTALE	7,25	2,17
Frequenza scuola materna	2,31	0,33			

C - VERIFICHE DI CONGRUITÀ TRA RECORDS

TIPO 3

Specie di alloggio	1,29
Relazione di parentela	0,39
Annullamenti di records doppi e/o anomali	0,11
Mancati accoppiamenti tra famiglia principale e famiglia/e coabitanti (*)	12,72

(*) Percentuale calcolata sul totale delle famiglie coabitanti e le relative famiglie principali.

Il materiale relativo alla Provincia di Napoli, ha presentato carenze di rilievo dovute principalmente alla mancata codifica del luogo di studio o di lavoro. Questo fatto ha comportato, per la successiva ricodifica, il frequente ricorso al materiale di base di 24 Comuni, ad eccezione del Comune capoluogo, per un totale di circa 120.000 fogli di famiglia.

A scopo esemplificativo, distintamente per tipo di intervento, si riportano di seguito alcuni casi verificatisi con maggior frequenza.

Per gli interventi di tipo 1 ai quesiti relativi alla *condizione professionale o non professionale nella settimana precedente la data del censimento* e alla *condizione professionale o non professionale nell'ottobre del '76* doveva essere fornita risposta solo se la persona aveva compiuto, alla data del censimento, rispettivamente i 14 ed i 19 anni.

Per gli interventi di tipo 2:

— il quesito *stanze* è stato messo in relazione con la superficie dell'abitazione verificando la congruità del dato della superficie media per stanza;


— nell'ambito del quesito relativo alla *condizione professionale o non professionale nella settimana precedente la data del censimento* sono stati messi in relazione la *professione, arte o mestiere esercitato*, la *posizione nella professione* e la *categoria di attività economica*. I codici delle tre caratteristiche occupazionali sono stati collegati tra loro mediante una tabella a tripla entrata verificandone la reciproca compatibilità e sostituendo successivamente gli eventuali codici non validi. Il codice non valido è stato individuato in funzione di quelli ritenuti validi. Per alcune particolari professioni è stata inoltre controllata la compatibilità tra la professione, l'età ed il titolo di studio.

Per i quesiti relativi al *luogo di studio o di lavoro, tempo impiegato e mezzo utilizzato per gli spostamenti*, in considerazione della difficoltà di effettuare, in alcuni casi, una netta distinzione tra i due tipi di interventi, sono stati convenzionalmente attribuiti al tipo 1 quelli derivanti dai controlli di congruità delle varie risposte fornite all'interno del quesito ivi comprese le verifiche derivanti dalle risposte sul *tempo impiegato e mezzo utilizzato* per gli spostamenti extracomunali.

Sono stati attribuiti al tipo 2 quelli relativi al confronto tra *luogo di studio o di lavoro* ed alcune caratteristiche rilevate per lo stesso individuo. In particolare per tutti coloro per i quali era prevista una risposta al *luogo di studio o di lavoro* si è verificata l'esistenza e la compatibilità del codice indicato. Così ad esempio per coloro che si sono dichiarati *lavoranti a domicilio per conto d'impres*e è stato controllato che il codice fosse quello corrispondente a *lavora nella propria abitazione*.

Tra gli interventi di tipo 3 si segnala quello relativo al mancato accoppiamento tra il codice della famiglia principale ed il codice della famiglia o delle famiglie coabitanti. Tale inconveniente è da attribuirsi alla diversità dei codici che ne avrebbero dovuto consentire l'esatto accoppiamento.

Da segnalare infine che, nel periodo immediatamente successivo alla raccolta dei dati, l'ISTAT ha attivato tre distinte indagini campionarie: la prima con lo scopo di verificare il grado di copertura del censimento; la seconda con l'obiettivo di raccogliere, con riferimento ad alcuni fondamentali caratteri della popolazione residente, informazioni sulla qualità dei risultati; la terza tendente ad accertare la corrispondenza tra i risultati del censimento e la posizione anagrafica delle famiglie. I risultati delle predette indagini formeranno oggetto di pubblicazione.



parte prima
dati comunali

TAV. 1 - Superficie territoriale e densità - Popolazione residente e popolazione presente, per sesso

Codice dei Comuni	COMUNI	Superficie territoriale km ²	Densità ab/km ²	POPOLAZIONE RESIDENTE			POPOLAZIONE PRESENTE			
				Maschi	Femmine	TOTALE	Maschi	Femmine	TOTALE	
									N.	di cui temporaneamente presente
001	ACERRA	54,08	667	17.940	18.112	36.052	17.778	18.062	35.840	39
002	AFRAGOLA	17,99	3.189	28.660	28.707	57.367	27.934	28.360	56.294	36
003	AGEROLA	19,62	362	3.582	3.529	7.111	3.453	3.458	6.911	14
004	ANACAPRI	6,39	725	2.263	2.370	4.633	2.185	2.330	4.515	32
005	ARZANO	4,68	7.470	17.297	17.664	34.961	17.104	17.602	34.706	41
006	BACOLI	13,29	1.773	11.802	11.756	23.558	11.847	11.941	23.788	581
007	BARANO D'ISCHIA	11,07	573	3.183	3.163	6.346	3.014	3.106	6.120	78
008	BOSCOREALE	11,20	2.200	12.233	12.403	24.636	11.772	12.025	23.797	71
009	BOSCOTRECASE	7,18	1.710	6.029	6.247	12.276	5.892	6.181	12.073	58
010	BRUSCIANO	5,64	1.728	4.817	4.930	9.747	4.754	4.920	9.674	8
011	CAIVANO	27,11	1.162	15.629	15.886	31.515	15.434	15.858	31.292	91
012	CALVIZZANO	3,91	1.581	3.077	3.104	6.181	3.041	3.107	6.148	28
013	CAMPOSANO	3,22	1.630	2.592	2.656	5.248	2.564	2.639	5.203	2
014	CAPRI	3,97	1.884	3.675	3.804	7.479	3.685	3.829	7.514	254
015	CARBONARA DI NOLA	3,53	516	916	904	1.820	886	889	1.775	—
016	CARDITO	3,16	5.240	8.243	8.316	16.559	8.150	8.277	16.427	7
017	CASALNUOVO DI NAPOLI	7,75	2.714	10.372	10.661	21.033	10.204	10.623	20.827	107
018	CASAMARCIANO	6,26	567	1.763	1.786	3.549	1.668	1.717	3.385	38
019	CASAMICCIOLA TERME	5,60	1.062	2.923	3.022	5.945	2.766	2.989	5.755	45
020	CASANDRINO	3,25	2.815	4.599	4.549	9.148	4.568	4.550	9.118	38
021	CASAVATORE	1,62	12.458	9.984	10.198	20.182	9.891	10.199	20.090	47
022	CASOLA DI NAPOLI	2,57	1.270	1.604	1.661	3.265	1.565	1.637	3.202	13
023	CASORIA	12,03	5.696	33.903	34.618	68.521	33.667	34.625	68.292	336
024	CASTELLAMMARE DI STABIA	17,71	3.991	34.404	36.281	70.685	34.465	36.478	70.943	923
025	CASTELLO DI CISTERNA	3,97	969	1.972	1.876	3.848	2.007	1.889	3.896	97
026	CERCOLA	7,24	2.579	9.274	9.397	18.671	9.218	9.403	18.621	156
027	CICCIANO	7,07	1.489	5.206	5.322	10.528	5.103	5.296	10.399	25
028	CIMITILE	2,82	2.418	3.327	3.492	6.819	3.264	3.451	6.715	3
029	COMIZIANO	2,43	881	1.030	1.111	2.141	1.006	1.093	2.099	—
030	CRISPANO	2,25	3.040	3.488	3.352	6.840	3.423	3.344	6.767	19
064	ERCOLANO	19,64	2.969	29.722	28.588	58.310	28.953	28.359	57.312	265
031	FORIO	12,85	750	4.866	4.776	9.642	4.959	5.082	10.041	652
032	FRATTAMAGGIORE	5,32	7.172	18.486	19.669	38.155	18.227	19.549	37.776	54
033	FRATTAMINORE	1,99	6.204	6.196	6.150	12.346	6.099	6.125	12.224	22
034	GIUGLIANO IN CAMPANIA	94,19	469	21.980	22.240	44.220	22.571	22.778	45.349	1.438
035	GRAGNANO	14,29	1.822	12.931	13.110	26.041	12.747	13.091	25.838	128
036	GRUMO NEVANO	2,92	6.647	9.521	9.888	19.409	9.403	9.850	19.253	5
037	ISCHIA	8,05	1.992	7.992	8.046	16.038	8.374	8.507	16.881	1.238
038	LACCO AMENO	2,07	1.702	1.751	1.772	3.523	1.657	1.749	3.406	98
039	LETTERE	12,03	372	2.267	2.203	4.470	2.289	2.240	4.529	162
040	LIVERI	2,63	606	774	819	1.593	796	812	1.608	48
041	MARANO DI NAPOLI	15,45	2.691	20.423	21.148	41.571	20.243	21.105	41.348	256
042	MARIGLIANELLA	3,22	1.443	2.287	2.358	4.645	2.248	2.340	4.588	7
043	MARIGLIANO	22,60	1.113	12.308	12.855	25.163	12.088	12.777	24.865	78
044	MASSA LUBRENSE	19,71	532	5.143	5.333	10.476	5.032	5.313	10.345	109
045	MELITO DI NAPOLI	3,72	3.689	6.793	6.931	13.724	6.713	6.922	13.635	71
046	META	2,19	3.200	3.323	3.684	7.007	3.082	3.741	6.823	173

segue TAV. 1 — Superficie territoriale e densità - Popolazione residente e popolazione presente, per sesso

Codice dei Comuni	COMUNI	Superficie territoriale km ²	Densità ab/km ²	POPOLAZIONE RESIDENTE			POPOLAZIONE PRESENTE			
				Maschi	Femmine	TOTALE	Maschi	Femmine	TOTALE	
									N.	di cui temporaneamente presente
047	MONTE DI PROCIDA	3,65	3.234	5.827	5.976	11.803	5.184	5.895	11.079	55
048	MUGNANO DI NAPOLI	5,27	3.997	10.395	10.668	21.063	10.250	10.765	21.015	209
049	NAPOLI	117,27	10.338	592.754	619.633	1.212.387	601.321	623.771	1.225.092	28.323
050	NOLA	39,00	795	15.189	15.818	31.007	15.012	15.738	30.750	151
051	OTTAVIANO	19,85	1.015	9.941	10.206	20.147	9.752	10.125	19.877	32
052	PALMA CAMPANIA	20,78	614	6.350	6.415	12.765	6.261	6.411	12.672	80
053	PIANO DI SORRENTO	7,33	1.517	5.359	5.760	11.119	5.003	5.800	10.803	211
054	PIMONTE	12,47	399	2.502	2.477	4.979	2.243	2.270	4.513	5
055	POGGIOMARINO	13,28	1.093	7.296	7.224	14.520	7.238	7.186	14.424	52
056	POLLENA TROCCHIA	8,11	1.068	4.187	4.474	8.661	4.154	4.521	8.675	84
057	POMIGLIANO D'ARCO	11,44	3.355	19.167	19.214	38.381	18.902	19.151	38.053	257
058	POMPEI	12,41	1.848	11.231	11.703	22.934	11.442	11.962	23.404	832
059	PORTICI	4,52	17.790	39.665	40.745	80.410	39.227	40.686	79.913	958
060	POZZUOLI	43,21	1.617	34.938	34.923	69.861	35.510	35.956	71.466	2.478
061	PROCIDA	4,14	2.513	5.158	5.244	10.402	4.673	5.190	9.863	269
062	QUALIANO	7,26	1.941	7.041	7.051	14.092	6.963	7.008	13.971	33
063	QUARTO	14,17	1.323	9.696	9.045	18.741	9.668	9.074	18.742	269
065	ROCCARAINOLA	28,10	251	3.511	3.535	7.046	3.368	3.417	6.785	32
066	SAN GENNARO VESUVIANO	6,97	1.040	3.624	3.627	7.251	3.592	3.646	7.238	60
067	SAN GIORGIO A CREMANO	4,11	15.117	31.094	31.035	62.129	32.126	31.112	63.238	1.980
068	SAN GIUSEPPE VESUVIANO	14,09	1.679	11.693	11.967	23.660	11.639	12.018	23.657	197
069	SAN PAOLO BEL SITO	2,97	1.018	1.449	1.574	3.023	1.430	1.559	2.989	7
070	SAN SEBASTIANO AL VESUVIO	2,60	3.382	4.441	4.353	8.794	4.383	4.330	8.713	80
071	SANT'AGNELLO	4,09	1.945	3.941	4.013	7.954	3.820	4.133	7.953	382
090	SANTA MARIA LA CARITA'	4,20	1.931	4.460	3.651	8.111	4.402	3.620	8.022	6
072	SANT'ANASTASIA	18,76	1.221	11.536	11.379	22.915	11.431	11.300	22.731	95
073	SANT'ANTIMO	5,84	4.521	13.057	13.347	26.404	12.771	13.249	26.020	53
074	SANT'ANTONIO ABATE	7,87	1.859	7.312	7.318	14.630	7.228	7.290	14.518	52
075	SAN VITALIANO	5,30	606	1.599	1.611	3.210	1.595	1.612	3.207	3
076	SAVIANO	13,78	802	5.468	5.588	11.056	5.345	5.604	10.949	120
077	SCISCIANO	5,46	729	1.945	2.033	3.978	1.879	2.007	3.886	9
078	SERRARA FONTANA	6,69	388	1.299	1.296	2.595	1.345	1.400	2.745	187
079	SOMMA VESUVIANA	30,74	762	11.817	11.616	23.433	11.776	11.578	23.354	88
080	SORRENTO	9,93	1.744	8.521	8.797	17.318	9.377	9.874	19.251	2.398
081	STRIANO	7,58	781	2.960	2.959	5.919	2.825	2.888	5.713	23
082	TERZIGNO	23,51	464	5.442	5.473	10.915	5.347	5.452	10.799	34
083	TORRE ANNUNZIATA	7,33	8.258	29.620	30.913	60.533	29.396	30.800	60.196	274
084	TORRE DEL GRECO	30,66	3.379	51.610	51.995	103.605	49.701	51.964	101.665	752
091	TRECASE	6,45	1.414	4.506	4.614	9.120	4.420	4.597	9.017	106
085	TUFINO	5,26	578	1.501	1.537	3.038	1.478	1.527	3.005	7
086	VICO EQUENSE	29,30	595	8.529	8.909	17.438	8.428	8.887	17.315	141
087	VILLARICCA	6,85	2.165	7.440	7.391	14.831	7.378	7.404	14.782	108
088	VISCIANO	10,89	381	2.206	1.948	4.154	2.092	1.791	3.883	90
089	VOLLA	6,16	1.824	5.700	5.534	11.234	5.643	5.546	11.189	104
	TOTALE PROVINCIA	1.171,13	2.536	1.465.527	1.505.036	2.970.563	1.464.807	1.510.332	2.975.139	49.677

TAV. 2 - Popolazione residente temporaneamente assente per sesso, luogo di presenza e motivo dell'assenza

Codice dei Comuni	COMUNI	IN ALTRI COMUNI				ALL'ESTERO				TOTALE	
		TOTALE		di cui per motivi di lavoro		TOTALE		di cui per motivi di lavoro		MF	M
		MF	M	MF	M	MF	M	MF	M		
001	ACERRA	237	168	84	61	14	7	13	7	251	175
002	AFRAGOLA	795	538	457	314	314	180	262	152	1.109	718
003	AGEROLA	143	87	90	56	71	48	62	40	214	135
004	ANACAPRI	113	65	27	12	37	26	27	21	150	91
005	ARZANO	275	184	100	71	21	13	15	9	296	197
006	BACOLI	295	206	94	68	56	44	34	28	351	250
007	BARANO D'ISCHIA	235	152	95	64	69	49	51	36	304	201
008	BOSCOREALE	274	162	103	74	636	341	585	318	910	503
009	BOSCOTRECASE	172	104	72	48	89	50	76	46	261	154
010	BRUSCIANO	71	54	31	29	10	7	9	7	81	61
011	CAIVANO	297	217	113	92	17	16	17	16	314	233
012	CALVIZZANO	61	38	21	16	—	—	—	—	61	38
013	CAMPOSANO	44	25	18	12	3	2	3	2	47	27
014	CAPRI	170	105	50	34	49	30	31	21	219	135
015	CARBONARA DI NOLA	37	26	13	10	8	4	3	2	45	30
016	CARDITO	137	91	38	28	2	2	2	2	139	93
017	CASALNUOVO DI NAPOLI	296	193	111	84	17	12	12	8	313	205
018	CASAMARCIANO	98	51	10	8	104	61	85	45	202	112
019	CASAMICCIOLA TERME	123	80	48	31	112	86	86	73	235	166
020	CASANDRINO	65	40	25	21	3	2	2	2	68	42
021	CASAVATORE	118	86	29	24	21	16	19	14	139	102
022	CASOLA DI NAPOLI	46	25	14	11	30	20	27	18	76	45
023	CASORIA	533	333	179	124	32	22	21	13	565	355
024	CASTELLAMMARE DI STABIA	622	391	213	146	43	36	27	24	665	427
025	CASTELLO DI CISTERNA	49	33	20	18	—	—	—	—	49	33
026	CERCOLA	197	116	63	42	9	7	9	7	206	123
027	CICCIANO	133	91	63	41	21	17	13	12	154	108
028	CIMITILE	102	60	41	32	5	5	5	5	107	65
029	COMIZIANO	26	17	11	7	16	7	11	5	42	24
030	CRISPANO	76	57	17	14	16	12	14	10	92	69
064	ERCOLANO	928	639	377	299	335	252	283	210	1.263	891
031	FORIO	177	116	51	30	76	68	60	55	253	184
032	FRATTAMAGGIORE	362	248	155	116	71	39	59	31	433	287
033	FRATTAMINORE	130	96	49	43	14	9	11	6	144	105
034	GIUGLIANO IN CAMPANIA	296	185	85	64	13	9	8	7	309	194
035	GRAGNANO	294	195	87	67	37	29	25	22	331	224
036	GRUMO NEVANO	134	92	48	37	27	20	20	15	161	112
037	ISCHIA	306	219	108	73	89	71	64	60	395	290
038	LACCO AMENO	152	89	64	36	63	53	51	42	215	142
039	LETTERE	95	61	38	24	8	4	5	1	103	65
040	LIVERI	26	13	10	5	7	6	6	6	33	19
041	MARANO DI NAPOLI	467	314	138	98	12	8	8	5	479	322
042	MARIGLIANELLA	57	34	26	16	7	3	6	3	64	37
043	MARIGLIANO	349	233	147	103	27	19	22	16	376	252
044	MASSA LUBRENSE	142	107	51	37	98	82	64	61	240	189
045	MELITO DI NAPOLI	154	98	43	33	6	6	6	6	160	104
046	META	190	117	57	43	167	155	139	132	357	272

segue TAV. 2 — Popolazione residente temporaneamente assente per sesso, luogo di presenza e motivo dell'assenza

Codice dei Comuni	COMUNI	IN ALTRI COMUNI				ALL'ESTERO				TOTALE	
		TOTALE		di cui per motivi di lavoro		TOTALE		di cui per motivi di lavoro		MF	M
		MF	M	MF	M	MF	M	MF	M		
047	MONTE DI PROCIDA	274	234	161	148	505	441	382	348	779	675
048	MUGNANO DI NAPOLI	247	188	77	64	10	9	9	8	257	197
049	NAPOLI	14.279	8.294	3.096	2.125	1.339	912	825	617	15.618	9.206
050	NOLA	361	235	164	115	47	33	34	23	408	268
051	OTTAVIANO	260	168	90	71	42	35	39	32	302	203
052	PALMA CAMPANIA	144	99	58	42	29	22	21	16	173	121
053	PIANO DI SORRENTO	197	109	67	42	330	314	278	269	527	423
054	PIMONTE	324	173	87	52	147	84	126	71	471	257
055	POGGIOMARINO	124	82	56	33	24	18	19	16	148	100
056	POLLENA TROCCHIA	66	44	19	15	4	3	4	3	70	47
057	POMIGLIANO D'ARCO	532	338	135	94	53	33	34	25	585	371
058	POMPEI	332	209	102	75	30	23	22	18	362	232
059	PORTICI	1.306	833	470	337	149	105	88	74	1.455	938
060	POZZUOLI	722	533	203	153	151	122	66	50	873	655
061	PROCIDA	313	201	160	107	495	480	399	389	808	681
062	QUALIANO	127	71	38	21	27	15	11	5	154	86
063	QUARTO	252	145	94	56	16	10	9	8	268	155
065	ROCCARAINOLA	132	74	39	26	161	82	50	31	293	156
066	SAN GENNARO VESUVIANO	67	45	32	23	6	4	5	3	73	49
067	SAN GIORGIO A CREMANO	816	516	262	212	55	40	36	28	871	556
068	SAN GIUSEPPE VESUVIANO	184	117	73	53	16	14	13	12	200	131
069	SAN PAOLO BEL SITO	33	19	13	7	8	5	5	4	41	24
070	SAN SEBASTIANO AL VESUVIO	142	83	48	33	19	11	15	10	161	94
071	SANT'AGNELLO	175	106	68	50	208	190	174	166	383	296
090	SANTA MARIA LA CARITA'	93	58	26	18	2	2	2	2	95	60
072	SANT'ANASTASIA	260	146	71	52	19	9	7	4	279	155
073	SANT'ANTIMO	404	289	152	115	33	23	30	20	437	312
074	SANT'ANTONIO ABATE	149	99	35	28	15	10	10	8	164	109
075	SAN VITALIANO	6	5	4	4	—	—	—	—	6	5
076	SAVIANO	176	128	87	64	51	38	42	32	227	166
077	SCISCIANO	81	58	43	36	20	12	17	9	101	70
078	SERRARA FONTANA	25	17	8	7	12	10	9	8	37	27
079	SOMMA VESUVIANA	149	97	51	41	18	12	14	11	167	109
080	SORRENTO	276	166	117	73	189	157	143	129	465	323
081	STRIANO	70	50	27	21	159	93	105	64	229	143
082	TERZIGNO	124	88	57	43	26	20	25	20	150	108
083	TORRE ANNUNZIATA	538	340	219	149	73	55	55	41	611	395
084	TORRE DEL GRECO	1.178	908	597	491	1.514	1.409	1.279	1.208	2.692	2.317
091	TRECASE	194	112	70	51	15	11	8	6	209	123
085	TUFINO	16	12	8	6	24	14	20	12	40	26
086	VICO EQUENSE	226	137	105	66	38	30	26	19	264	167
087	VILLARICCA	151	100	46	31	6	4	2	1	157	104
088	VISCIANO	146	76	82	47	215	126	184	103	361	202
089	VOLLA	129	76	39	26	20	13	16	13	149	89
	TOTALE PROVINCIA	35.899	22.529	11.240	8.039	9.202	7.008	7.016	5.557	45.101	29.537

TAV. 3 - Popolazione residente per sesso e stato civile

Codice dei Comuni	COMUNI	MASCHI					FEMMINE				
		CELIBI	CONIUGATI	SEPARATI LEGALMENTE	VEDOVI	DIVORZIATI	NUBILI	CONIUGATE	SEPARATE LEGALMENTE	VEDOVE	DIVORZIATE
001	ACERRA	10.076	7.462	37	351	14	9.272	7.551	52	1.208	29
002	AFRAGOLA	16.426	11.640	69	504	21	14.916	11.845	101	1.800	45
003	AGEROLA	1.883	1.588	4	104	3	1.702	1.572	4	245	6
004	ANACAPRI	1.139	1.062	11	43	8	1.031	1.147	10	173	9
005	ARZANO	9.846	7.180	39	221	11	9.370	7.339	56	859	40
006	BACOLI	6.327	5.245	26	191	13	5.586	5.359	37	756	18
007	BARANO D'ISCHIA	1.721	1.372	6	77	7	1.525	1.373	11	247	7
008	BOSCOREALE	6.510	5.426	28	260	9	6.053	5.431	45	854	20
009	BOSCOTRECASE	3.212	2.642	21	149	5	2.990	2.655	24	571	7
010	BRUSCIANO	2.647	2.056	13	93	8	2.521	2.071	17	314	7
011	CAIVANO	8.906	6.384	37	291	11	8.200	6.488	49	1.132	17
012	CALVIZZANO	1.696	1.311	5	62	3	1.537	1.353	11	201	2
013	CAMPOSANO	1.365	1.152	7	64	4	1.308	1.161	7	179	1
014	CAPRI	1.767	1.778	33	92	5	1.640	1.795	25	324	20
015	CARBONARA DI NOLA	477	416	3	20	—	416	420	3	65	—
016	CARDITO	4.728	3.385	20	107	3	4.340	3.462	34	465	15
017	CASALNUOVO DI NAPOLI	5.767	4.402	20	180	3	5.370	4.435	25	815	16
018	CASAMARCIANO	945	769	4	45	—	850	790	4	140	2
019	CASAMICCIOLA TERME	1.583	1.251	18	67	4	1.470	1.286	16	237	13
020	CASANDRINO	2.601	1.928	8	59	3	2.417	1.925	7	193	7
021	CASAVATORE	5.710	4.098	29	137	10	5.445	4.191	40	505	17
022	CASOLA DI NAPOLI	894	674	2	33	1	873	674	1	112	1
023	CASORIA	18.910	14.399	108	454	32	17.970	14.611	151	1.817	69
024	CASTELLAMMARE DI STABIA	18.131	15.431	105	697	40	17.402	15.736	175	2.901	67
025	CASTELLO DI CISTERNA	1.061	862	8	40	1	885	864	7	117	3
026	CERCOLA	5.105	3.984	19	159	7	4.761	4.051	22	550	13
027	CICCIANO	2.743	2.356	10	95	2	2.526	2.358	27	404	7
028	CIMITILE	1.769	1.479	6	71	2	1.724	1.472	7	287	2
029	COMIZIANO	515	489	1	24	1	545	484	3	79	—
030	CRISPANO	2.037	1.380	8	60	3	1.821	1.378	7	145	1
064	ERCOLANO	16.970	12.097	93	532	30	14.155	12.362	117	1.895	59
031	FORIO	2.596	2.131	25	98	16	2.228	2.156	27	356	9
032	FRATTAMAGGIORE	10.359	7.706	50	357	14	10.530	7.915	73	1.114	37
033	FRATTAMINORE	3.629	2.443	14	108	2	3.368	2.485	11	280	6
034	GIUGLIANO IN CAMPANIA	12.271	9.314	56	315	24	11.384	9.452	89	1.280	35
035	GRAGNANO	7.019	5.619	36	241	16	6.585	5.720	33	752	20
036	GRUMO NEVANO	5.464	3.858	26	167	6	5.353	3.934	29	553	19
037	ISCHIA	4.233	3.543	29	176	11	3.854	3.568	26	570	28
038	LACCO AMENO	944	744	9	46	8	875	741	9	144	3
039	LETTERE	1.274	931	3	58	1	1.154	927	2	119	1
040	LIVERI	399	355	—	18	2	399	361	—	57	2
041	MARANO DI NAPOLI	11.149	8.883	71	304	16	10.735	9.034	104	1.232	43
042	MARIGLIANELLA	1.218	1.013	4	50	2	1.156	1.014	7	180	1
043	MARIGLIANO	6.263	5.697	38	299	11	6.112	5.774	41	911	17
044	MASSA LUBRENSE	2.649	2.354	18	118	4	2.537	2.383	19	384	10
045	MELITO DI NAPOLI	3.813	2.873	12	84	11	3.611	2.890	13	406	11
046	META	1.752	1.470	24	71	6	1.812	1.474	14	379	5

segue TAV. 3 — Popolazione residente per sesso e stato civile

Codice dei Comuni	COMUNI	MASCHI					FEMMINE				
		CELIBI	CONIUGATI	SEPARATI LEGALMENTE	VEDOVI	DIVORZIATI	NUBILI	CONIUGATE	SEPARATE LEGALMENTE	VEDOVE	DIVORZIATE
047	MONTE DI PROCIDA	3.216	2.493	14	102	2	2.902	2.567	11	490	6
048	MUGNANO DI NAPOLI	5.756	4.430	26	172	11	5.520	4.497	30	608	13
049	NAPOLI	319.009	257.045	3.273	12.250	1.177	296.183	263.166	4.552	53.096	2.636
050	NOLA	7.972	6.830	45	329	13	7.475	6.978	69	1.258	38
051	OTTAVIANO	5.510	4.218	15	193	5	5.282	4.249	23	644	8
052	PALMA CAMPANIA	3.384	2.791	10	159	6	3.013	2.831	15	544	12
053	PIANO DI SORRENTO	2.808	2.424	20	103	4	2.753	2.518	21	462	6
054	PIMONTE	1.456	995	5	43	3	1.329	1.001	6	139	2
055	POGGIOMARINO	3.836	3.257	20	177	6	3.372	3.305	22	518	7
056	POLLENA TROCCHIA	2.193	1.907	7	78	2	2.278	1.922	14	256	4
057	POMIGLIANO D'ARCO	10.285	8.523	50	297	12	9.193	8.696	66	1.235	24
058	POMPEI	5.876	5.110	34	204	7	5.628	5.216	31	814	14
059	PORTICI	20.845	18.043	151	577	49	19.009	18.287	231	3.093	125
060	POZZUOLI	19.460	14.716	135	587	40	17.422	14.974	162	2.301	64
061	PROCIDA	2.670	2.367	20	96	5	2.343	2.341	10	543	7
062	QUALIANO	3.808	3.129	12	87	5	3.537	3.150	18	337	9
063	QUARTO	5.236	4.288	27	138	7	4.134	4.547	28	323	13
065	ROCCARAINOLA	1.860	1.577	13	56	5	1.694	1.598	15	227	1
066	SAN GENNARO VESUVIANO	1.946	1.592	5	77	4	1.759	1.614	9	242	3
067	SAN GIORGIO A CREMANO	17.060	13.422	99	478	35	15.200	13.735	157	1.869	74
068	SAN GIUSEPPE VESUVIANO	6.501	4.937	17	232	6	6.099	4.958	29	870	11
069	SAN PAOLO BEL SITO	770	641	1	37	—	786	661	5	121	1
070	SAN SEBASTIANO AL VESUVIO	2.391	1.967	17	59	7	2.095	2.009	12	224	13
071	SANT'AGNELLO	2.104	1.697	22	112	6	1.940	1.720	17	328	8
090	SANTA MARIA LA CARITA'	2.488	1.900	6	66	—	1.613	1.877	3	156	2
072	SANT'ANASTASIA	6.565	4.705	24	233	9	5.809	4.788	33	737	12
073	SANT'ANTIMO	7.546	5.259	43	198	11	7.147	5.343	46	792	19
074	SANT'ANTONIO ABATE	4.032	3.147	7	125	1	3.765	3.148	11	392	2
075	SAN VITALIANO	799	748	4	48	—	695	764	3	148	1
076	SAVIANO	2.852	2.479	12	119	6	2.640	2.493	17	435	3
077	SCISCIANO	944	932	5	64	—	955	927	5	144	2
078	SERRARA FONTANA	678	575	6	40	—	605	578	4	103	6
079	SOMMA VESUVIANA	6.250	5.260	20	275	12	5.465	5.358	13	770	10
080	SORRENTO	4.434	3.892	45	135	15	4.029	3.959	60	728	21
081	STRIANO	1.530	1.361	13	53	3	1.383	1.371	16	187	2
082	TERZIGNO	2.927	2.381	10	119	5	2.627	2.407	17	417	5
083	TORRE ANNUNZIATA	15.778	13.243	95	478	26	14.503	13.687	140	2.528	55
084	TORRE DEL GRECO	27.943	22.699	181	724	63	24.841	23.111	257	3.644	142
091	TRECASE	2.380	2.025	16	80	5	2.194	2.043	19	350	8
085	TUFINO	769	679	8	44	1	694	702	8	130	3
086	VICO EQUENSE	4.597	3.729	18	173	12	4.433	3.752	25	688	11
087	VILLARICCA	4.128	3.192	14	102	4	3.766	3.195	20	401	9
088	VISCIANO	1.107	1.039	4	54	2	842	1.003	3	95	5
089	VOLLA	3.099	2.528	8	65	—	2.746	2.529	10	246	3
	TOTALE PROVINCIA	795.297	634.804	5.790	27.630	2.006	734.012	647.042	7.855	111.940	4.187

TAV. 4 - Popolazione residente

A —

Codice dei Comuni	COMUNI	CLASSI QUINQUENNALI DI ETÀ (anni)										
		Meno di 5	5 - 9	10 - 14	15 - 19	20 - 24	25 - 29	30 - 34	35 - 39	40 - 44	45 - 49	50 - 54
001	ACERRA	3.769	4.119	4.085	3.825	2.932	2.410	2.420	2.188	1.934	1.771	1.702
002	AFRAGOLA	6.408	6.423	6.264	6.034	5.111	4.565	3.984	3.251	2.790	2.709	2.547
003	AGEROLA	516	632	674	727	574	448	408	316	398	436	463
004	ANACAPRI	276	391	427	453	335	346	315	309	352	304	276
005	ARZANO	4.038	4.613	3.931	3.406	2.759	2.673	3.192	2.395	1.811	1.565	1.279
006	BACOLI	2.129	2.380	2.360	2.229	1.911	1.813	1.740	1.578	1.387	1.243	1.149
007	BARANO D'ISCHIA	486	551	553	571	523	486	473	398	317	303	326
008	BOSCOREALE	2.271	2.478	2.555	2.485	2.129	1.779	1.742	1.442	1.309	1.298	1.333
009	BOSCOTRECASE	1.021	1.204	1.184	1.215	991	833	856	704	649	641	663
010	BRUSCIANO	970	1.028	1.111	1.026	861	774	653	589	525	466	477
011	CAIVANO	3.264	3.489	3.596	3.576	2.818	2.227	2.020	1.726	1.623	1.583	1.478
012	CALVIZZANO	610	652	647	591	488	513	471	375	319	296	294
013	CAMPOSANO	482	574	586	504	407	340	357	359	316	247	271
014	CAPRI	363	483	623	690	562	517	470	434	507	502	490
015	CARBONARA DI NOLA	133	183	181	180	160	121	96	88	98	91	118
016	CARDITO	1.977	1.951	1.790	1.761	1.464	1.367	1.243	880	868	745	639
017	CASALNUOVO DI NAPOLI	2.044	2.368	2.215	2.161	1.741	1.589	1.515	1.269	1.205	1.060	1.038
018	CASAMARCIANO	303	374	385	319	287	231	237	225	229	206	177
019	CASAMICCIOLA TERME	415	466	544	554	507	444	394	333	317	370	376
020	CASANDRINO	1.152	1.014	964	946	865	872	714	473	391	427	372
021	CASAVATORE	2.086	2.708	2.393	2.066	1.552	1.407	1.645	1.518	1.132	1.008	833
022	CASOLA DI NAPOLI	328	344	356	367	285	231	203	142	159	181	152
023	CASORIA	6.595	8.737	7.845	6.919	5.105	4.585	5.605	5.047	4.282	3.430	3.174
024	CASTELLAMMARE DI STABIA	5.676	6.906	7.065	6.948	5.712	4.653	4.810	4.098	4.040	3.889	3.949
025	CASTELLO DI CISTERNA	371	433	386	381	319	297	285	241	228	206	167
026	CERCOLA	2.108	2.067	1.930	1.750	1.479	1.575	1.540	1.192	974	885	827
027	CICCIANO	893	1.017	1.128	1.146	897	746	641	551	593	655	616
028	CIMITILE	520	700	727	697	496	440	423	427	453	397	401
029	COMIZIANO	183	194	223	188	157	131	156	132	151	123	124
030	CRISPANO	818	834	821	755	563	554	495	403	372	283	253
064	ERCOLANO	5.776	6.380	6.353	6.121	4.866	4.285	4.338	3.623	3.007	2.811	2.720
031	FORIO	747	789	890	924	820	697	711	606	550	568	588
032	FRATTAMAGGIORE	3.637	4.187	4.138	4.225	3.357	2.806	2.666	2.036	1.963	1.830	1.895
033	FRATTAMINORE	1.418	1.456	1.416	1.440	1.135	941	859	628	611	601	506
034	GIUGLIANO IN CAMPANIA	4.407	4.742	4.616	4.546	3.962	3.439	3.286	2.833	2.437	2.179	2.069
035	GRAGNANO	2.494	3.015	2.815	2.535	1.984	1.878	2.033	1.638	1.568	1.389	1.265
036	GRUMO NEVANO	1.860	2.277	2.209	2.115	1.604	1.393	1.354	1.144	1.066	972	914
037	ISCHIA	1.177	1.443	1.600	1.534	1.237	1.048	1.115	1.113	1.010	902	886
038	LACCO AMENO	254	335	329	366	281	223	237	253	234	207	200
039	LETTERE	429	421	451	509	431	359	298	210	200	212	231
040	LIVERI	113	129	148	138	112	94	96	87	81	105	107
041	MARANO DI NAPOLI	4.285	4.878	4.465	4.010	3.203	3.028	3.468	3.039	2.520	2.082	1.771
042	MARIGLIANELLA	439	453	493	475	371	368	323	274	241	241	254
043	MARIGLIANO	2.266	2.443	2.410	2.319	1.862	1.807	1.840	1.584	1.574	1.364	1.416
044	MASSA LUBRENSE	769	939	989	908	780	773	647	614	622	578	611
045	MELITO DI NAPOLI	1.592	1.719	1.373	1.272	1.051	1.123	1.186	959	733	588	567
046	META	458	552	630	707	547	460	415	371	459	424	448

per sesso e classe di età

TOTALE

TOTALE						PARTICOLARI CLASSI DI ETÀ (anni)									Codice dei Comuni
55 - 59	60 - 64	65 - 69	70 - 74	75 e più	TOTALE	Meno di 3	3 - 5	6 - 10	11 - 13	14 - 17	18	19 - 20	21 - 24		
1.502	1.051	953	689	702	36.052	2.210	2.422	4.093	2.410	3.255	715	1.396	2.229	001	
2.286	1.587	1.419	960	1.029	57.367	3.838	3.883	6.399	3.681	4.974	1.193	2.299	3.973	002	
437	264	316	218	284	7.111	285	354	631	414	587	137	283	432	003	
226	148	170	146	159	4.633	158	191	421	260	358	73	146	275	004	
1.096	704	649	413	437	34.961	2.279	2.663	4.560	2.329	2.891	651	1.216	2.158	005	
1.008	727	755	517	632	23.558	1.219	1.354	2.464	1.344	1.830	450	862	1.486	006	
315	274	300	231	239	6.346	278	314	556	322	469	103	240	402	007	
1.225	756	724	512	598	24.636	1.309	1.413	2.556	1.501	2.023	535	948	1.633	008	
622	471	460	366	396	12.276	594	650	1.215	715	984	226	464	767	009	
399	246	236	216	170	9.747	589	583	1.051	673	828	205	378	689	010	
1.233	826	764	622	670	31.515	1.931	2.030	3.525	2.116	2.982	689	1.274	2.196	011	
281	196	176	128	144	6.181	370	376	663	364	493	117	213	392	012	
237	157	172	131	108	5.248	283	298	584	375	421	101	166	325	013	
444	355	370	283	386	7.479	215	239	520	372	548	133	241	453	014	
84	83	75	64	65	1.820	75	84	196	107	152	28	69	126	015	
608	377	375	257	257	16.559	1.188	1.201	1.922	1.044	1.477	318	662	1.131	016	
889	516	535	415	473	21.033	1.239	1.276	2.342	1.353	1.754	415	741	1.409	017	
154	122	140	76	84	3.549	176	206	369	218	284	68	116	231	018	
324	232	236	188	245	5.945	250	241	512	308	446	114	234	381	019	
304	173	189	153	139	9.148	699	666	971	610	774	179	355	687	020	
598	394	312	258	272	20.182	1.149	1.428	2.739	1.435	1.758	368	736	1.192	021	
138	92	95	90	102	3.265	189	210	349	210	286	77	126	233	022	
2.366	1.504	1.332	953	1.042	68.521	3.714	4.544	8.700	4.664	5.920	1.356	2.338	3.965	023	
3.632	2.614	2.564	1.864	2.265	70.685	3.279	3.716	6.990	4.253	5.657	1.355	2.608	4.449	024	
145	113	103	90	83	3.848	232	227	433	228	300	83	150	237	025	
731	462	458	340	353	18.671	1.246	1.309	2.027	1.156	1.464	330	648	1.154	026	
505	333	330	221	256	10.528	545	540	1.045	679	981	195	403	693	027	
341	222	228	152	195	6.819	299	365	704	432	584	133	231	392	028	
97	67	88	58	69	2.141	109	109	213	122	172	34	55	131	029	
224	145	133	91	96	6.840	492	497	815	504	620	137	283	443	030	
2.400	1.670	1.612	1.089	1.259	58.310	3.307	3.733	6.467	3.766	5.021	1.209	2.191	3.802	064	
461	332	310	308	341	9.642	480	422	813	541	747	187	334	646	031	
1.706	1.157	1.016	719	817	38.155	2.107	2.351	4.180	2.492	3.426	836	1.567	2.585	032	
430	261	248	211	185	12.346	830	898	1.447	819	1.179	301	522	869	033	
1.795	1.158	1.128	830	793	44.220	2.614	2.755	4.718	2.728	3.712	900	1.748	3.098	034	
952	651	695	556	573	26.041	1.462	1.604	3.050	1.666	2.146	481	889	1.545	035	
757	540	462	343	399	19.409	1.052	1.256	2.304	1.299	1.766	372	772	1.244	036	
792	584	601	440	556	16.038	686	750	1.505	949	1.266	291	547	997	037	
166	98	124	108	108	3.523	152	166	344	188	299	73	117	226	038	
241	124	128	97	129	4.470	269	241	430	268	409	106	181	337	039	
99	62	76	73	73	1.593	71	63	132	94	110	34	48	88	040	
1.447	998	988	657	732	41.571	2.498	2.726	4.901	2.637	3.338	782	1.375	2.584	041	
220	146	139	105	103	4.645	277	250	479	286	382	86	180	291	042	
1.253	835	846	700	644	25.163	1.311	1.446	2.458	1.405	1.931	451	857	1.441	043	
578	402	469	386	411	10.476	441	498	985	576	746	196	327	616	044	
524	328	308	202	199	13.724	952	978	1.678	800	1.077	247	453	822	045	
415	290	298	211	322	7.007	258	305	573	383	563	139	262	411	046	

segue TAV. 4 — Popolazione residente

A —

Codice dei Comuni	COMUNI	CLASSI QUINQUENNALI DI ETÀ (anni)										
		× Meno di 5	× 5 - 9	× 10 - 14	× 15 - 19	× 20 - 24	25 - 29	30 - 34	35 - 39	40 - 44	45 - 49	50 - 54
047	MONTE DI PROCIDA	972	1.116	1.153	1.175	961	816	752	738	704	645	661
048	MUGNANO DI NAPOLI	2.142	2.436	2.296	2.142	1.704	1.532	1.629	1.425	1.224	1.040	948
049	NAPOLI	88.975	110.311	117.229	122.594	103.831	84.867	80.011	72.115	67.081	66.254	69.255
050	NOLA	2.718	3.046	3.003	2.993	2.504	2.154	2.060	1.914	1.875	1.647	1.662
051	OTTAVIANO	1.915	2.041	2.114	2.179	1.784	1.434	1.331	1.164	1.052	1.087	1.072
052	PALMA CAMPANIA	1.081	1.234	1.239	1.291	1.053	875	776	731	690	704	739
053	PIANO DI SORRENTO	826	966	1.049	1.011	799	754	804	794	752	637	595
054	PIMONTE	556	538	552	566	507	448	309	205	215	217	214
055	POGGIOMARINO	1.402	1.435	1.481	1.447	1.236	1.049	973	824	807	806	795
056	POLLENA TROCCHIA	882	897	886	771	743	705	671	538	471	411	429
057	POMIGLIANO D'ARCO	3.642	4.455	4.025	3.442	2.921	2.813	3.294	2.990	2.331	1.970	1.702
058	POMPEI	1.942	2.141	2.234	2.231	1.931	1.634	1.634	1.324	1.409	1.302	1.312
059	PORTICI	5.612	8.007	8.194	8.000	6.360	4.996	5.477	5.385	5.100	4.570	4.650
060	POZZUOLI	6.160	7.464	7.340	7.227	6.230	5.171	5.217	4.550	4.059	3.453	3.163
061	PROCIDA	809	899	839	844	745	701	763	720	582	579	611
062	QUALIANO	1.822	1.548	1.370	1.417	1.378	1.400	1.075	770	720	580	595
063	QUARTO	2.761	2.211	1.742	1.427	1.597	2.167	1.922	1.180	874	677	634
065	ROCCARAINOLA	649	739	856	727	563	477	427	437	410	382	350
066	SAN GENNARO VESUVIANO	670	763	681	713	634	551	489	389	394	324	351
067	SAN GIORGIO A CREMANO	5.358	7.818	6.795	5.762	4.158	3.859	5.097	5.113	4.241	3.293	2.823
068	SAN GIUSEPPE VESUVIANO	2.148	2.354	2.450	2.472	2.117	1.673	1.545	1.342	1.333	1.288	1.299
069	SAN PAOLO BEL SITO	239	283	272	286	243	216	194	186	175	156	172
070	SAN SEBASTIANO AL VESUVIO	859	970	973	843	668	614	730	642	606	443	441
071	SANT'AGNELLO	556	687	792	731	598	522	521	519	527	498	442
090	SANTA MARIA LA CARITA'	975	941	807	734	686	718	663	434	430	378	371
072	SANT'ANASTASIA	2.251	2.415	2.410	2.359	1.886	1.580	1.626	1.473	1.278	1.140	1.159
073	SANT'ANTIMO	3.024	2.840	2.902	2.862	2.551	2.416	1.928	1.395	1.300	1.158	1.023
074	SANT'ANTONIO ABATE	1.501	1.543	1.622	1.586	1.186	1.091	1.019	779	853	790	737
075	SAN VITALIANO	224	284	273	296	249	220	191	199	208	212	185
076	SAVIANO	1.007	1.093	1.050	1.066	922	819	727	650	611	583	587
077	SCISCIANO	320	354	358	373	310	281	251	234	228	220	265
078	SERRARA FONTANA	215	219	230	195	201	208	218	142	142	136	133
079	SOMMA VESUVIANA	2.229	2.334	2.265	2.282	1.861	1.717	1.680	1.462	1.364	1.285	1.237
080	SORRENTO	1.100	1.525	1.647	1.619	1.343	1.118	1.138	1.147	1.145	1.027	1.045
081	STRIANO	583	654	591	574	514	476	437	388	302	292	265
082	TERZIGNO	921	1.043	1.152	1.160	983	776	722	560	560	615	666
083	TORRE ANNUNZIATA	5.226	6.071	6.064	6.089	5.155	4.142	4.259	3.537	3.186	2.944	3.125
084	TORRE DEL GRECO	9.641	11.023	10.693	9.919	8.470	7.671	7.595	6.501	5.745	5.255	4.904
091	TRECASE	825	947	918	834	656	621	701	620	504	449	495
085	TUFINO	273	251	280	321	259	234	182	166	171	167	189
086	VICO EQUENSE	1.434	1.475	1.745	1.704	1.404	1.276	1.178	986	1.009	960	1.003
087	VILLARICCA	1.716	1.706	1.515	1.418	1.325	1.301	1.219	981	792	694	566
088	VISCIANO	370	364	385	410	340	294	263	219	252	253	256
089	VOLLA	1.462	1.240	1.190	1.021	999	999	991	695	551	486	461
	TOTALE PROVINCIA	254.319	298.152	300.536	297.727	248.158	213.075	208.664	182.658	166.868	156.380	155.999

per sesso e classe di età

TOTALE

						PARTICOLARI CLASSI DI ETÀ (anni)									Codice dei Comuni
55 - 59	60 - 64	65 - 69	70 - 74	75 e più	TOTALE	Meno di 3	3 - 5	6 - 10	11 - 13	14 - 17	18	19 - 20	21 - 24		
585	455	421	299	350	11.803	593	594	1.127	702	942	229	446	744	047	
780	528	504	391	342	21.063	1.245	1.359	2.438	1.402	1.777	408	763	1.328	048	
64.817	46.923	44.835	33.292	39.997	1.212.387	51.510	57.931	113.444	69.491	99.084	24.133	46.121	81.226	049	
1.503	1.088	1.123	796	921	31.007	1.620	1.747	3.020	1.740	2.450	593	1.136	1.958	050	
862	576	595	450	491	20.147	1.138	1.186	2.010	1.295	1.789	442	769	1.404	051	
696	447	419	362	428	12.765	615	704	1.230	735	1.029	285	496	804	052	
517	398	420	366	431	11.119	482	516	1.028	620	808	207	344	646	053	
199	132	138	87	96	4.979	330	331	553	310	473	107	216	399	054	
676	422	464	361	342	14.520	833	876	1.422	878	1.238	238	562	954	055	
373	271	220	175	218	8.661	537	529	883	532	670	145	281	602	056	
1.398	1.008	962	691	737	38.381	2.070	2.391	4.502	2.386	2.948	663	1.250	2.275	057	
1.127	753	802	527	631	22.934	1.151	1.223	2.127	1.340	1.839	460	834	1.505	058	
4.241	2.867	2.668	1.980	2.303	80.410	3.213	3.816	8.248	4.882	6.621	1.531	2.909	4.953	059	
2.818	2.056	1.956	1.406	1.591	69.861	3.569	4.058	7.486	4.360	5.902	1.425	2.787	4.834	060	
621	465	443	360	421	10.402	501	503	878	496	673	163	329	593	061	
456	288	281	220	172	14.092	1.124	1.024	1.497	812	1.164	269	535	1.110	062	
525	334	279	200	211	18.741	1.711	1.515	2.118	1.079	1.181	264	556	1.314	063	
318	191	172	162	186	7.046	368	421	752	513	634	150	253	443	065	
407	240	225	194	226	7.251	407	411	744	401	551	158	297	492	066	
2.338	1.653	1.483	1.066	1.272	62.129	2.921	3.904	7.869	4.025	4.891	1.114	1.925	3.242	067	
1.124	718	711	537	549	23.660	1.279	1.323	2.361	1.495	2.008	498	901	1.676	068	
158	108	121	116	98	3.023	138	174	282	146	226	56	110	191	069	
343	187	180	135	160	8.794	490	554	972	587	730	164	288	528	070	
417	268	299	267	310	7.954	331	340	753	443	606	153	266	472	071	
304	196	190	125	159	8.111	595	593	902	473	619	140	274	547	090	
1.013	625	675	460	565	22.915	1.301	1.422	2.431	1.436	1.912	496	826	1.497	072	
882	597	572	430	524	26.404	1.869	1.764	2.810	1.721	2.354	567	1.075	2.019	073	
612	398	342	282	289	14.630	880	949	1.534	980	1.316	285	594	900	074	
169	142	127	111	120	3.210	127	154	272	168	244	61	106	194	075	
532	367	395	334	313	11.056	618	583	1.102	635	861	219	405	715	076	
225	154	159	110	136	3.978	207	185	357	219	296	66	140	245	077	
134	108	115	88	111	2.595	133	123	231	126	179	34	75	159	078	
1.058	685	760	590	624	23.433	1.314	1.357	2.367	1.338	1.878	445	793	1.479	079	
938	651	680	532	663	17.318	633	723	1.608	971	1.336	300	615	1.048	080	
283	159	158	142	101	5.919	355	345	643	366	456	117	221	413	081	
515	326	327	282	307	10.915	556	542	1.048	730	940	223	448	772	082	
3.035	2.204	2.133	1.556	1.807	60.533	3.033	3.300	6.172	3.628	4.936	1.212	2.261	4.063	083	
4.636	3.476	3.243	2.152	2.681	103.605	5.569	6.172	11.231	6.299	8.241	1.887	3.690	6.657	084	
432	315	326	232	245	9.120	499	507	959	562	658	192	290	513	091	
173	91	107	94	80	3.038	164	158	255	176	249	66	101	215	085	
891	552	672	518	631	17.438	847	859	1.551	1.050	1.420	328	600	1.107	086	
483	317	278	221	299	14.831	1.047	1.036	1.660	925	1.147	285	529	1.051	087	
215	116	146	139	132	4.154	211	234	370	209	351	66	157	271	088	
361	264	227	154	133	11.234	847	887	1.232	691	872	197	384	802	089	
140.877	98.966	95.458	70.729	81.997	2.970.563	148.187	163.154	302.508	178.469	243.889	58.250	110.209	194.226		

segue TAV. 4 — Popolazione residente

B —

Codice dei Comuni	COMUNI	CLASSI QUINQUENNALI DI ETÀ (anni)										
		Meno di 5	5 - 9	10 - 14	15 - 19	20 - 24	25 - 29	30 - 34	35 - 39	40 - 44	45 - 49	50 - 54
001	ACERRA	1.937	2.128	2.154	1.873	1.453	1.169	1.229	1.087	967	864	820
002	AFRAGOLA	3.261	3.333	3.193	3.089	2.498	2.237	2.058	1.676	1.393	1.392	1.265
003	AGEROLA	265	318	358	377	291	218	207	154	206	221	241
004	ANACAPRI	128	215	222	250	147	173	145	140	167	155	135
005	ARZANO	2.042	2.361	1.986	1.711	1.323	1.195	1.687	1.257	968	777	630
006	BACOLI	1.090	1.245	1.199	1.132	950	894	910	791	718	612	580
007	BARANO D'ISCHIA	268	274	265	283	274	264	260	214	166	167	158
008	BOSCOREALE	1.115	1.243	1.294	1.265	1.076	866	916	750	663	623	656
009	BOSCOTRECASE	520	594	605	614	525	388	433	348	326	315	320
010	BRUSCIANO	483	515	565	513	421	381	341	302	267	241	218
011	CAIVANO	1.644	1.770	1.811	1.839	1.398	1.113	1.030	893	836	777	722
012	CALVIZZANO	319	338	340	324	241	251	246	177	155	143	129
013	CAMPOSANO	258	290	292	239	200	166	172	186	172	114	133
014	CAPRI	194	239	339	332	296	253	220	218	253	240	254
015	CARBONARA DI NOLA	70	93	104	90	91	64	45	43	53	37	62
016	CARDITO	1.065	992	910	886	687	685	637	464	449	381	294
017	CASALNUOVO DI NAPOLI	1.089	1.231	1.085	1.088	859	760	779	634	597	508	521
018	CASAMARCIANO	156	192	219	164	147	109	106	113	117	97	76
019	CASAMICCIOLA TERME	205	247	285	267	277	227	203	174	152	172	199
020	CASANDRINO	592	520	482	478	410	452	391	275	185	210	175
021	CASAVATORE	1.061	1.385	1.220	1.042	765	625	787	770	586	525	421
022	CASOLA DI NAPOLI	170	166	164	174	132	133	108	64	78	105	80
023	CASORIA	3.350	4.439	3.993	3.508	2.548	2.144	2.652	2.554	2.208	1.766	1.577
024	CASTELLAMMARE DI STABIA	2.902	3.466	3.620	3.458	2.841	2.353	2.418	1.981	1.913	1.878	1.927
025	CASTELLO DI CISTERNA	192	225	220	196	163	147	150	114	115	110	90
026	CERCOLA	1.119	1.039	983	873	707	739	800	642	485	440	400
027	CICCIANO	434	526	589	570	454	385	323	269	295	328	302
028	CIMITILE	261	350	366	361	261	206	215	198	221	206	188
029	COMIZIANO	85	90	114	97	73	57	72	75	79	52	67
030	CRISPANO	414	458	425	382	260	273	266	218	196	148	129
064	ERCOLANO	3.201	3.491	3.416	3.172	2.461	2.149	2.150	1.820	1.530	1.356	1.325
031	FORIO	392	403	474	496	411	352	359	322	274	295	295
032	FRATTAMAGGIORE	1.799	2.157	2.068	2.038	1.646	1.327	1.332	995	966	866	915
033	FRATTAMINORE	730	740	711	732	553	483	445	326	306	310	246
034	GIUGLIANO IN CAMPANIA	2.304	2.495	2.314	2.331	1.962	1.694	1.643	1.434	1.228	1.066	1.000
035	GRAGNANO	1.238	1.542	1.412	1.311	993	886	989	846	786	705	683
036	GRUMO NEVANO	962	1.156	1.106	1.070	797	659	677	559	530	464	463
037	ISCHIA	602	747	818	769	627	526	552	565	513	473	433
038	LACCO AMENO	131	169	147	191	143	117	124	122	131	111	96
039	LETTERE	222	232	218	249	216	193	160	116	94	110	113
040	LIVERI	55	69	75	83	59	50	47	40	38	46	51
041	MARANO DI NAPOLI	2.234	2.521	2.219	2.001	1.525	1.423	1.672	1.561	1.265	1.027	894
042	MARIGLIANELLA	221	237	255	245	182	178	168	133	125	117	126
043	MARIGLIANO	1.148	1.266	1.255	1.182	859	825	926	781	797	667	700
044	MASSA LUBRENSE	413	473	522	454	383	365	329	303	304	279	297
045	MELITO DI NAPOLI	842	890	701	643	502	498	596	517	372	285	276
046	META	219	291	328	363	275	216	202	183	216	199	207

per sesso e classe di età

MASCHI

						PARTICOLARI CLASSI DI ETÀ (anni)									Codice dei Comuni
55 - 59	60 - 64	65 - 69	70 - 74	75 e più	TOTALE	Meno di 3	3 - 5	6 - 10	11 - 13	14 - 17	18	19 - 20	21 - 24		
731	473	460	308	287	17.940	1.144	1.250	2.091	1.292	1.618	334	720	1.096	001	
1.079	702	649	422	413	28.660	1.962	1.968	3.325	1.918	2.546	582	1.155	1.918	002	
213	117	159	107	130	3.582	137	194	317	213	315	68	139	226	003	
117	73	80	62	54	2.263	79	97	225	128	200	41	70	122	004	
504	297	277	147	135	17.297	1.169	1.329	2.330	1.177	1.445	338	599	1.036	005	
480	331	361	251	258	11.802	625	705	1.275	688	931	238	423	731	006	
132	116	152	105	85	3.183	157	158	284	146	232	54	125	208	007	
583	385	320	245	233	12.233	650	689	1.293	754	1.023	263	507	814	008	
286	210	220	172	153	6.029	314	308	610	360	501	119	234	412	009	
197	115	96	100	62	4.817	281	305	517	355	417	94	192	336	010	
581	363	328	258	266	15.629	965	1.044	1.787	1.069	1.529	360	607	1.101	011	
133	102	82	46	51	3.077	184	207	343	192	260	69	115	192	012	
116	65	77	61	51	2.592	158	149	294	187	204	52	77	158	013	
212	175	179	127	144	3.675	101	144	253	213	264	62	135	228	014	
36	33	41	32	22	916	45	40	98	66	78	13	38	70	015	
279	161	166	95	92	8.243	635	633	972	527	778	153	321	521	016	
443	218	243	162	155	10.372	643	692	1.196	665	875	213	380	688	017	
82	53	70	32	30	1.763	94	107	192	124	144	39	60	118	018	
143	113	101	74	84	2.923	129	118	273	154	218	59	116	214	019	
153	73	71	74	58	4.599	370	338	487	299	411	94	167	316	020	
294	177	130	107	89	9.984	597	707	1.418	729	891	181	376	574	021	
63	41	47	37	42	1.604	95	115	161	107	125	31	62	110	022	
1.165	673	560	404	362	33.903	1.882	2.331	4.424	2.355	3.012	673	1.197	1.964	023	
1.695	1.198	1.135	808	811	34.404	1.676	1.880	3.526	2.172	2.836	644	1.367	2.186	024	
64	47	58	46	35	1.972	116	120	231	132	159	39	81	118	025	
343	219	213	133	139	9.274	671	670	1.032	570	761	150	329	538	026	
236	151	152	95	97	5.206	259	271	546	364	477	99	194	363	027	
163	89	103	62	77	3.327	150	174	352	229	298	64	126	206	028	
46	28	35	31	29	1.030	54	52	94	63	91	20	27	58	029	
101	66	66	42	44	3.488	252	251	453	260	299	68	147	209	030	
1.174	789	715	480	493	29.722	1.800	2.088	3.533	2.023	2.654	620	1.094	1.929	064	
220	145	155	137	136	4.866	255	213	414	290	403	103	176	322	031	
809	518	434	310	306	18.486	1.033	1.194	2.113	1.245	1.677	437	749	1.260	032	
206	119	112	100	77	6.196	406	484	736	398	624	135	273	410	033	
828	521	531	339	290	21.980	1.355	1.482	2.423	1.396	1.913	427	897	1.513	034	
443	297	321	254	225	12.931	721	810	1.550	835	1.126	238	439	777	035	
334	236	206	149	153	9.521	575	622	1.166	635	908	175	391	619	036	
353	260	300	222	232	7.992	341	393	781	484	636	152	275	501	037	
83	48	45	48	45	1.751	75	83	176	85	143	41	71	107	038	
121	57	62	51	53	2.267	139	128	233	131	199	54	83	170	039	
44	27	32	29	29	774	34	33	68	47	61	21	33	44	040	
698	446	423	262	252	20.423	1.298	1.441	2.515	1.309	1.669	374	674	1.220	041	
98	63	50	50	39	2.287	138	128	259	140	199	46	90	140	042	
586	370	382	319	245	12.308	670	727	1.283	732	992	233	416	657	043	
299	189	222	160	151	5.143	239	261	504	301	374	99	167	300	044	
237	153	139	75	67	6.793	493	514	878	412	534	130	236	381	045	
202	134	125	83	80	3.323	129	150	292	202	279	79	135	210	046	

segue TAV. 4 — Popolazione residente

B —

Codice dei Comuni	COMUNI	CLASSI QUINQUENNALI DI ETÀ (anni)										
		Meno di 5	5 - 9	10 - 14	15 - 19	20 - 24	25 - 29	30 - 34	35 - 39	40 - 44	45 - 49	50 - 54
047	MONTE DI PROCIDA	517	585	566	599	496	400	390	376	333	317	305
048	MUGNANO DI NAPOLI	1.083	1.269	1.160	1.097	852	717	800	722	613	521	467
049	NAPOLI	46.467	57.982	61.104	63.263	53.308	43.288	39.659	34.971	31.820	31.129	32.713
050	NOLA	1.395	1.577	1.550	1.525	1.232	1.042	1.023	941	932	816	775
051	OTTAVIANO	988	1.014	1.074	1.104	886	709	709	554	518	551	506
052	PALMA CAMPANIA	562	624	688	692	546	439	393	353	329	345	354
053	PIANO DI SORRENTO	401	511	546	519	378	369	371	407	374	304	303
054	PIMONTE	280	284	276	285	236	223	185	112	105	117	99
055	POGGIOMARINO	717	776	763	763	619	511	502	425	413	387	384
056	POLLENA TROCCHIA	428	439	416	398	352	352	336	284	231	191	203
057	POMIGLIANO D'ARCO	1.973	2.339	2.089	1.730	1.413	1.277	1.567	1.587	1.219	991	851
058	POMPEI	1.009	1.087	1.136	1.115	924	799	812	661	704	615	665
059	PORTICI	3.050	4.268	4.318	4.138	3.346	2.462	2.561	2.642	2.448	2.092	2.212
060	POZZUOLI	3.193	3.808	3.733	3.646	3.311	2.594	2.598	2.300	2.103	1.681	1.548
061	PROCIDA	402	474	445	428	399	368	383	381	314	269	286
062	QUALIANO	954	762	689	710	632	688	593	416	367	286	309
063	QUARTO	1.565	1.232	971	725	629	1.006	1.073	654	464	333	316
065	ROCCARAINOLA	334	388	432	374	278	228	217	226	205	203	171
066	SAN GENNARO VESUVIANO	351	413	334	361	331	277	233	216	197	154	162
067	SAN GIORGIO A CREMANO	2.883	4.271	3.620	3.055	2.069	1.725	2.285	2.624	2.157	1.634	1.403
068	SAN GIUSEPPE VESUVIANO	1.092	1.206	1.237	1.256	1.085	854	768	670	665	620	626
069	SAN PAOLO BEL SITO	119	136	143	145	109	109	99	101	80	73	79
070	SAN SEBASTIANO AL VESUVIO	480	516	496	452	320	261	342	327	320	234	229
071	SANT'AGNELLO	284	374	402	396	315	267	238	255	260	241	220
090	SANTA MARIA LA CARITA'	590	563	489	411	328	359	357	242	243	190	193
072	SANT'ANASTASIA	1.225	1.333	1.257	1.241	893	764	802	760	639	573	545
073	SANT'ANTIMO	1.587	1.476	1.475	1.437	1.169	1.233	1.018	741	608	546	507
074	SANT'ANTONIO ABATE	765	789	810	812	577	543	501	419	431	404	372
075	SAN VITALIANO	114	166	144	159	123	109	98	92	104	103	91
076	SAVIANO	532	557	528	535	472	404	373	328	311	274	296
077	SCISCIANO	167	183	169	169	153	155	128	121	103	97	130
078	SERRARA FONTANA	105	114	118	98	81	112	122	69	73	70	67
079	SOMMA VESUVIANA	1.175	1.261	1.235	1.169	906	844	841	749	692	640	598
080	SORRENTO	586	788	886	858	687	566	546	573	556	495	503
081	STRIANO	289	329	284	300	267	264	216	206	157	132	129
082	TERZIGNO	455	552	596	591	508	369	381	290	277	303	323
083	TORRE ANNUNZIATA	2.652	3.107	3.117	3.049	2.676	2.079	2.126	1.769	1.522	1.397	1.480
084	TORRE DEL GRECO	5.018	5.659	5.495	5.069	4.339	3.823	3.844	3.242	2.868	2.641	2.438
091	TRECASE	438	485	444	423	330	299	359	311	254	229	237
085	TUFINO	140	135	158	145	139	109	94	84	87	79	84
086	VICO EQUENSE	703	764	883	844	722	652	593	491	479	464	492
087	VILLARICCA	936	881	775	728	633	627	641	527	402	351	269
088	VISCIANO	234	211	227	217	166	146	149	118	104	134	122
089	VOLLA	743	648	635	547	445	469	559	364	278	262	228
	TOTALE PROVINCIA	132.383	155.497	155.354	152.383	125.042	105.759	104.062	91.105	81.820	75.468	75.179

per sesso e classe di età

MASCHI

						PARTICOLARI CLASSI DI ETÀ (anni)									Codice dei Comuni
55 - 59	60 - 64	65 - 69	70 - 74	75 e più	TOTALE	Meno di 3	3 - 5	6 - 10	11 - 13	14 - 17	18	19 - 20	21 - 24		
267	200	192	139	145	5.827	309	312	591	354	464	119	238	376	047	
361	244	210	157	122	10.395	641	696	1.241	702	908	219	410	644	048	
29.913	21.280	19.456	13.351	13.050	592.754	26.967	30.306	59.514	36.200	51.447	12.377	23.524	41.789	049	
721	462	508	343	347	15.189	847	877	1.587	869	1.258	320	563	958	050	
393	286	253	199	197	9.941	586	612	1.006	649	914	229	370	700	051	
331	186	177	155	176	6.350	322	368	626	414	546	157	259	420	052	
243	167	160	159	147	5.359	233	262	544	325	396	120	174	301	053	
103	60	61	44	32	2.502	170	165	287	156	230	54	111	188	054	
338	198	207	157	136	7.296	423	473	750	446	659	121	293	473	055	
182	127	110	73	65	4.187	261	262	423	265	323	70	148	281	056	
666	469	446	280	270	19.167	1.119	1.286	2.353	1.261	1.494	338	595	1.098	057	
525	349	375	227	228	11.231	589	633	1.080	693	912	230	411	723	058	
2.049	1.304	1.196	774	805	39.665	1.731	2.062	4.410	2.605	3.414	809	1.460	2.629	059	
1.394	924	880	636	589	34.938	1.841	2.099	3.829	2.222	2.954	721	1.448	2.577	060	
300	215	181	157	156	5.158	255	251	470	261	340	83	171	317	061	
220	124	137	86	68	7.041	595	532	728	413	578	137	261	503	062	
258	161	128	98	83	9.696	959	860	1.192	593	640	129	244	505	063	
133	91	78	72	81	3.511	194	215	393	250	329	78	122	225	065	
198	112	101	93	91	3.624	208	220	397	185	303	75	148	254	066	
1.134	756	650	422	406	31.094	1.554	2.127	4.292	2.152	2.547	609	1.017	1.600	067	
537	326	310	237	204	11.693	656	672	1.211	757	1.008	249	479	844	068	
67	52	47	56	34	1.449	66	88	140	77	117	25	57	82	069	
173	89	83	54	65	4.441	278	297	514	311	373	94	153	244	070	
188	118	149	126	108	3.941	172	177	408	223	318	75	152	246	071	
150	87	110	61	87	4.460	370	348	540	283	354	84	154	248	090	
480	291	312	208	213	11.536	723	755	1.342	753	979	272	417	708	072	
408	269	242	179	162	13.057	977	934	1.438	877	1.178	295	515	930	073	
292	195	161	130	111	7.312	448	494	764	490	669	151	308	429	074	
79	66	53	49	49	1.599	61	83	159	87	133	32	55	96	075	
249	149	186	147	127	5.468	326	299	574	320	431	111	193	370	076	
104	79	81	45	61	1.945	109	93	184	102	136	29	70	118	077	
65	55	63	43	44	1.299	64	65	116	69	85	18	38	61	078	
507	321	364	255	260	11.817	689	720	1.304	721	975	230	386	721	079	
455	296	300	215	211	8.521	343	373	835	536	687	155	348	528	080	
132	76	68	69	42	2.960	174	170	329	173	229	58	127	209	081	
245	148	141	142	121	5.442	284	266	548	386	473	110	230	405	082	
1.424	969	940	659	654	29.620	1.540	1.674	3.175	1.873	2.490	590	1.138	2.121	083	
2.178	1.650	1.493	920	933	51.610	2.904	3.154	5.789	3.265	4.227	965	1.877	3.399	084	
198	139	165	96	99	4.506	255	273	482	270	335	101	150	254	091	
81	41	51	43	31	1.501	87	78	144	100	117	27	46	118	085	
416	254	309	234	229	8.529	425	423	797	537	698	161	286	589	086	
219	146	116	91	98	7.440	559	564	857	472	597	149	260	495	087	
103	52	76	74	73	2.206	127	148	219	126	188	36	83	128	088	
183	111	95	84	49	5.700	417	451	682	354	466	102	196	350	089	
66.067	44.930	42.306	29.552	28.620	1.465.527	77.153	85.014	157.587	92.350	125.248	29.692	55.970	97.645		

segue TAV. 4 — Popolazione residente

C —

Codice dei Comuni	COMUNI	CLASSI QUINQUENNALI DI ETÀ (anni)										
		Meno di 5	5 - 9	10 - 14	15 - 19	20 - 24	25 - 29	30 - 34	35 - 39	40 - 44	45 - 49	50 - 54
001	ACERRA	1.832	1.991	1.931	1.952	1.479	1.241	1.191	1.101	967	907	882
002	AFRAGOLA	3.147	3.090	3.071	2.945	2.613	2.328	1.926	1.575	1.397	1.317	1.282
003	AGEROLA	251	314	316	350	283	230	201	162	192	215	222
004	ANACAPRI	148	176	205	203	188	173	170	169	185	149	141
005	ARZANO	1.996	2.252	1.945	1.695	1.436	1.478	1.505	1.138	843	788	649
006	BACOLI	1.039	1.135	1.161	1.097	961	919	830	787	669	631	569
007	BARANO D'ISCHIA	218	277	288	288	249	222	213	184	151	136	168
008	BOSCOREALE	1.156	1.235	1.261	1.220	1.053	913	826	692	646	675	677
009	BOSCOTRECASE	501	610	579	601	466	445	423	356	323	326	343
010	BRUSCIANO	487	513	546	513	440	393	312	287	258	225	259
011	CAIVANO	1.620	1.719	1.785	1.737	1.420	1.114	990	833	787	806	756
012	CALVIZZANO	291	314	307	267	247	262	225	198	164	153	165
013	CAMPOSANO	224	284	294	265	207	174	185	173	144	133	138
014	CAPRI	169	244	284	358	266	264	250	216	254	262	236
015	CARBONARA DI NOLA	63	90	77	90	69	57	51	45	45	54	56
016	CARDITO	912	959	880	875	777	682	606	416	419	364	345
017	CASALNUOVO DI NAPOLI	955	1.137	1.130	1.073	882	829	736	635	608	552	517
018	CASAMARCIANO	147	182	166	155	140	122	131	112	112	109	101
019	CASAMICCIOLA TERME	210	219	259	287	230	217	191	159	165	198	177
020	CASANDRINO	560	494	482	468	455	420	323	198	206	217	197
021	CASAVATORE	1.025	1.323	1.173	1.024	787	782	858	748	546	483	412
022	CASOLA DI NAPOLI	158	178	192	193	153	98	95	78	81	76	72
023	CASORIA	3.245	4.298	3.852	3.411	2.557	2.441	2.953	2.493	2.074	1.664	1.597
024	CASTELLAMMARE DI STABIA	2.774	3.440	3.445	3.490	2.871	2.300	2.392	2.117	2.127	2.011	2.022
025	CASTELLO DI CISTERNA	179	208	166	185	156	150	135	127	113	96	77
026	CERCOLA	989	1.028	947	877	772	836	740	550	489	445	427
027	CICCIANO	459	491	539	576	443	361	318	282	298	327	314
028	CIMITILE	259	350	361	336	235	234	208	229	232	191	213
029	COMIZIANO	98	104	109	91	84	74	84	57	72	71	57
030	CRISPANO	404	376	396	373	303	281	229	185	176	135	124
064	ERCOLANO	2.575	2.889	2.937	2.949	2.405	2.136	2.188	1.803	1.477	1.455	1.395
031	FORIO	355	386	416	428	409	345	352	284	276	273	293
032	FRATTAMAGGIORE	1.838	2.030	2.070	2.187	1.711	1.479	1.334	1.041	997	964	980
033	FRATTAMINORE	688	716	705	708	582	458	414	302	305	291	260
034	GIUGLIANO IN CAMPANIA	2.103	2.247	2.302	2.215	2.000	1.745	1.643	1.399	1.209	1.113	1.069
035	GRAGNANO	1.256	1.473	1.403	1.224	991	992	1.044	792	782	684	582
036	GRUMO NEVANO	898	1.121	1.103	1.045	807	734	677	585	536	508	451
037	ISCHIA	575	696	782	765	610	522	563	548	497	429	453
038	LACCO AMENO	123	166	182	175	138	106	113	131	103	96	104
039	LETTERE	207	189	233	260	215	166	138	94	106	102	118
040	LIVERI	58	60	73	55	53	44	49	47	43	59	56
041	MARANO DI NAPOLI	2.051	2.357	2.246	2.009	1.678	1.605	1.796	1.478	1.255	1.055	877
042	MARIGLIANELLA	218	216	238	230	189	190	155	141	116	124	128
043	MARIGLIANO	1.118	1.177	1.155	1.137	1.003	982	914	803	777	697	716
044	MASSA LUBRENSE	356	466	467	454	397	408	318	311	318	299	314
045	MELITO DI NAPOLI	750	829	672	629	549	625	590	442	361	303	291
046	META	239	261	302	344	272	244	213	188	243	225	241

per sesso e classe di età

FEMMINE

						PARTICOLARI CLASSI DI ETÀ (anni)									Codice dei Comuni
55 - 59	60 - 64	65 - 69	70 - 74	75 e più	TOTALE	Meno di 3	3 - 5	6 - 10	11 - 13	14 - 17	18	19 - 20	21 - 24		
771	578	493	381	415	18.112	1.066	1.172	2.002	1.118	1.637	381	676	1.133	001	
1.207	885	770	538	616	28.707	1.876	1.915	3.074	1.763	2.428	611	1.144	2.055	002	
224	147	157	111	154	3.529	148	160	314	201	272	69	144	206	003	
109	75	90	84	105	2.370	79	94	196	132	158	32	76	153	004	
592	407	372	266	302	17.664	1.110	1.334	2.230	1.152	1.446	313	617	1.122	005	
528	396	394	266	374	11.756	594	649	1.189	656	899	212	439	755	006	
183	158	148	126	154	3.163	121	156	272	176	237	49	115	194	007	
642	371	404	267	365	12.403	659	724	1.263	747	1.000	272	441	819	008	
336	261	240	194	243	6.247	280	342	605	355	483	107	230	355	009	
202	131	140	116	108	4.930	308	278	534	318	411	111	186	353	010	
652	463	436	364	404	15.886	966	986	1.738	1.047	1.453	329	667	1.095	011	
148	94	94	82	93	3.104	186	169	320	172	233	48	98	200	012	
121	92	95	70	57	2.656	125	149	290	188	217	49	89	167	013	
232	180	191	156	242	3.804	114	95	267	159	284	71	106	225	014	
48	50	34	32	43	904	30	44	98	41	74	15	31	56	015	
329	216	209	162	165	8.316	553	568	950	517	699	165	341	610	016	
446	298	292	253	318	10.661	596	584	1.146	688	879	202	361	721	017	
72	69	70	44	54	1.786	82	99	177	94	140	29	56	113	018	
181	119	135	114	161	3.022	121	123	239	154	228	55	118	167	019	
151	100	118	79	81	4.549	329	328	484	311	363	85	188	371	020	
304	217	182	151	183	10.198	552	721	1.321	706	867	187	360	618	021	
75	51	48	53	60	1.661	94	95	188	103	161	46	64	123	022	
1.201	831	772	549	680	34.618	1.832	2.213	4.276	2.309	2.908	683	1.141	2.001	023	
1.937	1.416	1.429	1.056	1.454	36.281	1.603	1.836	3.464	2.081	2.821	711	1.241	2.263	024	
81	66	45	44	48	1.876	116	107	202	96	141	44	69	119	025	
388	243	245	207	214	9.397	575	639	995	586	703	180	319	616	026	
269	182	178	126	159	5.322	286	269	499	315	504	96	209	330	027	
178	133	125	90	118	3.492	149	191	352	203	286	69	105	186	028	
51	39	53	27	40	1.111	55	57	119	59	81	14	28	73	029	
123	79	67	49	52	3.352	240	246	362	244	321	69	136	234	030	
1.226	881	897	609	766	28.588	1.507	1.645	2.934	1.743	2.367	589	1.097	1.873	064	
241	187	155	171	205	4.776	225	209	399	251	344	84	158	324	031	
897	639	582	409	511	19.669	1.074	1.157	2.067	1.247	1.749	399	818	1.325	032	
224	142	136	111	108	6.150	424	414	711	421	555	166	249	459	033	
967	637	597	491	503	22.240	1.259	1.273	2.295	1.332	1.799	473	851	1.585	034	
509	354	374	302	348	13.110	741	794	1.500	831	1.020	243	450	768	035	
423	304	256	194	246	9.888	477	634	1.138	664	858	197	381	625	036	
439	324	301	218	324	8.046	345	357	724	465	630	139	272	496	037	
83	50	79	60	63	1.772	77	83	168	103	156	32	46	119	038	
120	67	66	46	76	2.203	130	113	197	137	210	52	98	167	039	
55	35	44	44	44	819	37	30	64	47	49	13	15	44	040	
749	552	565	395	480	21.148	1.200	1.285	2.386	1.328	1.669	408	701	1.364	041	
122	83	89	55	64	2.358	139	122	220	146	183	40	90	151	042	
667	465	464	381	399	12.855	641	719	1.175	673	939	218	441	784	043	
279	213	247	226	260	5.333	202	237	481	275	372	97	160	316	044	
287	175	169	127	132	6.931	459	464	800	388	543	117	217	441	045	
213	156	173	128	242	3.684	129	155	281	181	284	60	127	201	046	

segue TAV. 4 — Popolazione residente

C —

Codice dei Comuni	COMUNI	CLASSI QUINQUENNALI DI ETÀ (anni)										
		Meno di 5	5 - 9	10 - 14	15 - 19	20 - 24	25 - 29	30 - 34	35 - 39	40 - 44	45 - 49	50 - 54
047	MONTE DI PROCIDA	455	531	587	576	465	416	362	362	371	328	356
048	MUGNANO DI NAPOLI	1.059	1.167	1.136	1.045	852	815	829	703	611	519	481
049	NAPOLI	42.508	52.329	56.125	59.331	50.523	41.579	40.352	37.144	35.261	35.125	36.542
050	NOLA	1.323	1.469	1.453	1.468	1.272	1.112	1.037	973	943	831	887
051	OTTAVIANO	927	1.027	1.040	1.075	898	725	622	610	534	536	566
052	PALMA CAMPANIA	519	610	551	599	507	436	383	378	361	359	385
053	PIANO DI SORRENTO	425	455	503	492	421	385	433	387	378	333	292
054	PIMONTE	276	254	276	281	271	225	124	93	110	100	115
055	POGGIOMARINO	685	659	718	684	617	538	471	399	394	419	411
056	POLLENA TROCCHIA	454	458	470	373	391	353	335	254	240	220	226
057	POMIGLIANO D'ARCO	1.669	2.116	1.936	1.712	1.508	1.536	1.727	1.403	1.112	979	851
058	POMPEI	933	1.054	1.098	1.116	1.007	835	822	663	705	687	647
059	PORTICI	2.562	3.739	3.876	3.862	3.014	2.534	2.916	2.743	2.652	2.478	2.438
060	POZZUOLI	2.967	3.656	3.607	3.581	2.919	2.577	2.619	2.250	1.956	1.772	1.615
061	PROCIDA	407	425	394	416	346	333	380	339	268	310	325
062	QUALIANO	868	786	681	707	746	712	482	354	353	294	286
063	QUARTO	1.196	979	771	702	968	1.161	849	526	410	344	318
065	ROCCARAINOLA	315	351	424	353	285	249	210	211	205	179	179
066	SAN GENNARO VESUVIANO	319	350	347	352	303	274	256	173	197	170	189
067	SAN GIORGIO A CREMANO	2.475	3.547	3.175	2.707	2.089	2.134	2.812	2.489	2.084	1.659	1.420
068	SAN GIUSEPPE VESUVIANO	1.056	1.148	1.213	1.216	1.032	819	777	672	668	668	673
069	SAN PAOLO BEL SITO	120	147	129	141	134	107	95	85	95	83	93
070	SAN SEBASTIANO AL VESUVIO	379	454	477	391	348	353	388	315	286	209	212
071	SANT'AGNELLO	272	313	390	335	283	255	283	264	267	257	222
090	SANTA MARIA LA CARITA'	385	378	318	323	358	359	306	192	187	188	178
072	SANT'ANASTASIA	1.026	1.082	1.153	1.118	993	816	824	713	639	567	614
073	SANT'ANTIMO	1.437	1.364	1.427	1.425	1.382	1.183	910	654	692	612	516
074	SANT'ANTONIO ABATE	736	754	812	774	609	548	518	360	422	386	365
075	SAN VITALIANO	110	118	129	137	126	111	93	107	104	109	94
076	SAVIANO	475	536	522	531	450	415	354	322	300	309	291
077	SCISCIANO	153	171	189	204	157	126	123	113	125	123	135
078	SERRARA FONTANA	110	105	112	97	120	96	96	73	69	66	66
079	SOMMA VESUVIANA	1.054	1.073	1.030	1.113	955	873	839	713	672	645	639
080	SORRENTO	514	737	761	761	656	552	592	574	589	532	542
081	STRIANO	294	325	307	274	247	212	221	182	145	160	136
082	TERZIGNO	466	491	556	569	475	407	341	270	283	312	343
083	TORRE ANNUNZIATA	2.574	2.964	2.947	3.040	2.479	2.063	2.133	1.768	1.664	1.547	1.645
084	TORRE DEL GRECO	4.623	5.364	5.198	4.850	4.131	3.848	3.751	3.259	2.877	2.614	2.466
091	TRECASE	387	462	474	411	326	322	342	309	250	220	258
085	TUFINO	133	116	122	176	120	125	88	82	84	88	105
086	VICO EQUENSE	731	711	862	860	682	624	585	495	530	496	511
087	VILLARICÇA	780	825	740	690	692	674	578	454	390	343	297
088	VISCIANO	136	153	158	193	174	148	114	101	148	119	134
089	VOLLA	719	592	555	474	554	530	432	331	273	224	233
	TOTALE PROVINCIA	121.936	142.655	145.182	145.344	123.116	107.316	104.602	91.553	85.048	80.912	80.820

per sesso e classe di età

FEMMINE

						PARTICOLARI CLASSI DI ETÀ (anni)								Codice dei Comuni
55 - 59	60 - 64	65 - 69	70 - 74	75 e più	TOTALE	Meno di 3	3 - 5	6 - 10	11 - 13	14 - 17	18	19 - 20	21 - 24	
318	255	229	160	205	5.976	284	282	536	348	478	110	208	368	047
419	284	294	234	220	10.668	604	663	1.197	700	869	189	353	684	048
34.904	25.643	25.379	19.941	26.947	619.633	24.543	27.625	53.930	33.291	47.637	11.756	22.597	39.437	049
782	626	615	453	574	15.818	773	870	1.433	871	1.192	273	573	1.000	050
469	290	342	251	294	10.206	552	574	1.004	646	875	213	399	704	051
365	261	242	207	252	6.415	293	336	604	321	483	128	237	384	052
274	231	260	207	284	5.760	249	254	484	295	412	87	170	345	053
96	72	77	43	64	2.477	160	166	266	154	243	53	105	211	054
338	224	257	204	206	7.224	410	403	672	432	579	117	269	481	055
191	144	110	102	153	4.474	276	267	460	267	347	75	133	321	056
732	539	516	411	467	19.214	951	1.105	2.149	1.125	1.454	325	655	1.177	057
602	404	427	300	403	11.703	562	590	1.047	647	927	230	423	782	058
2.192	1.563	1.472	1.206	1.498	40.745	1.482	1.754	3.838	2.277	3.207	722	1.449	2.324	059
1.424	1.132	1.076	770	1.002	34.923	1.728	1.959	3.657	2.138	2.948	704	1.339	2.257	060
321	250	262	203	265	5.244	246	252	408	235	333	80	158	276	061
236	164	144	134	104	7.051	529	492	769	399	586	132	274	607	062
267	173	151	102	128	9.045	752	655	926	486	541	135	312	809	063
185	100	94	90	105	3.535	174	206	359	263	305	72	131	218	065
209	128	124	101	135	3.627	199	191	347	216	248	83	149	238	066
1.204	897	833	644	866	31.035	1.367	1.777	3.577	1.873	2.344	505	908	1.642	067
587	392	401	300	345	11.967	623	651	1.150	738	1.000	249	422	832	068
91	56	74	60	64	1.574	72	86	142	69	109	31	53	109	069
170	98	97	81	95	4.353	212	257	458	276	357	70	135	284	070
229	150	150	141	202	4.013	159	163	345	220	288	78	114	226	071
154	109	80	64	72	3.651	225	245	362	190	265	56	120	299	090
533	334	363	252	352	11.379	578	667	1.089	683	933	224	409	789	072
474	328	330	251	362	13.347	892	830	1.372	844	1.176	272	560	1.089	073
320	203	181	152	178	7.318	432	455	770	490	647	134	286	471	074
90	76	74	62	71	1.611	66	71	113	81	111	29	51	98	075
283	218	209	187	186	5.588	292	284	528	315	430	108	212	345	076
121	75	78	65	75	2.033	98	92	173	117	160	37	70	127	077
69	53	52	45	67	1.296	69	58	115	57	94	16	37	98	078
551	364	396	335	364	11.616	625	637	1.063	617	903	215	407	758	079
483	355	380	317	452	8.797	290	350	773	435	649	145	267	520	080
151	83	90	73	59	2.959	181	175	314	193	227	59	94	204	081
270	178	186	140	186	5.473	272	276	500	344	467	113	218	367	082
1.611	1.235	1.193	897	1.153	30.913	1.493	1.626	2.997	1.755	2.446	622	1.123	1.942	083
2.458	1.826	1.750	1.232	1.748	51.995	2.665	3.018	5.442	3.034	4.014	922	1.813	3.258	084
234	176	161	136	146	4.614	244	234	477	292	323	91	140	259	091
92	50	56	51	49	1.537	77	80	111	76	132	39	55	97	085
475	298	363	284	402	8.909	422	436	754	513	722	167	314	518	086
264	171	162	130	201	7.391	488	472	803	453	550	136	269	556	087
112	64	70	65	59	1.948	84	86	151	83	163	30	74	143	088
178	153	132	70	84	5.534	430	436	550	337	406	95	188	452	089
74.810	54.036	53.152	41.177	53.377	1.505.036	71.034	78.140	144.921	86.119	118.641	28.558	54.239	96.581	

TAV. 5 - Popolazione residente in età da 6 anni in poi

Codice dei Comuni	COMUNI	FORNITI DI TITOLO DI STUDIO							
		LAUREA		DIPLOMA		LICENZA MEDIA INFERIORE		LICENZA ELEMENTARE	
		MF	M	MF	M	MF	M	MF	M
001	ACERRA	433	245	2.209	1.084	6.505	4.248	12.404	6.037
002	AFRAGOLA	541	335	2.855	1.517	9.512	6.235	19.635	9.582
003	AGEROLA	75	48	548	293	1.147	666	2.650	1.313
004	ANACAPRI	99	50	389	206	973	510	1.785	840
005	ARZANO	205	128	1.494	796	6.714	4.387	12.864	5.903
006	BACOLI	307	179	1.408	754	4.819	3.079	8.865	4.134
007	BARANO D'ISCHIA	100	64	480	263	1.234	718	2.482	1.197
008	BOSCOREALE	246	162	1.404	802	4.698	2.975	8.873	4.151
009	BOSCOTRECASE	182	113	1.021	569	2.394	1.469	4.368	2.024
010	BRUSCIANO	111	65	619	324	1.782	1.159	3.426	1.645
011	CAIVANO	240	153	1.607	852	5.581	3.651	10.923	5.254
012	CALVIZZANO	54	28	379	201	1.382	868	2.222	1.012
013	CAMPOSANO	68	48	377	188	1.027	632	1.694	787
014	CAPRI	208	124	835	442	1.863	993	2.796	1.290
015	CARBONARA DI NOLA	15	11	121	77	353	209	646	321
016	CARDITO	147	89	834	477	2.842	1.873	5.512	2.570
017	CASALNUOVO DI NAPOLI	166	110	782	437	4.119	2.554	8.155	3.833
018	CASAMARCIANO	84	54	350	181	764	461	1.151	546
019	CASAMICCIOLA TERME	97	59	811	462	1.299	708	2.156	964
020	CASANDRINO	90	65	431	240	1.764	1.129	3.286	1.567
021	CASAVATORE	181	115	1.376	721	4.221	2.503	7.002	3.205
022	CASOLA DI NAPOLI	14	10	123	60	508	307	1.092	517
023	CASORIA	621	381	4.537	2.427	15.304	9.201	25.757	11.686
024	CASTELLAMMARE DI STABIA	1.618	959	6.942	3.658	14.671	8.593	24.865	11.496
025	CASTELLO DI CISTERNA	34	24	43	25	858	578	1.517	721
026	CERCOLA	209	122	1.170	597	3.769	2.364	7.067	3.218
027	CICCIANO	185	103	800	430	2.065	1.308	3.477	1.650
028	CIMITILE	130	77	540	283	1.500	918	2.424	1.105
029	COMIZIANO	61	39	188	80	468	293	694	318
030	CRISPANO	33	23	236	131	1.026	732	2.577	1.243
064	ERCOLANO	872	551	3.719	2.090	10.698	6.899	19.581	9.507
031	FORIO	218	130	1.241	701	1.812	981	3.643	1.766
032	FRATTAMAGGIORE	696	437	2.940	1.607	7.398	4.724	12.141	5.452
033	FRATTAMINORE	68	47	463	268	2.113	1.447	4.246	2.040
034	GIUGLIANO IN CAMPANIA	568	364	2.472	1.290	9.240	5.528	16.091	7.548
035	GRAGNANO	458	271	2.388	1.186	4.696	2.868	8.913	4.186
036	GRUMO NEVANO	230	148	1.122	630	3.426	2.245	6.766	3.198
037	ISCHIA	390	235	1.831	1.033	3.532	1.925	5.629	2.632
038	LACCO AMENO	64	41	390	210	744	424	1.303	607
039	LETTERE	31	24	163	94	714	431	1.665	840
040	LIVERI	42	23	143	83	326	198	544	243
041	MARANO DI NAPOLI	522	318	2.819	1.422	9.278	5.394	14.834	6.792
042	MARIGLIANELLA	53	27	326	176	920	560	1.750	828
043	MARIGLIANO	677	360	2.711	1.415	5.275	3.245	8.093	3.562
044	MASSA LUBRENSE	131	80	884	423	1.784	1.011	3.562	1.723
045	MELITO DI NAPOLI	139	90	759	399	2.805	1.793	4.697	2.146
046	META	214	112	1.225	671	1.303	713	2.392	1.006

per sesso e grado di istruzione

TOTALE		ALFABETI PRIVI DI TITOLO DI STUDIO				ANALFABETI				TOTALE		Codice dei Comuni
		TOTALE		di cui in età da 55 anni in poi		TOTALE		di cui in età da 55 anni in poi				
MF	M	MF	M	MF	M	MF	M	MF	M	MF	M	
21.551	11.614	7.775	3.286	1.623	643	2.094	646	1.118	360	31.420	15.546	001
32.543	17.669	12.808	5.578	1.953	722	4.295	1.483	1.955	746	49.646	24.730	002
4.420	2.320	1.741	789	702	312	311	142	214	88	6.472	3.251	003
3.246	1.606	939	437	309	128	99	44	56	23	4.284	2.087	004
21.277	11.214	7.381	3.216	880	273	1.361	369	653	187	30.019	14.799	005
15.399	8.146	4.703	2.033	1.194	512	883	293	604	206	20.985	10.472	006
4.296	2.242	1.221	529	490	179	237	97	174	72	5.754	2.868	007
15.221	8.090	5.179	2.207	1.255	501	1.514	597	893	360	21.914	10.894	008
7.965	4.175	2.389	986	671	243	678	246	416	163	11.032	5.407	009
5.938	3.193	1.985	827	409	175	652	211	373	124	8.575	4.231	010
18.351	9.910	7.082	3.035	1.355	510	2.121	675	980	311	27.554	13.620	011
4.037	2.109	1.135	489	226	78	263	88	163	51	5.435	2.686	012
3.166	1.655	1.201	526	330	144	300	104	184	61	4.667	2.285	013
5.702	2.849	1.162	511	444	176	161	70	106	41	7.025	3.430	014
1.135	618	401	170	130	53	125	43	97	31	1.661	831	015
9.335	5.009	3.778	1.628	545	187	1.057	338	455	155	14.170	6.975	016
13.222	6.934	4.013	1.726	760	286	1.283	377	724	235	18.518	9.037	017
2.349	1.242	666	270	200	75	152	50	100	35	3.167	1.562	018
4.363	2.193	989	447	352	141	102	36	65	18	5.454	2.676	019
5.571	3.001	1.764	775	260	100	448	115	219	60	7.783	3.891	020
12.780	6.544	4.266	1.976	536	198	559	160	286	84	17.605	8.680	021
1.737	894	808	370	195	84	321	130	179	63	2.866	1.394	022
46.219	23.695	11.978	5.392	1.499	499	2.066	603	1.059	330	60.263	29.690	023
48.096	24.706	12.912	5.356	3.270	1.106	2.682	786	1.662	533	63.690	30.848	024
2.452	1.348	774	343	171	71	163	45	105	28	3.389	1.736	025
12.215	6.301	3.148	1.369	606	255	753	263	476	167	16.116	7.933	026
6.527	3.491	2.128	914	504	207	788	271	423	138	9.443	4.676	027
4.594	2.383	1.308	545	387	143	253	75	141	38	6.155	3.003	028
1.411	730	462	179	176	68	50	15	30	9	1.923	924	029
3.872	2.129	1.574	727	214	92	405	129	197	71	5.851	2.985	030
34.870	19.047	12.737	5.653	2.321	900	3.663	1.134	1.932	669	51.270	25.834	064
6.914	3.578	1.612	743	489	198	214	77	123	43	8.740	4.398	031
23.175	12.220	7.812	3.264	1.378	507	2.710	775	1.475	455	33.697	16.259	032
6.890	3.802	2.788	1.206	406	190	940	298	480	157	10.618	5.306	033
28.371	14.730	8.490	3.813	1.652	646	1.990	600	1.105	324	38.851	19.143	034
16.455	8.511	5.343	2.432	1.076	443	1.177	457	689	288	22.975	11.400	035
11.544	6.221	4.401	1.796	730	245	1.156	307	579	165	17.101	8.324	036
11.382	5.825	2.849	1.295	955	402	371	138	253	89	14.602	7.258	037
2.501	1.282	647	284	202	77	57	27	35	15	3.205	1.593	038
2.573	1.389	1.057	469	294	127	330	142	186	79	3.960	2.000	039
1.055	547	313	128	128	46	91	32	66	23	1.459	707	040
27.453	13.926	7.450	3.318	1.121	407	1.444	440	788	248	36.347	17.684	041
3.049	1.591	847	361	209	74	222	69	136	49	4.118	2.021	042
16.756	8.582	4.612	1.980	1.267	492	1.038	349	679	236	22.406	10.911	043
6.361	3.237	2.711	1.226	1.086	471	465	180	326	128	9.537	4.643	044
8.400	4.428	2.681	1.194	356	130	713	164	376	85	11.794	5.786	045
5.134	2.502	1.155	480	381	124	155	62	103	45	6.444	3.044	046

segue TAV. 5 — Popolazione residente in età da 6 anni in poi

Codice dei Comuni	COMUNI	FORNITI DI TITOLO DI STUDIO							
		LAUREA		DIPLOMA		LICENZA MEDIA INFERIORE		LICENZA ELEMENTARE	
		MF	M	MF	M	MF	M	MF	M
047	MONTE DI PROCIDA	98	56	866	540	2.208	1.382	4.369	1.930
048	MUGNANO DI NAPOLI	207	138	1.271	721	4.555	2.819	7.491	3.383
049	NAPOLI	51.868	31.872	146.857	73.958	259.908	144.523	429.232	195.416
050	NOLA	1.178	693	3.170	1.633	6.409	3.791	9.647	4.359
051	OTTAVIANO	421	238	1.581	813	3.989	2.443	6.592	3.022
052	PALMA CAMPANIA	307	173	1.111	569	2.673	1.642	3.725	1.774
053	PIANO DI SORRENTO	331	172	1.981	1.125	2.075	1.053	3.562	1.589
054	PIMONTE	29	20	163	79	962	532	1.500	773
055	POGGIOMARINO	153	97	943	477	2.737	1.819	4.880	2.282
056	POLLENA TROCCHIA	112	74	711	343	1.725	1.095	2.968	1.334
057	POMIGLIANO D'ARCO	797	451	4.514	2.447	8.122	5.016	12.583	5.621
058	POMPEI	451	268	2.134	1.083	4.810	2.846	8.277	3.798
059	PORTICI	2.952	1.807	11.869	6.288	18.935	10.855	26.303	11.252
060	POZZUOLI	1.488	876	6.959	3.859	13.980	8.190	23.190	11.204
061	PROCIDA	169	107	1.625	1.131	1.897	1.179	3.358	1.217
062	QUALIANO	77	46	398	216	2.873	1.755	4.752	2.273
063	QUARTO	200	112	840	432	3.964	2.375	6.323	3.018
065	ROCCARAINOLA	60	34	327	200	1.406	873	2.281	1.084
066	SAN GENNARO VESUVIANO	183	101	724	362	1.150	734	2.058	958
067	SAN GIORGIO A CREMANO	1.403	832	7.529	3.996	14.899	8.612	20.417	8.822
068	SAN GIUSEPPE VESUVIANO	374	200	1.359	645	4.298	2.667	9.107	4.356
069	SAN PAOLO BEL SITO	57	40	292	146	663	399	1.022	437
070	SAN SEBASTIANO AL VESUVIO	296	189	1.260	649	2.040	1.190	2.511	1.120
071	SANT'AGNELLO	210	124	1.270	719	1.459	770	2.713	1.222
090	SANTA MARIA LA CARITA ¹	33	22	298	173	1.327	877	3.145	1.638
072	SANT'ANASTASIA	401	232	1.803	889	4.315	2.738	7.814	3.654
073	SANT'ANTIMO	219	127	1.317	729	5.253	3.203	8.969	4.317
074	SANT'ANTONIO ABATE	111	65	651	339	2.910	1.768	4.794	2.286
075	SAN VITALIANO	92	58	308	162	688	441	1.199	515
076	SAVIANO	202	127	884	485	2.141	1.358	3.721	1.697
077	SCISCIANO	106	58	364	194	730	454	1.388	631
078	SERRARA FONTANA	26	16	197	111	496	269	1.040	505
079	SOMMA VESUVIANA	301	173	1.053	550	4.749	3.126	8.496	4.016
080	SORRENTO	580	364	2.350	1.257	4.051	2.094	5.833	2.703
081	STRIANO	41	29	347	204	1.089	732	1.925	898
082	TERZIGNO	100	69	405	207	2.172	1.373	3.800	1.783
083	TORRE ANNUNZIATA	1.165	674	6.120	3.276	13.105	7.847	20.409	9.224
084	TORRE DEL GRECO	1.634	974	8.271	4.769	19.778	11.990	37.659	17.649
091	TRECASE	164	98	948	509	1.949	1.226	3.050	1.309
085	TUFINO	36	21	211	123	587	342	980	491
086	VICO EQUENSE	388	227	1.855	978	3.339	1.870	6.117	2.938
087	VILLARICCA	191	122	1.081	558	3.143	1.901	4.956	2.305
088	VISCIANO	45	32	134	71	853	536	1.167	590
089	VOLLA	58	38	626	345	2.338	1.484	3.678	1.743
	TOTALE PROVINCIA	81.241	49.487	289.482	150.635	613.976	359.896	1.037.216	477.341

per sesso e grado di istruzione

TOTALE		ALFABETI PRIVI DI TITOLO DI STUDIO				ANALFABETI				TOTALE		Codice dei Comuni
		TOTALE		di cui in età da 55 anni in poi		TOTALE		di cui in età da 55 anni in poi				
MF	M	MF	M	MF	M	MF	M	MF	M	MF	M	
7.541	3.908	2.630	1.109	906	340	445	189	297	133	10.616	5.206	047
13.524	7.061	3.884	1.676	601	212	1.051	321	559	172	18.459	9.058	048
887.865	445.769	179.773	79.806	34.203	11.030	35.308	9.906	19.787	5.569	1.102.946	535.481	049
20.404	10.476	5.797	2.564	1.515	587	1.439	425	915	277	27.640	13.465	050
12.583	6.516	4.428	1.920	1.024	421	812	307	472	168	17.823	8.743	051
7.816	4.158	2.760	1.209	825	335	870	293	580	192	11.446	5.660	052
7.949	3.939	1.954	836	671	232	218	89	142	53	10.121	4.864	053
2.654	1.404	1.191	593	239	124	473	170	275	95	4.318	2.167	054
8.713	4.675	3.338	1.456	898	383	760	269	482	163	12.811	6.400	055
5.516	2.846	1.668	684	380	134	411	134	258	88	7.595	3.664	056
26.016	13.535	6.802	2.938	1.257	445	1.102	289	696	202	33.920	16.762	057
15.672	7.995	4.020	1.728	1.017	401	868	286	542	171	20.560	10.009	058
60.059	30.202	11.539	5.153	1.999	587	1.783	517	1.049	306	73.381	35.872	059
45.617	24.129	13.457	5.730	2.648	946	3.160	1.139	1.761	710	62.234	30.998	060
7.049	3.634	2.027	839	840	289	322	179	227	135	9.398	4.652	061
8.100	4.290	3.000	1.329	455	202	844	295	451	157	11.944	5.914	062
11.327	5.937	3.369	1.641	446	193	819	299	448	177	15.515	7.877	063
4.074	2.191	1.642	734	378	170	541	177	300	100	6.257	3.102	065
4.115	2.155	1.967	906	563	235	351	135	253	104	6.433	3.196	066
44.248	22.262	10.004	4.785	1.213	365	1.052	366	547	172	55.304	27.413	067
15.138	7.868	4.875	2.115	1.218	482	1.045	382	670	240	21.058	10.365	068
2.034	1.022	570	232	206	66	107	41	84	33	2.711	1.295	069
6.107	3.148	1.409	641	232	89	234	77	152	53	7.750	3.866	070
5.652	2.835	1.461	685	488	200	170	72	115	46	7.283	3.592	071
4.803	2.710	1.789	899	422	206	331	133	194	77	6.923	3.742	090
14.333	7.513	4.765	2.162	1.067	434	1.094	383	684	240	20.192	10.058	072
15.758	8.376	5.250	2.301	791	309	1.763	469	887	256	22.771	11.146	073
8.466	4.458	3.432	1.540	820	365	903	372	539	211	12.801	6.370	074
2.287	1.176	553	248	189	64	89	31	58	16	2.929	1.455	075
6.948	3.667	2.233	954	608	258	674	222	493	163	9.855	4.843	076
2.588	1.337	782	342	270	126	216	64	138	38	3.586	1.743	077
1.759	901	494	230	175	77	86	39	69	30	2.339	1.170	078
14.599	7.865	4.863	2.111	1.162	478	1.300	432	861	309	20.762	10.408	079
12.814	6.418	2.816	1.284	883	344	332	103	228	67	15.962	7.805	080
3.402	1.863	1.381	597	311	134	436	156	277	109	5.219	2.616	081
6.477	3.432	2.644	1.190	707	307	696	270	453	171	9.817	4.892	082
40.799	21.021	10.565	4.468	2.491	842	2.836	917	1.684	583	54.200	26.406	083
67.342	35.382	20.359	8.752	4.694	1.683	4.163	1.418	2.344	819	91.864	45.552	084
6.111	3.142	1.655	697	467	174	348	139	234	99	8.114	3.978	091
1.814	977	694	286	225	85	208	73	125	45	2.716	1.336	085
11.699	6.013	3.385	1.417	1.135	418	648	251	442	177	15.732	7.681	086
9.371	4.886	2.758	1.223	510	199	619	208	306	94	12.748	6.317	087
2.199	1.229	966	497	275	152	544	205	291	115	3.709	1.931	088
6.700	3.610	2.130	1.000	364	173	670	222	387	131	9.500	4.832	089
2.021.915	1037.359	522.254	229.785	107.485	38.936	115.053	36.216	65.194	21.152	2.659.222	1.303.360	

TAV. 6 - Popolazione residente che frequenta corsi regolari di studio

Codice dei Comuni	COMUNI	CORSO REGOLARE DI STUDI							
		6 - 13		14 - 18		19 e più		TOTALE	
		MF	M	MF	M	MF	M	MF	M
001	ACERRA	6.414	3.332	1.446	769	585	354	8.445	4.455
002	AFRAGOLA	9.831	5.113	2.077	1.121	1.048	612	12.956	6.846
003	AGEROLA	1.042	529	292	168	124	68	1.458	765
004	ANACAPRI	680	353	185	106	87	48	952	507
005	ARZANO	6.772	3.451	1.148	633	415	259	8.335	4.343
006	BACOLI	3.785	1.947	1.054	580	456	256	5.295	2.783
007	BARANO D'ISCHIA	872	426	270	131	145	83	1.287	640
008	BOSCOREALE	3.994	2.014	989	539	526	324	5.509	2.877
009	BOSCOTRECASE	1.913	962	589	321	300	172	2.802	1.455
010	BRUSCIANO	1.718	867	342	178	199	116	2.259	1.161
011	CAIVANO	5.564	2.815	1.246	727	437	264	7.247	3.806
012	CALVIZZANO	1.017	529	224	131	135	85	1.376	745
013	CAMPOSANO	951	475	272	146	117	67	1.340	688
014	CAPRI	886	463	375	180	188	98	1.449	741
015	CARBONARA DI NOLA	302	163	67	34	53	39	422	236
016	CARDITO	2.896	1.456	575	329	290	176	3.761	1.961
017	CASALNUOVO DI NAPOLI	3.669	1.854	831	443	355	219	4.855	2.516
018	CASAMARCIANO	585	315	201	112	114	65	900	492
019	CASAMICCIOLA TERME	814	424	370	169	159	82	1.343	675
020	CASANDRINO	1.558	773	307	193	143	83	2.008	1.049
021	CASAVATORE	4.125	2.122	747	394	276	158	5.148	2.674
022	CASOLA DI NAPOLI	546	262	77	41	27	19	650	322
023	CASORIA	13.219	6.704	3.410	1.784	1.348	837	17.977	9.325
024	CASTELLAMMARE DI STABIA	11.154	5.657	3.861	1.982	2.017	1.166	17.032	8.805
025	CASTELLO DI CISTERNA	659	363	150	89	78	52	887	504
026	CERCOLA	3.165	1.592	800	447	315	197	4.280	2.236
027	CICCIANO	1.721	907	533	291	236	139	2.490	1.337
028	CIMITILE	1.131	578	386	203	211	122	1.728	903
029	COMIZIANO	334	156	133	72	67	38	534	266
030	CRISPANO	1.302	703	186	96	78	57	1.566	856
064	ERCOLANO	10.087	5.475	2.541	1.446	995	588	13.623	7.509
031	FORIO	1.342	700	509	277	206	117	2.057	1.094
032	FRATTAMAGGIORE	6.555	3.295	1.490	820	801	489	8.846	4.604
033	FRATTAMINORE	2.245	1.123	359	231	184	127	2.788	1.481
034	GIUGLIANO IN CAMPANIA	7.365	3.772	1.880	1.003	925	536	10.170	5.311
035	GRAGNANO	4.697	2.377	1.245	656	462	278	6.404	3.311
036	GRUMO NEVANO	3.519	1.756	661	370	316	193	4.496	2.319
037	ISCHIA	2.439	1.258	937	463	457	238	3.833	1.959
038	LACCO AMENO	530	259	217	104	68	34	815	397
039	LETTERE	695	363	158	82	63	45	916	490
040	LIVERI	226	115	97	54	51	41	374	210
041	MARANO DI NAPOLI	7.468	3.786	1.762	865	823	475	10.053	5.126
042	MARIGLIANELLA	762	398	211	104	101	57	1.074	559
043	MARIGLIANO	3.841	1.998	1.339	697	745	399	5.925	3.094
044	MASSA LUBRENSE	1.556	802	428	213	128	70	2.112	1.085
045	MELITO DI NAPOLI	2.447	1.275	552	289	240	147	3.239	1.711
046	META	954	493	526	271	220	123	1.700	887

e/o corsi di formazione professionale, per sesso e classe di età

		CORSO DI FORMAZIONE PROFESSIONALE										Codice dei Comuni
di cui occupati		14 - 16		17 - 19		20 e più		TOTALE		di cui occupati		
MF	M	MF	M	MF	M	MF	M	MF	M	MF	M	
92	66	85	58	32	18	172	141	289	217	129	115	001
135	111	95	62	52	34	143	97	290	193	98	80	002
13	7	9	7	2	2	22	10	33	19	10	5	003
13	7	12	9	5	3	15	11	32	23	12	8	004
96	80	74	43	36	21	113	83	223	147	81	69	005
90	68	72	46	43	19	81	58	196	123	57	45	006
19	13	8	3	7	2	19	10	34	15	10	4	007
95	67	51	34	23	11	86	54	160	99	54	36	008
27	19	30	17	17	9	43	26	90	52	24	17	009
28	22	22	11	12	4	29	19	63	34	18	11	010
75	53	90	58	33	19	47	31	170	108	32	24	011
27	22	9	5	2	—	33	22	44	27	28	20	012
8	6	6	4	11	4	10	4	27	12	6	4	013
24	15	14	9	8	4	30	22	52	35	25	19	014
2	1	3	—	1	1	2	1	6	2	1	1	015
49	40	50	29	28	14	67	48	145	91	43	37	016
62	51	61	29	40	21	47	31	148	81	25	20	017
13	10	—	—	5	1	20	14	25	15	12	10	018
9	7	24	9	20	7	21	11	65	27	8	5	019
22	20	8	6	8	5	55	40	71	51	42	35	020
33	23	17	12	10	6	36	24	63	42	29	23	021
4	2	10	7	3	2	7	2	20	11	7	3	022
227	192	138	82	93	43	289	203	520	328	218	170	023
224	187	153	106	132	64	419	237	704	407	259	175	024
22	18	8	4	6	4	14	10	28	18	7	6	025
60	49	34	23	22	10	39	29	95	62	28	23	026
31	24	37	19	19	13	30	21	86	53	16	10	027
27	20	18	11	15	7	20	13	53	31	13	10	028
3	2	2	—	1	1	9	4	12	5	5	3	029
12	8	3	3	3	2	5	4	11	9	5	4	030
169	132	108	76	67	42	157	110	332	228	86	70	064
28	20	22	11	17	6	17	10	56	27	11	8	031
126	94	46	28	31	16	137	94	214	138	111	86	032
31	29	14	11	6	3	27	18	47	32	16	11	033
131	95	54	23	42	13	287	192	383	228	234	168	034
73	59	54	29	44	21	139	73	237	123	99	63	035
36	28	26	14	17	6	54	32	97	52	40	30	036
43	28	59	25	29	12	50	29	138	66	31	22	037
10	5	21	10	8	4	13	9	42	23	8	7	038
6	6	4	2	6	2	9	6	19	10	5	5	039
7	6	1	—	3	2	10	8	14	10	7	7	040
125	98	43	19	58	28	213	139	314	186	164	117	041
15	11	8	7	11	3	19	13	38	23	13	10	042
93	67	29	14	28	13	104	59	161	86	72	48	043
21	7	53	30	21	9	38	14	112	53	16	11	044
39	33	16	11	10	7	47	41	73	59	28	27	045
30	22	19	8	21	8	21	8	61	24	14	7	046

segue TAV. 6 — Popolazione residente che frequenta corsi regolari di studio

Codice dei Comuni	COMUNI	CORSO REGOLARE DI STUDI							
		6 - 13		14 - 18		19 e più		TOTALE	
		MF	M	MF	M	MF	M	MF	M
047	MONTE DI PROCIDA	1.826	944	517	312	200	110	2.543	1.366
048	MUGNANO DI NAPOLI	3.805	1.923	797	429	399	261	5.001	2.613
049	NAPOLI	180.773	94.572	63.305	33.710	39.838	22.862	283.916	151.144
050	NOLA	4.722	2.439	1.604	853	905	513	7.231	3.805
051	OTTAVIANO	3.274	1.640	950	478	532	305	4.756	2.423
052	PALMA CAMPANIA	1.952	1.034	543	264	336	188	2.831	1.486
053	PIANO DI SORRENTO	1.639	864	721	393	291	155	2.651	1.412
054	PIMONTE	856	442	146	73	43	26	1.045	541
055	POGGIOMARINO	2.292	1.191	525	291	269	145	3.086	1.627
056	POLLENA TROCCHIA	1.406	683	320	160	197	121	1.923	964
057	POMIGLIANO D'ARCO	6.864	3.603	2.051	1.102	1.062	621	9.977	5.326
058	POMPEI	3.443	1.762	1.160	605	619	366	5.222	2.733
059	PORTICI	13.058	6.980	5.572	2.966	3.283	1.927	21.913	11.873
060	POZZUOLI	11.706	5.974	3.602	1.853	1.886	1.181	17.194	9.008
061	PROCIDA	1.368	729	634	358	220	127	2.222	1.214
062	QUALIANO	2.288	1.132	327	190	232	138	2.847	1.460
063	QUARTO	3.158	1.762	440	253	271	149	3.869	2.164
065	ROCCARAINOLA	1.256	636	312	179	107	69	1.675	884
066	SAN GENNARO VESUVIANO	1.135	577	317	178	210	106	1.662	861
067	SAN GIORGIO A CREMANO	11.846	6.419	3.826	2.065	1.677	973	17.349	9.457
068	SAN GIUSEPPE VESUVIANO	3.835	1.954	998	476	589	314	5.422	2.744
069	SAN PAOLO BEL SITO	426	216	133	65	88	50	647	331
070	SAN SEBASTIANO AL VESUVIO	1.546	817	580	308	280	164	2.406	1.289
071	SANT'AGNELLO	1.194	630	514	273	208	115	1.916	1.018
090	SANTA MARIA LA CARITA'	1.368	821	228	144	93	54	1.689	1.019
072	SANT'ANASTASIA	3.849	2.085	1.077	577	559	307	5.485	2.969
073	SANT'ANTIMO	4.455	2.276	924	497	416	239	5.795	3.012
074	SANT'ANTONIO ABATE	2.496	1.248	501	269	205	121	3.202	1.638
075	SAN VITALIANO	430	239	207	118	105	63	742	420
076	SAVIANO	1.727	888	497	271	274	169	2.498	1.328
077	SCISCIANO	575	286	197	93	117	63	889	442
078	SERRARA FONTANA	357	185	111	55	40	24	508	264
079	SOMMA VESUVIANA	3.691	2.018	982	522	426	244	5.099	2.784
080	SORRENTO	2.576	1.370	1.057	537	582	339	4.215	2.246
081	STRIANO	1.006	501	184	101	98	60	1.288	662
082	TERZIGNO	1.773	931	368	197	232	131	2.373	1.259
083	TORRE ANNUNZIATA	9.601	4.941	3.157	1.637	1.493	900	14.251	7.478
084	TORRE DEL GRECO	17.352	8.945	4.870	2.656	2.247	1.306	24.469	12.907
091	TRECASE	1.509	746	505	269	250	139	2.264	1.154
085	TUFINO	428	242	154	69	78	47	660	358
086	VICO EQUENSE	2.594	1.330	1.035	512	385	222	4.014	2.064
087	VILLARICCA	2.547	1.309	507	292	245	147	3.299	1.748
088	VISCIANO	573	340	144	90	64	35	781	465
089	VOLLA	1.915	1.030	351	207	136	91	2.402	1.328
	TOTALE PROVINCIA	475.837	247.204	145.005	77.301	79.101	45.899	699.943	370.404

e/o corsi di formazione professionale, per sesso e classe di età

		CORSO DI FORMAZIONE PROFESSIONALE										Codice dei Comuni
di cui occupati		14 - 16		17 - 19		20 e più		TOTALE		di cui occupati		
MF	M	MF	M	MF	M	MF	M	MF	M	MF	M	
24	21	37	22	21	10	21	10	79	42	12	8	047
65	47	21	10	20	10	97	64	138	84	69	51	048
5.382	3.959	2.183	1.247	1.772	860	6.277	3.942	10.232	6.049	3.829	2.769	049
118	82	40	27	28	17	112	61	180	105	69	46	050
72	51	33	15	18	5	48	25	99	45	26	18	051
22	16	6	2	4	3	30	16	40	21	21	15	052
27	19	34	13	28	8	44	17	106	38	21	10	053
9	6	16	6	6	3	10	5	32	14	8	4	054
31	19	13	2	7	6	51	26	71	34	40	23	055
36	27	15	11	10	7	40	32	65	50	25	22	056
187	153	70	44	71	35	160	107	301	186	103	85	057
93	71	61	37	31	19	86	56	178	112	54	45	058
418	315	168	109	172	82	326	189	666	380	165	123	059
560	487	142	99	85	40	386	309	613	448	303	272	060
17	11	11	9	17	7	30	23	58	39	15	13	061
68	47	10	7	5	3	51	35	66	45	36	27	062
84	62	16	6	14	10	77	50	107	66	58	44	063
12	8	11	5	8	3	17	9	36	17	11	8	065
14	10	2	1	8	5	12	7	22	13	9	7	066
298	228	146	83	110	52	233	156	489	291	159	122	067
74	46	27	5	15	7	72	46	114	58	44	33	068
9	6	7	5	2	1	9	5	18	11	5	2	069
67	49	17	10	11	—	36	24	64	34	24	17	070
23	16	24	7	13	6	30	15	67	28	16	11	071
18	10	21	12	11	8	19	12	51	32	14	8	090
70	61	35	24	23	14	77	56	135	94	51	43	072
63	51	19	12	22	11	84	52	125	75	56	39	073
27	18	36	25	14	7	37	26	87	58	25	20	074
8	7	1	1	1	1	7	6	9	8	5	4	075
24	18	18	10	10	5	32	24	60	39	16	14	076
15	10	11	6	11	5	19	12	41	23	10	9	077
8	7	6	3	4	3	6	5	16	11	4	4	078
62	50	41	29	28	17	79	57	148	103	55	43	079
68	35	67	35	36	16	68	30	171	81	40	23	080
15	9	4	2	10	7	14	10	28	19	17	14	081
25	21	20	12	13	6	33	21	66	39	21	17	082
145	118	110	53	84	38	169	108	363	199	93	76	083
325	260	246	155	171	90	325	216	742	461	185	153	084
45	36	22	11	19	10	35	23	76	44	23	16	091
11	7	5	2	11	5	7	4	23	11	1	1	085
45	28	108	50	61	20	76	37	245	107	46	30	086
54	39	16	8	23	9	49	33	88	50	38	28	087
9	4	8	4	5	2	10	5	23	11	11	5	088
28	22	19	13	8	5	25	16	52	34	18	13	089
11.300	8.517	5.643	3.273	4.149	2.024	12.691	8.117	22.483	13.414	8.108	6.024	

TAV. 7 - Popolazione residente attiva e non attiva per sesso

A — TOTALE

Codice dei Comuni	COMUNI	POPOLAZIONE ATTIVA					POPOLAZIONE NON ATTIVA	TOTALE
		In condizione professionale			In cerca di prima occupazione	TOTALE		
		Occupati	Disoccupati	TOTALE				
001	ACERRA	8.981	383	9.364	4.470	13.834	22.218	36.052
002	AFRAGOLA	11.373	1.346	12.719	5.220	17.939	39.428	57.367
003	AGEROLA	2.030	360	2.390	551	2.941	4.170	7.111
004	ANACAPRI	1.377	212	1.589	188	1.777	2.856	4.633
005	ARZANO	7.379	675	8.054	3.911	11.965	22.996	34.961
006	BACOLI	5.508	347	5.855	2.274	8.129	15.429	23.558
007	BARANO D'ISCHIA	1.587	383	1.970	313	2.283	4.063	6.346
008	BOSCOREALE	6.439	439	6.878	2.490	9.368	15.268	24.636
009	BOSCOTRECASE	2.634	400	3.034	1.148	4.182	8.094	12.276
010	BRUSCIANO	2.366	210	2.576	1.048	3.624	6.123	9.747
011	CAIVANO	5.959	920	6.879	3.583	10.462	21.053	31.515
012	CALVIZZANO	1.393	138	1.531	653	2.184	3.997	6.181
013	CAMPOSANO	1.343	74	1.417	437	1.854	3.394	5.248
014	CAPRI	2.249	259	2.508	276	2.784	4.695	7.479
015	CARBONARA DI NOLA	499	90	589	143	732	1.088	1.820
016	CARDITO	3.650	486	4.136	1.490	5.626	10.933	16.559
017	CASALNUOVO DI NAPOLI	5.036	694	5.730	1.939	7.669	13.364	21.033
018	CASAMARCIANO	838	38	876	301	1.177	2.372	3.549
019	CASAMICCIOLA TERME	1.370	394	1.764	381	2.145	3.800	5.945
020	CASANDRINO	2.046	221	2.267	874	3.141	6.007	9.148
021	CASAVATORE	4.250	256	4.506	2.485	6.991	13.191	20.182
022	CASOLA DI NAPOLI	716	334	1.050	300	1.350	1.915	3.265
023	CASORIA	15.431	980	16.411	6.909	23.320	45.201	68.521
024	CASTELLAMMARE DI STABIA	15.849	1.364	17.213	6.648	23.861	46.824	70.685
025	CASTELLO DI CISTERNA	950	42	992	404	1.396	2.452	3.848
026	CERCOLA	4.575	668	5.243	1.497	6.740	11.931	18.671
027	CICCIANO	2.928	252	3.180	991	4.171	6.357	10.528
028	CIMITILE	1.730	77	1.807	671	2.478	4.341	6.819
029	COMIZIANO	583	41	624	146	770	1.371	2.141
030	CRISPANO	1.489	183	1.672	669	2.341	4.499	6.840
064	ERCOLANO	12.308	1.587	13.895	5.357	19.252	39.058	58.310
031	FORIO	2.454	636	3.090	490	3.580	6.062	9.642
032	FRATTAMAGGIORE	8.669	792	9.461	4.173	13.634	24.521	38.155
033	FRATTAMINORE	2.587	272	2.859	1.513	4.372	7.974	12.346
034	GIUGLIANO IN CAMPANIA	10.751	1.182	11.933	5.243	17.176	27.044	44.220
035	GRAGNANO	6.584	694	7.278	2.366	9.644	16.397	26.041
036	GRUMO NEVANO	4.304	363	4.667	2.160	6.827	12.582	19.409
037	ISCHIA	4.112	747	4.859	792	5.651	10.387	16.038
038	LACCO AMENO	932	237	1.169	162	1.331	2.192	3.523
039	LETTERE	1.036	166	1.202	486	1.688	2.782	4.470
040	LIVERI	463	14	477	97	574	1.019	1.593
041	MARANO DI NAPOLI	9.392	1.156	10.548	4.153	14.701	26.870	41.571
042	MARIGLIANELLA	1.124	69	1.193	451	1.644	3.001	4.645
043	MARIGLIANO	6.834	322	7.156	2.289	9.445	15.718	25.163
044	MASSA LUBRENSE	3.296	518	3.814	596	4.410	6.066	10.476
045	MELITO DI NAPOLI	3.107	287	3.394	1.212	4.606	9.118	13.724
046	META	1.769	277	2.046	331	2.377	4.630	7.007

segue TAV. 7 — Popolazione residente attiva e non attiva per sesso

A — TOTALE

Codice dei Comuni	COMUNI	POPOLAZIONE ATTIVA					POPOLAZIONE NON ATTIVA	TOTALE
		In condizione professionale			In cerca di prima occupazione	TOTALE		
		Occupati	Disoccupati	TOTALE				
047	MONTE DI PROCIDA	2.248	619	2.867	744	3.611	8.192	11.803
048	MUGNANO DI NAPOLI	4.701	538	5.239	2.000	7.239	13.824	21.063
049	NAPOLI	274.878	20.759	295.637	134.540	430.177	782.210	1.212.387
050	NOLA	8.528	600	9.128	2.695	11.823	19.184	31.007
051	OTTAVIANO	5.102	331	5.433	1.774	7.207	12.940	20.147
052	PALMA CAMPANIA	3.697	360	4.057	1.019	5.076	7.689	12.765
053	PIANO DI SORRENTO	3.074	395	3.469	513	3.982	7.137	11.119
054	PIMONTE	1.484	416	1.900	359	2.259	2.720	4.979
055	POGGIOMARINO	4.537	196	4.733	1.290	6.023	8.497	14.520
056	POLLENA TROCCHIA	2.111	142	2.253	868	3.121	5.540	8.661
057	POMIGLIANO D'ARCO	9.844	357	10.201	3.501	13.702	24.679	38.381
058	POMPEI	6.315	727	7.042	2.028	9.070	13.864	22.934
059	PORTICI	19.045	725	19.770	7.129	26.899	53.511	80.410
060	POZZUOLI	16.398	984	17.382	7.754	25.136	44.725	69.861
061	PROCIDA	2.094	632	2.726	384	3.110	7.292	10.402
062	QUALIANO	3.719	336	4.055	1.724	5.779	8.313	14.092
063	QUARTO	4.879	842	5.721	1.418	7.139	11.602	18.741
065	ROCCARAINOLA	1.841	222	2.063	602	2.665	4.381	7.046
066	SAN GENNARO VESUVIANO	2.268	144	2.412	614	3.026	4.225	7.251
067	SAN GIORGIO A CREMANO	15.103	991	16.094	5.014	21.108	41.021	62.129
068	SAN GIUSEPPE VESUVIANO	6.230	639	6.869	1.866	8.735	14.925	23.660
069	SAN PAOLO BEL SITO	814	18	832	264	1.096	1.927	3.023
070	SAN SEBASTIANO AL VESUVIO	2.377	216	2.593	648	3.241	5.553	8.794
071	SANT'AGNELLO	2.177	321	2.498	399	2.897	5.057	7.954
090	SANTA MARIA LA CARITA'	2.186	181	2.367	879	3.246	4.865	8.111
072	SANT'ANASTASIA	5.271	303	5.574	2.485	8.059	14.856	22.915
073	SANT'ANTIMO	5.462	800	6.262	2.798	9.060	17.344	26.404
074	SANT'ANTONIO ABATE	3.854	835	4.689	1.313	6.002	8.628	14.630
075	SAN VITALIANO	890	16	906	246	1.152	2.058	3.210
076	SAVIANO	3.159	350	3.509	651	4.160	6.896	11.056
077	SCISCIANO	1.177	89	1.266	350	1.616	2.362	3.978
078	SERRARA FONTANA	692	155	847	116	963	1.632	2.595
079	SOMMA VESUVIANA	5.917	464	6.381	2.313	8.694	14.739	23.433
080	SORRENTO	5.129	498	5.627	884	6.511	10.807	17.318
081	STRIANO	1.868	357	2.225	438	2.663	3.256	5.919
082	TERZIGNO	3.085	299	3.384	927	4.311	6.604	10.915
083	TORRE ANNUNZIATA	11.969	580	12.549	7.356	19.905	40.628	60.533
084	TORRE DEL GRECO	21.941	3.739	25.680	8.371	34.051	69.554	103.605
091	TRECASE	2.122	182	2.304	887	3.191	5.929	9.120
085	TUFINO	750	54	804	252	1.056	1.982	3.038
086	VICO EQUENSE	5.083	819	5.902	1.042	6.944	10.494	17.438
087	VILLARICCA	3.862	324	4.186	1.393	5.579	9.252	14.831
088	VISCIANO	1.478	36	1.514	379	1.893	2.261	4.154
089	VOLLA	3.045	320	3.365	1.022	4.387	6.847	11.234
	TOTALE PROVINCIA	694.684	63.496	758.180	297.530	1.055.710	1.914.853	2.970.563

segue TAV. 7 — Popolazione residente attiva e non attiva per sesso

B — MASCHI

Codice dei Comuni	COMUNI	POPOLAZIONE ATTIVA					POPOLAZIONE NON ATTIVA	TOTALE
		In condizione professionale			In cerca di prima occupazione	TOTALE		
		Occupati	Disoccupati	TOTALE				
001	ACERRA	6.137	261	6.398	2.557	8.955	8.985	17.940
002	AFRAGOLA	9.618	1.216	10.834	3.809	14.643	14.017	28.660
003	AGEROLA	1.142	263	1.405	342	1.747	1.835	3.582
004	ANACAPRI	994	165	1.159	113	1.272	991	2.263
005	ARZANO	5.895	556	6.451	2.620	9.071	8.226	17.297
006	BACOLI	4.431	293	4.724	1.404	6.128	5.674	11.802
007	BARANO D'ISCHIA	1.159	299	1.458	183	1.641	1.542	3.183
008	BOSCOREALE	4.246	325	4.571	1.719	6.290	5.943	12.233
009	BOSCOTRECASE	1.995	317	2.312	725	3.037	2.992	6.029
010	BRUSCIANO	1.724	162	1.886	650	2.536	2.281	4.817
011	CAIVANO	4.758	830	5.588	2.479	8.067	7.562	15.629
012	CALVIZZANO	1.011	110	1.121	437	1.558	1.519	3.077
013	CAMPOSANO	921	53	974	276	1.250	1.342	2.592
014	CAPRI	1.678	197	1.875	162	2.037	1.638	3.675
015	CARBONARA DI NOLA	281	45	326	82	408	508	916
016	CARDITO	2.720	397	3.117	1.118	4.235	4.008	8.243
017	CASALNUOVO DI NAPOLI	3.727	531	4.258	1.196	5.454	4.918	10.372
018	CASAMARCIANO	608	26	634	188	822	941	1.763
019	CASAMICCIOLA TERME	996	293	1.289	232	1.521	1.402	2.923
020	CASANDRINO	1.626	178	1.804	607	2.411	2.188	4.599
021	CASAVATORE	3.310	203	3.513	1.702	5.215	4.769	9.984
022	CASOLA DI NAPOLI	464	162	626	198	824	780	1.604
023	CASORIA	12.154	781	12.935	4.502	17.437	16.466	33.903
024	CASTELLAMMARE DI STABIA	12.048	955	13.003	4.212	17.215	17.189	34.404
025	CASTELLO DI CISTERNA	738	31	769	252	1.021	951	1.972
026	CERCOLA	3.314	491	3.805	974	4.779	4.495	9.274
027	CICCIANO	1.899	157	2.056	586	2.642	2.564	5.206
028	CIMITILE	1.190	53	1.243	409	1.652	1.675	3.327
029	COMIZIANO	392	24	416	80	496	534	1.030
030	CRISPANO	1.174	161	1.335	472	1.807	1.681	3.488
064	ERCOLANO	9.717	1.401	11.118	3.856	14.974	14.748	29.722
031	FORIO	1.704	511	2.215	302	2.517	2.349	4.866
032	FRATTAMAGGIORE	6.273	632	6.905	2.624	9.529	8.957	18.486
033	FRATTAMINORE	1.867	210	2.077	1.016	3.093	3.103	6.196
034	GIUGLIANO IN CAMPANIA	7.225	818	8.043	3.290	11.333	10.647	21.980
035	GRAGNANO	4.593	502	5.095	1.540	6.635	6.296	12.931
036	GRUMO NEVANO	3.196	295	3.491	1.430	4.921	4.600	9.521
037	ISCHIA	3.028	598	3.626	500	4.126	3.866	7.992
038	LACCO AMENO	705	172	877	78	955	796	1.751
039	LETTERE	703	114	817	331	1.148	1.119	2.267
040	LIVERI	292	9	301	55	356	418	774
041	MARANO DI NAPOLI	7.023	824	7.847	2.653	10.500	9.923	20.423
042	MARIGLIANELLA	853	58	911	286	1.197	1.090	2.287
043	MARIGLIANO	4.722	223	4.945	1.288	6.233	6.075	12.308
044	MASSA LUBRENSE	1.991	380	2.371	266	2.637	2.506	5.143
045	MELITO DI NAPOLI	2.446	220	2.666	796	3.462	3.331	6.793
046	META	1.251	228	1.479	170	1.649	1.674	3.323

segue TAV. 7 — Popolazione residente attiva e non attiva per sesso

B — MASCHI

Codice dei Comuni	COMUNI	POPOLAZIONE ATTIVA					POPOLAZIONE NON ATTIVA	TOTALE
		In condizione professionale			In cerca di prima occupazione	TOTALE		
		Occupati	Disoccupati	TOTALE				
047	MONTE DI PROCIDA	1.894	561	2.455	451	2.906	2.921	5.827
048	MUGNANO DI NAPOLI	3.574	443	4.017	1.357	5.374	5.021	10.395
049	NAPOLI	201.257	16.044	217.301	86.801	304.102	288.652	592.754
050	NOLA	5.454	442	5.896	1.657	7.553	7.636	15.189
051	OTTAVIANO	3.566	258	3.824	1.213	5.037	4.904	9.941
052	PALMA CAMPANIA	2.367	214	2.581	656	3.237	3.113	6.350
053	PIANO DI SORRENTO	2.127	335	2.462	241	2.703	2.656	5.359
054	PIMONTE	887	255	1.142	219	1.361	1.141	2.502
055	POGGIOMARINO	2.599	156	2.755	969	3.724	3.572	7.296
056	POLLENA TROCCHIA	1.537	98	1.635	520	2.155	2.032	4.187
057	POMIGLIANO D'ARCO	7.613	216	7.829	1.953	9.782	9.385	19.167
058	POMPEI	4.267	506	4.773	1.146	5.919	5.312	11.231
059	PORTICI	14.381	525	14.906	4.257	19.163	20.502	39.665
060	POZZUOLI	12.974	771	13.745	4.951	18.696	16.242	34.938
061	PROCIDA	1.709	604	2.313	174	2.487	2.671	5.158
062	QUALIANO	2.445	216	2.661	1.152	3.813	3.228	7.041
063	QUARTO	3.524	572	4.096	922	5.018	4.678	9.696
065	ROCCARAINOLA	1.242	142	1.384	402	1.786	1.725	3.511
066	SAN GENNARO VESUVIANO	1.287	114	1.401	384	1.785	1.839	3.624
067	SAN GIORGIO A CREMANO	11.513	724	12.237	2.978	15.215	15.879	31.094
068	SAN GIUSEPPE VESUVIANO	4.315	481	4.796	1.332	6.128	5.565	11.693
069	SAN PAOLO BEL SITO	522	15	537	179	716	733	1.449
070	SAN SEBASTIANO AL VESUVIO	1.722	150	1.872	368	2.240	2.201	4.441
071	SANT'AGNELLO	1.493	267	1.760	224	1.984	1.957	3.941
090	SANTA MARIA LA CARITA'	1.423	115	1.538	641	2.179	2.281	4.460
072	SANT'ANASTASIA	3.932	219	4.151	1.596	5.747	5.789	11.536
073	SANT'ANTIMO	4.291	690	4.981	1.812	6.793	6.264	13.057
074	SANT'ANTONIO ABATE	2.496	435	2.931	901	3.832	3.480	7.312
075	SAN VITALIANO	642	12	654	130	784	815	1.599
076	SAVIANO	2.066	243	2.309	397	2.706	2.762	5.468
077	SCISCIANO	772	49	821	180	1.001	944	1.945
078	SERRARA FONTANA	466	123	589	67	656	643	1.299
079	SOMMA VESUVIANA	4.109	328	4.437	1.523	5.960	5.857	11.817
080	SORRENTO	3.581	391	3.972	478	4.450	4.071	8.521
081	STRIANO	1.062	206	1.268	293	1.561	1.399	2.960
082	TERZIGNO	1.960	221	2.181	660	2.841	2.601	5.442
083	TORRE ANNUNZIATA	9.355	441	9.796	5.002	14.798	14.822	29.620
084	TORRE DEL GRECO	17.380	3.302	20.682	5.753	26.435	25.175	51.610
091	TRECASE	1.559	132	1.691	541	2.232	2.274	4.506
085	TUFINO	529	37	566	163	729	772	1.501
086	VICO EQUENSE	3.217	577	3.794	561	4.355	4.174	8.529
087	VILLARICCA	2.688	242	2.930	965	3.895	3.545	7.440
088	VISCIANO	747	30	777	274	1.051	1.155	2.206
089	VOLLA	2.069	239	2.308	663	2.971	2.729	5.700
	TOTALE PROVINCIA	508.552	48.871	557.423	191.873	749.296	716.231	1.465.527

TAV. 8 - Popolazione residente attiva in condizione professionale,

Codice dei Comuni	COMUNI	AGRICOL- TURA RAMO 0	INDUSTRIE						
			RAMO 1			RAMO 2	RAMO 3	RAMO 4	RAMO 5
			1. A	1. B	TOTALE				
001	ACERRA	2.233	23	62	85	453	1.583	865	701
002	AFRAGOLA	893	46	119	165	411	999	852	3.686
003	AGEROLA	933	—	19	19	17	47	312	344
004	ANACAPRI	101	—	33	33	7	10	84	283
005	ARZANO	152	20	74	94	435	1.051	1.548	404
006	BACOLI	656	34	28	62	175	1.558	257	469
007	BARANO D'ISCHIA	226	1	15	16	13	20	47	300
008	BOSCOREALE	2.046	18	84	102	285	475	508	563
009	BOSCOTRECASE	477	8	34	42	137	297	318	428
010	BRUSCIANO	485	4	70	74	65	438	218	464
011	CAIVANO	378	6	32	38	348	581	973	1.674
012	CALVIZZANO	290	3	16	19	35	109	110	169
013	CAMPOSANO	428	2	3	5	19	163	150	146
014	CAPRI	95	1	105	106	11	44	116	257
015	CARBONARA DI NOLA	298	—	—	—	6	48	35	66
016	CARDITO	688	7	56	63	148	369	515	597
017	CASALNUOVO DI NAPOLI	710	23	52	75	90	1.190	957	579
018	CASAMARCIANO	99	—	3	3	35	142	63	118
019	CASAMICCIOLA TERME	73	—	6	6	16	30	59	149
020	CASANDRINO	109	5	18	23	110	255	404	212
021	CASAVATORE	82	9	49	58	224	766	732	157
022	CASOLA DI NAPOLI	355	1	—	1	13	65	147	189
023	CASORIA	496	50	223	273	1.205	2.238	2.505	1.111
024	CASTELLAMMARE DI STABIA	1.352	31	187	218	608	3.493	1.371	1.112
025	CASTELLO DI CISTERNA	88	10	7	17	26	290	94	107
026	CERCOLA	805	17	91	108	171	946	452	539
027	CICCIANO	1.151	2	8	10	52	204	246	327
028	CIMITILE	520	2	6	8	34	222	159	155
029	COMIZIANO	121	2	2	4	20	72	67	58
030	CRISPANO	137	—	15	15	30	167	263	282
064	ERCOLANO	1.296	46	185	231	385	1.186	1.122	1.835
031	FORIO	339	8	29	37	12	36	84	467
032	FRATTAMAGGIORE	494	15	221	236	326	602	2.227	683
033	FRATTAMINORE	410	6	42	48	56	237	732	401
034	GIUGLIANO IN CAMPANIA	3.251	20	94	114	212	941	984	1.537
035	GRAGNANO	1.232	8	52	60	171	772	641	730
036	GRUMO NEVANO	168	8	43	51	80	351	1.868	216
037	ISCHIA	278	5	18	23	34	136	237	415
038	LACCO AMENO	62	—	6	6	1	16	49	147
039	LETTERE	413	2	5	7	20	98	70	240
040	LIVERI	143	—	3	3	35	36	22	47
041	MARANO DI NAPOLI	1.221	14	142	156	218	758	823	1.167
042	MARIGLIANELLA	163	2	9	11	14	256	93	216
043	MARIGLIANO	1.461	7	56	63	98	1.069	447	655
044	MASSA LUBRENSE	1.319	1	17	18	18	48	144	327
045	MELITO DI NAPOLI	383	1	25	26	147	358	366	219
046	META	170	3	4	7	13	56	126	155

per sesso e ramo di attività economica

TOTALE

COMMERCIO RAMO 6			TRASPORTI E COMU- NICAZIONI RAMO 7	CREDITO E ASSICURAZIONE, SERVIZI ALLE IMPRESE, NOLEGGIO RAMO 8			PUBBLICA AMMINISTRAZIONE; SERVIZI PUBBLICI E PRIVATI RAMO 9			TOTALE	Codice dei Comuni
6. A	6. B	TOTALE		8. A	8. B	TOTALE	9. A	9. B	TOTALE		
559	103	662	578	62	70	132	751	1.321	2.072	9.364	001
1.576	293	1.869	1.206	98	207	305	1.013	1.320	2.333	12.719	002
336	24	360	68	8	22	30	64	196	260	2.390	003
555	22	577	157	13	23	36	96	205	301	1.589	004
1.284	157	1.441	960	74	89	163	730	1.076	1.806	8.054	005
605	95	700	659	36	95	131	532	656	1.188	5.855	006
673	22	695	215	15	29	44	85	309	394	1.970	007
568	116	684	398	34	59	93	485	1.239	1.724	6.878	008
289	46	335	209	23	41	64	255	472	727	3.034	009
174	37	211	156	20	25	45	141	279	420	2.576	010
753	78	831	576	32	126	158	447	875	1.322	6.879	011
187	26	213	122	11	15	26	133	305	438	1.531	012
126	25	151	80	4	9	13	74	188	262	1.417	013
1.022	22	1.044	279	19	72	91	116	349	465	2.508	014
25	18	43	11	1	1	2	28	52	80	589	015
539	84	623	360	36	56	92	253	428	681	4.136	016
708	118	826	328	34	76	110	350	515	865	5.730	017
75	9	84	49	16	16	32	80	171	251	876	018
613	22	635	295	15	28	43	86	372	458	1.764	019
283	65	348	173	14	26	40	218	375	593	2.267	020
817	89	906	465	54	61	115	371	630	1.001	4.506	021
87	20	107	39	5	5	10	55	69	124	1.050	022
2.263	451	2.714	1.714	160	237	397	1.453	2.305	3.758	16.411	023
2.066	203	2.269	1.035	238	328	566	1.535	3.654	5.189	17.213	024
76	14	90	88	5	15	20	73	99	172	992	025
550	106	656	531	44	57	101	268	666	934	5.243	026
327	33	360	132	19	42	61	213	424	637	3.180	027
153	19	172	98	11	21	32	151	256	407	1.807	028
62	10	72	42	3	20	23	22	123	145	624	029
380	54	434	92	3	21	24	94	134	228	1.672	030
1.918	237	2.155	2.151	123	208	331	1.216	1.987	3.203	13.895	064
986	46	1.032	379	26	63	89	161	454	615	3.090	031
1.455	239	1.694	697	119	166	285	754	1.463	2.217	9.461	032
298	42	340	122	11	25	36	121	356	477	2.859	033
1.039	250	1.289	493	109	148	257	865	1.990	2.855	11.933	034
883	152	1.035	484	78	112	190	590	1.373	1.963	7.278	035
546	63	609	320	31	76	107	333	564	897	4.667	036
1.757	73	1.830	603	46	124	170	379	754	1.133	4.859	037
480	10	490	125	7	11	18	67	188	255	1.169	038
128	17	145	45	4	9	13	61	90	151	1.202	039
44	5	49	13	1	3	4	41	84	125	477	040
1.284	223	1.507	798	191	216	407	989	2.504	3.493	10.548	041
105	16	121	62	1	11	12	97	148	245	1.193	042
545	164	709	472	52	107	159	563	1.460	2.023	7.156	043
1.111	43	1.154	270	14	28	42	92	382	474	3.814	044
579	65	644	322	33	44	77	310	542	852	3.394	045
317	34	351	603	29	31	60	66	439	505	2.046	046

segue TAV. 8 — Popolazione residente attiva in condizione professionale,

A —

Codice dei Comuni	COMUNI	AGRICOL- TURA RAMO 0	INDUSTRIE						
			RAMO 1			RAMO 2	RAMO 3	RAMO 4	RAMO 5
			1. A	1. B	TOTALE				
047	MONTE DI PROCIDA	151	2	6	8	61	198	136	141
048	MUGNANO DI NAPOLI	407	6	57	63	113	420	878	517
049	NAPOLI	5.735	1.075	3.968	5.043	10.055	22.597	26.780	13.313
050	NOLA	2.083	8	67	75	223	707	680	667
051	OTTAVIANO	899	3	25	28	210	317	688	581
052	PALMA CAMPANIA	1.291	3	25	28	78	187	335	329
053	PIANO DI SORRENTO	502	4	13	17	48	118	167	215
054	PIMONTE	655	—	5	5	30	133	181	361
055	POGGIOMARINO	2.004	15	24	39	64	249	320	390
056	POLLENA TROCCHIA	378	11	23	34	56	435	202	191
057	POMIGLIANO D'ARCO	514	13	84	97	131	4.435	708	480
058	POMPEI	1.433	9	33	42	282	655	723	550
059	PORTICI	445	168	333	501	616	1.862	1.847	880
060	POZZUOLI	1.289	24	99	123	607	3.675	763	1.363
061	PROCIDA	348	2	3	5	6	27	53	105
062	QUALIANO	1.670	4	28	32	91	292	296	398
063	QUARTO	1.225	9	54	63	324	461	416	769
065	ROCCARAINOLA	592	1	6	7	41	351	208	249
066	SAN GENNARO VESUVIANO	824	2	3	5	84	93	208	164
067	SAN GIORGIO A CREMANO	374	143	355	498	423	1.992	1.567	743
068	SAN GIUSEPPE VESUVIANO	1.344	6	25	31	57	326	454	699
069	SAN PAOLO BEL SITO	249	3	5	8	15	80	43	77
070	SAN SEBASTIANO AL VESUVIO	207	11	25	36	70	300	202	218
071	SANT'AGNELLO	335	5	17	22	29	74	142	174
090	SANTA MARIA LA CARITA'	875	—	14	14	91	263	204	187
072	SANT'ANASTASIA	893	8	54	62	136	1.282	461	370
073	SANT'ANTIMO	287	8	38	46	358	560	677	1.526
074	SANT'ANTONIO ABATE	2.545	9	26	35	60	206	250	418
075	SAN VITALIANO	183	—	2	2	4	170	87	70
076	SAVIANO	939	1	10	11	53	219	330	611
077	SCISCIANO	386	1	10	11	11	108	75	147
078	SERRARA FONTANA	99	—	1	1	4	10	27	88
079	SOMMA VESUVIANA	1.899	6	35	41	101	826	493	560
080	SORRENTO	616	3	16	19	42	189	695	264
081	STRIANO	969	2	27	29	17	210	170	257
082	TERZIGNO	1.092	3	12	15	47	139	361	495
083	TORRE ANNUNZIATA	556	9	223	232	2.114	1.630	809	637
084	TORRE DEL GRECO	2.263	62	156	218	577	1.496	2.199	1.356
091	TRECASE	333	1	39	40	138	289	140	159
085	TUFINO	222	—	4	4	19	137	39	117
086	VICO EQUENSE	1.900	7	32	39	73	282	326	633
087	VILLARICCA	1.098	1	33	34	72	340	302	456
088	VISCIANO	872	—	5	5	28	78	67	130
089	VOLLA	948	15	27	42	213	364	295	274
	TOTALE PROVINCIA	73.209	2.134	8.415	10.549	24.911	73.610	70.466	57.432

per sesso e ramo di attività economica

TOTALE

COMMERCIO RAMO 6			TRASPORTI E COMU- NICAZIONI RAMO 7	CREDITO E ASSICURAZIONE, SERVIZI ALLE IMPRESE, NOLEGGIO RAMO 8			PUBBLICA AMMINISTRAZIONE; SERVIZI PUBBLICI E PRIVATI RAMO 9			TOTALE	Codice dei Comuni
6. A	6. B	TOTALE		8. A	8. B	TOTALE	9. A	9. B	TOTALE		
315	25	340	1.377	13	33	46	129	280	409	2.867	047
582	111	693	522	51	100	151	521	954	1.475	5.239	048
46.436	5.170	51.606	29.954	8.662	10.247	18.909	35.644	76.001	111.645	295.637	049
994	270	1.264	518	162	193	355	749	1.807	2.556	9.128	050
1.076	148	1.224	318	57	86	143	251	774	1.025	5.433	051
597	139	736	204	23	52	75	126	668	794	4.057	052
601	56	657	879	43	52	95	128	643	771	3.469	053
173	21	194	72	3	21	24	54	191	245	1.900	054
563	120	683	269	35	49	84	163	468	631	4.733	055
257	30	287	203	18	27	45	129	293	422	2.253	056
836	100	936	459	94	151	245	658	1.538	2.196	10.201	057
963	97	1.060	379	50	124	174	703	1.041	1.744	7.042	058
3.049	340	3.389	2.494	447	488	935	1.978	4.823	6.801	19.770	059
1.973	249	2.222	1.115	231	305	536	2.558	3.131	5.689	17.382	060
289	12	301	1.335	19	22	41	234	271	505	2.726	061
295	104	399	206	23	37	60	248	363	611	4.055	062
535	107	642	457	139	63	202	454	708	1.162	5.721	063
160	11	(171)	(86)	17	18	(35)	142	181	(323)	2.063	065
293	72	365	165	12	25	37	67	400	467	2.412	066
2.653	247	2.900	2.215	416	417	833	1.535	3.014	4.549	16.094	067
2.105	114	2.219	397	56	100	156	340	846	1.186	6.869	068
77	40	117	57	16	11	27	49	110	159	832	069
469	32	501	273	48	63	111	224	451	675	2.593	070
572	41	613	495	36	46	82	97	435	532	2.498	071
305	30	335	103	5	22	27	106	162	268	2.367	090
854	98	952	336	37	95	132	263	687	950	5.574	072
679	92	771	397	61	67	128	514	998	1.512	6.262	073
290	73	363	235	4	35	39	197	341	538	4.689	074
55	4	59	89	8	6	14	71	157	228	906	075
239	119	358	219	24	37	61	151	557	708	3.509	076
83	23	106	78	12	19	31	87	226	313	1.266	077
336	2	338	152	2	9	11	39	78	117	847	078
673	151	824	335	30	97	127	364	811	1.175	6.381	079
1.590	74	1.664	663	75	146	221	305	949	1.254	5.627	080
153	59	212	102	7	20	27	72	160	232	2.225	081
506	88	594	163	56	36	92	138	248	386	3.384	082
1.279	142	1.421	975	173	200	373	1.231	2.571	3.802	12.549	083
3.610	344	3.954	7.301	374	396	770	1.712	3.834	5.546	25.680	084
258	25	283	266	25	34	59	169	428	597	2.304	091
49	16	65	46	4	6	10	61	84	145	804	085
699	54	753	580	46	70	116	291	909	1.200	5.902	086
455	76	531	270	61	62	123	312	648	960	4.186	087
87	17	(104)	(39)	1	9	(10)	62	119	(181)	1.514	088
382	83	465	306	20	31	51	135	272	407	3.365	089
109.651	13.286	122.937	76.178	13.678	17.401	31.079	70.338	147.471	217.809	758.180	

segue TAV. 8 — Popolazione residente attiva in condizione professionale,

B —

Codice dei Comuni	COMUNI	AGRICOLTURA RAMO 0	INDUSTRIE						
			RAMO 1			RAMO 2	RAMO 3	RAMO 4	RAMO 5
			1. A	1. B	TOTALE				
001	ACERRA	720	21	61	82	427	1.536	526	688
002	AFRAGOLA	598	44	115	159	388	957	652	3.584
003	AGEROLA	316	—	19	19	15	45	175	339
004	ANACAPRI	66	—	30	30	7	10	60	275
005	ARZANO	110	19	69	88	378	921	993	383
006	BACOLI	455	27	24	51	166	1.353	201	445
007	BARANO D'ISCHIA	119	1	15	16	12	20	26	294
008	BOSCOREALE	756	16	75	91	267	440	357	539
009	BOSCOTRECASE	291	7	32	39	128	277	189	410
010	BRUSCIANO	184	3	68	71	56	420	105	448
011	CAIVANO	236	5	31	36	332	557	646	1.629
012	CALVIZZANO	159	3	12	15	28	105	81	164
013	CAMPOSANO	166	2	3	5	17	158	115	142
014	CAPRI	74	1	99	100	11	43	78	253
015	CARBONARA DI NOLA	83	—	—	—	6	46	31	63
016	CARDITO	367	6	52	58	131	333	310	577
017	CASALNUOVO DI NAPOLI	267	23	52	75	77	1.100	660	552
018	CASAMARCIANO	37	—	2	2	28	132	44	115
019	CASAMICCIOLA TERME	52	—	6	6	15	27	44	141
020	CASANDRINO	84	4	17	21	102	244	264	206
021	CASAVATORE	68	8	43	51	191	653	510	150
022	CASOLA DI NAPOLI	113	1	—	1	12	65	46	187
023	CASORIA	340	45	195	240	1.033	1.935	1.878	1.006
024	CASTELLAMMARE DI STABIA	632	29	179	208	547	3.293	1.064	1.044
025	CASTELLO DI CISTERNA	33	9	7	16	26	269	52	104
026	CERCOLA	270	16	86	102	154	861	317	519
027	CICCIANO	537	1	8	9	45	201	161	321
028	CIMITILE	226	2	6	8	25	210	115	151
029	COMIZIANO	44	2	2	4	11	67	51	54
030	CRISPANO	69	—	14	14	29	159	149	279
064	ERCOLANO	792	39	167	206	312	1.091	865	1.755
031	FORIO	237	8	28	36	10	31	67	456
032	FRATTAMAGGIORE	324	12	208	220	271	549	1.242	655
033	FRATTAMINORE	147	5	39	44	52	220	442	386
034	GIUGLIANO IN CAMPANIA	1.364	20	77	97	183	735	695	1.471
035	GRAGNANO	442	6	49	55	143	734	483	713
036	GRUMO NEVANO	120	7	42	49	69	331	1.230	212
037	ISCHIA	184	4	17	21	28	128	188	406
038	LACCO AMENO	50	—	6	6	1	16	34	147
039	LETTERE	176	2	4	6	18	87	37	236
040	LIVERI	51	—	2	2	27	34	17	46
041	MARANO DI NAPOLI	644	11	131	142	204	697	595	1.118
042	MARIGLIANELLA	62	2	9	11	10	248	64	210
043	MARIGLIANO	619	6	51	57	82	1.012	315	624
044	MASSA LUBRENSE	531	1	16	17	16	45	106	324
045	MELITO DI NAPOLI	230	1	22	23	132	326	259	216
046	META	95	3	3	6	12	45	94	146

per sesso e ramo di attività economica

MASCHI

COMMERCIO RAMO 6			TRASPORTI E COMU- NICAZIONI RAMO 7	CREDITO E ASSICURAZIONE, SERVIZI ALLE IMPRESE, NOLEGGIO RAMO 8			PUBBLICA AMMINISTRAZIONE; SERVIZI PUBBLICI E PRIVATI RAMO 9			TOTALE	Codice dei Comuni
6. A	6. B	TOTALE		8. A	8. B	TOTALE	9. A	9. B	TOTALE		
336	95	431	543	52	56	108	600	737	1.337	6.398	001
1.209	269	1.478	1.161	81	182	263	908	686	1.594	10.834	002
249	24	273	59	6	21	27	57	80	137	1.405	003
354	21	375	152	9	15	24	80	80	160	1.159	004
1.029	142	1.171	910	66	78	144	650	703	1.353	6.451	005
450	87	537	627	30	76	106	452	331	783	4.724	006
504	22	526	205	12	24	36	74	130	204	1.458	007
379	110	489	372	30	53	83	393	784	1.177	4.571	008
194	44	238	193	20	29	49	226	272	498	2.312	009
100	33	133	147	17	17	34	120	168	288	1.886	010
529	75	604	562	25	115	140	394	452	846	5.588	011
137	23	160	116	10	10	20	119	154	273	1.121	012
89	23	112	75	3	9	12	63	109	172	974	013
685	22	707	266	16	61	77	107	159	266	1.875	014
16	16	32	10	1	1	2	24	29	53	326	015
392	78	470	343	30	47	77	218	233	451	3.117	016
456	112	568	302	29	58	87	293	277	570	4.258	017
49	9	58	43	15	14	29	58	88	146	634	018
420	22	442	276	11	20	31	73	182	255	1.289	019
181	58	239	161	11	21	32	203	248	451	1.804	020
633	83	716	439	46	51	97	305	333	638	3.513	021
58	20	78	37	5	3	8	40	39	79	626	022
1.656	402	2.058	1.601	125	196	321	1.269	1.254	2.523	12.935	023
1.367	190	1.557	964	185	272	457	1.341	1.896	3.237	13.003	024
47	13	60	83	3	9	12	67	47	114	769	025
386	98	484	505	32	47	79	216	298	514	3.805	026
190	33	223	123	17	32	49	194	193	387	2.056	027
91	16	107	95	9	20	29	139	138	277	1.243	028
49	7	56	37	3	19	22	19	51	70	416	029
315	52	367	90	2	19	21	78	80	158	1.335	030
1.416	216	1.632	2.064	86	176	262	1.001	1.138	2.139	11.118	064
579	45	624	364	25	51	76	122	192	314	2.215	031
1.106	221	1.327	645	95	145	240	632	800	1.432	6.905	032
230	38	268	116	10	21	31	114	257	371	2.077	033
788	222	1.010	466	97	129	226	753	1.043	1.796	8.043	034
629	145	774	454	66	91	157	472	668	1.140	5.095	035
400	60	460	307	26	66	92	294	327	621	3.491	036
1.204	71	1.275	561	39	100	139	342	354	696	3.626	037
343	10	353	123	4	9	13	48	86	134	877	038
85	17	102	42	4	8	12	48	53	101	817	039
27	5	32	12	—	3	3	31	46	77	301	040
1.003	214	1.217	748	157	176	333	847	1.302	2.149	7.847	041
66	15	81	56	1	10	11	82	76	158	911	042
345	150	495	423	41	84	125	471	722	1.193	4.945	043
821	43	864	253	11	22	33	67	115	182	2.371	044
454	54	508	302	26	32	58	279	333	612	2.666	045
210	32	242	583	23	23	46	53	157	210	1.479	046

segue TAV. 8 — Popolazione residente attiva in condizione professionale,

B —

Codice dei Comuni	COMUNI	AGRICOL- TURA RAMO 0	INDUSTRIE						
			RAMO 1			RAMO 2	RAMO 3	RAMO 4	RAMO 5
			1. A	1. B	TOTALE				
047	MONTE DI PROCIDA	105	2	5	7	58	173	97	134
048	MUGNANO DI NAPOLI	260	6	56	62	105	385	543	504
049	NAPOLI	3.817	970	3.369	4.339	8.773	20.400	18.873	12.206
050	NOLA	700	8	57	65	202	640	474	619
051	OTTAVIANO	298	3	25	28	197	305	430	568
052	PALMA CAMPANIA	449	3	25	28	59	184	213	322
053	PIANO DI SORRENTO	264	4	12	16	43	97	121	203
054	PIMONTE	151	—	5	5	28	126	109	353
055	POGGIOMARINO	562	14	20	34	55	233	225	378
056	POLLENA TROCCHIA	144	11	21	32	44	398	140	185
057	POMIGLIANO D'ARCO	207	12	73	85	115	4.101	447	444
058	POMPEI	541	8	26	34	266	563	573	521
059	PORTICI	322	157	296	453	545	1.695	1.347	794
060	POZZUOLI	885	21	85	106	566	3.375	569	1.315
061	PROCIDA	266	1	3	4	3	24	35	103
062	QUALIANO	724	2	27	29	76	255	211	381
063	QUARTO	524	7	50	57	291	383	304	710
065	ROCCARAINOLA	234	1	5	6	36	316	105	241
066	SAN GENNARO VESUVIANO	144	2	3	5	80	92	154	161
067	SAN GIORGIO A CREMANO	255	132	320	452	358	1.795	1.106	680
068	SAN GIUSEPPE VESUVIANO	440	6	21	27	53	307	324	676
069	SAN PAOLO BEL SITO	65	3	5	8	11	77	34	76
070	SAN SEBASTIANO AL VESUVIO	73	11	22	33	60	282	131	209
071	SANT'AGNELLO	160	4	16	20	25	71	105	171
090	SANTA MARIA LA CARITA'	328	—	12	12	89	239	165	180
072	SANT'ANASTASIA	417	8	52	60	118	1.195	307	350
073	SANT'ANTIMO	187	8	35	43	329	519	438	1.488
074	SANT'ANTONIO ABATE	1.087	7	26	33	57	195	211	410
075	SAN VITALIANO	83	—	2	2	4	163	61	68
076	SAVIANO	270	1	10	11	48	212	172	602
077	SCISCIANO	142	1	9	10	8	106	47	143
078	SERRARA FONTANA	58	—	1	1	3	10	13	88
079	SOMMA VESUVIANA	748	4	32	36	95	780	392	526
080	SORRENTO	346	3	15	18	34	171	600	245
081	STRIANO	266	2	26	28	16	189	91	253
082	TERZIGNO	389	3	12	15	44	133	192	477
083	TORRE ANNUNZIATA	369	9	205	214	2.000	1.448	607	596
084	TORRE DEL GRECO	1.314	55	141	196	486	1.314	1.746	1.284
091	TRECASE	148	1	39	40	127	275	97	151
085	TUFINO	98	—	2	2	17	119	25	113
086	VICO EQUENSE	773	7	30	37	64	273	259	605
087	VILLARICCA	489	1	32	33	66	281	222	444
088	VISCIANO	278	—	4	4	24	65	51	124
089	VOLLA	314	14	26	40	202	338	194	264
	TOTALE PROVINCIA	33.234	1.934	7.451	9.385	22.114	67.068	49.193	54.548

per sesso e ramo di attività economica

MASCHI

COMMERCIO RAMO 6			TRASPORTI E COMU- NICAZIONI RAMO 7	CREDITO E ASSICURAZIONE, SERVIZI ALLE IMPRESE, NOLEGGIO RAMO 8			PUBBLICA AMMINISTRAZIONE; SERVIZI PUBBLICI E PRIVATI RAMO 9			TOTALE	Codice dei Comuni
6. A	6. B	TOTALE		8. A	8. B	TOTALE	9. A	9. B	TOTALE		
242	21	263	1.347	8	22	30	102	139	241	2.455	047
407	107	514	510	41	84	125	467	542	1.009	4.017	048
34.426	4.762	39.188	26.880	6.732	8.098	14.830	29.332	38.663	67.995	217.301	049
679	245	924	467	133	169	302	618	885	1.503	5.896	050
865	145	1.010	289	52	73	125	202	372	574	3.824	051
438	135	573	196	17	49	66	103	388	491	2.581	052
410	53	463	853	35	39	74	104	224	328	2.462	053
133	20	153	69	2	16	18	48	82	130	1.142	054
444	114	558	247	29	46	75	144	244	388	2.755	055
177	29	206	192	13	22	35	112	147	259	1.635	056
539	89	628	394	70	94	164	510	734	1.244	7.829	057
568	90	658	352	41	96	137	565	563	1.128	4.773	058
2.309	307	2.616	2.289	366	388	754	1.637	2.454	4.091	14.906	059
1.423	242	1.665	1.014	177	237	414	2.224	1.612	3.836	13.745	060
180	12	192	1.318	16	22	38	184	146	330	2.313	061
211	102	313	194	21	35	56	211	211	422	2.661	062
419	94	513	396	112	43	155	369	394	763	4.096	063
103	10	113	79	14	12	26	127	101	228	1.384	065
244	71	315	160	12	24	36	50	204	254	1.401	066
2.047	226	2.273	2.014	307	322	629	1.263	1.412	2.675	12.237	067
1.740	113	1.853	372	47	78	125	288	331	619	4.796	068
53	39	92	52	15	10	25	40	57	97	537	069
340	31	371	251	40	52	92	163	207	370	1.872	070
397	39	436	476	28	29	57	75	164	239	1.760	071
185	27	212	98	4	16	20	90	105	195	1.538	090
661	93	754	313	25	74	99	212	326	538	4.151	072
461	81	542	378	51	56	107	483	467	950	4.981	073
205	71	276	231	3	32	35	177	219	396	2.931	074
39	3	42	75	7	6	13	66	77	143	654	075
162	117	279	193	19	32	51	134	337	471	2.309	076
55	21	76	71	9	14	23	74	121	195	821	077
195	2	197	146	1	7	8	37	28	65	589	078
513	144	657	313	24	87	111	310	469	779	4.437	079
1.070	69	1.139	602	61	110	171	245	401	646	3.972	080
108	56	164	96	7	18	25	66	74	140	1.268	081
381	86	467	150	50	29	79	112	123	235	2.181	082
897	133	1.030	904	138	166	304	967	1.357	2.324	9.796	083
2.838	330	3.168	7.135	315	328	643	1.436	1.960	3.396	20.682	084
163	24	187	250	22	24	46	135	235	370	1.691	091
33	14	47	45	2	5	7	51	42	93	566	085
514	52	566	558	35	62	97	231	331	562	3.794	086
362	72	434	251	50	49	99	266	345	611	2.930	087
44	16	60	37	1	7	8	58	68	126	777	088
278	78	356	300	18	24	42	117	141	258	2.308	089
80.214	12.342	92.556	70.573	10.782	13.927	24.709	58.641	75.402	134.043	557.423	

segue TAV. 8 — Popolazione residente attiva in condizione professionale,

C —

Codice dei Comuni	COMUNI	AGRICOLTURA RAMO 0	INDUSTRIE						
			RAMO 1			RAMO 2	RAMO 3	RAMO 4	RAMO 5
			1. A	1. B	TOTALE				
001	ACERRA	1.513	2	1	3	26	47	339	13
002	AFRAGOLA	295	2	4	6	23	42	200	102
003	AGEROLA	617	—	—	—	2	2	137	5
004	ANACAPRI	35	—	3	3	—	—	24	8
005	ARZANO	42	1	5	6	57	130	555	21
006	BACOLI	201	7	4	11	9	205	56	24
007	BARANO D'ISCHIA	107	—	—	—	1	—	21	6
008	BOSCOREALE	1.290	2	9	11	18	35	151	24
009	BOSCOTRECASE	186	1	2	3	9	20	129	18
010	BRUSCIANO	301	1	2	3	9	18	113	16
011	CAIVANO	142	1	1	2	16	24	327	45
012	CALVIZZANO	131	—	4	4	7	4	29	5
013	CAMPOSANO	262	—	—	—	2	5	35	4
014	CAPRI	21	—	6	6	—	1	38	4
015	CARBONARA DI NOLA	215	—	—	—	—	2	4	3
016	CARDITO	321	1	4	5	17	36	205	20
017	CASALNUOVO DI NAPOLI	443	—	—	—	13	90	297	27
018	CASAMARCIANO	62	—	1	1	7	10	19	3
019	CASAMICCIOLA TERME	21	—	—	—	1	3	15	8
020	CASANDRINO	25	1	1	2	8	11	140	6
021	CASAVATORE	14	1	6	7	33	113	222	7
022	CASOLA DI NAPOLI	242	—	—	—	1	—	101	2
023	CASORIA	156	5	28	33	172	303	627	105
024	CASTELLAMMARE DI STABIA	720	2	8	10	61	200	307	68
025	CASTELLO DI CISTERNA	55	1	—	1	—	21	42	3
026	CERCOLA	535	1	5	6	17	85	135	20
027	CICCIANO	614	1	—	1	7	3	85	6
028	CIMITILE	294	—	—	—	9	12	44	4
029	COMIZIANO	77	—	—	—	9	5	16	4
030	CRISPANO	68	—	1	1	1	8	114	3
064	ERCOLANO	504	7	18	25	73	95	257	80
031	FORIO	102	—	1	1	2	5	17	11
032	FRATTAMAGGIORE	170	3	13	16	55	53	985	28
033	FRATTAMINORE	263	1	3	4	4	17	290	15
034	GIUGLIANO IN CAMPANIA	1.887	—	17	17	29	206	289	66
035	GRAGNANO	790	2	3	5	28	38	158	17
036	GRUMO NEVANO	48	1	1	2	11	20	638	4
037	ISCHIA	94	1	1	2	6	8	49	9
038	LACCO AMENO	12	—	—	—	—	—	15	—
039	LETTERE	237	—	1	1	2	11	33	4
040	LIVERI	92	—	1	1	8	2	5	1
041	MARANO DI NAPOLI	577	3	11	14	14	61	228	49
042	MARIGLIANELLA	101	—	—	—	4	8	29	6
043	MARIGLIANO	842	1	5	6	16	57	132	31
044	MASSA LUBRENSE	788	—	1	1	2	3	38	3
045	MELITO DI NAPOLI	153	—	3	3	15	32	107	3
046	META	75	—	1	1	1	11	32	9

per sesso e ramo di attività economica

FEMMINE

COMMERCIO RAMO 6			TRASPORTI E COMU- NICAZIONI RAMO 7	CREDITO E ASSICURAZIONE, SERVIZI ALLE IMPRESE, NOLEGGIO RAMO 8			PUBBLICA AMMINISTRAZIONE; SERVIZI PUBBLICI E PRIVATI RAMO 9			TOTALE	Codice dei Comuni
6. A	6. B	TOTALE		8. A	8. B	TOTALE	9. A	9. B	TOTALE		
223	8	231	35	10	14	24	151	584	735	2.966	001
367	24	391	45	17	25	42	105	634	739	1.885	002
87	—	87	9	2	1	3	7	116	123	985	003
201	1	202	5	4	8	12	16	125	141	430	004
255	15	270	50	8	11	19	80	373	453	1.603	005
155	8	163	32	6	19	25	80	325	405	1.131	006
169	—	169	10	3	5	8	11	179	190	512	007
189	6	195	26	4	6	10	92	455	547	2.307	008
95	2	97	16	3	12	15	29	200	229	722	009
74	4	78	9	3	8	11	21	111	132	690	010
224	3	227	14	7	11	18	53	423	476	1.291	011
50	3	53	6	1	5	6	14	151	165	410	012
37	2	39	5	1	—	1	11	79	90	443	013
337	—	337	13	3	11	14	9	190	199	633	014
9	2	11	1	—	—	—	4	23	27	263	015
147	6	153	17	6	9	15	35	195	230	1.019	016
252	6	258	26	5	18	23	57	238	295	1.472	017
26	—	26	6	1	2	3	22	83	105	242	018
193	—	193	19	4	8	12	13	190	203	475	019
102	7	109	12	3	5	8	15	127	142	463	020
184	6	190	26	8	10	18	66	297	363	993	021
29	—	29	2	—	2	2	15	30	45	424	022
607	49	656	113	35	41	76	184	1.051	1.235	3.476	023
699	13	712	71	53	56	109	194	1.758	1.952	4.210	024
29	1	30	5	2	6	8	6	52	58	223	025
164	8	172	26	12	10	22	52	368	420	1.438	026
137	—	137	9	2	10	12	19	231	250	1.124	027
62	3	65	3	2	1	3	12	118	130	564	028
13	3	16	5	—	1	1	3	72	75	208	029
65	2	67	2	1	2	3	16	54	70	337	030
502	21	523	87	37	32	69	215	849	1.064	2.777	064
407	1	408	15	1	12	13	39	262	301	875	031
349	18	367	52	24	21	45	122	663	785	2.556	032
68	4	72	6	1	4	5	7	99	106	782	033
251	28	279	27	12	19	31	112	947	1.059	3.890	034
254	7	261	30	12	21	33	118	705	823	2.183	035
146	3	149	13	5	10	15	39	237	276	1.176	036
553	2	555	42	7	24	31	37	400	437	1.233	037
137	—	137	2	3	2	5	19	102	121	292	038
43	—	43	3	—	1	1	13	37	50	385	039
17	—	17	1	1	—	1	10	38	48	176	040
281	9	290	50	34	40	74	142	1.202	1.344	2.701	041
39	1	40	6	—	1	1	15	72	87	282	042
200	14	214	49	11	23	34	92	738	830	2.211	043
290	—	290	17	3	6	9	25	267	292	1.443	044
125	11	136	20	7	12	19	31	209	240	728	045
107	2	109	20	6	8	14	13	282	295	567	046

segue TAV. 8 — Popolazione residente attiva in condizione professionale,

C —

Codice dei Comuni	COMUNI	AGRICOLTURA RAMO 0	INDUSTRIE						
			RAMO 1			RAMO 2	RAMO 3	RAMO 4	RAMO 5
			1. A	1. B	TOTALE				
047	MONTE DI PROCIDA	46	—	1	1	3	25	39	7
048	MUGNANO DI NAPOLI	147	—	1	1	8	35	335	13
049	NAPOLI	1.918	105	599	704	1.282	2.197	7.907	1.107
050	NOLA	1.383	—	10	10	21	67	206	48
051	OTTAVIANO	601	—	—	—	13	12	258	13
052	PALMA CAMPANIA	842	—	—	—	19	3	122	7
053	PIANO DI SORRENTO	238	—	1	1	5	21	46	12
054	PIMONTE	504	—	—	—	2	7	72	8
055	POGGIOMARINO	1.442	1	4	5	9	16	95	12
056	POLLENA TROCCHIA	234	—	2	2	12	37	62	6
057	POMIGLIANO D'ARCO	307	1	11	12	16	334	261	36
058	POMPEI	892	1	7	8	16	92	150	29
059	PORTICI	123	11	37	48	71	167	500	86
060	POZZUOLI	404	3	14	17	41	300	194	48
061	PROCIDA	82	1	—	1	3	3	18	2
062	QUALIANO	946	2	1	3	15	37	85	17
063	QUARTO	701	2	4	6	33	78	112	59
065	ROCCARAINOLA	358	—	1	1	5	35	103	8
066	SAN GENNARO VESUVIANO	680	—	—	—	4	1	54	3
067	SAN GIORGIO A CREMANO	119	11	35	46	65	197	461	63
068	SAN GIUSEPPE VESUVIANO	904	—	4	4	4	19	130	23
069	SAN PAOLO BEL SITO	184	—	—	—	4	3	9	1
070	SAN SEBASTIANO AL VESUVIO	134	—	3	3	10	18	71	9
071	SANT'AGNELLO	175	1	1	2	4	3	37	3
090	SANTA MARIA LA CARITA'	547	—	2	2	2	24	39	7
072	SANT'ANASTASIA	476	—	2	2	18	87	154	20
073	SANT'ANTIMO	100	—	3	3	29	41	239	38
074	SANT'ANTONIO ABATE	1.458	2	—	2	3	11	39	8
075	SAN VITALIANO	100	—	—	—	—	7	26	2
076	SAVIANO	669	—	—	—	5	7	158	9
077	SCISCIANO	244	—	1	1	3	2	28	4
078	SERRARA FONTANA	41	—	—	—	1	—	14	—
079	SOMMA VESUVIANA	1.151	2	3	5	6	46	101	34
080	SORRENTO	270	—	1	1	8	18	95	19
081	STRIANO	703	—	1	1	1	21	79	4
082	TERZIGNO	703	—	—	—	3	6	169	18
083	TORRE ANNUNZIATA	187	—	18	18	114	182	202	41
084	TORRE DEL GRECO	949	7	15	22	91	182	453	72
091	TRECASE	185	—	—	—	11	14	43	8
085	TUFINO	124	—	2	2	2	18	14	4
086	VICO EQUENSE	1.127	—	2	2	9	9	67	28
087	VILLARICCA	609	—	1	1	6	59	80	12
088	VISCIANO	594	—	1	1	4	13	16	6
089	VOLLA	634	1	1	2	11	26	101	10
	TOTALE PROVINCIA	39.975	200	984	1.164	2.797	6.542	21.273	2.884

per sesso e ramo di attività economica

FEMMINE

COMMERCIO RAMO 6			TRASPORTI E COMU- NICAZIONI RAMO 7	CREDITO E ASSICURAZIONE, SERVIZI ALLE IMPRESE, NOLEGGIO RAMO 8			PUBBLICA AMMINISTRAZIONE; SERVIZI PUBBLICI E PRIVATI RAMO 9			TOTALE	Codice dei Comuni
6. A	6. B	TOTALE		8. A	8. B	TOTALE	9. A	9. B	TOTALE		
73	4	77	30	5	11	16	27	141	168	412	047
175	4	179	12	10	16	26	54	412	466	1.222	048
12.010	408	12.418	3.074	1.930	2.149	4.079	6.312	37.338	43.650	78.336	049
315	25	340	51	29	24	53	131	922	1.053	3.232	050
211	3	214	29	5	13	18	49	402	451	1.609	051
159	4	163	8	6	3	9	23	280	303	1.476	052
191	3	194	26	8	13	21	24	419	443	1.007	053
40	1	41	3	1	5	6	6	109	115	758	054
119	6	125	22	6	3	9	19	224	243	1.978	055
80	1	81	11	5	5	10	17	146	163	618	056
297	11	308	65	24	57	81	148	804	952	2.372	057
395	7	402	27	9	28	37	138	478	616	2.269	058
740	33	773	205	81	100	181	341	2.369	2.710	4.864	059
550	7	557	101	54	68	122	334	1.519	1.853	3.637	060
109	—	109	17	3	—	3	50	125	175	413	061
84	2	86	12	2	2	4	37	152	189	1.394	062
116	13	129	61	27	20	47	85	314	399	1.625	063
57	1	58	7	3	6	9	15	80	95	679	065
49	1	50	5	—	1	1	17	196	213	1.011	066
606	21	627	201	109	95	204	272	1.602	1.874	3.857	067
365	1	366	25	9	22	31	52	515	567	2.073	068
24	1	25	5	1	1	2	9	53	62	295	069
129	1	130	22	8	11	19	61	244	305	721	070
175	2	177	19	8	17	25	22	271	293	738	071
120	3	123	5	1	6	7	16	57	73	829	090
193	5	198	23	12	21	33	51	361	412	1.423	072
218	11	229	19	10	11	21	31	531	562	1.281	073
85	2	87	4	1	3	4	20	122	142	1.758	074
16	1	17	14	1	—	1	5	80	85	252	075
77	2	79	26	5	5	10	17	220	237	1.200	076
28	2	30	7	3	5	8	13	105	118	445	077
141	—	141	6	1	2	3	2	50	52	258	078
160	7	167	22	6	10	16	54	342	396	1.944	079
520	5	525	61	14	36	50	60	548	608	1.655	080
45	3	48	6	—	2	2	6	86	92	957	081
125	2	127	13	6	7	13	26	125	151	1.203	082
382	9	391	71	35	34	69	264	1.214	1.478	2.753	083
772	14	786	166	59	68	127	276	1.874	2.150	4.998	084
95	1	96	16	3	10	13	34	193	227	613	091
16	2	18	1	2	1	3	10	42	52	238	085
185	2	187	22	11	8	19	60	578	638	2.108	086
93	4	97	19	11	13	24	46	303	349	1.256	087
43	1	44	2	—	2	2	4	51	55	737	088
104	5	109	6	2	7	9	18	131	149	1.057	089
29.437	944	30.381	5.605	2.896	3.474	6.370	11.697	72.069	83.766	200.757	

TAV. 9 - Popolazione residente attiva in condizione professionale, per sesso, settore di attività economica e posizione nella professione

A — TOTALE

Codice dei Comuni	COMUNI	POSIZIONE NELLA PROFESSIONE									
		IMPREDITORI E LIBERI PROFESSIONISTI		LAVORATORI IN PROPRIO		COADIUVANTI		DIRIGENTI E IMPIEGATI		LAVORATORI DIPENDENTI	
		MF	M	MF	M	MF	M	MF	M	MF	M
001	ACERRA	104	85	911	564	142	30	1.876	1.218	6.331	4.501
002	AFRAGOLA	330	302	1.454	1.136	93	55	2.143	1.433	8.699	7.908
003	AGEROLA	69	58	893	373	118	40	235	119	1.075	815
004	ANACAPRI	70	46	331	248	71	31	253	149	864	685
005	ARZANO	129	116	743	606	54	27	1.608	1.192	5.520	4.510
006	BACOLI	121	99	732	525	61	27	1.247	849	3.694	3.224
007	BARANO D'ISCHIA	62	55	300	185	45	22	330	189	1.233	1.007
008	BOSCOREALE	105	82	623	409	31	14	1.666	1.147	4.453	2.919
009	BOSCOTRECASE	62	53	322	217	28	14	706	488	1.916	1.540
010	BRUSCIANO	50	40	356	214	15	4	337	217	1.818	1.411
011	CAIVANO	153	123	760	539	66	37	1.051	683	4.849	4.206
012	CALVIZZANO	24	21	220	155	34	11	293	191	960	743
013	CAMPOSANO	19	19	186	103	6	3	197	120	1.009	729
014	CAPRI	177	137	458	337	131	61	520	340	1.222	1.000
015	CARBONARA DI NOLA	7	4	49	30	2	1	49	32	482	259
016	CARDITO	79	64	496	401	53	36	723	497	2.785	2.119
017	CASALNUOVO DI NAPOLI	104	89	536	403	31	12	975	647	4.084	3.107
018	CASAMARCIANO	24	21	90	59	3	—	234	146	525	408
019	CASAMICCIOLA TERME	66	49	269	196	69	36	467	293	893	715
020	CASANDRINO	47	39	200	150	18	5	474	330	1.528	1.280
021	CASAVATORE	142	119	529	439	58	26	1.117	741	2.660	2.188
022	CASOLA DI NAPOLI	9	7	120	74	16	8	57	32	848	505
023	CASORIA	409	339	1.329	1.057	112	74	4.189	2.840	10.372	8.625
024	CASTELLAMMARE DI STABIA	409	358	1.774	1.158	233	80	5.208	3.429	9.589	7.978
025	CASTELLO DI CISTERNA	18	16	89	55	14	9	211	138	660	551
026	CERCOLA	93	75	513	386	39	20	969	589	3.629	2.735
027	CICCIANO	56	50	319	196	18	9	580	364	2.207	1.437
028	CIMITILE	41	32	384	220	15	9	323	213	1.044	769
029	COMIZIANO	17	12	74	47	4	3	136	81	393	273
030	CRISPANO	81	74	316	261	32	18	142	95	1.101	887
064	ERCOLANO	338	302	1.736	1.196	226	119	3.115	2.089	8.480	7.412
031	FORIO	117	99	589	382	103	45	614	362	1.667	1.327
032	FRATTAMAGGIORE	297	254	1.191	928	119	63	2.228	1.486	5.626	4.174
033	FRATTAMINORE	64	58	288	220	16	10	305	213	2.186	1.576
034	GIUGLIANO IN CAMPANIA	231	207	1.458	1.128	141	69	2.508	1.615	7.595	5.024
035	GRAGNANO	170	146	942	616	88	38	1.693	1.024	4.385	3.271
036	GRUMO NEVANO	159	135	624	514	64	35	833	579	2.987	2.228
037	ISCHIA	255	202	902	667	154	73	1.141	717	2.407	1.967
038	LACCO AMENO	39	31	200	154	46	28	231	149	653	515
039	LETTERE	22	19	152	97	18	9	121	81	889	611
040	LIVERI	12	10	101	66	7	2	105	63	252	160
041	MARANO DI NAPOLI	243	216	1.129	873	82	51	3.118	2.051	5.976	4.656
042	MARIGLIANELLA	23	20	155	95	16	10	211	139	788	647
043	MARIGLIANO	167	142	1.107	657	77	27	2.133	1.302	3.672	2.817
044	MASSA LUBRENSE	92	78	635	423	136	49	427	215	2.524	1.606
045	MELITO DI NAPOLI	94	79	446	346	47	27	818	574	1.989	1.640
046	META	32	25	237	164	46	22	800	536	931	732

segue TAV. 9 — **Popolazione residente attiva in condizione professionale, per sesso, settore di attività economica e posizione nella professione**

A — TOTALE

Codice dei Comuni	COMUNI	POSIZIONE NELLA PROFESSIONE									
		IMPRENDITORI E LIBERI PROFESSIONISTI		LAVORATORI IN PROPRIO		COADIUVANTI		DIRIGENTI E IMPIEGATI		LAVORATORI DIPENDENTI	
		MF	M	MF	M	MF	M	MF	M	MF	M
047	MONTE DI PROCIDA	73	53	246	179	27	12	554	407	1.967	1.804
048	MUGNANO DI NAPOLI	109	82	574	422	59	25	1.037	710	3.460	2.778
049	NAPOLI	13.437	11.741	23.531	18.816	2.875	1.546	121.067	75.659	134.727	109.539
050	NOLA	309	273	1.093	801	75	45	2.642	1.567	5.009	3.210
051	OTTAVIANO	203	182	881	742	74	55	1.140	680	3.135	2.165
052	PALMA CAMPANIA	134	122	625	487	69	32	652	397	2.577	1.543
053	PIANO DI SORRENTO	117	95	459	331	82	27	1.290	885	1.521	1.124
054	PIMONTE	48	42	139	98	7	6	152	84	1.554	912
055	POGGIOMARINO	100	90	644	484	39	21	579	362	3.371	1.798
056	POLLENA TROCCHIA	55	47	274	184	25	12	444	299	1.455	1.093
057	POMIGLIANO D'ARCO	193	163	701	467	81	31	3.436	2.295	5.790	4.873
058	POMPEI	199	150	1.158	638	117	41	1.570	1.018	3.998	2.926
059	PORTICI	892	786	1.716	1.352	210	108	9.072	5.990	7.880	6.670
060	POZZUOLI	466	397	1.607	1.223	169	72	5.253	3.387	9.887	8.666
061	PROCIDA	60	47	415	271	75	36	1.084	931	1.092	1.028
062	QUALIANO	40	33	570	433	50	27	494	342	2.901	1.826
063	QUARTO	109	96	500	343	30	20	1.405	910	3.677	2.727
065	ROCCARAINOLA	30	24	285	149	13	5	276	191	1.459	1.015
066	SAN GENNARO VESUVIANO	72	68	347	279	20	14	439	245	1.534	795
067	SAN GIORGIO A CREMANO	651	569	1.474	1.193	184	111	6.678	4.383	7.107	5.981
068	SAN GIUSEPPE VESUVIANO	323	285	1.440	1.162	119	98	1.324	749	3.663	2.502
069	SAN PAOLO BEL SITO	26	24	134	93	9	3	173	122	490	295
070	SAN SEBASTIANO AL VESUVIO	259	213	225	165	45	20	940	603	1.124	871
071	SANT'AGNELLO	81	63	392	264	87	37	722	484	1.216	912
090	SANTA MARIA LA CARITA'	41	33	405	238	13	7	181	127	1.727	1.133
072	SANT'ANASTASIA	171	154	784	624	103	50	1.140	722	3.376	2.601
073	SANT'ANTIMO	152	133	671	500	67	29	1.200	799	4.172	3.520
074	SANT'ANTONIO ABATE	111	101	515	366	54	15	376	248	3.633	2.201
075	SAN VITALIANO	19	16	112	73	2	2	245	165	528	398
076	SAVIANO	76	68	366	275	19	12	565	353	2.483	1.601
077	SCISCIANO	24	20	193	117	13	4	270	167	766	513
078	SERRARA FONTANA	38	28	152	109	21	7	130	79	506	366
079	SOMMA VESUVIANA	122	104	858	546	46	20	1.102	710	4.253	3.057
080	SORRENTO	233	192	1.013	762	229	87	1.525	965	2.627	1.966
081	STRIANO	41	39	176	119	6	4	216	129	1.786	977
082	TERZIGNO	75	63	596	398	38	24	436	300	2.239	1.396
083	TORRE ANNUNZIATA	288	251	995	696	67	39	3.903	2.512	7.296	6.298
084	TORRE DEL GRECO	564	489	3.181	2.414	357	175	5.944	3.980	15.634	13.624
091	TRECASE	46	36	278	165	27	9	800	564	1.153	917
085	TUFINO	15	15	90	62	2	1	158	99	539	389
086	VICO EQUENSE	107	98	879	535	78	27	1.157	671	3.681	2.463
087	VILLARICCA	114	102	564	434	47	22	977	647	2.484	1.725
088	VISCIANO	16	16	220	103	5	1	139	92	1.134	565
089	VOLLA	51	46	450	339	50	22	444	294	2.370	1.607
	TOTALE PROVINCIA	25.722	22.256	79.196	58.720	8.783	4.360	232.048	148.320	412.431	323.767

segue TAV. 9 — **Popolazione residente attiva in condizione professionale, per sesso, settore di attività economica e posizione nella professione**

B — AGRICOLTURA, CACCIA, FORESTE E PESCA

Codice dei Comuni	COMUNI	POSIZIONE NELLA PROFESSIONE									
		IMPRENDITORI E LIBERI PROFESSIONISTI		LAVORATORI IN PROPRIO		COADIUVANTI		DIRIGENTI E IMPIEGATI		LAVORATORI DIPENDENTI	
		MF	M	MF	M	MF	M	MF	M	MF	M
001	ACERRA	4	4	511	300	92	6	7	5	1.619	405
002	AFRAGOLA	1	—	264	176	12	5	19	12	597	405
003	AGEROLA	4	1	644	194	61	13	2	2	222	106
004	ANACAPRI	—	—	57	36	5	1	—	—	39	29
005	ARZANO	1	—	51	38	4	2	3	3	93	67
006	BACOLI	2	2	321	216	21	5	8	6	304	226
007	BARANO D'ISCHIA	1	1	112	45	4	1	—	—	109	72
008	BOSCOREALE	3	2	207	102	5	—	3	2	1.828	650
009	BOSCOTRECASE	—	—	100	61	6	2	4	4	367	224
010	BRUSCIANO	1	1	195	94	5	—	3	2	281	87
011	CAIVANO	—	—	133	87	21	6	4	4	220	139
012	CALVIZZANO	1	1	108	73	19	4	8	3	154	78
013	CAMPOSANO	—	—	99	42	1	—	2	2	326	122
014	CAPRI	—	—	46	35	7	3	3	3	39	33
015	CARBONARA DI NOLA	—	—	19	6	—	—	—	—	279	77
016	CARDITO	—	—	126	95	11	6	3	2	548	264
017	CASALNUOVO DI NAPOLI	3	3	143	86	9	—	2	1	553	177
018	CASAMARCIANO	—	—	33	16	2	—	1	1	63	20
019	CASAMICCIOLA TERME	—	—	16	8	1	—	1	1	55	43
020	CASANDRINO	1	—	37	24	3	—	4	3	64	57
021	CASAVATORE	1	1	10	9	—	—	9	6	62	52
022	CASOLA DI NAPOLI	—	—	46	23	7	1	—	—	302	89
023	CASORIA	5	4	137	101	—	—	15	12	339	223
024	CASTELLAMMARE DI STABIA	10	8	563	308	58	8	20	12	701	296
025	CASTELLO DI CISTERNA	—	—	33	13	2	1	—	—	53	19
026	CERCOLA	5	3	107	66	2	2	11	8	680	191
027	CICCIANO	—	—	121	50	3	1	4	2	1.023	484
028	CIMITILE	1	—	243	129	6	2	5	4	265	91
029	COMIZIANO	—	—	34	13	1	—	2	1	84	30
030	CRISPANO	—	—	28	20	2	—	—	—	107	49
064	ERCOLANO	9	6	584	314	81	30	25	18	597	424
031	FORIO	—	—	168	86	4	3	5	4	162	144
032	FRATTAMAGGIORE	2	2	147	111	16	4	2	—	327	207
033	FRATTAMINORE	2	2	42	24	2	—	2	—	362	121
034	GIUGLIANO IN CAMPANIA	12	11	829	624	89	37	26	18	2.295	674
035	GRAGNANO	—	—	322	156	23	8	10	8	877	270
036	GRUMO NEVANO	2	2	56	46	8	2	3	2	99	68
037	ISCHIA	—	—	119	70	2	1	2	1	155	112
038	LACCO AMENO	—	—	31	21	2	2	—	—	29	27
039	LETTERE	1	1	69	38	2	1	5	4	336	132
040	LIVERI	1	1	45	25	3	—	—	—	94	25
041	MARANO DI NAPOLI	7	5	311	204	12	5	13	11	878	419
042	MARIGLIANELLA	—	—	82	43	4	2	—	—	77	17
043	MARIGLIANO	2	1	672	353	20	1	12	8	755	256
044	MASSA LUBRENSE	4	4	308	176	45	11	3	2	959	338
045	MELITO DI NAPOLI	5	4	120	84	14	4	2	—	242	138
046	META	1	1	63	39	9	1	3	—	94	54

segue TAV. 9 — Popolazione residente attiva in condizione professionale, per sesso, settore di attività economica e posizione nella professione

B — AGRICOLTURA, CACCIA, FORESTE E PESCA

Codice dei Comuni	COMUNI	POSIZIONE NELLA PROFESSIONE									
		IMPRENDITORI E LIBERI PROFESSIONISTI		LAVORATORI IN PROPRIO		COADIUVANTI		DIRIGENTI E IMPIEGATI		LAVORATORI DIPENDENTI	
		MF	M	MF	M	MF	M	MF	M	MF	M
047	MONTE DI PROCIDA	1	1	73	45	5	—	1	1	71	58
048	MUGNANO DI NAPOLI	7	5	147	91	9	1	2	2	242	161
049	NAPOLI	140	114	1.790	1.236	86	33	222	170	3.497	2.264
050	NOLA	8	7	255	153	9	2	14	9	1.797	529
051	OTTAVIANO	3	2	50	33	3	2	3	2	840	259
052	PALMA CAMPANIA	1	1	144	101	13	—	—	—	1.133	347
053	PIANO DI SORRENTO	—	—	142	89	22	4	4	3	334	168
054	PIMONTE	1	1	50	23	1	1	—	—	603	126
055	POGGIOMARINO	3	—	176	105	10	—	4	3	1.811	454
056	POLLENA TROCCHIA	2	1	116	64	10	4	3	2	247	73
057	POMIGLIANO D'ARCO	5	4	179	116	18	1	7	1	305	85
058	POMPEI	7	6	563	244	59	10	11	7	793	274
059	PORTICI	21	18	135	93	9	2	28	22	252	187
060	POZZUOLI	4	4	493	366	50	14	18	14	724	487
061	PROCIDA	1	—	162	95	26	13	2	2	157	156
062	QUALIANO	4	2	310	238	30	16	3	1	1.323	467
063	QUARTO	9	9	202	102	4	4	8	1	1.002	408
065	ROCCARAINOLA	1	1	174	69	2	1	3	3	412	160
066	SAN GENNARO VESUVIANO	—	—	46	24	—	—	6	5	772	115
067	SAN GIORGIO A CREMANO	8	6	131	86	7	5	20	18	208	140
068	SAN GIUSEPPE VESUVIANO	1	—	141	59	2	—	11	9	1.189	372
069	SAN PAOLO BEL SITO	—	—	53	29	5	1	—	—	191	35
070	SAN SEBASTIANO AL VESUVIO	1	—	59	36	4	—	3	3	140	34
071	SANT'AGNELLO	—	—	118	62	20	7	1	1	196	90
090	SANTA MARIA LA CARITA'	2	1	247	121	5	2	3	3	618	201
072	SANT'ANASTASIA	6	5	219	143	36	10	8	5	624	254
073	SANT'ANTIMO	4	4	96	59	12	3	8	7	167	114
074	SANT'ANTONIO ABATE	12	10	229	144	32	5	31	24	2.241	904
075	SAN VITALIANO	—	—	74	45	2	2	1	—	106	36
076	SAVIANO	2	2	102	58	3	1	1	—	831	209
077	SCISCIANO	1	—	115	61	9	1	1	1	260	79
078	SERRARA FONTANA	—	—	32	18	—	—	—	—	67	40
079	SOMMA VESUVIANA	1	1	446	221	17	6	11	9	1.424	511
080	SORRENTO	1	1	201	133	37	10	2	1	375	201
081	STRIANO	1	1	43	21	—	—	2	—	923	244
082	TERZIGNO	—	—	161	61	5	3	8	4	918	321
083	TORRE ANNUNZIATA	7	6	189	124	10	4	7	5	343	230
084	TORRE DEL GRECO	5	5	1.001	643	73	22	30	24	1.154	620
091	TRECASE	1	1	115	53	8	3	6	5	203	86
085	TUFINO	1	1	48	29	—	—	4	4	169	64
086	VICO EQUENSE	1	—	494	240	31	10	6	2	1.368	521
087	VILLARICCA	3	2	278	201	33	13	10	7	774	266
088	VISCIANO	—	—	149	61	1	—	5	4	717	213
089	VOLLA	1	1	163	95	8	1	3	2	773	215
	TOTALE PROVINCIA	369	294	18.623	10.970	1.432	398	777	563	52.008	21.009

segue TAV. 9 — Popolazione residente attiva in condizione professionale, per sesso,
settore di attività economica e posizione nella professione

C — INDUSTRIE

Codice dei Comuni	COMUNI	POSIZIONE NELLA PROFESSIONE									
		IMPRENDITORI E LIBERI PROFESSIONISTI		LAVORATORI IN PROPRIO		COADIUVANTI		DIRIGENTI E IMPIEGATI		LAVORATORI DIPENDENTI	
		MF	M	MF	M	MF	M	MF	M	MF	M
001	ACERRA	10	10	77	66	4	3	288	245	3.308	2.935
002	AFRAGOLA	145	138	199	189	9	8	299	264	5.461	5.141
003	AGEROLA	11	10	101	71	16	10	22	16	589	486
004	ANACAPRI	10	9	103	91	6	3	8	6	290	273
005	ARZANO	20	19	170	155	9	5	264	212	3.069	2.372
006	BACOLI	20	18	68	62	4	3	354	285	2.075	1.848
007	BARANO D'ISCHIA	6	6	50	38	6	5	11	9	323	310
008	BOSCOREALE	20	18	106	100	8	6	177	134	1.622	1.436
009	BOSCOTRECASE	4	3	64	50	4	3	114	93	1.036	894
010	BRUSCIANO	10	9	48	43	3	2	53	39	1.145	1.007
011	CAIVANO	26	24	145	136	6	6	137	114	3.300	2.920
012	CALVIZZANO	5	5	24	23	—	—	38	26	375	339
013	CAMPOSANO	4	4	18	17	—	—	17	13	444	403
014	CAPRI	9	8	111	99	8	6	49	45	357	327
015	CARBONARA DI NOLA	1	1	16	15	1	1	4	4	133	125
016	CARDITO	19	17	87	80	8	4	121	102	1.457	1.206
017	CASALNUOVO DI NAPOLI	7	6	138	127	5	3	201	152	2.540	2.176
018	CASAMARCIANO	5	4	15	13	—	—	9	7	332	297
019	CASAMICCIOLA TERME	1	1	52	49	9	8	31	20	197	155
020	CASANDRINO	4	4	43	38	—	—	82	58	875	737
021	CASAVATORE	12	11	104	98	7	3	289	222	1.525	1.221
022	CASOLA DI NAPOLI	4	4	13	13	1	1	2	1	395	292
023	CASORIA	41	39	333	290	21	15	1.012	783	5.925	4.965
024	CASTELLAMMARE DI STABIA	52	51	227	198	24	16	1.023	862	5.476	5.029
025	CASTELLO DI CISTERNA	4	3	18	18	4	4	78	61	430	381
026	CERCOLA	8	8	95	86	5	4	251	190	1.857	1.665
027	CICCIANO	13	13	55	51	1	1	50	43	720	629
028	CIMITILE	1	1	42	37	3	3	29	24	503	444
029	COMIZIANO	—	—	10	10	—	—	19	14	192	163
030	CRISPANO	4	4	53	49	1	1	26	23	673	553
064	ERCOLANO	42	36	178	155	21	20	478	383	4.040	3.635
031	FORIO	10	9	84	80	4	3	43	30	495	478
032	FRATTAMAGGIORE	45	39	172	153	12	9	359	283	3.486	2.453
033	FRATTAMINORE	18	16	69	66	3	2	59	49	1.325	1.011
034	GIUGLIANO IN CAMPANIA	33	32	185	169	11	8	347	253	3.212	2.719
035	GRAGNANO	34	32	137	121	10	10	233	195	1.960	1.770
036	GRUMO NEVANO	54	45	244	218	23	15	117	95	2.128	1.518
037	ISCHIA	9	9	168	157	9	6	73	51	586	548
038	LACCO AMENO	1	1	43	39	8	7	10	9	157	148
039	LETTERE	7	7	18	12	4	4	15	14	391	347
040	LIVERI	2	2	24	22	3	1	7	6	107	95
041	MARANO DI NAPOLI	33	29	213	194	6	4	430	360	2.440	2.169
042	MARIGLIANELLA	8	8	15	14	3	3	42	34	522	484
043	MARIGLIANO	23	22	101	84	8	5	350	300	1.850	1.679
044	MASSA LUBRENSE	6	6	90	84	15	7	25	14	419	397
045	MELITO DI NAPOLI	9	9	70	63	5	5	125	94	907	785
046	META	3	3	38	36	7	3	56	43	253	218

segue TAV. 9 — **Popolazione residente attiva in condizione professionale, per sesso, settore di attività economica e posizione nella professione**

C — INDUSTRIE

Codice dei Comuni	COMUNI	POSIZIONE NELLA PROFESSIONE									
		IMPRENDITORI E LIBERI PROFESSIONISTI		LAVORATORI IN PROPRIO		COADIUVANTI		DIRIGENTI E IMPIEGATI		LAVORATORI DIPENDENTI	
		MF	M	MF	M	MF	M	MF	M	MF	M
047	MONTE DI PROCIDA	4	4	36	31	3	—	56	42	445	392
048	MUGNANO DI NAPOLI	8	7	138	130	10	6	122	99	1.713	1.357
049	NAPOLI	886	830	4.253	3.762	335	213	18.512	14.072	53.802	45.714
050	NOLA	36	32	227	213	10	8	319	218	1.760	1.529
051	OTTAVIANO	42	39	175	156	13	11	158	123	1.436	1.199
052	PALMA CAMPANIA	16	16	93	83	7	4	47	40	794	663
053	PIANO DI SORRENTO	17	17	64	58	6	4	75	58	403	343
054	PIMONTE	8	8	23	22	3	3	15	13	661	575
055	POGGIOMARINO	12	11	101	94	5	4	76	60	868	756
056	POLLENA TROCCHIA	7	5	34	28	5	4	105	92	767	670
057	POMIGLIANO D'ARCO	27	25	97	80	7	4	1.466	1.210	4.254	3.873
058	POMPEI	13	12	114	103	13	7	233	184	1.879	1.651
059	PORTICI	60	58	287	251	19	11	1.852	1.470	3.488	3.044
060	POZZUOLI	46	43	179	173	11	6	1.013	793	5.282	4.916
061	PROCIDA	3	3	45	35	4	3	14	7	130	121
062	QUALIANO	6	6	71	60	7	4	89	71	936	811
063	QUARTO	16	14	60	53	2	1	362	261	1.593	1.416
065	ROCCARAINOLA	9	7	33	31	2	2	48	38	764	626
066	SAN GENNARO VESUVIANO	3	3	72	63	8	7	37	30	434	389
067	SAN GIORGIO A CREMANO	43	43	341	299	23	16	1.388	1.104	3.428	2.929
068	SAN GIUSEPPE VESUVIANO	33	31	155	137	11	9	94	72	1.274	1.138
069	SAN PAOLO BEL SITO	5	5	25	22	—	—	18	16	175	163
070	SAN SEBASTIANO AL VESUVIO	30	30	53	46	10	6	189	152	544	481
071	SANT'AGNELLO	10	8	77	70	9	6	61	51	284	257
090	SANTA MARIA LA CARITA'	15	12	44	38	5	3	30	25	665	607
072	SANT'ANASTASIA	17	14	81	75	7	4	279	226	1.927	1.711
073	SANT'ANTIMO	45	43	213	204	4	3	157	128	2.748	2.439
074	SANT'ANTONIO ABATE	30	30	63	58	6	2	40	37	830	779
075	SAN VITALIANO	5	5	13	13	—	—	25	24	290	256
076	SAVIANO	27	26	87	83	5	3	44	34	1.061	899
077	SCISCIANO	5	4	29	26	2	2	26	22	290	260
078	SERRARA FONTANA	—	—	19	19	3	1	4	1	104	94
079	SOMMA VESUVIANA	13	12	98	86	2	1	135	103	1.773	1.627
080	SORRENTO	11	11	288	272	13	6	162	124	735	655
081	STRIANO	4	4	26	24	1	1	29	23	623	525
082	TERZIGNO	8	7	81	71	9	8	60	54	899	721
083	TORRE ANNUNZIATA	25	22	143	118	5	3	798	665	4.451	4.057
084	TORRE DEL GRECO	60	57	663	598	65	40	726	576	4.332	3.755
091	TRECASE	4	4	22	18	1	1	224	197	515	470
085	TUFINO	7	7	17	15	1	1	18	13	273	240
086	VICO EQUENSE	13	13	109	100	9	5	126	108	1.096	1.012
087	VILLARICCA	22	21	93	85	4	3	183	139	902	798
088	VISCIANO	6	6	19	19	1	1	7	5	275	237
089	VOLLA	3	3	66	59	3	1	110	86	1.006	889
	TOTALE PROVINCIA	2.473	2.311	13.361	11.960	994	664	37.359	29.146	182.781	158.227

segue TAV. 9 — **Popolazione residente attiva in condizione professionale, per sesso, settore di attività economica e posizione nella professione**

D — ALTRE ATTIVITÀ

Codice dei Comuni	COMUNI	POSIZIONE NELLA PROFESSIONE									
		IMPRENDITORI E LIBERI PROFESSIONISTI		LAVORATORI IN PROPRIO		COADIUVANTI		DIRIGENTI E IMPIEGATI		LAVORATORI DIPENDENTI	
		MF	M	MF	M	MF	M	MF	M	MF	M
001	ACERRA	90	71	323	198	46	21	1.581	968	1.404	1.161
002	AFRAGOLA	184	164	991	771	72	42	1.825	1.157	2.641	2.362
003	AGEROLA	54	47	148	108	41	17	211	101	264	223
004	ANACAPRI	60	37	171	121	60	27	245	143	535	383
005	ARZANO	108	97	522	413	41	20	1.341	977	2.358	2.071
006	BACOLI	99	79	343	247	36	19	885	558	1.315	1.150
007	BARANO D'ISCHIA	55	48	138	102	35	16	319	180	801	625
008	BOSCOREALE	82	62	310	207	18	8	1.486	1.011	1.003	833
009	BOSCOTRECASE	58	50	158	106	18	9	588	391	513	422
010	BRUSCIANO	39	30	113	77	7	2	281	176	392	317
011	CAIVANO	127	99	482	316	39	25	910	565	1.329	1.147
012	CALVIZZANO	18	15	88	59	15	7	247	162	431	326
013	CAMPOSANO	15	15	69	44	5	3	178	105	239	204
014	CAPRI	168	129	301	203	116	52	468	292	826	640
015	CARBONARA DI NOLA	6	3	14	9	1	—	45	28	70	57
016	CARDITO	60	47	283	226	34	26	599	393	780	649
017	CASALNUOVO DI NAPOLI	94	80	255	190	17	9	772	494	991	754
018	CASAMARCIANO	19	17	42	30	1	—	224	138	130	91
019	CASAMICCIOLA TERME	65	48	201	139	59	28	435	272	671	517
020	CASANDRINO	42	35	120	88	15	5	388	269	589	486
021	CASAVATORE	129	107	415	332	51	23	819	513	1.073	915
022	CASOLA DI NAPOLI	5	3	61	38	8	6	55	31	151	124
023	CASORIA	363	296	859	666	91	59	3.162	2.045	4.108	3.437
024	CASTELLAMMARE DI STABIA	347	299	984	652	151	56	4.165	2.555	3.412	2.653
025	CASTELLO DI CISTERNA	14	13	38	24	8	4	133	77	177	151
026	CERCOLA	80	64	311	234	32	14	707	391	1.092	879
027	CICCIANO	43	37	143	95	14	7	526	319	464	324
028	CIMITILE	39	31	99	54	6	4	289	185	276	234
029	COMIZIANO	17	12	30	24	3	3	115	66	117	80
030	CRISPANO	77	70	235	192	29	17	116	72	321	285
064	ERCOLANO	287	260	974	727	124	69	2.612	1.688	3.843	3.353
031	FORIO	107	90	337	216	95	39	566	328	1.010	705
032	FRATTAMAGGIORE	250	213	872	664	91	50	1.867	1.203	1.813	1.514
033	FRATTAMINORE	44	40	177	130	11	8	244	164	499	444
034	GIUGLIANO IN CAMPANIA	186	164	444	335	41	24	2.135	1.344	2.088	1.631
035	GRAGNANO	136	114	483	339	55	20	1.450	821	1.548	1.231
036	GRUMO NEVANO	103	88	324	250	33	18	713	482	760	642
037	ISCHIA	246	193	615	440	143	66	1.066	665	1.666	1.307
038	LACCO AMENO	38	30	126	94	36	19	221	140	467	340
039	LETTERE	14	11	65	47	12	4	101	63	162	132
040	LIVERI	9	7	32	19	1	1	98	57	51	40
041	MARANO DI NAPOLI	203	182	605	475	64	42	2.675	1.680	2.658	2.068
042	MARIGLIANELLA	15	12	58	38	9	5	169	105	189	146
043	MARIGLIANO	142	119	334	220	49	21	1.771	994	1.067	882
044	MASSA LUBRENSE	82	68	237	163	76	31	399	199	1.146	871
045	MELITO DI NAPOLI	80	66	256	199	28	18	691	480	840	717
046	META	28	21	136	89	30	18	741	493	584	460

segue TAV. 9 — **Popolazione residente attiva in condizione professionale, per sesso, settore di attività economica e posizione nella professione**

D — ALTRE ATTIVITÀ

Codice dei Comuni	COMUNI	POSIZIONE NELLA PROFESSIONE									
		IMPRENDITORI E LIBERI PROFESSIONISTI		LAVORATORI IN PROPRIO		COADIUVANTI		DIRIGENTI E IMPIEGATI		LAVORATORI DIPENDENTI	
		MF	M	MF	M	MF	M	MF	M	MF	M
047	MONTE DI PROCIDA	68	48	137	103	19	12	497	364	1.451	1.354
048	MUGNANO DI NAPOLI	94	70	289	201	40	18	913	609	1.505	1.260
049	NAPOLI	12.411	10.797	17.488	13.818	2.454	1.300	102.333	61.417	77.428	61.561
050	NOLA	265	234	611	435	56	35	2.309	1.340	1.452	1.152
051	OTTAVIANO	158	141	656	553	58	42	979	555	859	707
052	PALMA CAMPANIA	117	105	388	303	49	28	605	357	650	533
053	PIANO DI SORRENTO	100	78	253	184	54	19	1.211	824	784	613
054	PIMONTE	39	33	66	53	3	2	137	71	290	211
055	POGGIOMARINO	85	79	367	285	24	17	499	299	692	588
056	POLLENA TROCCHIA	46	41	124	92	10	4	336	205	441	350
057	POMIGLIANO D'ARCO	161	134	425	271	56	26	1.963	1.084	1.231	915
058	POMPEI	179	132	481	291	45	24	1.326	827	1.326	1.001
059	PORTICI	811	710	1.294	1.008	182	95	7.192	4.498	4.140	3.439
060	POZZUOLI	416	350	935	684	108	52	4.222	2.580	3.881	3.263
061	PROCIDA	56	44	208	141	45	20	1.068	922	805	751
062	QUALIANO	30	25	189	135	13	7	402	270	642	548
063	QUARTO	84	73	238	188	24	15	1.035	648	1.082	903
065	ROCCARAINOLA	20	16	78	49	9	2	225	150	283	229
066	SAN GENNARO VESUVIANO	69	65	229	192	12	7	396	210	328	291
067	SAN GIORGIO A CREMANO	600	520	1.002	808	154	90	5.270	3.261	3.471	2.912
068	SAN GIUSEPPE VESUVIANO	289	254	1.144	966	106	89	1.219	668	1.200	992
069	SAN PAOLO BEL SITO	21	19	56	42	4	2	155	106	124	97
070	SAN SEBASTIANO AL VESUVIO	228	183	113	83	31	14	748	448	440	356
071	SANT'AGNELLO	71	55	197	132	58	24	660	432	736	565
090	SANTA MARIA LA CARITA'	24	20	114	79	3	2	148	99	444	325
072	SANT'ANASTASIA	148	135	484	406	60	36	853	491	825	636
073	SANT'ANTIMO	103	86	362	237	51	23	1.035	664	1.257	967
074	SANT'ANTONIO ABATE	69	61	223	164	16	8	305	187	562	518
075	SAN VITALIANO	14	11	25	15	—	—	219	141	132	106
076	SAVIANO	47	40	177	134	11	8	520	319	591	493
077	SCISCIANO	18	16	49	30	2	1	243	144	216	174
078	SERRARA FONTANA	38	28	101	72	18	6	126	78	335	232
079	SOMMA VESUVIANA	108	91	314	239	27	13	956	598	1.056	919
080	SORRENTO	221	180	524	357	179	71	1.361	840	1.517	1.110
081	STRIANO	36	34	107	74	5	3	185	106	240	208
082	TERZIGNO	67	56	354	266	24	13	368	242	422	354
083	TORRE ANNUNZIATA	256	223	663	454	52	32	3.098	1.842	2.502	2.011
084	TORRE DEL GRECO	499	427	1.517	1.173	219	113	5.188	3.380	10.148	9.249
091	TRECASE	41	31	141	94	18	5	570	362	435	361
085	TUFINO	7	7	25	18	1	—	136	82	97	85
086	VICO EQUENSE	93	85	276	195	38	12	1.025	561	1.217	930
087	VILLARICCA	89	79	193	148	10	6	784	501	808	661
088	VISCIANO	10	10	52	23	3	—	127	83	142	115
089	VOLLA	47	42	221	185	39	20	331	206	591	503
	TOTALE PROVINCIA	22.880	19.651	47.212	35.790	6.357	3.298	193.912	118.611	177.642	144.531

TAV. 10 - Popolazione residente attiva in condizione professionale,

A —

Codice dei Comuni	COMUNI	CLASSI								
		14 - 19			20 - 29			30 - 54		
		Agricoltura, caccia, foreste e pesca	Industrie	Altre attività	Agricoltura, caccia, foreste e pesca	Industrie	Altre attività	Agricoltura, caccia, foreste e pesca	Industrie	Altre attività
001	ACERRA	24	144	63	356	917	842	1.582	2.449	2.210
002	AFRAGOLA	24	395	164	139	1.696	1.535	596	3.620	3.471
003	AGEROLA	16	80	49	115	193	218	673	417	375
004	ANACAPRI	2	36	80	9	94	277	69	241	598
005	ARZANO	4	258	91	20	1.036	895	111	2.119	3.070
006	BACOLI	14	48	67	81	541	678	452	1.761	1.673
007	BARANO D'ISCHIA	7	34	92	28	110	365	133	223	768
008	BOSCOREALE	58	135	121	401	495	755	1.342	1.169	1.734
009	BOSCOTRECASE	18	79	35	89	292	263	301	752	860
010	BRUSCIANO	9	106	28	64	341	204	335	737	514
011	CAIVANO	9	280	63	51	967	660	244	2.171	1.866
012	CALVIZZANO	2	21	16	47	110	206	189	282	506
013	CAMPOSANO	9	17	20	65	90	114	283	358	331
014	CAPRI	4	45	90	8	119	428	53	313	1.050
015	CARBONARA DI NOLA	14	18	13	75	51	38	189	81	79
016	CARDITO	39	125	49	189	561	466	410	927	1.092
017	CASALNUOVO DI NAPOLI	28	216	94	146	759	603	465	1.748	1.225
018	CASAMARCIANO	1	26	7	14	76	84	72	236	273
019	CASAMICCIOLA TERME	—	11	51	3	51	366	59	166	827
020	CASANDRINO	3	95	37	8	353	343	76	529	693
021	CASAVATORE	5	78	34	18	452	432	53	1.324	1.817
022	CASOLA DI NAPOLI	5	65	13	78	130	78	240	196	155
023	CASORIA	20	326	206	104	1.587	1.743	319	5.049	5.956
024	CASTELLAMMARE DI STABIA	27	187	143	254	1.306	1.664	872	4.693	6.140
025	CASTELLO DI CISTERNA	—	25	7	8	133	94	61	341	240
026	CERCOLA	13	136	45	176	644	548	538	1.324	1.449
027	CICCIANO	45	54	25	178	240	324	784	519	728
028	CIMITILE	5	44	12	59	113	137	356	392	477
029	COMIZIANO	—	7	7	13	45	61	84	157	188
030	CRISPANO	—	81	26	23	228	209	102	434	474
064	ERCOLANO	60	286	239	225	1.193	1.920	794	2.978	4.945
031	FORIO	6	49	106	27	154	597	245	392	1.209
032	FRATTAMAGGIORE	10	396	145	92	1.317	1.077	316	2.146	3.154
033	FRATTAMINORE	10	110	19	100	514	221	258	792	653
034	GIUGLIANO IN CAMPANIA	106	263	118	760	1.026	1.214	2.060	2.330	3.163
035	GRAGNANO	38	136	87	275	563	733	776	1.550	2.531
036	GRUMO NEVANO	—	223	47	31	784	380	111	1.459	1.308
037	ISCHIA	3	43	204	33	165	869	185	573	2.217
038	LACCO AMENO	—	20	46	3	42	220	49	138	533
039	LETTERE	10	48	14	86	139	109	264	225	190
040	LIVERI	1	11	2	15	39	41	101	77	122
041	MARANO DI NAPOLI	28	166	123	259	784	1.282	802	2.018	4.383
042	MARIGLIANELLA	2	41	10	22	143	121	103	373	260
043	MARIGLIANO	16	87	71	184	441	696	981	1.662	2.199
044	MASSA LUBRENSE	29	55	132	245	128	615	870	324	1.003
045	MELITO DI NAPOLI	13	70	42	68	325	438	245	678	1.280
046	META	2	28	59	15	74	368	111	222	896

per sesso, classe di età e settore di attività economica

TOTALE

DI ETÀ (anni)												Codice dei Comuni
55 - 59			60 - 64			65 e più			TOTALE			
Agricoltura, caccia, foreste e pesca	Industrie	Altre attività	Agricoltura, caccia, foreste e pesca	Industrie	Altre attività	Agricoltura, caccia, foreste e pesca	Industrie	Altre attività	Agricoltura, caccia, foreste e pesca	Industrie	Altre attività	
192	150	215	52	19	77	27	8	37	2.233	3.687	3.444	001
89	317	344	26	53	120	19	32	79	893	6.113	5.713	002
110	40	52	17	7	16	2	2	8	933	739	718	003
15	42	64	3	2	25	3	2	27	101	417	1.071	004
11	95	219	5	19	66	1	5	29	152	3.532	4.370	005
76	148	152	16	16	65	17	7	43	656	2.521	2.678	006
41	23	71	11	5	30	6	1	22	226	396	1.348	007
169	104	191	44	23	75	32	7	23	2.046	1.933	2.899	008
42	77	119	17	15	40	10	7	18	477	1.222	1.335	009
54	65	50	11	9	25	12	1	11	485	1.259	832	010
55	164	192	8	23	66	11	9	40	378	3.614	2.887	011
30	22	53	17	6	11	5	1	7	290	442	799	012
53	14	24	9	3	12	9	1	5	428	483	506	013
19	33	164	3	18	70	8	6	77	95	534	1.879	014
12	1	2	7	3	3	1	1	1	298	155	136	015
39	66	98	6	9	31	5	4	20	688	1.692	1.756	016
45	140	156	19	22	32	7	6	19	710	2.891	2.129	017
8	15	30	2	4	13	2	4	9	99	361	416	018
10	19	111	1	10	41	—	3	35	73	260	1.431	019
17	25	60	1	1	17	4	1	4	109	1.004	1.154	020
4	65	135	2	16	47	—	2	22	82	1.937	2.487	021
20	20	17	6	4	12	6	—	5	355	415	280	022
36	298	483	9	42	130	8	30	65	496	7.332	8.583	023
132	526	748	33	52	237	34	38	127	1.352	6.802	9.059	024
13	33	20	3	2	4	3	—	5	88	534	370	025
53	86	121	15	17	35	10	9	24	805	2.216	2.222	026
98	20	66	29	3	33	17	3	14	1.151	839	1.190	027
63	21	55	25	6	14	12	2	14	520	578	709	028
15	8	19	4	2	5	5	2	2	121	221	282	029
10	12	42	2	1	13	—	1	14	137	757	778	030
138	246	483	51	46	176	28	10	77	1.296	4.759	7.840	064
44	32	115	7	6	51	10	3	37	339	636	2.115	031
60	175	351	12	30	113	4	10	53	494	4.074	4.893	032
35	49	51	4	7	21	3	2	10	410	1.474	975	033
224	139	263	57	21	84	44	9	52	3.251	3.788	4.894	034
89	94	195	30	25	79	24	6	47	1.232	2.374	3.672	035
15	74	147	6	18	32	5	8	19	168	2.566	1.933	036
41	42	271	8	15	95	8	7	80	278	845	3.736	037
8	15	56	1	1	18	1	3	15	62	219	888	038
40	17	28	6	5	7	7	1	6	413	435	354	039
21	11	16	3	2	6	2	3	4	143	143	191	040
83	124	298	27	19	79	22	11	40	1.221	3.122	6.205	041
19	25	31	6	7	13	11	1	5	163	590	440	042
178	119	251	70	18	107	32	5	39	1.461	2.332	3.363	043
119	36	111	28	5	43	28	7	36	1.319	555	1.940	044
40	38	88	7	5	33	10	—	14	383	1.116	1.895	045
23	26	131	9	7	44	10	—	21	170	357	1.519	046

segue TAV. 10 — Popolazione residente attiva in condizione professionale,

Codice dei Comuni	COMUNI	CLASSI								
		14 - 19			20 - 29			30 - 54		
		Agricoltura, caccia, foreste e pesca	Industrie	Altre attività	Agricoltura, caccia, foreste e pesca	Industrie	Altre attività	Agricoltura, caccia, foreste e pesca	Industrie	Altre attività
047	MONTE DI PROCIDA	2	20	134	14	131	551	106	351	1.313
048	MUGNANO DI NAPOLI	7	206	53	64	577	604	288	1.115	1.988
049	NAPOLI	158	3.250	3.661	1.020	17.121	41.332	3.575	50.370	136.745
050	NOLA	78	181	133	460	580	880	1.349	1.419	3.128
051	OTTAVIANO	17	175	115	180	446	686	613	1.100	1.651
052	PALMA CAMPANIA	39	105	94	285	268	392	836	520	1.140
053	PIANO DI SORRENTO	12	33	81	76	111	559	325	383	1.546
054	PIMONTE	14	103	53	230	247	211	364	312	238
055	POGGIOMARINO	72	114	64	494	272	438	1.288	611	1.045
056	POLLENA TROCCHIA	5	46	17	49	245	270	264	575	591
057	POMIGLIANO D'ARCO	10	93	41	66	1.078	847	367	4.307	2.599
058	POMPEI	38	126	94	278	512	715	913	1.446	2.155
059	PORTICI	15	174	222	86	1.076	2.375	267	3.929	9.312
060	POZZUOLI	35	110	229	187	1.091	2.660	864	4.807	5.781
061	PROCIDA	7	9	42	27	39	534	221	122	1.379
062	QUALIANO	83	79	42	414	413	412	1.053	585	759
063	QUARTO	58	112	55	315	614	886	740	1.257	1.421
065	ROCCARAINOLA	14	82	22	112	236	170	383	504	368
066	SAN GENNARO VESUVIANO	33	48	44	212	145	290	512	321	597
067	SAN GIORGIO A CREMANO	7	212	192	59	927	1.814	262	3.794	7.536
068	SAN GIUSEPPE VESUVIANO	50	119	208	325	402	991	836	943	2.386
069	SAN PAOLO BEL SITO	4	14	5	36	43	84	181	153	235
070	SAN SEBASTIANO AL VESUVIO	1	34	27	33	195	310	152	549	1.101
071	SANT'AGNELLO	8	29	51	33	91	452	228	286	1.041
090	SANTA MARIA LA CARITÀ	25	50	18	192	205	230	557	479	441
072	SANT'ANASTASIA	7	116	71	131	479	486	618	1.567	1.545
073	SANT'ANTIMO	8	254	74	53	1.012	841	172	1.758	1.684
074	SANT'ANTONIO ABATE	173	99	44	636	260	285	1.554	577	757
075	SAN VITALIANO	1	14	4	16	69	78	123	227	259
076	SAVIANO	39	157	65	210	359	339	572	649	814
077	SCISCIANO	4	20	14	47	82	123	273	222	335
078	SERRARA FONTANA	1	6	29	13	32	174	64	77	357
079	SOMMA VESUVIANA	38	121	63	356	511	529	1.257	1.269	1.654
080	SORRENTO	15	92	123	100	306	862	361	703	2.338
081	STRIANO	32	66	32	229	264	168	657	332	335
082	TERZIGNO	35	154	56	228	308	309	702	537	776
083	TORRE ANNUNZIATA	12	103	77	94	961	1.283	367	3.843	4.301
084	TORRE DEL GRECO	85	344	702	378	1.393	4.259	1.462	3.679	10.878
091	TRECASE	6	19	17	42	134	243	208	563	821
085	TUFINO	11	20	7	36	78	85	140	198	148
086	VICO EQUENSE	67	113	127	417	313	740	1.146	825	1.550
087	VILLARICCA	59	78	44	280	341	482	627	751	1.268
088	VISCIANO	23	31	12	204	97	92	577	165	197
089	VOLLA	26	63	37	230	331	376	588	749	745
	TOTALE PROVINCIA	2.173	12.598	10.507	14.206	55.956	95.978	47.326	151.594	288.143

per sesso, classe di età e settore di attività economica

TOTALE

DI ETÀ (anni)												Codice dei Comuni
55 - 59			60 - 64			65 e più			TOTALE			
Agricoltura, caccia, foreste e pesca	Industrie	Altre attività	Agricoltura, caccia, foreste e pesca	Industrie	Altre attività	Agricoltura, caccia, foreste e pesca	Industrie	Altre attività	Agricoltura, caccia, foreste e pesca	Industrie	Altre attività	
23	38	120	6	3	39	—	1	15	151	544	2.172	047
37	78	142	9	14	46	2	1	8	407	1.991	2.841	048
573	5.331	19.038	204	1.127	7.395	205	589	3.943	5.735	77.788	212.114	049
148	135	326	27	25	136	21	12	90	2.083	2.352	4.693	050
68	80	167	14	18	55	7	5	36	899	1.824	2.710	051
90	48	114	23	13	42	18	3	27	1.291	957	1.809	052
59	28	107	20	5	60	10	5	49	502	565	2.402	053
36	37	24	9	9	7	2	2	2	655	710	535	054
120	54	70	14	8	28	16	3	22	2.004	1.062	1.667	055
40	43	44	9	7	27	11	2	8	378	918	957	056
41	334	225	16	32	91	14	7	33	514	5.851	3.836	057
149	144	225	31	18	105	24	6	63	1.433	2.252	3.357	058
45	417	1.184	18	69	363	14	41	163	445	5.706	13.619	059
129	474	555	43	38	225	31	11	112	1.289	6.531	9.562	060
60	20	146	21	3	51	12	3	30	348	196	2.182	061
85	20	36	22	9	18	13	3	9	1.670	1.109	1.276	062
85	42	67	19	7	24	8	1	10	1.225	2.033	2.463	063
62	21	27	10	10	16	11	3	12	592	856	615	065
53	29	59	9	5	27	5	6	17	824	554	1.034	066
27	225	660	12	49	213	7	16	82	374	5.223	10.497	067
101	77	231	17	16	91	15	10	51	1.344	1.567	3.958	068
15	10	23	9	2	10	4	1	3	249	223	360	069
11	40	94	5	5	21	5	3	7	207	826	1.560	070
43	28	112	13	2	40	10	5	26	335	441	1.722	071
77	21	31	14	2	12	10	2	1	875	759	733	090
88	129	157	23	14	67	26	6	44	893	2.311	2.370	072
33	124	148	10	12	35	11	7	26	287	3.167	2.808	073
133	24	71	31	5	11	18	4	7	2.545	969	1.175	074
21	20	33	11	3	11	11	—	5	183	333	390	075
78	43	84	19	12	29	21	4	15	939	1.224	1.346	076
37	23	33	18	4	12	7	1	11	386	352	528	077
15	11	36	3	4	11	3	—	11	99	130	618	078
187	99	152	39	13	47	22	8	16	1.899	2.021	2.461	079
90	74	275	23	22	121	27	12	83	616	1.209	3.802	080
44	18	28	4	3	5	3	—	5	969	683	573	081
84	39	57	25	16	30	18	3	7	1.092	1.057	1.235	082
58	442	580	13	55	244	12	18	86	556	5.422	6.571	083
226	304	1.186	70	92	361	42	34	185	2.263	5.846	17.571	084
50	39	77	9	10	33	18	1	14	333	766	1.205	091
27	18	16	5	1	7	3	1	3	222	316	266	085
190	82	128	47	14	63	33	6	41	1.900	1.353	2.649	086
89	25	67	26	4	17	17	5	6	1.098	1.204	1.884	087
51	11	24	10	3	3	7	1	6	872	308	334	088
67	40	54	24	4	12	13	1	5	948	1.188	1.229	089
6.453	13.250	33.992	1.739	2.436	12.627	1.312	1.134	6.756	73.209	236.968	448.003	

segue TAV. 10 — Popolazione residente attiva in condizione professionale,

Codice dei Comuni	COMUNI	CLASSI								
		14 - 19			20 - 29			30 - 54		
		Agricoltura, caccia, foreste e pesca	Industrie	Altre attività	Agricoltura, caccia, foreste e pesca	Industrie	Altre attività	Agricoltura, caccia, foreste e pesca	Industrie	Altre attività
001	ACERRA	5	77	46	37	683	558	505	2.327	1.584
002	AFRAGOLA	19	350	124	83	1.521	1.150	397	3.482	2.807
003	AGEROLA	6	37	37	30	143	152	237	368	259
004	ANACAPRI	2	31	43	6	85	175	45	222	414
005	ARZANO	3	141	56	12	629	660	82	1.882	2.622
006	BACOLI	11	33	53	39	427	482	326	1.589	1.328
007	BARANO D'ISCHIA	4	30	58	15	104	251	76	210	587
008	BOSCOREALE	7	91	82	61	414	507	567	1.064	1.320
009	BOSCOTRECASE	13	55	21	43	224	178	185	675	648
010	BRUSCIANO	1	68	16	13	265	147	123	696	373
011	CAIVANO	4	165	53	17	783	478	163	2.060	1.418
012	CALVIZZANO	2	13	8	14	91	137	107	261	375
013	CAMPOSANO	6	7	13	8	77	85	116	335	243
014	CAPRI	4	37	45	5	102	290	42	292	776
015	CARBONARA DI NOLA	3	16	9	13	49	26	59	76	58
016	CARDITO	20	73	25	76	409	334	233	855	870
017	CASALNUOVO DI NAPOLI	13	134	44	44	565	386	165	1.610	950
018	CASAMARCIANO	—	16	5	4	63	48	25	222	183
019	CASAMICCIOLA TERME	—	9	37	3	44	256	40	153	590
020	CASANDRINO	2	63	18	6	277	254	59	474	552
021	CASAVATORE	4	40	21	15	304	300	46	1.136	1.415
022	CASOLA DI NAPOLI	—	27	12	11	94	62	84	173	110
023	CASORIA	11	189	132	58	1.113	1.132	233	4.457	4.712
024	CASTELLAMMARE DI STABIA	5	157	101	73	1.146	1.105	442	4.322	4.250
025	CASTELLO DI CISTERNA	—	11	5	2	102	65	22	320	180
026	CERCOLA	5	96	25	36	522	344	180	1.231	1.086
027	CICCIANO	17	36	15	55	196	198	380	480	494
028	CIMITILE	1	27	8	8	85	100	159	368	344
029	COMIZIANO	—	7	5	1	28	31	34	141	131
030	CRISPANO	—	47	22	8	160	171	52	410	392
064	ERCOLANO	46	219	193	128	983	1.440	469	2.746	3.908
031	FORIO	5	48	63	18	144	371	178	372	816
032	FRATTAMAGGIORE	5	144	106	42	741	772	215	1.852	2.363
033	FRATTAMINORE	1	39	16	18	340	176	97	710	530
034	GIUGLIANO IN CAMPANIA	43	203	85	226	761	792	890	2.062	2.314
035	GRAGNANO	10	95	63	55	478	465	311	1.442	1.789
036	GRUMO NEVANO	—	110	32	17	461	262	80	1.231	1.041
037	ISCHIA	1	38	135	19	133	599	128	545	1.632
038	LACCO AMENO	—	19	32	3	37	153	39	130	374
039	LETTERE	3	38	7	25	120	87	118	207	139
040	LIVERI	1	9	2	—	34	23	37	70	84
041	MARANO DI NAPOLI	14	124	83	95	635	795	435	1.854	3.271
042	MARIGLIANELLA	1	33	6	2	119	80	38	359	186
043	MARIGLIANO	5	59	55	32	357	420	412	1.546	1.497
044	MASSA LUBRENSE	13	48	91	56	109	415	351	308	712
045	MELITO DI NAPOLI	10	40	30	36	255	309	146	622	1.036
046	META	2	19	49	5	47	256	64	206	641

per sesso, classe di età e settore di attività economica

MASCHI

DI ETÀ (anni)												Codice dei Comuni
55 - 59			60 - 64			65 e più			TOTALE			
Agricoltura, caccia, foreste e pesca	Industrie	Altre attività	Agricoltura, caccia, foreste e pesca	Industrie	Altre attività	Agricoltura, caccia, foreste e pesca	Industrie	Altre attività	Agricoltura, caccia, foreste e pesca	Industrie	Altre attività	
119	148	153	33	17	53	21	7	25	720	3.259	2.419	001
68	306	276	15	51	86	16	30	53	598	5.740	4.496	002
37	38	33	5	5	11	1	2	4	316	593	496	003
8	40	43	2	2	19	3	2	17	66	382	711	004
9	90	171	4	16	50	—	5	19	110	2.763	3.578	005
56	146	111	13	15	50	10	6	29	455	2.216	2.053	006
15	19	42	5	4	22	4	1	11	119	368	971	007
82	98	142	24	21	54	15	6	16	756	1.694	2.121	008
31	70	87	10	12	30	9	7	14	291	1.043	978	009
33	62	40	8	9	20	6	—	6	184	1.100	602	010
39	163	141	5	22	40	8	7	22	236	3.200	2.152	011
22	21	38	12	6	8	2	1	3	159	393	569	012
27	14	19	3	3	8	6	1	3	166	437	371	013
14	30	118	2	18	44	7	6	43	74	485	1.316	014
4	1	2	3	3	2	1	1	—	83	146	97	015
30	61	75	4	9	23	4	2	14	367	1.409	1.341	016
29	129	119	12	21	18	4	5	10	267	2.464	1.527	017
4	12	25	2	4	9	2	4	6	37	321	276	018
8	18	70	1	7	31	—	2	20	52	233	1.004	019
13	21	48	1	1	9	3	1	2	84	837	883	020
2	61	107	1	13	33	—	1	14	68	1.555	1.890	021
11	15	10	3	2	7	4	—	1	113	311	202	022
26	279	391	5	36	96	7	18	40	340	6.092	6.503	023
74	472	530	20	43	154	18	16	75	632	6.156	6.215	024
5	32	12	1	2	3	3	—	4	33	467	269	025
35	81	88	10	16	25	4	7	14	270	1.953	1.582	026
59	19	46	16	3	19	10	3	10	537	737	782	027
35	21	38	13	6	9	10	2	9	226	509	508	028
7	7	12	1	2	4	1	2	2	44	187	185	029
7	12	32	2	1	9	—	—	10	69	630	636	030
97	232	387	34	40	123	18	9	46	792	4.229	6.097	064
27	28	74	1	5	30	8	3	24	237	600	1.378	031
48	162	278	11	29	91	3	9	34	324	2.937	3.644	032
25	46	42	3	7	14	3	2	8	147	1.144	786	033
135	133	206	39	15	63	31	7	38	1.364	3.181	3.498	034
46	86	128	12	23	53	8	4	27	442	2.128	2.525	035
12	69	112	6	13	18	5	7	15	120	1.891	1.480	036
23	36	188	5	12	61	8	7	56	184	771	2.671	037
6	15	41	1	—	13	1	3	10	50	204	623	038
22	16	17	2	3	4	6	—	3	176	384	257	039
9	9	8	2	2	5	2	2	2	51	126	124	040
66	117	217	17	19	52	17	7	29	644	2.756	4.447	041
8	25	23	3	6	7	10	1	4	62	543	306	042
107	112	176	40	12	65	23	4	23	619	2.090	2.236	043
78	34	70	12	5	27	21	4	17	531	508	1.332	044
25	34	72	5	5	25	8	—	8	230	956	1.480	045
15	24	98	4	7	27	5	—	10	95	303	1.081	046

segue TAV. 10 — Popolazione residente attiva in condizione professionale,

B —

Codice dei Comuni	COMUNI	CLASSI								
		14 - 19			20 - 29			30 - 54		
		Agricoltura, caccia, foreste e pesca	Industrie	Altre attività	Agricoltura, caccia, foreste e pesca	Industrie	Altre attività	Agricoltura, caccia, foreste e pesca	Industrie	Altre attività
047	MONTE DI PROCIDA	2	17	118	10	107	470	71	307	1.144
048	MUGNANO DI NAPOLI	5	112	39	33	389	418	187	1.012	1.553
049	NAPOLI	91	1.973	2.400	572	12.323	26.561	2.402	43.937	97.371
050	NOLA	13	123	94	78	462	602	496	1.264	2.131
051	OTTAVIANO	7	84	90	28	335	514	218	1.011	1.211
052	PALMA CAMPANIA	8	87	83	40	225	306	309	441	813
053	PIANO DI SORRENTO	9	23	50	30	81	399	161	339	1.128
054	PIMONTE	4	78	28	24	219	136	104	282	185
055	POGGIOMARINO	7	86	46	69	220	332	400	563	811
056	POLLENA TROCCHIA	2	30	8	9	196	178	99	523	446
057	POMIGLIANO D'ARCO	5	51	25	16	833	483	141	3.950	1.675
058	POMPEI	17	84	68	50	395	462	371	1.330	1.472
059	PORTICI	8	97	138	59	773	1.513	200	3.472	6.776
060	POZZUOLI	17	94	198	93	903	1.951	629	4.420	4.142
061	PROCIDA	7	8	37	22	32	460	168	110	1.203
062	QUALIANO	23	61	32	115	335	287	495	528	627
063	QUARTO	22	84	46	92	489	606	348	1.126	1.099
065	ROCCARAINOLA	4	42	15	20	169	115	166	464	279
066	SAN GENNARO VESUVIANO	—	33	37	15	122	230	101	302	427
067	SAN GIORGIO A CREMANO	6	124	138	32	656	1.123	181	3.344	5.615
068	SAN GIUSEPPE VESUVIANO	21	78	164	51	345	767	295	871	1.762
069	SAN PAOLO BEL SITO	—	10	5	1	38	59	48	146	179
070	SAN SEBASTIANO AL VESUVIO	—	29	15	4	140	184	54	504	789
071	SANT'AGNELLO	2	25	40	10	71	319	109	266	733
090	SANTA MARIA LA CARITA	9	42	9	35	172	162	231	448	322
072	SANT'ANASTASIA	1	86	52	31	372	317	286	1.433	1.134
073	SANT'ANTIMO	5	200	52	27	844	579	113	1.640	1.207
074	SANT'ANTONIO ABATE	76	86	36	217	245	231	683	545	602
075	SAN VITALIANO	—	10	2	5	54	55	51	214	185
076	SAVIANO	12	99	40	25	283	246	169	607	621
077	SCISCIANO	1	15	11	6	64	85	94	209	229
078	SERRARA FONTANA	1	6	16	8	26	111	33	73	253
079	SOMMA VESUVIANA	10	86	50	58	440	386	539	1.197	1.265
080	SORRENTO	10	82	75	43	251	537	199	639	1.633
081	STRIANO	2	46	30	27	206	127	208	304	243
082	TERZIGNO	11	95	48	41	226	243	276	491	577
083	TORRE ANNUNZIATA	5	69	54	55	794	870	256	3.513	2.988
084	TORRE DEL GRECO	43	224	585	142	1.064	3.393	913	3.330	8.995
091	TRECASE	4	10	13	6	104	161	101	526	598
085	TUFINO	3	14	5	12	67	51	62	180	118
086	VICO EQUENSE	38	87	85	138	270	503	454	784	1.042
087	VILLARICCA	23	61	31	88	281	313	294	675	975
088	VISCIANO	3	25	9	31	81	67	214	151	138
089	VOLLA	8	44	27	34	256	267	211	699	606
	TOTALE PROVINCIA	873	8.188	7.331	4.075	42.417	64.656	22.332	136.323	210.706

per sesso, classe di età e settore di attività economica

MASCHI

DI ETÀ (anni)												Codice dei Comuni
55 - 59			60 - 64			65 e più			TOTALE			
Agricoltura, caccia, foreste e pesca	Industrie	Altre attività	Agricoltura, caccia, foreste e pesca	Industrie	Altre attività	Agricoltura, caccia, foreste e pesca	Industrie	Altre attività	Agricoltura, caccia, foreste e pesca	Industrie	Altre attività	
18	34	107	4	3	35	—	1	7	105	469	1.881	047
26	72	112	7	13	33	2	1	3	260	1.599	2.158	048
442	4.917	14.483	160	969	5.269	150	472	2.809	3.817	64.591	148.893	049
90	120	238	13	22	81	10	9	50	700	2.000	3.196	050
34	77	117	6	17	41	5	4	25	298	1.528	1.998	051
62	40	82	16	10	25	14	3	17	449	806	1.326	052
44	27	80	15	5	35	5	5	26	264	480	1.718	053
15	32	16	2	8	4	2	2	1	151	621	370	054
70	48	52	7	6	20	9	2	7	562	925	1.268	055
22	41	37	6	7	20	6	2	3	144	799	692	056
22	323	165	13	30	59	10	5	23	207	5.192	2.430	057
71	127	162	15	17	73	17	4	38	541	1.957	2.275	058
32	396	935	13	60	274	10	36	114	322	4.834	9.750	059
92	467	428	33	38	146	21	9	64	885	5.931	6.929	060
47	15	117	12	2	37	10	2	24	266	169	1.878	061
63	18	25	17	7	11	11	3	3	724	952	985	062
45	40	53	12	6	18	5	—	5	524	1.745	1.827	063
31	18	19	5	9	12	8	2	6	234	704	446	065
22	25	43	3	5	16	3	5	12	144	492	765	066
20	210	517	10	41	141	6	16	57	255	4.391	7.591	067
57	72	175	5	13	66	11	8	35	440	1.387	2.969	068
9	10	15	5	2	7	2	—	1	65	206	266	069
11	35	78	3	4	16	1	3	2	73	715	1.084	070
24	26	78	7	2	24	8	2	14	160	392	1.208	071
41	19	23	6	2	8	6	2	1	328	685	525	090
61	123	119	19	11	53	19	5	29	417	2.030	1.704	072
24	116	107	8	11	17	10	6	15	187	2.817	1.977	073
75	21	57	22	5	8	14	4	4	1.087	906	938	074
13	18	21	9	2	8	5	—	2	83	298	273	075
45	42	55	10	10	24	9	4	8	270	1.045	994	076
23	22	24	12	3	10	6	1	6	142	314	365	077
12	8	21	1	2	7	3	—	8	58	115	416	078
101	90	114	25	11	37	15	5	8	748	1.829	1.860	079
60	67	191	15	20	77	19	9	45	346	1.068	2.558	080
24	18	18	3	3	4	2	—	3	266	577	425	081
43	34	40	6	12	19	12	3	4	389	861	931	082
39	421	428	7	51	171	7	17	51	369	4.865	4.562	083
143	292	974	42	89	281	31	27	114	1.314	5.026	14.342	084
24	39	56	3	10	15	10	1	10	148	690	853	091
14	14	12	4	1	3	3	—	3	98	276	192	085
99	79	83	26	12	39	18	6	31	773	1.238	1.783	086
52	22	59	16	4	14	16	3	3	489	1.046	1.395	087
23	9	13	2	1	1	5	1	3	278	268	231	088
38	36	43	15	2	9	8	1	4	314	1.038	956	089
3.981	12.344	25.748	1.073	2.131	8.892	900	905	4.548	33.234	202.308	321.881	

segue TAV. 10 — Popolazione residente attiva in condizione professionale,

C —

Codice dei Comuni	COMUNI	CLASSI								
		14 - 19			20 - 29			30 - 54		
		Agricoltura, caccia, foreste e pesca	Industrie	Altre attività	Agricoltura, caccia, foreste e pesca	Industrie	Altre attività	Agricoltura, caccia, foreste e pesca	Industrie	Altre attività
001	ACERRA	19	67	17	319	234	284	1.077	122	626
002	AFRAGOLA	5	45	40	56	175	385	199	138	664
003	AGEROLA	10	43	12	85	50	66	436	49	116
004	ANACAPRI	—	5	37	3	9	102	24	19	184
005	ARZANO	1	117	35	8	407	235	29	237	448
006	BACOLI	3	15	14	42	114	196	126	172	345
007	BARANO D'ISCHIA	3	4	34	13	6	114	57	13	181
008	BOSCOREALE	51	44	39	340	81	248	775	105	414
009	BOSCOTRECASE	5	24	14	46	68	85	116	77	212
010	BRUSCIANO	8	38	12	51	76	57	212	41	141
011	CAIVANO	5	115	10	34	184	182	81	111	448
012	CALVIZZANO	—	8	8	33	19	69	82	21	131
013	CAMPOSANO	3	10	7	57	13	29	167	23	88
014	CAPRI	—	8	45	3	17	138	11	21	274
015	CARBONARA DI NOLA	11	2	4	62	2	12	130	5	21
016	CARDITO	19	52	24	113	152	132	177	72	222
017	CASALNUOVO DI NAPOLI	15	82	50	102	194	217	300	138	275
018	CASAMARCIANO	1	10	2	10	13	36	47	14	90
019	CASAMICCIOLA TERME	—	2	14	—	7	110	19	13	237
020	CASANDRINO	1	32	19	2	76	89	17	55	141
021	CASAVATORE	1	38	13	3	148	132	7	188	402
022	CASOLA DI NAPOLI	5	38	1	67	36	16	156	23	45
023	CASORIA	9	137	74	46	474	611	86	592	1.244
024	CASTELLAMMARE DI STABIA	22	30	42	181	160	559	430	371	1.890
025	CASTELLO DI CISTERNA	—	14	2	6	31	29	39	21	60
026	CERCOLA	8	40	20	140	122	204	358	93	363
027	CICCIANO	28	18	10	123	44	126	404	39	234
028	CIMITILE	4	17	4	51	28	37	197	24	133
029	COMIZIANO	—	—	2	12	17	30	50	16	57
030	CRISPANO	—	34	4	15	68	38	50	24	82
064	ERCOLANO	14	67	46	97	210	480	325	232	1.037
031	FORIO	1	1	43	9	10	226	67	20	393
032	FRATTAMAGGIORE	5	252	39	50	576	305	101	294	791
033	FRATTAMINORE	9	71	3	82	174	45	161	82	123
034	GIUGLIANO IN CAMPANIA	63	60	33	534	265	422	1.170	268	849
035	GRAGNANO	28	41	24	220	85	268	465	108	742
036	GRUMO NEVANO	—	113	15	14	323	118	31	228	267
037	ISCHIA	2	5	69	14	32	270	57	28	585
038	LACCO AMENO	—	1	14	—	5	67	10	8	159
039	LETTERE	7	10	7	61	19	22	146	18	51
040	LIVERI	—	2	—	15	5	18	64	7	38
041	MARANO DI NAPOLI	14	42	40	164	149	487	367	164	1.112
042	MARIGLIANELLA	1	8	4	20	24	41	65	14	74
043	MARIGLIANO	11	28	16	152	84	276	569	116	702
044	MASSA LUBRENSE	16	7	41	189	19	200	519	16	291
045	MELITO DI NAPOLI	3	30	12	32	70	129	99	56	244
046	META	—	9	10	10	27	112	47	16	255

per sesso, classe di età e settore di attività economica

FEMMINE

DI ETÀ (anni)												Codice dei Comuni
55 - 59			60 - 64			65 e più			TOTALE			
Agricoltura, caccia, foreste e pesca	Industrie	Altre attività	Agricoltura, caccia, foreste e pesca	Industrie	Altre attività	Agricoltura, caccia, foreste e pesca	Industrie	Altre attività	Agricoltura, caccia, foreste e pesca	Industrie	Altre attività	
73	2	62	19	2	24	6	1	12	1.513	428	1.025	001
21	11	68	11	2	34	3	2	26	295	373	1.217	002
73	2	19	12	2	5	1	—	4	617	146	222	003
7	2	21	1	—	6	—	—	10	35	35	360	004
2	5	48	1	3	16	1	—	10	42	769	792	005
20	2	41	3	1	15	7	1	14	201	305	625	006
26	4	29	6	1	8	2	—	11	107	28	377	007
87	6	49	20	2	21	17	1	7	1.290	239	778	008
11	7	32	7	3	10	1	—	4	186	179	357	009
21	3	10	3	—	5	6	1	5	301	159	230	010
16	1	51	3	1	26	3	2	18	142	414	735	011
8	1	15	5	—	3	3	—	4	131	49	230	012
26	—	5	6	—	4	3	—	2	262	46	135	013
5	3	46	1	—	26	1	—	34	21	49	563	014
8	—	—	4	—	1	—	—	1	215	9	39	015
9	5	23	2	—	8	1	2	6	321	283	415	016
16	11	37	7	1	14	3	1	9	443	427	602	017
4	3	5	—	—	4	—	—	3	62	40	140	018
2	1	41	—	3	10	—	1	15	21	27	427	019
4	4	12	—	—	8	1	—	2	25	167	271	020
2	4	28	1	3	14	—	1	8	14	382	597	021
9	5	7	3	2	5	2	—	4	242	104	78	022
10	19	92	4	6	34	1	12	25	156	1.240	2.080	023
58	54	218	13	9	83	16	22	52	720	646	2.844	024
8	1	8	2	—	1	—	—	1	55	67	101	025
18	5	33	5	1	10	6	2	10	535	263	640	026
39	1	20	13	—	14	7	—	4	614	102	408	027
28	—	17	12	—	5	2	—	5	294	69	201	028
8	1	7	3	—	1	4	—	—	77	34	97	029
3	—	10	—	—	4	—	1	4	68	127	142	030
41	14	96	17	6	53	10	1	31	504	530	1.743	064
17	4	41	6	1	21	2	—	13	102	36	737	031
12	13	73	1	1	22	1	1	19	170	1.137	1.249	032
10	3	9	1	—	7	—	—	2	263	330	189	033
89	6	57	18	6	21	13	2	14	1.887	607	1.396	034
43	8	67	18	2	26	16	2	20	790	246	1.147	035
3	5	35	—	5	14	—	1	4	48	675	453	036
18	6	83	3	3	34	—	—	24	94	74	1.065	037
2	—	15	—	1	5	—	—	5	12	15	265	038
18	1	11	4	2	3	1	1	3	237	51	97	039
12	2	8	1	—	1	—	1	2	92	17	67	040
17	7	81	10	—	27	5	4	11	577	366	1.758	041
11	—	8	3	1	6	1	—	1	101	47	134	042
71	7	75	30	6	42	9	1	16	842	242	1.127	043
41	2	41	16	—	16	7	3	19	788	47	608	044
15	4	16	2	—	8	2	—	6	153	160	415	045
8	2	33	5	—	17	5	—	11	75	54	438	046

segue TAV. 10 — Popolazione residente attiva in condizione professionale,

C —

Codice dei Comuni	COMUNI	CLASSI								
		14 - 19			20 - 29			30 - 54		
		Agricoltura, caccia, foreste e pesca	Industrie	Altre attività	Agricoltura, caccia, foreste e pesca	Industrie	Altre attività	Agricoltura, caccia, foreste e pesca	Industrie	Altre attività
047	MONTE DI PROCIDA	—	3	16	4	24	81	35	44	169
048	MUGNANO DI NAPOLI	2	94	14	31	188	186	101	103	435
049	NAPOLI	67	1.277	1.261	448	4.798	14.771	1.173	6.433	39.374
050	NOLA	65	58	39	382	118	278	853	155	997
051	OTTAVIANO	10	91	25	152	111	172	395	89	440
052	PALMA CAMPANIA	31	18	11	245	43	86	527	79	327
053	PIANO DI SORRENTO	3	10	31	46	30	160	164	44	418
054	PIMONTE	10	25	25	206	28	75	260	30	53
055	POGGIOMARINO	65	28	18	425	52	106	888	48	234
056	POLLENA TROCCHIA	3	16	9	40	49	92	165	52	145
057	POMIGLIANO D'ARCO	5	42	16	50	245	364	226	357	924
058	POMPEI	21	42	26	228	117	253	542	116	683
059	PORTICI	7	77	84	27	303	862	67	457	2.536
060	POZZUOLI	18	16	31	94	188	709	235	387	1.639
061	PROCIDA	—	1	5	5	7	74	53	12	176
062	QUALIANO	60	18	10	299	78	125	558	57	132
063	QUARTO	36	28	9	223	125	280	392	131	322
065	ROCCARAINOLA	10	40	7	92	67	55	217	40	89
066	SAN GENNARO VESUVIANO	33	15	7	197	23	60	411	19	170
067	SAN GIORGIO A CREMANO	1	88	54	27	271	691	81	450	1.921
068	SAN GIUSEPPE VESUVIANO	29	41	44	274	57	224	541	72	624
069	SAN PAOLO BEL SITO	4	4	—	35	5	25	133	7	56
070	SAN SEBASTIANO AL VESUVIO	1	5	12	29	55	126	98	45	312
071	SANT'AGNELLO	6	4	11	23	20	133	119	20	308
090	SANTA MARIA LA CARITA'	16	8	9	157	33	68	326	31	119
072	SANT'ANASTASIA	6	30	19	100	107	169	332	134	411
073	SANT'ANTIMO	3	54	22	26	168	262	59	118	477
074	SANT'ANTONIO ABATE	97	13	8	419	15	54	871	32	155
075	SAN VITALIANO	1	4	2	11	15	23	72	13	74
076	SAVIANO	27	58	25	185	76	93	403	42	193
077	SCISCIANO	3	5	3	41	18	38	179	13	106
078	SERRARA FONTANA	—	—	13	5	6	63	31	4	104
079	SOMMA VESUVIANA	28	35	13	298	71	143	718	72	389
080	SORRENTO	5	10	48	57	55	325	162	64	705
081	STRIANO	30	20	2	202	58	41	449	28	92
082	TERZIGNO	24	59	8	187	82	66	426	46	199
083	TORRE ANNUNZIATA	7	34	23	39	167	413	111	330	1.313
084	TORRE DEL GRECO	42	120	117	236	329	866	549	349	1.883
091	TRECASE	2	9	4	36	30	82	107	37	223
085	TUFINO	8	6	2	24	11	34	78	18	30
086	VICO EQUENSE	29	26	42	279	43	237	692	41	508
087	VILLARICCA	36	17	13	192	60	169	333	76	293
088	VISCIANO	20	6	3	173	16	25	363	14	59
089	VOLLA	18	19	10	196	75	109	377	50	139
	TOTALE PROVINCIA	1.300	4.410	3.176	10.131	13.539	31.322	24.994	15.271	77.437

per sesso, classe di età e settore di attività economica

FEMMINE

DI ETÀ (anni)												Codice dei Comuni
55 - 59			60 - 64			65 e più			TOTALE			
Agricoltura, caccia, foreste e pesca	Industrie	Altre attività	Agricoltura, caccia, foreste e pesca	Industrie	Altre attività	Agricoltura, caccia, foreste e pesca	Industrie	Altre attività	Agricoltura, caccia, foreste e pesca	Industrie	Altre attività	
5	4	13	2	—	4	—	—	8	46	75	291	047
11	6	30	2	1	13	—	—	5	147	392	683	048
131	414	4.555	44	158	2.126	55	117	1.134	1.918	13.197	63.221	049
58	15	88	14	3	55	11	3	40	1.383	352	1.497	050
34	3	50	8	1	14	2	1	11	601	296	712	051
28	8	32	7	3	17	4	—	10	842	151	483	052
15	1	27	5	—	25	5	—	23	238	85	684	053
21	5	8	7	1	3	—	—	1	504	89	165	054
50	6	18	7	2	8	7	1	15	1.442	137	399	055
18	2	7	3	—	7	5	—	5	234	119	265	056
19	11	60	3	2	32	4	2	10	307	659	1.406	057
78	17	63	16	1	32	7	2	25	892	295	1.082	058
13	21	249	5	9	89	4	5	49	123	872	3.869	059
37	7	127	10	—	79	10	2	48	404	600	2.633	060
13	5	29	9	1	14	2	1	6	82	27	304	061
22	2	11	5	2	7	2	—	6	946	157	291	062
40	2	14	7	1	6	3	1	5	701	288	636	063
31	3	8	5	1	4	3	1	6	358	152	169	065
31	4	16	6	—	11	2	1	5	680	62	269	066
7	15	143	2	8	72	1	—	25	119	832	2.906	067
44	5	56	12	3	25	4	2	16	904	180	989	068
6	—	8	4	—	3	2	1	2	184	17	94	069
—	5	16	2	1	5	4	—	5	134	111	476	070
19	2	34	6	—	16	2	3	12	175	49	514	071
36	2	8	8	—	4	4	—	—	547	74	208	090
27	6	38	4	3	14	7	1	15	476	281	666	072
9	8	41	2	1	18	1	1	11	100	350	831	073
58	3	14	9	—	3	4	—	3	1.458	63	237	074
8	2	12	2	1	3	6	—	3	100	35	117	075
33	1	29	9	2	5	12	—	7	669	179	352	076
14	1	9	6	1	2	1	—	5	244	38	163	077
3	3	15	2	2	4	—	—	3	41	15	202	078
86	9	38	14	2	10	7	3	8	1.151	192	601	079
30	7	84	8	2	44	8	3	38	270	141	1.244	080
20	—	10	1	—	1	1	—	2	703	106	148	081
41	5	17	19	4	11	6	—	3	703	196	304	082
19	21	152	6	4	73	5	1	35	187	557	2.009	083
83	12	212	28	3	80	11	7	71	949	820	3.229	084
26	—	21	6	—	18	8	—	4	185	76	352	091
13	4	4	1	—	4	—	1	—	124	40	74	085
91	3	45	21	2	24	15	—	10	1.127	115	866	086
37	3	8	10	—	3	1	2	3	609	158	489	087
28	2	11	8	2	2	2	—	3	594	40	103	088
29	4	11	9	2	3	5	—	1	634	150	273	089
2.472	906	8.244	666	305	3.735	412	229	2.208	39.975	34.660	126.122	

TAV. 11 - Popolazione residente non attiva

Codice dei Comuni	COMUNI	MENO DI 14 ANNI							
		BAMBINI CHE FREQUENTANO LA SCUOLA MATERNA		SCOLARI E STUDENTI		ALTRI		TOTALE	
		MF	M	MF	M	MF	M	MF	M
001	ACERRA	1.293	663	6.551	3.403	3.291	1.711	11.135	5.777
002	AFRAGOLA	2.280	1.154	10.096	5.235	5.425	2.784	17.801	9.173
003	AGEROLA	221	127	1.058	536	405	198	1.684	861
004	ANACAPRI	130	62	703	369	197	98	1.030	529
005	ARZANO	1.365	690	6.918	3.526	3.548	1.789	11.831	6.005
006	BACOLI	753	387	3.869	1.991	1.759	915	6.381	3.293
007	BARANO D'ISCHIA	247	124	890	432	333	189	1.470	745
008	BOSCOREALE	875	416	4.056	2.050	1.848	920	6.779	3.386
009	BOSCOTRECASE	424	219	1.951	978	799	395	3.174	1.592
010	BRUSCIANO	392	206	1.744	877	760	375	2.896	1.458
011	CAIVANO	1.006	505	5.677	2.869	2.919	1.491	9.602	4.865
012	CALVIZZANO	220	121	1.044	546	509	259	1.773	926
013	CAMPOSANO	189	90	970	484	381	214	1.540	788
014	CAPRI	159	89	897	469	290	153	1.346	711
015	CARBONARA DI NOLA	48	25	306	165	108	59	462	249
016	CARDITO	785	420	2.948	1.478	1.622	869	5.355	2.767
017	CASALNUOVO DI NAPOLI	958	528	3.734	1.886	1.518	782	6.210	3.196
018	CASAMARCIANO	150	73	592	321	227	123	969	517
019	CASAMICCIOLA TERME	174	87	823	429	314	158	1.311	674
020	CASANDRINO	378	175	1.590	790	978	529	2.946	1.494
021	CASAVATORE	497	252	4.253	2.173	2.001	1.026	6.751	3.451
022	CASOLA DI NAPOLI	118	65	560	267	280	146	958	478
023	CASORIA	2.134	1.135	13.550	6.875	5.938	2.982	21.622	10.992
024	CASTELLAMMARE DI STABIA	2.067	1.067	11.376	5.762	4.795	2.425	18.238	9.254
025	CASTELLO DI CISTERNA	134	71	673	369	313	159	1.120	599
026	CERCOLA	944	492	3.227	1.611	1.567	840	5.738	2.943
027	CICCIANO	445	221	1.751	924	613	295	2.809	1.440
028	CIMITILE	250	117	1.155	588	395	200	1.800	905
029	COMIZIANO	89	42	340	159	124	62	553	263
030	CRISPANO	270	136	1.345	723	693	357	2.308	1.216
064	ERCOLANO	2.545	1.398	10.288	5.580	4.440	2.466	17.273	9.444
031	FORIO	295	140	1.369	718	592	314	2.256	1.172
032	FRATTAMAGGIORE	1.388	698	6.715	3.385	3.027	1.502	11.130	5.585
033	FRATTAMINORE	384	214	2.287	1.140	1.323	670	3.994	2.024
034	GIUGLIANO IN CAMPANIA	1.705	943	7.520	3.852	3.590	1.861	12.815	6.656
035	GRAGNANO	854	445	4.813	2.441	2.115	1.030	7.782	3.916
036	GRUMO NEVANO	678	330	3.590	1.790	1.643	878	5.911	2.998
037	ISCHIA	564	307	2.480	1.281	846	411	3.890	1.999
038	LACCO AMENO	125	63	542	262	183	94	850	419
039	LETTERE	141	75	710	370	357	186	1.208	631
040	LIVERI	44	22	227	116	89	44	360	182
041	MARANO DI NAPOLI	1.545	837	7.646	3.890	3.571	1.836	12.762	6.563
042	MARIGLIANELLA	183	92	781	408	328	165	1.292	665
043	MARIGLIANO	874	429	3.923	2.043	1.823	940	6.620	3.412
044	MASSA LUBRENSE	347	192	1.596	819	557	294	2.500	1.305
045	MELITO DI NAPOLI	667	351	2.501	1.302	1.240	644	4.408	2.297
046	META	196	103	981	506	342	164	1.519	773

per sesso, classe di età e condizione non professionale

CASALINGHE	DA 14 ANNI IN POI								TOTALE		Codice dei Comuni
	STUDENTI		RITIRATI DAL LAVORO		ALTRI		TOTALE		MF	M	
	MF	M	MF	M	MF	M	MF	M			
5.292	1.816	993	2.990	1.693	985	522	11.083	3.208	22.218	8.985	001
14.321	2.765	1.514	3.144	2.450	1.397	880	21.627	4.844	39.428	14.017	002
643	389	223	1.265	644	189	107	2.486	974	4.170	1.835	003
1.120	250	139	372	265	84	58	1.826	462	2.856	991	004
7.843	1.357	759	1.361	1.061	604	401	11.165	2.221	22.996	8.226	005
5.535	1.333	729	1.445	1.169	735	483	9.048	2.381	15.429	5.674	006
1.172	383	195	859	473	179	129	2.593	797	4.063	1.542	007
4.256	1.333	754	1.923	1.246	977	557	8.489	2.557	15.268	5.943	008
2.684	815	453	1.088	768	333	179	4.920	1.400	8.094	2.992	009
1.731	489	264	608	354	399	205	3.227	823	6.123	2.281	010
7.534	1.496	881	1.746	1.360	675	456	11.451	2.697	21.053	7.562	011
1.268	322	186	468	315	166	92	2.224	593	3.997	1.519	012
776	362	198	554	282	162	74	1.854	554	3.394	1.342	013
1.838	514	252	786	539	211	136	3.349	927	4.695	1.638	014
107	116	70	355	167	48	22	626	259	1.088	508	015
3.584	766	441	757	538	471	262	5.578	1.241	10.933	4.008	016
4.235	1.066	587	1.325	866	528	269	7.154	1.722	13.364	4.918	017
535	290	162	193	123	385	139	1.403	424	2.372	941	018
1.172	503	234	626	379	188	115	2.489	728	3.800	1.402	019
2.010	402	242	423	322	226	130	3.061	694	6.007	2.188	020
4.270	962	517	686	536	522	265	6.440	1.318	13.191	4.769	021
379	98	58	419	207	61	37	957	302	1.915	780	022
14.906	4.322	2.330	3.060	2.302	1.291	842	23.579	5.474	45.201	16.466	023
16.016	5.359	2.813	5.720	4.310	1.491	812	28.586	7.935	46.824	17.189	024
744	193	118	295	192	100	42	1.332	352	2.452	951	025
3.483	1.005	570	1.200	726	505	256	6.193	1.552	11.931	4.495	026
1.372	724	399	1.004	510	448	215	3.548	1.124	6.357	2.564	027
1.053	539	292	578	306	371	172	2.541	770	4.341	1.675	028
289	185	104	136	76	208	91	818	271	1.371	534	029
1.435	231	131	205	163	320	171	2.191	465	4.499	1.681	030
13.680	3.188	1.815	3.576	2.738	1.341	751	21.785	5.304	39.058	14.748	064
1.758	664	363	1.068	601	316	213	3.806	1.177	6.062	2.349	031
8.015	2.084	1.172	2.662	1.813	630	387	13.391	3.372	24.521	8.957	032
2.228	466	301	762	468	524	310	3.980	1.079	7.974	3.103	033
7.450	2.530	1.374	3.209	2.008	1.040	609	14.229	3.991	27.044	10.647	034
4.664	1.566	850	1.693	1.149	692	381	8.615	2.380	16.397	6.296	035
4.158	884	510	1.053	786	576	306	6.671	1.602	12.582	4.600	036
3.397	1.302	649	1.387	923	411	295	6.497	1.867	10.387	3.866	037
701	265	131	271	177	105	69	1.342	377	2.192	796	038
694	198	110	249	148	433	230	1.574	488	2.782	1.119	039
194	132	85	292	129	41	22	659	236	1.019	418	040
8.514	2.332	1.195	2.319	1.620	943	545	14.108	3.360	26.870	9.923	041
967	284	146	322	215	136	64	1.709	425	3.001	1.090	042
4.249	1.886	979	2.164	1.280	799	404	9.098	2.663	15.718	6.075	043
1.289	516	272	1.425	760	336	169	3.566	1.201	6.066	2.506	044
3.024	693	379	722	502	271	153	4.710	1.034	9.118	3.331	045
1.573	684	360	661	420	193	121	3.111	901	4.630	1.674	046

segue TAV. 11 — Popolazione residente non attiva

Codice dei Comuni	COMUNI	MENO DI 14 ANNI							
		BAMBINI CHE FREQUENTANO LA SCUOLA MATERNA		SCOLARI E STUDENTI		ALTRI		TOTALE	
		MF	M	MF	M	MF	M	MF	M
047	MONTE DI PROCIDA	389	204	1.879	974	748	388	3.016	1.566
048	MUGNANO DI NAPOLI	785	395	3.876	1.958	1.783	927	6.444	3.280
049	NAPOLI	31.662	16.696	184.071	96.293	76.643	39.998	292.376	152.987
050	NOLA	1.143	585	4.837	2.484	2.147	1.111	8.127	4.180
051	OTTAVIANO	765	401	3.348	1.677	1.516	775	5.629	2.853
052	PALMA CAMPANIA	217	107	1.993	1.056	1.074	567	3.284	1.730
053	PIANO DI SORRENTO	376	191	1.669	881	601	292	2.646	1.364
054	PIMONTE	195	95	870	449	459	234	1.524	778
055	POGGIOMARINO	515	278	2.339	1.219	1.155	595	4.009	2.092
056	POLLENA TROCCHIA	401	195	1.440	701	640	315	2.481	1.211
057	POMIGLIANO D'ARCO	1.647	877	6.998	3.681	2.704	1.461	11.349	6.019
058	POMPEI	884	451	3.524	1.807	1.433	737	5.841	2.995
059	PORTICI	2.607	1.437	13.336	7.121	4.216	2.250	20.159	10.808
060	POZZUOLI	2.354	1.252	11.990	6.126	5.129	2.613	19.473	9.991
061	PROCIDA	313	165	1.396	741	669	331	2.378	1.237
062	QUALIANO	640	319	2.338	1.159	1.479	790	4.457	2.268
063	QUARTO	834	478	3.228	1.800	2.361	1.326	6.423	3.604
065	ROCCARAINOLA	246	121	1.280	650	528	281	2.054	1.052
066	SAN GENNARO VESUVIANO	143	78	1.150	585	670	347	1.963	1.010
067	SAN GIORGIO A CREMANO	2.449	1.345	12.133	6.581	4.137	2.199	18.719	10.125
068	SAN GIUSEPPE VESUVIANO	976	487	3.909	1.997	1.573	812	6.458	3.296
069	SAN PAOLO BEL SITO	106	51	447	228	187	92	740	371
070	SAN SEBASTIANO AL VESUVIO	387	206	1.577	829	639	365	2.603	1.400
071	SANT'AGNELLO	250	136	1.221	642	396	202	1.867	980
090	SANTA MARIA LA CARITA	412	242	1.400	835	751	464	2.563	1.541
072	SANT'ANASTASIA	1.017	526	3.923	2.125	1.650	922	6.590	3.573
073	SANT'ANTIMO	915	503	4.555	2.327	2.694	1.396	8.164	4.226
074	SANT'ANTONIO ABATE	364	191	2.559	1.283	1.420	722	4.343	2.196
075	SAN VITALIANO	113	69	438	242	170	79	721	390
076	SAVIANO	383	193	1.756	900	799	426	2.938	1.519
077	SCISCIANO	155	73	585	293	228	122	968	488
078	SERRARA FONTANA	79	43	362	188	172	83	613	314
079	SOMMA VESUVIANA	969	498	3.756	2.054	1.651	882	6.376	3.434
080	SORRENTO	559	277	2.621	1.395	755	415	3.935	2.087
081	STRIANO	235	111	1.023	512	451	223	1.709	846
082	TERZIGNO	333	163	1.809	951	734	370	2.876	1.484
083	TORRE ANNUNZIATA	1.440	748	9.792	5.031	4.901	2.483	16.133	8.262
084	TORRE DEL GRECO	4.162	2.099	17.685	9.104	7.424	3.909	29.271	15.112
091	TRECASE	363	198	1.542	763	622	319	2.527	1.280
085	TUFINO	114	55	437	245	202	109	753	409
086	VICO EQUENSE	647	322	2.629	1.347	1.031	513	4.307	2.182
087	VILLARICCA	621	349	2.611	1.348	1.436	755	4.668	2.452
088	VISCIANO	153	102	586	345	285	173	1.024	620
089	VOLLA	597	320	1.973	1.055	1.087	529	3.657	1.904
	TOTALE PROVINCIA	95.445	50.030	485.507	252.170	211.366	109.904	792.318	412.104

per sesso, classe di età e condizione non professionale

CASALINGHE	DA 14 ANNI IN POI								TOTALE		Codice dei Comuni
	STUDENTI		RITIRATI DAL LAVORO		ALTRI		TOTALE		MF	M	
	MF	M	MF	M	MF	M	MF	M			
3.281	671	391	909	746	315	218	5.176	1.355	8.192	2.921	047
4.636	1.082	621	1.324	907	338	213	7.380	1.741	13.824	5.021	048
272.387	91.518	49.664	88.877	64.208	37.052	21.793	489.834	135.665	782.210	288.652	049
4.896	2.290	1.240	3.118	1.807	753	409	11.057	3.456	19.184	7.636	050
3.705	1.363	707	1.767	1.085	476	259	7.311	2.051	12.940	4.904	051
1.574	830	420	1.794	840	207	123	4.405	1.383	7.689	3.113	052
2.201	966	522	1.094	654	230	116	4.491	1.292	7.137	2.656	053
426	165	83	537	237	68	43	1.196	363	2.720	1.141	054
1.537	735	403	1.653	822	563	255	4.488	1.480	8.497	3.572	055
1.496	441	237	758	414	364	170	3.059	821	5.540	2.032	056
7.617	2.766	1.501	2.216	1.483	731	382	13.330	3.366	24.679	9.385	057
3.853	1.601	855	1.865	1.172	704	290	8.023	2.317	13.864	5.312	058
17.866	7.974	4.342	5.475	4.158	2.037	1.194	33.352	9.694	53.511	20.502	059
15.545	4.688	2.432	4.078	3.224	941	595	25.252	6.251	44.725	16.242	060
2.866	816	462	936	749	296	223	4.914	1.434	7.292	2.671	061
2.003	416	240	1.023	526	414	194	3.856	960	8.313	3.228	062
3.314	570	314	992	567	303	193	5.179	1.074	11.602	4.678	063
1.071	393	231	716	363	147	79	2.327	673	4.381	1.725	065
606	494	265	1.048	508	114	56	2.262	829	4.225	1.839	066
12.873	4.872	2.667	3.088	2.318	1.469	769	22.302	5.754	41.021	15.879	067
4.401	1.437	711	1.765	1.108	864	450	8.467	2.269	14.925	5.565	068
488	210	108	423	209	66	45	1.187	362	1.927	733	069
1.530	755	410	528	320	137	71	2.950	801	5.553	2.201	070
1.507	683	362	870	536	130	79	3.190	977	5.057	1.957	071
1.049	282	177	642	378	329	185	2.302	740	4.865	2.281	090
4.607	1.453	775	1.450	990	756	451	8.266	2.216	14.856	5.789	072
6.033	1.212	650	1.288	968	647	420	9.180	2.038	17.344	6.264	073
1.718	629	346	1.622	770	316	168	4.285	1.284	8.628	3.480	074
569	298	173	440	234	30	18	1.337	425	2.058	815	075
1.645	708	402	1.037	552	568	289	3.958	1.243	6.896	2.762	076
507	275	136	532	275	80	45	1.394	456	2.362	944	077
427	135	70	384	210	73	49	1.019	329	1.632	643	078
3.962	1.267	680	2.194	1.304	940	439	8.363	2.423	14.739	5.857	079
3.415	1.517	814	1.581	982	359	188	6.872	1.984	10.807	4.071	080
364	257	144	819	349	107	60	1.547	553	3.256	1.399	081
1.745	541	288	922	548	520	281	3.728	1.117	6.604	2.601	082
14.584	4.269	2.299	4.283	3.513	1.359	748	24.495	6.560	40.628	14.822	083
25.173	6.386	3.546	6.788	5.282	1.936	1.235	40.283	10.063	69.554	25.175	084
1.738	655	345	809	540	200	109	3.402	994	5.929	2.274	091
448	211	104	244	120	326	139	1.229	363	1.982	772	085
2.486	1.322	677	1.917	1.072	462	243	6.187	1.992	10.494	4.174	086
2.643	649	377	769	411	523	305	4.584	1.093	9.252	3.545	087
241	185	112	722	383	89	40	1.237	535	2.261	1.155	088
1.699	436	262	557	291	498	272	3.190	825	6.847	2.729	089
624.890	200.482	108.864	215.280	148.212	81.883	47.051	1.122.535	304.127	1.914.853	716.231	

TAV. 12 - Popolazione residente che rientra giornalmente nella propria dimora abituale, secondo il luogo di lavoro o di studio

Codice dei Comuni	COMUNI	OCCUPATI		SCOLARI E STUDENTI		PERSONE CHE FREQUENTANO UN CORSO DI FORMAZIONE PROFESSIONALE		TOTALE	
		Nello stesso Comune	Fuori del Comune	Nello stesso Comune	Fuori del Comune	Nello stesso Comune	Fuori del Comune	Nello stesso Comune	Fuori del Comune
001	ACERRA	3.164	3.612	8.388	1.266	44	9	11.596	4.887
002	AFRAGOLA	5.103	4.890	12.881	1.976	50	7	18.034	6.873
003	AGEROLA	588	219	1.301	310	4	2	1.893	531
004	ANACAPRI	774	429	892	129	3	—	1.669	558
005	ARZANO	2.868	3.739	7.831	1.610	28	7	10.727	5.356
006	BACOLI	2.529	1.904	4.416	1.425	34	6	6.979	3.335
007	BARANO D'ISCHIA	661	519	1.181	244	3	2	1.845	765
008	BOSCOREALE	3.435	2.061	4.580	1.322	25	11	8.040	3.394
009	BOSCOTRECASE	806	1.110	2.316	731	15	4	3.137	1.845
010	BRUSCIANO	784	1.132	2.166	377	16	2	2.966	1.511
011	CAIVANO	4.592	831	7.883	323	35	3	12.510	1.157
012	CALVIZZANO	379	829	1.172	378	7	1	1.558	1.208
013	CAMPOSANO	337	756	1.017	498	4	3	1.358	1.257
014	CAPRI	1.846	95	1.196	254	9	—	3.051	349
015	CARBONARA DI NOLA	224	150	259	170	2	—	485	320
016	CARDITO	1.069	1.729	3.517	861	22	7	4.608	2.597
017	CASALNUOVO DI NAPOLI	2.270	1.787	4.803	813	30	9	7.103	2.609
018	CASAMARCIANO	230	421	713	285	3	—	946	706
019	CASAMICCIOLA TERME	689	371	1.143	276	10	5	1.842	652
020	CASANDRINO	739	1.058	1.710	579	12	2	2.461	1.639
021	CASAVATORE	1.316	2.643	4.205	1.478	6	3	5.527	4.124
022	CASOLA DI NAPOLI	274	340	656	117	2	2	932	459
023	CASORIA	5.432	8.415	15.717	3.805	64	13	21.213	12.233
024	CASTELLAMMARE DI STABIA	10.736	3.772	16.668	2.051	152	13	27.556	5.836
025	CASTELLO DI CISTERNA	309	532	731	222	2	1	1.042	755
026	CERCOLA	1.119	2.596	3.838	1.273	7	6	4.964	3.875
027	CICCIANO	1.497	1.005	2.363	508	16	3	3.876	1.516
028	CIMITILE	506	834	1.382	456	15	2	1.903	1.292
029	COMIZIANO	265	250	423	154	1	—	689	404
030	CRISPANO	350	821	1.393	429	2	2	1.745	1.252
064	ERCOLANO	5.496	4.714	12.230	3.432	55	19	17.781	8.165
031	FORIO	1.093	448	1.818	426	6	—	2.917	874
032	FRATTAMAGGIORE	3.782	3.624	9.001	1.107	30	4	12.813	4.735
033	FRATTAMINORE	713	1.186	2.407	596	9	1	3.129	1.783
034	GIUGLIANO IN CAMPANIA	3.965	3.761	9.788	1.645	52	18	13.805	5.424
035	GRAGNANO	2.392	2.894	5.560	1.570	39	14	7.991	4.478
036	GRUMO NEVANO	1.888	1.751	3.930	1.085	11	5	5.829	2.841
037	ISCHIA	2.563	411	3.492	671	17	1	6.072	1.083
038	LACCO AMENO	531	234	485	407	4	1	1.020	642
039	LETTERE	653	263	877	160	9	1	1.539	424
040	LIVERI	280	135	266	106	4	—	550	241
041	MARANO DI NAPOLI	2.660	5.541	8.958	2.301	32	11	11.650	7.853
042	MARIGLIANELLA	269	726	930	301	7	1	1.206	1.028
043	MARIGLIANO	2.851	3.155	5.147	1.450	35	7	8.033	4.612
044	MASSA LUBRENSE	1.275	753	1.852	528	19	6	3.146	1.287
045	MELITO DI NAPOLI	902	1.524	2.908	801	15	5	3.825	2.330
046	META	380	684	1.257	556	6	2	1.643	1.242

segue TAV. 12 — **Popolazione residente che rientra giornalmente nella propria dimora abituale, secondo il luogo di lavoro o di studio**

Codice dei Comuni	COMUNI	OCCUPATI		SCOLARI E STUDENTI		PERSONE CHE FREQUENTANO UN CORSO DI FORMAZIONE PROFESSIONALE		TOTALE	
		Nello stesso Comune	Fuori del Comune	Nello stesso Comune	Fuori del Comune	Nello stesso Comune	Fuori del Comune	Nello stesso Comune	Fuori del Comune
047	MONTE DI PROCIDA	511	565	2.341	503	19	1	2.871	1.069
048	MUGNANO DI NAPOLI	1.095	2.725	4.204	1.453	20	1	5.319	4.179
049	NAPOLI	230.392	25.278	306.442	4.431	2.277	47	539.111	29.756
050	NOLA	4.874	1.656	7.185	902	30	6	12.089	2.564
051	OTTAVIANO	2.034	1.544	4.222	1.140	18	6	6.274	2.690
052	PALMA CAMPANIA	1.864	958	2.332	672	8	2	4.204	1.632
053	PIANO DI SORRENTO	1.199	991	2.115	811	19	5	3.333	1.807
054	PIMONTE	760	396	1.047	150	6	1	1.813	547
055	POGGIOMARINO	1.759	1.007	3.025	523	10	3	4.794	1.533
056	POLLENA TROCCHIA	818	1.041	1.833	407	11	5	2.662	1.453
057	POMIGLIANO D'ARCO	6.741	2.254	9.692	1.530	61	8	16.494	3.792
058	POMPEI	4.026	1.858	4.725	1.164	37	7	8.788	3.029
059	PORTICI	4.948	10.650	18.682	4.779	140	29	23.770	15.458
060	POZZUOLI	7.758	5.876	16.509	2.422	70	15	24.337	8.313
061	PROCIDA	1.183	119	2.320	120	4	1	3.507	240
062	QUALIANO	860	1.322	2.983	358	11	2	3.854	1.682
063	QUARTO	3.921	125	4.337	32	15	1	8.273	158
065	ROCCARAINOLA	997	684	1.449	411	9	2	2.455	1.097
066	SAN GENNARO VESUVIANO	656	677	1.338	435	6	—	2.000	1.112
067	SAN GIORGIO A CREMANO	3.163	9.260	15.099	3.799	65	31	18.327	13.090
068	SAN GIUSEPPE VESUVIANO	3.111	1.523	5.453	833	20	5	8.584	2.361
069	SAN PAOLO BEL SITO	259	259	530	202	3	2	792	463
070	SAN SEBASTIANO AL VESUVIO	531	1.498	1.792	871	11	4	2.334	2.373
071	SANT'AGNELLO	563	822	1.346	761	8	7	1.917	1.590
090	SANTA MARIA LA CARITA'	1.126	906	1.452	567	9	5	2.587	1.478
072	SANT'ANASTASIA	2.299	1.989	5.025	1.232	15	4	7.339	3.225
073	SANT'ANTIMO	1.957	2.553	5.418	1.106	25	6	7.400	3.665
074	SANT'ANTONIO ABATE	1.492	946	3.055	495	20	1	4.567	1.442
075	SAN VITALIANO	429	422	561	262	1	—	991	684
076	SAVIANO	1.627	1.029	2.009	807	15	5	3.651	1.841
077	SCISCIANO	465	527	720	268	6	1	1.191	796
078	SERRARA FONTANA	394	187	357	166	1	—	752	353
079	SOMMA VESUVIANA	2.490	2.122	4.950	878	27	4	7.467	3.004
080	SORRENTO	3.415	877	3.759	814	26	4	7.200	1.695
081	STRIANO	546	352	1.264	218	6	2	1.816	572
082	TERZIGNO	1.411	516	2.287	336	12	3	3.710	855
083	TORRE ANNUNZIATA	7.335	3.549	13.762	1.641	73	10	21.170	5.200
084	TORRE DEL GRECO	10.865	4.829	25.370	2.671	140	17	36.375	7.517
091	TRECASE	590	1.250	1.653	789	12	5	2.255	2.044
085	TUFINO	445	235	600	142	4	4	1.049	381
086	VICO EQUENSE	3.120	1.263	3.640	825	34	10	6.794	2.098
087	VILLARICCA	1.242	1.972	2.725	1.067	13	4	3.980	3.043
088	VISCIANO	1.009	275	749	128	7	—	1.765	403
089	VOLLA	1.393	1.267	2.403	554	8	5	3.804	1.826
	TOTALE PROVINCIA	414.257	180.808	690.407	85.137	4.305	502	1.108.969	266.447

TAV. 13 - Famiglie residenti per ampiezza della famiglia

Codice dei Comuni	COMUNI	FAMIGLIE CON COMPONENTI									
		1		2	3	4	5	6	7	8 e più	
		TOTALE	di cui non in coabitazione							Famiglie	Componenti
001	ACERRA	1.096	830	1.476	1.520	2.087	1.524	815	403	413	3.708
002	AFRAGOLA	1.609	1.263	2.286	2.453	3.189	2.363	1.356	720	674	6.015
003	AGEROLA	272	176	376	350	432	304	151	56	56	484
004	ANACAPRI	211	179	280	286	377	178	52	22	14	129
005	ARZANO	871	540	1.264	1.499	2.191	1.564	773	387	345	3.096
006	BACOLI	799	625	1.188	1.167	1.599	1.051	420	196	146	1.291
007	BARANO D'ISCHIA	343	298	359	349	390	254	116	53	39	339
008	BOSCOREALE	1.179	892	1.200	1.206	1.478	1.062	482	220	200	1.774
009	BOSCOTRECASE	576	414	657	607	795	523	254	90	68	616
010	BRUSCIANO	280	271	408	417	564	465	251	89	75	680
011	CAIVANO	906	820	1.249	1.266	1.713	1.358	702	417	395	3.513
012	CALVIZZANO	227	199	252	311	393	273	123	60	47	411
013	CAMPOSANO	206	159	254	234	336	263	105	49	24	200
014	CAPRI	431	410	514	526	568	237	100	27	15	133
015	CARBONARA DI NOLA	81	63	112	89	105	82	43	13	8	65
016	CARDITO	434	368	601	751	940	691	356	190	221	1.979
017	CASALNUOVO DI NAPOLI	661	570	895	923	1.340	934	448	213	180	1.571
018	CASAMARCIANO	151	123	177	156	243	156	73	19	22	208
019	CASAMICCIOLA TERME	328	277	322	302	360	258	119	44	35	294
020	CASANDRINO	180	156	359	457	504	339	197	101	143	1.279
021	CASAVATORE	339	271	556	803	1.194	907	500	221	266	2.428
022	CASOLA DI NAPOLI	121	73	167	134	150	136	86	33	43	381
023	CASORIA	1.387	1.037	2.405	2.821	4.617	3.260	1.515	665	575	5.097
024	CASTELLAMMARE DI STABIA	3.059	1.529	3.911	3.617	4.718	2.956	1.281	534	399	3.511
025	CASTELLO DI CISTERNA	106	99	178	181	239	190	85	30	24	213
026	CERCOLA	409	396	632	839	1.224	881	414	181	156	1.373
027	CICCIANO	342	248	534	520	703	494	216	72	54	463
028	CIMITILE	202	198	359	320	416	361	143	43	35	311
029	COMIZIANO	127	124	106	121	153	85	39	9	12	105
030	CRISPANO	120	96	243	268	368	286	148	105	101	900
064	ERCOLANO	1.911	1.114	2.621	2.668	3.336	2.403	1.281	615	638	5.703
031	FORIO	550	466	553	561	592	361	169	82	58	519
032	FRATTAMAGGIORE	1.134	864	1.594	1.574	2.046	1.562	845	496	506	4.536
033	FRATTAMINORE	252	199	401	527	583	492	318	207	177	1.556
034	GIUGLIANO IN CAMPANIA	1.120	984	1.742	2.024	2.672	2.067	985	498	348	3.037
035	GRAGNANO	646	457	1.066	1.133	1.624	1.214	571	269	219	1.956
036	GRUMO NEVANO	396	342	734	769	1.002	847	467	242	273	2.441
037	ISCHIA	799	710	808	810	1.171	701	325	89	45	389
038	LACCO AMENO	188	153	171	150	245	146	86	24	17	139
039	LETTERE	96	95	177	195	224	189	122	52	54	477
040	LIVERI	74	53	116	80	108	70	23	5	10	83
041	MARANO DI NAPOLI	1.038	828	1.669	1.880	2.784	1.926	885	366	321	2.808
042	MARIGLIANELLA	154	137	203	225	276	253	79	40	30	262
043	MARIGLIANO	966	636	1.308	1.271	1.906	1.170	406	152	81	703
044	MASSA LUBRENSE	412	341	594	587	673	431	209	75	47	409
045	MELITO DI NAPOLI	257	249	491	590	907	643	263	161	128	1.107
046	META	364	268	420	346	478	279	114	55	37	324

segue TAV. 13 — Famiglie residenti per ampiezza della famiglia

Codice dei Comuni	COMUNI	FAMIGLIE CON COMPONENTI									
		1		2	3	4	5	6	7	8 e più	
		TOTALE	di cui non in coabitazione							Famiglie	Componenti
047	MONTE DI PROCIDA	380	322	578	608	767	502	263	87	76	678
048	MUGNANO DI NAPOLI	560	363	845	921	1.311	1.012	462	199	176	1.522
049	NAPOLI	54.416	38.206	68.247	61.833	76.009	49.400	21.497	9.781	8.918	79.501
050	NOLA	1.122	1.057	1.646	1.518	2.077	1.439	596	201	165	1.455
051	OTTAVIANO	577	417	886	841	1.196	908	459	240	164	1.464
052	PALMA CAMPANIA	560	363	697	615	854	576	249	100	53	458
053	PIANO DI SORRENTO	467	344	612	571	827	462	179	70	48	420
054	PIMONTE	112	67	210	204	212	197	109	69	98	864
055	POGGIOMARINO	480	448	756	737	891	708	287	124	71	611
056	POLLENA TROCCHIA	206	152	367	457	543	386	187	75	54	465
057	POMIGLIANO D'ARCO	1.011	824	1.661	1.827	2.960	1.814	685	281	176	1.547
058	POMPEI	773	515	1.095	1.154	1.591	1.075	430	152	92	785
059	PORTICI	2.816	1.765	4.033	4.015	5.741	3.652	1.368	555	450	3.957
060	POZZUOLI	2.608	1.090	3.119	3.254	4.419	2.940	1.401	619	608	5.421
061	PROCIDA	630	490	630	672	821	377	115	38	27	236
062	QUALIANO	234	233	569	698	884	611	291	160	121	1.083
063	QUARTO	364	265	813	1.121	1.321	802	325	146	128	1.115
065	ROCCARAINOLA	198	171	311	309	399	356	152	77	53	464
066	SAN GENNARO VESUVIANO	184	181	346	364	422	327	172	66	53	454
067	SAN GIORGIO A CREMANO	1.258	1.093	2.373	2.646	4.679	2.986	1.203	483	387	3.427
068	SAN GIUSEPPE VESUVIANO	693	588	1.034	989	1.328	1.133	550	272	190	1.636
069	SAN PAOLO BEL SITO	139	92	168	148	186	125	59	30	19	168
070	SAN SEBASTIANO AL VESUVIO	200	141	365	421	652	403	170	71	53	456
071	SANT'AGNELLO	394	225	436	415	565	313	131	54	41	371
090	SANTA MARIA LA CARITA'	144	105	318	391	565	389	187	58	48	425
072	SANT'ANASTASIA	683	411	892	1.011	1.350	1.038	532	248	192	1.694
073	SANT'ANTIMO	671	522	1.034	1.156	1.352	1.063	616	341	374	3.384
074	SANT'ANTONIO ABATE	373	252	593	647	880	639	332	187	115	1.013
075	SAN VITALIANO	121	121	195	168	261	137	49	13	8	72
076	SAVIANO	290	288	555	529	691	534	250	82	60	511
077	SCISCIANO	175	123	220	227	259	194	67	25	12	99
078	SERRARA FONTANA	144	129	158	151	164	105	44	14	15	128
079	SOMMA VESUVIANA	764	554	1.150	1.169	1.625	1.080	452	175	115	1.000
080	SORRENTO	886	607	982	914	1.207	748	262	97	84	727
081	STRIANO	161	129	286	332	378	294	123	41	21	179
082	TERZIGNO	365	328	534	512	672	508	229	104	71	609
083	TORRE ANNUNZIATA	2.342	1.273	3.360	3.096	3.578	2.540	1.194	562	445	3.942
084	TORRE DEL GRECO	3.612	2.388	4.824	5.029	6.549	4.609	2.005	912	794	7.041
091	TRECASE	351	247	462	444	616	450	165	63	41	368
085	TUFINO	140	133	177	158	187	138	50	20	22	191
086	VICO EQUENSE	518	446	789	860	1.146	771	337	162	119	1.059
087	VILLARICCA	336	296	570	670	960	635	300	160	141	1.237
088	VISCIANO	176	52	247	210	294	210	60	14	14	127
089	VOLLA	175	151	403	559	755	529	219	114	90	799
	TOTALE PROVINCIA	110.219	78.567	147.534	144.454	188.157	127.304	57.324	26.032	22.776	202.179

TAV. 14 - Famiglie residenti secondo

Codice dei Comuni	COMUNI	FAMIGLIE					
		CONIUGI				CONIUGI	
		TOTALE		di cui con altre persone		TOTALE	
		Famiglie	Componenti	Famiglie	Componenti	Famiglie	Componenti
001	ACERRA	1.114	2.303	57	189	6.033	28.914
002	AFRAGOLA	1.672	3.488	92	328	9.570	46.066
003	AGEROLA	283	607	26	93	1.212	5.540
004	ANACAPRI	198	407	10	31	802	3.349
005	ARZANO	911	1.867	34	113	6.071	28.569
006	BACOLI	873	1.794	37	122	4.132	18.545
007	BARANO D'ISCHIA	252	521	14	45	1.062	4.740
008	BOSCOREALE	875	1.784	25	84	4.142	18.968
009	BOSCOTRECASE	470	991	34	119	2.038	9.215
010	BRUSCIANO	309	638	11	42	1.667	7.830
011	CAIVANO	954	1.986	52	182	5.184	25.237
012	CALVIZZANO	186	390	11	40	1.078	4.926
013	CAMPOSANO	196	406	7	28	921	4.178
014	CAPRI	386	801	27	83	1.282	5.252
015	CARBONARA DI NOLA	84	170	2	6	316	1.425
016	CARDITO	458	944	24	76	2.814	13.495
017	CASALNUOVO DI NAPOLI	638	1.310	27	88	3.555	16.491
018	CASAMARCIANO	131	269	5	17	597	2.717
019	CASAMICCIOLA TERME	203	423	17	51	969	4.373
020	CASANDRINO	280	573	12	37	1.588	7.572
021	CASAVATORE	432	902	29	96	3.503	17.018
022	CASOLA DI NAPOLI	122	246	2	6	528	2.594
023	CASORIA	1.745	3.683	125	443	12.021	56.110
024	CASTELLAMMARE DI STABIA	2.839	5.830	126	404	12.026	53.585
025	CASTELLO DI CISTERNA	142	293	6	21	660	3.002
026	CERCOLA	497	1.063	49	167	3.237	15.026
027	CICCIANO	417	856	19	60	1.853	8.324
028	CIMITILE	251	520	15	48	1.131	5.153
029	COMIZIANO	80	168	7	22	371	1.605
030	CRISPANO	182	374	8	26	1.162	5.706
064	ERCOLANO	1.877	3.855	80	261	9.826	46.493
031	FORIO	396	820	25	78	1.579	7.026
032	FRATTAMAGGIORE	1.139	2.357	66	211	6.261	30.646
033	FRATTAMINORE	307	634	17	54	2.050	10.184
034	GIUGLIANO IN CAMPANIA	1.257	2.583	59	187	7.608	35.492
035	GRAGNANO	784	1.623	46	147	4.526	21.112
036	GRUMO NEVANO	497	1.026	30	92	3.203	15.788
037	ISCHIA	604	1.250	39	120	2.763	12.123
038	LACCO AMENO	106	221	7	23	595	2.702
039	LETTERE	135	291	11	43	732	3.544
040	LIVERI	80	167	7	21	256	1.130
041	MARANO DI NAPOLI	1.242	2.578	74	242	7.318	33.643
042	MARIGLIANELLA	158	328	8	28	815	3.711
043	MARIGLIANO	984	2.041	54	181	4.473	19.540
044	MASSA LUBRENSE	443	920	28	90	1.802	7.942
045	MELITO DI NAPOLI	358	748	25	82	2.403	11.238
046	META	273	573	24	75	1.117	4.976

la tipologia della famiglia

COMPOSTE DA						ALTRO TIPO DI FAMIGLIA		TOTALE		Codice dei Comuni
E FIGLI		UN GENITORE E FIGLI								
di cui con altre persone		TOTALE		di cui con altre persone						
Famiglie	Componenti	Famiglie	Componenti	Famiglie	Componenti	Famiglie	Componenti	Famiglie	Componenti	
409	2.576	797	2.933	267	1.249	1.390	1.845	9.334	35.995	001
568	3.465	1.375	5.128	427	1.994	2.033	2.620	14.650	57.302	002
135	804	139	453	42	179	363	504	1.997	7.104	003
63	315	153	521	56	257	267	345	1.420	4.622	004
258	1.530	833	3.143	302	1.429	1.079	1.344	8.894	34.923	005
209	1.196	489	1.599	147	612	1.072	1.572	6.566	23.510	006
67	378	164	540	34	144	425	543	1.903	6.344	007
245	1.471	619	2.183	219	986	1.391	1.690	7.027	24.625	008
133	762	359	1.167	91	385	703	903	3.570	12.276	009
99	604	221	826	76	354	352	443	2.549	9.737	010
387	2.390	774	2.885	225	1.083	1.094	1.380	8.006	31.488	011
56	329	144	509	49	211	278	345	1.686	6.170	012
47	256	102	347	37	163	252	317	1.471	5.248	013
114	601	211	670	68	281	539	693	2.418	7.416	014
19	110	32	93	7	24	101	128	533	1.816	015
175	1.088	374	1.437	157	714	538	673	4.184	16.549	016
246	1.467	567	2.057	164	790	834	1.142	5.594	21.000	017
49	272	88	297	29	128	181	221	997	3.504	018
82	472	156	518	50	222	440	610	1.768	5.924	019
80	504	167	665	52	267	245	338	2.280	9.148	020
280	1.814	392	1.570	124	603	459	656	4.786	20.146	021
16	95	72	243	18	87	148	182	870	3.265	022
854	5.081	1.671	6.084	585	2.675	1.808	2.393	17.245	68.270	023
684	3.794	1.750	5.941	510	2.224	3.860	4.963	20.475	70.319	024
70	384	89	341	41	192	142	208	1.033	3.844	025
317	1.839	485	1.852	198	927	517	674	4.736	18.615	026
117	660	238	764	63	259	427	571	2.935	10.515	027
111	613	189	652	60	276	308	494	1.879	6.819	028
24	126	57	197	18	89	144	171	652	2.141	029
52	327	146	564	39	200	149	191	1.639	6.835	030
465	2.713	1.408	4.914	373	1.626	2.362	2.948	15.473	58.210	064
129	766	275	904	75	329	676	869	2.926	9.619	031
395	2.485	878	3.181	255	1.145	1.479	1.932	9.757	38.116	032
141	862	280	1.100	103	483	320	422	2.957	12.340	033
445	2.622	1.119	4.135	390	1.737	1.472	1.922	11.456	44.132	034
330	1.979	559	2.070	204	939	873	1.203	6.742	26.008	035
239	1.518	475	1.763	141	653	555	774	4.730	19.351	036
177	959	428	1.435	125	538	953	1.188	4.748	15.996	037
42	237	99	310	16	67	227	280	1.027	3.513	038
57	338	112	434	47	228	130	180	1.109	4.449	039
17	100	33	103	9	40	117	184	486	1.584	040
454	2.630	956	3.448	340	1.530	1.353	1.793	10.869	41.462	041
51	302	99	323	29	117	188	258	1.260	4.620	042
293	1.616	553	1.827	164	659	1.250	1.664	7.260	25.072	043
162	900	217	752	76	345	566	782	3.028	10.396	044
163	977	332	1.181	99	473	347	497	3.440	13.664	045
98	525	209	704	48	215	494	689	2.093	6.942	046

segue TAV. 14 — Famiglie residenti secondo

Codice dei Comuni	COMUNI	FAMIGLIE					
		CONIUGI				CONIUGI	
		TOTALE		di cui con altre persone		TOTALE	
		Famiglie	Componenti	Famiglie	Componenti	Famiglie	Componenti
047	MONTE DI PROCIDA	380	791	23	77	2.019	9.153
048	MUGNANO DI NAPOLI	611	1.239	16	49	3.702	17.220
049	NAPOLI	45.883	95.442	2.986	9.648	194.141	880.783
050	NOLA	1.247	2.594	76	252	5.283	23.697
051	OTTAVIANO	649	1.340	33	108	3.398	16.126
052	PALMA CAMPANIA	504	1.035	20	67	2.152	9.659
053	PIANO DI SORRENTO	442	931	36	119	1.875	8.212
054	PIMONTE	161	332	9	28	795	4.012
055	POGGIOMARINO	586	1.202	27	84	2.555	11.500
056	POLLENA TROCCHIA	288	592	13	42	1.552	6.991
057	POMIGLIANO D'ARCO	1.249	2.616	76	270	6.980	30.968
058	POMPEI	837	1.721	37	121	4.106	18.142
059	PORTICI	2.839	5.898	183	586	14.005	62.373
060	POZZUOLI	2.297	4.711	94	305	11.967	55.209
061	PROCIDA	412	844	17	54	1.831	7.590
062	QUALIANO	478	978	18	58	2.533	11.642
063	QUARTO	681	1.395	29	91	3.457	15.142
065	ROCCARAINOLA	249	514	13	42	1.238	5.785
066	SAN GENNARO VESUVIANO	264	545	12	41	1.261	5.823
067	SAN GIORGIO A CREMANO	1.747	3.677	134	451	11.036	50.165
068	SAN GIUSEPPE VESUVIANO	748	1.546	38	126	3.980	18.894
069	SAN PAOLO BEL SITO	118	239	3	9	506	2.295
070	SAN SEBASTIANO AL VESUVIO	289	592	11	36	1.603	7.172
071	SANT'AGNELLO	297	615	19	59	1.332	5.911
090	SANTA MARIA LA CARITA'	259	532	10	34	1.515	6.812
072	SANT'ANASTASIA	650	1.343	33	109	3.857	18.157
073	SANT'ANTIMO	724	1.478	27	84	4.376	21.439
074	SANT'ANTONIO ABATE	454	927	17	53	2.593	12.132
075	SAN VITALIANO	151	315	11	35	562	2.416
076	SAVIANO	428	879	19	61	1.913	8.689
077	SCISCIANO	169	344	6	18	709	3.093
078	SERRARA FONTANA	109	223	5	15	435	1.902
079	SOMMA VESUVIANA	894	1.856	54	176	4.144	18.516
080	SORRENTO	682	1.419	46	147	2.915	12.810
081	STRIANO	227	471	15	47	1.086	4.788
082	TERZIGNO	428	902	26	98	1.852	8.477
083	TORRE ANNUNZIATA	2.315	4.753	106	335	10.066	45.979
084	TORRE DEL GRECO	3.466	7.115	150	483	17.767	81.236
091	TRECASE	353	725	16	51	1.590	7.130
085	TUFINO	138	287	10	31	493	2.228
086	VICO EQUENSE	540	1.131	38	127	2.989	13.609
087	VILLARICCA	454	945	23	83	2.557	11.872
088	VISCIANO	201	409	6	19	729	3.166
089	VOLLA	334	691	19	61	2.082	9.488
	TOTALE PROVINCIA	104.052	215.756	6.070	19.792	496.389	2.271.218

la tipologia della famiglia

COMPOSTE DA						ALTRO TIPO DI FAMIGLIA		TOTALE		Codice dei Comuni
E FIGLI		UN GENITORE E FIGLI								
di cui con altre persone		TOTALE		di cui con altre persone						
Famiglie	Componenti	Famiglie	Componenti	Famiglie	Componenti	Famiglie	Componenti	Famiglie	Componenti	
149	849	327	1.095	95	414	535	764	3.261	11.803	047
153	903	480	1.673	135	574	693	872	5.486	21.004	048
14.082	79.564	39.465	135.975	12.997	57.067	70.612	92.195	350.101	1.204.395	049
399	2.238	772	2.634	252	1.112	1.462	1.984	8.764	30.909	050
180	1.066	454	1.558	126	558	770	1.070	5.271	20.094	051
111	615	317	1.047	101	430	731	1.006	3.704	12.747	052
148	834	285	963	94	406	634	900	3.236	11.006	053
59	393	105	418	32	162	150	216	1.211	4.978	054
151	856	354	1.150	98	436	559	656	4.054	14.508	055
87	495	180	613	57	248	255	329	2.275	8.525	056
421	2.322	908	3.119	281	1.208	1.278	1.645	10.415	38.348	057
243	1.359	503	1.618	136	582	916	1.112	6.362	22.593	058
906	5.023	2.159	7.192	653	2.822	3.627	4.738	22.630	80.201	059
455	2.704	1.534	5.200	433	1.856	3.170	4.024	18.968	69.144	060
62	319	293	859	50	203	774	974	3.310	10.267	061
158	1.005	258	982	91	414	299	404	3.568	14.006	062
168	942	407	1.587	238	1.034	475	610	5.020	18.734	063
122	745	130	439	51	228	238	300	1.855	7.038	065
102	595	134	440	41	179	275	431	1.934	7.239	066
943	5.426	1.458	5.255	534	2.402	1.774	2.517	16.015	61.614	067
274	1.634	567	1.867	137	598	894	1.238	6.189	23.545	068
42	245	66	232	14	72	184	254	874	3.020	069
116	633	189	697	81	361	254	328	2.335	8.789	070
79	451	206	668	51	214	514	677	2.349	7.871	071
73	426	136	507	51	236	190	260	2.100	8.111	090
235	1.366	561	2.076	190	819	878	1.136	5.946	22.712	072
199	1.287	622	2.285	191	868	885	1.195	6.607	26.397	073
105	627	267	900	73	334	452	570	3.766	14.529	074
64	350	64	215	23	94	175	255	952	3.201	075
174	1.004	245	850	76	349	405	588	2.991	11.006	076
47	274	79	236	22	86	222	305	1.179	3.978	077
44	246	84	257	16	74	167	202	795	2.584	078
230	1.313	503	1.717	165	707	989	1.319	6.530	23.408	079
202	1.112	432	1.389	136	563	1.151	1.520	5.180	17.138	080
57	321	129	417	41	179	194	239	1.636	5.915	081
100	590	270	949	79	343	445	580	2.995	10.908	082
578	3.277	1.794	5.984	460	1.987	2.942	3.686	17.117	60.402	083
744	4.373	2.591	8.937	740	3.253	4.510	5.755	28.334	103.043	084
84	491	224	720	58	241	425	545	2.592	9.120	091
45	262	87	285	30	134	174	237	892	3.037	085
325	1.851	424	1.447	127	589	749	1.143	4.702	17.330	086
132	776	328	1.221	142	627	433	620	3.772	14.658	087
19	100	84	278	33	135	211	258	1.225	4.111	088
135	790	200	757	81	375	228	298	2.844	11.234	089
32.826	188.904	81.560	283.471	26.161	115.701	141.799	185.699	823.800	2.956.144	

TAV. 15 - Abitazioni in complesso (occupate)

Codice dei Comuni	COMUNI	ABITAZIONI OCCUPATE								
		NUMERO	Superficie m ²	STANZE				Numero medio di stanze per abitazione	OCCU	
				Abitate esclusivamente o promiscuamente ad abitazione	Cucine	Abitate esclusivamente ad altro uso.	TOTALE		Famiglie	Componenti
001	ACERRA	8.925	711.769	24.720	8.009	96	32.825	3,7	9.277	35.751
002	AFRAGOLA	13.270	947.494	33.659	10.799	193	44.651	3,4	13.869	53.954
003	AGEROLA	1.753	144.922	5.695	1.727	64	7.486	4,3	1.968	7.008
004	ANACAPRI	1.318	82.281	3.613	807	50	4.470	3,4	1.410	4.583
005	ARZANO	8.185	628.921	22.075	6.158	61	28.294	3,5	8.824	34.589
006	BACOLI	6.195	451.301	16.745	4.988	73	21.806	3,5	6.541	23.414
007	BARANO D'ISCHIA	1.822	125.810	5.041	1.588	62	6.691	3,7	1.902	6.343
008	BOSCOREALE	6.424	473.113	17.606	5.237	184	23.027	3,6	6.937	24.375
009	BOSCOTRECASE	3.250	226.798	8.391	2.200	109	10.700	3,3	3.556	12.217
010	BRUSCIANO	2.521	188.825	6.794	1.679	56	8.529	3,4	2.542	9.705
011	CAIVANO	7.790	555.140	19.271	5.480	133	24.884	3,2	7.971	31.315
012	CALVIZZANO	1.598	113.076	4.123	1.216	21	5.360	3,4	1.660	6.045
013	CAMPOSANO	1.341	113.328	4.314	984	39	5.337	4,0	1.420	5.074
014	CAPRI	2.273	145.907	6.424	1.820	102	8.346	3,7	2.343	7.179
015	CARBONARA DI NOLA	492	38.285	1.345	423	25	1.793	3,6	516	1.759
016	CARDITO	4.050	299.686	10.859	2.712	66	13.637	3,4	4.161	16.461
017	CASALNUOVO DI NAPOLI	5.377	399.992	14.077	4.524	93	18.694	3,5	5.549	20.804
018	CASAMARCIANO	900	80.361	2.993	882	31	3.906	4,3	957	3.371
019	CASAMICCIOLA TERME	1.677	125.370	5.394	1.166	128	6.688	4,0	1.762	5.901
020	CASANDRINO	2.161	169.607	5.762	1.336	31	7.129	3,3	2.251	8.998
021	CASAVATORE	4.461	343.222	12.462	2.747	24	15.233	3,4	4.654	19.528
022	CASOLA DI NAPOLI	667	44.136	1.824	365	6	2.195	3,3	753	2.836
023	CASORIA	16.172	1.299.477	45.986	14.073	190	60.249	3,7	16.967	67.010
024	CASTELLAMMARE DI STABIA	16.394	1.318.660	50.602	12.725	238	63.565	3,9	18.908	64.295
025	CASTELLO DI CISTERNA	983	72.249	2.623	497	13	3.133	3,2	1.007	3.697
026	CERCOLA	4.594	339.909	12.472	3.933	102	16.507	3,6	4.637	18.208
027	CICCIANO	2.718	250.737	8.681	2.195	82	10.958	4,0	2.900	10.353
028	CIMITILE	1.858	171.136	6.295	1.643	76	8.014	4,3	1.867	6.785
029	COMIZIANO	575	50.349	1.846	503	22	2.371	4,1	581	1.972
030	CRISPANO	1.584	133.030	4.101	1.432	34	5.567	3,5	1.627	6.783
064	ERCOLANO	13.316	973.363	37.152	9.180	329	46.661	3,5	15.180	56.876
031	FORIO	2.737	201.003	8.538	1.764	106	10.408	3,8	2.907	9.574
032	FRATTAMAGGIORE	9.033	692.847	24.137	6.945	238	31.320	3,5	9.569	37.236
033	FRATTAMINORE	2.786	209.337	6.989	2.002	67	9.058	3,3	2.904	12.089
034	GIUGLIANO IN CAMPANIA	11.028	869.139	30.964	8.569	183	39.716	3,6	11.315	43.523
035	GRAGNANO	6.031	516.385	18.475	5.509	196	24.180	4,0	6.454	24.864
036	GRUMO NEVANO	4.459	372.481	12.834	3.520	80	16.434	3,7	4.640	18.910
037	ISCHIA	4.532	352.917	13.782	3.569	188	17.539	3,9	4.686	15.831
038	LACCO AMENO	960	63.891	2.945	556	19	3.520	3,7	1.026	3.512
039	LETTERE	1.084	77.906	2.957	856	45	3.858	3,6	1.087	4.367
040	LIVERI	405	35.843	1.284	347	25	1.656	4,1	452	1.487
041	MARANO DI NAPOLI	10.327	850.277	29.867	8.809	184	38.860	3,8	10.808	41.197
042	MARIGLIANELLA	1.207	94.745	3.505	920	51	4.476	3,7	1.234	4.477
043	MARIGLIANO	6.663	559.316	20.690	5.104	241	26.035	3,9	7.159	24.720
044	MASSA LUBRENSE	2.845	204.331	8.489	2.298	120	10.907	3,8	3.017	10.361
045	MELITO DI NAPOLI	3.392	267.073	9.368	2.769	43	12.180	3,6	3.431	13.613
046	META	1.868	147.058	5.953	1.469	51	7.473	4,0	2.007	6.639

e non occupate); altri tipi di alloggio

PANTI		ABITAZIONI NON OCCUPATE				TOTALE			ALTRI TIPI DI ALLOGGIO			Codice dei Comuni
Numero medio occupanti per abitazione	Numero medio occupanti per stanza	NUMERO	di cui con persone temporaneamente presenti	STANZE	Numero medio stanze per abitazione	NUMERO	STANZE	Numero medio stanze per abitazione	NUMERO	OCCUPANTI		
										Famiglie	Componenti	
4.0	1.1	942	—	2.356	2.5	9.867	35.181	3.6	57	57	244	001
4.1	1.2	1.132	1	2.871	2.5	14.402	47.522	3.3	760	781	3.348	002
4.0	0.9	551	1	2.341	4.2	2.304	9.827	4.3	27	29	96	003
3.5	1.0	564	2	2.150	3.8	1.882	6.620	3.5	9	10	39	004
4.2	1.2	463	1	1.294	2.8	8.648	29.588	3.4	62	70	334	005
3.8	1.1	1.140	123	3.573	3.1	7.335	25.379	3.5	24	25	96	006
3.5	1.0	671	—	1.811	2.7	2.493	8.502	3.4	1	1	1	007
3.8	1.1	739	—	2.044	2.8	7.163	25.071	3.5	88	90	250	008
3.8	1.2	559	—	1.316	2.4	3.809	12.016	3.2	13	14	59	009
3.8	1.1	217	—	499	2.3	2.738	9.028	3.3	7	7	32	010
4.0	1.3	483	1	1.217	2.5	8.273	26.101	3.2	33	35	173	011
3.8	1.1	68	—	250	3.7	1.666	5.610	3.4	25	26	125	012
3.8	1.0	52	—	182	3.5	1.393	5.519	4.0	51	51	174	013
3.2	0.9	1.051	7	4.118	3.9	3.324	12.464	3.7	72	75	237	014
3.6	1.0	74	—	257	3.5	566	2.050	3.6	16	17	57	015
4.1	1.2	370	—	1.203	3.3	4.420	14.840	3.4	22	23	88	016
3.9	1.1	629	1	1.781	2.8	6.006	20.475	3.4	45	45	196	017
3.7	0.9	138	—	376	2.7	1.038	4.282	4.1	39	40	133	018
3.5	0.9	464	1	1.747	3.8	2.141	8.435	3.9	6	6	23	019
4.2	1.3	123	—	348	2.8	2.284	7.477	3.3	28	29	150	020
4.4	1.3	300	1	681	2.3	4.761	15.914	3.3	128	128	582	021
4.3	1.3	80	3	286	3.6	747	2.481	3.3	115	117	429	022
4.1	1.1	1.056	2	3.415	3.2	17.228	63.664	3.7	266	278	1.260	023
3.9	1.0	2.816	11	8.854	3.1	19.210	72.419	3.8	1.526	1.567	6.024	024
3.8	1.2	165	—	576	3.5	1.148	3.709	3.2	26	26	147	025
4.0	1.1	244	—	642	2.6	4.838	17.149	3.5	96	99	407	026
3.8	1.0	152	1	565	3.7	2.870	11.523	4.0	34	35	162	027
3.7	0.9	99	—	319	3.2	1.957	8.333	4.3	11	12	34	028
3.4	0.8	—	—	—	—	575	2.371	4.1	68	71	169	029
4.3	1.2	191	1	482	2.5	1.775	6.049	3.4	9	12	52	030
4.3	1.2	770	16	2.650	3.4	14.086	49.311	3.5	63	73	284	064
3.5	0.9	2.465	—	8.032	3.3	5.202	18.440	3.5	19	19	45	031
4.1	1.2	851	1	2.229	2.6	9.884	33.549	3.4	184	187	877	032
4.3	1.3	110	1	322	2.9	2.896	9.380	3.2	50	53	251	033
3.9	1.1	2.000	314	7.776	3.9	13.028	47.492	3.6	137	140	607	034
4.1	1.0	563	—	1.934	3.4	6.594	26.114	4.0	256	272	1.083	035
4.2	1.2	339	1	990	2.9	4.798	17.424	3.6	87	90	441	036
3.5	0.9	2.437	2	8.341	3.4	6.969	25.880	3.7	40	62	165	037
3.7	1.0	652	4	2.055	3.2	1.612	5.575	3.5	1	1	1	038
4.0	1.1	80	4	226	2.8	1.164	4.084	3.5	22	22	82	039
3.7	0.9	16	—	54	3.4	421	1.710	4.1	32	34	97	040
4.0	1.1	494	3	1.670	3.4	10.821	40.530	3.7	60	61	265	041
3.7	1.0	169	—	476	2.8	1.376	4.952	3.6	26	26	143	042
3.7	1.0	830	2	2.748	3.3	7.493	28.783	3.8	87	98	342	043
3.6	1.0	1.610	3	5.933	3.7	4.455	16.840	3.8	11	11	35	044
4.0	1.1	344	—	1.007	2.9	3.736	13.187	3.5	9	9	51	045
3.6	0.9	547	4	2.071	3.8	2.415	9.544	4.0	83	86	303	046

segue TAV. 15 — Abitazioni in complesso (occupate)

Codice dei Comuni	COMUNI	ABITAZIONI OCCUPATE								
		NUMERO	Superficie m ²	STANZE				Numero medio di stanze per abitazione	OCCU	
				Adibite esclusivamente o promiscuamente ad abitazione	Cucine	Adibite esclusivamente ad altro uso	TOTALE		Famiglie	Componenti
047	MONTE DI PROCIDA	3.131	247.165	8.805	2.376	71	11.252	3,6	3.248	11.757
048	MUGNANO DI NAPOLI	5.117	392.624	13.798	3.717	114	17.629	3,4	5.457	20.884
049	NAPOLI	310.997	23.626.701	928.171	242.301	6.540	1.177.012	3,8	342.240	1.173.761
050	NOLA	8.544	768.124	27.654	6.971	385	35.010	4,1	8.677	30.608
051	OTTAVIANO	4.970	390.202	14.503	3.954	296	18.753	3,8	5.261	20.050
052	PALMA CAMPANIA	3.325	258.815	9.662	2.496	196	12.354	3,7	3.692	12.695
053	PIANO DI SORRENTO	2.963	251.723	9.531	2.582	69	12.182	4,1	3.200	10.888
054	PIMONTE	1.071	85.425	2.868	1.009	32	3.909	3,6	1.185	4.875
055	POGGIOMARINO	3.964	302.902	10.342	3.155	137	13.634	3,4	4.030	14.437
056	POLLENA TROCCHIA	2.121	166.683	6.130	1.631	45	7.806	3,7	2.268	8.492
057	POMIGLIANO D'ARCO	10.014	823.160	29.406	8.128	398	37.932	3,8	10.319	37.917
058	POMPEI	5.806	463.965	16.911	4.565	215	21.691	3,7	6.284	22.295
059	PORTICI	20.513	1.681.685	64.336	16.380	449	81.165	4,0	22.431	79.337
060	POZZUOLI	15.915	1.206.901	47.875	11.101	399	59.375	3,7	18.818	68.581
061	PROCIDA	3.062	209.062	8.121	2.410	58	10.589	3,5	3.307	10.259
062	QUALIANO	3.543	285.432	9.364	2.652	33	12.049	3,4	3.561	13.979
063	QUARTO	4.840	404.709	13.384	4.475	96	17.955	3,7	4.989	18.617
065	ROCCARAINOLA	1.762	162.764	6.299	1.609	62	7.970	4,5	1.820	6.901
066	SAN GENNARO VESUVIANO	1.867	152.521	5.644	1.298	98	7.040	3,8	1.905	7.115
067	SAN GIORGIO A CREMANO	15.453	1.291.226	48.364	13.489	318	62.171	4,0	15.912	61.213
068	SAN GIUSEPPE VESUVIANO	5.985	465.604	17.144	4.272	242	21.658	3,6	6.181	23.509
069	SAN PAOLO BEL SITO	772	65.571	2.378	630	42	3.050	4,0	854	2.947
070	SAN SEBASTIANO AL VESUVIO	2.174	206.729	7.537	1.950	134	9.621	4,4	2.316	8.711
071	SANT'AGNELLO	2.069	163.386	6.543	1.807	69	8.419	4,1	2.347	7.860
090	SANTA MARIA LA CARITA'	1.945	158.779	5.478	1.747	68	7.293	3,7	2.052	7.914
072	SANT'ANASTASIA	5.298	429.377	15.995	3.703	149	19.847	3,7	5.858	22.396
073	SANT'ANTIMO	6.210	490.712	16.609	5.638	181	22.428	3,6	6.532	26.063
074	SANT'ANTONIO ABATE	3.451	284.529	9.519	2.848	91	12.458	3,6	3.706	14.300
075	SAN VITALIANO	948	83.730	3.043	847	78	3.968	4,2	949	3.186
076	SAVIANO	2.961	270.016	8.999	2.497	160	11.656	3,9	2.969	10.918
077	SCISCIANO	1.079	96.408	3.460	899	56	4.415	4,1	1.163	3.931
078	SERRARA FONTANA	761	57.222	2.247	647	65	2.959	3,9	793	2.581
079	SOMMA VESUVIANA	6.094	459.696	17.188	3.981	128	21.297	3,5	6.487	23.243
080	SORRENTO	4.559	385.918	14.821	3.867	142	18.830	4,1	5.116	16.908
081	STRIANO	1.544	131.656	4.243	1.213	45	5.501	3,6	1.628	5.883
082	TERZIGNO	2.917	226.370	7.685	2.223	161	10.069	3,5	2.993	10.902
083	TORRE ANNUNZIATA	14.577	1.094.553	42.298	10.358	1.598	54.254	3,7	16.914	59.495
084	TORRE DEL GRECO	25.653	1.944.147	74.034	19.709	401	94.144	3,7	28.158	102.370
091	TRECASE	2.362	184.270	6.603	1.642	58	8.303	3,5	2.553	8.981
085	TUFINO	864	79.092	3.054	697	26	3.777	4,4	880	3.001
086	VICO EQUENSE	4.491	316.088	12.791	4.015	220	17.026	3,8	4.656	17.154
087	VILLARICCA	3.674	310.556	10.505	3.103	66	13.674	3,7	3.748	14.549
088	VISCIANO	911	80.444	2.822	674	21	3.517	3,9	1.196	4.026
089	VOLLA	2.754	225.220	7.526	2.115	44	9.685	3,5	2.825	11.160
	TOTALE PROVINCIA	747.032	57.914.665	2.187.412	585.415	18.826	2.791.653	3,7	808.671	2.896.238

e non occupate); altri tipi di alloggio

PANTI		ABITAZIONI NON OCCUPATE				TOTALE			ALTRI TIPI DI ALLOGGIO			Codice dei Comuni
Numero medio occupanti per abitazione	Numero medio occupanti per stanza	NUMERO	di cui con persone temporaneamente presenti	STANZE	Numero medio stanze per abitazione	NUMERO	STANZE	Numero medio stanze per abitazione	NUMERO	OCCUPANTI		
										Famiglie	Componenti	
3,8	1,1	300	2	937	3,1	3.431	12.189	3,6	13	13	46	047
4,1	1,2	280	—	858	3,1	5.397	18.487	3,4	26	29	120	048
3,8	1,0	19.326	681	56.854	2,9	330.323	1.233.866	3,7	7.202	7.732	30.090	049
3,6	0,9	520	—	1.670	3,2	9.064	36.680	4,0	86	87	301	050
4,0	1,1	208	—	725	3,5	5.178	19.478	3,8	10	10	44	051
3,8	1,0	596	5	1.821	3,1	3.921	14.175	3,6	12	12	52	052
3,7	0,9	652	11	2.473	3,8	3.615	14.655	4,1	33	35	114	053
4,6	1,3	320	—	786	2,5	1.391	4.695	3,4	16	18	74	054
3,6	1,1	455	—	1.281	2,8	4.419	14.915	3,4	24	24	71	055
4,0	1,1	131	1	467	3,6	2.252	8.273	3,7	3	3	14	056
3,8	1,0	1.169	17	3.207	2,7	11.183	41.139	3,7	91	95	429	057
3,8	1,0	714	4	2.328	3,3	6.520	24.019	3,7	53	58	243	058
3,9	1,0	926	34	2.821	3,0	21.439	83.986	3,9	36	43	175	059
4,3	1,2	2.632	377	8.937	3,4	18.547	68.312	3,7	116	130	493	060
3,4	1,0	816	15	2.367	2,9	3.878	12.956	3,3	3	3	8	061
3,9	1,2	276	—	930	3,4	3.819	12.979	3,4	7	7	27	062
3,8	1,0	820	49	2.608	3,2	5.660	20.563	3,6	29	31	117	063
3,9	0,9	123	—	480	3,9	1.885	8.450	4,5	31	31	122	065
3,8	1,0	217	—	709	3,3	2.084	7.749	3,7	28	28	114	066
4,0	1,0	500	17	1.782	3,6	15.953	63.953	4,0	101	103	401	067
3,9	1,1	834	—	2.251	2,7	6.819	23.909	3,5	8	8	36	068
3,8	1,0	46	1	182	4,0	818	3.232	4,0	19	20	73	069
4,0	0,9	116	—	441	3,8	2.290	10.062	4,4	18	19	78	070
3,8	0,9	558	7	2.139	3,8	2.627	10.558	4,0	2	2	11	071
4,1	1,1	150	—	551	3,7	2.095	7.844	3,7	39	40	163	090
4,2	1,1	728	—	2.290	3,1	6.026	22.137	3,7	78	87	311	072
4,2	1,2	788	10	2.836	3,6	6.998	25.264	3,6	74	75	334	073
4,1	1,2	115	—	407	3,5	3.566	12.865	3,6	48	51	194	074
3,4	0,8	49	—	192	3,9	997	4.160	4,2	3	3	15	075
3,7	0,9	74	2	293	4,0	3.035	11.949	3,9	21	22	88	076
3,6	0,9	101	—	352	3,5	1.180	4.767	4,0	15	16	47	077
3,4	0,9	107	—	460	4,3	868	3.419	3,9	2	2	3	078
3,8	1,1	875	—	2.089	2,4	6.969	23.386	3,4	40	43	165	079
3,7	0,9	1.449	34	6.027	4,2	6.008	24.857	4,1	36	39	143	080
3,8	1,1	219	1	527	2,4	1.763	6.028	3,4	8	8	32	081
3,7	1,1	496	1	1.284	2,6	3.413	11.353	3,3	2	2	6	082
4,1	1,1	272	1	733	2,7	14.849	54.987	3,7	100	114	470	083
4,0	1,1	1.768	3	5.198	2,9	27.421	99.342	3,6	143	164	652	084
3,8	1,1	287	—	746	2,6	2.649	9.049	3,4	37	38	135	091
3,5	0,8	70	—	227	3,2	934	4.004	4,3	12	12	36	085
3,8	1,0	964	—	3.783	3,9	5.455	20.809	3,8	44	46	176	086
4,0	1,1	400	—	1.245	3,1	4.074	14.919	3,7	22	24	109	087
4,4	1,2	55	—	225	4,1	966	3.742	3,9	8	10	31	088
4,1	1,2	372	6	1.227	3,3	3.126	10.912	3,5	19	19	74	089
3,9	1,0	71.684	1.791	225.814	3,2	818.716	3.017.467	3,7	13.549	14.376	56.630	

TAV. 16 - Abitazioni occupate

Codice dei Comuni	COMUNI	PROPRIETÀ							ABITAZIONI	Superficie m ²
		ABITAZIONI	Superficie m ²	Superficie media per abitazione	STANZE		OCCUPANTI			
					TOTALE	Adibite esclusivamente o promiscuamente ad abitazione	Famiglie	Componenti		
001	ACERRA	4.764	396.152	83,2	17.711	13.292	4.991	18.570	3.649	272.781
002	AFRAGOLA	6.716	518.384	77,2	24.257	18.493	7.052	27.265	5.904	384.324
003	AGEROLA	1.514	127.220	84,0	6.605	5.047	1.711	6.096	147	9.973
004	ANACAPRI	762	52.276	68,6	2.835	2.301	831	2.657	453	23.985
005	ARZANO	2.910	241.955	83,1	10.872	8.610	3.176	11.892	4.962	361.764
006	BACOLI	3.082	242.580	78,7	11.571	8.914	3.286	11.718	2.752	183.690
007	BARANO D'ISCHIA	1.297	93.949	72,4	4.966	3.767	1.363	4.554	341	20.227
008	BOSCOREALE	3.199	247.500	77,4	11.893	9.054	3.473	12.084	2.874	197.505
009	BOSCOTRECASE	1.378	109.589	79,5	5.122	4.034	1.545	5.167	1.766	108.762
010	BRUSCIANO	1.550	124.941	80,6	5.613	4.492	1.562	5.943	843	54.064
011	CAIVANO	3.711	288.425	77,7	12.872	10.009	3.810	15.055	3.591	229.182
012	CALVIZZANO	827	66.007	79,8	3.061	2.380	870	3.200	728	44.317
013	CAMPOSANO	819	72.822	88,9	3.362	2.724	878	3.072	415	33.565
014	CAPRI	1.163	83.997	72,2	4.715	3.665	1.201	3.578	927	50.364
015	CARBONARA DI NOLA	372	30.539	82,1	1.419	1.072	395	1.334	83	5.297
016	CARDITO	2.158	177.216	82,1	7.998	6.426	2.226	8.925	1.699	109.575
017	CASALNUOVO DI NAPOLI	2.526	204.046	80,8	9.386	7.130	2.624	9.624	2.624	180.120
018	CASAMARCIANO	438	40.337	92,1	1.905	1.447	475	1.508	439	37.976
019	CASAMICCIOLA TERME	1.042	86.036	82,6	4.592	3.684	1.095	3.637	419	25.097
020	CASANDRINO	1.031	89.550	86,9	3.751	3.047	1.091	4.501	1.001	69.996
021	CASAVATORE	1.543	134.668	87,3	5.974	4.835	1.626	6.576	2.802	199.794
022	CASOLA DI NAPOLI	386	27.704	71,8	1.359	1.131	446	1.678	260	15.296
023	CASORIA	5.844	521.614	89,3	24.119	18.710	6.198	23.915	9.886	742.438
024	CASTELLAMMARE DI STABIA	7.417	655.009	88,3	31.246	25.158	8.691	28.609	8.290	607.175
025	CASTELLO DI CISTERNA	569	44.694	78,5	1.911	1.595	587	2.159	330	21.198
026	CERCOLA	2.080	164.524	79,1	7.926	6.027	2.095	8.282	2.324	161.955
027	CICCIANO	1.742	172.510	99,0	7.497	5.943	1.879	6.668	680	52.516
028	CIMITILE	1.030	101.155	98,2	4.561	3.587	1.033	3.532	725	60.983
029	COMIZIANO	305	28.280	92,7	1.284	989	311	999	225	18.304
030	CRISPANO	855	79.621	93,1	3.303	2.462	882	3.849	663	48.213
064	ERCOLANO	5.484	461.712	84,2	22.041	17.670	6.319	22.640	7.186	459.087
031	FORIO	1.840	144.650	78,6	7.430	6.133	1.964	6.422	585	35.496
032	FRATTAMAGGIORE	3.990	354.348	88,8	16.058	12.498	4.298	16.237	4.651	309.159
033	FRATTAMINORE	1.569	129.719	82,7	5.616	4.341	1.660	7.222	1.055	68.248
034	GIUGLIANO IN CAMPANIA	5.629	485.282	86,2	21.855	17.154	5.802	22.277	4.939	348.087
035	GRAGNANO	2.940	274.556	93,4	12.748	9.866	3.156	12.155	2.748	216.525
036	GRUMO NEVANO	1.851	170.112	91,9	7.493	5.864	1.935	7.834	2.200	160.203
037	ISCHIA	2.393	200.735	83,9	9.902	7.812	2.477	8.312	1.769	125.932
038	LACCO AMENO	559	39.878	71,3	2.171	1.818	601	2.034	271	16.197
039	LETTERE	663	51.677	77,9	2.539	1.957	664	2.706	357	22.414
040	LIVERI	281	26.624	94,7	1.223	959	322	1.045	98	6.821
041	MARANO DI NAPOLI	4.669	419.972	89,9	19.132	14.905	4.917	18.523	5.249	397.634
042	MARIGLIANELLA	717	59.526	83,0	2.813	2.208	736	2.609	434	30.618
043	MARIGLIANO	4.191	366.897	87,5	16.996	13.579	4.561	15.827	2.073	161.026
044	MASSA LUBRENSE	1.708	131.763	77,1	7.017	5.514	1.832	6.266	935	58.003
045	MELITO DI NAPOLI	1.239	111.505	90,0	5.075	3.958	1.253	4.942	2.072	149.759
046	META	867	78.659	90,7	3.977	3.202	938	2.970	805	55.256

per titolo di godimento

AFFITTO					ALTRO TITOLO							Codice dei Comuni
Superficie media per abitazione	STANZE		OCCUPANTI		ABITAZIONI	Superficie m ²	Superficie media per abitazione	STANZE		OCCUPANTI		
	TOTALE	Adibite esclusivamente o promiscuamente ad abitazione	Famiglie	Componenti				TOTALE	Adibite esclusivamente o promiscuamente ad abitazione	Famiglie	Componenti	
74,8	12.898	9.695	3.761	14.923	512	42.836	83,7	2.216	1.733	525	2.258	001
65,1	18.252	13.566	6.140	24.184	650	44.786	68,9	2.142	1.600	677	2.505	002
67,8	510	376	155	572	92	7.729	84,0	371	272	102	340	003
52,9	1.302	1.045	472	1.595	103	6.020	58,4	333	267	107	331	004
72,9	16.297	12.562	5.311	21.417	313	25.202	80,5	1.125	903	337	1.280	005
66,7	9.004	6.890	2.869	10.490	361	25.031	69,3	1.231	941	386	1.206	006
59,3	1.105	811	350	1.273	184	11.634	63,2	620	463	189	516	007
68,7	9.830	7.540	3.072	11.142	351	28.108	80,1	1.304	1.012	392	1.149	008
61,6	5.183	4.045	1.895	6.698	106	8.447	79,7	395	312	116	352	009
64,1	2.495	1.971	850	3.326	128	9.820	76,7	421	331	130	436	010
63,8	10.391	7.948	3.662	14.159	488	37.533	76,9	1.621	1.314	499	2.101	011
60,9	2.167	1.643	745	2.699	43	2.752	64,0	132	100	45	146	012
80,9	1.635	1.318	424	1.643	107	6.941	64,9	340	272	118	359	013
54,3	2.972	2.257	955	3.028	183	11.546	63,1	659	502	187	573	014
63,8	258	191	83	303	37	2.449	66,2	116	82	38	122	015
64,5	5.035	3.968	1.742	6.829	193	12.895	66,8	604	465	193	707	016
68,6	8.550	6.393	2.695	10.428	227	15.826	69,7	758	554	230	752	017
86,5	1.910	1.481	459	1.788	23	2.048	89,0	91	65	23	75	018
59,9	1.350	1.113	441	1.564	216	14.237	65,9	746	597	226	700	019
69,9	2.958	2.385	1.029	3.993	129	10.061	78,0	420	330	131	504	020
71,3	8.856	7.319	2.903	12.454	116	8.760	75,5	403	308	125	498	021
58,8	776	637	284	1.082	21	1.136	54,1	60	56	23	76	022
75,1	34.453	26.012	10.305	41.397	442	35.425	80,1	1.677	1.264	464	1.698	023
73,2	29.568	23.267	9.432	32.890	687	56.476	82,2	2.751	2.177	785	2.796	024
64,2	944	794	335	1.222	84	6.357	75,7	278	234	85	316	025
69,7	7.908	5.945	2.350	9.276	190	13.430	70,7	673	500	192	650	026
77,2	2.331	1.784	704	2.451	296	25.711	86,9	1.130	954	317	1.234	027
84,1	3.040	2.387	730	2.898	103	8.998	87,4	413	321	104	355	028
81,4	919	728	225	858	45	3.765	83,7	168	129	45	115	029
72,7	2.049	1.485	678	2.694	66	5.196	78,7	215	154	67	240	030
63,9	22.143	17.464	8.104	31.338	646	52.564	81,4	2.477	2.018	757	2.898	064
60,7	1.905	1.528	623	2.192	312	20.857	66,8	1.073	877	320	960	031
66,5	13.902	10.609	4.855	19.532	392	29.340	74,8	1.360	1.030	416	1.467	032
64,7	2.935	2.268	1.080	4.295	162	11.370	70,2	507	380	164	572	033
70,5	16.196	12.532	5.038	19.408	460	35.770	77,8	1.665	1.278	475	1.838	034
78,8	10.190	7.664	2.934	11.261	343	25.304	73,8	1.242	945	364	1.448	035
72,8	7.122	5.507	2.275	9.112	408	42.166	103,3	1.819	1.463	430	1.964	036
71,2	6.315	4.940	1.821	6.428	370	26.250	70,9	1.322	1.030	388	1.091	037
59,8	915	767	288	1.039	130	7.816	60,1	434	360	137	439	038
62,8	1.111	841	358	1.431	64	3.815	59,6	208	159	65	230	039
69,6	322	240	104	356	26	2.398	92,2	111	85	26	86	040
75,8	18.166	13.777	5.454	20.975	409	32.671	79,9	1.562	1.185	437	1.699	041
70,5	1.451	1.132	442	1.673	56	4.601	82,2	212	165	56	195	042
77,7	7.590	5.973	2.179	7.505	399	31.393	78,7	1.449	1.138	419	1.388	043
62,0	3.130	2.393	976	3.437	202	14.565	72,1	760	582	209	658	044
72,3	6.840	5.209	2.095	8.358	81	5.809	71,7	265	201	83	313	045
68,6	2.813	2.220	859	2.933	196	13.143	67,1	683	531	210	736	046

segue TAV. 16 — Abitazioni occupate

Codice dei Comuni	COMUNI	PROPRIETÀ							ABITAZIONI	Superficie m ²
		ABITAZIONI	Superficie m ²	Superficie media per abitazione	STANZE		OCCUPANTI			
					TOTALE	Adibite esclusivamente o promiscuamente ad abitazione	Famiglie	Componenti		
047	MONTE DI PROCIDA	1.755	146.008	83,2	6.619	5.187	1.826	6.471	1.190	87.840
048	MUGNANO DI NAPOLI	2.231	187.577	84,1	8.402	6.605	2.397	8.915	2.624	184.246
049	NAPOLI	115.237	10.118.766	87,8	494.775	397.378	126.930	417.108	183.707	12.611.937
050	NOLA	4.696	447.771	95,4	20.126	15.954	4.781	16.939	3.143	256.693
051	OTTAVIANO	2.807	238.996	85,1	11.258	8.758	2.986	11.234	1.862	129.286
052	PALMA CAMPANIA	2.124	177.776	83,7	8.510	6.669	2.398	8.240	982	64.396
053	PIANO DI SORRENTO	1.567	144.916	92,5	7.041	5.578	1.704	5.729	1.124	85.323
054	PIMONTE	758	61.490	81,1	2.810	2.058	844	3.489	266	20.134
055	POGGIOMARINO	2.383	191.353	80,3	8.551	6.515	2.426	8.614	1.306	92.243
056	POLLENA TROCCHIA	989	84.433	85,4	3.963	3.152	1.073	4.097	1.016	72.983
057	POMIGLIANO D'ARCO	4.976	433.319	87,1	19.902	15.515	5.141	18.833	4.658	359.741
058	POMPEI	3.193	274.229	85,9	12.627	9.865	3.456	12.421	2.307	166.049
059	PORTICI	7.146	658.698	92,2	32.003	25.684	7.845	26.959	12.685	971.327
060	POZZUOLI	5.566	473.010	85,0	23.071	18.866	6.711	23.892	9.736	689.929
061	PROCIDA	1.552	120.565	77,7	6.015	4.668	1.698	5.052	1.351	78.657
062	QUALIANO	2.017	167.245	82,9	6.981	5.483	2.025	8.093	1.358	104.697
063	QUARTO	2.448	211.530	86,4	9.382	7.039	2.541	9.659	2.273	183.826
065	ROCCARAINOLA	1.002	96.957	96,8	4.519	3.567	1.043	3.785	629	54.554
066	SAN GENNARO VESUVIANO	1.291	110.810	85,8	5.105	4.117	1.320	4.952	434	31.067
067	SAN GIORGIO A CREMANO	6.091	557.085	91,5	26.830	21.148	6.281	23.773	8.834	692.598
068	SAN GIUSEPPE VESUVIANO	3.671	300.938	82,0	13.880	10.989	3.798	14.369	1.960	138.154
069	SAN PAOLO BEL SITO	438	41.459	94,7	1.933	1.518	499	1.754	307	22.056
070	SAN SEBASTIANO AL VESUVIO	1.159	123.572	106,6	5.639	4.478	1.242	4.710	902	72.210
071	SANT'AGNELLO	1.064	91.670	86,2	4.719	3.707	1.215	3.998	856	60.064
090	SANTA MARIA LA CARITA'	1.207	104.603	86,7	4.736	3.586	1.279	5.102	672	48.591
072	SANT'ANASTASIA	2.735	240.197	87,8	11.090	8.984	3.037	11.728	2.369	173.971
073	SANT'ANTIMO	2.528	233.291	92,3	10.524	7.996	2.715	11.209	3.458	240.714
074	SANT'ANTONIO ABATE	2.267	199.923	88,2	8.637	6.647	2.436	9.623	921	65.767
075	SAN VITALIANO	640	60.144	94,0	2.827	2.200	641	2.110	267	20.496
076	SAVIANO	1.818	178.141	98,0	7.608	5.914	1.824	6.894	841	68.377
077	SCISCIANO	760	72.907	95,9	3.291	2.587	826	2.841	200	14.490
078	SERRARA FONTANA	575	46.425	80,7	2.390	1.826	604	1.994	72	4.065
079	SOMMA VESUVIANA	3.998	319.732	80,0	14.629	11.816	4.304	15.569	1.769	115.321
080	SORRENTO	2.359	216.125	91,6	10.511	8.352	2.656	8.739	1.895	145.141
081	STRIANO	1.142	100.058	87,6	4.170	3.226	1.214	4.447	335	26.119
082	TERZIGNO	1.949	162.216	83,2	7.088	5.428	2.006	7.286	777	49.676
083	TORRE ANNUNZIATA	5.104	445.873	87,4	22.103	17.300	5.993	20.609	9.084	620.114
084	TORRE DEL GRECO	10.583	908.673	85,9	43.757	34.615	11.816	42.059	14.298	977.131
091	TRECASE	1.087	95.369	87,7	4.282	3.421	1.203	4.146	1.179	81.736
085	TUFINO	486	46.771	96,2	2.217	1.817	493	1.613	296	24.800
086	VICO EQUENSE	2.422	186.640	77,1	10.004	7.623	2.525	9.300	1.767	108.776
087	VILLARICCA	1.911	175.505	91,8	7.679	5.937	1.950	7.656	1.571	118.560
088	VISCIANO	668	63.562	95,2	2.765	2.238	909	3.058	139	8.791
089	VOLLA	1.409	118.780	84,3	5.117	3.989	1.458	5.737	1.179	92.137
	TOTALE PROVINCIA	325.429	28.166.023	86,6	1.337.858	1.059.463	352.907	1.241.474	387.828	27.185.684

per titolo di godimento

AFFITTO					ALTRO TITOLO							Codice dei Comuni
Superficie media per abitazione	STANZE		OCCUPANTI		ABITAZIONI	Superficie m ²	Superficie media per abitazione	STANZE		OCCUPANTI		
	TOTALE	Adibite esclusiva- mente o promiscua- mente ad abitazione	Famiglie	Componenti				TOTALE	Adibite esclusiva- mente o promiscua- mente ad abitazione	Famiglie	Componenti	
73,8	4.035	3.142	1.228	4.613	186	13.317	71,6	598	476	194	673	047
70,2	8.264	6.429	2.786	10.855	262	20.801	79,4	963	764	274	1.114	048
68,7	636.416	494.899	201.987	710.839	12.053	895.998	74,3	45.821	35.894	13.323	45.814	049
81,7	11.918	9.340	3.174	10.921	705	63.660	90,3	2.966	2.360	722	2.748	050
69,4	6.432	4.915	1.959	7.703	301	21.920	72,8	1.063	830	316	1.113	051
65,6	3.061	2.394	1.053	3.717	219	16.643	76,0	783	599	241	738	052
75,9	4.114	3.170	1.205	4.156	272	21.484	79,0	1.027	783	291	1.003	053
75,7	927	681	289	1.177	47	3.801	80,9	172	129	52	209	054
70,6	4.224	3.185	1.326	4.880	275	19.306	70,2	859	642	278	943	055
71,8	3.408	2.637	1.069	3.980	116	9.267	79,9	435	341	126	415	056
77,2	16.600	12.784	4.780	17.633	380	30.100	79,2	1.430	1.107	398	1.451	057
72,0	7.923	6.157	2.493	8.865	306	23.687	77,4	1.141	889	335	1.009	058
76,6	46.627	36.673	13.834	49.974	682	51.660	75,7	2.535	1.979	752	2.404	059
70,9	34.094	27.216	11.368	42.133	613	43.962	71,7	2.210	1.793	739	2.556	060
58,2	4.065	3.070	1.440	4.741	159	9.840	61,9	509	383	169	466	061
77,1	4.448	3.397	1.364	5.099	168	13.490	80,3	620	484	172	787	062
80,9	8.162	6.037	2.326	8.508	119	9.353	78,6	411	308	122	450	063
86,7	2.924	2.331	644	2.713	131	11.253	85,9	527	401	133	403	065
71,6	1.425	1.133	440	1.635	142	10.644	75,0	510	394	145	528	066
78,4	33.293	25.643	9.083	35.511	528	41.543	78,7	2.048	1.573	548	1.929	067
70,5	6.571	5.207	2.015	7.865	354	26.512	74,9	1.207	948	368	1.275	068
71,8	1.024	786	325	1.099	27	2.056	76,1	93	74	30	94	069
80,1	3.471	2.660	951	3.582	113	10.947	96,9	511	399	123	419	070
70,2	3.127	2.396	954	3.308	149	11.652	78,2	573	440	178	554	071
72,3	2.312	1.704	701	2.559	66	5.585	84,6	245	188	72	253	090
73,4	8.055	6.450	2.596	9.877	194	15.209	78,4	702	561	225	791	072
69,6	11.164	8.071	3.587	14.054	224	16.707	74,6	740	542	230	800	073
71,4	2.967	2.235	987	3.689	263	18.839	71,6	854	637	283	988	074
76,8	978	718	267	921	41	3.090	75,4	163	125	41	155	075
81,3	3.016	2.299	842	2.998	302	23.498	77,8	1.032	786	303	1.026	076
72,5	698	542	211	701	119	9.011	75,7	426	331	126	389	077
56,5	218	165	73	231	114	6.732	59,1	351	256	116	356	078
65,2	5.518	4.463	1.846	6.570	327	24.643	75,4	1.150	909	337	1.104	079
76,6	7.098	5.533	2.114	7.150	305	24.652	80,8	1.221	936	346	1.019	080
78,0	1.094	835	345	1.200	67	5.479	81,8	237	182	69	236	081
63,9	2.332	1.771	793	2.979	191	14.478	75,8	649	486	194	637	082
68,3	30.764	23.906	10.461	37.290	389	28.566	73,4	1.387	1.092	460	1.596	083
68,3	47.557	37.220	15.504	57.429	772	58.343	75,6	2.830	2.199	838	2.882	084
69,3	3.704	2.932	1.245	4.519	96	7.165	74,6	317	250	105	316	091
83,8	1.196	946	305	1.150	82	7.521	91,7	364	291	82	238	085
61,6	5.937	4.374	1.823	6.794	302	20.672	68,5	1.085	794	308	1.060	086
75,5	5.270	4.014	1.597	6.034	192	16.491	85,9	725	554	201	859	087
63,2	392	307	171	556	104	8.091	77,8	360	277	116	412	088
78,1	3.929	3.027	1.195	4.679	166	14.303	86,2	639	510	172	744	089
70,1	1.328.744	1.030.414	419.297	1.527.436	33.775	2.562.958	75,9	125.051	97.535	36.467	127.328	

TAV. 17 - Abitazioni occupate

Codice dei Comuni	COMUNI	EPOCA DI						
		Prima del 1919		1919 - 1945		1946 - 1960		1961
		Abitazioni	Stanze	Abitazioni	Stanze	Abitazioni	Stanze	Abitazioni
001	ACERRA	1.584	4.204	991	2.754	1.114	3.775	2.439
002	AFRAGOLA	2.112	5.690	1.639	4.482	2.459	8.105	3.757
003	AGEROLA	409	1.682	274	1.107	253	1.058	421
004	ANACAPRI	343	1.098	141	412	249	865	411
005	ARZANO	649	1.480	758	1.654	778	2.288	3.819
006	BACOLI	857	2.293	897	2.809	1.340	4.682	2.055
007	BARANO D'ISCHIA	641	2.017	175	601	120	457	457
008	BOSCOREALE	1.131	3.070	877	2.514	1.067	3.481	1.565
009	BOSCOTRECASE	1.012	2.836	568	1.594	490	1.669	702
010	BRUSCIANO	338	917	393	1.057	368	1.166	679
011	CAIVANO	1.257	3.140	1.053	2.560	1.170	3.508	2.229
012	CALVIZZANO	376	994	186	540	196	647	467
013	CAMPOSANO	311	967	99	324	128	445	324
014	CAPRI	581	1.927	363	1.297	542	2.070	540
015	CARBONARA DI NOLA	147	531	57	185	47	165	118
016	CARDITO	834	2.176	285	744	444	1.385	1.177
017	CASALNUOVO DI NAPOLI	790	2.107	706	1.935	779	2.567	1.906
018	CASAMARCIANO	79	317	83	292	175	563	194
019	CASAMICCIOLA TERME	369	1.273	168	628	266	1.010	551
020	CASANDRINO	285	749	173	439	231	675	568
021	CASAVATORE	270	548	288	659	320	906	2.707
022	CASOLA DI NAPOLI	215	582	78	193	50	165	168
023	CASORIA	1.145	2.720	781	1.973	1.797	6.340	9.340
024	CASTELLAMMARE DI STABIA	2.949	9.562	1.214	4.048	3.689	14.135	5.621
025	CASTELLO DI CISTERNA	153	364	94	236	173	496	253
026	CERCOLA	594	1.719	300	898	846	2.863	1.593
027	CICCIANO	368	1.225	241	870	394	1.592	880
028	CIMITILE	350	1.274	239	910	213	919	362
029	COMIZIANO	149	519	50	174	53	200	109
030	CRISPANO	190	472	99	277	98	305	533
064	ERCOLANO	2.863	7.222	1.271	3.302	2.231	7.643	4.664
031	FORIO	598	2.139	189	655	280	1.044	877
032	FRATTAMAGGIORE	1.879	4.956	738	2.137	1.350	4.495	3.130
033	FRATTAMINORE	350	957	206	494	351	1.027	914
034	GIUGLIANO IN CAMPANIA	1.623	4.284	1.014	2.751	1.476	5.039	4.341
035	GRAGNANO	1.084	3.633	267	900	512	1.931	2.512
036	GRUMO NEVANO	553	1.444	241	704	615	2.007	2.023
037	ISCHIA	939	2.941	351	1.222	661	2.646	1.784
038	LACCO AMENO	112	339	59	193	210	774	367
039	LETTERE	280	957	188	571	113	383	229
040	LIVERI	86	328	73	256	48	190	80
041	MARANO DI NAPOLI	1.188	3.324	806	2.438	883	3.032	4.234
042	MARIGLIANELLA	221	667	115	343	191	702	380
043	MARIGLIANO	931	3.112	825	2.664	916	3.347	2.030
044	MASSA LUBRENSE	1.169	4.130	222	775	265	1.068	743
045	MELITO DI NAPOLI	492	1.188	230	623	292	988	1.523
046	META	786	3.036	81	282	224	887	604

per epoca di costruzione

COSTRUZIONE									Codice dei Comuni
- 1971	1972 - 1975		1976 - 1980		dopo il 1980		TOTALE		
Stanze	Abitazioni	Stanze	Abitazioni	Stanze	Abitazioni	Stanze	Abitazioni	Stanze	
9.884	1.187	4.885	1.552	7.061	58	262	8.925	32.825	001
14.180	1.840	6.856	1.394	5.066	69	272	13.270	44.651	002
1.882	202	925	178	755	16	77	1.753	7.486	003
1.522	105	361	53	163	16	49	1.318	4.470	004
14.409	1.398	5.418	680	2.612	103	433	8.185	28.294	005
7.990	539	2.054	445	1.719	62	259	6.195	21.806	006
1.932	229	881	174	692	26	111	1.822	6.691	007
6.393	850	3.598	800	3.429	134	542	6.424	23.027	008
2.798	283	1.078	178	654	17	71	3.250	10.700	009
2.478	318	1.229	396	1.556	29	126	2.521	8.529	010
8.000	1.118	4.062	907	3.394	56	220	7.790	24.884	011
1.713	152	579	199	785	22	102	1.598	5.360	012
1.399	170	748	302	1.424	7	30	1.341	5.337	013
2.185	156	560	85	289	6	18	2.273	8.346	014
444	54	202	67	259	2	7	492	1.793	015
4.180	517	1.912	682	2.778	111	462	4.050	13.637	016
7.523	452	1.671	663	2.530	81	361	5.377	18.694	017
868	115	546	250	1.300	4	20	900	3.906	018
2.436	193	812	121	481	9	48	1.677	6.688	019
1.961	350	1.247	498	1.848	56	210	2.161	7.129	020
9.665	598	2.357	236	930	42	168	4.461	15.233	021
610	75	295	61	253	20	97	667	2.195	022
36.929	1.857	7.341	1.108	4.338	144	608	16.172	60.249	023
23.371	1.803	7.768	998	4.167	120	514	16.394	63.565	024
859	108	385	187	738	15	55	983	3.133	025
6.114	660	2.588	516	1.991	85	334	4.594	16.507	026
3.598	355	1.544	455	2.023	25	106	2.718	10.958	027
1.572	189	882	475	2.332	30	125	1.858	8.014	028
468	142	679	68	317	4	14	575	2.371	029
1.910	280	1.061	319	1.278	65	264	1.584	5.567	030
18.758	713	2.910	1.401	5.998	173	828	13.316	46.661	064
3.529	397	1.519	365	1.400	31	122	2.737	10.408	031
11.942	1.059	4.297	794	3.142	83	351	9.033	31.320	032
3.155	483	1.672	446	1.609	36	144	2.786	9.058	033
17.216	1.287	5.098	1.170	4.824	117	504	11.028	39.716	034
10.553	706	2.921	827	3.710	123	532	6.031	24.180	035
8.113	572	2.322	411	1.638	44	206	4.459	16.434	036
7.415	486	2.044	289	1.173	22	98	4.532	17.539	037
1.429	126	471	78	286	8	28	960	3.520	038
904	123	440	136	544	15	59	1.084	3.858	039
353	36	160	76	340	6	29	405	1.656	040
16.718	1.638	6.784	1.445	5.983	133	581	10.327	38.860	041
1.554	122	490	172	693	6	27	1.207	4.476	042
8.565	979	4.134	923	3.943	59	270	6.663	26.035	043
3.199	236	913	191	747	19	75	2.845	10.907	044
5.871	416	1.645	398	1.687	41	178	3.392	12.180	045
2.582	108	427	56	224	9	35	1.868	7.473	046

segue TAV. 17 — Abitazioni occupate

Codice dei Comuni	COMUNI	EPOCA DI						
		Prima del 1919		1919 - 1945		1946 - 1960		1961
		Abitazioni	Stanze	Abitazioni	Stanze	Abitazioni	Stanze	Abitazioni
047	MONTE DI PROCIDA	678	1.971	478	1.538	664	2.410	850
048	MUGNANO DI NAPOLI	804	1.904	244	698	656	2.065	2.206
049	NAPOLI	83.447	265.247	33.326	119.403	74.638	295.981	83.945
050	NOLA	1.336	4.697	903	3.257	1.409	5.551	2.505
051	OTTAVIANO	1.090	3.448	714	2.360	931	3.478	1.303
052	PALMA CAMPANIA	631	2.023	494	1.599	510	1.796	972
053	PIANO DI SORRENTO	946	3.514	137	517	376	1.612	799
054	PIMONTE	142	461	112	349	177	630	333
055	POGGIOMARINO	733	1.994	562	1.631	622	2.077	1.040
056	POLLENA TROCCHIA	359	968	213	652	200	701	704
057	POMIGLIANO D'ARCO	686	1.914	1.375	4.230	1.145	3.908	4.262
058	POMPEI	542	1.551	756	2.377	1.420	5.024	1.762
059	PORTICI	3.005	9.517	1.050	3.733	4.502	17.961	10.337
060	POZZUOLI	1.708	5.103	1.527	4.597	3.873	13.366	5.460
061	PROCIDA	1.584	4.753	185	649	235	928	701
062	QUALIANO	124	325	245	643	490	1.403	927
063	QUARTO	297	816	235	647	458	1.382	816
065	ROCCARAINOLA	349	1.284	87	336	114	469	375
066	SAN GENNARO VESUVIANO	238	769	277	923	306	1.074	492
067	SAN GIORGIO A CREMANO	1.410	4.892	573	1.966	1.580	5.981	9.325
068	SAN GIUSEPPE VESUVIANO	825	2.481	853	2.568	1.220	4.199	1.666
069	SAN PAOLO BEL SITO	206	747	132	462	95	329	202
070	SAN SEBASTIANO AL VESUVIO	110	368	102	334	369	1.347	708
071	SANT'AGNELLO	690	2.534	88	350	256	1.070	790
090	SANTA MARIA LA CARITA	207	617	170	529	280	1.000	476
072	SANT'ANASTASIA	681	1.895	466	1.438	864	3.056	1.572
073	SANT'ANTIMO	1.009	2.860	466	1.352	902	3.080	1.827
074	SANT'ANTONIO ABATE	340	982	357	1.028	564	1.864	902
075	SAN VITALIANO	165	621	133	501	160	647	231
076	SAVIANO	528	1.862	393	1.340	507	1.885	720
077	SCISCIANO	225	851	145	521	133	532	260
078	SERRARA FONTANA	272	849	51	196	88	433	179
079	SOMMA VESUVIANA	1.144	3.167	845	2.504	896	2.971	1.582
080	SORRENTO	1.132	4.027	231	879	592	2.534	1.973
081	STRIANO	143	386	214	655	259	849	380
082	TERZIGNO	434	1.118	543	1.615	524	1.809	671
083	TORRE ANNUNZIATA	2.969	8.740	2.105	6.439	3.477	13.134	4.203
084	TORRE DEL GRECO	4.639	12.536	2.474	7.105	5.479	20.237	9.596
091	TRECASE	425	1.090	298	777	410	1.297	800
085	TUFINO	251	982	85	356	111	468	156
086	VICO EQUENSE	1.613	5.418	337	1.183	631	2.526	973
087	VILLARICCA	414	1.187	275	750	322	1.049	890
088	VISCIANO	155	526	113	394	134	506	305
089	VOLLA	172	484	177	456	348	1.053	865
	TOTALE PROVINCIA	154.500	476.589	74.692	244.313	143.394	541.377	237.421

per epoca di costruzione

COSTRUZIONE									Codice dei Comuni
- 1971	1972 - 1975		1976 - 1980		dopo il 1980		TOTALE		
Stanze	Abitazioni	Stanze	Abitazioni	Stanze	Abitazioni	Stanze	Abitazioni	Stanze	
3.465	290	1.179	162	649	9	40	3.131	11.252	047
8.164	606	2.325	517	2.072	84	401	5.117	17.629	048
352.787	16.627	66.431	17.285	69.776	1.729	7.387	310.997	1.177.012	049
10.790	1.148	5.051	1.178	5.369	65	295	8.544	35.010	050
5.602	454	1.885	422	1.757	56	223	4.970	18.753	051
3.992	397	1.629	297	1.222	24	93	3.325	12.354	052
3.435	182	745	461	2.058	62	301	2.963	12.182	053
1.288	169	635	132	519	6	27	1.071	3.909	054
3.981	450	1.738	487	1.946	70	267	3.964	13.634	055
2.746	251	1.012	351	1.542	43	185	2.121	7.806	056
17.513	1.226	4.921	1.192	4.878	128	568	10.014	37.932	057
7.222	662	2.747	559	2.318	105	452	5.806	21.691	058
43.511	1.129	4.656	476	1.730	14	57	20.513	81.165	059
21.537	1.955	8.799	1.315	5.651	77	322	15.915	59.375	060
2.937	174	642	167	616	16	64	3.062	10.589	061
3.081	683	2.460	993	3.807	81	330	3.543	12.049	062
2.850	815	3.182	2.002	8.204	217	874	4.840	17.955	063
1.711	331	1.062	479	2.390	27	118	1.762	7.970	065
1.952	236	939	299	1.293	19	90	1.867	7.040	066
38.722	1.814	7.614	728	2.906	23	90	15.453	62.171	067
6.867	779	3.040	600	2.332	42	171	5.985	21.658	068
873	46	208	79	374	12	57	772	3.050	069
3.110	423	2.055	422	2.206	40	201	2.174	9.621	070
3.468	175	724	63	243	7	30	2.069	8.419	071
1.788	337	1.366	421	1.764	54	229	1.945	7.293	090
6.316	654	2.569	978	4.201	83	372	5.298	19.847	072
7.098	844	3.245	1.090	4.501	72	292	6.210	22.428	073
3.359	571	2.244	651	2.698	66	283	3.451	12.458	074
1.000	111	529	124	558	24	112	948	3.968	075
2.962	392	1.693	368	1.655	53	259	2.961	11.656	076
1.108	145	637	150	665	21	101	1.079	4.415	077
812	67	267	101	393	3	9	761	2.959	078
6.151	732	2.828	823	3.363	72	313	6.094	21.297	079
8.647	301	1.285	318	1.409	12	49	4.559	18.830	080
1.371	237	941	301	1.259	10	40	1.544	5.501	081
2.619	308	1.182	390	1.515	47	211	2.917	10.069	082
18.358	814	3.344	928	3.878	81	361	14.577	54.254	083
40.465	1.768	7.205	1.542	5.957	155	639	25.653	94.144	084
3.348	199	812	195	823	35	156	2.362	8.303	091
714	81	378	177	865	3	14	864	3.777	085
4.099	364	1.440	524	2.163	49	197	4.491	17.026	086
3.280	646	2.532	1.020	4.408	107	468	3.674	13.674	087
1.220	80	326	114	501	10	44	911	3.517	088
2.985	479	1.895	670	2.649	43	163	2.754	9.685	089
970.433	65.934	265.768	64.776	266.186	6.315	26.987	747.032	2.791.653	

TAV. 18 - Abitazioni occupate

Codice dei Comuni	COMUNI	ABITAZIONI							
		1			2			3	
		Abitazioni	Occupanti		Abitazioni	Occupanti		Abitazioni	Occu
			Famiglie	Componenti		Famiglie	Componenti		Famiglie
001	ACERRA	426	434	909	1.272	1.302	3.879	2.325	2.398
002	AFRAGOLA	723	733	1.777	2.324	2.397	8.492	4.581	4.733
003	AGEROLA	14	14	22	142	149	399	521	562
004	ANACAPRI	80	80	223	276	285	885	404	419
005	ARZANO	472	496	1.398	1.101	1.166	4.197	2.283	2.439
006	BACOLI	237	249	627	895	923	2.999	1.835	1.910
007	BARANO D'ISCHIA	71	73	173	252	260	735	565	584
008	BOSCOREALE	282	298	667	1.046	1.087	3.143	1.837	1.939
009	BOSCOTRECASE	237	249	607	709	760	2.354	1.021	1.105
010	BRUSCIANO	163	163	345	493	498	1.685	712	718
011	CAIVANO	632	639	1.588	1.598	1.633	5.857	2.551	2.590
012	CALVIZZANO	105	107	216	315	319	1.066	470	487
013	CAMPOSANO	45	46	65	198	203	499	251	263
014	CAPRI	69	69	170	320	328	918	737	753
015	CARBONARA DI NOLA	18	18	38	68	70	188	159	164
016	CARDITO	267	271	729	860	872	3.355	1.108	1.126
017	CASALNUOVO DI NAPOLI	265	265	541	820	834	2.664	1.617	1.652
018	CASAMARCIANO	11	11	17	95	97	220	171	176
019	CASAMICCIOLA TERME	67	70	140	279	295	838	422	441
020	CASANDRINO	119	120	328	429	441	1.610	711	740
021	CASAVATORE	206	208	586	665	688	2.784	1.387	1.435
022	CASOLA DI NAPOLI	48	53	108	137	143	474	198	229
023	CASORIA	559	570	1.514	1.308	1.343	4.738	4.201	4.345
024	CASTELLAMMARE DI STABIA	433	467	1.146	1.872	2.037	6.370	3.840	4.253
025	CASTELLO DI CISTERNA	75	78	163	237	242	836	303	308
026	CERCOLA	131	132	283	525	528	1.751	1.463	1.474
027	CICCIANO	64	66	101	285	290	760	632	659
028	CIMITILE	36	36	61	138	138	317	350	350
029	COMIZIANO	29	29	37	71	72	148	101	102
030	CRISPANO	74	74	164	198	204	694	521	529
064	ERCOLANO	1.219	1.300	3.911	2.323	2.539	9.364	3.219	3.609
031	FORIO	92	92	204	351	368	1.043	836	875
032	FRATTAMAGGIORE	599	607	1.537	1.751	1.806	6.872	2.280	2.392
033	FRATTAMINORE	172	175	437	631	639	2.519	880	914
034	GIUGLIANO IN CAMPANIA	610	614	1.454	1.715	1.747	6.009	2.800	2.838
035	GRAGNANO	143	145	391	483	502	1.598	1.452	1.507
036	GRUMO NEVANO	166	169	328	648	659	2.334	1.287	1.331
037	ISCHIA	139	142	312	506	520	1.417	1.010	1.038
038	LACCO AMENO	25	26	45	172	181	534	284	308
039	LETTERE	45	45	135	176	177	587	374	374
040	LIVERI	13	13	26	53	59	147	79	85
041	MARANO DI NAPOLI	278	289	767	1.086	1.121	3.530	2.759	2.842
042	MARIGLIANELLA	52	52	100	159	161	452	353	358
043	MARIGLIANO	200	207	346	804	846	2.395	1.583	1.677
044	MASSA LUBRENSE	74	75	158	355	359	1.008	844	875
045	MELITO DI NAPOLI	180	183	457	432	437	1.534	902	912
046	META	39	41	93	198	205	573	477	496

per numero di stanze

CON STANZE												Codice dei Comuni
panti	4			5			6 e più					
	Abitazioni	Occupanti		Abitazioni	Occupanti		Abitazioni	Stanze	Occupanti			
		Famiglie	Componenti		Famiglie	Componenti			Famiglie	Componenti		
Componenti												
8.936	2.587	2.692	10.656	1.597	1.683	7.448	718	4.547	768	3.923	001	
18.698	3.607	3.781	15.487	1.443	1.574	6.657	592	3.894	651	2.843	002	
1.991	509	578	2.123	303	351	1.307	264	2.074	314	1.166	003	
1.402	349	387	1.300	123	141	458	86	615	98	315	004	
9.587	3.212	3.469	14.038	903	1.012	4.302	214	1.408	242	1.067	005	
6.620	2.287	2.444	9.202	704	761	2.993	237	1.606	254	973	006	
1.892	545	568	1.999	251	267	990	138	986	150	554	007	
6.750	1.791	1.929	6.978	1.029	1.174	4.575	439	2.833	510	2.262	008	
3.870	781	876	3.205	319	358	1.388	183	1.263	208	793	009	
2.736	767	773	3.231	259	262	1.107	127	881	128	601	010	
10.398	2.101	2.156	9.128	651	679	3.095	257	1.744	274	1.249	011	
1.759	463	482	1.902	169	180	786	76	518	85	316	012	
865	393	422	1.551	274	290	1.182	180	1.201	196	912	013	
2.277	676	702	2.221	297	312	1.028	174	1.237	179	565	014	
577	141	150	539	71	76	293	35	243	38	124	015	
4.478	1.124	1.157	4.755	493	524	2.237	198	1.365	211	907	016	
6.358	1.765	1.831	7.270	739	782	3.217	171	1.183	185	754	017	
520	203	218	731	241	259	968	179	1.175	196	915	018	
1.442	437	462	1.656	231	242	881	241	1.894	252	944	019	
2.986	617	646	2.730	201	210	914	84	546	94	430	020	
6.078	1.625	1.701	7.138	482	518	2.435	96	626	104	507	021	
835	193	219	943	59	70	297	32	212	39	179	022	
16.642	6.954	7.297	29.752	2.581	2.794	11.758	569	3.750	618	2.606	023	
14.445	5.568	6.430	22.374	3.261	3.923	13.641	1.420	9.291	1.798	6.319	024	
1.163	237	242	934	101	105	441	30	222	32	160	025	
5.747	1.729	1.751	7.152	588	593	2.549	158	1.081	159	726	026	
2.187	904	978	3.683	530	573	2.270	303	2.162	334	1.352	027	
1.002	581	585	2.080	413	416	1.758	340	2.263	342	1.567	028	
295	141	141	501	123	124	496	110	718	113	495	029	
2.205	545	562	2.521	175	183	860	71	479	75	339	030	
13.741	3.653	4.251	16.491	2.024	2.418	9.283	878	6.407	1.063	4.086	064	
2.815	814	864	2.999	351	375	1.341	293	2.095	333	1.172	031	
9.437	2.705	2.902	11.676	1.127	1.235	5.058	571	3.924	627	2.656	032	
3.800	795	838	3.748	193	209	973	115	839	129	612	033	
10.887	3.363	3.453	13.985	1.882	1.966	8.162	658	4.414	697	3.026	034	
5.680	2.091	2.241	8.835	1.235	1.358	5.444	627	4.176	701	2.916	035	
5.239	1.362	1.417	6.051	539	570	2.508	457	2.968	494	2.450	036	
3.292	1.737	1.801	6.431	771	804	2.958	369	2.555	381	1.421	037	
1.031	302	324	1.176	104	109	432	73	571	78	294	038	
1.444	297	299	1.300	107	107	499	85	616	85	402	039	
248	119	129	466	81	93	330	60	419	73	270	040	
10.616	3.869	4.044	15.965	1.780	1.913	7.767	555	3.757	599	2.552	041	
1.271	371	378	1.498	182	191	769	90	653	94	387	042	
5.610	2.110	2.257	8.167	1.325	1.448	5.388	641	4.413	724	2.814	043	
2.936	896	957	3.454	417	458	1.721	259	1.922	293	1.084	044	
3.635	1.253	1.261	5.282	470	481	2.031	155	1.068	157	674	045	
1.718	569	608	2.062	359	394	1.273	226	1.536	263	920	046	

segue TAV. 18 — Abitazioni occupate

Codice dei Comuni	COMUNI	ABITAZIONI							
		1			2			3	
		Abitazioni	Occupanti		Abitazioni	Occupanti		Abitazioni	Occu
			Famiglie	Componenti		Famiglie	Componenti		Famiglie
047	MONTE DI PROCIDA	149	151	353	441	452	1.405	877	899
048	MUGNANO DI NAPOLI	291	297	813	763	787	2.814	1.490	1.577
049	NAPOLI	16.738	17.649	46.519	40.257	43.064	137.353	76.406	82.726
050	NOLA	228	230	414	874	881	2.296	1.807	1.827
051	OTTAVIANO	173	178	395	691	718	2.364	1.416	1.482
052	PALMA CAMPANIA	149	160	353	519	550	1.566	920	1.003
053	PIANO DI SORRENTO	57	59	139	243	252	747	627	663
054	PIMONTE	15	15	36	149	155	453	316	348
055	POGGIOMARINO	235	235	461	720	729	2.137	1.234	1.254
056	POLLENA TROCCHIA	72	72	174	307	330	1.040	522	559
057	POMIGLIANO D'ARCO	328	333	719	1.010	1.035	3.319	2.592	2.646
058	POMPEI	179	184	404	819	887	2.653	1.527	1.615
059	PORTICI	511	533	1.326	1.718	1.801	5.941	4.873	5.180
060	POZZUOLI	541	588	1.634	2.329	2.610	8.885	4.452	5.120
061	PROCIDA	145	149	313	622	655	1.875	871	930
062	QUALIANO	148	148	298	576	579	1.917	1.146	1.151
063	QUARTO	126	129	306	460	471	1.526	1.151	1.174
065	ROCCARAINOLA	25	25	51	120	124	317	276	281
066	SAN GENNARO VESUVIANO	70	71	105	310	313	954	481	488
067	SAN GIORGIO A CREMANO	211	214	538	931	946	3.148	3.457	3.518
068	SAN GIUSEPPE VESUVIANO	271	273	533	1.101	1.134	3.692	1.700	1.746
069	SAN PAOLO BEL SITO	22	23	44	110	116	305	204	220
070	SAN SEBASTIANO AL VESUVIO	20	22	46	164	173	553	389	409
071	SANT'AGNELLO	30	35	67	158	170	528	508	566
090	SANTA MARIA LA CARITA'	38	38	77	224	236	699	544	561
072	SANT'ANASTASIA	243	255	553	772	851	2.885	1.372	1.494
073	SANT'ANTIMO	279	286	672	808	832	2.914	1.956	2.019
074	SANT'ANTONIO ABATE	101	103	205	582	608	1.853	973	1.045
075	SAN VITALIANO	11	11	14	74	74	164	247	247
076	SAVIANO	74	75	142	328	330	870	745	746
077	SCISCIANO	27	27	42	113	118	265	254	266
078	SERRARA FONTANA	33	33	92	139	144	373	213	223
079	SOMMA VESUVIANA	275	278	581	1.170	1.236	3.828	1.788	1.900
080	SORRENTO	67	68	138	358	381	1.015	1.003	1.096
081	STRIANO	50	51	100	254	262	718	486	506
082	TERZIGNO	171	174	355	573	582	1.811	911	930
083	TORRE ANNUNZIATA	661	728	1.797	2.237	2.506	8.015	3.872	4.425
084	TORRE DEL GRECO	1.163	1.212	3.234	3.604	3.854	12.851	6.448	6.938
091	TRECASE	192	196	526	407	434	1.389	564	607
085	TUFINO	27	27	50	70	70	166	154	158
086	VICO EQUENSE	95	96	220	605	614	1.930	1.325	1.361
087	VILLARICCA	126	126	227	412	418	1.483	993	1.013
088	VISCIANO	30	33	78	116	128	396	254	319
089	VOLLA	82	84	179	402	416	1.447	866	881
	TOTALE PROVINCIA	34.483	35.967	90.767	99.411	104.956	339.631	192.906	205.431

per numero di stanze

CON STANZE											Codice dei Comuni
Comuni	4			5			6 e più				
	Abitazioni	Occupanti		Abitazioni	Occupanti		Abitazioni	Stanze	Occupanti		
		Famiglie	Componenti		Famiglie	Componenti			Famiglie	Componenti	
3.159	1.058	1.107	4.252	454	479	1.948	152	1.088	160	640	047
6.033	1.871	2.033	8.032	516	563	2.339	186	1.278	200	853	048
282.513	92.065	102.346	362.075	51.708	58.394	207.815	33.823	223.742	38.061	137.486	049
6.097	2.618	2.651	9.654	1.895	1.927	7.520	1.122	7.666	1.161	4.627	050
5.564	1.481	1.560	6.299	755	826	3.338	454	3.251	497	2.090	051
3.488	912	1.016	3.706	512	589	2.179	313	2.199	374	1.403	052
2.176	987	1.061	3.670	735	799	2.880	314	2.135	366	1.276	053
1.364	411	465	2.053	117	128	620	63	419	74	349	054
4.666	1.112	1.138	4.421	438	444	1.773	225	1.619	230	979	055
2.108	802	867	3.380	255	273	1.103	163	1.071	167	687	056
9.482	3.802	3.931	14.882	1.728	1.795	7.072	554	3.960	579	2.443	057
5.725	1.873	2.012	7.551	959	1.070	3.993	449	3.006	516	1.969	058
18.047	7.272	7.944	28.539	4.362	4.922	17.836	1.777	11.701	2.051	7.648	059
18.474	4.902	5.817	21.185	2.282	2.892	10.730	1.409	9.802	1.791	7.673	060
2.896	868	942	3.160	379	427	1.397	177	1.220	204	618	061
4.496	1.214	1.220	5.169	372	376	1.685	87	595	87	414	062
4.410	2.324	2.397	9.036	626	655	2.619	153	1.030	163	720	063
842	466	482	1.783	478	497	1.961	397	2.623	411	1.947	065
1.790	547	556	2.229	262	270	1.153	197	1.409	207	884	066
12.907	6.397	6.570	25.590	3.370	3.513	14.256	1.087	7.289	1.151	4.774	067
6.844	1.537	1.584	6.406	828	863	3.547	548	3.797	581	2.487	068
730	203	222	856	140	164	597	93	684	109	415	069
1.428	749	807	2.977	498	525	2.096	354	2.620	380	1.611	070
1.756	692	782	2.690	483	565	2.011	198	1.366	229	808	071
2.114	746	791	3.153	268	291	1.238	125	851	135	633	090
5.792	1.595	1.776	7.035	889	991	3.975	427	3.119	491	2.156	072
7.856	1.963	2.063	8.585	819	906	3.936	385	2.718	426	2.100	073
3.911	1.132	1.218	5.098	442	487	2.113	221	1.536	245	1.120	074
714	283	283	994	181	182	695	152	1.031	152	605	075
2.444	985	987	3.958	497	498	2.047	332	2.266	333	1.457	076
879	344	369	1.316	203	222	825	138	1.009	161	604	077
707	177	184	634	102	105	361	97	791	104	414	078
6.809	1.718	1.839	7.125	790	847	3.332	353	2.496	387	1.568	079
3.555	1.513	1.687	5.750	1.079	1.238	4.240	539	3.591	646	2.210	080
1.829	472	501	1.962	193	207	866	89	632	101	408	081
3.448	759	782	3.132	288	298	1.221	215	1.543	227	935	082
15.530	4.038	4.696	17.164	2.320	2.802	10.318	1.449	9.751	1.757	6.671	083
25.220	8.258	9.099	34.326	4.670	5.317	20.093	1.510	10.047	1.738	6.646	084
2.082	691	735	2.780	335	372	1.393	173	1.166	209	811	091
423	228	229	761	223	230	881	162	1.121	166	720	085
4.900	1.345	1.396	5.385	736	767	3.013	385	2.686	422	1.706	086
3.747	1.327	1.353	5.488	603	620	2.630	213	1.422	218	974	087
1.088	267	356	1.235	146	216	748	98	695	144	481	088
3.455	973	994	4.075	351	370	1.604	80	554	80	400	089
731.639	234.115	254.501	946.917	120.845	134.487	506.265	65.272	438.945	73.329	281.019	

TAV. 19 - Abitazioni occupate

Codice dei Comuni	COMUNI	TOTALE ABITAZIONI		ABITAZIONI						
		Numero	Stanze	ACQUA POTABILE					Nell'abitazione	
				Di acquedotto			Di pozzo o cisterna	TOTALE	1	2 o più
				Nell'abi- tazione	Fuori dell'abi- tazione	TOTALE				
001	ACERRA	8.925	32.825	8.507	161	8.668	159	8.827	7.069	855
002	AFRAGOLA'	13.270	44.651	12.876	276	13.152	41	13.193	11.710	880
003	AGEROLA	1.753	7.486	1.728	18	1.746	1	1.747	1.281	320
004	ANACAPRI	1.318	4.470	926	80	1.006	303	1.309	1.042	210
005	ARZANO	8.185	28.294	8.015	129	8.144	10	8.154	7.448	483
006	BACOLI	6.195	21.806	5.883	150	6.033	85	6.118	5.245	519
007	BARANO D'ISCHIA	1.822	6.691	1.277	105	1.382	405	1.787	1.309	236
008	BOSCOREALE	6.424	23.027	5.854	416	6.270	47	6.317	4.618	848
009	BOSCOTRECASE	3.250	10.700	2.926	173	3.099	39	3.138	2.421	299
010	BRUSCIANO	2.521	8.529	2.422	79	2.501	4	2.505	1.989	188
011	CAIVANO	7.790	24.884	6.832	393	7.225	403	7.628	6.245	426
012	CALVIZZANO	1.598	5.360	1.523	51	1.574	3	1.577	1.336	122
013	CAMPOSANO	1.341	5.337	1.290	37	1.327	10	1.337	902	252
014	CAPRI	2.273	8.346	2.044	58	2.102	160	2.262	1.815	363
015	CARBONARA DI NOLA	492	1.793	463	21	484	4	488	384	39
016	CARDITO	4.050	13.637	3.730	155	3.885	82	3.967	3.228	324
017	CASALNUOVO DI NAPOLI	5.377	18.694	5.166	144	5.310	26	5.336	4.510	350
018	CASAMARCIANO	900	3.906	882	12	894	3	897	526	287
019	CASAMICCIOLA TERME	1.677	6.688	1.574	36	1.610	35	1.645	1.180	434
020	CASANDRINO	2.161	7.129	2.052	67	2.119	25	2.144	1.797	157
021	CASAVATORE	4.461	15.233	4.427	27	4.454	3	4.457	4.174	244
022	CASOLA DI NAPOLI	667	2.195	627	34	661	1	662	546	43
023	CASORIA	16.172	60.249	15.804	207	16.011	92	16.103	14.452	1.353
024	CASTELLAMMARE DI STABIA	16.394	63.565	16.079	204	16.283	33	16.316	13.429	2.467
025	CASTELLO DI CISTERNA	983	3.133	924	42	966	2	968	748	135
026	CERCOLA	4.594	16.507	4.457	72	4.529	17	4.546	4.003	430
027	CICCIANO	2.718	10.958	2.620	82	2.702	3	2.705	1.706	594
028	CIMITILE	1.858	8.014	1.777	50	1.827	15	1.842	1.178	474
029	COMIZIANO	575	2.371	557	8	565	—	565	349	173
030	CRISPANO	1.584	5.567	1.360	85	1.445	117	1.562	1.241	148
064	ERCOLANO	13.316	46.661	12.288	359	12.647	383	13.030	11.049	1.591
031	FORIO	2.737	10.408	2.463	46	2.509	190	2.699	2.007	615
032	FRATTAMAGGIORE	9.033	31.320	8.580	341	8.921	76	8.997	6.627	1.121
033	FRATTAMINORE	2.786	9.058	2.668	75	2.743	13	2.756	2.093	196
034	GIUGLIANO IN CAMPANIA	11.028	39.716	10.282	346	10.628	296	10.924	8.487	1.572
035	GRAGNANO	6.031	24.180	5.775	212	5.987	17	6.004	4.696	948
036	GRUMO NEVANO	4.459	16.434	4.326	83	4.409	39	4.448	3.627	511
037	ISCHIA	4.532	17.539	4.139	95	4.234	273	4.507	3.265	1.062
038	LACCO AMENO	960	3.520	886	17	903	47	950	744	197
039	LETTERE	1.084	3.858	983	76	1.059	9	1.068	851	66
040	LIVERI	405	1.656	384	15	399	3	402	295	65
041	MARANO DI NAPOLI	10.327	38.860	9.117	202	9.319	776	10.095	8.049	1.678
042	MARIGLIANELLA	1.207	4.476	1.168	26	1.194	5	1.199	934	131
043	MARIGLIANO	6.663	26.035	6.447	148	6.595	27	6.622	4.630	1.300
044	MASSA LUBRENSE	2.845	10.907	2.605	122	2.727	74	2.801	2.226	352
045	MELITO DI NAPOLI	3.392	12.180	3.191	152	3.343	26	3.369	2.719	404
046	META	1.868	7.473	1.802	34	1.836	19	1.855	1.400	337

per servizio installato

FORNITE DI										ABITAZIONI SFORNITE DI ACQUA POTABILE E GABINETTO	Codice dei Comuni
GABINETTO						BAGNO	ELETTRICITÀ	RISCALDAMENTO			
		Fuori dell'abitazione		TOTALE				Impianto fisso	Con apparecchi singoli		
TOTALE	di cui con scarico	TOTALE	di cui con scarico	Numero	di cui con scarico						
7.924	7.186	722	195	8.646	7.381	7.067	8.822	3.089	4.886	10	001
12.590	10.765	507	226	13.097	10.991	10.759	13.066	3.415	6.635	10	002
1.601	1.537	81	53	1.682	1.590	1.427	1.728	194	1.407	2	003
1.252	1.151	61	21	1.313	1.172	1.160	1.301	364	657	—	004
7.931	7.229	210	96	8.141	7.325	7.360	8.123	3.964	2.254	1	005
5.764	5.140	358	116	6.122	5.256	5.205	6.080	1.334	1.916	4	006
1.545	1.346	185	55	1.730	1.401	1.443	1.810	222	832	7	007
5.466	4.770	813	180	6.279	4.950	4.873	6.291	2.252	2.915	15	008
2.720	2.153	450	94	3.170	2.247	2.181	3.233	535	1.599	14	009
2.177	1.875	226	98	2.403	1.973	1.998	2.479	498	1.147	5	010
6.671	5.981	918	211	7.589	6.192	5.962	7.716	1.373	3.748	21	011
1.458	1.251	110	38	1.568	1.289	1.187	1.570	533	701	2	012
1.154	1.070	172	68	1.326	1.138	1.102	1.329	336	870	—	013
2.178	1.988	76	44	2.254	2.032	2.043	2.260	892	969	—	014
423	351	55	29	478	380	342	484	75	302	—	015
3.552	3.157	407	93	3.959	3.250	3.327	3.968	1.215	2.092	7	016
4.860	4.081	385	121	5.245	4.202	4.236	5.360	1.735	2.496	4	017
813	751	73	48	886	799	768	890	440	360	—	018
1.614	1.418	51	27	1.665	1.445	1.459	1.675	282	903	2	019
1.954	1.799	189	55	2.143	1.854	1.837	2.095	574	1.305	1	020
4.418	4.353	34	25	4.452	4.378	4.173	4.449	2.835	1.046	1	021
589	532	64	24	653	556	485	662	81	383	—	022
15.805	14.139	253	109	16.058	14.248	14.829	16.063	8.878	4.260	5	023
15.896	14.669	380	170	16.276	14.839	14.273	16.215	6.797	6.463	8	024
883	787	71	19	954	806	775	967	217	517	5	025
4.433	3.938	127	43	4.560	3.981	3.950	4.565	1.356	1.872	3	026
2.300	2.114	389	213	2.689	2.327	2.181	2.712	711	1.754	1	027
1.652	1.449	160	50	1.812	1.499	1.508	1.854	614	916	1	028
522	448	28	13	550	461	481	571	194	334	2	029
1.389	1.331	190	53	1.579	1.384	1.300	1.574	256	1.146	1	030
12.640	11.024	528	191	13.168	11.215	10.303	13.228	3.863	5.017	31	064
2.622	2.319	82	40	2.704	2.359	2.411	2.717	297	1.184	6	031
7.748	7.171	1.200	324	8.948	7.495	7.178	8.748	3.333	4.751	4	032
2.289	2.046	409	90	2.698	2.136	2.210	2.748	500	1.669	5	033
10.059	8.959	758	266	10.817	9.225	9.143	10.650	4.241	4.641	8	034
5.644	5.185	320	151	5.964	5.336	5.171	5.852	3.018	1.895	4	035
4.138	3.833	291	142	4.429	3.975	3.888	4.430	1.556	2.202	—	036
4.327	3.963	161	81	4.488	4.044	4.041	4.514	1.200	1.807	3	037
941	844	16	9	957	853	864	956	120	427	—	038
917	758	134	49	1.051	807	723	1.065	126	657	1	039
360	322	29	16	389	338	319	403	63	297	1	040
9.727	8.473	396	128	10.123	8.601	8.850	10.294	5.464	3.036	19	041
1.065	887	108	27	1.173	914	966	1.204	174	665	1	042
5.930	5.243	582	242	6.512	5.485	5.587	6.639	2.210	3.305	6	043
2.578	2.306	217	107	2.795	2.413	2.296	2.824	610	1.203	2	044
3.123	2.729	207	64	3.330	2.793	2.782	3.345	1.673	1.024	6	045
1.737	1.529	110	54	1.847	1.583	1.605	1.863	806	609	2	046

segue TAV. 19 — Abitazioni occupate

Codice dei Comuni	COMUNI	TOTALE ABITAZIONI		ABITAZIONI						
		Numero	Stanze	ACQUA POTABILE					Nell'abitazione	
				Di acquedotto			Di pozzo o cisterna	TOTALE	1	2 o più
				Nell'abi- tazione	Fuori dell'abi- tazione	TOTALE				
047	MONTE DI PROCIDA	3.131	11.252	2.903	125	3.028	65	3.093	2.507	274
048	MUGNANO DI NAPOLI	5.117	17.629	4.900	172	5.072	17	5.089	4.377	382
049	NAPOLI	310.997	1.177.012	306.678	2.560	309.238	724	309.962	255.637	49.916
050	NOLA	8.544	35.010	8.091	166	8.257	163	8.420	5.989	1.905
051	OTTAVIANO	4.970	18.753	4.651	157	4.808	85	4.893	3.932	525
052	PALMA CAMPANIA	3.325	12.354	3.129	133	3.262	35	3.297	2.572	301
053	PIANO DI SORRENTO	2.963	12.182	2.853	73	2.926	24	2.950	2.007	748
054	PIMONTE	1.071	3.909	1.018	38	1.056	2	1.058	922	71
055	POGGIOMARINO	3.964	13.634	3.445	352	3.797	106	3.903	2.858	391
056	POLLENA TROCCHIA	2.121	7.806	2.004	58	2.062	13	2.075	1.650	328
057	POMIGLIANO D'ARCO	10.014	37.932	9.797	113	9.910	53	9.963	7.881	1.588
058	POMPEI	5.806	21.691	5.554	195	5.749	18	5.767	4.511	794
059	PORTICI	20.513	81.165	20.247	137	20.384	65	20.449	16.646	3.540
060	POZZUOLI	15.915	59.375	14.979	162	15.141	552	15.693	12.700	2.727
061	PROCIDA	3.062	10.589	2.833	92	2.925	91	3.016	2.466	283
062	QUALIANO	3.543	12.049	3.378	87	3.465	46	3.511	2.849	356
063	QUARTO	4.840	17.955	4.567	152	4.719	64	4.783	3.975	572
065	ROCCARAINOLA	1.762	7.970	1.715	28	1.743	9	1.752	1.010	596
066	SAN GENNARO VESUVIANO	1.867	7.040	1.730	72	1.802	27	1.829	1.445	210
067	SAN GIORGIO A CREMANO	15.453	62.171	15.277	112	15.389	25	15.414	12.509	2.655
068	SAN GIUSEPPE VESUVIANO	5.985	21.658	5.277	244	5.521	208	5.729	4.376	734
069	SAN PAOLO BEL SITO	772	3.050	753	9	762	5	767	611	120
070	SAN SEBASTIANO AL VESUVIO	2.174	9.621	2.124	34	2.158	8	2.166	1.420	705
071	SANT'AGNELLO	2.069	8.419	2.033	20	2.053	8	2.061	1.551	429
090	SANTA MARIA LA CARITA'	1.945	7.293	1.829	75	1.904	19	1.923	1.578	188
072	SANT'ANASTASIA	5.298	19.847	4.690	255	4.945	139	5.084	3.907	862
073	SANT'ANTIMO	6.210	22.428	5.678	276	5.954	185	6.139	4.671	745
074	SANT'ANTONIO ABATE	3.451	12.458	3.273	139	3.412	27	3.439	2.710	308
075	SAN VITALIANO	948	3.968	934	4	938	6	944	753	113
076	SAVIANO	2.961	11.656	2.826	95	2.921	14	2.935	2.283	459
077	SCISCIANO	1.079	4.415	1.019	50	1.069	4	1.073	762	180
078	SERRARA FONTANA	761	2.959	600	29	629	118	747	500	153
079	SOMMA VESUVIANA	6.094	21.297	5.619	260	5.879	82	5.961	4.852	593
080	SORRENTO	4.559	18.830	4.444	61	4.505	30	4.535	3.146	1.248
081	STRIANO	1.544	5.501	1.422	50	1.472	61	1.533	1.191	228
082	TERZIGNO	2.917	10.069	2.429	214	2.643	133	2.776	2.033	303
083	TORRE ANNUNZIATA	14.577	54.254	14.072	342	14.414	59	14.473	11.834	1.785
084	TORRE DEL GRECO	25.653	94.144	24.594	545	25.139	242	25.381	20.987	2.735
091	TRECASE	2.362	8.303	2.177	100	2.277	29	2.306	1.687	368
085	TUFINO	864	3.777	833	20	853	2	855	562	191
086	VICO EQUENSE	4.491	17.026	3.995	327	4.322	125	4.447	3.076	603
087	VILLARICCA	3.674	13.674	3.515	77	3.592	57	3.649	2.687	796
088	VISCIANO	911	3.517	882	20	902	2	904	675	96
089	VOLLA	2.754	9.685	2.631	53	2.684	32	2.716	2.241	381
	TOTALE PROVINCIA	747.032	2.791.653	719.104	14.004	733.108	8.180	741.288	600.116	108.284

per servizio installato

FORNITE DI										ABITAZIONI SFORNITE DI ACQUA POTABILE E GABINETTO	Codice dei Comuni
GABINETTO						BAGNO	ELETTRICITÀ	RISCALDAMENTO			
		Fuori dell'abitazione		TOTALE				Impianto fisso	Con apparecchi singoli		
TOTALE	di cui con scarico	TOTALE	di cui con scarico	Numero	di cui con scarico						
2.781	2.480	316	92	3.097	2.572	2.622	3.112	431	1.482	7	047
4.759	4.402	312	125	5.071	4.527	4.345	5.077	2.156	2.152	4	048
305.553	269.416	2.965	1.394	308.518	270.810	266.485	305.711	125.786	80.858	57	049
7.894	6.913	412	196	8.306	7.109	7.221	8.505	3.179	4.161	15	050
4.457	3.935	403	129	4.860	4.064	3.810	4.954	1.173	2.850	8	051
2.873	2.495	373	141	3.246	2.636	2.476	3.302	595	2.204	4	052
2.755	2.342	176	73	2.931	2.415	2.528	2.945	1.497	738	2	053
993	920	65	45	1.058	965	851	1.055	140	585	4	054
3.249	2.949	644	203	3.893	3.152	2.896	3.937	896	1.603	7	055
1.978	1.711	124	33	2.102	1.744	1.784	2.104	568	1.024	1	056
9.469	8.427	354	78	9.823	8.505	9.011	9.977	4.785	3.715	10	057
5.305	4.873	419	173	5.724	5.046	4.871	5.746	1.541	2.428	5	058
20.186	17.912	156	78	20.342	17.990	18.435	20.483	9.775	5.483	1	059
15.427	13.542	254	96	15.681	13.638	13.832	15.778	4.647	5.606	19	060
2.749	2.366	276	105	3.025	2.471	2.305	3.040	239	1.011	3	061
3.205	2.841	293	117	3.498	2.958	2.992	3.526	1.030	1.808	2	062
4.547	4.174	191	56	4.738	4.230	4.359	4.801	2.483	1.757	6	063
1.606	1.446	126	43	1.732	1.489	1.482	1.759	708	916	5	065
1.655	1.490	156	82	1.811	1.572	1.513	1.859	288	1.246	4	066
15.164	13.269	96	37	15.260	13.306	14.379	15.419	10.519	2.471	3	067
5.110	4.129	668	239	5.778	4.368	4.307	5.967	1.241	3.522	31	068
731	670	35	13	766	683	639	768	166	394	1	069
2.125	1.852	36	9	2.161	1.861	1.988	2.162	1.140	687	—	070
1.980	1.853	72	31	2.052	1.884	1.798	2.066	993	528	—	071
1.766	1.559	146	44	1.912	1.603	1.625	1.940	222	1.159	2	090
4.769	4.022	312	53	5.081	4.075	4.286	5.262	2.027	2.226	26	072
5.416	4.993	707	218	6.123	5.211	5.084	6.141	1.640	3.560	6	073
3.018	2.767	367	196	3.385	2.963	2.673	3.428	459	2.101	—	074
866	757	61	38	927	795	787	944	185	655	—	075
2.742	2.474	154	93	2.896	2.567	2.493	2.953	519	1.757	4	076
942	834	112	62	1.054	896	902	1.074	203	759	1	077
653	560	84	38	737	598	628	754	71	304	1	078
5.445	4.630	446	146	5.891	4.776	4.618	6.029	1.207	3.315	14	079
4.394	3.984	147	76	4.541	4.060	4.084	4.547	2.621	1.029	1	080
1.419	1.299	108	60	1.527	1.359	1.325	1.540	196	1.117	1	081
2.336	1.797	441	157	2.777	1.954	2.016	2.903	379	1.995	21	082
13.619	12.116	828	285	14.447	12.401	11.127	14.540	4.006	6.520	16	083
23.722	20.081	1.676	436	25.398	20.517	20.293	25.580	6.002	11.035	18	084
2.055	1.732	270	70	2.325	1.802	1.810	2.350	618	1.116	8	091
753	608	87	16	840	624	659	863	230	576	—	085
3.679	3.130	616	256	4.295	3.386	3.270	4.468	1.168	2.114	14	086
3.483	3.222	154	57	3.637	3.279	3.211	3.666	1.727	1.384	1	087
771	710	127	72	898	782	707	909	72	800	—	088
2.622	2.406	96	35	2.718	2.441	2.489	2.747	1.064	1.136	1	089
708.400	626.438	29.154	10.564	737.554	637.002	629.044	738.083	275.107	264.961	565	

TAV. 20 - Abitazioni occupate per figura giuridica

Codice dei Comuni	COMUNI	ABITAZIONI OCCUPATE									
		PERSONA FISICA		IMPRESE		COOPERATIVE EDILIZIE A PROPRIETÀ INDIVIDUALE E INDIVISA		STATO, REGIONI, PROVINCE COMUNI, IACP		ENTI PREVIDENZIALI	
		Abitazioni	Stanze	Abitazioni	Stanze	Abitazioni	Stanze	Abitazioni	Stanze	Abitazioni	Stanze
001	ACERRA	8.044	28.488	272	1.370	13	48	560	2.775	2	9
002	AFRAGOLA	12.850	42.807	71	245	28	107	311	1.456	1	4
003	AGEROLA	1.747	7.461	5	19	—	—	—	—	—	—
004	ANACAPRI	1.274	4.340	19	51	8	23	12	38	—	—
005	ARZANO	7.761	26.655	217	803	62	242	123	515	1	4
006	BACOLI	5.845	20.458	55	182	36	135	231	932	1	4
007	BARANO D'ISCHIA	1.807	6.628	1	4	6	29	7	26	—	—
008	BOSCOREALE	5.738	19.713	36	125	28	120	586	2.942	1	5
009	BOSCOTRECASE	3.079	10.125	2	5	7	25	46	193	1	4
010	BRUSCIANO	2.481	8.386	26	95	7	19	4	14	1	3
011	CAIVANO	7.535	23.897	46	148	14	48	185	751	2	7
012	CALVIZZANO	1.579	5.292	6	19	2	7	9	36	—	—
013	CAMPOSANO	1.168	4.465	3	14	—	—	154	795	8	34
014	CAPRI	2.203	8.103	29	83	15	64	14	56	—	—
015	CARBONARA DI NOLA	479	1.738	1	2	—	—	7	28	—	—
016	CARDITO	3.933	13.196	44	142	19	86	51	200	—	—
017	CASALNUOVO DI NAPOLI	5.198	18.044	55	225	17	50	51	201	—	—
018	CASAMARCIANO	659	2.672	11	39	2	14	217	1.128	2	10
019	CASAMICCIOLA TERME	1.485	6.025	14	61	13	46	163	549	1	5
020	CASANDRINO	2.086	6.874	45	152	9	30	10	39	—	—
021	CASAVATORE	4.281	14.591	110	386	14	47	44	169	—	—
022	CASOLA DI NAPOLI	637	2.086	13	48	—	—	17	61	—	—
023	CASORIA	15.627	58.056	181	685	115	454	199	878	7	27
024	CASTELLAMMARE DI STABIA	14.533	55.932	162	665	332	1.644	1.298	5.111	7	28
025	CASTELLO DI CISTERNA	931	2.937	10	31	—	—	40	158	—	—
026	CERCOLA	4.329	15.444	34	122	38	140	173	735	3	9
027	CICCIANO	2.588	10.380	4	18	3	13	120	535	—	—
028	CIMITILE	1.487	6.157	11	44	10	41	347	1.759	—	—
029	COMIZIANO	451	1.766	1	4	1	5	113	569	—	—
030	CRISPANO	1.576	5.538	—	—	1	3	7	26	—	—
064	ERCOLANO	12.209	41.999	89	369	329	1.580	654	2.586	3	8
031	FORIO	2.611	9.954	2	10	2	7	117	412	3	12
032	FRATTAMAGGIORE	8.788	30.380	111	386	16	53	103	451	6	19
033	FRATTAMINORE	2.740	8.911	13	37	5	13	19	70	1	5
034	GIUGLIANO IN CAMPANIA	10.425	37.247	119	406	137	563	317	1.397	10	40
035	GRAGNANO	5.574	22.254	64	280	63	265	292	1.273	2	12
036	GRUMO NEVANO	4.081	14.602	23	96	37	207	307	1.475	—	—
037	ISCHIA	4.447	17.196	22	77	14	57	35	141	—	—
038	LACCO AMENO	862	3.162	11	52	—	—	75	261	—	—
039	LETTERE	1.070	3.802	1	4	2	8	8	34	—	—
040	LIVERI	392	1.604	1	3	1	2	1	6	10	41
041	MARANO DI NAPOLI	9.934	37.139	103	466	80	372	148	663	23	106
042	MARIGLIANELLA	1.186	4.386	—	—	3	15	11	50	—	—
043	MARIGLIANO	6.230	23.955	44	223	221	1.125	135	610	19	69
044	MASSA LUBRENSE	2.765	10.607	18	62	—	—	41	144	—	—
045	MELITO DI NAPOLI	3.310	11.876	19	77	8	30	50	181	1	5
046	META	1.669	6.743	2	7	50	231	20	64	—	—

del proprietario e titolo di godimento

		DI CUI IN AFFITTO O AD ALTRO TITOLO												Codice dei Comuni
ALTRO PROPRIETARIO		PERSONA FISICA		IMPRESE		COOPERATIVE EDILIZIE A PROPRIETÀ INDIVIDUALE E INDIVISA		STATO, REGIONI, PROVINCIE COMUNI, IACP		ENTI PREVIDENZIALI		ALTRO PROPRIETARIO		
Abitazioni	Stanze	Abitazioni	Stanze	Abitazioni	Stanze	Abitazioni	Stanze	Abitazioni	Stanze	Abitazioni	Stanze	Abitazioni	Stanze	
34	135	3.423	11.414	257	1.309	7	25	442	2.236	2	9	30	121	001
9	32	6.292	19.274	50	167	18	65	186	859	1	4	7	25	002
1	6	235	865	4	16	—	—	—	—	—	—	—	—	003
5	18	524	1.543	14	38	5	13	8	23	—	—	5	18	004
21	75	4.959	16.211	176	652	23	82	100	415	1	4	16	58	005
27	95	2.891	9.431	41	134	10	38	146	545	—	—	25	87	006
1	4	516	1.693	1	4	1	2	6	22	—	—	1	4	007
35	122	2.690	8.561	21	62	12	45	469	2.351	—	—	33	115	008
115	348	1.735	5.129	2	5	4	13	30	129	1	4	100	298	009
2	12	939	2.800	21	77	5	13	4	14	—	—	2	12	010
8	33	3.880	11.246	36	115	7	21	150	605	—	—	6	25	011
2	6	762	2.269	3	8	1	3	4	16	—	—	1	3	012
8	29	359	1.151	3	14	—	—	150	772	3	13	7	25	013
12	40	1.064	3.486	23	64	4	12	8	33	—	—	11	36	014
5	25	112	340	1	2	—	—	2	7	—	—	5	25	015
3	13	1.838	5.448	20	60	7	35	25	89	—	—	2	7	016
56	174	2.696	8.744	49	203	7	23	43	164	—	—	56	174	017
9	43	230	816	10	34	—	—	214	1.113	2	10	6	28	018
1	2	507	1.666	6	30	6	14	114	379	1	5	1	2	019
11	34	1.070	3.178	36	119	4	12	9	35	—	—	11	34	020
12	40	2.766	8.713	96	340	8	23	36	143	—	—	12	40	021
—	—	252	730	12	45	—	—	17	61	—	—	—	—	022
43	149	9.986	34.789	145	547	35	133	118	510	6	25	38	126	023
62	185	7.681	27.263	115	482	92	414	1.022	3.956	6	22	61	182	024
2	7	364	1.034	9	27	—	—	39	154	—	—	2	7	025
17	57	2.344	7.921	25	91	16	53	112	460	2	5	15	51	026
3	12	868	2.984	4	18	2	7	100	444	—	—	2	8	027
3	13	491	1.762	6	22	3	10	325	1.646	—	—	3	13	028
9	27	154	517	1	4	—	—	106	539	—	—	9	27	029
—	—	724	2.247	—	—	1	3	4	14	—	—	—	—	030
32	119	7.151	21.930	62	263	43	174	542	2.129	2	5	32	119	064
2	13	781	2.563	1	4	1	4	109	382	3	12	2	13	031
9	31	4.867	14.596	86	304	7	21	72	308	5	16	6	17	032
8	22	1.187	3.338	5	12	2	6	16	61	1	5	6	20	033
20	63	5.095	16.623	64	230	46	174	171	754	9	36	14	44	034
36	96	2.788	10.213	45	204	20	70	203	850	1	6	34	89	035
11	54	2.303	7.416	12	50	31	177	251	1.244	—	—	11	54	036
14	68	2.082	7.409	10	33	8	32	26	99	—	—	13	64	037
12	45	317	1.042	11	52	—	—	72	252	—	—	1	3	038
3	10	411	1.281	1	4	2	8	4	16	—	—	3	10	039
—	—	121	424	1	3	1	2	—	—	1	4	—	—	040
39	114	5.411	18.715	79	329	22	91	93	408	16	77	37	108	041
7	25	481	1.627	—	—	—	—	5	21	—	—	4	15	042
14	53	2.267	8.104	29	125	89	444	57	255	16	58	14	53	043
21	94	1.080	3.672	5	17	—	—	32	112	—	—	20	89	044
4	11	2.099	6.914	18	73	5	15	29	97	—	—	2	6	045
127	428	855	2.993	1	3	18	81	11	31	—	—	116	388	046

segue TAV. 20 — Abitazioni occupate per figura giuridica

Codice dei Comuni	COMUNI	ABITAZIONI OCCUPATE									
		PERSONA FISICA		IMPRESE		COOPERATIVE EDILIZIE A PROPRIETÀ INDIVIDUALE E INDIVISA		STATO, REGIONI, PROVINCE COMUNI, IACP		ENTI PREVIDENZIALI	
		Abitazioni	Stanze	Abitazioni	Stanze	Abitazioni	Stanze	Abitazioni	Stanze	Abitazioni	Stanze
047	MONTE DI PROCIDA	2.996	10.738	7	23	10	35	25	109	54	212
048	MUGNANO DI NAPOLI	4.889	16.711	35	150	80	327	97	379	—	—
049	NAPOLI	251.963	948.496	8.327	30.707	5.419	22.927	35.234	139.018	2.726	11.212
050	NOLA	7.770	31.345	48	291	70	311	631	2.964	3	11
051	OTTAVIANO	4.885	18.388	15	60	4	12	31	119	—	—
052	PALMA CAMPANIA	3.290	12.221	19	76	2	11	4	12	—	—
053	PIANO DI SORRENTO	2.747	11.209	26	125	94	430	74	339	6	23
054	PIMONTE	1.054	3.837	4	12	2	8	11	52	—	—
055	POGGIOMARINO	3.918	13.468	20	79	9	33	16	51	—	—
056	POLLENA TROCCHIA	2.004	7.258	6	20	60	335	16	65	—	—
057	POMIGLIANO D'ARCO	9.456	35.687	280	1.153	18	83	181	762	—	—
058	POMPEI	5.502	20.354	42	172	76	371	125	577	4	21
059	PORTICI	19.209	75.827	482	2.005	246	1.161	217	788	155	680
060	POZZUOLI	13.153	46.975	121	587	189	931	2.324	10.413	19	74
061	PROCIDA	2.995	10.391	3	8	3	8	21	73	16	39
062	QUALIANO	3.449	11.679	8	31	11	40	69	278	—	—
063	QUARTO	4.565	16.820	73	319	114	469	73	291	1	4
065	ROCCARAINOLA	1.412	6.059	3	14	2	8	344	1.885	—	—
066	SAN GENNARO VESUVIANO	1.786	6.731	4	21	5	16	16	61	—	—
067	SAN GIORGIO A CREMANO	14.244	57.077	350	1.416	408	1.950	377	1.479	4	19
068	SAN GIUSEPPE VESUVIANO	5.917	21.388	11	39	12	54	37	152	—	—
069	SAN PAOLO BEL SITO	750	2.972	1	3	1	4	7	25	—	—
070	SAN SEBASTIANO AL VESUVIO	1.918	8.377	16	93	146	750	91	390	—	—
071	SANT'AGNELLO	2.023	8.232	14	55	—	—	18	78	—	—
090	SANTA MARIA LA CARITA	1.910	7.163	9	33	3	9	14	57	4	16
072	SANT'ANASTASIA	4.838	17.733	34	167	291	1.454	123	456	—	—
073	SANT'ANTIMO	5.880	20.995	98	395	26	93	177	838	5	21
074	SANT'ANTONIO ABATE	3.357	12.098	7	32	7	30	65	246	1	4
075	SAN VITALIANO	943	3.945	—	—	1	7	4	16	—	—
076	SAVIANO	2.880	11.392	4	14	60	190	15	57	—	—
077	SCISCIANO	1.066	4.366	1	4	1	5	7	30	—	—
078	SERRARA FONTANA	749	2.923	1	4	2	4	7	25	—	—
079	SOMMA VESUVIANA	5.964	20.787	30	171	21	77	39	137	2	8
080	SORRENTO	4.176	17.223	83	370	138	651	50	169	1	4
081	STRIANO	1.532	5.462	9	29	—	—	2	7	—	—
082	TERZIGNO	2.845	9.808	3	21	9	37	35	116	6	22
083	TORRE ANNUNZIATA	12.457	45.932	139	614	427	1.991	1.154	4.346	116	550
084	TORRE DEL GRECO	24.885	91.051	83	326	185	799	429	1.733	4	15
091	TRECASE	2.289	7.988	4	21	21	93	41	178	1	3
085	TUFINO	737	3.157	—	—	1	3	122	600	1	5
086	VICO EQUENSE	4.271	16.213	8	28	36	163	48	205	—	—
087	VILLARICCA	3.484	12.853	18	77	88	404	56	229	19	80
088	VISCIANO	909	3.509	2	8	—	—	—	—	—	—
089	VOLLA	2.558	8.875	15	53	12	39	162	695	3	12
	TOTALE PROVINCIA	661.309	2.449.784	12.589	48.168	10.078	44.291	50.021	202.993	3.267	13.505

del proprietario e titolo di godimento

		DI CUI IN AFFITTO O AD ALTRO TITOLO												Codice dei Comuni
ALTRO PROPRIETARIO		PERSONA FISICA		IMPRESE		COOPERATIVE EDILIZIE A PROPRIETÀ INDIVIDUALE E INDIVISA		STATO, REGIONI, PROVINCIE COMUNI, IACP		ENTI PREVIDENZIALI		ALTRO PROPRIETARIO		
Abitazioni	Stanze	Abitazioni	Stanze	Abitazioni	Stanze	Abitazioni	Stanze	Abitazioni	Stanze	Abitazioni	Stanze	Abitazioni	Stanze	
39	135	1.279	4.268	4	14	—	—	14	60	44	169	35	122	047
16	62	2.744	8.676	22	79	41	155	64	259	—	—	15	58	048
7.328	24.652	151.042	515.273	6.989	25.562	2.312	8.309	27.026	104.330	2.084	8.273	6.307	20.490	049
22	88	3.299	12.368	25	113	53	216	449	2.100	3	11	19	76	050
35	174	2.091	7.194	9	33	3	9	28	107	—	—	32	152	051
10	34	1.184	3.789	7	26	—	—	2	4	—	—	8	25	052
16	56	1.340	4.911	14	57	6	24	20	95	2	6	14	48	053
—	—	303	1.056	2	4	2	8	6	31	—	—	—	—	054
1	3	1.555	4.996	14	48	4	14	8	25	—	—	—	—	055
35	128	1.069	3.584	6	20	18	97	7	24	—	—	32	118	056
79	247	4.623	16.406	251	945	9	37	128	552	—	—	27	90	057
57	196	2.434	8.317	32	122	20	91	71	337	2	11	54	186	058
204	704	12.463	45.741	442	1.759	63	259	153	544	55	217	191	642	059
109	395	8.374	27.812	87	325	86	395	1.693	7.379	16	61	93	332	060
24	70	1.450	4.396	—	—	2	5	19	65	16	39	23	69	061
6	21	1.455	4.783	5	18	6	18	55	231	—	—	5	18	062
14	52	2.288	8.160	30	120	33	130	28	112	1	4	12	47	063
1	4	428	1.632	2	8	1	3	328	1.804	—	—	1	4	065
56	211	516	1.716	1	2	2	5	11	40	—	—	46	172	066
70	230	8.630	32.529	296	1.151	101	439	265	989	3	16	67	217	067
8	25	2.268	7.593	7	23	3	19	32	131	—	—	4	12	068
13	46	315	1.052	1	3	—	—	6	20	—	—	12	42	069
3	11	910	3.514	7	32	24	123	71	302	—	—	3	11	070
14	54	975	3.584	4	13	—	—	13	56	—	—	13	47	071
5	15	710	2.455	8	29	3	9	8	33	4	16	5	15	090
12	37	2.437	8.253	16	62	35	159	63	246	—	—	12	37	072
24	86	3.454	10.940	89	355	14	47	105	497	3	12	17	53	073
14	48	1.101	3.512	5	20	5	17	60	228	1	4	12	40	074
—	—	306	1.131	—	—	—	—	2	10	—	—	—	—	075
2	3	1.086	3.875	2	8	47	139	6	23	—	—	2	3	076
4	10	313	1.107	1	4	—	—	1	3	—	—	4	10	077
2	3	179	552	1	4	1	1	3	9	—	—	2	3	078
38	117	2.007	6.363	21	89	13	41	22	72	1	3	32	100	079
111	413	2.012	7.613	34	138	13	58	38	127	1	4	102	379	080
1	3	391	1.295	9	29	—	—	1	4	—	—	1	3	081
19	65	922	2.815	2	13	3	17	21	66	3	12	17	58	082
284	821	8.088	27.213	88	357	96	371	874	3.129	84	416	243	665	083
67	220	14.602	48.641	54	206	47	159	303	1.176	3	11	61	194	084
6	20	1.244	3.901	4	21	6	17	16	65	—	—	5	17	091
3	12	255	959	—	—	1	3	120	588	1	5	1	5	085
128	417	1.924	6.526	5	20	7	29	21	88	—	—	112	359	086
9	31	1.687	5.696	11	43	20	70	19	82	19	80	7	24	087
—	—	242	748	1	4	—	—	—	—	—	—	—	—	088
4	11	1.179	3.878	10	36	8	26	143	613	1	4	4	11	089
9.768	32.912	358.822	1212.908	10.235	38.310	3.681	13.877	38.005	151.409	2.426	9.694	8.434	27.597	

Tav. 21 - Abitazioni non occupate per motivo della non occupazione

Codice dei Comuni	COMUNI	DISPONIBILI PER LA VENDITA O L'AFFITTO		UTILIZZABILI PER VACANZA		UTILIZZABILI PER LAVORO		ALTRI MOTIVI		TOTALE		di cui costruite dopo il 1971	
		Abitazioni	Stanze	Abitazioni	Stanze	Abitazioni	Stanze	Abitazioni	Stanze	Abitazioni	Stanze	Abitazioni	Stanze
001	ACERRA	351	1.009	50	167	90	148	451	1.032	942	2.356	123	481
002	AFRAGOLA	255	722	76	199	110	212	691	1.738	1.132	2.871	198	670
003	AGEROLA	75	341	233	1.081	21	82	222	837	551	2.341	133	660
004	ANACAPRI	32	101	418	1.701	29	105	85	243	564	2.150	185	683
005	ARZANO	145	426	43	121	38	81	237	666	463	1.294	82	303
006	BACOLI	206	668	508	1.773	50	120	376	1.012	1.140	3.573	140	548
007	BARANO D'ISCHIA	87	234	295	884	55	120	234	573	671	1.811	126	442
008	BOSCOREALE	148	463	121	356	63	134	407	1.091	739	2.044	88	335
009	BOSCOTRECASE	105	254	107	296	23	33	324	733	559	1.316	73	229
010	BRUSCIANO	28	74	19	48	7	16	163	361	217	499	19	58
011	CAIVANO	258	657	59	166	13	18	153	376	483	1.217	66	237
012	CALVIZZANO	24	93	13	52	5	14	26	91	68	250	28	122
013	CAMPOSANO	14	54	7	28	3	6	28	94	52	182	13	51
014	CAPRI	46	168	830	3.396	27	80	148	474	1.051	4.118	190	681
015	CARBONARA DI NOLA	5	18	6	23	5	10	58	206	74	257	31	133
016	CARDITO	129	492	58	171	15	31	168	509	370	1.203	162	642
017	CASALNUOVO DI NAPOLI	255	773	144	407	28	50	202	551	629	1.781	172	535
018	CASAMARCIANO	30	110	25	74	24	48	59	144	138	376	10	40
019	CASAMICCIOLA TERME	53	213	336	1.270	3	11	72	253	464	1.747	168	744
020	CASANDRINO	29	87	19	58	4	11	71	192	123	348	46	163
021	CASAVATORE	127	350	3	9	2	8	168	314	300	681	38	143
022	CASOLA DI NAPOLI	7	25	5	20	6	19	62	222	80	286	39	176
023	CASORIA	455	1.482	94	326	32	106	475	1.501	1.056	3.415	297	1.093
024	CASTELLAMMARE DI STABIA	271	894	228	687	59	182	2.258	7.091	2.816	8.854	206	814
025	CASTELLO DI CISTERNA	15	34	11	22	20	52	119	468	165	576	86	415
026	CERCOLA	110	283	33	83	10	17	91	259	244	642	56	174
027	CICCIANO	41	150	18	77	—	—	93	338	152	565	58	245
028	CIMITILE	43	141	6	20	1	4	49	154	99	319	17	78
029	COMIZIANO	—	—	—	—	—	—	—	—	—	—	—	—
030	CRISPANO	59	141	12	43	2	4	118	294	191	482	70	243
064	ERCOLANO	123	416	140	540	59	160	448	1.534	770	2.650	263	1.206
031	FORIO	702	2.213	1.199	4.140	55	144	509	1.535	2.465	8.032	792	2.682
032	FRATTAMAGGIORE	170	438	104	247	62	149	515	1.395	851	2.229	140	479
033	FRATTAMINORE	12	44	13	41	—	—	85	237	110	322	23	76
034	GIUGLIANO IN CAMPANIA	444	1.496	1.031	4.519	161	482	364	1.279	2.000	7.776	833	3.784
035	GRAGNANO	45	172	87	336	22	59	409	1.367	563	1.934	103	435
036	GRUMO NEVANO	119	366	21	69	5	13	194	542	339	990	85	324
037	ISCHIA	149	545	1.866	6.542	65	156	357	1.098	2.437	8.341	327	1.376
038	LACCO AMENO	64	177	304	1.004	4	21	280	853	652	2.055	121	463
039	LETTERE	29	83	20	61	8	24	23	58	80	226	10	33
040	LIVERI	3	7	1	3	—	—	12	44	16	54	3	14
041	MARANO DI NAPOLI	130	486	69	234	37	88	258	862	494	1.670	208	833
042	MARIGLIANELLA	31	85	20	50	11	21	107	320	169	476	25	99
043	MARIGLIANO	237	897	89	276	52	95	452	1.480	830	2.748	213	882
044	MASSA LUBRENSE	124	379	1.136	4.393	63	221	287	940	1.610	5.933	401	1.511
045	MELITO DI NAPOLI	95	301	36	110	36	75	177	521	344	1.007	88	302
046	META	38	135	209	750	7	16	293	1.170	547	2.071	23	106

segue TAV. 21 — Abitazioni non occupate per motivo della non occupazione

Codice dei Comuni	COMUNI	DISPONIBILI PER LA VENDITA O L'AFFITTO		UTILIZZABILI PER VACANZA		UTILIZZABILI PER LAVORO		ALTRI MOTIVI		TOTALE		di cui costruite dopo il 1971	
		Abitazioni	Stanze	Abitazioni	Stanze	Abitazioni	Stanze	Abitazioni	Stanze	Abitazioni	Stanze	Abitazioni	Stanze
047	MONTE DI PROCIDA	57	181	111	393	21	43	111	320	300	937	33	116
048	MUGNANO DI NAPOLI	94	301	28	84	17	42	141	431	280	858	95	340
049	NAPOLI	3.260	9.901	3.100	9.268	488	1.368	12.478	36.317	19.326	56.854	2.145	7.581
050	NOLA	222	714	30	111	54	166	214	679	520	1.670	40	158
051	OTTAVIANO	47	164	22	82	15	47	124	432	208	725	38	165
052	PALMA CAMPANIA	58	222	76	233	27	97	435	1.269	596	1.821	105	436
053	PIANO DI SORRENTO	181	761	244	866	15	57	212	789	652	2.473	242	898
054	PIMONTE	63	174	38	106	52	113	167	393	320	786	113	342
055	POGGIOMARINO	124	373	59	181	29	63	243	664	455	1.281	80	307
056	POLLENA TROCCHIA	56	201	12	44	9	32	54	190	131	467	53	212
057	POMIGLIANO D'ARCO	478	1.387	87	237	81	161	523	1.422	1.169	3.207	302	1.072
058	POMPEI	162	591	79	278	54	145	419	1.314	714	2.328	216	916
059	PORTICI	170	518	108	362	29	81	619	1.860	926	2.821	69	245
060	POZZUOLI	1.014	3.999	366	1.341	148	403	1.104	3.194	2.632	8.937	530	2.330
061	PROCIDA	80	230	422	1.277	41	107	273	753	816	2.367	122	370
062	QUALIANO	181	607	25	85	5	14	65	224	276	930	163	631
063	QUARTO	529	1.774	82	294	51	94	158	446	820	2.608	523	1.961
065	ROCCARAINOLA	44	189	37	144	5	13	37	134	123	480	55	259
066	SAN GENNARO VESUVIANO	76	300	23	81	19	46	99	282	217	709	73	277
067	SAN GIORGIO A CREMANO	114	451	55	189	20	66	311	1.076	500	1.782	47	211
068	SAN GIUSEPPE VESUVIANO	266	818	53	182	74	186	441	1.065	834	2.251	109	440
069	SAN PAOLO BEL SITO	3	14	5	34	1	6	37	128	46	182	7	36
070	SAN SEBASTIANO AL VESUVIO	21	95	11	51	12	34	72	261	116	441	59	245
071	SANT'AGNELLO	19	69	195	813	14	43	330	1.214	558	2.139	62	258
090	SANTA MARIA LA CARITA	38	138	12	45	7	22	93	346	150	551	10	40
072	SANT'ANASTASIA	159	470	38	101	74	136	457	1.583	728	2.290	339	1.361
073	SANT'ANTIMO	465	1.853	46	159	25	49	252	775	788	2.836	406	1.771
074	SANT'ANTONIO ABATE	28	89	9	31	—	—	78	287	115	407	34	129
075	SAN VITALIANO	18	85	4	15	5	15	22	77	49	192	2	7
076	SAVIANO	23	97	12	41	—	—	39	155	74	293	19	80
077	SCISCIANO	20	77	15	63	22	52	44	160	101	352	25	112
078	SERRARA FONTANA	5	28	34	161	17	99	51	172	107	460	23	111
079	SOMMA VESUVIANA	334	854	50	130	81	148	410	957	875	2.089	140	518
080	SORRENTO	116	421	854	3.856	49	171	430	1.579	1.449	6.027	307	1.329
081	STRIANO	79	249	22	62	102	162	16	54	219	527	43	172
082	TERZIGNO	85	254	93	269	25	74	293	687	496	1.284	131	432
083	TORRE ANNUNZIATA	32	107	30	91	6	16	204	519	272	733	20	69
084	TORRE DEL GRECO	345	1.109	448	1.423	73	167	902	2.499	1.768	5.198	144	519
091	TRECASE	40	121	77	221	33	67	137	337	287	746	35	130
085	TUFINO	21	65	13	46	1	1	35	115	70	227	9	22
086	VICO EQUENSE	22	79	721	2.990	21	62	200	652	964	3.783	105	431
087	VILLARICCA	220	699	15	50	17	39	148	457	400	1.245	199	722
088	VISCIANO	—	—	6	36	2	9	47	180	55	225	2	21
089	VOLLA	282	1.008	12	42	27	35	51	142	372	1.227	232	883
	TOTALE PROVINCIA	15.569	50.534	17.901	63.441	3.260	8.197	34.954	3.642	71.684	225.814	14.084	54.408

TAV. 22 - Abitazioni non occupate per servizio installato


Codice dei Comuni	COMUNI	TOTALE ABITAZIONI	ABITAZIONI CHE DISPONGONO DI					ABITAZIONI CHE NON DISPONGONO DI				
			Acqua potabile	Gabinetto	Bagno	Elettricità	Riscaldamento	Acqua potabile	Gabinetto	Bagno	Elettricità	Riscaldamento
001	ACERRA	942	728	721	344	751	364	102	114	475	79	370
002	AFRAGOLA	1.132	948	1.018	489	968	366	123	65	557	108	546
003	AGEROLA	551	526	506	407	536	245	9	43	118	10	199
004	ANACAPRI	564	546	559	533	552	181	5	4	21	9	184
005	ARZANO	463	295	293	235	298	136	7	13	58	8	116
006	BACOLI	1.140	967	1.025	791	1.008	292	84	35	253	49	654
007	BARANO D'ISCHIA	671	447	409	269	470	71	49	79	192	44	349
008	BOSCOREALE	739	408	424	258	441	240	66	50	205	41	170
009	BOSCOTRECASE	559	352	416	143	377	74	123	76	308	103	326
010	BRUSCIANO	217	43	30	23	45	8	6	17	23	3	39
011	CAIVANO	483	416	415	220	430	155	41	47	227	33	271
012	CALVIZZANO	68	64	65	53	64	45	—	1	13	1	12
013	CAMPOSANO	52	17	13	13	18	9	—	5	5	—	5
014	CAPRI	1.051	1.025	1.036	984	1.034	686	11	9	51	11	317
015	CARBONARA DI NOLA	74	67	70	54	69	43	6	4	20	3	27
016	CARDITO	370	331	350	278	324	227	25	9	76	32	104
017	CASALNUOVO DI NAPOLI	629	255	130	92	256	74	7	132	163	3	162
018	CASAMARCIANO	138	108	115	48	120	74	27	21	79	15	54
019	CASAMICCIOLA TERME	464	453	460	415	461	167	5	—	43	—	281
020	CASANDRINO	123	100	94	66	100	48	11	15	36	12	55
021	CASAVATORE	300	297	300	151	290	105	—	—	149	6	181
022	CASOLA DI NAPOLI	80	77	78	58	78	37	3	2	22	2	42
023	CASORIA	1.056	827	819	734	821	450	15	30	107	13	292
024	CASTELLAMMARE DI STABIA	2.816	2.602	2.630	1.496	2.623	944	24	43	1.112	67	1.363
025	CASTELLO DI CISTERNA	165	150	146	97	159	86	11	17	57	4	74
026	CERCOLA	244	151	159	99	140	59	29	25	77	38	106
027	CICCIANO	152	131	131	105	133	77	—	3	25	1	33
028	CIMITILE	99	42	43	22	39	19	8	8	28	8	26
029	COMIZIANO	—	—	—	—	—	—	—	—	—	—	—
030	CRISPANO	191	147	166	88	167	49	22	8	86	5	104
064	ERCOLANO	770	665	691	466	682	301	41	21	230	25	321
031	FORIO	2.465	2.239	2.103	1.802	2.256	554	36	44	211	42	1.224
032	FRATTAMAGGIORE	851	761	772	388	679	421	57	54	425	143	350
033	FRATTAMINORE	110	80	83	72	84	29	2	2	8	—	35
034	GIUGLIANO IN CAMPANIA	2.000	1.711	1.672	1.468	1.700	973	36	89	277	60	717
035	GRAGNANO	563	427	440	328	428	246	13	14	119	22	176
036	GRUMO NEVANO	339	308	289	210	291	121	16	36	109	33	152
037	ISCHIA	2.437	2.163	2.191	1.900	2.179	559	39	25	263	28	1.061
038	LACCO AMENO	652	633	640	521	642	80	13	8	67	7	298
039	LETTERE	80	47	44	31	47	18	2	6	16	3	27
040	LIVERI	16	16	16	10	16	16	—	—	5	—	—
041	MARANO DI NAPOLI	494	453	456	352	464	301	20	24	124	15	165
042	MARIGLIANELLA	169	123	130	48	121	24	30	21	95	33	117
043	MARIGLIANO	830	694	694	497	718	405	61	76	245	49	286
044	MASSA LUBRENSE	1.610	1.558	1.567	1.426	1.565	392	31	31	160	33	855
045	MELITO DI NAPOLI	344	163	163	113	144	45	30	36	75	53	59
046	META	547	529	535	424	534	118	4	6	114	8	419

segue TAV. 22 — Abitazioni non occupate per servizio installato

Codice dei Comuni	COMUNI	TOTALE ABITAZIONI	ABITAZIONI CHE DISPONGONO DI					ABITAZIONI CHE NON DISPONGONO DI				
			Acqua potabile	Gabinetto	Bagno	Elettricità	Riscaldamento	Acqua potabile	Gabinetto	Bagno	Elettricità	Riscaldamento
047	MONTE DI PROCIDA	300	233	237	165	241	27	7	13	80	13	191
048	MUGNANO DI NAPOLI	280	252	253	191	254	161	9	8	69	4	82
049	NAPOLI	19.326	15.780	15.274	10.112	15.354	4.794	192	857	5.387	615	9.357
050	NOLA	520	142	139	109	144	92	6	14	32	4	43
051	OTTAVIANO	208	165	171	113	165	63	18	15	70	19	115
052	PALMA CAMPANIA	596	528	553	260	561	238	62	38	302	31	336
053	PIANO DI SORRENTO	652	626	631	539	634	413	6	6	89	4	218
054	PIMONTE	320	236	259	83	277	56	74	53	226	34	257
055	POGGIOMARINO	455	316	348	189	336	106	48	27	177	38	211
056	POLLENA TROCCHIA	131	99	100	84	97	34	5	8	23	5	39
057	POMIGLIANO D'ARCO	1.169	903	889	615	938	464	68	92	290	46	420
058	POMPEI	714	562	538	398	562	272	27	59	181	33	293
059	PORTICI	926	606	594	422	621	247	43	53	212	31	353
060	POZZUOLI	2.632	2.025	2.147	1.702	2.107	833	189	92	467	121	713
061	PROCIDA	816	760	779	545	775	59	39	30	246	33	673
062	QUALIANO	276	183	180	177	180	128	1	7	9	7	33
063	QUARTO	820	679	699	543	648	461	32	19	173	66	182
065	ROCCARAINOLA	123	98	101	77	100	75	3	3	26	2	25
066	SAN GENNARO VESUVIANO	217	182	195	139	202	62	26	17	68	11	139
067	SAN GIORGIO A CREMANO	500	393	387	320	394	220	4	14	73	4	144
068	SAN GIUSEPPE VESUVIANO	834	448	523	257	553	265	137	80	315	56	294
069	SAN PAOLO BEL SITO	46	43	46	27	44	15	3	—	19	2	29
070	SAN SEBASTIANO AL VESUVIO	116	108	109	94	110	80	6	6	19	5	30
071	SANT'AGNELLO	558	522	519	393	522	250	9	14	133	7	278
090	SANTA MARIA LA CARITA	150	17	15	13	18	4	—	3	5	—	13
072	SANT'ANASTASIA	728	514	547	422	524	257	118	76	175	128	232
073	SANT'ANTIMO	788	703	707	594	702	410	17	18	117	16	212
074	SANT'ANTONIO ABATE	115	87	89	64	85	44	3	2	23	3	37
075	SAN VITALIANO	49	6	3	2	4	3	—	2	3	1	2
076	SAVIANO	74	61	60	48	61	33	4	5	16	5	29
077	SCISCIANO	101	85	81	49	83	56	13	16	45	15	41
078	SERRARA FONTANA	107	98	98	73	98	24	6	7	32	8	78
079	SOMMA VESUVIANA	875	339	346	195	364	176	61	56	176	34	205
080	SORRENTO	1.449	1.384	1.393	1.274	1.386	961	38	12	154	41	379
081	STRIANO	219	199	182	83	109	61	1	23	120	96	131
082	TERZIGNO	496	333	310	138	384	130	53	76	233	18	136
083	TORRE ANNUNZIATA	272	226	244	73	172	45	28	13	181	85	203
084	TORRE DEL GRECO	1.768	1.150	1.143	738	1.136	241	32	46	410	40	749
091	TRECASE	287	186	194	98	190	104	23	17	106	21	88
085	TUFINO	70	39	33	19	46	27	6	13	25	—	19
086	VICO EQUENSE	964	617	611	526	617	270	14	26	96	16	337
087	VILLARICCA	400	286	285	221	279	183	23	25	83	37	114
088	VISCIANO	55	43	46	24	46	45	3	—	22	—	1
089	VOLLA	372	350	333	301	353	250	8	29	58	8	105
	TOTALE PROVINCIA	71.684	57.702	57.498	41.130	57.798	22.673	2.715	3.358	17.895	3.025	30.290

segue TAV. 23 — Abitazioni non occupate per figura giuridica del proprietario

Codice dei Comuni	COMUNI	PERSONA FISICA		IMPRESE		COOPERATIVE EDILIZIE A PROPRIETÀ INDIVIDUALE E INDIVISA		STATO, REGIONI PROVINCE, COMUNI, IACP		ENTI PREVIDENZIALI		ALTRO PROPRIETARIO	
		Abitazioni	Stanze	Abitazioni	Stanze	Abitazioni	Stanze	Abitazioni	Stanze	Abitazioni	Stanze	Abitazioni	Stanze
047	MONTE DI PROCIDA	298	934	—	—	—	—	—	—	1	2	1	1
048	MUGNANO DI NAPOLI	263	800	8	24	7	25	2	9	—	—	—	—
049	NAPOLI	17.698	51.678	301	914	330	1.368	501	1.587	53	152	443	1.155
050	NOLA	477	1.503	24	94	3	10	13	55	—	—	3	8
051	OTTAVIANO	204	707	—	—	—	—	3	12	—	—	1	6
052	PALMA CAMPANIA	573	1.721	—	—	—	—	20	89	—	—	3	11
053	PIANO DI SORRENTO	512	1.857	49	263	23	92	65	250	—	—	3	11
054	PIMONTE	319	784	—	—	1	2	—	—	—	—	—	—
055	POGGIOMARINO	452	1.236	2	44	—	—	—	—	—	—	1	1
056	POLLENA TROCCHIA	103	350	1	2	2	10	21	97	—	—	4	8
057	POMIGLIANO D'ARCO	1.092	2.940	57	191	15	56	1	3	—	—	4	17
058	POMPEI	600	1.799	3	11	48	234	54	257	—	—	9	27
059	PORTICI	893	2.745	7	21	1	3	—	—	4	14	21	38
060	POZZUOLI	2.467	8.202	20	95	102	513	32	96	1	3	10	28
061	PROCIDA	799	2.313	—	—	—	—	4	18	2	5	11	31
062	QUALIANO	263	881	13	49	—	—	—	—	—	—	—	—
063	QUARTO	725	2.245	84	331	2	8	3	10	—	—	6	14
065	ROCCARAINOLA	97	355	—	—	9	46	17	79	—	—	—	—
066	SAN GENNARO VESUVIANO	192	597	—	—	1	3	13	59	—	—	11	50
067	SAN GIORGIO A CREMANO	482	1.711	4	15	9	36	4	18	—	—	1	2
068	SAN GIUSEPPE VESUVIANO	830	2.242	—	—	1	2	—	—	—	—	3	7
069	SAN PAOLO BEL SITO	42	165	2	7	1	5	—	—	—	—	1	5
070	SAN SEBASTIANO AL VESUVIO	106	400	2	5	5	26	1	4	—	—	2	6
071	SANT'AGNELLO	552	2.124	1	3	—	—	2	4	—	—	3	8
090	SANTA MARIA LA CARITA	149	548	1	3	—	—	—	—	—	—	—	—
072	SANT'ANASTASIA	539	1.418	1	2	176	840	6	21	—	—	6	9
073	SANT'ANTIMO	570	1.871	43	91	14	61	152	784	—	—	9	29
074	SANT'ANTONIO ABATE	113	399	—	—	—	—	1	4	—	—	1	4
075	SAN VITALIANO	49	192	—	—	—	—	—	—	—	—	—	—
076	SAVIANO	73	291	—	—	1	2	—	—	—	—	—	—
077	SCISCIANO	100	349	—	—	—	—	—	—	—	—	1	3
078	SERRARA FONTANA	107	460	—	—	—	—	—	—	—	—	—	—
079	SOMMA VESUVIANA	835	1.940	23	108	—	—	6	18	—	—	11	23
080	SORRENTO	1.349	5.592	21	83	76	344	—	—	—	—	3	8
081	STRIANO	219	527	—	—	—	—	—	—	—	—	—	—
082	TERZIGNO	489	1.266	—	—	—	—	1	2	4	13	2	3
083	TORRE ANNUNZIATA	161	417	1	4	4	12	6	23	—	—	100	277
084	TORRE DEL GRECO	1.708	4.976	41	166	6	16	8	26	—	—	5	14
091	TRECASE	286	745	1	1	—	—	—	—	—	—	—	—
085	TUFINO	69	222	—	—	—	—	—	—	—	—	1	5
086	VICO EQUENSE	960	3.771	—	—	1	4	—	—	—	—	3	8
087	VILLARICCA	354	1.072	23	87	23	86	—	—	—	—	—	—
088	VISCIANO	55	225	—	—	—	—	—	—	—	—	—	—
089	VOLLA	363	1.204	—	—	—	—	8	21	—	—	1	2
	TOTALE PROVINCIA	67.168	208.897	1.144	4.202	1.224	5.411	1.240	4.790	78	231	830	2.283



parte seconda
dati provinciali

TAV. 1 — Popolazione residente per singolo anno di età, sesso e stato civile

ETÀ (anni)	MASCHI						FEMMINE					
	CELIBI	CONIUGATI	VEDOVI	SEPARATI LEGALMENTE	DIVORZIATI	TOTALE	NUBILI	CONIUGATE	VEDOVE	SEPARATE LEGALMENTE	DIVORZIATE	TOTALE
0	25.026	—	—	—	—	25.026	23.132	—	—	—	—	23.132
1	25.563	—	—	—	—	25.563	23.199	—	—	—	—	23.199
2	26.564	—	—	—	—	26.564	24.703	—	—	—	—	24.703
3	26.865	—	—	—	—	26.865	25.179	—	—	—	—	25.179
4	28.365	—	—	—	—	28.365	25.723	—	—	—	—	25.723
meno di 5	132.383	—	—	—	—	132.383	121.936	—	—	—	—	121.936
5	29.784	—	—	—	—	29.784	27.238	—	—	—	—	27.238
6	30.747	—	—	—	—	30.747	28.104	—	—	—	—	28.104
7	31.752	—	—	—	—	31.752	29.184	—	—	—	—	29.184
8	31.425	—	—	—	—	31.425	29.069	—	—	—	—	29.069
9	31.789	—	—	—	—	31.789	29.060	—	—	—	—	29.060
5 - 9	155.497	—	—	—	—	155.497	142.655	—	—	—	—	142.655
10	31.874	—	—	—	—	31.874	29.504	—	—	—	—	29.504
11	30.642	—	—	—	—	30.642	28.489	—	—	—	—	28.489
12	30.961	—	—	—	—	30.961	28.861	—	—	—	—	28.861
13	30.747	—	—	—	—	30.747	28.769	—	—	—	—	28.769
14	31.130	—	—	—	—	31.130	29.559	—	—	—	—	29.559
10 - 14	155.354	—	—	—	—	155.354	145.182	—	—	—	—	145.182
15	31.452	—	—	—	—	31.452	29.622	—	—	—	—	29.622
16	31.102	111	2	42	—	31.257	28.996	548	9	42	—	29.595
17	31.216	174	6	13	—	31.409	28.537	1.273	22	33	—	29.865
18	29.275	386	20	11	—	29.692	25.914	2.600	24	20	—	28.558
19	27.908	635	19	10	1	28.573	23.433	4.223	27	17	4	27.704
15 - 19	150.953	1.306	47	76	1	152.383	136.502	8.644	82	112	4	145.344
20	26.231	1.134	15	16	1	27.397	20.449	6.017	24	38	7	26.535
21	24.069	2.000	20	23	6	26.118	17.459	8.083	32	55	12	25.641
22	21.482	3.328	7	26	6	24.849	14.230	10.133	25	86	18	24.492
23	19.100	4.711	10	34	10	23.865	11.788	11.596	44	112	23	23.563
24	16.380	6.358	7	59	9	22.813	9.667	12.976	50	163	29	22.885
20 - 24	107.262	17.531	59	158	32	125.042	73.593	48.805	175	454	89	123.116
25	13.846	8.572	14	50	16	22.498	7.795	14.729	42	150	20	22.736
26	11.522	10.750	17	112	23	22.424	6.385	15.874	75	204	49	22.587
27	8.662	12.287	12	108	18	21.087	5.148	16.034	90	171	26	21.469
28	6.703	13.306	20	89	19	20.137	4.039	15.921	91	181	35	20.267
29	5.191	14.260	20	124	18	19.613	3.707	16.179	105	209	57	20.257
25 - 29	45.924	59.175	83	483	94	105.759	27.074	78.737	403	915	187	107.316
30	4.418	15.525	15	143	23	20.124	3.304	16.679	135	219	53	20.390
31	3.500	16.494	20	148	23	20.185	3.102	16.860	129	239	65	20.395
32	2.900	18.089	28	186	37	21.240	2.797	17.977	136	261	57	21.228
33	2.465	18.547	18	175	46	21.251	2.700	18.229	163	246	82	21.420
34	2.198	18.793	40	191	40	21.262	2.546	18.066	224	256	77	21.169
30 - 34	15.481	87.448	121	843	169	104.062	14.449	87.811	787	1.221	334	104.602
35	1.913	19.568	51	185	46	21.763	2.476	18.983	238	280	85	22.062
36	1.398	17.078	42	195	32	18.745	1.980	15.798	245	235	101	18.359
37	1.253	15.010	53	171	31	16.518	1.758	14.402	243	206	90	16.699
38	1.131	15.702	65	180	44	17.122	1.846	14.832	263	206	107	17.254
39	1.114	15.587	67	158	31	16.957	1.863	14.739	306	189	82	17.179
35 - 39	6.809	82.945	278	889	184	91.105	9.923	78.754	1.295	1.116	465	91.553
40	1.098	15.381	71	154	49	16.753	1.900	14.519	362	197	90	17.068
41	993	15.881	96	128	61	17.159	1.762	15.183	420	183	104	17.652
42	905	15.711	95	120	58	16.889	1.714	14.979	458	172	93	17.416
43	836	14.889	81	138	38	15.982	1.642	14.505	526	186	107	16.966
44	795	13.957	83	142	60	15.037	1.536	13.562	566	173	109	15.946
40 - 44	4.627	75.819	426	682	266	81.820	8.554	72.748	2.332	911	503	85.048

segue TAV. 1 — Popolazione residente per singolo anno di età, sesso e stato civile

ETÀ (anni)	MASCHI						FEMMINE					
	CELIBI	CONIUGATI	VEDOVI	SEPARATI LEGALMENTE	DIVORZIATI	TOTALE	NUBILI	CONIUGATE	VEDOVE	SEPARATE LEGALMENTE	DIVORZIATE	TOTALE
45	817	13.642	121	136	41	14.757	1.535	13.308	605	152	115	15.715
46	757	13.746	115	116	55	14.789	1.505	13.392	697	155	110	15.859
47	804	13.972	127	124	65	15.092	1.576	13.588	778	150	118	16.210
48	916	14.106	200	123	53	15.398	1.680	13.470	941	156	106	16.353
49	815	14.264	188	113	52	15.432	1.706	13.707	1.124	139	99	16.775
45 - 49	4.109	69.730	751	612	266	75.468	8.002	67.465	4.145	752	548	80.912
50	862	14.289	245	126	53	15.575	1.752	13.424	1.241	154	111	16.682
51	918	14.176	271	123	65	15.553	1.878	13.191	1.326	139	120	16.654
52	827	13.540	308	116	54	14.845	1.781	12.528	1.450	127	125	16.011
53	800	13.567	328	97	62	14.854	1.723	12.395	1.535	148	107	15.908
54	743	13.066	381	113	49	14.352	1.743	11.803	1.774	122	123	15.565
50 - 54	4.150	68.638	1.533	575	283	75.179	8.877	63.341	7.326	690	586	80.820
55	835	12.730	385	94	54	14.098	1.806	11.633	1.903	129	98	15.569
56	763	12.413	413	97	54	13.740	1.809	11.051	2.013	158	108	15.139
57	771	12.007	493	105	53	13.429	1.793	10.744	2.275	152	131	15.095
58	679	11.120	469	100	53	12.421	1.731	9.957	2.459	133	121	14.401
59	735	10.991	518	100	35	12.379	1.783	9.921	2.668	103	131	14.606
55 - 59	3.783	59.261	2.278	496	249	66.067	8.922	53.306	11.318	675	589	74.810
60	679	10.384	607	86	49	11.805	1.695	9.258	2.978	106	108	14.145
61	616	10.318	627	82	39	11.682	1.688	8.858	3.128	112	90	13.876
62	464	6.104	405	54	30	7.057	1.089	5.189	2.101	61	52	8.492
63	469	6.032	444	49	28	7.022	1.148	5.166	2.306	57	58	8.735
64	487	6.231	540	65	41	7.364	1.107	5.076	2.477	60	68	8.788
60 - 64	2.715	39.069	2.623	336	187	44.930	6.727	33.547	12.990	396	376	54.036
65	529	6.730	668	62	30	8.019	1.297	5.439	2.957	72	61	9.826
66	540	7.660	837	63	47	9.147	1.497	6.045	3.606	68	66	11.282
67	504	7.264	901	55	38	8.762	1.451	5.710	3.686	70	49	10.966
68	511	7.031	953	66	21	8.582	1.519	5.506	3.900	64	54	11.043
69	447	6.271	1.010	45	23	7.796	1.472	4.647	3.828	45	43	10.035
65 - 69	2.531	34.956	4.369	291	159	42.306	7.236	27.347	17.977	319	273	53.152
70	441	5.381	1.010	45	17	6.894	1.337	3.956	3.753	42	32	9.120
71	435	5.153	1.075	48	17	6.728	1.316	3.720	4.029	51	37	9.153
72	348	4.501	1.071	47	15	5.982	1.224	3.053	3.911	27	33	8.248
73	303	4.034	1.064	33	7	5.441	1.147	2.778	3.882	25	23	7.855
74	276	3.207	989	31	4	4.507	1.063	2.210	3.475	26	27	6.801
70 - 74	1.803	22.276	5.209	204	60	29.552	6.087	15.717	19.050	171	152	41.177
75	254	2.978	1.000	34	7	4.273	965	2.097	3.640	21	11	6.734
76	257	2.449	988	20	16	3.730	885	1.675	3.306	19	11	5.896
77	216	2.272	955	15	4	3.462	829	1.519	3.318	23	12	5.701
78	188	1.808	825	15	10	2.846	766	1.108	3.038	17	7	4.936
79	197	1.648	866	13	2	2.726	741	1.033	2.924	6	7	4.711
75 - 79	1.112	11.155	4.634	97	39	17.037	4.186	7.432	16.226	86	48	27.978
80 - 84	540	4.141	3.185	38	12	7.916	2.531	2.567	10.870	26	26	16.020
85 - 89	192	1.109	1.475	7	1	2.784	1.164	674	5.077	8	4	6.927
90 - 94	61	212	472	3	4	752	330	126	1.580	2	2	2.040
95 - 99	10	30	82	—	—	122	76	20	280	1	1	378
100 E PIU'	1	3	5	—	—	9	6	1	27	—	—	34
TOTALE	795.297	634.804	27.630	5.790	2.006	1.465.527	734.012	647.042	111.940	7.855	4.187	1.505.036

TAV. 2 - Popolazione presente per singolo anno di età, sesso e stato civile

ETÀ (anni)	MASCHI						FEMMINE					
	CELIBI	CONIUGATI	VEDOVI	SEPARATI LEGALMENTE	DIVORZIATI	TOTALE	NUBILI	CONIUGATE	VEDOVE	SEPARATE LEGALMENTE	DIVORZIATE	TOTALE
0	25.092	—	—	—	—	25.092	23.177	—	—	—	—	23.177
1	25.495	—	—	—	—	25.495	23.126	—	—	—	—	23.126
2	26.447	—	—	—	—	26.447	24.617	—	—	—	—	24.617
3	26.684	—	—	—	—	26.684	25.070	—	—	—	—	25.070
4	28.277	—	—	—	—	28.277	25.610	—	—	—	—	25.610
meno di 5	131.995	—	—	—	—	131.995	121.600	—	—	—	—	121.600
5	29.657	—	—	—	—	29.657	27.158	—	—	—	—	27.158
6	30.680	—	—	—	—	30.680	28.023	—	—	—	—	28.023
7	31.703	—	—	—	—	31.703	29.119	—	—	—	—	29.119
8	31.393	—	—	—	—	31.393	29.053	—	—	—	—	29.053
9	31.804	—	—	—	—	31.804	29.049	—	—	—	—	29.049
5 - 9	155.237	—	—	—	—	155.237	142.402	—	—	—	—	142.402
10	31.887	—	—	—	—	31.887	29.491	—	—	—	—	29.491
11	30.694	—	—	—	—	30.694	28.493	—	—	—	—	28.493
12	31.005	—	—	—	—	31.005	28.863	—	—	—	—	28.863
13	30.786	—	—	—	—	30.786	28.769	—	—	—	—	28.769
14	31.122	—	—	—	—	31.122	29.531	—	—	—	—	29.531
10 - 14	155.494	—	—	—	—	155.494	145.147	—	—	—	—	145.147
15	31.413	—	—	—	—	31.413	29.635	—	—	—	—	29.635
16	31.062	119	2	41	—	31.224	29.011	554	10	42	—	29.617
17	31.054	180	6	14	—	31.254	28.527	1.294	25	33	—	29.879
18	29.165	392	23	9	—	29.589	25.915	2.609	28	19	—	28.571
19	28.888	650	20	8	1	29.567	23.447	4.236	27	17	4	27.731
15 - 19	151.582	1.341	51	72	1	153.047	136.535	8.693	90	111	4	145.433
20	26.515	1.159	15	16	1	27.706	20.501	6.013	25	38	7	26.584
21	24.105	2.031	21	22	5	26.184	17.593	8.101	32	53	10	25.789
22	21.482	3.342	7	27	6	24.864	14.299	10.129	29	87	18	24.562
23	18.966	4.671	12	34	9	23.692	11.875	11.573	47	115	25	23.635
24	16.234	6.375	7	55	8	22.679	9.749	12.968	52	165	29	22.963
20 - 24	107.302	17.578	62	154	29	125.125	74.017	48.784	185	458	89	123.533
25	13.757	8.472	15	50	14	22.308	7.853	14.709	46	154	21	22.783
26	11.474	10.612	18	110	26	22.240	6.416	15.839	76	204	46	22.581
27	8.579	12.157	12	102	16	20.866	5.186	16.052	89	168	26	21.521
28	6.655	13.144	20	90	21	19.930	4.046	15.909	90	179	36	20.260
29	5.224	14.113	20	122	18	19.497	3.731	16.184	105	212	56	20.288
25 - 29	45.689	58.498	85	474	95	104.841	27.232	78.693	406	917	185	107.433
30	4.371	15.373	15	133	22	19.914	3.309	16.624	134	223	54	20.344
31	3.491	16.334	20	149	23	20.017	3.116	16.855	132	240	68	20.411
32	2.868	17.892	27	182	34	21.003	2.820	17.946	136	267	56	21.225
33	2.457	18.379	19	171	46	21.072	2.732	18.200	168	248	81	21.429
34	2.220	18.655	42	192	39	21.148	2.569	18.022	225	255	79	21.150
30 - 34	15.407	86.633	123	827	164	103.154	14.546	87.647	795	1.233	338	104.559
35	1.922	19.381	54	192	46	21.595	2.504	18.952	244	278	86	22.064
36	1.409	16.923	40	191	33	18.596	2.000	15.777	248	233	103	18.361
37	1.264	14.898	55	169	28	16.414	1.792	14.392	247	208	93	16.732
38	1.157	15.578	65	184	45	17.029	1.877	14.845	263	206	107	17.298
39	1.141	15.432	69	158	31	16.831	1.882	14.733	309	190	84	17.198
35 - 39	6.893	82.212	283	894	183	90.465	10.055	78.699	1.311	1.115	473	91.653
40	1.105	15.264	72	157	50	16.648	1.921	14.545	365	200	89	17.120
41	1.049	15.807	98	128	63	17.145	1.794	15.192	418	182	103	17.689
42	937	15.567	92	128	63	16.787	1.764	15.004	452	171	94	17.485
43	860	14.806	84	148	39	15.937	1.679	14.532	530	187	108	17.036
44	824	13.849	83	141	59	14.956	1.567	13.584	571	173	106	16.001
40 - 44	4.775	75.293	429	702	274	81.473	8.725	72.857	2.336	913	500	85.331

segue TAV. 2 — Popolazione presente per singolo anno di età, sesso e stato civile

ETÀ (anni)	MASCHI						FEMMINE					
	CELIBI	CONIUGATI	VEDOVI	SEPARATI LEGALMENTE	DIVORZIATI	TOTALE	NUBILI	CONIUGATE	VEDOVE	SEPARATE LEGALMENTE	DIVORZIATE	TOTALE
45	843	13.530	120	134	41	14.668	1.584	13.301	601	154	115	15.755
46	774	13.683	116	121	54	14.748	1.556	13.435	700	158	109	15.958
47	855	13.899	127	124	61	15.066	1.620	13.606	781	152	116	16.275
48	954	14.006	198	124	52	15.334	1.723	13.465	942	156	104	16.390
49	846	14.216	184	113	52	15.411	1.736	13.734	1.127	141	98	16.836
45 - 49	4.272	69.334	745	616	260	75.227	8.219	67.541	4.151	761	542	81.214
50	883	14.212	244	129	53	15.521	1.789	13.472	1.242	156	111	16.770
51	971	14.122	269	125	66	15.553	1.932	13.242	1.337	141	121	16.773
52	865	13.513	305	116	56	14.855	1.855	12.528	1.459	134	128	16.104
53	837	13.518	324	97	63	14.839	1.791	12.448	1.538	148	108	16.033
54	791	13.039	379	116	49	14.374	1.798	11.808	1.789	128	123	15.646
50 - 54	4.347	68.404	1.521	583	287	75.142	9.165	63.498	7.365	707	591	81.326
55	860	12.699	383	95	54	14.091	1.858	11.650	1.913	128	101	15.650
56	805	12.373	415	101	56	13.750	1.853	11.096	2.038	159	109	15.255
57	792	12.025	491	108	56	13.472	1.850	10.782	2.288	153	131	15.204
58	717	11.159	470	100	55	12.501	1.796	9.987	2.457	131	126	14.497
59	780	11.031	522	106	35	12.474	1.837	9.954	2.687	104	134	14.716
55 - 59	3.954	59.287	2.281	510	256	66.288	9.194	53.469	11.383	675	601	75.322
60	727	10.402	609	88	51	11.877	1.750	9.294	3.002	105	107	14.258
61	656	10.383	627	82	39	11.787	1.754	8.940	3.157	109	95	14.055
62	496	6.126	415	59	32	7.128	1.126	5.225	2.125	59	54	8.589
63	500	6.073	452	51	29	7.105	1.178	5.189	2.323	57	60	8.807
64	511	6.294	552	65	39	7.461	1.150	5.096	2.519	62	73	8.900
60 - 64	2.890	39.278	2.655	345	190	45.358	6.958	33.744	13.126	392	389	54.609
65	571	6.787	682	61	31	8.132	1.361	5.479	3.006	76	61	9.983
66	569	7.716	852	65	46	9.248	1.568	6.085	3.652	69	69	11.443
67	534	7.305	916	59	39	8.853	1.499	5.745	3.727	71	52	11.094
68	527	7.099	965	68	21	8.680	1.564	5.551	3.971	63	53	11.202
69	490	6.336	1.035	45	22	7.928	1.527	4.688	3.910	47	45	10.217
65 - 69	2.691	35.243	4.450	298	159	42.841	7.519	27.548	18.266	326	280	53.939
70	468	5.422	1.018	45	17	6.970	1.381	4.009	3.809	42	32	9.273
71	465	5.227	1.094	49	19	6.854	1.377	3.790	4.089	52	38	9.346
72	370	4.552	1.088	48	15	6.073	1.274	3.085	3.979	28	32	8.398
73	328	4.079	1.084	34	7	5.532	1.203	2.810	3.958	26	23	8.020
74	298	3.236	1.001	31	5	4.571	1.101	2.251	3.536	25	27	6.940
70 - 74	1.929	22.516	5.285	207	63	30.000	6.336	15.945	19.371	173	152	41.977
75	276	3.008	1.019	32	7	4.342	1.016	2.124	3.707	22	12	6.881
76	272	2.472	1.009	19	14	3.786	921	1.684	3.396	21	12	6.034
77	228	2.309	969	16	4	3.526	858	1.543	3.393	22	11	5.827
78	200	1.809	845	15	10	2.879	802	1.115	3.118	17	8	5.060
79	203	1.650	897	13	3	2.766	775	1.042	2.980	7	7	4.811
75 - 79	1.179	11.248	4.739	95	38	17.299	4.372	7.508	16.594	89	50	28.613
80 - 84	572	4.166	3.283	38	13	8.072	2.663	2.604	11.175	27	25	16.494
85 - 89	205	1.121	1.511	8	1	2.846	1.240	696	5.255	7	4	7.202
90 - 94	66	212	487	3	4	772	352	125	1.644	2	2	2.125
95 - 99	11	30	80	—	—	121	79	19	286	1	1	386
100 E PIU'	1	3	6	—	—	10	6	1	27	—	—	34
TOTALE	796.491	632.397	28.076	5.826	2.017	1.464.807	736.362	648.071	113.766	7.907	4.226	1.510.332

TAV. 3 - Popolazione residente per sesso, classe di età e luogo di nascita

LUOGO DI NASCITA	Meno di 6 anni	6-13	14-18	19-24	25-44	45-64	65 e più	TOTALE
A — TOTALE								
Nello stesso Comune di residenza	178.421	322.910	229.530	233.280	521.467	371.432	164.790	2.021.830
In altro Comune della stessa Provincia	117.056	137.347	60.126	54.349	176.702	108.474	43.892	697.946
In altra Provincia della stessa Regione	10.300	6.884	4.096	6.612	34.606	35.018	15.750	113.266
Caserta	5.820	3.511	1.387	1.969	9.833	9.162	4.251	35.933
Benevento	420	565	553	963	5.359	5.800	2.276	15.936
Avellino	1.896	870	823	1.635	9.722	10.371	4.608	29.925
Salerno	2.164	1.938	1.333	2.045	9.692	9.685	4.615	31.472
In altre Regioni	4.085	9.538	6.046	7.920	33.063	33.628	20.720	115.000
Piemonte	367	1.253	631	443	912	821	593	5.020
Valle d'Aosta	66	168	55	22	57	41	20	429
Lombardia	723	2.113	973	702	1.799	1.693	974	8.977
Trentino-Alto Adige	22	75	52	84	363	308	170	1.074
Bolzano-Bozen	12	41	37	50	202	159	57	558
Trento	10	34	15	34	161	149	113	516
Veneto	113	269	181	271	1.211	1.390	894	4.329
Friuli-Venezia Giulia	91	250	121	162	772	864	740	3.000
Liguria	138	459	334	315	953	917	672	3.788
Emilia-Romagna	166	339	264	319	1.109	1.042	725	3.964
Toscana	409	648	367	385	1.479	1.450	1.112	5.850
Umbria	28	64	57	78	391	402	243	1.263
Marche	61	112	60	113	569	661	379	1.955
Lazio	675	1.317	921	1.233	4.432	3.658	1.864	14.100
Abruzzi	223	327	198	244	1.465	1.449	822	4.728
Molise	55	118	124	249	1.268	1.519	828	4.161
Puglia	340	795	646	1.014	5.522	5.557	3.766	17.640
Basilicata	83	201	177	500	2.467	2.905	1.642	7.975
Calabria	250	363	349	820	3.849	4.319	2.354	12.304
Sicilia	210	480	415	748	3.416	3.883	2.484	11.636
Sardegna	65	187	121	218	1.029	749	438	2.807
ITALIA	309.862	476.679	299.798	302.161	765.838	548.552	245.152	2.948.042
ESTERO	1.479	4.298	2.341	2.274	5.427	3.670	3.032	22.521
TOTALE	311.341	480.977	302.139	304.435	771.265	552.222	248.184	2.970.563
B — MASCHI								
Nello stesso Comune di residenza	92.729	167.239	117.659	120.516	266.196	179.994	68.083	1.012.416
In altro Comune della stessa Provincia	61.150	72.107	30.969	25.107	84.640	50.874	17.991	342.838
In altra Provincia della stessa Regione	5.372	3.463	2.035	2.975	14.988	14.794	6.034	49.661
Caserta	3.008	1.769	681	907	4.260	3.770	1.561	15.956
Benevento	223	292	278	459	2.335	2.540	916	7.043
Avellino	1.012	426	412	715	4.296	4.516	1.803	13.180
Salerno	1.129	976	664	894	4.097	3.968	1.754	13.482
In altre Regioni	2.165	4.968	3.075	3.951	14.956	14.492	7.353	50.960
Piemonte	190	631	336	234	383	309	190	2.273
Valle d'Aosta	30	92	28	11	12	14	8	195
Lombardia	360	1.062	479	375	723	637	270	3.906
Trentino-Alto Adige	8	40	25	40	137	92	33	375
Bolzano-Bozen	3	21	17	23	74	52	8	198
Trento	5	19	8	17	63	40	25	177
Veneto	61	129	93	128	468	475	229	1.583
Friuli-Venezia Giulia	50	141	68	82	341	314	153	1.149
Liguria	76	233	149	156	390	410	219	1.633
Emilia-Romagna	94	184	130	159	489	399	228	1.683
Toscana	213	339	180	184	670	601	355	2.542
Umbria	13	41	27	43	156	154	66	500
Marche	31	61	33	64	256	273	136	854
Lazio	381	712	476	626	2.038	1.552	603	6.388
Abruzzi	117	176	109	120	649	645	292	2.108
Molise	29	59	54	115	595	652	286	1.790
Puglia	169	411	349	504	2.567	2.497	1.467	7.964
Basilicata	48	108	107	229	1.113	1.268	604	3.477
Calabria	130	182	172	389	1.816	1.982	914	5.585
Sicilia	124	264	210	406	1.719	1.928	1.135	5.786
Sardegna	41	103	50	86	434	290	165	1.169
ITALIA	161.416	247.777	153.738	152.549	380.780	260.154	99.461	1.455.875
ESTERO	751	2.160	1.202	1.066	1.966	1.490	1.017	9.652
TOTALE	162.167	249.937	154.940	153.615	382.746	261.644	100.478	1.465.527

TAV. 4 - Popolazione residente in età da 6 anni in poi per grado di istruzione, sesso, classe di età, condizione professionale o non professionale

CLASSI DI ETÀ (anni) — CONDIZIONE	GRADO DI ISTRUZIONE											
	LAUREATI		DIPLOMATI		FORNITI DI LICENZA DI SCUOLA MEDIA INFERIORE		FORNITI DI LICENZA DI SCUOLA ELEMENTARE		ALFABETI PRIVI DI TITOLO DI STUDIO		ANALFABETI	
	MF	M	MF	M	MF	M	MF	M	MF	M	MF	M
TOTALE	81.241	49.487	289.482	150.635	613.976	359.896	1.037.216	477.341	522.254	229.785	115.053	36.216
6 - 10	—	—	—	—	—	—	40.488	21.085	258.693	134.779	3.327	1.723
11 - 14	—	—	—	—	52.855	26.666	171.103	88.745	13.214	6.943	1.986	1.126
15 - 19	—	—	25.655	10.649	170.842	94.423	85.826	40.822	13.540	6.006	1.864	483
20 - 24	2.284	839	80.330	41.283	77.611	46.880	71.306	29.829	14.381	5.725	2.246	486
25 - 44	49.457	27.551	128.526	70.608	195.547	124.691	317.874	136.160	63.999	20.056	15.862	3.680
45 - 54	12.542	8.487	24.327	12.782	54.126	33.650	145.868	70.822	50.942	17.340	24.574	7.566
55 - 64	10.522	7.589	17.550	9.262	33.700	19.939	109.987	50.695	45.481	16.082	22.603	7.430
65 e più	6.436	5.021	13.094	6.051	29.295	13.647	94.764	39.183	62.004	22.854	42.591	13.722
CONDIZIONE PROFESSIONALE	62.164	39.707	131.088	84.069	214.720	174.383	280.382	214.171	56.929	37.252	12.897	7.841
<i>-di cui disoccupati</i>	<i>1.117</i>	<i>416</i>	<i>6.821</i>	<i>3.928</i>	<i>17.346</i>	<i>13.896</i>	<i>29.442</i>	<i>23.886</i>	<i>7.153</i>	<i>5.525</i>	<i>1.617</i>	<i>1.220</i>
Imprenditori, liberi professionisti	9.268	8.497	5.591	4.985	5.540	4.805	4.837	3.665	486	304	—	—
Lavoratori in proprio	998	730	4.772	3.828	18.796	15.831	40.828	30.212	11.105	6.650	2.697	1.469
Coadiuvanti	155	96	1.038	660	2.656	1.698	3.926	1.614	881	254	127	38
Dirigenti e impiegati	50.037	29.228	98.169	56.769	60.494	44.613	22.958	17.398	390	312	—	—
Lavoratori dipendenti	1.706	1.156	21.518	17.827	127.234	107.436	207.833	161.282	44.067	29.732	10.073	6.334
Agricoltura	371	283	1.557	954	9.912	5.702	36.572	16.427	18.077	6.913	6.720	2.955
Imprenditori, liberi professionisti	47	44	80	63	92	78	116	85	34	24	—	—
Lavoratori in proprio	115	90	414	300	2.349	1.823	9.371	5.837	4.850	2.267	1.524	653
Coadiuvanti	6	5	51	32	293	175	708	158	317	21	57	7
Dirigenti e impiegati	67	60	268	200	246	172	193	128	3	3	—	—
Lavoratori dipendenti	136	84	744	359	6.932	3.454	26.184	10.219	12.873	4.598	5.139	2.295
Industrie	4.851	4.313	27.607	22.161	72.638	63.103	108.234	92.275	20.068	17.137	3.570	3.319
Imprenditori, liberi professionisti	314	308	592	559	806	751	756	690	5	3	—	—
Lavoratori in proprio	47	39	808	725	3.687	3.372	7.445	6.644	1.223	1.049	151	131
Coadiuvanti	13	12	119	89	350	267	430	262	70	28	12	6
Dirigenti e impiegati	3.812	3.478	17.992	13.672	11.332	8.624	4.158	3.312	65	60	—	—
Lavoratori dipendenti	665	476	8.096	7.116	56.463	50.089	95.445	81.367	18.705	15.997	3.407	3.182
Altre attività	56.942	35.111	101.924	60.954	132.170	105.578	135.576	105.469	18.784	13.202	2.607	1.567
Imprenditori, liberi professionisti	8.907	8.145	4.919	4.363	4.642	3.976	3.965	2.890	447	277	—	—
Lavoratori in proprio	836	601	3.550	2.803	12.760	10.636	24.012	17.731	5.032	3.334	1.022	685
Coadiuvanti	136	79	868	539	2.013	1.256	2.788	1.194	494	205	58	25
Dirigenti e impiegati	46.158	25.690	79.909	42.897	48.916	35.817	18.607	13.958	322	249	—	—
Lavoratori dipendenti	905	596	12.678	10.352	63.839	53.893	86.204	69.696	12.489	9.137	1.527	857
CONDIZIONE NON PROFESSIONALE	19.077	9.780	158.394	66.566	399.256	185.513	756.834	263.170	465.325	192.533	102.156	28.375
In cerca di prima occupazione	7.949	3.365	55.704	26.077	112.599	78.006	103.118	71.278	17.680	12.736	480	411
Scolari e studenti	511	298	52.224	28.241	141.946	75.566	210.363	110.425	271.275	141.538	—	—
Casalinghe	2.813	—	31.733	—	102.686	—	327.154	—	111.123	—	49.381	—
Ritirati dal lavoro	6.132	4.810	13.494	8.712	28.207	22.014	85.572	63.751	49.536	30.707	32.339	18.218
Altri	1.672	1.307	5.239	3.536	13.818	9.927	30.627	17.716	15.711	7.552	19.956	9.746

TAV. 5 - Popolazione residente attiva e non attiva per sesso e classe di età, attiva per

RAMI DI ATTIVITÀ ECONOMICA	CLASSI DI											
	Meno di 14		14 - 19		20 - 24		25 - 29		30 - 34		35 - 39	
	MF	M	MF	M	MF	M	MF	M	MF	M	MF	M
CONDIZIONE PROFESSIONALE	—	—	25.278	16.392	64.520	40.573	101.620	70.575	120.622	88.942	106.384	80.898
- di cui disoccupati	—	—	4.705	3.290	10.591	7.411	11.013	7.837	8.979	6.779	7.264	5.814
Imprenditori, liberi professionisti	—	—	43	35	733	589	3.020	2.535	3.880	3.363	3.504	3.063
Lavoratori in proprio	—	—	457	339	3.248	2.566	6.144	5.160	9.099	7.357	10.547	8.289
Coadiuvanti	—	—	477	358	1.041	764	1.030	683	1.043	541	1.050	430
Dirigenti e impiegati	—	—	1.998	987	15.625	7.315	35.090	19.573	43.337	26.502	35.696	23.438
Lavoratori dipendenti	—	—	22.303	14.673	43.873	29.339	56.336	42.624	63.263	51.179	55.587	45.678
Agricoltura	—	—	2.173	873	6.301	1.680	7.905	2.395	8.616	3.127	8.605	3.688
Imprenditori, liberi professionisti	—	—	1	—	11	7	35	30	32	24	52	39
Lavoratori in proprio	—	—	160	95	524	320	882	568	1.444	886	1.822	1.097
Coadiuvanti	—	—	109	72	157	94	144	66	130	47	156	31
Dirigenti e impiegati	—	—	8	4	67	36	110	71	110	78	102	73
Lavoratori dipendenti	—	—	1.895	702	5.542	1.223	6.734	1.660	6.900	2.092	6.473	2.448
Energia, gas e acqua	—	—	153	129	520	412	1.458	1.204	2.009	1.785	1.842	1.636
Imprenditori, liberi professionisti	—	—	—	—	—	—	2	2	1	1	7	5
Lavoratori in proprio	—	—	—	—	—	—	—	—	—	—	—	—
Coadiuvanti	—	—	—	—	—	—	—	—	—	—	—	—
Dirigenti e impiegati	—	—	13	5	179	96	573	365	796	605	934	756
Lavoratori dipendenti	—	—	140	124	341	316	883	837	1.212	1.179	901	875
Ind. estratt., trasf. min., chim.	—	—	755	552	1.921	1.457	2.895	2.376	3.795	3.351	3.902	3.583
Imprenditori, liberi professionisti	—	—	1	1	4	4	9	8	7	5	13	13
Lavoratori in proprio	—	—	2	2	36	32	76	66	115	106	103	95
Coadiuvanti	—	—	3	2	16	13	11	9	7	5	3	1
Dirigenti e impiegati	—	—	38	12	301	144	662	422	895	710	885	741
Lavoratori dipendenti	—	—	711	535	1.564	1.264	2.137	1.871	2.771	2.525	2.898	2.733
Ind. lavoraz. metalli, mecc. prec.	—	—	2.028	1.749	5.070	4.195	9.456	8.226	14.736	13.278	13.641	12.617
Imprenditori, liberi professionisti	—	—	—	—	9	8	20	16	38	35	49	46
Lavoratori in proprio	—	—	16	14	149	142	317	306	391	380	406	395
Coadiuvanti	—	—	18	16	29	27	42	37	17	15	10	8
Dirigenti e impiegati	—	—	65	36	720	381	1.760	1.253	2.967	2.360	2.800	2.382
Lavoratori dipendenti	—	—	1.929	1.683	4.163	3.637	7.317	6.614	11.323	10.488	10.376	9.786
Ind. alim., tess., pelli, legno	—	—	6.543	2.856	10.265	4.928	9.850	6.182	9.382	6.905	8.469	6.749
Imprenditori, liberi professionisti	—	—	5	5	33	28	55	47	117	97	84	74
Lavoratori in proprio	—	—	33	20	315	241	587	490	866	721	1.114	969
Coadiuvanti	—	—	46	39	86	72	69	47	73	41	82	37
Dirigenti e impiegati	—	—	262	124	1.053	427	1.544	907	1.512	1.008	1.299	990
Lavoratori dipendenti	—	—	6.197	2.668	8.778	4.160	7.595	4.691	6.814	5.038	5.890	4.679
Ind. costr., install. impianti	—	—	3.119	2.902	6.444	5.908	8.077	7.529	8.575	8.120	7.649	7.322
Imprenditori, liberi professionisti	—	—	4	4	51	47	105	96	159	153	212	205
Lavoratori in proprio	—	—	31	30	190	179	347	343	499	491	541	529
Coadiuvanti	—	—	25	25	26	24	25	24	13	12	15	13
Dirigenti e impiegati	—	—	31	16	432	233	754	550	702	549	661	552
Lavoratori dipendenti	—	—	3.028	2.827	5.745	5.425	6.846	6.516	7.202	6.915	6.220	6.023
Commercio, pubbl. esercizi	—	—	6.162	4.561	12.632	8.802	15.026	11.601	16.544	13.041	15.829	12.410
Imprenditori, liberi professionisti	—	—	29	23	424	344	1.003	874	1.398	1.187	1.666	1.395
Lavoratori in proprio	—	—	179	152	1.597	1.314	3.021	2.619	4.527	3.692	5.258	4.068
Coadiuvanti	—	—	240	172	667	482	663	443	725	379	702	295
Dirigenti e impiegati	—	—	460	230	2.477	1.165	3.475	2.098	3.504	2.342	2.928	2.145
Lavoratori dipendenti	—	—	5.254	3.984	7.467	5.497	6.864	5.567	6.390	5.441	5.275	4.507
Trasporti e comunicazioni	—	—	1.168	1.067	5.144	4.545	9.622	8.787	12.817	11.896	12.410	11.515
Imprenditori, liberi professionisti	—	—	—	—	5	5	20	18	23	21	38	36
Lavoratori in proprio	—	—	8	8	142	130	347	334	456	450	483	469
Coadiuvanti	—	—	15	15	33	32	34	34	26	24	22	19
Dirigenti e impiegati	—	—	117	82	1.405	1.065	2.960	2.407	3.898	3.251	4.267	3.622
Lavoratori dipendenti	—	—	1.028	962	3.559	3.313	6.261	5.994	8.414	8.150	7.600	7.369
Credito, assic.; serv. imprese	—	—	210	66	2.315	1.101	5.165	3.572	6.123	4.808	4.785	4.005
Imprenditori, liberi professionisti	—	—	1	1	141	108	819	701	1.169	1.030	1.009	922
Lavoratori in proprio	—	—	5	4	17	13	61	48	88	74	66	55
Coadiuvanti	—	—	10	8	9	8	9	7	12	5	13	7
Dirigenti e impiegati	—	—	176	40	1.890	760	3.794	2.372	4.355	3.234	3.290	2.651
Lavoratori dipendenti	—	—	18	13	258	212	482	444	499	465	407	370
Pubblica amm.ne; servizi	—	—	2.967	1.637	13.908	7.545	32.166	18.703	38.025	22.631	29.252	17.373
Imprenditori, liberi professionisti	—	—	2	1	55	38	952	743	936	810	374	328
Lavoratori in proprio	—	—	23	14	278	195	506	386	713	557	754	612
Coadiuvanti	—	—	11	9	18	12	33	16	40	13	47	19
Dirigenti e impiegati	—	—	828	438	7.101	3.008	19.458	9.128	24.598	12.365	18.530	9.526
Lavoratori dipendenti	—	—	2.103	1.175	6.456	4.292	11.217	8.430	11.738	8.886	9.547	6.888
In cerca di prima occupazione	—	—	120.426	78.078	94.284	58.978	43.679	28.215	19.414	12.506	10.467	7.133
TOTALE POP. ATTIVA	—	—	145.704	94.470	158.804	99.551	145.299	98.790	140.036	101.448	116.851	88.031
Scolari e studenti	485.507	252.170	155.241	83.177	35.775	19.981	7.685	4.775	1.071	594	394	194
Casalinge	—	—	49.716	—	47.015	—	56.622	—	64.163	—	60.596	—
Ritirati dal lavoro	—	—	547	302	282	144	309	131	450	216	717	385
Altri	306.811	159.934	7.208	5.564	6.282	5.366	3.160	2.063	2.944	1.804	4.100	2.495
TOTALE POP. NON ATTIVA	792.318	412.104	212.712	89.043	89.354	25.491	67.776	6.969	68.628	2.614	65.807	3.074

ramo di attività economica e posizione nella professione; non attiva per condizione non professionale

ETÀ (anni)

40 - 44		45 - 49		50 - 54		55 - 59		60 - 64		65 - 69		70 e più	
MF	M	MF	M	MF	M	MF	M	MF	M	MF	M	MF	M
96.089	73.110	84.974	65.462	78.994	60.949	53.695	42.073	16.802	12.096	5.784	3.977	3.418	2.376
6.074	4.975	5.755	4.752	5.194	4.451	3.284	2.987	620	561	17	14	—	—
3.299	2.886	3.023	2.615	3.038	2.616	2.494	2.216	1.275	1.123	788	675	625	540
11.114	8.354	11.176	8.089	11.297	7.692	8.561	5.650	3.881	2.698	2.212	1.544	1.460	982
1.017	372	1.002	371	952	368	721	280	281	118	101	36	68	39
30.688	20.761	22.843	16.201	21.783	15.731	17.014	12.632	6.036	3.956	1.421	860	517	364
49.971	40.737	46.930	38.186	41.924	34.542	24.905	21.295	5.329	4.201	1.262	862	748	451
9.609	4.567	10.135	5.200	10.361	5.750	6.453	3.981	1.739	1.073	803	560	509	340
44	38	56	47	51	41	45	36	25	19	9	8	8	5
2.365	1.388	2.794	1.589	3.513	1.945	3.038	1.707	1.116	688	586	420	379	267
185	29	177	16	176	14	140	19	38	7	15	3	5	—
117	94	87	65	78	64	64	51	22	18	8	6	4	3
6.898	3.018	7.021	3.483	6.543	3.686	3.166	2.168	538	341	185	123	113	65
1.539	1.388	1.161	1.073	1.106	1.045	639	600	102	96	9	7	11	10
2	2	3	2	3	3	1	1	—	—	—	—	2	2
—	—	—	—	—	—	—	—	—	—	—	—	—	—
—	—	1	1	—	—	—	—	—	—	—	—	—	—
831	703	558	489	556	506	331	298	48	43	5	4	4	3
706	683	599	581	547	536	307	301	54	53	4	3	5	5
3.691	3.390	3.187	2.951	2.795	2.604	1.675	1.592	195	179	54	42	46	37
11	10	23	23	17	17	16	15	4	4	4	3	4	4
100	93	99	90	78	75	48	48	19	19	14	11	4	3
7	1	7	4	6	5	3	2	—	—	1	1	—	—
870	750	662	581	629	550	386	349	54	47	7	6	8	7
2.703	2.536	2.396	2.253	2.065	1.957	1.222	1.178	118	109	28	21	30	23
10.299	9.672	7.600	7.147	6.284	5.937	3.809	3.655	461	413	130	103	96	76
33	33	42	37	45	43	28	26	17	17	13	12	10	9
323	312	275	266	244	235	170	163	65	61	29	26	17	17
10	5	10	6	12	10	5	2	4	3	1	1	—	—
1.935	1.699	1.177	1.042	1.077	981	749	711	78	72	15	15	10	10
7.998	7.623	6.096	5.796	4.906	4.668	2.857	2.753	297	260	72	49	59	40
7.708	6.342	7.148	5.969	5.914	4.937	3.649	3.122	997	789	328	248	213	166
100	90	87	80	104	91	58	52	23	22	18	16	14	12
1.144	971	1.147	994	937	769	598	479	284	233	139	109	91	78
74	31	66	28	67	33	49	27	18	12	5	4	4	3
1.130	864	912	762	869	725	583	503	152	125	39	29	28	20
5.260	4.386	4.936	4.105	3.937	3.319	2.361	2.061	520	397	127	90	76	53
6.908	6.647	6.520	6.313	5.734	5.562	3.478	3.375	681	654	145	125	102	91
206	199	187	183	191	187	136	132	49	47	23	23	14	14
492	484	417	403	272	266	138	127	48	48	17	14	18	15
8	4	9	4	5	5	4	3	1	1	—	—	1	1
560	484	416	373	416	371	313	294	82	79	18	16	13	11
5.642	5.476	5.491	5.350	4.850	4.733	2.887	2.819	501	479	87	72	56	50
14.770	11.390	13.516	10.225	12.599	9.251	8.914	6.546	3.624	2.551	1.960	1.294	1.361	884
1.582	1.296	1.441	1.163	1.331	1.043	952	763	495	374	351	257	243	182
5.481	4.037	5.441	3.860	5.397	3.631	3.979	2.595	2.075	1.391	1.279	829	874	539
670	274	679	280	644	277	488	209	205	89	75	25	54	31
2.522	1.946	1.920	1.531	1.813	1.423	1.246	1.034	386	314	129	90	86	69
4.515	3.837	4.035	3.391	3.414	2.877	2.249	1.945	463	383	126	93	104	63
10.809	10.093	9.343	8.755	8.143	7.690	5.461	5.114	960	839	186	173	115	99
42	38	39	31	38	30	28	23	8	7	11	10	8	6
483	469	525	507	476	459	289	282	96	94	56	53	27	26
15	12	25	20	15	14	10	8	6	4	1	1	—	—
3.773	3.269	2.770	2.388	2.462	2.199	2.051	1.833	411	335	42	40	35	27
6.496	6.305	5.984	5.809	5.152	4.988	3.083	2.968	439	399	76	69	45	40
3.812	3.346	2.915	2.570	2.491	2.211	1.965	1.815	747	694	301	285	250	236
979	923	819	766	771	734	723	697	451	442	214	207	195	188
82	73	60	50	68	59	56	45	22	16	15	12	7	4
15	6	7	4	12	2	11	7	4	1	—	—	3	3
2.366	2.014	1.701	1.459	1.344	1.150	958	862	216	193	66	60	44	40
370	330	328	291	296	266	217	204	54	42	6	6	1	1
26.944	16.275	23.449	15.259	23.567	15.962	17.652	12.273	7.296	4.808	1.868	1.140	715	437
300	257	326	283	487	427	507	471	203	191	145	139	127	118
644	527	418	330	312	253	245	204	156	148	77	70	43	33
33	10	21	8	15	8	11	3	5	1	3	1	1	1
16.584	8.938	12.640	7.511	12.539	7.762	10.333	6.697	4.587	2.730	1.092	594	285	174
9.383	6.543	10.044	7.127	10.214	7.512	6.556	4.898	2.345	1.738	551	336	259	111
6.898	5.005	1.598	1.261	444	408	285	259	35	30	—	—	—	—
102.987	78.115	86.572	66.723	79.438	61.357	53.980	42.332	16.837	12.126	5.784	3.977	3.418	2.376
280	129	36	14	—	—	—	—	—	—	—	—	—	—
57.438	—	56.444	—	55.807	—	50.973	—	36.271	—	34.104	—	55.741	—
1.566	922	8.088	5.685	13.792	9.759	27.137	18.764	38.855	28.733	47.425	34.099	76.112	49.072
4.597	2.654	5.240	3.046	6.962	4.063	8.787	4.971	7.003	4.071	8.145	4.230	17.455	6.724
63.881	3.705	69.808	8.745	76.561	13.822	86.897	23.735	82.129	32.804	89.674	38.329	149.308	55.796

TAV. 6 - Popolazione residente attiva e non attiva per sesso e stato civile; attiva per ramo di

RAMI DI ATTIVITÀ ECONOMICA POSIZIONE NELLA PROFESSIONE	MASCHI					
	CELIBI	CONIUGATI	VEDOVI	SEPARATI LEGALMENTE	DIVORZIATI	TOTALE
CONDIZIONE PROFESSIONALE	93.794	454.293	4.587	3.642	1.107	557.423
- di cui disoccupati	14.262	33.693	356	401	159	48.871
Imprenditori, liberi professionisti	2.845	18.669	318	331	93	22.256
Lavoratori in proprio	6.242	51.118	912	314	134	58.720
Coadiuvanti	1.618	2.697	14	23	8	4.360
Dirigenti e impiegati	24.363	121.069	1.017	1.476	395	148.320
Lavoratori dipendenti	58.726	260.740	2.326	1.498	477	323.767
Agricoltura, caccia, foreste, pesca	4.663	27.924	485	121	41	33.234
Imprenditori, liberi professionisti	26	257	6	5	—	294
Lavoratori in proprio	1.382	9.309	232	32	15	10.970
Coadiuvanti	255	140	—	2	1	398
Dirigenti e impiegati	86	467	8	2	—	563
Lavoratori dipendenti	2.914	17.751	239	80	25	21.009
Energia, gas e acqua	1.195	8.086	42	50	12	9.385
Imprenditori, liberi professionisti	2	16	—	—	—	18
Lavoratori in proprio	—	—	—	—	—	—
Coadiuvanti	—	1	—	—	—	1
Dirigenti e impiegati	418	3.394	17	35	9	3.873
Lavoratori dipendenti	775	4.675	25	15	3	5.493
Industrie estrattive, trasformazione minerali, chimiche	2.771	19.059	145	111	28	22.114
Imprenditori, liberi professionisti	7	96	3	1	—	107
Lavoratori in proprio	56	574	7	1	2	640
Coadiuvanti	21	21	—	1	—	43
Dirigenti e impiegati	469	3.778	24	38	10	4.319
Lavoratori dipendenti	2.218	14.590	111	70	16	17.005
Industrie lavorazione metalli, meccanica precisione	9.364	56.973	334	330	67	67.068
Imprenditori, liberi professionisti	18	255	6	2	1	282
Lavoratori in proprio	254	2.030	18	11	4	2.317
Coadiuvanti	67	61	1	1	—	130
Dirigenti e impiegati	1.307	9.466	49	106	14	10.942
Lavoratori dipendenti	7.718	45.161	260	210	48	53.397
Industrie alimentari, tessili, pelli, legno, altre	9.963	38.484	396	266	84	49.193
Imprenditori, liberi professionisti	57	533	16	6	2	614
Lavoratori in proprio	597	5.358	82	25	12	6.074
Coadiuvanti	141	232	1	—	—	374
Dirigenti e impiegati	1.131	5.223	43	64	23	6.484
Lavoratori dipendenti	8.037	27.138	254	171	47	35.647
Industria costruzioni, installazioni impianti edilizia	10.365	43.451	343	296	93	54.548
Imprenditori, liberi professionisti	122	1.133	16	13	6	1.290
Lavoratori in proprio	307	2.586	19	14	3	2.929
Coadiuvanti	61	53	—	1	1	116
Dirigenti e impiegati	569	2.899	16	38	6	3.528
Lavoratori dipendenti	9.306	36.780	292	230	77	46.685
Commercio, pubblici esercizi; riparazioni di veicoli	18.907	71.912	902	603	232	92.556
Imprenditori, liberi professionisti	923	7.687	134	123	34	8.901
Lavoratori in proprio	2.909	25.099	474	166	79	28.727
Coadiuvanti	966	1.958	11	17	4	2.956
Dirigenti e impiegati	2.612	11.508	85	135	47	14.387
Lavoratori dipendenti	11.497	25.660	198	162	68	37.585
Trasporti e comunicazioni	10.117	59.519	428	380	129	70.573
Imprenditori, liberi professionisti	14	198	4	6	3	225
Lavoratori in proprio	277	2.924	43	26	11	3.281
Coadiuvanti	56	125	1	—	1	183
Dirigenti e impiegati	2.996	17.236	110	130	46	20.518
Lavoratori dipendenti	6.774	39.036	270	218	68	46.366
Credito e assicurazione; servizi imprese; noleggio	3.866	20.255	175	330	83	24.709
Imprenditori, liberi professionisti	923	5.569	80	114	33	6.719
Lavoratori in proprio	50	388	4	10	1	453
Coadiuvanti	21	37	—	—	—	58
Dirigenti e impiegati	2.551	11.984	69	189	42	14.835
Lavoratori dipendenti	321	2.277	22	17	7	2.644
Pubblica amministrazione; servizi pubblici e privati	22.583	108.630	1.337	1.155	338	134.043
Imprenditori, liberi professionisti	753	2.925	53	61	14	3.806
Lavoratori in proprio	410	2.850	33	29	7	3.329
Coadiuvanti	30	69	—	1	1	101
Dirigenti e impiegati	12.224	55.114	596	739	198	68.871
Lavoratori dipendenti	9.166	47.672	655	325	118	57.936
In cerca di prima occupazione	152.699	38.071	217	676	210	191.873
TOTALE POPOLAZIONE ATTIVA	246.493	492.364	4.804	4.318	1.317	749.296
Scolari e studenti	359.898	1.050	32	48	6	361.034
Casalinghe	—	—	—	—	—	—
Ritirati dal lavoro	9.220	118.178	19.257	1.060	497	148.212
Altri	179.686	23.212	3.537	364	186	206.985
TOTALE POPOLAZIONE NON ATTIVA	548.804	142.440	22.826	1.472	689	716.231

attività economica e posizione nella professione; non attiva per condizione non professionale

FEMMINE						MASCHI E FEMMINE					
NUBILI	CONIUGATE	VEDOVE	SEPARATE LEGALMENTE	DIVORZIATE	TOTALE	CELIBI E NUBILI	CONIUGATI	VEDOVI	SEPARATI LEGALMENTE	DIVORZIATI	TOTALE
62.408	125.790	8.338	2.817	1.404	200.757	156.202	580.083	12.925	6.459	2.511	758.180
6.290	7.663	331	249	92	14.625	20.552	41.356	687	650	251	63.496
679	2.430	252	67	38	3.466	3.524	21.099	570	398	131	25.722
3.034	15.403	1.805	149	85	20.476	9.276	66.521	2.717	463	219	79.196
760	3.617	39	3	4	4.423	2.378	6.314	53	26	12	8.783
26.262	52.897	2.407	1.452	710	83.728	50.625	173.966	3.424	2.928	1.105	232.048
31.673	51.443	3.835	1.146	567	88.664	90.399	312.183	6.161	2.644	1.044	412.431
5.246	33.360	1.142	167	60	39.975	9.909	61.284	1.627	288	101	73.209
7	61	2	1	4	75	33	318	8	6	4	369
1.179	5.941	510	18	5	7.653	2.561	15.250	742	50	20	18.623
190	838	5	—	1	1.034	445	978	5	2	2	1.432
55	151	6	1	1	214	141	618	14	3	1	777
3.815	26.369	619	147	49	30.999	6.729	44.120	858	227	74	52.008
351	738	48	17	10	1.164	1.546	8.824	90	67	22	10.549
—	3	—	—	—	3	2	19	—	—	—	21
—	—	—	—	—	—	—	—	—	—	—	—
—	—	—	—	—	—	—	1	—	—	—	1
272	622	38	15	8	955	690	4.016	55	50	17	4.828
79	113	10	2	2	206	854	4.788	35	17	5	5.699
1.154	1.488	92	36	27	2.797	3.925	20.547	237	147	55	24.911
—	5	1	—	—	6	7	101	4	1	—	113
10	42	1	1	—	54	66	616	8	2	2	694
4	16	1	—	—	21	25	37	1	1	—	64
419	596	30	15	18	1.078	888	4.374	54	53	28	5.397
721	829	59	20	9	1.638	2.939	15.419	170	90	25	18.643
2.325	3.822	265	103	27	6.542	11.689	60.795	599	433	94	73.610
5	16	1	—	—	22	23	271	7	2	1	304
21	60	4	—	—	85	275	2.090	22	11	4	2.402
5	22	1	—	—	28	72	83	2	1	—	158
843	1.462	57	43	6	2.411	2.150	10.928	106	149	20	13.353
1.451	2.262	202	60	21	3.996	9.169	47.423	462	270	69	57.393
12.181	8.400	405	202	85	21.273	22.144	46.884	801	468	169	70.466
12	65	6	1	—	84	69	598	22	7	2	698
281	806	73	11	10	1.181	878	6.164	155	36	22	7.255
44	221	—	—	—	265	185	453	1	—	—	639
1.331	1.451	47	47	23	2.899	2.462	6.674	90	111	46	9.383
10.513	5.857	279	143	52	16.844	18.550	32.995	533	314	99	52.491
1.224	1.534	67	44	15	2.884	11.589	44.985	410	340	108	57.432
16	29	2	—	—	47	138	1.162	18	13	6	1.337
16	61	2	1	1	81	323	2.647	21	15	4	3.010
1	15	—	—	—	16	62	68	—	1	1	132
378	453	13	17	9	870	947	3.352	29	55	15	4.398
813	976	50	26	5	1.870	10.119	37.756	342	256	82	48.555
9.678	18.371	1.752	372	208	30.381	28.585	90.283	2.654	975	440	122.937
275	1.480	202	37	20	2.014	1.198	9.167	336	160	54	10.915
1.284	7.778	1.164	95	60	10.381	4.193	32.877	1.638	261	139	39.108
482	2.338	31	3	2	2.856	1.448	4.296	42	20	6	5.812
2.850	3.426	121	96	66	6.559	5.462	14.934	206	231	113	20.946
4.787	3.349	234	141	60	8.571	16.284	29.009	432	303	128	46.156
1.660	3.531	264	98	52	5.605	11.777	63.050	692	478	181	76.178
4	26	3	—	2	35	18	224	7	6	5	260
22	80	3	2	—	107	299	3.004	46	28	11	3.388
2	17	—	—	—	19	58	142	1	—	1	202
1.031	2.394	142	67	39	3.673	4.027	19.630	252	197	85	24.191
601	1.014	116	29	11	1.771	7.375	40.050	386	247	79	48.137
2.659	3.401	143	121	46	6.370	6.525	23.656	318	451	129	31.079
143	392	17	15	5	572	1.066	5.961	97	129	38	7.291
16	60	11	6	1	94	66	448	15	16	2	547
11	35	1	—	—	47	32	72	1	—	—	105
2.378	2.773	80	96	38	5.365	4.929	14.757	149	285	80	20.200
111	141	34	4	2	292	432	2.418	56	21	9	2.936
25.930	51.145	4.160	1.657	874	83.766	48.513	159.775	5.497	2.812	1.212	217.809
217	353	18	13	7	608	970	3.278	71	74	21	4.414
205	575	37	15	8	840	615	3.425	70	44	15	4.169
21	115	—	—	1	137	51	184	—	1	2	238
16.705	39.569	1.873	1.055	502	59.704	28.929	94.683	2.469	1.794	700	128.575
8.782	10.533	2.232	574	356	22.477	17.948	58.205	2.887	899	474	80.413
83.890	19.918	630	971	248	105.657	236.589	57.989	847	1.647	458	297.530
146.298	145.708	8.968	3.788	1.652	306.414	392.791	638.072	13.772	8.106	2.969	1.055.710
322.464	2.374	30	74	13	324.955	682.362	3.424	62	122	19	685.989
92.630	459.461	67.715	3.178	1.906	624.890	92.630	459.461	67.715	3.178	1.906	624.890
13.649	28.671	23.757	549	442	67.068	22.869	146.849	43.014	1.609	939	215.280
158.971	10.828	11.470	266	174	181.709	338.657	34.040	15.007	630	360	388.694
587.714	501.334	102.972	4.067	2.535	1.198.622	1.136.518	643.774	125.798	5.539	3.224	1.914.853

TAV. 7 - Popolazione residente attiva in condizione professionale per

N. CLASSIFICAZIONE	RAMI E CLASSI DI ATTIVITÀ ECONOMICA	POSIZIONE			
		IMPRENDITORI E LIBERI PROFESSIONISTI		LAVORATORI IN PROPRIO	
		MF	M	MF	M
0	Agricoltura, caccia, foreste, pesca	369	294	18.623	10.970
01	Agricoltura e caccia	356	282	17.507	10.136
02	Foreste	—	—	35	29
03	Pesca	—	—	513	504
04	Attività connesse con agricoltura	13	12	568	301
1	Energia, gas e acqua	21	18	—	—
1A	Estrazione di combustibili - Industria petrolifera	6	5	—	—
11	Industria dell'estrazione e agglomerazione di combustibili solidi	—	—	—	—
12	Cokerie	2	2	—	—
13	Industria dell'estrazione di petrolio e gas naturali	1	1	—	—
14	Industria petrolifera	3	2	—	—
15	Industria dei combustibili nucleari	—	—	—	—
1B	Energia elettrica, gas e acqua	15	13	—	—
16	Industria produzione e distribuzione di energia elettrica e gas	12	10	—	—
17	Industria raccolta, depurazione e distribuzione di acqua	3	3	—	—
2	Industrie estrattive, manifatturiere per trasformazione minerali, chimiche	113	107	694	640
21	Industria dell'estrazione di minerali metalliferi	15	14	15	14
22	Industria della produzione e prima trasformazione dei metalli	21	18	56	55
23	Industria estrazione di minerali non metalliferi: torbiere	9	9	38	35
24	Industria della lavorazione di minerali non metalliferi	40	40	517	472
25	Industrie chimiche	27	25	68	64
26	Industria della produzione di fibre artificiali e sintetiche	1	1	—	—
3	Industrie manifatturiere per lavorazione metalli; meccanica di precisione	304	282	2.402	2.317
31	Industria della costruzione di prodotti in metallo	160	152	1.299	1.256
32	Industria costruzione e installazione di macchine e di materiale meccanico	71	66	188	179
33	Industria della costruzione, installazione e riparazione di macchine	2	1	25	25
34	Industria costruzione e installazione di impianti e riparazione di materiale elettrico	42	35	638	616
35	Industria costruzione e montaggio di autoveicoli	6	6	57	56
36	Industria della costruzione di altri mezzi di trasporto	21	20	62	59
37	Industria della costruzione di strumenti di precisione	2	2	133	126
4	Industrie manifatturiere alimentari, tessili, abbigliamento, mobilio, altre	698	614	7.255	6.074
41	Industrie alimentari	81	69	660	532
42	Industrie dello zucchero, delle bevande e del tabacco	45	43	149	125
43	Industrie tessili	32	29	193	97
44	Industrie delle pelli e del cuoio	36	33	348	286
45	Industrie delle calzature, di abbigliamento e affini	242	205	2.298	1.681
46	Industrie del legno e del mobile in legno	123	107	2.240	2.149
47	Industrie della carta; stampa ed editoria	83	76	478	417
48	Industrie della gomma e manufatti di materie plastiche	30	28	229	213
49	Industrie manifatturiere diverse	26	24	660	574
5	Industrie costruzioni e installazioni impianti per edilizia	1.337	1.290	3.010	2.929
50	Edilizia e genio civile	1.337	1.290	3.010	2.929
6	Commercio, pubblici esercizi; riparazioni di veicoli	10.915	8.901	39.108	28.727
6A	Commercio, pubblici esercizi e alberghi	10.915	8.901	36.166	25.869
61	Commercio all'ingrosso	1.715	1.477	3.898	3.069
62	Commercio all'ingrosso di materiali da recupero	41	37	110	98
63	Intermediari del commercio	3.614	3.340	857	731
64	Commercio al minuto alimentari, abbigliamento; farmacie	3.481	2.496	23.121	16.016
65	Commercio al minuto veicoli, carburanti, libri, articoli vari	1.008	794	5.077	3.828
66	Pubblici esercizi ed esercizi alberghieri	1.056	757	3.103	2.127
6B	Riparazioni di beni di consumo e di veicoli	—	—	2.942	2.858
67	Riparazioni di beni di consumo e di veicoli	—	—	2.942	2.858
7	Trasporti e comunicazioni	260	225	3.388	3.281
71	Ferrovie	2	2	11	7
72	Altri trasporti terrestri	87	74	2.606	2.556
73	Trasporti fluviali, lacuali e lagunari	—	—	5	5
74	Trasporti marittimi e cabotaggio	35	31	—	—
75	Trasporti aerei	—	—	4	4
76	Attività connesse ai trasporti	47	38	349	328
77	Agenzie di viaggio, intermediari dei trasporti, magazzini	83	74	408	379
79	Comunicazioni	6	6	5	2
8	Credito e assicurazione; servizi alle imprese; noleggio	7.291	6.719	547	453
8A	Credito e assicurazione	310	253	30	22
81	Istituti di credito	14	12	—	—
82	Assicurazione	296	241	30	22
8B	Servizi prestati alle imprese; noleggio	6.981	6.466	517	431
83	Ausiliari finanziari; servizi alle imprese	6.946	6.435	298	247
84	Noleggio di beni mobili	35	31	219	184
9	Pubblica amministrazione; servizi pubblici e privati	4.414	3.806	4.169	3.329
9A	Pubblica amministrazione	—	—	—	—
91	Pubblica amministrazione, difesa, sicurezza sociale	—	—	—	—
9B	Servizi pubblici e privati	4.414	3.806	4.169	3.329
92	Servizi di igiene, amministrazione di cimiteri	16	11	47	41
93	Istruzione	42	36	69	45
94	Ricerca e sviluppo	26	22	—	—
95	Sanità e servizi veterinari	3.505	3.072	242	220
96	Altri servizi sociali	16	4	—	—
97	Servizi ricreativi e culturali	543	458	173	141
98	Servizi personali	266	203	3.638	2.882
99	Rappresentanze diplomatiche, organizzazioni internazionali, forze armate alleate	—	—	—	—
TOTALE		25.722	22.256	79.196	58.720

sesso, posizione nella professione, ramo e classe di attività economica

NELLA PROFESSIONE								N. CLASSIFI- CAZIONE
COADIUVANTI		DIRIGENTI E IMPIEGATI		LAVORATORI DIPENDENTI		TOTALE		
MF	M	MF	M	MF	M	MF	M	
1.432	398	777	563	52.008	21.009	73.209	33.234	0
1.339	343	381	252	46.951	17.901	66.534	28.914	01
3	2	16	13	200	157	254	201	02
39	39	33	28	1.333	1.270	1.918	1.841	03
51	14	347	270	3.524	1.681	4.503	2.278	04
1	1	4.828	3.873	5.699	5.493	10.549	9.385	1
1	1	910	794	1.217	1.134	2.134	1.934	1A
—	—	14	10	36	31	50	41	11
—	—	66	57	160	154	228	213	12
—	—	69	59	119	112	189	172	13
1	1	722	636	866	805	1.592	1.444	14
—	—	39	32	36	32	75	64	15
—	—	3.918	3.079	4.482	4.359	8.415	7.451	1B
—	—	3.628	2.823	3.897	3.785	7.537	6.618	16
—	—	290	256	585	574	878	833	17
64	43	5.397	4.319	18.643	17.005	24.911	22.114	2
1	1	119	95	558	515	708	639	21
2	2	1.595	1.341	6.068	5.918	7.742	7.334	22
6	3	130	94	866	751	1.049	892	23
34	23	694	535	6.672	5.939	7.957	7.009	24
21	14	2.710	2.122	3.355	2.868	6.181	5.093	25
—	—	149	132	1.124	1.014	1.274	1.147	26
158	130	13.353	10.942	57.393	53.397	73.610	67.068	3
79	67	2.400	1.972	15.190	14.353	19.128	17.800	31
23	17	1.122	876	6.613	5.905	8.017	7.043	32
5	4	840	658	1.833	1.693	2.705	2.381	33
31	25	2.804	2.245	9.447	7.918	12.962	10.839	34
8	7	3.249	2.689	13.490	13.191	16.810	15.949	35
6	6	2.636	2.287	9.031	8.725	11.756	11.097	36
6	4	302	215	1.789	1.612	2.232	1.959	37
639	374	9.383	6.484	52.491	35.647	70.466	49.193	4
168	95	1.642	1.149	4.702	3.606	7.253	5.451	41
15	10	1.239	907	2.826	2.474	4.274	3.559	42
23	11	1.445	990	6.266	3.983	7.959	5.110	43
35	17	280	171	3.126	1.899	3.825	2.406	44
174	95	1.325	798	18.960	9.043	22.999	11.822	45
106	76	802	585	8.882	8.256	12.153	11.173	46
53	33	1.418	1.048	4.067	3.327	6.099	4.901	47
10	7	492	366	2.052	1.681	2.813	2.295	48
55	30	740	470	1.610	1.378	3.091	2.476	49
132	116	4.398	3.528	48.555	46.685	57.432	54.548	5
132	116	4.398	3.528	48.555	46.685	57.432	54.548	50
5.812	2.956	20.946	14.387	46.156	37.585	122.937	92.556	6
5.710	2.869	20.588	14.103	36.272	28.472	109.651	80.214	6A
566	351	5.532	4.081	6.689	5.442	18.400	14.420	61
12	8	70	52	247	233	480	428	62
215	131	1.533	1.280	70	67	6.289	5.549	63
3.384	1.629	6.792	4.152	11.653	8.433	48.431	32.726	64
592	296	3.411	2.151	2.946	2.365	13.034	9.434	65
941	454	3.250	2.387	14.667	11.932	23.017	17.657	66
102	87	358	284	9.884	9.113	13.286	12.342	6B
102	87	358	284	9.884	9.113	13.286	12.342	67
202	183	24.191	20.518	48.137	46.366	76.178	70.573	7
1	1	5.532	5.001	8.534	8.187	14.080	13.198	71
135	132	2.841	2.460	15.031	14.746	20.700	19.968	72
—	—	359	321	313	304	677	630	73
1	1	3.964	3.759	10.989	10.815	14.989	14.606	74
—	—	807	692	465	441	1.276	1.137	75
20	13	1.326	1.185	4.046	3.916	5.788	5.480	76
35	31	1.106	835	2.663	2.422	4.295	3.741	77
10	5	8.256	6.265	6.096	5.535	14.373	11.813	79
105	58	20.200	14.835	2.936	2.644	31.079	24.709	8
22	12	12.591	9.891	725	604	13.678	10.782	8A
—	—	11.003	8.885	650	549	11.667	9.446	81
22	12	1.588	1.006	75	55	2.011	1.336	82
83	46	7.609	4.944	2.211	2.040	17.401	13.927	8B
69	37	7.403	4.795	1.839	1.703	16.555	13.217	83
14	9	206	149	372	337	846	710	84
238	101	128.575	68.871	80.413	57.936	217.809	134.043	9
—	—	37.382	28.554	32.956	30.087	70.338	58.641	9A
—	—	37.382	28.554	32.956	30.087	70.338	58.641	91
238	101	91.193	40.317	47.457	27.849	147.471	75.402	9B
3	2	370	247	4.015	2.960	4.451	3.261	92
14	11	60.428	20.149	8.460	4.549	69.013	24.790	93
—	—	562	395	128	97	716	514	94
30	16	18.314	11.425	14.889	9.236	36.980	23.969	95
—	—	3.308	1.961	1.418	896	4.742	2.861	96
11	7	7.175	5.451	2.081	1.710	9.983	7.767	97
180	65	308	198	16.203	8.162	20.595	11.510	98
—	—	728	491	263	239	991	730	99
8.783	4.360	232.048	148.320	412.431	323.767	758.180	557.423	

TAV. 8 - Popolazione residente attiva in condizione professionale per sesso e professione

N. CLASSIFICAZIONE	PROFESSIONI	MF	M	N. CLASSIFICAZIONE	PROFESSIONI	MF	M
1	Professioni liberali, tecniche, scientifiche, e assimilate	115.734	64.957	1.74	Altri ingegneri	2.363	2.314
1.1	Professori, insegnanti, e assimilati	53.188	16.009	1.75	Architetti	674	543
1.11	Professori universitari e assimilati	2.242	1.559	1.76	Geometri e periti edili	2.576	2.527
1.12	Professori di scuola secondaria superiore e assimilati	10.873	4.776	1.77	Periti industriali, periti chimici, e assimilati	1.826	1.750
1.13	Professori di scuola media e assimilati	13.949	4.407	1.78	Disegnatori tecnici e cartografi	1.133	1.083
1.14	Insegnanti di scuola elementare e assimilati	22.164	3.338	1.79	Tecnici di impianti nucleari	46	37
1.15	Presidi, capi di istituti di istruzione, direttori didattici	527	354	1.8	Matematici, statistici, economisti e commercialisti	1.683	1.377
1.16	Insegnanti non altrove classificati	3.371	1.551	1.81.	Matematici, statistici, economisti, sociologi	103	71
1.17	Cultori di discipline non altrove classificati	62	24	1.82	Commercialisti e assimilati	1.580	1.306
1.2	Scrittori, giornalisti, artisti, e assimilati	7.512	6.023	1.9	Impiegati tecnici	10.022	9.003
1.21	Scrittori, giornalisti e pubblicisti	611	502	1.91	Tecnici con mansioni direttive e di concetto (escluse le professioni agricole)	4.620	4.254
1.22	Pittori, scultori, e assimilati	782	648	1.92	Tecnici con mansioni esecutive (escluse le professioni agricole)	5.402	4.749
1.23	Registi, direttori artistici, coreografi e tecnici dello spettacolo	204	165	2	Professioni amministrative e assimilate	141.187	105.586
1.24	Musicisti, orchestrali, artisti lirici, attori	5.508	4.369	2.1	Imprenditori e direttori imprese e pubblica amministrazione	5.170	4.489
1.25	Artisti di varietà e assimilati	145	106	2.11	Imprenditori titolari e amministratori delegati di imprese industriali, dei trasporti, del credito e dei servizi	2.687	2.447
1.26	Atleti, allenatori, e assimilati	262	233	2.12	Imprenditori titolari e amministratori delegati di imprese commerciali	1.436	1.191
1.3	Membri del clero e assimilati	424	398	2.13	Imprenditori titolari e amministratori delegati di pubblici esercizi	270	211
1.31	Arcivescovi, vescovi diocesani e superiori generali	72	46	2.14	Direttori e categorie similari delle industrie, trasporti, credito e servizi	225	198
1.32	Parroci e altri sacerdoti addetti alla cura delle anime	312	312	2.15	Direttori e categorie similari del commercio	172	124
1.33	Ministri di culti non cattolici	40	40	2.16	Direttori e categorie similari dei pubblici esercizi	216	176
1.4	Medici, farmacisti, ostetriche, infermieri e tecnici sanitari	27.724	17.970	2.17	Direttori generali e categorie similari della pubblica amministrazione	164	142
1.41	Medici chirurghi generici	7.024	6.128	2.2	Impiegati amministrativi con mansioni direttive e di concetto	68.175	47.886
1.42	Medici chirurghi specialisti	1.792	1.511	2.21	Impiegati amministrativi con mansioni direttive e di concetto	52.198	37.160
1.43	Dentisti	223	197	2.22	Bibliotecari, impiegati di archivio, e assimilati	590	321
1.44	Farmacisti	882	518	2.23	Cancellieri e ufficiali giudiziari	571	417
1.45	Ostetriche	429	—	2.24	Capistazione e assimilati	1.080	1.015
1.46	Infermieri e assimilati	14.120	8.073	2.25	Titolari uffici postali, telegrafici, e assimilati	154	115
1.47	Operatori radiografici, ottici, odontotecnici, e assimilati	1.174	1.025	2.26	Analisti e programmatori di calcolatori elettronici e di macchine contabili	842	755
1.48	Assistenti, tecnici sanitari, e assimilati	2.080	518	2.27	Capitreno e assimilati	857	822
1.5	Magistrati, avvocati, notai	4.407	4.115	2.28	Cassieri di negozio	654	216
1.51	Magistrati e giuristi	748	676	2.29	Contabili, economi, cassieri non altrove classificati	11.229	7.065
1.52	Avvocati e procuratori legali	3.438	3.262	2.3	Impiegati amministrativi con mansioni esecutive	49.670	35.344
1.53	Notai	221	177	2.31	Dattilografi e stenografi	2.653	793
1.6	Agronomi, veterinari e biologi	819	578	2.32	Operatori di macchine contabili e calcolatrici	442	305
1.61	Agronomi; periti agrari, forestali, zootecnici; e assimilati	413	337	2.33	Operatori di macchine perforatrici	603	323
1.62	Veterinari	106	102	2.34	Operatori di calcolatori elettronici, di macchine tradizionali, e assimilati	1.396	1.064
1.63	Biologi, zoologi, naturalisti	300	139	2.35	Fattorini e bigliettai	1.987	1.917
1.7	Fisici, chimici, ingegneri, geometri, periti industriali, disegnatori e cartografi	9.955	9.484				
1.71	Fisici, astronomi, geologi	103	93				
1.72	Chimici	440	358				
1.73	Ingegneri edili	794	779				

segue TAV. 8 — Popolazione residente attiva in condizione professionale per sesso e professione

N. CLASSIFICAZIONE	PROFESSIONI	MF	M	N. CLASSIFICAZIONE	PROFESSIONI	MF	M
2.36	Portalettere e fattorini postali	1.967	1.802	4.2	Fonditori, laminatori, e assimilati	2.285	2.139
2.37	Telefonisti e telegrafisti	2.141	1.619	4.21	Fonditori, fornaioli e formatori	1.345	1.241
2.38	Pesatori e misuratori	85	63	4.22	Laminatori e trafilatori	540	517
2.39	Impiegati amministrativi non altrove classificati	38.396	27.458	4.23	Galvanoplastieri, cementatori e temperatori	400	381
2.4	Membri dei corpi armati dello stato	3.086	3.086	4.3	Fabbriferrai, tornitori, incisori, orafi, argentieri, e assimilati	40.108	37.575
2.41	Ufficiali	836	836	4.31	Fabbriferrai e fucinatori	3.246	3.109
2.42	Sottufficiali	1.600	1.600	4.32	Alesatori, fresatori e tornitori	3.783	3.584
2.43	Graduati e militari di carriera	650	650	4.33	Finitori e pulitori di prodotti meccanici	1.590	1.546
2.5	Membri dei corpi di polizia e sicurezza interna	15.086	14.781	4.34	Utensiliisti ed attrezzisti di officina	338	307
2.51	Ufficiali dei carabinieri, di polizia, della guardia di finanza, dei vigili del fuoco, e assimilati	546	527	4.35	Incisori di metalli, orafi e argentieri	992	918
2.52	Ispettori generali di P. S., questori, commissari di polizia, e assimilati	188	175	4.36	Operai metallurgici non altrove classificati	30.159	28.111
2.53	Sottufficiali dei carabinieri, di polizia, della guardia di finanza, dei vigili del fuoco, e assimilati	2.918	2.874	4.4	Meccanici montatori, riparatori, di precisione, e assimilati	25.652	23.896
2.54	Carabinieri, agenti di polizia, guardie di finanza, vigili del fuoco e assimilati	11.434	11.205	4.41	Meccanici generici e riparatori meccanici	18.194	17.112
3	Professioni inerenti all'agricoltura, alla silvicoltura, all'allevamento del bestiame e alla pesca	72.453	33.020	4.42	Meccanici montatori	4.978	4.503
3.1	Conduttori e direttori di aziende agricole, forestali e zootecniche	19.927	11.164	4.43	Meccanici e riparatori meccanici di protesi	826	716
3.11	Conduttori di aziende ad ordinamento produttivo misto e assimilati	13.482	7.267	4.44	Meccanici di precisione e orologiai	1.130	1.077
3.12	Conduttori di aziende ad ordinamento produttivo specializzato e assimilati	5.879	3.423	4.45	Lubrificatori e pulitori	524	488
3.13	Conduttori allevatori e assimilati	427	361	4.5	Carpentieri in ferro, saldatori, e assimilati	10.287	9.829
3.14	Direttori e categorie similari delle aziende agricole, forestali e zootecniche	139	113	4.51	Carpentieri in ferro	2.326	2.278
3.2	Lavoratori agricoli, conducenti di macchine agricole, pastori, e assimilati	50.673	20.088	4.52	Saldatori	4.589	4.410
3.21	Lavoratori agricoli generici	48.696	18.362	4.53	Lamieristi e ramai	3.372	3.141
3.22	Lavoratori agricoli specializzati	1.672	1.467	4.6	Frantumatori, cementieri e operai addetti alla lavorazione dei minerali non metalliferi	5.933	5.171
3.23	Conducenti di macchine agricole	41	33	4.61	Frantumatori, cementieri, e assimilati	537	512
3.24	Pastori e guardiani di animali	264	226	4.62	Tagliatori, levigatori, modellatori, di pietre, e assimilati	.010	988
3.3	Lavoratori forestali e carbonai	187	143	4.63	Vetrai	2.178	1.987
3.31	Lavoratori forestali e boschivi	155	117	4.64	Ceramisti e terracottai	1.206	830
3.32	Carbonai	32	26	4.65	Fornaci di laterizi	425	395
3.4	Pescatori, cacciatori, e assimilati	1.666	1.625	4.66	Molatori, lucidatori e smerigliatori di pietre e vetro	136	120
3.41	Pescatori e assimilati	1.665	1.624	4.67	Incisori, decoratori, mosaicisti, di pietre, ceramiche e vetro	441	339
3.42	Cacciatori	1	1	5	Professioni inerenti alla trasformazione dei prodotti	68.181	47.659
4	Professioni inerenti alla estrazione ed alla lavorazione dei minerali e dei loro prodotti	85.265	79.483	5.1	Panettieri, pastai, dolciari, macellatori, casari, vinificatori, e assimilati	8.922	6.915
4.1	Sondatori, perforatori, minatori, e assimilati	1.000	873	5.11	Mugnai e risieri	186	157
4.11	Sondatori e perforatori	160	150	5.12	Panettieri e pastai	2.208	1.939
4.12	Minatori e cavaatori	313	283	5.13	Pasticcieri, caramellai, e assimilati	2.474	2.135
4.13	Manovali di miniera e di cava	219	188	5.14	Zuccherieri	78	73
4.14	Operai addetti alla estrazione e alla preparazione dei minerali non altrove classificati	308	252	5.15	Macellatori, insaccatori, salatori, e assimilati	904	807
				5.16	Conservieri	1.931	899
				5.17	Casari	356	295
				5.18	Vinificatori, birrai, lavoratori delle acque minerali, delle bevande alcoliche e analcoliche	330	279
				5.19	Cernitori di prodotti agricoli e addetti alla lavorazione dei prodotti alimentari non altrove classificati	455	331

segue TAV. 8 — Popolazione residente attiva in condizione professionale per sesso e professione

N. CLASSIFICAZIONE	PROFESSIONI	MF	M	N. CLASSIFICAZIONE	PROFESSIONI	MF	M
5.2	Selezionatori, condizionatori e confezionatori del tabacco	333	251	5.77	Piretecnici e artificieri	107	95
5.21	Condizionatori del tabacco	115	77	5.78	Profumisti, saponieri, e assimilati	170	116
5.22	Sigarai, sigarettai e altri confezionatori del tabacco	218	174	5.79	Sorveglianti di apparecchi chimici e altri addetti alle lavorazioni chimiche non altrove classificati	2.923	2.510
5.3	Filatori, tessitori, tintori, e assimilati	4.393	2.739	5.8	Cartai, cartotecnici, tipografi, legatori, fotografi, e assimilati	5.351	4.383
5.31	Cernitori, essiccatori, lavatori, cardatori, e assimilati	234	176	5.81	Cartai e cartonai	350	282
5.32	Filatori	336	277	5.82	Cartotecnici	807	526
5.33	Tessitori	688	458	5.83	Addetti alla lavorazione e fabbricazione della carta non altrove classificati	90	72
5.34	Finitori di filati e tessuti	286	145	5.84	Compositori	1.497	1.362
5.35	Candeggiatori e tintori di filati e tessuti	176	81	5.85	Impressori	276	247
5.36	Stampatori di tessuti	50	37	5.86	Litografi, zincografi	705	637
5.37	Operai tessili non altrove classificati	2.623	1.565	5.87	Fotografi e fototecnici	1.298	1.075
5.4	Maglieristi, sarti, cappellai, tappezzieri	16.755	6.772	5.88	Legatori	280	143
5.41	Biancheristi e camiciai	1.918	261	5.89	Addetti alle lavorazioni poligrafiche e di legatoria non altrove classificati	48	39
5.42	Maglieristi e calzettai	1.306	637	5.9	Verificatori, imballatori, e assimilati	806	547
5.43	Sarti e confezionatori di pellicce	9.706	3.540	5.91	Verificatori di prodotti	116	91
5.44	Cravattai, cappellai, guantai, e assimilati	880	409	5.92	Imballatori, inscatolatori, imbottigiatori, e assimilati	690	456
5.45	Ricamatrici, ornatori, e assimilati	694	85	6	Professioni inerenti alle costruzioni edili e all'installazione ed esercizio impianti elettricità, gas, acqua	72.558	68.892
5.46	Bottonieri e assimilati	928	742	6.1	Capimastri, muratori, decoratori, conduttori di macchine edili, e assimilati	47.519	45.543
5.47	Tappezzieri e materassai	1.093	986	6.11	Capimastri	368	339
5.48	Lavoratori dell'abbigliamento e dell'arredamento non altrove classificati	230	112	6.12	Muratori	20.774	20.078
5.5	Conciatori, calzolai, pellettieri, e assimilati	12.677	8.626	6.13	Armatori cementisti e ferraioi	1.012	992
5.51	Conciatori e tintori di pelli, simipelli e cuoio	907	525	6.14	Stuccatori, decoratori, pittori edili	5.787	5.570
5.52	Calzolai	8.681	6.298	6.15	Pavimentatori edili, stradali, e assimilati	1.506	1.479
5.53	Borsettai, valigiai, e assimilati	1.969	1.220	6.16	Armatori di gallerie, di linee ferrotramviarie, e assimilati	211	208
5.54	Addetti alla lavorazione delle pelli, simipelli e del cuoio non altrove classificati	1.120	583	6.17	Conduttori di macchine edili e assimilati	499	482
5.6	Segatori, tornitori, falegnami, mobiliari, e assimilati	13.685	12.977	6.18	Cantonieri stradali e ferroviari	923	848
5.61	Segatori e piallatori del legname	245	211	6.19	Manovali edili, sterratori, e assimilati	16.439	15.547
5.62	Falegnami e mobiliari in legno e formica	8.919	8.471	6.2	Elettricisti, elettrotecnici, radiotecnici, e assimilati	20.268	18.774
5.63	Tornitori, intagliatori, incisori, del legno, e assimilati	278	243	6.21	Centralisti e cabinisti	1.043	890
5.64	Liutai e assimilati	161	148	6.22	Elettricisti	10.741	10.247
5.65	Bottai, carradori, e assimilati	170	159	6.23	Elettrotecnici	3.980	3.525
5.66	Carpentieri in legno	2.868	2.842	6.24	Tecnici della radio, della televisione, del cinema e operatori di proiezione	676	631
5.67	Mobiliari in canna, vimini e giunchi, cestai, canestrai, stuoiai, e assimilati	87	58	6.25	Installatori impianti di telecomunicazione	3.523	3.205
5.68	Verniciatori e lucidatori del legno e paglia	211	203	6.26	Addetti alla installazione ed esercizio di impianti elettrici non altrove classificati	305	276
5.69	Addetti alla lavorazione del legno e dei materiali legnosi non altrove classificati	746	642	6.3	Gasisti, idraulici e termoidraulici	4.771	4.575
5.7	Analizzatori, petrolieri, gommai, profumisti, e assimilati	5.259	4.449	6.31	Posatori di tubi	388	376
5.71	Analizzatori, campionatori, dosatori, e assimilati	675	523	6.32	Gasisti	196	186
5.72	Coloristi	86	75	6.33	Idraulici, stagnini e termoidraulici	3.168	3.043
5.73	Petrolieri	142	133	6.34	Conduttori di impianti termici e assimilati	1.019	970
5.74	Gommai	662	613				
5.75	Plasticisti	457	362				
5.76	Fiammiferai	37	22				

segue TAV. 8 — Popolazione residente attiva in condizione professionale per sesso e professione

N. CLASSIFICAZIONE	PROFESSIONI	MF	M	N. CLASSIFICAZIONE	PROFESSIONI	MF	M
7	Professioni inerenti al commercio e ai pubblici esercizi	88.401	65.555	8.32	Motoristi di aviazione a terra	101	91
7.1	Esercenti di negozio e assimilati	39.864	27.798	8.33	Addetti ai trasporti aerei non altrove classificati	206	202
7.11	Commercianti e esercenti di negozio	33.674	22.390	8.4	Noleggiatori di mezzi di trasporto, spedizionieri e altri lavoratori delle attività ausiliarie dei trasporti non altrove classificati	424	399
7.12	Esercenti di edicole e negozi di giornali	325	237	8.41	Noleggiatori di mezzi di trasporto	155	142
7.13	Commercianti ambulanti	5.865	5.171	8.42	Spedizionieri e sdoganatori	213	204
7.2	Assistenti di vendita, commessi, rappresentanti di commercio, e assimilati	25.043	19.511	8.43	Palombari e assimilati	56	53
7.21	Assistenti di vendita e assimilati	1.481	1.153	8.5	Facchini e altri lavoratori dei trasporti non altrove classificati	10.136	9.471
7.22	Commessi di vendita e banconieri	13.049	8.968	8.51	Facchini, caricatori e scaricatori	7.901	7.337
7.23	Rappresentanti di commercio, viaggiatori, mediatori, e assimilati	8.351	7.519	8.52	Lavoratori dei trasporti non altrove classificati	2.235	2.134
7.24	Rappresentanti e mediatori del credito e assicurazioni, dei trasporti e dei servizi	1.517	1.292	9	Professioni inerenti ai servizi	62.373	41.674
7.25	Altri lavoratori del commercio non altrove classificati	645	579	9.1	Esercenti e gestori di cinema, teatri e simili e di agenzie per la fornitura di servizi	394	309
7.3	Esercenti alberghi, caffè, e assimilati	4.247	2.765	9.11	Esercenti e gestori di cinema, teatri e simili	243	193
7.31	Esercenti alberghi, ristoranti e assimilati	1.772	1.162	9.12	Esercenti e gestori di agenzie per la fornitura di servizi	151	116
7.32	Esercenti di bar, caffè, e assimilati	2.475	1.603	9.2	Assistenti sociali, interpreti, traduttori, grafologi	1.409	489
7.4	Portieri, cuochi, camerieri di pubblici esercizi, baristi, e assimilati	19.247	15.481	9.21	Assistenti sociali	1.099	303
7.41	Portieri di alberghi, di pubblici esercizi, e assimilati	626	556	9.22	Interpreti e traduttori	188	99
7.42	Cuochi di alberghi, di pubblici esercizi, e assimilati	4.912	4.092	9.23	Grafologi e assimilati	122	87
7.43	Camerieri di alberghi e assimilati	3.450	2.503	9.3	Indossatori, assistenti di volo, guide turistiche, e assimilati	485	353
7.44	Camerieri di ristoranti, caffè, e assimilati	3.126	2.683	9.31	Indossatori	53	28
7.45	Baristi e assimilati	4.024	3.319	9.32	Fotomodelle e modelle artistiche	37	18
7.46	Guardarobieri, fattorini, inservienti di pubblici esercizi, e assimilati	3.109	2.328	9.33	Assistenti di volo e guide turistiche	395	307
8	Professioni inerenti ai trasporti	52.028	50.597	9.4	Barbieri, parrucchieri, smacchiatori, e assimilati	7.471	5.123
8.1	Macchinisti ferroviari, conducenti di tramvie, autisti, e assimilati	28.218	27.701	9.41	Barbieri, parrucchieri, manicure, e assimilati	6.414	4.793
8.11	Macchinisti ferroviari e assimilati	2.439	2.338	9.42	Smacchiatori, tintori, e assimilati	1.057	330
8.12	Conducenti di tramvie e simili	511	506	9.5	Spazzini, pulitori, e assimilati	9.931	9.138
8.13	Deviatori, manovratori, frenatori, ferroviari e tramviari	2.181	2.124	9.51	Spazzini, disinfestatori, e assimilati	9.493	8.750
8.14	Autisti	22.064	21.750	9.52	Pulitori, lavaggiatori di veicoli, e assimilati	438	388
8.15	Gruisti, carropontisti, e assimilati	818	807	9.6	Domestici, portieri, bidelli, guardiani, e assimilati	42.106	25.749
8.16	Conducenti di veicoli a trazione animale e assimilati	66	63	9.61	Domestici	6.999	1.216
8.17	Addetti ai trasporti terrestri non altrove classificati	139	113	9.62	Portieri di abitazione	4.624	3.884
8.2	Ufficiali di coperta, motoristi e fuochisti navali, conducenti di imbarcazioni, e assimilati	12.829	12.625	9.63	Commessi, uscieri, bidelli, inservienti di uffici pubblici e privati	25.455	15.947
8.21	Ufficiali di coperta, di macchina e piloti di porto	3.279	3.203	9.64	Sagrestani	71	59
8.22	Macchinisti, motoristi e fuochisti navali	1.246	1.227	9.65	Guardiani, custodi di aziende, guardie campestri, e assimilati	4.957	4.643
8.23	Addetti alla conduzione di imbarcazioni a motore, a remi, a vela	170	167	9.7	Addetti ai servizi non altrove classificati	515	472
8.24	Marittimi di coperta e assimilati	8.134	8.028	9.71	Addetti ai servizi non altrove classificati	515	472
8.3	Piloti, motoristi di bordo, motoristi a terra, addetti ai trasporti aerei non altrove classificati	421	401	9.9	Professioni non altrove classificabili	62	41
8.31	Piloti di aeromobili, motoristi di bordo, e assimilati	114	108	9.91	Professioni non altrove classificabili	62	41
				TOTALE		758.180	557.423

TAV. 9 - Popolazione residente attiva in condizione professionale per sesso e categoria socio-professionale

N. CLASSIFI- CAZIONE	CATEGORIE SOCIO-PROFESSIONALI	MASCHI	FEMMINE	TOTALE
01	Imprenditori e lavoratori in proprio nell'agricoltura, nella silvicoltura, nell'allevamento e nella pesca	11.623	8.754	20.377
02	Altri lavoratori agricoli	21.397	30.679	52.076
03	Imprenditori e lavoratori in proprio nelle professioni liberali e affini	9.959	1.204	11.163
04	Imprenditori nell'industria, nell'edilizia, nel commercio, nei trasporti e nei servizi	9.282	2.148	11.430
05	Lavoratori in proprio nell'industria, nell'edilizia, nel commercio, nei trasporti e nei servizi	54.468	16.256	70.724
06	Dirigenti industriali e commerciali, alti funzionari dell'apparato legislativo e dell'amministrazione statale	640	137	777
07	Lavoratori dipendenti nelle professioni liberali e affini	45.159	48.609	93.768
08	Capi ufficio e responsabili di personale amministrativo, di addetti alle vendite e ai servizi; funzionari statali con responsabilità amministrative	45.448	16.761	62.209
09	Personale amministrativo, addetto alle vendite e ai servizi	123.791	45.926	169.717
10	Intermedi: capisquadra e sorveglianti di operai (dipendenti)	10.609	1.085	11.694
11	Operai specializzati e qualificati (dipendenti)	203.035	28.036	231.071
12	Manovali (dipendenti)	18.885	1.141	20.026
13	Forze armate (militari di carriera e militari in servizio di leva)	9.311	—	9.311
14	Persone economicamente attive non classificate altrove	41	21	62
	TOTALE	563.648	200.757	764.405

TAV. 10 - Popolazione residente occupata per ramo di attività economica, ore lavorate e posizione nella professione

RAMI DI ATTIVITÀ ECONOMICA	ORE LAVORATE							TOTALE
	Nessuna	meno di 15	da 15 a 24	da 25 a 34	da 35 a 39	40	oltre 40	
A — DIPENDENTI								
Agricoltura, caccia, foreste e pesca	17.430	2.123	2.607	2.551	2.123	10.080	8.505	45.419
Energia, gas e acqua	1.803	142	31	50	779	6.369	950	10.124
<i>Estrazione combustibili, industria petrolifera</i>	<i>364</i>	<i>28</i>	<i>12</i>	<i>10</i>	<i>241</i>	<i>1.125</i>	<i>234</i>	<i>2.014</i>
<i>Energia elettrica, gas e acqua</i>	<i>1.439</i>	<i>114</i>	<i>19</i>	<i>40</i>	<i>538</i>	<i>5.244</i>	<i>716</i>	<i>8.110</i>
Industrie estrattive, manifatturiere per trasformazione minerali; industrie chimiche	4.765	305	113	181	1.224	12.801	2.597	21.986
Industrie manifatturiere per lavorazione metalli, meccanica precisione	14.487	833	265	328	2.311	41.441	5.987	65.652
Industrie manifatturiere alimentari, tessili, abbigliamento, mobilio, altre	13.071	967	370	533	2.553	26.286	8.670	52.450
Industrie costruzioni e installazioni impianti edilizia	10.462	573	286	510	1.866	18.083	7.830	39.610
Commercio, pubblici esercizi, riparazioni beni di consumo e veicoli	15.053	1.517	752	645	2.401	22.225	15.258	57.851
<i>Commercio, pubblici esercizi e alberghi</i>	<i>12.785</i>	<i>1.357</i>	<i>707</i>	<i>573</i>	<i>2.085</i>	<i>18.848</i>	<i>13.574</i>	<i>49.929</i>
<i>Riparazioni beni consumo e veicoli</i>	<i>2.268</i>	<i>160</i>	<i>45</i>	<i>72</i>	<i>316</i>	<i>3.377</i>	<i>1.684</i>	<i>7.922</i>
Trasporti e comunicazioni	16.442	943	280	703	7.980	26.073	12.213	64.634
Credito e assicurazioni, servizi ad imprese, noleggio	4.074	398	220	313	6.357	8.182	2.493	22.037
<i>Credito e assicurazione</i>	<i>2.097</i>	<i>218</i>	<i>62</i>	<i>131</i>	<i>5.111</i>	<i>4.531</i>	<i>944</i>	<i>13.094</i>
<i>Servizi prestati alle imprese, noleggio</i>	<i>1.977</i>	<i>180</i>	<i>158</i>	<i>182</i>	<i>1.246</i>	<i>3.651</i>	<i>1.549</i>	<i>8.943</i>
Pubblica amministrazione, servizi pubblici e privati	49.467	4.296	25.890	11.568	42.836	40.507	26.805	201.369
<i>Pubblica amministrazione</i>	<i>17.304</i>	<i>859</i>	<i>444</i>	<i>1.067</i>	<i>23.291</i>	<i>15.090</i>	<i>11.489</i>	<i>69.544</i>
<i>Servizi pubblici e privati</i>	<i>32.163</i>	<i>3.437</i>	<i>25.446</i>	<i>10.501</i>	<i>19.545</i>	<i>25.417</i>	<i>15.316</i>	<i>131.825</i>
TOTALE	147.054	12.097	30.814	17.382	70.430	212.047	91.308	581.132
B — INDIPENDENTI								
Agricoltura, caccia, foreste e pesca	6.853	516	532	831	760	3.557	7.368	20.417
Energia, gas e acqua	7	1	—	1	1	5	7	22
<i>Estrazione combustibili, industria petrolifera</i>	<i>1</i>	<i>1</i>	<i>—</i>	<i>—</i>	<i>—</i>	<i>3</i>	<i>2</i>	<i>7</i>
<i>Energia elettrica, gas e acqua</i>	<i>6</i>	<i>—</i>	<i>—</i>	<i>1</i>	<i>1</i>	<i>2</i>	<i>5</i>	<i>15</i>
Industrie estrattive, manifatturiere per trasformazione minerali; industrie chimiche	242	39	10	11	27	252	286	867
Industrie manifatturiere per lavorazione metalli, meccanica precisione	780	67	27	49	74	844	1.019	2.860
Industrie manifatturiere alimentari, tessili, abbigliamento, mobilio, altre	2.192	289	119	163	263	2.338	3.214	8.578
Industrie costruzioni e installazioni impianti edilizia	1.359	90	58	92	142	1.350	1.374	4.465
Commercio, pubblici esercizi, riparazioni beni di consumo e veicoli	16.183	2.106	705	1.063	1.513	10.257	23.919	55.746
<i>Commercio, pubblici esercizi e alberghi</i>	<i>15.430</i>	<i>2.008</i>	<i>684</i>	<i>1.023</i>	<i>1.422</i>	<i>9.442</i>	<i>22.697</i>	<i>52.706</i>
<i>Riparazioni beni consumo e veicoli</i>	<i>753</i>	<i>98</i>	<i>21</i>	<i>40</i>	<i>91</i>	<i>815</i>	<i>1.222</i>	<i>3.040</i>
Trasporti e comunicazioni	1.233	85	50	86	127	872	1.390	3.843
Credito e assicurazioni, servizi ad imprese, noleggio	3.164	231	165	317	515	1.467	2.083	7.942
<i>Credito e assicurazione</i>	<i>92</i>	<i>14</i>	<i>9</i>	<i>17</i>	<i>24</i>	<i>95</i>	<i>111</i>	<i>362</i>
<i>Servizi prestati alle imprese, noleggio</i>	<i>3.072</i>	<i>217</i>	<i>156</i>	<i>300</i>	<i>491</i>	<i>1.372</i>	<i>1.972</i>	<i>7.580</i>
Pubblica amministrazione, servizi pubblici e privati	2.887	320	325	527	464	1.950	2.339	8.812
<i>Pubblica amministrazione</i>	<i>—</i>	<i>—</i>	<i>—</i>	<i>—</i>	<i>—</i>	<i>—</i>	<i>—</i>	<i>—</i>
<i>Servizi pubblici e privati</i>	<i>2.887</i>	<i>320</i>	<i>325</i>	<i>527</i>	<i>464</i>	<i>1.950</i>	<i>2.339</i>	<i>8.812</i>
TOTALE	34.900	3.744	1.991	3.140	3.886	22.892	42.999	113.552

TAV. 11 - Popolazione residente in età da 14 anni in poi non occupata, per sesso e numero di ore lavorate

ORE LAVORATE	DISOCCUPATI IN CERCA DI NUOVA OCCUPAZIONE		IN CERCA DI PRIMA OCCUPAZIONE		CASALINGHE	STUDENTI		RITIRATI DAL LAVORO		IN ALTRA CONDIZIONE NON PROFESSIONALE		TOTALE	
	MF	M	MF	M		MF	M	MF	M	MF	M	MF	M
Meno di 15	757	500	437	254	1.295	327	172	422	290	174	103	3.412	1.319
Da 15 a 24	568	286	219	131	647	493	255	165	97	76	48	2.168	817
Da 25 a 34	373	208	182	120	460	817	419	123	75	65	31	2.020	853
Da 35 a 39	790	502	156	102	387	331	195	188	130	77	50	1.929	979
40	4.484	3.437	709	511	1.120	237	137	725	567	289	215	7.564	4.867
Oltre 40	3.287	2.685	807	567	8.269	385	209	918	658	385	215	14.051	4.334
TOTALE	10.259	7.618	2.510	1.685	12.178	2.590	1.387	2.541	1.817	1.066	662	31.144	13.169

TAV. 12 - Popolazione residente in età da 19 anni in poi per sesso,

CONDIZIONE NELL'OTTOBRE 1981	LUOGO DI RESIDENZA													
	STESSO COMUNE DI RESIDENZA						ALTRO COMUNE DELLA STESSA PROVINCIA DI RESIDENZA						ALTRA PROVIN REGIONE	
	CONDIZIONE PROFESSIONALE 1976				CONDIZIONE NON PROFESSIO- NALE '76	TOTALE	CONDIZIONE PROFESSIONALE 1976				CONDIZIONE NON PROFESSIO- NALE '76	TOTALE	CONDIZIONE PRO	
	Agricol- tura	Industrie	Altre attività	Disoc- cupati			Agricol- tura	Industrie	Altre attività	Disoc- cupati			Agricol- tura	Industrie
Cond. professionale	57.515	140.415	332.290	51.419	106.014	687.653	1.989	7.942	16.295	2.734	7.354	36.314	170	537
OCCUPATI	55.240	132.561	319.417	28.524	95.621	631.363	1.894	7.515	15.621	1.871	6.767	33.668	158	502
Agricoltura	45.925	1.672	3.658	1.695	8.500	61.450	1.609	94	162	98	747	2.710	120	20
Industrie	2.755	112.142	36.488	9.542	24.314	185.241	86	6.236	2.023	628	1.550	10.523	10	385
Altre attività	6.560	18.747	279.271	17.287	62.807	384.672	199	1.185	13.436	1.145	4.470	20.435	28	97
DISOCCUPATI	2.275	7.854	12.873	22.895	10.393	56.290	95	427	674	863	587	2.646	12	35
Cond. non professionale	11.229	12.124	44.621	9.921	1.006.436	1.084.331	282	641	1.612	337	32.636	35.508	45	39
TOTALE	68.744	152.539	376.911	61.340	1.112.450	1.771.984	2.271	8.583	17.907	3.071	39.990	71.822	215	576
T O														
Cond. professionale	29.136	123.004	249.002	41.314	64.327	506.783	795	6.851	12.240	2.170	4.430	26.486	71	462
OCCUPATI	28.038	116.422	238.275	22.814	57.463	463.012	763	6.532	11.757	1.499	4.132	24.683	66	438
Agricoltura	20.824	1.265	2.668	921	2.286	27.964	556	58	107	40	90	851	34	9
Industrie	2.309	98.717	32.522	8.429	17.611	159.588	74	5.463	1.807	570	1.186	9.100	8	336
Altre attività	4.905	16.440	203.085	13.464	37.566	275.460	133	1.011	9.843	889	2.856	14.732	24	93
DISOCCUPATI	1.098	6.582	10.727	18.500	6.864	43.771	32	319	483	671	298	1.803	5	24
Cond. non professionale	5.538	9.209	30.741	7.228	287.494	340.210	104	259	662	129	6.915	8.069	15	13
TOTALE	34.674	132.213	279.743	48.542	351.821	846.993	899	7.110	12.902	2.299	11.345	34.555	86	475
M A														
Cond. professionale	28.379	17.411	83.288	10.105	41.687	180.870	1.194	1.091	4.055	564	2.924	9.828	99	75
OCCUPATI	27.202	16.139	81.142	5.710	38.158	168.351	1.131	983	3.864	372	2.635	8.985	92	64
Agricoltura	25.101	407	990	774	6.214	33.486	1.053	36	55	58	657	1.859	86	11
Industrie	446	13.425	3.966	1.113	6.703	25.653	12	773	216	58	364	1.423	2	49
Altre attività	1.655	2.307	76.186	3.823	25.241	109.212	66	174	3.593	256	1.614	5.703	4	4
DISOCCUPATI	1.177	1.272	2.146	4.395	3.529	12.519	63	108	191	192	289	843	7	11
Cond. non professionale	5.691	2.915	13.880	2.693	718.942	744.121	178	382	950	208	25.721	27.439	30	26
TOTALE	34.070	20.326	97.168	12.798	760.629	924.991	1.372	1.473	5.005	772	28.645	37.267	129	101
F E M														

luogo di residenza nel 1976, condizione nel 1976 e nel 1981

NELL'OTTOBRE 1976																
CIA DELLA STESSA DI RESIDENZA				PROVINCIA DI ALTRA REGIONE						ESTERO						TOTALE
FESSIONALE 1976		CONDIZIONE NON PROFESSIONALE '76	TOTALE	CONDIZIONE PROFESSIONALE 1976				CONDIZIONE NON PROFESSIONALE '76	TOTALE	CONDIZIONE PROFESSIONALE 1976				CONDIZIONE NON PROFESSIONALE '76	TOTALE	
Altre attività	Disoccupati			Agricoltura	Industrie	Altre attività	Disoccupati			Agricoltura	Industrie	Altre attività	Disoccupati			
1.863	182	951	3.703	137	1.586	5.417	401	1.743	9.284	110	1.376	1.654	169	555	3.864	740.818
1.826	125	890	3.501	127	1.384	5.216	280	1.637	8.644	103	1.164	1.451	107	501	3.326	680.502
17	18	101	276	69	22	37	8	50	186	55	45	49	5	37	191	64.813
142	32	117	686	11	970	313	63	194	1.551	18	745	247	38	139	1.187	199.188
1.667	75	672	2.539	47	392	4.866	209	1.393	6.907	30	374	1.155	64	325	1.948	416.501
37	57	61	202	10	202	201	121	106	640	7	212	203	62	54	538	60.316
187	26	3.541	3.838	30	180	518	68	6.809	7.605	28	260	366	28	3.324	4.006	1.135.288
2.050	208	4.492	7.541	167	1.766	5.935	469	8.552	16.889	138	1.636	2.020	197	3.879	7.870	1.876.106
TALE																
1.327	132	554	2.546	84	1.441	4.156	301	1.210	7.192	74	1.140	1.280	129	259	2.882	545.889
1.300	95	526	2.425	81	1.268	4.007	211	1.148	6.715	68	956	1.113	77	230	2.444	499.279
11	6	9	69	31	16	27	1	10	85	28	17	35	1	10	91	29.060
129	28	82	583	10	898	289	51	150	1.398	17	664	235	35	97	1.048	171.717
1.160	61	435	1.773	40	354	3.691	159	988	5.232	23	275	843	41	123	1.305	298.502
27	37	28	121	3	173	149	90	62	477	6	184	167	52	29	438	46.610
111	7	811	957	13	89	274	32	1.618	2.026	15	100	157	17	1.043	1.332	352.594
1.438	139	1.365	3.503	97	1.530	4.430	333	2.828	9.218	89	1.240	1.437	146	1.302	4.214	898.483
SCHI																
536	50	397	1.157	53	145	1.261	100	533	2.092	36	236	374	40	296	982	194.929
526	30	364	1.076	46	116	1.209	69	489	1.929	35	208	338	30	271	882	181.223
6	12	92	207	38	6	10	7	40	101	27	28	14	4	27	100	35.753
13	4	35	103	1	72	24	12	44	153	1	81	12	3	42	139	27.471
507	14	237	766	7	38	1.175	50	405	1.675	7	99	312	23	202	643	117.999
10	20	33	81	7	29	52	31	44	163	1	28	36	10	25	100	13.706
76	19	2.730	2.881	17	91	244	36	5.191	5.579	13	160	209	11	2.281	2.674	782.694
612	69	3.127	4.038	70	236	1.505	136	5.724	7.671	49	396	583	51	2.577	3.656	977.623
MINE																

TAV. 13 - Stranieri residenti per classe di età e sesso; condizione professionale per settore di attività economica e posizione nella professione; condizione non professionale

CONDIZIONI	CLASSI DI ETÀ (anni)											TOTALE
	Meno di 5	5-9	10-14	15-19	20-24	25-29	30-34	35-44	45-54	55-64	65 e più	
A — MASCHI												
Condizione professionale	—	—	—	57	87	155	205	358	305	150	24	1.341
AGRICOLTURA	—	—	—	5	3	2	7	7	24	22	—	70
Indipendenti	—	—	—	1	1	—	4	3	10	13	—	32
Dipendenti	—	—	—	4	2	2	3	4	14	9	—	38
- di cui operai e assimilati	—	—	—	4	2	2	3	4	14	8	—	37
INDUSTRIE	—	—	—	26	25	46	66	109	97	28	7	404
Indipendenti	—	—	—	1	1	1	5	16	10	2	—	36
Dipendenti	—	—	—	25	24	45	61	93	87	26	7	368
- di cui operai e assimilati	—	—	—	24	22	39	46	74	74	18	6	303
COMMERCIO	—	—	—	22	21	29	31	57	56	20	6	242
Indipendenti	—	—	—	1	4	9	9	34	31	10	3	101
Dipendenti	—	—	—	21	17	20	22	23	25	10	3	141
- di cui operai e assimilati	—	—	—	19	11	11	16	12	14	7	—	90
ALTRE ATTIVITA'	—	—	—	4	38	78	101	185	128	80	11	625
Indipendenti	—	—	—	—	1	4	4	17	10	5	3	44
Dipendenti	—	—	—	4	37	74	97	168	118	75	8	581
- di cui operai e assimilati	—	—	—	2	19	37	38	58	43	27	3	227
Condizione non professionale	398	384	435	357	275	149	58	61	80	163	274	2.634
In cerca di prima occupazione	—	—	10	150	117	61	33	29	5	1	—	406
Scolari e studenti	—	308	423	187	130	85	21	6	—	—	—	1.160
Ritirati dal lavoro	—	—	—	1	—	1	1	4	36	127	243	413
Altri	398	76	2	19	28	2	3	22	39	35	31	655
TOTALE	398	384	435	414	362	304	263	419	385	313	298	3.975
B — FEMMINE												
Condizione professionale	—	—	—	31	126	163	158	202	155	69	14	918
AGRICOLTURA	—	—	—	4	6	6	8	18	28	9	2	81
Indipendenti	—	—	—	2	—	—	1	7	10	5	2	27
Dipendenti	—	—	—	2	6	6	7	11	18	4	—	54
- di cui operai e assimilati	—	—	—	2	6	6	7	11	18	4	—	54
INDUSTRIE	—	—	—	6	18	20	15	21	17	7	3	107
Indipendenti	—	—	—	—	—	—	—	—	1	2	—	3
Dipendenti	—	—	—	6	18	20	15	21	16	5	3	104
- di cui operai e assimilati	—	—	—	6	12	10	8	9	8	4	3	60
COMMERCIO	—	—	—	8	12	12	24	29	25	16	1	127
Indipendenti	—	—	—	1	1	4	6	18	16	12	1	59
Dipendenti	—	—	—	7	11	8	18	11	9	4	—	68
- di cui operai e assimilati	—	—	—	5	8	2	10	5	4	2	—	36
ALTRE ATTIVITA'	—	—	—	13	90	125	111	134	85	37	8	603
Indipendenti	—	—	—	—	—	3	4	1	1	—	—	9
Dipendenti	—	—	—	13	90	122	107	133	84	37	8	594
- di cui operai e assimilati	—	—	—	11	71	70	42	54	30	15	1	294
Condizione non professionale	404	350	397	366	307	271	225	393	335	366	435	3.849
In cerca di prima occupazione	—	—	9	92	70	57	32	20	1	1	—	282
Scolari e studenti	—	296	370	164	81	22	6	3	1	—	—	943
Casalinghe	—	—	11	109	150	185	177	342	290	273	263	1.800
Ritirati dal lavoro	—	—	—	—	1	1	—	6	17	61	128	214
Altri	404	54	7	1	5	6	10	22	26	31	44	610
TOTALE	404	350	397	397	433	434	383	595	490	435	449	4.767
C — TOTALE												
Condizione professionale	—	—	—	88	213	318	363	560	460	219	38	2.259
AGRICOLTURA	—	—	—	9	9	8	15	25	52	31	2	151
Indipendenti	—	—	—	3	1	—	5	10	20	18	2	59
Dipendenti	—	—	—	6	8	8	10	15	32	13	—	92
- di cui operai e assimilati	—	—	—	6	8	8	10	15	32	12	—	91
INDUSTRIE	—	—	—	32	43	66	81	130	114	35	10	511
Indipendenti	—	—	—	1	1	1	5	16	11	4	—	39
Dipendenti	—	—	—	31	42	65	76	114	103	31	10	472
- di cui operai e assimilati	—	—	—	30	34	49	54	83	82	22	9	363
COMMERCIO	—	—	—	30	33	41	55	86	81	36	7	369
Indipendenti	—	—	—	2	5	13	15	52	47	22	4	160
Dipendenti	—	—	—	28	28	28	40	34	34	14	3	209
- di cui operai e assimilati	—	—	—	24	19	13	26	17	18	9	—	126
ALTRE ATTIVITA'	—	—	—	17	128	203	212	319	213	117	19	1.228
Indipendenti	—	—	—	—	1	7	8	18	11	5	3	53
Dipendenti	—	—	—	17	127	196	204	301	202	112	16	1.175
- di cui operai e assimilati	—	—	—	13	90	107	80	112	73	42	4	521
Condizione non professionale	802	734	832	723	582	420	283	454	415	529	709	6.483
In cerca di prima occupazione	—	—	19	242	187	118	65	49	6	2	—	688
Scolari e studenti	—	604	793	351	211	107	27	9	1	—	—	2.103
Casalinghe	—	—	11	109	150	185	177	342	290	273	263	1.800
Ritirati dal lavoro	—	—	—	1	1	2	1	10	53	188	371	627
Altri	802	130	9	20	33	8	13	44	65	66	75	1.265
TOTALE	802	734	832	811	795	738	646	1.014	875	748	747	8.742

TAV. 14 - Famiglie residenti per ampiezza e tipo della famiglia

TIPO DELLA FAMIGLIA	FAMIGLIE CON COMPONENTI									
	1	2	3	4	5	6	7 e più		TOTALE	
							Famiglie	Componenti	Famiglie	Componenti
A — FAMIGLIE IN COMPLESSO										
Tipo A	110.219	2.042	219	61	29	11	3	25	112.584	115.440
Tipo B	—	97.982	425	32	6	—	—	—	98.445	197.397
Tipo C	—	25.712	126.853	172.184	111.148	47.574	38.641	303.255	522.112	2.265.158
C 1	—	—	111.147	163.725	107.244	45.733	36.982	290.247	464.831	2.089.206
C 2	—	5.238	3.694	2.155	1.086	532	508	4.014	13.213	42.814
C 3	—	20.474	12.012	6.304	2.818	1.309	1.151	8.994	44.068	133.138
Tipo D	—	21.798	16.957	15.880	16.121	9.739	10.164	81.123	90.659	378.149
D 1	—	—	4.559	720	230	57	41	310	5.607	18.359
D 1.1	—	—	1.036	174	26	5	6	47	1.247	4.011
D 1.2	—	—	3.523	546	204	52	35	263	4.360	14.348
D 2	—	—	—	6.388	10.228	7.126	7.816	62.564	31.558	182.012
D 2.1	—	—	—	1.650	3.985	2.661	2.412	18.677	10.708	61.168
D 2.2	—	—	—	4.738	6.243	4.465	5.404	43.887	20.850	120.844
D 3	—	—	3.359	3.581	2.584	1.224	1.136	9.069	11.884	53.734
D 3.1	—	—	113	190	236	138	151	1.197	828	4.304
D 3.2	—	—	3.246	3.391	2.348	1.086	985	7.872	11.056	49.430
D 4	—	—	4.274	3.609	2.405	1.106	1.001	7.866	12.395	53.785
D 4.1	—	—	322	330	230	122	102	800	1.106	4.968
D 4.2	—	—	3.952	3.279	2.175	984	899	7.066	11.289	48.817
D 5	—	—	261	2	1	—	—	—	264	796
D 6	—	142	7	2	—	—	—	—	151	313
D 7	—	2.371	38	4	1	—	1	7	2.415	4.884
D 8	—	—	1	—	—	—	—	—	1	3
D 9	—	19.285	4.458	1.574	672	226	169	1.307	26.384	64.263
TOTALE	110.219	147.534	144.454	188.157	127.304	57.324	48.808	384.403	823.800	2.956.144
B — FAMIGLIE CON MEMBRI AGGREGATI										
Tipo A	—	2.042	219	61	29	11	3	25	2.365	5.221
Tipo B	—	—	425	32	6	—	—	—	463	1.433
Tipo C	—	—	697	865	787	403	398	3.170	3.150	15.074
C 1	—	—	—	330	479	240	219	1.737	1.268	6.892
C 2	—	—	465	357	215	104	122	979	1.263	5.501
C 3	—	—	232	178	93	59	57	454	619	2.681
Tipo D	—	—	334	235	215	159	220	1.784	1.163	5.755
D 1	—	—	—	50	8	1	2	15	61	261
D 1.1	—	—	—	16	1	1	—	—	18	75
D 1.2	—	—	—	34	7	—	—	—	43	186
D 2	—	—	—	—	51	63	112	898	226	1.531
D 2.1	—	—	—	—	12	20	29	223	61	403
D 2.2	—	—	—	—	39	43	83	675	165	1.128
D 3	—	—	—	38	54	39	42	353	173	1.009
D 3.1	—	—	—	4	12	6	8	62	30	174
D 3.2	—	—	—	34	42	33	34	291	143	835
D 4	—	—	—	48	64	38	44	359	194	1.099
D 4.1	—	—	—	4	10	5	5	43	24	139
D 4.2	—	—	—	44	54	33	39	316	170	960
D 5	—	—	—	2	1	—	—	—	3	13
D 6	—	—	4	2	—	—	—	—	6	20
D 7	—	—	34	4	1	—	1	7	40	130
D 8	—	—	—	—	—	—	—	—	—	—
D 9	—	—	296	91	36	18	19	152	460	1.692
TOTALE	—	2.042	1.675	1.193	1.037	573	621	4.979	7.141	27.483
C — FAMIGLIE SENZA MEMBRI AGGREGATI										
Tipo A	110.219	—	—	—	—	—	—	—	110.219	110.219
Tipo B	—	97.982	—	—	—	—	—	—	97.982	195.964
Tipo C	—	25.712	126.156	171.319	110.361	47.171	38.243	300.085	518.962	2.250.084
C 1	—	—	111.147	163.395	106.765	45.493	36.763	288.510	463.563	2.082.314
C 2	—	5.238	3.229	1.798	871	428	386	3.035	11.950	37.313
C 3	—	20.474	11.780	6.126	2.725	1.250	1.094	8.540	43.449	130.457
Tipo D	—	21.798	16.623	15.645	15.906	9.580	9.944	79.339	89.496	372.394
D 1	—	—	4.559	670	222	56	39	295	5.546	18.098
D 1.1	—	—	1.036	158	25	4	6	47	1.229	3.936
D 1.2	—	—	3.523	512	197	52	33	248	4.317	14.162
D 2	—	—	—	6.388	10.177	7.063	7.704	61.666	31.332	180.481
D 2.1	—	—	—	1.650	3.973	2.641	2.383	18.454	10.647	60.765
D 2.2	—	—	—	4.738	6.204	4.422	5.321	43.212	20.685	119.716
D 3	—	—	3.359	3.543	2.530	1.185	1.094	8.716	11.711	52.725
D 3.1	—	—	113	186	224	132	143	1.135	798	4.130
D 3.2	—	—	3.246	3.357	2.306	1.053	951	7.581	10.913	48.595
D 4	—	—	4.274	3.561	2.341	1.068	957	7.507	12.201	52.686
D 4.1	—	—	322	326	220	117	97	757	1.082	4.829
D 4.2	—	—	3.952	3.235	2.121	951	860	6.750	11.119	47.857
D 5	—	—	261	—	—	—	—	—	261	783
D 6	—	142	3	—	—	—	—	—	145	293
D 7	—	2.371	4	—	—	—	—	—	2.375	4.754
D 8	—	—	1	—	—	—	—	—	1	3
D 9	—	19.285	4.162	1.483	636	208	150	1.155	25.924	62.571
TOTALE	110.219	145.492	142.779	186.964	126.267	56.751	48.187	379.424	816.659	2.928.661

TAV. 15 - Famiglie residenti con almeno un nucleo familiare, per tipo del nucleo e ampiezza della famiglia

TIPO DEL NUCLEO	FAMIGLIE CON COMPONENTI								TOTALE	
	2	3	4	5	6	7 e più				
						Famiglie	Componenti	Famiglie	Componenti	
Coniugi	97.982	6.840	1.451	685	261	147	1.093	107.366	228.372	
Coniugi e figli	—	109.553	169.416	117.024	52.655	44.692	352.028	493.340	2.259.401	
Padre e figli	5.058	6.800	5.596	3.559	1.705	1.621	12.910	24.339	93.835	
Madre e figli	21.283	15.617	9.496	4.855	2.260	2.061	16.170	55.572	181.406	

TAV. 16 - Famiglie residenti per tipo di famiglia e di componenti

TIPO DELLA FAMIGLIA	FAMIGLIE	COMPONENTI										TOTALE	
		CAPO FAMIGLIA DI CENSIMENTO, PARENTI E AFFINI							MEMBRI AGGREGATI				
		CAPO FAMIGLIA DI CENSIMENTO		CONIUGE	FIGLI		ALTRI PARENTI E AFFINI	TOTALE		TOTALE	di cui addetti ai servizi della famiglia	TOTALE	
		M	F		TOTALE	di cui celibi o nubili		MF	M			MF	M
Tipo A	112.584	35.727	76.857	—	—	—	—	112.584	35.727	2.856	217	115.440	36.478
Tipo B	98.445	98.134	311	98.445	—	—	—	196.890	98.445	507	105	197.397	98.570
Tipo C	522.112	477.295	44.817	464.831	1.274.672	1.263.304	—	2.261.615	1.158.132	3.543	544	2.265.158	1.159.036
C 1	464.831	464.082	749	464.831	1.158.196	1.150.418	—	2.087.858	1.086.315	1.348	437	2.089.206	1.086.609
C 2	13.213	13.213	—	—	28.062	26.913	—	41.275	26.493	1.539	56	42.814	26.655
C 3	44.068	—	44.068	—	88.414	85.973	—	132.482	45.324	656	51	133.138	45.772
Tipo D	90.659	60.685	29.974	37.165	133.218	126.071	115.741	376.783	165.220	1.366	131	378.149	165.680
D 1	5.607	5.573	34	5.607	—	—	7.082	18.296	8.033	63	9	18.359	8.055
D 1.1	1.247	1.240	7	1.247	—	—	1.499	3.993	1.522	18	3	4.011	1.529
D 1.2	4.360	4.333	27	4.360	—	—	5.583	14.303	6.511	45	6	14.348	6.526
D 2	31.558	31.482	76	31.558	81.047	77.805	37.604	181.767	87.512	245	36	182.012	87.581
D 2.1	10.708	10.685	23	10.708	27.310	27.131	12.379	61.105	27.682	63	12	61.168	27.693
D 2.2	20.850	20.797	53	20.850	53.737	50.674	25.225	120.662	59.830	182	24	120.844	59.888
D 3	11.884	11.884	—	—	27.179	25.976	14.456	53.519	30.274	215	20	53.734	30.321
D 3.1	828	828	—	—	2.081	2.040	1.362	4.271	2.191	33	4	4.304	2.193
D 3.2	11.056	11.056	—	—	25.098	23.936	13.094	49.248	28.083	182	16	49.430	28.128
D 4	12.395	—	12.395	—	24.992	22.290	16.178	53.565	17.574	220	11	53.785	17.692
D 4.1	1.106	—	1.106	—	2.391	2.329	1.445	4.942	1.515	26	—	4.968	1.534
D 4.2	11.289	—	11.289	—	22.601	19.961	14.733	48.623	16.059	194	11	48.817	16.158
D 5	264	143	121	—	—	—	528	792	407	4	—	796	408
D 6	151	61	90	—	—	—	154	305	212	8	1	313	214
D 7	2.415	1.308	1.107	—	—	—	2.419	4.834	1.309	50	10	4.884	1.327
D 8	1	1	—	—	—	—	2	3	2	—	—	3	2
D 9	26.384	10.233	16.151	—	—	—	37.318	63.702	19.897	561	44	64.263	20.080
TOTALE	823.800	671.841	151.959	600.441	1.407.890	1.389.375	115.741	2.947.872	1.457.524	8.272	997	2.956.144	1.459.764

TAV. 17 - Famiglie residenti per ampiezza, stato civile, classe di età e sesso del capo famiglia di censimento

A — TOTALE

STATO CIVILE E CLASSE DI ETÀ DEL CAPO FAMIGLIA	FAMIGLIE CON COMPONENTI											
	1		2	3	4	5	6	7 e più		TOTALE		
	TOTALE	di cui non coabitante						Famiglie	Componenti	FAMIGLIE		COMPONENTI
									Numero	di cui con figli		
Celibi e nubili	36.712	26.089	11.943	4.666	1.939	892	406	379	3.001	56.937	5.523	92.249
Meno di 20	430	233	153	89	49	26	14	19	153	780	144	1.566
20-24	2.686	1.426	753	384	191	83	40	47	371	4.184	361	7.134
25-29	3.180	1.887	918	518	277	146	50	46	345	5.135	541	9.053
30-34	2.331	1.599	911	462	236	110	46	27	208	4.123	695	7.517
35-39	1.814	1.315	810	394	175	80	43	33	265	3.349	623	6.239
40-44	1.989	1.450	819	365	150	84	39	45	380	3.491	643	6.356
45-49	2.440	1.867	930	341	152	82	51	57	465	4.053	610	7.112
50-54	3.448	2.636	1.218	434	168	85	36	38	305	5.427	567	8.804
55-59	4.261	3.213	1.347	453	156	76	39	34	263	6.366	506	9.815
60-64	3.492	2.579	1.010	335	131	31	20	9	67	5.028	307	7.383
65-69	3.713	2.753	1.067	343	79	37	7	9	65	5.255	206	7.484
70-74	3.090	2.308	874	253	74	25	8	5	37	4.329	118	6.103
75 e piu'	3.838	2.823	1.133	295	101	27	13	10	77	5.417	202	7.683
Coniugati	9.675	7.158	105.473	122.539	176.870	121.610	54.632	46.391	365.416	637.190	516.830	2.596.976
Meno di 20	29	14	354	399	76	24	10	14	110	906	519	2.528
20-24	241	124	5.642	6.837	2.533	482	77	41	320	15.853	9.825	45.360
25-29	502	295	13.306	21.830	15.527	4.397	951	357	2.633	56.870	42.637	185.036
30-34	548	382	7.847	20.013	35.715	15.630	4.636	2.181	16.392	86.570	77.727	341.499
35-39	574	447	3.675	9.012	32.060	22.824	8.918	5.902	45.545	82.965	78.408	376.373
40-44	543	433	2.741	5.793	23.037	23.326	11.182	9.735	76.889	76.357	72.798	376.163
45-49	651	528	3.168	6.136	18.201	19.533	11.217	11.743	94.014	70.649	66.600	357.180
50-54	849	654	5.195	9.675	18.267	16.963	9.370	9.592	76.452	69.911	63.475	330.819
55-59	1.236	978	10.099	13.697	15.369	10.655	5.107	4.587	35.809	60.750	48.808	343.727
60-64	1.093	837	11.926	11.115	8.203	4.515	1.877	1.450	11.228	40.179	26.503	136.167
65-69	1.256	910	16.859	9.617	4.805	2.109	836	525	4.003	36.007	17.095	102.609
70-74	1.057	773	13.425	5.189	2.030	753	315	169	1.282	22.938	7.924	58.531
75 e piu'	1.096	783	11.236	3.226	1.047	399	136	95	739	17.235	4.511	40.984
Separati legalmente	3.603	2.482	2.374	1.975	1.099	564	290	263	2.092	10.168	5.853	25.324
Meno di 20	7	4	13	3	1	1	—	—	—	25	18	51
20-24	80	31	143	57	17	5	—	—	—	304	217	642
25-29	216	104	325	208	88	35	9	4	30	885	631	2.101
30-34	412	274	391	362	179	98	40	30	237	1.512	1.029	3.963
35-39	408	265	283	384	232	116	63	57	447	1.543	1.058	4.459
40-44	310	213	226	296	210	105	60	64	515	1.271	905	3.890
45-49	339	246	176	230	156	82	54	53	424	1.090	697	3.163
50-54	360	267	238	182	117	72	31	33	272	1.033	583	2.668
55-59	463	335	255	139	56	30	18	11	86	972	403	1.958
60-64	347	259	138	58	25	15	9	6	44	598	173	1.070
65-69	318	231	102	31	7	3	3	2	14	466	80	690
70-74	205	153	58	18	7	1	1	—	—	290	37	414
75 e piu'	138	100	26	7	4	1	—	3	23	179	22	255
Vedovi	58.368	41.492	26.664	14.555	7.828	4.041	1.914	1.674	13.109	115.044	47.560	231.471
Meno di 20	23	16	12	6	—	—	1	—	—	42	14	71
20-24	32	22	67	30	14	3	2	2	14	150	99	353
25-29	52	33	129	116	45	25	4	6	46	377	302	1.033
30-34	63	45	167	271	155	67	39	20	155	782	696	2.554
35-39	149	117	219	373	320	176	84	102	801	1.423	1.242	5.171
40-44	208	146	314	646	621	346	188	216	1.723	2.539	2.288	9.839
45-49	432	320	707	1.188	980	589	337	369	2.934	4.602	4.082	17.231
50-54	1.366	988	1.826	2.083	1.442	807	375	381	3.007	8.280	6.517	26.327
55-59	3.669	2.620	3.447	2.558	1.450	713	340	241	1.843	12.418	7.724	31.485
60-64	6.286	4.455	3.968	2.017	966	408	158	118	895	13.921	6.291	28.020
65-69	11.293	8.048	4.772	1.868	685	328	112	62	471	19.120	6.037	31.964
70-74	13.385	9.698	4.212	1.377	471	255	117	62	478	19.879	4.810	30.279
75 e piu'	21.410	14.984	6.824	2.022	679	324	157	95	742	31.511	7.458	47.144
Divorziati	1.861	1.346	1.080	720	421	197	82	101	785	4.462	2.184	10.127
Meno di 20	9	5	17	9	2	—	1	—	—	38	29	84
20-24	37	24	34	28	16	4	2	1	8	122	77	293
25-29	78	48	73	61	39	15	10	9	70	285	189	768
30-34	85	55	105	108	79	38	16	9	184	455	348	1.405
35-39	153	101	133	132	76	41	20	24	157	575	395	1.601
40-44	199	147	156	128	78	35	16	25	191	637	395	1.669
45-49	260	198	184	115	62	25	9	11	82	666	333	1.482
50-54	361	274	172	74	35	21	5	7	64	675	226	1.266
55-59	266	194	104	30	21	11	3	3	21	436	98	730
60-64	230	162	58	23	9	3	1	—	—	324	59	472
65-69	111	86	26	8	2	1	—	—	—	149	21	207
70-74	72	52	18	2	3	2	—	1	8	98	12	144
75 e piu'	—	—	—	—	—	—	—	—	—	—	—	—
TOTALE	110.219	78.567	147.534	144.454	188.157	127.304	57.324	48.808	384.403	823.800	577.949	2.956.144
Meno di 20	489	267	532	498	126	51	25	33	263	1.754	696	4.219
20-24	3.048	1.608	6.622	7.317	2.757	573	122	90	705	20.529	10.531	53.573
25-29	3.987	2.343	14.712	22.700	15.953	4.607	1.016	414	3.062	63.389	44.188	197.516
30-34	3.432	2.348	9.389	21.169	36.324	15.920	4.771	2.267	17.062	93.272	80.336	356.301
35-39	3.030	2.199	5.092	10.271	32.866	23.234	9.124	6.118	47.242	89.735	81.679	393.647
40-44	3.203	2.343	4.233	7.232	24.094	23.902	11.489	10.080	79.664	84.233	77.029	397.849
45-49	4.061	3.108	5.137	8.023	19.567	20.321	11.675	12.247	98.028	81.031	72.384	386.355
50-54	6.283	4.743	8.661	12.489	20.056	17.952	9.821	10.055	80.118	85.317	71.475	370.100
55-59	9.990	7.420	15.320	16.921	17.066	11.495	5.509	4.880	38.065	81.181	57.667	288.251
60-64	11.484	8.324	17.146	13.555	9.346	4.980	2.065	1.586	12.255	60.162	33.372	173.370
65-69	16.810	12.104	22.858	11.882	5.585	2.480	959	598	4.553	61.172	23.477	143.219
70-74	17.848	13.018	18.595	6.845	2.583	1.036	442	236	1.797	47.585	12.910	95.534
75 e piu'	26.554	18.742	19.237	5.552	1.834	753	306	204	1.589	54.440	12.205	96.210

segue TAV. 17 — Famiglie residenti per ampiezza, stato civile, classe di età e sesso del capo famiglia di censimento

B — MASCHI

STATO CIVILE E CLASSE DI ETÀ DEL CAPO FAMIGLIA	FAMIGLIE CON COMPONENTI											
	1		2	3	4	5	6	7 e più		TOTALE		
	TOTALE	di cui non coabitante						Famiglie	Componenti	FAMIGLIE		COMPONENTI
									Numero	di cui con figli		
Celibi	14.665	10.201	4.668	2.166	1.039	502	231	234	1.858	23.505	1.814	40.409
Meno di 20	226	130	95	67	35	22	14	17	137	476	97	1.088
20-24	1.705	925	422	250	140	58	29	38	299	2.642	125	4.622
25-29	2.173	1.308	538	328	190	108	37	34	259	3.408	168	6.014
30-34	1.439	1.007	454	241	140	65	35	18	138	2.392	237	4.303
35-39	922	698	334	163	75	39	19	17	134	1.569	172	2.822
40-44	860	646	287	140	63	43	20	26	213	1.439	187	2.654
45-49	1.016	762	352	154	59	39	20	28	238	1.668	189	2.971
50-54	1.234	954	429	172	80	42	18	20	161	1.995	165	3.407
55-59	1.388	1.052	488	182	77	31	17	18	142	2.201	157	3.617
60-64	1.082	793	366	121	65	14	10	4	32	1.662	106	2.599
65-69	1.040	769	355	160	38	16	4	6	43	1.619	75	2.529
70-74	759	568	237	99	40	11	4	3	21	1.153	48	1.790
75 e piu'	821	589	311	89	37	14	4	5	41	1.281	88	1.993
Coniugati	4.681	3.439	100.680	119.274	174.048	119.946	53.905	45.740	360.307	618.274	506.790	2.543.522
Meno di 20	10	7	330	385	71	23	10	14	110	843	491	2.394
20-24	133	63	5.457	6.681	2.479	471	75	41	320	15.337	9.542	44.131
25-29	320	182	12.932	21.454	15.297	4.307	927	349	2.573	55.586	41.771	181.404
30-34	381	259	7.561	19.640	35.276	15.409	4.568	2.133	16.038	84.968	76.486	336.018
35-39	396	297	3.478	8.730	31.611	22.546	8.787	5.807	44.775	81.355	77.110	370.213
40-44	328	263	2.533	5.528	22.646	23.044	11.055	9.589	75.717	74.723	71.534	369.829
45-49	337	285	2.871	5.826	17.874	19.292	11.080	11.601	92.877	68.881	65.337	350.870
50-54	411	308	4.747	9.300	17.922	16.731	9.250	9.482	75.603	67.843	62.168	324.251
55-59	551	445	9.447	13.326	15.114	10.485	5.044	4.533	35.400	58.500	47.765	237.968
60-64	456	342	11.366	10.853	8.064	4.455	1.851	1.427	11.056	38.472	25.938	132.440
65-69	497	366	16.234	9.399	4.702	2.072	824	510	34.238	34.238	16.685	99.168
70-74	409	294	12.944	5.057	1.987	736	308	167	1.268	21.608	7.702	56.212
75 e piu'	452	328	10.780	3.095	1.005	375	126	87	676	15.920	4.261	38.624
Separati legalmente	2.173	1.438	757	628	406	213	111	101	798	4.389	1.730	9.724
Meno di 20	3	2	2	2	—	—	—	—	—	7	4	13
20-24	35	13	9	9	2	1	—	—	—	56	19	93
25-29	131	59	63	44	27	13	2	2	14	282	123	588
30-34	289	181	97	102	63	39	11	11	81	612	268	1.383
35-39	299	184	100	130	80	39	24	23	186	695	332	1.734
40-44	244	167	74	84	73	34	24	21	168	554	272	1.418
45-49	226	154	64	73	68	32	16	14	112	493	227	1.213
50-54	206	160	94	70	43	33	16	14	114	476	206	1.151
55-59	226	159	93	56	24	13	8	8	64	428	137	853
60-64	165	116	61	21	16	8	7	3	22	281	66	518
65-69	153	100	55	19	4	1	2	2	14	236	41	367
70-74	120	88	30	12	3	—	1	—	—	166	19	234
75 e piu'	76	55	15	6	3	—	—	3	23	103	16	159
Vedovi	12.210	8.488	5.564	3.036	1.578	915	464	414	3.269	24.181	9.764	49.386
Meno di 20	5	4	1	—	—	—	1	—	—	7	2	13
20-24	14	12	9	2	—	—	—	1	—	26	7	45
25-29	11	6	28	11	2	4	—	1	9	57	39	137
30-34	11	9	34	23	14	11	3	3	25	99	81	302
35-39	47	36	52	65	43	28	11	13	101	259	200	825
40-44	48	35	48	96	100	45	26	36	286	399	341	1.499
45-49	75	52	94	167	163	87	58	79	634	723	636	2.833
50-54	221	170	237	347	285	176	101	104	841	1.471	1.171	5.203
55-59	542	388	578	471	263	171	93	70	548	2.188	1.424	6.124
60-64	970	688	682	423	213	100	47	32	243	2.467	1.218	5.480
65-69	2.127	1.478	1.032	471	175	106	42	24	182	3.977	1.426	7.268
70-74	2.964	2.103	984	380	127	75	36	19	143	4.585	1.195	7.314
75 e piu'	5.175	3.507	1.785	580	193	112	46	32	250	7.923	2.024	12.343
Divorziati	727	516	311	191	138	65	27	33	252	1.492	563	3.213
Meno di 20	3	2	1	2	1	—	—	—	—	7	4	15
20-24	18	11	11	8	5	2	1	1	8	46	20	108
25-29	42	25	21	23	14	4	3	—	—	107	56	247
30-34	43	29	18	26	19	11	1	6	45	124	69	339
35-39	83	52	42	30	21	9	8	4	29	197	93	463
40-44	83	61	42	35	28	11	6	11	81	216	114	556
45-49	98	72	51	27	22	9	4	4	29	215	90	467
50-54	114	86	47	16	12	9	4	3	31	205	56	404
55-59	87	57	39	11	9	5	—	3	21	154	31	280
60-64	87	65	22	10	3	3	—	—	—	125	18	188
65-69	36	31	11	3	—	—	—	—	—	51	7	71
70-74	33	25	6	—	3	2	—	1	8	45	5	75
75 e piu'	—	—	—	—	—	—	—	—	—	—	—	—
TOTALE	34.456	24.082	111.980	125.295	177.209	121.641	54.738	46.522	366.484	671.841	520.661	2.646.254
Meno di 20	244	143	428	454	106	45	25	31	247	1.333	594	3.508
20-24	1.890	1.015	5.898	6.944	2.622	530	104	80	626	18.068	9.697	48.906
25-29	2.653	1.566	13.572	21.845	15.521	4.434	967	387	2.863	59.379	42.121	188.251
30-34	2.162	1.481	8.167	20.029	35.507	15.528	4.620	2.165	16.282	88.178	77.128	342.253
35-39	1.707	1.244	3.982	9.114	31.828	22.663	8.842	5.866	45.241	84.002	77.883	375.933
40-44	1.563	1.163	2.984	5.878	22.903	23.175	11.133	9.676	76.413	77.312	72.427	375.863
45-49	1.737	1.314	3.423	6.255	18.192	19.461	11.180	11.733	93.942	71.981	66.503	358.443
50-54	2.170	1.664	5.558	9.916	18.352	16.991	9.389	9.624	76.748	72.000	63.800	334.479
55-59	2.821	2.130	10.653	14.051	15.490	10.709	5.166	4.632	36.185	63.522	49.539	248.966
60-64	2.760	1.996	12.514	11.429	8.367	4.582	1.915	1.469	11.374	43.036	27.359	141.317
65-69	3.904	2.778	17.698	10.059	4.922	2.198	872	542	4.133	40.195	18.245	109.520
70-74	4.288	3.084	14.206	5.551	2.158	822	349	189	1.432	27.563	8.971	65.621
75 e piu'	6.557	4.504	12.897	3.770	1.241	503	176	128	998	25.272	6.394	53.194

segue TAV. 17 — Famiglie residenti per ampiezza, stato civile, classe di età e sesso del capo famiglia di censimento

C — FEMMINE

STATO CIVILE E CLASSE DI ETÀ DEL CAPO FAMIGLIA	FAMIGLIE CON COMPONENTI											
	1		2	3	4	5	6	7 e più		TOTALE		
	TOTALE	di cui non coabitante						Famiglie	Componenti	FAMIGLIE		COMPONENTI
			Numero	di cui con figli								
Nubili	22.047	15.888	7.275	2.500	900	390	175	145	1.143	33.432	3.709	51.840
Meno di 20	204	103	58	22	14	4	—	2	16	304	47	478
20-24	981	501	331	134	51	25	11	9	72	1.542	236	2.512
25-29	1.007	579	380	190	87	38	13	12	86	1.727	373	3.039
30-34	892	592	457	221	96	45	11	9	70	1.731	458	3.214
35-39	892	617	476	231	100	41	24	16	131	1.780	451	3.417
40-44	1.129	804	532	225	87	41	19	19	167	2.052	456	3.702
45-49	1.424	1.105	578	187	93	43	31	29	227	2.385	421	4.141
50-54	2.214	1.682	789	262	88	43	18	18	144	3.432	402	5.397
55-59	2.873	2.161	859	271	79	45	22	16	121	4.165	349	6.198
60-64	2.410	1.786	644	214	66	17	10	5	35	3.366	201	4.784
65-69	2.673	1.984	712	183	41	21	3	2	22	3.636	131	4.955
70-74	2.331	1.740	637	154	34	14	4	3	16	3.176	70	4.313
75 e piu'	3.017	2.234	822	206	64	13	9	5	36	4.136	114	5.690
Coniugate	4.994	3.719	4.793	3.265	2.822	1.664	727	651	5.109	18.916	10.040	53.454
Meno di 20	19	7	24	14	5	1	—	—	—	63	28	134
20-24	108	61	185	156	54	11	2	—	—	516	283	1.229
25-29	182	113	374	376	230	90	24	8	60	1.284	866	3.632
30-34	167	123	286	373	439	221	68	48	354	1.602	1.241	5.481
35-39	178	150	197	282	449	278	131	95	770	1.610	1.298	6.160
40-44	215	170	208	265	391	282	127	146	1.172	1.634	1.264	6.334
45-49	314	243	297	310	327	241	137	142	1.137	1.768	1.263	6.310
50-54	438	346	448	375	345	232	120	110	849	2.068	1.307	6.568
55-59	685	533	652	371	255	170	63	54	409	2.250	1.043	5.759
60-64	637	495	560	262	139	60	26	23	172	1.707	565	3.727
65-69	759	544	625	218	103	37	12	15	109	1.769	410	3.441
70-74	648	479	481	132	43	17	7	2	14	1.330	222	2.319
75 e piu'	644	455	456	131	42	24	10	8	63	1.315	250	2.360
Separate legalmente	1.430	1.044	1.617	1.347	693	351	179	162	1.294	5.779	4.123	15.600
Meno di 20	4	2	11	1	1	1	—	—	—	18	14	38
20-24	45	18	134	48	15	4	2	—	—	248	198	549
25-29	85	45	262	164	61	22	7	2	16	603	508	1.513
30-34	123	93	294	260	116	59	29	19	156	900	761	2.580
35-39	109	81	183	254	152	77	39	34	261	848	726	2.725
40-44	66	46	152	212	137	71	36	43	347	717	633	2.472
45-49	113	92	112	157	88	50	38	39	312	597	470	1.950
50-54	154	107	144	112	74	39	15	19	158	557	377	1.517
55-59	237	176	162	83	32	17	10	3	22	544	266	1.105
60-64	182	143	77	37	9	7	2	3	22	317	107	552
65-69	165	131	47	12	3	2	1	—	—	230	39	323
70-74	85	65	28	6	4	1	—	—	—	124	18	180
75 e piu'	62	45	11	1	1	1	—	—	—	76	6	96
Vedove	46.158	33.004	21.100	11.519	6.250	3.126	1.450	1.260	9.840	90.863	37.796	182.085
Meno di 20	18	12	11	6	—	—	—	—	—	35	12	58
20-24	18	10	58	28	14	3	2	1	7	124	92	308
25-29	41	27	101	105	43	21	4	5	37	320	263	896
30-34	52	36	133	248	141	56	36	17	130	683	615	2.252
35-39	102	81	167	308	277	148	73	89	700	1.164	1.042	4.346
40-44	160	111	266	550	521	301	162	180	1.437	2.140	1.947	8.340
45-49	357	268	613	1.021	817	502	279	290	2.300	3.879	3.446	14.398
50-54	1.145	818	1.589	1.736	1.157	631	274	277	2.166	6.809	5.346	21.124
55-59	3.127	2.232	2.869	2.087	1.187	542	247	171	1.295	10.230	6.300	25.361
60-64	5.316	3.767	3.286	1.594	753	308	111	86	652	11.454	5.073	22.540
65-69	9.166	6.570	3.740	1.397	510	222	70	38	289	15.143	4.611	24.696
70-74	10.421	7.595	3.228	997	344	180	81	43	335	15.294	3.615	22.965
75 e piu'	16.235	11.477	5.039	1.442	486	212	111	63	492	23.588	5.434	34.801
Divorziate	1.134	830	769	529	283	132	55	68	533	2.970	1.621	6.914
Meno di 20	6	3	16	7	1	—	1	—	—	31	25	69
20-24	19	13	23	20	11	2	1	—	—	76	57	185
25-29	36	23	52	38	25	11	7	9	70	178	133	521
30-34	42	26	87	82	60	27	15	18	139	331	279	1.066
35-39	70	49	91	102	55	32	12	16	128	378	302	1.138
40-44	116	86	114	93	50	24	10	14	110	421	281	1.113
45-49	162	126	133	88	40	16	5	7	53	451	243	1.015
50-54	247	188	125	58	23	12	1	4	33	470	170	862
55-59	179	137	65	19	12	6	1	—	—	282	67	450
60-64	143	97	36	13	6	—	—	—	—	199	41	284
65-69	75	55	15	5	—	—	—	—	—	98	14	136
70-74	39	27	12	2	—	—	—	—	—	53	7	69
75 e piu'	—	—	—	—	—	—	—	—	—	—	—	—
TOTALE	75.763	54.485	35.554	19.159	10.948	5.663	2.586	2.286	17.919	151.959	57.288	309.890
Meno di 20	245	124	104	44	20	6	—	2	16	421	102	711
20-24	1.158	593	724	373	135	43	18	10	79	2.461	834	4.667
25-29	1.334	777	1.140	855	432	173	49	27	199	4.010	2.067	9.265
30-34	1.270	867	1.222	1.140	817	392	151	102	780	5.094	3.208	14.048
35-39	1.323	955	1.110	1.157	1.038	571	282	252	2.001	5.733	3.796	17.714
40-44	1.640	1.180	1.249	1.354	1.191	727	356	404	3.251	6.921	4.602	21.986
45-49	2.324	1.794	1.714	1.768	1.375	860	495	514	4.086	9.050	5.881	27.912
50-54	4.113	3.079	3.103	2.573	1.704	961	432	431	3.370	13.317	7.675	35.621
55-59	7.169	5.290	4.667	2.870	1.576	786	343	248	1.880	17.659	8.128	39.285
60-64	8.724	6.328	4.632	2.126	979	398	150	117	881	17.126	6.013	32.053
65-69	12.906	9.326	5.160	1.823	663	282	87	56	420	20.977	5.232	33.699
70-74	13.560	9.934	4.389	1.294	425	214	93	47	365	20.022	3.939	29.913
75 e piu'	19.997	14.238	6.340	1.782	593	250	130	76	591	29.168	5.811	43.016

TAV. 18 - Famiglie residenti per condizione professionale o

CONDIZIONE DEL CAPO FAMIGLIA	FAMIGLIE CON COMPONENTI TUTTI IN CONDIZIONE PROFESSIONALE							
	TUTTI IN AGRICOLTURA		TUTTI NELLE INDUSTRIE		TUTTI IN ALTRE ATTIVITÀ		TUTTI IN SETTORI DIVERSI	
	Famiglie	Componenti	Famiglie	Componenti	Famiglie	Componenti	Famiglie	Componenti
Occupato	2.186	3.401	4.208	5.314	22.625	31.208	4.755	10.707
-Agricoltura	2.186	3.401	—	—	—	—	608	1.672
-Industrie	—	—	4.208	5.314	—	—	2.264	4.856
-Altre attività'	—	—	—	—	22.625	31.208	1.883	4.179
Disoccupato	171	243	765	954	1.024	1.361	580	1.302
In condizione non professionale	—	—	—	—	—	—	—	—
In cerca di prima occupazione	—	—	—	—	—	—	—	—
Studenti	—	—	—	—	—	—	—	—
Casalinghe	—	—	—	—	—	—	—	—
Ritirati dal lavoro	—	—	—	—	—	—	—	—
Altri	—	—	—	—	—	—	—	—
TOTALE	2.357	3.644	4.973	6.268	23.649	32.569	5.335	12.009

TAV. 19 - Famiglie residenti per ampiezza e numero di componenti (occupati, in età inferiore a 6 anni, in età di 60 anni e più, in età di 75 anni e più)

COMPONENTI OCCUPATI — COMPONENTI IN ETÀ INFERIORE A 6 ANNI — COMPONENTI IN ETÀ DI 60 ANNI E PIÙ — COMPONENTI IN ETÀ DI 75 ANNI E PIÙ	FAMIGLIE CON COMPONENTI									
	1	2	3	4	5	6	7 e più		TOTALE	
							Famiglie	Componenti	Famiglie	Componenti
NUMERO COMPONENTI OCCUPATI										
Nessuno	90.971	84.922	43.405	31.575	19.816	9.471	8.915	70.327	289.075	743.563
1	19.248	50.582	75.413	114.953	79.472	34.135	25.496	199.118	399.299	1.607.751
2	—	12.030	24.564	38.621	23.938	10.665	9.582	75.802	119.400	511.718
3	—	—	1.072	2.724	3.388	2.398	3.313	26.640	12.895	72.080
4	—	—	—	284	614	553	1.121	9.237	2.572	16.761
5 e più	—	—	—	—	76	102	381	3.279	559	4.271
TOTALE	110.219	147.534	144.454	188.157	127.304	57.324	48.808	384.403	823.800	2.956.144
NUMERO COMPONENTI IN ETÀ INFERIORE A 6 ANNI										
Nessuno	110.219	145.425	88.138	109.533	78.218	35.799	29.140	225.676	596.472	1.935.175
1	—	2.109	55.684	37.437	31.319	14.476	12.675	101.014	153.700	665.483
2	—	—	632	41.065	12.291	5.251	5.060	41.124	64.299	300.241
3 e più	—	—	—	122	5.476	1.798	1.933	16.589	9.329	55.245
TOTALE	110.219	147.534	144.454	188.157	127.304	57.324	48.808	384.403	823.800	2.956.144
NUMERO COMPONENTI IN ETÀ DI 60 ANNI E PIÙ										
Nessuno	37.523	64.216	101.640	164.015	111.286	49.246	42.231	333.433	570.157	2.312.274
1	72.696	36.325	21.789	15.228	12.171	6.305	5.319	41.404	169.833	411.714
2	—	46.993	19.066	8.036	3.442	1.624	1.148	8.729	80.309	219.011
3 e più	—	—	1.959	878	405	149	110	837	3.501	13.145
TOTALE	110.219	147.534	144.454	188.157	127.304	57.324	48.808	384.403	823.800	2.956.144
NUMERO COMPONENTI IN ETÀ DI 75 ANNI E PIÙ										
Nessuno	83.665	124.632	136.119	183.910	123.263	54.817	46.513	366.559	752.919	2.788.702
1	26.554	17.192	6.591	3.692	3.778	2.367	2.125	16.518	62.299	145.089
2	—	5.710	1.597	508	238	133	162	1.260	8.348	21.491
3 e più	—	—	147	47	25	7	8	66	234	862
TOTALE	110.219	147.534	144.454	188.157	127.304	57.324	48.808	384.403	823.800	2.956.144

non professionale dei componenti e condizione del capo famiglia di censimento

FAMIGLIE CON COMPONENTI IN CONDIZIONE PROFESSIONALE E NON PROFESSIONALE								FAMIGLIE CON COMPONENTI TUTTI IN CONDIZIONE NON PROFESSIONALE	
TUTTI IN AGRICOLTURA		TUTTI NELLE INDUSTRIE		TUTTI IN ALTRE ATTIVITÀ		TUTTI IN SETTORI DIVERSI			
Famiglie	Componenti	Famiglie	Componenti	Famiglie	Componenti	Famiglie	Componenti	Famiglie	Componenti
20.386	92.063	123.345	549.536	234.545	988.929	44.915	220.852	—	—
20.386	92.063	—	—	—	—	4.850	25.511	—	—
—	—	123.345	549.536	—	—	23.471	112.031	—	—
—	—	—	—	234.545	988.929	16.594	83.310	—	—
2.210	9.970	14.745	67.052	11.239	47.395	5.550	28.502	—	—
7.574	29.070	18.439	73.220	43.087	157.907	6.746	34.688	254.705	602.470
1.939	7.816	1.458	5.511	3.215	12.635	131	814	35.337	127.547
24	84	25	80	155	454	2	10	2.381	3.818
382	1.190	4.664	15.737	9.977	31.011	1.294	5.832	61.476	103.909
4.337	16.258	10.021	42.096	25.167	95.993	4.516	23.593	124.374	289.936
892	3.722	2.271	9.796	4.573	17.814	803	4.439	31.137	77.260
30.170	131.103	156.529	689.808	288.871	1.194.231	57.211	284.042	254.705	602.470

TAV. 20 - Famiglie residenti per ampiezza e specie di alloggio in cui dimorano

SPECIE DI ALLOGGIO	FAMIGLIE CON COMPONENTI									
	1	2	3	4	5	6	7 e più		TOTALE	
							Famiglie	Componenti	Famiglie	Componenti
FAMIGLIE CHE OCCUPANO UN'ABITAZIONE	87.556	132.077	130.224	175.989	120.890	54.400	45.896	361.036	747.032	2.738.224
In proprietà	37.965	60.828	56.396	76.384	53.921	23.329	16.606	128.614	325.429	1.172.538
In affitto	44.883	65.240	67.491	91.899	62.298	28.993	27.024	214.069	387.828	1.444.949
Ad altro titolo	4.708	6.009	6.337	7.706	4.671	2.078	2.266	18.353	33.775	120.737
FAMIGLIE CHE OCCUPANO UN ALTRO TIPO DI ALLOGGIO	1.650	2.070	2.060	2.723	2.156	1.282	1.608	13.017	13.549	54.351
FAMIGLIE IN COABITAZIONE	20.940	13.298	12.044	9.297	4.137	1.561	1.189	9.386	62.466	160.293
FAMIGLIE SENZA ABITAZIONE	73	89	126	148	121	81	115	964	753	3.276
TOTALE	110.219	147.534	144.454	188.157	127.304	57.324	48.808	384.403	823.800	2.956.144

TAV. 21 - Famiglie residenti per tipo della

TIPO DELLA FAMIGLIA	NUMERO DEI					
	1			2		
	FAMIGLIE	FIGLI CONVIVENTI		FAMIGLIE	FIGLI CONVIVENTI	
		TOTALE	di cui in età inferiore a 18 anni		TOTALE	di cui in età inferiore a 18 anni
Tipo C 1	111.501	111.501	71.849	163.878	327.756	257.114
Tipo C 2	5.779	5.779	1.716	3.588	7.176	3.182
- di cui con padre separato legalmente	537	537	399	388	776	622
Tipo C 3	20.715	20.715	4.955	11.968	23.936	9.012
- di cui con madre separata legalmente	1.469	1.469	1.078	1.197	2.394	1.869
Tipo D 2.1	1.962	1.962	1.344	4.262	8.524	6.747
Tipo D 2.2	5.943	5.943	3.098	6.253	12.506	8.073
Tipo D 3.1	232	232	134	259	518	341
- di cui con padre separato legalmente	20	20	15	13	26	22
Tipo D 3.2	3.924	3.924	1.984	3.387	6.774	4.793
- di cui con padre separato legalmente	142	142	92	125	250	195
Tipo D 4.1	419	419	181	355	710	388
- di cui con madre separata legalmente	34	34	26	33	66	48
Tipo D 4.2	5.269	5.269	1.335	3.107	6.214	2.988
- di cui con madre separata legalmente	124	124	50	62	124	59
TOTALE	155.744	155.744	86.596	197.057	394.114	292.638

TAV. 22 - Convivenze e componenti permanenti,

SPECIE DELLA CONVIVENZA	NUMERO CONVIVENZE	COMPONENTI					
		IN CONDIZIONE PROFESSIONALE					
		DIRIGENTI E IMPIEGATI		LAVORATORI DIPENDENTI		ALTRI	
		In complesso	di cui nella pubblica amministrazione, servizi pubblici e privati	In complesso	di cui nella pubblica amministrazione, servizi pubblici e privati	In complesso	di cui nella pubblica amministrazione, servizi pubblici e privati
Convivenze ecclesiastiche	481	1.193	1.172	558	287	35	3
Istituti di istruzione	80	286	278	127	94	6	2
Istituti assistenziali	98	138	134	94	32	6	—
Istituti e case di cura	113	150	146	86	76	5	5
Istituti di prevenzione e pena	9	1	1	20	20	—	—
Alberghi, pensioni, locande	340	43	11	65	6	65	1
Navi mercantili	29	—	—	—	—	—	—
Altre convivenze	227	562	559	1.273	1.261	1	—
TOTALE	1.377	2.373	2.301	2.223	1.776	118	11

TAV. 23 - Convivenze secondo il numero di componenti

SPECIE DELLA CONVIVENZA	NUMERO CONVIVENZE	COMPONENTI			da 1 a 15			da 16 a 25	
		M	F	MF	CONVIVENZE	COMPONENTI		CONVIVENZE	COMPO
						MF	M		
Convivenze ecclesiastiche	481	1.899	4.960	6.859	370	2.279	822	47	953
Istituti di istruzione	80	1.060	840	1.900	46	299	77	11	202
Istituti assistenziali	98	1.602	3.184	4.786	23	209	61	20	420
Istituti e case di cura	113	7.516	7.020	14.536	23	200	69	19	399
Istituti di prevenzione e pena	9	2.264	125	2.389	4	15	15	—	—
Alberghi, pensioni, locande	340	4.053	3.404	7.457	207	1.359	784	43	821
Navi mercantili	29	778	22	800	8	69	69	11	236
Altre convivenze	227	8.403	512	8.915	162	703	645	16	337
TOTALE	1.377	27.575	20.067	47.642	843	5.133	2.542	167	3.368

famiglia e numero di figli conviventi

FIGLI CONVIVENTI											
3			4			5 e più			TOTALE		
FAMIGLIE	FIGLI CONVIVENTI		FAMIGLIE	FIGLI CONVIVENTI		FAMIGLIE	FIGLI CONVIVENTI		FAMIGLIE	FIGLI CONVIVENTI	
	TOTALE	di cui in età inferiore a 18 anni		TOTALE	di cui in età inferiore a 18 anni		TOTALE	di cui in età inferiore a 18 anni		TOTALE	di cui in età inferiore a 18 anni
106.989	320.967	250.578	45.594	182.376	136.923	36.869	215.596	155.976	464.831	1.158.196	872.440
1.984	5.952	3.073	959	3.836	2.155	903	5.319	3.240	13.213	28.062	13.366
182	546	413	92	368	285	86	489	387	1.285	2.716	2.106
6.206	18.618	8.349	2.781	11.124	5.668	2.398	14.021	8.226	44.068	88.414	36.210
571	1.713	1.302	261	1.044	811	238	1.409	1.083	3.736	8.029	6.143
2.508	7.524	5.960	1.165	4.660	3.602	811	4.640	3.474	10.708	27.310	21.127
4.144	12.432	8.441	2.168	8.672	5.957	2.342	14.184	9.509	20.850	53.737	35.078
171	513	347	90	360	246	76	458	339	828	2.081	1.407
7	21	15	4	16	12	3	23	21	47	106	85
2.091	6.273	4.604	878	3.512	2.514	776	4.615	3.184	11.056	25.098	17.079
71	213	148	30	120	88	30	173	119	398	898	642
186	558	327	82	328	187	64	376	214	1.106	2.391	1.297
19	57	47	8	32	23	2	12	4	96	201	148
1.624	4.872	2.893	690	2.760	1.679	599	3.486	2.139	11.289	22.601	11.034
53	159	116	22	88	64	30	179	122	291	674	411
125.903	377.709	284.572	54.407	217.628	158.931	44.838	262.695	186.301	577.949	1.407.890	1.009.038

attivi e non attivi, per specie della convivenza

ATTIVI				COMPONENTI NON ATTIVI			TOTALE COMPONENTI					
IN CERCA DI PRIMA OCCUPAZIONE	TOTALE			MASCHI	FEMMINE	MASCHI E FEMMINE	MASCHI	FEMMINE	MASCHI E FEMMINE	MASCHI	FEMMINE	MASCHI E FEMMINE
	MASCHI	FEMMINE	MASCHI E FEMMINE									
59	455	1.390	1.845	662	2.765	3.427	1.117	4.155	5.272			
2	124	297	421	96	248	344	220	545	765			
25	56	207	263	707	2.001	2.708	763	2.208	2.971			
74	41	274	315	1.513	1.086	2.599	1.554	1.360	2.914			
—	21	—	21	103	—	103	124	—	124			
14	102	85	187	54	76	130	156	161	317			
—	—	—	—	—	—	—	—	—	—			
4	1.772	68	1.840	57	159	216	1.829	227	2.056			
178	2.571	2.321	4.892	3.192	6.335	9.527	5.763	8.656	14.419			

presenti per sesso e specie della convivenza

NENTI	da 26 a 50			da 51 a 75			da 76 a 100			oltre 100		
	CONVIVENZE	COMPONENTI		CONVIVENZE	COMPONENTI		CONVIVENZE	COMPONENTI		CONVIVENZE	COMPONENTI	
		MF	M		MF	M		MF	M		MF	M
217	40	1.425	305	12	738	74	5	413	31	7	1.051	450
106	11	409	176	4	268	172	7	620	433	1	102	96
152	23	834	141	12	727	210	9	777	275	11	1.819	763
160	28	1.027	492	8	493	287	5	461	160	30	11.956	6.348
—	—	—	—	1	60	60	1	76	76	3	2.238	2.113
494	57	2.008	1.034	13	777	411	7	613	332	13	1.879	998
223	7	245	239	1	58	58	1	81	80	1	111	109
310	15	514	370	7	457	370	7	609	607	19	6.295	6.101
1.662	181	6.462	2.757	58	3.578	1.642	42	3.650	1.994	85	25.451	16.978

TAV. 24 - Abitazioni occupate per numero di occupanti,

NUMERO DI STANZE — TITOLO DI GODIMENTO	ABITAZIONI OCCUPATE					
	1	2	3	4	5	6
Abitazioni occupate	77.021	121.443	125.162	173.278	124.735	62.196
1	13.444	7.317	4.315	3.856	2.449	1.463
2	18.765	21.164	15.673	17.115	12.468	6.762
3	19.263	34.218	33.776	44.440	31.511	15.192
4	14.727	34.155	40.885	60.967	42.957	20.760
5	6.960	16.188	20.121	31.259	22.704	11.287
6	2.563	5.658	6.992	10.559	8.098	4.299
7	693	1.532	1.949	2.922	2.545	1.292
8	280	604	723	1.118	1.022	547
9 e piu'	326	607	728	1.042	981	594
- di cui in proprieta'	33.316	55.605	54.137	75.286	56.047	27.194
1	3.839	2.059	964	808	516	281
2	6.795	7.775	4.609	4.483	3.314	1.728
3	8.199	13.781	11.994	14.311	10.474	5.081
4	7.618	16.630	18.217	26.904	19.758	9.446
5	4.227	9.472	11.253	17.830	13.112	6.270
6	1.733	3.850	4.547	7.037	5.311	2.509
7	480	1.126	1.447	2.186	1.907	952
8	205	474	537	898	841	438
9 e piu'	220	438	569	829	814	489
- di cui in affitto	39.437	60.156	64.914	90.472	63.908	32.613
1	8.886	4.859	3.124	2.812	1.788	1.106
2	11.084	12.384	10.171	11.709	8.628	4.804
3	10.096	18.847	19.934	27.898	19.712	9.564
4	6.205	16.035	20.904	31.859	21.852	10.602
5	2.226	5.969	7.966	12.173	8.694	4.550
6	647	1.499	2.119	3.036	2.380	1.516
7	166	332	415	612	556	288
8	53	102	156	189	154	98
9 e piu'	74	129	125	184	144	85
Abit.occup.senza stanze esclusivam.ad altro uso	77.021	121.443	125.162	173.278	124.735	62.196
1	13.525	7.362	4.337	3.890	2.468	1.467
2	18.865	21.298	15.774	17.201	12.531	6.794
3	19.381	34.519	34.031	44.772	31.713	15.266
4	14.763	34.366	41.218	61.465	43.225	20.895
5	6.875	16.145	20.136	31.240	22.767	11.331
6	2.480	5.391	6.756	10.340	8.011	4.281
7	651	1.411	1.805	2.725	2.422	1.221
8	241	493	582	897	856	495
9 e piu'	240	458	523	748	742	446
- di cui in proprieta'	33.316	55.605	54.137	75.286	56.047	27.194
1	3.863	2.079	971	817	525	283
2	6.840	7.830	4.649	4.521	3.350	1.738
3	8.280	13.927	12.133	14.489	10.582	5.125
4	7.657	16.802	18.432	27.211	19.948	9.543
5	4.179	9.479	11.303	17.905	13.183	6.312
6	1.687	3.692	4.433	6.959	5.288	2.515
7	463	1.067	1.354	2.046	1.825	904
8	180	395	447	735	719	404
9 e piu'	167	334	415	603	627	370
- di cui in affitto	39.437	60.156	64.914	90.472	63.908	32.613
1	8.932	4.881	3.132	2.832	1.797	1.107
2	11.130	12.457	10.228	11.750	8.656	4.822
3	10.123	18.975	20.032	28.045	19.802	9.590
4	6.204	16.079	21.006	32.018	21.913	10.642
5	2.191	5.918	7.941	12.098	8.681	4.545
6	620	1.402	2.006	2.908	2.328	1.496
7	144	276	374	563	516	268
8	43	75	110	135	117	83
9 e piu'	50	93	85	123	98	60
Abit.occ.senza stanze esclus.altro uso e cucine	77.021	121.443	125.162	173.278	124.735	62.196
1	22.908	16.159	10.204	9.434	6.216	3.549
2	25.336	40.565	37.007	46.845	33.427	16.278
3	16.954	38.154	45.287	66.960	47.263	22.943
4	7.815	18.018	22.108	34.125	24.837	12.503
5	2.765	6.007	7.459	11.319	8.791	4.655
6	735	1.555	1.965	2.950	2.603	1.358
7	254	506	604	893	867	479
8	104	237	274	411	401	231
9 e piu'	150	242	254	341	330	200
- di cui in proprieta'	33.316	55.605	54.137	75.286	56.047	27.194
1	6.946	5.269	2.591	2.212	1.523	787
2	10.204	15.509	12.187	13.636	10.021	4.913
3	8.683	18.242	19.772	28.970	21.196	10.070
4	4.727	10.564	12.349	19.321	14.244	6.956
5	1.863	4.098	4.900	7.600	5.755	2.710
6	529	1.177	1.455	2.214	1.976	1.020
7	187	395	466	731	718	385
8	84	187	231	337	346	191
9 e piu'	93	164	186	265	268	162
- di cui in affitto	39.437	60.156	64.914	90.472	63.908	32.613
1	14.757	10.021	6.987	6.615	4.359	2.599
2	13.903	23.125	22.744	30.773	21.961	10.779
3	7.278	18.303	23.552	35.554	24.584	12.124
4	2.528	6.638	8.780	13.448	9.629	5.029
5	714	1.586	2.226	3.203	2.597	1.650
6	153	298	423	614	549	284
7	52	88	116	137	130	86
8	11	35	33	65	44	34
9 e piu'	41	62	53	63	55	28

numero di stanze e titolo di godimento

DA PERSONE				TOTALE			
7	8	9 e più		ABITAZIONI	STANZE	OCCUPANTI	
		ABITAZIONI	OCCUPANTI			FAMIGLIE	COMPONENTI
30.767	15.353	17.077	172.689	747.032	2.791.653	808.671	2.896.238
762	433	444	4.499	34.483	34.483	35.967	90.767
3.647	1.856	1.961	19.770	99.411	198.822	104.956	339.631
7.354	3.469	3.683	36.915	192.906	578.718	205.431	731.639
9.855	4.749	5.060	51.035	234.115	936.460	254.501	946.917
5.828	3.010	3.488	35.412	120.845	604.225	134.487	506.265
2.226	1.263	1.812	18.640	43.470	260.820	48.930	187.701
558	296	372	3.802	12.159	85.113	13.649	51.845
255	138	118	1.205	4.805	38.440	5.375	20.615
282	139	139	1.411	4.838	54.572	5.375	20.858
12.371	5.726	5.747	57.589	325.429	1.337.858	352.907	1.241.474
130	79	80	823	8.756	8.756	9.098	20.712
905	410	336	3.383	30.355	60.710	31.963	94.040
2.261	980	991	9.847	68.072	204.216	72.412	245.357
4.163	1.917	1.867	18.537	106.520	426.080	115.696	421.625
2.963	1.384	1.391	13.957	67.902	339.510	75.011	277.200
1.141	562	696	7.140	27.386	164.316	30.505	112.454
375	181	198	2.007	8.852	61.964	9.819	37.144
198	102	87	873	3.780	30.240	4.194	16.264
235	111	101	1.022	3.806	42.066	4.209	16.678
17.064	8.910	10.354	105.111	387.828	1.328.744	419.297	1.527.436
600	329	348	3.513	23.852	23.852	24.912	65.145
2.609	1.379	1.556	15.656	64.324	128.648	68.000	230.116
4.822	2.358	2.535	25.487	115.766	347.298	123.416	453.233
5.302	2.660	2.955	30.055	118.374	473.496	128.785	489.744
2.566	1.444	1.827	18.680	47.415	237.075	53.360	205.718
918	591	919	9.491	13.625	81.750	15.661	63.787
152	95	149	1.548	2.765	19.355	3.211	12.403
50	31	29	311	862	6.896	992	3.748
45	23	36	370	845	10.374	960	3.542
30.767	15.353	17.077	172.689	747.032	2.772.827	808.671	2.896.238
762	434	445	4.508	34.690	34.690	36.184	91.276
3.658	1.864	1.971	19.870	99.956	199.912	105.526	341.394
7.395	3.480	3.699	37.075	194.256	582.768	206.846	736.441
9.924	4.784	5.087	51.297	235.727	942.908	256.264	953.541
5.848	3.006	3.489	35.436	120.837	604.185	134.510	506.774
2.199	1.256	1.803	18.542	42.517	255.102	47.927	184.614
536	290	369	3.784	11.430	80.010	12.857	49.080
227	127	96	976	4.014	32.112	4.517	17.392
218	112	118	1.201	3.605	41.140	4.040	15.726
12.371	5.726	5.747	57.589	325.429	1.325.940	352.907	1.241.474
130	80	81	832	8.829	8.829	9.177	20.907
906	410	339	3.417	30.583	61.166	32.199	94.748
2.290	986	995	9.883	68.807	206.421	73.181	247.950
4.197	1.939	1.888	18.748	107.617	430.468	116.892	426.038
2.994	1.387	1.388	13.935	68.130	340.650	75.261	278.442
1.131	559	695	7.121	26.959	161.754	30.054	111.246
357	178	198	2.011	8.392	58.744	9.323	35.326
179	99	71	711	3.229	25.832	3.604	14.026
187	88	92	931	2.883	32.076	3.216	12.791
17.064	8.910	10.354	105.111	387.828	1.322.748	419.297	1.527.436
600	329	348	3.513	23.958	23.958	25.022	65.390
2.618	1.387	1.563	15.722	64.611	129.222	68.301	231.084
4.832	2.362	2.547	25.611	116.308	348.924	123.987	455.230
5.331	2.670	2.959	30.088	118.822	475.288	129.282	491.634
2.557	1.440	1.832	18.734	47.203	236.015	53.153	205.070
907	588	911	9.413	13.166	78.996	15.183	62.156
149	92	147	1.535	2.529	17.703	2.950	11.572
41	23	23	244	650	5.200	753	2.861
29	19	24	251	581	7.442	666	2.439
30.767	15.353	17.077	172.689	747.032	2.187.412	808.671	2.896.238
1.912	1.046	1.045	10.501	72.473	72.473	75.648	208.201
8.022	3.848	4.025	40.421	215.353	430.706	228.046	797.029
10.967	5.212	5.617	56.554	259.357	778.071	281.591	1.045.955
6.421	3.330	3.803	38.652	132.960	531.840	148.038	556.117
2.400	1.364	1.975	20.311	46.735	233.675	52.687	202.340
605	316	398	4.081	12.485	74.910	14.060	53.547
223	123	101	1.020	4.050	28.350	4.559	17.424
115	65	57	573	1.895	15.160	2.107	8.333
102	49	56	576	1.724	22.227	1.935	7.292
12.371	5.726	5.747	57.589	325.429	1.059.463	352.907	1.241.474
410	212	193	1.957	20.143	20.143	20.952	52.965
2.270	987	898	8.932	70.625	141.250	74.619	244.628
4.444	2.012	2.021	20.042	115.410	346.230	125.145	454.009
3.252	1.542	1.502	15.117	74.457	297.828	82.273	303.359
1.234	589	760	7.770	29.509	147.545	32.912	121.314
403	201	213	2.165	9.188	55.128	10.217	38.698
173	96	71	707	3.222	22.554	3.590	13.885
101	51	46	455	1.574	12.592	1.740	6.945
84	36	43	444	1.301	16.193	1.459	5.671
17.064	8.910	10.354	105.111	387.828	1.030.414	419.297	1.527.436
1.427	787	815	8.154	48.367	48.367	50.560	144.048
5.457	2.720	2.979	29.968	134.441	268.882	142.554	515.883
6.085	3.009	3.323	33.731	133.812	401.436	145.463	552.818
2.865	1.604	2.033	20.785	52.554	210.216	59.177	227.927
986	650	996	10.299	14.608	73.040	16.832	68.662
171	97	157	1.641	2.746	16.476	3.215	12.537
44	22	29	302	704	4.928	819	3.076
12	9	10	109	253	2.024	293	1.129
17	12	12	122	343	5.045	384	1.356

TAV. 25 - Abitazioni occupate per numero di stanze, numero di famiglie, figura giuridica

NUMERO FAMIGLIE — FIGURA GIURIDICA DEL PROPRIETARIO — EPOCA DI COSTRUZIONE E TITOLO DI GODIMENTO — NUMERO SERVIZI INSTALLATI	ABITAZIONI					
	1	2	3	4	5	6
ABITAZIONI OCCUPATE	34.483	99.411	192.906	234.115	120.845	43.470
- Da una famiglia						
- numero	33.062	94.133	180.998	214.854	108.193	38.532
- componenti	83.333	309.133	660.885	829.998	427.934	156.515
- Da due famiglie						
- numero	1.366	5.035	11.350	18.247	11.778	4.498
- componenti	7.051	28.664	66.237	108.781	71.375	27.642
- Da tre e più famiglie						
- numero	55	243	558	1.014	874	440
- componenti	383	1.834	4.517	8.138	6.956	3.544
Figura giuridica del proprietario						
- Persona fisica	32.415	91.087	173.925	205.107	102.693	35.796
- Impresa bancaria o assicuratrice	124	394	814	1.154	545	238
- Altra impresa: di costruzioni, immobiliare, industriale, commerciale, ecc.	227	1.375	2.564	2.705	1.524	529
- Cooperativa edilizia di abitazione	208	717	1.542	2.740	3.068	1.463
- a proprietà individuale	155	572	1.187	2.236	2.367	1.014
- a proprietà indivisa	53	145	355	504	701	449
- Stato, Regioni, Province, Comuni	359	725	1.283	1.991	786	332
- Enti previdenziali (INPS, INPDAL, ecc.)	42	221	522	1.404	727	301
- Istituto autonomo case popolari (IACP)	435	2.936	9.213	16.651	10.382	4.401
- Altro proprietario	673	1.956	3.043	2.363	1.120	410
Epoca di costruzione						
Prima del 1919	20.602	41.938	42.470	25.779	12.749	5.821
- di cui in proprietà	5.144	12.831	15.528	11.346	6.502	3.508
1919 - 1945	6.530	18.333	22.772	14.489	6.917	3.279
- di cui in proprietà	1.540	5.488	8.331	6.567	3.677	2.000
1946 - 1960	2.983	17.068	42.744	46.602	21.717	8.625
- di cui in proprietà	798	4.782	13.872	21.038	12.377	5.676
1961 - 1971	1.586	12.665	56.501	94.788	49.811	15.422
- di cui in proprietà	516	4.192	19.346	42.230	28.924	10.565
1972 - 1975	1.366	4.770	14.501	25.467	13.509	4.341
- di cui in proprietà	350	1.503	5.332	11.630	7.194	2.432
1976 - 1980	1.354	4.344	12.898	24.392	14.591	5.398
- di cui in proprietà	382	1.430	5.153	12.160	8.165	2.835
Dopo il 1980	62	293	1.020	2.598	1.551	584
- di cui in proprietà	26	129	510	1.549	1.063	370
Numero di servizi installati						
Acqua potabile, gabinetto, bagno, elettricità, riscaldamento	4.529	31.138	108.901	174.442	100.126	37.720
Acqua potabile, gabinetto, bagno, elettricità	4.400	22.007	49.604	45.926	16.014	4.235
Acqua potabile, gabinetto, bagno	104	224	268	263	114	25
Acqua potabile, gabinetto, elettricità	12.885	21.211	13.916	4.352	1.130	307
Acqua potabile, gabinetto	209	205	146	64	26	14
Acqua potabile, elettricità	974	1.313	881	381	140	33
Gabinetto, elettricità	737	587	238	45	14	5
Altre combinazioni	10.378	22.575	18.895	8.628	3.273	1.131
Solo acqua potabile	19	30	13	4	1	—
Solo gabinetto	50	26	13	4	3	—
Solo elettricità	170	87	28	5	4	—
Nessun servizio	28	8	3	1	—	—

del proprietario, epoca di costruzione e titolo di godimento, numero di servizi installati

CON STANZE				TOTALE			
7	8	9 e più		ABITAZIONI	STANZE	OCCUPANTI	
		ABITAZIONI	STANZE			FAMIGLIE	COMPONENTI
12.159	4.805	4.838	54.572	747.032	2.791.653	808.671	2.896.238
10.824	4.304	4.364	49.086	689.264	2.555.181	689.264	—
43.682	17.529	17.899	—	—	—	—	2.546.908
1.198	441	432	5.053	54.345	221.319	108.690	—
7.117	2.600	2.611	—	—	—	—	322.078
137	60	42	433	3.423	15.153	10.717	—
1.046	486	348	—	—	—	—	27.252
11.214	4.542	4.530	49.917	661.309	2.449.784	710.359	2.520.563
62	34	41	910	3.406	13.739	3.660	13.023
140	69	50	614	9.183	34.429	9.950	35.009
205	68	67	966	10.078	44.291	10.960	39.556
163	48	48	755	7.790	34.003	8.454	30.334
42	20	19	211	2.288	10.288	2.506	9.222
40	10	17	229	5.543	20.133	6.224	23.261
36	13	1	42	3.267	13.505	3.818	14.190
333	33	94	1.399	44.478	182.860	52.909	214.594
129	36	38	495	9.768	32.912	10.791	36.042
2.589	1.199	1.353	15.199	154.500	476.589	168.455	541.504
1.708	868	1.038	11.707	58.473	206.939	63.607	194.992
1.248	524	600	7.658	74.692	244.313	80.515	268.001
872	403	471	6.031	29.349	109.521	31.659	99.654
2.223	760	672	7.642	143.394	541.377	157.630	547.135
1.565	583	487	5.248	61.178	252.938	67.831	221.114
3.841	1.438	1.369	14.884	237.421	970.433	256.590	975.112
3.064	1.184	1.125	11.792	111.146	486.580	120.672	453.261
1.135	432	413	4.499	65.934	265.768	70.139	273.380
792	358	329	3.538	29.920	128.380	31.746	125.887
997	412	390	4.264	64.776	266.186	68.674	265.686
751	348	318	3.355	31.542	136.572	33.377	130.844
126	40	41	426	6.315	26.987	6.668	25.420
100	36	38	395	3.821	16.928	4.015	15.722
10.556	4.170	4.025	44.463	475.607	1.969.941	514.378	1.895.271
1.113	430	447	5.472	144.176	503.113	158.329	574.509
8	3	1	10	1.010	3.218	1.064	3.870
90	40	102	1.334	54.033	124.239	57.870	177.897
8	2	3	30	677	1.629	713	2.165
15	4	11	122	3.752	8.924	4.089	12.175
—	1	6	145	1.633	3.058	1.727	4.557
368	155	242	2.984	65.645	176.676	69.978	224.502
—	—	—	—	67	139	70	201
1	—	—	—	97	179	100	247
—	—	1	12	295	480	312	767
—	—	—	—	40	57	41	77

TAV. 26 - Abitazioni occupate per tipo di fabbricato,

NUMERO STANZE — EPOCA DI COSTRUZIONE — SERVIZI INSTALLATI	FABBRICATO UTILIZZATO ESCLUSIVAMENTE AD USO ABITATIVO PER NUMERO DI ABITAZIONI						TOTALE
	1	2	da 3 a 8	da 9 a 15	da 16 a 30	31 e più	
ABITAZIONI	100.888	66.059	181.497	105.691	105.692	94.102	653.929
STANZE	355.702	237.657	638.396	403.195	418.800	382.044	2.435.794
FAMIGLIE	107.824	70.216	195.975	116.226	115.237	102.408	707.886
OCCUPANTI	393.645	250.099	707.373	413.976	411.198	369.375	2.545.666
Numero stanze							
1	7.605	3.162	10.262	4.756	2.658	1.427	29.870
2	18.186	10.774	29.654	12.636	9.144	6.951	87.345
3	27.610	19.341	51.868	25.093	24.345	21.627	169.884
4	26.482	19.212	55.436	33.949	38.274	33.109	206.462
5	12.708	8.614	22.901	18.965	21.173	21.023	105.384
6	4.368	2.850	7.612	7.433	7.327	7.655	37.245
7	1.869	1.019	2.031	1.754	1.740	1.515	9.928
8	915	505	854	578	588	440	3.880
9 e più	1.145	582	879	527	443	355	3.931
Epoca di costruzione							
Prima del 1919	24.416	14.110	42.494	24.754	14.448	8.428	128.650
1919 - 1945	13.512	7.698	22.164	9.955	7.330	4.892	65.551
1946 - 1960	15.513	10.574	36.595	22.054	23.108	20.344	128.188
1961 - 1971	22.787	17.896	45.114	31.508	45.794	44.659	207.758
1972 - 1975	10.755	7.319	16.281	8.592	7.775	8.066	58.788
1976 - 1980	12.293	7.593	17.329	8.204	6.673	7.062	59.154
Dopo il 1980	1.612	869	1.520	624	564	651	5.840
Servizi installati							
Acqua potabile	98.768	65.262	180.241	105.344	105.476	93.910	649.001
Gabinetto	98.194	64.994	179.281	104.805	105.054	93.488	645.816
Bagno	75.105	53.672	145.446	90.949	97.285	88.687	551.144
Elettricità	99.724	64.131	180.062	105.026	105.155	93.799	647.897
Riscaldamento	69.378	47.952	124.375	73.544	80.197	75.358	470.804

numero di stanze, epoca di costruzione, servizi installati

FABBRICATO UTILIZZATO PREVALENTEMENTE AD USO ABITATIVO PER NUMERO DI ABITAZIONI							FABBRICATO UTILIZZATO PREVALENTE- MENTE AD USO NON ABITATIVO	FABBRICATO RURALE
1	2	da 3 a 8	da 9 a 15	da 16 a 30	31 e più	TOTALE		
7.381	8.931	17.124	11.970	17.816	22.245	85.467	2.474	5.162
27.817	31.281	60.866	46.095	72.637	92.051	330.747	8.646	16.466
8.000	9.596	18.439	13.059	19.329	23.944	92.367	2.692	5.726
29.350	33.717	64.233	44.696	66.572	82.177	320.745	9.286	20.541
564	648	1.077	693	483	379	3.844	347	422
1.203	1.721	2.937	1.609	1.432	1.546	10.448	414	1.204
1.807	2.592	4.905	2.778	3.949	4.702	20.733	572	1.717
1.803	2.122	4.656	3.384	6.082	7.894	25.941	581	1.131
1.054	1.042	2.129	1.942	3.583	4.995	14.745	274	442
459	442	796	918	1.437	1.880	5.932	162	131
226	179	315	363	521	508	2.112	61	58
103	84	149	155	185	199	875	28	22
162	101	160	128	144	142	837	35	35
2.193	4.078	5.438	4.332	3.704	2.909	22.654	866	2.330
917	795	2.475	1.314	1.250	1.217	7.968	350	823
1.045	879	2.573	1.788	3.323	4.481	14.089	421	696
1.647	1.762	3.734	2.948	7.487	11.062	28.640	412	611
718	703	1.408	925	1.267	1.613	6.634	210	302
770	647	1.373	622	757	913	5.082	195	345
91	67	123	41	28	50	400	20	55
7.252	8.856	16.989	11.927	17.782	22.206	85.012	2.432	4.843
7.176	8.808	16.859	11.847	17.713	22.101	84.504	2.410	4.824
5.618	7.081	13.283	9.888	16.316	20.886	73.072	1.815	3.013
7.017	7.407	16.760	11.779	17.619	22.154	82.736	2.424	5.026
5.339	7.377	11.796	8.159	13.678	18.327	64.676	1.633	2.955

TAV. 27 - Abitazioni occupate per servizi installati, numero di occupanti,

NUMERO OCCUPANTI — NUMERO STANZE — TITOLO DI GODIMENTO — FIGURA GIURIDICA DEL PROPRIETARIO ED EPOCA DI COSTRUZIONE	TOTALE ABITAZIONI	ACQUA POTABILE				
		DI ACQUEDOTTO			DI POZZO O CISTERNA	TOTALE
		Nell'abitazione	Fuori dell'abitazione	TOTALE		
ABITAZIONI OCCUPATE	747.032	719.104	14.004	733.108	8.180	741.288
STANZE	2.791.653	2.714.040	34.393	2.748.433	27.862	2.776.295
FAMIGLIE	808.671	779.126	14.809	793.935	8.654	802.589
OCCUPANTI	2.896.238	2.800.058	45.962	2.846.020	31.147	2.877.167
Numero occupanti						
1	77.021	70.973	3.513	74.486	990	75.476
2	121.443	116.212	2.871	119.083	1.391	120.474
3	125.162	121.119	1.957	123.076	1.337	124.413
4	173.278	168.589	2.001	170.590	1.752	172.342
5	124.735	121.183	1.577	122.760	1.305	124.065
6	62.196	60.139	957	61.096	712	61.808
7	30.767	29.655	522	30.177	343	30.520
8	15.353	14.789	289	15.078	164	15.242
9 e più	17.077	16.445	317	16.762	186	16.948
Numero stanze						
1	34.483	28.481	3.900	32.381	552	32.933
2	99.411	91.808	4.511	96.319	1.593	97.912
3	192.906	186.390	2.916	189.306	2.456	191.762
4	234.115	229.361	1.600	230.961	2.210	233.171
5	120.845	118.921	672	119.593	866	120.459
6	43.470	42.801	230	43.031	292	43.323
7	12.159	11.964	71	12.035	97	12.132
8	4.805	4.702	33	4.735	53	4.788
9 e più	4.838	4.676	71	4.747	61	4.808
Titolo di godimento						
Proprietà	325.429	313.012	5.625	318.637	4.441	323.078
Affitto	387.828	374.197	7.496	381.693	3.166	384.859
Altro titolo	33.775	31.895	883	32.778	573	33.351
Figura giuridica del proprietario ed epoca di costruzione						
Persona fisica	661.309	634.678	13.289	647.967	7.902	655.869
Prima del 1919	143.323	132.958	6.222	139.180	2.041	141.221
1919 - 1945	67.496	63.132	2.565	65.697	903	66.600
1946 - 1960	118.459	115.265	1.657	116.922	1.009	117.931
1961 - 1971	213.545	209.751	1.544	211.295	1.571	212.866
1972 - 1975	59.223	57.170	656	57.826	955	58.781
1976 - 1980	54.039	51.566	577	52.143	1.267	53.410
Dopo il 1980	5.224	4.836	68	4.904	156	5.060
Imprese	12.589	12.376	103	12.479	82	12.561
Prima del 1919	3.776	3.698	52	3.750	16	3.766
1919 - 1945	1.480	1.462	10	1.472	3	1.475
1946 - 1960	1.972	1.939	11	1.950	20	1.970
1961 - 1971	3.541	3.507	18	3.525	14	3.539
1972 - 1975	818	803	7	810	5	815
1976 - 1980	926	893	5	898	22	920
Dopo il 1980	76	74	—	74	2	76
Cooperative edilizie a proprietà individuale e indivisa	10.078	9.867	92	9.959	67	10.026
Prima del 1919	1.109	1.069	25	1.094	7	1.101
1919 - 1945	627	613	10	623	2	625
1946 - 1960	1.443	1.415	15	1.430	7	1.437
1961 - 1971	3.183	3.141	19	3.160	19	3.179
1972 - 1975	905	893	4	897	6	903
1976 - 1980	2.476	2.415	19	2.434	17	2.451
Dopo il 1980	335	321	—	321	9	330
Stato, Regioni, Provincie, Comuni, IACP	50.021	49.497	317	49.814	66	49.880
Prima del 1919	1.928	1.843	67	1.910	5	1.915
1919 - 1945	3.855	3.802	33	3.835	10	3.845
1946 - 1960	18.538	18.424	78	18.502	14	18.516
1961 - 1971	13.917	13.820	66	13.886	12	13.898
1972 - 1975	4.367	4.310	31	4.341	10	4.351
1976 - 1980	6.776	6.676	35	6.711	11	6.722
Dopo il 1980	640	622	7	629	4	633
Enti previdenziali	3.267	3.242	14	3.256	2	3.258
Prima del 1919	393	391	1	392	—	392
1919 - 1945	112	110	1	111	1	112
1946 - 1960	943	938	2	940	1	941
1961 - 1971	1.564	1.554	7	1.561	—	1.561
1972 - 1975	139	135	2	137	—	137
1976 - 1980	115	113	1	114	—	114
Dopo il 1980	1	1	—	1	—	1
Altro proprietario	9.768	9.444	189	9.633	61	9.694
Prima del 1919	3.971	3.791	114	3.905	28	3.933
1919 - 1945	1.122	1.077	27	1.104	11	1.115
1946 - 1960	2.039	2.002	18	2.020	11	2.031
1961 - 1971	1.671	1.652	11	1.663	1	1.664
1972 - 1975	482	460	10	470	3	473
1976 - 1980	444	425	8	433	6	439
Dopo il 1980	39	37	1	38	1	39

numero di stanze, titolo di godimento, figura giuridica del proprietario ed epoca di costruzione

GABINETTO								BAGNO	ELETTRICITÀ	RISCALDAMENTO	
Nell'abitazione				Fuori dell'abitazione		TOTALE				Impianto fisso	Con apparecchi singoli
1	2 o più	TOTALE	di cui con scarico	TOTALE	di cui con scarico	Numero	di cui con scarico				
600.116	108.284	708.400	626.438	29.154	10.564	737.554	637.002	629.044	738.083	275.107	264.961
2.126.834	571.792	2.698.626	2.419.089	66.777	26.859	2.765.403	2.445.948	2.504.866	2.764.706	1.221.172	921.442
649.988	117.854	767.842	679.418	30.691	11.187	798.533	690.605	682.694	799.032	296.395	286.682
2.320.931	446.569	2.767.500	2.460.897	97.069	36.766	2.864.569	2.497.663	2.505.488	2.864.073	1.086.804	1.028.108
61.376	6.459	67.835	56.210	6.947	1.986	74.782	58.196	48.590	75.472	19.234	27.981
98.907	14.402	113.309	99.196	6.307	2.292	119.616	101.488	95.980	119.767	40.139	44.257
101.365	18.433	119.798	106.939	3.992	1.595	123.790	108.534	109.026	123.818	48.736	44.521
138.378	29.369	167.747	150.542	4.003	1.687	171.750	152.229	156.620	171.572	76.223	57.347
100.033	20.270	120.303	107.673	3.285	1.278	123.588	108.951	111.527	123.491	49.665	44.135
49.876	9.600	59.476	53.057	2.074	818	61.550	53.875	54.168	61.507	21.428	23.165
24.689	4.576	29.265	25.864	1.170	415	30.435	26.279	26.140	30.412	9.617	11.762
12.198	2.320	14.518	12.841	664	247	15.182	13.088	12.834	15.168	4.676	5.768
13.294	2.855	16.149	14.116	712	246	16.861	14.362	14.159	16.876	5.389	6.025
25.146	403	25.549	17.920	6.962	1.850	32.511	19.770	9.667	33.083	1.761	13.078
83.848	1.041	84.889	69.391	11.841	3.866	96.730	73.257	54.816	97.045	9.315	44.213
179.465	4.046	183.511	162.213	7.214	3.118	190.725	165.331	161.085	190.653	44.578	82.823
207.354	23.012	230.366	209.034	2.164	1.166	232.530	210.200	222.859	232.534	103.357	79.341
78.016	41.525	119.541	108.926	627	363	120.168	109.289	117.273	120.029	72.261	31.025
18.989	24.073	43.062	39.396	176	115	43.238	39.511	42.384	43.140	29.615	9.200
4.137	7.872	12.009	11.008	72	38	12.081	11.046	11.792	12.041	8.096	2.816
1.564	3.182	4.746	4.299	27	14	4.773	4.313	4.648	4.768	3.098	1.225
1.597	3.130	4.727	4.251	71	34	4.798	4.285	4.520	4.790	3.026	1.240
245.265	63.890	309.155	276.723	11.749	4.703	320.904	281.426	287.704	319.879	136.158	120.497
329.785	37.874	367.659	321.301	15.742	5.146	383.401	326.447	312.405	384.767	125.892	132.260
25.066	6.520	31.586	28.414	1.663	715	33.249	29.129	28.935	33.437	13.057	12.204
532.478	91.712	624.190	550.647	28.369	10.241	652.559	560.888	551.276	652.957	236.178	242.528
117.022	8.713	125.735	104.119	14.710	4.770	140.445	108.889	85.645	138.262	12.531	64.376
54.630	4.948	59.578	50.815	6.526	2.388	66.104	53.203	45.124	66.686	8.294	32.813
99.415	14.286	113.701	101.693	3.656	1.505	117.357	103.198	104.691	117.786	31.815	51.119
172.564	37.750	210.314	191.717	1.837	946	212.151	192.663	206.054	212.756	124.244	56.987
45.521	11.868	57.389	51.169	849	339	58.238	51.508	54.828	58.918	31.247	17.607
39.688	12.645	52.333	46.455	755	277	53.088	46.732	49.932	53.511	25.727	17.795
3.638	1.502	5.140	4.679	36	16	5.176	4.695	5.002	5.038	2.320	1.831
10.382	1.962	12.344	11.001	141	46	12.485	11.047	11.045	12.477	5.355	3.457
3.366	293	3.659	3.274	91	29	3.750	3.303	2.744	3.719	408	1.388
1.263	183	1.446	1.256	22	9	1.468	1.265	1.232	1.453	387	530
1.624	317	1.941	1.743	19	5	1.960	1.748	1.871	1.963	689	650
2.768	747	3.515	3.139	2	—	3.517	3.139	3.485	3.533	2.808	407
616	183	799	693	2	—	801	693	770	814	555	141
702	206	908	827	5	3	913	830	868	921	450	330
43	33	76	69	—	—	76	69	75	74	58	11
6.264	3.638	9.902	8.785	97	40	9.999	8.825	9.337	9.987	6.918	1.653
933	95	1.028	839	61	20	1.089	859	765	1.085	184	412
528	83	611	549	12	6	623	555	511	621	196	227
1.109	311	1.420	1.226	13	7	1.433	1.233	1.323	1.438	676	400
2.239	923	3.162	2.842	4	2	3.166	2.844	3.125	3.175	2.582	369
519	370	889	768	3	1	892	769	862	902	732	94
858	1.600	2.458	2.252	4	4	2.462	2.256	2.420	2.443	2.239	138
78	256	334	309	—	—	334	309	331	323	309	13
39.830	9.576	49.406	45.003	213	101	49.619	45.104	46.872	49.711	22.024	13.744
1.717	85	1.802	1.575	112	44	1.914	1.619	1.371	1.891	238	653
3.727	82	3.809	3.406	30	15	3.839	3.421	2.911	3.822	414	1.438
18.161	274	18.435	16.778	11	6	18.446	16.784	17.619	18.435	3.591	7.459
12.126	1.692	13.818	12.553	18	13	13.836	12.566	13.647	13.868	8.685	2.909
1.737	2.522	4.259	3.884	15	10	4.274	3.894	4.174	4.353	3.507	411
2.170	4.483	6.653	6.234	25	12	6.678	6.246	6.538	6.730	5.265	749
192	438	630	573	2	1	632	574	612	612	324	125
2.641	606	3.247	2.915	4	3	3.251	2.918	3.018	3.254	2.240	455
372	13	385	326	2	2	387	328	221	389	30	105
95	14	109	90	1	1	110	91	91	111	57	25
822	119	941	874	—	—	941	874	922	938	555	195
1.196	364	1.560	1.413	—	—	1.560	1.413	1.554	1.563	1.425	89
89	48	137	116	1	—	138	116	129	138	91	23
66	48	114	95	—	—	114	95	101	115	82	17
1	—	1	1	—	—	1	1	—	—	—	1
8.521	790	9.311	8.087	330	133	9.641	8.220	7.496	9.697	2.392	3.124
3.556	153	3.709	3.126	216	86	3.925	3.212	2.393	3.928	225	1.389
950	90	1.040	894	61	24	1.101	918	822	1.114	167	424
1.845	154	1.999	1.804	21	8	2.020	1.812	1.864	2.030	579	713
1.395	255	1.650	1.482	7	3	1.657	1.485	1.612	1.669	1.072	332
396	58	454	386	15	6	469	392	400	480	188	138
354	67	421	363	9	5	430	368	371	439	149	118
25	13	38	32	1	1	39	33	34	37	12	10

TAV. 28 - Abitazioni occupate per numero di stanze e numero

FAMIGLIE PER NUMERO DI COMPONENTI E CONDIZIONE OCCUPAZIONALE	ABITAZIONI					
	1	2	3	4	5	6
Famiglie con 1 componente	13.996	20.186	21.753	17.977	8.759	3.251
- Non occupato	12.682	17.560	17.781	14.116	6.630	2.428
- Occupato	1.314	2.626	3.972	3.861	2.129	823
Famiglie con 2 componenti	7.466	21.947	36.437	37.899	18.624	6.541
- Tutti non occupati	5.546	14.722	21.199	20.372	9.786	3.401
- Uno occupato	1.718	6.251	12.505	13.767	6.675	2.420
- Tutti occupati	202	974	2.733	3.760	2.163	720
Famiglie con 3 componenti	4.309	15.907	34.651	42.811	21.484	7.436
- Tutti non occupati	2.176	6.320	10.298	11.100	5.459	1.910
- Uno occupato	1.812	7.853	18.972	23.214	10.937	3.572
- Due occupati	305	1.637	5.160	8.204	4.878	1.828
- Tutti occupati	16	97	221	293	210	126
Famiglie con 4 componenti	3.776	17.142	44.606	62.041	32.173	10.990
- Tutti non occupati	1.451	4.577	8.158	8.512	3.877	1.240
- Uno occupato	1.968	10.177	28.849	39.810	18.455	5.771
- Due occupati	315	2.146	6.977	12.859	9.205	3.675
- Tre occupati	38	226	553	792	581	270
- Tutti occupati	4	16	69	68	55	34
Famiglie con 5 componenti	2.318	12.074	30.771	41.551	21.918	7.848
- Tutti non occupati	804	2.956	5.305	5.395	2.518	767
- Uno occupato	1.258	7.213	19.775	27.343	13.385	4.346
- Due occupati	210	1.585	4.795	7.579	5.226	2.369
- Tre occupati	41	274	727	1.032	667	300
- Quattro occupati	4	40	153	176	110	61
- Tutti occupati	1	6	16	26	12	5
Famiglie con 6 e più componenti	2.618	12.155	24.688	31.836	17.887	7.404
Numero componenti	18.340	84.257	167.978	215.941	123.222	52.388
Famiglie con tutti i componenti non occupati	872	3.062	4.626	4.665	2.304	901
Numero componenti	6.009	21.243	31.604	31.935	16.034	6.556
Famiglie con componenti parte occupati e parte non occupati	1.745	9.093	20.059	27.169	15.581	6.502
Numero componenti	12.325	63.014	136.356	183.994	107.173	45.825
Famiglie con tutti i componenti occupati	1	—	3	2	2	1
Numero componenti	6	—	18	12	15	7
TOTALE	34.483	99.411	192.906	234.115	120.845	43.470

dei componenti delle famiglie secondo la condizione occupazionale

CON STANZE				TOTALE			
7	8	9 e più		ABITAZIONI	STANZE	OCCUPANTI	
		ABITAZIONI	STANZE			FAMIGLIE	COMPONENTI
892	344	398	4.693	87.556	268.525	87.556	87.556
667	256	287	3.386	72.407	215.430	72.407	72.407
225	88	111	1.307	15.149	53.095	15.149	15.149
1.784	699	680	7.810	132.077	470.523	132.077	264.154
882	343	334	3.872	76.585	262.201	76.585	153.170
703	276	282	3.162	44.597	164.989	44.597	89.194
199	80	64	776	10.895	43.333	10.895	21.790
2.075	774	777	8.850	130.224	492.923	130.224	390.672
468	173	172	2.088	38.076	135.613	38.076	114.228
1.052	374	403	4.515	68.189	258.278	68.189	204.567
515	203	179	1.959	22.909	94.421	22.909	68.727
40	24	23	288	1.050	4.611	1.050	3.150
3.023	1.159	1.079	12.062	175.989	689.342	175.989	703.956
290	112	97	1.178	28.314	100.056	28.314	113.256
1.502	611	579	6.473	107.722	416.885	107.722	430.888
1.106	391	355	3.931	37.029	159.850	37.029	148.116
110	38	41	411	2.649	11.327	2.649	10.596
15	7	7	69	275	1.224	275	1.100
2.452	1.003	955	10.716	120.890	477.565	120.890	604.450
218	75	75	938	18.113	64.467	18.113	90.565
1.264	503	481	5.704	75.568	295.958	75.568	377.840
805	345	322	3.286	23.236	100.106	23.236	116.180
133	64	61	616	3.299	14.092	3.299	16.495
27	15	13	141	599	2.613	599	2.995
5	1	3	31	75	329	75	375
1.933	826	949	10.441	100.296	392.775	100.296	—
13.310	5.557	6.443	—	—	—	—	687.436
200	48	91	1.022	16.769	59.266	16.769	—
1.431	319	624	—	—	—	—	115.755
1.733	777	858	9.419	83.517	333.467	83.517	—
11.879	5.232	5.819	—	—	—	—	571.617
—	1	—	—	10	42	10	—
—	6	—	—	—	—	—	64
12.159	4.805	4.838	54.572	747.032	2.791.653	747.032	2.738.224

TAV. 29 - Abitazioni non occupate per numero di stanze, motivo della non occupazione, tipo di fabbricato, figura giuridica del proprietario ed epoca di costruzione

MOTIVO DELLA NON OCCUPAZIONE — TIPO DI FABBRICATO — FIGURA GIURIDICA DEL PROPRIETARIO — EPOCA DI COSTRUZIONE	ABITAZIONI CON STANZE										TOTALE	
	1	2	3	4	5	6	7	8	9 e più		ABITAZIONI	STANZE
									ABITAZIONI	STANZE		
ABITAZIONI NON OCCUPATE	9.549	16.344	19.252	15.831	6.591	2.321	791	450	555	6.479	71.684	225.814
Motivo della non occupazione												
- Disponibile per la vendita o l'affitto	1.655	3.187	4.489	3.947	1.503	413	167	96	112	1.320	15.569	50.534
- Utilizzabile per vacanza	1.336	3.144	5.009	4.823	1.982	843	322	200	242	2.676	17.901	63.441
- Utilizzabile per lavoro	929	960	694	410	154	55	21	16	21	251	3.260	8.197
- Altro motivo	5.629	9.053	9.060	6.651	2.952	1.010	281	138	180	2.232	34.954	103.642
Tipo di fabbricato in cui è situata l'abitazione												
Utilizzato esclusivamente ad uso abitativo	6.457	12.535	15.804	13.175	5.529	1.986	660	384	454	5.177	56.984	184.069
- Con 1 abitazione	1.752	2.948	2.851	2.163	1.116	548	264	172	206	2.299	12.020	39.244
- Con 2 abitazioni	627	1.454	2.093	1.680	664	231	96	66	70	850	6.981	23.290
- Da 3 a 8 abitazioni	2.178	4.096	5.205	3.839	1.376	425	131	67	114	1.306	17.431	53.530
- Da 9 a 15 abitazioni	977	1.910	2.502	1.982	748	290	72	44	31	341	8.556	26.908
- Da 16 a 30 abitazioni	574	1.385	1.844	2.143	812	242	51	24	21	254	7.096	23.763
- Con 31 e più abitazioni	349	742	1.309	1.368	813	250	46	11	12	127	4.900	17.334
Utilizzato prevalentemente ad uso abitativo	1.536	2.338	2.401	2.121	897	283	107	47	74	923	9.804	30.130
- Con 1 abitazione	285	432	362	267	142	69	31	12	24	272	1.624	5.012
- Con 2 abitazioni	166	287	274	205	81	30	11	13	10	100	1.077	3.248
- Da 3 a 8 abitazioni	506	809	796	547	195	54	23	6	24	358	2.960	8.566
- Da 9 a 15 abitazioni	241	385	377	289	134	34	17	5	5	62	1.487	4.393
- Da 16 a 30 abitazioni	173	204	320	459	157	42	10	5	9	107	1.379	4.631
- Con 31 e più abitazioni	165	221	272	354	188	54	15	6	2	24	1.277	4.280
Utilizzato prevalentemente ad uso non abitativo	1.106	857	606	345	110	30	15	13	18	237	3.100	7.194
Rurale	450	614	441	190	55	22	9	6	9	142	1.796	4.421
Figura giuridica del proprietario												
- Persona fisica	9.143	15.760	18.253	14.670	5.666	2.020	722	418	516	5.947	67.168	208.897
- Imprese	117	163	266	351	157	50	10	8	22	338	1.144	4.202
- Cooperative edilizie a proprietà individuale e indivisa	26	38	144	414	451	122	14	7	8	80	1.224	5.411
- Stato, Regioni, Provincie, Comuni, IACP	69	162	316	265	267	101	41	15	4	41	1.240	4.790
- Enti previdenziali	7	24	23	16	5	3	—	—	—	—	78	231
- Altro proprietario	187	197	250	115	45	25	4	2	5	73	830	2.283
Epoca di costruzione												
Fino al 1945	5.957	8.121	6.170	3.260	1.255	546	228	113	193	2.335	25.843	68.135
- di cui utilizzabili per vacanza	861	1.322	1.279	726	354	150	62	38	71	824	4.863	14.478
1946-1971	1.080	2.799	5.446	5.595	2.220	748	269	137	158	1.711	18.452	65.674
- di cui utilizzabili per vacanza	151	765	1.876	2.261	885	362	141	68	86	916	6.595	25.397
Dopo il 1971	592	1.594	3.254	4.931	2.442	757	237	130	147	1.691	14.084	54.408
- di cui utilizzabili per vacanza	234	739	1.233	1.411	586	225	104	65	71	784	4.668	17.367
Epoca non indicata	1.920	3.830	4.382	2.045	674	270	57	70	57	742	13.305	37.597
- di cui utilizzabili per vacanza	90	318	621	425	157	106	15	29	14	152	1.775	6.199

TAV. 30 - Occupati per settore di attività economica, luogo di lavoro, tempo impiegato e mezzo utilizzato**A — AGRICOLTURA, CACCIA, FORESTE E PESCA**

LUOGO DI LAVORO — TEMPO IMPIEGATO (minuti)	MEZZO UTILIZZATO								TOTALE	di cui persone che hanno effettuato più di uno spostamento
	NESSUN MEZZO (a piedi)	FERROVIA, TRAM, METROPOLITANA, ALTRO MEZZO PUBBLICO SU ROTAIA	AUTOBUS, FILOBUS, CORRIERA, ALTRO MEZZO PUBBLICO SU GOMMA	AUTOBUS AZIENDALE	AUTO PRIVATA COME		MOTOCICLETTA, CICLOMOTORE, SCOOTER	ALTRO MEZZO		
					CONDUCENTE	TRASPORTATO				
STESSO COMUNE DI RESIDENZA	15.983	694	1.361	206	2.511	1.018	1.175	1.718	24.666	8.391
-Fino a 15	12.333	189	229	61	1.121	373	597	782	15.685	6.134
-Da 16 a 30	2.989	260	671	72	921	424	474	734	6.545	1.674
-Da 31 a 60	509	145	333	35	314	140	83	136	1.695	394
-Oltre 60	152	100	128	38	155	81	21	66	741	189
di cui nel Comune capoluogo										
-Fino a 15	1.115	38	42	2	103	13	4	9	1.326	584
-Da 16 a 30	243	101	159	7	216	37	20	7	790	196
-Da 31 a 60	70	57	178	6	141	22	6	1	481	131
-Oltre 60	13	38	74	8	41	14	1	3	192	42
ALTRO COMUNE DELLA STESSA PROVINCIA	752	533	827	106	1.256	507	357	463	4.801	1.036
-Fino a 15	389	46	80	19	312	112	123	114	1.195	328
-Da 16 a 30	272	169	361	45	559	280	182	260	2.128	398
-Da 31 a 60	68	180	246	28	290	84	42	65	1.003	210
-Oltre 60	23	138	140	14	95	31	10	24	475	100
di cui nel Comune capoluogo										
-Fino a 15	22	4	5	—	22	1	2	1	57	24
-Da 16 a 30	21	40	56	7	139	25	8	11	307	57
-Da 31 a 60	2	82	107	6	128	16	8	5	354	69
-Oltre 60	1	80	85	3	58	10	7	7	251	47
ALTRA PROVINCIA DELLA STESSA REGIONE	80	82	116	46	483	257	58	80	1.202	212
-Fino a 15	44	9	4	2	33	14	14	20	140	45
-Da 16 a 30	25	24	44	12	56	35	25	31	252	41
-Da 31 a 60	8	16	35	18	187	102	12	18	396	71
-Oltre 60	3	33	33	14	207	106	7	11	414	55
di cui nel Comune capoluogo										
-Fino a 15	—	—	—	—	—	—	—	—	—	—
-Da 16 a 30	—	—	—	—	—	—	—	—	—	—
-Da 31 a 60	—	5	8	4	42	17	2	4	82	19
-Oltre 60	—	15	11	4	62	24	2	2	120	24
PROVINCIE DI ALTRE REGIONI	—	20	22	3	29	6	2	8	90	29
-Fino a 15	—	—	—	—	—	—	—	—	—	—
-Da 16 a 30	—	—	—	—	—	—	—	—	—	—
-Da 31 a 60	—	1	3	—	4	—	—	—	8	4
-Oltre 60	—	19	19	3	25	6	2	8	82	25
di cui nel Comune capoluogo										
-Fino a 15	—	—	—	—	—	—	—	—	—	—
-Da 16 a 30	—	—	—	—	—	—	—	—	—	—
-Da 31 a 60	—	—	—	—	1	—	—	—	1	—
-Oltre 60	—	5	2	1	4	—	—	3	15	3
ESTERO	—	—	—	—	—	—	—	—	—	—
-Fino a 15	—	—	—	—	—	—	—	—	—	—
-Da 16 a 30	—	—	—	—	—	—	—	—	—	—
-Da 31 a 60	—	—	—	—	—	—	—	—	—	—
-Oltre 60	—	—	—	—	—	—	—	—	—	—
TOTALE	16.815	1.329	2.326	361	4.279	1.788	1.592	2.269	30.759	9.668

segue TAV. 30 — Occupati per settore di attività economica, luogo di lavoro, tempo impiegato e mezzo utilizzato

B — INDUSTRIE

LUOGO DI LAVORO — TEMPO IMPIEGATO (minuti)	MEZZO UTILIZZATO								TOTALE	di cui persone che hanno effettuato più di uno spostamento
	NESSUN MEZZO (a piedi)	FERROVIA, TRAM, METROPOLITANA, ALTRO MEZZO PUBBLICO SU ROTAIA	AUTOBUS, FILOBUS, CORRIERA, ALTRO MEZZO PUBBLICO SU GOMMA	AUTOBUS AZIENDALE	AUTO PRIVATA COME		MOTOCICLETTA, CICLOMOTORE, SCOOTER	ALTRO MEZZO		
					CONDUCENTE	TRASPORTATO				
STESSO COMUNE DI RESIDENZA	32.642	8.506	19.675	2.253	24.240	3.197	1.935	1.055	93.503	23.357
-Fino a 15	24.896	987	2.256	464	9.433	1.127	1.095	676	40.934	14.082
-Da 16 a 30	6.871	3.372	7.776	779	9.220	1.200	688	304	30.210	5.595
-Da 31 a 60	695	2.554	6.471	656	4.247	596	117	46	15.382	2.474
-Oltre 60	180	1.593	3.172	354	1.340	274	35	29	6.977	1.206
di cui nel Comune capoluogo										
-Fino a 15	6.739	452	711	75	2.266	200	69	28	10.540	4.040
-Da 16 a 30	2.373	2.413	4.711	335	5.731	529	144	32	16.268	3.095
-Da 31 a 60	388	2.005	5.586	463	3.362	411	48	9	12.272	1.983
-Oltre 60	74	1.182	2.724	229	925	148	15	11	5.308	888
ALTRO COMUNE DELLA STESSA PROVINCIA	2.379	12.195	17.057	4.550	23.211	3.490	1.309	398	64.589	8.808
-Fino a 15	1.408	491	916	223	4.503	551	464	135	8.691	1.988
-Da 16 a 30	790	3.438	5.405	1.320	10.220	1.416	624	141	23.354	3.057
-Da 31 a 60	149	4.375	6.472	1.842	6.494	1.121	175	48	20.676	2.307
-Oltre 60	32	3.891	4.264	1.165	1.994	402	46	74	11.868	1.456
di cui nel Comune capoluogo										
-Fino a 15	209	49	92	12	536	47	17	3	965	209
-Da 16 a 30	91	1.333	1.516	267	3.416	392	97	23	7.135	913
-Da 31 a 60	21	2.474	2.765	399	3.135	442	87	12	9.335	1.151
-Oltre 60	9	2.280	2.285	341	1.172	187	32	34	6.340	802
ALTRA PROVINCIA DELLA STESSA REGIONE	67	601	833	583	2.253	461	100	25	4.923	651
-Fino a 15	47	25	18	10	200	24	40	8	372	105
-Da 16 a 30	12	66	108	59	524	100	40	12	921	131
-Da 31 a 60	5	159	290	274	953	184	13	3	1.881	210
-Oltre 60	3	351	417	240	576	153	7	2	1.749	205
di cui nel Comune capoluogo										
-Fino a 15	—	—	—	—	—	—	—	—	—	—
-Da 16 a 30	—	—	—	—	—	—	—	—	—	—
-Da 31 a 60	—	73	109	82	398	70	6	1	739	89
-Oltre 60	—	175	217	100	272	63	3	—	830	93
PROVINCIE DI ALTRE REGIONI	—	149	120	32	209	46	10	5	571	103
-Fino a 15	—	—	—	—	—	—	—	—	—	—
-Da 16 a 30	—	—	—	—	—	—	—	—	—	—
-Da 31 a 60	—	22	30	7	29	6	—	1	95	11
-Oltre 60	—	127	90	25	180	40	10	4	476	92
di cui nel Comune capoluogo										
-Fino a 15	—	—	—	—	—	—	—	—	—	—
-Da 16 a 30	—	—	—	—	—	—	—	—	—	—
-Da 31 a 60	—	3	8	—	14	2	—	1	28	4
-Oltre 60	—	46	20	2	47	12	4	—	131	27
ESTERO	—	—	—	—	—	—	—	—	—	—
-Fino a 15	—	—	—	—	—	—	—	—	—	—
-Da 16 a 30	—	—	—	—	—	—	—	—	—	—
-Da 31 a 60	—	—	—	—	—	—	—	—	—	—
-Oltre 60	—	—	—	—	—	—	—	—	—	—
TOTALE	35.088	21.451	37.685	7.418	49.913	7.194	3.354	1.483	163.586	32.919

segue TAV. 30 — Occupati per settore di attività economica, luogo di lavoro, tempo impiegato e mezzo utilizzato

C — ALTRE ATTIVITÀ


LUOGO DI LAVORO — TEMPO IMPIEGATO (minuti)	MEZZO UTILIZZATO								TOTALE	di cui persone che hanno effettuato più di uno spostamento
	NESSUN MEZZO (a piedi)	FERROVIA, TRAM, METROPOLITANA, ALTRO MEZZO PUBBLICO SU ROTAIA	AUTOBUS, FILOBUS, CORRIERA, ALTRO MEZZO PUBBLICO SU GOMMA	AUTOBUS AZIENDALE	AUTO PRIVATA COME		MOTOCICLETTA, CICLOMOTORE, SCOOTER	ALTRO MEZZO		
					CONDUCENTE	TRASPORTATO				
STESSO COMUNE DI RESIDENZA	84.681	24.120	52.646	2.390	59.405	6.809	2.636	911	233.598	72.073
-Fino a 15	66.693	2.165	3.976	433	18.937	1.971	1.315	477	95.967	39.811
-Da 16 a 30	15.581	9.864	19.331	959	23.696	2.644	968	231	73.274	18.129
-Da 31 a 60	1.945	8.699	20.442	674	13.310	1.734	269	60	47.133	10.279
-Oltre 60	462	3.392	8.897	324	3.462	460	84	143	17.224	3.854
di cui nel Comune capoluogo										
-Fino a 15	26.674	1.665	2.364	225	6.775	647	269	48	38.667	16.007
-Da 16 a 30	8.924	8.945	16.468	767	19.490	2.106	687	82	57.469	13.809
-Da 31 a 60	1.634	7.835	19.517	605	12.166	1.566	236	40	43.599	9.505
-Oltre 60	301	2.755	8.369	282	2.807	362	43	71	14.990	3.276
ALTRO COMUNE DELLA STESSA PROVINCIA	2.752	20.429	21.753	1.678	35.629	3.831	965	692	87.729	17.929
-Fino a 15	1.770	623	1.085	147	6.436	687	316	76	11.140	3.710
-Da 16 a 30	802	5.085	6.194	584	14.729	1.430	430	102	29.356	6.269
-Da 31 a 60	143	8.159	8.321	548	10.846	1.220	157	106	29.500	5.071
-Oltre 60	37	6.562	6.153	399	3.618	494	62	408	17.733	2.879
di cui nel Comune capoluogo										
-Fino a 15	358	104	193	18	838	111	13	4	1.639	499
-Da 16 a 30	147	2.840	3.049	252	6.678	619	94	18	13.697	2.631
-Da 31 a 60	39	6.057	6.142	251	7.190	788	103	44	20.614	3.566
-Oltre 60	19	4.822	4.798	183	2.590	353	36	200	13.001	2.176
ALTRA PROVINCIA DELLA STESSA REGIONE	69	1.233	1.047	279	2.850	313	40	25	5.856	1.054
-Fino a 15	44	40	19	6	256	17	16	3	401	124
-Da 16 a 30	19	121	101	10	583	53	16	9	912	191
-Da 31 a 60	3	333	347	132	1.270	129	5	6	2.225	355
-Oltre 60	3	739	580	131	741	114	3	7	2.318	384
di cui nel Comune capoluogo										
-Fino a 15	—	—	—	—	—	—	—	—	—	—
-Da 16 a 30	—	—	—	—	—	—	—	—	—	—
-Da 31 a 60	—	160	180	61	657	71	4	2	1.135	187
-Oltre 60	—	458	385	61	434	70	1	2	1.411	238
PROVINCIE DI ALTRE REGIONI	—	705	226	26	412	45	4	11	1.429	287
-Fino a 15	—	—	—	—	—	—	—	—	—	—
-Da 16 a 30	—	—	—	—	—	—	—	—	—	—
-Da 31 a 60	—	40	53	4	49	5	—	—	151	28
-Oltre 60	—	665	173	22	363	40	4	11	1.278	259
di cui nel Comune capoluogo										
-Fino a 15	—	—	—	—	—	—	—	—	—	—
-Da 16 a 30	—	—	—	—	—	—	—	—	—	—
-Da 31 a 60	—	14	22	1	16	—	—	—	53	12
-Oltre 60	—	460	62	6	135	17	1	3	684	133
ESTERO	—	—	—	—	—	—	—	—	—	—
-Fino a 15	—	—	—	—	—	—	—	—	—	—
-Da 16 a 30	—	—	—	—	—	—	—	—	—	—
-Da 31 a 60	—	—	—	—	—	—	—	—	—	—
-Oltre 60	—	—	—	—	—	—	—	—	—	—
TOTALE	87.502	46.487	75.672	4.373	98.296	10.998	3.645	1.639	328.612	91.343

segue TAV. 30 — Occupati per settore di attività economica, luogo di lavoro, tempo impiegato e mezzo utilizzato


LUOGO DI LAVORO — TEMPO IMPIEGATO (minuti)	MEZZO UTILIZZATO								TOTALE	di cui persone che hanno effettuato più di uno spostamento
	NESSUN MEZZO (a piedi)	FERROVIA, TRAM, METROPOLITANA, ALTRO MEZZO PUBBLICO SU ROTAIA	AUTOBUS, FILOBUS, CORRIERA, ALTRO MEZZO PUBBLICO SU GOMMA	AUTOBUS AZIENDALE	AUTO PRIVATA COME		MOTOCICLETTA, CICLOMOTORE, SCOOTER	ALTRO MEZZO		
					CONDUCENTE	TRASPORTATO				
STESSO COMUNE DI RESIDENZA	133.306	33.320	73.682	4.849	86.156	11.024	5.746	3.684	351.767	103.821
-Fino a 15	103.922	3.341	6.461	958	29.491	3.471	3.007	1.935	152.586	60.027
-Da 16 a 30	25.441	13.496	27.778	1.810	33.837	4.268	2.130	1.269	110.029	25.398
-Da 31 a 60	3.149	11.398	27.246	1.365	17.871	2.470	469	242	64.210	13.147
-Oltre 60	794	5.085	12.197	716	4.957	815	140	238	24.942	5.249
di cui nel Comune capoluogo										
-Fino a 15	34.528	2.155	3.117	302	9.144	860	342	85	50.533	20.631
-Da 16 a 30	11.540	11.459	21.338	1.109	25.437	2.672	851	121	74.527	17.100
-Da 31 a 60	2.092	9.897	25.281	1.074	15.669	1.999	290	50	56.352	11.619
-Oltre 60	388	3.975	11.167	519	3.773	524	59	85	20.490	4.206
ALTRO COMUNE DELLA STESSA PROVINCIA	5.883	33.157	39.637	6.334	60.096	7.828	2.631	1.553	157.119	27.773
-Fino a 15	3.567	1.160	2.081	389	11.251	1.350	903	325	21.026	6.026
-Da 16 a 30	1.864	8.692	11.960	1.949	25.508	3.126	1.236	503	54.838	9.724
-Da 31 a 60	360	12.714	15.039	2.418	17.630	2.425	374	219	51.179	7.588
-Oltre 60	92	10.591	10.557	1.578	5.707	927	118	506	30.076	4.435
di cui nel Comune capoluogo										
-Fino a 15	589	157	290	30	1.396	159	32	8	2.661	732
-Da 16 a 30	259	4.213	4.621	526	10.233	1.036	199	52	21.139	3.601
-Da 31 a 60	62	8.613	9.014	656	10.453	1.246	198	61	30.303	4.786
-Oltre 60	29	7.182	7.168	527	3.820	550	75	241	19.592	3.025
ALTRA PROVINCIA DELLA STESSA REGIONE	216	1.916	1.996	908	5.586	1.031	198	130	11.981	1.917
-Fino a 15	135	74	41	18	489	55	70	31	913	274
-Da 16 a 30	56	211	253	81	1.163	188	81	52	2.085	363
-Da 31 a 60	16	508	672	424	2.410	415	30	27	4.502	636
-Oltre 60	9	1.123	1.030	385	1.524	373	17	20	4.481	644
di cui nel Comune capoluogo										
-Fino a 15	—	—	—	—	—	—	—	—	—	—
-Da 16 a 30	—	—	—	—	—	—	—	—	—	—
-Da 31 a 60	—	238	297	147	1.097	158	12	7	1.956	295
-Oltre 60	—	648	613	165	768	157	6	4	2.361	355
PROVINCIE DI ALTRE REGIONI	—	874	368	61	650	97	16	24	2.090	419
-Fino a 15	—	—	—	—	—	—	—	—	—	—
-Da 16 a 30	—	—	—	—	—	—	—	—	—	—
-Da 31 a 60	—	63	86	11	82	11	—	1	254	43
-Oltre 60	—	811	282	50	568	86	16	23	1.836	376
di cui nel Comune capoluogo										
-Fino a 15	—	—	—	—	—	—	—	—	—	—
-Da 16 a 30	—	—	—	—	—	—	—	—	—	—
-Da 31 a 60	—	17	30	1	31	2	—	1	82	16
-Oltre 60	—	511	84	9	186	29	5	6	830	163
ESTERO	—	—	—	—	—	—	—	—	—	—
-Fino a 15	—	—	—	—	—	—	—	—	—	—
-Da 16 a 30	—	—	—	—	—	—	—	—	—	—
-Da 31 a 60	—	—	—	—	—	—	—	—	—	—
-Oltre 60	—	—	—	—	—	—	—	—	—	—
TOTALE	139.405	69.267	115.683	12.152	152.488	19.980	8.591	5.391	522.957	133.930

TAV. 31 - Studenti per luogo di studio, tempo impiegato e mezzo utilizzato

LUOGO DI STUDIO — TEMPO IMPIEGATO (minuti)	MEZZO UTILIZZATO								TOTALE	di cui persone che hanno effettuato più di uno spostamento
	NESSUN MEZZO (a piedi)	FERROVIA, TRAM, METROPOLITANA, ALTRO MEZZO PUBBLICO SU ROTAIA	AUTOBUS, FILOBUS, CORRIERA, ALTRO MEZZO PUBBLICO SU GOMMA	AUTOBUS SCOLASTICO	AUTO PRIVATA COME		MOTOCICLETTA, CICLOMOTORE, SCOOTER	ALTRO MEZZO		
					CONDUCENTE	TRASPORTATO				
STESSO COMUNE DI RESIDENZA	367.874	22.035	61.735	35.249	1.885	21.217	2.052	530	512.577	47.441
-Fino a 15	302.324	2.674	8.707	18.545	241	12.251	847	288	345.877	29.352
-Da 16 a 30	59.872	9.937	26.611	13.277	713	6.698	929	163	118.200	10.758
-Da 31 a 60	5.018	6.719	19.471	2.865	671	1.846	253	29	36.872	5.100
-Oltre 60	660	2.705	6.946	562	260	422	23	50	11.628	2.231
di cui nel Comune capoluogo										
-Fino a 15	101.971	1.610	3.958	4.567	163	4.789	486	40	117.584	13.813
-Da 16 a 30	26.034	8.104	18.819	5.537	671	4.557	782	41	64.545	6.901
-Da 31 a 60	3.546	5.705	17.927	2.031	632	1.574	242	14	31.671	4.559
-Oltre 60	378	1.965	6.396	403	215	335	23	10	9.725	1.882
ALTRO COMUNE DELLA STESSA PROVINCIA	9.329	25.412	25.909	6.556	1.154	5.069	332	657	74.418	8.761
-Fino a 15	6.380	1.500	2.185	1.758	48	1.669	139	32	13.711	1.056
-Da 16 a 30	2.576	7.718	9.994	3.298	219	1.851	132	57	25.845	2.293
-Da 31 a 60	316	9.160	8.516	1.139	472	1.014	39	93	20.749	2.875
-Oltre 60	57	7.034	5.214	361	415	535	22	475	14.113	2.537
di cui nel Comune capoluogo										
-Fino a 15	947	90	110	147	10	206	9	3	1.522	121
-Da 16 a 30	216	2.282	2.116	428	171	596	36	10	5.855	736
-Da 31 a 60	21	6.275	5.475	299	414	718	26	37	13.265	2.134
-Oltre 60	21	5.973	4.516	179	377	418	14	419	11.917	2.234
ALTRA PROVINCIA DELLA STESSA REGIONE	227	1.553	1.614	304	71	272	21	17	4.079	439
-Fino a 15	168	107	115	50	1	37	10	6	494	66
-Da 16 a 30	48	429	560	76	7	78	7	4	1.209	112
-Da 31 a 60	10	556	616	120	29	87	3	1	1.422	122
-Oltre 60	1	461	323	58	34	70	1	6	954	139
di cui nel Comune capoluogo										
-Fino a 15	—	—	—	—	—	—	—	—	—	—
-Da 16 a 30	—	—	—	—	—	—	—	—	—	—
-Da 31 a 60	—	188	197	19	22	30	2	—	458	43
-Oltre 60	—	298	166	11	25	24	1	5	530	88
PROVINCIE DI ALTRE REGIONI	—	247	226	40	12	118	2	5	650	85
-Fino a 15	—	—	—	—	—	—	—	—	—	—
-Da 16 a 30	—	—	—	—	—	—	—	—	—	—
-Da 31 a 60	—	38	32	4	1	3	—	—	78	14
-Oltre 60	—	209	194	36	11	115	2	5	572	71
di cui nel Comune capoluogo										
-Fino a 15	—	—	—	—	—	—	—	—	—	—
-Da 16 a 30	—	—	—	—	—	—	—	—	—	—
-Da 31 a 60	—	11	6	2	—	—	—	—	19	5
-Oltre 60	—	86	22	3	6	17	—	2	136	30
ESTERO	—	—	—	—	—	—	—	—	—	—
-Fino a 15	—	—	—	—	—	—	—	—	—	—
-Da 16 a 30	—	—	—	—	—	—	—	—	—	—
-Da 31 a 60	—	—	—	—	—	—	—	—	—	—
-Oltre 60	—	—	—	—	—	—	—	—	—	—
TOTALE	377.430	49.247	89.484	42.149	3.122	26.676	2.407	1.209	591.724	56.726



appendice



A — Tipologia completa delle famiglie

FAMIGLIA DI TIPO	CAPO FAMIGLIA	CONIUGE	FIGLIO/A	GENITORE	SUOCERO/A	GENERO NUORA	ALTRO PARENTE O AFFINE	ALTRA PERSONA CONVIVENTE	ADDETTI AI SERVIZI DELLA FAMIGLIA		
A	x	—	—	—	—	—	—	⊗	⊗		
B	x	x	—	—	—	—	—	⊗	⊗		
C	C1	x	x	—	—	—	—	⊗	⊗		
	C2	x(M)	—	x	—	—	—	⊗	⊗		
	C3	x(F)	—	x	—	—	—	⊗	⊗		
D	D ₁	D1.1	x	x	—	x x	⊗	⊗	⊗	⊗	
		D1.2	x	x	—	—	x x	⊗	⊗	⊗	
	D ₂	D2.1	x	x	x	—	x x	⊗	⊗	⊗	⊗
		D2.2	x	x	x	—	x x	⊗	⊗	⊗	⊗
	D ₃	D3.1	x(M)	—	x	—	x x	⊗	⊗	⊗	⊗
		D3.2	x(M)	—	x	—	x x	⊗	⊗	⊗	⊗
	D ₄	D4.1	x(F)	—	x	—	x x	⊗	⊗	⊗	⊗
		D4.2	x(F)	—	x	—	x x	⊗	⊗	⊗	⊗
	D5	x	—	—	x(M)(F)	⊗	⊗	—	⊗	⊗	
	D6	x	—	—	x(M)	⊗	⊗	—	⊗	⊗	
	D7	x	—	—	x(F)	⊗	⊗	—	⊗	⊗	
	D8	x	—	—	—	x(M)(F)	⊗	—	⊗	⊗	
D9	Altri casi										

x = Componente presente

— = Componente assente

⊗ = Componente che può essere presente o assente

x x = Componenti entrambi presenti o almeno uno dei due presenti

(M) = Maschio

(F) = Femmina

B — Confronto fra le classi di età ai censimenti demografici del 1951, 1961, 1971 e 1981

CLASSI DI ETÀ PER LE QUALI PUÒ ESSERE EFFETTUATO IL CONFRONTO	1951	1961	1971	1981
meno di 6 anni	fino a 6 anni	fino a 6	meno di 6	0-2 3-5
6-13	{ 6-10 10-14	6-14	{ 6-10 11-13	{ 6-10 11-13
14-20	{ 14-18 18-21	14-21	{ 14-18 19-20	{ 14-17 18 19-20
21-24	21-25	21-25	si ottiene sottraendo la classe 0-20 dalla classe 0-24	21-24
25-34	25-35	{ 25-30 30-35	{ 25-29 30-34	{ 25-29 30-34
35-44	35-45	{ 35-40 40-45	{ 35-39 40-44	{ 35-39 40-44
45-54	45-55	{ 45-50 50-55	{ 45-49 50-54	{ 45-49 50-54
55-59	55-60	55-60	55-59	55-59
60-64	60-65	60-65	60-64	60-64
65 e più	da 65 in poi	{ 65-70 70-75 oltre 75	{ 65-69 70-74 75 e più	{ 65-69 70-74 75 e più

C – Variazioni territoriali e di nome nelle circoscrizioni amministrative
(periodo: 24 ottobre 1971 - 25 ottobre 1981)

Comuni	Superficie e popolazione riferite al censimento del 24-10-1971 (Situazione prima della variazione)			V A R I A Z I O N I Specie e relativo provvedimento	Superficie e popolazione oggetto della variazione			Superficie e popolazione riferite al censimento del 24-10-1971 (Situazione dopo la variazione)		
	Superficie ha	Popolazione			Superficie ha	Popolazione		Superficie ha	Popolazione	
		residente	presente			residente	presente		residente	presente
Gragnano	1.849	25.515	24.987	Modificata la circoscrizione territoriale a seguito del distacco di una zona di territorio eretta in Comune autonomo con la denominazione di S. Maria la Carità (Legge Reg. 23 novembre 1978, n. 60 B.U.R. n. 61 del 30 dicembre 1978)	420	5.698	5.618	1.429	19.817	19.329
S. Maria la Carità	—	—	—	Nuovo Comune costituito con la zona di territorio, staccata dal Comune di Gragnano (Legge Reg. 23 novembre 1978, n. 60 B.U.R. n. 61 del 30 dicembre 1978)	420	5.698	5.618	420	5.698	5.618
Bosco Trecase	1.363	20.135	19.640	Modificata la circoscrizione territoriale a seguito del distacco di una zona di territorio eretta in Comune autonomo con la denominazione di Trecase (Legge Reg. 18 marzo 1980, n. 19 B.U.R. n. 17 del 21 marzo 1980)	645	7.920	7.725	718	12.215	11.915
Trecase	—	—	—	Nuovo Comune costituito con la zona di territorio, staccata dal Comune di Bosco Trecase (Legge Reg. 18 marzo 1980, n. 19 B.U.R. n. 17 del 21 marzo 1980)	675	7.920	7.725	645	7.920	7.725
Cercola	724	14.475	14.239	Modificata la circoscrizione territoriale a seguito del distacco di una zona di territorio eretta in Comune autonomo con la denominazione di S. Sebastiano al Vesuvio (D.P.G.R. 18 marzo 1981, n. 3422 B.U.R. n. 23 del 6 aprile 1981)	(a)	(a)	(a)	(a)	(a)	(a)
S. Sebastiano al Vesuvio	260	5.352	5.308	Nuovo Comune costituito con la zona di territorio, staccata dal Comune di Cercola (D.P.G.R. 18 marzo 1981, n. 3422 B.U.R. n. 23 del 6 aprile 1981)	(a)	(a)	(a)	(a)	(a)	(a)

(a) Superficie o popolazione non definita

D – Zone di territorio in contestazione tra Comuni

Zone di territorio in contestazione			Epoca della contestazione	Comuni interessati alla contestazione	Popolazione residente		Superficie Km ²	
Denominazione	Popolazione residente	Superficie Km ²			Totale	di cui in zona contestata	Totale	di cui in contestazione
Fumarole	—	0,01	1971	Barano d'Ischia Serrara Fontana	6.346 2.595	—	11,07 6,69	0,01 —
Vasca	—	0,03	1951	Domicella (AV) Carbonara di Nola	1.406 1.820	—	6,50 3,53	0,03 —
Valle dell'Inferno	—	2,81	1951	Ottaviano Ercolano	20.147 58.310	—	19,85 19,64	2,81 —
Flocco	—	0,07	1971	Poggiomarino Boscoreale	14.520 24.636	—	13,28 11,20	— 0,07
Cono Vesuviano	—	2,70	1951	Torre del Greco Ercolano	103.605 58.310	—	30,66 19,64	2,70 —

E — Categorie socio-professionali secondo la professione e la posizione nella professione

CATEGORIE SOCIO-PROFESSIONALI	CLASSI E CATEGORIE PROFESSIONALI (*)	POSIZIONI NELLA PROFESSIONE
01 Imprenditori e lavoratori in proprio nell'agricoltura, nella silvicoltura, nell'allevamento e nella pesca	3.11, 3.12, 3.13, 3.23, 3.3, 3.4	Imprenditori, lavoratori in proprio, coadiuvanti.
02 Altri lavoratori agricoli	3.14, 3.21, 3.22, 3.23, 3.24, 3.3, 3.4	Dirigenti, direttivi, impiegati, categorie intermedie, altri lavoratori dipendenti
03 Imprenditori e lavoratori in proprio nelle professioni liberali e affini	1.16, 1.17, 1.21, 1.22, 1.4, 1.5, 1.6, 1.71, 1.72, 1.73, 1.74, 1.75, 1.76, 1.77, 1.78, 1.8, 5.87, 8.31, 9.2	Liberi professionisti, lavoratori in proprio, coadiuvanti
04 Imprenditori nell'industria, nell'edilizia, nel commercio, nei trasporti e nei servizi	1.23, 1.24, 1.25, 1.26, 1.72, 1.73, 1.74, 1.75, 1.76, 2.11, 2.12, 2.13, 2.25, 7.1, 7.23, 7.24, 7.3, 8.41, 8.42, 9.1	Imprenditori, coadiuvanti
05 Lavoratori in proprio nell'industria, nell'edilizia, nel commercio, nei trasporti e nei servizi	1.23, 1.24, 1.25, 1.26, 2.25, 2.26, 2.28, 2.29, 2.31, 4.12, 4.14, 4.2, 4.3, 4.41, 4.42, 4.43, 4.44, 4.5, 4.6, 5.1, 5.22, 5.3, 5.4, 5.5, 5.6, 5.72, 5.74, 5.75, 5.76, 5.77, 5.78; 5.79, 5.81, 5.82, 5.84, 5.85, 5.86, 5.87, 5.88, 5.92, 6.11, 6.12, 6.13, 6.14, 6.15, 6.17, 6.18, 6.19, 6.22, 6.23, 6.24, 6.25, 6.32, 6.33, 6.34, 7.1, 7.22, 7.23, 7.24, 7.25, 7.3, 7.42, 7.43, 7.44, 7.45, 8.1, 8.23, 8.4; 8.51, 9.1, 9.3, 9.4, 9.51, 9.7.	Liberi professionisti, lavoratori in proprio, coadiuvanti.
06 Dirigenti industriali e commerciali, alti funzionari dell'apparato legislativo e della amministrazione statale	2.14, 2.15, 2.16, 2.17	Dirigenti, direttivi, impiegati
07 Lavoratori dipendenti nelle professioni liberali e affini	1.1, 1.21, 1.22, 1.3, 1.4, 1.51, 1.52, 1.6, 1.7, 1.8, 2.22, 5.87, 8.21, 8.31, 9.2	Dirigenti, direttivi, impiegati, categorie intermedie, altri lavoratori dipendenti

segue E — **Categorie socio-professionali secondo la professione e la posizione nella professione**

CATEGORIE SOCIO-PROFESSIONALI	CLASSI E CATEGORIE PROFESSIONALI (*)	POSIZIONI NELLA PROFESSIONE
08 Capi ufficio e responsabili di personale amministrativo, di addetti alle vendite e ai servizi; funzionari statali con responsabilità amministrative	1.23, 1.24, 1.25, 1.26, 2.21, 2.24, 2.25, 2.51, 2.52, 7.21, 7.41, 7.43, 8.33	Dirigenti, direttivi, impiegati
09 Personale amministrativo, addetto alle vendite e ai servizi	2.21, 2.23, 2.24, 2.26, 2.27, 2.28, 2.29, 2.3, 2.53, 2.54, 7.22, 7.23, 7.24, 7.25, 7.4, 9.3, 9.4, 9.51, 9.6, 9.7	Direttivi, impiegati, categorie intermedie, altri lavoratori dipendenti
10 Intermedi: capisquadra e sorveglianti di operai (dipendenti)	1.91, 1.92, 4.11, 4.12, 4.14, 4.2, 4.3, 4.4, 4.5, 4.6, 5.1, 5.2, 5.3, 5.4, 5.5, 5.6, 5.71, 5.72, 5.73, 5.74, 5.75, 5.77, 5.78, 5.79, 5.81, 5.82, 5.83, 5.84, 5.85, 5.86, 5.87, 5.9, 6.11, 6.21, 6.22, 6.23, 6.24, 6.25, 6.3, 8.11, 8.12, 8.13, 8.14, 8.15, 8.17, 8.23, 8.24	Dirigenti, direttivi, impiegati, categorie intermedie
11 Operai specializzati e qualificati (dipendenti)	1.92, 4.11, 4.12, 4.14, 4.2, 4.3, 4.4, 4.5, 4.6, 5.1, 5.2, 5.3, 5.4, 5.5, 5.6, 5.7, 5.8, 5.9, 6.12, 6.13, 6.14, 6.15, 6.16, 6.17, 6.2, 6.3, 8.1, 8.22, 8.23, 8.24, 8.31, 8.32, 8.43, 8.51	Capi operai; operai specializzati, qualificati, comuni; apprendisti, lavoratori a domicilio
12 Manovali (dipendenti)	4.13, 6.18, 6.19, 8.52, 9.52	Operai comuni
13 Forze armate (militari di carriera e militari in servizio di leva)	2.4	Dirigenti, direttivi, impiegati, graduati o militari di carriera
14 Persone economicamente attive non classificate altrove	9.9	Tutte le posizioni nella professione ad eccezione dei graduati o militari di carriera

(*) Cfr. Classificazione delle professioni (ISTAT, Metodi e Norme, Serie C, n. 9, maggio 1981).

F — Tavole disponibili**DATI COMUNALI**

- Tavola 1 — Popolazione residente attiva in condizione professionale per sesso, ramo di attività economica e posizione nella professione (analoga alla Tav. 9 comunale con analisi per ramo di attività economica).
- Tavola 2 — Popolazione residente attiva in condizione professionale, per sesso e ramo di attività economica (dati del 1981 classificati secondo i rami della classificazione delle attività economiche 1971).
- Tavola 3 — Popolazione residente occupata secondo il tipo di spostamento effettuato per raggiungere il luogo di lavoro.
- Tavola 4 — Popolazione residente che studia secondo il tipo di spostamento effettuato per raggiungere il luogo di studio.
- Tavola 5 — Popolazione residente che frequenta la scuola materna secondo il tipo di spostamento effettuato per raggiungere la scuola.
- Tavola 6 — Popolazione residente che frequenta corsi di formazione professionale secondo il tipo di spostamento effettuato per raggiungere il luogo di studio.
- Tavola 7 — Popolazione residente che lavora o studia secondo il tipo di spostamento effettuato per raggiungere il luogo di lavoro o di studio.
- Tavola 8 — Popolazione residente secondo il luogo di lavoro o di studio, il mezzo utilizzato, il tempo impiegato e l'orario di inizio del lavoro o delle lezioni.
- Tavola 9 — Stranieri residenti per sesso e stranieri temporaneamente presenti per sesso e motivo della presenza.
- Tavola 10 — Abitazioni in complesso (occupate e non occupate) secondo alcune caratteristiche del fabbricato nel quale sono situate.
- Tavola 11 — Abitazioni occupate in affitto o ad altro titolo secondo la figura giuridica del proprietario (analoga alla Tav. 20 comunale con analisi dettagliata della figura giuridica del proprietario).

DATI PROVINCIALI

- Tavola 12 — Popolazione residente per sesso, classe di età e luogo di nascita (analoga alla Tav. 3 provinciale con analisi del luogo di nascita per provincia).
- Tavola 13 — Popolazione residente temporaneamente assente, ricoverata in istituto di cura pubblico o privato, per sesso, classe di età e condizione.
- Tavola 14 — Famiglie residenti per condizione professionale o non professionale dei componenti e condizione del capo famiglia di censimento (analoga alla Tav. 18 provinciale con analisi della posizione nella professione del capo famiglia di censimento).
- Tavola 15 — Nuclei familiari costituiti da genitore con figlio/i secondo alcuni caratteri del genitore, il numero dei figli e l'età del figlio minore.
- Tavola 16 — Nuclei familiari costituiti da coniugi con o senza figli, secondo l'età dei coniugi, il numero e l'età dei figli.

- Tavola 17 — Nuclei familiari costituiti da coniugi con o senza figli, secondo la condizione dei coniugi, il numero e l'età dei figli.
- Tavola 18 — Nuclei familiari costituiti da coniugi con o senza figli, secondo la categoria socio-professionale dei coniugi, il numero e l'età dei figli.
- Tavola 19 — Nuclei familiari costituiti da coniugi con o senza figli, secondo il grado di istruzione dei coniugi, il numero e l'età dei figli.
- Tavola 20 — Abitazioni occupate per servizio installato e condizione del capo famiglia di censimento.
- Tavola 21 — Abitazioni occupate per classe di superficie, epoca di costruzione e numero di occupanti.
- Tavola 22 — Occupati per settore di attività economica, luogo di lavoro, tempo impiegato, mezzo utilizzato e orario di inizio del lavoro (analoga alla Tav. 30 provinciale con analisi dell'orario di inizio del lavoro).
- Tavola 23 — Studenti per grado di istruzione, luogo di studio, tempo impiegato, mezzo utilizzato e orario di inizio delle lezioni (analoga alla Tav. 31 provinciale con analisi dell'orario di inizio delle lezioni e del grado di istruzione degli studenti).



ISTITUTO CENTRALE DI STATISTICA

12° CENSIMENTO GENERALE DELLA POPOLAZIONE

25 ottobre 1981

(Legge 18 dicembre 1980, n. 864)

FOGLIO DI FAMIGLIA

A	Comune	B	SEZIONE DI CENSIMENTO
	Provincia		N.
NUMERO DI CODICE		NUMERO D'ORDINE	
		Provvisorio	Definitivo

D	FRAZIONE GEOGRAFICA	
	(lettera)	(denominazione)

E	TIPO DI LOCALITÀ		
	Centro abitato	1 <input type="checkbox"/>	(denominazione)
	Nucleo abitato	2 <input type="checkbox"/>	(denominazione)
	Case sparse	3 <input type="checkbox"/>	(denominazione)

DATI RIASSUNTIVI DEL FOGLIO DI FAMIGLIA						
ABITAZIONE (Sez. I)		PERSONE DELLA FAMIGLIA (Sez. II)				PERSONE TEMPORANEA- MENTE PRE- SENTI PRESSO LA FAMIGLIA (Sez. III)
Abitazione occupata <input type="checkbox"/>	Stanze <input type="text"/>	M	F	M F		
Abitazione non occupata <input type="checkbox"/>	Stanze <input type="text"/>			Totale	Tempora- neamente assenti	
Altro tipo di alloggio <input type="checkbox"/>		1	2	3	4	5
Famiglia in coabitazione <input type="checkbox"/>						
Famiglia senza abitazione <input type="checkbox"/>						

Data 1981

IL RILEVATORE

INDIRIZZO DELLA FAMIGLIA	
(via, piazza, località)	N.
Scala	Piano
Interno N.	Tel.

AVVERTENZE

Il modello va compilato, con riferimento al 25 ottobre 1981, dal capo famiglia (cioè da colui che è ritenuto tale dalla famiglia) o, se ciò non fosse possibile, da un'altra persona della famiglia, nelle seguenti parti:

- « Elenco delle persone della famiglia »
- Sezione I - Notizie sull'abitazione: quesiti da ⑤ a ⑬
- Sezione II - Notizie sulle persone della famiglia. Per ciascuna di esse deve essere compilato un « foglio individuale » rispettando l'ordine secondo il quale sono indicate nell'« Elenco » alla pagina seguente
- Sezione III - Notizie sulle persone temporaneamente presenti presso la famiglia il 25 ottobre 1981
- « Notizie riassuntive sulla famiglia » (contenute nei tre « quadri » delle ultime due pagine)

Per le domande seguite da quadratino occorre barrare così la risposta che fa al caso.

I riquadri in rosso non devono essere compilati dalla famiglia, ma dal rilevatore.

Le caselle in azzurro non devono essere compilate.

Per facilitare la compilazione delle singole parti del « Foglio di famiglia », vengono forniti alcuni chiarimenti nella GUIDA inserita nel foglio stesso.

OBBLIGHI DI DENUNCIA E SEGRETEZZA DEI DATI FORNITI COL PRESENTE FOGLIO

L'obbligo di fornire le notizie richieste con il presente foglio è stabilito dall'art. 7 della legge 18 dicembre 1980, n. 864. Coloro che non forniscono le notizie richieste, ovvero le forniscono scientemente errate o incomplete, sono passibili, ai sensi dell'art. 18 del R.D.L. 27 maggio 1929, n. 1285, convertito nella legge 21 dicembre 1929, n. 2238, con le modifiche di cui all'art. 3 della legge 12 luglio 1961, n. 603, di una sanzione amministrativa fino a L. 80.000 che, in caso di recidiva, può essere aumentata fino a L. 800.000, senza pregiudizio delle sanzioni fissate dal codice penale.

L'art. 19 del citato Decreto-Legge n. 1285 1929 e successive modifiche stabilisce inoltre: « Le notizie che si raccolgono in occasione di inchieste ordinate dall'Istituto centrale di statistica, direttamente o a mezzo di Enti delegati, sono vincolate al più scrupoloso segreto d'ufficio e non possono essere rese note, per nessun titolo, se non in forma collettiva, in modo che non se ne possa fare alcun riferimento individuale ».

Coloro che, per ragioni del proprio ufficio, essendo venuti a conoscenza di notizie di carattere personale, le comunicano ad altri o se ne servono per scopi privati, sono passibili di una sanzione amministrativa fino a L. 120.000 elevabile, in caso di recidiva, fino a L. 800.000, senza pregiudizio delle pene in cui fossero incorsi per reati previsti dal codice penale.

ELENCO DELLE PERSONE DELLA FAMIGLIA

N. d'ordine	COGNOME E NOME (scrivere in stampatello)	RELAZIONE DI PARENTELA O DI CONVIVENZA CON IL CAPO FAMIGLIA
1	2	3
1		capo famiglia
2		
3		
4		
5		
6		
7		
8		
9		
10		
11		
12		

Nell'elenco a fianco devono essere indicati, per ciascun componente della famiglia, cognome, nome e relazione di parentela o di convivenza con il capo famiglia.

Ai fini del censimento, per famiglia si intende un insieme di persone legate da vincoli di matrimonio, parentela, affinità, adozione, affiliazione, tutela o da vincoli affettivi, coabitanti ed aventi dimora abituale nello stesso Comune (anche se non sono ancora iscritte nell'anagrafe della popolazione del Comune medesimo), che normalmente provvedono al soddisfacimento dei loro bisogni mediante la messa in comune di tutto o parte del reddito di lavoro o patrimoniale da esse percepito.

Una famiglia può essere costituita anche di una sola persona che provvede in tutto o in parte con i propri mezzi di sussistenza al soddisfacimento dei bisogni individuali.

Sono considerate facenti parte della famiglia, come membri aggregati di essa, anche le persone che, a qualsiasi titolo, convivono abitualmente con la famiglia stessa.

Nell'elencare le singole persone della famiglia, deve essere scrupolosamente osservato il seguente ordine:

- capo famiglia ;
- coniuge ;
- figli non sposati (in ordine decrescente di età) ;
- figli sposati e loro familiari ;
- altri parenti o affini del capo famiglia (Indicare a seconda dei casi : padre, fratello, suocero, zio, nipote, cognato, ecc.) ;
- altre persone conviventi ;
- addetti ai servizi della famiglia.

Per le donne coniugate o vedove scrivere prima il cognome da nubile, poi il nome ed infine il cognome del marito preceduto da «in» per le coniugate e «ved.» per le vedove.

Non devono essere elencate le persone temporaneamente presenti presso la famiglia ; ad esse è riservata infatti la Sezione III.

Data 1981

IL CAPO FAMIGLIA
(o chi per esso)

Sezione I - NOTIZIE SULL'ABITAZIONE

(da compilarsi a cura del rilevatore)

<p>1 SPECIE DI ALLOGGIO</p> <p>1.1 Abitazione occupata . . . 1 <input type="checkbox"/></p> <p>1.2 Altro tipo di alloggio :</p> <ul style="list-style-type: none"> - alloggio precario per le famiglie terremotate . . . 2 <input type="checkbox"/> - altro 3 <input type="checkbox"/> <p>1.3 Abitazione non occupata :</p> <ul style="list-style-type: none"> - disponibile per la vendita o l'affitto . . . 4 <input type="checkbox"/> - utilizzabile per vacanza . . . 5 <input type="checkbox"/> - utilizzabile per lavoro . . . 6 <input type="checkbox"/> - per altri motivi 7 <input type="checkbox"/> <p>QUALORA NELL'ABITAZIONE O NELL'ALTRO TIPO DI ALLOGGIO COABITINO PIÙ FAMIGLIE INDICARE IL NUMERO D'ORDINE DEL FOGLIO O DEI FOGLI CON I QUALI SONO STATE CENSITE</p> <table border="1" style="width: 100%; border-collapse: collapse; margin-top: 5px;"> <thead> <tr> <th colspan="2" style="text-align: center;">NUMERO D'ORDINE</th> </tr> <tr> <th style="width: 50%;">Provvisorio</th> <th style="width: 50%;">Definitivo</th> </tr> </thead> <tbody> <tr> <td style="height: 20px;"> </td> <td style="height: 20px;"> </td> </tr> <tr> <td style="height: 20px;"> </td> <td style="height: 20px;"> </td> </tr> <tr> <td style="height: 20px;"> </td> <td style="height: 20px;"> </td> </tr> </tbody> </table>	NUMERO D'ORDINE		Provvisorio	Definitivo							<p>2 CARATTERISTICHE DEL FABBRICATO IN CUI È SITUATA L'ABITAZIONE</p> <p>2.1 Tipo di fabbricato:</p> <ul style="list-style-type: none"> - utilizzato esclusivamente ad uso abitativo . . . 1 <input type="checkbox"/> - utilizzato prevalentemente ad uso abitativo . . . 2 <input type="checkbox"/> - utilizzato prevalentemente ad uso non abitativo . . . 3 <input type="checkbox"/> - rurale 4 <input type="checkbox"/> <p>2.2 Indicare se il fabbricato è completamente separato da altre costruzioni: . . . 1 <input type="checkbox"/> si . . . 2 <input type="checkbox"/> no</p> <p>2.3 Tipo di costruzione :</p> <p>a) cemento armato</p> <ul style="list-style-type: none"> - a piano terra aperto 1 <input type="checkbox"/> - a piano terra chiuso con muratura 2 <input type="checkbox"/> <p>b) altro tipo 3 <input type="checkbox"/></p> <p>c) non individuato 4 <input type="checkbox"/></p> <p>2.4 Numero delle abitazioni del fabbricato (comprese le abitazioni non occupate):</p> <ul style="list-style-type: none"> - 1 abitazione 1 <input type="checkbox"/> - 2 abitazioni 2 <input type="checkbox"/> - da 3 a 8 abitazioni 3 <input type="checkbox"/> - da 9 a 15 abitazioni 4 <input type="checkbox"/> - da 16 a 30 abitazioni 5 <input type="checkbox"/> - 31 abitazioni e più 6 <input type="checkbox"/> 	<p>3 PIANO IN CUI È SITUATA L'ABITAZIONE</p> <div style="border: 1px solid black; width: 50px; height: 20px; margin: 0 auto;"></div> <p>4 PROPRIETARIO DELL'ABITAZIONE</p> <ul style="list-style-type: none"> - Persona fisica 1 <input type="checkbox"/> - Impresa bancaria o assicuratrice 2 <input type="checkbox"/> - Altra Impresa (di costruzioni, immobiliare, industriale, commerciale, ecc.) 3 <input type="checkbox"/> - Cooperativa edilizia di abitazione: <ul style="list-style-type: none"> - a proprietà individuale 4 <input type="checkbox"/> - a proprietà indivisa 5 <input type="checkbox"/> - Stato, Regione, Provincia, Comune 6 <input type="checkbox"/> - Enti previdenziali (INPS, INPDAl, ecc.) 7 <input type="checkbox"/> - Istituto Autonomo Case Popolari (I.A.C.P.) 8 <input type="checkbox"/> - Altro 9 <input type="checkbox"/>
NUMERO D'ORDINE												
Provvisorio	Definitivo											

<p>5 TITOLO DI GODIMENTO</p> <ul style="list-style-type: none"> - Proprietà, usufrutto o riscatto 1 <input type="checkbox"/> - Affitto o subaffitto 2 <input type="checkbox"/> - Altro titolo 3 <input type="checkbox"/> 	<p>9 ACQUA POTABILE</p> <p>Indicare se l'abitazione:</p> <p>a) dispone di acqua corrente potabile di acquedotto:</p> <ul style="list-style-type: none"> - nell'interno dell'abitazione . . . 1 <input type="checkbox"/> - fuori dell'abitazione . . . 2 <input type="checkbox"/> <p>b) dispone di acqua potabile di pozzo o cisterna . . . 3 <input type="checkbox"/></p> <p>c) non dispone di acqua potabile (né di acquedotto, né di pozzo o cisterna) 4 <input type="checkbox"/></p>	<p>12 ELETTRICITÀ</p> <p>Indicare se l'abitazione dispone di elettricità:</p> <p style="text-align: right;">1 <input type="checkbox"/> si . . . 2 <input type="checkbox"/> no</p>
<p>6 EPOCA DI COSTRUZIONE O DI RICOSTRUZIONE</p> <ul style="list-style-type: none"> - prima del 1919 1 <input type="checkbox"/> - tra il 1919 e il 1945 2 <input type="checkbox"/> - tra il 1946 e il 1960 3 <input type="checkbox"/> - tra il 1961 e il 1971 4 <input type="checkbox"/> - tra il 1972 e il 1975 5 <input type="checkbox"/> - tra il 1976 e il 1980 6 <input type="checkbox"/> - dopo il 1980 7 <input type="checkbox"/> 	<p>10 GABINETTO (W.C.)</p> <p>10.1 Indicare se l'abitazione:</p> <p>a) dispone di gabinetto nell'interno dell'abitazione:</p> <ul style="list-style-type: none"> - uno 1 <input type="checkbox"/> - due o più 2 <input type="checkbox"/> <p>b) dispone di gabinetto fuori dell'abitazione . . . 3 <input type="checkbox"/></p> <p>c) non dispone di gabinetto 4 <input type="checkbox"/></p> <p>10.2 Se l'abitazione dispone di gabinetto, indicare se è fornito di impianto (cassetta, vaschetta, ecc.) per lo scarico dell'acqua:</p> <p style="text-align: right;">1 <input type="checkbox"/> si . . . 2 <input type="checkbox"/> no</p>	<p>13 RISCALDAMENTO</p> <p>13.1 Indicare se l'abitazione:</p> <p>a) dispone di riscaldamento:</p> <ul style="list-style-type: none"> - fornito da impianto fisso centrale o autonomo . . . 1 <input type="checkbox"/> - fornito solo da apparecchi singoli (stufe, caminetti) che consentano il riscaldamento di tutte o della maggior parte delle stanze 2 <input type="checkbox"/> b) non dispone di impianto di riscaldamento né viene riscaldato con apparecchi singoli 3 <input type="checkbox"/> <p>13.2 Tipo di combustibile o di energia prevalentemente usato:</p> <div style="border: 1px solid black; padding: 5px; margin: 5px 0; text-align: center;"> <i>rispondere solo per le abitazioni occupate</i> </div> <ul style="list-style-type: none"> - combustibili liquidi (olio combustibile, gasolio, ecc.) . . . 1 <input type="checkbox"/> - combustibili solidi (carbone, legna, ecc.) . . . 2 <input type="checkbox"/> - combustibili gassosi (gas di città, metano, ecc.) . . . 3 <input type="checkbox"/> - energia elettrica 4 <input type="checkbox"/> - altro 5 <input type="checkbox"/>
<p>7 STANZE</p> <ul style="list-style-type: none"> - Stanze adibite ad abitazione o promiscuamente anche ad altro uso N. <input style="width: 40px;" type="text"/> - Cucina (se ha caratteristiche di stanza) . . . N. <input style="width: 40px;" type="text"/> - Stanze adibite esclusivamente ad altro uso (ufficio, studio professionale, laboratorio, ecc.) N. <input style="width: 40px;" type="text"/> 	<p>11 BAGNO</p> <p>Indicare se l'abitazione dispone di bagno (vasca e/o doccia):</p> <p style="text-align: right;">1 <input type="checkbox"/> si . . . 2 <input type="checkbox"/> no</p>	
<p>8 SUPERFICIE</p> <p>Indicare la superficie in metri quadrati: (interi, senza decimali)</p> <div style="border: 1px solid black; width: 100px; height: 20px; margin: 0 auto;"></div>		

**1 RELAZIONE DI PARENTELA O DI CONVIVENZA
CON IL CAPO FAMIGLIA**

ai fini del censimento per capo famiglia si
intende chi è considerato tale dalla famiglia

- Capo famiglia 1
- Coniuge (marito, moglie) 2
- Figlio (figliastro, figlio adottivo) 3
- Genitore (padre, madre) 4
- Suocero/a 5
- Genero, nuora 6
- Altro parente o affine 7
- Altra persona convivente 8
- Addetto ai servizi della famiglia (domestico,
collaboratore familiare, ecc.) 9

2 SESSO

- Maschio 1
- Femmina 2

3 LUOGO DI NASCITA

- Nel Comune di attuale dimora abituale (resi-
denza) 1
- In altro Comune
.....
(specificare il Comune) 2
-
(specificare la Provincia)
- All'estero
.....
(specificare lo Stato estero) 3

4 DATA DI NASCITA

.....
giorno mese anno

5 STATO CIVILE

- Celibe o nubile 1
- Coniugato 2
- Vedovo 3
- Separato legalmente 4
- Divorziato 5

6 CITTADINANZA

- Italiana 01
- Straniera
.....
(specificare)
- Nessuna (apolide) 99

7 LUOGO DI PRESENZA ALLA DATA DEL CENSIMENTO

7.1 Indicare se alla data del censimento la persona era presente
nel Comune di dimora abituale (residenza):

- 1 si no

Precisare se la persona, pur essendo presente alla data del cen-
simento nello stesso Comune di residenza, era eventualmente:

- ricoverata in un istituto di cura pubblico o pri-
vato (ospedale, clinica, ecc.) 2
- in altro luogo (convitto, caserma e simili) 3

7.2 Se alla data del censimento la persona era temporaneamente
assente dal Comune di dimora abituale (residenza) indicare:

a) se si trovava:

- In altro Comune

.....
(specificare il Comune)

4

.....
(specificare la Provincia)

- all'estero

.....
(specificare lo Stato estero; per i membri di equi-
paggio indicare « imbarcato »)

5

b) il motivo della temporanea assenza:

- lavoro 1
- seguire familiari assenti
per motivi di lavoro 2
- studio 3
- ricovero in istituto di cura pubblico
o privato (ospedale, clinica, ecc.) 4
- altro (turismo, servizio di leva, ecc.) 5

**8 LUOGO DI DIMORA ABITUALE (RESIDENZA) NEL-
L'OCTOBRE 1976**

rispondere solo se la persona è nata prima del 24 ottobre 1976

- Nel Comune di attuale dimora abituale (residenza) 6
- In altro Comune

.....
(specificare il Comune)

.....
(specificare la Provincia)

- All'estero

.....
(specificare lo Stato estero)

9 ISTRUZIONE

rispondere solo se la persona è nata prima del 24 ottobre 1978

9.1 Indicare il titolo di studio più elevato conseguito:

- laurea
.....
(specificare)
- diploma
.....
(specificare)
- licenza di scuola media inferiore 60
- licenza elementare 70

9.2 Se non ha titoli di studio, indicare
se sa leggere e scrivere: 80 si 90 no

9.3 Indicare se frequenta:

- a) un corso regolare di studi (scuola elementare,
media o secondaria superiore, università) 1 si 2 no
- b) la scuola materna 1 si 2 no

9.4 Indicare se frequenta un corso
di formazione professionale (*): 1 si 2 no

(* Per corso di formazione professionale si intende un corso che abbia
tutti i seguenti requisiti: 1) durata non inferiore a tre mesi; 2) ri-
lascio di un attestato; 3) utilizzazione per migliorare o adegua-
re la capacità professionale.

PERSONE DELLA FAMIGLIA

DELLA PERSONA N. _____

10 CONDIZIONE PROFESSIONALE O NON PROFESSIONALE NELLA SETTIMANA PRECEDENTE LA DATA DEL CENSIMENTO

rispondere solo se la persona è nata prima del 24 ottobre 1967

10.1 Indicare se la persona è :

- occupata 1
- disoccupata alla ricerca di nuova occupazione 2
- in cerca di prima occupazione 3
- casalinga 4
- studente 5
- ritirata dal lavoro 6
- in servizio di leva 7
- in altra condizione 8

10.2 Indipendentemente dalla risposta fornita al punto 10.1, indicare le ore lavorate nella settimana presso un datore di lavoro o nell'azienda familiare. N.

Se la persona è occupata o disoccupata rispondere ai punti 10.3, 10.4, 10.5 indicando:

10.3 La professione, arte o mestiere, esercitata :

.....
(specificare)

10.4 In quale modo esercita la professione, arte o mestiere :

a) ALLE DIPENDENZE, COME:

- dirigente 01
- appartenente alla carriera direttiva 02
- impiegato 03
- appartenente alle categorie speciali (intermedi) 04
- capo operaio 05
- operaio specializzato o qualificato 06
- operaio comune (manovale, bracciante agricolo, ecc.) 07
- altro lavoratore dipendente (uscieri, guardiano, bidello, ecc.) 08
- apprendista 09
- lavorante a domicilio per conto di imprese 10
- graduato o militare di carriera delle FF.AA., o figura simile dei corpi di polizia e sicurezza interna 11

b) IN CONTO PROPRIO, COME:

- imprenditore 12
- libero professionista 13
- lavoratore in proprio (coltivatore diretto, mezzadro, esercente di negozio, artigiano, ecc.) 14
- coadiuvante 15

Ha lavoratori retribuiti o apprendisti alle proprie dipendenze? 1 si 2 no

10.5 Qual'è l'attività principale (o unica) dello stabilimento, azienda agricola, negozio, ufficio, ente, ecc., presso cui lavora :

.....
(specificare)

11 CONDIZIONE PROFESSIONALE O NON PROFESSIONALE NELL'OTTOBRE 1976

rispondere solo se la persona è nata prima del 24 ottobre 1967

11.1 Indicare se la persona era :

- occupata 1
- disoccupata alla ricerca di nuova occupazione 2
- in cerca di prima occupazione 3
- casalinga 4
- studente 5
- in altra condizione 6

11.2 Se la persona era occupata indicare :

- a) se lavorava : — alle dipendenze 1
- in conto proprio 2
- b) in quale settore :
- agricoltura, foreste, pesca 1
 - industria 2
 - commercio 3
 - altre attività 4

12 LUOGO DI STUDIO O DI LAVORO, TEMPO IMPIEGATO E MEZZO UTILIZZATO PER GLI SPOSTAMENTI

12.1 Indicare la denominazione e l'indirizzo del luogo di studio o di lavoro :

.....
(denominazione)

.....
(indirizzo: via, piazza, numero civico, località)

.....
(Comune e Provincia o Stato estero)

12.2 Indicare se la persona rientra giornalmente dal luogo di studio o di lavoro nella sua dimora abituale :

1 si 2 no

12.3 In caso di risposta affermativa, se la persona si è recata mercoledì ultimo scorso al luogo di studio o di lavoro precisato al punto 12.1, indicare :

- a) in quale delle seguenti fasce orarie hanno avuto inizio le lezioni o il lavoro:
- 7,15 - 7,44 1
 - 7,45 - 8,14 2
 - 8,15 - 8,44 3
 - 8,45 - 9,15 4
 - altro orario 5
- b) se si è recata più di una volta al luogo di studio o di lavoro 1 si 2 no
- c) il tempo impiegato per recarsi una sola volta (solo andata) da casa al luogo di studio o di lavoro:
- fino a 15 minuti 1
 - da 16 a 30 minuti 2
 - da 31 a 60 minuti 3
 - oltre 60 minuti 4
- d) il mezzo di trasporto utilizzato per compiere il tratto più lungo (in termini di distanza e non di tempo) del tragitto casa/luogo di studio o di lavoro :
- nessun mezzo (a piedi) 1
 - ferrovia, tram, metropolitana o altro mezzo pubblico (es.: funicolare) su rotaia. 2
 - autobus, filobus, corriera o altro mezzo pubblico (es.: taxi) su gomma 3
 - autobus aziendale o scolastico 4
 - auto privata (come conducente) 5
 - auto privata (come trasportato) 6
 - motocicletta, ciclomotore, scooter (come conducente o trasportato) 7
 - altro mezzo (bicicletta, battello, funivia, ecc.) 8

**Sezione III - NOTIZIE SULLE PERSONE
 TEMPORANEAMENTE PRESENTI PRESSO LA FAMIGLIA
 IL 25 OTTOBRE 1981**

PERSONA N. 1	PERSONA N. 2	PERSONA N. 3
① SESSO - Maschio 1 <input type="checkbox"/> - Femmina 2 <input type="checkbox"/>	① SESSO - Maschio 1 <input type="checkbox"/> - Femmina 2 <input type="checkbox"/>	① SESSO - Maschio 1 <input type="checkbox"/> - Femmina 2 <input type="checkbox"/>
② DATA DI NASCITA _____ <small>(giorno) (mese) (anno)</small>	② DATA DI NASCITA _____ <small>(giorno) (mese) (anno)</small>	② DATA DI NASCITA _____ <small>(giorno) (mese) (anno)</small>
③ STATO CIVILE - Celibe o nubile . 1 <input type="checkbox"/> - Coniugato 2 <input type="checkbox"/> - Vedovo 3 <input type="checkbox"/> - Separato legalmente . . . 4 <input type="checkbox"/> - Divorziato 5 <input type="checkbox"/>	③ STATO CIVILE - Celibe o nubile . 1 <input type="checkbox"/> - Coniugato 2 <input type="checkbox"/> - Vedovo 3 <input type="checkbox"/> - Separato legalmente . . . 4 <input type="checkbox"/> - Divorziato 5 <input type="checkbox"/>	③ STATO CIVILE - Celibe o nubile . 1 <input type="checkbox"/> - Coniugato 2 <input type="checkbox"/> - Vedovo 3 <input type="checkbox"/> - Separato legalmente . . . 4 <input type="checkbox"/> - Divorziato 5 <input type="checkbox"/>
④ CITTADINANZA - Italiana 01 <input type="checkbox"/> - Straniera _____ <small>(specificare)</small> <input type="checkbox"/> <input type="checkbox"/> - Nessuna (apolide) 99 <input type="checkbox"/>	④ CITTADINANZA - Italiana 01 <input type="checkbox"/> - Straniera _____ <small>(specificare)</small> <input type="checkbox"/> <input type="checkbox"/> - Nessuna (apolide) 99 <input type="checkbox"/>	④ CITTADINANZA - Italiana 01 <input type="checkbox"/> - Straniera _____ <small>(specificare)</small> <input type="checkbox"/> <input type="checkbox"/> - Nessuna (apolide) 99 <input type="checkbox"/>
⑤ MOTIVO DELLA TEMPORANEA PRESENZA - Lavoro 1 <input type="checkbox"/> - Altro 2 <input type="checkbox"/>	⑤ MOTIVO DELLA TEMPORANEA PRESENZA - Lavoro 1 <input type="checkbox"/> - Altro 2 <input type="checkbox"/>	⑤ MOTIVO DELLA TEMPORANEA PRESENZA - Lavoro 1 <input type="checkbox"/> - Altro 2 <input type="checkbox"/>

