

**12°**  
**censimento generale**  
**della popolazione**

25 ottobre 1981

**Volume II**

**dati sulle caratteristiche strutturali**  
**della popolazione e delle abitazioni**

**Tomo I - Fascicoli provinciali**

**70 - CAMPOBASSO**

ISTITUTO CENTRALE DI STATISTICA	
UFF. REGIONALE per la CAMPANIA	
BIBLIOTECA	
Prot. <u>1810</u>	Pcs. ....
Napoli <u>VF</u>	<u>9</u> 19 <u>83</u>



**istat**

Istituto Centrale di Statistica

roma 1983



## indice

### CARTA PLANIMETRICA

#### Tabelle sinottiche

Caratteri considerati nelle tavole comunali . . . . .	pag.	X
Caratteri considerati nelle tavole provinciali . . . . .	»	XII

#### Introduzione .

1. Premessa . . . . .	»	XV
2. Definizioni . . . . .	»	XVI
Famiglia (pag. XVI) - Convivenza (pag. XVII) - Popolazione residente (pag. XVIII) - Popolazione presente (pag. XVIII) - Età (pag. XVIII) - Grado di istruzione (pag. XIX) - Condizione professionale o non professionale (pag. XX) - Professione (pag. XXI) - Posizione nella professione (pag. XXII) - Ramo di attività economica (pag. XXIII) - Abitazione, stanza, altro tipo di alloggio (pag. XXIV) - Fabbricato (pag. XXV)		
3. Avvertenze alle tavole . . . . .	»	XXV
Tavole comunali (pag. XXV) - Tavole provinciali (pag. XXVII)		
4. Diffusione dei dati . . . . .	»	XXVIII
5. Qualità dei dati . . . . .	»	XXVIII

### Parte prima - dati comunali

Tavola 1	— Superficie territoriale e densità — Popolazione residente e popolazione presente, per sesso . . . . .	pag.	2
Tavola 2	— Popolazione residente temporaneamente assente per sesso, luogo di presenza e motivo dell'assenza . . . . .	»	4
Tavola 3	— Popolazione residente per sesso e stato civile . . . . .	»	6
Tavola 4	— Popolazione residente per sesso e classe di età		
	A — Totale . . . . .	»	8
	B — Maschi . . . . .	»	12
	C — Femmine . . . . .	»	16
Tavola 5	— Popolazione residente in età da 6 anni in poi per sesso e grado di istruzione . . . . .	»	20
Tavola 6	— Popolazione residente che frequenta corsi regolari di studio e/o corsi di formazione professionale, per sesso e classe di età . . . . .	»	24
Tavola 7	— Popolazione residente attiva e non attiva per sesso		
	A — Totale . . . . .	»	28
	B — Maschi . . . . .	»	30
Tavola 8	— Popolazione residente attiva in condizione professionale, per sesso e ramo di attività economica		
	A — Totale . . . . .	»	32
	B — Maschi . . . . .	»	36
	C — Femmine . . . . .	»	40
Tavola 9	— Popolazione residente attiva in condizione professionale, per sesso, settore di attività economica e posizione nella professione		
	A — Totale . . . . .	»	44
	B — Agricoltura, caccia, foreste e pesca . . . . .	»	46
	C — Industrie . . . . .	»	48
	D — Altre attività . . . . .	»	50
Tavola 10	— Popolazione residente attiva in condizione professionale, per sesso, classe di età e settore di attività economica		
	A — Totale . . . . .	»	52
	B — Maschi . . . . .	»	56
	C — Femmine . . . . .	»	60
Tavola 11	— Popolazione residente non attiva per sesso, classe di età e condizione non professionale . . . . .	»	64
Tavola 12	— Popolazione residente che rientra giornalmente nella propria dimora abituale, secondo il luogo di lavoro o di studio . . . . .	»	68
Tavola 13	— Famiglie residenti per ampiezza della famiglia . . . . .	»	70
Tavola 14	— Famiglie residenti secondo la tipologia della famiglia . . . . .	»	72
Tavola 15	— Abitazioni in complesso (occupate e non occupate); altri tipi di alloggio . . . . .	»	76
Tavola 16	— Abitazioni occupate per titolo di godimento . . . . .	»	80
Tavola 17	— Abitazioni occupate per epoca di costruzione . . . . .	»	84
Tavola 18	— Abitazioni occupate per numero di stanze . . . . .	»	88
Tavola 19	— Abitazioni occupate per servizio installato . . . . .	»	92

Tavola 20 — Abitazioni occupate per figura giuridica del proprietario e titolo di godimento . . . . .	pag.	96
Tavola 21 — Abitazioni non occupate per motivo della non occupazione . . . . .	»	100
Tavola 22 — Abitazioni non occupate per servizio installato . . . . .	»	102
Tavola 23 — Abitazioni non occupate per figura giuridica del proprietario . . . . .	»	104

### Parte seconda - dati provinciali

Tavola 1 — Popolazione residente per singolo anno di età, sesso e stato civile . . . . .	»	108
Tavola 2 — Popolazione presente per singolo anno di età, sesso e stato civile . . . . .	»	110
Tavola 3 — Popolazione residente per sesso, classe di età e luogo di nascita . . . . .	»	112
Tavola 4 — Popolazione residente in età da 6 anni in poi per grado di istruzione, sesso, classe di età, condizione professionale o non professionale . . . . .	»	113
Tavola 5 — Popolazione residente attiva e non attiva per sesso e classe di età, attiva per ramo di attività economica e posizione nella professione; non attiva per condizione non professionale . . . . .	»	114
Tavola 6 — Popolazione residente attiva e non attiva per sesso e stato civile; attiva per ramo di attività economica e posizione nella professione; non attiva per condizione non professionale . . . . .	»	116
Tavola 7 — Popolazione residente attiva in condizione professionale per sesso, posizione nella professione, ramo e classe di attività economica . . . . .	»	118
Tavola 8 — Popolazione residente attiva in condizione professionale per sesso e professione . . . . .	»	120
Tavola 9 — Popolazione residente attiva in condizione professionale per sesso e categoria socio-professionale . . . . .	»	124
Tavola 10 — Popolazione residente occupata per ramo di attività economica, ore lavorate e posizione nella professione . . . . .	»	125
Tavola 11 — Popolazione residente in età da 14 anni in poi non occupata, per sesso e numero di ore lavorate . . . . .	»	125
Tavola 12 — Popolazione residente in età da 19 anni in poi per sesso, luogo di residenza nel 1976, condizione nel 1976 e nel 1981 . . . . .	»	126
Tavola 13 — Stranieri residenti per classe di età e sesso; condizione professionale per settore di attività economica e posizione nella professione; condizione non professionale . . . . .	»	128
Tavola 14 — Famiglie residenti per ampiezza e tipo della famiglia . . . . .	»	129
Tavola 15 — Famiglie residenti con almeno un nucleo familiare, per tipo del nucleo e ampiezza della famiglia . . . . .	»	130
Tavola 16 — Famiglie residenti per tipo di famiglia e di componenti . . . . .	»	130
Tavola 17 — Famiglie residenti per ampiezza, stato civile, classe di età e sesso del capo famiglia di censimento . . . . .		
A — Totale . . . . .	»	131
B — Maschi . . . . .	»	132
C — Femmine . . . . .	»	133

Tavola 18	— Famiglie residenti per condizione professionale o non professionale dei componenti e condizione del capo famiglia di censimento	pag.	134
Tavola 19	— Famiglie residenti per ampiezza e numero di componenti (occupati, in età inferiore a 6 anni, in età di 60 anni e più, in età di 75 anni e più)	»	134
Tavola 20	— Famiglie residenti per ampiezza e specie di alloggio in cui dimorano	»	135
Tavola 21	— Famiglie residenti per tipo della famiglia e numero di figli conviventi	»	136
Tavola 22	— Convivenze e componenti permanenti, attivi e non attivi, per specie della convivenza	»	136
Tavola 23	— Convivenze secondo il numero di componenti presenti per sesso e specie della convivenza	»	136
Tavola 24	— Abitazioni occupate per numero di occupanti, numero di stanze e titolo di godimento	»	138
Tavola 25	— Abitazioni occupate per numero di stanze, numero di famiglie, figura giuridica del proprietario, epoca di costruzione e titolo di godimento, numero di servizi installati	»	140
Tavola 26	— Abitazioni occupate per tipo di fabbricato, numero di stanze, epoca di costruzione, servizi installati	»	142
Tavola 27	— Abitazioni occupate per servizi installati, numero di occupanti, numero di stanze, titolo di godimento, figura giuridica del proprietario ed epoca di costruzione	»	144
Tavola 28	— Abitazioni occupate per numero di stanze e numero dei componenti delle famiglie secondo la condizione occupazionale	»	146
Tavola 29	— Abitazioni non occupate per numero di stanze, motivo della non occupazione, tipo di fabbricato, figura giuridica del proprietario ed epoca di costruzione	»	148
Tavola 30	— Occupati per settore di attività economica, luogo di lavoro, tempo impiegato e mezzo utilizzato		
	A — Agricoltura, caccia, foreste e pesca	»	149
	B — Industrie	»	150
	C — Altre attività	»	151
	D — Totale	»	152
Tavola 31	— Studenti per luogo di studio, tempo impiegato e mezzo utilizzato	»	153

### Appendice

- A — Tipologia completa delle famiglie
  - B — Confronto tra le classi di età ai censimenti demografici del 1951, 1961, 1971 e 1981.
  - C — Variazioni territoriali e di nome nelle circoscrizioni amministrative (periodo: 25 ottobre 1971 - 24 ottobre 1981)
  - D — Zone di territorio in contestazione tra Comuni
  - E — Categorie socio-professionali secondo la professione e la posizione nella professione.
  - F → Tavole disponibili
- Tracciati records
- Fac simile del *Foglio di famiglia*.

tabelle  
sinottiche














# introduzione

## 1. — PREMESSA

Il 12° Censimento generale della popolazione e il Censimento generale delle abitazioni sono stati effettuati con riferimento alla data del 25 ottobre 1981, in attuazione della legge 18 dicembre 1980, n. 864 e del relativo regolamento di esecuzione (D.P.R. 28 settembre 1981, n. 542).

Il piano della rilevazione è stato predisposto sulla base delle proposte formulate da un'apposita Commissione di studio istituita presso l'Istituto Centrale di Statistica della quale hanno fatto parte docenti universitari e rappresentanti di Amministrazioni Pubbliche, nonché di vari Enti interessati all'utilizzazione dei dati censuari.

Il piano di pubblicazione, modificato rispetto al 1971, in particolare, per quanto riguarda la disponibilità dei risultati in funzione delle diverse aggregazioni territoriali, si articola nel modo seguente:

Volume I — **Primi risultati provinciali e comunali sulla popolazione e sulle abitazioni (Dati provvisori)** (Maggio 1982)

Volume II — **Dati sulle caratteristiche strutturali della popolazione e delle abitazioni**

Tomo 1 — Fascicoli provinciali (95 fascicoli)

Tomo 2 — Fascicoli regionali (20 fascicoli)

Tomo 3 — Fascicolo nazionale

Volume III — **Popolazione delle frazioni geografiche e delle località abitate dei Comuni** (20 fascicoli regionali e 1 fascicolo nazionale).

Volume IV — **Atti del censimento.**

Un apposito volume riporta i dati sulla popolazione residente legale dei singoli Comuni, un altro infine sarà dedicato ad una relazione illustrativa ed interpretativa dei risultati censuari.

Il presente fascicolo consta di due parti:

*Parte prima:* 23 tavole con dati riferiti ai singoli Comuni della Provincia;

*Parte seconda:* 31 tavole, con dati riguardanti l'incrocio dei caratteri considerati, elaborate a livello provinciale.

Qui di seguito vengono riportate ed illustrate le definizioni dei caratteri ai quali si riferiscono i dati contenuti nel fascicolo; allo scopo di assicurare una esatta interpretazione dei dati stessi vengono inoltre fornite avvertenze specifiche per alcune tavole, nonché talune indicazioni sugli ulteriori canali di accesso all'informazione censuaria e sulla qualità dei risultati.

Per una più completa conoscenza delle modalità tecniche seguite per l'esecuzione del censimento, vedasi il fascicolo dell'Istituto Centrale di Statistica - 12° Censimento della popolazione e 6° Censimento dell'industria, del commercio, dei servizi e dell'artigianato, 25-26 ottobre 1981, *Disposizioni e istruzioni per gli Organi periferici*, Roma 1981.

La denominazione e le circoscrizioni territoriali dei Comuni, delle Provincie e delle Regioni fanno riferimento alla situazione esistente alla data del 25 ottobre 1981 (Cfr. Istituto Centrale di Statistica - *Elenco dei Comuni al 25 ottobre 1981*, Roma 1982).

## 2. - DEFINIZIONI

### FAMIGLIA

Ai fini del censimento, per famiglia s'intende un insieme di persone legate da vincoli di matrimonio, parentela, affinità, adozione, affiliazione, tutela o da vincoli affettivi, coabitanti ed aventi dimora abituale nello stesso Comune, che normalmente provvedono al soddisfacimento dei loro bisogni mediante la messa in comune di tutto o parte del reddito di lavoro o patrimoniale da esse percepito.

Una famiglia può essere costituita anche di una sola persona la quale provvede in tutto o in parte con i propri mezzi di sussistenza al soddisfacimento dei bisogni individuali.

Sono considerate facenti parte della famiglia, come membri aggregati di essa, anche le persone addette ai servizi domestici, nonché le altre persone che, a qualsiasi titolo, convivono abitualmente con la famiglia stessa.

Ai fini del censimento, si considera **capo famiglia** colui che è ritenuto tale dalla famiglia. Questa definizione differisce da quella utilizzata nei censimenti del 1961 e 1971 a seguito delle innovazioni legislative in materia di diritto di famiglia.

Per la classificazione delle famiglie è stata adottata, analogamente agli spogli effettuati in occasione dei censimenti del 1961 e 1971, la seguente tipologia:

- Famiglie di Tipo A, *se composte di solo capo famiglia* (con o senza membri aggregati);
- Famiglie di Tipo B, *se composte di capo famiglia e coniuge* (con o senza membri aggregati);

- Famiglie di Tipo C, *se composte di capo famiglia, coniuge e figli* (con o senza membri aggregati). Sono considerate di tipo C anche le famiglie in cui manca il coniuge, cioè composte di capo famiglia e figli (con o senza membri aggregati);
- Famiglie di Tipo D, *se composte di capo famiglia, coniuge, figli, ascendenti e/o altri parenti* (con o senza membri aggregati). Sono considerate di tipo D anche le famiglie composte di: capo famiglia, figli, ascendenti e/o altri parenti; capo famiglia, coniuge, ascendenti e/o altri parenti; capo famiglia, ascendenti e/o altri parenti.

Per una migliore conoscenza delle strutture familiari, si è provveduto ad analizzare più in profondità le famiglie di tipo C e di tipo D, individuando al loro interno gruppi ulteriori di famiglie, pervenendo così ad una tipologia più articolata (cfr. Tavola provinciale n. 14). Il contenuto dei singoli gruppi è reso esplicito in Appendice (punto A).

Questa tipologia è stata concepita in funzione dell'obiettivo di procedere, per quanto possibile, all'individuazione dei nuclei familiari.

Per **nucleo familiare** s'intende la coppia sposata senza figli o con uno o più figli mai sposati, nonché un solo genitore con uno o più figli mai sposati.

Si possono quindi avere i seguenti quattro tipi di nuclei familiari:

- coniugi senza figli o con figli tutti non celibi o nubili;
- coniugi con almeno un figlio mai sposato;
- padre con almeno un figlio mai sposato;
- madre con almeno un figlio mai sposato.

In questo fascicolo risultano enucleate le famiglie con almeno un nucleo familiare (cfr. Tavola provinciale n. 15) in quanto non è stato possibile provvedere ad un accertamento esaustivo dei nuclei familiari sia per l'assenza sul *Foglio di famiglia* di quesiti specifici o di notizie comunque indispensabili, sia perché si è rinunciato ad ulteriori esplorazioni che pure in qualche caso avrebbero consentito l'individuazione di altri nuclei.

Si è del parere, comunque, che i citati criteri di spoglio — peraltro applicati all'universo delle famiglie e non ad un campione come generalmente praticato negli altri Paesi — assicurino risultati pienamente soddisfacenti, tenuto anche conto che — stando alle risultanze di uno spoglio campionario condotto sulla base dei dati censuari del 1971 (cfr. Istituto Centrale di Statistica — *Indagine sui nuclei familiari*, Collana d'informazioni, n. 6 del 1982) — le famiglie mononucleari rappresentano il 97% circa delle famiglie con due o più componenti.

## CONVIVENZA

Ai fini del censimento, per convivenza s'intende un insieme di persone che, senza essere legate da vincoli di matrimonio, parentela, affinità e simili, conducono vita in comune per motivi religiosi, di cura, di assistenza, militari, di pena, e simili.

Sono considerate facenti parte della convivenza anche le persone addette alla convivenza stessa per ragioni d'impiego o di lavoro e che vi convivono abitualmente, purché non costituiscano famiglia a sé stante.

## POPOLAZIONE RESIDENTE

La popolazione residente di ciascun Comune è costituita dalle persone aventi dimora abituale nel Comune e ivi presenti alla data del censimento e dalle persone aventi anch'esse dimora abituale nel Comune, ma che alla data del censimento risultavano assenti per uno dei seguenti motivi:

- emigrazione in altro Comune o all'estero, nel caso si tratti di emigrazione per l'esercizio di occupazioni stagionali o temporanee;
- servizio di leva, di richiamo alle armi, di volontariato;
- istruzione, noviziato religioso;
- ricovero in istituti di cura, di qualsiasi natura, purché la permanenza nel Comune di temporanea presenza non superi i due anni;
- detenzione in attesa di giudizio, condanna inferiore a cinque anni, obbligo di soggiorno per misura di prevenzione, rieducazione, purché la permanenza nel Comune di temporanea presenza non superi i cinque anni;
- affari, turismo, breve cura, e simili;
- servizio statale all'estero;
- missione fuori sede, compresa la frequenza di corsi di qualificazione o aggiornamento professionali, nonché di avanzamento;
- imbarco su navi della marina militare e mercantile.

È il caso di precisare, sulla base della predetta definizione, che a livello provinciale la popolazione residente temporaneamente assente risulta dalla somma dei dati comunali e pertanto comprende anche le persone temporaneamente assenti da un Comune della Provincia che alla data del censimento erano temporaneamente presenti in un altro Comune della Provincia stessa.

**La popolazione residente, a norma dell'art. 2 del D.P.R. 542 del 28 settembre 1981, è considerata popolazione legale.** Il relativo ammontare, per Comuni, Provincie e Stato è pubblicato sulla Gazzetta Ufficiale n. 95, del 7 aprile 1983, Supplemento ordinario n. 17.

## POPOLAZIONE PRESENTE

La popolazione presente di ciascun Comune è costituita dalle persone presenti nel Comune alla data del censimento ed aventi in esso dimora abituale, nonché dalle persone temporaneamente presenti nel Comune alla data del censimento, ma aventi abituale dimora in altro Comune o all'estero.

## ETÀ

L'età è computata in anni compiuti. Così ad esempio:

- 0 anni: dalla nascita al giorno precedente il 1° compleanno;
- 1 anno: dal giorno del 1° compleanno al giorno precedente il 2° compleanno;
- meno di 5 anni: dalla nascita al giorno precedente il 5° compleanno;
- da 5 a 9 anni: dal giorno del 5° compleanno al giorno precedente il 10° compleanno.



Poiché tale criterio è stato reintrodotta in occasione del censimento demografico del 1971, al fine di rendere più agevoli i confronti temporali, si forniscono in Appendice (punto B) indicazioni utili per la ricostruzione delle classi di età per le quali può essere effettuato il confronto dei dati comunali.

### GRADO DI ISTRUZIONE

Si riferisce al più alto titolo di studio conseguito in qualsiasi scuola (pubblica o privata, italiana o straniera, anche all'estero) e non alla più alta classe o al più alto corso frequentato con successo.

<b>Laureati</b>	coloro che, avendo seguito un corso completo di studi universitari (della durata minima di quattro anni), hanno conseguito un diploma di laurea.
<b>Diplomati</b>	coloro che hanno conseguito un diploma di maturità o di abilitazione di scuola secondaria di secondo grado. Con tale voce sono altresì indicate le persone che hanno conseguito una abilitazione specifica dopo un corso di studi universitari della durata inferiore a quattro anni (diploma di statistica, di vigilanza alle scuole elementari, ISEF, ecc.).
<b>Forniti di licenza media inferiore</b>	coloro che hanno conseguito una licenza di scuola secondaria di primo grado che consenta l'accesso alle scuole secondarie di secondo grado.
<b>Forniti di licenza elementare</b>	coloro che hanno conseguito la licenza elementare o il certificato rilasciato da un corso di scuola popolare di tipo C (assimilabile alla licenza elementare).
<b>Alfabeti privi di titolo di studio</b>	coloro che hanno dichiarato di saper leggere e scrivere pur non avendo conseguito la licenza elementare, nonché gli scolari anche se iscritti alla 1 <sup>a</sup> elementare. Sono comprese in tale gruppo anche le persone che hanno conseguito il certificato di proscioglimento (3 <sup>a</sup> elementare) fino al 1955, anno nel quale tale certificato venne abolito. Poiché nel censimento del 1961 le persone fornite del certificato di proscioglimento vennero comprese tra le persone in possesso di licenza di scuola elementare, ai fini di un corretto confronto fra i dati di questi due censimenti occorre considerare congiuntamente i gruppi dei <i>forniti di licenza elementare</i> e degli <i>alfabeti privi di titolo di studio</i> .
<b>Analfabeti</b>	coloro che hanno dichiarato di non sapere leggere e scrivere.

## CONDIZIONE PROFESSIONALE O NON PROFESSIONALE

La popolazione in condizione professionale è costituita dalle persone che nella settimana precedente la data del censimento risultavano occupate o disoccupate alla ricerca di nuova occupazione.

**Occupati** coloro che possiedono un'occupazione (in proprio o alle dipendenze) da cui traggono un profitto o una retribuzione. Sono considerati tali anche coloro che collaborano, senza avere un regolare rapporto di lavoro, con un familiare che svolge un'attività lavorativa in proprio.

**Disoccupati alla ricerca di nuova occupazione** coloro che hanno perduto una precedente occupazione alle dipendenze e sono alla ricerca attiva di una nuova occupazione, essendo in grado di accettarla se viene loro offerta.

La popolazione in condizione non professionale è costituita:

- a) da tutti i bambini e ragazzi con meno di 14 anni;
- b) dalle persone in cerca di prima occupazione;
- c) dalle casalinghe;
- d) dagli studenti;
- e) dalle persone ritirate dal lavoro;
- f) dagli altri censiti in età da 14 anni in poi che non rientrano nei gruppi di cui alle lettere da b) ad e). Tra questi ultimi sono compresi anche coloro che stanno assolvendo gli obblighi di leva, tali persone al censimento del 1971 venivano attribuite alla popolazione in condizione professionale o a quella in condizione non professionale sulla base della condizione nella quale si trovavano prima dell'inizio del servizio di leva.

Si riportano di seguito le relative definizioni:

**Persone in cerca di prima occupazione** coloro che non hanno mai esercitato un'attività lavorativa o hanno cessato un'attività lavorativa in proprio e sono alla ricerca attiva di un'occupazione alle dipendenze essendo in grado di accettarla se viene loro offerta.

**Casalinghe** coloro che si dedicano prevalentemente alla cura della propria famiglia e della propria casa.

**Studenti** coloro che si dedicano prevalentemente allo studio.

**Persone ritirate dal lavoro** coloro che hanno cessato una attività lavorativa per raggiunti limiti di età o altra causa.

Anche ai fini del confronto con i dati del censimento del 1971, si precisa che **le persone in condizione professionale e quelle in cerca di prima occupazione confluiscono nella cosiddetta popolazione attiva. La popolazione in condizione non professionale depurata dalle persone in cerca di prima occupazione, costituisce invece la popolazione non attiva.**

In ordine sempre ai confronti temporali, è necessario tener presente che nei precedenti censimenti si è utilizzato il concetto di condizione *abituale*, non essendo previsto che la risposta ai quesiti sull'attività professionale dovesse essere fornita facendo riferimento alla data del censimento. Con le innovazioni introdotte è stato recepito il criterio seguito nelle rilevazioni correnti delle forze di lavoro.

## PROFESSIONE

Per professione s'intende l'attività individuale esercitata dalle persone costituenti la popolazione attiva, ad esclusione delle persone in cerca di prima occupazione. La specificazione della professione, cioè la *qualificazione tecnologica* dell'attività individuale è determinata dal genere di lavoro o di servizio esplicato (ad esempio: industriale, commerciante, medico, avvocato, contabile, falegname, ebanista, fabbro ferraio, elettricista... ecc.).

Il lavoro connesso con l'esercizio di una professione è caratterizzato da uno sforzo fisico o intellettuale da parte della persona, nonché dall'oggetto sul quale tale sforzo viene esercitato. In relazione alla prevalenza ed alla natura di questi vari elementi si è soliti fare distinzione tra lavoro prevalentemente intellettuale e lavoro prevalentemente manuale. Le attività di carattere prevalentemente intellettuale sono comunemente designate come *professioni o arti liberali*; quelle di carattere prevalentemente manuale come *arti o mestieri*. Tuttavia, per semplicità di linguaggio, si designano usualmente con il termine *professioni* sia le professioni e arti liberali, sia le arti e i mestieri.

Per le persone addette al culto e i militari di carriera esercitanti una professione non inerente all'esercizio del culto o all'attività tipicamente militare è stata considerata l'attività di tipo civile da esse svolta (ad esempio: per un sacerdote secolare esercitante la professione di insegnante presso una scuola pubblica o privata si è considerata la professione di *insegnante*; per una suora infermiera si è considerata la professione di *infermiera*; per un capitano medico si è considerata la professione di *medico*, e così via).

*Per le persone disoccupate è stata considerata la professione esercitata prima della disoccupazione.*

Per notizie più analitiche si rinvia al volume dell'Istituto Centrale di Statistica — *Classificazione delle professioni*, Metodi e Norme, Serie C, n. 9, Maggio 1981.

Per la professione e i due caratteri seguenti (posizione nella professione ed attività economica) è necessario tener presente che le persone con più di una attività lavorativa hanno fornito le notizie facendo riferimento alla principale attività svolta, cioè a quella che per continuità di lavoro, per importanza economica o altre considerazioni era ritenuta da esse la prevalente.

## POSIZIONE NELLA PROFESSIONE

Per posizione nella professione s'intende la condizione della persona espletante un'attività economica in rapporto all'unità locale in cui viene svolta l'attività stessa.

Nel presente volume le posizioni nella professione risultano raggruppate nel modo seguente:

### **Imprenditori, liberi professionisti:**

*imprenditori* — coloro che gestiscono in proprio un'impresa (azienda agricola, industriale, commerciale, ecc.), nella quale non impiegano l'opera manuale propria o di familiari, ma quella di dipendenti;

*liberi professionisti* — coloro che esercitano in proprio una professione o arte liberale (notaio, medico, ingegnere, avvocato, ecc.).

**Lavoratori in proprio:** coloro che gestiscono un'azienda agricola, una piccola azienda industriale, una bottega artigiana, un negozio o un esercizio pubblico partecipandovi col proprio lavoro manuale. In tale posizione sono compresi anche i coltivatori diretti, i mezzadri e simili, i soci di cooperative aventi figura di lavoratori in proprio e chi lavora nel proprio domicilio direttamente per conto di consumatori e non su commissione di imprese.

**Coadiuvanti:** coloro che collaborano con un familiare che svolge un'attività lavorativa in proprio, senza avere un rapporto di lavoro regolato da contratto.

### **Dirigenti e impiegati:**

*dirigenti* — coloro che ricoprono un ruolo caratterizzato da un elevato grado di professionalità, autonomia e potere decisionale. Per la Pubblica Amministrazione si considerano in tale posizione le qualifiche previste dal D.P.R. 30 giugno 1972, n. 748, nonché le qualifiche equivalenti presso tutte le altre Amministrazioni, siano esse a carattere centrale o locale. Per gli appartenenti alle FF. AA. e corpi simili sono considerati come dirigenti gli ufficiali con grado superiore a quello di tenente colonnello o posizioni assimilate;

*appartenenti alla carriera direttiva* — coloro che con diverso grado di responsabilità, discrezionalità di poteri e autonomia, esercitano una funzione direttiva (tecnica o amministrativa). Per gli appartenenti alle FF. AA. e corpi simili sono considerati come direttivi gli ufficiali con grado inferiore a quello di colonnello o posizioni assimilate;

*impiegati* — coloro che esercitano una funzione di concetto o esecutiva tecnica o amministrativa;

*appartenenti alle categorie speciali (intermedi)* — coloro che esercitano una funzione intermedia tra quella degli impiegati e quella degli operai specializzati vale a dire chi guida e controlla, con apporto di adeguata competenza tecnico-pratica, gruppi di altri lavoratori.

### **Lavoratori dipendenti:**

*capi operai* — coloro che svolgono una attività per la cui esecuzione si richiedono conoscenze di tipo specialistico ed hanno eventualmente responsabilità di guida di personale;

*operai specializzati o qualificati* — coloro che svolgono una attività per la cui esecuzione si richiedono adeguate cognizioni tecnico-pratiche conseguite o in istituti professionali o mediante istruzione equivalente o acquisite con il necessario tirocinio e pratica, nonché chi esegue con perizia il lavoro manuale affidatogli essendo in possesso di specifiche capacità tecnico-pratiche;

*operai comuni* — coloro che eseguono lavori di carattere manuale e non sono compresi nelle categorie precedenti (manovale, bracciante agricolo, ecc.);

*altri lavoratori dipendenti* — coloro che esercitano mansioni di usciere, bidello, guardiano e simili;

*apprendisti* — coloro che esercitano un'attività lavorativa per l'apprendimento di una professione ed il successivo conseguimento di una qualifica;

*lavoranti a domicilio* — coloro che lavorano nel proprio domicilio esclusivamente o prevalentemente su commissione di imprese (industriali, commerciali, artigiane) e non direttamente per conto di consumatori;

*graduati o militari di carriera delle FF.AA. o figure similari dei corpi di polizia e sicurezza interna* — gli appartenenti alle FF.AA. e corpi similari con grado fino a caporal maggiore o assimilati, nonché i vigili urbani e del fuoco.

## RAMO DI ATTIVITÀ ECONOMICA

Per ramo di attività economica s'intende il campo di attività in cui viene esercitata la professione, arte o mestiere. Esso è determinato, di norma, in base all'attività (unica o prevalente) delle singole *unità locali* in cui il censito svolge la propria professione, arte o mestiere (ad esempio: azienda agricola, stabilimento industriale, bottega artigiana, negozio, esercizio pubblico, sede o filiale bancaria e assicurativa, ospedale, gabinetto medico, studio professionale, ministero, amministrazione comunale). I rami in cui si articola la classificazione delle attività economiche sono i seguenti:

- 0. — Agricoltura, caccia, foreste e pesca
- 1. — Energia, gas e acqua
  - 1.A — Estrazione di combustibili solidi, liquidi e gassosi; industria petrolifera
  - 1.B — Energia elettrica, gas e acqua
- 2. — Industrie estrattive, industrie manifatturiere per la trasformazione di minerali non energetici e prodotti derivati; industrie chimiche
- 3. — Industrie manifatturiere per la lavorazione e la trasformazione dei metalli; meccanica di precisione
- 4. — Industrie manifatturiere alimentari, tessili, delle pelli e cuoio, dell'abbigliamento, del legno, mobili e altre industrie manifatturiere
- 5. — Industria delle costruzioni e delle installazioni di impianti per l'edilizia
- 6. — Commercio, pubblici esercizi e alberghi; riparazioni di beni di consumo e di veicoli
  - 6.A — Commercio, pubblici esercizi e alberghi
  - 6.B — Riparazioni di beni di consumo e di veicoli
- 7. — Trasporti e comunicazioni
- 8. — Credito e assicurazione, servizi prestati alle imprese; noleggio
  - 8.A — Credito e assicurazione
  - 8.B — Servizi prestati alle imprese; noleggio
- 9. — Pubblica amministrazione; servizi pubblici e privati
  - 9.A — Pubblica amministrazione
  - 9.B — Servizi pubblici e privati

Si fa presente che non risulta possibile procedere ad un completo confronto dei dati per ramo di attività economica con i corrispondenti dati del 1971, in quanto la relativa classificazione ha subito una profonda revisione (cfr. Istituto Centrale di Statistica — *Classificazione delle attività economiche, Metodi e Norme, Serie C, n. 8, Maggio 1981*), essendo stato necessario renderla ragguagliabile alla NACE (Nomenclatura generale delle attività economiche nelle Comunità Europee) concordata in sede comunitaria.

### ABITAZIONE, STANZA, ALTRO TIPO DI ALLOGGIO

Ai fini del censimento, per abitazione s'intende un insieme di vani, o anche un vano solo, destinato funzionalmente ad uso di alloggio, che dispone di un ingresso indipendente su strada, pianerottolo, cortile, terrazza, ballatoio, e simili e che alla data del censimento è occupata o è destinata ad essere occupata da una famiglia o da più famiglie coabitanti.

*Un'abitazione si considera occupata se in essa abitano una o più persone aventi la dimora abituale nel Comune di censimento, anche se temporaneamente assenti alla data del censimento stesso; non occupata se in essa non abita alcuna persona o se è abitata solo da persone temporaneamente presenti nel Comune di censimento (è il caso ad esempio di studenti che frequentano un corso di studi nel Comune di censimento).*

È da considerare non occupata l'abitazione:

- disponibile per la vendita o l'affitto;
- utilizzabile per vacanza in quanto chi ne dispone la occupa soltanto in uno o più periodi dell'anno (abitazioni ubicate generalmente in località turistiche);
- utilizzabile per lavoro, cioè se trattasi di abitazione secondaria che viene occupata saltuariamente da chi ne dispone per motivi di lavoro (ad esempio: casa di campagna destinata ai lavori agricoli nell'epoca del raccolto, abitazione secondaria situata generalmente in un Comune diverso da quello di dimora abituale utilizzata per lo svolgimento della propria attività lavorativa);
- non occupata per altro motivo in quanto già venduta o affittata, ma non ancora occupata; non più occupata da chi ne dispone, per trasferimento a seguito di emigrazione definitiva verificatasi in particolare nelle zone montane di spopolamento.

Il titolo di godimento dell'abitazione fa riferimento al titolo in base al quale la famiglia dispone dell'abitazione stessa. I titoli di godimento considerati sono:

- *proprietà*, alla quale è stato assimilato l'usufrutto; sotto tale voce sono comprese anche le abitazioni a riscatto;
- *affitto*, che comprende anche il subaffitto;
- *altro titolo*, per i casi di uso gratuito dell'abitazione, di godimento per prestazione di servizi, ecc.

L'epoca di costruzione o di ricostruzione fa riferimento all'anno di ultimazione della costruzione o ricostruzione. Nel caso in cui l'abitazione sia stata costruita in anno posteriore a quello del relativo fabbricato, a seguito di ricostruzione parziale, ampliamento o sopraelevazione, è stato considerato l'anno di termine della ricostruzione, dell'ampliamento o della sopraelevazione.

Per quanto concerne la superficie dell'abitazione è da tener presente che essa fa riferimento alla superficie dei pavimenti delle stanze e dei vani accessori con esclusione della superficie di balconi, terrazze, verande, cantine, garages, portici, loggiati, solai, cortili, ecc.

Per stanza s'intende un locale, facente parte di un'abitazione, che riceve aria e luce dall'esterno ed ha dimensioni tali da consentire la collocazione di un letto lasciando lo spazio utile per il movimento di una persona. La cucina, se risponde a tale definizione, è considerata stanza.

Per altro tipo di alloggio s'intende il locale che, pur non essendo funzionalmente destinato ad abitazione di una famiglia (cantina, soffitta, magazzino, negozio, ufficio, ecc.) ovvero non avendo le caratteristiche proprie dell'abitazione (roulotte, natante, grotta, carrozzone, ecc.), risulta alla data del censimento occupato di fatto da una o più famiglie residenti.

## FABBRICATO

Per fabbricato s'intende qualsiasi costruzione, comprendente almeno un'abitazione, isolata da vie o spazi vuoti oppure separata da altre costruzioni mediante muri maestri che si elevano, senza soluzione di continuità, dalle fondamenta al tetto, che disponga di uno o più accessi all'esterno e che possa avere una o più scale autonome.

### 3. — AVVERTENZE ALLE TAVOLE

#### TAVOLE COMUNALI

Tavola 1:

— l'elenco dei Comuni che hanno subito variazioni territoriali e di nome tra il 1971 ed il 1981 è riportato in Appendice (punto C);

— i dati sulla superficie territoriale dei Comuni sono stati forniti dagli Uffici Tecnici Erariali; si fa presente che eventuali variazioni di superficie di minima entità non segnalate in Appendice sono conseguenti a verifiche periodiche effettuate dagli stessi Uffici Tecnici Erariali.

Per quanto concerne le superfici delle zone di territorio in contestazione tra due o più Comuni (Appendice punto D) rilevate in sede di predisposizione delle basi territoriali del censimento, è da tener presente che esse costituiscono un *di cui* delle superfici totali dei Comuni.

Ai fini dell'imputazione delle superfici contestate alla superficie totale dell'uno o dell'altro Comune interessato, si è avuto riguardo alle circoscrizioni comunali, quali risultano delimitate sulle carte topografiche al 25.000 edite dall'Istituto Geografico Militare, nel presupposto che tali circoscrizioni facciano riferimento alle medesime risultanze catastali da cui sono desunte le superfici dei Comuni.

In mancanza di altro valido criterio, l'attribuzione delle superfici contestate è stata necessariamente omessa nei pochi casi in cui i confini comunali sono rimasti indefiniti anche sulla cartografia I.G.M.;

— la densità della popolazione residente (numero medio di abitanti per Km<sup>2</sup>) è data dal rapporto fra il totale della popolazione residente di ciascun Comune e la superficie territoriale del Comune stesso espressa in Km<sup>2</sup>.

**Tavola 2:**

tra le persone temporaneamente assenti per motivi di lavoro risultano anche quelle che hanno seguito familiari recatisi in altri Comuni o all'estero per motivi di lavoro.

**Tavola 6:**

per corso di formazione professionale s'intende un corso che abbia tutti i seguenti requisiti:

- durata non inferiore a tre mesi;
- rilascio di un attestato;
- utilizzazione per migliorare o adeguare la capacità professionale.

**Tavole 9 e 10:**

i rami in cui si articola la classificazione delle attività economiche risultano così raggruppati:

- agricoltura, caccia, foreste e pesca: ramo 0;
- industrie: rami 1, 2, 3, 4 e 5;
- altre attività: rami 6, 7, 8 e 9.

**Tavola 12:**

le persone che lavorano e frequentano un corso di studi regolare e/o di formazione professionale sono comprese fra gli *occupati*; le persone che frequentano un corso regolare di studi ed un corso di formazione professionale sono comprese fra gli *scolari e studenti*; in quest'ultimo gruppo sono pure compresi i bambini che frequentano la scuola materna.

**Tavola 14:**

per l'individuazione delle famiglie composte da coniugi, coniugi e figli, genitori e figli, si è fatto riferimento alla figura del capo famiglia e quindi, nel caso di questa tavola, la famiglia composta ad esempio dal capo famiglia e da uno dei suoi genitori risulta sotto la voce *altro tipo di famiglia*.

**Tavola 15:**

per il calcolo del numero medio di occupanti per stanza non si è tenuto conto delle stanze adibite esclusivamente ad altro uso.

**Tavola 19:**

per quanto concerne l'acqua potabile di acquedotto e il gabinetto, l'espressione *fuori dell'abitazione* sta ad intendere che il servizio si trova o nel corpo del fabbricato che comprende l'abitazione (ballatoio, pianerottolo, ecc.) o nel cortile, giardino o orto annessi al fabbricato stesso, a disposizione dei soli occupanti dell'abitazione o del fabbricato e non del pubblico in genere.

Si fa inoltre presente che per *bagno* s'intende un impianto di vasca e/o doccia.

**Tavola 22:**

è da tener presente che le abitazioni che dispongono di servizi installati sommate a quelle che non ne dispongono danno il totale abitazioni solo nel caso in cui sia sempre stata fornita risposta ai relativi quesiti.



## TAVOLE PROVINCIALI

Tavole 4, 12, 13, 18, 30:

cfr. nota alle tavole comunali 9 e 10 (nella tavola 13 è enucleato altresì il ramo "commercio, pubblici servizi, alberghi, riparazioni di beni di consumo e di veicoli").

Tavola 9:

per notizie sui contenuti delle singole categorie vedi Appendice (punto E); la popolazione attiva in condizione professionale considerata in tale tavola comprende anche i militari in servizio di leva.

Tavole 10 e 13:

le posizioni nella professione risultano raggruppate nel modo seguente:

- *indipendenti*: imprenditori, liberi professionisti, lavoratori in proprio, coadiuvanti;
- *dipendenti*: tutte le altre.

Tavola 18:

i componenti in condizione non professionale sono stati classificati secondo il settore di attività economica dei componenti in condizione professionale.

Tavola 20:

le famiglie che occupano un'abitazione o un altro tipo di alloggio sono quelle che occupano l'alloggio a titolo principale.

Tavola 22:

nella voce *altre convivenze* sono comprese le convivenze militari e di altri corpi accasermati.

Tavola 28:

sono considerate solo le famiglie che occupano le abitazioni a titolo principale.

Tavole 30 e 31:

i dati fanno riferimento alle persone che nel mercoledì precedente la data di compilazione del modello si sono recate al lavoro o a scuola rientrando nella stessa giornata alla propria dimora abituale.

Ai fini di una corretta interpretazione dei dati occorre tener presente che:

- i lavoratori-studenti hanno fatto riferimento al luogo di lavoro;
- coloro che esercitano la professione su mezzi di trasporto (autisti, ferrovieri, tramvieri, piloti, marittimi, ecc.) hanno indicato il luogo da cui prendono servizio (posteggio, stazione, deposito, aeroporto, porto, ecc.);
- il mezzo di trasporto è quello utilizzato per compiere il tratto più lungo (in termini di distanza e non di tempo) del tragitto casa/luogo di lavoro o studio.

Con riferimento alla Tav. 31, si precisa che tra gli studenti sono compresi i bambini che frequentano la scuola materna e le persone che frequentano corsi di formazione professionale.

#### 4. — Diffusione dei dati

Allo scopo di favorire un'ampia utilizzazione dei dati raccolti con il censimento, si precisa quanto segue:

a) ad integrazione delle tavole riportate nel presente fascicolo, sono state elaborate le tavole non destinate alla pubblicazione, ma comunque disponibili per gli utilizzatori, riportate in Appendice (punto F);

b) sia le tavole pubblicate che quelle di cui alla lettera a) possono essere fornite su nastro magnetico;

c) le 23 tavole, contenenti i dati comunali, possono essere fornite per sezione di censimento; le 31 tavole, contenenti i dati provinciali, possono essere fornite per Comune, rispettivamente su tabulato o nastro magnetico;

d) le richieste comportano il rimborso delle spese vive sostenute per l'approntamento del supporto e devono essere inoltrate a:

**Istituto Centrale di Statistica, Servizio Censimenti — Rep. CENS/A, Via Cesare Balbo, 16 — 00100 Roma.**

#### 5. — Qualità dei dati

Il problema del controllo della qualità dei dati, che costituisce una delle fasi più delicate di ogni indagine statistica, si presenta ancor più accentuato in occasione delle operazioni censuarie, dalla raccolta dei dati alla pubblicazione dei risultati.

Per assicurare, nei limiti del possibile, il più alto livello di attendibilità e coerenza dei risultati, l'Istituto ha previsto particolari procedure di controllo già nel corso delle operazioni di raccolta dei dati. In tale fase gli Uffici Comunali di Censimento, assistiti dagli Uffici Provinciali di Censimento, dagli Ispettori Provinciali e da Funzionari dell'ISTAT dislocati in tutte le Province, hanno provveduto alla revisione quantitativa dei *Fogli di famiglia* accertando che tutte le unità oggetto di rilevazione (abitazioni, famiglie e convivenze) fossero state censite. Al termine delle operazioni di raccolta dei dati gli Uffici Comunali di Censimento hanno provveduto alla revisione qualitativa dei questionari di rilevazione provvedendo a codificare le notizie che per loro natura non risultavano precodificate.

Nella fase di registrazione dei dati su supporto informatico (i tracciati records sono riportati in Appendice) l'Istituto ha posto in atto le misure necessarie ad assicurare la validità dell'operazione, inserendo nelle convenzioni stipulate con quelle Regioni, Amministrazioni provinciali e comunali che, a norma dell'art. 40, del D.P.R. 28 settembre 1981, n. 542, hanno provveduto ad eseguire in proprio tale lavorazione, oltre alla verifica anche il rispetto di particolari vincoli idonei ad assicurare in corrispondenza dei vari quesiti, la compatibilità dei codici registrati.

Analoghe procedure sono state seguite per il materiale fatto registrare direttamente a cura dell'ISTAT.

In entrambi i casi, è stata attivata una procedura di controllo effettuando una nuova verifica su un campione del materiale registrato. Tale operazione ha consentito di accertare che il livello di errore attribuibile all'approntamento dell'input è risultato generalmente inferiore al 5 per mille.

Il controllo finale sulla validità dei risultati è stato attuato attraverso una complessa procedura elettronica per la messa a punto quantitativa e qualitativa del materiale.

Trattasi di una procedura articolata in varie fasi di lavoro, succintamente illustrate nei punti che seguono.

1) *Verifica della sequenzialità dei dati indicativi dei Fogli di famiglia e di convivenza*(codici di Provincia, Comune, sezione e numero d'ordine del *Foglio*).

In tale sede sono state tra l'altro individuate eventuali situazioni irregolari con specifico riferimento alla completezza delle risposte fornite ai singoli quesiti del *Foglio di famiglia*. Questa analisi ha evidenziato, in alcuni casi, la necessità di dover ricorrere sistematicamente ai singoli questionari di rilevazione per una ulteriore revisione, codifica e nuova registrazione degli stessi.

2) *Messa a punto qualitativa dei Fogli di censimento*.

I records registrati sono stati sottoposti al vaglio di un complesso programma di controllo che prevede l'imposizione automatica, sotto determinate condizioni, dei codici eventualmente mancanti o non validi e l'aggiustamento dei codici registrati in caso di accertata incongruenza. Tale controllo esteso agli incroci tra le modalità previste dal piano di pubblicazione, è stato dapprima effettuato all'interno del singolo tipo record e poi esteso tra tipi records.

In altri termini si è assicurata:

- la completezza delle risposte per singolo quesito all'interno dello stesso tipo record;
- la congruità delle risposte fornite relativamente ad ogni tipo record scegliendo all'interno di esso un carattere come fondamentale;
- la congruità delle risposte fornite tra i records relativi alla stessa famiglia o convivenza, in corrispondenza di alcuni quesiti ritenuti come fondamentali.

I controlli di congruità e i conseguenti aggiustamenti sono stati effettuati sulla base di standards conosciuti.

In particolare i quesiti scelti come riferimento (*specie dell'alloggio* per il record dell'abitazione; *anno di nascita* e, per le caratteristiche occupazionali, *la professione*, per i records relativi alle persone) sono stati ritenuti validi solo se confermati dalla presenza di determinate informazioni in altri quesiti ad essi strettamente connessi. In caso contrario si è proceduto alla loro rettifica sulla base di indicazioni desunte dagli altri quesiti. Da segnalare, infine, che gli interventi sui singoli quesiti avvengono nell'ambito della logica che li lega, come specificato in seguito.

Per fornire ulteriori elementi conoscitivi, nei prospetti che seguono sono riportati, a livello provinciale, i valori percentuali degli aggiustamenti effettuati sui quesiti del foglio di famiglia distintamente per:

*Interventi di tipo 1*

- annullamento delle risposte fornite a particolari quesiti per i quali, sotto determinate condizioni, non era prevista risposta; interventi relativi a casi di mancata risposta; codici non validi.

*Interventi di tipo 2*

- interventi relativi ad incongruità logiche riscontrate all'interno del quesito o dei quesiti.

*Interventi di tipo 3*

- interventi relativi ad incongruità logiche tra tipi records.

Le percentuali degli aggiustamenti sono calcolate sul totale delle frequenze relative alle risposte fornite in relazione al quesito considerato.

## PROVINCIA DI CAMPOBASSO

## Incidenza percentuale degli aggiustamenti effettuati per tipo di intervento e quesito

## A - ABITAZIONI

QUESITI	TIPO 1	TIPO 2	QUESITI	TIPO 1	TIPO 2
Specie dell'alloggio	—	0,31	Superficie	2,74	2,33
Caratteristiche del fabbricato	4,73	0,47	Acqua potabile	0,59	0,05
Proprietario	1,52	0,31	Gabinetto	0,80	1,91
Titolo di godimento	3,56	0,12	— scarico	4,28	0,55
Epoca di costruzione	1,67	0,08	Bagno	1,55	—
Stanze:			Elettricità	0,36	—
— adibite ad abitazione	1,50	0,28	Riscaldamento	0,62	1,40
— cucina	—	2,06			
— adibite ad altro uso	—	1,82	TOTALE	2,20	0,76

## B - POPOLAZIONE RESIDENTE E TEMPORANEAMENTE PRESENTE

QUESITI	TIPO 1	TIPO 2	QUESITI	TIPO 1	TIPO 2
Relazione di parentela e posizione nella convivenza	0,29	0,32	Frequenza corso professionale	7,48	0,04
Sesso	0,35	0,17	Condizione 1981	4,05	1,19
Stato civile	0,58	0,47	Ore lavorate nella settimana	0,13	—
Luogo di nascita	4,38	2,20	Professione	4,81	8,10
Data di nascita	0,36	0,09	Posizione nella professione	12,03	7,93
Cittadinanza	0,53	—	Attività economica	12,31	5,09
Presenza e motivo dell'assenza	0,63	1,10	Condizione 1976	6,73	6,55
Residenza 1976	3,61	3,71	Pendolarità - luogo di lavoro o di studio	—	16,02
Istruzione	5,38	0,93	Pendolarità - altri quesiti	13,01	—
Corso regolare di studi	7,12	1,37	TOTALE	3,55	1,62
Frequenza scuola materna	2,21	1,49			

## C - VERIFICHE DI CONGRUITÀ TRA RECORDS

TIPO 3	
Specie di alloggio	1,06
Relazione di parentela	0,76
Annullamenti di records doppi e/o anomali	0,05
Mancati accoppiamenti tra famiglia principale e famiglia/e coabitanti (*)	9,40

(\*) Percentuale calcolata sul totale delle famiglie coabitanti e le relative famiglie principali.

Il materiale relativo alla Provincia di Campobasso non ha evidenziato carenze di rilievo ed inoltre non ha richiesto l'effettuazione di rifacimenti o nuove codifiche.

A scopo esemplificativo, distintamente per tipo di intervento, si riportano di seguito alcuni casi verificatisi con maggior frequenza.

Per gli interventi di tipo 1 ai quesiti relativi alla *condizione professionale o non professionale nella settimana precedente la data del censimento* e alla *condizione professionale o non professionale nell'ottobre del '76* doveva essere fornita risposta solo se la persona aveva compiuto, alla data del censimento, rispettivamente i 14 ed i 19 anni.

Per gli interventi di tipo 2:

— il quesito *stanze* è stato messo in relazione con la superficie dell'abitazione verificando la congruità del dato della superficie media per stanza;


— nell'ambito del quesito relativo alla *condizione professionale o non professionale nella settimana precedente la data del censimento* sono stati messi in relazione la *professione, arte o mestiere esercitato*, la *posizione nella professione* e la *categoria di attività economica*. I codici delle tre caratteristiche occupazionali sono stati collegati tra loro mediante una tabella a tripla entrata verificandone la reciproca compatibilità e sostituendo successivamente gli eventuali codici non validi. Il codice non valido è stato individuato in funzione di quelli ritenuti validi. Per alcune particolari professioni è stata inoltre controllata la compatibilità tra la professione, l'età ed il titolo di studio.

Per i quesiti relativi al *luogo di studio o di lavoro, tempo impiegato e mezzo utilizzato per gli spostamenti*, in considerazione della difficoltà di effettuare, in alcuni casi, una netta distinzione tra i due tipi di interventi, sono stati convenzionalmente attribuiti al tipo 1 quelli derivanti dai controlli di congruità delle varie risposte fornite all'interno del quesito ivi comprese le verifiche derivanti dalle risposte sul *tempo impiegato e mezzo utilizzato* per gli spostamenti extracomunali.

Sono stati attribuiti al tipo 2 quelli relativi al confronto tra *luogo di studio o di lavoro* ed alcune caratteristiche rilevate per lo stesso individuo. In particolare per tutti coloro per i quali era prevista una risposta al *luogo di studio o di lavoro* si è verificata l'esistenza e la compatibilità del codice indicato. Così ad esempio per coloro che si sono dichiarati *lavoranti a domicilio per conto d'impres*e è stato controllato che il codice fosse quello corrispondente a *lavora nella propria abitazione*.

Tra gli interventi di tipo 3 si segnala quello relativo al mancato accoppiamento tra il codice della famiglia principale ed il codice della famiglia o delle famiglie coabitanti. Tale inconveniente è da attribuirsi alla diversità dei codici che ne avrebbero dovuto consentire l'esatto accoppiamento.

Da segnalare infine che, nel periodo immediatamente successivo alla raccolta dei dati, l'ISTAT ha attivato tre distinte indagini campionarie: la prima con lo scopo di verificare il grado di copertura del censimento; la seconda con l'obiettivo di raccogliere, con riferimento ad alcuni fondamentali caratteri della popolazione residente, informazioni sulla qualità dei risultati; la terza tendente ad accertare la corrispondenza tra i risultati del censimento e la posizione anagrafica delle famiglie. I risultati delle predette indagini formeranno oggetto di pubblicazione.



parte prima  
dati comunali

**TAV. 1 - Superficie territoriale e densità - Popolazione residente e popolazione presente, per sesso**

Codice dei Comuni	COMUNI	Superficie territoriale km <sup>2</sup>	Densità ab/km <sup>2</sup>	POPOLAZIONE RESIDENTE			POPOLAZIONE PRESENTE			
				Maschi	Femmine	TOTALE	Maschi	Femmine	TOTALE	
									N.	di cui tempora- neamente presente
001	ACQUAVIVA COLLECROCE	28,50	36	488	529	1.017	469	515	984	3
002	BARANELLO	24,84	122	1.500	1.541	3.041	1.449	1.511	2.960	2
003	BOJANO	49,80	146	3.527	3.733	7.260	3.425	3.763	7.188	144
004	BONEFRO	31,13	85	1.314	1.328	2.642	1.237	1.297	2.534	7
005	BUSSO	23,62	62	702	763	1.465	678	754	1.432	2
006	<b>CAMPOBASSO</b>	<b>55,65</b>	<b>868</b>	<b>23.527</b>	<b>24.764</b>	<b>48.291</b>	<b>23.927</b>	<b>24.592</b>	<b>48.519</b>	<b>1.762</b>
007	CAMPOCHIARO	35,30	19	304	353	657	290	338	628	1
008	CAMPODIPIETRA	19,49	79	751	792	1.543	724	779	1.503	8
009	CAMPOLIETO	24,23	53	625	653	1.278	589	629	1.218	1
010	CAMPOMARINO	76,26	72	2.745	2.737	5.482	2.669	2.675	5.344	25
011	CASACALENDA	67,06	46	1.475	1.619	3.094	1.438	1.616	3.054	88
012	CASALCIPRANO	18,97	40	350	404	754	337	401	738	4
013	CASTELBOTTACCIO	11,27	80	423	474	897	348	430	778	4
014	CASTELLINO DEL BIFERNO	15,26	66	465	540	1.005	428	510	938	2
015	CASTELMAURO	43,49	72	1.541	1.596	3.137	1.113	1.256	2.369	6
016	CASTROPIGNANO	27,02	51	644	740	1.384	596	717	1.313	7
017	CERCEMAGGIORE	56,50	81	2.271	2.278	4.549	2.108	2.199	4.307	27
018	CERCEPICCOLA	16,71	58	480	497	977	407	424	831	16
019	CIVITACAMPOMARANO	38,60	26	459	541	1.000	361	467	828	—
020	COLLE D'ANCHISE	15,77	60	462	487	949	462	490	952	13
021	COLLETORTO	35,90	88	1.567	1.576	3.143	1.414	1.469	2.883	9
022	DURONIA	22,24	32	303	406	709	288	396	684	2
023	FERRAZZANO	16,62	98	791	838	1.629	635	696	1.331	25
024	FOSSALTO	28,31	67	935	964	1.899	839	900	1.739	8
025	GAMBATESA	42,90	50	1.057	1.100	2.157	975	1.042	2.017	15
026	GILDONE	29,73	35	492	555	1.047	475	549	1.024	1
027	GUARDIALFIERA	43,16	28	584	639	1.223	551	616	1.167	2
028	GUARDIAREGIA	41,91	23	457	526	983	423	490	913	9
029	GUGLIONESI	100,73	57	2.859	2.899	5.758	2.612	2.744	5.356	28
030	JELSI	28,50	71	981	1.036	2.017	973	1.030	2.003	19
031	LARINO	88,27	88	3.866	3.939	7.805	3.903	3.985	7.888	384
032	LIMOSANO	28,04	39	542	541	1.083	527	534	1.061	7
033	LUCITO	31,27	41	620	671	1.291	565	637	1.202	6
034	LUPARA	25,66	35	450	450	900	417	427	844	4
035	MACCHIA VALFORTORE	25,93	42	547	554	1.101	487	499	986	20
036	MAFALDA	32,62	53	887	837	1.724	681	714	1.395	8
037	MATRICE	20,38	51	508	534	1.042	495	523	1.018	11
038	MIRABELLO SANNITICO	21,43	75	761	841	1.602	732	824	1.556	—
039	MOLISE	5,21	43	104	122	226	96	116	212	9
040	MONACILIONI	27,08	31	404	426	830	368	407	775	2
041	MONTAGANO	26,52	58	698	827	1.525	672	811	1.483	5
042	MONTECILFONE	22,75	101	1.126	1.169	2.295	910	992	1.902	2
043	MONTEFALCONE NEL SANNIO	32,22	75	1.212	1.208	2.420	1.000	1.122	2.122	16



## segue TAV. 1 — Superficie territoriale e densità - Popolazione residente e popolazione presente, per sesso

Codice dei Comuni	COMUNI	Superficie territoriale km <sup>2</sup>	Densità ab./km <sup>2</sup>	POPOLAZIONE RESIDENTE			POPOLAZIONE PRESENTE			
				Maschi	Femmine	TOTALE	Maschi	Femmine	TOTALE	
									N.	di cui temporaneamente presente
044	MONTELONGO	12,70	52	333	330	663	299	305	604	2
045	MONTEMITRO	16,05	39	311	313	624	266	284	550	8
046	MONTENERO DI BISACCIA	93,01	79	3.688	3.622	7.310	3.525	3.544	7.069	10
047	MONTORIO NEI FRENTANI	31,70	27	403	441	844	357	395	752	1
048	MORRONE DEL SANNIO	45,72	25	540	608	1.148	495	588	1.083	1
049	ORATINO	17,96	63	544	586	1.130	527	579	1.106	3
050	PALATA	43,59	54	1.155	1.210	2.365	1.091	1.179	2.270	11
051	PETACCIATO	34,97	88	1.530	1.542	3.072	1.476	1.536	3.012	8
052	PETRELLA TIFERNINA	26,55	59	737	841	1.578	721	831	1.552	16
053	PIETRACATELLA	49,94	38	949	966	1.915	840	904	1.744	2
054	PIETRACUPA	9,99	43	190	239	429	178	233	411	6
055	PORTOCANNONE	12,93	190	1.217	1.246	2.463	1.191	1.225	2.416	9
056	PROVVIDENTI	13,97	15	104	110	214	85	94	179	—
057	RICCIA	69,83	89	3.036	3.196	6.232	2.931	3.134	6.065	37
058	RIPABOTTONI	31,87	31	477	508	985	452	487	939	4
059	RIPALIMOSANO	33,82	66	1.070	1.168	2.238	1.047	1.151	2.198	24
060	ROCCAVIVARA	20,86	73	760	766	1.526	535	614	1.149	10
061	ROTELLO	70,15	22	714	797	1.511	671	754	1.425	9
062	SALCITO	28,13	30	420	427	847	387	418	805	17
063	SAN BIASE	11,81	40	232	239	471	214	236	450	3
064	SAN FELICE DEL MOLISE	24,24	38	447	464	911	438	477	915	57
065	SAN GIACOMO DEGLI SCHIAVONI	10,98	77	420	429	849	391	404	795	2
066	SAN GIOVANNI IN GALDO	19,41	48	441	488	929	416	476	892	1
067	SAN GIULIANO DEL SANNIO	23,90	52	607	644	1.251	554	619	1.173	—
068	SAN GIULIANO DI PUGLIA	41,92	36	765	754	1.519	723	745	1.468	4
069	SAN MARTINO IN PENLIS	100,26	46	2.304	2.328	4.632	2.210	2.288	4.498	18
070	SAN MASSIMO	27,55	26	347	368	715	320	347	667	9
071	SAN POLOMATESE	17,63	26	222	241	463	207	232	439	2
072	SANTA CROCE DI MAGLIANO	52,64	96	2.479	2.556	5.035	2.365	2.510	4.875	54
073	SANT'ANGELO LIMOSANO	16,81	34	268	302	570	253	300	553	—
074	SANT'ELIA A PIANISI	67,80	40	1.333	1.362	2.695	1.225	1.323	2.548	17
075	SEPINO	62,56	39	1.173	1.246	2.419	1.141	1.237	2.378	17
076	SPINETE	17,64	90	790	798	1.588	749	782	1.531	3
077	TAVENNA	21,95	65	699	719	1.418	615	666	1.281	2
078	TERMOLI	55,10	415	11.245	11.604	22.849	11.150	11.650	22.800	723
079	TORELLA DEL SANNIO	16,62	61	478	532	1.010	453	490	943	14
080	TORO	23,95	66	762	811	1.573	730	803	1.533	13
081	TRIVENTO	73,31	79	2.887	2.877	5.764	2.614	2.830	5.444	51
082	TUFARA	35,24	40	689	708	1.397	629	683	1.312	12
083	URURI	31,44	106	1.632	1.713	3.345	1.554	1.663	3.217	20
084	VINCHIATURO	35,45	71	1.220	1.299	2.519	1.187	1.272	2.459	52
	<b>TOTALE PROVINCIA</b>	<b>2.908,80</b>	<b>81</b>	<b>115.422</b>	<b>120.425</b>	<b>235.847</b>	<b>110.305</b>	<b>117.174</b>	<b>227.479</b>	<b>3.958</b>

**TAV. 2 - Popolazione residente temporaneamente assente per sesso, luogo di presenza e motivo dell'assenza**

Codice dei Comuni	COMUNI	IN ALTRI COMUNI				ALL'ESTERO				TOTALE	
		TOTALE		di cui per motivi di lavoro		TOTALE		di cui per motivi di lavoro		MF	M
		MF	M	MF	M	MF	M	MF	M		
001	ACQUAVIVA COLLECROCE	28	13	8	4	8	7	7	7	36	20
002	BARANELLO	63	34	17	9	20	15	16	13	83	49
003	BOJANO	125	68	48	24	91	53	44	25	216	121
004	BONEFRO	58	32	23	15	57	50	55	48	115	82
005	BUSSO	20	17	6	4	11	6	9	6	31	23
006	<b>CAMPOBASSO</b>	<b>1.442</b>	<b>855</b>	<b>345</b>	<b>221</b>	<b>92</b>	<b>57</b>	<b>47</b>	<b>33</b>	<b>1.534</b>	<b>912</b>
007	CAMPOCHIARO	27	12	7	2	3	3	3	3	30	15
008	CAMPODIPIETRA	37	23	12	10	11	8	10	7	48	31
009	CAMPOLIETO	32	16	7	2	27	20	20	14	59	36
010	CAMPOMARINO	153	77	46	27	10	7	7	6	163	84
011	CASACALENDA	107	66	32	19	21	18	15	13	128	84
012	CASALCIPRANO	13	8	5	1	7	5	7	5	20	13
013	CASTELBOTTACCIO	38	20	11	5	85	57	64	44	123	77
014	CASTELLINO DEL BIFERNO	20	14	2	1	49	24	43	21	69	38
015	CASTELMAURO	143	81	78	45	631	350	558	310	774	431
016	CASTROPIGNANO	59	37	21	17	19	15	16	14	78	52
017	CERCEMAGGIORE	227	155	167	114	42	22	35	20	269	177
018	CERCEPICCOLA	44	21	23	11	118	61	97	53	162	82
019	CIVITACAMPOMARANO	50	27	29	16	122	72	115	69	172	99
020	COLLE D'ANCHISE	10	6	3	1	—	—	—	—	10	6
021	COLLETORTO	123	65	37	19	146	86	125	78	269	151
022	DURONIA	26	16	10	6	1	1	—	—	27	17
023	FERRAZZANO	323	162	18	9	—	—	—	—	323	162
024	FOSSALTO	111	62	57	33	57	37	41	27	168	99
025	GAMBATESA	85	48	26	13	70	40	53	28	155	88
026	GILDONE	19	14	5	3	3	3	3	3	22	17
027	GUARDIAFIERA	41	23	17	7	17	11	15	9	58	34
028	GUARDIAREGIA	65	34	36	19	14	6	9	4	79	40
029	GUGLIONESI	251	144	101	51	179	106	161	95	430	250
030	JELSI	27	17	7	7	6	5	6	5	33	22
031	LARINO	256	153	63	34	45	26	32	20	301	179
032	LIMOSANO	25	17	5	2	4	2	3	2	29	19
033	LUCITO	57	34	24	15	38	25	32	21	95	59
034	LUPARA	42	23	21	10	18	11	13	8	60	34
035	MACCHIA VALFORTORE	50	24	18	12	85	46	81	44	135	70
036	MAFALDA	93	57	35	22	244	152	212	140	337	209
037	MATRICE	28	15	7	4	7	6	6	5	35	21
038	MIRABELLO SANNITICO	32	18	12	6	14	11	11	10	46	29
039	MOLISE	16	6	11	4	7	6	5	5	23	12
040	MONACILIONI	47	33	25	16	10	4	7	3	57	37
041	MONTAGANO	24	13	13	9	23	13	16	8	47	26
042	MONTECILFONE	104	56	51	27	291	162	282	158	395	218
043	MONTEFALCONE NEL SANNIO	120	64	42	22	194	149	158	121	314	213

## segue TAV. 2 — Popolazione residente temporaneamente assente per sesso, luogo di presenza e motivo dell'assenza

Codice dei Comuni	COMUNI	IN ALTRI COMUNI				ALL'ESTERO				TOTALE	
		TOTALE		di cui per motivi di lavoro		TOTALE		di cui per motivi di lavoro		MF	M
		MF	M	MF	M	MF	M	MF	M		
044	MONTELONGO	54	31	17	10	7	4	1	1	61	35
045	MONTEMITRO	41	22	21	13	41	27	39	26	82	49
046	MONTENERO DI BISACCIA	162	97	53	31	89	74	74	62	251	171
047	MONTORIO NEI FRENTANI	57	25	23	11	36	21	29	17	93	46
048	MORRONE DEL SANNIO	36	22	8	5	30	23	26	19	66	45
049	ORATINO	25	16	3	1	2	1	1	1	27	17
050	PALATA	73	42	31	14	33	27	31	27	106	69
051	PETACCIATO	38	28	13	11	30	28	25	24	68	56
052	PETRELLA TIFERNINA	38	22	15	8	4	3	2	1	42	25
053	PIETRACATELLA	57	39	30	20	116	69	101	59	173	108
054	PIETRACUPA	10	6	2	2	14	10	14	10	24	16
055	PORTOCANNONE	50	25	7	4	6	5	4	4	56	30
056	PROVVIDENTI	26	15	16	9	9	4	5	2	35	19
057	RICCIA	119	80	48	27	85	53	72	48	204	133
058	RIPABOTTONI	31	17	8	2	19	9	12	8	50	26
059	RIPALIMOSANO	51	29	11	7	13	7	8	6	64	36
060	ROCCAVIVARA	74	38	46	19	313	189	298	179	387	227
061	ROTELLO	82	40	34	23	13	8	8	5	95	48
062	SALCITO	53	34	34	20	6	6	6	6	59	40
063	SAN BIASE	18	13	5	4	6	5	5	4	24	18
064	SAN FELICE DEL MOLISE	41	26	16	11	12	10	7	7	53	36
065	SAN GIACOMO DEGLI SCHIAVONI	38	19	16	7	18	10	13	8	56	29
066	SAN GIOVANNI IN GALDO	26	16	11	5	12	9	10	8	38	25
067	SAN GIULIANO DEL SANNIO	36	21	19	10	42	32	42	32	78	53
068	SAN GIULIANO DI PUGLIA	39	28	6	4	16	16	11	11	55	44
069	SAN MARTINO IN PENSILIS	137	91	23	18	15	11	14	10	152	102
070	SAN MASSIMO	21	12	11	7	36	18	28	15	57	30
071	SAN POLOMATESE	6	3	3	2	20	15	17	12	26	18
072	SANTA CROCE DI MAGLIANO	176	109	35	20	38	27	32	25	214	136
073	SANT'ANGELO LIMOSANO	14	12	7	6	3	3	3	3	17	15
074	SANT'ELIA A PIANISI	85	56	33	22	79	60	57	44	164	116
075	SEPINO	35	21	10	7	23	19	19	16	58	40
076	SPINETE	49	32	17	9	11	10	8	8	60	42
077	TAVENNA	59	29	12	5	80	55	70	48	139	84
078	TERMOLI	672	396	118	72	100	70	69	49	772	466
079	TORELLA DEL SANNIO	41	19	11	6	40	17	35	15	81	36
080	TORO	35	21	13	8	18	15	11	8	53	36
081	TRIVENTO	228	187	108	92	143	103	129	93	371	290
082	TUFARA	75	48	33	22	22	16	18	15	97	64
083	URURI	101	50	14	6	47	28	37	23	148	78
084	VINCHIATURO	68	39	27	16	44	27	35	20	112	66
	<b>TOTALE PROVINCIA</b>	<b>7.738</b>	<b>4.556</b>	<b>2.499</b>	<b>1.494</b>	<b>4.588</b>	<b>2.902</b>	<b>3.865</b>	<b>2.484</b>	<b>12.326</b>	<b>7.458</b>

TAV. 3 - Popolazione residente per sesso e stato civile

Codice dei Comuni	COMUNI	MASCHI					FEMMINE				
		CELIBI	CONIUGATI	SEPARATI LEGALMENTE	VEDOVI	DIVORZIATI	NUBILI	CONIUGATE	SEPARATE LEGALMENTE	VEDOVE	DIVORZIATE
001	ACQUAVIVA COLLECROCE	197	273	—	17	1	153	272	—	104	—
002	BARANELLO	623	816	2	59	—	544	803	4	190	—
003	BOJANO	1.678	1.725	8	112	4	1.545	1.744	11	422	11
004	BONEFRO	545	710	1	58	—	403	705	1	219	—
005	BUSO	287	393	—	21	1	262	400	3	97	1
006	<b>CAMPOBASSO</b>	<b>11.342</b>	<b>11.638</b>	<b>76</b>	<b>450</b>	<b>21</b>	<b>10.572</b>	<b>11.835</b>	<b>114</b>	<b>2.190</b>	<b>53</b>
007	CAMPOCHIARO	143	144	1	15	1	147	151	1	54	—
008	CAMPODIPIETRA	333	387	1	29	1	310	380	2	100	—
009	CAMPOLIETO	256	341	2	26	—	245	335	—	73	—
010	CAMPOMARINO	1.278	1.409	5	51	2	1.120	1.435	11	169	2
011	CASACALENDA	634	763	7	69	2	570	790	6	253	—
012	CASALCIPRANO	135	198	—	16	1	138	198	—	66	2
013	CASTELBOTTACCIO	146	257	1	18	1	135	262	—	76	1
014	CASTELLINO DEL BIFERNO	195	257	—	13	—	217	263	1	59	—
015	CASTELMAURO	576	890	2	69	4	484	888	1	221	2
016	CASTROPIGNANO	268	348	1	25	2	270	347	2	118	3
017	CERCEMAGGIORE	1.035	1.158	6	70	2	872	1.171	2	231	2
018	CERCEPICCOLA	201	264	—	15	—	160	264	1	72	—
019	CIVITACAMPOMARANO	172	268	1	15	3	181	270	2	88	—
020	COLLE D'ANCHISE	170	274	—	18	—	150	274	2	61	—
021	COLLETORTO	646	858	2	60	1	564	839	3	169	1
022	DURONIA	99	185	—	19	—	119	206	—	81	—
023	FERRAZZANO	331	430	3	26	1	304	439	1	93	1
024	FOSSALTO	369	517	3	45	1	340	508	3	113	—
025	GAMBATESA	416	589	1	51	—	389	568	2	140	1
026	GILDONE	171	296	—	24	1	190	304	—	61	—
027	GUARDIALFIERA	217	339	2	26	—	196	349	2	92	—
028	GUARDIAREGIA	209	224	—	24	—	215	232	1	75	3
029	GUGLIONESI	1.340	1.414	6	98	1	1.189	1.397	8	304	1
030	JELSI	417	525	2	37	—	384	534	4	114	—
031	LARINO	1.908	1.865	9	82	2	1.746	1.832	7	349	5
032	LIMOSANO	217	295	—	30	—	174	299	—	68	—
033	LUCITO	212	358	4	43	3	168	373	—	126	4
034	LUPARA	158	263	1	26	2	99	268	2	81	—
035	MACCHIA VALFORTORE	217	306	1	23	—	167	314	1	72	—
036	MAFALDA	376	478	1	31	1	270	467	4	96	—
037	MATRICE	238	250	—	19	1	209	256	2	67	—
038	MIRABELLO SANNITICO	297	437	1	26	—	281	437	1	121	1
039	MOLISE	44	51	—	9	—	44	59	—	19	—
040	MONACILIONI	164	218	—	22	—	133	222	—	71	—
041	MONTAGANO	288	373	—	36	1	305	387	—	134	1
042	MONTECILFONE	475	611	1	35	4	416	609	5	137	2
043	MONTEFALCONE NEL SANNIO	526	636	1	49	—	447	625	—	135	1

## segue TAV. 3 — Popolazione residente per sesso e stato civile

Codice dei Comuni	COMUNI	MASCHI					FEMMINE				
		CELIBI	CONIUGATI	SEPARATI LEGALMENTE	VEDOVI	DIVORZIATI	NUBILI	CONIUGATE	SEPARATE LEGALMENTE	VEDOVE	DIVORZIATE
044	MONTELONGO	150	162	—	21	—	124	157	1	48	—
045	MONTEMITRO	121	174	1	15	—	98	171	—	44	—
046	MONTENERO DI BISACCIA	1.563	2.025	1	99	—	1.259	2.019	2	339	3
047	MONTORIO NEI FRENTANI	185	188	2	27	1	165	191	1	84	—
048	MORRONE DEL SANNIO	219	281	1	38	1	189	291	2	126	—
049	ORATINO	246	273	—	25	—	206	271	1	108	—
050	PALATA	482	624	4	45	—	434	631	—	145	—
051	PETACCIATO	666	821	4	39	—	585	818	4	134	1
052	PETRELLA TIFERNINA	253	442	2	38	2	246	444	3	147	1
053	PIETRACATELLA	405	492	3	49	—	357	491	1	116	1
054	PIETRACUPA	71	115	—	3	1	68	128	—	43	—
055	PORTOCANNONE	555	628	2	32	—	465	633	2	145	1
056	PROVVIDENTI	47	52	—	5	—	43	53	—	14	—
057	RICCIA	1.256	1.648	2	130	—	1.147	1.659	1	388	1
058	RIPABOTTONI	189	261	1	24	2	192	252	1	61	2
059	RIPALIMOSANO	506	535	5	23	1	507	535	2	124	—
060	ROCCAVIVARA	356	373	—	31	—	329	366	—	70	1
061	ROTELLO	286	390	—	36	2	296	390	4	107	—
062	SALCITO	173	214	—	33	—	155	215	—	56	1
063	SAN BIASE	88	127	—	17	—	66	131	—	42	—
064	SAN FELICE DEL MOLISE	143	279	—	25	—	116	281	—	64	3
065	SAN GIACOMO DEGLI SCHIAVONI	180	224	1	14	1	143	224	2	59	1
066	SAN GIOVANNI IN GALDO	156	251	—	34	—	139	257	2	90	—
067	SAN GIULIANO DEL SANNIO	214	357	5	31	—	201	356	2	85	—
068	SAN GIULIANO DI PUGLIA	347	383	—	32	3	297	372	1	81	3
069	SAN MARTINO IN PENSILIS	1.072	1.157	5	66	4	882	1.183	3	259	1
070	SAN MASSIMO	149	181	—	16	1	139	190	—	38	1
071	SAN POLOMATESE	104	107	1	7	3	98	107	1	35	—
072	SANTA CROCE DI MAGLIANO	1.162	1.252	1	63	1	980	1.260	1	312	3
073	SANT'ANGELO LIMOSANO	98	157	—	13	—	99	160	—	43	—
074	SANT'ELIA A PIANISI	549	723	3	58	—	469	716	2	174	1
075	SEPINO	563	571	1	37	1	473	580	2	190	1
076	SPINETE	328	431	—	31	—	271	424	—	103	—
077	TAVENNA	242	423	—	34	—	200	432	—	87	—
078	TERMOLI	5.446	5.557	36	190	16	5.003	5.635	50	896	20
079	TORELLA DEL SANNIO	186	270	1	21	—	173	282	1	76	—
080	TORO	330	397	1	34	—	285	404	1	121	—
081	TRIVENTO	1.321	1.475	1	87	3	1.124	1.479	6	266	2
082	TUFARA	276	386	—	27	—	242	387	1	78	—
083	URURI	669	881	3	76	3	625	890	3	194	1
084	VINCHIATURO	568	608	4	38	2	523	617	3	154	2
	<b>TOTALE PROVINCIA</b>	<b>51.469</b>	<b>59.926</b>	<b>243</b>	<b>3.671</b>	<b>113</b>	<b>46.240</b>	<b>60.393</b>	<b>316</b>	<b>13.327</b>	<b>149</b>

## TAV. 4 - Popolazione residente

A —

Codice dei Comuni	COMUNI	CLASSI QUINQUENNALI DI ETÀ (anni)										
		Meno di 5	5 - 9	10 - 14	15 - 19	20 - 24	25 - 29	30 - 34	35 - 39	40 - 44	45 - 49	50 - 54
001	ACQUAVIVA COLLECROCE	48	53	71	61	70	63	61	28	46	69	64
002	BARANELLO	147	194	252	251	221	176	202	136	157	195	212
003	BOJANO	469	566	625	658	594	523	516	376	377	438	476
004	BONEFRO	130	138	177	197	172	177	142	112	141	176	184
005	BUSO	90	94	101	96	95	94	88	65	63	113	114
006	<b>CAMPOBASSO</b>	<b>3.376</b>	<b>3.967</b>	<b>4.184</b>	<b>4.318</b>	<b>3.764</b>	<b>3.518</b>	<b>3.618</b>	<b>2.958</b>	<b>3.302</b>	<b>3.119</b>	<b>2.998</b>
007	CAMPOCHIARO	33	32	43	67	53	35	27	17	32	35	38
008	CAMPODIPIETRA	91	123	123	151	105	95	72	75	90	100	90
009	CAMPOLIETO	50	80	99	93	95	66	65	58	62	73	70
010	CAMPOMARINO	536	509	519	440	381	413	484	329	362	348	265
011	CASACALENDA	166	206	197	258	213	189	161	122	147	196	204
012	CASALCIPRANO	37	47	55	44	46	32	39	24	36	59	48
013	CASTELBOTTACCIO	26	39	58	62	52	37	37	44	58	67	82
014	CASTELLINO DEL BIFERNO	53	36	60	98	93	78	44	34	51	64	82
015	CASTELMAURO	125	136	206	245	254	156	172	127	164	254	268
016	CASTROPIGNANO	71	83	94	109	112	90	85	47	75	86	111
017	CERCEMAGGIORE	272	358	364	363	344	334	297	196	253	303	257
018	CERCEPICCOLA	38	63	59	66	75	72	53	59	48	71	78
019	CIVITACAMPOMARANO	39	50	75	57	67	60	62	44	71	54	62
020	COLLE D'ANCHISE	48	58	56	58	65	41	55	45	39	57	82
021	COLLETORTO	160	201	237	268	231	199	168	122	178	205	250
022	DURONIA	22	26	39	46	44	26	26	23	34	36	42
023	FERRAZZANO	89	123	114	123	132	102	107	84	92	99	103
024	FOSSALTO	106	125	143	140	128	119	128	74	100	131	138
025	GAMBATESA	112	143	151	186	154	113	118	89	136	159	162
026	GILDONE	45	52	56	67	71	57	51	36	57	69	87
027	GUARDIALFIERA	54	65	78	91	76	58	77	46	59	89	94
028	GUARDIAREGIA	59	77	81	75	79	61	63	38	46	54	55
029	GUGLIONESI	358	453	473	457	436	442	384	264	337	359	345
030	JELSI	125	127	129	169	123	133	106	89	89	117	163
031	LARINO	538	633	617	582	611	638	619	430	466	439	471
032	LIMOSANO	52	55	69	75	91	64	56	28	53	62	91
033	LUCITO	49	68	82	84	81	65	65	53	69	76	101
034	LUPARA	31	38	47	55	45	34	47	27	58	64	65
035	MACCHIA VALFORTORE	51	54	65	95	87	63	49	36	55	70	108
036	MAFALDA	79	116	126	126	135	115	118	73	127	94	109
037	MATRICE	52	65	98	99	87	39	55	54	78	76	59
038	MIRABELLO SANNITICO	100	93	110	117	114	109	92	58	73	110	108
039	MOLISE	8	11	23	21	20	10	10	4	13	16	13
040	MONACILIONI	33	45	57	64	56	40	33	23	41	50	73
041	MONTAGANO	79	85	96	91	101	102	89	64	68	80	110
042	MONTECILFONE	149	149	167	157	151	181	166	128	116	115	131
043	MONTEFALCONE NEL SANNIO	129	150	196	200	176	169	129	95	116	166	173

## per sesso e classe di età'

## TOTALE

TOTALE						PARTICOLARI CLASSI DI ETÀ' (anni)									Codice dei Comuni
55 - 59	60 - 64	65 - 69	70 - 74	75 e più	TOTALE	Meno di 3	3 - 5	6 - 10	11 - 13	14 - 17	18	19 - 20	21 - 24		
63	72	79	79	90	1.017	25	32	57	46	47	15	24	57	001	
238	135	159	148	218	3.041	85	94	210	149	207	46	100	174	002	
381	265	344	283	369	7.260	253	313	587	373	546	125	251	464	003	
185	129	193	163	226	2.642	75	84	143	111	148	37	83	133	004	
105	87	81	78	101	1.465	50	56	102	59	78	18	41	72	005	
<b>2.617</b>	<b>1.796</b>	<b>1.737</b>	<b>1.338</b>	<b>1.681</b>	<b>48.291</b>	<b>1.982</b>	<b>2.134</b>	<b>4.080</b>	<b>2.476</b>	<b>3.474</b>	<b>853</b>	<b>1.666</b>	<b>2.944</b>	<b>006</b>	
56	40	46	45	58	657	19	23	26	29	52	12	30	37	007	
87	73	73	94	101	1.543	49	62	123	74	118	37	46	84	008	
87	85	97	99	99	1.278	32	30	83	68	74	22	38	70	009	
271	158	152	161	154	5.482	299	344	516	305	378	84	155	304	010	
206	159	192	190	288	3.094	82	123	193	115	212	47	92	176	011	
60	46	70	51	60	754	18	26	52	32	38	11	15	37	012	
57	59	69	68	82	897	18	12	46	32	53	10	25	41	013	
75	48	57	51	81	1.005	29	33	37	33	74	20	43	71	014	
240	163	201	207	219	3.137	71	78	154	129	178	55	107	194	015	
80	72	101	64	104	1.384	44	42	91	57	81	18	45	91	016	
259	201	242	206	300	4.549	156	178	353	227	295	67	152	273	017	
51	50	73	60	61	977	19	31	64	32	59	8	22	66	018	
67	51	100	64	77	1.000	24	24	59	49	46	12	26	48	019	
81	61	75	51	77	949	29	31	61	33	42	12	23	54	020	
221	147	185	159	212	3.143	87	102	220	122	234	48	98	186	021	
56	61	72	79	77	709	12	17	22	29	33	10	22	32	022	
79	78	106	91	107	1.629	42	57	134	67	97	25	59	100	023	
157	112	103	88	107	1.899	63	57	136	91	121	24	52	98	024	
147	96	124	109	158	2.157	71	70	141	95	136	40	75	118	025	
83	52	82	91	91	1.047	22	36	55	25	48	15	29	61	026	
91	63	88	85	109	1.223	33	31	70	48	64	31	29	58	027	
54	40	51	69	81	983	38	39	71	58	44	25	35	61	028	
354	237	267	261	331	5.758	202	240	457	282	380	84	189	343	029	
132	91	136	125	163	2.017	71	83	125	71	127	46	54	96	030	
442	298	317	305	399	7.805	334	325	643	351	486	108	255	479	031	
74	55	99	70	89	1.083	26	37	56	35	65	16	32	75	032	
118	83	102	90	105	1.291	30	30	70	52	72	14	35	61	033	
81	67	76	72	93	900	17	21	41	27	42	15	21	32	034	
103	57	78	64	66	1.101	31	27	58	39	70	24	32	71	035	
115	86	116	97	92	1.724	48	55	118	66	113	18	54	110	036	
57	39	55	68	61	1.042	30	36	70	60	81	19	39	66	037	
121	90	110	86	111	1.602	64	53	98	71	87	19	52	90	038	
15	8	14	13	27	226	6	5	14	11	20	1	12	14	039	
62	49	60	53	91	830	23	19	47	28	50	13	33	42	040	
121	71	108	122	138	1.525	44	55	84	52	72	26	34	85	041	
162	128	115	135	145	2.295	91	85	164	93	137	25	63	115	042	
187	111	132	125	166	2.420	80	79	158	113	171	34	67	149	043	

## segue TAV. 4 — Popolazione residente

A —

Codice dei Comuni	COMUNI	CLASSI QUINQUENNALI DI ETÀ (anni)										
		Meno di 5	5 - 9	10 - 14	15 - 19	20 - 24	25 - 29	30 - 34	35 - 39	40 - 44	45 - 49	50 - 54
044	MONTELONGO	21	25	28	30	63	66	42	16	27	37	56
045	MONTEMITRO	26	36	35	53	43	35	37	15	39	49	54
046	MONTENERO DI BISACCIA	441	500	599	590	571	512	522	334	495	531	486
047	MONTORIO NEI FRENTANI	25	40	62	61	67	40	46	30	45	45	41
048	MORRONE DEL SANNIO	33	40	61	82	79	51	39	39	52	66	87
049	ORATINO	53	53	72	92	89	71	62	40	66	64	67
050	PALATA	140	160	176	199	141	147	151	111	159	154	161
051	PETACCIATO	196	250	281	270	194	200	187	180	206	215	201
052	PETRELLA TIFERNINA	71	62	88	106	116	80	90	48	78	115	104
053	PIETRACATELLA	122	123	138	152	154	133	95	64	78	120	131
054	PIETRACUPA	16	14	17	24	24	19	26	11	16	21	34
055	PORTOCANNONE	169	154	189	185	196	145	156	109	143	187	176
056	PROVVIDENTI	7	13	17	17	22	12	10	6	12	16	17
057	RICCIA	335	428	443	464	427	405	393	280	383	438	446
058	RIPABOTTONI	41	43	82	82	51	49	44	47	50	63	69
059	RIPALIMOSANO	164	146	176	189	183	166	163	119	126	132	151
060	ROCCAVIVARA	84	112	131	161	125	129	81	63	67	104	119
061	ROTELLO	84	70	106	123	106	78	90	51	80	90	113
062	SALCITO	30	56	84	80	41	35	28	28	49	64	68
063	SAN BIASE	15	20	26	37	32	19	10	12	26	32	39
064	SAN FELICE DEL MOLISE	46	59	44	47	44	50	59	33	47	54	63
065	SAN GIACOMO DEGLI SCHIAVONI	58	53	48	50	54	50	64	34	39	43	66
066	SAN GIOVANNI IN GALDO	27	42	47	58	59	37	45	33	37	53	78
067	SAN GIULIANO DEL SANNIO	65	69	85	90	79	61	70	53	71	87	82
068	SAN GIULIANO DI PUGLIA	66	118	134	142	113	93	93	64	99	89	95
069	SAN MARTINO IN PENSILIS	348	328	355	390	346	307	328	206	236	288	264
070	SAN MASSIMO	57	53	47	51	69	53	49	31	34	43	33
071	SAN POLOMATESE	23	35	33	46	39	31	30	19	20	41	37
072	SANTA CROCE DI MAGLIANO	324	383	407	468	396	362	308	224	299	339	325
073	SANT'ANGELO LIMOSANO	25	31	37	50	45	30	18	13	23	37	39
074	SANT'ELIA A PIANISI	141	150	193	192	203	176	153	107	140	201	194
075	SEPINO	140	158	178	190	149	162	136	91	126	131	158
076	SPINETE	77	100	101	134	121	105	92	90	105	113	121
077	TAVENNA	36	59	83	104	79	68	65	55	103	110	130
078	TERMOLI	1.759	2.093	2.213	1.900	1.657	1.599	1.964	1.568	1.681	1.414	1.252
079	TORELLA DEL SANNIO	69	73	51	83	66	60	50	43	60	41	70
080	TORO	81	93	135	135	125	88	89	80	87	99	109
081	TRIVENTO	405	477	523	491	404	359	359	259	362	381	373
082	TUFARA	69	66	102	121	104	82	53	54	78	129	105
083	URURI	197	238	249	235	224	196	203	152	196	215	243
084	VINCHIATURO	168	208	214	219	207	174	149	120	141	152	167
	<b>TOTALE PROVINCIA</b>	<b>14.579</b>	<b>17.017</b>	<b>18.762</b>	<b>19.273</b>	<b>17.407</b>	<b>15.723</b>	<b>15.685</b>	<b>11.766</b>	<b>14.216</b>	<b>15.216</b>	<b>15.460</b>



## per sesso e classe di età'

## TOTALE

TOTALE						PARTICOLARI CLASSI DI ETÀ' (anni)								Codice dei Comuni
55 - 59	60 - 64	65 - 69	70 - 74	75 e più	TOTALE	Meno di 3	3 - 5	6 - 10	11 - 13	14 - 17	18	19 - 20	21 - 24	
55	42	57	48	50	663	14	10	32	11	18	6	29	47	044
41	49	41	35	36	624	12	20	37	22	29	11	29	33	045
428	315	327	289	370	7.310	251	299	506	358	505	105	219	458	046
63	44	79	83	73	844	17	15	44	39	51	11	29	49	047
98	76	101	90	154	1.148	22	18	40	37	70	12	35	61	048
71	68	81	69	112	1.130	31	36	55	45	65	15	37	75	049
145	122	148	107	144	2.365	73	93	169	114	149	38	74	106	050
175	148	141	110	118	3.072	111	136	252	171	228	48	97	148	051
113	92	155	115	145	1.578	43	48	59	53	83	25	36	96	052
152	96	118	101	138	1.915	68	82	121	83	121	28	64	122	053
40	42	36	37	52	429	9	9	19	7	19	5	8	19	054
132	123	134	115	150	2.463	99	97	168	118	160	31	67	153	055
11	9	9	23	13	214	3	5	14	11	15	1	7	20	056
393	284	347	335	431	6.232	200	214	433	259	381	80	196	334	057
74	41	69	69	111	985	24	28	49	50	69	12	31	36	058
122	95	106	86	114	2.238	105	91	150	95	156	42	70	149	059
113	54	64	46	73	1.526	55	51	114	75	127	28	65	98	060
101	82	118	99	120	1.511	48	51	73	69	95	27	37	89	061
63	45	39	61	76	847	11	26	63	46	76	13	21	35	062
37	38	38	41	49	471	8	8	25	12	33	6	12	26	063
73	61	71	74	86	911	27	33	51	26	38	9	22	34	064
78	49	68	44	51	849	33	36	53	26	42	10	20	43	065
87	54	69	71	132	929	15	20	44	27	42	11	25	49	066
91	78	84	93	93	1.251	40	38	70	49	80	16	32	63	067
114	62	68	66	103	1.519	38	39	129	90	112	29	53	83	068
330	203	222	214	267	4.632	207	207	314	227	285	87	169	271	069
35	34	35	42	49	715	33	34	53	27	41	10	27	52	070
28	22	14	23	22	463	11	17	41	16	35	10	14	32	071
313	185	238	209	255	5.035	209	179	403	232	378	81	190	306	072
44	39	43	42	54	570	16	15	34	19	42	8	17	37	073
201	129	168	166	181	2.695	73	98	161	109	150	44	91	153	074
193	132	170	130	175	2.419	88	78	167	107	146	38	73	118	075
97	67	97	83	85	1.588	45	47	105	55	110	24	56	91	076
138	91	108	100	89	1.418	19	31	61	50	90	13	36	61	077
1.049	726	710	563	701	22.849	1.007	1.121	2.172	1.327	1.666	326	702	1.301	078
91	55	80	48	70	1.010	29	54	68	35	63	12	29	52	079
104	72	93	86	97	1.573	53	48	100	83	105	28	55	97	080
364	221	288	236	262	5.764	226	260	487	311	438	86	190	302	081
91	71	90	80	102	1.397	37	42	76	57	97	23	45	85	082
253	174	178	157	235	3.345	116	135	244	147	178	48	96	179	083
152	98	102	113	135	2.519	92	107	218	122	189	42	82	164	084
<b>14.651</b>	<b>10.357</b>	<b>11.941</b>	<b>10.556</b>	<b>13.238</b>	<b>235.847</b>	<b>8.442</b>	<b>9.285</b>	<b>17.563</b>	<b>11.132</b>	<b>15.727</b>	<b>3.688</b>	<b>7.542</b>	<b>13.659</b>	

## segue TAV. 4 — Popolazione residente

B —

Codice dei Comuni	COMUNI	CLASSI QUINQUENNALI DI ETÀ (anni)										
		Meno di 5	5 - 9	10 - 14	15 - 19	20 - 24	25 - 29	30 - 34	35 - 39	40 - 44	45 - 49	50 - 54
001	ACQUAVIVA COLLECROCE	23	25	40	33	41	32	35	12	20	40	30
002	BARANELLO	70	105	124	126	111	93	102	61	87	100	107
003	BOJANO	251	271	303	325	312	272	261	207	191	208	229
004	BONEFRO	68	75	98	98	91	104	75	59	78	77	80
005	BUSO	43	42	55	45	43	49	54	34	26	57	61
006	<b>CAMPOBASSO</b>	<b>1.742</b>	<b>2.034</b>	<b>2.089</b>	<b>2.229</b>	<b>1.881</b>	<b>1.707</b>	<b>1.750</b>	<b>1.451</b>	<b>1.571</b>	<b>1.527</b>	<b>1.427</b>
007	CAMPOCHIARO	19	15	22	39	26	17	17	7	10	20	15
008	CAMPODIPIETRA	43	58	63	73	57	51	42	38	44	53	40
009	CAMPOLIETO	20	43	45	43	53	41	28	36	32	36	34
010	CAMPOMARINO	278	272	263	232	155	193	249	173	185	188	143
011	CASACALENDA	79	102	109	132	115	100	78	63	69	88	100
012	CASALCIPRANO	15	22	28	16	27	11	21	16	19	26	29
013	CASTELBOTTACCIO	12	23	30	32	28	19	19	17	29	31	42
014	CASTELLINO DEL BIFERNO	22	16	27	44	48	39	31	15	21	31	38
015	CASTELMAURO	55	78	102	116	146	84	95	68	75	118	140
016	CASTROPIGNANO	36	40	47	48	49	48	44	26	38	41	57
017	CERCEMAGGIORE	128	191	189	184	180	188	168	93	131	147	129
018	CERCEPICCOLA	20	33	35	34	33	36	34	30	29	30	39
019	CIVITACAMPOMARANO	18	21	33	29	37	29	28	24	45	18	32
020	COLLE D'ANCHISE	24	32	24	33	26	24	31	23	23	24	37
021	COLLETORTO	84	106	118	126	116	108	83	54	96	95	124
022	DURONIA	11	13	14	19	28	12	13	11	14	14	20
023	FERRAZZANO	38	59	61	65	70	49	57	39	54	47	47
024	FOSSALTO	58	58	65	60	70	67	72	43	51	68	65
025	GAMBATESA	46	73	75	96	83	55	63	42	66	86	80
026	GILDONE	25	24	24	26	31	24	32	22	26	33	36
027	GUARDIALFIERA	28	29	44	49	36	28	49	21	24	50	45
028	GUARDIAREGIA	28	40	37	32	41	31	32	25	24	24	24
029	GUGLIONESI	178	218	244	238	215	244	191	135	173	183	166
030	JELSI	68	60	65	83	56	76	53	52	40	56	86
031	LARINO	272	327	325	288	304	319	318	235	243	213	250
032	LIMOSANO	32	28	38	37	52	35	27	19	27	30	42
033	LUCITO	28	31	44	44	43	40	22	31	35	36	37
034	LUPARA	20	23	27	36	25	18	26	10	28	27	37
035	MACCHIA VALFORTORE	30	31	27	53	42	40	30	16	28	31	50
036	MAFALDA	35	62	65	67	74	70	70	42	64	43	56
037	MATRICE	30	38	42	58	39	24	26	29	42	36	30
038	MIRABELLO SANNITICO	53	46	53	55	51	56	52	27	39	52	50
039	MOLISE	7	6	10	7	11	5	5	3	3	9	5
040	MONACILIONI	18	19	29	30	33	26	17	12	19	22	35
041	MONTAGANO	39	39	50	35	50	47	54	31	31	37	47
042	MONTECILFONE	67	81	85	71	78	101	82	69	64	56	55
043	MONTEFALCONE NEL SANNIO	61	82	98	111	110	92	73	49	54	69	93

## per sesso e classe di eta'

## MASCHI

						PARTICOLARI CLASSI DI ETA' (anni)									Codice dei Comuni
55 - 59	60 - 64	65 - 69	70 - 74	75 e più	TOTALE	Meno di 3	3 - 5	6 - 10	11 - 13	14 - 17	18	19 - 20	21 - 24		
24	32	32	31	38	488	12	15	30	23	31	4	11	36	001	
115	65	77	76	81	1.500	39	45	115	73	104	23	47	90	002	
169	118	151	112	147	3.527	135	165	276	186	266	57	142	235	003	
83	62	90	85	91	1.314	42	47	71	64	75	14	44	73	004	
49	38	41	30	35	702	26	24	51	29	38	9	21	30	005	
<b>1.287</b>	<b>871</b>	<b>762</b>	<b>571</b>	<b>628</b>	<b>23.527</b>	<b>1.050</b>	<b>1.092</b>	<b>2.064</b>	<b>1.242</b>	<b>1.767</b>	<b>436</b>	<b>890</b>	<b>1.434</b>	<b>006</b>	
24	17	19	18	19	304	10	14	11	16	26	9	18	17	007	
39	41	31	39	39	751	25	27	59	40	58	18	20	47	008	
46	34	36	57	41	625	12	17	40	31	33	11	19	41	009	
134	66	66	76	72	2.745	160	177	270	156	193	47	76	121	010	
91	56	93	90	110	1.475	34	66	99	61	107	27	49	94	011	
27	19	31	21	22	350	8	12	22	18	14	3	9	22	012	
24	21	34	30	32	423	8	5	28	14	29	7	14	20	013	
34	22	23	21	33	465	10	14	17	15	39	7	17	38	014	
115	78	97	92	82	1.541	32	39	88	62	83	20	63	110	015	
33	27	44	27	39	644	21	21	46	29	36	6	22	39	016	
124	106	117	83	113	2.271	72	83	193	116	155	34	79	140	017	
25	22	34	23	23	480	11	17	33	19	30	3	15	27	018	
37	25	39	19	25	459	10	11	25	23	23	5	14	27	019	
36	28	40	22	35	462	12	18	33	14	24	6	8	24	020	
116	68	108	68	97	1.567	37	65	110	67	104	26	48	93	021	
20	17	32	38	27	303	6	8	12	8	14	4	13	20	022	
42	30	56	37	40	791	17	25	63	40	54	9	34	51	023	
72	53	47	35	51	935	34	29	69	39	48	8	25	59	024	
68	52	53	54	65	1.057	28	26	84	40	64	24	46	61	025	
41	21	40	43	44	492	11	21	24	10	18	7	13	26	026	
34	31	36	35	45	584	16	16	34	26	37	14	14	29	027	
25	18	16	30	30	457	18	20	34	25	23	11	13	34	028	
181	115	119	115	144	2.859	98	123	220	147	210	45	83	167	029	
54	47	65	49	71	981	41	38	60	35	66	20	29	43	030	
196	132	147	136	161	3.866	185	156	335	182	240	50	139	229	031	
30	20	52	34	39	542	16	26	21	23	30	9	16	46	032	
59	44	46	34	46	620	14	20	32	29	39	4	18	34	033	
33	31	37	38	34	450	8	15	27	14	25	10	17	15	034	
49	25	35	29	31	547	16	18	31	17	35	16	16	34	035	
52	40	62	43	42	887	26	19	63	37	62	7	29	60	036	
21	14	24	32	23	508	16	22	37	24	45	11	22	30	037	
52	43	54	38	40	761	29	32	46	35	45	8	19	44	038	
5	7	5	5	11	104	5	4	5	8	5	1	7	6	039	
33	19	25	27	40	404	14	9	18	13	25	7	20	23	040	
51	28	42	62	55	698	21	24	41	30	32	10	15	40	041	
75	67	51	60	64	1.126	40	46	86	46	64	12	24	64	042	
96	45	64	52	63	1.212	37	38	85	54	95	20	40	93	043	

## segue TAV. 4 — Popolazione residente

B —

Codice dei Comuni	COMUNI	CLASSI QUINQUENNALI DI ETÀ (anni)										
		Meno di 5	5 - 9	10 - 14	15 - 19	20 - 24	25 - 29	30 - 34	35 - 39	40 - 44	45 - 49	50 - 54
044	MONTELONGO	9	18	19	11	34	39	26	10	12	16	26
045	MONTEMITRO	18	21	19	23	25	26	18	5	13	26	25
046	MONTENERO DI BISACCIA	229	266	308	313	298	269	267	168	250	274	250
047	MONTORIO NEI FRENTANI	16	24	32	30	36	23	21	12	26	23	18
048	MORRONE DEL SANNIO	13	26	35	34	47	31	21	22	26	33	34
049	ORATINO	30	25	34	55	47	35	37	20	33	23	33
050	PALATA	70	82	81	90	68	79	83	47	85	86	73
051	PETACCIATO	92	136	140	142	91	97	102	83	111	113	95
052	PETRELLA TIFERNINA	36	30	37	52	53	41	54	22	41	60	44
053	PIETRACATELLA	61	62	73	83	79	69	61	30	37	52	57
054	PIETRACUPA	9	9	11	14	12	10	14	6	7	9	17
055	PORTOCANNONE	84	74	99	99	109	77	88	50	66	94	78
056	PROVVIDENTI	5	3	9	9	13	6	7	3	5	8	8
057	RICCIA	176	211	215	236	199	241	188	153	201	209	211
058	RIPABOTTONI	19	22	39	40	32	27	25	21	27	36	29
059	RIPALIMOSANO	82	83	89	110	86	89	75	66	60	66	72
060	ROCCAVIVARA	39	62	70	71	64	73	47	34	33	53	57
061	ROTELLO	40	28	51	59	53	47	38	27	43	44	44
062	SALCITO	18	27	47	41	21	18	16	13	20	26	35
063	SAN BIASE	7	9	19	19	19	6	5	8	11	22	21
064	SAN FELICE DEL MOLISE	22	26	24	27	23	23	36	16	26	25	23
065	SAN GIACOMO DEGLI SCHIAVONI	29	28	27	24	25	35	33	19	19	20	26
066	SAN GIOVANNI IN GALDO	16	20	28	25	34	18	26	15	14	27	35
067	SAN GIULIANO DEL SANNIO	36	38	38	44	47	31	35	25	36	43	35
068	SAN GIULIANO DI PUGLIA	31	58	80	76	63	44	47	39	50	40	47
069	SAN MARTINO IN PENSILIS	193	167	191	207	165	147	181	103	123	140	116
070	SAN MASSIMO	26	36	26	18	27	26	28	20	17	19	17
071	SAN POLOMATESE	12	20	13	19	18	18	16	9	16	19	18
072	SANTA CROCE DI MAGLIANO	151	188	221	258	217	172	159	115	137	156	167
073	SANT'ANGELO LIMOSANO	11	15	15	23	23	16	11	10	8	17	18
074	SANT'ELIA A PIANISI	80	75	84	94	112	88	84	62	62	101	88
075	SEPINO	80	74	91	105	80	88	76	52	62	54	71
076	SPINETE	36	55	52	76	59	59	44	48	48	62	64
077	TAVENNA	15	31	41	58	43	41	26	27	47	58	57
078	TERMOLI	888	1.109	1.124	972	750	741	929	799	877	713	615
079	TORELLA DEL SANNIO	29	40	27	38	36	29	30	22	31	22	33
080	TORO	46	52	62	68	69	41	37	45	45	48	53
081	TRIVENTO	217	249	261	271	211	203	188	125	177	178	191
082	TUFARA	39	33	50	64	53	46	33	22	29	63	60
083	URURI	105	110	129	109	112	98	96	72	100	105	122
084	VINCHIATURO	89	92	113	110	110	92	74	62	62	79	83
	<b>TOTALE PROVINCIA</b>	<b>7.426</b>	<b>8.725</b>	<b>9.490</b>	<b>9.814</b>	<b>8.780</b>	<b>8.063</b>	<b>7.991</b>	<b>5.977</b>	<b>7.061</b>	<b>7.439</b>	<b>7.455</b>

## per sesso e classe di eta'

## MASCHI

						PARTICOLARI CLASSI DI ETA' (anni)									Codice dei Comuni
55 - 59	60 - 64	65 - 69	70 - 74	75 e più	TOTALE	Meno di 3	3 - 5	6 - 10	11 - 13	14 - 17	18	19 - 20	21 - 24		
24	17	23	24	25	333	4	7	23	7	9	2	12	27	044	
20	21	20	13	18	311	9	13	22	11	14	5	13	19	045	
212	138	157	148	141	3.688	136	154	262	198	247	63	112	242	046	
29	16	35	37	25	403	9	13	26	18	24	6	14	28	047	
45	32	46	36	59	540	6	11	25	22	30	5	18	38	048	
31	29	44	27	41	544	14	23	21	25	43	8	20	37	049	
67	58	66	54	66	1.155	32	51	85	53	70	15	35	50	050	
87	73	69	53	46	1.530	52	66	129	88	128	24	46	68	051	
50	38	73	49	57	737	26	19	28	20	41	13	18	43	052	
74	48	54	44	65	949	35	39	58	45	65	19	32	65	053	
19	16	10	12	15	190	5	4	14	5	11	3	5	8	054	
74	43	69	53	60	1.217	47	48	88	56	92	13	37	84	055	
6	5	1	12	4	104	1	4	5	4	10	1	3	11	056	
182	138	158	145	173	3.036	101	112	203	141	183	46	89	162	057	
38	16	33	30	43	477	11	12	26	23	33	8	15	24	058	
51	41	38	32	30	1.070	52	51	84	43	92	23	33	72	059	
55	26	27	22	27	760	24	28	65	36	62	8	32	51	060	
47	39	58	42	54	714	25	18	31	37	41	15	20	44	061	
35	21	19	28	35	420	4	17	35	22	38	8	12	18	062	
12	16	22	15	21	232	4	3	15	9	16	5	6	15	063	
33	25	38	40	40	447	14	14	21	17	19	5	13	19	064	
37	24	32	26	16	420	18	17	30	13	20	6	7	22	065	
33	21	35	29	65	441	10	7	25	16	22	4	9	30	066	
42	33	41	45	38	607	22	21	38	22	38	6	16	40	067	
50	34	34	27	45	765	19	15	65	55	63	15	28	48	068	
154	102	101	105	109	2.304	116	109	165	126	139	53	94	121	069	
16	16	16	20	19	347	15	19	34	14	15	5	10	21	070	
15	9	4	7	9	222	4	12	20	7	14	4	8	13	071	
150	85	111	92	100	2.479	93	90	207	119	211	47	105	163	072	
24	18	20	17	22	268	6	8	16	6	21	3	9	18	073	
102	60	79	73	89	1.333	47	53	75	48	75	20	44	83	074	
89	57	79	53	62	1.173	50	48	73	59	72	22	47	59	075	
39	35	44	41	28	790	20	22	60	30	55	13	34	44	076	
68	41	56	52	38	699	7	15	32	25	46	8	21	34	077	
537	353	315	244	279	11.245	521	566	1.140	662	852	174	355	573	078	
36	20	37	18	30	478	13	24	37	17	30	7	13	29	079	
43	39	39	36	39	762	27	32	46	41	56	17	25	53	080	
172	96	140	100	108	2.887	120	137	255	155	237	43	104	158	081	
46	36	45	38	32	689	20	26	36	30	46	9	26	46	082	
124	81	85	72	112	1.632	60	72	109	83	83	15	53	90	083	
70	49	45	45	45	1.220	51	51	97	64	99	22	42	88	084	
<b>6.959</b>	<b>4.780</b>	<b>5.491</b>	<b>4.673</b>	<b>5.298</b>	<b>115.422</b>	<b>4.312</b>	<b>4.760</b>	<b>8.934</b>	<b>5.652</b>	<b>7.973</b>	<b>1.867</b>	<b>3.913</b>	<b>6.824</b>		

## segue TAV. 4 — Popolazione residente

C —

Codice dei Comuni	COMUNI	CLASSI QUINQUENNALI DI ETÀ (anni)										
		Meno di 5	5 - 9	10 - 14	15 - 19	20 - 24	25 - 29	30 - 34	35 - 39	40 - 44	45 - 49	50 - 54
001	ACQUAVIVA COLLECROCE	25	28	31	28	29	31	26	16	26	29	34
002	BARANELLO	77	89	128	125	110	83	100	75	70	95	105
003	BOJANO	218	295	322	333	282	251	255	169	186	230	247
004	BONEFRO	62	63	79	99	81	73	67	53	63	99	104
005	BUSSO	47	52	46	51	52	45	34	31	37	56	53
006	<b>CAMPOBASSO</b>	<b>1.634</b>	<b>1.933</b>	<b>2.095</b>	<b>2.089</b>	<b>1.883</b>	<b>1.811</b>	<b>1.868</b>	<b>1.507</b>	<b>1.731</b>	<b>1.592</b>	<b>1.571</b>
007	CAMPOCHIARO	14	17	21	28	27	18	10	10	22	15	23
008	CAMPODIPIETRA	48	65	60	78	48	44	30	37	46	47	50
009	CAMPOLIETO	30	37	54	50	42	25	37	22	30	37	36
010	CAMPOMARINO	258	237	256	208	226	220	235	156	177	160	122
011	CASACALENDA	87	104	88	126	98	89	83	59	78	108	104
012	CASALCIPRANO	22	25	27	28	19	21	18	8	17	33	19
013	CASTELBOTTACCIO	14	16	28	30	24	18	18	27	29	36	40
014	CASTELLINO DEL BIFERNO	31	20	33	54	45	39	13	19	30	33	44
015	CASTELMAURO	70	58	104	129	108	72	77	59	89	136	128
016	CASTROPIGNANO	35	43	47	61	63	42	41	21	37	45	54
017	CERCEMAGGIORE	144	167	175	179	164	146	129	103	122	156	128
018	CERCEPICCOLA	18	30	24	32	42	36	19	29	19	41	39
019	CIVITACAMPOMARANO	21	29	42	28	30	31	34	20	26	36	30
020	COLLE D'ANCHISE	24	26	32	25	39	17	24	22	16	33	45
021	COLLETORTO	76	95	119	142	115	91	85	68	82	110	126
022	DURONIA	11	13	25	27	16	14	13	12	20	22	22
023	FERRAZZANO	51	64	53	58	62	53	50	45	38	52	56
024	FOSSALTO	48	67	78	80	58	52	56	31	49	63	73
025	GAMBATESA	66	70	76	90	71	58	55	47	70	73	82
026	GILDONE	20	28	32	41	40	33	19	14	31	36	51
027	GUARDIALFIERA	26	36	34	42	40	30	28	25	35	39	49
028	GUARDIAREGIA	31	37	44	43	38	30	31	13	22	30	31
029	GUGLIONESI	180	235	229	219	221	198	193	129	164	176	179
030	JELSI	57	67	64	86	67	57	53	37	49	61	77
031	LARINO	266	306	292	294	307	319	301	195	223	226	221
032	LIMOSANO	20	27	31	38	39	29	29	9	26	32	49
033	LUCITO	21	37	38	40	38	25	43	22	34	40	64
034	LUPARA	11	15	20	19	20	16	21	17	30	37	28
035	MACCHIA VALFORTORE	21	23	38	42	45	23	19	20	27	39	58
036	MAFALDA	44	54	61	59	61	45	48	31	63	51	53
037	MATRICE	22	27	56	41	48	15	29	25	36	40	29
038	MIRABELLO SANNITICO	47	47	57	62	63	53	40	31	34	58	58
039	MOLISE	1	5	13	14	9	5	5	1	10	7	8
040	MONACILIONI	15	26	28	34	23	14	16	11	22	28	38
041	MONTAGANO	40	46	46	56	51	55	35	33	37	43	63
042	MONTECILFONE	82	68	82	86	73	80	84	59	52	59	76
043	MONTEFALCONE NEL SANNIO	68	68	98	89	66	77	56	46	62	97	80

## per sesso e classe di eta'

## FEMMINE

						PARTICOLARI CLASSI DI ETA' (anni)									Codice dei Comuni
55 - 59	60 - 64	65 - 69	70 - 74	75 e più	TOTALE	Meno di 3	3 - 5	6 - 10	11 - 13	14 - 17	18	19 - 20	21 - 24		
39	40	47	48	52	529	13	17	27	23	16	11	13	21	001	
123	70	82	72	137	1.541	46	49	95	76	103	23	53	84	002	
212	147	193	171	222	3.733	118	148	311	187	280	68	109	229	003	
102	67	103	78	135	1.328	33	37	72	47	73	23	39	60	004	
56	49	40	48	66	763	24	32	51	30	40	9	20	42	005	
<b>1.330</b>	<b>925</b>	<b>975</b>	<b>767</b>	<b>1.053</b>	<b>24.764</b>	<b>932</b>	<b>1.042</b>	<b>2.016</b>	<b>1.234</b>	<b>1.707</b>	<b>417</b>	<b>776</b>	<b>1.510</b>	<b>006</b>	
32	23	27	27	39	353	9	9	15	13	26	3	12	20	007	
48	32	42	55	62	792	24	35	64	34	60	19	26	37	008	
41	51	61	42	58	653	20	13	43	37	41	11	19	29	009	
137	92	86	85	82	2.737	139	167	246	149	185	37	79	183	010	
115	103	99	100	178	1.619	48	57	94	54	105	20	43	82	011	
33	27	39	30	38	404	10	14	30	14	24	8	6	15	012	
33	38	35	38	50	474	10	7	18	18	24	3	11	21	013	
41	26	34	30	48	540	19	19	20	18	35	13	26	33	014	
125	85	104	115	137	1.596	39	39	66	67	95	35	44	84	015	
47	45	57	37	65	740	23	21	45	28	45	12	23	52	016	
135	95	125	123	187	2.278	84	95	160	111	140	33	73	133	017	
26	28	39	37	38	497	8	14	31	13	29	5	7	39	018	
30	26	61	45	52	541	14	13	34	26	23	7	12	21	019	
45	33	35	29	42	487	17	13	28	19	18	6	15	30	020	
105	79	77	91	115	1.576	50	37	110	55	130	22	50	93	021	
36	44	40	41	50	406	6	9	10	21	19	6	9	12	022	
37	48	50	54	67	838	25	32	71	27	43	16	25	49	023	
85	59	56	53	56	964	29	28	67	52	73	16	27	39	024	
79	44	71	55	93	1.100	43	44	57	55	72	16	29	57	025	
42	31	42	48	47	555	11	15	31	15	30	8	16	35	026	
57	32	52	50	64	639	17	15	36	22	27	17	15	29	027	
29	22	35	39	51	526	20	19	37	33	21	14	22	27	028	
173	122	148	146	187	2.899	104	117	237	135	170	39	106	176	029	
78	44	71	76	92	1.036	30	45	65	36	61	26	25	53	030	
246	166	170	169	238	3.939	149	169	308	169	246	58	116	250	031	
44	35	47	36	50	541	10	11	35	12	35	7	16	29	032	
59	39	56	56	59	671	16	10	38	23	33	10	17	27	033	
48	36	39	34	59	450	9	6	14	13	17	5	4	17	034	
54	32	43	35	35	554	15	9	27	22	35	8	16	37	035	
63	46	54	54	50	837	22	36	55	29	51	11	25	50	036	
36	25	31	36	38	534	14	14	33	36	36	8	17	36	037	
69	47	56	48	71	841	35	21	52	36	42	11	33	46	038	
10	1	9	8	16	122	1	1	9	3	15	—	5	8	039	
29	30	35	26	51	426	9	10	29	15	25	6	13	19	040	
70	43	66	60	83	827	23	31	43	22	40	16	19	45	041	
87	61	64	75	81	1.169	51	39	78	47	73	13	39	51	042	
91	66	68	73	103	1.208	43	41	73	59	76	14	27	56	043	

## segue TAV. 4 — Popolazione residente

C —

Codice dei Comuni	COMUNI	CLASSI QUINQUENNALI DI ETÀ (anni)										
		Meno di 5	5 - 9	10 - 14	15 - 19	20 - 24	25 - 29	30 - 34	35 - 39	40 - 44	45 - 49	50 - 54
044	MONTELONGO	12	7	9	19	29	27	16	6	15	21	30
045	MONTEMITRO	8	15	16	30	18	9	19	10	26	23	29
046	MONTENERO DI BISACCIA	212	234	291	277	273	243	255	166	245	257	236
047	MONTORIO NEI FRENTANI	9	16	30	31	31	17	25	18	19	22	23
048	MORRONE DEL SANNIO	20	14	26	48	32	20	18	17	26	33	53
049	ORATINO	23	28	38	37	42	36	25	20	33	41	34
050	PALATA	70	78	95	109	73	68	68	64	74	68	88
051	PETACCIATO	104	114	141	128	103	103	85	97	95	102	106
052	PETRELLA TIFERNINA	35	32	51	54	63	39	36	26	37	55	60
053	PIETRACATELLA	61	61	65	69	75	64	34	34	41	68	74
054	PIETRACUPA	7	5	6	10	12	9	12	5	9	12	17
055	PORTOCANNONE	85	80	90	86	87	68	68	59	77	93	98
056	PROVVIDENTI	2	10	8	8	9	6	3	3	7	8	9
057	RICCIA	159	217	228	228	228	164	205	127	182	229	235
058	RIPABOTTONI	22	21	43	42	19	22	19	26	23	27	40
059	RIPALIMOSANO	82	63	87	79	97	77	88	53	66	66	79
060	ROCCAIVIVARA	45	50	61	90	61	56	34	29	34	51	62
061	ROTELLO	44	42	55	64	53	31	52	24	37	46	69
062	SALCITO	12	29	37	39	20	17	12	15	29	38	33
063	SAN BIASE	8	11	7	18	13	13	5	4	15	10	18
064	SAN FELICE DEL MOLISE	24	33	20	20	21	27	23	17	21	29	40
065	SAN GIACOMO DEGLI SCHIAVONI	29	25	21	26	29	15	31	15	20	23	40
066	SAN GIOVANNI IN GALDO	11	22	19	33	25	19	19	18	23	26	43
067	SAN GIULIANO DEL SANNIO	29	31	47	46	32	30	35	28	35	44	47
068	SAN GIULIANO DI PUGLIA	35	60	54	66	50	49	46	25	49	49	48
069	SAN MARTINO IN PENSILIS	155	161	164	183	181	160	147	103	113	148	148
070	SAN MASSIMO	31	17	21	33	42	27	21	11	17	24	16
071	SAN POLOMATESE	11	15	20	27	21	13	14	10	4	22	19
072	SANTA CROCE DI MAGLIANO	173	195	186	210	179	190	149	109	162	183	158
073	SANT'ANGELO LIMOSANO	14	16	22	27	22	14	7	3	15	20	21
074	SANT'ELIA A PIANISI	61	75	109	98	91	88	69	45	78	100	106
075	SEPINO	60	84	87	85	69	74	60	39	64	77	87
076	SPINETE	41	45	49	58	62	46	48	42	57	51	57
077	TAVENNA	21	28	42	46	36	27	39	28	56	52	73
078	TERMOLI	871	984	1.089	928	907	858	1.035	769	804	701	637
079	TORELLA DEL SANNIO	40	33	24	45	30	31	20	21	29	19	37
080	TORO	35	41	73	67	56	47	52	35	42	51	56
081	TRIVENTO	188	228	262	220	193	156	171	134	185	203	182
082	TUFARA	30	33	52	57	51	36	20	32	49	66	45
083	URURI	92	128	120	126	112	98	107	80	96	110	121
084	VINCHIATURO	79	116	101	109	97	82	75	58	79	73	84
	<b>TOTALE PROVINCIA</b>	<b>7.153</b>	<b>8.292</b>	<b>9.272</b>	<b>9.459</b>	<b>8.627</b>	<b>7.660</b>	<b>7.694</b>	<b>5.789</b>	<b>7.155</b>	<b>7.777</b>	<b>8.005</b>



## per sesso e classe di età'

## FEMMINE

						PARTICOLARI CLASSI DI ETÀ' (anni)									Codice dei Comuni
55 - 59	60 - 64	65 - 69	70 - 74	75 e più	TOTALE	Meno di 3	3 - 5	6 - 10	11 - 13	14 - 17	18	19 - 20	21 - 24		
31	25	34	24	25	330	10	3	9	4	9	4	17	20	044	
21	28	21	22	18	313	3	7	15	11	15	6	16	14	045	
216	177	170	141	229	3.622	115	145	244	160	258	42	107	216	046	
34	28	44	46	48	441	8	2	18	21	27	5	15	21	047	
53	44	55	54	95	608	16	7	15	15	40	7	17	23	048	
40	39	37	42	71	586	17	13	34	20	22	7	17	38	049	
78	64	82	53	78	1.210	41	42	84	61	79	23	39	56	050	
88	75	72	57	72	1.542	59	70	123	83	100	24	51	80	051	
63	54	82	66	88	841	17	29	31	33	42	12	18	53	052	
78	48	64	57	73	966	33	43	63	38	56	9	32	57	053	
21	26	26	25	37	239	4	5	5	2	8	2	3	11	054	
58	80	65	62	90	1.246	52	49	80	62	68	18	30	69	055	
5	4	8	11	9	110	2	1	9	7	5	—	4	9	056	
211	146	189	190	258	3.196	99	102	230	118	198	34	107	172	057	
36	25	36	39	68	508	13	16	23	27	36	4	16	12	058	
71	54	68	54	84	1.168	53	40	66	52	64	19	37	77	059	
58	28	37	24	46	766	31	23	49	39	65	20	33	47	060	
54	43	60	57	66	797	23	33	42	32	54	12	17	45	061	
28	24	20	33	41	427	7	9	28	24	38	5	9	17	062	
25	22	16	26	28	239	4	5	10	3	17	1	6	11	063	
40	36	33	34	46	464	13	19	30	9	19	4	9	15	064	
41	25	36	18	35	429	15	19	23	13	22	4	13	21	065	
54	33	34	42	67	488	5	13	19	11	20	7	16	19	066	
49	45	43	48	55	644	18	17	32	27	42	10	16	23	067	
64	28	34	39	58	754	19	24	64	35	49	14	25	35	068	
176	101	121	109	158	2.328	91	98	149	101	146	34	75	150	069	
19	18	19	22	30	368	18	15	19	13	26	5	17	31	070	
13	13	10	16	13	241	7	5	21	9	21	6	6	19	071	
163	100	127	117	155	2.556	116	89	196	113	167	34	85	143	072	
20	21	23	25	32	302	10	7	18	13	21	5	8	19	073	
99	69	89	93	92	1.362	26	45	86	61	75	24	47	70	074	
104	75	91	77	113	1.246	38	30	94	48	74	16	26	59	075	
58	32	53	42	57	798	25	25	45	25	55	11	22	47	076	
70	50	52	48	51	719	12	16	29	25	44	5	15	27	077	
512	373	395	319	422	11.604	486	555	1.032	665	814	152	347	728	078	
55	35	43	30	40	532	16	30	31	18	33	5	16	23	079	
61	33	54	50	58	811	26	16	54	42	49	11	30	44	080	
192	125	148	136	154	2.877	106	123	232	156	201	43	86	144	081	
45	35	45	42	70	708	17	16	40	27	51	14	19	39	082	
129	93	93	85	123	1.713	56	63	135	64	95	33	43	89	083	
82	49	57	68	90	1.299	41	56	121	58	90	20	40	76	084	
<b>7.692</b>	<b>5.577</b>	<b>6.450</b>	<b>5.883</b>	<b>7.940</b>	<b>120.425</b>	<b>4.130</b>	<b>4.525</b>	<b>8.629</b>	<b>5.480</b>	<b>7.754</b>	<b>1.821</b>	<b>3.629</b>	<b>6.835</b>		

TAV. 5 - Popolazione residente in età da 6 anni in poi

Codice dei Comuni	COMUNI	FORNITI DI TITOLO DI STUDIO							
		LAUREA		DIPLOMA		LICENZA MEDIA INFERIORE		LICENZA ELEMENTARE	
		MF	M	MF	M	MF	M	MF	M
001	ACQUAVIVA COLLECROCE	16	9	68	34	111	62	286	154
002	BARANELLO	8	4	75	36	545	293	1.184	632
003	BOJANO	182	103	766	350	1.374	728	2.472	1.270
004	BONEFRO	38	24	185	107	515	293	756	384
005	BUSSO	15	10	88	48	218	122	594	303
006	<b>CAMPOBASSO</b>	<b>2.328</b>	<b>1.281</b>	<b>8.980</b>	<b>4.516</b>	<b>10.597</b>	<b>5.755</b>	<b>14.475</b>	<b>6.662</b>
007	CAMPOCHIARO	10	4	62	28	97	52	230	113
008	CAMPODIPIETRA	15	12	94	44	271	153	483	255
009	CAMPOLIETO	7	5	57	34	202	108	396	212
010	CAMPOMARINO	69	33	392	191	1.070	605	1.887	952
011	CASACALENDA	47	28	257	125	529	286	1.061	527
012	CASALCIPRANO	7	6	47	24	88	46	221	120
013	CASTELBOTTACCIO	11	7	48	23	123	75	413	184
014	CASTELLINO DEL BIFERNO	14	7	79	31	197	114	338	164
015	CASTELMAURO	15	10	122	57	526	283	828	465
016	CASTROPIGNANO	21	15	91	42	240	122	411	221
017	CERCEMAGGIORE	14	6	151	67	753	417	1.422	814
018	CERCEPICCOLA	2	1	55	30	153	87	406	205
019	CIVITACAMPOMARANO	8	5	37	18	125	62	428	224
020	COLLE D'ANCHISE	—	—	6	2	153	85	369	195
021	COLLETORTO	28	21	192	92	634	341	1.060	545
022	DURONIA	2	2	34	22	114	56	351	158
023	FERRAZZANO	24	16	129	62	259	146	604	310
024	FOSSALTO	12	8	81	50	334	175	595	309
025	GAMBATESA	21	14	118	70	406	231	804	392
026	GILDONE	13	9	44	16	110	45	402	218
027	GUARDIALFIERA	14	12	82	43	140	79	369	188
028	GUARDIAREGIA	5	4	54	28	202	103	308	155
029	GUGLIONESI	113	59	535	264	979	563	1.938	990
030	JELSI	18	14	111	50	393	223	615	302
031	LARINO	284	173	714	358	1.642	865	2.377	1.245
032	LIMOSANO	11	8	56	29	208	116	285	155
033	LUCITO	1	1	58	33	168	92	430	215
034	LUPARA	6	5	40	22	135	80	238	126
035	MACCHIA VALFORTORE	12	5	87	53	214	120	254	139
036	MAFALDA	12	6	60	35	316	192	489	271
037	MATRICE	11	9	67	34	199	114	371	177
038	MIRABELLO SANNITICO	14	8	119	54	272	148	529	265
039	MOLISE	1	—	19	6	40	18	92	49
040	MONACILIONI	11	7	50	32	124	68	256	130
041	MONTAGANO	20	14	130	69	271	133	427	218
042	MONTECILFONE	19	14	138	72	356	190	776	398
043	MONTEFALCONE NEL SANNIO	25	18	133	70	395	236	717	372

## per sesso e grado di istruzione

TOTALE		ALFABETI PRIVI DI TITOLO DI STUDIO				ANALFABETI				TOTALE		Codice dei Comuni
		TOTALE		di cui in età da 55 anni in poi		TOTALE		di cui in età da 55 anni in poi				
MF	M	MF	M	MF	M	MF	M	MF	M	MF	M	
481	259	302	147	161	80	177	55	157	46	960	461	001
1.812	965	860	415	454	233	190	36	165	25	2.862	1.416	002
4.794	2.451	1.647	708	699	281	253	68	189	47	6.694	3.227	003
1.494	808	898	392	556	249	91	25	66	12	2.483	1.225	004
915	483	284	130	135	65	160	39	129	27	1.359	652	005
<b>36.380</b>	<b>18.214</b>	<b>6.780</b>	<b>2.926</b>	<b>1.885</b>	<b>658</b>	<b>1.015</b>	<b>245</b>	<b>756</b>	<b>169</b>	<b>44.175</b>	<b>21.385</b>	<b>006</b>
399	197	189	74	118	44	27	9	20	7	615	280	007
863	464	454	198	195	85	115	37	83	23	1.432	699	008
662	359	453	215	266	130	101	22	90	17	1.216	596	009
3.418	1.781	1.168	528	360	157	253	99	183	72	4.839	2.408	010
1.894	966	735	318	389	162	260	91	216	71	2.889	1.375	011
363	196	296	120	182	74	51	14	39	9	710	330	012
595	289	204	96	114	45	68	25	54	21	867	410	013
628	316	224	101	127	61	91	24	72	21	943	441	014
1.491	815	1.021	498	474	236	476	157	360	115	2.988	1.470	015
763	400	384	170	196	90	151	32	117	22	1.298	602	016
2.340	1.304	1.385	670	568	294	490	142	417	121	4.215	2.116	017
616	323	256	108	151	63	55	21	44	18	927	452	018
598	309	274	103	179	66	80	26	65	18	952	438	019
528	282	311	142	192	95	50	8	47	7	889	432	020
1.914	999	872	412	475	238	168	54	128	41	2.954	1.465	021
501	238	126	43	87	27	53	8	43	6	680	289	022
1.016	534	426	192	179	79	88	23	60	13	1.530	749	023
1.022	542	643	313	315	169	114	17	95	9	1.779	872	024
1.349	707	484	241	240	116	183	55	155	48	2.016	1.003	025
569	288	300	139	163	81	120	33	95	26	989	460	026
605	322	368	170	205	96	186	60	144	44	1.159	552	027
569	290	246	113	131	63	91	16	81	16	906	419	028
3.565	1.876	1.342	605	550	245	409	157	315	121	5.316	2.638	029
1.137	589	592	263	354	162	134	50	101	31	1.863	902	030
5.017	2.641	1.625	723	665	289	504	161	412	123	7.146	3.525	031
560	308	342	157	212	108	118	35	89	21	1.020	500	032
657	341	395	188	249	121	179	57	127	37	1.231	586	033
419	233	298	152	179	89	145	42	122	35	862	427	034
567	317	404	170	237	104	72	26	49	15	1.043	513	035
877	504	580	273	281	137	164	65	133	52	1.621	842	036
648	334	251	117	113	47	77	19	70	19	976	470	037
934	475	462	194	267	108	89	31	71	25	1.485	700	038
152	73	58	21	37	15	5	1	5	1	215	95	039
441	237	282	124	170	77	65	20	44	14	788	381	040
848	434	520	208	339	138	58	11	49	8	1.426	653	041
1.289	674	648	305	319	156	182	61	147	47	2.119	1.040	042
1.270	696	700	339	323	167	291	102	220	69	2.261	1.137	043

## segue TAV. 5 — Popolazione residente in età da 6 anni in poi

Codice dei Comuni	COMUNI	FORNITI DI TITOLO DI STUDIO							
		LAUREA		DIPLOMA		LICENZA MEDIA INFERIORE		LICENZA ELEMENTARE	
		MF	M	MF	M	MF	M	MF	M
044	MONTELONGO	26	13	75	44	92	55	142	66
045	MONTEMITRO	8	6	50	26	97	55	239	121
046	MONTENERO DI BISACCIA	82	50	454	241	1.261	688	2.414	1.371
047	MONTORIO NEI FRENTANI	16	11	69	36	129	68	291	141
048	MORRONE DEL SANNIO	9	6	64	39	111	65	349	194
049	ORATINO	21	13	132	72	164	100	459	227
050	PALATA	16	11	110	52	340	175	775	422
051	PETACCIATO	24	17	168	81	521	277	1.155	640
052	PETRELLA TIFERNINA	16	12	134	74	242	130	440	229
053	PIETRACATELLA	15	14	133	63	279	138	532	291
054	PIETRACUPA	5	4	23	11	58	32	185	96
055	PORTOCANNONE	40	20	162	87	439	251	987	501
056	PROVVIDENTI	1	1	22	10	28	18	74	43
057	RICCIA	67	46	392	209	1.103	607	2.151	1.112
058	RIPABOTTONI	9	6	35	19	160	82	373	197
059	RIPALIMOSANO	30	16	220	106	422	236	659	337
060	ROCCAVIVARA	20	16	76	43	327	172	465	250
061	ROTELLO	29	16	142	74	233	121	520	261
062	SALCITO	—	—	17	7	94	58	265	137
063	SAN BIASE	2	2	27	15	65	34	106	70
064	SAN FELICE DEL MOLISE	8	5	20	7	119	64	255	143
065	SAN GIACOMO DEGLI SCHIAVONI	12	4	70	35	116	68	284	149
066	SAN GIOVANNI IN GALDO	11	6	85	48	115	59	274	139
067	SAN GIULIANO DEL SANNIO	10	6	68	41	212	106	561	292
068	SAN GIULIANO DI PUGLIA	19	12	106	59	278	158	591	314
069	SAN MARTINO IN PENSILIS	43	27	306	158	845	442	1.588	859
070	SAN MASSIMO	6	4	59	26	110	58	281	139
071	SAN POLOMATESE	2	2	26	7	89	44	194	105
072	SANTA CROCE DI MAGLIANO	64	37	297	177	877	496	1.534	795
073	SANT'ANGELO LIMOSANO	2	2	12	7	86	41	202	112
074	SANT'ELIA A PIANISI	33	27	202	108	409	212	869	441
075	SEPINO	15	10	62	34	381	220	848	450
076	SPINETE	11	9	74	47	296	161	443	238
077	TAVENNA	6	4	73	44	170	88	454	255
078	TERMOLI	769	435	3.047	1.542	4.840	2.674	7.792	3.635
079	TORELLA DEL SANNIO	6	3	53	30	152	86	313	172
080	TORO	18	10	98	53	270	155	541	266
081	TRIVENTO	49	39	254	128	754	455	1.776	915
082	TUFARA	13	9	102	52	258	148	436	230
083	URURI	60	36	296	151	599	337	1.214	583
084	VINCHIATURO	31	17	186	91	469	251	904	479
	<b>TOTALE PROVINCIA</b>	<b>5.128</b>	<b>2.981</b>	<b>22.712</b>	<b>11.525</b>	<b>43.408</b>	<b>23.767</b>	<b>76.882</b>	<b>38.800</b>

## per sesso e grado di istruzione

TOTALE		ALFABETI PRIVI DI TITOLO DI STUDIO				ANALFABETI				TOTALE		Codice dei Comuni
		TOTALE		di cui in età da 55 anni in poi		TOTALE		di cui in età da 55 anni in poi				
MF	M	MF	M	MF	M	MF	M	MF	M	MF	M	
335	178	297	142	199	91	7	2	6	1	639	322	044
394	208	166	78	96	44	32	3	24	2	592	289	045
4.211	2.350	1.907	845	811	383	642	203	496	155	6.760	3.398	046
505	256	284	118	187	72	23	7	18	3	812	381	047
533	304	421	176	283	123	154	43	132	36	1.108	523	048
776	412	240	86	154	56	47	9	41	6	1.063	507	049
1.241	660	737	325	328	155	221	87	168	64	2.199	1.072	050
1.868	1.015	772	342	319	150	185	55	158	47	2.825	1.412	051
832	445	522	223	357	164	133	24	120	20	1.487	692	052
959	506	615	282	326	155	191	87	160	75	1.765	875	053
271	143	98	28	69	13	42	10	34	6	411	181	054
1.628	859	507	223	221	90	132	40	97	26	2.267	1.122	055
125	72	60	22	28	10	21	5	13	5	206	99	056
3.713	1.974	1.628	733	773	357	477	116	384	90	5.818	2.823	057
577	304	293	134	184	85	63	16	54	12	933	454	058
1.331	695	605	247	285	104	106	25	76	13	2.042	967	059
888	481	414	198	192	88	118	29	78	22	1.420	708	060
924	472	421	173	266	120	67	26	52	20	1.412	671	061
376	202	340	164	160	77	94	33	62	24	810	399	062
200	121	194	95	114	56	61	9	52	6	455	225	063
402	219	298	150	171	96	151	50	125	41	851	419	064
482	256	230	103	136	59	68	26	56	21	780	385	065
485	252	315	143	229	105	94	29	80	23	894	424	066
851	445	236	102	141	56	86	17	70	14	1.173	564	067
994	543	383	163	176	71	65	25	56	20	1.442	731	068
2.782	1.486	1.180	505	605	265	256	88	202	66	4.218	2.079	069
456	227	176	82	104	38	16	4	13	3	648	313	070
311	158	110	43	52	18	14	5	7	2	435	206	071
2.772	1.505	1.571	677	667	278	304	114	216	79	4.647	2.296	072
302	162	178	79	113	56	59	13	49	9	539	254	073
1.513	788	868	392	466	219	143	53	117	41	2.524	1.233	074
1.306	714	691	316	347	179	256	45	219	39	2.253	1.075	075
824	455	605	276	292	129	67	17	58	14	1.496	748	076
703	391	422	202	213	121	243	84	206	70	1.368	677	077
16.448	8.286	3.723	1.699	977	380	550	173	399	120	20.721	10.158	078
524	291	312	137	181	77	91	13	79	11	927	441	079
927	484	425	183	220	93	120	36	98	30	1.472	703	080
2.833	1.537	1.862	933	646	340	583	160	383	104	5.278	2.630	081
809	439	343	176	189	103	166	28	123	23	1.318	643	082
2.169	1.107	784	350	414	194	141	43	104	33	3.094	1.500	083
1.590	838	623	251	249	91	107	29	79	18	2.320	1.118	084
<b>148.130</b>	<b>77.073</b>	<b>55.945</b>	<b>25.117</b>	<b>25.431</b>	<b>11.361</b>	<b>14.045</b>	<b>4.160</b>	<b>10.988</b>	<b>3.103</b>	<b>218.120</b>	<b>106.350</b>	

TAV. 6 - Popolazione residente che frequenta corsi regolari di studio

Codice dei Comuni	COMUNI	CORSO REGOLARE DI STUDI							
		6 - 13		14 - 18		19 e più		TOTALE	
		MF	M	MF	M	MF	M	MF	M
001	ACQUAVIVA COLLECROCE	103	53	28	16	13	6	144	75
002	BARANELLO	359	188	115	55	45	18	519	261
003	BOJANO	958	462	379	178	174	91	1.511	731
004	BONEFRO	250	134	104	54	64	36	418	224
005	BUSSO	161	80	67	31	30	17	258	128
006	<b>CAMPOBASSO</b>	<b>6.533</b>	<b>3.292</b>	<b>3.298</b>	<b>1.659</b>	<b>1.882</b>	<b>1.027</b>	<b>11.713</b>	<b>5.978</b>
007	CAMPOCHIARO	55	27	37	16	17	10	109	53
008	CAMPODIPIETRA	196	99	73	32	30	14	299	145
009	CAMPOLIETO	151	71	45	20	15	9	211	100
010	CAMPOMARINO	815	421	249	135	86	43	1.150	599
011	CASACALENDA	308	160	151	75	55	30	514	265
012	CASALCIPRANO	83	40	22	6	7	5	112	51
013	CASTELBOTTACCIO	78	42	30	15	29	16	137	73
014	CASTELLINO DEL BIFERNO	70	32	54	23	35	17	159	72
015	CASTELMAURO	279	148	128	53	48	27	455	228
016	CASTROPIGNANO	148	75	39	21	28	12	215	108
017	CERCEMAGGIORE	579	309	128	66	39	20	746	395
018	CERCEPICCOLA	96	52	42	21	19	8	157	81
019	CIVITACAMPOMARANO	106	46	23	13	13	8	142	67
020	COLLE D'ANCHISE	93	46	27	14	13	4	133	64
021	COLLETORTO	337	174	170	74	82	42	589	290
022	DURONIA	51	20	19	8	8	3	78	31
023	FERRAZZANO	199	102	64	36	26	11	289	149
024	FOSSALTO	227	108	51	22	18	14	296	144
025	GAMBATESA	235	124	102	48	32	21	369	193
026	GILDONE	80	34	19	10	11	5	110	49
027	GUARDIALFIERA	117	60	45	24	17	9	179	93
028	GUARDIAREGIA	129	59	29	16	19	12	177	87
029	GUGLIONESI	733	364	282	143	161	83	1.176	590
030	JELSI	193	93	92	43	34	18	319	154
031	LARINO	991	514	353	168	248	148	1.592	830
032	LIMOSANO	90	43	32	16	13	9	135	68
033	LUCITO	121	61	38	21	21	13	180	95
034	LUPARA	68	41	26	14	10	8	104	63
035	MACCHIA VALFORTORE	96	47	40	23	23	13	159	83
036	MAFALDA	183	99	56	34	16	10	255	143
037	MATRICE	130	61	56	28	19	10	205	99
038	MIRABELLO SANNITICO	169	81	55	27	22	12	246	120
039	MOLISE	25	13	10	4	2	2	37	19
040	MONACILIONI	74	31	33	20	14	14	121	65
041	MONTAGANO	135	71	65	29	24	11	224	111
042	MONTECILFONE	257	132	82	33	52	33	391	198
043	MONTEFALCONE NEL SANNIO	269	137	95	57	45	26	409	220

## e/o corsi di formazione professionale, per sesso e classe di età

		CORSO DI FORMAZIONE PROFESSIONALE										Codice dei Comuni
di cui occupati		14 - 16		17 - 19		20 e più		TOTALE		di cui occupati		
MF	M	MF	M	MF	M	MF	M	MF	M	MF	M	
2	1	—	—	1	1	2	—	3	1	1	—	001
4	1	5	1	4	—	6	1	15	2	2	—	002
11	6	24	17	14	9	25	12	63	38	9	6	003
3	3	—	—	5	—	6	—	11	—	3	—	004
1	1	1	—	2	—	14	6	17	6	8	5	005
188	136	61	23	82	33	273	127	416	183	127	67	006
4	4	6	1	3	2	3	1	12	4	2	2	007
5	5	7	—	5	1	3	1	15	2	2	1	008
1	—	3	2	3	—	5	4	11	6	3	2	009
12	8	5	2	6	2	23	8	34	12	12	7	010
1	—	4	—	8	2	18	5	30	7	14	4	011
4	2	—	—	—	—	1	—	1	—	1	—	012
4	1	1	1	1	1	2	1	4	3	—	—	013
1	1	—	—	1	—	1	1	2	1	1	1	014
—	—	5	1	1	—	1	—	7	1	1	—	015
—	—	1	—	1	—	13	7	15	7	4	3	016
2	2	5	1	4	1	12	4	21	6	9	3	017
2	2	2	2	3	3	4	2	9	7	2	1	018
2	1	6	2	2	1	2	1	10	4	2	1	019
1	1	4	3	1	1	5	—	10	4	—	—	020
9	6	6	5	9	4	11	2	26	11	5	—	021
—	—	5	—	2	—	1	—	8	—	—	—	022
3	1	1	1	2	1	7	5	10	7	3	3	023
1	1	8	—	—	—	2	—	10	—	1	—	024
—	—	5	2	4	2	3	1	12	5	—	—	025
3	1	1	—	—	—	2	1	3	1	1	1	026
1	1	1	1	2	1	—	—	3	2	—	—	027
3	3	—	—	1	—	2	1	3	1	—	—	028
8	7	7	3	12	2	16	4	35	9	8	2	029
2	2	2	—	5	3	11	9	18	12	5	5	030
27	23	—	—	11	4	46	20	57	24	24	14	031
1	—	1	—	1	1	1	1	3	2	1	1	032
3	2	2	1	3	1	3	2	8	4	2	1	033
1	—	3	3	4	4	—	—	7	7	1	1	034
1	—	2	1	4	—	10	4	16	5	4	2	035
2	1	2	2	3	1	8	7	13	10	8	7	036
—	—	1	—	2	—	5	3	8	3	3	3	037
—	—	1	—	1	—	9	5	11	5	5	4	038
1	1	—	—	—	—	—	—	—	—	—	—	039
1	1	—	—	2	1	—	—	2	1	—	—	040
1	1	—	—	2	—	6	1	8	1	2	—	041
4	1	15	6	6	3	5	3	26	12	2	—	042
—	—	6	2	—	—	4	4	10	6	4	3	043

## segue TAV. 6 — Popolazione residente che frequenta corsi regolari di studio

Codice dei Comuni	COMUNI	CORSO REGOLARE DI STUDI							
		6 - 13		14 - 18		19 e più		TOTALE	
		MF	M	MF	M	MF	M	MF	M
044	MONTELONGO	43	30	21	10	62	39	126	79
045	MONTEMITRO	59	33	31	14	13	6	103	53
046	MONTENERO DI BISACCIA	859	457	287	136	93	58	1.239	651
047	MONTORIO NEI FRENTANI	83	44	34	17	32	17	149	78
048	MORRONE DEL SANNIO	77	47	36	15	25	14	138	76
049	ORATINO	100	46	53	33	29	12	182	91
050	PALATA	282	138	109	50	27	9	418	197
051	PETACCIATO	423	217	145	84	30	19	598	320
052	PETRELLA TIFERNINA	112	48	67	32	28	16	207	96
053	PIETRACATELLA	204	103	68	36	20	11	292	150
054	PIETRACUPA	25	19	16	10	8	5	49	34
055	PORTOCANNONE	284	144	112	63	67	38	463	245
056	PROVVIDENTI	25	9	10	7	5	2	40	18
057	RICCIA	689	343	241	110	124	69	1.054	522
058	RIPABOTTONI	98	48	40	17	5	2	143	67
059	RIPALIMOSANO	245	127	120	60	35	23	400	210
060	ROCCAVIVARA	187	100	75	35	32	19	294	154
061	ROTELLO	141	67	53	27	36	15	230	109
062	SALCITO	109	57	31	18	2	1	142	76
063	SAN BIASE	37	24	25	11	6	4	68	39
064	SAN FELICE DEL MOLISE	77	38	21	11	8	4	106	53
065	SAN GIACOMO DEGLI SCHIAVONI	78	43	30	11	18	11	126	65
066	SAN GIOVANNI IN GALDO	71	41	43	21	23	14	137	76
067	SAN GIULIANO DEL SANNIO	119	60	51	21	14	8	184	89
068	SAN GIULIANO DI PUGLIA	219	120	62	36	33	17	314	173
069	SAN MARTINO IN PENSILIS	540	291	187	93	90	49	817	433
070	SAN MASSIMO	80	48	32	16	18	5	130	69
071	SAN POLOMATESE	55	25	32	14	6	4	93	43
072	SANTA CROCE DI MAGLIANO	629	323	178	98	112	67	919	488
073	SANT'ANGELO LIMOSANO	53	22	13	9	5	2	71	33
074	SANT'ELIA A PIANISI	270	123	100	45	48	24	418	192
075	SEPINO	274	132	66	31	31	16	371	179
076	SPINETE	158	90	60	36	18	14	236	140
077	TAVENNA	111	57	68	36	21	15	200	108
078	TERMOLI	3.487	1.794	1.423	708	662	330	5.572	2.832
079	TORELLA DEL SANNIO	103	54	22	11	18	8	143	73
080	TORO	183	87	84	43	35	18	302	148
081	TRIVENTO	792	407	211	115	66	46	1.069	568
082	TUFARA	133	66	60	31	22	13	215	110
083	URURI	391	192	144	67	96	54	631	313
084	VINCHIATURO	339	160	114	65	44	25	497	250
	<b>TOTALE PROVINCIA</b>	<b>28.574</b>	<b>14.520</b>	<b>11.428</b>	<b>5.704</b>	<b>5.626</b>	<b>3.068</b>	<b>45.628</b>	<b>23.292</b>



## e/o corsi di formazione professionale, per sesso e classe di età

		CORSO DI FORMAZIONE PROFESSIONALE										Codice dei Comuni
di cui occupati		14 - 16		17 - 19		20 e più		TOTALE		di cui occupati		
MF	M	MF	M	MF	M	MF	M	MF	M	MF	M	
1	—	1	—	—	—	5	3	6	3	—	—	044
1	1	1	1	2	2	1	—	4	3	1	—	045
8	5	1	1	3	1	18	11	22	13	12	8	046
2	2	1	1	2	2	2	—	5	3	2	1	047
—	—	2	—	1	—	1	—	4	—	—	—	048
1	1	1	—	1	—	8	2	10	2	2	—	049
1	—	8	4	8	4	5	2	21	10	2	2	050
—	—	3	3	1	—	7	7	11	10	8	7	051
6	4	1	—	2	—	6	2	9	2	3	1	052
1	—	1	1	2	1	—	—	3	2	—	—	053
1	1	2	1	2	2	1	1	5	4	1	1	054
3	1	2	2	4	2	3	1	9	5	2	—	055
—	—	1	1	—	—	—	—	1	1	—	—	056
11	7	23	2	13	3	21	6	57	11	6	4	057
1	—	2	1	—	—	1	1	3	2	—	—	058
5	4	1	1	3	2	11	3	15	6	4	2	059
—	—	9	7	2	2	3	3	14	12	—	—	060
1	1	2	1	2	2	3	1	7	4	1	1	061
1	1	6	2	1	—	—	—	7	2	—	—	062
—	—	7	2	—	—	—	—	7	2	—	—	063
—	—	3	3	2	2	2	—	7	5	1	—	064
1	1	2	2	3	3	—	—	5	5	—	—	065
5	4	1	—	—	—	8	5	9	5	6	4	066
—	—	2	1	—	—	2	1	4	2	1	1	067
16	9	—	—	—	—	6	1	6	1	2	1	068
7	7	5	2	1	—	11	6	17	8	6	5	069
—	—	3	3	1	1	4	2	8	6	1	1	070
—	—	—	—	—	—	—	—	—	—	—	—	071
5	5	—	—	2	—	13	3	15	3	1	1	072
1	1	—	—	—	—	—	—	—	—	—	—	073
3	—	5	—	1	—	7	4	13	4	5	3	074
2	2	—	—	—	—	5	1	5	1	2	1	075
—	—	1	1	—	—	4	2	5	3	—	—	076
2	2	4	1	3	2	3	1	10	4	1	—	077
53	35	40	19	35	15	96	34	171	68	52	30	078
1	1	4	3	—	—	—	—	4	3	—	—	079
1	—	3	2	5	2	7	—	15	4	2	—	080
11	6	31	13	8	4	8	5	47	22	9	7	081
2	2	2	2	2	1	6	1	10	4	1	1	082
1	1	4	2	5	4	9	1	18	7	2	1	083
9	7	5	2	3	1	7	4	15	7	3	2	084
<b>484</b>	<b>338</b>	<b>399</b>	<b>170</b>	<b>343</b>	<b>143</b>	<b>865</b>	<b>368</b>	<b>1.607</b>	<b>681</b>	<b>421</b>	<b>235</b>	

TAV. 7 - Popolazione residente attiva e non attiva per sesso

## A — TOTALE

Codice dei Comuni	COMUNI	POPOLAZIONE ATTIVA					POPOLAZIONE NON ATTIVA	TOTALE
		In condizione professionale			In cerca di prima occupazione	TOTALE		
		Occupati	Disoccupati	TOTALE				
001	ACQUAVIVA COLLECROCE	297	17	314	45	359	658	1.017
002	BARANELLO	1.096	13	1.109	162	1.271	1.770	3.041
003	BOJANO	2.337	79	2.416	491	2.907	4.353	7.260
004	BONEFRO	654	36	690	132	822	1.820	2.642
005	BUSSO	426	37	463	52	515	950	1.465
006	<b>CAMPOBASSO</b>	<b>15.912</b>	<b>348</b>	<b>16.260</b>	<b>2.646</b>	<b>18.906</b>	<b>29.385</b>	<b>48.291</b>
007	CAMPOCHIARO	165	5	170	46	216	441	657
008	CAMPODIPIETRA	487	4	491	78	569	974	1.543
009	CAMPOLIETO	390	11	401	49	450	828	1.278
010	CAMPOMARINO	1.740	161	1.901	235	2.136	3.346	5.482
011	CASACALENDA	937	73	1.010	135	1.145	1.949	3.094
012	CASALCIPRANO	258	8	266	30	296	458	754
013	CASTELBOTTACCIO	264	2	266	45	311	586	897
014	CASTELLINO DEL BIFERNO	258	20	278	52	330	675	1.005
015	CASTELMAURO	999	24	1.023	138	1.161	1.976	3.137
016	CASTROPIGNANO	433	30	463	64	527	857	1.384
017	CERCEMAGGIORE	1.657	22	1.679	204	1.883	2.666	4.549
018	CERCEPICCOLA	295	4	299	62	361	616	977
019	CIVITACAMPOMARANO	379	10	389	29	418	582	1.000
020	COLLE D'ANCHISE	300	2	302	41	343	606	949
021	COLLETORTO	838	28	866	173	1.039	2.104	3.143
022	DURONIA	174	—	174	42	216	493	709
023	FERRAZZANO	523	5	528	86	614	1.015	1.629
024	FOSSALTO	707	3	710	81	791	1.108	1.899
025	GAMBATESA	729	25	754	105	859	1.298	2.157
026	GILDONE	344	1	345	52	397	650	1.047
027	GUARDIALFIERA	337	60	397	61	458	765	1.223
028	GUARDIAREGIA	256	6	262	61	323	660	983
029	GUGLIONESI	1.761	128	1.889	320	2.209	3.549	5.758
030	JELSI	654	19	673	100	773	1.244	2.017
031	LARINO	2.603	182	2.785	387	3.172	4.633	7.805
032	LIMOSANO	365	10	375	45	420	663	1.083
033	LUCITO	398	7	405	46	451	840	1.291
034	LUPARA	303	6	309	27	336	564	900
035	MACCHIA VALFORTORE	328	11	339	42	381	720	1.101
036	MAFALDA	537	33	570	44	614	1.110	1.724
037	MATRICE	337	5	342	37	379	663	1.042
038	MIRABELLO SANNITICO	514	5	519	67	586	1.016	1.602
039	MOLISE	68	—	68	16	84	142	226
040	MONACILIONI	216	7	223	43	266	564	830
041	MONTAGANO	440	22	462	66	528	997	1.525
042	MONTECILFONE	670	53	723	114	837	1.458	2.295
043	MONTEFALCONE NEL SANNIO	730	32	762	110	872	1.548	2.420

## segue TAV. 7 — Popolazione residente attiva e non attiva per sesso

## A — TOTALE

Codice dei Comuni	COMUNI	POPOLAZIONE ATTIVA					POPOLAZIONE NON ATTIVA	TOTALE
		In condizione professionale			In cerca di prima occupazione	TOTALE		
		Occupati	Disoccupati	TOTALE				
044	MONTELONGO	142	3	145	22	167	496	663
045	MONTEMITRO	207	—	207	40	247	377	624
046	MONTENERO DI BISACCIA	2.431	201	2.632	402	3.034	4.276	7.310
047	MONTORIO NEI FRENTANI	229	17	246	25	271	573	844
048	MORRONE DEL SANNIO	382	7	389	33	422	726	1.148
049	ORATINO	323	6	329	67	396	734	1.130
050	PALATA	669	48	717	91	808	1.557	2.365
051	PETACCIATO	916	17	933	158	1.091	1.981	3.072
052	PETRELLA TIFERNINA	400	34	434	58	492	1.086	1.578
053	PIETRACATELLA	656	2	658	124	782	1.133	1.915
054	PIETRACUPA	114	11	125	8	133	296	429
055	PORTOCANNONE	705	43	748	161	909	1.554	2.463
056	PROVVIDENTI	67	9	76	13	89	125	214
057	RICCIA	1.981	21	2.002	346	2.348	3.884	6.232
058	RIPABOTTONI	283	21	304	51	355	630	985
059	RIPALIMOSANO	750	23	773	99	872	1.366	2.238
060	ROCCAVIVARA	511	9	520	111	631	895	1.526
061	ROTELLO	439	29	468	88	556	955	1.511
062	SALCITO	282	4	286	36	322	525	847
063	SAN BIASE	132	5	137	10	147	324	471
064	SAN FELICE DEL MOLISE	271	12	283	15	298	613	911
065	SAN GIACOMO DEGLI SCHIAVONI	235	25	260	31	291	558	849
066	SAN GIOVANNI IN GALDO	392	9	401	49	450	479	929
067	SAN GIULIANO DEL SANNIO	505	8	513	51	564	687	1.251
068	SAN GIULIANO DI PUGLIA	383	71	454	113	567	952	1.519
069	SAN MARTINO IN PENSILIS	1.453	68	1.521	220	1.741	2.891	4.632
070	SAN MASSIMO	202	16	218	44	262	453	715
071	SAN POLOMATESE	133	17	150	33	183	280	463
072	SANTA CROCE DI MAGLIANO	1.588	168	1.756	185	1.941	3.094	5.035
073	SANT'ANGELO LIMOSANO	161	—	161	55	216	354	570
074	SANT'ELIA A PIANISI	799	35	834	156	990	1.705	2.695
075	SEPINO	786	13	799	133	932	1.487	2.419
076	SPINETE	660	4	664	64	728	860	1.588
077	TAVENNA	463	8	471	36	507	911	1.418
078	TERMOLI	7.362	349	7.711	911	8.622	14.227	22.849
079	TORELLA DEL SANNIO	324	19	343	30	373	637	1.010
080	TORO	433	1	434	83	517	1.056	1.573
081	TRIVENTO	2.121	110	2.231	205	2.436	3.328	5.764
082	TUFARA	377	69	446	105	551	846	1.397
083	URURI	906	34	940	178	1.118	2.227	3.345
084	VINCHIATURO	844	26	870	150	1.020	1.499	2.519
	<b>TOTALE PROVINCIA</b>	<b>75.133</b>	<b>3.126</b>	<b>78.259</b>	<b>11.651</b>	<b>89.910</b>	<b>145.937</b>	<b>235.847</b>

## segue TAV. 7 — Popolazione residente attiva e non attiva per sesso

## B — MASCHI

Codice dei Comuni	COMUNI	POPOLAZIONE ATTIVA					POPOLAZIONE NON ATTIVA	TOTALE
		In condizione professionale			In cerca di prima occupazione	TOTALE		
		Occupati	Disoccupati	TOTALE				
001	ACQUAVIVA COLLECROCE	176	15	191	20	211	277	488
002	BARANELLO	660	9	669	94	763	737	1.500
003	BOJANO	1.536	54	1.590	261	1.851	1.676	3.527
004	BONEFRO	496	14	510	75	585	729	1.314
005	BUSO	286	31	317	19	336	366	702
006	CAMPOBASSO	10.729	201	10.930	1.183	12.113	11.414	23.527
007	CAMPOCHIARO	96	3	99	23	122	182	304
008	CAMPODIPIETRA	312	4	316	35	351	400	751
009	CAMPOLIETO	252	9	261	20	281	344	625
010	CAMPOMARINO	1.242	86	1.328	99	1.427	1.318	2.745
011	CASACALENDA	564	46	610	68	678	797	1.475
012	CASALCIPRANO	149	6	155	13	168	182	350
013	CASTELBOTTACCIO	168	2	170	24	194	229	423
014	CASTELLINO DEL BIFERNO	195	11	206	18	224	241	465
015	CASTELMAURO	676	19	695	69	764	777	1.541
016	CASTROPIGNANO	275	19	294	15	309	335	644
017	CERCEMAGGIORE	1.043	18	1.061	95	1.156	1.115	2.271
018	CERCEPICCOLA	188	4	192	36	228	252	480
019	CIVITACAMPOMARANO	243	7	250	14	264	195	459
020	COLLE D'ANCHISE	178	—	178	21	199	263	462
021	COLLETORTO	591	17	608	87	695	872	1.567
022	DURONIA	91	—	91	21	112	191	303
023	FERRAZZANO	349	4	353	34	387	404	791
024	FOSSALTO	406	3	409	45	454	481	935
025	GAMBATESA	451	16	467	56	523	534	1.057
026	GILDONE	191	1	192	26	218	274	492
027	GUARDIALFIERA	215	28	243	27	270	314	584
028	GUARDIAREGIA	187	4	191	22	213	244	457
029	GUGLIONESI	1.261	67	1.328	157	1.485	1.374	2.859
030	JELSI	399	16	415	43	458	523	981
031	LARINO	1.721	130	1.851	171	2.022	1.844	3.866
032	LIMOSANO	215	9	224	19	243	299	542
033	LUCITO	244	6	250	26	276	344	620
034	LUPARA	185	5	190	20	210	240	450
035	MACCHIA VALFORTORE	226	8	234	18	252	295	547
036	MAFALDA	382	28	410	19	429	458	887
037	MATRICE	207	3	210	22	232	276	508
038	MIRABELLO SANNITICO	337	2	339	23	362	399	761
039	MOLISE	36	—	36	7	43	61	104
040	MONACILIONI	126	6	132	26	158	246	404
041	MONTAGANO	265	17	282	34	316	382	698
042	MONTECILFONE	452	33	485	51	536	590	1.126
043	MONTEFALCONE NEL SANNIO	514	27	541	53	594	618	1.212

## segue TAV. 7 — Popolazione residente attiva e non attiva per sesso

## B — MASCHI

Codice dei Comuni	COMUNI	POPOLAZIONE ATTIVA					POPOLAZIONE NON ATTIVA	TOTALE
		In condizione professionale			In cerca di prima occupazione	TOTALE		
		Occupati	Disoccupati	TOTALE				
044	MONTELONGO	111	2	113	10	123	210	333
045	MONTEMITRO	127	—	127	20	147	164	311
046	MONTENERO DI BISACCIA	1.619	120	1.739	205	1.944	1.744	3.688
047	MONTORIO NEI FRENTANI	149	12	161	17	178	225	403
048	MORRONE DEL SANNIO	228	6	234	19	253	287	540
049	ORATINO	217	3	220	30	250	294	544
050	PALATA	426	35	461	47	508	647	1.155
051	PETACCIATO	671	14	685	82	767	763	1.530
052	PETRELLA TIFERNINA	266	30	296	19	315	422	737
053	PIETRACATELLA	399	—	399	52	451	498	949
054	PIETRACUPA	64	7	71	1	72	118	190
055	PORTOCANNONE	495	20	515	80	595	622	1.217
056	PROVVIDENTI	39	9	48	6	54	50	104
057	RICCIA	1.287	19	1.306	203	1.509	1.527	3.036
058	RIPABOTTONI	168	17	185	28	213	264	477
059	RIPALIMOSANO	495	11	506	36	542	528	1.070
060	ROCCAVIVARA	336	6	342	51	393	367	760
061	ROTELLO	258	19	277	43	320	394	714
062	SALCITO	156	3	159	23	182	238	420
063	SAN BIASE	84	3	87	4	91	141	232
064	SAN FELICE DEL MOLISE	164	9	173	12	185	262	447
065	SAN GIACOMO DEGLI SCHIAVONI	166	13	179	12	191	229	420
066	SAN GIOVANNI IN GALDO	206	7	213	21	234	207	441
067	SAN GIULIANO DEL SANNIO	297	5	302	36	338	269	607
068	SAN GIULIANO DI PUGLIA	258	37	295	66	361	404	765
069	SAN MARTINO IN PENSILIS	966	47	1.013	82	1.095	1.209	2.304
070	SAN MASSIMO	128	13	141	20	161	186	347
071	SAN POLOMATESE	83	12	95	11	106	116	222
072	SANTA CROCE DI MAGLIANO	1.142	44	1.186	84	1.270	1.209	2.479
073	SANT'ANGELO LIMOSANO	97	—	97	20	117	151	268
074	SANT'ELIA A PIANISI	520	28	548	94	642	691	1.333
075	SEPINO	487	12	499	68	567	606	1.173
076	SPINETE	375	3	378	38	416	374	790
077	TAVENNA	299	6	305	17	322	377	699
078	TERMOLI	5.195	240	5.435	421	5.856	5.389	11.245
079	TORELLA DEL SANNIO	194	14	208	15	223	255	478
080	TORO	293	1	294	42	336	426	762
081	TRIVENTO	1.178	71	1.249	114	1.363	1.524	2.887
082	TUFARA	247	23	270	42	312	377	689
083	URURI	623	17	640	92	732	900	1.632
084	VINCHIATURO	551	17	568	61	629	591	1.220
	<b>TOTALE PROVINCIA</b>	<b>49.579</b>	<b>1.943</b>	<b>51.522</b>	<b>5.553</b>	<b>57.075</b>	<b>58.347</b>	<b>115.422</b>

TAV. 8 - Popolazione residente attiva in condizione professionale,

A —

Codice dei Comuni	COMUNI	AGRICOLTURA RAMO 0	INDUSTRIE						
			RAMO 1			RAMO 2	RAMO 3	RAMO 4	RAMO 5
			1. A	1. B	TOTALE				
001	ACQUAVIVA COLLECROCE	150	2	1	3	—	33	8	35
002	BARANELLO	526	5	2	7	59	39	82	164
003	BOJANO	389	4	7	11	121	67	427	254
004	BONEFRO	254	2	2	4	3	76	22	127
005	BUSSO	138	1	1	2	13	33	41	79
006	<b>CAMPOBASSO</b>	<b>910</b>	<b>14</b>	<b>272</b>	<b>286</b>	<b>190</b>	<b>592</b>	<b>853</b>	<b>1.810</b>
007	CAMPOCHIARO	47	—	—	—	17	2	11	23
008	CAMPODIPIETRA	183	2	1	3	1	3	14	154
009	CAMPOLIETO	161	1	1	2	9	28	11	68
010	CAMPOMARINO	634	2	8	10	56	359	60	210
011	CASACALENDA	316	1	3	4	3	91	91	106
012	CASALCIPRANO	127	—	2	2	7	6	5	38
013	CASTELBOTTACCIO	113	—	—	—	4	23	24	34
014	CASTELLINO DEL BIFERNO	21	—	2	2	—	120	13	21
015	CASTELMAURO	337	2	7	9	20	109	64	189
016	CASTROPIGNANO	169	—	8	8	4	19	15	107
017	CERCEMAGGIORE	880	17	4	21	30	93	81	285
018	CERCEPICCOLA	147	1	4	5	3	14	13	35
019	CIVITACAMPOMARANO	188	2	—	2	3	35	10	58
020	COLLE D'ANCHISE	70	—	—	—	—	22	47	61
021	COLLETORTO	250	—	1	1	10	114	67	108
022	DURONIA	78	—	5	5	1	4	5	24
023	FERRAZZANO	167	1	—	1	9	24	27	124
024	FOSSALTO	416	—	4	4	1	49	25	67
025	GAMBATESA	303	—	1	1	14	25	40	141
026	GILDONE	190	—	1	1	—	9	17	42
027	GUARDIALFIERA	141	1	5	6	12	58	15	55
028	GUARDIAREGIA	63	—	4	4	61	13	18	25
029	GUGLIONESI	586	9	17	26	44	179	94	329
030	JELSI	297	—	—	—	4	18	35	114
031	LARINO	868	1	33	34	25	151	46	400
032	LIMOSANO	204	—	1	1	12	24	23	27
033	LUCITO	190	—	4	4	7	41	13	45
034	LUPARA	160	—	1	1	4	24	7	41
035	MACCHIA VALFORTORE	92	—	1	1	5	48	22	71
036	MAFALDA	154	2	5	7	40	33	28	127
037	MATRICE	141	1	3	4	8	8	27	56
038	MIRABELLO SANNITICO	209	1	2	3	19	30	20	84
039	MOLISE	31	—	—	—	1	1	1	16
040	MONACILIONI	117	—	—	—	1	7	7	27
041	MONTAGANO	107	—	7	7	5	20	41	70
042	MONTECILFONE	172	1	—	1	25	147	53	136
043	MONTEFALCONE NEL SANNIO	221	—	2	2	19	33	56	182

## per sesso e ramo di attività economica

## TOTALE

COMMERCIO RAMO 6			TRASPORTI E COMU- NICAZIONI RAMO 7	CREDITO E ASSICURAZIONE, SERVIZI ALLE IMPRESE, NOLEGGIO RAMO 8			PUBBLICA AMMINISTRAZIONE; SERVIZI PUBBLICI E PRIVATI RAMO 9			TOTALE	Codice dei Comuni
6. A	6. B	TOTALE		8. A	8. B	TOTALE	9. A	9. B	TOTALE		
26	—	26	9	2	1	3	13	34	47	314	001
87	5	92	34	4	5	9	43	54	97	1.109	002
354	43	397	99	13	32	45	189	417	606	2.416	003
50	12	62	23	5	10	15	44	60	104	690	004
46	13	59	15	4	5	9	26	48	74	463	005
<b>2.387</b>	<b>185</b>	<b>2.572</b>	<b>1.065</b>	<b>574</b>	<b>489</b>	<b>1.063</b>	<b>3.073</b>	<b>3.846</b>	<b>6.919</b>	<b>16.260</b>	<b>006</b>
19	1	20	5	—	2	2	26	17	43	170	007
49	15	64	7	1	3	4	31	27	58	491	008
34	19	53	25	1	6	7	19	18	37	401	009
190	34	224	77	13	25	38	83	150	233	1.901	010
107	11	118	39	3	14	17	82	143	225	1.010	011
21	6	27	11	—	1	1	17	25	42	266	012
14	8	22	7	1	4	5	13	21	34	266	013
35	9	44	7	—	1	1	19	30	49	278	014
165	7	172	19	1	3	4	34	66	100	1.023	015
53	4	57	14	1	3	4	27	39	66	463	016
112	22	134	30	1	9	10	30	85	115	1.679	017
22	7	29	8	—	4	4	21	20	41	299	018
37	6	43	5	—	—	—	22	23	45	389	019
21	15	36	6	—	—	—	2	58	60	302	020
95	16	111	23	—	8	8	45	129	174	866	021
29	—	29	6	—	2	2	13	7	20	174	022
66	4	70	14	1	3	4	45	43	88	528	023
49	14	63	28	—	3	3	15	39	54	710	024
71	7	78	28	7	6	13	57	54	111	754	025
36	4	40	6	2	4	6	11	23	34	345	026
41	4	45	13	—	2	2	19	31	50	397	027
22	—	22	13	1	2	3	26	14	40	262	028
157	52	209	54	6	26	32	89	247	336	1.889	029
63	16	79	21	2	2	4	30	71	101	673	030
224	28	252	102	21	37	58	228	621	849	2.785	031
20	9	29	18	—	4	4	12	21	33	375	032
36	3	39	11	3	2	5	30	20	50	405	033
29	1	30	11	—	1	1	11	19	30	309	034
41	4	45	11	1	3	4	17	23	40	339	035
96	11	107	11	—	3	3	25	35	60	570	036
28	7	35	11	2	2	4	23	25	48	342	037
50	4	54	14	3	6	9	33	44	77	519	038
5	1	6	1	1	—	1	5	5	10	68	039
15	1	16	13	1	—	1	16	18	34	223	040
59	3	62	24	3	7	10	58	58	116	462	041
64	18	82	14	2	5	7	29	57	86	723	042
71	49	120	29	—	6	6	35	59	94	762	043

## segue TAV. 8 — Popolazione residente attiva in condizione professionale,

A —

Codice dei Comuni	COMUNI	AGRICOLTURA RAMO 0	INDUSTRIE						
			RAMO 1			RAMO 2	RAMO 3	RAMO 4	RAMO 5
			1. A	1. B	TOTALE				
044	MONTELONGO	40	—	1	1	1	14	11	21
045	MONTEMITRO	75	—	—	—	15	39	4	23
046	MONTENERO DI BISACCIA	856	4	10	14	198	284	134	453
047	MONTORIO NEI FRENTANI	122	—	—	—	—	16	7	21
048	MORRONE DEL SANNIO	223	—	—	—	1	34	28	24
049	ORATINO	65	—	5	5	3	18	15	74
050	PALATA	271	—	3	3	22	95	23	98
051	PETACCIATO	256	7	1	8	83	99	30	162
052	PETRELLA TIFERNINA	97	—	3	3	4	44	29	91
053	PIETRACATELLA	329	—	3	3	10	36	34	98
054	PIETRACUPA	46	—	3	3	—	10	1	7
055	PORTOCANNONE	287	—	13	13	15	91	41	102
056	PROVVIDENTI	42	—	—	—	1	4	1	8
057	RICCIA	920	2	9	11	16	50	74	332
058	RIPABOTTONI	179	—	—	—	—	7	7	29
059	RIPALIMOSANO	124	1	1	2	14	23	73	209
060	ROCCAVIVARA	140	6	1	7	29	43	66	92
061	ROTELLO	197	4	—	4	7	37	22	47
062	SALCITO	190	—	—	—	1	10	9	19
063	SAN BIASE	61	—	—	—	—	5	13	23
064	SAN FELICE DEL MOLISE	140	—	—	—	15	18	11	32
065	SAN GIACOMO DEGLI SCHIAVONI	64	—	—	—	10	29	20	39
066	SAN GIOVANNI IN GALDO	239	—	1	1	4	14	23	29
067	SAN GIULIANO DEL SANNIO	288	2	—	2	3	27	24	33
068	SAN GIULIANO DI PUGLIA	155	5	4	9	16	57	12	53
069	SAN MARTINO IN PENSILIS	557	1	5	6	15	142	92	308
070	SAN MASSIMO	79	1	5	6	2	6	8	38
071	SAN POLOMATESE	67	—	—	—	1	6	7	28
072	SANTA CROCE DI MAGLIANO	646	1	5	6	24	87	58	461
073	SANT'ANGELO LIMOSANO	93	—	—	—	—	7	7	17
074	SANT'ELIA A PIANISI	330	2	5	7	22	36	121	105
075	SEPINO	473	—	2	2	11	31	23	99
076	SPINETE	378	—	1	1	25	21	64	75
077	TAVENNA	197	—	1	1	9	37	22	84
078	TERMOLI	546	5	51	56	191	1.392	342	893
079	TORELLA DEL SANNIO	124	1	3	4	13	18	14	69
080	TORO	135	—	—	—	12	23	39	70
081	TRIVENTO	1.294	3	7	10	56	84	124	213
082	TUFARA	238	—	3	3	5	11	11	60
083	URURI	323	—	5	5	3	102	42	113
084	VINCHIATURO	279	2	10	12	36	32	47	140
	<b>TOTALE PROVINCIA</b>	<b>22.082</b>	<b>120</b>	<b>583</b>	<b>703</b>	<b>1.763</b>	<b>5.963</b>	<b>4.312</b>	<b>11.061</b>



## per sesso e ramo di attività economica

## TOTALE

COMMERCIO RAMO 6			TRASPORTI E COMU- NICAZIONI RAMO 7	CREDITO E ASSICURAZIONE, SERVIZI ALLE IMPRESE, NOLEGGIO RAMO 8			PUBBLICA AMMINISTRAZIONE; SERVIZI PUBBLICI E PRIVATI RAMO 9			TOTALE	Codice dei Comuni
6. A	6. B	TOTALE		8. A	8. B	TOTALE	9. A	9. B	TOTALE		
23	—	23	4	—	—	—	13	17	30	145	044
9	3	12	1	1	2	3	16	19	35	207	045
222	67	289	70	7	23	30	93	211	304	2.632	046
22	2	24	8	3	4	7	11	30	41	246	047
30	2	32	11	—	2	2	13	21	34	389	048
33	7	40	19	5	6	11	24	55	79	329	049
79	16	95	9	1	3	4	28	69	97	717	050
102	32	134	43	1	6	7	61	50	111	933	051
71	10	81	12	—	5	5	22	46	68	434	052
54	8	62	21	1	1	2	12	51	63	658	053
18	3	21	7	—	1	1	12	17	29	125	054
74	4	78	19	3	7	10	41	51	92	748	055
5	—	5	2	—	—	—	6	7	13	76	056
160	23	183	66	7	13	20	130	200	330	2.002	057
32	3	35	8	1	1	2	18	19	37	304	058
107	10	117	26	1	7	8	81	96	177	773	059
35	11	46	21	—	3	3	13	60	73	520	060
46	3	49	17	—	9	9	27	52	79	468	061
33	2	35	4	—	—	—	7	11	18	286	062
9	5	14	3	—	2	2	11	5	16	137	063
25	1	26	7	—	—	—	16	18	34	283	064
27	6	33	20	1	7	8	9	28	37	260	065
27	1	28	6	1	5	6	17	34	51	401	066
61	1	62	15	—	2	2	35	22	57	513	067
62	6	68	14	1	1	2	18	50	68	454	068
131	13	144	46	5	12	17	81	113	194	1.521	069
27	1	28	18	—	1	1	12	20	32	218	070
10	—	10	13	1	—	1	4	13	17	150	071
186	55	241	23	4	23	27	41	142	183	1.756	072
10	6	16	5	—	—	—	5	11	16	161	073
79	10	89	12	6	9	15	25	72	97	834	074
45	12	57	16	2	4	6	30	51	81	799	075
23	2	25	22	—	3	3	16	34	50	664	076
48	20	68	10	—	4	4	13	26	39	471	077
1.312	161	1.473	414	75	184	259	590	1.555	2.145	7.711	078
33	3	36	9	—	5	5	14	37	51	343	079
42	20	62	14	1	6	7	38	34	72	434	080
151	27	178	53	3	14	17	32	170	202	2.231	081
38	9	47	14	—	1	1	29	27	56	446	082
122	5	127	27	4	15	19	66	113	179	940	083
92	16	108	63	4	13	17	59	77	136	870	084
<b>8.911</b>	<b>1.264</b>	<b>10.175</b>	<b>3.173</b>	<b>819</b>	<b>1.155</b>	<b>1.974</b>	<b>6.475</b>	<b>10.578</b>	<b>17.053</b>	<b>78.259</b>	

## segue TAV. 8 — Popolazione residente attiva in condizione professionale,

B —

Codice dei Comuni	COMUNI	AGRICOLTURA RAMO 0	INDUSTRIE						
			RAMO 1			RAMO 2	RAMO 3	RAMO 4	RAMO 5
			1. A	1. B	TOTALE				
001	ACQUAVIVA COLLECROCE	77	2	1	3	—	28	6	35
002	BARANELLO	204	4	2	6	56	33	61	161
003	BOJANO	202	3	7	10	114	58	276	248
004	BONEFRO	155	2	2	4	3	75	12	126
005	BUSSO	65	1	1	2	13	31	36	76
006	<b>CAMPOBASSO</b>	<b>374</b>	<b>12</b>	<b>239</b>	<b>251</b>	<b>166</b>	<b>547</b>	<b>615</b>	<b>1.731</b>
007	CAMPOCHIARO	21	—	—	—	17	2	6	21
008	CAMPODIPIETRA	63	2	1	3	1	3	10	149
009	CAMPOLIETO	54	1	1	2	9	27	10	63
010	CAMPOMARINO	333	2	8	10	55	331	42	202
011	CASACALENDA	159	1	3	4	3	85	46	104
012	CASALCIPRANO	48	—	2	2	7	6	3	38
013	CASTELBOTTACCIO	53	—	—	—	4	22	14	34
014	CASTELLINO DEL BIFERNO	7	—	2	2	—	112	4	21
015	CASTELMAURO	155	2	7	9	17	100	41	185
016	CASTROPIGNANO	57	—	7	7	2	18	8	105
017	CERCEMAGGIORE	419	17	3	20	24	83	61	278
018	CERCEPICCOLA	73	1	4	5	1	13	9	32
019	CIVITACAMPOMARANO	95	2	—	2	2	33	6	58
020	COLLE D'ANCHISE	41	—	—	—	—	11	34	36
021	COLLETORTO	158	—	1	1	6	83	48	100
022	DURONIA	17	—	5	5	1	4	4	24
023	FERRAZZANO	68	1	—	1	8	22	21	123
024	FOSSALTO	180	—	4	4	1	48	14	66
025	GAMBATESA	117	—	1	1	13	25	22	137
026	GILDONE	82	—	1	1	—	8	11	40
027	GUARDIALFIERA	62	1	5	6	8	43	6	53
028	GUARDIAREGIA	36	—	4	4	58	13	10	23
029	GUGLIONESI	331	9	15	24	41	170	61	320
030	JELSI	123	—	—	—	4	17	23	111
031	LARINO	484	1	32	33	23	142	37	392
032	LIMOSANO	98	—	1	1	11	20	15	27
033	LUCITO	82	—	3	3	6	41	11	43
034	LUPARA	77	—	1	1	4	22	3	41
035	MACCHIA VALFORTORE	53	—	1	1	4	35	9	68
036	MAFALDA	60	2	5	7	39	31	18	126
037	MATRICE	49	1	2	3	8	7	20	56
038	MIRABELLO SANNITICO	96	1	2	3	19	30	17	81
039	MOLISE	8	—	—	—	1	1	1	14
040	MONACILIONI	53	—	—	—	—	7	1	27
041	MONTAGANO	33	—	7	7	3	19	23	70
042	MONTECILFONE	82	1	—	1	16	105	23	135
043	MONTEFALCONE NEL SANNIO	96	—	2	2	19	32	40	182

## per sesso e ramo di attività economica

## MASCHI

COMMERCIO RAMO 6			TRASPORTI E COMU- NICAZIONI RAMO 7	CREDITO E ASSICURAZIONE, SERVIZI ALLE IMPRESE, NOLEGGIO RAMO 8			PUBBLICA AMMINISTRAZIONE; SERVIZI PUBBLICI E PRIVATI RAMO 9			TOTALE	Codice dei Comuni
6. A	6. B	TOTALE		8. A	8. B	TOTALE	9. A	9. B	TOTALE		
15	—	15	9	2	1	3	6	9	15	191	001
49	5	54	32	2	2	4	28	30	58	669	002
218	43	261	82	10	25	35	144	160	304	1.590	003
29	12	41	22	4	8	12	37	23	60	510	004
25	12	37	11	4	5	9	21	16	37	317	005
1.488	181	1.669	922	473	348	821	2.346	1.488	3.834	10.930	006
7	1	8	4	—	1	1	10	9	19	99	007
26	15	41	6	1	2	3	25	12	37	316	008
22	17	39	24	1	4	5	18	10	28	261	009
102	34	136	74	9	20	29	68	48	116	1.328	010
54	10	64	32	3	11	14	56	43	99	610	011
12	6	18	9	—	1	1	9	14	23	155	012
9	8	17	7	1	3	4	10	5	15	170	013
19	9	28	6	—	1	1	9	16	25	206	014
112	7	119	18	1	2	3	28	20	48	695	015
38	4	42	14	1	3	4	20	17	37	294	016
54	20	74	25	1	9	10	26	41	67	1.061	017
14	7	21	8	—	4	4	16	10	26	192	018
19	6	25	5	—	—	—	15	9	24	250	019
11	5	16	4	—	—	—	1	35	36	178	020
61	11	72	20	—	8	8	34	78	112	608	021
17	—	17	6	—	2	2	9	2	11	91	022
36	3	39	14	1	2	3	35	19	54	353	023
27	14	41	24	—	3	3	8	20	28	409	024
40	6	46	27	5	5	10	42	27	69	467	025
16	4	20	6	—	3	3	10	11	21	192	026
20	2	22	12	—	2	2	16	13	29	243	027
7	—	7	12	1	—	1	21	6	27	191	028
87	50	137	52	6	20	26	69	97	166	1.328	029
34	16	50	21	2	1	3	24	39	63	415	030
125	28	153	89	20	31	51	171	276	447	1.851	031
8	9	17	16	—	2	2	10	7	17	224	032
17	3	20	9	—	2	2	23	10	33	250	033
13	1	14	9	—	1	1	9	9	18	190	034
24	3	27	10	1	3	4	14	9	23	234	035
67	11	78	11	—	3	3	23	14	37	410	036
19	7	26	9	1	1	2	18	12	30	210	037
27	4	31	12	3	4	7	25	18	43	339	038
3	1	4	1	—	—	—	4	2	6	36	039
10	1	11	11	1	—	1	13	8	21	132	040
29	3	32	22	3	3	6	43	24	67	282	041
39	17	56	14	2	5	7	24	22	46	485	042
38	49	87	27	—	5	5	26	25	51	541	043

## segue TAV. 8 — Popolazione residente attiva in condizione professionale,

B —

Codice dei Comuni	COMUNI	AGRICOLTURA RAMO 0	INDUSTRIE						
			RAMO 1			RAMO 2	RAMO 3	RAMO 4	RAMO 5
			1. A	1. B	TOTALE				
044	MONTELONGO	32	—	1	1	1	14	10	21
045	MONTEMITRO	26	—	—	—	14	37	4	18
046	MONTENERO DI BISACCIA	335	4	8	12	190	256	71	445
047	MONTORIO NEI FRENTANI	70	—	—	—	—	16	5	21
048	MORRONE DEL SANNIO	113	—	—	—	1	32	17	22
049	ORATINO	26	—	5	5	2	15	10	70
050	PALATA	112	—	3	3	19	88	17	97
051	PETACCIATO	131	6	1	7	83	85	18	160
052	PETRELLA TIFERNINA	28	—	3	3	4	44	21	91
053	PIETRACATELLA	145	—	3	3	10	32	20	97
054	PIETRACUPA	15	—	3	3	—	8	1	7
055	PORTOCANNONE	141	—	13	13	14	78	36	100
056	PROVVIDENTI	20	—	—	—	1	4	1	7
057	RICCIA	452	2	9	11	15	47	54	330
058	RIPABOTTONI	93	—	—	—	—	7	5	28
059	RIPALIMOSANO	41	1	1	2	11	23	49	204
060	ROCCAVIVARA	52	6	1	7	24	36	48	80
061	ROTELLO	79	4	—	4	6	36	19	47
062	SALCITO	81	—	—	—	1	9	9	19
063	SAN BIASE	26	—	—	—	—	5	11	23
064	SAN FELICE DEL MOLISE	63	—	—	—	14	18	10	32
065	SAN GIACOMO DEGLI SCHIAVONI	28	—	—	—	10	27	16	39
066	SAN GIOVANNI IN GALDO	101	—	—	—	2	13	14	28
067	SAN GIULIANO DEL SANNIO	138	2	—	2	3	27	14	33
068	SAN GIULIANO DI PUGLIA	67	5	4	9	16	54	6	52
069	SAN MARTINO IN PENSILIS	247	1	5	6	13	137	68	300
070	SAN MASSIMO	38	1	5	6	2	6	4	37
071	SAN POLOMATESE	31	—	—	—	1	6	5	27
072	SANTA CROCE DI MAGLIANO	267	1	4	5	23	83	45	457
073	SANT'ANGELO LIMOSANO	39	—	—	—	—	7	5	17
074	SANT'ELIA A PIANISI	175	2	5	7	20	32	71	103
075	SEPINO	255	—	1	1	11	28	14	89
076	SPINETE	148	—	1	1	25	19	43	75
077	TAVENNA	101	—	1	1	8	32	8	83
078	TERMOLI	331	4	48	52	170	1.191	248	852
079	TORELLA DEL SANNIO	46	1	3	4	9	17	7	67
080	TORO	50	—	—	—	10	21	30	68
081	TRIVENTO	571	3	7	10	55	73	78	188
082	TUFARA	105	—	3	3	5	11	9	59
083	URURI	190	—	5	5	3	99	26	107
084	VINCHIATURO	117	2	10	12	35	31	34	138
	<b>TOTALE PROVINCIA</b>	<b>10.226</b>	<b>114</b>	<b>535</b>	<b>649</b>	<b>1.618</b>	<b>5.347</b>	<b>2.919</b>	<b>10.700</b>

## per sesso e ramo di attività economica

## MASCHI

COMMERCIO RAMO 6			TRASPORTI E COMU- NICAZIONI RAMO 7	CREDITO E ASSICURAZIONE, SERVIZI ALLE IMPRESE, NOLEGGIO RAMO 8			PUBBLICA AMMINISTRAZIONE; SERVIZI PUBBLICI E PRIVATI RAMO 9			TOTALE	Codice dei Comuni
6. A	6. B	TOTALE		8. A	8. B	TOTALE	9. A	9. B	TOTALE		
11	—	11	4	—	—	—	9	10	19	113	044
4	3	7	1	1	2	3	11	6	17	127	045
122	54	176	65	4	16	20	74	95	169	1.739	046
11	2	13	6	3	4	7	8	15	23	161	047
17	1	18	9	—	1	1	7	14	21	234	048
22	7	29	13	2	4	6	19	25	44	220	049
43	16	59	9	1	3	4	21	32	53	461	050
49	32	81	42	1	5	6	49	23	72	685	051
44	10	54	9	—	5	5	15	22	37	296	052
31	8	39	18	1	1	2	11	22	33	399	053
12	3	15	5	—	—	—	8	9	17	71	054
50	4	54	16	3	7	10	33	20	53	515	055
3	—	3	2	—	—	—	5	5	10	48	056
92	23	115	58	6	8	14	106	104	210	1.306	057
19	3	22	7	1	—	1	12	10	22	185	058
56	10	66	24	—	2	2	60	24	84	506	059
17	10	27	18	—	3	3	9	38	47	342	060
20	3	23	13	—	9	9	21	20	41	277	061
21	2	23	4	—	—	—	7	6	13	159	062
4	5	9	3	—	2	2	6	2	8	87	063
12	1	13	6	—	—	—	10	7	17	173	064
12	6	18	18	1	5	6	7	10	17	179	065
11	1	12	6	—	4	4	12	21	33	213	066
34	1	35	13	—	1	1	30	6	36	302	067
31	6	37	13	—	1	1	13	27	40	295	068
58	12	70	42	3	10	13	64	53	117	1.013	069
12	1	13	16	—	1	1	9	9	18	141	070
4	—	4	11	—	—	—	4	6	10	95	071
105	55	160	22	4	16	20	33	71	104	1.186	072
4	6	10	5	—	—	—	5	9	14	97	073
50	10	60	12	5	7	12	20	36	56	548	074
23	9	32	15	1	2	3	24	27	51	499	075
15	2	17	20	—	3	3	11	16	27	378	076
20	20	40	10	—	4	4	8	10	18	305	077
742	148	890	374	60	128	188	491	648	1.139	5.435	078
19	3	22	7	—	5	5	11	13	24	208	079
28	20	48	14	1	4	5	29	19	48	294	080
86	25	111	44	1	10	11	19	89	108	1.249	081
18	9	27	13	—	1	1	21	16	37	270	082
63	5	68	25	4	14	18	55	44	99	640	083
52	13	65	57	4	9	13	45	21	66	568	084
<b>5.134</b>	<b>1.194</b>	<b>6.328</b>	<b>2.817</b>	<b>666</b>	<b>853</b>	<b>1.519</b>	<b>4.976</b>	<b>4.423</b>	<b>9.399</b>	<b>51.522</b>	

## segue TAV. 8 — Popolazione residente attiva in condizione professionale,

C —

Codice dei Comuni	COMUNI	AGRICOL- TURA RAMO 0	INDUSTRIE						
			RAMO 1			RAMO 2	RAMO 3	RAMO 4	RAMO 5
			1. A	1. B	TOTALE				
001	ACQUAVIVA COLLECROCE	73	—	—	—	—	5	2	—
002	BARANELLO	322	1	—	1	3	6	21	3
003	BOJANO	187	1	—	1	7	9	151	6
004	BONEFRO	99	—	—	—	—	1	10	1
005	BUSSO	73	—	—	—	—	2	5	3
006	CAMPOBASSO	536	2	33	35	24	45	238	79
007	CAMPOCHIARO	26	—	—	—	—	—	5	2
008	CAMPODIPIETRA	120	—	—	—	—	—	4	5
009	CAMPOLIETO	107	—	—	—	—	1	1	5
010	CAMPOMARINO	301	—	—	—	1	28	18	8
011	CASACALENDA	157	—	—	—	—	6	45	2
012	CASALCIPRANO	79	—	—	—	—	—	2	—
013	CASTELBOTTACCIO	60	—	—	—	—	1	10	—
014	CASTELLINO DEL BIFERNO	14	—	—	—	—	8	9	—
015	CASTELMAURO	182	—	—	—	3	9	23	4
016	CASTROPIGNANO	112	—	1	1	2	1	7	2
017	CERCEMAGGIORE	461	—	1	1	6	10	20	7
018	CERCEPICCOLA	74	—	—	—	2	1	4	3
019	CIVITACAMPOMARANO	93	—	—	—	1	2	4	—
020	COLLE D'ANCHISE	29	—	—	—	—	11	13	25
021	COLLETORTO	92	—	—	—	4	31	19	8
022	DURONIA	61	—	—	—	—	—	1	—
023	FERRAZZANO	99	—	—	—	1	2	6	1
024	FOSSALTO	236	—	—	—	—	1	11	1
025	GAMBATESA	186	—	—	—	1	—	18	4
026	GILDONE	108	—	—	—	—	1	6	2
027	GUARDIALFIERA	79	—	—	—	4	15	9	2
028	GUARDIAREGIA	27	—	—	—	3	—	8	2
029	GUGLIONESI	255	—	2	2	3	9	33	9
030	JELSI	174	—	—	—	—	1	12	3
031	LARINO	384	—	1	1	2	9	9	8
032	LIMOSANO	106	—	—	—	1	4	8	—
033	LUCITO	108	—	1	1	1	—	2	2
034	LUPARA	83	—	—	—	—	2	4	—
035	MACCHIA VALFORTORE	39	—	—	—	1	13	13	3
036	MAFALDA	94	—	—	—	1	2	10	1
037	MATRICE	92	—	1	1	—	1	7	—
038	MIRABELLO SANNITICO	113	—	—	—	—	—	3	3
039	MOLISE	23	—	—	—	—	—	—	2
040	MONACILIONI	64	—	—	—	1	—	6	—
041	MONTAGANO	74	—	—	—	2	1	18	—
042	MONTECILFONE	90	—	—	—	9	42	30	1
043	MONTEFALCONE NEL SANNIO	125	—	—	—	—	1	16	—

## per sesso e ramo di attività economica

## FEMMINE

COMMERCIO RAMO 6			TRASPORTI E COMU- NICAZIONI RAMO 7	CREDITO E ASSICURAZIONE, SERVIZI ALLE IMPRESE, NOLEGGIO RAMO 8			PUBBLICA AMMINISTRAZIONE; SERVIZI PUBBLICI E PRIVATI RAMO 9			TOTALE	Codice dei Comuni
6. A	6. B	TOTALE		8. A	8. B	TOTALE	9. A	9. B	TOTALE		
11	—	11	—	—	—	—	7	25	32	123	001
38	—	38	2	2	3	5	15	24	39	440	002
136	—	136	17	3	7	10	45	257	302	826	003
21	—	21	1	1	2	3	7	37	44	180	004
21	1	22	4	—	—	—	5	32	37	146	005
<b>899</b>	<b>4</b>	<b>903</b>	<b>143</b>	<b>101</b>	<b>141</b>	<b>242</b>	<b>727</b>	<b>2.358</b>	<b>3.085</b>	<b>5.330</b>	<b>006</b>
12	—	12	1	—	1	1	16	8	24	71	007
23	—	23	1	—	1	1	6	15	21	175	008
12	2	14	1	—	2	2	1	8	9	140	009
88	—	88	3	4	5	9	15	102	117	573	010
53	1	54	7	—	3	3	26	100	126	400	011
9	—	9	2	—	—	—	8	11	19	111	012
5	—	5	—	—	1	1	3	16	19	96	013
16	—	16	1	—	—	—	10	14	24	72	014
53	—	53	1	—	1	1	6	46	52	328	015
15	—	15	—	—	—	—	7	22	29	169	016
58	2	60	5	—	—	—	4	44	48	618	017
8	—	8	—	—	—	—	5	10	15	107	018
18	—	18	—	—	—	—	7	14	21	139	019
10	10	20	2	—	—	—	1	23	24	124	020
34	5	39	3	—	—	—	11	51	62	258	021
12	—	12	—	—	—	—	4	5	9	83	022
30	1	31	—	—	1	1	10	24	34	175	023
22	—	22	4	—	—	—	7	19	26	301	024
31	1	32	1	2	1	3	15	27	42	287	025
20	—	20	—	2	1	3	1	12	13	153	026
21	2	23	1	—	—	—	3	18	21	154	027
15	—	15	1	—	2	2	5	8	13	71	028
70	2	72	2	—	6	6	20	150	170	561	029
29	—	29	—	—	1	1	6	32	38	258	030
99	—	99	13	1	6	7	57	345	402	934	031
12	—	12	2	—	2	2	2	14	16	151	032
19	—	19	2	3	—	3	7	10	17	155	033
16	—	16	2	—	—	—	2	10	12	119	034
17	1	18	1	—	—	—	3	14	17	105	035
29	—	29	—	—	—	—	2	21	23	160	036
9	—	9	2	1	1	2	5	13	18	132	037
23	—	23	2	—	2	2	8	26	34	180	038
2	—	2	—	1	—	1	1	3	4	32	039
5	—	5	2	—	—	—	3	10	13	91	040
30	—	30	2	—	4	4	15	34	49	180	041
25	1	26	—	—	—	—	5	35	40	238	042
33	—	33	2	—	1	1	9	34	43	221	043

## segue TAV. 8 — Popolazione residente attiva in condizione professionale,

C —

Codice dei Comuni	COMUNI	AGRICOLTURA RAMO 0	INDUSTRIE						
			RAMO 1			RAMO 2	RAMO 3	RAMO 4	RAMO 5
			1. A	1. B	TOTALE				
044	MONTELONGO	8	—	—	—	—	—	1	—
045	MONTEMITRO	49	—	—	—	1	2	—	5
046	MONTENERO DI BISACCIA	521	—	2	2	8	28	63	8
047	MONTORIO NEI FRENTANI	52	—	—	—	—	—	2	—
048	MORRONE DEL SANNIO	110	—	—	—	—	2	11	2
049	ORATINO	39	—	—	—	1	3	5	4
050	PALATA	159	—	—	—	3	7	6	1
051	PETACCIATO	125	1	—	1	—	14	12	2
052	PETRELLA TIFERNINA	69	—	—	—	—	—	8	—
053	PIETRACATELLA	184	—	—	—	—	4	14	1
054	PIETRACUPA	31	—	—	—	—	2	—	—
055	PORTOCANNONE	146	—	—	—	1	13	5	2
056	PROVVIDENTI	22	—	—	—	—	—	—	1
057	RICCIA	468	—	—	—	1	3	20	2
058	RIPABOTTONI	86	—	—	—	—	—	2	1
059	RIPALIMOSANO	83	—	—	—	3	—	24	5
060	ROCCAVIVARA	88	—	—	—	5	7	18	12
061	ROTELLO	118	—	—	—	1	1	3	—
062	SALCITO	109	—	—	—	—	1	—	—
063	SAN BIASE	35	—	—	—	—	—	2	—
064	SAN FELICE DEL MOLISE	77	—	—	—	1	—	1	—
065	SAN GIACOMO DEGLI SCHIAVONI	36	—	—	—	—	2	4	—
066	SAN GIOVANNI IN GALDO	138	—	1	1	2	1	9	1
067	SAN GIULIANO DEL SANNIO	150	—	—	—	—	—	10	—
068	SAN GIULIANO DI PUGLIA	88	—	—	—	—	3	6	1
069	SAN MARTINO IN PENSILIS	310	—	—	—	2	5	24	8
070	SAN MASSIMO	41	—	—	—	—	—	4	1
071	SAN POLOMATESE	36	—	—	—	—	—	2	1
072	SANTA CROCE DI MAGLIANO	379	—	1	1	1	4	13	4
073	SANT'ANGELO LIMOSANO	54	—	—	—	—	—	2	—
074	SANT'ELIA A PIANISI	155	—	—	—	2	4	50	2
075	SEPINO	218	—	1	1	—	3	9	10
076	SPINETE	230	—	—	—	—	2	21	—
077	TAVENNA	96	—	—	—	1	5	14	1
078	TERMOLI	215	1	3	4	21	201	94	41
079	TORELLA DEL SANNIO	78	—	—	—	4	1	7	2
080	TORO	85	—	—	—	2	2	9	2
081	TRIVENTO	723	—	—	—	1	11	46	25
082	TUFARA	133	—	—	—	—	—	2	1
083	URURI	133	—	—	—	—	3	16	6
084	VINCHIATURO	162	—	—	—	1	1	13	2
	<b>TOTALE PROVINCIA</b>	<b>11.856</b>	<b>6</b>	<b>48</b>	<b>54</b>	<b>145</b>	<b>616</b>	<b>1.393</b>	<b>361</b>



## per sesso e ramo di attività economica

## FEMMINE

COMMERCIO RAMO 6			TRASPORTI E COMU- NICAZIONI RAMO 7	CREDITO E ASSICURAZIONE, SERVIZI ALLE IMPRESE, NOLEGGIO RAMO 8			PUBBLICA AMMINISTRAZIONE; SERVIZI PUBBLICI E PRIVATI RAMO 9			TOTALE	Codice dei Comuni
6. A	6. B	TOTALE		8. A	8. B	TOTALE	9. A	9. B	TOTALE		
12	—	12	—	—	—	—	4	7	11	32	044
5	—	5	—	—	—	—	5	13	18	80	045
100	13	113	5	3	7	10	19	116	135	893	046
11	—	11	2	—	—	—	3	15	18	85	047
13	1	14	2	—	1	1	6	7	13	155	048
11	—	11	6	3	2	5	5	30	35	109	049
36	—	36	—	—	—	—	7	37	44	256	050
53	—	53	1	—	1	1	12	27	39	248	051
27	—	27	3	—	—	—	7	24	31	138	052
23	—	23	3	—	—	—	1	29	30	259	053
6	—	6	2	—	1	1	4	8	12	54	054
24	—	24	3	—	—	—	8	31	39	233	055
2	—	2	—	—	—	—	1	2	3	28	056
68	—	68	8	1	5	6	24	96	120	696	057
13	—	13	1	—	1	1	6	9	15	119	058
51	—	51	2	1	5	6	21	72	93	267	059
18	1	19	3	—	—	—	4	22	26	178	060
26	—	26	4	—	—	—	6	32	38	191	061
12	—	12	—	—	—	—	—	5	5	127	062
5	—	5	—	—	—	—	5	3	8	50	063
13	—	13	1	—	—	—	6	11	17	110	064
15	—	15	2	—	2	2	2	18	20	81	065
16	—	16	—	1	1	2	5	13	18	188	066
27	—	27	2	—	1	1	5	16	21	211	067
31	—	31	1	1	—	1	5	23	28	159	068
73	1	74	4	2	2	4	17	60	77	508	069
15	—	15	2	—	—	—	3	11	14	77	070
6	—	6	2	1	—	1	—	7	7	55	071
81	—	81	1	—	7	7	8	71	79	570	072
6	—	6	—	—	—	—	—	2	2	64	073
29	—	29	—	1	2	3	5	36	41	286	074
22	3	25	1	1	2	3	6	24	30	300	075
8	—	8	2	—	—	—	5	18	23	286	076
28	—	28	—	—	—	—	5	16	21	166	077
570	13	583	40	15	56	71	99	907	1.006	2.276	078
14	—	14	2	—	—	—	3	24	27	135	079
14	—	14	—	—	2	2	9	15	24	140	080
65	2	67	9	2	4	6	13	81	94	982	081
20	—	20	1	—	—	—	8	11	19	176	082
59	—	59	2	—	1	1	11	69	80	300	083
40	3	43	6	—	4	4	14	56	70	302	084
<b>3.777</b>	<b>70</b>	<b>3.847</b>	<b>356</b>	<b>153</b>	<b>302</b>	<b>455</b>	<b>1.499</b>	<b>6.155</b>	<b>7.654</b>	<b>26.737</b>	

**TAV. 9 - Popolazione residente attiva in condizione professionale, per sesso, settore di attività economica e posizione nella professione**

**A — TOTALE**

Codice dei Comuni	COMUNI	POSIZIONE NELLA PROFESSIONE									
		IMPRENDITORI E LIBERI PROFESSIONISTI		LAVORATORI IN PROPRIO		COADIUVANTI		DIRIGENTI E IMPIEGATI		LAVORATORI DIPENDENTI	
		MF	M	MF	M	MF	M	MF	M	MF	M
001	ACQUAVIVA COLLECROCE	—	—	128	82	55	16	38	18	93	75
002	BARANELLO	9	8	453	245	153	12	92	57	402	347
003	BOJANO	51	46	624	419	136	41	577	309	1.028	775
004	BONEFRO	10	10	219	161	33	8	103	64	325	267
005	BUSSO	7	6	186	104	6	2	57	35	207	170
006	<b>CAMPOBASSO</b>	<b>603</b>	<b>541</b>	<b>2.456</b>	<b>1.536</b>	<b>360</b>	<b>144</b>	<b>7.247</b>	<b>4.208</b>	<b>5.594</b>	<b>4.501</b>
007	CAMPOCHIARO	3	3	48	26	15	4	33	13	71	53
008	CAMPODIPIETRA	8	7	199	82	4	1	46	32	234	194
009	CAMPOLIETO	11	9	143	74	47	7	33	21	167	150
010	CAMPOMARINO	32	26	489	347	140	40	230	129	1.010	786
011	CASACÀLENDÀ	20	16	304	185	77	14	157	69	452	326
012	CASALCIPRANO	3	3	120	59	34	7	32	18	77	68
013	CASTELBOTTACCIO	4	2	131	65	—	—	31	16	100	87
014	CASTELLINO DEL BIFERNO	1	1	48	28	3	2	35	16	191	159
015	CASTELMAURO	6	4	424	224	46	18	76	41	471	408
016	CASTROPIGNANO	4	4	147	84	64	14	54	33	194	159
017	CERCEMAGGIORE	24	20	824	415	126	34	98	50	607	542
018	CERCEPICCOLA	2	2	158	81	6	2	32	24	101	83
019	CIVITACAMPOMARANO	—	—	206	114	20	7	26	13	137	116
020	COLLE D'ANCHISE	—	—	26	16	—	—	34	21	242	141
021	COLLETORTO	12	11	287	194	20	10	112	66	435	327
022	DURONIA	9	9	97	28	2	1	20	12	46	41
023	FERRAZZANO	6	4	190	95	9	3	82	53	241	198
024	FOSSALTO	8	7	454	202	9	4	55	34	184	162
025	GAMBATESA	15	14	328	164	56	8	96	59	259	222
026	GILDONE	5	3	187	108	57	7	28	16	68	58
027	GUARDIALFIERA	6	6	111	63	37	13	49	31	194	130
028	GUARDIAREGIA	2	2	68	34	2	1	37	24	153	130
029	GUGLIONESI	30	24	552	390	91	14	291	155	925	745
030	JELSI	4	4	371	181	18	5	71	43	209	182
031	LARINO	49	45	733	472	108	33	639	339	1.256	962
032	LIMOSANO	2	2	157	101	90	24	18	7	108	90
033	LUCITO	6	3	215	101	4	—	33	18	147	128
034	LUPARA	6	5	131	80	53	8	22	13	97	84
035	MACCHIA VALFORTORE	9	7	119	71	1	1	41	25	169	130
036	MAFALDA	9	8	178	102	19	1	41	26	323	273
037	MATRICE	4	4	147	73	26	6	36	24	129	103
038	MIRABELLO SANNITICO	7	6	234	126	21	5	64	36	193	166
039	MOLISE	—	—	30	14	1	—	10	4	27	18
040	MONACILIONI	2	1	98	50	24	7	31	21	68	53
041	MONTAGANO	7	5	162	69	9	6	80	41	204	161
042	MONTECILFONE	8	8	208	116	18	6	65	36	424	319
043	MONTEFALCONE NEL SANNIO	10	7	244	140	17	9	66	38	425	347

segue TAV. 9 — Popolazione residente attiva in condizione professionale, per sesso, settore di attività economica e posizione nella professione

## A — TOTALE

Codice dei Comuni	COMUNI	POSIZIONE NELLA PROFESSIONE									
		IMPRENDITORI E LIBERI PROFESSIONISTI		LAVORATORI IN PROPRIO		COADIUVANTI		DIRIGENTI E IMPIEGATI		LAVORATORI DIPENDENTI	
		MF	M	MF	M	MF	M	MF	M	MF	M
044	MONTELONGO	1	1	68	49	2	1	25	13	49	49
045	MONTEMITRO	4	3	70	24	—	—	35	20	98	80
046	MONTENERO DI BISACCIA	40	31	769	444	154	37	274	153	1.395	1.074
047	MONTORIO NEI FRENTANI	2	2	103	64	22	6	35	20	84	69
048	MORRONE DEL SANNIO	1	1	173	118	88	22	32	19	95	74
049	ORATINO	13	9	84	44	7	2	84	50	141	115
050	PALATA	8	7	250	154	80	12	75	45	304	243
051	PETACCIATO	23	18	226	145	50	12	86	53	548	457
052	PETRELLA TIFERNINA	3	3	132	55	24	7	59	39	216	192
053	PIETRACATELLA	3	2	349	171	12	6	67	33	227	187
054	PIETRACUPA	—	—	55	21	3	2	23	13	44	35
055	PORTOCANNONE	7	7	187	124	21	8	92	59	441	317
056	PROVVIDENTI	—	—	32	14	2	—	8	3	34	31
057	RICCIA	17	15	955	542	120	20	273	172	637	557
058	RIPABOTTONI	5	5	126	69	62	23	34	20	77	68
059	RIPALIMOSANO	17	14	204	99	24	8	153	78	375	307
060	ROCCAVIVARA	13	10	149	59	3	—	49	26	306	247
061	ROTELLO	8	7	149	88	40	6	69	34	202	142
062	SALCITO	7	3	186	91	26	12	14	9	53	44
063	SAN BIASE	2	2	57	34	15	4	12	6	51	41
064	SAN FELICE DEL MOLISE	—	—	141	78	20	—	22	9	100	86
065	SAN GIACOMO DEGLI SCHIAVONI	6	5	57	34	12	6	52	30	133	104
066	SAN GIOVANNI IN GALDO	3	3	253	114	13	1	48	31	84	64
067	SAN GIULIANO DEL SANNIO	1	1	255	153	93	16	33	21	131	111
068	SAN GIULIANO DI PUGLIA	8	7	138	83	20	6	44	26	244	173
069	SAN MARTINO IN PENSILIS	29	20	413	252	49	12	186	119	844	610
070	SAN MASSIMO	9	7	79	42	12	2	27	15	91	75
071	SAN POLOMATESE	2	1	57	31	16	5	21	13	54	45
072	SANTA CROCE DI MAGLIANO	21	20	513	373	170	41	159	84	893	668
073	SANT'ANGELO LIMOSANO	1	1	86	44	4	2	8	6	62	44
074	SANT'ELIA A PIANISI	16	15	331	210	85	21	98	58	304	244
075	SEPINO	3	3	333	219	150	42	62	35	251	200
076	SPINETE	13	13	429	195	6	1	40	21	176	148
077	TAVENNA	8	7	212	128	36	7	29	14	186	149
078	TERMOLI	248	218	1.347	952	325	109	2.286	1.365	3.505	2.791
079	TORELLA DEL SANNIO	9	9	140	58	19	5	28	14	147	122
080	TORO	10	6	131	67	14	1	70	44	209	176
081	TRIVENTO	28	24	1.298	622	71	8	168	93	666	502
082	TUFARA	2	2	169	115	56	6	50	35	169	112
083	URURI	36	31	352	254	83	8	167	90	302	257
084	VINCHIATURO	5	4	283	146	49	9	126	67	407	342
	<b>TOTALE PROVINCIA</b>	<b>1.646</b>	<b>1.430</b>	<b>23.975</b>	<b>13.900</b>	<b>4.075</b>	<b>1.041</b>	<b>16.241</b>	<b>9.363</b>	<b>32.322</b>	<b>25.788</b>

*segue TAV. 9* — **Popolazione residente attiva in condizione professionale, per sesso, settore di attività economica e posizione nella professione**

**B — AGRICOLTURA, CACCIA, FORESTE E PESCA**

Codice dei Comuni	COMUNI	POSIZIONE NELLA PROFESSIONE									
		IMPRENDITORI E LIBERI PROFESSIONISTI		LAVORATORI IN PROPRIO		COADIUVANTI		DIRIGENTI E IMPIEGATI		LAVORATORI DIPENDENTI	
		MF	M	MF	M	MF	M	MF	M	MF	M
001	ACQUAVIVA COLLECROCE	—	—	91	59	48	12	—	—	11	6
002	BARANELLO	3	3	365	188	147	8	1	1	10	4
003	BOJANO	1	1	255	152	56	10	2	2	75	37
004	BONEFRO	2	2	145	109	26	6	2	2	79	36
005	BUSSO	1	1	126	58	—	—	—	—	11	6
006	CAMPOBASSO	10	9	700	244	22	4	65	50	113	67
007	CAMPOCHIARO	—	—	25	14	12	4	1	1	9	2
008	CAMPODIPIETRA	—	—	162	53	—	—	—	—	21	10
009	CAMPOLIETO	—	—	105	42	45	7	—	—	11	5
010	CAMPOMARINO	3	2	318	229	101	16	3	3	209	83
011	CASACALENDA	2	2	178	110	52	10	1	—	83	37
012	CASALCIPRANO	—	—	94	41	33	7	—	—	—	—
013	CASTELBOTTACCIO	1	—	108	50	—	—	—	—	4	3
014	CASTELLINO DEL BIFERNO	—	—	8	2	—	—	—	—	13	5
015	CASTELMAURO	1	—	295	134	27	8	—	—	14	13
016	CASTROPIGNANO	—	—	100	46	49	7	—	—	20	4
017	CERCEMAGGIORE	—	—	713	354	119	31	4	1	44	33
018	CERCEPICCOLA	1	1	137	68	3	—	—	—	6	4
019	CIVITACAMPOMARANO	—	—	170	90	14	3	—	—	4	2
020	COLLE D'ANCHISE	—	—	25	15	—	—	—	—	45	26
021	COLLETORTO	1	1	193	126	7	4	—	—	49	27
022	DURONIA	—	—	74	14	1	—	—	—	3	3
023	FERRAZZANO	1	1	143	60	2	—	1	1	20	6
024	FOSSALTO	—	—	399	167	5	2	—	—	12	11
025	GAMBATESA	2	2	231	99	44	6	2	1	24	9
026	GILDONE	—	—	136	73	48	5	1	1	5	3
027	GUARDIALFIERA	1	1	72	37	26	9	1	1	41	14
028	GUARDIAREGIA	—	—	50	27	—	—	—	—	13	9
029	GUGLIONESI	—	—	336	240	75	12	9	7	166	72
030	JELSI	—	—	261	101	9	1	2	2	25	19
031	LARINO	3	2	522	321	63	17	11	11	269	133
032	LIMOSANO	1	1	117	76	85	20	—	—	1	1
033	LUCITO	—	—	175	72	—	—	—	—	15	10
034	LUPARA	—	—	103	63	48	8	—	—	9	6
035	MACCHIA VALFORTORE	—	—	77	46	—	—	1	—	14	7
036	MAFALDA	—	—	103	49	14	—	—	—	37	11
037	MATRICE	—	—	108	43	20	3	—	—	13	3
038	MIRABELLO SANNITICO	1	1	184	86	14	2	1	1	9	6
039	MOLISE	—	—	22	7	—	—	—	—	9	1
040	MONACILIONI	1	—	83	39	21	7	—	—	12	7
041	MONTAGANO	—	—	96	25	1	1	3	2	7	5
042	MONTECILFONE	1	1	136	68	8	1	1	1	26	11
043	MONTEFALCONE NEL SANNIO	2	2	144	68	1	1	—	—	74	25

*segue TAV. 9* — **Popolazione residente attiva in condizione professionale, per sesso, settore di attività economica e posizione nella professione**

**B — AGRICOLTURA, CACCIA, FORESTE E PESCA**

Codice dei Comuni	COMUNI	POSIZIONE NELLA PROFESSIONE									
		IMPRENDITORI E LIBERI PROFESSIONISTI		LAVORATORI IN PROPRIO		COADIUVANTI		DIRIGENTI E IMPIEGATI		LAVORATORI DIPENDENTI	
		MF	M	MF	M	MF	M	MF	M	MF	M
044	MONTELONGO	—	—	39	31	—	—	—	—	1	1
045	MONTEMITRO	—	—	61	18	—	—	—	—	14	8
046	MONTENERO DI BISACCIA	3	3	507	259	110	20	3	3	233	50
047	MONTORIO NEI FRENTANI	—	—	79	52	18	4	—	—	25	14
048	MORRONE DEL SANNIO	—	—	125	85	82	19	—	—	16	9
049	ORATINO	4	2	53	22	3	1	—	—	5	1
050	PALATA	—	—	150	85	64	7	3	2	54	18
051	PETACCIATO	6	5	116	72	33	4	5	5	96	45
052	PETRELLA TIFERNINA	—	—	81	24	12	2	1	—	3	2
053	PIETRACATELLA	2	2	278	120	8	5	4	1	37	17
054	PIETRACUPA	—	—	44	14	—	—	—	—	2	1
055	PORTOCANNONE	1	1	118	74	10	3	4	3	154	60
056	PROVVIDENTI	—	—	28	12	2	—	4	—	8	8
057	RICCIA	1	1	754	402	96	11	6	4	63	34
058	RIPABOTTONI	—	—	107	59	57	20	—	—	15	14
059	RIPALIMOSANO	1	—	105	35	12	2	1	—	5	4
060	ROCCAVIVARA	—	—	126	43	—	—	—	—	14	9
061	ROTELLO	—	—	94	55	34	5	—	—	69	19
062	SALCITO	1	—	156	66	19	8	1	—	13	7
063	SAN BIASE	—	—	41	23	11	—	—	—	9	3
064	SAN FELICE DEL MOLISE	—	—	104	55	19	—	—	—	17	8
065	SAN GIACOMO DEGLI SCHIAVONI	—	—	22	12	7	2	1	1	34	13
066	SAN GIOVANNI IN GALDO	—	—	224	97	9	—	—	—	6	4
067	SAN GIULIANO DEL SANNIO	—	—	198	117	82	15	—	—	8	6
068	SAN GIULIANO DI PUGLIA	—	—	63	35	13	4	2	2	77	26
069	SAN MARTINO IN PENSILIS	1	1	244	149	32	8	7	7	273	82
070	SAN MASSIMO	—	—	48	22	8	2	2	2	21	12
071	SAN POLOMATESE	—	—	43	20	15	5	1	1	8	5
072	SANTA CROCE DI MAGLIANO	1	1	251	180	134	27	1	1	259	58
073	SANT'ANGELO LIMOSANO	—	—	67	31	2	1	—	—	24	7
074	SANT'ELIA A PIANISI	1	1	223	133	71	15	4	3	31	23
075	SEPINO	1	1	283	188	140	36	1	1	48	29
076	SPINETE	—	—	368	143	—	—	—	—	10	5
077	TAVENNA	—	—	160	92	33	6	1	1	3	2
078	TERMOLI	5	5	261	170	69	7	23	20	188	129
079	TORELLA DEL SANNIO	2	2	106	40	12	2	—	—	4	2
080	TORO	7	3	86	34	12	—	1	1	29	12
081	TRIVENTO	3	3	1.128	511	59	7	—	—	104	50
082	TUFARA	—	—	122	84	53	6	—	—	63	15
083	URURI	—	—	219	170	61	2	3	3	40	15
084	VINCHIATURO	1	1	189	80	34	3	3	2	52	31
	<b>TOTALE PROVINCIA</b>	<b>80</b>	<b>65</b>	<b>15.356</b>	<b>7.879</b>	<b>2.682</b>	<b>491</b>	<b>194</b>	<b>151</b>	<b>3.770</b>	<b>1.640</b>

segue TAV. 9 — Popolazione residente attiva in condizione professionale, per sesso, settore di attività economica e posizione nella professione

C — INDUSTRIE

Codice dei Comuni	COMUNI	POSIZIONE NELLA PROFESSIONE									
		IMPRENDITORI E LIBERI PROFESSIONISTI		LAVORATORI IN PROPRIO		COADIUVANTI		DIRIGENTI E IMPIEGATI		LAVORATORI DIPENDENTI	
		MF	M	MF	M	MF	M	MF	M	MF	M
001	ACQUAVIVA COLLECROCE	—	—	11	10	5	3	2	2	61	57
002	BARANELLO	1	1	26	25	—	—	9	7	315	284
003	BOJANO	14	12	84	68	18	12	69	60	695	554
004	BONEFRO	1	1	26	19	3	1	10	8	192	191
005	BUSSO	—	—	32	29	1	—	7	5	128	124
006	<b>CAMPOBASSO</b>	<b>120</b>	<b>117</b>	<b>465</b>	<b>403</b>	<b>28</b>	<b>12</b>	<b>588</b>	<b>438</b>	<b>2.530</b>	<b>2.340</b>
007	CAMPOCHIARO	—	—	5	3	—	—	1	1	47	42
008	CAMPODIPIETRA	5	5	10	9	—	—	9	6	151	146
009	CAMPOLIETO	2	2	10	9	—	—	6	5	100	95
010	CAMPOMARINO	4	4	46	43	6	5	57	46	582	542
011	CASACALENDA	1	1	46	29	6	2	5	3	237	207
012	CASALCIPRANO	1	1	9	9	1	—	2	2	45	44
013	CASTELBOTTACCIO	—	—	12	9	—	—	2	1	71	64
014	CASTELLINO DEL BIFERNO	—	—	13	12	—	—	2	1	141	126
015	CASTELMAURO	—	—	44	35	2	1	4	3	341	313
016	CASTROPIGNANO	1	1	20	17	6	5	9	7	117	110
017	CERCEMAGGIORE	11	11	33	29	3	—	17	10	446	416
018	CERCEPICCOLA	—	—	6	4	—	—	7	6	57	50
019	CIVITACAMPOMARANO	—	—	13	12	1	—	—	—	94	89
020	COLLE D'ANCHISE	—	—	1	1	—	—	1	1	128	79
021	COLLETORTO	1	1	37	29	2	2	10	9	250	197
022	DURONIA	6	6	6	5	1	1	1	1	25	25
023	FERRAZZANO	1	1	14	14	—	—	18	13	152	147
024	FOSSALTO	2	1	16	13	—	—	6	6	122	113
025	GAMBATESA	5	5	43	33	4	—	6	4	163	156
026	GILDONE	2	1	18	16	2	—	3	2	44	41
027	GUARDIALFIERA	—	—	12	10	6	3	10	8	118	95
028	GUARDIAREGIA	1	1	1	1	—	—	11	10	108	96
029	GUGLIONESI	6	6	80	63	1	—	34	27	551	520
030	JELSI	1	1	49	42	1	—	3	3	117	109
031	LARINO	7	7	42	36	1	—	41	35	565	549
032	LIMOSANO	—	—	11	8	1	1	2	2	73	63
033	LUCITO	2	2	12	11	1	—	2	1	93	90
034	LUPARA	1	1	8	5	1	—	1	1	66	64
035	MACCHIA VALFORTORE	4	3	17	14	—	—	2	1	124	99
036	MAFALDA	4	4	29	29	2	—	8	7	192	181
037	MATRICE	1	1	15	13	1	1	5	3	81	76
038	MIRABELLO SANNITICO	—	—	26	25	—	—	3	3	127	122
039	MOLISE	—	—	4	4	—	—	3	1	12	12
040	MONACILIONI	1	1	4	3	1	—	1	1	35	30
041	MONTAGANO	4	3	22	15	—	—	10	5	107	99
042	MONTECILFONE	1	1	26	21	1	1	3	3	331	254
043	MONTEFALCONE NEL SANNIO	2	2	34	28	5	2	3	3	248	240

segue TAV. 9 — Popolazione residente attiva in condizione professionale, per sesso,  
settore di attività economica e posizione nella professione

## C — INDUSTRIE

Codice dei Comuni	COMUNI	POSIZIONE NELLA PROFESSIONE									
		IMPRENDITORI E LIBERI PROFESSIONISTI		LAVORATORI IN PROPRIO		COADIUVANTI		DIRIGENTI E IMPIEGATI		LAVORATORI DIPENDENTI	
		MF	M	MF	M	MF	M	MF	M	MF	M
044	MONTELONGO	—	—	7	6	—	—	1	1	40	40
045	MONTEMITRO	1	1	3	3	—	—	5	5	72	64
046	MONTENERO DI BISACCIA	10	10	86	76	9	4	56	42	922	842
047	MONTORIO NEI FRENTANI	—	—	7	5	1	1	—	—	36	36
048	MORRONE DEL SANNIO	—	—	21	15	1	1	4	3	61	53
049	ORATINO	4	4	16	13	3	1	11	7	81	77
050	PALATA	1	1	40	36	3	2	9	8	188	177
051	PETACCIATO	6	5	28	24	—	—	11	8	337	316
052	PETRELLA TIFERNINA	1	1	20	14	4	4	5	4	141	140
053	PIETRACATELLA	—	—	28	26	2	1	3	2	148	133
054	PIETRACUPA	—	—	1	1	—	—	1	1	19	17
055	PORTOCANNONE	1	1	22	21	3	1	8	6	228	212
056	PROVVIDENTI	—	—	1	1	—	—	—	—	13	12
057	RICCIA	3	3	63	52	3	2	16	15	398	385
058	RIPABOTTONI	—	—	5	4	—	—	2	2	36	34
059	RIPALIMOSANO	8	8	37	26	2	2	20	15	254	238
060	ROCCAVIVARA	4	4	9	8	2	—	10	7	212	176
061	ROTELLO	3	2	15	13	1	—	1	1	97	96
062	SALCITO	—	—	10	10	2	2	1	1	26	25
063	SAN BIASE	1	1	8	7	4	4	1	1	27	26
064	SAN FELICE DEL MOLISE	—	—	12	11	—	—	—	—	64	63
065	SAN GIACOMO DEGLI SCHIAVONI	—	—	13	12	1	1	7	7	77	72
066	SAN GIOVANNI IN GALDO	—	—	15	13	2	—	5	3	49	41
067	SAN GIULIANO DEL SANNIO	1	1	20	16	—	—	2	2	66	60
068	SAN GIULIANO DI PUGLIA	1	1	14	12	—	—	4	3	128	121
069	SAN MARTINO IN PENSILIS	3	3	63	52	4	1	29	23	464	445
070	SAN MASSIMO	2	2	11	8	—	—	3	3	44	42
071	SAN POLOMATESE	1	—	4	4	—	—	3	3	34	32
072	SANTA CROCE DI MAGLIANO	8	8	105	94	9	6	16	13	498	492
073	SANT'ANGELO LIMOSANO	—	—	7	6	1	1	—	—	23	22
074	SANT'ELIA A PIANISI	5	5	42	36	6	—	19	14	219	178
075	SEPINO	1	1	20	17	1	—	4	3	140	122
076	SPINETE	9	9	36	31	3	1	6	5	132	117
077	TAVENNA	1	1	20	18	—	—	2	1	130	112
078	TERMOLI	74	70	245	218	17	11	496	391	2.042	1.823
079	TORELLA DEL SANNIO	1	1	13	8	2	2	1	1	101	92
080	TORO	—	—	21	19	2	1	8	4	113	105
081	TRIVENTO	4	2	62	54	5	1	17	15	399	332
082	TUFARA	—	—	17	15	—	—	5	4	68	68
083	URURI	17	14	39	29	2	1	11	8	196	188
084	VINCHIATURO	—	—	30	27	—	—	12	8	225	215
	<b>TOTALE PROVINCIA</b>	<b>384</b>	<b>363</b>	<b>2.674</b>	<b>2.274</b>	<b>206</b>	<b>103</b>	<b>1.808</b>	<b>1.401</b>	<b>18.730</b>	<b>17.092</b>

*segue TAV. 9* — **Popolazione residente attiva in condizione professionale, per sesso, settore di attività economica e posizione nella professione**

**D — ALTRE ATTIVITÀ**

Codice dei Comuni	COMUNI	POSIZIONE NELLA PROFESSIONE									
		IMPRENDITORI E LIBERI PROFESSIONISTI		LAVORATORI IN PROPRIO		COADIUVANTI		DIRIGENTI E IMPIEGATI		LAVORATORI DIPENDENTI	
		MF	M	MF	M	MF	M	MF	M	MF	M
001	ACQUAVIVA COLLECROCE	—	—	26	13	2	1	36	16	21	12
002	BARANELLO	5	4	62	32	6	4	82	49	77	59
003	BOJANO	36	33	285	199	62	19	506	247	258	184
004	BONEFRO	7	7	48	33	4	1	91	54	54	40
005	BUSSO	6	5	28	17	5	2	50	30	68	40
006	<b>CAMPOBASSO</b>	<b>473</b>	<b>415</b>	<b>1.291</b>	<b>889</b>	<b>310</b>	<b>128</b>	<b>6.594</b>	<b>3.720</b>	<b>2.951</b>	<b>2.094</b>
007	CAMPOCHIARO	3	3	18	9	3	—	31	11	15	9
008	CAMPODIPIETRA	3	2	27	20	4	1	37	26	62	38
009	CAMPOLIETO	9	7	28	23	2	—	27	16	56	50
010	CAMPOMARINO	25	20	125	75	33	19	170	80	219	161
011	CASACALENDA	17	13	80	46	19	2	151	66	132	82
012	CASALCIPRANO	2	2	17	9	—	—	30	16	32	24
013	CASTELBOTTACCIO	3	2	11	6	—	—	29	15	25	20
014	CASTELLINO DEL BIFERNO	1	1	27	14	3	2	33	15	37	28
015	CASTELMAURO	5	4	85	55	17	9	72	38	116	82
016	CASTROPIGNANO	3	3	27	21	9	2	45	26	57	45
017	CERCEMAGGIORE	13	9	78	32	4	3	77	39	117	93
018	CERCEPICCOLA	1	1	15	9	3	2	25	18	38	29
019	CIVITACAMPOMARANO	—	—	23	12	5	4	26	13	39	25
020	COLLE D'ANCHISE	—	—	—	—	—	—	33	20	69	36
021	COLLETORTO	10	9	57	39	11	4	102	57	136	103
022	DURONIA	3	3	17	9	—	—	19	11	18	13
023	FERRAZZANO	4	2	33	21	7	3	63	39	69	45
024	FOSSALTO	6	6	39	22	4	2	49	28	50	38
025	GAMBATESA	8	7	54	32	8	2	88	54	72	57
026	GILDONE	3	2	33	19	7	2	24	13	19	14
027	GUARDIALFIERA	5	5	27	16	5	1	38	22	35	21
028	GUARDIAREGIA	1	1	17	6	2	1	26	14	32	25
029	GUGLIONESI	24	18	136	87	15	2	248	121	208	153
030	JELSI	3	3	61	38	8	4	66	38	67	54
031	LARINO	39	36	169	115	44	16	587	293	422	280
032	LIMOSANO	1	1	29	17	4	3	16	5	34	26
033	LUCITO	4	1	28	18	3	—	31	17	39	28
034	LUPARA	5	4	20	12	4	—	21	12	22	14
035	MACCHIA VALFORTORE	5	4	25	11	1	1	38	24	31	24
036	MAFALDA	5	4	46	24	3	1	33	19	94	81
037	MATRICE	3	3	24	17	5	2	31	21	35	24
038	MIRABELLO SANNITICO	6	5	24	15	7	3	60	32	57	38
039	MOLISE	—	—	4	3	1	—	7	3	6	5
040	MONACILIONI	—	—	11	8	2	—	30	20	21	16
041	MONTAGANO	3	2	44	29	8	5	67	34	90	57
042	MONTECILFONE	6	6	46	27	9	4	61	32	67	54
043	MONTEFALCONE NEL SANNIO	6	3	66	44	11	6	63	35	103	82



segue TAV. 9 — Popolazione residente attiva in condizione professionale, per sesso, settore di attività economica e posizione nella professione

Pos. \_\_\_\_\_  
Napoli \_\_\_\_\_ 19 \_\_\_\_\_

## D — ALTRE ATTIVITÀ

Codice dei Comuni	COMUNI	POSIZIONE NELLA PROFESSIONE									
		IMPRENDITORI E LIBERI PROFESSIONISTI		LAVORATORI IN PROPRIO		COADIUVANTI		DIRIGENTI E IMPIEGATI		LAVORATORI DIPENDENTI	
		MF	M	MF	M	MF	M	MF	M	MF	M
044	MONTELONGO	1	1	22	12	2	1	24	12	8	8
045	MONTEMITRO	3	2	6	3	—	—	30	15	12	8
046	MONTENERO DI BISACCIA	27	18	176	109	35	13	215	108	240	182
047	MONTORIO NEI FRENTANI	2	2	17	7	3	1	35	20	23	19
048	MORRONE DEL SANNIO	1	1	27	18	5	2	28	16	18	12
049	ORATINO	5	3	15	9	1	—	73	43	55	37
050	PALATA	7	6	60	33	13	3	63	35	62	48
051	PETACCIATO	11	8	82	49	17	8	70	40	115	96
052	PETRELLA TIFERNINA	2	2	31	17	8	1	53	35	72	50
053	PIETRACATELLA	1	—	43	25	2	—	60	30	42	37
054	PIETRACUPA	—	—	10	6	3	2	22	12	23	17
055	PORTOCANNONE	5	5	47	29	8	4	80	50	59	45
056	PROVVIDENTI	—	—	3	1	—	—	4	3	13	11
057	RICCIA	13	11	138	88	21	7	251	153	176	138
058	RIPABOTTONI	5	5	14	6	5	3	32	18	26	20
059	RIPALIMOSANO	8	6	62	38	10	4	132	63	116	65
060	ROCCAVIVARA	9	6	14	8	1	—	39	19	80	62
061	ROTELLO	5	5	40	20	5	1	68	33	36	27
062	SALCITO	6	3	20	15	5	2	12	8	14	12
063	SAN BIASE	1	1	8	4	—	—	11	5	15	12
064	SAN FELICE DEL MOLISE	—	—	25	12	1	—	22	9	19	15
065	SAN GIACOMO DEGLI SCHIAVONI	6	5	22	10	4	3	44	22	22	19
066	SAN GIOVANNI IN GALDO	3	3	14	4	2	1	43	28	29	19
067	SAN GIULIANO DEL SANNIO	—	—	37	20	11	1	31	19	57	45
068	SAN GIULIANO DI PUGLIA	7	6	61	36	7	2	38	21	39	26
069	SAN MARTINO IN PENSILIS	25	16	106	51	13	3	150	89	107	83
070	SAN MASSIMO	7	5	20	12	4	—	22	10	26	21
071	SAN POLOMATESE	1	1	10	7	1	—	17	9	12	8
072	SANTA CROCE DI MAGLIANO	12	11	157	99	27	8	142	70	136	118
073	SANT'ANGELO LIMOSANO	1	1	12	7	1	—	8	6	15	15
074	SANT'ELIA A PIANISI	10	9	66	41	8	6	75	41	54	43
075	SEPINO	1	1	30	14	9	6	57	31	63	49
076	SPINETE	4	4	25	21	3	—	34	16	34	26
077	TAVENNA	7	6	32	18	3	1	26	12	53	35
078	TERMOLI	169	143	841	564	239	91	1.767	954	1.275	839
079	TORELLA DEL SANNIO	6	6	21	10	5	1	27	13	42	28
080	TORO	3	3	24	14	—	—	61	39	67	59
081	TRIVENTO	21	19	108	57	7	—	151	78	163	120
082	TUFARA	2	2	30	16	3	—	45	31	38	29
083	URURI	19	17	94	55	20	5	153	79	66	54
084	VINCHIATURO	4	3	64	39	15	6	111	57	130	96
	<b>TOTALE PROVINCIA</b>	<b>1.182</b>	<b>1.002</b>	<b>5.945</b>	<b>3.747</b>	<b>1.187</b>	<b>447</b>	<b>14.239</b>	<b>7.811</b>	<b>9.822</b>	<b>7.056</b>

TAV. 10 - Popolazione residente attiva in condizione professionale,

Codice dei Comuni	COMUNI	CLASSI								
		14 - 19			20 - 29			30 - 54		
		Agricoltura, caccia, foreste e pesca	Industrie	Altre attività	Agricoltura, caccia, foreste e pesca	Industrie	Altre attività	Agricoltura, caccia, foreste e pesca	Industrie	Altre attività
001	ACQUAVIVA COLLECROCE	10	6	2	29	25	27	97	47	52
002	BARANELLO	20	48	8	48	112	56	360	171	131
003	BOJANO	11	60	46	45	246	219	222	525	732
004	BONEFRO	5	9	6	48	54	54	171	157	122
005	BUSSO	—	7	10	7	33	50	104	121	82
006	CAMPOBASSO	14	237	256	118	914	2.193	546	2.301	7.800
007	CAMPOCHIARO	2	6	3	4	17	19	34	28	37
008	CAMPODIPIETRA	3	26	12	28	55	35	135	87	72
009	CAMPOLIETO	8	8	8	36	38	30	96	59	72
010	CAMPOMARINO	19	34	39	90	142	163	428	498	331
011	CASACALENDA	16	24	10	72	83	90	193	167	237
012	CASALCIPRANO	6	2	5	13	15	19	61	38	49
013	CASTELBOTTACCIO	—	6	9	2	15	18	96	62	35
014	CASTELLINO DEL BIFERNO	1	13	8	1	53	22	18	82	59
015	CASTELMAURO	8	14	11	19	103	102	263	242	152
016	CASTROPIGNANO	11	8	13	22	38	47	121	98	69
017	CERCEMAGGIORE	61	51	17	165	195	90	575	249	143
018	CERCEPICCOLA	—	3	1	19	21	28	107	41	49
019	CIVITACAMPOMARANO	2	3	6	18	29	31	124	67	46
020	COLLE D'ANCHISE	5	7	2	17	27	16	41	83	78
021	COLLETORTO	6	17	8	32	76	76	180	192	199
022	DURONIA	1	2	—	10	12	18	60	22	29
023	FERRAZZANO	1	18	11	18	56	47	118	102	98
024	FOSSALTO	27	5	10	58	42	51	281	87	72
025	GAMBATESA	10	12	6	43	47	50	204	150	145
026	GILDONE	7	2	4	26	19	29	133	42	45
027	GUARDIALFIERA	5	7	7	11	32	24	107	102	62
028	GUARDIAREGIA	2	2	5	8	43	23	49	70	40
029	GUGLIONESI	11	44	22	86	177	155	371	411	372
030	JELSI	11	17	9	49	55	47	190	90	139
031	LARINO	51	62	26	146	183	281	570	373	821
032	LIMOSANO	18	12	8	40	34	24	124	40	41
033	LUCITO	11	5	3	14	29	37	137	68	47
034	LUPARA	5	7	2	8	13	13	82	54	49
035	MACCHIA VALFORTORE	2	20	1	7	49	29	63	73	57
036	MAFALDA	4	5	20	17	70	75	123	153	77
037	MATRICE	8	15	4	15	29	27	109	55	61
038	MIRABELLO SANNITICO	4	19	12	14	53	45	126	78	84
039	MOLISE	2	2	2	6	7	5	20	8	10
040	MONACILIONI	4	5	2	18	12	21	84	22	34
041	MONTAGANO	1	3	8	13	38	58	72	87	121
042	MONTECILFONE	3	13	8	13	101	52	119	226	107
043	MONTEFALCONE NEL SANNIO	8	12	21	24	80	85	161	178	116

## per sesso, classe di età e settore di attività economica

## TOTALE

## DI ETÀ (anni)

55 - 59			60 - 64			65 e più			TOTALE			Codice dei Comuni
Agricoltura, caccia, foreste e pesca	Industrie	Altre attività	Agricoltura, caccia, foreste e pesca	Industrie	Altre attività	Agricoltura, caccia, foreste e pesca	Industrie	Altre attività	Agricoltura, caccia, foreste e pesca	Industrie	Altre attività	
10	1	1	4	—	3	—	—	—	150	79	85	001
74	17	21	17	3	8	7	—	8	526	351	232	002
55	35	78	20	7	36	36	7	36	389	880	1.147	003
20	9	11	7	2	4	3	1	7	254	232	204	004
17	5	10	7	1	3	3	1	2	138	168	157	005
112	192	880	62	59	348	58	28	142	910	3.731	11.619	006
4	2	5	2	—	2	1	—	4	47	53	70	007
12	7	6	5	—	7	—	—	1	183	175	133	008
8	10	5	11	2	2	2	1	5	161	118	122	009
59	18	19	16	3	13	22	—	7	634	695	572	010
21	14	37	6	3	14	8	4	11	316	295	399	011
22	1	7	5	1	1	20	1	—	127	58	81	012
11	2	4	4	—	1	—	—	1	113	85	68	013
—	7	2	—	1	6	1	—	4	21	156	101	014
43	24	17	4	8	6	—	—	7	337	391	295	015
10	6	5	2	2	5	3	1	2	169	153	141	016
54	9	18	16	5	9	9	1	12	880	510	289	017
11	2	2	2	2	1	8	1	1	147	70	82	018
28	4	7	10	3	1	6	2	2	188	108	93	019
6	7	6	—	3	—	1	3	—	70	130	102	020
24	12	21	5	2	6	3	1	6	250	300	316	021
4	2	8	2	1	1	1	—	1	78	39	57	022
19	7	7	5	1	9	6	1	4	167	185	176	023
41	9	9	8	3	1	1	—	5	416	146	148	024
22	7	12	13	4	10	11	1	7	303	221	230	025
21	5	5	3	—	1	—	1	2	190	69	86	026
15	3	8	2	1	5	1	1	4	141	146	110	027
4	5	6	—	1	3	—	—	1	63	121	78	028
73	30	43	26	8	22	19	2	17	586	672	631	029
38	8	9	9	1	1	—	—	—	297	171	205	030
69	27	68	20	9	48	12	2	17	868	656	1.261	031
19	1	3	1	—	5	2	—	3	204	87	84	032
17	5	12	8	—	5	3	3	1	190	110	105	033
27	2	5	12	1	—	26	—	3	160	77	72	034
16	5	10	1	—	—	3	—	3	92	147	100	035
9	6	6	1	1	2	—	—	1	154	235	181	036
7	4	5	2	—	—	—	—	1	141	103	98	037
24	5	6	19	1	6	22	—	1	209	156	154	038
3	1	—	—	1	1	—	—	—	31	19	18	039
9	3	7	1	—	—	1	—	—	117	42	64	040
19	12	16	2	1	4	—	2	5	107	143	212	041
21	15	13	8	7	4	8	—	5	172	362	189	042
24	13	20	4	7	2	—	2	5	221	292	249	043

## segue TAV. 10 — Popolazione residente attiva in condizione professionale,

Codice dei Comuni	COMUNI	CLASSI								
		14 - 19			20 - 29			30 - 54		
		Agricoltura, caccia, foreste e pesca	Industrie	Altre attività	Agricoltura, caccia, foreste e pesca	Industrie	Altre attività	Agricoltura, caccia, foreste e pesca	Industrie	Altre attività
044	MONTELONGO	1	—	—	7	21	17	29	25	29
045	MONTEMITRO	1	3	—	5	15	18	58	60	25
046	MONTENERO DI BISACCIA	10	102	41	122	254	207	645	687	383
047	MONTORIO NEI FRENTANI	4	3	1	15	17	15	68	22	51
048	MORRONE DEL SANNIO	19	8	2	27	30	19	134	44	41
049	ORATINO	1	12	4	4	32	41	47	65	92
050	PALATA	12	8	15	22	58	55	209	172	118
051	PETACCIATO	5	22	17	20	86	67	206	251	186
052	PETRELLA TIFERNINA	1	13	9	8	33	54	73	110	89
053	PIETRACATELLA	14	20	4	56	81	39	207	75	88
054	PIETRACUPA	—	1	3	6	5	16	31	14	33
055	PORTOCANNONE	3	18	7	28	59	49	227	169	119
056	PROVIDENTI	3	1	—	6	5	7	27	7	11
057	RICCIA	48	27	19	133	124	141	638	298	365
058	RIPABOTTONI	16	1	2	28	9	20	115	32	54
059	RIPALIMOSANO	1	32	12	12	100	96	98	176	201
060	ROCCAVIVARA	8	17	8	18	79	48	96	125	72
061	ROTELLO	6	12	7	17	31	36	155	70	97
062	SALCITO	13	6	5	33	12	10	125	19	29
063	SAN BIASE	1	7	2	8	10	15	46	20	15
064	SAN FELICE DEL MOLISE	5	10	3	14	21	21	110	44	36
065	SAN GIACOMO DEGLI SCHIAVONI	1	5	6	8	26	18	46	59	64
066	SAN GIOVANNI IN GALDO	1	5	3	11	10	23	91	46	55
067	SAN GIULIANO DEL SANNIO	10	5	4	19	21	37	161	57	76
068	SAN GIULIANO DI PUGLIA	6	11	6	17	35	42	119	95	75
069	SAN MARTINO IN PENSILIS	7	69	11	76	149	95	392	321	246
070	SAN MASSIMO	2	—	1	21	16	16	46	39	57
071	SAN POLOMATESE	4	2	—	14	9	15	46	31	23
072	SANTA CROCE DI MAGLIANO	28	101	24	108	188	102	447	317	296
073	SANT'ANGELO LIMOSANO	—	5	1	20	15	9	66	9	22
074	SANT'ELIA A PIANISI	15	10	6	53	93	52	225	172	127
075	SEPINO	38	14	8	88	48	43	266	87	87
076	SPINETE	9	16	2	58	67	33	288	98	57
077	TAVENNA	2	9	13	6	46	41	142	92	57
078	TERMOLI	10	132	141	80	587	899	371	2.016	2.814
079	TORELLA DEL SANNIO	9	7	11	20	38	26	78	69	51
080	TORO	1	13	11	14	43	32	108	82	99
081	TRIVENTO	88	59	37	275	145	136	840	249	225
082	TUFARA	2	4	8	29	22	40	187	62	62
083	URURI	5	15	6	21	52	72	229	184	225
084	VINCHIATURO	15	26	14	41	91	83	171	131	202
	<b>TOTALE PROVINCIA</b>	<b>829</b>	<b>1.709</b>	<b>1.145</b>	<b>3.045</b>	<b>6.255</b>	<b>7.386</b>	<b>14.938</b>	<b>14.507</b>	<b>20.228</b>

## per sesso, classe di età e settore di attività economica

## TOTALE

DI ETÀ (anni)												Codice dei Comuni
55 - 59			60 - 64			65 e più			TOTALE			
Agricoltura, caccia, foreste e pesca	Industrie	Altre attività	Agricoltura, caccia, foreste e pesca	Industrie	Altre attività	Agricoltura, caccia, foreste e pesca	Industrie	Altre attività	Agricoltura, caccia, foreste e pesca	Industrie	Altre attività	
2	2	7	1	—	3	—	—	1	40	48	57	044
8	2	5	2	1	3	1	—	—	75	81	51	045
58	36	39	15	4	16	6	—	7	856	1.083	693	046
17	2	7	9	—	2	9	—	4	122	44	80	047
25	4	9	12	—	2	6	1	6	223	87	79	048
6	3	6	2	3	6	5	—	—	65	115	149	049
19	3	10	4	—	7	5	—	—	271	241	205	050
17	20	15	6	3	7	2	—	3	256	382	295	051
14	10	6	1	4	6	—	1	2	97	171	166	052
38	5	8	13	—	6	1	—	3	329	181	148	053
9	1	4	—	—	1	—	—	1	46	21	58	054
23	10	13	3	5	5	3	1	6	287	262	199	055
2	1	2	4	—	—	—	—	—	42	14	20	056
64	25	36	23	7	17	14	2	21	920	483	599	057
18	1	4	2	—	1	—	—	1	179	43	82	058
8	8	11	3	4	7	2	1	1	124	321	328	059
14	11	8	4	5	6	—	—	1	140	237	143	060
17	2	10	2	1	1	—	1	3	197	117	154	061
17	2	8	2	—	4	—	—	1	190	39	57	062
6	4	2	—	—	—	—	—	1	61	41	35	063
11	1	3	—	—	2	—	—	2	140	76	67	064
8	7	8	—	1	1	1	—	1	64	98	98	065
45	6	5	22	2	2	69	2	3	239	71	91	066
40	4	11	24	1	3	34	1	5	288	89	136	067
10	6	15	1	—	7	2	—	7	155	147	152	068
56	19	26	11	3	14	15	2	9	557	563	401	069
6	3	2	3	2	3	1	—	—	79	60	79	070
3	—	1	—	—	2	—	—	—	67	42	41	071
40	21	34	13	7	15	10	2	3	646	636	474	072
7	1	2	—	—	1	—	1	2	93	31	37	073
28	11	13	9	3	5	—	2	10	330	291	213	074
46	12	16	23	3	4	12	2	2	473	166	160	075
20	3	4	2	1	3	1	1	1	378	186	100	076
31	5	5	9	1	3	7	—	2	197	153	121	077
57	107	295	16	22	100	12	10	42	546	2.874	4.291	078
16	3	5	1	1	3	—	—	5	124	118	101	079
10	5	6	—	1	3	2	—	4	135	144	155	080
78	25	36	5	6	5	8	3	11	1.294	487	450	081
17	2	3	1	—	3	2	—	2	238	90	118	082
50	14	28	10	—	12	8	—	9	323	265	352	083
31	17	15	12	1	9	9	1	1	279	267	324	084
<b>2.094</b>	<b>983</b>	<b>2.183</b>	<b>622</b>	<b>247</b>	<b>906</b>	<b>554</b>	<b>101</b>	<b>527</b>	<b>22.082</b>	<b>23.802</b>	<b>32.375</b>	

## segue TAV. 10 — Popolazione residente attiva in condizione professionale,

B —

Codice dei Comuni	COMUNI	CLASSI								
		14 - 19			20 - 29			30 - 54		
		Agricoltura, caccia, foreste e pesca	Industrie	Altre attività	Agricoltura, caccia, foreste e pesca	Industrie	Altre attività	Agricoltura, caccia, foreste e pesca	Industrie	Altre attività
001	ACQUAVIVA COLLECROCE	8	6	—	18	24	11	45	41	29
002	BARANELLO	3	41	4	7	98	36	141	159	88
003	BOJANO	4	40	25	34	193	131	93	430	428
004	BONEFRO	5	9	4	38	51	34	88	149	83
005	BUSO	—	7	7	4	30	27	45	114	49
006	<b>CAMPOBASSO</b>	<b>6</b>	<b>216</b>	<b>115</b>	<b>53</b>	<b>761</b>	<b>1.247</b>	<b>192</b>	<b>2.075</b>	<b>4.896</b>
007	CAMPOCHIARO	2	5	2	2	17	8	15	23	16
008	CAMPODIPIETRA	1	25	8	9	52	20	46	83	48
009	CAMPOLIETO	2	7	6	16	34	21	28	58	61
010	CAMPOMARINO	11	30	22	44	128	100	210	462	210
011	CASACALENDA	10	20	6	36	69	45	86	138	124
012	CASALCIPRANO	2	1	4	4	15	7	19	37	36
013	CASTELBOTTACCIO	—	5	5	1	13	11	44	54	23
014	CASTELLINO DEL BIFERNO	1	11	5	1	43	13	5	77	35
015	CASTELMAURO	1	14	7	8	94	69	121	216	94
016	CASTROPIGNANO	1	7	11	8	34	32	40	93	48
017	CERCEMAGGIORE	28	47	11	71	177	64	270	228	81
018	CERCEPICCOLA	—	3	1	3	20	19	58	34	36
019	CIVITACAMPOMARANO	1	3	4	12	26	16	51	64	26
020	COLLE D'ANCHISE	5	6	1	8	17	11	23	50	42
021	COLLETORTO	6	14	5	25	65	60	103	148	125
022	DURONIA	—	2	—	1	12	13	16	22	19
023	FERRAZZANO	—	18	2	5	53	29	40	99	67
024	FOSSALTO	9	5	7	23	38	33	123	82	47
025	GAMBATESA	4	10	5	11	45	34	75	133	91
026	GILDONE	—	2	1	10	15	14	54	39	31
027	GUARDIALFIERA	5	5	5	7	21	12	40	86	39
028	GUARDIAREGIA	1	2	3	5	35	13	26	66	25
029	GUGLIONESI	7	41	11	46	161	97	190	381	215
030	JELSI	7	16	5	15	52	34	80	81	91
031	LARINO	17	60	13	63	175	162	338	355	488
032	LIMOSANO	9	9	6	20	27	14	57	37	26
033	LUCITO	6	5	—	5	28	25	52	63	26
034	LUPARA	4	7	2	5	13	7	31	50	27
035	MACCHIA VALFORTORE	2	14	1	5	34	22	31	64	33
036	MAFALDA	1	5	16	6	65	60	46	144	49
037	MATRICE	7	14	1	5	25	18	34	51	45
038	MIRABELLO SANNITICO	1	17	2	6	52	25	48	77	57
039	MOLISE	—	2	—	2	5	4	6	8	6
040	MONACILIONI	3	3	—	10	9	13	32	20	25
041	MONTAGANO	1	3	2	4	29	30	20	76	74
042	MONTECILFONE	3	12	7	6	80	33	51	169	68
043	MONTEFALCONE NEL SANNIO	6	11	15	12	76	65	62	168	73

## per sesso, classe di età e settore di attività economica

## MASCHI

DI ETÀ (anni)												Codice dei Comuni
55 - 59			60 - 64			65 e più			TOTALE			
Agricoltura, caccia, foreste e pesca	Industrie	Altre attività	Agricoltura, caccia, foreste e pesca	Industrie	Altre attività	Agricoltura, caccia, foreste e pesca	Industrie	Altre attività	Agricoltura, caccia, foreste e pesca	Industrie	Altre attività	
4	1	—	2	—	2	—	—	—	77	72	42	001
39	16	13	8	3	4	6	—	3	204	317	148	002
31	32	53	13	5	20	27	6	25	202	706	682	003
14	8	5	7	2	3	3	1	6	155	220	135	004
9	5	8	5	1	1	2	1	2	65	158	94	005
57	179	643	33	52	251	33	27	94	374	3.310	7.246	006
—	1	4	2	—	—	—	—	2	21	46	32	007
4	6	3	3	—	7	—	—	1	63	166	87	008
2	9	4	4	2	1	2	1	3	54	111	96	009
40	17	13	10	3	8	18	—	2	333	640	355	010
16	10	20	5	3	6	6	2	8	159	242	209	011
8	1	4	3	1	—	12	1	—	48	56	51	012
5	2	3	3	—	—	—	—	1	53	74	43	013
—	7	2	—	1	2	—	—	3	7	139	60	014
22	20	11	3	8	4	—	—	3	155	352	188	015
4	4	3	2	2	2	2	—	1	57	140	97	016
31	9	10	11	4	4	8	1	6	419	466	176	017
8	1	2	1	1	—	3	1	1	73	60	59	018
20	3	6	6	3	1	5	2	1	95	101	54	019
4	4	2	—	3	—	1	1	—	41	81	56	020
18	8	14	3	2	3	3	1	5	158	238	212	021
—	2	2	—	—	1	—	—	1	17	38	36	022
15	5	6	3	—	4	5	—	2	68	175	110	023
20	6	4	5	2	1	—	—	4	180	133	96	024
13	6	11	8	3	7	6	1	4	117	198	152	025
16	4	1	2	—	1	—	—	2	82	60	50	026
7	2	5	2	1	1	1	1	3	62	116	65	027
4	4	3	—	1	2	—	—	1	36	108	47	028
53	24	33	18	7	13	17	2	12	331	616	381	029
14	5	6	7	1	1	—	—	—	123	155	137	030
41	26	37	13	9	28	12	2	12	484	627	740	031
11	1	1	1	—	4	—	—	1	98	74	52	032
11	5	9	5	—	3	3	3	1	82	104	64	033
14	1	3	6	—	—	17	—	3	77	71	42	034
13	5	6	1	—	—	1	—	2	53	117	64	035
6	6	3	1	1	—	—	—	1	60	221	129	036
3	4	2	—	—	—	—	—	1	49	94	67	037
15	3	3	13	1	5	13	—	1	96	150	93	038
—	1	—	—	1	1	—	—	—	8	17	11	039
7	3	6	—	—	—	1	—	—	53	35	44	040
6	11	13	2	1	4	—	2	4	33	122	127	041
12	12	8	5	7	3	5	—	4	82	280	123	042
14	12	13	2	6	1	—	2	3	96	275	170	043

## segue TAV. 10 — Popolazione residente attiva in condizione professionale,

Codice dei Comuni	COMUNI	CLASSI								
		14 - 19			20 - 29			30 - 54		
		Agricoltura, caccia, foreste e pesca	Industrie	Altre attività	Agricoltura, caccia, foreste e pesca	Industrie	Altre attività	Agricoltura, caccia, foreste e pesca	Industrie	Altre attività
044	MONTELONGO	1	—	—	3	21	10	25	24	18
045	MONTEMITRO	1	3	—	3	14	13	16	54	8
046	MONTENERO DI BISACCIA	7	82	18	42	218	135	234	638	234
047	MONTORIO NEI FRENTANI	4	3	—	10	17	10	31	21	31
048	MORRONE DEL SANNIO	7	7	1	19	27	9	57	33	27
049	ORATINO	—	11	2	3	28	20	13	57	62
050	PALATA	4	7	8	11	54	33	79	160	76
051	PETACCIATO	5	17	12	11	75	43	95	238	130
052	PETRELLA TIFERNINA	1	13	4	2	30	33	20	106	61
053	PIETRACATELLA	8	19	4	22	70	24	83	68	52
054	PIETRACUPA	—	1	3	2	4	10	12	13	20
055	PORTOCANNONE	—	18	5	9	56	34	109	154	77
056	PROVIDENTI	1	1	—	3	5	4	12	6	9
057	RICCIA	23	27	16	58	120	97	311	279	233
058	RIPABOTTONI	8	1	1	16	8	13	56	30	34
059	RIPALIMOSANO	1	28	5	2	95	52	32	157	108
060	ROCCAVIVARA	1	14	6	8	61	30	35	106	47
061	ROTELLO	5	11	3	8	30	24	55	67	55
062	SALCITO	7	5	5	14	12	6	49	19	21
063	SAN BIASE	—	7	2	2	9	7	21	20	11
064	SAN FELICE DEL MOLISE	3	10	1	6	20	11	49	43	20
065	SAN GIACOMO DEGLI SCHIAVONI	1	5	4	6	25	14	14	54	36
066	SAN GIOVANNI IN GALDO	—	3	—	7	10	14	32	36	36
067	SAN GIULIANO DEL SANNIO	6	4	2	9	18	26	66	52	47
068	SAN GIULIANO DI PUGLIA	3	9	5	11	31	23	43	91	48
069	SAN MARTINO IN PENSILIS	3	66	9	35	137	50	154	299	147
070	SAN MASSIMO	1	—	—	11	15	10	21	36	35
071	SAN POLOMATESE	1	2	—	12	7	7	17	30	17
072	SANTA CROCE DI MAGLIANO	11	101	17	38	184	65	171	298	188
073	SANT'ANGELO LIMOSANO	—	4	—	5	15	8	28	9	19
074	SANT'ELIA A PIANISI	7	3	3	31	65	32	110	149	84
075	SEPINO	20	14	8	49	44	28	137	73	53
076	SPINETE	3	12	2	13	58	21	117	89	39
077	TAVENNA	1	5	7	4	39	22	60	82	38
078	TERMOLI	10	124	64	49	473	466	209	1.794	1.742
079	TORELLA DEL SANNIO	1	7	8	5	33	14	29	62	30
080	TORO	—	12	9	6	39	22	38	73	74
081	TRIVENTO	36	43	27	123	113	86	368	222	138
082	TUFARA	2	4	6	15	21	25	73	61	43
083	URURI	4	15	2	10	46	40	128	167	131
084	VINCHIATURO	4	23	8	14	86	55	67	124	125
	<b>TOTALE PROVINCIA</b>	<b>391</b>	<b>1.521</b>	<b>634</b>	<b>1.381</b>	<b>5.444</b>	<b>4.385</b>	<b>6.451</b>	<b>13.098</b>	<b>12.604</b>



## per sesso, classe di età e settore di attività economica

## MASCHI

DI ETÀ (anni)												Codice dei Comuni
55 - 59			60 - 64			65 e più			TOTALE			
Agricoltura, caccia, foreste e pesca	Industrie	Altre attività	Agricoltura, caccia, foreste e pesca	Industrie	Altre attività	Agricoltura, caccia, foreste e pesca	Industrie	Altre attività	Agricoltura, caccia, foreste e pesca	Industrie	Altre attività	
2	2	4	1	—	2	—	—	—	32	47	34	044
4	1	5	1	1	2	1	—	—	26	73	28	045
36	32	27	12	4	13	4	—	3	335	974	430	046
12	1	5	4	—	1	9	—	2	70	42	49	047
16	4	5	9	—	2	5	1	5	113	72	49	048
5	3	5	1	3	3	4	—	—	26	102	92	049
13	3	4	2	—	4	3	—	—	112	224	125	050
12	20	10	6	3	4	2	—	2	131	353	201	051
4	9	3	1	4	3	—	1	1	28	163	105	052
21	5	5	10	—	5	1	—	2	145	162	92	053
1	1	3	—	—	—	—	—	1	15	19	37	054
18	8	10	2	4	2	3	1	5	141	241	133	055
2	1	2	2	—	—	—	—	—	20	13	15	056
36	22	22	17	7	13	7	2	16	452	457	397	057
12	1	3	1	—	1	—	—	—	93	40	52	058
4	5	6	—	3	4	2	1	1	41	289	176	059
5	10	5	3	4	6	—	—	1	52	195	95	060
10	2	1	1	1	1	—	1	2	79	112	86	061
10	2	4	1	—	3	—	—	1	81	38	40	062
3	3	1	—	—	—	—	—	1	26	39	22	063
5	1	1	—	—	1	—	—	2	63	74	36	064
7	7	4	—	1	—	—	—	1	28	92	59	065
15	5	3	9	2	—	38	1	2	101	57	55	066
21	3	8	13	1	2	23	1	—	138	79	85	067
7	6	6	1	—	5	2	—	4	67	137	91	068
37	17	20	9	3	11	9	2	5	247	524	242	069
2	2	1	2	2	2	1	—	—	38	55	48	070
1	—	1	—	—	—	—	—	—	31	39	25	071
30	21	23	11	7	12	6	2	1	267	613	306	072
6	—	1	—	—	—	—	1	1	39	29	29	073
20	11	9	7	3	4	—	2	8	175	233	140	074
26	10	9	13	1	2	10	1	1	255	143	101	075
12	3	2	2	—	2	1	1	1	148	163	67	076
22	5	2	7	1	1	7	—	2	101	132	72	077
42	94	217	11	21	72	10	7	30	331	2.513	2.591	078
10	2	3	1	—	1	—	—	2	46	104	58	079
5	4	4	—	1	3	1	—	3	50	129	115	080
38	21	14	3	3	4	3	2	5	571	404	274	081
12	1	2	1	—	2	2	—	—	105	87	78	082
34	12	20	8	—	9	6	—	8	190	240	210	083
16	15	8	8	1	5	8	1	—	117	250	201	084
<b>1.225</b>	<b>866</b>	<b>1.486</b>	<b>398</b>	<b>218</b>	<b>606</b>	<b>380</b>	<b>86</b>	<b>348</b>	<b>10.226</b>	<b>21.233</b>	<b>20.063</b>	

## segue TAV. 10 — Popolazione residente attiva in condizione professionale,

Codice dei Comuni	COMUNI	CLASSI								
		14 - 19			20 - 29			30 - 54		
		Agricoltura, caccia, foreste e pesca	Industrie	Altre attività	Agricoltura, caccia, foreste e pesca	Industrie	Altre attività	Agricoltura, caccia, foreste e pesca	Industrie	Altre attività
001	ACQUAVIVA COLLECROCE	2	—	2	11	1	16	52	6	23
002	BARANELLO	17	7	4	41	14	20	219	12	43
003	BOJANO	7	20	21	11	53	88	129	95	304
004	BONEFRO	—	—	2	10	3	20	83	8	39
005	BUSSO	—	—	3	3	3	23	59	7	33
006	<b>CAMPOBASSO</b>	<b>8</b>	<b>21</b>	<b>141</b>	<b>65</b>	<b>153</b>	<b>946</b>	<b>354</b>	<b>226</b>	<b>2.904</b>
007	CAMPOCHIARO	—	1	1	2	—	11	19	5	21
008	CAMPODIPIETRA	2	1	4	19	3	15	89	4	24
009	CAMPOLIETO	6	1	2	20	4	9	68	1	11
010	CAMPOMARINO	8	4	17	46	14	63	218	36	121
011	CASACALENDA	6	4	4	36	14	45	107	29	113
012	CASALCIPRANO	4	1	1	9	—	12	42	1	13
013	CASTELBOTTACCIO	—	1	4	1	2	7	52	8	12
014	CASTELLINO DEL BIFERNO	—	2	3	—	10	9	13	5	24
015	CASTELMAURO	7	—	4	11	9	33	142	26	58
016	CASTROPIGNANO	10	1	2	14	4	15	81	5	21
017	CERCEMAGGIORE	33	4	6	94	18	26	305	21	62
018	CERCEPICCOLA	—	—	—	16	1	9	49	7	13
019	CIVITACAMPOMARANO	1	—	2	6	3	15	73	3	20
020	COLLE D'ANCHISE	—	1	1	9	10	5	18	33	36
021	COLLETORTO	—	3	3	7	11	16	77	44	74
022	DURONIA	1	—	—	9	—	5	44	—	10
023	FERRAZZANO	1	—	9	13	3	18	78	3	31
024	FOSSALTO	18	—	3	35	4	18	158	5	25
025	GAMBATESA	6	2	1	32	2	16	129	17	54
026	GILDONE	7	—	3	16	4	15	79	3	14
027	GUARDIALFIERA	—	2	2	4	11	12	67	16	23
028	GUARDIAREGIA	1	—	2	3	8	10	23	4	15
029	GUGLIONESI	4	3	11	40	16	58	181	30	157
030	JELSI	4	1	4	34	3	13	110	9	48
031	LARINO	34	2	13	83	8	119	232	18	333
032	LIMOSANO	9	3	2	20	7	10	67	3	15
033	LUCITO	5	—	3	9	1	12	85	5	21
034	LUPARA	1	—	—	3	—	6	51	4	22
035	MACCHIA VALFORTORE	—	6	—	2	15	7	32	9	24
036	MAFALDA	3	—	4	11	5	15	77	9	28
037	MATRICE	1	1	3	10	4	9	75	4	16
038	MIRABELLO SANNITICO	3	2	10	8	1	20	78	1	27
039	MOLISE	2	—	2	4	2	1	14	—	4
040	MONACILIONI	1	2	2	8	3	8	52	2	9
041	MONTAGANO	—	—	6	9	9	28	52	11	47
042	MONTECILFONE	—	1	1	7	21	19	68	57	39
043	MONTEFALCONE NEL SANNIO	2	1	6	12	4	20	99	10	43

## per sesso, classe di età e settore di attività economica

## FEMMINE

DI ETÀ (anni)												Codice dei Comuni
55 - 59			60 - 64			65 e più			TOTALE			
Agricoltura, caccia, foreste e pesca	Industrie	Altre attività	Agricoltura, caccia, foreste e pesca	Industrie	Altre attività	Agricoltura, caccia, foreste e pesca	Industrie	Altre attività	Agricoltura, caccia, foreste e pesca	Industrie	Altre attività	
6	—	1	2	—	1	—	—	—	73	7	43	001
35	1	8	9	—	4	1	—	5	322	34	84	002
24	3	25	7	2	16	9	1	11	187	174	465	003
6	1	6	—	—	1	—	—	1	99	12	69	004
8	—	2	2	—	2	1	—	—	73	10	63	005
55	13	237	29	7	97	25	1	48	536	421	4.373	006
4	1	1	—	—	2	1	—	2	26	7	38	007
8	1	3	2	—	—	—	—	—	120	9	46	008
6	1	1	7	—	1	—	—	2	107	7	26	009
19	1	6	6	—	5	4	—	5	301	55	217	010
5	4	17	1	—	8	2	2	3	157	53	190	011
14	—	3	2	—	1	8	—	—	79	2	30	012
6	—	1	1	—	1	—	—	—	60	11	25	013
—	—	—	—	—	4	1	—	1	14	17	41	014
21	4	6	1	—	2	—	—	4	182	39	107	015
6	2	2	—	—	3	1	1	1	112	13	44	016
23	—	8	5	1	5	1	—	6	461	44	113	017
3	1	—	1	1	1	5	—	—	74	10	23	018
8	1	1	4	—	—	1	—	1	93	7	39	019
2	3	4	—	—	—	—	2	—	29	49	46	020
6	4	7	2	—	3	—	—	1	92	62	104	021
4	—	6	2	1	—	1	—	—	61	1	21	022
4	2	1	2	1	5	1	1	2	99	10	66	023
21	3	5	3	1	—	1	—	1	236	13	52	024
9	1	1	5	1	3	5	—	3	186	23	78	025
5	1	4	1	—	—	—	1	—	108	9	36	026
8	1	3	—	—	4	—	—	1	79	30	45	027
—	1	3	—	—	1	—	—	—	27	13	31	028
20	6	10	8	1	9	2	—	5	255	56	250	029
24	3	3	2	—	—	—	—	—	174	16	68	030
28	1	31	7	—	20	—	—	5	384	29	521	031
8	—	2	—	—	1	2	—	2	106	13	32	032
6	—	3	3	—	2	—	—	—	108	6	41	033
13	1	2	6	1	—	9	—	—	83	6	30	034
3	—	4	—	—	—	2	—	1	39	30	36	035
3	—	3	—	—	2	—	—	—	94	14	52	036
4	—	3	2	—	—	—	—	—	92	9	31	037
9	2	3	6	—	1	9	—	—	113	6	61	038
3	—	—	—	—	—	—	—	—	23	2	7	039
2	—	1	1	—	—	—	—	—	64	7	20	040
13	1	3	—	—	—	—	—	1	74	21	85	041
9	3	5	3	—	1	3	—	1	90	82	66	042
10	1	7	2	1	1	—	—	2	125	17	79	043

## segue TAV. 10 — Popolazione residente attiva in condizione professionale,

C —

Codice dei Comuni	COMUNI	CLASSI								
		14 - 19			20 - 29			30 - 54		
		Agricoltura, caccia, foreste e pesca	Industrie	Altre attività	Agricoltura, caccia, foreste e pesca	Industrie	Altre attività	Agricoltura, caccia, foreste e pesca	Industrie	Altre attività
044	MONTELONGO	—	—	—	4	—	7	4	1	11
045	MONTEMITRO	—	—	—	2	1	5	42	6	17
046	MONTENERO DI BISACCIA	3	20	23	80	36	72	411	49	149
047	MONTORIO NEI FRENTANI	—	—	1	5	—	5	37	1	20
048	MORRONE DEL SANNIO	12	1	1	8	3	10	77	11	14
049	ORATINO	1	1	2	1	4	21	34	8	30
050	PALATA	8	1	7	11	4	22	130	12	42
051	PETACCIATO	—	5	5	9	11	24	111	13	56
052	PETRELLA TIFERNINA	—	—	5	6	3	21	53	4	28
053	PIETRACATELLA	6	1	—	34	11	15	124	7	36
054	PIETRACUPA	—	—	—	4	1	6	19	1	13
055	PORTOCANNONE	3	—	2	19	3	15	118	15	42
056	PROVVIDENTI	2	—	—	3	—	3	15	1	2
057	RICCIA	25	—	3	75	4	44	327	19	132
058	RIPABOTTONI	8	—	1	12	1	7	59	2	20
059	RIPALIMOSANO	—	4	7	10	5	44	66	19	93
060	ROCCAVIVARA	7	3	2	10	18	18	61	19	25
061	ROTELLO	1	1	4	9	1	12	100	3	42
062	SALCITO	6	1	—	19	—	4	76	—	8
063	SAN BIASE	1	—	—	6	1	8	25	—	4
064	SAN FELICE DEL MOLISE	2	—	2	8	1	10	61	1	16
065	SAN GIACOMO DEGLI SCHIAVONI	—	—	2	2	1	4	32	5	28
066	SAN GIOVANNI IN GALDO	1	2	3	4	—	9	59	10	19
067	SAN GIULIANO DEL SANNIO	4	1	2	10	3	11	95	5	29
068	SAN GIULIANO DI PUGLIA	3	2	1	6	4	19	76	4	27
069	SAN MARTINO IN PENSILIS	4	3	2	41	12	45	238	22	99
070	SAN MASSIMO	1	—	1	10	1	6	25	3	22
071	SAN POLOMATESE	3	—	—	2	2	8	29	1	6
072	SANTA CROCE DI MAGLIANO	17	—	7	70	4	37	276	19	108
073	SANT'ANGELO LIMOSANO	—	1	1	15	—	1	38	—	3
074	SANT'ELIA A PIANISI	8	7	3	22	28	20	115	23	43
075	SEPINO	18	—	—	39	4	15	129	14	34
076	SPINETE	6	4	—	45	9	12	171	9	18
077	TAVENNA	1	4	6	2	7	19	82	10	19
078	TERMOLI	—	8	77	31	114	433	162	222	1.072
079	TORELLA DEL SANNIO	8	—	3	15	5	12	49	7	21
080	TORO	1	1	2	8	4	10	70	9	25
081	TRIVENTO	52	16	10	152	32	50	472	27	87
082	TUFARA	—	—	2	14	1	15	114	1	19
083	URURI	1	—	4	11	6	32	101	17	94
084	VINCHIATURO	11	3	6	27	5	28	104	7	77
	<b>TOTALE PROVINCIA</b>	<b>438</b>	<b>188</b>	<b>511</b>	<b>1.664</b>	<b>811</b>	<b>3.001</b>	<b>8.487</b>	<b>1.409</b>	<b>7.624</b>

## per sesso, classe di età e settore di attività economica

## FEMMINE

DI ETÀ (anni)												Codice dei Comuni
55 - 59			60 - 64			65 e più			TOTALE			
Agricoltura, caccia, foreste e pesca	Industrie	Altre attività	Agricoltura, caccia, foreste e pesca	Industrie	Altre attività	Agricoltura, caccia, foreste e pesca	Industrie	Altre attività	Agricoltura, caccia, foreste e pesca	Industrie	Altre attività	
—	—	3	—	—	1	—	—	1	8	1	23	044
4	1	—	1	—	1	—	—	—	49	8	23	045
22	4	12	3	—	3	2	—	4	521	109	263	046
5	1	2	5	—	1	—	—	2	52	2	31	047
9	—	4	3	—	—	1	—	1	110	15	30	048
1	—	1	1	—	3	1	—	—	39	13	57	049
6	—	6	2	—	3	2	—	—	159	17	80	050
5	—	5	—	—	3	—	—	1	125	29	94	051
10	1	3	—	—	3	—	—	1	69	8	61	052
17	—	3	3	—	1	—	—	1	184	19	56	053
8	—	1	—	—	1	—	—	—	31	2	21	054
5	2	3	1	1	3	—	—	1	146	21	66	055
—	—	—	2	—	—	—	—	—	22	1	5	056
28	3	14	6	—	4	7	—	5	468	26	202	057
6	—	1	1	—	—	—	—	1	86	3	30	058
4	3	5	3	1	3	—	—	—	83	32	152	059
9	1	3	1	1	—	—	—	—	88	42	48	060
7	—	9	1	—	—	—	—	1	118	5	68	061
7	—	4	1	—	1	—	—	—	109	1	17	062
3	1	1	—	—	—	—	—	—	35	2	13	063
6	—	2	—	—	1	—	—	—	77	2	31	064
1	—	4	—	—	1	1	—	—	36	6	39	065
30	1	2	13	—	2	31	1	1	138	14	36	066
19	1	3	11	—	1	11	—	5	150	10	51	067
3	—	9	—	—	2	—	—	3	88	10	61	068
19	2	6	2	—	3	6	—	4	310	39	159	069
4	1	1	1	—	1	—	—	—	41	5	31	070
2	—	—	—	—	2	—	—	—	36	3	16	071
10	—	11	2	—	3	4	—	2	379	23	168	072
1	1	1	—	—	1	—	—	1	54	2	8	073
8	—	4	2	—	1	—	—	2	155	58	73	074
20	2	7	10	2	2	2	1	1	218	23	59	075
8	—	2	—	1	1	—	—	—	230	23	33	076
9	—	3	2	—	2	—	—	—	96	21	49	077
15	13	78	5	1	28	2	3	12	215	361	1.700	078
6	1	2	—	1	2	—	—	3	78	14	43	079
5	1	2	—	—	—	1	—	1	85	15	40	080
40	4	22	2	3	1	5	1	6	723	83	176	081
5	1	1	—	—	1	—	—	2	133	3	40	082
16	2	8	2	—	3	2	—	1	133	25	142	083
15	2	7	4	—	4	1	—	1	162	17	123	084
<b>869</b>	<b>117</b>	<b>697</b>	<b>224</b>	<b>29</b>	<b>300</b>	<b>174</b>	<b>15</b>	<b>179</b>	<b>11.856</b>	<b>2.569</b>	<b>12.312</b>	

TAV. 11 - Popolazione residente non attiva

Codice dei Comuni	COMUNI	MENO DI 14 ANNI							
		BAMBINI CHE FREQUENTANO LA SCUOLA MATERNA		SCOLARI E STUDENTI		ALTRI		TOTALE	
		MF	M	MF	M	MF	M	MF	M
001	ACQUAVIVA COLLECROCE	28	14	105	54	27	12	160	80
002	BARANELLO	67	30	364	191	107	51	538	272
003	BOJANO	259	139	974	473	293	150	1.526	762
004	BONEFRO	67	36	254	136	92	52	413	224
005	BUSSO	47	22	163	81	57	27	267	130
006	CAMPOBASSO	1.559	781	6.644	3.352	2.469	1.315	10.672	5.448
007	CAMPOCHIARO	21	13	56	27	20	11	97	51
008	CAMPODIPIETRA	36	16	200	100	72	35	308	151
009	CAMPOLIETO	20	11	153	73	40	16	213	100
010	CAMPOMARINO	280	144	830	427	354	192	1.464	763
011	CASACALENDA	88	49	317	164	108	47	513	260
012	CASALCIPRANO	20	8	86	42	22	10	128	60
013	CASTELBOTTACCIO	11	5	78	42	19	8	108	55
014	CASTELLINO DEL BIFERNO	30	13	70	32	32	11	132	56
015	CASTELMAURO	69	32	281	150	82	39	432	221
016	CASTROPIGNANO	33	16	152	76	49	25	234	117
017	CERCEMAGGIORE	88	37	588	311	238	116	914	464
018	CERCEPICCOLA	19	10	96	52	31	18	146	80
019	CIVITACAMPOMARANO	19	9	108	46	29	14	156	69
020	COLLE D'ANCHISE	19	8	93	46	42	23	154	77
021	COLLETORTO	90	57	339	176	102	46	531	279
022	DURONIA	12	6	53	20	15	8	80	34
023	FERRAZZANO	22	8	201	103	77	34	300	145
024	FOSSALTO	37	22	230	109	80	40	347	171
025	GAMBATESA	53	21	244	126	80	31	377	178
026	GILDONE	29	18	82	35	27	13	138	66
027	GUARDIAFIERA	26	14	119	60	37	18	182	92
028	GUARDIAREGIA	36	18	131	60	39	19	206	97
029	GUGLIONESI	196	101	743	367	242	120	1.181	588
030	JELSI	66	28	200	96	84	50	350	174
031	LARINO	228	108	1.015	528	410	222	1.653	858
032	LIMOSANO	33	22	93	46	28	18	154	86
033	LUCITO	27	18	121	61	34	16	182	95
034	LUPARA	18	12	68	41	20	11	106	64
035	MACCHIA VALFORTORE	17	13	96	47	42	22	155	82
036	MAFALDA	48	18	187	100	52	27	287	145
037	MATRICE	23	15	134	63	39	21	196	99
038	MIRABELLO SANNITICO	24	16	171	83	91	43	286	142
039	MOLISE	1	1	27	14	8	7	36	22
040	MONACILIONI	15	7	75	31	27	16	117	54
041	MONTAGANO	46	21	138	71	51	24	235	116
042	MONTECILFONE	66	37	257	132	110	49	433	218
043	MONTEFALCONE NEL SANNIO	45	20	278	141	107	53	430	214

## per sesso, classe di età e condizione non professionale

CASALINGHE	DA 14 ANNI IN POI								TOTALE		Codice dei Comuni
	STUDENTI		RITIRATI DAL LAVORO		ALTRI		TOTALE				
	MF	M	MF	M	MF	M	MF	M	MF	M	
46	39	21	398	167	15	9	498	197	658	277	001
262	146	68	750	346	74	51	1.232	465	1.770	737	002
978	527	257	942	458	380	199	2.827	914	4.353	1.676	003
319	161	85	853	375	74	45	1.407	505	1.820	729	004
144	93	45	402	164	44	27	683	236	950	366	005
<b>8.187</b>	<b>4.837</b>	<b>2.488</b>	<b>4.667</b>	<b>2.887</b>	<b>1.022</b>	<b>591</b>	<b>18.713</b>	<b>5.966</b>	<b>29.385</b>	<b>11.414</b>	<b>006</b>
40	49	22	242	101	13	8	344	131	441	182	007
121	94	38	417	189	34	22	666	249	974	400	008
83	59	29	401	188	72	27	615	244	828	344	009
773	319	167	720	337	70	51	1.882	555	3.346	1.318	010
265	202	104	866	376	103	57	1.436	537	1.949	797	011
44	24	8	248	104	14	10	330	122	458	182	012
89	52	28	326	138	11	8	478	174	586	229	013
135	79	35	128	53	201	97	543	185	675	241	014
347	174	78	918	419	105	59	1.544	556	1.976	777	015
116	66	33	390	159	51	26	623	218	857	335	016
319	163	83	1.178	512	92	56	1.752	651	2.666	1.115	017
115	59	27	251	119	45	26	470	172	616	252	018
101	32	19	282	98	11	9	426	126	582	195	019
58	37	16	339	158	18	12	452	186	606	263	020
325	235	105	950	449	63	39	1.573	593	2.104	872	021
25	27	11	344	137	17	9	413	157	493	191	022
184	84	46	367	172	80	41	715	259	1.015	404	023
123	66	34	533	247	39	29	761	310	1.108	481	024
164	133	68	549	245	75	43	921	356	1.298	534	025
64	26	13	392	178	30	17	512	208	650	274	026
83	59	31	419	175	22	16	583	222	765	314	027
105	43	24	161	63	145	60	454	147	660	244	028
665	428	213	1.216	532	59	41	2.368	786	3.549	1.374	029
124	120	58	619	274	31	17	894	349	1.244	523	030
933	554	284	1.354	615	139	87	2.980	986	4.633	1.844	031
65	42	24	382	175	20	14	509	213	663	299	032
99	54	31	481	203	24	15	658	249	840	344	033
88	33	20	321	144	16	12	458	176	564	240	034
124	62	36	356	163	23	14	565	213	720	295	035
186	67	41	544	250	26	22	823	313	1.110	458	036
71	74	37	303	127	19	13	467	177	663	276	037
175	75	37	409	189	71	31	730	257	1.016	399	038
14	11	5	81	34	—	—	106	39	142	61	039
45	46	33	335	146	21	13	447	192	564	246	040
124	86	39	542	219	10	8	762	266	997	382	041
245	125	61	580	277	75	34	1.025	372	1.458	590	042
257	135	80	646	285	80	39	1.118	404	1.548	618	043

## segue TAV. 11 — Popolazione residente non attiva

Codice dei Comuni	COMUNI	MENO DI 14 ANNI							
		BAMBINI CHE FREQUENTANO LA SCUOLA MATERNA		SCOLARI E STUDENTI		ALTRI		TOTALE	
		MF	M	MF	M	MF	M	MF	M
044	MONTELONGO	9	6	43	30	15	5	67	41
045	MONTEMITRO	14	8	60	34	17	13	91	55
046	MONTENERO DI BISACCIA	216	112	878	467	320	171	1.414	750
047	MONTORIO NEI FRENTANI	12	10	84	45	19	11	115	66
048	MORRONE DEL SANNIO	5	4	77	47	35	13	117	64
049	ORATINO	32	21	100	46	35	16	167	83
050	PALATA	76	41	284	139	89	41	449	221
051	PETACCIATO	86	47	431	219	153	69	670	335
052	PETRELLA TIFERNINA	35	17	114	48	54	28	203	93
053	PIETRACATELLA	53	23	213	108	88	46	354	177
054	PIETRACUPA	9	4	25	19	10	5	44	28
055	PORTOCANNONE	64	30	285	144	133	65	482	239
056	PROVVIDENTI	3	2	25	9	5	3	33	14
057	RICCIA	133	69	696	345	277	143	1.106	557
058	RIPABOTTONI	22	9	101	49	28	14	151	72
059	RIPALIMOSANO	65	33	250	130	126	67	441	230
060	ROCCAVIVARA	34	20	189	100	72	33	295	153
061	ROTELLO	42	16	143	67	56	28	241	111
062	SALCITO	20	12	109	57	17	9	146	78
063	SAN BIASE	8	3	37	24	8	4	53	31
064	SAN FELICE DEL MOLISE	25	10	80	39	32	17	137	66
065	SAN GIACOMO DEGLI SCHIAVONI	31	13	80	45	37	20	148	78
066	SAN GIOVANNI IN GALDO	17	4	71	41	18	13	106	58
067	SAN GIULIANO DEL SANNIO	31	18	120	60	46	25	197	103
068	SAN GIULIANO DI PUGLIA	30	12	223	122	43	20	296	154
069	SAN MARTINO IN PENSILIS	173	87	551	300	231	129	955	516
070	SAN MASSIMO	24	15	81	48	42	19	147	82
071	SAN POLOMATESE	14	9	56	26	15	8	85	43
072	SANTA CROCE DI MAGLIANO	143	69	636	326	244	114	1.023	509
073	SANT'ANGELO LIMOSANO	12	6	54	23	18	7	84	36
074	SANT'ELIA A PIANISI	74	41	279	128	88	54	441	223
075	SEPINO	58	36	280	136	102	58	440	230
076	SPINETE	41	19	159	90	52	23	252	132
077	TAVENNA	20	8	116	60	25	11	161	79
078	TERMOLI	742	381	3.559	1.828	1.326	680	5.627	2.889
079	TORELLA DEL SANNIO	37	15	105	55	44	21	186	91
080	TORO	36	25	186	89	62	32	284	146
081	TRIVENTO	103	60	804	411	377	196	1.284	667
082	TUFARA	34	22	133	66	45	24	212	112
083	URURI	102	54	397	195	143	75	642	324
084	VINCHIATURO	72	30	345	163	122	70	539	263
	<b>TOTALE PROVINCIA</b>	<b>6.695</b>	<b>3.415</b>	<b>29.073</b>	<b>14.763</b>	<b>10.654</b>	<b>5.480</b>	<b>46.422</b>	<b>23.658</b>



## per sesso, classe di età e condizione non professionale

CASALINGHE	DA 14 ANNI IN POI								TOTALE		Codice dei Comuni
	STUDENTI		RITIRATI DAL LAVORO		ALTRI		TOTALE		MF	M	
	MF	M	MF	M	MF	M	MF	M			
85	79	46	257	117	8	6	429	169	496	210	044
36	42	19	203	85	5	5	286	109	377	164	045
710	357	184	1.674	730	121	80	2.862	994	4.276	1.744	046
97	64	32	274	111	23	16	458	159	573	225	047
70	58	26	438	172	43	25	609	223	726	287	048
101	80	43	329	143	57	25	567	211	734	294	049
230	135	59	682	327	61	40	1.108	426	1.557	647	050
439	161	95	647	281	64	52	1.311	428	1.981	763	051
165	86	43	586	259	46	27	883	329	1.086	422	052
93	84	45	568	257	34	19	779	321	1.133	498	053
25	23	14	200	74	4	2	252	90	296	118	054
244	171	97	585	255	72	31	1.072	383	1.554	622	055
14	15	9	52	21	11	6	92	36	125	50	056
786	333	161	1.492	706	167	103	2.778	970	3.884	1.527	057
56	42	19	352	153	29	20	479	192	630	264	058
239	145	76	494	190	47	32	925	298	1.366	528	059
130	107	54	314	133	49	27	600	214	895	367	060
101	88	41	496	231	29	11	714	283	955	394	061
60	32	18	181	90	106	52	379	160	525	238	062
19	31	15	208	89	13	6	271	110	324	141	063
57	27	13	382	174	10	9	476	196	613	262	064
60	45	19	291	125	14	7	410	151	558	229	065
60	59	31	239	109	15	9	373	149	479	207	066
116	62	28	306	133	6	5	490	166	687	269	067
138	77	44	414	185	27	21	656	250	952	404	068
456	264	132	1.137	498	79	63	1.936	693	2.891	1.209	069
70	48	21	171	76	17	7	306	104	453	186	070
24	38	18	117	47	16	8	195	73	280	116	071
508	279	156	1.131	466	153	78	2.071	700	3.094	1.209	072
18	17	10	228	98	7	7	270	115	354	151	073
289	140	67	771	356	64	45	1.264	468	1.705	691	074
230	94	45	660	293	63	38	1.047	376	1.487	606	075
87	77	49	425	180	19	13	608	242	860	374	076
175	83	47	393	206	99	45	750	298	911	377	077
4.248	1.998	988	2.086	1.302	268	210	8.600	2.500	14.227	5.389	078
59	38	18	326	130	28	16	451	164	637	255	079
182	115	59	421	187	54	34	772	280	1.056	426	080
273	257	150	1.326	591	188	116	2.044	857	3.328	1.524	081
70	78	42	460	201	26	22	634	265	846	377	082
380	238	120	865	397	102	59	1.585	576	2.227	900	083
319	141	79	401	199	99	50	960	328	1.499	591	084
<b>28.349</b>	<b>16.105</b>	<b>8.214</b>	<b>49.184</b>	<b>23.024</b>	<b>5.877</b>	<b>3.451</b>	<b>99.515</b>	<b>34.689</b>	<b>145.937</b>	<b>58.347</b>	

**TAV. 12 - Popolazione residente che rientra giornalmente nella propria dimora abituale, secondo il luogo di lavoro o di studio**

Codice dei Comuni	COMUNI	OCCUPATI		SCOLARI E STUDENTI		PERSONE CHE FREQUENTANO UN CORSO DI FORMAZIONE PROFESSIONALE		TOTALE	
		Nello stesso Comune	Fuori del Comune	Nello stesso Comune	Fuori del Comune	Nello stesso Comune	Fuori del Comune	Nello stesso Comune	Fuori del Comune
001	ACQUAVIVA COLLECROCE	161	50	133	14	1	—	295	64
002	BARANELLO	223	204	450	106	6	1	679	311
003	BOJANO	1.294	305	1.543	85	12	2	2.849	392
004	BONEFRO	383	136	342	94	4	1	729	231
005	BUSSO	87	125	204	68	3	—	294	193
006	<b>CAMPOBASSO</b>	<b>13.158</b>	<b>1.495</b>	<b>11.752</b>	<b>111</b>	<b>93</b>	<b>4</b>	<b>25.003</b>	<b>1.610</b>
007	CAMPOCHIARO	71	36	88	27	2	—	161	63
008	CAMPODIPIETRA	109	184	189	109	4	1	302	294
009	CAMPOLIETO	320	3	223	—	1	—	544	3
010	CAMPOMARINO	1.008	533	1.094	270	8	2	2.110	805
011	CASACALENDA	523	206	509	44	6	1	1.038	251
012	CASALCIPRANO	179	60	71	49	—	—	250	109
013	CASTELBOTTACCIO	131	37	84	40	2	—	217	77
014	CASTELLINO DEL BIFERNO	51	121	101	42	1	—	153	163
015	CASTELMAURO	529	—	333	—	2	—	864	—
016	CASTROPIGNANO	236	96	190	42	—	8	426	146
017	CERCEMAGGIORE	1.171	170	708	74	6	1	1.885	245
018	CERCEPICCOLA	112	55	83	60	1	—	196	115
019	CIVITACAMPOMARANO	77	15	118	9	3	1	198	25
020	COLLE D'ANCHISE	292	—	147	—	2	—	441	—
021	COLLETORTO	506	56	530	44	7	—	1.043	100
022	DURONIA	39	10	82	7	5	1	126	18
023	FERRAZZANO	270	218	183	90	4	—	457	308
024	FOSSALTO	136	83	281	37	4	1	421	121
025	GAMBATESA	402	114	304	75	3	—	709	189
026	GILDONE	195	86	90	40	1	—	286	126
027	GUARDIALFIERA	84	81	145	49	—	—	229	130
028	GUARDIAREGIA	193	35	162	30	1	1	356	66
029	GUGLIONESI	1.008	408	998	180	3	1	2.009	589
030	JELSI	407	142	277	79	5	2	689	223
031	LARINO	2.068	242	1.502	119	9	—	3.579	361
032	LIMOSANO	205	46	133	23	1	—	339	69
033	LUCITO	261	67	138	30	2	—	401	97
034	LUPARA	104	28	84	19	—	1	188	48
035	MACCHIA VALFORTORE	173	50	110	37	1	3	284	90
036	MAFALDA	263	67	218	36	—	—	481	103
037	MATRICE	161	99	155	56	2	—	318	155
038	MIRABELLO SANNITICO	90	191	181	75	2	—	273	266
039	MOLISE	37	14	13	25	—	—	50	39
040	MONACILIONI	117	41	97	22	1	—	215	63
041	MONTAGANO	119	174	167	81	—	2	286	257
042	MONTECILFONE	226	136	279	56	1	1	506	193
043	MONTEFALCONE NEL SANNIO	236	70	323	79	1	—	560	149

*segue TAV. 12* — **Popolazione residente che rientra giornalmente nella propria dimora abituale, secondo il luogo di lavoro o di studio**

Codice dei Comuni	COMUNI	OCCUPATI		SCOLARI E STUDENTI		PERSONE CHE FREQUENTANO UN CORSO DI FORMAZIONE PROFESSIONALE		TOTALE	
		Nello stesso Comune	Fuori del Comune	Nello stesso Comune	Fuori del Comune	Nello stesso Comune	Fuori del Comune	Nello stesso Comune	Fuori del Comune
044	MONTELONGO	69	26	47	13	1	2	117	41
045	MONTEMITRO	30	39	49	40	—	—	79	79
046	MONTENERO DI BISACCIA	1.300	615	1.217	157	5	—	2.522	772
047	MONTORIO NEI FRENTANI	151	50	96	28	—	—	247	78
048	MORRONE DEL SANNIO	290	19	94	21	—	3	384	43
049	ORATINO	216	69	157	32	2	1	375	102
050	PALATA	235	171	361	96	1	2	597	269
051	PETACCIATO	767	135	609	69	1	—	1.377	204
052	PETRELLA TIFERNINA	71	182	158	58	—	2	229	242
053	PIETRACATELLA	420	113	271	41	—	—	691	154
054	PIETRACUPA	24	31	29	18	1	—	54	49
055	PORTOCANNONE	303	229	350	110	—	1	653	340
056	PROVIDENTI	49	10	19	17	—	—	68	27
057	RICCIA	1.296	215	1.021	68	21	1	2.338	284
058	RIPABOTTONI	160	47	117	38	1	—	278	85
059	RIPALIMOSANO	314	295	303	131	7	1	624	427
060	ROCCAVIVARA	282	31	207	54	—	1	489	86
061	ROTELLO	167	71	189	40	5	1	361	112
062	SALCITO	231	10	94	59	1	—	326	69
063	SAN BIASE	84	19	33	34	1	—	118	53
064	SAN FELICE DEL MOLISE	89	40	107	7	1	—	197	47
065	SAN GIACOMO DEGLI SCHIAVONI	167	1	142	—	1	—	310	1
066	SAN GIOVANNI IN GALDO	278	58	105	31	2	—	385	89
067	SAN GIULIANO DEL SANNIO	334	63	142	58	—	1	476	122
068	SAN GIULIANO DI PUGLIA	174	112	243	55	—	1	417	168
069	SAN MARTINO IN PENSILIS	677	353	737	154	3	—	1.417	507
070	SAN MASSIMO	81	38	87	40	3	—	171	78
071	SAN POLOMATESE	83	35	53	47	—	—	136	82
072	SANTA CROCE DI MAGLIANO	555	491	880	77	5	2	1.440	570
073	SANT'ANGELO LIMOSANO	45	26	69	9	—	—	114	35
074	SANT'ELIA A PIANISI	451	109	369	68	—	—	820	177
075	SEPINO	333	61	382	21	2	1	717	83
076	SPINETE	65	83	205	57	—	—	270	140
077	TAVENNA	261	55	149	32	—	—	410	87
078	TERMOLI	6.648	6	5.860	—	45	—	12.553	6
079	TORELLA DEL SANNIO	199	62	140	21	2	—	341	83
080	TORO	253	122	233	76	1	3	487	201
081	TRIVENTO	793	74	1.080	23	3	—	1.876	97
082	TUFARA	210	59	169	49	3	1	382	109
083	URURI	389	385	493	140	3	—	885	525
084	VINCHIATURO	504	231	433	106	5	2	942	339
	<b>TOTALE PROVINCIA</b>	<b>46.463</b>	<b>11.130</b>	<b>42.313</b>	<b>4.728</b>	<b>336</b>	<b>61</b>	<b>89.112</b>	<b>15.919</b>

TAV. 13 - Famiglie residenti per ampiezza della famiglia

Codice dei Comuni	COMUNI	FAMIGLIE CON COMPONENTI									
		1		2	3	4	5	6	7	8 e più	
		TOTALE	di cui non in coabitazione							Famiglie	Componenti
001	ACQUAVIVA COLLECROCE	84	83	100	65	57	26	17	5	5	41
002	BARANELLO	144	99	292	174	196	127	34	15	7	59
003	BOJANO	596	344	559	436	476	233	96	34	31	282
004	BONEFRO	260	207	274	177	155	76	28	13	3	27
005	BUSSO	109	86	148	107	93	50	12	4	2	17
006	CAMPOBASSO	2.429	1.440	3.132	2.977	3.967	1.801	570	180	97	851
007	CAMPOCHIARO	72	66	71	36	45	10	7	4	4	35
008	CAMPODIPIETRA	114	88	139	78	106	41	23	10	8	76
009	CAMPOLIETO	110	86	147	80	73	38	19	4	1	10
010	CAMPOMARINO	160	104	358	321	493	234	49	18	9	73
011	CASACALENDA	347	292	321	177	179	101	33	7	9	81
012	CASALCIPRANO	95	64	93	53	35	20	4	6	1	8
013	CASTELBOTTACCIO	67	61	137	48	56	25	7	3	—	—
014	CASTELLINO DEL BIFERNO	81	59	80	73	67	33	12	2	3	26
015	CASTELMAURO	216	195	342	196	173	102	43	16	8	71
016	CASTROPIGNANO	112	102	126	88	68	44	22	10	7	61
017	CERCEMAGGIORE	216	175	315	258	235	144	97	48	39	338
018	CERCEPICCOLA	72	59	80	64	49	38	14	5	5	42
019	CIVITACAMPOMARANO	90	89	92	73	62	25	12	6	2	17
020	COLLE D'ANCHISE	67	45	100	52	50	29	19	6	3	25
021	COLLETORTO	179	169	325	220	193	106	33	16	4	32
022	DURONIA	82	70	108	36	24	18	9	2	3	25
023	FERRAZZANO	68	68	153	101	98	49	20	18	7	64
024	FOSSALTO	123	94	176	109	99	56	31	20	11	95
025	GAMBATESA	175	123	209	142	134	73	23	13	1	8
026	GILDONE	70	64	146	63	53	30	10	8	2	18
027	GUARDIAFIERA	147	116	147	90	76	21	7	2	5	42
028	GUARDIAREGIA	140	95	82	72	46	27	12	5	4	36
029	GUGLIONESI	393	263	430	343	412	216	71	20	19	168
030	JELSI	117	101	210	120	124	65	31	7	7	59
031	LARINO	517	341	507	424	488	300	132	51	36	323
032	LIMOSANO	109	82	133	74	59	27	7	7	2	18
033	LUCITO	147	123	190	69	70	35	12	3	1	9
034	LUPARA	92	91	125	63	47	19	8	5	—	—
035	MACCHIA VALFORTORE	88	78	123	76	68	30	14	2	2	16
036	MAFALDA	128	74	190	115	131	40	13	4	4	37
037	MATRICE	63	60	78	48	58	41	20	8	6	54
038	MIRABELLO SANNITICO	77	77	145	91	105	41	32	13	6	53
039	MOLISE	30	30	13	7	11	6	6	1	4	32
040	MONACILIONI	109	70	104	48	43	22	5	3	4	36
041	MONTAGANO	144	131	172	93	87	40	23	8	2	16
042	MONTECILFONE	158	109	227	149	151	72	24	5	11	92
043	MONTEFALCONE NEL SANNIO	127	114	238	141	141	75	34	11	14	120

## segue TAV. 13 — Famiglie residenti per ampiezza della famiglia

Codice dei Comuni	COMUNI	FAMIGLIE CON COMPONENTI									
		1		2	3	4	5	6	7	8 e più	
		TOTALE	di cui non in coabitazione							Famiglie	Componenti
044	MONTELONGO	63	63	67	43	47	16	8	3	—	—
045	MONTEMITRO	59	47	68	42	38	21	3	4	—	—
046	MONTENERO DI BISACCIA	338	249	690	488	562	241	68	18	15	130
047	MONTORIO NEI FRENTANI	124	102	83	44	48	25	15	1	1	8
048	MORRONE DEL SANNIO	144	135	159	60	46	28	22	6	1	8
049	ORATINO	101	67	116	57	72	35	15	7	3	24
050	PALATA	116	109	218	150	143	78	41	11	8	74
051	PETACCIATO	179	116	254	185	236	112	33	14	3	26
052	PETRELLA TIFERNINA	171	126	226	91	93	43	10	5	—	—
053	PIETRACATELLA	163	118	209	120	100	54	18	12	12	106
054	PIETRACUPA	58	54	64	27	22	6	5	2	—	—
055	PORTOCANNONE	161	92	213	159	180	81	30	10	2	16
056	PROVVIDENTI	31	20	21	9	11	6	4	1	1	9
057	RICCIA	406	256	523	381	352	216	90	40	35	316
058	RIPABOTTONI	100	90	117	50	50	27	13	7	4	35
059	RIPALIMOSANO	140	88	180	131	163	92	22	8	4	33
060	ROCCAVIVARA	57	52	90	74	82	62	33	18	12	102
061	ROTELLO	151	125	171	93	82	53	12	6	2	21
062	SALCITO	86	66	93	49	38	22	18	7	1	9
063	SAN BIASE	63	56	62	31	24	15	1	2	—	—
064	SAN FELICE DEL MOLISE	57	48	137	61	46	21	13	2	2	16
065	SAN GIACOMO DEGLI SCHIAVONI	84	64	103	55	53	28	3	3	—	—
066	SAN GIOVANNI IN GALDO	105	105	138	44	58	23	5	4	1	11
067	SAN GIULIANO DEL SANNIO	72	72	137	72	65	35	31	6	3	26
068	SAN GIULIANO DI PUGLIA	92	84	131	90	99	52	29	7	2	16
069	SAN MARTINO IN PENSILIS	282	208	417	281	321	184	44	17	10	83
070	SAN MASSIMO	58	40	71	28	50	21	12	4	2	18
071	SAN POLOMATESE	45	34	34	23	37	16	4	3	1	8
072	SANTA CROCE DI MAGLIANO	310	251	372	322	357	176	63	20	14	142
073	SANT'ANGELO LIMOSANO	58	58	73	30	21	19	9	5	1	8
074	SANT'ELIA A PIANISI	202	169	281	203	157	74	33	9	6	51
075	SEPINO	153	132	196	152	115	84	38	26	14	119
076	SPINETE	68	57	128	122	113	49	23	3	5	42
077	TAVENNA	104	97	185	110	91	32	11	3	—	—
078	TERMOLI	959	652	1.390	1.379	1.988	883	275	86	34	300
079	TORELLA DEL SANNIO	70	61	110	69	53	30	14	7	2	16
080	TORO	108	107	144	94	101	59	21	6	3	25
081	TRIVENTO	359	232	482	360	367	185	75	45	22	183
082	TUFARA	69	61	130	81	90	48	25	8	2	19
083	URURI	197	163	302	217	233	116	36	14	7	59
084	VINCHIATURO	175	117	173	151	150	98	44	17	8	68
	<b>TOTALE PROVINCIA</b>	<b>15.062</b>	<b>11.110</b>	<b>19.895</b>	<b>14.455</b>	<b>16.307</b>	<b>8.072</b>	<b>2.964</b>	<b>1.105</b>	<b>642</b>	<b>5.620</b>

TAV. 14 - Famiglie residenti secondo

Codice dei Comuni	COMUNI	FAMIGLIE					
		CONIUGI				CONIUGI	
		TOTALE		di cui con altre persone		TOTALE	
		Famiglie	Componenti	Famiglie	Componenti	Famiglie	Componenti
001	ACQUAVIVA COLLECROCE	91	190	7	22	154	659
002	BARANELLO	268	576	29	98	469	2.006
003	BOJANO	446	915	19	61	1.155	4.910
004	BONEFRO	242	493	9	27	405	1.647
005	BUSSO	130	265	5	15	242	976
006	CAMPOBASSO	2.441	5.023	114	369	8.775	36.278
007	CAMPOCHIARO	49	100	1	4	87	373
008	CAMPODIPIETRA	117	240	5	16	238	1.043
009	CAMPOLIETO	117	239	5	15	194	797
010	CAMPOMARINO	328	672	15	46	1.044	4.313
011	CASACALENDA	277	568	12	38	455	1.903
012	CASALCIPRANO	84	180	10	32	97	388
013	CASTELBOTTACCIO	124	256	6	20	128	519
014	CASTELLINO DEL BIFERNO	75	152	2	6	168	685
015	CASTELMAURO	329	683	21	67	487	2.040
016	CASTROPIGNANO	112	235	11	33	203	892
017	CERCEMAGGIORE	287	608	26	86	704	3.223
018	CERCEPICCOLA	75	162	7	26	141	600
019	CIVITACAMPOMARANO	83	176	9	28	159	651
020	COLLE D'ANCHISE	95	198	6	20	141	611
021	COLLETORTO	279	573	15	45	505	2.062
022	DURONIA	94	191	3	9	77	337
023	FERRAZZANO	136	282	8	26	255	1.108
024	FOSSALTO	154	327	11	41	286	1.262
025	GAMBATESA	186	384	11	34	341	1.402
026	GILDONE	125	260	10	30	147	617
027	GUARDIAFIERA	140	284	3	10	188	736
028	GUARDIAREGIA	68	142	4	14	137	571
029	GUGLIONESI	344	713	19	63	955	4.006
030	JELSI	192	402	17	52	307	1.319
031	LARINO	394	809	15	51	1.299	5.680
032	LIMOSANO	125	253	3	9	161	653
033	LUCITO	179	367	8	25	165	678
034	LUPARA	120	251	9	29	123	489
035	MACCHIA VALFORTORE	108	222	5	16	180	723
036	MAFALDA	168	344	6	20	280	1.106
037	MATRICE	69	155	11	39	153	706
038	MIRABELLO SANNITICO	139	290	12	36	253	1.094
039	MOLISE	11	27	2	9	31	155
040	MONACILIONI	85	176	4	14	115	475
041	MONTAGANO	134	274	5	16	221	921
042	MONTECILFONE	201	416	12	38	355	1.465
043	MONTEFALCONE NEL SANNIO	215	456	21	68	369	1.588

## la tipologia della famiglia

COMPOSTE DA						ALTRO TIPO DI FAMIGLIA		TOTALE		Codice dei Comuni
E FIGLI		UN GENITORE E FIGLI								
di cui con altre persone		TOTALE		di cui con altre persone						
Famiglie	Componenti	Famiglie	Componenti	Famiglie	Componenti	Famiglie	Componenti	Famiglie	Componenti	
37	213	17	50	5	18	97	116	359	1.015	001
85	451	70	213	19	80	182	242	989	3.037	002
71	417	166	529	43	182	694	833	2.461	7.187	003
39	196	56	162	13	52	283	323	986	2.625	004
26	129	32	85	10	36	121	139	525	1.465	005
<b>604</b>	<b>3.162</b>	<b>1.082</b>	<b>3.340</b>	<b>257</b>	<b>1.056</b>	<b>2.855</b>	<b>3.387</b>	<b>15.153</b>	<b>48.028</b>	<b>006</b>
8	39	25	77	6	23	88	107	249	657	007
27	169	29	97	15	58	135	159	519	1.539	008
17	96	27	80	8	33	134	162	472	1.278	009
83	423	72	230	28	104	198	259	1.642	5.474	010
23	125	63	172	14	47	379	426	1.174	3.069	011
10	57	16	49	5	21	110	137	307	754	012
19	90	11	26	1	4	80	96	343	897	013
10	58	23	76	8	35	85	92	351	1.005	014
103	550	46	150	16	70	234	258	1.096	3.131	015
43	238	31	92	9	38	131	164	477	1.383	016
170	1.010	94	356	42	203	267	349	1.352	4.536	017
27	152	27	99	10	53	84	110	327	971	018
29	156	15	44	5	21	105	126	362	997	019
42	230	16	55	6	29	74	85	326	949	020
47	253	67	207	22	95	225	291	1.076	3.133	021
13	69	21	58	6	22	90	99	282	685	022
56	311	32	114	16	68	91	120	514	1.624	023
58	343	44	145	20	88	141	165	625	1.899	024
44	235	49	149	20	80	194	222	770	2.157	025
35	188	21	55	3	13	89	115	382	1.047	026
12	67	13	33	1	3	154	165	495	1.218	027
6	29	34	105	9	38	149	164	388	982	028
74	407	129	413	31	146	476	612	1.904	5.744	029
45	235	30	92	7	29	152	199	681	2.012	030
95	562	149	480	27	116	613	758	2.455	7.727	031
15	77	11	29	1	3	121	142	418	1.077	032
20	98	25	71	7	26	158	175	527	1.291	033
23	125	11	32	4	16	105	125	359	897	034
9	43	21	52	4	16	94	101	403	1.098	035
16	80	31	100	7	36	146	170	625	1.720	036
33	189	15	45	3	16	85	124	322	1.030	037
75	407	31	119	14	70	87	98	510	1.601	038
13	78	2	6	1	3	34	38	78	226	039
8	36	17	44	3	14	121	135	338	830	040
37	189	23	70	7	29	191	260	569	1.525	041
51	267	54	184	14	69	187	229	797	2.294	042
46	269	52	154	13	59	145	168	781	2.366	043

## segue TAV. 14 — Famiglie residenti secondo

Codice dei Comuni	COMUNI	FAMIGLIE					
		CONIUGI				CONIUGI	
		TOTALE		di cui con altre persone		TOTALE	
		Famiglie	Componenti	Famiglie	Componenti	Famiglie	Componenti
044	MONTELONGO	42	88	3	10	101	410
045	MONTEMITRO	67	142	8	24	92	375
046	MONTENERO DI BISACCIA	641	1.318	34	104	1.291	5.229
047	MONTORIO NEI FRENTANI	58	119	2	7	107	459
048	MORRONE DEL SANNIO	123	254	6	20	131	564
049	ORATINO	85	179	9	27	158	686
050	PALATA	190	394	12	38	391	1.676
051	PETACCIATO	244	504	15	46	541	2.223
052	PETRELLA TIFERNINA	204	425	14	45	211	845
053	PIETRACATELLA	172	349	5	15	277	1.187
054	PIETRACUPA	51	105	3	9	51	203
055	PORTOCANNONE	185	383	11	35	413	1.691
056	PROVVIDENTI	18	37	1	3	30	134
057	RICCIA	441	935	37	127	920	3.936
058	RIPABOTTONI	98	200	3	10	134	579
059	RIPALIMOSANO	135	275	5	15	391	1.622
060	ROCCAVIVARA	84	188	14	48	235	1.093
061	ROTELLO	148	300	3	10	228	940
062	SALCITO	76	154	2	6	119	519
063	SAN BIASE	55	112	2	6	65	255
064	SAN FELICE DEL MOLISE	125	259	9	27	119	488
065	SAN GIACOMO DEGLI SCHIAVONI	81	163	1	3	127	505
066	SAN GIOVANNI IN GALDO	114	234	4	14	112	461
067	SAN GIULIANO DEL SANNIO	122	254	10	30	180	793
068	SAN GIULIANO DI PUGLIA	102	208	4	12	256	1.078
069	SAN MARTINO IN PENSILIS	339	690	10	32	789	3.259
070	SAN MASSIMO	57	118	2	8	110	479
071	SAN POLOMATESE	28	57	1	3	73	307
072	SANTA CROCE DI MAGLIANO	324	670	16	54	867	3.610
073	SANT'ANGELO LIMOSANO	64	130	2	6	80	348
074	SANT'ELIA A PIANISI	251	513	11	33	426	1.712
075	SEPINO	151	329	16	59	347	1.552
076	SPINETE	131	282	17	54	271	1.115
077	TAVENNA	177	369	12	39	217	834
078	TERMOLI	1.130	2.344	71	226	4.230	17.558
079	TORELLA DEL SANNIO	99	209	11	33	142	605
080	TORO	124	263	13	41	238	1.018
081	TRIVENTO	423	866	18	56	958	4.063
082	TUFARA	117	243	8	25	228	975
083	URURI	268	557	21	63	572	2.364
084	VINCHIATURO	141	299	11	39	411	1.774
	<b>TOTALE PROVINCIA</b>	<b>16.921</b>	<b>35.047</b>	<b>990</b>	<b>3.185</b>	<b>38.988</b>	<b>163.191</b>



## la tipologia della famiglia

COMPOSTE DA						ALTRO TIPO DI FAMIGLIA		TOTALE		Codice dei Comuni
E FIGLI		UN GENITORE E FIGLI								
di cui con altre persone		TOTALE		di cui con altre persone						
Famiglie	Componenti	Famiglie	Componenti	Famiglie	Componenti	Famiglie	Componenti	Famiglie	Componenti	
14	71	15	36	2	6	89	129	247	663	044
14	68	11	35	3	13	65	72	235	624	045
129	658	110	326	25	96	378	426	2.420	7.299	046
13	64	29	85	7	26	147	181	341	844	047
22	116	43	131	16	65	169	199	466	1.148	048
31	166	31	87	8	34	132	178	406	1.130	049
66	369	40	109	12	43	144	182	765	2.361	050
51	269	33	113	13	63	198	228	1.016	3.068	051
29	141	26	70	7	29	198	238	639	1.578	052
33	182	42	126	12	48	197	247	688	1.909	053
10	55	14	40	2	9	68	81	184	429	054
37	194	44	132	15	57	194	249	836	2.455	055
3	20	5	12	—	—	31	31	84	214	056
191	1.096	199	738	95	472	483	610	2.043	6.219	057
19	108	19	61	7	33	117	141	368	981	058
16	85	39	106	5	19	175	223	740	2.226	059
49	294	33	128	12	63	76	114	428	1.523	060
10	58	29	75	4	14	165	185	570	1.500	061
15	85	21	58	5	16	98	116	314	847	062
7	31	11	33	3	14	67	71	198	471	063
28	145	25	75	8	34	70	89	339	911	064
3	17	25	67	6	22	96	111	329	846	065
21	107	26	75	8	32	126	159	378	929	066
58	320	31	97	13	53	88	107	421	1.251	067
28	149	36	104	9	38	108	129	502	1.519	068
56	306	109	316	22	90	319	364	1.556	4.629	069
15	84	15	36	1	5	64	74	246	707	070
10	54	11	40	5	23	51	59	163	463	071
70	409	90	291	22	104	353	417	1.634	4.988	072
10	55	5	12	1	3	67	80	216	570	073
32	173	61	201	14	65	227	257	965	2.683	074
84	471	88	277	28	110	192	252	778	2.410	075
56	292	20	60	8	31	89	131	511	1.588	076
35	171	24	74	7	30	118	138	536	1.415	077
352	1.839	456	1.384	106	427	1.178	1.509	6.994	22.795	078
27	142	27	85	11	47	87	109	355	1.008	079
40	202	33	104	9	39	141	185	536	1.570	080
102	565	96	300	20	91	418	515	1.895	5.744	081
60	311	24	73	9	35	84	106	453	1.397	082
85	457	51	148	10	41	231	268	1.122	3.337	083
60	340	53	179	17	79	211	263	816	2.515	084
<b>4.295</b>	<b>23.257</b>	<b>4.900</b>	<b>15.238</b>	<b>1.347</b>	<b>5.737</b>	<b>17.693</b>	<b>21.468</b>	<b>78.502</b>	<b>234.944</b>	

TAV. 15 - Abitazioni in complesso (occupate)

Codice dei Comuni	COMUNI	ABITAZIONI OCCUPATE								
		NUMERO	Superficie m <sup>2</sup>	STANZE				Numero medio di stanze per abitazione	OCCU	
				Adibite esclusivamente o promiscuamente ad abitazione	Cucine	Adibite esclusivamente ad altro uso	TOTALE		Famiglie	Componenti
001	ACQUAVIVA COLLECROCE	353	25.461	1.055	351	2	1.408	4,0	359	1.015
002	BARANELLO	847	71.517	2.863	850	26	3.739	4,4	988	3.033
003	BOJANO	2.145	189.150	7.407	2.064	91	9.562	4,5	2.461	7.187
004	BONEFRO	910	64.669	2.425	836	38	3.299	3,6	986	2.625
005	BUSSO	456	36.543	1.509	452	37	1.998	4,4	515	1.452
<b>006</b>	<b>CAMPOBASSO</b>	<b>13.658</b>	<b>1.295.344</b>	<b>48.758</b>	<b>12.829</b>	<b>442</b>	<b>62.029</b>	<b>4,5</b>	<b>15.140</b>	<b>47.999</b>
007	CAMPOCHIARO	240	17.068	648	241	7	896	3,7	249	657
008	CAMPODIPIETRA	451	35.871	1.524	454	16	1.994	4,4	519	1.539
009	CAMPOLIETO	443	24.477	1.063	425	7	1.495	3,4	471	1.277
010	CAMPOMARINO	1.525	138.988	5.099	1.281	22	6.402	4,2	1.642	5.474
011	CASACALENDA	1.096	72.765	2.736	994	97	3.827	3,5	1.174	3.069
012	CASALCIPRANO	261	18.700	779	257	13	1.049	4,0	307	754
013	CASTELBOTTACCIO	325	27.014	1.053	327	4	1.384	4,3	341	892
014	CASTELLINO DEL BIFERNO	309	17.406	873	301	4	1.178	3,8	350	1.004
015	CASTELMAURO	1.046	71.411	2.730	998	32	3.760	3,6	1.095	3.129
016	CASTROPIGNANO	452	32.365	1.456	443	9	1.908	4,2	477	1.383
017	CERCEMAGGIORE	1.261	107.134	4.216	1.259	68	5.543	4,4	1.347	4.519
018	CERCEPICCOLA	307	24.588	1.098	285	10	1.393	4,5	327	971
019	CIVITACAMPOMARANO	352	25.950	974	355	2	1.331	3,8	358	982
020	COLLE D'ANCHISE	286	25.156	1.052	289	8	1.349	4,7	323	944
021	COLLETORTO	1.022	69.985	2.884	782	60	3.726	3,6	1.076	3.133
022	DURONIA	259	15.864	839	260	5	1.104	4,3	282	685
023	FERRAZZANO	514	40.797	1.780	496	33	2.309	4,5	514	1.624
024	FOSSALTO	580	46.311	1.879	556	22	2.457	4,2	625	1.899
025	GAMBATESA	677	46.507	1.974	535	25	2.534	3,7	770	2.157
026	GILDONE	375	25.979	1.060	374	14	1.448	3,9	382	1.047
027	GUARDIALFIERA	455	29.895	1.151	430	17	1.598	3,5	495	1.218
028	GUARDIAREGIA	329	22.168	866	318	33	1.217	3,7	388	982
029	GUGLIONESI	1.726	143.279	5.573	1.572	40	7.185	4,2	1.904	5.744
030	JELSI	649	40.636	1.716	640	37	2.393	3,7	681	2.012
031	LARINO	2.216	179.631	6.614	2.067	121	8.802	4,0	2.455	7.727
032	LIMOSANO	369	25.387	1.255	373	24	1.652	4,5	418	1.077
033	LUCITO	484	31.384	1.395	479	26	1.900	3,9	527	1.291
034	LUPARA	358	23.501	897	355	3	1.255	3,5	359	897
035	MACCHIA VALFORTORE	385	28.389	1.159	345	5	1.509	3,9	403	1.098
036	MAFALDA	527	38.144	1.542	495	35	2.072	3,9	625	1.720
037	MATRICE	315	24.420	966	307	9	1.282	4,1	322	1.030
038	MIRABELLO SANNITICO	508	38.337	1.545	503	21	2.069	4,1	510	1.601
039	MOLISE	78	5.322	270	77	2	349	4,5	78	226
040	MONACILIONI	284	19.736	748	280	2	1.030	3,6	338	830
041	MONTAGANO	546	37.828	1.692	536	17	2.245	4,1	569	1.525
042	MONTECILFONE	712	57.022	2.156	679	23	2.858	4,0	797	2.294
043	MONTEFALCONE NEL SANNIO	740	49.015	1.981	733	36	2.750	3,7	781	2.366

## segue TAV. 15 — Abitazioni in complesso (occupate)

Codice dei Comuni	COMUNI	ABITAZIONI OCCUPATE								
		NUMERO	Superficie- m <sup>2</sup>	STANZE				Numero medio di stanze per abitazione	OCCU	
				Adibite esclusivamente o promiscuamente ad abitazione	Cucine	Adibite esclusivamente ad altro uso	TOTALE		Famiglie	Componenti
044	MONTELONGO	247	25.114	800	248	121	1.169	4,7	247	663
045	MONTEMITRO	216	15.292	662	217	3	882	4,1	235	624
046	MONTENERO DI BISACCIA	2.215	191.582	7.516	1.770	77	9.363	4,2	2.420	7.299
047	MONTORIO NEI FRENTANI	312	25.858	993	261	5	1.259	4,0	341	844
048	MORRONE DEL SANNIO	452	26.284	1.225	438	18	1.681	3,7	466	1.148
049	ORATINO	348	29.145	1.304	346	20	1.670	4,8	406	1.130
050	PALATA	742	56.841	2.341	589	21	2.951	4,0	765	2.361
051	PETACCIATO	923	78.698	2.966	728	23	3.717	4,0	1.015	3.067
052	PETRELLA TIFERNINA	563	38.723	1.617	546	58	2.221	3,9	638	1.576
053	PIETRACATELLA	615	36.082	1.635	540	20	2.195	3,6	688	1.909
054	PIETRACUPA	173	10.784	469	176	5	650	3,8	184	429
055	PORTOCANNONE	731	60.691	2.246	678	18	2.942	4,0	835	2.454
056	PROVVIDENTI	68	5.384	210	67	—	277	4,1	84	214
057	RICCIA	1.715	130.047	5.646	1.669	128	7.443	4,3	2.043	6.219
058	RIPABOTTONI	342	21.851	1.063	332	9	1.404	4,1	368	981
059	RIPALIMOSANO	651	51.094	1.988	620	28	2.636	4,0	740	2.226
060	ROCCAVIVARA	404	32.729	1.464	402	16	1.882	4,7	428	1.523
061	ROTELLO	538	38.689	1.546	397	41	1.984	3,7	570	1.500
062	SALCITO	288	16.638	811	273	10	1.094	3,8	314	847
063	SAN BIASE	188	12.084	562	184	16	762	4,1	198	471
064	SAN FELICE DEL MOLISE	323	27.955	1.052	306	44	1.402	4,3	339	911
065	SAN GIACOMO DEGLI SCHIAVONI	302	21.261	845	294	4	1.143	3,8	329	846
066	SAN GIOVANNI IN GALDO	378	25.357	1.106	342	4	1.452	3,8	378	929
067	SAN GIULIANO DEL SANNIO	421	33.447	1.289	421	17	1.727	4,1	421	1.251
068	SAN GIULIANO DI PUGLIA	493	34.502	1.199	439	31	1.669	3,4	502	1.519
069	SAN MARTINO IN PENSILIS	1.454	115.071	4.183	1.043	30	5.256	3,6	1.556	4.629
070	SAN MASSIMO	207	18.654	772	212	2	986	4,8	242	698
071	SAN POLOMATESE	146	12.310	504	145	10	659	4,5	163	463
072	SANTA CROCE DI MAGLIANO	1.551	117.207	4.043	1.244	64	5.351	3,5	1.634	4.988
073	SANT'ANGELO LIMOSANO	216	14.598	569	216	12	797	3,7	216	570
074	SANT'ELIA A PIANISI	897	68.430	2.642	850	19	3.511	3,9	965	2.683
075	SEPINO	733	56.083	2.428	722	25	3.175	4,3	778	2.410
076	SPINETE	459	39.092	1.715	468	29	2.212	4,8	511	1.588
077	TAVENNA	509	44.231	1.655	493	92	2.240	4,4	536	1.415
078	TERMOLI	6.540	624.206	22.321	6.071	315	28.707	4,4	6.984	22.765
079	TORELLA DEL SANNIO	333	21.046	1.001	328	27	1.356	4,1	355	1.008
080	TORO	531	38.773	1.601	481	11	2.093	3,9	536	1.570
081	TRIVENTO	1.674	113.828	4.968	1.385	111	6.464	3,9	1.893	5.740
082	TUFARA	440	33.181	1.390	318	66	1.774	4,0	453	1.397
083	URURI	1.047	98.628	3.518	939	42	4.499	4,3	1.122	3.337
084	VINCHIATURO	727	64.068	2.582	718	92	3.392	4,7	816	2.515
	<b>TOTALE PROVINCIA</b>	<b>71.943</b>	<b>5.886.652</b>	<b>229.707</b>	<b>66.399</b>	<b>3.229</b>	<b>299.335</b>	<b>4,2</b>	<b>78.442</b>	<b>234.805</b>

## e non occupate); altri tipi di alloggio

PANTI		ABITAZIONI NON OCCUPATE				TOTALE			ALTRI TIPI DI ALLOGGIO			Codice dei Comuni
Numero medio occupanti per abitazione	Numero medio occupanti per stanza	NUMERO	di cui con persone temporaneamente presenti	STANZE	Numero medio stanze per abitazione	NUMERO	STANZE	Numero medio stanze per abitazione	NUMERO	OCCUPANTI		
										Famiglie	Componenti	
2,9	0,7	140	1	448	3,2	493	1.856	3,8	—	—	—	001
3,6	0,8	110	—	443	4,0	957	4.182	4,4	1	1	4	002
3,4	0,8	612	—	2.352	3,8	2.757	11.914	4,3	—	—	—	003
2,9	0,8	432	—	1.001	2,3	1.342	4.300	3,2	—	—	—	004
3,2	0,7	104	—	345	3,3	560	2.343	4,2	10	10	13	005
<b>3,5</b>	<b>0,8</b>	<b>2.081</b>	<b>6</b>	<b>7.834</b>	<b>3,8</b>	<b>15.739</b>	<b>69.863</b>	<b>4,4</b>	<b>11</b>	<b>12</b>	<b>28</b>	<b>006</b>
2,7	0,7	142	—	471	3,3	382	1.367	3,6	—	—	—	007
3,4	0,8	267	1	846	3,2	718	2.840	4,0	—	—	—	008
2,9	0,9	205	—	601	2,9	648	2.096	3,2	1	1	1	009
3,6	0,9	3.466	—	11.667	3,4	4.991	18.069	3,6	—	—	—	010
2,8	0,8	443	6	1.244	2,8	1.539	5.071	3,3	—	—	—	011
2,9	0,7	137	1	349	2,5	398	1.398	3,5	—	—	—	012
2,7	0,6	67	—	252	3,8	392	1.636	4,2	2	2	5	013
3,2	0,9	114	1	391	3,4	423	1.569	3,7	1	1	1	014
3,0	0,8	261	—	781	3,0	1.307	4.541	3,5	1	1	2	015
3,1	0,7	223	2	711	3,2	675	2.619	3,9	—	—	—	016
3,6	0,8	146	—	573	3,9	1.407	6.116	4,3	3	5	17	017
3,2	0,7	118	—	443	3,8	425	1.836	4,3	—	—	—	018
2,8	0,7	41	—	164	4,0	393	1.495	3,8	4	4	15	019
3,3	0,7	110	2	429	3,9	396	1.778	4,5	2	2	4	020
3,1	0,9	202	1	649	3,2	1.224	4.375	3,6	—	—	—	021
2,6	0,6	343	—	1.181	3,4	602	2.285	3,8	—	—	—	022
3,2	0,7	240	—	982	4,1	754	3.291	4,4	—	—	—	023
3,3	0,8	262	3	764	2,9	842	3.221	3,8	—	—	—	024
3,2	0,9	173	—	522	3,0	850	3.056	3,6	—	—	—	025
2,8	0,7	335	—	1.141	3,4	710	2.589	3,6	—	—	—	026
2,7	0,8	216	—	626	2,9	671	2.224	3,3	—	—	—	027
3,0	0,8	234	—	694	3,0	563	1.911	3,4	—	—	—	028
3,3	0,8	773	—	2.308	3,0	2.499	9.493	3,8	—	—	—	029
3,1	0,9	138	—	510	3,7	787	2.903	3,7	—	—	—	030
3,5	0,9	402	—	1.262	3,1	2.618	10.064	3,8	—	—	—	031
2,9	0,7	110	1	457	4,2	479	2.109	4,4	—	—	—	032
2,7	0,7	116	1	414	3,6	600	2.314	3,9	—	—	—	033
2,5	0,7	135	—	435	3,2	493	1.690	3,4	—	—	—	034
2,9	0,7	115	3	417	3,6	500	1.926	3,9	—	—	—	035
3,3	0,8	110	1	376	3,4	637	2.448	3,8	—	—	—	036
3,3	0,8	141	1	520	3,7	456	1.802	4,0	—	—	—	037
3,2	0,8	144	—	484	3,4	652	2.553	3,9	—	—	—	038
2,9	0,7	126	3	421	3,3	204	770	3,8	—	—	—	039
2,9	0,8	95	—	300	3,2	379	1.330	3,5	—	—	—	040
2,8	0,7	242	—	878	3,6	788	3.123	4,0	—	—	—	041
3,2	0,8	156	—	527	3,4	868	3.385	3,9	—	—	—	042
3,2	0,9	202	—	592	2,9	942	3.342	3,5	—	—	—	043

## e non occupate); altri tipi di alloggio

PANTI		ABITAZIONI NON OCCUPATE				TOTALE			ALTRI TIPI DI ALLOGGIO			Codice dei Comuni
Numero medio occupanti per abitazione	Numero medio occupanti per stanza	NUMERO	di cui con persone temporaneamente presenti	STANZE	Numero medio stanze per abitazione	NUMERO	STANZE	Numero medio stanze per abitazione	NUMERO	OCCUPANTI		
										Famiglie	Componenti	
2.7	0.6	43	—	201	4.7	290	1.370	4.7	—	—	—	044
2.9	0.7	94	—	275	2.9	310	1.157	3.7	—	—	—	045
3.3	0.8	466	—	1.694	3.6	2.681	11.057	4.1	—	—	—	046
2.7	0.7	145	—	465	3.2	457	1.724	3.8	—	—	—	047
2.5	0.7	378	—	1.220	3.2	830	2.901	3.5	—	—	—	048
3.2	0.7	123	1	531	4.3	471	2.201	4.7	—	—	—	049
3.2	0.8	160	1	503	3.1	902	3.454	3.8	—	—	—	050
3.3	0.8	221	—	852	3.9	1.144	4.569	4.0	1	1	1	051
2.8	0.7	234	4	729	3.1	797	2.950	3.7	1	1	2	052
3.1	0.9	234	—	744	3.2	849	2.939	3.5	—	—	—	053
2.5	0.7	182	1	535	2.9	355	1.185	3.3	—	—	—	054
3.4	0.8	69	—	246	3.6	800	3.188	4.0	1	1	1	055
3.1	0.8	66	—	211	3.2	134	488	3.6	—	—	—	056
3.6	0.9	323	2	1.151	3.6	2.038	8.594	4.2	—	—	—	057
2.9	0.7	320	2	1.163	3.6	662	2.567	3.9	—	—	—	058
3.4	0.9	145	—	513	3.5	796	3.149	4.0	—	—	—	059
3.8	0.8	41	—	166	4.0	445	2.048	4.6	—	—	—	060
2.8	0.8	241	1	722	3.0	779	2.706	3.5	—	—	—	061
2.9	0.8	435	—	1.580	3.6	723	2.674	3.7	—	—	—	062
2.5	0.6	89	—	298	3.3	277	1.060	3.8	—	—	—	063
2.8	0.7	150	17	521	3.5	473	1.923	4.1	—	—	—	064
2.8	0.7	102	3	337	3.3	404	1.480	3.7	—	—	—	065
2.5	0.6	162	—	514	3.2	540	1.966	3.6	—	—	—	066
3.0	0.7	136	—	496	3.6	557	2.223	4.0	—	—	—	067
3.1	0.9	34	—	92	2.7	527	1.761	3.3	—	—	—	068
3.2	0.9	606	—	1.976	3.3	2.060	7.232	3.5	—	—	—	069
3.4	0.7	803	—	2.641	3.3	1.010	3.627	3.6	1	1	3	070
3.2	0.7	146	—	569	3.9	292	1.228	4.2	—	—	—	071
3.2	0.9	425	3	1.263	3.0	1.976	6.614	3.3	—	—	—	072
2.6	0.7	168	—	551	3.3	384	1.348	3.5	—	—	—	073
3.0	0.8	292	2	981	3.4	1.189	4.492	3.8	—	—	—	074
3.3	0.8	251	—	1.052	4.2	984	4.227	4.3	—	—	—	075
3.5	0.7	38	—	160	4.2	497	2.372	4.8	—	—	—	076
2.8	0.7	96	—	334	3.5	605	2.574	4.3	—	—	—	077
3.5	0.8	2.821	40	10.252	3.6	9.361	38.959	4.2	10	10	30	078
3.0	0.8	188	2	712	3.8	521	2.068	4.0	—	—	—	079
3.0	0.8	47	3	177	3.8	578	2.270	3.9	—	—	—	080
3.4	0.9	804	1	2.019	2.5	2.478	8.483	3.4	1	2	4	081
3.2	0.8	86	2	271	3.2	526	2.045	3.9	—	—	—	082
3.2	0.7	251	1	951	3.8	1.298	5.450	4.2	—	—	—	083
3.5	0.8	187	9	672	3.6	914	4.064	4.4	—	—	—	084
<b>3,3</b>	<b>0,8</b>	<b>26.031</b>	<b>129</b>	<b>88.145</b>	<b>3,4</b>	<b>97.974</b>	<b>387.480</b>	<b>4,0</b>	<b>51</b>	<b>55</b>	<b>131</b>	

TAV. 16 - Abitazioni occupate

Codice dei Comuni	COMUNI	PROPRIETÀ							ABITAZIONI	Superficie m <sup>2</sup>
		ABITAZIONI	Superficie m <sup>2</sup>	Superficie media per abitazione	STANZE		OCCUPANTI			
					TOTALE	Adibite esclusivamente o promiscuamente ad abitazione	Famiglie	Componenti		
001	ACQUAVIVA COLLECROCE	310	23.094	74,5	1.262	950	315	902	20	1.155
002	BARANELLO	682	59.658	87,5	3.115	2.402	807	2.535	129	9.197
003	BOJANO	1.601	146.767	91,7	7.417	5.787	1.849	5.298	392	30.327
004	BONEFRO	714	52.677	73,8	2.685	1.990	780	2.072	156	9.404
005	BUSSO	396	32.526	82,1	1.782	1.356	448	1.271	22	1.455
<b>006</b>	<b>CAMPOBASSO</b>	<b>8.552</b>	<b>869.786</b>	<b>101,7</b>	<b>41.235</b>	<b>32.795</b>	<b>9.517</b>	<b>29.963</b>	<b>4.461</b>	<b>367.655</b>
007	CAMPOCHIARO	200	14.388	71,9	758	554	208	540	35	2.044
008	CAMPODIPIETRA	387	31.104	80,4	1.752	1.351	443	1.342	39	2.582
009	CAMPOLIETO	357	19.930	55,8	1.218	873	382	1.029	53	3.183
010	CAMPOMARINO	1.085	104.333	96,2	4.818	3.855	1.183	3.959	334	25.727
011	CASACALENDA	846	58.230	68,8	3.043	2.180	909	2.360	201	11.657
012	CASALCIPRANO	236	16.927	71,7	945	700	281	681	11	865
013	CASTELBOTTACCIO	288	24.303	84,4	1.234	940	301	807	10	686
014	CASTELLINO DEL BIFERNO	252	14.462	57,4	984	736	288	830	37	1.815
015	CASTELMAURO	944	64.468	68,3	3.401	2.468	991	2.849	58	3.809
016	CASTROPIGNANO	391	28.226	72,2	1.672	1.279	416	1.232	23	1.644
017	CERCEMAGGIORE	1.207	102.737	85,1	5.321	4.050	1.292	4.354	29	2.355
018	CERCEPICCOLA	276	22.462	81,4	1.271	1.001	296	876	16	1.120
019	CIVITACAMPOMARANO	317	23.565	74,3	1.212	891	323	896	17	1.235
020	COLLE D'ANCHISE	254	22.901	90,2	1.223	958	290	851	22	1.544
021	COLLETORTO	883	61.505	69,7	3.290	2.555	933	2.722	88	5.452
022	DURONIA	248	15.101	60,9	1.053	799	270	650	8	566
023	FERRAZZANO	396	32.153	81,2	1.816	1.406	396	1.247	83	5.371
024	FOSSALTO	497	41.225	82,9	2.179	1.675	538	1.695	26	1.625
025	GAMBATESA	588	40.819	69,4	2.225	1.734	674	1.874	56	3.798
026	GILDONE	316	22.194	70,2	1.241	909	322	879	29	1.608
027	GUARDIALFIERA	364	24.679	67,8	1.322	957	400	991	55	3.122
028	GUARDIAREGIA	251	17.103	68,1	938	665	299	750	54	3.750
029	GUGLIONESI	1.189	104.468	87,9	5.245	4.117	1.326	3.964	423	29.778
030	JELSI	534	34.779	65,1	2.040	1.476	561	1.650	58	2.910
031	LARINO	1.424	127.028	89,2	6.165	4.699	1.606	4.994	665	42.282
032	LIMOSANO	305	20.859	68,4	1.379	1.051	348	888	41	2.704
033	LUCITO	436	28.356	65,0	1.723	1.265	478	1.144	26	1.601
034	LUPARA	332	21.476	64,7	1.150	819	333	834	15	965
035	MACCHIA VALFORTORE	322	24.028	74,6	1.280	989	338	895	52	3.772
036	MAFALDA	469	34.059	72,6	1.855	1.381	560	1.536	23	1.706
037	MATRICE	249	19.985	80,3	1.038	792	255	849	27	1.688
038	MIRABELLO SANNITICO	413	32.435	78,5	1.733	1.303	415	1.336	49	2.933
039	MOLISE	66	4.599	69,7	307	238	66	186	1	80
040	MONACILIONI	132	9.534	72,2	489	356	152	345	120	8.080
041	MONTAGANO	456	31.926	70,0	1.918	1.460	476	1.260	80	4.874
042	MONTECILFONE	616	50.427	81,9	2.527	1.920	693	2.019	51	3.284
043	MONTEFALCONE NEL SANNIO	607	41.280	68,0	2.314	1.674	645	1.911	61	3.936

## per titolo di godimento

AFFITTO					ALTRO TITOLO							Codice dei Comuni
Superficie media per abitazione	STANZE		OCCUPANTI		ABITAZIONI	Superficie m <sup>2</sup>	Superficie media per abitazione	STANZE		OCCUPANTI		
	TOTALE	Adibite esclusivamente o promiscuamente ad abitazione	Famiglie	Componenti				TOTALE	Adibite esclusivamente o promiscuamente ad abitazione	Famiglie	Componenti	
57,8	69	51	20	58	23	1.212	52,7	77	54	24	55	001
71,3	482	354	138	394	36	2.662	73,9	142	107	43	104	002
77,4	1.528	1.145	445	1.420	152	12.056	79,3	617	475	167	469	003
60,3	480	332	158	443	40	2.588	64,7	134	103	48	110	004
66,1	82	60	23	63	38	2.562	67,4	134	93	44	118	005
<b>82,4</b>	<b>18.032</b>	<b>13.819</b>	<b>4.924</b>	<b>16.087</b>	<b>645</b>	<b>57.903</b>	<b>89,8</b>	<b>2.762</b>	<b>2.144</b>	<b>699</b>	<b>1.949</b>	<b>006</b>
58,4	115	78	36	106	5	636	127,2	23	16	5	11	007
66,2	135	99	45	127	25	2.185	87,4	107	74	31	70	008
60,1	180	125	54	164	33	1.364	41,3	97	65	35	84	009
77,0	1.185	940	347	1.186	106	8.928	84,2	399	304	112	329	010
58,0	642	455	211	585	49	2.878	58,7	142	101	54	124	011
78,6	52	40	11	35	14	908	64,9	52	39	15	38	012
68,6	37	27	10	19	27	2.025	75,0	113	86	30	66	013
49,1	127	90	38	107	20	1.129	56,5	67	47	24	67	014
65,7	201	148	58	156	44	3.134	71,2	158	114	46	124	015
71,5	89	68	23	65	38	2.495	65,7	147	109	38	86	016
81,2	119	89	29	86	25	2.042	81,7	103	77	26	79	017
70,0	65	52	16	56	15	1.006	67,1	57	45	15	39	018
72,6	63	45	17	59	18	1.150	63,9	56	38	18	27	019
70,2	87	65	22	60	10	711	71,1	39	29	11	33	020
62,0	288	217	91	274	51	3.028	59,4	148	112	52	137	021
70,8	40	32	8	21	3	197	65,7	11	8	4	14	022
64,7	314	234	83	255	35	3.273	93,5	179	140	35	122	023
62,5	94	72	27	73	57	3.461	60,7	184	132	60	131	024
67,8	206	165	61	195	33	1.890	57,3	103	75	35	88	025
55,4	90	63	29	78	30	2.177	72,6	117	88	31	90	026
56,8	168	117	58	156	36	2.094	58,2	108	77	37	71	027
69,4	199	146	63	183	24	1.315	54,8	80	55	26	49	028
70,4	1.492	1.110	452	1.420	114	9.033	79,2	448	346	126	360	029
50,2	171	114	58	197	57	2.947	51,7	182	126	62	165	030
63,6	2.132	1.542	710	2.332	127	10.321	81,3	505	373	139	401	031
66,0	175	132	46	118	23	1.824	79,3	98	72	24	71	032
61,6	96	71	26	79	22	1.427	64,9	81	59	23	68	033
64,3	51	35	15	43	11	1.060	96,4	54	43	11	20	034
72,5	195	146	53	170	11	589	53,5	34	24	12	33	035
74,2	86	63	24	77	35	2.379	68,0	131	98	41	107	036
62,5	96	66	27	84	39	2.747	70,4	148	108	40	97	037
59,9	169	123	49	150	46	2.969	64,5	167	119	46	115	038
80,0	5	4	1	3	11	643	58,5	37	28	11	37	039
67,3	430	312	148	383	32	2.122	66,3	111	80	38	102	040
60,9	285	202	82	231	10	1.028	102,8	42	30	11	34	041
64,4	163	114	53	145	45	3.311	73,6	168	122	51	130	042
64,5	211	152	63	234	72	3.799	52,8	225	155	73	221	043

## segue TAV. 16 — Abitazioni occupate

Codice dei Comuni	COMUNI	PROPRIETÀ							ABITAZIONI	Superficie m <sup>2</sup>
		ABITAZIONI	Superficie. m <sup>2</sup>	Superficie media per abitazione	STANZE		OCCUPANTI			
					TOTALE	Adibite esclusiva- mente o promiscua- mente ad abitazione	Famiglie	Componenti		
044	MONTELONGO	235	24.123	102,7	1.120	769	235	633	9	796
045	MONTEMITRO	197	14.243	72,3	818	617	215	579	—	—
046	MONTENERO DI BISACCIA	1.836	159.099	86,7	7.843	6.301	2.017	6.134	216	17.873
047	MONTORIO NEI FRENTANI	261	22.390	85,8	1.104	879	288	709	36	2.312
048	MORRONE DEL SANNIO	416	24.024	57,8	1.546	1.126	429	1.051	29	1.867
049	ORATINO	296	25.918	87,6	1.465	1.149	350	991	20	1.140
050	PALATA	636	49.033	77,1	2.528	2.009	657	2.014	62	4.593
051	PETACCIATO	714	62.525	87,6	2.947	2.353	799	2.361	133	9.819
052	PETRELLA TIFERNINA	453	31.775	70,1	1.811	1.320	517	1.282	58	3.426
053	PIETRACATELLA	481	29.729	61,8	1.797	1.354	547	1.526	83	3.830
054	PIETRACUPA	155	9.776	63,1	590	428	164	385	12	578
055	PORTOCANNONE	543	47.594	87,7	2.308	1.787	632	1.828	163	11.170
056	PROVVIDENTI	43	3.690	85,8	185	143	57	152	16	1.004
057	RICCIA	1.461	111.765	76,5	6.398	4.849	1.760	5.332	143	10.318
058	RIPABOTTONI	277	17.392	62,8	1.134	863	301	780	43	2.762
059	RIPALIMOSANO	456	36.754	80,6	1.904	1.436	526	1.544	151	10.123
060	ROCCAVIVARA	363	29.911	82,4	1.724	1.348	383	1.406	31	1.953
061	ROTELLO	415	31.396	75,7	1.610	1.261	444	1.150	95	5.514
062	SALCITO	262	15.208	58,0	1.003	744	283	774	9	402
063	SAN BIASE	162	10.090	62,3	646	483	170	417	4	168
064	SAN FELICE DEL MOLISE	298	25.965	87,1	1.301	981	314	852	8	630
065	SAN GIACOMO DEGLI SCHIAVONI	229	16.826	73,5	910	678	252	648	43	2.899
066	SAN GIOVANNI IN GALDO	320	22.232	69,5	1.268	976	320	797	25	1.295
067	SAN GIULIANO DEL SANNIO	368	29.823	81,0	1.537	1.152	368	1.102	35	2.527
068	SAN GIULIANO DI PUGLIA	405	28.930	71,4	1.406	1.016	414	1.282	56	3.389
069	SAN MARTINO IN PENSILIS	1.069	87.583	81,9	3.972	3.182	1.141	3.335	322	22.086
070	SAN MASSIMO	158	14.514	91,9	776	613	186	506	26	1.972
071	SAN POLOMATESE	113	9.583	84,8	512	398	126	368	9	862
072	SANTA CROCE DI MAGLIANO	1.230	96.359	78,3	4.367	3.317	1.303	4.025	239	15.422
073	SANT'ANGELO LIMOSANO	200	13.709	68,5	741	529	200	519	5	265
074	SANT'ELIA A PIANISI	780	59.766	76,6	3.060	2.301	845	2.321	103	7.553
075	SEPINO	629	48.707	77,4	2.770	2.128	669	2.073	74	5.335
076	SPINETE	441	37.652	85,4	2.139	1.660	491	1.538	15	1.144
077	TAVENNA	483	41.835	86,6	2.130	1.571	508	1.353	11	976
078	TERMOLI	3.733	384.294	102,9	17.529	13.761	3.995	12.966	2.429	205.667
079	TORELLA DEL SANNIO	277	17.994	65,0	1.164	867	297	834	21	1.244
080	TORO	444	33.157	74,7	1.790	1.378	448	1.314	57	3.462
081	TRIVENTO	1.436	97.261	67,7	5.547	4.271	1.637	5.014	116	8.024
082	TUFARA	395	30.036	76,0	1.612	1.262	404	1.246	22	1.420
083	URURI	815	80.691	99,0	3.664	2.895	871	2.585	136	10.559
084	VINCHIATURO	542	49.895	92,1	2.644	2.023	606	1.873	129	9.662
	<b>TOTALE PROVINCIA</b>	<b>54.415</b>	<b>4.555.809</b>	<b>83,7</b>	<b>232.895</b>	<b>179.534</b>	<b>59.572</b>	<b>176.865</b>	<b>13.350</b>	<b>1.011.385</b>



## per titolo di godimento

AFFITTO					ALTRO TITOLO								Codice dei Comuni
Superficie media per abitazione	STANZE		OCCUPANTI		ABITAZIONI	Superficie m <sup>2</sup>	Superficie media per abitazione	STANZE		OCCUPANTI			
	TOTALE	Adibite esclusiva- mente o promiscua- mente ad abitazione	Famiglie	Componenti				TOTALE	Adibite esclusiva- mente o promiscua- mente ad abitazione	Famiglie	Componenti		
88,4	38	24	9	22	3	195	65,0	11	7	3	8	044	
—	—	—	—	—	19	1.049	55,2	64	45	20	45	045	
82,7	856	684	224	650	163	14.610	89,6	664	531	179	515	046	
64,2	104	75	37	91	15	1.156	77,1	51	39	16	44	047	
64,4	110	81	30	80	7	393	56,1	25	18	7	17	048	
57,0	73	54	21	52	32	2.087	65,2	132	101	35	87	049	
74,1	243	191	62	206	44	3.215	73,1	180	141	46	141	050	
73,8	463	369	140	457	76	6.354	83,6	307	244	76	249	051	
59,1	209	153	60	170	52	3.522	67,7	201	144	61	124	052	
46,1	234	160	86	271	51	2.523	49,5	164	121	55	112	053	
48,2	38	25	14	25	6	430	71,7	22	16	6	19	054	
68,5	542	393	178	556	25	1.927	77,1	92	66	25	70	055	
62,8	54	38	18	52	9	690	76,7	38	29	9	10	056	
72,2	581	440	152	478	111	7.964	71,7	464	357	131	409	057	
64,2	170	128	45	129	22	1.697	77,1	100	72	22	72	058	
67,0	540	402	163	535	44	4.217	95,8	192	150	51	147	059	
63,0	107	77	33	95	10	865	86,5	51	39	12	22	060	
58,0	286	219	97	286	28	1.779	63,5	88	66	29	64	061	
44,7	28	21	12	34	17	1.028	60,5	63	46	19	39	062	
42,0	12	8	4	10	22	1.826	83,0	104	71	24	44	063	
78,8	34	22	8	25	17	1.360	80,0	67	49	17	34	064	
67,4	148	107	46	137	30	1.536	51,2	85	60	31	61	065	
51,8	78	54	25	66	33	1.830	55,5	106	76	33	66	066	
72,2	127	92	35	112	18	1.097	60,9	63	45	18	37	067	
60,5	167	111	56	159	32	2.183	68,2	96	72	32	78	068	
68,6	1.028	797	346	1.106	63	5.402	85,7	256	204	69	188	069	
75,8	106	78	30	102	23	2.168	94,3	104	81	26	90	070	
95,8	41	32	10	27	24	1.865	77,7	106	74	27	68	071	
64,5	736	542	248	744	82	5.426	66,2	248	184	83	219	072	
53,0	13	8	5	18	11	624	56,7	43	32	11	33	073	
73,3	392	296	106	326	14	1.111	79,4	59	45	14	36	074	
72,1	282	210	76	236	30	2.041	68,0	123	90	33	101	075	
76,3	59	44	17	45	3	296	98,7	14	11	3	5	076	
88,7	39	30	11	33	15	1.420	94,7	71	54	17	29	077	
84,7	9.584	7.330	2.589	8.615	378	34.245	90,6	1.594	1.230	400	1.184	078	
59,2	72	51	21	71	35	1.808	51,7	120	83	37	103	079	
60,7	193	142	58	167	30	2.154	71,8	110	81	30	89	080	
69,2	433	327	123	372	122	8.543	70,0	484	370	133	354	081	
64,5	72	55	23	74	23	1.725	75,0	90	73	26	77	082	
77,6	492	371	148	462	96	7.378	76,9	343	252	103	290	083	
74,9	505	375	146	467	56	4.511	80,6	243	184	64	175	084	
<b>75,8</b>	<b>50.215</b>	<b>37.930</b>	<b>14.364</b>	<b>45.740</b>	<b>4.178</b>	<b>319.458</b>	<b>76,5</b>	<b>16.225</b>	<b>12.243</b>	<b>4.506</b>	<b>12.200</b>		

TAV. 17 - Abitazioni occupate

Codice dei Comuni	COMUNI	EPOCA DI						
		Prima del 1919		1919 - 1945		1946 - 1960		1961
		Abitazioni	Stanze	Abitazioni	Stanze	Abitazioni	Stanze	Abitazioni
001	ACQUAVIVA COLLECROCE	163	567	64	241	19	81	52
002	BARANELLO	289	1.215	192	803	115	514	131
003	BOJANO	603	2.415	425	1.724	292	1.321	382
004	BONEFRO	450	1.487	194	702	90	340	96
005	BUSO	188	752	51	200	51	233	82
006	<b>CAMPOBASSO</b>	<b>1.467</b>	<b>5.408</b>	<b>1.254</b>	<b>5.100</b>	<b>3.072</b>	<b>13.561</b>	<b>4.826</b>
007	CAMPOCHIARO	106	360	45	179	17	71	34
008	CAMPODIPIETRA	215	873	43	168	19	93	77
009	CAMPOLIETO	64	214	39	119	109	323	118
010	CAMPOMARINO	124	384	77	277	264	1.086	367
011	CASACALENDA	576	1.787	118	390	70	266	142
012	CASALCIPRANO	99	386	72	269	27	111	32
013	CASTELBOTTACCIO	142	599	43	190	30	119	62
014	CASTELLINO DEL BIFERNO	216	793	18	77	13	57	27
015	CASTELMAURO	450	1.475	192	657	104	399	199
016	CASTROPIGNANO	203	756	50	182	52	250	59
017	CERCEMAGGIORE	203	779	169	652	254	1.012	345
018	CERCEPICCOLA	125	570	55	217	31	138	49
019	CIVITACAMPOMARANO	263	970	30	124	7	25	24
020	COLLE D'ANCHISE	132	553	64	299	26	126	27
021	COLLETORTO	321	1.053	164	558	179	688	210
022	DURONIA	143	560	37	166	12	53	30
023	FERRAZZANO	221	952	60	245	70	334	89
024	FOSSALTO	256	973	111	494	61	255	71
025	GAMBATESA	364	1.217	96	329	38	163	101
026	GILDONE	220	784	28	105	18	71	47
027	GUARDIALFIERA	222	667	62	190	33	126	55
028	GUARDIAREGIA	186	607	25	113	34	141	34
029	GUGLIONESI	397	1.515	342	1.251	283	1.174	367
030	JELSI	403	1.377	82	288	29	130	63
031	LARINO	788	2.581	330	1.081	255	1.043	398
032	LIMOSANO	254	1.110	56	267	17	78	17
033	LUCITO	347	1.321	65	263	10	37	26
034	LUPARA	187	587	28	88	36	134	58
035	MACCHIA VALFORTORE	139	478	41	138	58	255	77
036	MAFALDA	131	479	58	210	49	201	141
037	MATRICE	144	537	50	202	41	169	32
038	MIRABELLO SANNITICO	286	1.069	39	173	52	225	53
039	MOLISE	49	203	6	32	3	15	6
040	MONACILIONI	110	373	36	118	35	122	81
041	MONTAGANO	420	1.652	22	101	14	77	34
042	MONTECILFONE	234	834	100	359	68	291	159
043	MONTEFALCONE NEL SANNIO	187	613	139	506	94	365	172

## per epoca di costruzione

COSTRUZIONE									Codice dei Comuni
- 1971	1972 - 1975		1976 - 1980		dopo il 1980		TOTALE		
Stanze	Abitazioni	Stanze	Abitazioni	Stanze	Abitazioni	Stanze	Abitazioni	Stanze	
256	39	196	14	61	2	6	353	1.408	001
604	61	310	55	274	4	19	847	3.739	002
1.882	225	1.115	190	960	28	145	2.145	9.562	003
421	48	197	28	134	4	18	910	3.299	004
383	40	207	42	213	2	10	456	1.998	005
<b>22.949</b>	<b>1.315</b>	<b>6.610</b>	<b>1.603</b>	<b>7.820</b>	<b>121</b>	<b>581</b>	<b>13.658</b>	<b>62.029</b>	<b>006</b>
128	22	103	14	49	2	6	240	896	007
406	48	220	48	230	1	4	451	1.994	008
414	47	171	58	222	8	32	443	1.495	009
1.566	337	1.488	343	1.540	13	61	1.525	6.402	010
572	110	501	74	292	6	19	1.096	3.827	011
141	16	91	14	49	1	2	261	1.049	012
268	26	111	21	93	1	4	325	1.384	013
116	19	73	14	53	2	9	309	1.178	014
803	51	216	48	205	2	5	1.046	3.760	015
303	49	228	37	180	2	9	452	1.908	016
1.660	160	755	123	657	7	28	1.261	5.543	017
238	31	152	13	63	3	15	307	1.393	018
98	13	56	14	54	1	4	352	1.331	019
152	22	129	14	85	1	5	286	1.349	020
856	77	312	66	237	5	22	1.022	3.726	021
142	19	93	18	90	—	—	259	1.104	022
421	31	160	37	165	6	32	514	2.309	023
343	47	223	34	169	—	—	580	2.457	024
493	47	206	27	111	4	15	677	2.534	025
212	36	165	23	97	3	14	375	1.448	026
238	40	189	39	173	4	15	455	1.598	027
142	32	128	17	72	1	14	329	1.217	028
1.673	150	693	181	850	6	29	1.726	7.185	029
292	45	181	24	110	3	15	649	2.393	030
1.882	218	1.044	214	1.102	13	69	2.216	8.802	031
72	12	62	13	63	—	—	369	1.652	032
128	17	74	15	62	4	15	484	1.900	033
226	25	115	21	92	3	13	358	1.255	034
336	41	169	27	122	2	11	385	1.509	035
568	85	348	58	247	5	19	527	2.072	036
162	24	117	24	95	—	—	315	1.282	037
240	29	143	44	192	5	27	508	2.069	038
38	5	22	8	36	1	3	78	349	039
334	9	35	13	48	—	—	284	1.030	040
156	22	109	28	121	6	29	546	2.245	041
668	74	360	73	326	4	20	712	2.858	042
703	72	260	70	280	6	23	740	2.750	043

## segue TAV. 17 — Abitazioni occupate

Codice dei Comuni	COMUNI	EPOCA DI						
		Prima del 1919		1919 - 1945		1946 - 1960		1961
		Abitazioni	Stanze	Abitazioni	Stanze	Abitazioni	Stanze	Abitazioni
044	MONTELONGO	37	161	12	61	46	162	22
045	MONTEMITRO	69	278	38	131	35	139	43
046	MONTENERO DI BISACCIA	495	1.654	200	774	432	1.879	519
047	MONTORIO NEI FRENTANI	194	787	95	367	2	10	11
048	MORRONE DEL SANNIO	152	526	100	376	52	202	68
049	ORATINO	174	765	33	165	25	123	55
050	PALATA	282	1.004	94	339	54	252	154
051	PETACCIATO	60	181	119	392	165	625	326
052	PETRELLA TIFERNINA	254	937	142	528	26	110	73
053	PIETRACATELLA	396	1.231	74	279	42	187	37
054	PIETRACUPA	55	192	27	106	8	34	33
055	PORTOCANNONE	107	374	144	544	124	500	187
056	PROVIDENTI	8	26	35	135	4	19	12
057	RICCIA	533	2.156	290	1.130	232	1.038	369
058	RIPABOTTONI	218	852	38	158	16	82	36
059	RIPALIMOSANO	365	1.285	32	123	23	99	72
060	ROCCAVIVARA	27	140	61	282	102	442	145
061	ROTELLO	258	761	89	292	47	173	56
062	SALCITO	92	323	38	137	35	138	61
063	SAN BIASE	96	333	30	143	5	25	27
064	SAN FELICE DEL MOLISE	124	476	40	173	36	153	69
065	SAN GIACOMO DEGLI SCHIAVONI	86	267	44	152	31	134	75
066	SAN GIOVANNI IN GALDO	285	1.039	35	136	21	106	13
067	SAN GIULIANO DEL SANNIO	292	1.161	59	247	34	141	15
068	SAN GIULIANO DI PUGLIA	224	646	32	112	43	164	130
069	SAN MARTINO IN PENSILIS	334	945	229	751	126	462	343
070	SAN MASSIMO	93	410	41	202	14	67	24
071	SAN POLOMATESE	63	256	15	62	14	81	30
072	SANTA CROCE DI MAGLIANO	218	662	335	869	231	737	342
073	SANT'ANGELO LIMOSANO	137	465	4	21	14	57	25
074	SANT'ELIA A PIANISI	301	1.103	181	645	92	354	144
075	SEPINO	457	1.888	112	499	54	255	53
076	SPINETE	105	473	78	361	84	389	100
077	TAVENNA	110	494	35	124	74	310	158
078	TERMOLI	426	1.529	437	1.651	923	3.917	2.256
079	TORELLA DEL SANNIO	116	424	37	155	39	156	72
080	TORO	376	1.369	35	147	20	87	28
081	TRIVENTO	314	1.231	220	772	287	1.027	399
082	TUFARA	96	352	52	203	79	280	114
083	URURI	137	456	131	497	74	281	419
084	VINCHIATURO	266	1.207	185	819	56	269	89
	<b>TOTALE PROVINCIA</b>	<b>20.519</b>	<b>74.704</b>	<b>9.200</b>	<b>34.907</b>	<b>9.972</b>	<b>41.939</b>	<b>16.656</b>

## per epoca di costruzione

COSTRUZIONE									Codice dei Comuni
- 1971	1972 - 1975		1976 - 1980		dopo il 1980		TOTALE		
Stanze	Abitazioni	Stanze	Abitazioni	Stanze	Abitazioni	Stanze	Abitazioni	Stanze	
95	48	234	79	442	3	14	247	1.169	044
196	15	68	13	57	3	13	216	882	045
2.354	295	1.428	231	1.070	43	204	2.215	9.363	046
45	5	27	5	23	—	—	312	1.259	047
266	32	119	42	173	6	19	452	1.681	048
291	33	174	26	139	2	13	348	1.670	049
646	82	374	75	332	1	4	742	2.951	050
1.383	111	487	126	569	16	80	923	3.717	051
332	35	170	27	123	6	21	563	2.221	052
186	23	108	42	201	1	3	615	2.195	053
130	28	104	19	72	3	12	173	650	054
765	91	398	76	348	2	13	731	2.942	055
59	6	26	3	12	—	—	68	277	056
1.787	150	703	136	605	5	24	1.715	7.443	057
158	17	73	16	74	1	7	342	1.404	058
355	45	216	113	554	1	4	651	2.636	059
696	48	212	21	110	—	—	404	1.882	060
289	40	194	44	253	4	22	538	1.984	061
254	31	120	29	106	2	16	288	1.094	062
142	17	70	13	49	—	—	188	762	063
336	37	181	16	76	1	7	323	1.402	064
313	29	124	31	131	6	22	302	1.143	065
53	11	45	12	69	1	4	378	1.452	066
71	12	61	7	36	2	10	421	1.727	067
502	27	99	30	121	7	25	493	1.669	068
1.338	204	841	207	885	11	34	1.454	5.256	069
137	19	90	16	80	—	—	207	986	070
141	6	31	16	78	2	10	146	659	071
1.308	196	784	213	918	16	73	1.551	5.351	072
105	18	68	18	81	—	—	216	797	073
603	82	348	90	426	7	32	897	3.511	074
256	28	139	29	138	—	—	733	3.175	075
518	63	301	29	170	—	—	459	2.212	076
728	61	278	58	248	13	58	509	2.240	077
10.406	1.123	4.923	1.243	5.601	132	680	6.540	28.707	078
323	34	138	26	121	9	39	333	1.356	079
154	32	151	39	180	1	5	531	2.093	080
1.571	279	1.118	166	705	9	40	1.674	6.464	081
480	60	287	35	152	4	20	440	1.774	082
1.873	121	587	157	769	8	36	1.047	4.499	083
444	44	220	82	404	5	29	727	3.392	084
<b>75.774</b>	<b>7.474</b>	<b>34.256</b>	<b>7.497</b>	<b>34.795</b>	<b>625</b>	<b>2.960</b>	<b>71.943</b>	<b>299.335</b>	

## TAV. 18 - Abitazioni occupate

Codice dei Comuni	COMUNI	ABITAZIONI							
		1			2			3	
		Abitazioni	Occupanti		Abitazioni	Occupanti		Abitazioni	Occu
			Famiglie	Componenti		Famiglie	Componenti		Famiglie
001	ACQUAVIVA COLLECROCE	7	7	16	69	69	145	76	78
002	BARANELLO	2	2	2	63	64	116	145	156
003	BOJANO	16	16	28	232	254	511	355	401
004	BONEFRO	29	32	47	181	189	362	236	249
005	BUSSO	3	3	3	47	47	82	83	84
006	<b>CAMPOBASSO</b>	<b>104</b>	<b>105</b>	<b>183</b>	<b>662</b>	<b>684</b>	<b>1.679</b>	<b>1.833</b>	<b>1.956</b>
007	CAMPOCHIARO	3	3	10	48	49	106	70	73
008	CAMPODIPIETRA	3	3	5	44	45	91	90	99
009	CAMPOLIETO	13	13	19	138	144	298	90	94
010	CAMPOMARINO	28	28	58	127	132	321	237	248
011	CASACALENDA	46	49	71	298	312	653	262	272
012	CASALCIPRANO	2	2	2	49	50	105	50	54
013	CASTELBOTTACCIO	—	—	—	24	24	44	67	68
014	CASTELLINO DEL BIFERNO	2	2	4	54	56	110	86	97
015	CASTELMAURO	28	28	60	214	219	503	313	321
016	CASTROPIGNANO	2	2	3	66	66	125	92	95
017	CERCEMAGGIORE	8	8	8	145	151	309	245	260
018	CERCEPICCOLA	1	1	2	24	26	38	57	61
019	CIVITACAMPOMARANO	2	2	2	57	57	98	93	93
020	COLLE D'ANCHISE	1	1	1	17	17	40	51	56
021	COLLETORTO	46	46	71	206	206	447	256	265
022	DURONIA	—	—	—	37	37	60	50	52
023	FERRAZZANO	1	1	3	36	36	81	107	107
024	FOSSALTO	13	13	14	89	91	180	99	103
025	GAMBATESA	13	13	21	145	152	354	187	206
026	GILDONE	1	1	1	48	49	89	112	114
027	GUARDIALFIERA	31	32	43	137	142	277	80	86
028	GUARDIAREGIA	6	6	14	67	69	112	92	104
029	GUGLIONESI	30	31	47	207	216	466	353	380
030	JELSI	8	9	14	159	160	391	170	175
031	LARINO	103	105	172	376	391	987	409	447
032	LIMOSANO	—	—	—	16	16	30	43	44
033	LUCITO	—	—	—	71	73	139	128	136
034	LUPARA	9	9	10	97	97	194	82	82
035	MACCHIA VALFORTORE	4	4	6	54	54	110	86	87
036	MAFALDA	5	5	8	97	105	246	97	116
037	MATRICE	1	1	1	53	53	120	60	64
038	MIRABELLO SANNITICO	—	—	—	69	69	155	114	114
039	MOLISE	1	1	1	10	10	24	12	12
040	MONACILIONI	1	2	4	50	52	103	66	71
041	MONTAGANO	—	—	—	67	67	124	133	133
042	MONTECILFONE	15	15	29	106	108	257	143	154
043	MONTEFALCONE NEL SANNIO	14	15	29	148	151	352	191	197

## per numero di stanze

CON STANZE											Codice dei Comuni
panti	4			5			6 e più				
	Abitazioni	Occupanti		Abitazioni	Occupanti		Abitazioni	Stanze	Occupanti		
		Famiglie	Componenti		Famiglie	Componenti			Famiglie	Componenti	
Componenti											
213	95	96	263	42	43	143	64	445	66	235	001
407	316	356	1.097	150	184	641	171	1.162	226	770	002
1.018	644	741	2.268	431	496	1.604	467	3.286	553	1.758	003
625	264	296	883	126	139	449	74	514	81	259	004
187	145	163	493	86	100	316	92	642	118	371	005
<b>5.508</b>	<b>4.237</b>	<b>4.692</b>	<b>14.398</b>	<b>4.244</b>	<b>4.788</b>	<b>16.086</b>	<b>2.578</b>	<b>16.934</b>	<b>2.915</b>	<b>10.145</b>	<b>006</b>
180	62	64	191	28	29	72	29	199	31	98	007
249	130	145	427	87	108	340	97	678	119	427	008
250	122	129	383	46	50	181	34	218	41	146	009
780	589	626	2.123	359	393	1.441	185	1.258	215	751	010
687	264	277	796	128	146	493	98	703	118	369	011
129	92	109	276	30	42	104	38	281	50	138	012
146	115	120	314	66	71	212	53	345	58	176	013
290	96	110	319	34	45	139	37	256	40	142	014
896	274	291	912	115	121	394	102	694	115	364	015
243	145	153	485	61	62	191	86	613	99	336	016
723	399	422	1.483	203	226	813	261	1.899	280	1.183	017
147	95	98	299	72	78	261	58	433	63	224	018
233	127	131	393	40	41	122	33	228	34	134	019
127	82	88	258	67	79	247	68	498	82	271	020
779	278	296	943	123	139	464	113	773	124	429	021
117	83	89	209	35	40	112	54	373	64	187	022
287	166	166	497	94	94	332	110	781	110	424	023
285	151	157	497	105	120	410	123	840	141	513	024
559	155	181	535	92	109	352	85	590	109	336	025
302	122	123	361	57	58	166	35	242	37	128	026
213	84	91	241	68	76	245	55	377	68	199	027
267	94	113	302	39	53	165	31	230	43	122	028
1.050	486	539	1.702	387	424	1.429	263	1.803	314	1.050	029
497	166	179	557	65	72	242	81	568	86	311	030
1.413	577	641	2.147	424	486	1.736	327	2.292	385	1.272	031
83	189	210	527	52	62	176	69	475	86	261	032
303	156	167	447	71	82	224	58	395	69	178	033
194	109	110	304	32	32	100	29	210	29	95	034
202	134	141	428	63	69	211	44	288	48	141	035
330	181	216	609	81	99	287	66	453	84	240	036
155	103	104	354	49	49	185	49	338	51	215	037
277	157	158	494	101	102	406	67	456	67	269	038
13	24	24	58	15	15	58	16	121	16	72	039
163	116	147	379	41	52	147	10	62	14	34	040
312	165	176	467	100	107	337	81	552	86	285	041
436	231	263	750	111	125	404	106	723	132	418	042
590	234	247	822	77	81	290	76	546	90	283	043

## segue TAV. 18 — Abitazioni occupate

Codice dei Comuni	COMUNI	ABITAZIONI							
		1			2			3	
		Abitazioni	Occupanti		Abitazioni	Occupanti		Abitazioni	Occu
			Famiglie	Componenti		Famiglie	Componenti		Famiglie
044	MONTELONGO	—	—	—	26	26	36	47	47
045	MONTEMITRO	—	—	—	41	43	71	26	27
046	MONTENERO DI BISACCIA	17	17	25	249	258	490	447	470
047	MONTORIO NEI FRENTANI	8	8	12	65	66	121	61	63
048	MORRONE DEL SANNIO	12	12	22	91	92	173	113	116
049	ORATINO	1	1	1	13	13	17	52	55
050	PALATA	11	11	15	129	131	296	131	139
051	PETACCIATO	22	22	24	123	126	263	140	149
052	PETRELLA TIFERNINA	1	1	1	113	116	199	113	120
053	PIETRACATELLA	24	25	40	164	172	426	156	171
054	PIETRACUPA	—	—	—	34	35	68	55	58
055	PORTOCANNONE	23	24	33	91	97	221	152	162
056	PROVVIDENTI	1	1	1	12	13	24	7	8
057	RICCIA	6	6	8	120	138	308	444	517
058	RIPABOTTONI	2	2	2	56	56	93	58	59
059	RIPALIMOSANO	3	4	10	90	92	197	170	181
060	ROCCAVIVARA	2	2	2	34	35	73	54	56
061	ROTELLO	58	58	92	130	133	306	113	119
062	SALCITO	6	6	9	57	64	144	60	62
063	SAN BIASE	3	3	4	22	23	41	42	45
064	SAN FELICE DEL MOLISE	3	3	5	38	38	68	64	65
065	SAN GIACOMO DEGLI SCHIAVONI	7	7	9	46	47	85	85	91
066	SAN GIOVANNI IN GALDO	3	3	6	68	68	129	103	103
067	SAN GIULIANO DEL SANNIO	2	2	4	36	36	72	95	95
068	SAN GIULIANO DI PUGLIA	39	39	56	116	117	285	118	121
069	SAN MARTINO IN PENSILIS	107	109	180	266	272	630	271	280
070	SAN MASSIMO	—	—	—	11	11	18	45	52
071	SAN POLOMATESE	2	2	2	15	15	29	27	30
072	SANTA CROCE DI MAGLIANO	160	163	285	315	323	795	353	365
073	SANT'ANGELO LIMOSANO	1	1	1	50	50	95	56	56
074	SANT'ELIA A PIANISI	20	20	33	166	168	369	198	211
075	SEPINO	5	5	7	79	80	160	152	158
076	SPINETE	—	—	—	31	31	48	66	68
077	TAVENNA	7	7	8	73	73	156	90	91
078	TERMOLI	64	68	139	391	406	937	1.020	1.078
079	TORELLA DEL SANNIO	—	—	—	58	61	136	71	74
080	TORO	6	6	12	95	96	204	128	130
081	TRIVENTO	37	40	65	342	356	844	417	462
082	TUFARA	14	14	27	59	60	110	113	116
083	URURI	23	23	37	108	109	238	204	215
084	VINCHIATURO	4	4	4	49	52	125	125	140
	<b>TOTALE PROVINCIA</b>	<b>1.306</b>	<b>1.335</b>	<b>2.193</b>	<b>8.976</b>	<b>9.257</b>	<b>20.134</b>	<b>13.843</b>	<b>14.689</b>



## per numero di stanze

CON STANZE											Codice dei Comuni
panti	4			5			6 e più				
	Abitazioni	Occupanti		Abitazioni	Occupanti		Abitazioni	Stanze	Occupanti		
		Famiglie	Componenti		Famiglie	Componenti			Famiglie	Componenti	
Componenti											
93	46	46	106	50	50	156	78	542	78	272	044
62	82	86	239	34	39	127	33	224	40	125	045
1.234	688	745	2.304	455	502	1.756	359	2.480	428	1.490	046
142	88	102	274	38	41	122	52	396	61	173	047
259	136	140	369	49	52	163	51	359	54	162	048
132	115	129	357	74	88	238	93	657	120	385	049
406	246	254	814	132	136	471	93	645	94	359	050
423	351	385	1.237	176	198	689	111	745	135	431	051
258	167	187	509	89	113	312	80	542	101	297	052
495	137	157	461	68	75	241	66	487	88	246	053
110	43	46	118	20	23	69	21	145	22	64	054
460	231	255	824	131	159	505	103	702	138	411	055
19	26	29	84	12	17	48	10	67	16	38	056
1.432	516	622	1.934	317	384	1.308	312	2.216	376	1.229	057
145	129	143	405	40	43	142	57	400	65	194	058
500	161	174	563	128	156	510	99	659	133	446	059
172	133	143	515	73	76	311	108	753	116	450	060
308	106	111	301	56	63	205	75	623	86	288	061
166	104	117	331	26	28	83	35	248	37	114	062
95	73	73	192	19	21	55	29	202	33	84	063
154	107	112	291	43	47	146	68	488	74	247	064
226	83	92	254	51	55	157	30	202	37	115	065
236	115	115	285	43	43	118	46	329	46	155	066
239	177	177	538	64	64	237	47	340	47	161	067
378	138	141	507	40	42	152	42	292	42	141	068
820	501	549	1.822	191	211	712	118	845	135	465	069
137	57	65	196	31	38	109	63	446	76	238	070
77	40	43	123	29	35	102	33	241	38	130	071
1.173	394	420	1.450	192	207	754	137	966	156	531	072
135	68	68	204	17	17	56	24	171	24	79	073
551	250	267	776	131	146	475	132	910	153	479	074
444	219	233	711	150	160	579	128	930	142	509	075
166	144	153	487	91	101	337	127	921	158	550	076
193	155	169	462	102	108	315	82	687	88	281	077
3.138	2.278	2.431	7.796	1.855	1.976	7.082	932	6.414	1.025	3.673	078
181	110	114	354	48	52	174	46	347	54	163	079
336	159	159	491	75	76	268	68	502	69	259	080
1.406	490	566	1.859	186	214	764	202	1.602	255	802	081
323	108	108	371	78	81	297	68	481	74	269	082
548	332	357	1.092	188	204	675	192	1.380	214	747	083
352	200	224	648	183	206	733	166	1.200	190	653	084
<b>39.989</b>	<b>22.157</b>	<b>24.152</b>	<b>74.345</b>	<b>14.472</b>	<b>16.134</b>	<b>54.480</b>	<b>11.189</b>	<b>77.560</b>	<b>12.875</b>	<b>43.664</b>	

## TAV. 19 - Abitazioni occupate

Codice dei Comuni	COMUNI	TOTALE ABITAZIONI		ABITAZIONI						
		Numero	Stanze	ACQUA POTABILE					Nell'abitazione	
				Di acquedotto			Di pozzo o cisterna	TOTALE	1	2 o più
				Nell'abi- tazione	Fuori dell'abi- tazione	TOTALE				
001	ACQUAVIVA COLLECROCE	353	1.408	345	1	346	6	352	260	72
002	BARANELLO	847	3.739	827	6	833	11	844	620	54
003	BOJANO	2.145	9.562	2.063	16	2.079	41	2.120	1.615	363
004	BONEFRO	910	3.299	903	5	908	—	908	802	65
005	BUSSO	456	1.998	448	1	449	4	453	381	36
006	<b>CAMPOBASSO</b>	<b>13.658</b>	<b>62.029</b>	<b>13.561</b>	<b>48</b>	<b>13.609</b>	<b>32</b>	<b>13.641</b>	<b>9.521</b>	<b>3.843</b>
007	CAMPOCHIARO	240	896	231	1	232	6	238	186	23
008	CAMPODIPIETRA	451	1.994	432	2	434	12	446	349	61
009	CAMPOLIETO	443	1.495	435	—	435	5	440	384	20
010	CAMPOMARINO	1.525	6.402	1.465	7	1.472	23	1.495	1.201	308
011	CASACALENDA	1.096	3.827	1.073	7	1.080	12	1.092	907	167
012	CASALCIPRANO	261	1.049	254	2	256	—	256	192	13
013	CASTELBOTTACCIO	325	1.384	325	—	325	—	325	266	56
014	CASTELLINO DEL BIFERNO	309	1.178	306	—	306	—	306	277	20
015	CASTELMAURO	1.046	3.760	1.031	7	1.038	—	1.038	857	145
016	CASTROPIGNANO	452	1.908	433	7	440	10	450	349	35
017	CERCEMAGGIORE	1.261	5.543	1.177	1	1.178	22	1.200	728	87
018	CERCEPICCOLA	307	1.393	298	2	300	2	302	231	19
019	CIVITACAMPOMARANO	352	1.331	348	—	348	1	349	259	31
020	COLLE D'ANCHISE	286	1.349	276	6	282	1	283	198	33
021	COLLETORTO	1.022	3.726	1.015	3	1.018	—	1.018	920	88
022	DURONIA	259	1.104	255	1	256	—	256	188	24
023	FERRAZZANO	514	2.309	506	3	509	1	510	440	40
024	FOSSALTO	580	2.457	561	4	565	7	572	408	36
025	GAMBATESA	677	2.534	664	1	665	5	670	563	91
026	GILDONE	375	1.448	347	6	353	13	366	268	30
027	GUARDIALFIERA	455	1.598	445	1	446	5	451	357	78
028	GUARDIAREGIA	329	1.217	266	23	289	20	309	235	10
029	GUGLIONESI	1.726	7.185	1.635	18	1.653	18	1.671	1.365	317
030	JELSI	649	2.393	630	8	638	10	648	577	43
031	LARINO	2.216	8.802	1.845	88	1.933	212	2.145	1.740	376
032	LIMOSANO	369	1.652	365	—	365	1	366	333	10
033	LUCITO	484	1.900	479	2	481	1	482	391	58
034	LUPARA	358	1.255	356	2	358	—	358	317	33
035	MACCHIA VALFORTORE	385	1.509	385	—	385	—	385	337	33
036	MAFALDA	527	2.072	513	4	517	3	520	459	41
037	MATRICE	315	1.282	313	1	314	—	314	256	24
038	MIRABELLO SANNITICO	508	2.069	504	3	507	1	508	440	51
039	MOLISE	78	349	75	1	76	—	76	61	3
040	MONACILIONI	284	1.030	275	1	276	6	282	257	6
041	MONTAGANO	546	2.245	535	3	538	7	545	462	54
042	MONTECILFONE	712	2.858	700	3	703	2	705	625	64
043	MONTEFALCONE NEL SANNIO	740	2.750	712	3	715	15	730	590	70

## per servizio installato

FORNITE DI											ABITAZIONI SFORNITE DI ACQUA POTABILE E GABINETTO	Codice dei Comuni
GABINETTO						BAGNO	ELETTRICITÀ	RISCALDAMENTO				
		Fuori dell'abitazione		TOTALE				Impianto fisso	Con apparecchi singoli			
TOTALE	di cui con scarico	TOTALE	di cui con scarico	Numero	di cui con scarico							
332	278	11	5	343	283	204	352	37	316	—	001	
674	644	31	6	705	650	568	834	217	623	—	002	
1.978	1.808	33	15	2.011	1.823	1.589	2.130	1.091	1.037	11	003	
867	843	6	4	873	847	488	899	119	791	1	004	
417	378	3	2	420	380	337	456	159	294	1	005	
<b>13.364</b>	<b>12.323</b>	<b>128</b>	<b>69</b>	<b>13.492</b>	<b>12.392</b>	<b>12.381</b>	<b>13.615</b>	<b>11.178</b>	<b>2.334</b>	<b>2</b>	<b>006</b>	
209	192	10	2	219	194	135	239	51	188	—	007	
410	381	3	1	413	382	316	447	122	325	1	008	
404	364	23	14	427	378	235	435	60	381	—	009	
1.509	1.445	7	5	1.516	1.450	1.344	1.517	760	750	2	010	
1.074	904	6	1	1.080	905	640	1.078	280	813	1	011	
205	195	8	5	213	200	152	256	17	243	3	012	
322	309	1	—	323	309	227	323	67	258	—	013	
297	239	3	3	300	242	195	306	39	262	—	014	
1.002	879	23	8	1.025	887	545	1.040	84	956	5	015	
384	372	8	7	392	379	302	448	69	380	—	016	
815	710	15	12	830	722	650	1.252	151	1.100	20	017	
250	218	7	5	257	223	189	303	50	239	3	018	
290	273	32	19	322	292	186	351	25	326	1	019	
231	223	13	12	244	235	192	285	41	244	2	020	
1.008	898	4	—	1.012	898	696	1.017	148	853	1	021	
212	208	14	13	226	221	184	258	44	38	2	022	
480	421	4	3	484	424	376	509	169	332	—	023	
444	424	9	5	453	429	368	579	109	462	4	024	
654	571	11	5	665	576	433	669	157	514	2	025	
298	246	17	5	315	251	142	367	38	331	7	026	
435	389	12	6	447	395	281	452	52	399	1	027	
245	204	7	4	252	208	149	327	61	266	6	028	
1.682	1.579	10	8	1.692	1.587	1.129	1.718	807	772	10	029	
620	505	12	5	632	510	336	643	40	599	—	030	
2.116	1.801	34	13	2.150	1.814	1.534	2.207	815	1.364	5	031	
343	331	1	—	344	331	194	368	50	318	—	032	
449	407	23	17	472	424	237	477	57	423	1	033	
350	339	5	5	355	344	200	356	43	315	—	034	
370	333	5	3	375	336	257	382	81	303	—	035	
500	457	19	12	519	469	314	521	58	469	—	036	
280	259	3	3	283	262	226	309	48	264	1	037	
491	452	6	2	497	454	367	501	129	375	—	038	
64	62	5	5	69	67	58	76	12	57	2	039	
263	242	1	—	264	242	184	279	33	250	1	040	
516	496	16	12	532	508	357	543	135	411	—	041	
689	604	5	3	694	607	495	710	87	621	1	042	
660	627	18	11	678	638	390	729	66	674	7	043	

## segue TAV. 19 — Abitazioni occupate

Codice dei Comuni	COMUNI	TOTALE ABITAZIONI		ABITAZIONI						
		Numero	Stanze	ACQUA POTABILE					Nell'abitazione	
				Di acquedotto			Di pozzo o cisterna	TOTALE	1	2 o più
				Nell'abitazione	Fuori dell'abitazione	TOTALE				
044	MONTELONGO	247	1.169	244	2	246	—	246	229	15
045	MONTEMITRO	216	882	216	—	216	—	216	184	21
046	MONTENERO DI BISACCIA	2.215	9.363	2.126	7	2.133	16	2.149	1.801	357
047	MONTORIO NEI FRENTANI	312	1.259	298	2	300	8	308	273	25
048	MORRONE DEL SANNIO	452	1.681	371	1	372	63	435	325	27
049	ORATINO	348	1.670	347	1	348	—	348	293	46
050	PALATA	742	2.951	735	2	737	1	738	648	55
051	PETACCIATO	923	3.717	909	1	910	3	913	813	88
052	PETRELLA TIFERNINA	563	2.221	555	2	557	2	559	482	69
053	PIETRACATELLA	615	2.195	613	—	613	1	614	507	64
054	PIETRACUPA	173	650	169	1	170	—	170	143	11
055	PORTOCANNONE	731	2.942	727	3	730	—	730	608	92
056	PROVVIDENTI	68	277	65	—	65	—	65	62	3
057	RICCIA	1.715	7.443	1.624	9	1.633	14	1.647	1.417	215
058	RIPABOTTONI	342	1.404	338	3	341	1	342	292	30
059	RIPALIMOSANO	651	2.636	647	2	649	—	649	532	101
060	ROCCAVIVARA	404	1.882	398	—	398	5	403	379	11
061	ROTELLO	538	1.984	507	—	507	11	518	444	82
062	SALCITO	288	1.094	271	3	274	1	275	252	18
063	SAN BIASE	188	762	183	—	183	3	186	155	16
064	SAN FELICE DEL MOLISE	323	1.402	323	—	323	—	323	287	17
065	SAN GIACOMO DEGLI SCHIAVONI	302	1.143	290	2	292	8	300	243	40
066	SAN GIOVANNI IN GALDO	378	1.452	363	3	366	6	372	332	14
067	SAN GIULIANO DEL SANNIO	421	1.727	414	3	417	3	420	345	33
068	SAN GIULIANO DI PUGLIA	493	1.669	492	—	492	—	492	448	42
069	SAN MARTINO IN PENSILIS	1.454	5.256	1.392	4	1.396	48	1.444	1.237	200
070	SAN MASSIMO	207	986	200	3	203	3	206	159	18
071	SAN POLOMATESE	146	659	137	4	141	4	145	115	12
072	SANTA CROCE DI MAGLIANO	1.551	5.351	1.537	4	1.541	8	1.549	1.317	207
073	SANT'ANGELO LIMOSANO	216	797	215	—	215	—	215	193	7
074	SANTELIA A PIANISI	897	3.511	887	1	888	1	889	728	136
075	SEPINO	733	3.175	694	15	709	11	720	516	51
076	SPINETE	459	2.212	449	1	450	4	454	361	20
077	TAVENNA	509	2.240	505	1	506	—	506	431	21
078	TERMOLI	6.540	28.707	6.197	41	6.238	282	6.520	4.471	1.935
079	TORELLA DEL SANNIO	333	1.356	326	—	326	—	326	284	11
080	TORO	531	2.093	516	4	520	5	525	445	52
081	TRIVENTO	1.674	6.464	1.138	34	1.172	254	1.426	1.011	86
082	TUFARA	440	1.774	433	—	433	5	438	377	24
083	URURI	1.047	4.499	1.032	3	1.035	5	1.040	795	247
084	VINCHIATURO	727	3.392	701	7	708	8	716	524	108
	<b>TOTALE PROVINCIA</b>	<b>71.943</b>	<b>299.335</b>	<b>69.196</b>	<b>467</b>	<b>69.663</b>	<b>1.299</b>	<b>70.962</b>	<b>55.630</b>	<b>11.658</b>

## per servizio installato

FORNITE DI											ABITAZIONI SFORNITE DI ACQUA POTABILE E GABINETTO	Codice dei Comuni
GABINETTO						BAGNO	ELETTRICITÀ	RISCALDAMENTO				
		Fuori dell'abitazione		TOTALE				Impianto fisso	Con apparecchi singoli			
TOTALE	di cui con scarico	TOTALE	di cui con scarico	Numero	di cui con scarico							
244	239	—	—	244	239	158	247	34	210	—	044	
205	198	3	2	208	200	128	216	14	202	—	045	
2.158	1.950	17	4	2.175	1.954	1.640	2.210	950	1.244	2	046	
298	244	8	2	306	246	197	308	52	260	—	047	
352	323	3	2	355	325	194	444	59	393	16	048	
339	296	1	—	340	296	272	343	122	210	—	049	
703	648	12	8	715	656	484	741	93	642	1	050	
901	884	8	6	909	890	756	919	288	632	1	051	
551	490	11	10	562	500	353	561	112	429	—	052	
571	511	4	1	575	512	307	613	87	526	—	053	
154	145	5	4	159	149	123	173	34	134	—	054	
700	621	8	4	708	625	531	729	181	545	—	055	
65	59	1	—	66	59	37	68	4	15	1	056	
1.632	1.304	9	2	1.641	1.306	1.080	1.673	297	1.381	20	057	
322	304	5	5	327	309	161	342	25	317	—	058	
633	551	5	1	638	552	499	643	288	359	—	059	
390	378	1	1	391	379	272	403	28	66	1	060	
526	436	2	2	528	438	343	534	81	450	1	061	
270	173	2	1	272	174	150	281	17	267	—	062	
171	163	—	—	171	163	117	187	19	168	—	063	
304	299	4	4	308	303	194	322	20	302	—	064	
283	276	13	12	296	288	252	299	86	211	1	065	
346	254	7	3	353	257	215	378	58	313	2	066	
378	340	7	2	385	342	259	418	71	349	—	067	
490	454	1	1	491	455	315	491	81	412	—	068	
1.437	1.300	4	2	1.441	1.302	1.054	1.450	635	800	—	069	
177	163	7	4	184	167	147	206	60	142	1	070	
127	122	1	1	128	123	111	145	39	106	1	071	
1.524	1.409	13	3	1.537	1.412	1.019	1.545	439	1.104	—	072	
200	175	5	5	205	180	118	215	14	200	—	073	
864	766	12	8	876	774	533	895	218	669	—	074	
567	539	15	9	582	548	426	729	104	627	4	075	
381	369	7	2	388	371	346	458	55	399	3	076	
452	424	22	11	474	435	312	506	46	438	2	077	
6.406	6.126	91	56	6.497	6.182	6.001	6.526	4.933	1.523	1	078	
295	231	9	5	304	236	197	332	44	283	3	079	
497	406	4	2	501	408	388	529	201	322	2	080	
1.097	833	20	12	1.117	845	666	1.657	123	1.544	56	081	
401	311	21	4	422	315	252	439	74	366	—	082	
1.042	962	2	1	1.044	963	896	1.041	558	480	1	083	
632	566	28	15	660	581	555	716	250	453	2	084	
<b>67.288</b>	<b>61.075</b>	<b>1.010</b>	<b>552</b>	<b>68.298</b>	<b>61.627</b>	<b>51.840</b>	<b>71.495</b>	<b>28.750</b>	<b>41.763</b>	<b>226</b>		

TAV. 20 - Abitazioni occupate per figura giuridica

Codice dei Comuni	COMUNI	ABITAZIONI OCCUPATE									
		PERSONA FISICA		IMPRESE		COOPERATIVE EDILIZIE A PROPRIETÀ INDIVIDUALE E INDIVISA		STATO, REGIONI, PROVINCE COMUNI, IACP		ENTI PREVIDENZIALI	
		Abitazioni	Stanze	Abitazioni	Stanze	Abitazioni	Stanze	Abitazioni	Stanze	Abitazioni	Stanze
001	ACQUAVIVA COLLECROCE	352	1.405	—	—	—	—	—	—	—	—
002	BARANELLO	828	3.662	—	—	1	6	16	63	—	—
003	BOJANO	2.024	9.075	14	66	5	25	89	341	2	10
004	BONEFRO	897	3.248	3	10	—	—	9	36	—	—
005	BUSSO	455	1.995	—	—	—	—	—	—	—	—
006	<b>CAMPOBASSO</b>	<b>11.918</b>	<b>54.041</b>	<b>114</b>	<b>549</b>	<b>367</b>	<b>1.910</b>	<b>1.150</b>	<b>5.055</b>	<b>29</b>	<b>142</b>
007	CAMPOCHIARO	235	877	—	—	—	—	5	19	—	—
008	CAMPODIPIETRA	450	1.992	—	—	1	2	—	—	—	—
009	CAMPOLIETO	434	1.460	2	5	—	—	5	22	—	—
010	CAMPOMARINO	1.356	5.636	2	8	100	483	47	197	—	—
011	CASACALENDA	1.015	3.509	3	10	3	9	55	244	—	—
012	CASALCIPRANO	260	1.046	—	—	1	3	—	—	—	—
013	CASTELBOTTACCIO	325	1.384	—	—	—	—	—	—	—	—
014	CASTELLINO DEL BIFERNO	296	1.129	—	—	—	—	13	49	—	—
015	CASTELMAURO	1.042	3.746	1	3	—	—	2	7	—	—
016	CASTROPIGNANO	450	1.897	—	—	—	—	—	—	—	—
017	CERCEMAGGIORE	1.256	5.518	3	14	1	8	—	—	—	—
018	CERCEPICCOLA	304	1.379	—	—	—	—	1	7	—	—
019	CIVITACAMPOMARANO	345	1.301	2	10	—	—	5	20	—	—
020	COLLE D'ANCHISE	284	1.340	—	—	—	—	1	5	—	—
021	COLLETORTO	1.012	3.689	1	4	1	5	8	28	—	—
022	DURONIA	251	1.067	—	—	6	29	2	8	—	—
023	FERRAZZANO	514	2.309	—	—	—	—	—	—	—	—
024	FOSSALTO	579	2.453	—	—	—	—	—	—	—	—
025	GAMBATESA	669	2.508	1	3	—	—	7	23	—	—
026	GILDONE	374	1.443	—	—	1	5	—	—	—	—
027	GUARDIALFIERA	451	1.578	—	—	—	—	4	20	—	—
028	GUARDIAREGIA	311	1.144	12	46	1	5	5	22	—	—
029	GUGLIONESI	1.591	6.554	70	337	14	59	48	223	—	—
030	JELSI	647	2.387	2	6	—	—	—	—	—	—
031	LARINO	1.974	7.671	7	29	75	430	147	624	—	—
032	LIMOSANO	369	1.652	—	—	—	—	—	—	—	—
033	LUCITO	479	1.874	4	23	—	—	1	3	—	—
034	LUPARA	357	1.246	—	—	—	—	—	—	—	—
035	MACCHIA VALFORTORE	364	1.425	—	—	—	—	14	56	—	—
036	MAFALDA	520	2.045	2	11	—	—	1	2	—	—
037	MATRICE	313	1.275	—	—	1	2	—	—	—	—
038	MIRABELLO SANNITICO	507	2.066	—	—	—	—	1	3	—	—
039	MOLISE	78	349	—	—	—	—	—	—	—	—
040	MONACILIONI	190	670	—	—	—	—	93	355	—	—
041	MONTAGANO	543	2.231	—	—	—	—	3	14	—	—
042	MONTECILFONE	709	2.844	—	—	2	5	—	—	—	—
043	MONTEFALCONE NEL SANNIO	731	2.709	3	14	—	—	5	23	—	—

## del proprietario e titolo di godimento

		DI CUI IN AFFITTO O AD ALTRO TITOLO												Codice dei Comuni
ALTRO PROPRIETARIO		PERSONA FISICA		IMPRESE		COOPERATIVE EDILIZIE A PROPRIETÀ INDIVIDUALE E INDIVISA		STATO, REGIONI, PROVINCIE COMUNI, IACP		ENTI PREVIDENZIALI		ALTRO PROPRIETARIO		
Abitazioni	Stanze	Abitazioni	Stanze	Abitazioni	Stanze	Abitazioni	Stanze	Abitazioni	Stanze	Abitazioni	Stanze	Abitazioni	Stanze	
1	3	42	143	—	—	—	—	—	—	—	—	1	3	001
2	8	149	561	—	—	—	—	14	55	—	—	2	8	002
11	45	472	1.852	10	43	1	4	51	203	2	10	8	33	003
1	5	190	590	1	4	—	—	5	20	—	—	—	—	004
1	3	60	216	—	—	—	—	—	—	—	—	—	—	005
<b>80</b>	<b>332</b>	<b>4.040</b>	<b>16.113</b>	<b>72</b>	<b>324</b>	<b>56</b>	<b>282</b>	<b>866</b>	<b>3.771</b>	<b>18</b>	<b>86</b>	<b>54</b>	<b>218</b>	<b>006</b>
—	—	35	119	—	—	—	—	5	19	—	—	—	—	007
—	—	64	242	—	—	—	—	—	—	—	—	—	—	008
2	8	77	242	2	5	—	—	5	22	—	—	2	8	009
20	78	397	1.408	1	3	3	13	20	87	—	—	19	73	010
20	55	205	601	—	—	1	3	28	133	—	—	16	47	011
—	—	25	104	—	—	—	—	—	—	—	—	—	—	012
—	—	37	150	—	—	—	—	—	—	—	—	—	—	013
—	—	44	145	—	—	—	—	13	49	—	—	—	—	014
1	4	100	352	—	—	—	—	1	3	—	—	1	4	015
2	11	59	225	—	—	—	—	—	—	—	—	2	11	016
1	3	52	214	1	5	—	—	—	—	—	—	1	3	017
2	7	29	113	—	—	—	—	1	7	—	—	1	2	018
—	—	30	99	—	—	—	—	5	20	—	—	—	—	019
1	4	30	117	—	—	—	—	1	5	—	—	1	4	020
—	—	139	436	—	—	—	—	—	—	—	—	—	—	021
—	—	9	41	—	—	1	6	1	4	—	—	—	—	022
—	—	118	493	—	—	—	—	—	—	—	—	—	—	023
1	4	82	274	—	—	—	—	—	—	—	—	1	4	024
—	—	82	286	—	—	—	—	7	23	—	—	—	—	025
—	—	58	202	—	—	1	5	—	—	—	—	—	—	026
—	—	87	256	—	—	—	—	4	20	—	—	—	—	027
—	—	61	211	12	46	—	—	5	22	—	—	—	—	028
3	12	499	1.765	22	107	4	15	9	41	—	—	3	12	029
—	—	114	350	1	3	—	—	—	—	—	—	—	—	030
13	48	703	2.260	4	12	7	38	68	292	—	—	10	35	031
—	—	64	273	—	—	—	—	—	—	—	—	—	—	032
—	—	45	165	2	9	—	—	1	3	—	—	—	—	033
1	9	25	96	—	—	—	—	—	—	—	—	1	9	034
7	28	42	145	—	—	—	—	14	56	—	—	7	28	035
4	14	55	207	—	—	—	—	1	2	—	—	2	8	036
1	5	65	239	—	—	—	—	—	—	—	—	1	5	037
—	—	94	333	—	—	—	—	1	3	—	—	—	—	038
—	—	12	42	—	—	—	—	—	—	—	—	—	—	039
1	5	59	184	—	—	—	—	92	352	—	—	1	5	040
—	—	87	313	—	—	—	—	3	14	—	—	—	—	041
1	9	93	317	—	—	2	5	—	—	—	—	1	9	042
1	4	125	402	2	7	—	—	5	23	—	—	1	4	043

## segue TAV. 20 — Abitazioni occupate per figura giuridica

Codice dei Comuni	COMUNI	ABITAZIONI OCCUPATE									
		PERSONA FISICA		IMPRESE		COOPERATIVE EDILIZIE A PROPRIETÀ INDIVIDUALE E INDIVISA		STATO, REGIONI, PROVINCE COMUNI, IACP		ENTI PREVIDENZIALI	
		Abitazioni	Stanze	Abitazioni	Stanze	Abitazioni	Stanze	Abitazioni	Stanze	Abitazioni	Stanze
044	MONTELONGO	247	1.169	—	—	—	—	—	—	—	—
045	MONTEMITRO	216	882	—	—	—	—	—	—	—	—
046	MONTENERO DI BISACCIA	2.187	9.228	2	15	1	5	20	91	—	—
047	MONTORIO NEI FRENTANI	309	1.251	—	—	—	—	2	6	—	—
048	MORRONE DEL SANNIO	451	1.677	—	—	—	—	—	—	—	—
049	ORATINO	348	1.670	—	—	—	—	—	—	—	—
050	PALATA	731	2.899	1	2	—	—	9	44	—	—
051	PETACCIATO	867	3.468	3	12	—	—	33	142	—	—
052	PETRELLA TIFERNINA	559	2.202	—	—	1	4	3	15	—	—
053	PIETRACATELLA	607	2.165	—	—	—	—	8	30	—	—
054	PIETRACUPA	173	650	—	—	—	—	—	—	—	—
055	PORTOCANNONE	697	2.804	1	4	—	—	32	128	—	—
056	PROVVIDENTI	68	277	—	—	—	—	—	—	—	—
057	RICCIA	1.676	7.246	3	13	12	67	19	93	—	—
058	RIPABOTTONI	340	1.396	2	8	—	—	—	—	—	—
059	RIPALIMOSANO	647	2.615	3	18	—	—	1	3	—	—
060	ROCCAVIVARA	403	1.878	—	—	1	4	—	—	—	—
061	ROTELLO	509	1.853	1	3	—	—	26	116	—	—
062	SALCITO	287	1.090	1	4	—	—	—	—	—	—
063	SAN BIASE	187	749	—	—	—	—	—	—	—	—
064	SAN FELICE DEL MOLISE	322	1.398	—	—	—	—	—	—	—	—
065	SAN GIACOMO DEGLI SCHIAVONI	301	1.139	—	—	—	—	—	—	—	—
066	SAN GIOVANNI IN GALDO	378	1.452	—	—	—	—	—	—	—	—
067	SAN GIULIANO DEL SANNIO	417	1.706	1	8	—	—	3	13	—	—
068	SAN GIULIANO DI PUGLIA	493	1.669	—	—	—	—	—	—	—	—
069	SAN MARTINO IN PENSILIS	1.303	4.634	1	3	16	66	130	541	1	4
070	SAN MASSIMO	202	968	4	9	—	—	1	9	—	—
071	SAN POLOMATESE	145	654	—	—	1	5	—	—	—	—
072	SANTA CROCE DI MAGLIANO	1.500	5.099	2	22	10	50	39	180	—	—
073	SANT'ANGELO LIMOSANO	215	794	—	—	—	—	—	—	—	—
074	SANT'ELIA A PIANISI	884	3.443	2	15	—	—	9	47	—	—
075	SEPINO	716	3.095	—	—	—	—	15	72	1	4
076	SPINETE	454	2.192	—	—	—	—	5	20	—	—
077	TAVENNA	503	2.176	2	47	—	—	3	12	—	—
078	TERMOLI	5.853	25.662	245	951	120	574	275	1.275	1	6
079	TORELLA DEL SANNIO	333	1.356	—	—	—	—	—	—	—	—
080	TORO	522	2.058	3	14	3	8	—	—	—	—
081	TRIVENTO	1.655	6.371	2	8	2	6	8	39	—	—
082	TUFARA	437	1.743	1	15	2	16	—	—	—	—
083	URURI	929	4.053	2	11	2	9	114	426	—	—
084	VINCHIATURO	699	3.265	2	13	2	8	16	73	—	—
	<b>TOTALE PROVINCIA</b>	<b>67.829</b>	<b>280.925</b>	<b>530</b>	<b>2.343</b>	<b>753</b>	<b>3.808</b>	<b>2.508</b>	<b>10.844</b>	<b>34</b>	<b>186</b>



## del proprietario e titolo di godimento

		DI CUI IN AFFITTO O AD ALTRO TITOLO												Codice dei Comuni
ALTRO PROPRIETARIO		PERSONA FISICA		IMPRESE		COOPERATIVE EDILIZIE A PROPRIETÀ INDIVIDUALE E INDIVISA		STATO, REGIONI, PROVINCE COMUNI, IACP		ENTI PREVIDENZIALI		ALTRO PROPRIETARIO		
Abitazioni	Stanze	Abitazioni	Stanze	Abitazioni	Stanze	Abitazioni	Stanze	Abitazioni	Stanze	Abitazioni	Stanze	Abitazioni	Stanze	
—	—	12	49	—	—	—	—	—	—	—	—	—	—	044
—	—	19	64	—	—	—	—	—	—	—	—	—	—	045
5	24	362	1.437	1	6	—	—	11	53	—	—	5	24	046
1	2	49	151	—	—	—	—	1	2	—	—	1	2	047
1	4	36	135	—	—	—	—	—	—	—	—	—	—	048
—	—	52	205	—	—	—	—	—	—	—	—	—	—	049
1	6	95	371	1	2	—	—	9	44	—	—	1	6	050
20	95	179	633	2	10	—	—	19	87	—	—	9	40	051
—	—	107	395	—	—	—	—	3	15	—	—	—	—	052
—	—	126	368	—	—	—	—	8	30	—	—	—	—	053
—	—	18	60	—	—	—	—	—	—	—	—	—	—	054
1	6	161	524	1	4	—	—	25	100	—	—	1	6	055
—	—	25	92	—	—	—	—	—	—	—	—	—	—	056
5	24	230	926	—	—	6	32	13	63	—	—	5	24	057
—	—	64	267	1	3	—	—	—	—	—	—	—	—	058
—	—	191	711	3	18	—	—	1	3	—	—	—	—	059
—	—	41	158	—	—	—	—	—	—	—	—	—	—	060
2	12	103	281	—	—	—	—	19	85	—	—	1	8	061
—	—	26	91	—	—	—	—	—	—	—	—	—	—	062
1	13	25	103	—	—	—	—	—	—	—	—	1	13	063
1	4	24	97	—	—	—	—	—	—	—	—	1	4	064
1	4	72	229	—	—	—	—	—	—	—	—	1	4	065
—	—	58	184	—	—	—	—	—	—	—	—	—	—	066
—	—	50	177	—	—	—	—	3	13	—	—	—	—	067
—	—	88	263	—	—	—	—	—	—	—	—	—	—	068
3	8	306	962	—	—	1	3	75	309	1	4	2	6	069
—	—	44	192	4	9	—	—	1	9	—	—	—	—	070
—	—	32	142	—	—	1	5	—	—	—	—	—	—	071
—	—	294	853	—	—	—	—	27	131	—	—	—	—	072
1	3	15	53	—	—	—	—	—	—	—	—	1	3	073
2	6	109	414	—	—	—	—	6	31	—	—	2	6	074
1	4	91	344	—	—	—	—	11	53	1	4	1	4	075
—	—	17	69	—	—	—	—	1	4	—	—	—	—	076
1	5	22	93	—	—	—	—	3	12	—	—	1	5	077
46	239	2.240	8.743	205	744	71	320	249	1.154	—	—	42	217	078
—	—	56	192	—	—	—	—	—	—	—	—	—	—	079
3	13	84	294	—	—	1	3	—	—	—	—	2	6	080
7	40	220	829	1	3	2	6	8	39	—	—	7	40	081
—	—	45	162	—	—	—	—	—	—	—	—	—	—	082
—	—	151	547	—	—	—	—	81	288	—	—	—	—	083
8	33	164	650	2	13	1	4	12	55	—	—	6	26	084
<b>289</b>	<b>1.249</b>	<b>14.958</b>	<b>55.406</b>	<b>351</b>	<b>1.380</b>	<b>159</b>	<b>744</b>	<b>1.812</b>	<b>7.829</b>	<b>22</b>	<b>104</b>	<b>226</b>	<b>977</b>	

Tav. 21 - Abitazioni non occupate per motivo della non occupazione

Codice dei Comuni	COMUNI	DISPONIBILI PER LA VENDITA O L'AFFITTO		UTILIZZABILI PER VACANZA		UTILIZZABILI PER LAVORO		ALTRI MOTIVI		TOTALE		di cui costruite dopo il 1971	
		Abitazioni	Stanze	Abitazioni	Stanze	Abitazioni	Stanze	Abitazioni	Stanze	Abitazioni	Stanze	Abitazioni	Stanze
001	ACQUAVIVA COLLECROCE	9	27	5	15	41	104	85	302	140	448	25	105
002	BARANELLO	10	43	13	50	29	105	58	245	110	443	25	133
003	BOJANO	210	898	64	251	38	126	300	1.077	612	2.352	196	878
004	BONEFRO	22	52	66	152	21	50	323	747	432	1.001	4	8
005	BUSSO	20	57	46	160	1	3	37	125	104	345	20	67
006	<b>CAMPOBASSO</b>	<b>471</b>	<b>1.818</b>	<b>348</b>	<b>1.258</b>	<b>206</b>	<b>634</b>	<b>1.056</b>	<b>4.124</b>	<b>2.081</b>	<b>7.834</b>	<b>808</b>	<b>3.540</b>
007	CAMPOCHIARO	21	66	42	172	5	13	74	220	142	471	25	99
008	CAMPODIPIETRA	3	12	10	30	1	3	253	801	267	846	41	154
009	CAMPOLIETO	66	194	104	296	12	24	23	87	205	601	56	217
010	CAMPOMARINO	260	989	2.980	9.798	116	464	110	416	3.466	11.667	2.486	8.456
011	CASACALENDA	65	168	139	418	78	188	161	470	443	1.244	55	183
012	CASALCIPRANO	18	41	38	100	15	40	66	168	137	349	11	27
013	CASTELBOTTACCIO	13	47	39	149	3	9	12	47	67	252	20	77
014	CASTELLINO DEL BIFERNO	4	19	42	134	6	14	62	224	114	391	17	54
015	CASTELMAURO	46	146	55	199	14	38	146	398	261	781	25	88
016	CASTROPIGNANO	14	42	75	271	44	106	90	292	223	711	45	151
017	CERCEMAGGIORE	10	44	29	126	26	85	81	318	146	573	44	203
018	CERCEPICCOLA	25	99	39	151	3	9	51	184	118	443	15	69
019	CIVITACAMPOMARANO	15	61	10	44	2	8	14	51	41	164	13	50
020	COLLE D'ANCHISE	3	9	24	102	38	129	45	189	110	429	10	54
021	COLLETORTO	25	73	75	236	4	13	98	327	202	649	31	132
022	DURONIA	3	11	281	969	10	33	49	168	343	1.181	74	293
023	FERRAZZANO	93	384	27	123	19	60	101	415	240	982	30	150
024	FOSSALTO	18	51	56	193	46	129	142	391	262	764	10	33
025	GAMBATESA	45	114	59	205	29	89	40	114	173	522	16	62
026	GILDONE	23	72	74	281	65	193	173	595	335	1.141	28	122
027	GUARDIALFIERA	13	46	78	255	65	171	60	154	216	626	44	153
028	GUARDIAREGIA	71	216	24	89	36	103	103	286	234	694	8	29
029	GUGLIONESI	45	202	118	440	485	1.246	125	420	773	2.308	160	570
030	JELSI	26	78	20	97	17	64	75	271	138	510	10	44
031	LARINO	64	187	74	289	189	514	75	272	402	1.262	80	357
032	LIMOSANO	20	90	33	142	3	19	54	206	110	457	11	55
033	LUCITO	24	79	29	119	6	22	57	194	116	414	13	54
034	LUPARA	17	51	34	107	—	—	84	277	135	435	32	101
035	MACCHIA VALFORTORE	16	47	75	290	11	31	13	49	115	417	21	75
036	MAFALDA	19	65	40	145	20	62	31	104	110	376	25	100
037	MATRICE	6	20	47	172	16	60	72	268	141	520	27	140
038	MIRABELLO SANNITICO	14	46	71	258	7	22	52	158	144	484	21	93
039	MOLISE	6	17	5	21	—	—	115	383	126	421	16	65
040	MONACILIONI	9	25	55	181	17	62	14	32	95	300	10	41
041	MONTAGANO	14	54	125	460	31	82	72	282	242	878	22	97
042	MONTECILFONE	49	163	31	123	34	106	42	135	156	527	30	134
043	MONTEFALCONE NEL SANNIO	78	238	66	203	20	52	38	99	202	592	28	88

## segue TAV. 21 — Abitazioni non occupate per motivo della non occupazione

Codice dei Comuni	COMUNI	DISPONIBILI PER LA VENDITA O L'AFFITTO		UTILIZZABILI PER VACANZA		UTILIZZABILI PER LAVORO		ALTRI MOTIVI		TOTALE		di cui costruite dopo il 1971	
		Abitazioni	Stanze	Abitazioni	Stanze	Abitazioni	Stanze	Abitazioni	Stanze	Abitazioni	Stanze	Abitazioni	Stanze
044	MONTELONGO	3	8	33	167	1	5	6	21	43	201	26	126
045	MONTEMITRO	2	8	31	110	1	4	60	153	94	275	3	10
046	MONTENERO DI BISACCIA	78	285	71	240	93	347	224	822	466	1.694	123	515
047	MONTORIO NEI FRENTANI	23	70	110	359	2	7	10	29	145	465	3	10
048	MORRONE DEL SANNIO	15	59	98	359	13	35	252	767	378	1.220	57	201
049	ORATINO	110	453	13	78	—	—	—	—	123	531	16	101
050	PALATA	49	120	57	226	16	30	38	127	160	503	17	64
051	PETACCIATO	44	171	91	293	50	213	36	175	221	852	77	314
052	PETRELLA TIFERNINA	17	62	64	222	9	32	144	413	234	729	34	129
053	PIETRACATELLA	10	32	126	443	64	185	34	84	234	744	11	55
054	PIETRACUPA	—	—	151	457	16	34	15	44	182	535	35	100
055	PORTOCANNONE	9	26	28	99	1	5	31	116	69	246	20	83
056	PROVVIDENTI	11	34	13	59	3	8	39	110	66	211	3	13
057	RICCIA	23	91	49	193	13	32	238	835	323	1.151	33	159
058	RIPABOTTONI	5	19	162	638	14	62	139	444	320	1.163	43	157
059	RIPALIMOSANO	22	76	48	178	22	66	53	193	145	513	42	184
060	ROCCAIVIVARA	1	4	23	92	—	—	17	70	41	166	8	31
061	ROTELLO	21	63	76	250	64	208	80	201	241	722	34	140
062	SALCITO	26	88	360	1.356	6	24	43	112	435	1.580	137	508
063	SAN BIASE	2	7	60	213	4	14	23	64	89	298	8	24
064	SAN FELICE DEL MOLISE	52	152	57	245	19	63	22	61	150	521	22	97
065	SAN GIACOMO DEGLI SCHIAVONI	22	74	62	203	7	23	11	37	102	337	30	115
066	SAN GIOVANNI IN GALDO	34	93	59	215	23	83	46	123	162	514	4	16
067	SAN GIULIANO DEL SANNIO	8	28	83	312	42	150	3	6	136	496	15	55
068	SAN GIULIANO DI PUGLIA	15	39	16	43	2	6	1	4	34	92	3	8
069	SAN MARTINO IN PENSILIS	124	460	185	529	147	523	150	464	606	1.976	144	600
070	SAN MASSIMO	48	157	655	2.069	11	27	89	388	803	2.641	536	1.708
071	SAN POLOMATESE	1	4	26	111	17	66	102	388	146	569	22	97
072	SANTA CROCE DI MAGLIANO	50	168	96	330	115	320	164	445	425	1.263	97	357
073	SANT'ANGELO LIMOSANO	4	19	137	453	1	5	26	74	168	551	34	105
074	SANT'ELIA A PIANISI	37	131	97	353	28	54	130	443	292	981	54	226
075	SEPINO	10	43	87	453	29	92	125	464	251	1.052	19	98
076	SPINETE	6	21	13	53	1	5	18	81	38	160	13	50
077	TAVENNA	10	30	20	75	3	10	63	219	96	334	21	66
078	TERMOLI	352	1.363	1.622	5.461	226	848	621	2.580	2.821	10.252	1.596	5.911
079	TORELLA DEL SANNIO	2	11	83	326	—	—	103	375	188	712	38	152
080	TORO	27	92	18	80	—	—	2	5	47	177	4	18
081	TRIVENTO	29	76	63	192	95	221	617	1.530	804	2.019	38	137
082	TUFARA	35	88	20	72	5	13	26	98	86	271	28	114
083	URURI	35	120	55	196	7	28	154	607	251	951	64	292
084	VINCHIATURO	14	55	46	191	16	60	111	366	187	672	19	81
	<b>TOTALE PROVINCIA</b>	<b>3.389</b>	<b>12.061</b>	<b>10.829</b>	<b>37.268</b>	<b>3.015</b>	<b>9.193</b>	<b>8.798</b>	<b>29.623</b>	<b>26.031</b>	<b>88.145</b>	<b>8.219</b>	<b>30.828</b>

**TAV. 22 - Abitazioni non occupate per servizio installato**

Codice dei Comuni	COMUNI	TOTALE ABITAZIONI	ABITAZIONI CHE DISPONGONO DI					ABITAZIONI CHE NON DISPONGONO DI				
			Acqua potabile	Gabinetto	Bagno	Elettricità	Riscaldamento	Acqua potabile	Gabinetto	Bagno	Elettricità	Riscaldamento
001	ACQUAVIVA COLLECROCE	140	137	103	55	109	136	3	36	85	31	3
002	BARANELLO	110	87	66	44	105	97	18	44	64	5	5
003	BOJANO	612	492	457	262	469	499	92	127	275	132	74
004	BONEFRO	432	18	12	—	18	13	—	5	17	—	4
005	BUSSO	104	95	86	53	89	99	8	16	49	15	5
006	<b>CAMPOBASSO</b>	<b>2.081</b>	<b>1.787</b>	<b>1.734</b>	<b>1.331</b>	<b>1.760</b>	<b>1.435</b>	<b>23</b>	<b>73</b>	<b>429</b>	<b>40</b>	<b>222</b>
007	CAMPOCHIARO	142	121	125	48	133	137	19	16	92	9	5
008	CAMPODIPIETRA	267	192	204	84	185	218	73	62	182	80	44
009	CAMPOLIETO	205	196	185	79	195	192	2	18	117	7	9
010	CAMPOMARINO	3.466	3.434	3.440	3.281	3.407	2.450	24	25	177	59	941
011	CASACALENDA	443	400	369	129	346	396	40	74	308	96	43
012	CASALCIPRANO	137	50	34	7	51	46	9	22	39	13	8
013	CASTELBOTTACCIO	67	66	67	43	67	66	—	—	24	—	—
014	CASTELLINO DEL BIFERNO	114	106	102	37	106	83	8	12	77	8	31
015	CASTELMAURO	261	213	206	70	224	231	47	55	188	36	30
016	CASTROPIGNANO	223	210	130	83	200	211	13	93	139	23	12
017	CERCEMAGGIORE	146	126	86	53	137	127	18	57	70	8	12
018	CERCEPICCOLA	118	97	66	32	105	97	17	48	67	12	20
019	CIVITACAMPOMARANO	41	41	41	32	41	41	—	—	9	—	—
020	COLLE D'ANCHISE	110	85	54	28	107	95	24	56	80	3	14
021	COLLETORTO	202	189	194	89	189	194	8	7	111	11	3
022	DURONIA	343	299	272	197	318	61	42	71	143	23	280
023	FERRAZZANO	240	217	224	94	197	229	22	16	135	43	7
024	FOSSALTO	262	207	58	33	218	146	20	99	124	10	5
025	GAMBATESA	173	161	148	70	164	162	11	25	98	8	11
026	GILDONE	335	298	239	66	301	270	35	95	242	28	12
027	GUARDIALFIERA	216	185	158	67	178	196	31	58	148	37	16
028	GUARDIAREGIA	234	120	113	42	160	179	102	109	171	65	45
029	GUGLIONESI	773	506	432	180	499	529	267	341	585	274	239
030	JELSI	138	131	120	52	111	120	5	18	84	26	18
031	LARINO	402	303	305	142	350	267	87	88	240	43	120
032	LIMOSANO	110	109	87	38	109	105	1	23	72	1	5
033	LUCITO	116	103	102	37	97	106	11	14	78	17	10
034	LUPARA	135	130	127	59	128	129	3	7	74	6	3
035	MACCHIA VALFORTORE	115	112	105	61	111	113	3	10	54	4	2
036	MAFALDA	110	108	107	44	107	110	1	3	66	3	—
037	MATRICE	141	115	104	45	122	126	25	37	91	16	8
038	MIRABELLO SANNITICO	144	144	141	80	144	139	—	3	64	—	5
039	MOLISE	126	85	61	39	86	60	41	65	87	40	66
040	MONACILIONI	95	92	74	40	88	86	3	21	34	7	2
041	MONTAGANO	242	206	180	95	199	193	36	62	144	43	49
042	MONTECILFONE	156	139	118	51	141	137	6	36	90	14	18
043	MONTEFALCONE NEL SANNIO	202	191	174	62	190	193	11	28	139	12	8

## segue TAV. 22 — Abitazioni non occupate per servizio installato

Codice dei Comuni	COMUNI	TOTALE ABITAZIONI	ABITAZIONI CHE DISPONGONO DI					ABITAZIONI CHE NON DISPONGONO DI				
			Acqua potabile	Gabinetto	Bagno	Elettricità	Riscaldamento	Acqua potabile	Gabinetto	Bagno	Elettricità	Riscaldamento
044	MONTELONGO	43	42	43	20	43	37	—	—	22	—	5
045	MONTEMITRO	94	87	68	21	89	83	7	26	73	5	6
046	MONTENERO DI BISACCIA	466	446	453	244	444	426	19	13	222	21	34
047	MONTORIO NEI FRENTANI	145	136	131	74	130	136	9	14	60	15	9
048	MORRONE DEL SANNIO	378	317	236	105	311	343	60	142	271	67	34
049	ORATINO	123	119	123	86	120	2	—	—	10	2	2
050	PALATA	160	141	116	48	146	126	19	44	108	13	32
051	PETACCIATO	221	211	190	144	212	201	9	30	67	9	19
052	PETRELLA TIFERNINA	234	186	217	86	186	43	48	17	148	47	190
053	PIETRACATELLA	234	222	183	79	221	193	10	49	149	12	41
054	PIETRACUPA	182	160	162	100	175	153	22	20	81	7	29
055	PORTOCANNONE	69	68	69	38	69	40	1	—	30	—	7
056	PROVVIDENTI	66	30	28	12	34	8	36	38	54	31	57
057	RICCIA	323	251	289	102	239	279	44	5	189	61	23
058	RIPABOTTONI	320	261	238	116	275	299	57	81	204	43	21
059	RIPALIMOSANO	145	140	134	82	142	143	2	11	59	3	—
060	ROCCAIVIVARA	41	38	35	15	38	3	—	4	23	—	35
061	ROTELLO	241	196	200	74	194	124	44	41	167	47	114
062	SALCITO	435	397	427	255	402	399	35	8	177	31	36
063	SAN BIASE	89	78	69	46	78	78	11	20	42	11	11
064	SAN FELICE DEL MOLISE	150	141	110	53	141	146	9	40	93	9	3
065	SAN GIACOMO DEGLI SCHIAVONI	102	99	92	69	101	90	3	10	30	1	12
066	SAN GIOVANNI IN GALDO	162	127	128	43	129	138	35	34	116	29	23
067	SAN GIULIANO DEL SANNIO	136	134	106	67	133	135	2	30	69	3	1
068	SAN GIULIANO DI PUGLIA	34	27	27	14	27	27	—	—	13	—	—
069	SAN MARTINO IN PENSILIS	606	552	528	266	525	342	5	31	288	33	104
070	SAN MASSIMO	803	769	747	604	786	768	17	39	156	7	19
071	SAN POLOMATESE	146	139	103	51	113	114	6	43	95	33	30
072	SANTA CROCE DI MAGLIANO	425	419	410	188	403	371	4	14	230	22	51
073	SANT'ANGELO LIMOSANO	168	147	137	55	160	158	20	31	111	8	9
074	SANT'ELIA A PIANISI	292	279	263	98	271	207	13	29	189	17	68
075	SEPINO	251	222	200	114	238	245	27	51	130	13	6
076	SPINETE	38	37	34	27	35	36	1	4	10	1	2
077	TAVENNA	96	78	54	14	78	60	17	41	79	17	35
078	TERMOLI	2.821	2.785	2.786	2.523	2.752	1.886	21	32	284	66	913
079	TORELLA DEL SANNIO	188	180	159	75	184	181	6	29	112	3	7
080	TORO	47	46	46	22	44	20	—	—	24	1	1
081	TRIVENTO	804	219	170	47	291	169	91	64	163	68	22
082	TUFARA	86	83	71	36	79	82	3	15	48	6	4
083	URURI	251	220	230	158	214	183	30	20	75	37	68
084	VINCHIATURO	187	162	133	85	154	140	22	46	94	30	36
	<b>TOTALE PROVINCIA</b>	<b>26.031</b>	<b>22.494</b>	<b>21.155</b>	<b>13.790</b>	<b>22.467</b>	<b>19.133</b>	<b>1.974</b>	<b>3.241</b>	<b>10.127</b>	<b>2.137</b>	<b>4.533</b>



## segue TAV. 23 — Abitazioni non occupate per figura giuridica del proprietario

Codice dei Comuni	COMUNI	PERSONA FISICA		IMPRESE		COOPERATIVE EDILIZIE A PROPRIETÀ INDIVIDUALE E INDIVISA		STATO, REGIONI PROVINCE, COMUNI, IACP		ENTI PREVIDENZIALI		ALTRO PROPRIETARIO	
		Abitazioni	Stanze	Abitazioni	Stanze	Abitazioni	Stanze	Abitazioni	Stanze	Abitazioni	Stanze	Abitazioni	Stanze
044	MONTELONGO	42	193	—	—	—	—	1	8	—	—	—	—
045	MONTEMITRO	94	275	—	—	—	—	—	—	—	—	—	—
046	MONTENERO DI BISACCIA	461	1.672	4	17	1	5	—	—	—	—	—	—
047	MONTORIO NEI FRENTANI	144	460	—	—	—	—	1	5	—	—	—	—
048	MORRONE DEL SANNIO	371	1.194	—	—	1	2	—	—	—	—	6	24
049	ORATINO	123	531	—	—	—	—	—	—	—	—	—	—
050	PALATA	159	481	—	—	—	—	—	—	—	—	1	22
051	PETACCIATO	212	802	1	3	—	—	—	—	—	—	8	47
052	PETRELLA TIFERNINA	230	710	2	11	1	5	—	—	—	—	1	3
053	PIETRACATELLA	233	740	—	—	—	—	1	4	—	—	—	—
054	PIETRACUPA	182	535	—	—	—	—	—	—	—	—	—	—
055	PORTOCANNONE	67	234	—	—	—	—	1	4	—	—	1	8
056	PROVVIDENTI	65	207	1	4	—	—	—	—	—	—	—	—
057	RICCIA	321	1.144	—	—	—	—	—	—	—	—	2	7
058	RIPABOTTONI	312	1.113	2	12	1	12	1	5	—	—	4	21
059	RIPALIMOSANO	145	513	—	—	—	—	—	—	—	—	—	—
060	ROCCAVIVARA	40	164	—	—	1	2	—	—	—	—	—	—
061	ROTELLO	228	668	10	42	2	10	—	—	—	—	1	2
062	SALCITO	434	1.578	1	2	—	—	—	—	—	—	—	—
063	SAN BIASE	88	291	—	—	—	—	1	7	—	—	—	—
064	SAN FELICE DEL MOLISE	150	521	—	—	—	—	—	—	—	—	—	—
065	SAN GIACOMO DEGLI SCHIAVONI	101	333	—	—	—	—	—	—	—	—	1	4
066	SAN GIOVANNI IN GALDO	161	511	—	—	—	—	—	—	—	—	1	3
067	SAN GIULIANO DEL SANNIO	136	496	—	—	—	—	—	—	—	—	—	—
068	SAN GIULIANO DI PUGLIA	34	92	—	—	—	—	—	—	—	—	—	—
069	SAN MARTINO IN PENSILIS	555	1.730	—	—	—	—	51	246	—	—	—	—
070	SAN MASSIMO	793	2.574	6	55	3	9	—	—	—	—	1	3
071	SAN POLOMATESE	138	531	—	—	7	22	1	16	—	—	—	—
072	SANTA CROCE DI MAGLIANO	416	1.238	1	5	2	10	5	9	—	—	1	1
073	SANT'ANGELO LIMOSANO	166	539	—	—	—	—	2	12	—	—	—	—
074	SANT'ELIA A PIANISI	289	969	1	5	—	—	1	3	—	—	1	4
075	SEPINO	250	1.044	—	—	—	—	1	8	—	—	—	—
076	SPINETE	37	156	—	—	—	—	1	4	—	—	—	—
077	TAVENNA	96	334	—	—	—	—	—	—	—	—	—	—
078	TERMOLI	2.499	8.800	144	621	119	594	37	149	—	—	22	88
079	TORELLA DEL SANNIO	186	704	—	—	—	—	1	3	—	—	1	5
080	TORO	47	177	—	—	—	—	—	—	—	—	—	—
081	TRIVENTO	793	1.992	—	—	—	—	2	6	—	—	9	21
082	TUFARA	86	271	—	—	—	—	—	—	—	—	—	—
083	URURI	215	837	—	—	—	—	36	114	—	—	—	—
084	VINCHIATURO	174	629	5	20	—	—	—	—	—	—	8	23
	<b>TOTALE PROVINCIA</b>	<b>24.787</b>	<b>82.506</b>	<b>341</b>	<b>1.522</b>	<b>420</b>	<b>1.993</b>	<b>352</b>	<b>1.493</b>	<b>3</b>	<b>13</b>	<b>128</b>	<b>618</b>





parte seconda  
dati provinciali

**TAV. 1 — Popolazione residente per singolo anno di età, sesso e stato civile**

ETÀ (anni)	MASCHI						FEMMINE					
	CELIBI	CONIUGATI	VEDOVI	SEPARATI LEGALMENTE	DIVORZIATI	TOTALE	NUBILI	CONIUGATE	VEDOVE	SEPARATE LEGALMENTE	DIVORZIATE	TOTALE
0	1.398	—	—	—	—	1.398	1.308	—	—	—	—	1.308
1	1.401	—	—	—	—	1.401	1.358	—	—	—	—	1.358
2	1.513	—	—	—	—	1.513	1.464	—	—	—	—	1.464
3	1.546	—	—	—	—	1.546	1.468	—	—	—	—	1.468
4	1.568	—	—	—	—	1.568	1.555	—	—	—	—	1.555
<b>meno di 5</b>	<b>7.426</b>	—	—	—	—	<b>7.426</b>	<b>7.153</b>	—	—	—	—	<b>7.153</b>
5	1.646	—	—	—	—	1.646	1.502	—	—	—	—	1.502
6	1.738	—	—	—	—	1.738	1.679	—	—	—	—	1.679
7	1.863	—	—	—	—	1.863	1.697	—	—	—	—	1.697
8	1.750	—	—	—	—	1.750	1.678	—	—	—	—	1.678
9	1.728	—	—	—	—	1.728	1.736	—	—	—	—	1.736
<b>5 - 9</b>	<b>8.725</b>	—	—	—	—	<b>8.725</b>	<b>8.292</b>	—	—	—	—	<b>8.292</b>
10	1.855	—	—	—	—	1.855	1.839	—	—	—	—	1.839
11	1.852	—	—	—	—	1.852	1.772	—	—	—	—	1.772
12	1.962	—	—	—	—	1.962	1.851	—	—	—	—	1.851
13	1.838	—	—	—	—	1.838	1.857	—	—	—	—	1.857
14	1.983	—	—	—	—	1.983	1.953	—	—	—	—	1.953
<b>10 - 14</b>	<b>9.490</b>	—	—	—	—	<b>9.490</b>	<b>9.272</b>	—	—	—	—	<b>9.272</b>
15	1.966	—	—	—	—	1.966	1.968	—	—	—	—	1.968
16	1.992	12	1	1	—	2.006	1.863	30	—	—	—	1.893
17	1.996	21	—	1	—	2.018	1.872	67	1	—	—	1.940
18	1.847	20	—	—	—	1.867	1.652	166	3	—	—	1.821
19	1.914	41	2	—	—	1.957	1.516	319	1	1	—	1.837
<b>15 - 19</b>	<b>9.715</b>	<b>94</b>	<b>3</b>	<b>2</b>	—	<b>9.814</b>	<b>8.871</b>	<b>582</b>	<b>5</b>	<b>1</b>	—	<b>9.459</b>
20	1.885	70	1	—	—	1.956	1.335	455	—	2	—	1.792
21	1.820	86	1	—	—	1.907	1.180	705	1	1	—	1.887
22	1.484	160	—	—	1	1.645	914	814	2	8	—	1.738
23	1.343	278	—	1	—	1.622	741	909	2	1	—	1.653
24	1.241	407	1	1	—	1.650	647	905	4	1	—	1.557
<b>20 - 24</b>	<b>7.773</b>	<b>1.001</b>	<b>3</b>	<b>2</b>	<b>1</b>	<b>8.780</b>	<b>4.817</b>	<b>3.788</b>	<b>9</b>	<b>13</b>	—	<b>8.627</b>
25	1.130	571	—	—	1	1.702	507	1.123	4	9	—	1.643
26	935	744	—	—	1	1.680	386	1.141	5	5	—	1.537
27	747	829	1	5	1	1.583	353	1.218	5	9	1	1.586
28	625	903	2	2	—	1.532	244	1.154	2	7	—	1.407
29	463	1.098	—	4	1	1.566	223	1.252	7	5	—	1.487
<b>25 - 29</b>	<b>3.900</b>	<b>4.145</b>	<b>3</b>	<b>11</b>	<b>4</b>	<b>8.063</b>	<b>1.713</b>	<b>5.888</b>	<b>23</b>	<b>35</b>	<b>1</b>	<b>7.660</b>
30	368	1.052	2	8	1	1.431	204	1.263	4	3	1	1.475
31	336	1.232	1	2	2	1.573	172	1.284	14	5	3	1.478
32	293	1.424	3	9	—	1.729	181	1.425	12	8	1	1.627
33	272	1.391	1	6	4	1.674	163	1.403	16	8	4	1.594
34	218	1.347	4	12	3	1.584	144	1.350	19	6	1	1.520
<b>30 - 34</b>	<b>1.487</b>	<b>6.446</b>	<b>11</b>	<b>37</b>	<b>10</b>	<b>7.991</b>	<b>864</b>	<b>6.725</b>	<b>65</b>	<b>30</b>	<b>10</b>	<b>7.694</b>
35	171	1.195	1	11	1	1.379	107	1.184	18	13	6	1.328
36	105	1.044	2	6	3	1.160	101	1.004	14	5	3	1.127
37	109	1.086	1	3	2	1.201	80	1.073	25	11	2	1.191
38	96	1.005	2	3	3	1.109	96	948	16	5	3	1.068
39	86	1.032	3	6	1	1.128	81	953	35	5	1	1.075
<b>35 - 39</b>	<b>567</b>	<b>5.362</b>	<b>9</b>	<b>29</b>	<b>10</b>	<b>5.977</b>	<b>465</b>	<b>5.162</b>	<b>108</b>	<b>39</b>	<b>15</b>	<b>5.789</b>
40	105	1.167	6	8	3	1.289	83	1.160	28	10	3	1.284
41	139	1.384	7	8	3	1.541	110	1.346	42	5	4	1.507
42	106	1.326	6	8	4	1.450	128	1.369	51	7	2	1.557
43	95	1.252	8	6	4	1.365	89	1.243	53	6	2	1.393
44	98	1.301	9	7	1	1.416	110	1.248	43	4	9	1.414
<b>40 - 44</b>	<b>543</b>	<b>6.430</b>	<b>36</b>	<b>37</b>	<b>15</b>	<b>7.061</b>	<b>520</b>	<b>6.366</b>	<b>217</b>	<b>32</b>	<b>20</b>	<b>7.155</b>

## segue TAV. 1 — Popolazione residente per singolo anno di età, sesso e stato civile

ETÀ (anni)	MASCHI						FEMMINE					
	CELIBI	CONIUGATI	VEDOVI	SEPARATI LEGALMENTE	DIVORZIATI	TOTALE	NUBILI	CONIUGATE	VEDOVE	SEPARATE LEGALMENTE	DIVORZIATE	TOTALE
45	108	1.289	7	3	2	1.409	126	1.373	76	10	9	1.594
46	91	1.333	12	5	5	1.446	115	1.344	86	10	3	1.558
47	82	1.426	11	6	2	1.527	119	1.370	65	3	7	1.564
48	99	1.415	12	6	2	1.534	151	1.289	109	4	4	1.557
49	82	1.420	15	3	3	1.523	118	1.286	88	10	2	1.504
<b>45 - 49</b>	<b>462</b>	<b>6.883</b>	<b>57</b>	<b>23</b>	<b>14</b>	<b>7.439</b>	<b>629</b>	<b>6.662</b>	<b>424</b>	<b>37</b>	<b>25</b>	<b>7.777</b>
50	89	1.453	18	6	5	1.571	157	1.299	113	7	2	1.578
51	75	1.401	23	8	5	1.512	138	1.381	122	9	5	1.655
52	76	1.303	22	5	3	1.409	126	1.307	144	5	7	1.589
53	55	1.384	22	5	4	1.470	133	1.249	132	6	4	1.524
54	77	1.379	30	5	2	1.493	157	1.335	157	7	3	1.659
<b>50 - 54</b>	<b>372</b>	<b>6.920</b>	<b>115</b>	<b>29</b>	<b>19</b>	<b>7.455</b>	<b>711</b>	<b>6.571</b>	<b>668</b>	<b>34</b>	<b>21</b>	<b>8.005</b>
55	70	1.380	35	6	1	1.492	141	1.275	193	8	4	1.621
56	61	1.233	23	3	3	1.323	129	1.142	163	8	6	1.448
57	63	1.295	33	6	4	1.401	136	1.139	208	3	3	1.489
58	69	1.206	41	1	1	1.318	133	1.081	245	3	1	1.463
59	58	1.310	48	7	2	1.425	145	1.221	289	7	9	1.671
<b>55 - 59</b>	<b>321</b>	<b>6.424</b>	<b>180</b>	<b>23</b>	<b>11</b>	<b>6.959</b>	<b>684</b>	<b>5.858</b>	<b>1.098</b>	<b>29</b>	<b>23</b>	<b>7.692</b>
60	50	1.277	63	4	7	1.401	154	1.096	273	6	6	1.535
61	68	1.254	54	4	—	1.380	142	1.137	358	6	5	1.648
62	30	605	29	3	3	670	91	526	185	3	1	806
63	26	556	28	—	1	611	76	487	154	5	1	723
64	23	652	37	6	—	718	91	553	217	3	1	865
<b>60 - 64</b>	<b>197</b>	<b>4.344</b>	<b>211</b>	<b>17</b>	<b>11</b>	<b>4.780</b>	<b>554</b>	<b>3.799</b>	<b>1.187</b>	<b>23</b>	<b>14</b>	<b>5.577</b>
65	25	816	56	2	3	902	105	744	324	5	1	1.179
66	47	1.072	87	4	—	1.210	130	864	430	4	5	1.433
67	35	1.050	107	2	3	1.197	113	746	386	3	2	1.250
68	38	973	116	5	3	1.135	132	730	437	5	4	1.308
69	40	881	122	2	2	1.047	109	735	433	2	1	1.280
<b>65 - 69</b>	<b>185</b>	<b>4.792</b>	<b>488</b>	<b>15</b>	<b>11</b>	<b>5.491</b>	<b>589</b>	<b>3.819</b>	<b>2.010</b>	<b>19</b>	<b>13</b>	<b>6.450</b>
70	28	855	117	2	—	1.002	112	703	460	3	—	1.278
71	38	852	160	3	—	1.053	126	673	479	1	1	1.280
72	30	773	161	1	—	965	101	608	544	4	1	1.258
73	29	675	122	—	2	828	100	496	446	3	1	1.046
74	26	627	169	1	2	825	69	470	476	4	2	1.021
<b>70 - 74</b>	<b>151</b>	<b>3.782</b>	<b>729</b>	<b>7</b>	<b>4</b>	<b>4.673</b>	<b>508</b>	<b>2.950</b>	<b>2.405</b>	<b>15</b>	<b>5</b>	<b>5.883</b>
75	26	617	189	2	—	834	77	432	522	—	—	1.031
76	16	516	186	4	2	724	74	373	515	2	—	964
77	28	399	164	1	—	592	69	320	457	2	1	849
78	14	357	143	—	—	514	57	217	415	1	—	690
79	18	308	159	—	—	485	52	210	406	—	1	669
<b>75 - 79</b>	<b>102</b>	<b>2.197</b>	<b>841</b>	<b>7</b>	<b>2</b>	<b>3.149</b>	<b>329</b>	<b>1.552</b>	<b>2.315</b>	<b>5</b>	<b>2</b>	<b>4.203</b>
<b>80 - 84</b>	<b>31</b>	<b>861</b>	<b>623</b>	<b>4</b>	<b>—</b>	<b>1.519</b>	<b>170</b>	<b>556</b>	<b>1.630</b>	<b>3</b>	<b>—</b>	<b>2.359</b>
<b>85 - 89</b>	<b>15</b>	<b>200</b>	<b>259</b>	<b>—</b>	<b>1</b>	<b>475</b>	<b>81</b>	<b>94</b>	<b>853</b>	<b>—</b>	<b>—</b>	<b>1.028</b>
<b>90 - 94</b>	<b>5</b>	<b>41</b>	<b>79</b>	<b>—</b>	<b>—</b>	<b>125</b>	<b>15</b>	<b>17</b>	<b>261</b>	<b>1</b>	<b>—</b>	<b>294</b>
<b>95 - 99</b>	<b>2</b>	<b>4</b>	<b>21</b>	<b>—</b>	<b>—</b>	<b>27</b>	<b>2</b>	<b>4</b>	<b>46</b>	<b>—</b>	<b>—</b>	<b>52</b>
<b>100 E PIU'</b>	<b>—</b>	<b>—</b>	<b>3</b>	<b>—</b>	<b>—</b>	<b>3</b>	<b>1</b>	<b>—</b>	<b>3</b>	<b>—</b>	<b>—</b>	<b>4</b>
<b>TOTALE</b>	<b>51.469</b>	<b>59.926</b>	<b>3.671</b>	<b>243</b>	<b>113</b>	<b>115.422</b>	<b>46.240</b>	<b>60.393</b>	<b>13.327</b>	<b>316</b>	<b>149</b>	<b>120.425</b>

**TAV. 2 - Popolazione presente per singolo anno di età, sesso e stato civile**

ETÀ (anni)	MASCHI						FEMMINE					
	CELIBI	CONIUGATI	VEDOVI	SEPARATI LEGALMENTE	DIVORZIATI	TOTALE	NUBILI	CONIUGATE	VEDOVE	SEPARATE LEGALMENTE	DIVORZIATE	TOTALE
0	1.384	—	—	—	—	1.384	1.274	—	—	—	—	1.274
1	1.354	—	—	—	—	1.354	1.314	—	—	—	—	1.314
2	1.482	—	—	—	—	1.482	1.416	—	—	—	—	1.416
3	1.511	—	—	—	—	1.511	1.434	—	—	—	—	1.434
4	1.524	—	—	—	—	1.524	1.512	—	—	—	—	1.512
<b>meno di 5</b>	<b>7.255</b>	—	—	—	—	<b>7.255</b>	<b>6.950</b>	—	—	—	—	<b>6.950</b>
5	1.600	—	—	—	—	1.600	1.468	—	—	—	—	1.468
6	1.701	—	—	—	—	1.701	1.636	—	—	—	—	1.636
7	1.839	—	—	—	—	1.839	1.660	—	—	—	—	1.660
8	1.730	—	—	—	—	1.730	1.645	—	—	—	—	1.645
9	1.698	—	—	—	—	1.698	1.703	—	—	—	—	1.703
<b>5 - 9</b>	<b>8.568</b>	—	—	—	—	<b>8.568</b>	<b>8.112</b>	—	—	—	—	<b>8.112</b>
10	1.831	—	—	—	—	1.831	1.796	—	—	—	—	1.796
11	1.821	—	—	—	—	1.821	1.739	—	—	—	—	1.739
12	1.930	—	—	—	—	1.930	1.814	—	—	—	—	1.814
13	1.796	—	—	—	—	1.796	1.806	—	—	—	—	1.806
14	1.935	—	—	—	—	1.935	1.907	—	—	—	—	1.907
<b>10 - 14</b>	<b>9.313</b>	—	—	—	—	<b>9.313</b>	<b>9.062</b>	—	—	—	—	<b>9.062</b>
15	1.902	—	—	—	—	1.902	1.941	—	—	—	—	1.941
16	1.900	11	1	1	—	1.913	1.828	29	—	—	—	1.857
17	1.982	19	—	1	—	2.002	1.830	66	1	—	—	1.897
18	1.837	19	—	—	—	1.856	1.611	157	4	—	—	1.772
19	1.503	31	1	—	—	1.535	1.430	303	2	1	—	1.736
<b>15 - 19</b>	<b>9.124</b>	<b>80</b>	<b>2</b>	<b>2</b>	—	<b>9.208</b>	<b>8.640</b>	<b>555</b>	<b>7</b>	<b>1</b>	—	<b>9.203</b>
20	1.631	54	1	—	—	1.686	1.201	438	—	2	—	1.641
21	1.599	74	1	—	—	1.674	1.031	672	1	1	—	1.705
22	1.319	137	—	—	1	1.457	786	775	2	6	—	1.569
23	1.149	251	—	1	—	1.401	634	866	4	1	—	1.505
24	1.063	377	1	1	—	1.442	539	873	4	1	—	1.417
<b>20 - 24</b>	<b>6.761</b>	<b>893</b>	<b>3</b>	<b>2</b>	<b>1</b>	<b>7.660</b>	<b>4.191</b>	<b>3.624</b>	<b>11</b>	<b>11</b>	—	<b>7.837</b>
25	952	544	—	—	1	1.497	433	1.084	4	8	—	1.529
26	797	693	—	—	—	1.490	330	1.108	4	6	—	1.448
27	632	770	1	4	1	1.408	304	1.163	5	9	1	1.482
28	524	845	2	2	—	1.373	223	1.118	2	7	—	1.350
29	385	1.028	—	4	1	1.418	196	1.198	7	4	—	1.405
<b>25 - 29</b>	<b>3.290</b>	<b>3.880</b>	<b>3</b>	<b>10</b>	<b>3</b>	<b>7.186</b>	<b>1.486</b>	<b>5.671</b>	<b>22</b>	<b>34</b>	<b>1</b>	<b>7.214</b>
30	329	988	2	9	1	1.329	187	1.225	3	3	1	1.419
31	295	1.167	1	5	2	1.470	151	1.247	14	5	3	1.420
32	248	1.352	2	9	—	1.611	170	1.386	13	8	1	1.578
33	248	1.315	2	6	4	1.575	157	1.348	14	8	4	1.531
34	195	1.278	4	9	2	1.488	132	1.311	19	6	1	1.469
<b>30 - 34</b>	<b>1.315</b>	<b>6.100</b>	<b>11</b>	<b>38</b>	<b>9</b>	<b>7.473</b>	<b>797</b>	<b>6.517</b>	<b>63</b>	<b>30</b>	<b>10</b>	<b>7.417</b>
35	150	1.144	1	11	1	1.307	101	1.158	17	14	6	1.296
36	97	996	2	6	2	1.103	92	974	14	5	3	1.088
37	96	1.042	1	3	2	1.144	81	1.052	23	11	2	1.169
38	86	959	2	3	2	1.052	91	919	16	5	3	1.034
39	78	982	2	5	1	1.068	76	921	34	5	1	1.037
<b>35 - 39</b>	<b>507</b>	<b>5.123</b>	<b>8</b>	<b>28</b>	<b>8</b>	<b>5.674</b>	<b>441</b>	<b>5.024</b>	<b>104</b>	<b>40</b>	<b>15</b>	<b>5.624</b>
40	95	1.118	6	6	3	1.228	82	1.134	26	10	2	1.254
41	133	1.323	7	8	3	1.474	105	1.309	41	5	4	1.464
42	99	1.268	6	8	4	1.385	124	1.341	49	5	1	1.520
43	89	1.214	7	6	2	1.318	88	1.229	51	6	2	1.376
44	93	1.239	8	7	1	1.348	110	1.212	41	4	9	1.376
<b>40 - 44</b>	<b>509</b>	<b>6.162</b>	<b>34</b>	<b>35</b>	<b>13</b>	<b>6.753</b>	<b>509</b>	<b>6.225</b>	<b>208</b>	<b>30</b>	<b>18</b>	<b>6.990</b>

## segue TAV. 2 — Popolazione presente per singolo anno di età, sesso e stato civile

ETÀ (anni)	MASCHI						FEMMINE					
	CELIBI	CONIUGATI	VEDOVI	SEPARATI LEGALMENTE	DIVORZIATI	TOTALE	NUBILI	CONIUGATE	VEDOVE	SEPARATE LEGALMENTE	DIVORZIATE	TOTALE
45	105	1.233	9	3	2	1.352	125	1.339	75	10	9	1.558
46	83	1.282	10	5	5	1.385	113	1.314	87	10	3	1.527
47	81	1.357	12	6	2	1.458	117	1.340	63	3	7	1.530
48	99	1.353	11	6	2	1.471	152	1.269	107	3	5	1.536
49	79	1.360	15	3	3	1.460	112	1.255	86	9	2	1.464
<b>45 - 49</b>	<b>447</b>	<b>6.585</b>	<b>57</b>	<b>23</b>	<b>14</b>	<b>7.126</b>	<b>619</b>	<b>6.517</b>	<b>418</b>	<b>35</b>	<b>26</b>	<b>7.615</b>
50	90	1.380	18	6	5	1.499	158	1.274	107	7	2	1.548
51	68	1.349	21	8	5	1.451	140	1.358	119	9	5	1.631
52	77	1.252	21	5	3	1.358	119	1.280	141	6	6	1.552
53	58	1.335	20	5	4	1.422	131	1.228	129	6	4	1.498
54	73	1.330	27	5	2	1.437	155	1.317	154	8	3	1.637
<b>50 - 54</b>	<b>366</b>	<b>6.646</b>	<b>107</b>	<b>29</b>	<b>19</b>	<b>7.167</b>	<b>703</b>	<b>6.457</b>	<b>650</b>	<b>36</b>	<b>20</b>	<b>7.866</b>
55	69	1.340	32	6	—	1.447	143	1.254	189	8	4	1.598
56	56	1.209	23	4	3	1.295	132	1.124	159	8	6	1.429
57	58	1.272	31	6	2	1.369	135	1.133	207	3	4	1.482
58	69	1.188	39	1	1	1.298	122	1.067	245	3	1	1.438
59	56	1.300	46	6	1	1.409	141	1.196	281	8	9	1.635
<b>55 - 59</b>	<b>308</b>	<b>6.309</b>	<b>171</b>	<b>23</b>	<b>7</b>	<b>6.818</b>	<b>673</b>	<b>5.774</b>	<b>1.081</b>	<b>30</b>	<b>24</b>	<b>7.582</b>
60	49	1.249	64	4	7	1.373	153	1.080	270	6	6	1.515
61	71	1.230	53	4	—	1.358	142	1.125	353	6	5	1.631
62	32	600	29	3	2	666	89	511	183	3	1	787
63	27	552	27	—	1	607	77	482	148	4	1	712
64	24	641	39	5	—	709	91	550	211	3	1	856
<b>60 - 64</b>	<b>203</b>	<b>4.272</b>	<b>212</b>	<b>16</b>	<b>10</b>	<b>4.713</b>	<b>552</b>	<b>3.748</b>	<b>1.165</b>	<b>22</b>	<b>14</b>	<b>5.501</b>
65	25	816	55	2	3	901	103	740	319	5	1	1.168
66	48	1.072	88	4	—	1.212	130	862	425	4	4	1.425
67	37	1.048	103	1	3	1.192	115	740	377	3	1	1.236
68	39	972	114	5	3	1.133	131	729	433	3	4	1.300
69	40	879	121	2	2	1.044	110	730	430	2	1	1.273
<b>65 - 69</b>	<b>189</b>	<b>4.787</b>	<b>481</b>	<b>14</b>	<b>11</b>	<b>5.482</b>	<b>589</b>	<b>3.801</b>	<b>1.984</b>	<b>17</b>	<b>11</b>	<b>6.402</b>
70	29	847	117	2	—	995	120	701	456	3	—	1.280
71	37	853	161	3	—	1.054	125	660	473	1	1	1.260
72	29	772	157	1	—	959	104	609	537	4	1	1.255
73	29	672	119	—	2	822	99	497	441	3	1	1.041
74	26	620	168	1	2	817	70	468	476	4	2	1.020
<b>70 - 74</b>	<b>150</b>	<b>3.764</b>	<b>722</b>	<b>7</b>	<b>4</b>	<b>4.647</b>	<b>518</b>	<b>2.935</b>	<b>2.383</b>	<b>15</b>	<b>5</b>	<b>5.856</b>
75	24	613	187	2	—	826	77	426	519	—	—	1.022
76	17	515	185	4	2	723	72	371	518	2	—	963
77	27	393	164	1	—	585	68	313	452	2	1	836
78	14	356	144	—	—	514	58	214	410	1	—	683
79	19	307	154	—	—	480	53	211	396	—	1	661
<b>75 - 79</b>	<b>101</b>	<b>2.184</b>	<b>834</b>	<b>7</b>	<b>2</b>	<b>3.128</b>	<b>328</b>	<b>1.535</b>	<b>2.295</b>	<b>5</b>	<b>2</b>	<b>4.165</b>
<b>80 - 84</b>	<b>32</b>	<b>863</b>	<b>609</b>	<b>4</b>	<b>—</b>	<b>1.508</b>	<b>177</b>	<b>562</b>	<b>1.642</b>	<b>4</b>	<b>—</b>	<b>2.385</b>
<b>85 - 89</b>	<b>15</b>	<b>199</b>	<b>257</b>	<b>1</b>	<b>1</b>	<b>473</b>	<b>81</b>	<b>93</b>	<b>860</b>	<b>—</b>	<b>—</b>	<b>1.034</b>
<b>90 - 94</b>	<b>5</b>	<b>41</b>	<b>79</b>	<b>—</b>	<b>—</b>	<b>125</b>	<b>16</b>	<b>18</b>	<b>265</b>	<b>1</b>	<b>—</b>	<b>300</b>
<b>95 - 99</b>	<b>1</b>	<b>4</b>	<b>20</b>	<b>—</b>	<b>—</b>	<b>25</b>	<b>2</b>	<b>4</b>	<b>47</b>	<b>—</b>	<b>—</b>	<b>53</b>
<b>100 E PIU'</b>	<b>—</b>	<b>—</b>	<b>3</b>	<b>—</b>	<b>—</b>	<b>3</b>	<b>2</b>	<b>—</b>	<b>4</b>	<b>—</b>	<b>—</b>	<b>6</b>
<b>TOTALE</b>	<b>48.459</b>	<b>57.892</b>	<b>3.613</b>	<b>239</b>	<b>102</b>	<b>110.305</b>	<b>44.448</b>	<b>59.060</b>	<b>13.209</b>	<b>311</b>	<b>146</b>	<b>117.174</b>

**TAV. 3 - Popolazione residente per sesso, classe di età e luogo di nascita**

LUOGO DI NASCITA	Meno di 6 anni	6-13	14-18	19-24	25-44	45-64	65 e più	TOTALE
<b>A — TOTALE</b>								
<b>Nello stesso Comune di residenza</b>	<b>10.109</b>	<b>17.987</b>	<b>14.249</b>	<b>15.886</b>	<b>38.587</b>	<b>40.133</b>	<b>27.814</b>	<b>164.765</b>
<b>In altro Comune della stessa Provincia</b>	<b>4.839</b>	<b>5.168</b>	<b>2.048</b>	<b>2.502</b>	<b>9.510</b>	<b>8.006</b>	<b>4.350</b>	<b>36.423</b>
<b>In altra Provincia della stessa Regione</b>	<b>191</b>	<b>187</b>	<b>113</b>	<b>238</b>	<b>1.140</b>	<b>955</b>	<b>466</b>	<b>3.290</b>
<b>Isernia</b>	191	187	113	238	1.140	955	466	3.290
<b>In altre Regioni</b>	<b>1.711</b>	<b>2.769</b>	<b>1.585</b>	<b>1.762</b>	<b>7.679</b>	<b>6.386</b>	<b>2.821</b>	<b>24.713</b>
Piemonte	89	381	170	86	111	82	23	942
Valle d'Aosta	28	47	11	1	12	3	1	103
Lombardia	114	251	123	58	119	79	35	779
Trentino-Alto Adige	5	8	7	3	21	6	3	53
Bolzano-Bozen	1	5	7	2	10	3	2	30
Trento	4	3	—	1	11	3	1	23
Veneto	18	34	27	22	95	82	35	313
Friuli-Venezia Giulia	13	58	33	26	39	50	29	248
Liguria	53	102	38	20	45	38	22	318
Emilia-Romagna	60	116	51	48	116	134	67	592
Toscana	28	70	33	40	88	62	27	348
Umbria	6	15	13	10	52	49	16	161
Marche	28	34	29	36	165	264	129	685
Lazio	228	327	139	138	381	203	69	1.485
Abruzzi	336	345	186	192	1.308	1.567	800	4.734
Campania	260	429	351	477	2.396	2.140	893	6.946
Puglia	390	456	310	485	1.956	1.234	539	5.370
Basilicata	11	18	16	16	183	84	28	356
Calabria	14	32	18	34	222	102	26	448
Sicilia	19	31	21	54	269	161	62	617
Sardegna	11	15	9	16	101	46	17	215
<b>ITALIA</b>	<b>16.850</b>	<b>26.111</b>	<b>17.995</b>	<b>20.388</b>	<b>56.916</b>	<b>55.480</b>	<b>35.451</b>	<b>229.191</b>
<b>ESTERO</b>	<b>877</b>	<b>2.584</b>	<b>1.420</b>	<b>813</b>	<b>474</b>	<b>204</b>	<b>284</b>	<b>6.656</b>
<b>TOTALE</b>	<b>17.727</b>	<b>28.695</b>	<b>19.415</b>	<b>21.201</b>	<b>57.390</b>	<b>55.684</b>	<b>35.735</b>	<b>235.847</b>
<b>B — MASCHI</b>								
<b>Nello stesso Comune di residenza</b>	<b>5.250</b>	<b>9.061</b>	<b>7.250</b>	<b>8.462</b>	<b>20.850</b>	<b>19.556</b>	<b>12.407</b>	<b>82.836</b>
<b>In altro Comune della stessa Provincia</b>	<b>2.406</b>	<b>2.675</b>	<b>1.034</b>	<b>1.018</b>	<b>4.075</b>	<b>3.514</b>	<b>1.606</b>	<b>16.328</b>
<b>In altra Provincia della stessa Regione</b>	<b>96</b>	<b>95</b>	<b>68</b>	<b>99</b>	<b>524</b>	<b>426</b>	<b>174</b>	<b>1.482</b>
<b>Isernia</b>	96	95	68	99	524	426	174	1.482
<b>In altre Regioni</b>	<b>892</b>	<b>1.437</b>	<b>778</b>	<b>768</b>	<b>3.478</b>	<b>3.081</b>	<b>1.200</b>	<b>11.634</b>
Piemonte	45	199	84	40	48	38	9	463
Valle d'Aosta	15	24	7	1	7	2	—	56
Lombardia	63	129	56	22	38	34	11	353
Trentino-Alto Adige	2	2	1	1	2	1	2	11
Bolzano-Bozen	—	1	1	1	1	1	1	6
Trento	2	1	—	—	1	—	1	5
Veneto	6	21	6	12	34	30	10	119
Friuli-Venezia Giulia	7	34	18	12	12	17	7	107
Liguria	29	49	16	11	17	8	7	137
Emilia-Romagna	36	58	22	24	48	50	25	263
Toscana	20	34	20	18	32	19	6	149
Umbria	3	4	8	3	25	21	5	69
Marche	16	16	15	13	75	122	49	306
Lazio	123	160	68	62	157	111	25	706
Abruzzi	171	191	105	84	519	682	318	2.070
Campania	136	206	176	202	1.197	1.103	400	3.420
Puglia	192	252	149	220	915	647	265	2.640
Basilicata	5	12	5	5	86	40	11	164
Calabria	7	17	9	13	93	44	12	195
Sicilia	9	24	11	17	121	86	31	299
Sardegna	7	5	2	8	52	26	7	107
<b>ITALIA</b>	<b>8.644</b>	<b>13.268</b>	<b>9.130</b>	<b>10.347</b>	<b>28.927</b>	<b>26.577</b>	<b>15.387</b>	<b>112.280</b>
<b>ESTERO</b>	<b>428</b>	<b>1.318</b>	<b>710</b>	<b>390</b>	<b>165</b>	<b>56</b>	<b>75</b>	<b>3.142</b>
<b>TOTALE</b>	<b>9.072</b>	<b>14.586</b>	<b>9.840</b>	<b>10.737</b>	<b>29.092</b>	<b>26.633</b>	<b>15.462</b>	<b>115.422</b>

**TAV. 4 - Popolazione residente in età da 6 anni in poi per grado di istruzione, sesso, classe di età, condizione professionale o non professionale**

CLASSI DI ETÀ (anni) — CONDIZIONE	GRADO DI ISTRUZIONE											
	LAUREATI		DIPLOMATI		FORNITI DI LICENZA DI SCUOLA MEDIA INFERIORE		FORNITI DI LICENZA DI SCUOLA ELEMENTARE		ALFABETI PRIVI DI TITOLO DI STUDIO		ANALFABETI	
	MF	M	MF	M	MF	M	MF	M	MF	M	MF	M
<b>TOTALE</b>	<b>5.128</b>	<b>2.981</b>	<b>22.712</b>	<b>11.525</b>	<b>43.408</b>	<b>23.767</b>	<b>76.882</b>	<b>38.800</b>	<b>55.945</b>	<b>25.117</b>	<b>14.045</b>	<b>4.160</b>
6 - 10	—	—	—	—	—	—	1.380	685	16.091	8.197	92	52
11 - 14	—	—	—	—	3.309	1.520	11.089	5.724	632	371	38	20
15 - 19	—	—	1.570	619	14.682	7.417	2.800	1.660	169	85	52	33
20 - 24	103	38	6.576	3.129	7.626	4.099	2.816	1.364	208	109	78	41
25 - 44	3.547	1.878	10.997	5.919	12.690	7.645	25.024	11.867	4.455	1.538	677	245
45 - 54	647	427	1.720	892	2.566	1.593	14.664	7.860	8.959	3.456	2.120	666
55 - 64	521	386	1.179	650	1.394	877	10.038	5.176	9.256	3.847	2.620	803
65 e più	310	252	670	316	1.141	616	9.071	4.464	16.175	7.514	8.368	2.300
<b>CONDIZIONE PROFESSIONALE</b>	<b>4.084</b>	<b>2.439</b>	<b>11.884</b>	<b>7.200</b>	<b>18.171</b>	<b>13.627</b>	<b>31.942</b>	<b>22.040</b>	<b>10.463</b>	<b>5.491</b>	<b>1.715</b>	<b>725</b>
<i>-di cui disoccupati</i>	<i>84</i>	<i>23</i>	<i>354</i>	<i>160</i>	<i>873</i>	<i>590</i>	<i>1.217</i>	<i>853</i>	<i>494</i>	<i>276</i>	<i>104</i>	<i>41</i>
Imprenditori, liberi professionisti	488	442	486	443	241	210	410	323	21	12	—	—
Lavoratori in proprio	110	73	806	591	3.622	2.444	12.670	7.618	5.791	2.806	976	368
Coadiuvanti	11	7	214	139	897	428	1.979	405	849	59	125	3
Dirigenti e impiegati	3.354	1.843	8.536	4.522	3.181	2.201	1.151	782	19	15	—	—
Lavoratori dipendenti	121	74	1.842	1.505	10.230	8.344	15.732	12.912	3.783	2.599	614	354
<b>Agricoltura</b>	<b>46</b>	<b>35</b>	<b>420</b>	<b>332</b>	<b>2.640</b>	<b>1.377</b>	<b>10.523</b>	<b>5.152</b>	<b>7.089</b>	<b>2.878</b>	<b>1.364</b>	<b>452</b>
Imprenditori, liberi professionisti	8	8	20	19	17	14	29	20	6	4	—	—
Lavoratori in proprio	16	10	168	134	1.507	836	7.590	4.141	5.139	2.414	936	344
Coadiuvanti	2	—	51	34	534	229	1.224	190	750	36	121	2
Dirigenti e impiegati	13	13	113	96	48	28	20	14	—	—	—	—
Lavoratori dipendenti	7	4	68	49	534	270	1.660	787	1.194	424	307	106
<b>Industrie</b>	<b>171</b>	<b>134</b>	<b>2.310</b>	<b>1.922</b>	<b>7.090</b>	<b>6.346</b>	<b>11.702</b>	<b>10.542</b>	<b>2.273</b>	<b>2.044</b>	<b>256</b>	<b>245</b>
Imprenditori, liberi professionisti	13	13	101	99	93	88	177	163	—	—	—	—
Lavoratori in proprio	3	3	137	124	660	607	1.678	1.388	187	144	9	8
Coadiuvanti	—	—	16	12	79	58	93	31	16	2	2	—
Dirigenti e impiegati	110	95	1.107	835	433	338	151	126	7	7	—	—
Lavoratori dipendenti	45	23	949	852	5.825	5.255	9.603	8.834	2.063	1.891	245	237
<b>Altre attività</b>	<b>3.867</b>	<b>2.270</b>	<b>9.154</b>	<b>4.946</b>	<b>8.441</b>	<b>5.904</b>	<b>9.717</b>	<b>6.346</b>	<b>1.101</b>	<b>569</b>	<b>95</b>	<b>28</b>
Imprenditori, liberi professionisti	467	421	365	325	131	108	204	140	15	8	—	—
Lavoratori in proprio	91	60	501	333	1.455	1.001	3.402	2.089	465	248	31	16
Coadiuvanti	9	7	147	93	284	141	662	184	83	21	2	1
Dirigenti e impiegati	3.231	1.735	7.316	3.591	2.700	1.835	980	642	12	8	—	—
Lavoratori dipendenti	69	47	825	604	3.871	2.819	4.469	3.291	526	284	62	11
<b>CONDIZIONE NON PROFESSIONALE</b>	<b>1.044</b>	<b>542</b>	<b>10.828</b>	<b>4.325</b>	<b>25.237</b>	<b>10.140</b>	<b>44.940</b>	<b>16.760</b>	<b>45.482</b>	<b>19.626</b>	<b>12.330</b>	<b>3.435</b>
In cerca di prima occupazione	508	200	3.588	1.300	5.457	2.761	1.930	1.179	156	103	12	10
Scolari e studenti	27	17	4.014	2.042	10.926	5.399	12.954	6.688	16.758	8.588	—	—
Casalinghe	103	—	1.792	—	6.233	—	14.483	—	4.591	—	1.147	—
Ritirati dal lavoro	284	211	929	541	1.458	1.034	13.783	7.892	22.615	10.339	10.115	3.007
Altri	122	114	505	442	1.163	946	1.790	1.001	1.362	596	1.056	418

TAV 5 - Popolazione residente attiva e non attiva per sesso e classe di età, attiva per

RAMI DI ATTIVITÀ ECONOMICA	CLASSI DI											
	Meno di 14		14 - 19		20 - 24		25 - 29		30 - 34		35 - 39	
	MF	M	MF	M	MF	M	MF	M	MF	M	MF	M
<b>CONDIZIONE PROFESSIONALE</b>	—	—	<b>3.683</b>	<b>2.546</b>	<b>7.072</b>	<b>4.665</b>	<b>9.614</b>	<b>6.545</b>	<b>11.286</b>	<b>7.448</b>	<b>8.591</b>	<b>5.665</b>
- di cui disoccupati	—	—	239	149	578	353	519	314	381	235	271	166
Imprenditori, liberi professionisti	—	—	—	—	50	36	199	157	272	235	204	183
Lavoratori in proprio	—	—	372	164	1.190	657	1.951	1.169	2.600	1.453	2.405	1.379
Coadiuvanti	—	—	375	201	457	253	465	196	474	107	403	53
Dirigenti e impiegati	—	—	124	41	1.251	489	2.636	1.373	3.396	1.875	2.304	1.400
Lavoratori dipendenti	—	—	2.812	2.140	4.124	3.230	4.363	3.650	4.544	3.778	3.275	2.650
<b>Agricoltura</b>	—	—	<b>829</b>	<b>391</b>	<b>1.342</b>	<b>592</b>	<b>1.703</b>	<b>789</b>	<b>2.100</b>	<b>841</b>	<b>1.954</b>	<b>777</b>
Imprenditori, liberi professionisti	—	—	—	—	1	1	5	4	9	8	8	6
Lavoratori in proprio	—	—	325	145	720	325	1.015	475	1.403	596	1.328	609
Coadiuvanti	—	—	324	159	280	126	303	103	294	41	247	12
Dirigenti e impiegati	—	—	4	1	18	10	38	29	36	32	21	20
Lavoratori dipendenti	—	—	176	86	323	130	342	178	358	164	350	130
<b>Energia, gas e acqua</b>	—	—	<b>27</b>	<b>26</b>	<b>68</b>	<b>62</b>	<b>119</b>	<b>107</b>	<b>149</b>	<b>132</b>	<b>113</b>	<b>104</b>
Imprenditori, liberi professionisti	—	—	—	—	—	—	—	—	—	—	—	—
Lavoratori in proprio	—	—	—	—	—	—	—	—	—	—	—	—
Coadiuvanti	—	—	—	—	—	—	—	—	—	—	—	—
Dirigenti e impiegati	—	—	1	—	7	3	29	22	52	37	37	34
Lavoratori dipendenti	—	—	26	26	61	59	90	85	97	95	76	70
<b>Ind. estratt., trasf. min., chim.</b>	—	—	<b>49</b>	<b>43</b>	<b>187</b>	<b>162</b>	<b>234</b>	<b>212</b>	<b>257</b>	<b>229</b>	<b>194</b>	<b>182</b>
Imprenditori, liberi professionisti	—	—	—	—	—	—	—	—	1	1	3	2
Lavoratori in proprio	—	—	—	—	10	8	8	8	8	8	13	12
Coadiuvanti	—	—	—	—	3	3	3	3	2	2	2	1
Dirigenti e impiegati	—	—	1	1	30	13	34	19	65	52	34	32
Lavoratori dipendenti	—	—	48	42	144	138	189	182	181	166	142	135
<b>Ind. lavoraz. metalli, mecc. prec.</b>	—	—	<b>301</b>	<b>274</b>	<b>608</b>	<b>509</b>	<b>847</b>	<b>745</b>	<b>1.368</b>	<b>1.236</b>	<b>802</b>	<b>719</b>
Imprenditori, liberi professionisti	—	—	—	—	—	—	4	4	3	3	5	5
Lavoratori in proprio	—	—	2	2	35	35	75	74	69	69	45	43
Coadiuvanti	—	—	3	3	2	2	3	2	4	3	—	—
Dirigenti e impiegati	—	—	5	4	32	18	60	38	163	130	99	86
Lavoratori dipendenti	—	—	291	265	539	454	705	627	1.129	1.031	853	585
<b>Ind. alim., tess., pelli, legno</b>	—	—	<b>310</b>	<b>174</b>	<b>567</b>	<b>360</b>	<b>667</b>	<b>472</b>	<b>567</b>	<b>390</b>	<b>426</b>	<b>304</b>
Imprenditori, liberi professionisti	—	—	—	—	1	—	1	1	5	4	6	6
Lavoratori in proprio	—	—	1	—	31	21	78	59	105	77	113	72
Coadiuvanti	—	—	10	9	22	18	20	8	19	5	11	1
Dirigenti e impiegati	—	—	7	3	57	30	112	67	87	67	52	45
Lavoratori dipendenti	—	—	292	162	456	291	456	337	351	237	244	180
<b>Ind. costr., install. impianti</b>	—	—	<b>1.022</b>	<b>1.004</b>	<b>1.477</b>	<b>1.404</b>	<b>1.481</b>	<b>1.411</b>	<b>1.545</b>	<b>1.487</b>	<b>1.101</b>	<b>1.069</b>
Imprenditori, liberi professionisti	—	—	—	—	6	6	22	21	45	43	41	40
Lavoratori in proprio	—	—	6	5	82	82	152	150	249	246	211	208
Coadiuvanti	—	—	6	6	9	9	3	3	4	4	3	2
Dirigenti e impiegati	—	—	6	4	85	50	125	92	86	65	48	41
Lavoratori dipendenti	—	—	1.004	989	1.295	1.257	1.179	1.145	1.161	1.129	798	778
<b>Commercio, pubbl. esercizi</b>	—	—	<b>787</b>	<b>527</b>	<b>1.227</b>	<b>807</b>	<b>1.286</b>	<b>874</b>	<b>1.256</b>	<b>767</b>	<b>1.004</b>	<b>614</b>
Imprenditori, liberi professionisti	—	—	—	—	21	15	37	28	46	32	52	39
Lavoratori in proprio	—	—	18	10	231	154	484	320	597	344	547	327
Coadiuvanti	—	—	28	22	119	80	110	60	136	47	125	33
Dirigenti e impiegati	—	—	27	8	177	77	215	130	181	126	99	72
Lavoratori dipendenti	—	—	714	487	679	481	440	336	296	218	181	143
<b>Trasporti e comunicazioni</b>	—	—	<b>19</b>	<b>13</b>	<b>193</b>	<b>164</b>	<b>433</b>	<b>395</b>	<b>562</b>	<b>484</b>	<b>470</b>	<b>422</b>
Imprenditori, liberi professionisti	—	—	—	—	—	—	1	—	1	1	2	2
Lavoratori in proprio	—	—	—	—	22	21	62	59	67	67	68	66
Coadiuvanti	—	—	1	1	10	10	10	10	2	2	1	1
Dirigenti e impiegati	—	—	3	—	41	17	118	90	194	130	148	111
Lavoratori dipendenti	—	—	15	12	120	116	242	236	298	284	251	242
<b>Credito, assic.; serv. imprese</b>	—	—	<b>26</b>	<b>4</b>	<b>202</b>	<b>85</b>	<b>352</b>	<b>269</b>	<b>399</b>	<b>308</b>	<b>287</b>	<b>248</b>
Imprenditori, liberi professionisti	—	—	—	—	19	12	81	67	118	104	77	74
Lavoratori in proprio	—	—	—	—	6	5	—	—	11	6	8	7
Coadiuvanti	—	—	2	—	8	4	8	5	7	2	7	2
Dirigenti e impiegati	—	—	19	2	156	56	242	179	248	184	180	152
Lavoratori dipendenti	—	—	5	2	13	8	21	18	15	12	15	13
<b>Pubblica amm.ne; servizi</b>	—	—	<b>313</b>	<b>90</b>	<b>1.201</b>	<b>520</b>	<b>2.492</b>	<b>1.271</b>	<b>3.083</b>	<b>1.574</b>	<b>2.240</b>	<b>1.226</b>
Imprenditori, liberi professionisti	—	—	—	—	2	2	48	32	44	39	10	9
Lavoratori in proprio	—	—	20	2	53	6	77	24	91	40	72	35
Coadiuvanti	—	—	1	1	4	1	5	2	6	1	7	1
Dirigenti e impiegati	—	—	51	18	648	215	1.663	707	2.284	1.052	1.586	807
Lavoratori dipendenti	—	—	241	69	494	296	699	506	658	442	565	374
<b>In cerca di prima occupazione</b>	—	—	<b>4.597</b>	<b>2.159</b>	<b>4.021</b>	<b>1.948</b>	<b>1.821</b>	<b>841</b>	<b>692</b>	<b>303</b>	<b>241</b>	<b>125</b>
<b>TOTALE POP. ATTIVA</b>	—	—	<b>8.280</b>	<b>4.705</b>	<b>11.093</b>	<b>6.613</b>	<b>11.435</b>	<b>7.386</b>	<b>11.978</b>	<b>7.751</b>	<b>8.832</b>	<b>5.790</b>
Scolari e studenti	29.073	14.763	12.311	6.201	2.888	1.482	770	451	101	62	18	9
Casalinghe	—	—	1.562	—	2.652	—	3.212	—	3.309	—	2.588	—
Ritirati dal lavoro	—	—	38	17	16	7	29	18	83	46	141	70
Altri	17.349	8.895	1.018	874	758	678	277	208	214	132	187	108
<b>TOTALE POP. NON ATTIVA</b>	<b>46.422</b>	<b>23.658</b>	<b>14.929</b>	<b>7.092</b>	<b>6.314</b>	<b>2.167</b>	<b>4.288</b>	<b>677</b>	<b>3.707</b>	<b>240</b>	<b>2.934</b>	<b>187</b>



## ramo di attività economica e posizione nella professione; non attiva per condizione non professionale

ETÀ (anni)

40 - 44		45 - 49		50 - 54		55 - 59		60 - 64		65 - 69		70 e più	
MF	M	MF	M	MF	M	MF	M	MF	M	MF	M	MF	M
10.369	6.619	10.370	6.588	9.057	5.833	5.260	3.577	1.775	1.222	730	492	452	322
304	180	387	222	327	219	102	90	17	15	7	—	—	—
239	210	204	179	180	157	143	130	61	56	49	47	45	40
3.455	1.869	4.036	2.262	3.902	2.278	2.465	1.522	809	574	480	348	310	225
511	52	552	64	449	53	222	32	97	16	56	9	14	5
2.159	1.329	1.552	1.002	1.313	846	994	685	401	254	75	46	36	23
4.005	3.159	4.026	3.081	3.213	2.499	1.436	1.208	407	322	70	42	47	29
3.141	1.265	3.937	1.722	3.806	1.846	2.094	1.225	622	398	343	229	211	151
14	12	19	16	10	7	6	4	3	2	1	1	4	4
2.209	1.016	2.810	1.432	2.811	1.504	1.752	1.065	506	355	293	221	184	136
334	13	354	9	304	8	135	10	57	4	39	3	11	3
18	12	18	14	20	13	14	13	7	7	—	—	—	—
566	212	736	251	661	314	187	133	49	30	10	4	12	8
103	101	51	46	43	41	22	22	6	6	1	1	1	4
—	—	—	—	—	—	—	—	—	—	—	—	—	—
—	—	—	—	—	—	—	—	—	—	—	—	—	—
35	33	21	19	18	17	7	7	—	—	—	—	—	—
68	68	30	27	25	24	15	15	6	6	1	1	1	1
273	259	259	244	197	183	89	82	16	15	5	4	3	3
3	2	4	3	4	4	1	1	—	—	1	1	2	2
16	15	11	10	15	12	9	7	3	3	2	2	1	1
3	2	3	—	1	—	—	—	—	—	—	—	—	—
36	33	18	18	17	16	9	9	—	—	—	—	—	—
215	207	223	213	160	151	69	65	13	12	2	1	—	—
845	784	643	589	360	327	132	119	42	35	11	8	4	2
8	7	4	4	—	—	—	—	2	2	1	1	—	—
60	59	45	44	51	51	19	17	6	6	6	5	2	2
3	—	—	—	3	2	—	—	—	—	—	—	—	—
68	64	42	39	21	20	5	5	1	2	—	—	1	—
706	654	552	502	285	254	108	97	31	25	4	2	1	—
481	324	502	353	440	299	238	153	69	50	26	23	19	17
9	8	14	11	10	7	7	6	4	4	1	1	3	3
163	109	193	116	176	105	104	50	31	20	19	17	6	6
15	2	14	4	17	5	6	1	3	—	2	1	—	—
34	27	22	19	32	25	14	14	3	3	1	1	3	3
260	178	259	203	205	157	107	82	28	23	3	3	7	5
1.340	1.309	1.358	1.325	1.090	1.062	502	490	114	112	19	17	12	10
59	57	38	38	35	35	18	18	6	6	2	2	5	4
187	185	134	133	72	70	41	41	7	7	2	2	—	—
2	1	—	—	1	1	—	—	—	—	1	—	—	—
30	26	28	25	13	9	9	9	2	2	2	2	1	1
1.062	1.040	1.158	1.129	969	947	433	422	99	97	12	11	6	5
1.165	668	1.137	635	1.011	628	697	419	291	187	184	116	130	86
64	47	60	46	50	35	34	26	10	8	12	10	5	4
675	371	695	398	673	435	477	283	225	154	148	92	109	73
141	32	162	43	103	30	74	19	36	12	13	5	3	2
75	61	43	22	59	43	32	25	5	3	4	4	4	3
210	157	177	126	126	85	80	66	15	10	7	5	9	4
458	410	437	388	332	301	211	192	50	42	6	5	2	1
3	3	3	3	4	4	2	2	3	3	2	2	—	—
73	73	83	83	70	70	42	42	14	14	2	2	1	1
—	—	1	1	3	3	1	1	—	—	—	—	—	—
153	119	146	115	105	83	74	61	13	9	1	—	—	—
229	215	204	186	150	141	92	86	20	16	1	1	1	—
223	188	164	141	139	107	89	84	48	45	24	22	21	18
62	58	49	47	49	48	41	41	28	27	17	17	15	13
4	2	5	2	4	4	6	6	3	3	—	—	—	—
9	2	12	6	11	2	2	1	—	—	—	—	—	—
129	111	85	75	59	43	30	28	12	11	6	4	6	5
19	15	13	11	16	10	10	8	5	4	1	1	—	—
2.340	1.311	1.882	1.145	1.639	1.039	1.186	791	517	332	111	67	49	33
17	16	13	11	18	17	34	32	5	4	12	12	11	10
68	39	60	44	30	27	15	11	14	12	8	7	7	6
4	—	6	1	6	2	2	—	—	—	1	—	—	—
1.581	843	1.129	656	969	577	800	514	357	217	61	35	21	11
670	413	674	433	616	416	335	234	141	99	29	13	10	6
189	112	51	31	22	18	16	15	1	1	—	—	—	—
10.558	6.731	10.421	6.619	9.079	5.851	5.276	3.592	1.776	1.223	730	492	452	322
15	8	2	1	—	—	—	—	—	—	—	—	—	—
2.977	—	2.996	—	2.725	—	2.105	—	1.225	—	1.176	—	1.822	—
377	174	1.390	618	3.185	1.370	6.773	3.147	7.009	3.413	9.627	4.831	20.516	9.313
289	148	407	201	471	234	497	220	347	144	408	168	1.004	336
3.658	330	4.795	820	6.381	1.604	9.375	3.367	8.581	3.557	11.211	4.999	23.342	9.649

**TAV. 6 - Popolazione residente attiva e non attiva per sesso e stato civile; attiva per ramo di**

RAMI DI ATTIVITÀ ECONOMICA POSIZIONE NELLA PROFESSIONE	MASCHI					TOTALE
	CELIBI	CONIUGATI	VEDOVI	SEPARATI LEGALMENTE	DIVORZIATI	
<b>CONDIZIONE PROFESSIONALE</b>	<b>11.775</b>	<b>39.176</b>	<b>345</b>	<b>157</b>	<b>69</b>	<b>51.522</b>
- di cui disoccupati	775	1.131	13	12	12	1.943
Imprenditori, liberi professionisti	189	1.214	13	9	5	1.430
Lavoratori in proprio	1.894	11.790	157	44	15	13.900
Coadiuvanti	606	430	5	—	—	1.041
Dirigenti e impiegati	1.907	7.363	43	39	11	9.363
Lavoratori dipendenti	7.179	18.379	127	65	38	25.788
<b>Agricoltura, caccia, foreste, pesca</b>	<b>1.833</b>	<b>8.246</b>	<b>122</b>	<b>15</b>	<b>10</b>	<b>10.226</b>
Imprenditori, liberi professionisti	8	56	1	—	—	65
Lavoratori in proprio	1.040	6.711	107	13	8	7.879
Coadiuvanti	384	103	4	—	—	491
Dirigenti e impiegati	29	121	1	—	—	151
Lavoratori dipendenti	372	1.255	9	2	2	1.640
<b>Energia, gas e acqua</b>	<b>154</b>	<b>488</b>	<b>3</b>	<b>4</b>	<b>—</b>	<b>649</b>
Imprenditori, liberi professionisti	—	—	—	—	—	—
Lavoratori in proprio	—	—	—	—	—	—
Coadiuvanti	—	—	—	—	—	—
Dirigenti e impiegati	24	146	—	2	—	172
Lavoratori dipendenti	130	342	3	2	—	477
<b>Industrie estrattive, trasformazione minerali, chimiche</b>	<b>298</b>	<b>1.308</b>	<b>6</b>	<b>3</b>	<b>3</b>	<b>1.618</b>
Imprenditori, liberi professionisti	—	16	—	—	—	16
Lavoratori in proprio	14	72	—	—	—	86
Coadiuvanti	5	6	—	—	—	11
Dirigenti e impiegati	24	168	—	—	1	193
Lavoratori dipendenti	255	1.046	6	3	2	1.312
<b>Industrie lavorazione metalli, meccanica precisione</b>	<b>1.253</b>	<b>4.049</b>	<b>21</b>	<b>16</b>	<b>8</b>	<b>5.347</b>
Imprenditori, liberi professionisti	1	25	—	—	—	26
Lavoratori in proprio	66	337	4	—	—	407
Coadiuvanti	7	5	—	—	—	12
Dirigenti e impiegati	66	336	—	4	—	406
Lavoratori dipendenti	1.113	3.346	17	12	8	4.496
<b>Industrie alimentari, tessili, pelli, legno, altre</b>	<b>846</b>	<b>2.047</b>	<b>16</b>	<b>7</b>	<b>3</b>	<b>2.919</b>
Imprenditori, liberi professionisti	3	47	—	1	—	51
Lavoratori in proprio	98	545	6	3	—	652
Coadiuvanti	33	21	—	—	—	54
Dirigenti e impiegati	72	232	—	—	—	304
Lavoratori dipendenti	640	1.202	10	3	3	1.858
<b>Industria costruzioni, installazioni impianti edilizia</b>	<b>2.999</b>	<b>7.602</b>	<b>58</b>	<b>27</b>	<b>14</b>	<b>10.700</b>
Imprenditori, liberi professionisti	16	246	5	2	1	270
Lavoratori in proprio	188	931	4	5	1	1.129
Coadiuvanti	19	7	—	—	—	26
Dirigenti e impiegati	99	223	2	2	—	326
Lavoratori dipendenti	2.677	6.195	47	18	12	8.949
<b>Commercio, pubblici esercizi; riparazioni di veicoli</b>	<b>1.861</b>	<b>4.383</b>	<b>45</b>	<b>30</b>	<b>9</b>	<b>6.328</b>
Imprenditori, liberi professionisti	28	259	1	—	2	290
Lavoratori in proprio	401	2.506	29	20	5	2.961
Coadiuvanti	134	250	1	—	—	385
Dirigenti e impiegati	172	396	5	1	—	574
Lavoratori dipendenti	1.126	972	9	9	2	2.118
<b>Trasporti e comunicazioni</b>	<b>408</b>	<b>2.388</b>	<b>7</b>	<b>10</b>	<b>4</b>	<b>2.817</b>
Imprenditori, liberi professionisti	—	19	1	—	—	20
Lavoratori in proprio	49	444	2	2	1	498
Coadiuvanti	15	14	—	—	—	29
Dirigenti e impiegati	96	630	2	6	1	735
Lavoratori dipendenti	248	1.281	2	2	2	1.535
<b>Credito e assicurazione; servizi imprese; noleggio</b>	<b>324</b>	<b>1.175</b>	<b>8</b>	<b>10</b>	<b>2</b>	<b>1.519</b>
Imprenditori, liberi professionisti	98	403	3	4	—	508
Lavoratori in proprio	4	31	—	—	—	35
Coadiuvanti	6	18	—	—	—	24
Dirigenti e impiegati	196	642	5	5	2	850
Lavoratori dipendenti	20	81	—	1	—	102
<b>Pubblica amministrazione; servizi pubblici e privati</b>	<b>1.799</b>	<b>7.490</b>	<b>59</b>	<b>35</b>	<b>16</b>	<b>9.399</b>
Imprenditori, liberi professionisti	35	143	2	2	2	184
Lavoratori in proprio	34	213	5	1	—	253
Coadiuvanti	3	6	—	—	—	9
Dirigenti e impiegati	1.129	4.469	28	19	7	5.652
Lavoratori dipendenti	598	2.659	24	13	7	3.301
<b>In cerca di prima occupazione</b>	<b>4.881</b>	<b>654</b>	<b>5</b>	<b>8</b>	<b>5</b>	<b>5.553</b>
<b>TOTALE POPOLAZIONE ATTIVA</b>	<b>16.656</b>	<b>39.830</b>	<b>350</b>	<b>165</b>	<b>74</b>	<b>57.075</b>
Scolari e studenti	22.885	87	3	1	1	22.977
Casalinghe	—	—	—	—	—	—
Ritirati dal lavoro	903	18.864	3.160	65	32	23.024
Altri	11.025	1.145	158	12	6	12.346
<b>TOTALE POPOLAZIONE NON ATTIVA</b>	<b>34.813</b>	<b>20.096</b>	<b>3.321</b>	<b>78</b>	<b>39</b>	<b>58.347</b>

## attività economica e posizione nella professione; non attiva per condizione non professionale

FEMMINE						MASCHI E FEMMINE					
NUBILI	CONIUGATE	VEDOVE	SEPARATE LEGALMENTE	DIVORZIATE	TOTALE	CELIBI E NUBILI	CONIUGATI	VEDOVI	SEPARATI LEGALMENTE	DIVORZIATI	TOTALE
5.246	20.189	1.098	143	61	26.737	17.021	59.365	1.443	300	130	78.259
331	814	30	5	3	1.183	1.106	1.945	43	17	15	3.126
39	166	11	—	—	216	228	1.380	24	9	5	1.646
913	8.622	495	32	13	10.075	2.807	20.412	652	76	28	23.975
303	2.715	13	1	2	3.034	909	3.145	18	1	2	4.075
2.112	4.505	197	42	22	6.878	4.019	11.868	240	81	33	16.241
1.879	4.181	382	68	24	6.534	9.058	22.560	509	133	62	32.322
1.047	10.370	410	17	12	11.856	2.880	18.616	532	32	22	22.082
—	14	1	—	—	15	8	70	2	—	—	80
591	6.538	331	10	7	7.477	1.631	13.249	438	23	15	15.356
243	1.941	5	1	1	2.191	627	2.044	9	1	1	2.682
12	28	3	—	—	43	41	149	4	—	—	194
201	1.849	70	6	4	2.130	573	3.104	79	8	6	3.770
15	36	3	—	—	54	169	524	6	4	—	703
—	—	—	—	—	—	—	—	—	—	—	—
—	—	—	—	—	—	—	—	—	—	—	—
10	23	2	—	—	35	34	169	2	2	—	207
5	13	1	—	—	19	135	355	4	2	—	496
45	96	4	—	—	145	343	1.404	10	3	3	1.763
—	3	—	—	—	3	—	19	—	—	—	19
1	8	1	—	—	10	15	80	1	—	—	96
—	6	1	—	—	7	5	12	1	—	—	18
26	24	1	—	—	51	50	192	1	—	—	244
18	55	1	—	—	74	273	1.101	7	3	2	1.386
179	404	17	13	3	616	1.432	4.453	38	29	11	5.963
—	1	—	—	—	1	1	26	—	—	—	27
3	5	—	—	—	8	69	342	4	—	—	415
1	6	—	—	—	7	8	11	—	—	—	19
40	47	—	5	—	92	106	383	—	9	—	498
135	345	17	8	3	508	1.248	3.691	34	20	11	5.004
477	865	37	8	6	1.393	1.323	2.912	53	15	9	4.312
1	9	—	—	—	10	4	56	—	1	—	61
101	251	12	2	2	368	199	796	18	5	2	1.020
5	79	1	—	—	85	38	100	1	—	—	139
48	70	—	2	—	120	120	302	—	2	—	424
322	456	24	4	4	810	962	1.658	34	7	7	2.668
113	241	7	—	—	361	3.112	7.843	65	27	14	11.061
1	5	1	—	—	7	17	251	6	2	1	277
2	12	—	—	—	14	190	943	4	5	1	1.143
1	3	—	—	—	4	20	10	—	—	—	30
51	58	—	—	—	109	150	281	2	2	—	435
58	163	6	—	—	227	2.735	6.358	53	18	12	9.176
837	2.798	182	23	7	3.847	2.698	7.181	227	53	16	10.175
10	84	7	—	—	101	38	343	8	—	2	391
147	1.609	144	15	3	1.918	548	4.115	173	35	8	4.879
45	613	6	—	1	665	179	863	7	—	1	1.050
165	175	4	2	1	347	337	571	9	3	1	921
470	317	21	6	2	816	1.596	1.289	30	15	4	2.934
81	256	15	2	2	356	489	2.644	22	12	6	3.173
—	1	—	—	—	1	—	20	1	—	—	21
—	6	—	—	—	6	49	450	2	2	1	504
62	189	7	2	1	261	158	819	9	8	2	996
19	60	8	—	1	88	267	1.341	10	2	3	1.623
204	238	6	6	1	455	528	1.413	14	16	3	1.974
16	32	—	—	—	48	114	435	3	4	—	556
2	9	—	—	1	12	6	40	—	—	1	47
6	36	—	—	—	42	12	54	—	—	—	66
169	146	5	2	—	322	365	788	10	7	2	1.172
11	15	1	4	—	31	31	96	1	5	—	133
2.248	4.885	417	74	30	7.654	4.047	12.375	476	109	46	17.053
11	17	2	—	—	30	46	160	4	2	2	214
66	184	7	5	—	262	100	397	12	6	—	515
2	31	—	—	—	33	5	37	—	—	—	42
1.529	3.745	175	29	20	5.498	2.658	8.214	203	48	27	11.150
640	908	233	40	10	1.831	1.238	3.567	257	53	17	5.132
4.596	1.452	24	24	2	6.098	9.477	2.106	29	32	7	11.651
9.842	21.641	1.122	167	63	32.835	26.498	61.471	1.472	332	137	89.910
22.007	190	1	3	—	22.201	44.892	277	4	4	1	45.178
2.830	23.104	2.300	74	41	28.349	2.830	23.104	2.300	74	41	28.349
2.270	14.535	9.255	61	39	26.160	3.173	33.399	12.415	126	71	49.184
9.291	923	649	11	6	10.880	20.316	2.068	807	23	12	23.226
36.398	38.752	12.205	149	86	87.590	71.211	58.848	15.526	227	125	145.937

TAV. 7 - Popolazione residente attiva in condizione professionale per

N. CLASSIFICAZIONE	RAMI E CLASSI DI ATTIVITÀ ECONOMICA	POSIZIONE			
		IMPRENDITORI E LIBERI PROFESSIONISTI		LAVORATORI IN PROPRIO	
		MF	M	MF	M
0	Agricoltura, caccia, foreste, pesca	80	65	15.356	7.879
01	Agricoltura e caccia	79	64	14.948	7.678
02	Foreste	—	—	20	15
03	Pesca	—	—	37	33
04	Attività connesse con agricoltura	1	1	351	153
1	Energia, gas e acqua	—	—	—	—
1A	Estrazione di combustibili - Industria petrolifera	—	—	—	—
11	Industria dell'estrazione e agglomerazione di combustibili solidi	—	—	—	—
12	Cokerie	—	—	—	—
13	Industria dell'estrazione di petrolio e gas naturali	—	—	—	—
14	Industria petrolifera	—	—	—	—
15	Industria dei combustibili nucleari	—	—	—	—
1B	Energia elettrica, gas e acqua	—	—	—	—
16	Industria produzione e distribuzione di energia elettrica e gas	—	—	—	—
17	Industria raccolta, depurazione e distribuzione di acqua	—	—	—	—
2	Industrie estrattive, manifatturiere per trasformazione minerali, chimiche	19	16	96	86
21	Industria dell'estrazione di minerali metalliferi	2	1	—	—
22	Industria della produzione e prima trasformazione dei metalli	1	1	10	8
23	Industria estrazione di minerali non metalliferi; torbiere	7	7	2	2
24	Industria della lavorazione di minerali non metalliferi	8	6	79	71
25	Industrie chimiche	1	1	5	5
26	Industria della produzione di fibre artificiali e sintetiche	—	—	—	—
3	Industrie manifatturiere per lavorazione metalli; meccanica di precisione	27	26	415	407
31	Industria della costruzione di prodotti in metallo	18	17	311	306
32	Industria costruzione e installazione di macchine e di materiale meccanico	5	5	29	28
33	Industria della costruzione, installazione e riparazione di macchine	—	—	—	—
34	Industria costruzione e installazione di impianti e riparazione di materiale elettrico	2	2	68	67
35	Industria costruzione e montaggio di autoveicoli	1	1	5	4
36	Industria della costruzione di altri mezzi di trasporto	1	1	—	—
37	Industria della costruzione di strumenti di precisione	—	—	2	2
4	Industrie manifatturiere alimentari, tessili, abbigliamento, mobilio, altre	61	51	1.020	652
41	Industrie alimentari	20	17	188	135
42	Industrie dello zucchero, delle bevande e del tabacco	2	2	7	6
43	Industrie tessili	—	—	109	8
44	Industrie delle pelli e del cuoio	—	—	7	6
45	Industrie delle calzature, di abbigliamento e affini	12	12	332	130
46	Industrie del legno e del mobile in legno	16	11	312	307
47	Industrie della carta; stampa ed editoria	6	5	23	21
48	Industrie della gomma e manufatti di materie plastiche	4	3	23	22
49	Industrie manifatturiere diverse	1	1	19	17
5	Industria costruzione e installazioni impianti per edilizia	277	270	1.143	1.129
50	Edilizia e genio civile	277	270	1.143	1.129
6	Commercio, pubblici esercizi; riparazioni di veicoli	391	290	4.879	2.961
6A	Commercio, pubblici esercizi e alberghi	391	290	4.446	2.529
61	Commercio all'ingrosso	82	75	300	217
62	Commercio all'ingrosso di materiali da recupero	—	—	11	9
63	Intermediari del commercio	64	59	69	62
64	Commercio al minuto alimentari, abbigliamento; farmacie	143	86	3.029	1.626
65	Commercio al minuto veicoli, carburanti, libri, articoli vari	42	32	519	330
66	Pubblici esercizi ed esercizi alberghieri	60	38	518	285
6B	Riparazioni di beni di consumo e di veicoli	—	—	433	432
67	Riparazioni di beni di consumo e di veicoli	—	—	433	432
7	Trasporti e comunicazioni	21	20	504	498
71	Ferrovie	—	—	1	1
72	Altri trasporti terrestri	18	17	456	451
73	Trasporti fluviali, lacuali e lagunari	—	—	—	—
74	Trasporti marittimi e cabotaggio	—	—	—	—
75	Trasporti aerei	—	—	—	—
76	Attività connesse ai trasporti	3	3	37	36
77	Agenzie di viaggio, intermediari dei trasporti, magazzini	—	—	9	9
79	Comunicazioni	—	—	1	1
8	Credito e assicurazione; servizi alle imprese; noleggio	556	508	47	35
8A	Credito e assicurazione	24	19	9	4
81	Istituti di credito	—	—	—	—
82	Assicurazione	24	19	9	4
8B	Servizi prestati alle imprese; noleggio	532	489	38	31
83	Ausiliari finanziari; servizi alle imprese	531	488	26	19
84	Noleggio di beni mobili	1	1	12	12
9	Pubblica amministrazione; servizi pubblici e privati	214	184	515	253
9A	Pubblica amministrazione	—	—	—	—
91	Pubblica amministrazione, difesa, sicurezza sociale	—	—	—	—
9B	Servizi pubblici e privati	214	184	515	253
92	Servizi di igiene, amministrazione di cimiteri	—	—	11	3
93	Istruzione	7	7	8	6
94	Ricerca e sviluppo	2	2	—	—
95	Sanità e servizi veterinari	183	156	12	9
96	Altri servizi sociali	—	—	—	—
97	Servizi ricreativi e culturali	12	12	21	12
98	Servizi personali	10	7	463	223
99	Rappresentanze diplomatiche, organizzazioni internazionali, forze armate alleate	—	—	—	—
	<b>TOTALE</b>	<b>1.646</b>	<b>1.430</b>	<b>23.975</b>	<b>13.900</b>

## sesso, posizione nella professione, ramo e classe di attività economica

NELLA PROFESSIONE								N. CLASSIFI- CAZIONE
COADIUVANTI		DIRIGENTI E IMPIEGATI		LAVORATORI DIPENDENTI		TOTALE		
MF	M	MF	M	MF	M	MF	M	
2.682	491	194	151	3.770	1.640	22.082	10.226	0
2.657	487	76	48	3.317	1.314	21.077	9.591	01
1	—	1	1	142	81	164	97	02
3	—	4	3	83	82	127	118	03
21	4	113	99	228	163	714	420	04
—	—	207	172	496	477	703	649	1
—	—	10	9	110	105	120	114	1A
—	—	—	—	15	15	15	15	11
—	—	—	—	8	6	8	6	12
—	—	7	7	49	49	56	56	13
—	—	3	2	34	31	37	33	14
—	—	—	—	4	4	4	4	15
—	—	197	163	386	372	583	535	1B
—	—	193	159	315	301	508	460	16
—	—	4	4	71	71	75	75	17
18	11	244	193	1.386	1.312	1.763	1.618	2
—	—	—	—	55	52	57	53	21
4	2	14	9	146	137	175	157	22
—	—	19	14	178	168	206	191	23
14	9	137	116	867	851	1.105	1.053	24
—	—	74	54	139	103	219	163	25
—	—	—	—	1	1	1	1	26
19	12	498	406	5.004	4.496	5.963	5.347	3
15	9	76	55	1.195	1.096	1.615	1.483	31
—	—	21	15	460	395	515	443	32
—	—	3	3	22	21	25	24	33
2	2	43	38	360	330	475	439	34
1	1	347	289	2.830	2.545	3.184	2.840	35
—	—	6	6	76	70	83	77	36
1	—	2	—	61	39	66	41	37
139	54	424	304	2.668	1.858	4.312	2.919	4
76	25	190	150	865	596	1.339	923	41
3	1	96	78	214	192	322	279	42
9	1	36	23	391	230	545	262	43
1	—	2	1	29	27	39	34	44
24	5	7	4	455	175	830	326	45
17	15	31	17	512	472	888	822	46
5	3	26	11	110	91	170	131	47
4	4	22	16	72	59	125	104	48
—	—	14	4	20	16	54	38	49
30	26	435	326	9.176	8.949	11.061	10.700	5
30	26	435	326	9.176	8.949	11.061	10.700	50
1.050	385	921	574	2.934	2.118	10.175	6.328	6
1.031	369	899	557	2.144	1.389	8.911	5.734	6A
73	19	278	202	401	327	1.134	840	61
4	1	4	4	11	11	30	25	62
8	6	49	44	1	1	191	172	63
628	209	283	145	749	357	4.832	2.423	64
114	41	205	116	205	140	1.085	659	65
204	93	80	46	777	553	1.639	1.015	66
19	16	22	17	790	729	1.264	1.194	6B
19	16	22	17	790	729	1.264	1.194	67
29	29	996	735	1.623	1.535	3.173	2.817	7
—	—	289	265	471	448	761	714	71
26	26	53	35	598	593	1.151	1.122	72
—	—	4	4	4	4	8	8	73
—	—	16	15	16	15	32	30	74
—	—	5	5	5	5	10	10	75
3	3	18	17	45	44	106	103	76
—	—	3	1	69	54	81	64	77
—	—	608	393	415	372	1.024	766	79
66	24	1.172	850	133	102	1.974	1.519	8
3	1	724	596	59	46	819	666	8A
—	—	660	563	55	43	715	606	81
3	1	64	33	4	3	104	60	82
63	23	448	254	74	56	1.155	853	8B
61	22	446	252	63	50	1.127	831	83
2	1	2	2	11	6	28	22	84
42	9	11.150	5.652	5.132	3.301	17.053	9.399	9
—	—	4.040	2.822	2.435	2.154	6.475	4.976	9A
—	—	4.040	2.822	2.435	2.154	6.475	4.976	91
42	9	7.110	2.830	2.697	1.147	10.578	4.423	9B
—	—	23	14	159	101	193	118	92
3	1	5.398	1.811	829	422	6.245	2.247	93
—	—	26	17	4	4	32	23	94
4	1	1.042	555	801	351	2.042	1.072	95
—	—	460	328	73	39	533	367	96
2	—	150	98	65	44	250	166	97
33	7	9	6	766	186	1.281	429	98
—	—	2	1	—	—	2	1	99
4.075	1.041	16.241	9.363	32.322	25.788	78.259	51.522	

**TAV. 8 - Popolazione residente attiva in condizione professionale per sesso e professione**

N. CLASSIFICAZIONE	PROFESSIONI	MF	M	N. CLASSIFICAZIONE	PROFESSIONI	MF	M
<b>1</b>	<b>Professioni liberali, tecniche, scientifiche, e assimilate</b>	<b>8.709</b>	<b>4.405</b>	1.74	Altri ingegneri	69	69
1.1	<b>Professori, insegnanti, e assimilati</b>	<b>4.786</b>	<b>1.499</b>	1.75	Architetti	48	38
1.11	Professori universitari e assimilati	41	23	1.76	Geometri e periti edili	588	575
1.12	Professori di scuola secondaria superiore e assimilati	901	441	1.77	Periti industriali, periti chimici, e assimilati	92	89
1.13	Professori di scuola media e assimilati	1.106	410	1.78	Disegnatori tecnici e cartografi	47	41
1.14	Insegnanti di scuola elementare e assimilati	1.905	289	1.79	Tecnici di impianti nucleari	1	1
1.15	Presidi, capi di istituti di istruzione, direttori didattici	67	48	<b>1.8</b>	<b>Matematici, statistici, economisti e commercialisti</b>	<b>110</b>	<b>81</b>
1.16	Insegnanti non altrove classificati	762	285	1.81	Matematici, statistici, economisti, sociologi	7	4
1.17	Cultori di discipline non altrove classificati	4	3	1.82	Commercialisti e assimilati	103	77
<b>1.2</b>	<b>Scrittori, giornalisti, artisti, e assimilati</b>	<b>96</b>	<b>73</b>	<b>1.9</b>	<b>Impiegati tecnici</b>	<b>730</b>	<b>643</b>
1.21	Scrittori, giornalisti e pubblicisti	22	18	1.91	Tecnici con mansioni direttive e di concetto (escluse le professioni agricole)	422	380
1.22	Pittori, scultori, e assimilati	15	13	1.92	Tecnici con mansioni esecutive (escluse le professioni agricole)	308	263
1.23	Registi, direttori artistici, coreografi e tecnici dello spettacolo	11	2	<b>2</b>	<b>Professioni amministrative e assimilate</b>	<b>9.892</b>	<b>7.022</b>
1.24	Musicisti, orchestrali, artisti lirici, attori	14	12	<b>2.1</b>	<b>Imprenditori e direttori imprese e pubblica amministrazione</b>	<b>505</b>	<b>471</b>
1.25	Artisti di varietà e assimilati	12	6	2.11	Imprenditori titolari e amministratori delegati di imprese industriali, dei trasporti, del credito e dei servizi	410	384
1.26	Atleti, allenatori, e assimilati	22	22	2.12	Imprenditori titolari e amministratori delegati di imprese commerciali	34	31
<b>1.3</b>	<b>Membri del clero e assimilati</b>	<b>91</b>	<b>88</b>	2.13	Imprenditori titolari e amministratori delegati di pubblici esercizi	18	16
1.31	Arcivescovi, vescovi diocesani e superiori generali	9	6	2.14	Direttori e categorie simili delle industrie, trasporti, credito e servizi	15	15
1.32	Parroci e altri sacerdoti addetti alla cura delle anime	75	75	2.15	Direttori e categorie simili del commercio	7	6
1.33	Ministri di culti non cattolici	7	7	2.16	Direttori e categorie simili dei pubblici esercizi	7	6
<b>1.4</b>	<b>Medici, farmacisti, ostetriche, infermieri e tecnici sanitari</b>	<b>1.647</b>	<b>839</b>	2.17	Direttori generali e categorie simili della pubblica amministrazione	14	13
1.41	Medici chirurghi generici	411	349	<b>2.2</b>	<b>Impiegati amministrativi con mansioni direttive e di concetto</b>	<b>4.992</b>	<b>3.288</b>
1.42	Medici chirurghi specialisti	72	50	2.21	Impiegati amministrativi con mansioni direttive e di concetto	3.885	2.575
1.43	Dentisti	18	15	2.22	Bibliotecari, impiegati di archivio, e assimilati	73	26
1.44	Farmacisti	105	65	2.23	Cancellieri e ufficiali giudiziari	49	36
1.45	Ostetriche	45	—	2.24	Capistazione e assimilati	61	58
1.46	Infermieri e assimilati	826	303	2.25	Titolari uffici postali, telegrafici, e assimilati	23	21
1.47	Operatori radiografici, ottici, odontotecnici, e assimilati	73	47	2.26	Analisti e programmatori di calcolatori elettronici e di macchine contabili	30	30
1.48	Assistenti, tecnici sanitari, e assimilati	97	10	2.27	Capitreno e assimilati	68	65
<b>1.5</b>	<b>Magistrati, avvocati, notai</b>	<b>188</b>	<b>173</b>	2.28	Cassieri di negozio	37	12
1.51	Magistrati e giuristi	29	27	2.29	Contabili, economi, cassieri non altrove classificati	766	465
1.52	Avvocati e procuratori legali	142	130	<b>2.3</b>	<b>Impiegati amministrativi con mansioni esecutive</b>	<b>3.050</b>	<b>1.940</b>
1.53	Notai	17	16	2.31	Dattilografi e stenografi	301	115
<b>1.6</b>	<b>Agronomi, veterinari e biologi</b>	<b>133</b>	<b>115</b>	2.32	Operatori di macchine contabili e calcolatrici	22	11
1.61	Agronomi; periti agrari, forestali, zootecnici; e assimilati	78	70	2.33	Operatori di macchine perforatrici	31	26
1.62	Veterinari	36	36	2.34	Operatori di calcolatori elettronici, di macchine tradizionali, e assimilati	56	37
1.63	Biologi, zoologi, naturalisti	19	9	2.35	Fattorini e bigliettai	15	15
<b>1.7</b>	<b>Fisici, chimici, ingegneri, geometri, periti industriali, disegnatori e cartografi</b>	<b>928</b>	<b>894</b>				
1.71	Fisici, astronomi, geologi	9	9				
1.72	Chimici	9	8				
1.73	Ingegneri edili	65	64				

## segue TAV. 8 — Popolazione residente attiva in condizione professionale per sesso e professione

N. CLASSIFICAZIONE	PROFESSIONI	MF	M	N. CLASSIFICAZIONE	PROFESSIONI	MF	M
2.36	Portalettere e fattorini postali	224	196	4.2	Fonditori, laminatori, e assimilati	219	198
2.37	Telefonisti e telegrafisti	100	68	4.21	Fonditori, fornaioli e formatori	168	154
2.38	Pesatori e misuratori	8	7	4.22	Laminatori e trafilatori	45	39
2.39	Impiegati amministrativi non altrove classificati	2.293	1.465	4.23	Galvanoplastieri, cementatori e temperatori	6	5
<b>2.4</b>	<b>Membri dei corpi armati dello stato</b>	<b>43</b>	<b>43</b>	<b>4.3</b>	<b>Fabbriferrai, tornitori, incisori, orafi, argentieri, e assimilati</b>	<b>3.945</b>	<b>3.537</b>
2.41	Ufficiali	10	10	4.31	Fabbriferrai e fucinatori	336	324
2.42	Sottufficiali	28	28	4.32	Alesatori, fresatori e tornitori	263	241
2.43	Graduati e militari di carriera	5	5	4.33	Finitori e pulitori di prodotti meccanici	43	39
<b>2.5</b>	<b>Membri dei corpi di polizia e sicurezza interna</b>	<b>1.302</b>	<b>1.280</b>	4.34	Utensilisti ed attrezzisti di officina	14	14
2.51	Ufficiali dei carabinieri, di polizia, della guardia di finanza, dei vigili del fuoco, e assimilati	54	54	4.35	Incisori di metalli, orafi e argentieri	13	10
2.52	Ispettori generali di P. S., questori, commissari di polizia, e assimilati	8	8	4.36	Operai metallurgici non altrove classificati	3.276	2.909
2.53	Sottufficiali dei carabinieri, di polizia, della guardia di finanza, dei vigili del fuoco, e assimilati	286	285	<b>4.4</b>	<b>Meccanici montatori, riparatori, di precisione, e assimilati</b>	<b>1.753</b>	<b>1.651</b>
2.54	Carabinieri, agenti di polizia, guardie di finanza, vigili del fuoco e assimilati	954	933	4.41	Meccanici generici e riparatori meccanici	1.418	1.362
<b>3</b>	<b>Professioni inerenti all'agricoltura, alla silvicoltura, all'allevamento del bestiame e alla pesca</b>	<b>21.660</b>	<b>9.869</b>	4.42	Meccanici montatori	248	213
3.1	<b>Conduttori e direttori di aziende agricole, forestali e zootecniche</b>	<b>18.062</b>	<b>8.391</b>	4.43	Meccanici e riparatori meccanici di protesi	3	2
3.11	Conduttori di aziende ad ordinamento produttivo misto e assimilati	17.929	8.290	4.44	Meccanici di precisione e orologiai	71	61
3.12	Conduttori di aziende ad ordinamento produttivo specializzato e assimilati	37	32	4.45	Lubrificatori e pulitori	13	13
3.13	Conduttori allevatori e assimilati	75	54	<b>4.5</b>	<b>Carpentieri in ferro, saldatori, e assimilati</b>	<b>665</b>	<b>641</b>
3.14	Direttori e categorie simili delle aziende agricole, forestali e zootecniche	21	15	4.51	Carpentieri in ferro	78	76
<b>3.2</b>	<b>Lavoratori agricoli, conducenti di macchine agricole, pastori, e assimilati</b>	<b>3.404</b>	<b>1.320</b>	4.52	Saldatori	288	275
3.21	Lavoratori agricoli generici	3.205	1.164	4.53	Lamieristi e ramai	299	290
3.22	Lavoratori agricoli specializzati	110	75	<b>4.6</b>	<b>Frantumatori, cementieri e operai addetti alla lavorazione dei minerali non metalliferi</b>	<b>489</b>	<b>466</b>
3.23	Conducenti di macchine agricole	52	51	4.61	Frantumatori, cementieri, e assimilati	75	67
3.24	Pastori e guardiani di animali	37	30	4.62	Tagliatori, levigatori, modellatori, di pietre, e assimilati	114	107
<b>3.3</b>	<b>Lavoratori forestali e carbonai</b>	<b>89</b>	<b>61</b>	4.63	Vetrai	173	167
3.31	Lavoratori forestali e boschivi	41	32	4.64	Ceramisti e terracottai	12	11
3.32	Carbonai	48	29	4.65	Fornaciai di laterizi	107	107
<b>3.4</b>	<b>Pescatori, cacciatori, e assimilati</b>	<b>105</b>	<b>97</b>	4.66	Molatori, lucidatori e smerigliatori di pietre e vetro	2	2
3.41	Pescatori e assimilati	104	97	4.67	Incisori, decoratori, mosaicisti, di pietre, ceramiche e vetro	6	5
3.42	Cacciatori	1	—	<b>5</b>	<b>Professioni inerenti alla trasformazione dei prodotti</b>	<b>4.823</b>	<b>3.366</b>
<b>4</b>	<b>Professioni inerenti alla estrazione ed alla lavorazione dei minerali e dei loro prodotti</b>	<b>7.223</b>	<b>6.634</b>	<b>5.1</b>	<b>Panettieri, pastai, dolciari, macellatori, casari, vinificatori, e assimilati</b>	<b>1.239</b>	<b>815</b>
4.1	<b>Sondatori, perforatori, minatori, e assimilati</b>	<b>152</b>	<b>141</b>	5.11	Mugnai e risieri	75	58
4.11	Sondatori e perforatori	37	28	5.12	Panettieri e pastai	421	269
4.12	Minatori e cavaatori	49	49	5.13	Pasticcieri, caramellai, e assimilati	86	56
4.13	Manovali di miniera e di cava	41	41	5.14	Zuccherieri	42	33
4.14	Operai addetti alla estrazione e alla preparazione dei minerali non altrove classificati	25	23	5.15	Macellatori, insaccatori, salatori, e assimilati	282	166
				5.16	Conservieri	14	11
				5.17	Casari	193	130
				5.18	Vinificatori, birrai, lavoratori delle acque minerali, delle bevande alcoliche e analcoliche	20	19
				5.19	Cernitori di prodotti agricoli e addetti alla lavorazione dei prodotti alimentari non altrove classificati	106	73

## segue TAV. 8 — Popolazione residente attiva in condizione professionale per sesso e professione

N. CLASSIFICAZIONE	PROFESSIONI	MF	M	N. CLASSIFICAZIONE	PROFESSIONI	MF	M
5.2	<b>Selezionatori, condizionatori e confezionatori del tabacco</b>	12	6	5.77	Pirotecnici e artificieri	3	3
5.21	Condizionatori del tabacco	7	3	5.78	Profumisti, saponieri, e assimilati	3	1
5.22	Sigarai, sigarettai e altri confezionatori del tabacco	5	3	5.79	Sorveglianti di apparecchi chimici e altri addetti alle lavorazioni chimiche non altrove classificati	141	111
5.3	<b>Filatori, tessitori, tintori, e assimilati</b>	268	156	5.8	<b>Cartai, cartotecnici, tipografi, legatori, fotografi, e assimilati</b>	200	160
5.31	Cernitori, essiccatori, lavatori, cardatori, e assimilati	9	8	5.81	Cartai e cartonai	9	9
5.32	Filatori	4	1	5.82	Cartotecnici	16	11
5.33	Tessitori	69	50	5.83	Addetti alla lavorazione e fabbricazione della carta non altrove classificati	2	1
5.34	Finitori di filati e tessuti	24	11	5.84	Compositori	79	68
5.35	Candeggiatori e tintori di filati e tessuti	6	3	5.85	Impressori	8	7
5.36	Stampatori di tessuti	6	5	5.86	Litografi, zincografi	6	5
5.37	Operai tessili non altrove classificati	150	78	5.87	Fotografi e fototecnici	70	52
5.4	<b>Maglieristi, sarti, cappellai, tappezzieri</b>	995	315	5.88	Legatori	10	7
5.41	Biancheristi e camiciai	31	3	5.89	Addetti alle lavorazioni poligrafiche e di legatoria non altrove classificati	—	—
5.42	Maglieristi e calzettai	183	58	5.9	<b>Verificatori, imballatori, e assimilati</b>	114	60
5.43	Sarti e confezionatori di pellicce	599	198	5.91	Verificatori di prodotti	3	2
5.44	Cravattai, cappellai, guantai, e assimilati	1	1	5.92	Imballatori, inscatolatori, imbottigiatori, e assimilati	111	58
5.45	Ricamatrici, ornatori, e assimilati	86	1	6	<b>Professioni inerenti alle costruzioni edili e all'installazione ed esercizio impianti elettricità, gas, acqua</b>	11.115	10.770
5.46	Bottonieri e assimilati	12	10	6.1	<b>Capimastri, muratori, decoratori, conduttori di macchine edili, e assimilati</b>	9.224	8.949
5.47	Tappezzieri e materassai	56	42	6.11	Capimastri	108	102
5.48	Lavoratori dell'abbigliamento e dell'arredamento non altrove classificati	27	2	6.12	Muratori	3.250	3.171
5.5	<b>Conciatori, calzolai, pellettieri, e assimilati</b>	181	145	6.13	Armatori cementisti e ferraioi	188	188
5.51	Conciatori e tintori di pelli, similpelli e cuoio	22	15	6.14	Stuccatori, decoratori, pittori edili	505	478
5.52	Calzolai	146	120	6.15	Pavimentatori edili, stradali, e assimilati	169	167
5.53	Borsettai, valigiai, e assimilati	7	6	6.16	Armatori di gallerie, di linee ferrotramviarie, e assimilati	24	23
5.54	Addetti alla lavorazione delle pelli, similpelli e del cuoio non altrove classificati	6	4	6.17	Conduttori di macchine edili e assimilati	258	257
5.6	<b>Segatori, tornitori, falegnami, mobiliere, e assimilati</b>	1.526	1.477	6.18	Cantonieri stradali e ferroviari	313	300
5.61	Segatori e piallatori del legname	23	23	6.19	Manovali edili, sterratori, e assimilati	4.409	4.263
5.62	Falegnami e mobiliere in legno e formica	762	725	6.2	<b>Elettricisti, elettrotecnici, radiotecnici, e assimilati</b>	1.247	1.196
5.63	Tornitori, intagliatori, incisori, del legno, e assimilati	5	5	6.21	Centralisti e cabinisti	63	51
5.64	Liutai e assimilati	1	1	6.22	Elettricisti	728	711
5.65	Bottai, carradori, e assimilati	3	3	6.23	Elettrotecnici	192	180
5.66	Carpentieri in legno	714	704	6.24	Tecnici della radio, della televisione, del cinema e operatori di proiezione	36	31
5.67	Mobiliere in canna, vimini e giunchi, cestai, canestrai, stuoiai, e assimilati	1	1	6.25	Installatori impianti di telecomunicazione	205	203
5.68	Verniciatori e lucidatori del legno e paglia	7	7	6.26	Addetti alla installazione ed esercizio di impianti elettrici non altrove classificati	23	20
5.69	Addetti alla lavorazione del legno e dei materiali legnosi non altrove classificati	10	8	6.3	<b>Gasisti, idraulici e termoidraulici</b>	644	625
5.7	<b>Analizzatori, petrolieri, gommai, profumisti, e assimilati</b>	288	232	6.31	Posatori di tubi	12	12
5.71	Analizzatori, campionatori, dosatori, e assimilati	36	23	6.32	Gasisti	10	9
5.72	Coloristi	4	1	6.33	Idraulici, stagnini e termoidraulici	510	493
5.73	Petrolieri	21	19	6.34	Conduttori di impianti termici e assimilati	112	111
5.74	Gommai	53	52				
5.75	Plasticisti	23	18				
5.76	Fiammiferai	4	4				



## segue TAV. 8 — Popolazione residente attiva in condizione professionale per sesso e professione

N. CLASSIFICAZIONE	PROFESSIONI	MF	M	N. CLASSIFICAZIONE	PROFESSIONI	MF	M
<b>7</b>	<b>Professioni inerenti al commercio e ai pubblici esercizi</b>	<b>7.814</b>	<b>4.331</b>	8.32	Motoristi di aviazione a terra	—	—
7.1	<b>Esercenti di negozio e assimilati</b>	<b>4.754</b>	<b>2.517</b>	8.33	Addetti ai trasporti aerei non altrove classificati	1	1
7.11	Commercianti e esercenti di negozio	4.313	2.184	<b>8.4</b>	<b>Noleggianti di mezzi di trasporto, spedizionieri e altri lavoratori delle attività ausiliarie dei trasporti non altrove classificati</b>	<b>28</b>	<b>28</b>
7.12	Esercenti di edicole e negozi di giornali	30	11	8.41	Noleggianti di mezzi di trasporto	26	26
7.13	Commercianti ambulanti	411	322	8.42	Spedizionieri e sdoganatori	1	1
<b>7.2</b>	<b>Assistenti di vendita, commessi, rappresentanti di commercio, e assimilati</b>	<b>1.384</b>	<b>822</b>	8.43	Palombari e assimilati	1	1
7.21	Assistenti di vendita e assimilati	66	49	<b>8.5</b>	<b>Facchini e altri lavoratori dei trasporti non altrove classificati</b>	<b>279</b>	<b>256</b>
7.22	Commessi di vendita e banconieri	823	376	8.51	Facchini, caricatori e scaricatori	219	199
7.23	Rappresentanti di commercio, viaggiatori, mediatori, e assimilati	313	289	8.52	Lavoratori dei trasporti non altrove classificati	60	57
7.24	Rappresentanti e mediatori del credito e assicurazioni, dei trasporti e dei servizi	90	65	<b>9</b>	<b>Professioni inerenti ai servizi</b>	<b>4.062</b>	<b>2.215</b>
7.25	Altri lavoratori del commercio non altrove classificati	92	43	<b>9.1</b>	<b>Esercenti e gestori di cinema, teatri e simili e di agenzie per la fornitura di servizi</b>	<b>30</b>	<b>18</b>
<b>7.3</b>	<b>Esercenti alberghi, caffè, e assimilati</b>	<b>658</b>	<b>349</b>	9.11	Esercenti e gestori di cinema, teatri e simili	25	13
7.31	Esercenti alberghi, ristoranti e assimilati	214	122	9.12	Esercenti e gestori di agenzie per la fornitura di servizi	5	5
7.32	Esercenti di bar, caffè, e assimilati	444	227	<b>9.2</b>	<b>Assistenti sociali, interpreti, traduttori, grafologi</b>	<b>68</b>	<b>15</b>
<b>7.4</b>	<b>Portieri, cuochi, camerieri di pubblici esercizi, baristi, e assimilati</b>	<b>1.018</b>	<b>643</b>	9.21	Assistenti sociali	59	9
7.41	Portieri di alberghi, di pubblici esercizi, e assimilati	13	11	9.22	Interpreti e traduttori	6	4
7.42	Cuochi di alberghi, di pubblici esercizi, e assimilati	271	127	9.23	Grafologi e assimilati	3	2
7.43	Camerieri di alberghi e assimilati	115	86	<b>9.3</b>	<b>Indossatori, assistenti di volo, guide turistiche, e assimilati</b>	<b>6</b>	<b>5</b>
7.44	Camerieri di ristoranti, caffè, e assimilati	286	231	9.31	Indossatori	—	—
7.45	Baristi e assimilati	219	143	9.32	Fotomodelle e modelle artistiche	2	1
7.46	Guardarobieri, fattorini, inservienti di pubblici esercizi, e assimilati	114	45	9.33	Assistenti di volo e guide turistiche	4	4
<b>8</b>	<b>Professioni inerenti ai trasporti</b>	<b>2.961</b>	<b>2.910</b>	<b>9.4</b>	<b>Barbieri, parrucchieri, smacchiatori, e assimilati</b>	<b>768</b>	<b>305</b>
<b>8.1</b>	<b>Macchinisti ferroviari, conducenti di tramvie, autisti, e assimilati</b>	<b>2.615</b>	<b>2.588</b>	9.41	Barbieri, parrucchieri, manicure, e assimilati	656	284
8.11	Macchinisti ferroviari e assimilati	201	199	9.42	Smacchiatori, tintori, e assimilati	112	21
8.12	Conducenti di tramvie e simili	5	5	<b>9.5</b>	<b>Spazzini, pulitori, e assimilati</b>	<b>462</b>	<b>424</b>
8.13	Deviatori, manovratori, frenatori, ferroviari e tramviari	112	108	9.51	Spazzini, disinfestatori, e assimilati	446	411
8.14	Autisti	2.158	2.139	9.52	Pulitori, lavaggiatori di veicoli, e assimilati	16	13
8.15	Gruisti, carroponisti, e assimilati	119	118	<b>9.6</b>	<b>Domestici, portieri, bidelli, guardiani, e assimilati</b>	<b>2.699</b>	<b>1.425</b>
8.16	Conducenti di veicoli a trazione animale e assimilati	4	4	9.61	Domestici	433	56
8.17	Addetti ai trasporti terrestri non altrove classificati	16	15	9.62	Portieri di abitazione	33	25
<b>8.2</b>	<b>Ufficiali di coperta, motoristi e fuochisti navali, conducenti di imbarcazioni, e assimilati</b>	<b>35</b>	<b>34</b>	9.63	Commessi, uscieri, bidelli, inservienti di uffici pubblici e privati	1.939	1.072
8.21	Ufficiali di coperta, di macchina e piloti di porto	17	17	9.64	Sagrestani	9	9
8.22	Macchinisti, motoristi e fuochisti navali	7	7	9.65	Guardiani, custodi di aziende, guardie campestri, e assimilati	285	263
8.23	Addetti alla conduzione di imbarcazioni a motore, a remi, a vela	1	1	<b>9.7</b>	<b>Addetti ai servizi non altrove classificati</b>	<b>29</b>	<b>23</b>
8.24	Marittimi di coperta e assimilati	10	9	9.71	Addetti ai servizi non altrove classificati	29	23
<b>8.3</b>	<b>Piloti, motoristi di bordo, motoristi a terra, addetti ai trasporti aerei non altrove classificati</b>	<b>4</b>	<b>4</b>	<b>9.9</b>	<b>Professioni non altrove classificabili</b>	<b>—</b>	<b>—</b>
8.31	Piloti di aeromobili, motoristi di bordo, e assimilati	3	3	9.91	Professioni non altrove classificabili	—	—
				<b>TOTALE</b>		<b>78.259</b>	<b>51.522</b>

**TAV. 9 - Popolazione residente attiva in condizione professionale per sesso e categoria socio-professionale**

N. CLASSIFI- CAZIONE	CATEGORIE SOCIO-PROFESSIONALI	MASCHI	FEMMINE	TOTALE
01	Imprenditori e lavoratori in proprio nell'agricoltura, nella silvicoltura, nell'allevamento e nella pesca	8.429	9.680	18.109
02	Altri lavoratori agricoli	1.440	2.111	3.551
03	Imprenditori e lavoratori in proprio nelle professioni liberali e affini	693	98	791
04	Imprenditori nell'industria, nell'edilizia, nel commercio, nei trasporti e nei servizi	657	133	790
05	Lavoratori in proprio nell'industria, nell'edilizia, nel commercio, nei trasporti e nei servizi	6.592	3.414	10.006
06	Dirigenti industriali e commerciali, alti funzionari dell'apparato legislativo e dell'amministrazione statale	40	3	43
07	Lavoratori dipendenti nelle professioni liberali e affini	3.078	4.204	7.282
08	Capi ufficio e responsabili di personale amministrativo, di addetti alle vendite e ai servizi; funzionari statali con responsabilità amministrative	2.808	1.352	4.160
09	Personale amministrativo, addetto alle vendite e ai servizi	6.861	3.766	10.627
10	Intermedi: capisquadra e sorveglianti di operai (dipendenti)	710	93	803
11	Operai specializzati e qualificati (dipendenti)	15.521	1.723	17.244
12	Manovali (dipendenti)	4.650	160	4.810
13	Forze armate (militari di carriera e militari in servizio di leva)	1.347	—	1.347
14	Persone economicamente attive non classificate altrove	—	—	—
	<b>TOTALE</b>	<b>52.826</b>	<b>26.737</b>	<b>79.563</b>

**TAV. 10 - Popolazione residente occupata per ramo di attività economica, ore lavorate e posizione nella professione**

RAMI DI ATTIVITÀ ECONOMICA	ORE LAVORATE							TOTALE
	Nessuna	meno di 15	da 15 a 24	da 25 a 34	da 35 a 39	40	oltre 40	
<b>A — DIPENDENTI</b>								
Agricoltura, caccia, foreste e pesca	721	78	107	127	122	1.048	909	3.112
Energia, gas e acqua	59	6	5	4	26	482	84	666
<i>Estrazione combustibili, industria petrolifera</i>	23	—	2	1	5	37	33	101
<i>Energia elettrica, gas e acqua</i>	36	6	3	3	21	445	51	565
Industrie estrattive, manifatturiere per trasformazione minerali; industrie chimiche	166	9	5	5	51	1.062	259	1.557
Industrie manifatturiere per lavorazione metalli, meccanica precisione	766	28	23	35	125	3.714	583	5.274
Industrie manifatturiere alimentari, tessili, abbigliamento, mobilio, altre	416	47	33	61	123	1.563	619	2.862
Industria costruzione e installazione impianti edilizia	1.064	49	53	71	324	5.622	1.609	8.792
Commercio, pubblici esercizi, riparazioni beni di consumo e veicoli	492	43	64	62	158	1.531	1.143	3.493
<i>Commercio, pubblici esercizi e alberghi</i>	357	38	61	54	130	1.158	965	2.763
<i>Riparazioni beni consumo e veicoli</i>	135	5	3	8	28	373	178	730
Trasporti e comunicazioni	260	28	14	26	452	1.256	493	2.529
Credito e assicurazioni, servizi ad imprese, noleggio	85	12	26	29	430	505	167	1.254
<i>Credito e assicurazione</i>	43	4	3	7	352	300	62	771
<i>Servizi prestati alle imprese, noleggio</i>	42	8	23	22	78	205	105	483
Pubblica amministrazione, servizi pubblici e privati	1.485	367	3.039	1.164	4.953	2.672	2.226	15.906
<i>Pubblica amministrazione</i>	491	46	45	114	3.361	1.042	1.313	6.412
<i>Servizi pubblici e privati</i>	994	321	2.994	1.050	1.592	1.630	913	9.494
<b>TOTALE</b>	<b>5.514</b>	<b>667</b>	<b>3.369</b>	<b>1.584</b>	<b>6.764</b>	<b>19.455</b>	<b>8.092</b>	<b>45.445</b>
<b>B — INDIPENDENTI</b>								
Agricoltura, caccia, foreste e pesca	2.614	250	634	1.290	735	3.316	9.279	18.118
Energia, gas e acqua	—	—	—	—	—	—	—	—
<i>Estrazione combustibili, industria petrolifera</i>	—	—	—	—	—	—	—	—
<i>Energia elettrica, gas e acqua</i>	—	—	—	—	—	—	—	—
Industrie estrattive, manifatturiere per trasformazione minerali; industrie chimiche	17	5	4	1	4	48	54	133
Industrie manifatturiere per lavorazione metalli, meccanica precisione	44	5	9	11	10	127	255	461
Industrie manifatturiere alimentari, tessili, abbigliamento, mobilio, altre	131	43	88	75	60	293	529	1.219
Industria costruzione e installazione impianti edilizia	166	21	17	36	33	622	555	1.450
Commercio, pubblici esercizi, riparazioni beni di consumo e veicoli	722	135	125	201	222	1.227	3.683	6.315
<i>Commercio, pubblici esercizi e alberghi</i>	668	130	113	192	212	1.106	3.442	5.863
<i>Riparazioni beni consumo e veicoli</i>	54	5	12	9	10	121	241	452
Trasporti e comunicazioni	99	12	22	24	19	141	235	552
Credito e assicurazioni, servizi ad imprese, noleggio	102	9	18	51	48	151	290	669
<i>Credito e assicurazione</i>	2	—	1	4	4	8	17	36
<i>Servizi prestati alle imprese, noleggio</i>	100	9	17	47	44	143	273	633
Pubblica amministrazione, servizi pubblici e privati	111	22	37	52	57	221	271	771
<i>Pubblica amministrazione</i>	—	—	—	—	—	—	—	—
<i>Servizi pubblici e privati</i>	111	22	37	52	57	221	271	771
<b>TOTALE</b>	<b>4.006</b>	<b>502</b>	<b>954</b>	<b>1.741</b>	<b>1.188</b>	<b>6.146</b>	<b>15.151</b>	<b>29.688</b>

**TAV. 11 - Popolazione residente in età da 14 anni in poi non occupata, per sesso e numero di ore lavorate**

ORE LAVORATE	DISOCCUPATI IN CERCA DI NUOVA OCCUPAZIONE		IN CERCA DI PRIMA OCCUPAZIONE		CASALINGHE	STUDENTI		RITIRATI DAL LAVORO		IN ALTRA CONDIZIONE NON PROFESSIONALE		TOTALE	
	MF	M	MF	M		MF	M	MF	M	MF	M	MF	M
Meno di 15	20	12	18	7	54	23	14	79	50	13	4	207	87
Da 15 a 24	47	19	12	6	23	23	15	154	97	7	3	266	140
Da 25 a 34	28	15	10	2	35	60	30	99	64	7	3	239	114
Da 35 a 39	21	12	5	2	16	35	14	15	10	3	2	95	40
40	256	181	39	29	124	9	5	31	19	20	15	479	249
Oltre 40	162	102	38	20	222	20	9	60	34	24	19	526	184
<b>TOTALE</b>	<b>534</b>	<b>341</b>	<b>122</b>	<b>66</b>	<b>474</b>	<b>170</b>	<b>87</b>	<b>438</b>	<b>274</b>	<b>74</b>	<b>46</b>	<b>1.812</b>	<b>814</b>

TAV. 12 - Popolazione residente in età da 19 anni in poi per sesso,

CONDIZIONE NELL'OTTOBRE 1981	LUOGO DI RESIDENZA														
	STESSO COMUNE DI RESIDENZA						ALTRO COMUNE DELLA STESSA PROVINCIA DI RESIDENZA						ALTRA PROVIN REGIONE		
	CONDIZIONE PROFESSIONALE 1976					CONDIZIONE NON PROFESSIO- NALE '76	TOTALE	CONDIZIONE PROFESSIONALE 1976				CONDIZIONE NON PROFESSIO- NALE '76	TOTALE	CONDIZIONE PRO	
	Agricol- tura	Industrie	Altre attività	Disoc- cupati	TOTALE			Agricol- tura	Industrie	Altre attività	Disoc- cupati			TOTALE	Agricol- tura
<b>Cond. professionale</b>	<b>18.866</b>	<b>11.296</b>	<b>26.304</b>	<b>2.202</b>	<b>10.279</b>	<b>68.947</b>	<b>200</b>	<b>299</b>	<b>776</b>	<b>68</b>	<b>489</b>	<b>1.832</b>	<b>8</b>	<b>24</b>	
<b>OCCUPATI</b>	<b>18.507</b>	<b>10.860</b>	<b>25.826</b>	<b>1.565</b>	<b>9.632</b>	<b>66.390</b>	<b>194</b>	<b>285</b>	<b>764</b>	<b>57</b>	<b>458</b>	<b>1.758</b>	<b>8</b>	<b>21</b>	
Agricoltura	17.227	381	486	189	1.545	19.828	166	12	12	5	67	262	6	—	
Industrie	735	9.317	5.416	609	2.854	18.931	13	234	121	18	81	467	—	18	
Altre attività	545	1.162	19.924	767	5.233	27.631	15	39	631	34	310	1.029	2	3	
<b>DISOCCUPATI</b>	<b>359</b>	<b>436</b>	<b>478</b>	<b>637</b>	<b>647</b>	<b>2.557</b>	<b>6</b>	<b>14</b>	<b>12</b>	<b>11</b>	<b>31</b>	<b>74</b>	<b>—</b>	<b>3</b>	
<b>Cond. non professionale</b>	<b>4.731</b>	<b>915</b>	<b>3.559</b>	<b>316</b>	<b>79.719</b>	<b>89.240</b>	<b>36</b>	<b>28</b>	<b>77</b>	<b>9</b>	<b>1.410</b>	<b>1.560</b>	<b>1</b>	<b>2</b>	
<b>TOTALE</b>	<b>23.597</b>	<b>12.211</b>	<b>29.863</b>	<b>2.518</b>	<b>89.998</b>	<b>158.187</b>	<b>236</b>	<b>327</b>	<b>853</b>	<b>77</b>	<b>1.899</b>	<b>3.392</b>	<b>9</b>	<b>26</b>	
														<b>T O</b>	
														<b>M A</b>	
<b>Cond. professionale</b>	<b>9.017</b>	<b>10.369</b>	<b>18.281</b>	<b>1.473</b>	<b>5.727</b>	<b>44.867</b>	<b>88</b>	<b>268</b>	<b>521</b>	<b>39</b>	<b>203</b>	<b>1.119</b>	<b>5</b>	<b>22</b>	
<b>OCCUPATI</b>	<b>8.903</b>	<b>9.981</b>	<b>17.899</b>	<b>1.121</b>	<b>5.393</b>	<b>43.297</b>	<b>84</b>	<b>260</b>	<b>515</b>	<b>37</b>	<b>189</b>	<b>1.085</b>	<b>5</b>	<b>19</b>	
Agricoltura	7.929	293	363	92	587	9.264	63	11	4	3	5	86	3	—	
Industrie	590	8.635	4.861	559	2.251	16.896	12	214	110	17	57	410	—	16	
Altre attività	384	1.053	12.675	470	2.555	17.137	9	35	401	17	127	589	2	3	
<b>DISOCCUPATI</b>	<b>114</b>	<b>388</b>	<b>382</b>	<b>352</b>	<b>334</b>	<b>1.570</b>	<b>4</b>	<b>8</b>	<b>6</b>	<b>2</b>	<b>14</b>	<b>34</b>	<b>—</b>	<b>3</b>	
<b>Cond. non professionale</b>	<b>2.076</b>	<b>727</b>	<b>2.141</b>	<b>168</b>	<b>25.953</b>	<b>31.065</b>	<b>9</b>	<b>10</b>	<b>33</b>	<b>2</b>	<b>223</b>	<b>277</b>	<b>—</b>	<b>1</b>	
<b>TOTALE</b>	<b>11.093</b>	<b>11.096</b>	<b>20.422</b>	<b>1.641</b>	<b>31.680</b>	<b>75.932</b>	<b>97</b>	<b>278</b>	<b>554</b>	<b>41</b>	<b>426</b>	<b>1.396</b>	<b>5</b>	<b>23</b>	
														<b>F E M</b>	
<b>Cond. professionale</b>	<b>9.849</b>	<b>927</b>	<b>8.023</b>	<b>729</b>	<b>4.552</b>	<b>24.080</b>	<b>112</b>	<b>31</b>	<b>255</b>	<b>29</b>	<b>286</b>	<b>713</b>	<b>3</b>	<b>2</b>	
<b>OCCUPATI</b>	<b>9.604</b>	<b>879</b>	<b>7.927</b>	<b>444</b>	<b>4.239</b>	<b>23.093</b>	<b>110</b>	<b>25</b>	<b>249</b>	<b>20</b>	<b>269</b>	<b>673</b>	<b>3</b>	<b>2</b>	
Agricoltura	9.298	88	123	97	958	10.564	103	1	8	2	62	176	3	—	
Industrie	145	682	555	50	603	2.035	1	20	11	1	24	57	—	2	
Altre attività	161	109	7.249	297	2.678	10.494	6	4	230	17	183	440	—	—	
<b>DISOCCUPATI</b>	<b>245</b>	<b>48</b>	<b>96</b>	<b>285</b>	<b>313</b>	<b>987</b>	<b>2</b>	<b>6</b>	<b>6</b>	<b>9</b>	<b>17</b>	<b>40</b>	<b>—</b>	<b>—</b>	
<b>Cond. non professionale</b>	<b>2.655</b>	<b>188</b>	<b>1.418</b>	<b>148</b>	<b>53.766</b>	<b>58.175</b>	<b>27</b>	<b>18</b>	<b>44</b>	<b>7</b>	<b>1.187</b>	<b>1.283</b>	<b>1</b>	<b>1</b>	
<b>TOTALE</b>	<b>12.504</b>	<b>1.115</b>	<b>9.441</b>	<b>877</b>	<b>58.318</b>	<b>82.255</b>	<b>139</b>	<b>49</b>	<b>299</b>	<b>36</b>	<b>1.473</b>	<b>1.996</b>	<b>4</b>	<b>3</b>	

## luogo di residenza nel 1976, condizione nel 1976 e nel 1981

NELL'OTTOBRE 1976

CITTA DELLA STESSA DI RESIDENZA				PROVINCIA DI ALTRA REGIONE						ESTERO						TOTALE
CONDIZIONE PROFESSIONALE 1976		CONDIZIONE NON PROFESSIO- NALE '76	TOTALE	CONDIZIONE PROFESSIONALE 1976				CONDIZIONE NON PROFESSIO- NALE '76	TOTALE	CONDIZIONE PROFESSIONALE 1976				CONDIZIONE NON PROFESSIO- NALE '76	TOTALE	
Altre attività	Disoc- cupati			Agricol- tura	Industrie	Altre attività	Disoc- cupati			Agricol- tura	Industrie	Altre attività	Disoc- cupati			
80	7	44	163	93	335	1.029	62	517	2.036	104	1.206	762	22	240	2.334	75.312
79	5	41	154	89	308	998	46	490	1.931	96	1.093	705	18	212	2.124	72.357
—	—	5	11	67	10	13	2	35	127	70	149	90	4	60	373	20.601
4	1	4	27	6	225	111	16	69	427	22	799	309	6	63	1.199	21.051
75	4	32	116	16	73	874	28	386	1.377	4	145	306	8	89	552	30.705
1	2	3	9	4	27	31	16	27	105	8	113	57	4	28	210	2.955
11	—	119	133	16	73	137	8	1.547	1.781	26	388	190	12	1.368	1.984	94.698
91	7	163	296	109	408	1.166	70	2.064	3.817	130	1.594	952	34	1.608	4.318	170.010

T A L E

S C H I

58	7	22	114	54	290	742	37	323	1.446	68	1.015	627	13	114	1.837	49.383
57	5	21	107	53	272	714	29	313	1.381	65	921	586	11	104	1.687	47.557
—	—	—	3	33	10	11	2	12	68	40	98	66	2	16	222	9.643
4	1	3	24	6	199	98	12	57	372	21	713	297	6	49	1.086	18.788
53	4	18	80	14	63	605	15	244	941	4	110	223	3	39	379	19.126
1	2	1	7	1	18	28	8	10	65	3	94	41	2	10	150	1.826
3	—	16	20	6	26	63	1	374	470	14	176	90	6	423	709	32.541
61	7	38	134	60	316	805	38	697	1.916	82	1.191	717	19	537	2.546	81.924

M I N E

22	—	22	49	39	45	287	25	194	590	36	191	135	9	126	497	25.929
22	—	20	47	36	36	284	17	177	550	31	172	119	7	108	437	24.800
—	—	5	8	34	—	2	—	23	59	30	51	24	2	44	151	10.958
—	—	1	3	—	26	13	4	12	55	1	86	12	—	14	113	2.263
22	—	14	36	2	10	269	13	142	436	—	35	83	5	50	173	11.579
—	—	2	2	3	9	3	8	17	40	5	19	16	2	18	60	1.129
8	—	103	113	10	47	74	7	1.173	1.311	12	212	100	6	945	1.275	62.157
30	—	125	162	49	92	361	32	1.367	1.901	48	403	235	15	1.071	1.772	88.086

**TAV. 13 - Stranieri residenti per classe di età e sesso; condizione professionale per settore di attività economica e posizione nella professione; condizione non professionale**

CONDIZIONI	CLASSI DI ETÀ (anni)											TOTALE
	Meno di 5	5-9	10-14	15-19	20-24	25-29	30-34	35-44	45-54	55-64	65 e più	
<b>A — MASCHI</b>												
<b>Condizione professionale</b>	—	—	1	4	12	12	22	32	23	15	1	122
AGRICOLTURA	—	—	—	2	1	1	1	6	9	4	1	25
Indipendenti	—	—	—	1	1	—	—	6	6	2	1	17
Dipendenti	—	—	—	1	—	1	1	—	3	2	—	8
- di cui operai e assimilati	—	—	—	1	—	—	1	—	3	2	—	7
INDUSTRIE	—	—	1	6	3	7	16	10	3	—	—	47
Indipendenti	—	—	—	—	—	1	1	3	—	—	—	5
Dipendenti	—	—	1	1	6	3	6	15	7	3	—	42
- di cui operai e assimilati	—	—	1	1	6	2	6	15	7	2	—	40
COMMERCIO	—	—	—	1	2	4	7	3	2	2	—	21
Indipendenti	—	—	—	—	1	3	1	2	1	—	—	8
Dipendenti	—	—	—	1	1	1	6	1	1	2	—	13
- di cui operai e assimilati	—	—	—	1	1	—	4	1	—	2	—	9
ALTRE ATTIVITA'	—	—	—	—	3	4	7	7	2	6	—	29
Indipendenti	—	—	—	—	1	1	2	1	—	—	—	5
Dipendenti	—	—	—	—	2	3	5	6	2	6	—	24
- di cui operai e assimilati	—	—	—	—	—	1	3	5	1	2	—	12
<b>Condizione non professionale</b>	38	26	34	35	14	6	3	7	9	17	42	231
In cerca di prima occupazione	—	—	1	10	3	2	2	2	—	—	—	20
Scolari e studenti	—	22	33	23	8	3	—	—	—	—	—	89
Ritirati dal lavoro	—	—	—	—	—	—	—	—	4	16	40	60
Altri	38	4	—	2	3	1	1	5	5	1	2	62
<b>TOTALE</b>	<b>38</b>	<b>26</b>	<b>35</b>	<b>39</b>	<b>26</b>	<b>18</b>	<b>25</b>	<b>39</b>	<b>32</b>	<b>32</b>	<b>43</b>	<b>353</b>
<b>B — FEMMINE</b>												
<b>Condizione professionale</b>	—	—	—	6	5	8	11	13	9	6	2	60
AGRICOLTURA	—	—	—	3	1	3	3	5	7	4	1	27
Indipendenti	—	—	—	2	—	3	3	3	5	3	1	20
Dipendenti	—	—	—	1	1	—	—	2	2	1	—	7
- di cui operai e assimilati	—	—	—	1	1	—	—	2	1	1	—	6
INDUSTRIE	—	—	—	—	—	4	1	1	—	—	1	8
Indipendenti	—	—	—	—	—	—	—	—	—	—	—	1
Dipendenti	—	—	—	—	—	4	1	1	—	1	—	7
- di cui operai e assimilati	—	—	—	—	—	4	1	—	—	1	—	6
COMMERCIO	—	—	—	2	—	—	2	2	—	—	—	6
Indipendenti	—	—	—	—	—	—	1	1	—	—	—	2
Dipendenti	—	—	—	2	—	—	1	1	—	—	—	4
- di cui operai e assimilati	—	—	—	2	—	—	1	1	—	—	—	4
ALTRE ATTIVITA'	—	—	—	1	4	1	5	5	2	1	—	19
Indipendenti	—	—	—	1	—	—	—	—	—	—	—	1
Dipendenti	—	—	—	—	4	1	5	5	2	1	—	18
- di cui operai e assimilati	—	—	—	—	1	—	—	1	—	1	—	3
<b>Condizione non professionale</b>	20	36	34	29	19	15	11	27	28	24	45	288
In cerca di prima occupazione	—	—	1	11	10	—	1	1	—	—	—	24
Scolari e studenti	—	30	33	14	6	—	—	2	—	—	—	85
Casalinghe	—	—	—	3	3	14	8	21	22	9	7	87
Ritirati dal lavoro	—	—	—	—	—	—	1	1	4	12	38	56
Altri	20	6	—	1	—	1	1	2	2	3	—	36
<b>TOTALE</b>	<b>20</b>	<b>36</b>	<b>34</b>	<b>35</b>	<b>24</b>	<b>23</b>	<b>22</b>	<b>40</b>	<b>37</b>	<b>30</b>	<b>47</b>	<b>348</b>
<b>C — TOTALE</b>												
<b>Condizione professionale</b>	—	—	1	10	17	20	33	45	32	21	3	182
AGRICOLTURA	—	—	—	5	2	4	4	11	16	8	2	52
Indipendenti	—	—	—	3	1	3	3	9	11	5	2	37
Dipendenti	—	—	—	2	1	1	1	2	5	3	—	15
- di cui operai e assimilati	—	—	—	2	1	—	1	2	4	3	—	13
INDUSTRIE	—	—	1	1	6	7	8	17	10	4	1	55
Indipendenti	—	—	—	—	—	—	1	1	3	—	1	6
Dipendenti	—	—	1	1	6	7	7	16	7	4	—	49
- di cui operai e assimilati	—	—	1	1	6	6	7	15	7	3	—	46
COMMERCIO	—	—	—	3	2	4	9	5	2	2	—	27
Indipendenti	—	—	—	—	1	3	2	3	1	—	—	10
Dipendenti	—	—	—	3	1	1	7	2	1	2	—	17
- di cui operai e assimilati	—	—	—	3	1	—	5	2	—	2	—	13
ALTRE ATTIVITA'	—	—	—	1	7	5	12	12	4	7	—	48
Indipendenti	—	—	—	1	1	1	2	1	—	—	—	6
Dipendenti	—	—	—	—	6	4	10	11	4	7	—	42
- di cui operai e assimilati	—	—	—	—	1	1	3	6	1	3	—	15
<b>Condizione non professionale</b>	58	62	68	64	33	21	14	34	37	41	87	519
In cerca di prima occupazione	—	—	2	21	13	2	3	3	—	—	—	44
Scolari e studenti	—	52	66	37	14	3	—	2	—	—	—	174
Casalinghe	—	—	—	3	3	14	8	21	22	9	7	87
Ritirati dal lavoro	—	—	—	—	—	—	1	1	8	28	78	116
Altri	58	10	—	3	3	2	2	7	7	4	2	98
<b>TOTALE</b>	<b>58</b>	<b>62</b>	<b>69</b>	<b>74</b>	<b>50</b>	<b>41</b>	<b>47</b>	<b>79</b>	<b>69</b>	<b>62</b>	<b>90</b>	<b>701</b>

TAV. 14 - Famiglie residenti per ampiezza e tipo della famiglia

TIPO DELLA FAMIGLIA	FAMIGLIE CON COMPONENTI								TOTALE	
	1	2	3	4	5	6	7 e più		Famiglie	Componenti
							Famiglie	Componenti		
<b>A — FAMIGLIE IN COMPLESSO</b>										
Tipo A	15.062	122	11	2	—	—	—	—	15.197	15.347
Tipo B	—	15.931	26	1	—	1	—	7	15.960	31.957
Tipo C	—	2.080	12.709	14.546	6.208	1.888	960	7.262	38.391	150.101
C 1	—	—	11.780	14.141	6.083	1.826	920	6.954	34.750	140.229
C 2	—	532	252	133	40	22	12	93	991	2.777
C 3	—	1.548	677	272	85	40	28	215	2.650	7.095
Tipo D	—	1.762	1.709	1.758	1.864	1.075	786	6.086	8.954	37.539
D 1	—	—	809	115	25	7	5	36	961	3.090
D 1.1	—	—	452	64	9	2	1	7	528	1.676
D 1.2	—	—	357	51	16	5	4	29	433	1.414
D 2	—	—	—	1.058	1.538	956	686	5.304	4.238	22.962
D 2.1	—	—	—	550	1.012	512	328	2.487	2.402	12.819
D 2.2	—	—	—	508	526	444	358	2.817	1.836	10.143
D 3	—	—	176	196	123	41	43	341	579	2.514
D 3.1	—	—	31	31	18	6	10	78	96	421
D 3.2	—	—	145	165	105	35	33	263	483	2.093
D 4	—	—	240	231	121	48	40	315	680	2.852
D 4.1	—	—	49	41	24	8	8	57	130	536
D 4.2	—	—	191	190	97	40	32	258	550	2.316
D 5	—	—	156	—	—	—	—	—	156	468
D 6	—	47	1	—	—	—	—	—	48	97
D 7	—	552	5	—	1	—	1	9	559	1.133
D 8	—	—	1	—	—	—	—	—	1	3
D 9	—	1.163	321	158	56	23	11	81	1.732	4.420
<b>TOTALE</b>	<b>15.062</b>	<b>19.895</b>	<b>14.455</b>	<b>16.307</b>	<b>8.072</b>	<b>2.964</b>	<b>1.747</b>	<b>13.355</b>	<b>78.502</b>	<b>234.944</b>
<b>B — FAMIGLIE CON MEMBRI AGGREGATI</b>										
Tipo A	—	122	11	2	—	—	—	—	135	285
Tipo B	—	—	26	1	—	1	—	7	29	95
Tipo C	—	—	36	46	30	21	12	98	145	666
C 1	—	—	—	18	21	11	7	52	57	295
C 2	—	—	22	18	7	4	4	33	55	230
C 3	—	—	14	10	2	6	1	13	33	141
Tipo D	—	—	17	15	10	11	12	94	65	321
D 1	—	—	—	4	—	1	—	—	5	22
D 1.1	—	—	—	1	—	—	—	—	1	4
D 1.2	—	—	—	3	—	1	—	—	4	18
D 2	—	—	—	—	3	2	6	47	11	74
D 2.1	—	—	—	—	2	2	3	23	7	45
D 2.2	—	—	—	—	1	—	3	24	4	29
D 3	—	—	—	5	2	4	4	31	15	85
D 3.1	—	—	—	2	1	1	1	7	5	26
D 3.2	—	—	—	3	1	3	3	24	10	59
D 4	—	—	—	2	1	2	—	—	5	25
D 4.1	—	—	—	1	—	1	—	—	2	10
D 4.2	—	—	—	1	1	1	—	—	3	15
D 5	—	—	—	—	—	—	—	—	—	—
D 6	—	—	1	—	—	—	—	—	1	3
D 7	—	—	5	—	1	—	1	9	7	29
D 8	—	—	—	—	—	—	—	—	—	—
D 9	—	—	11	4	3	2	1	7	21	83
<b>TOTALE</b>	<b>—</b>	<b>122</b>	<b>90</b>	<b>64</b>	<b>40</b>	<b>33</b>	<b>25</b>	<b>199</b>	<b>374</b>	<b>1.367</b>
<b>C — FAMIGLIE SENZA MEMBRI AGGREGATI</b>										
Tipo A	15.062	—	—	—	—	—	—	—	15.062	15.062
Tipo B	—	15.931	—	—	—	—	—	—	15.931	31.862
Tipo C	—	2.080	12.673	14.500	6.178	1.867	948	7.164	38.246	149.435
C 1	—	—	11.780	14.123	6.062	1.815	913	6.902	34.693	139.934
C 2	—	532	230	115	33	18	8	60	936	2.547
C 3	—	1.548	663	262	83	34	27	202	2.617	6.954
Tipo D	—	1.762	1.692	1.743	1.854	1.064	774	5.992	8.889	37.218
D 1	—	—	809	111	25	6	5	36	956	3.068
D 1.1	—	—	452	63	9	2	1	7	527	1.672
D 1.2	—	—	357	48	16	4	4	29	429	1.396
D 2	—	—	—	1.058	1.535	954	680	5.257	4.227	22.888
D 2.1	—	—	—	550	1.010	510	325	2.464	2.395	12.774
D 2.2	—	—	—	508	525	444	355	2.793	1.832	10.114
D 3	—	—	176	191	121	37	39	310	564	2.429
D 3.1	—	—	31	29	17	5	9	71	91	395
D 3.2	—	—	145	162	104	32	30	239	473	2.034
D 4	—	—	240	229	120	46	40	315	675	2.827
D 4.1	—	—	49	40	24	7	8	57	128	526
D 4.2	—	—	191	189	96	39	32	258	547	2.301
D 5	—	—	156	—	—	—	—	—	156	468
D 6	—	47	—	—	—	—	—	—	47	94
D 7	—	552	—	—	—	—	—	—	552	1.104
D 8	—	—	1	—	—	—	—	—	1	3
D 9	—	1.163	310	154	53	21	10	74	1.711	4.337
<b>TOTALE</b>	<b>15.062</b>	<b>19.773</b>	<b>14.365</b>	<b>16.243</b>	<b>8.032</b>	<b>2.931</b>	<b>1.722</b>	<b>13.156</b>	<b>78.128</b>	<b>233.577</b>

**TAV. 15 - Famiglie residenti con almeno un nucleo familiare, per tipo del nucleo e ampiezza della famiglia**

TIPO DEL NUCLEO	FAMIGLIE CON COMPONENTI								
	2	3	4	5	6	7 e più		TOTALE	
						Famiglie	Componenti	Famiglie	Componenti
Coniugi	15.931	990	239	185	197	106	823	17.648	38.718
Coniugi e figli	—	11.782	15.076	7.461	2.593	1.506	11.478	38.418	159.991
Padre e figli	499	388	296	126	49	42	334	1.400	4.604
Madre e figli	1.933	885	465	171	77	60	465	3.591	10.163

**TAV. 16 - Famiglie residenti per tipo di famiglia e di componenti**

TIPO DELLA FAMIGLIA	FAMIGLIE	COMPONENTI											
		CAPO FAMIGLIA DI CENSIMENTO, PARENTI E AFFINI								MEMBRI AGGREGATI		TOTALE	
		CAPO FAMIGLIA DI CENSIMENTO		CONIUGE	FIGLI		ALTRI PARENTI E AFFINI	TOTALE		TOTALE	di cui addetti ai servizi della famiglia		
		M	F		TOTALE	di cui celibi o nubili		MF	M			MF	M
<b>Tipo A</b>	<b>15.197</b>	<b>4.906</b>	<b>10.291</b>	—	—	—	—	<b>15.197</b>	<b>4.906</b>	<b>150</b>	<b>11</b>	<b>15.347</b>	<b>4.935</b>
<b>Tipo B</b>	<b>15.960</b>	<b>15.852</b>	<b>108</b>	<b>15.960</b>	—	—	—	<b>31.920</b>	<b>15.960</b>	<b>37</b>	<b>2</b>	<b>31.957</b>	<b>15.970</b>
<b>Tipo C</b>	<b>38.391</b>	<b>35.522</b>	<b>2.869</b>	<b>34.750</b>	<b>76.795</b>	<b>76.081</b>	—	<b>149.936</b>	<b>76.792</b>	<b>165</b>	<b>10</b>	<b>150.101</b>	<b>76.848</b>
C 1	34.750	34.531	219	34.750	70.665	70.265	—	140.165	72.575	64	5	140.229	72.596
C 2	991	991	—	—	1.718	1.524	—	2.709	1.813	68	2	2.777	1.821
C 3	2.650	—	2.650	—	4.412	4.292	—	7.062	2.404	33	3	7.095	2.431
<b>Tipo D</b>	<b>8.954</b>	<b>7.067</b>	<b>1.887</b>	<b>5.199</b>	<b>10.731</b>	<b>9.485</b>	<b>12.568</b>	<b>37.452</b>	<b>17.266</b>	<b>87</b>	<b>8</b>	<b>37.539</b>	<b>17.290</b>
D 1	961	947	14	961	—	—	1.163	3.085	1.363	5	2	3.090	1.365
D 1.1	528	523	5	528	—	—	619	1.675	696	1	—	1.676	697
D 1.2	433	424	9	433	—	—	544	1.410	667	4	2	1.414	668
D 2	4.238	4.216	22	4.238	8.481	7.587	5.993	22.950	11.128	12	—	22.962	11.131
D 2.1	2.402	2.390	12	2.402	4.999	4.924	3.009	12.812	5.957	7	—	12.819	5.959
D 2.2	1.836	1.826	10	1.836	3.482	2.663	2.984	10.138	5.171	5	—	10.143	5.172
D 3	579	579	—	—	1.041	865	875	2.495	1.485	19	2	2.514	1.489
D 3.1	96	96	—	—	172	148	145	413	211	8	1	421	212
D 3.2	483	483	—	—	869	717	730	2.082	1.274	11	1	2.093	1.277
D 4	680	—	680	—	1.209	1.033	958	2.847	940	5	—	2.852	942
D 4.1	130	—	130	—	239	232	165	534	169	2	—	536	169
D 4.2	550	—	550	—	970	801	793	2.313	771	3	—	2.316	773
D 5	156	109	47	—	—	—	312	468	265	—	—	468	265
D 6	48	32	16	—	—	—	48	96	80	1	—	97	80
D 7	559	355	204	—	—	—	559	1.118	355	15	—	1.133	360
D 8	1	—	1	—	—	—	2	3	1	—	—	3	1
D 9	1.732	829	903	—	—	—	2.658	4.390	1.649	30	4	4.420	1.657
<b>TOTALE</b>	<b>78.502</b>	<b>63.347</b>	<b>15.155</b>	<b>55.909</b>	<b>87.526</b>	<b>85.566</b>	<b>12.568</b>	<b>234.505</b>	<b>114.924</b>	<b>439</b>	<b>31</b>	<b>234.944</b>	<b>115.043</b>



TAV. 17 - Famiglie residenti per ampiezza, stato civile, classe di età e sesso del capo famiglia di censimento

## A - TOTALE

STATO CIVILE E CLASSE DI ETÀ DEL CAPO FAMIGLIA	FAMIGLIE CON COMPONENTI											
	1		2	3	4	5	6	7 e più		TOTALE		COMPONENTI
	TOTALE	di cui non coabitante						Famiglie	Componenti	FAMIGLIE		
									Numero	di cui con figli		
<b>Celibati e nubili</b>	<b>4.309</b>	<b>2.681</b>	<b>1.151</b>	<b>462</b>	<b>173</b>	<b>57</b>	<b>34</b>	<b>20</b>	<b>161</b>	<b>6.206</b>	<b>218</b>	<b>9.339</b>
Meno di 20	38	16	11	14	12	8	1	2	19	86	7	215
20-24	417	135	92	66	37	19	8	6	44	645	24	1.134
25-29	548	186	114	93	24	9	3	2	14	793	25	1.228
30-34	385	188	105	67	21	4	3	—	—	585	22	918
35-39	213	117	81	36	9	2	2	2	20	345	20	561
40-44	228	154	98	34	11	2	3	2	16	378	22	614
45-49	276	189	113	27	10	3	2	2	17	433	26	667
50-54	335	275	121	37	14	2	7	—	—	516	24	796
55-59	417	306	127	26	8	3	2	3	24	586	24	832
60-64	343	254	69	21	12	3	2	—	—	450	13	619
65-69	380	302	78	17	9	1	1	—	—	486	3	634
70-74	333	256	67	17	4	—	—	—	—	422	4	539
75 e più'	396	303	75	7	2	—	—	1	7	481	4	582
<b>Coniugati</b>	<b>1.210</b>	<b>864</b>	<b>16.527</b>	<b>13.026</b>	<b>15.684</b>	<b>7.797</b>	<b>2.839</b>	<b>1.659</b>	<b>12.665</b>	<b>58.742</b>	<b>40.216</b>	<b>204.762</b>
Meno di 20	3	1	12	9	4	1	—	1	7	30	14	82
20-24	34	17	355	348	76	10	3	1	7	827	433	2.167
25-29	101	54	912	1.678	926	187	29	15	111	3.848	2.804	11.883
30-34	109	51	599	1.791	2.667	790	159	77	561	6.192	5.462	22.813
35-39	53	34	269	784	2.426	1.188	370	187	1.414	5.277	4.937	22.221
40-44	73	43	264	780	2.636	1.675	586	327	2.492	6.341	5.967	27.868
45-49	98	70	503	1.186	2.424	1.619	636	403	3.097	6.869	6.203	29.366
50-54	112	79	1.116	1.699	2.059	1.175	492	287	2.181	6.940	5.602	26.685
55-59	133	111	2.104	1.828	1.317	629	263	158	1.226	6.432	4.049	21.042
60-64	93	79	1.993	1.147	607	288	117	85	662	4.330	2.137	12.752
65-69	145	120	3.136	874	299	125	90	59	448	4.728	1.337	11.848
70-74	124	98	2.733	558	155	69	59	27	206	3.725	781	8.789
75 e più'	132	107	2.531	344	88	41	35	32	253	3.203	490	7.246
<b>Separati legalmente</b>	<b>215</b>	<b>145</b>	<b>102</b>	<b>68</b>	<b>28</b>	<b>14</b>	<b>4</b>	<b>6</b>	<b>42</b>	<b>437</b>	<b>182</b>	<b>871</b>
Meno di 20	—	—	—	—	—	—	—	—	—	—	—	—
20-24	2	—	5	—	1	—	—	—	—	8	5	16
25-29	7	2	10	11	2	—	—	—	—	30	21	68
30-34	22	8	11	9	4	3	1	1	7	51	25	115
35-39	21	11	17	9	4	3	—	3	21	57	30	134
40-44	24	15	12	11	7	3	3	—	60	30	30	142
45-49	18	13	13	9	3	2	—	2	14	47	26	107
50-54	24	19	7	13	6	2	—	—	52	22	22	111
55-59	26	20	11	5	1	1	—	—	44	15	15	72
60-64	21	19	10	—	—	—	—	—	31	5	5	41
65-69	27	20	2	1	—	—	—	—	30	2	2	34
70-74	14	10	—	—	—	—	—	—	14	—	—	14
75 e più'	9	8	4	—	—	—	—	—	13	1	1	17
<b>Vedovi</b>	<b>9.196</b>	<b>7.319</b>	<b>2.075</b>	<b>882</b>	<b>402</b>	<b>199</b>	<b>84</b>	<b>61</b>	<b>478</b>	<b>12.899</b>	<b>3.200</b>	<b>19.577</b>
Meno di 20	2	2	—	—	—	—	—	—	—	2	—	2
20-24	5	4	3	1	—	—	—	—	—	9	3	14
25-29	2	2	7	6	4	1	—	—	—	20	17	55
30-34	6	6	20	27	8	2	1	1	7	65	57	182
35-39	8	6	18	39	29	11	4	3	22	112	101	378
40-44	34	24	55	65	44	22	8	8	67	236	191	740
45-49	84	57	116	118	61	27	17	10	75	433	332	1.226
50-54	204	160	193	159	71	20	8	3	21	658	421	1.520
55-59	507	395	322	154	49	31	10	8	65	1.081	508	2.089
60-64	766	606	253	85	36	10	4	6	44	1.160	330	1.789
65-69	1.580	1.256	307	66	29	23	8	11	94	2.024	365	2.765
70-74	2.042	1.673	266	47	20	25	12	2	14	2.414	286	3.006
75 e più'	3.956	3.128	515	115	51	27	12	9	69	4.685	589	5.811
<b>Divorziati</b>	<b>132</b>	<b>101</b>	<b>40</b>	<b>17</b>	<b>20</b>	<b>5</b>	<b>3</b>	<b>1</b>	<b>9</b>	<b>218</b>	<b>72</b>	<b>395</b>
Meno di 20	1	—	—	—	—	—	—	—	—	1	—	1
20-24	1	1	—	—	—	—	—	—	—	1	—	1
25-29	9	5	2	1	3	1	—	—	—	16	7	33
30-34	8	3	5	2	2	2	1	—	—	20	10	48
35-39	12	9	8	3	4	—	1	—	—	29	14	68
40-44	17	11	8	3	4	1	—	1	9	33	13	63
45-49	23	21	8	3	2	—	—	—	—	36	12	56
50-54	14	13	4	4	3	—	1	—	—	26	10	52
55-59	19	16	2	—	1	1	—	—	—	23	4	32
60-64	16	14	3	—	1	—	—	—	—	20	2	26
65-69	7	5	—	1	—	—	—	—	—	8	—	10
70-74	5	3	—	—	—	—	—	—	—	5	—	5
75 e più'	—	—	—	—	—	—	—	—	—	—	—	—
<b>TOTALE</b>	<b>15.062</b>	<b>11.110</b>	<b>19.895</b>	<b>14.455</b>	<b>16.307</b>	<b>8.072</b>	<b>2.964</b>	<b>1.747</b>	<b>13.355</b>	<b>78.502</b>	<b>43.888</b>	<b>234.944</b>
Meno di 20	43	19	23	23	16	9	1	3	26	118	21	299
20-24	459	156	455	415	114	29	11	7	51	1.490	465	3.332
25-29	659	245	1.043	1.788	956	197	32	17	125	4.692	2.867	13.235
30-34	531	258	737	1.895	2.703	800	164	79	575	6.909	5.573	24.061
35-39	303	171	390	870	2.470	1.206	377	195	1.477	5.811	5.098	23.342
40-44	371	245	437	893	2.702	1.702	601	338	2.584	7.044	6.224	29.432
45-49	493	340	753	1.343	2.502	1.652	655	417	3.203	7.815	6.600	31.429
50-54	698	554	1.445	1.911	2.152	1.199	507	290	2.202	8.202	6.081	29.168
55-59	1.097	845	2.568	2.017	1.378	664	276	169	1.315	8.169	4.606	24.087
60-64	1.242	974	2.327	1.253	656	302	123	91	706	5.994	2.489	15.233
65-69	2.148	1.712	3.526	958	338	149	99	70	542	7.288	1.709	15.307
70-74	2.520	2.042	3.066	623	179	95	71	29	220	6.583	1.071	12.358
75 e più'	4.498	3.549	3.125	466	141	68	47	42	329	8.387	1.084	13.661

## segue TAV. 17 — Famiglie residenti per ampiezza, stato civile, classe di età e sesso del capo famiglia di censimento

## B — MASCHI

STATO CIVILE E CLASSE DI ETÀ DEL CAPO FAMIGLIA	FAMIGLIE CON COMPONENTI											
	1		2	3	4	5	6	7 e più		TOTALE		
	TOTALE	di cui non coabitante						Famiglie	Componenti	FAMIGLIE		COMPONENTI
			Numero	di cui con figli								
<b>Celibi</b>	<b>1.946</b>	<b>1.096</b>	<b>620</b>	<b>312</b>	<b>120</b>	<b>44</b>	<b>23</b>	<b>14</b>	<b>108</b>	<b>3.079</b>	<b>74</b>	<b>5.068</b>
Meno di 20	21	4	9	13	11	8	1	2	19	65	5	187
20-24	264	87	65	55	29	17	7	5	35	442	12	837
25-29	394	138	79	78	22	6	1	2	14	582	12	924
30-34	261	135	69	45	14	4	3	—	—	396	6	628
35-39	133	76	51	16	6	1	—	—	—	207	4	312
40-44	137	96	54	28	7	1	3	1	8	231	7	388
45-49	145	98	63	14	4	1	2	1	8	230	8	354
50-54	134	115	66	17	9	1	3	—	—	230	5	376
55-59	145	109	50	11	3	2	1	2	17	214	4	323
60-64	77	60	42	11	5	1	2	—	—	138	6	231
65-69	91	71	25	12	7	1	—	—	—	136	—	210
70-74	70	52	21	10	2	1	—	—	—	104	3	155
75 e piu'	74	55	26	2	1	—	—	1	7	104	2	143
<b>Coniugati</b>	<b>569</b>	<b>387</b>	<b>16.140</b>	<b>12.759</b>	<b>15.440</b>	<b>7.689</b>	<b>2.801</b>	<b>1.628</b>	<b>12.427</b>	<b>57.026</b>	<b>39.432</b>	<b>200.564</b>
Meno di 20	—	—	10	8	4	1	—	1	7	24	13	72
20-24	14	9	343	341	70	10	3	1	7	782	412	2.078
25-29	58	29	887	1.649	913	183	26	15	111	3.731	2.744	11.613
30-34	81	34	568	1.760	2.627	777	155	72	524	6.040	5.352	22.344
35-39	32	20	254	755	2.392	1.171	364	182	1.368	5.150	4.838	21.780
40-44	48	25	245	758	2.590	1.654	577	320	2.440	6.192	5.857	27.344
45-49	48	32	472	1.147	2.377	1.599	630	398	3.058	6.671	6.074	28.774
50-54	45	34	1.068	1.665	2.030	1.159	489	281	2.138	6.737	5.499	26.163
55-59	60	50	2.049	1.793	1.300	622	259	157	1.219	6.240	3.974	20.620
60-64	34	28	1.951	1.126	602	284	116	84	655	4.197	2.101	12.493
65-69	57	49	3.095	866	298	121	89	58	441	4.584	1.320	11.617
70-74	42	35	2.701	548	151	67	58	27	206	3.594	766	8.581
75 e piu'	50	42	2.497	343	86	41	35	32	253	3.084	482	7.085
<b>Separati legalmente</b>	<b>123</b>	<b>84</b>	<b>34</b>	<b>24</b>	<b>8</b>	<b>5</b>	<b>1</b>	<b>4</b>	<b>28</b>	<b>199</b>	<b>50</b>	<b>354</b>
Meno di 20	—	—	—	—	—	—	—	—	—	—	—	—
20-24	—	—	—	—	—	—	—	—	—	—	—	—
25-29	4	1	—	3	—	—	—	—	7	—	1	13
30-34	19	7	4	4	—	2	—	1	7	30	8	56
35-39	14	7	4	2	2	—	—	2	14	24	8	50
40-44	18	14	8	1	3	2	—	—	—	33	11	65
45-49	9	7	4	3	1	—	—	—	—	18	7	37
50-54	14	12	3	7	2	1	—	1	7	27	9	54
55-59	14	12	2	4	—	—	—	—	—	20	4	30
60-64	10	8	5	—	—	—	—	—	—	15	1	20
65-69	12	9	1	—	—	—	—	—	—	13	—	14
70-74	5	3	—	—	—	—	—	—	—	5	—	5
75 e piu'	4	4	3	—	—	—	—	—	—	7	1	10
<b>Vedovi</b>	<b>2.116</b>	<b>1.656</b>	<b>440</b>	<b>188</b>	<b>92</b>	<b>60</b>	<b>28</b>	<b>18</b>	<b>145</b>	<b>2.942</b>	<b>736</b>	<b>4.541</b>
Meno di 20	—	—	—	—	—	—	—	—	—	—	—	—
20-24	2	2	1	—	—	—	—	—	—	3	1	4
25-29	2	2	1	—	—	—	—	—	—	3	1	5
30-34	3	3	4	1	—	—	—	—	—	8	5	14
35-39	—	—	1	4	—	—	—	—	—	9	9	30
40-44	6	6	4	11	6	3	—	1	11	31	24	97
45-49	11	7	13	13	11	5	3	—	—	56	41	163
50-54	29	25	26	32	11	2	2	2	14	104	70	257
55-59	65	47	50	25	9	10	4	3	27	166	92	377
60-64	100	77	45	19	15	4	3	2	14	188	80	359
65-69	311	237	85	14	9	8	3	5	40	435	107	657
70-74	479	381	70	16	4	10	6	1	7	586	92	776
75 e piu'	1.108	869	141	52	23	18	7	4	32	1.353	214	1.802
<b>Divorziati</b>	<b>67</b>	<b>52</b>	<b>12</b>	<b>7</b>	<b>11</b>	<b>2</b>	<b>2</b>	<b>—</b>	<b>—</b>	<b>101</b>	<b>25</b>	<b>178</b>
Meno di 20	1	—	—	—	—	—	—	—	—	1	—	1
20-24	1	1	—	—	—	—	—	—	—	1	—	1
25-29	5	1	1	—	1	—	—	—	—	8	3	16
30-34	6	3	1	—	2	—	—	—	—	10	3	22
35-39	7	6	3	2	1	—	1	—	—	14	5	29
40-44	7	5	2	—	4	—	—	—	—	13	4	27
45-49	11	11	2	3	1	—	—	—	—	17	5	28
50-54	7	7	1	1	—	—	—	—	—	9	1	12
55-59	8	7	1	—	—	1	—	—	—	11	3	19
60-64	9	9	1	—	1	—	—	—	—	11	1	15
65-69	2	1	—	1	—	—	—	—	—	3	—	5
70-74	3	1	—	—	—	—	—	—	—	3	—	3
75 e piu'	—	—	—	—	—	—	—	—	—	—	—	—
<b>TOTALE</b>	<b>4.821</b>	<b>3.275</b>	<b>17.246</b>	<b>13.290</b>	<b>15.671</b>	<b>7.800</b>	<b>2.855</b>	<b>1.664</b>	<b>12.708</b>	<b>63.347</b>	<b>40.317</b>	<b>210.705</b>
Meno di 20	21	4	19	21	15	9	1	3	26	89	18	259
20-24	281	98	409	396	99	27	10	6	42	1.228	425	2.920
25-29	459	171	966	1.731	935	189	27	17	125	4.324	2.758	12.556
30-34	369	180	646	1.810	2.642	784	158	73	531	6.482	5.374	23.058
35-39	185	106	311	777	2.406	1.172	365	184	1.382	5.400	4.862	22.194
40-44	216	147	314	800	2.607	1.660	582	322	2.459	6.501	5.904	27.923
45-49	220	149	554	1.177	2.397	1.605	635	400	3.073	6.988	6.134	29.355
50-54	233	197	1.165	1.724	2.053	1.163	494	283	2.152	7.115	5.588	26.878
55-59	291	225	2.152	1.834	1.312	634	264	162	1.263	6.649	4.075	21.362
60-64	229	180	2.044	1.156	623	290	121	86	669	4.549	2.191	13.122
65-69	480	375	3.207	892	315	130	92	63	481	5.179	1.428	12.513
70-74	598	472	2.792	575	157	78	64	28	213	4.292	861	9.522
75 e piu'	1.239	971	2.667	397	110	59	42	37	292	4.551	699	9.043

## segue TAV. 17 — Famiglie residenti per ampiezza, stato civile, classe di età e sesso del capo famiglia di censimento

## C — FEMMINE

STATO CIVILE E CLASSE DI ETÀ DEL CAPO FAMIGLIA	FAMIGLIE CON COMPONENTI											
	1		2	3	4	5	6	7 e più		TOTALE		
	TOTALE	di cui non coabitante						Famiglie	Componenti	FAMIGLIE	COMPONENTI	
									Numero	di cui con figli		
<b>Nubili</b>	<b>2.363</b>	<b>1.585</b>	<b>531</b>	<b>150</b>	<b>53</b>	<b>13</b>	<b>11</b>	<b>6</b>	<b>53</b>	<b>3.127</b>	<b>144</b>	<b>4.271</b>
Meno di 20	17	12	2	1	1	—	—	—	—	21	2	28
20-24	153	48	27	11	8	2	1	1	9	203	12	297
25-29	154	48	35	15	2	3	2	—	—	211	13	304
30-34	124	53	36	22	7	—	—	—	—	189	16	290
35-39	80	41	30	20	3	1	2	2	20	138	16	249
40-44	91	58	44	6	4	1	—	1	8	147	15	226
45-49	131	91	50	13	6	2	—	1	9	203	18	313
50-54	201	160	55	20	5	1	4	—	—	286	19	420
55-59	272	197	77	15	5	1	1	1	7	372	20	509
60-64	266	194	27	10	7	2	—	—	—	312	7	388
65-69	289	231	53	5	2	—	1	—	—	350	3	424
70-74	263	204	46	7	2	—	—	—	—	318	1	384
75 e piu'	322	248	49	5	1	—	—	—	—	377	2	439
<b>Coniugate</b>	<b>641</b>	<b>477</b>	<b>387</b>	<b>267</b>	<b>244</b>	<b>108</b>	<b>38</b>	<b>31</b>	<b>238</b>	<b>1.716</b>	<b>784</b>	<b>4.198</b>
Meno di 20	3	1	2	1	—	—	—	—	—	6	1	10
20-24	20	8	12	7	6	—	—	—	—	45	21	89
25-29	43	25	25	29	13	4	3	—	—	117	60	270
30-34	28	17	31	31	40	13	4	5	37	152	110	469
35-39	21	14	15	29	34	17	6	5	46	127	99	441
40-44	25	18	19	22	46	21	9	7	52	149	110	524
45-49	50	38	31	39	47	20	6	5	39	198	129	592
50-54	67	45	48	34	29	16	3	6	43	203	103	522
55-59	73	61	55	35	17	7	4	1	7	192	75	422
60-64	59	51	42	21	5	4	1	1	7	133	36	259
65-69	88	71	41	8	1	4	1	1	7	144	17	231
70-74	82	63	32	10	4	2	1	—	—	131	15	208
75 e piu'	82	65	34	1	2	—	—	—	—	119	8	161
<b>Separate legalmente</b>	<b>92</b>	<b>61</b>	<b>68</b>	<b>44</b>	<b>20</b>	<b>9</b>	<b>3</b>	<b>2</b>	<b>14</b>	<b>238</b>	<b>132</b>	<b>517</b>
Meno di 20	—	—	—	—	—	—	—	—	—	—	—	—
20-24	2	—	5	—	1	—	—	—	—	8	5	16
25-29	3	1	10	8	2	—	—	—	—	23	20	55
30-34	3	1	7	5	4	1	1	—	—	21	17	59
35-39	7	4	13	7	2	3	—	1	7	33	22	84
40-44	6	1	4	10	4	1	2	—	—	27	19	77
45-49	9	6	9	6	2	2	—	1	7	29	19	70
50-54	10	7	4	6	4	1	—	—	—	25	13	57
55-59	12	8	9	1	1	1	—	—	—	24	11	42
60-64	11	11	5	—	—	—	—	—	—	16	4	21
65-69	15	11	1	1	—	—	—	—	—	17	2	20
70-74	9	7	—	—	—	—	—	—	—	9	—	9
75 e piu'	5	4	1	—	—	—	—	—	—	6	—	7
<b>Vedove</b>	<b>7.080</b>	<b>5.663</b>	<b>1.635</b>	<b>694</b>	<b>310</b>	<b>139</b>	<b>56</b>	<b>43</b>	<b>333</b>	<b>9.957</b>	<b>2.464</b>	<b>15.036</b>
Meno di 20	2	2	—	—	—	—	—	—	—	2	—	2
20-24	3	2	2	1	—	—	—	—	—	6	2	10
25-29	—	—	7	5	4	1	—	—	—	17	16	50
30-34	3	3	16	26	8	2	1	1	7	57	52	168
35-39	8	6	17	35	25	11	4	3	22	103	92	348
40-44	28	18	51	54	38	19	8	7	56	205	167	643
45-49	73	50	103	105	50	22	14	10	75	377	291	1.063
50-54	175	135	167	127	60	18	6	1	7	554	351	1.263
55-59	442	348	272	129	40	21	6	5	38	915	416	1.712
60-64	666	529	208	66	21	6	1	4	30	972	250	1.430
65-69	1.269	1.019	222	52	20	15	5	6	54	1.589	258	2.108
70-74	1.563	1.292	196	31	16	15	6	1	7	1.828	194	2.230
75 e piu'	2.848	2.259	374	63	28	9	5	5	37	3.332	375	4.009
<b>Divorziate</b>	<b>65</b>	<b>49</b>	<b>28</b>	<b>10</b>	<b>9</b>	<b>3</b>	<b>1</b>	<b>1</b>	<b>9</b>	<b>117</b>	<b>47</b>	<b>217</b>
Meno di 20	—	—	—	—	—	—	—	—	—	—	—	—
20-24	—	—	—	—	—	—	—	—	—	—	—	—
25-29	4	4	1	1	2	—	—	—	—	8	4	17
30-34	2	—	4	2	—	2	—	—	—	10	7	26
35-39	5	3	5	1	3	—	—	—	—	15	9	39
40-44	10	6	6	3	—	1	—	1	9	20	9	36
45-49	12	10	6	—	1	—	—	—	—	19	7	28
50-54	7	6	3	3	3	—	1	—	—	17	9	40
55-59	11	9	1	—	—	—	—	—	—	12	1	13
60-64	7	5	2	—	—	—	—	—	—	9	1	11
65-69	5	4	—	—	—	—	—	—	—	5	—	5
70-74	2	2	—	—	—	—	—	—	—	2	—	2
75 e piu'	—	—	—	—	—	—	—	—	—	—	—	—
<b>TOTALE</b>	<b>10.241</b>	<b>7.835</b>	<b>2.649</b>	<b>1.165</b>	<b>636</b>	<b>272</b>	<b>109</b>	<b>83</b>	<b>647</b>	<b>15.155</b>	<b>3.571</b>	<b>24.239</b>
Meno di 20	22	15	4	2	1	—	—	—	—	29	3	40
20-24	178	58	46	19	15	2	1	1	9	262	40	412
25-29	200	74	77	57	21	8	5	—	—	368	109	679
30-34	162	78	91	85	61	16	6	6	44	427	199	1.003
35-39	118	65	79	93	64	34	12	11	95	411	236	1.148
40-44	155	98	123	93	95	42	19	16	125	543	320	1.509
45-49	273	191	199	166	105	47	20	17	130	827	466	2.074
50-54	465	357	280	187	99	36	13	7	50	1.087	493	2.290
55-59	806	620	416	183	66	30	12	7	52	1.520	531	2.725
60-64	1.013	794	283	97	33	12	2	5	37	1.445	298	2.111
65-69	1.668	1.337	319	66	23	19	7	7	61	2.109	281	2.794
70-74	1.922	1.570	274	48	22	17	7	1	7	2.291	210	2.836
75 e piu'	3.259	2.578	458	69	31	9	5	5	37	3.836	385	4.618

**TAV. 18 - Famiglie residenti per condizione professionale o**

CONDIZIONE DEL CAPO FAMIGLIA	FAMIGLIE CON COMPONENTI TUTTI IN CONDIZIONE PROFESSIONALE							
	TUTTI IN AGRICOLTURA		TUTTI NELLE INDUSTRIE		TUTTI IN ALTRE ATTIVITÀ		TUTTI IN SETTORI DIVERSI	
	Famiglie	Componenti	Famiglie	Componenti	Famiglie	Componenti	Famiglie	Componenti
<b>Occupato</b>	<b>1.391</b>	<b>2.571</b>	<b>801</b>	<b>959</b>	<b>2.531</b>	<b>3.348</b>	<b>1.121</b>	<b>2.946</b>
-Agricoltura	1.391	2.571	—	—	—	—	357	1.095
-Industrie	—	—	801	959	—	—	520	1.262
-Altre attività	—	—	—	—	2.531	3.348	244	589
<b>Disoccupato</b>	<b>33</b>	<b>48</b>	<b>90</b>	<b>97</b>	<b>54</b>	<b>62</b>	<b>58</b>	<b>141</b>
<b>In condizione non professionale</b>	<b>—</b>	<b>—</b>	<b>—</b>	<b>—</b>	<b>—</b>	<b>—</b>	<b>—</b>	<b>—</b>
In cerca di prima occupazione	—	—	—	—	—	—	—	—
Studenti	—	—	—	—	—	—	—	—
Casalinghe	—	—	—	—	—	—	—	—
Ritirati dal lavoro	—	—	—	—	—	—	—	—
Altri	—	—	—	—	—	—	—	—
<b>TOTALE</b>	<b>1.424</b>	<b>2.619</b>	<b>891</b>	<b>1.056</b>	<b>2.585</b>	<b>3.410</b>	<b>1.179</b>	<b>3.087</b>

**TAV. 19 - Famiglie residenti per ampiezza e numero di componenti (occupati, in età inferiore a 6 anni, in età di 60 anni e più, in età di 75 anni e più)**

COMPONENTI OCCUPATI — COMPONENTI IN ETÀ INFERIORE A 6 ANNI — COMPONENTI IN ETÀ DI 60 ANNI E PIÙ — COMPONENTI IN ETÀ DI 75 ANNI E PIÙ	FAMIGLIE CON COMPONENTI										
	1	2	3	4	5	6	7 e più		TOTALE		
							Famiglie	Componenti	Famiglie	Componenti	
<b>NUMERO COMPONENTI OCCUPATI</b>											
Nessuno	12.136	12.567	2.730	1.094	433	152	106	830	29.218	53.743	
1	2.926	5.263	7.140	8.144	3.584	1.123	507	3.792	28.687	95.898	
2	—	2.065	4.067	5.987	3.103	1.081	587	4.425	16.890	66.705	
3	—	—	518	913	730	397	302	2.309	2.860	13.547	
4	—	—	—	169	188	167	151	1.200	675	3.818	
5 e più	—	—	—	—	34	44	94	799	172	1.233	
<b>TOTALE</b>	<b>15.062</b>	<b>19.895</b>	<b>14.455</b>	<b>16.307</b>	<b>8.072</b>	<b>2.964</b>	<b>1.747</b>	<b>13.355</b>	<b>78.502</b>	<b>234.944</b>	
<b>NUMERO COMPONENTI IN ETÀ INFERIORE A 6 ANNI</b>											
Nessuno	15.062	19.758	10.417	11.056	5.543	1.984	997	7.447	64.817	177.119	
1	—	137	3.999	2.990	1.740	708	445	3.429	10.019	40.608	
2	—	—	39	2.251	583	222	228	1.821	3.323	15.189	
3 e più	—	—	—	10	206	50	77	658	343	2.028	
<b>TOTALE</b>	<b>15.062</b>	<b>19.895</b>	<b>14.455</b>	<b>16.307</b>	<b>8.072</b>	<b>2.964</b>	<b>1.747</b>	<b>13.355</b>	<b>78.502</b>	<b>234.944</b>	
<b>NUMERO COMPONENTI IN ETÀ DI 60 ANNI E PIÙ</b>											
Nessuno	4.654	6.949	10.305	14.182	6.353	2.053	1.145	8.760	45.641	159.038	
1	10.408	3.998	2.139	1.461	1.350	586	358	2.730	20.300	43.661	
2	—	8.948	1.780	579	344	308	219	1.664	12.178	30.784	
3 e più	—	—	231	85	25	17	25	201	383	1.461	
<b>TOTALE</b>	<b>15.062</b>	<b>19.895</b>	<b>14.455</b>	<b>16.307</b>	<b>8.072</b>	<b>2.964</b>	<b>1.747</b>	<b>13.355</b>	<b>78.502</b>	<b>234.944</b>	
<b>NUMERO COMPONENTI IN ETÀ DI 75 ANNI E PIÙ</b>											
Nessuno	10.564	16.058	13.379	15.640	7.414	2.627	1.495	11.431	67.177	209.640	
1	4.498	2.438	872	592	611	296	208	1.582	9.515	20.771	
2	—	1.399	194	75	46	41	43	331	1.798	4.487	
3 e più	—	—	10	—	1	—	1	11	12	46	
<b>TOTALE</b>	<b>15.062</b>	<b>19.895</b>	<b>14.455</b>	<b>16.307</b>	<b>8.072</b>	<b>2.964</b>	<b>1.747</b>	<b>13.355</b>	<b>78.502</b>	<b>234.944</b>	

**non professionale dei componenti e condizione del capo famiglia dicensimento**

FAMIGLIE CON COMPONENTI IN CONDIZIONE PROFESSIONALE E NON PROFESSIONALE								FAMIGLIE CON COMPONENTI TUTTI IN CONDIZIONE NON PROFESSIONALE	
TUTTI IN AGRICOLTURA		TUTTI NELLE INDUSTRIE		TUTTI IN ALTRE ATTIVITÀ		TUTTI IN SETTORI DIVERSI			
Famiglie	Componenti	Famiglie	Componenti	Famiglie	Componenti	Famiglie	Componenti	Famiglie	Componenti
5.351	21.141	9.935	38.424	13.593	51.854	7.165	32.323	—	—
5.351	21.141	—	—	—	—	1.452	6.915	—	—
—	—	9.935	38.424	—	—	4.083	17.913	—	—
—	—	—	—	13.593	51.854	1.630	7.495	—	—
130	488	468	1.705	195	728	298	1.323	—	—
2.116	7.542	1.744	6.299	2.502	8.489	950	4.673	27.976	49.783
53	208	42	162	116	404	16	97	701	1.751
2	7	3	8	15	41	—	—	97	147
20	58	116	370	250	713	31	128	2.118	3.152
1.887	6.711	1.485	5.363	1.983	6.826	856	4.227	23.555	41.859
154	558	98	396	138	505	47	221	1.505	2.874
7.597	29.171	12.147	46.428	16.290	61.071	8.413	38.319	27.976	49.783

**TAV. 20 - Famiglie residenti per ampiezza e specie di alloggio in cui dimorano**

SPECIE DI ALLOGGIO	FAMIGLIE CON COMPONENTI									
	1	2	3	4	5	6	7 e più		TOTALE	
							Famiglie	Componenti	Famiglie	Componenti
FAMIGLIE CHE OCCUPANO UN'ABITAZIONE	12.009	18.638	13.470	15.406	7.808	2.900	1.712	13.077	71.943	220.836
In proprietà	8.904	15.189	9.801	11.171	5.878	2.215	1.257	9.589	54.415	165.638
In affitto	1.954	2.542	2.908	3.396	1.587	570	393	2.998	13.350	43.699
Ad altro titolo	1.151	907	761	839	343	115	62	490	4.178	11.499
FAMIGLIE CHE OCCUPANO UN ALTRO TIPO DI ALLOGGIO	22	9	6	7	4	3	—	—	51	124
FAMIGLIE IN COABITAZIONE	3.027	1.248	979	893	260	61	35	278	6.503	13.976
FAMIGLIE SENZA ABITAZIONE	4	—	—	1	—	—	—	—	5	8
<b>TOTALE</b>	<b>15.062</b>	<b>19.895</b>	<b>14.455</b>	<b>16.307</b>	<b>8.072</b>	<b>2.964</b>	<b>1.747</b>	<b>13.355</b>	<b>78.502</b>	<b>234.944</b>

TAV. 21 - Famiglie residenti per tipo della

TIPO DELLA FAMIGLIA	NUMERO DEI					
	1			2		
	FAMIGLIE	FIGLI CONVIVENTI		FAMIGLIE	FIGLI CONVIVENTI	
		TOTALE	di cui in età inferiore a 18 anni		TOTALE	di cui in età inferiore a 18 anni
Tipo C 1	11.802	11.802	6.641	14.141	28.282	21.186
Tipo C 2	558	558	129	247	494	198
- di cui con padre separato legalmente	22	22	18	7	14	8
Tipo C 3	1.562	1.562	335	673	1.346	535
- Di cui con madre separata legalmente	56	56	37	34	68	49
Tipo D 2.1	725	725	377	1.069	2.138	1.584
Tipo D 2.2	937	937	265	488	976	517
Tipo D 3.1	56	56	17	22	44	22
-di cui con padre separato legalmente	5	5	3	—	—	—
Tipo D 3.2	250	250	76	146	292	176
-di cui con padre separato legalmente	6	6	4	2	4	4
Tipo D 4.1	63	63	22	41	82	39
-di cui con madre separata legalmente	1	1	—	1	2	1
Tipo D 4.2	292	292	88	162	324	192
-di cui con madre separata legalmente	8	8	6	3	6	2
<b>TOTALE</b>	<b>16.245</b>	<b>16.245</b>	<b>7.950</b>	<b>16.989</b>	<b>33.978</b>	<b>24.449</b>

TAV. 22 - Convivenze e componenti permanenti,

SPECIE DELLA CONVIVENZA	NUMERO CONVIVENZE	COMPONENTI					
		IN CONDIZIONE PROFESSIONALE					
		DIRIGENTI E IMPIEGATI		LAVORATORI DIPENDENTI		ALTRI	
		In complesso	di cui nella pubblica amministrazione, servizi pubblici e privati	In complesso	di cui nella pubblica amministrazione, servizi pubblici e privati	In complesso	di cui nella pubblica amministrazione, servizi pubblici e privati
Convivenze ecclesiastiche	51	75	74	61	33	1	—
Istituti di istruzione	19	41	41	26	12	1	—
Istituti assistenziali	14	41	40	11	7	1	—
Istituti e case di cura	7	10	10	11	7	—	—
Istituti di prevenzione e pena	5	1	1	10	10	—	—
Alberghi, pensioni, locande	22	—	—	5	1	11	—
Navi mercantili	1	—	—	—	—	—	—
Altre convivenze	52	48	48	126	125	1	—
<b>TOTALE</b>	<b>171</b>	<b>216</b>	<b>214</b>	<b>250</b>	<b>195</b>	<b>15</b>	<b>—</b>

TAV. 23 - Convivenze secondo il numero di componenti

SPECIE DELLA CONVIVENZA	NUMERO CONVIVENZE	COMPONENTI			da 1 a 15			da 16 a 25	
		M	F	MF	CONVIVENZE	COMPONENTI		CONVIVENZE	COMPO
						MF	M		
Convivenze ecclesiastiche	51	187	181	368	45	221	86	4	78
Istituti di istruzione	19	63	260	323	12	84	12	3	57
Istituti assistenziali	14	68	317	385	5	46	7	4	89
Istituti e case di cura	7	423	510	933	—	—	—	—	—
Istituti di prevenzione e pena	5	241	10	251	3	4	3	—	—
Alberghi, pensioni, locande	22	155	49	204	18	97	72	2	38
Navi mercantili	1	19	—	19	—	—	—	1	19
Altre convivenze	52	1.019	15	1.034	47	144	129	2	40
<b>TOTALE</b>	<b>171</b>	<b>2.175</b>	<b>1.342</b>	<b>3.517</b>	<b>130</b>	<b>596</b>	<b>309</b>	<b>16</b>	<b>321</b>

## famiglia e numero di figli conviventi

FIGLI CONVIVENTI											
3			4			5 e più			TOTALE		
FAMIGLIE	FIGLI CONVIVENTI		FAMIGLIE	FIGLI CONVIVENTI		FAMIGLIE	FIGLI CONVIVENTI		FAMIGLIE	FIGLI CONVIVENTI	
	TOTALE	di cui in età inferiore a 18 anni		TOTALE	di cui in età inferiore a 18 anni		TOTALE	di cui in età inferiore a 18 anni		TOTALE	di cui in età inferiore a 18 anni
6.074	18.222	13.610	1.817	7.268	5.245	916	5.091	3.696	34.750	70.665	50.378
122	366	200	36	144	87	28	156	83	991	1.718	697
3	9	7	—	—	—	1	5	5	33	50	38
264	792	375	89	356	195	62	356	216	2.650	4.412	1.656
17	51	37	6	24	13	4	22	21	117	221	157
397	1.191	888	143	572	449	68	373	287	2.402	4.999	3.585
230	690	380	110	440	290	71	439	258	1.836	3.482	1.710
9	27	14	4	16	10	5	29	26	96	172	89
1	3	2	—	—	—	—	—	—	6	8	5
56	168	106	15	60	32	16	99	73	483	869	463
2	6	3	1	4	1	—	—	—	11	20	12
16	48	29	5	20	8	5	26	12	130	239	110
2	6	4	—	—	—	—	—	—	4	9	5
61	183	124	18	72	48	17	99	63	550	970	515
—	—	—	—	—	—	—	—	—	11	14	8
<b>7.229</b>	<b>21.687</b>	<b>15.726</b>	<b>2.237</b>	<b>8.948</b>	<b>6.364</b>	<b>1.188</b>	<b>6.668</b>	<b>4.714</b>	<b>43.888</b>	<b>87.526</b>	<b>59.203</b>

## attivi e non attivi, per specie della convivenza

ATTIVI									
IN CERCA DI PRIMA OCCUPAZIONE	TOTALE			COMPONENTI NON ATTIVI			TOTALE COMPONENTI		
	MASCHI	FEMMINE	MASCHI E FEMMINE	MASCHI	FEMMINE	MASCHI E FEMMINE	MASCHI	FEMMINE	MASCHI E FEMMINE
—	40	97	137	51	51	102	91	148	239
1	8	61	69	4	34	38	12	95	107
3	3	53	56	34	169	203	37	222	259
—	—	21	21	15	12	27	15	33	48
2	11	2	13	26	2	28	37	4	41
—	9	7	16	5	3	8	14	10	24
—	—	—	—	—	—	—	—	—	—
—	173	2	175	—	10	10	173	12	185
<b>6</b>	<b>244</b>	<b>243</b>	<b>487</b>	<b>135</b>	<b>281</b>	<b>416</b>	<b>379</b>	<b>524</b>	<b>903</b>

## presenti per sesso e specie della convivenza

NENTI	da 26 a 50			da 51 a 75			da 76 a 100			oltre 100		
	CONVIVENZE	COMPONENTI		CONVIVENZE	COMPONENTI		CONVIVENZE	COMPONENTI		CONVIVENZE	COMPONENTI	
		MF	M		MF	M		MF	M		MF	M
39	2	69	62	—	—	—	—	—	—	—	—	—
16	3	107	35	1	75	—	—	—	—	—	—	—
17	3	111	21	1	59	—	1	80	23	—	—	—
—	4	137	60	—	—	—	—	—	—	3	796	363
—	1	34	34	—	—	—	—	—	—	1	213	204
28	2	69	55	—	—	—	—	—	—	—	—	—
19	—	—	—	—	—	—	—	—	—	—	—	—
40	—	—	—	—	—	—	—	—	—	2	850	850
<b>159</b>	<b>15</b>	<b>527</b>	<b>267</b>	<b>2</b>	<b>134</b>	<b>—</b>	<b>1</b>	<b>80</b>	<b>23</b>	<b>6</b>	<b>1.859</b>	<b>1.417</b>

TAV. 24 - Abitazioni occupate per numero di occupanti,

NUMERO DI STANZE — TITOLO DI GODIMENTO	ABITAZIONI OCCUPATE					
	1	2	3	4	5	6
<b>Abitazioni occupate</b>	<b>11.088</b>	<b>17.096</b>	<b>13.019</b>	<b>15.280</b>	<b>8.621</b>	<b>3.940</b>
1	799	330	78	41	33	13
2	3.170	3.151	1.134	856	370	173
3	2.677	4.164	2.561	2.412	1.171	494
4	2.490	5.294	4.462	5.154	2.747	1.172
5	1.104	2.400	2.791	3.982	2.336	1.065
6	496	1.023	1.183	1.690	1.175	543
7	145	364	397	591	372	224
8	95	198	203	282	219	128
9 e piu'	112	172	210	272	198	128
- di cui in proprieta'	<b>8.202</b>	<b>13.833</b>	<b>9.487</b>	<b>11.100</b>	<b>6.530</b>	<b>3.074</b>
1	430	239	46	23	14	7
2	2.266	2.551	723	488	226	109
3	2.025	3.267	1.736	1.427	772	344
4	1.909	4.262	3.197	3.615	1.993	892
5	862	1.958	2.069	3.056	1.772	798
6	411	889	987	1.448	1.014	473
7	120	325	352	526	349	208
8	86	184	185	257	206	124
9 e piu'	93	158	192	260	184	119
- di cui in affitto	<b>1.792</b>	<b>2.401</b>	<b>2.809</b>	<b>3.360</b>	<b>1.701</b>	<b>700</b>
1	256	72	29	14	18	5
2	597	447	327	277	116	49
3	414	652	651	809	324	124
4	345	798	1.034	1.276	627	218
5	136	320	591	755	475	233
6	29	85	144	176	114	55
7	3	20	18	37	12	10
8	6	3	12	11	6	3
9 e piu'	6	4	3	5	9	3
<b>Abit.occup.senza stanze esclusivam.ad altro uso</b>	<b>11.088</b>	<b>17.096</b>	<b>13.019</b>	<b>15.280</b>	<b>8.621</b>	<b>3.940</b>
1	808	335	79	42	33	13
2	3.198	3.192	1.149	870	376	175
3	2.702	4.221	2.592	2.458	1.186	501
4	2.503	5.319	4.555	5.244	2.801	1.194
5	1.089	2.388	2.788	4.004	2.341	1.076
6	465	989	1.128	1.628	1.162	536
7	140	340	379	560	359	220
8	89	169	185	267	200	121
9 e piu'	94	143	164	207	163	104
- di cui in proprieta'	<b>8.202</b>	<b>13.833</b>	<b>9.487</b>	<b>11.100</b>	<b>6.530</b>	<b>3.074</b>
1	432	244	46	24	14	7
2	2.287	2.585	733	499	231	110
3	2.045	3.319	1.755	1.465	783	349
4	1.921	4.283	3.282	3.689	2.042	912
5	848	1.950	2.071	3.078	1.776	809
6	392	858	941	1.401	1.007	469
7	119	304	336	502	336	206
8	79	160	171	246	190	117
9 e piu'	79	130	152	196	151	95
- di cui in affitto	<b>1.792</b>	<b>2.401</b>	<b>2.809</b>	<b>3.360</b>	<b>1.701</b>	<b>700</b>
1	260	72	30	14	18	5
2	604	452	329	279	117	49
3	414	656	658	813	326	126
4	341	799	1.044	1.290	631	220
5	133	317	586	750	474	232
6	26	82	132	167	112	54
7	4	18	21	35	10	8
8	4	2	7	8	6	3
9 e piu'	6	3	2	4	7	3
<b>Abit.occ.senza stanze esclus.altro uso e cucine</b>	<b>11.088</b>	<b>17.096</b>	<b>13.019</b>	<b>15.280</b>	<b>8.621</b>	<b>3.940</b>
1	3.566	3.069	982	737	338	169
2	2.974	4.378	2.598	2.376	1.110	468
3	2.566	5.354	4.521	5.193	2.798	1.193
4	1.154	2.587	2.957	4.155	2.393	1.092
5	495	1.043	1.224	1.756	1.235	569
6	152	363	399	606	401	244
7	83	162	184	254	189	103
8	40	73	88	100	86	61
9 e piu'	58	67	66	103	71	41
- di cui in proprieta'	<b>8.202</b>	<b>13.833</b>	<b>9.487</b>	<b>11.100</b>	<b>6.530</b>	<b>3.074</b>
1	2.421	2.473	635	423	206	108
2	2.216	3.440	1.743	1.400	725	318
3	1.962	4.298	3.236	3.620	2.019	908
4	902	2.113	2.189	3.174	1.814	820
5	415	904	1.018	1.518	1.064	498
6	132	325	354	541	375	230
7	70	153	170	233	182	98
8	37	64	82	95	80	57
9 e piu'	47	63	60	96	65	37
- di cui in affitto	<b>1.792</b>	<b>2.401</b>	<b>2.809</b>	<b>3.360</b>	<b>1.701</b>	<b>700</b>
1	766	437	274	230	106	46
2	488	695	672	802	311	125
3	357	813	1.057	1.313	651	223
4	138	346	629	788	487	234
5	29	84	146	174	122	58
6	4	21	21	40	13	9
7	4	2	8	9	4	2
8	2	3	2	3	3	2
9 e piu'	4	—	—	1	4	1



## numero di stanze e titolo di godimento

DA PERSONE				TOTALE			
7	8	9 e più		ABITAZIONI	STANZE	OCCUPANTI	
		ABITAZIONI	OCCUPANTI			FAMIGLIE	COMPONENTI
1.685	677	537	5.392	71.943	299.335	78.442	234.805
6	3	3	27	1.306	1.306	1.335	2.193
77	19	26	257	8.976	17.952	9.257	20.134
213	81	70	695	13.843	41.529	14.689	39.989
487	203	148	1.465	22.157	88.628	24.152	74.345
455	201	138	1.412	14.472	72.360	16.134	54.480
239	89	64	638	6.502	39.012	7.377	25.007
89	26	38	385	2.246	15.722	2.611	8.848
55	27	22	225	1.229	9.832	1.450	4.917
64	28	28	288	1.212	12.994	1.437	4.892
1.279	517	393	3.953	54.415	232.895	59.572	176.865
5	—	3	27	767	767	786	1.312
42	15	16	162	6.436	12.872	6.641	13.849
161	64	54	537	9.850	29.550	10.471	27.575
360	150	104	1.026	16.482	65.928	17.999	54.547
323	132	89	915	11.059	55.295	12.329	41.089
194	82	45	451	5.543	33.258	6.309	21.315
81	20	34	340	2.015	14.105	2.349	7.990
52	27	22	225	1.143	9.144	1.352	4.616
61	27	26	270	1.120	11.976	1.336	4.572
348	125	114	1.138	13.350	50.215	14.364	45.740
1	3	—	—	398	398	406	694
31	3	5	47	1.852	3.704	1.908	4.742
44	15	13	128	3.046	9.138	3.205	9.827
109	37	40	399	4.484	17.936	4.869	16.048
118	59	44	445	2.731	13.655	3.044	11.085
36	6	8	77	653	3.918	720	2.612
4	2	2	24	108	756	125	433
2	—	—	—	43	344	48	154
3	—	2	18	35	366	39	145
1.685	677	537	5.392	71.943	296.106	78.442	234.805
6	3	4	37	1.323	1.323	1.352	2.229
77	19	25	247	9.081	18.162	9.368	20.377
222	83	70	695	14.035	42.105	14.897	40.601
488	204	151	1.493	22.459	89.836	24.486	75.492
461	204	138	1.414	14.489	72.445	16.164	54.679
241	87	64	635	6.300	37.800	7.180	24.383
78	26	38	388	2.140	14.980	2.480	8.454
57	26	20	207	1.134	9.072	1.337	4.590
55	25	27	276	982	10.383	1.178	4.000
1.279	517	393	3.953	54.415	230.128	59.572	176.865
5	—	4	37	776	776	795	1.338
42	15	15	152	6.517	13.034	6.727	14.033
168	65	54	537	10.003	30.009	10.637	28.050
362	152	107	1.054	16.750	67.000	18.297	55.575
328	134	88	905	11.082	55.410	12.361	41.280
196	81	46	460	5.391	32.346	6.166	20.864
72	20	34	343	1.929	13.503	2.241	7.666
54	26	20	207	1.063	8.504	1.256	4.341
52	24	25	258	904	9.546	1.092	3.718
348	125	114	1.138	13.350	49.970	14.364	45.740
1	3	—	—	403	403	411	701
31	3	5	47	1.869	3.738	1.925	4.778
45	16	13	128	3.067	9.201	3.229	9.909
109	36	40	399	4.510	18.040	4.895	16.156
119	60	44	445	2.715	13.575	3.029	11.045
34	5	8	77	620	3.720	686	2.493
4	2	2	24	104	728	120	409
2	—	—	—	32	256	36	123
3	—	2	18	30	309	33	126
1.685	677	537	5.392	71.943	229.707	78.442	234.805
75	21	27	265	8.984	9.259	9.259	19.260
205	80	68	677	14.257	28.514	15.092	40.138
489	195	150	1.483	22.459	67.377	24.442	75.223
474	212	135	1.383	15.159	60.636	16.886	56.733
247	90	76	752	6.735	33.675	7.674	26.067
95	32	38	387	2.330	13.980	2.716	9.276
48	24	17	178	1.064	7.448	1.234	4.244
29	10	10	106	497	3.976	595	2.035
23	13	16	161	458	5.117	544	1.829
1.279	517	393	3.953	54.415	179.534	59.572	176.865
45	15	17	170	6.343	6.343	6.540	13.247
152	63	52	519	10.109	20.218	10.724	27.545
364	142	107	1.053	16.656	49.968	18.160	55.026
335	141	86	883	11.574	46.296	12.896	42.737
200	83	56	559	5.756	28.780	6.579	22.280
89	27	34	342	2.107	12.642	2.464	8.444
44	24	17	178	991	6.937	1.153	3.994
27	10	10	106	462	3.696	557	1.908
23	12	14	143	417	4.654	499	1.684
348	125	114	1.138	13.350	37.930	14.364	45.740
27	5	5	47	1.896	1.896	1.954	4.464
44	15	13	128	3.165	6.330	3.320	9.963
108	38	39	390	4.599	13.797	4.983	16.449
125	60	43	436	2.850	11.400	3.170	11.499
35	5	10	95	663	3.315	737	2.669
4	2	2	24	116	696	134	456
3	—	—	—	32	224	35	121
2	—	—	—	17	136	17	67
—	—	2	18	12	136	14	52

**TAV. 25 - Abitazioni occupate per numero di stanze, numero di famiglie, figura giuridica**

NUMERO FAMIGLIE — FIGURA GIURIDICA DEL PROPRIETARIO — EPOCA DI COSTRUZIONE E TITOLO DI GODIMENTO — NUMERO SERVIZI INSTALLATI	ABITAZIONI					
	1	2	3	4	5	6
<b>ABITAZIONI OCCUPATE</b>	<b>1.306</b>	<b>8.976</b>	<b>13.843</b>	<b>22.157</b>	<b>14.472</b>	<b>6.502</b>
- Da una famiglia						
- numero	1.277	8.715	13.056	20.291	12.941	5.694
- componenti	2.074	19.004	36.136	64.621	46.117	20.609
- Da due famiglie						
- numero	29	245	731	1.753	1.416	744
- componenti	119	1.016	3.464	8.898	7.600	3.941
- Da tre e più famiglie						
- numero	—	16	56	113	115	64
- componenti	—	114	389	826	763	457
<b>Figura giuridica del proprietario</b>						
- Persona fisica	1.292	8.846	13.387	20.656	12.916	6.130
- Impresa bancaria o assicuratrice	3	8	115	109	49	28
- Altra impresa: di costruzioni, immobiliare, industriale, commerciale, ecc.	1	11	16	48	90	29
- Cooperativa edilizia di abitazione	2	7	12	129	416	164
- a proprietà individuale	1	3	8	75	226	133
- a proprietà indivisa	1	4	4	54	190	31
- Stato, Regioni, Province, Comuni	1	42	97	113	57	21
- Enti previdenziali (INPS, INPDAl, ecc.)	—	—	2	11	12	7
- Istituto autonomo case popolari (IACP)	4	32	170	988	861	103
- Altro proprietario	3	30	44	103	71	20
<b>Epoca di costruzione</b>						
Prima del 1919	781	4.708	5.327	5.229	2.201	1.120
- di cui in proprietà	463	3.491	4.180	4.334	1.877	1.005
1919 - 1945	273	1.743	2.262	2.567	1.215	612
- di cui in proprietà	156	1.204	1.600	1.973	978	528
1946 - 1960	106	916	1.867	3.629	2.031	858
- di cui in proprietà	67	620	1.192	2.594	1.497	696
1961 - 1971	66	849	2.279	5.892	4.369	1.993
- di cui in proprietà	42	589	1.517	4.058	3.237	1.638
1972 - 1975	42	381	1.075	2.420	2.036	907
- di cui in proprietà	22	275	665	1.689	1.448	782
1976 - 1980	35	343	959	2.250	2.413	939
- di cui in proprietà	15	226	638	1.690	1.834	827
Dopo il 1980	3	36	74	170	207	73
- di cui in proprietà	2	31	58	144	188	67
<b>Numero di servizi installati</b>						
Acqua potabile, gabinetto, bagno, elettricità, riscaldamento	134	2.426	7.799	17.201	12.938	5.832
Acqua potabile, gabinetto, bagno, elettricità	1	55	128	247	139	88
Acqua potabile, gabinetto, bagno	—	1	—	3	—	—
Acqua potabile, gabinetto, elettricità	33	123	127	122	32	12
Acqua potabile, gabinetto	—	1	3	1	—	1
Acqua potabile, elettricità	14	45	60	31	12	5
Gabinetto, elettricità	7	6	3	2	2	2
Altre combinazioni	1.110	6.306	5.716	4.542	1.347	562
Solo acqua potabile	1	1	1	—	1	—
Solo gabinetto	4	2	3	1	—	—
Solo elettricità	1	4	1	4	1	—
Nessun servizio	1	6	2	3	—	—

## del proprietario, epoca di costruzione e titolo di godimento, numero di servizi installati

CON STANZE				TOTALE			
7	8	9 e più		ABITAZIONI	STANZE	OCCUPANTI	
		ABITAZIONI	STANZE			FAMIGLIE	COMPONENTI
2.246	1.229	1.212	12.994	71.943	299.335	78.442	234.805
1.912	1.030	1.014	10.950	65.930	270.482	65.930	—
7.032	3.800	3.740	—	—	—	—	203.133
310	179	172	1.773	5.579	26.643	11.158	—
1.628	976	970	—	—	—	—	28.612
24	20	26	271	434	2.210	1.354	—
188	141	182	—	—	—	—	3.060
2.205	1.210	1.187	12.681	67.829	280.925	73.759	218.329
1	1	4	72	318	1.300	346	1.224
3	5	9	95	212	1.043	217	763
15	6	2	23	753	3.808	814	2.804
11	5	2	23	464	2.399	510	1.720
4	1	—	—	289	1.409	304	1.084
7	1	3	30	342	1.326	376	1.243
2	—	—	—	34	166	38	104
5	2	1	14	2.166	9.518	2.573	9.386
8	4	6	79	289	1.249	319	952
504	296	353	3.989	20.519	74.704	22.112	56.385
467	277	319	3.601	16.413	61.822	17.761	44.686
239	153	136	1.450	9.200	34.907	10.047	27.305
209	142	124	1.315	6.914	27.228	7.578	20.287
280	153	132	1.397	9.972	41.939	11.108	32.513
247	138	116	1.215	7.167	30.968	8.023	23.124
594	328	286	3.020	16.656	75.774	18.444	60.909
537	308	273	2.894	12.199	57.133	13.566	45.080
318	146	149	1.531	7.474	34.256	8.052	27.921
276	136	142	1.460	5.435	25.735	5.906	20.464
279	140	139	1.425	7.497	34.795	8.020	27.623
251	130	131	1.333	5.742	27.403	6.161	21.308
32	13	17	182	625	2.960	659	2.149
28	12	15	158	545	2.606	577	1.916
2.053	1.103	1.102	11.824	50.588	231.888	55.790	177.677
24	17	10	120	709	3.130	764	2.327
—	—	—	—	4	14	5	11
4	7	3	29	463	1.493	486	1.182
—	—	1	10	7	31	8	13
2	1	1	12	171	532	182	463
—	—	—	—	22	58	24	55
163	101	95	999	19.942	62.093	21.142	52.980
—	—	—	—	4	11	4	9
—	—	—	—	10	21	11	25
—	—	—	—	11	33	11	28
—	—	—	—	12	31	15	35

**TAV. 26 - Abitazioni occupate per tipo di fabbricato,**

NUMERO STANZE — EPOCA DI COSTRUZIONE — SERVIZI INSTALLATI	FABBRICATO UTILIZZATO ESCLUSIVAMENTE AD USO ABITATIVO PER NUMERO DI ABITAZIONI						TOTALE
	1	2	da 3 a 8	da 9 a 15	da 16 a 30	31 e più	
<b>ABITAZIONI</b>	37.434	6.946	10.829	4.972	2.810	984	63.975
<b>STANZE</b>	148.006	28.872	46.854	22.872	13.036	4.507	264.147
<b>FAMIGLIE</b>	40.630	7.654	11.918	5.370	3.026	1.043	69.641
<b>OCCUPANTI</b>	115.573	22.298	37.359	17.301	10.161	3.630	206.322
<b>Numero stanze</b>							
1	952	142	102	9	2	5	1.212
2	6.462	833	707	123	50	27	8.202
3	8.268	1.494	1.653	515	308	174	12.412
4	10.890	2.080	3.936	1.740	898	216	19.760
5	5.405	1.281	2.963	1.718	1.076	365	12.808
6	2.820	610	995	664	362	160	5.611
7	1.214	228	244	126	79	23	1.914
8	717	147	105	50	18	10	1.047
9 e più	706	131	124	27	17	4	1.009
<b>Epoca di costruzione</b>							
Prima del 1919	14.978	2.166	1.752	102	19	17	19.034
1919 - 1945	6.076	880	953	114	28	27	8.078
1946 - 1960	4.210	779	2.353	882	234	49	8.507
1961 - 1971	6.176	1.578	3.016	1.934	1.478	288	14.470
1972 - 1975	2.983	822	1.204	806	414	312	6.541
1976 - 1980	2.714	674	1.451	1.060	588	286	6.773
Dopo il 1980	297	47	100	74	49	5	572
<b>Servizi installati</b>							
Acqua potabile	36.962	6.878	10.796	4.966	2.807	983	63.392
Gabinetto	35.291	6.672	10.694	4.945	2.800	980	61.382
Bagno	23.032	5.205	9.436	4.819	2.770	970	46.232
Elettricità	37.162	6.911	10.786	4.963	2.806	983	63.611
Riscaldamento	36.404	6.807	10.745	4.949	2.801	980	62.686

## numero di stanze, epoca di costruzione, servizi installati

FABBRICATO UTILIZZATO PREVALENTEMENTE AD USO ABITATIVO PER NUMERO DI ABITAZIONI							FABBRICATO UTILIZZATO PREVALENTE- MENTE AD USO NON ABITATIVO	FABBRICATO RURALE
1	2	da 3 a 8	da 9 a 15	da 16 a 30	31 e più	TOTALE		
2.337	544	811	630	533	97	4.952	258	2.758
10.379	2.446	3.703	3.110	2.513	440	22.591	1.071	11.526
2.558	620	896	687	572	103	5.436	280	3.085
8.154	1.939	2.801	2.139	1.767	305	17.105	803	10.575
31	9	5	—	1	—	46	9	39
257	47	41	8	19	—	372	41	361
446	108	122	51	79	13	819	62	550
692	143	266	181	161	40	1.483	59	855
417	117	221	214	146	29	1.144	41	479
233	58	102	120	75	11	599	23	269
110	21	28	35	31	2	227	7	98
68	20	14	12	6	2	122	6	54
83	21	12	9	15	—	140	10	53
724	126	112	6	1	1	970	69	446
376	88	107	30	17	4	622	48	452
297	77	181	189	68	51	863	46	556
521	139	237	262	304	24	1.487	41	658
227	63	78	106	71	9	554	29	350
181	46	93	36	66	5	427	23	274
11	5	3	1	6	3	29	2	22
2.265	536	807	629	533	97	4.867	251	2.452
2.086	506	801	626	526	97	4.642	227	2.047
1.533	419	738	622	520	95	3.927	172	1.509
2.309	542	810	630	533	97	4.921	253	2.710
2.295	534	806	628	522	96	4.881	238	2.708

TAV. 27 - Abitazioni occupate per servizi installati, numero di occupanti,

NUMERO OCCUPANTI — NUMERO STANZE — TITOLO DI GODIMENTO — FIGURA GIURIDICA DEL PROPRIETARIO ED EPOCA DI COSTRUZIONE	TOTALE ABITAZIONI	ACQUA POTABILE				TOTALE
		DI ACQUEDOTTO			DI POZZO O CISTERNA	
		Nell'abitazione	Fuori dell'abitazione	TOTALE		
ABITAZIONI OCCUPATE	71.943	69.196	467	69.663	1.299	70.962
STANZE	299.335	289.081	1.715	290.796	5.329	296.125
FAMIGLIE	78.442	75.427	496	75.923	1.427	77.350
OCCUPANTI	234.805	225.002	1.600	226.602	4.982	231.584
<b>Numero occupanti</b>						
1	11.088	10.656	80	10.736	113	10.849
2	17.096	16.575	97	16.672	232	16.904
3	13.019	12.593	78	12.671	209	12.880
4	15.280	14.714	77	14.791	328	15.119
5	8.621	8.217	78	8.295	209	8.504
6	3.940	3.729	30	3.759	113	3.872
7	1.685	1.599	14	1.613	47	1.660
8	677	624	3	627	29	656
9 e più	537	489	10	499	19	518
<b>Numero stanze</b>						
1	1.306	1.181	18	1.199	21	1.220
2	8.976	8.426	91	8.517	179	8.696
3	13.843	13.224	112	13.336	290	13.626
4	22.157	21.407	135	21.542	397	21.939
5	14.472	14.074	71	14.145	224	14.369
6	6.502	6.331	20	6.351	104	6.455
7	2.246	2.195	7	2.202	32	2.234
8	1.229	1.182	7	1.189	31	1.220
9 e più	1.212	1.176	6	1.182	21	1.203
<b>Titolo di godimento</b>						
Proprietà	54.415	52.315	343	52.658	972	53.630
Affitto	13.350	12.927	86	13.013	219	13.232
Altro titolo	4.178	3.954	38	3.992	108	4.100
<b>Figura giuridica del proprietario ed epoca di costruzione</b>						
Persona fisica	67.829	65.226	442	65.668	1.192	66.860
Prima del 1919	20.347	19.660	160	19.820	199	20.019
1919 - 1945	9.025	8.652	69	8.721	166	8.887
1946 - 1960	9.138	8.707	78	8.785	170	8.955
1961 - 1971	15.206	14.700	59	14.759	312	15.071
1972 - 1975	6.902	6.617	31	6.648	180	6.828
1976 - 1980	6.615	6.313	43	6.356	156	6.512
Dopo il 1980	596	577	2	579	9	588
Imprese	530	454	5	459	70	529
Prima del 1919	41	41	—	41	—	41
1919 - 1945	33	33	—	33	—	33
1946 - 1960	53	53	—	53	—	53
1961 - 1971	84	77	1	78	6	84
1972 - 1975	210	147	1	148	62	210
1976 - 1980	104	99	3	102	1	103
Dopo il 1980	5	4	—	4	1	5
Cooperative edilizie a proprietà individuale e indivisa	753	736	2	738	11	749
Prima del 1919	17	16	—	16	1	17
1919 - 1945	16	13	—	13	1	14
1946 - 1960	70	68	1	69	1	70
1961 - 1971	200	200	—	200	—	200
1972 - 1975	74	73	—	73	—	73
1976 - 1980	355	345	1	346	8	354
Dopo il 1980	21	21	—	21	—	21
Stato, Regioni, Province, Comuni, IACP	2.508	2.472	15	2.487	18	2.505
Prima del 1919	60	57	1	58	2	60
1919 - 1945	74	74	—	74	—	74
1946 - 1960	588	579	3	582	5	587
1961 - 1971	1.109	1.102	4	1.106	1	1.107
1972 - 1975	262	252	2	254	8	262
1976 - 1980	412	405	5	410	2	412
Dopo il 1980	3	3	—	3	—	3
Enti previdenziali	34	33	—	33	1	34
Prima del 1919	1	1	—	1	—	1
1919 - 1945	8	8	—	8	—	8
1946 - 1960	21	20	—	20	1	21
1961 - 1971	1	1	—	1	—	1
1972 - 1975	1	1	—	1	—	1
1976 - 1980	2	2	—	2	—	2
Dopo il 1980	—	—	—	—	—	—
Altro proprietario	289	275	3	278	7	285
Prima del 1919	53	47	2	49	3	52
1919 - 1945	44	44	—	44	—	44
1946 - 1960	102	98	1	99	2	101
1961 - 1971	56	54	—	54	1	55
1972 - 1975	25	23	—	23	1	24
1976 - 1980	9	9	—	9	—	9
Dopo il 1980	—	—	—	—	—	—



**TAV. 28 - Abitazioni occupate per numero di stanze e numero**

FAMIGLIE PER NUMERO DI COMPONENTI E CONDIZIONE OCCUPAZIONALE	ABITAZIONI					
	1	2	3	4	5	6
<b>Famiglie con 1 componente</b>	<b>819</b>	<b>3.266</b>	<b>2.833</b>	<b>2.784</b>	<b>1.289</b>	<b>587</b>
- Non occupato	755	2.972	2.407	2.298	971	429
- Occupato	64	294	426	486	318	158
<b>Famiglie con 2 componenti</b>	<b>327</b>	<b>3.186</b>	<b>4.368</b>	<b>5.817</b>	<b>2.785</b>	<b>1.224</b>
- Tutti non occupati	286	2.459	2.985	3.499	1.474	664
- Uno occupato	29	539	1.048	1.681	877	379
- Tutti occupati	12	188	335	637	434	181
<b>Famiglie con 3 componenti</b>	<b>75</b>	<b>1.115</b>	<b>2.589</b>	<b>4.598</b>	<b>2.948</b>	<b>1.256</b>
- Tutti non occupati	18	258	572	846	511	215
- Uno occupato	46	571	1.291	2.328	1.416	578
- Due occupati	10	253	628	1.246	914	418
- Tutti occupati	1	33	98	178	107	45
<b>Famiglie con 4 componenti</b>	<b>41</b>	<b>825</b>	<b>2.376</b>	<b>5.153</b>	<b>4.061</b>	<b>1.753</b>
- Tutti non occupati	8	96	192	329	224	94
- Uno occupato	22	415	1.304	2.704	1.997	781
- Due occupati	10	258	719	1.749	1.604	768
- Tre occupati	1	44	140	315	201	95
- Tutti occupati	—	12	21	56	35	15
<b>Famiglie con 5 componenti</b>	<b>26</b>	<b>352</b>	<b>1.055</b>	<b>2.471</b>	<b>2.131</b>	<b>1.067</b>
- Tutti non occupati	3	37	86	125	94	41
- Uno occupato	16	145	492	1.126	997	441
- Due occupati	4	124	354	911	814	451
- Tre occupati	2	35	92	238	173	107
- Quattro occupati	—	9	23	63	46	24
- Tutti occupati	1	2	8	8	7	3
<b>Famiglie con 6 e più componenti</b>	<b>18</b>	<b>232</b>	<b>622</b>	<b>1.334</b>	<b>1.258</b>	<b>615</b>
Numero componenti	124	1.536	4.100	8.789	8.314	4.029
Famiglie con tutti i componenti non occupati	3	26	51	73	58	30
Numero componenti	18	174	356	494	387	199
Famiglie con componenti parte occupati e parte non occupati	15	206	570	1.258	1.200	585
Numero componenti	106	1.362	3.738	8.277	7.927	3.830
Famiglie con tutti i componenti occupati	—	—	1	3	—	—
Numero componenti	—	—	6	18	—	—
<b>TOTALE</b>	<b>1.306</b>	<b>8.976</b>	<b>13.843</b>	<b>22.157</b>	<b>14.472</b>	<b>6.502</b>



## dei componenti delle famiglie secondo la condizione occupazionale

CON STANZE				TOTALE			
7	8	9 e più		ABITAZIONI	STANZE	OCCUPANTI	
		ABITAZIONI	STANZE			FAMIGLIE	COMPONENTI
182	118	131	1.451	12.009	40.622	12.009	12.009
138	88	97	1.020	10.155	33.231	10.155	10.155
44	30	34	431	1.854	7.391	1.854	1.854
456	256	219	2.400	18.638	71.980	18.638	37.276
255	145	123	1.305	11.890	43.759	11.890	23.780
153	74	69	812	4.849	20.109	4.849	9.698
48	37	27	283	1.899	8.112	1.899	3.798
431	225	233	2.424	13.470	57.981	13.470	40.410
89	33	50	501	2.592	10.867	2.592	7.776
168	93	110	1.169	6.601	28.010	6.601	19.803
154	85	65	676	3.773	16.896	3.773	11.319
20	14	8	78	504	2.208	504	1.512
614	296	287	3.054	15.406	69.974	15.406	61.624
42	19	17	210	1.021	4.432	1.021	4.084
251	120	112	1.195	7.706	34.163	7.706	30.824
266	126	127	1.291	5.627	26.468	5.627	22.508
42	27	24	253	889	4.107	889	3.556
13	4	7	105	163	804	163	652
323	188	195	2.127	7.808	36.728	7.808	39.040
13	4	9	98	412	1.772	412	2.060
106	55	66	693	3.444	15.792	3.444	17.220
159	96	100	1.104	3.013	14.719	3.013	15.065
37	22	16	164	722	3.406	722	3.610
7	9	4	68	185	902	185	925
1	2	—	—	32	137	32	160
240	146	147	1.538	4.612	22.050	4.612	—
1.597	984	1.004	—	—	—	—	30.477
3	2	4	38	250	1.045	250	—
21	13	25	—	—	—	—	1.687
236	144	143	1.500	4.357	20.983	4.357	—
1.570	971	979	—	—	—	—	28.760
1	—	—	—	5	22	5	—
6	—	—	—	—	—	—	30
<b>2.246</b>	<b>1.229</b>	<b>1.212</b>	<b>12.994</b>	<b>71.943</b>	<b>299.335</b>	<b>71.943</b>	<b>220.836</b>

**TAV. 29 - Abitazioni non occupate per numero di stanze, motivo della non occupazione, tipo di fabbricato, figura giuridica del proprietario ed epoca di costruzione**

MOTIVO DELLA NON OCCUPAZIONE — TIPO DI FABBRICATO — FIGURA GIURIDICA DEL PROPRIETARIO — EPOCA DI COSTRUZIONE	ABITAZIONI CON STANZE										TOTALE	
	1	2	3	4	5	6	7	8	9 e più		ABITAZIONI	STANZE
									ABITAZIONI	STANZE		
<b>ABITAZIONI NON OCCUPATE</b>	1.393	6.230	7.716	6.187	2.808	923	289	217	268	3.059	26.031	88.145
<b>Motivo della non occupazione</b>												
- Disponibile per la vendita o l'affitto	158	711	818	944	555	113	37	23	30	355	3.389	12.061
- Utilizzabile per vacanza	284	2.114	4.057	2.728	976	351	126	89	104	1.093	10.829	37.268
- Utilizzabile per lavoro	316	943	713	702	185	91	24	17	24	269	3.015	9.193
- Altro motivo	635	2.462	2.128	1.813	1.092	368	102	88	110	1.342	8.798	29.623
<b>Tipo di fabbricato in cui è situata l'abitazione</b>												
<b>Utilizzato esclusivamente ad uso abitativo</b>	831	4.062	5.873	4.692	2.295	683	210	161	191	2.154	18.998	65.827
- Con 1 abitazione	676	2.898	2.631	2.256	896	396	134	107	129	1.438	10.123	33.477
- Con 2 abitazioni	67	331	402	461	230	73	28	20	24	256	1.636	5.979
- Da 3 a 8 abitazioni	62	300	639	712	514	102	36	21	27	290	2.413	9.319
- Da 9 a 15 abitazioni	18	195	401	505	256	70	4	11	3	33	1.463	5.480
- Da 16 a 30 abitazioni	4	162	930	418	267	32	6	2	5	64	1.826	6.439
- Con 31 e più abitazioni	4	176	870	340	132	10	2	—	3	73	1.537	5.133
<b>Utilizzato prevalentemente ad uso abitativo</b>	133	696	660	520	216	111	33	27	36	396	2.432	8.174
- Con 1 abitazione	92	508	438	300	112	71	23	18	25	275	1.587	5.188
- Con 2 abitazioni	17	66	57	52	21	13	3	3	5	65	237	821
- Da 3 a 8 abitazioni	9	37	45	61	35	17	6	2	6	56	218	853
- Da 9 a 15 abitazioni	—	13	37	45	25	6	—	3	—	—	129	502
- Da 16 a 30 abitazioni	2	41	57	33	18	4	—	—	—	—	155	501
- Con 31 e più abitazioni	13	31	26	29	5	—	1	1	—	—	106	309
<b>Utilizzato prevalentemente ad uso non abitativo</b>	172	639	435	291	119	47	19	13	22	323	1.757	5.356
<b>Rurale</b>	257	833	748	684	178	82	27	16	19	186	2.844	8.788
<b>Figura giuridica del proprietario</b>												
- Persona fisica	1.371	6.164	7.549	5.856	2.249	876	277	202	243	2.680	24.787	82.506
- Imprese	7	13	59	121	110	17	3	4	7	123	341	1.522
- Cooperative edilizie a proprietà individuale e indivisa	5	11	11	65	308	17	—	1	2	23	420	1.993
- Stato, Regioni, Provincie, Comuni, IACP	6	23	75	118	107	3	5	6	9	108	352	1.493
- Enti previdenziali	—	1	—	—	1	1	—	—	—	—	3	13
- Altro proprietario	4	18	22	27	33	9	4	4	7	125	128	618
<b>Epoca di costruzione</b>												
<b>Fino al 1945</b>	874	3.674	2.882	2.199	707	361	149	111	146	1.624	11.103	34.920
- di cui utilizzabili per vacanza	178	973	839	763	272	152	73	52	58	605	3.360	11.497
<b>1946-1971</b>	130	766	1.484	1.386	527	199	52	31	45	515	4.620	16.614
- di cui utilizzabili per vacanza	29	321	906	553	216	87	25	11	18	194	2.166	7.660
<b>Dopo il 1971</b>	168	1.045	2.615	2.366	1.478	336	81	62	68	792	8.219	30.828
- di cui utilizzabili per vacanza	57	702	2.174	1.355	466	107	23	22	27	284	4.933	16.996
<b>Epoca non indicata</b>	221	745	735	236	96	27	7	13	9	128	2.089	5.783
- di cui utilizzabili per vacanza	20	118	138	57	22	5	5	4	1	10	370	1.115

**TAV. 30 - Occupati per settore di attività economica, luogo di lavoro, tempo impiegato e mezzo utilizzato****A — AGRICOLTURA, CACCIA, FORESTE E PESCA**

LUOGO DI LAVORO — TEMPO IMPIEGATO (minuti)	MEZZO UTILIZZATO								TOTALE	di cui persone che hanno effettuato più di uno spostamento
	NESSUN MEZZO (a piedi)	FERROVIA, TRAM, METROPOLITANA, ALTRO MEZZO PUBBLICO SU ROTAIA	AUTOBUS, FILOBUS, CORRIERA, ALTRO MEZZO PUBBLICO SU GOMMA	AUTOBUS AZIENDALE	AUTO PRIVATA COME		MOTOCICLETTA, CICLOMOTORE, SCOOTER	ALTRO MEZZO		
					CONDUCENTE	TRASPORTATO				
<b>STESSO COMUNE DI RESIDENZA</b>	<b>6.328</b>	<b>53</b>	<b>208</b>	<b>74</b>	<b>1.723</b>	<b>1.149</b>	<b>217</b>	<b>423</b>	<b>10.175</b>	<b>3.999</b>
-Fino a 15	3.879	17	60	24	986	621	128	130	5.845	3.053
-Da 16 a 30	1.542	23	109	45	613	440	69	204	3.045	699
-Da 31 a 60	623	4	29	3	109	77	15	70	930	187
-Oltre 60	284	9	10	2	15	11	5	19	355	60
di cui nel Comune capoluogo										
-Fino a 15	471	4	9	—	46	3	5	2	540	474
-Da 16 a 30	38	2	9	1	26	9	1	—	86	53
-Da 31 a 60	20	—	2	—	4	—	—	—	26	12
-Oltre 60	3	—	2	—	1	—	—	1	7	4
<b>ALTRO COMUNE DELLA STESSA PROVINCIA</b>	<b>107</b>	<b>21</b>	<b>105</b>	<b>25</b>	<b>414</b>	<b>228</b>	<b>20</b>	<b>15</b>	<b>935</b>	<b>202</b>
-Fino a 15	30	3	15	6	139	78	4	3	278	83
-Da 16 a 30	34	6	48	8	216	108	11	8	439	95
-Da 31 a 60	34	11	30	9	54	38	3	4	183	20
-Oltre 60	9	1	12	2	5	4	2	—	35	4
di cui nel Comune capoluogo										
-Fino a 15	5	1	2	—	10	4	1	—	23	12
-Da 16 a 30	—	—	11	1	15	2	—	—	29	11
-Da 31 a 60	1	—	5	—	11	1	—	—	18	2
-Oltre 60	—	—	5	—	—	—	—	—	5	—
<b>ALTRA PROVINCIA DELLA STESSA REGIONE</b>	<b>—</b>	<b>—</b>	<b>1</b>	<b>—</b>	<b>2</b>	<b>1</b>	<b>—</b>	<b>—</b>	<b>4</b>	<b>2</b>
-Fino a 15	—	—	—	—	2	—	—	—	2	2
-Da 16 a 30	—	—	—	—	—	—	—	—	—	—
-Da 31 a 60	—	—	—	—	—	1	—	—	1	—
-Oltre 60	—	—	1	—	—	—	—	—	1	—
di cui nel Comune capoluogo										
-Fino a 15	—	—	—	—	—	—	—	—	—	—
-Da 16 a 30	—	—	—	—	—	—	—	—	—	—
-Da 31 a 60	—	—	—	—	—	—	—	—	—	—
-Oltre 60	—	—	1	—	—	—	—	—	1	—
<b>PROVINCIE DI ALTRE REGIONI</b>	<b>8</b>	<b>6</b>	<b>10</b>	<b>5</b>	<b>30</b>	<b>27</b>	<b>—</b>	<b>3</b>	<b>89</b>	<b>17</b>
-Fino a 15	1	—	—	—	2	—	—	—	3	1
-Da 16 a 30	6	—	2	—	17	15	—	2	42	9
-Da 31 a 60	1	2	5	4	8	10	—	1	31	3
-Oltre 60	—	4	3	1	3	2	—	—	13	4
di cui nel Comune capoluogo										
-Fino a 15	—	—	—	—	—	—	—	—	—	—
-Da 16 a 30	—	—	—	—	—	—	—	1	1	1
-Da 31 a 60	—	1	—	1	—	3	—	—	5	—
-Oltre 60	—	1	1	—	2	2	—	—	6	1
<b>ESTERO</b>	<b>—</b>	<b>—</b>	<b>—</b>	<b>—</b>	<b>—</b>	<b>—</b>	<b>—</b>	<b>—</b>	<b>—</b>	<b>—</b>
-Fino a 15	—	—	—	—	—	—	—	—	—	—
-Da 16 a 30	—	—	—	—	—	—	—	—	—	—
-Da 31 a 60	—	—	—	—	—	—	—	—	—	—
-Oltre 60	—	—	—	—	—	—	—	—	—	—
<b>TOTALE</b>	<b>6.443</b>	<b>80</b>	<b>324</b>	<b>104</b>	<b>2.169</b>	<b>1.405</b>	<b>237</b>	<b>441</b>	<b>11.203</b>	<b>4.220</b>

## segue TAV. 30 — Occupati per settore di attività economica, luogo di lavoro, tempo impiegato e mezzo utilizzato

## B — INDUSTRIE

LUOGO DI LAVORO — TEMPO IMPIEGATO (minuti)	MEZZO UTILIZZATO								TOTALE	di cui persone che hanno effettuato più di uno spostamento
	NESSUN MEZZO (a piedi)	FERROVIA, TRAM, METROPOLITANA, ALTRO MEZZO PUBBLICO SU ROTAIA	AUTOBUS, FILOBUS, CORRIERA, ALTRO MEZZO PUBBLICO SU GOMMA	AUTOBUS- AZIENDALE	AUTO PRIVATA COME		MOTOCICLETTA, CICLOMOTORE, SCOOTER	ALTRO MEZZO		
					CONDUCENTE	TRASPORTATO				
<b>STESSO COMUNE DI RESIDENZA</b>	3.012	76	1.268	260	4.329	771	444	87	10.247	4.631
-Fino a 15	2.646	28	516	105	2.993	396	301	53	7.038	3.754
-Da 16 a 30	308	24	554	92	1.120	257	130	29	2.514	746
-Da 31 a 60	42	15	112	36	144	89	12	4	454	88
-Oltre 60	16	9	86	27	72	29	1	1	241	43
di cui nel Comune capoluogo										
-Fino a 15	481	8	84	10	964	90	65	5	1.707	1.050
-Da 16 a 30	144	10	140	17	446	54	38	3	852	397
-Da 31 a 60	19	2	24	9	38	12	4	1	109	47
-Oltre 60	8	3	7	18	20	4	—	1	61	18
<b>ALTRO COMUNE DELLA STESSA PROVINCIA</b>	27	80	1.922	253	2.052	562	69	7	4.972	611
-Fino a 15	17	10	137	16	683	100	31	2	996	210
-Da 16 a 30	6	19	622	84	984	240	30	4	1.989	259
-Da 31 a 60	3	29	799	106	304	178	7	1	1.427	92
-Oltre 60	1	22	364	47	81	44	1	—	560	50
di cui nel Comune capoluogo										
-Fino a 15	5	3	43	2	145	32	12	—	242	68
-Da 16 a 30	3	9	188	13	356	64	10	—	643	95
-Da 31 a 60	2	12	187	23	103	42	2	1	372	29
-Oltre 60	—	9	46	8	35	14	1	—	113	6
<b>ALTRA PROVINCIA DELLA STESSA REGIONE</b>	2	3	12	4	30	4	2	—	57	13
-Fino a 15	—	1	—	—	2	1	—	—	4	2
-Da 16 a 30	2	—	1	—	5	2	1	—	11	3
-Da 31 a 60	—	2	5	1	16	1	—	—	25	5
-Oltre 60	—	—	6	3	7	—	1	—	17	3
di cui nel Comune capoluogo										
-Fino a 15	—	—	—	—	—	—	—	—	—	—
-Da 16 a 30	—	—	—	—	1	—	—	—	1	—
-Da 31 a 60	—	1	5	1	8	1	—	—	16	3
-Oltre 60	—	—	3	—	5	—	—	—	8	1
<b>PROVINCIE DI ALTRE REGIONI</b>	1	4	148	23	179	70	5	1	431	30
-Fino a 15	—	—	2	2	9	1	—	—	14	3
-Da 16 a 30	—	—	93	3	80	20	2	1	199	13
-Da 31 a 60	—	—	42	9	65	38	3	—	157	6
-Oltre 60	1	4	11	9	25	11	—	—	61	8
di cui nel Comune capoluogo										
-Fino a 15	—	—	—	—	—	—	—	—	—	—
-Da 16 a 30	—	—	2	—	1	—	—	1	4	1
-Da 31 a 60	—	—	1	—	4	1	—	—	6	1
-Oltre 60	—	1	2	3	6	1	—	—	13	3
<b>ESTERO</b>	—	—	—	—	—	—	—	—	—	—
-Fino a 15	—	—	—	—	—	—	—	—	—	—
-Da 16 a 30	—	—	—	—	—	—	—	—	—	—
-Da 31 a 60	—	—	—	—	—	—	—	—	—	—
-Oltre 60	—	—	—	—	—	—	—	—	—	—
<b>TOTALE</b>	<b>3.042</b>	<b>163</b>	<b>3.350</b>	<b>540</b>	<b>6.590</b>	<b>1.407</b>	<b>520</b>	<b>95</b>	<b>15.707</b>	<b>5.285</b>

## segue TAV. 30 — Occupati per settore di attività economica, luogo di lavoro, tempo impiegato e mezzo utilizzato

## C — ALTRE ATTIVITÀ

LUOGO DI LAVORO — TEMPO IMPIEGATO (minuti)	MEZZO UTILIZZATO							TOTALE	di cui persone che hanno effettuato più di uno spostamento	
	NESSUN MEZZO (a piedi)	FERROVIA, TRAM, METROPOLITANA, ALTRO MEZZO PUBBLICO SU ROTAIA	AUTOBUS, FILOBUS, CORRIERA, ALTRO MEZZO PUBBLICO SU GOMMA	AUTOBUS AZIENDALE	AUTO PRIVATA COME		MOTOCICLETTA, CICLOMOTORE, SCOOTER			ALTRO MEZZO
					CONDUCENTE	TRASPORTATO				
STESSO COMUNE DI RESIDENZA	11.351	187	1.526	73	6.019	787	241	103	20.287	10.617
-Fino a 15	10.290	58	563	40	4.768	587	190	66	16.562	9.084
-Da 16 a 30	981	58	683	21	953	157	47	20	2.920	1.340
-Da 31 a 60	65	23	166	7	186	32	3	9	491	115
-Oltre 60	15	48	114	5	112	11	1	8	314	78
di cui nel Comune capoluogo										
-Fino a 15	3.517	32	456	20	2.579	272	39	6	6.921	3.849
-Da 16 a 30	729	28	524	13	561	79	14	3	1.951	1.003
-Da 31 a 60	49	5	60	5	58	7	1	3	188	60
-Oltre 60	7	20	21	3	39	4	—	2	96	31
ALTRO COMUNE DELLA STESSA PROVINCIA	31	221	1.674	41	2.056	266	8	8	4.305	1.019
-Fino a 15	26	16	99	6	513	56	2	2	720	295
-Da 16 a 30	4	50	694	14	1.006	114	4	5	1.891	463
-Da 31 a 60	—	50	594	15	448	81	2	—	1.190	191
-Oltre 60	1	105	287	6	89	15	—	1	504	70
di cui nel Comune capoluogo										
-Fino a 15	5	6	54	2	199	24	—	1	291	147
-Da 16 a 30	2	20	399	8	362	39	2	—	832	254
-Da 31 a 60	—	19	294	10	107	15	1	—	446	72
-Oltre 60	—	26	109	3	14	4	—	—	156	23
ALTRA PROVINCIA DELLA STESSA REGIONE	2	7	35	1	86	12	—	—	143	32
-Fino a 15	2	—	—	—	3	—	—	—	5	1
-Da 16 a 30	—	—	—	—	40	6	—	—	46	12
-Da 31 a 60	—	2	21	—	28	4	—	—	55	11
-Oltre 60	—	5	14	1	15	2	—	—	37	8
di cui nel Comune capoluogo										
-Fino a 15	—	—	—	—	—	—	—	—	—	—
-Da 16 a 30	—	—	—	—	12	3	—	—	15	7
-Da 31 a 60	—	2	16	—	13	2	—	—	33	3
-Oltre 60	—	3	10	1	5	2	—	—	21	4
PROVINCIE DI ALTRE REGIONI	5	27	33	4	99	20	4	2	194	48
-Fino a 15	4	—	1	—	5	—	—	—	10	2
-Da 16 a 30	1	—	5	—	41	8	2	1	58	12
-Da 31 a 60	—	10	11	3	28	6	2	1	61	18
-Oltre 60	—	17	16	1	25	6	—	—	65	16
di cui nel Comune capoluogo										
-Fino a 15	—	—	—	—	—	—	—	—	—	—
-Da 16 a 30	—	—	1	—	6	—	1	—	8	4
-Da 31 a 60	—	2	4	—	6	—	—	—	12	7
-Oltre 60	—	15	5	1	8	3	—	—	32	8
ESTERO	—	—	—	—	—	—	—	—	—	—
-Fino a 15	—	—	—	—	—	—	—	—	—	—
-Da 16 a 30	—	—	—	—	—	—	—	—	—	—
-Da 31 a 60	—	—	—	—	—	—	—	—	—	—
-Oltre 60	—	—	—	—	—	—	—	—	—	—
<b>TOTALE</b>	<b>11.389</b>	<b>442</b>	<b>3.268</b>	<b>119</b>	<b>8.260</b>	<b>1.085</b>	<b>253</b>	<b>113</b>	<b>24.929</b>	<b>11.716</b>


## segue TAV. 30 — Occupati per settore di attività economica, luogo di lavoro, tempo impiegato e mezzo utilizzato

## D — TOTALE

LUOGO DI LAVORO — TEMPO IMPIEGATO (minuti)	MEZZO UTILIZZATO								TOTALE	di cui persone che hanno effettuato più di uno spostamento
	NESSUN MEZZO (a piedi)	FERROVIA, TRAM, METROPOLITANA, ALTRO MEZZO PUBBLICO SU ROTAIA	AUTOBUS, FILOBUS, CORRIERA, ALTRO MEZZO PUBBLICO SU GOMMA	AUTOBUS AZIENDALE	AUTO PRIVATA COME		MOTOCICLETTA, CICLOMOTORE, SCOOTER	ALTRO MEZZO		
					CONDUCENTE	TRASPORTATO				
STESSO COMUNE DI RESIDENZA	20.691	316	3.002	407	12.071	2.707	902	613	40.709	19.247
-Fino a 15	16.815	103	1.139	169	8.747	1.604	619	249	29.445	15.891
-Da 16 a 30	2.831	105	1.346	158	2.686	854	246	253	8.479	2.785
-Da 31 a 60	730	42	307	46	439	198	30	83	1.875	390
-Oltre 60	315	66	210	34	199	51	7	28	910	181
di cui nel Comune capoluogo										
-Fino a 15	4.469	44	549	30	3.589	365	109	13	9.168	5.373
-Da 16 a 30	911	40	673	31	1.033	142	53	6	2.889	1.453
-Da 31 a 60	88	7	86	14	100	19	5	4	323	119
-Oltre 60	18	23	30	21	60	8	—	4	164	53
ALTRO COMUNE DELLA STESSA PROVINCIA	165	322	3.701	319	4.522	1.056	97	30	10.212	1.832
-Fino a 15	73	29	251	28	1.335	234	37	7	1.994	588
-Da 16 a 30	44	75	1.364	106	2.206	462	45	17	4.319	817
-Da 31 a 60	37	90	1.423	130	806	297	12	5	2.800	303
-Oltre 60	11	128	663	55	175	63	3	1	1.099	124
di cui nel Comune capoluogo										
-Fino a 15	15	10	99	4	354	60	13	1	556	227
-Da 16 a 30	5	29	598	22	733	105	12	—	1.504	360
-Da 31 a 60	3	31	486	33	221	58	3	1	836	103
-Oltre 60	—	35	160	11	49	18	1	—	274	29
ALTRA PROVINCIA DELLA STESSA REGIONE	4	10	48	5	118	17	2	—	204	47
-Fino a 15	2	1	—	—	7	1	—	—	11	5
-Da 16 a 30	2	—	1	—	45	8	1	—	57	15
-Da 31 a 60	—	4	26	1	44	6	—	—	81	16
-Oltre 60	—	5	21	4	22	2	1	—	55	11
di cui nel Comune capoluogo										
-Fino a 15	—	—	—	—	—	—	—	—	—	—
-Da 16 a 30	—	—	—	—	13	3	—	—	16	7
-Da 31 a 60	—	3	21	1	21	3	—	—	49	6
-Oltre 60	—	3	14	1	10	2	—	—	30	5
PROVINCIE DI ALTRE REGIONI	14	37	191	32	308	117	9	6	714	95
-Fino a 15	5	—	3	2	16	1	—	—	27	6
-Da 16 a 30	7	—	100	3	138	43	4	4	299	34
-Da 31 a 60	1	12	58	16	101	54	5	2	249	27
-Oltre 60	1	25	30	11	53	19	—	—	139	28
di cui nel Comune capoluogo										
-Fino a 15	—	—	—	—	—	—	—	—	—	—
-Da 16 a 30	—	—	3	—	7	—	1	2	13	6
-Da 31 a 60	—	3	5	1	10	4	—	—	23	8
-Oltre 60	—	17	8	4	16	6	—	—	51	12
ESTERO	—	—	—	—	—	—	—	—	—	—
-Fino a 15	—	—	—	—	—	—	—	—	—	—
-Da 16 a 30	—	—	—	—	—	—	—	—	—	—
-Da 31 a 60	—	—	—	—	—	—	—	—	—	—
-Oltre 60	—	—	—	—	—	—	—	—	—	—
<b>TOTALE</b>	<b>20.874</b>	<b>685</b>	<b>6.942</b>	<b>763</b>	<b>17.019</b>	<b>3.897</b>	<b>1.010</b>	<b>649</b>	<b>51.839</b>	<b>21.221</b>


TAV. 31 - Studenti per luogo di studio, tempo impiegato e mezzo utilizzato

LUOGO DI STUDIO — TEMPO IMPIEGATO (minuti)	MEZZO UTILIZZATO								TOTALE	di cui persone che hanno effettuato più di uno spostamento
	NESSUN MEZZO (a piedi)	FERROVIA, TRAM, METROPOLITANA, ALTRO MEZZO PUBBLICO SU ROTAIA	AUTOBUS, FILOBUS, CORRIERA, ALTRO MEZZO PUBBLICO SU GOMMA	AUTOBUS SCOLASTICO	AUTO PRIVATA COME		MOTOCICLETTA, CICLOMOTORE, SCOOTER	ALTRO MEZZO		
					CONDUCENTE	TRASPORTATO				
STESSO COMUNE DI RESIDENZA	25.668	375	4.038	5.272	41	1.806	131	13	37.344	3.057
-Fino a 15	23.621	106	1.770	3.445	24	1.539	105	13	30.623	2.500
-Da 16 a 30	1.909	160	1.826	1.557	13	243	26	—	5.734	469
-Da 31 a 60	122	34	339	245	2	22	—	—	764	56
-Oltre 60	16	75	103	25	2	2	—	—	223	32
di cui nel Comune capoluogo										
-Fino a 15	5.457	44	1.020	336	13	752	43	4	7.669	781
-Da 16 a 30	1.066	42	1.115	171	9	154	13	—	2.570	259
-Da 31 a 60	75	2	104	21	—	14	—	—	216	23
-Oltre 60	4	3	8	2	—	1	—	—	18	9
ALTRA PROVINCIA DELLA STESSA REGIONE	78	154	3.547	345	20	202	1	—	4.347	295
-Fino a 15	69	16	384	118	4	73	1	—	665	45
-Da 16 a 30	9	62	1.734	155	10	99	—	—	2.069	124
-Da 31 a 60	—	44	1.167	58	3	27	—	—	1.299	93
-Oltre 60	—	32	262	14	3	3	—	—	314	33
di cui nel Comune capoluogo										
-Fino a 15	22	7	147	28	2	49	1	—	256	24
-Da 16 a 30	4	28	799	26	5	67	—	—	929	81
-Da 31 a 60	—	25	690	22	2	21	—	—	760	58
-Oltre 60	—	24	179	5	2	2	—	—	212	22
ALTRA PROVINCIA DELLA STESSA REGIONE	—	23	54	5	1	2	—	—	85	12
-Fino a 15	—	—	1	—	—	—	—	—	1	—
-Da 16 a 30	—	3	6	—	—	—	—	—	9	1
-Da 31 a 60	—	13	26	2	1	1	—	—	43	5
-Oltre 60	—	7	21	3	—	1	—	—	32	6
di cui nel Comune capoluogo										
-Fino a 15	—	—	—	—	—	—	—	—	—	—
-Da 16 a 30	—	3	6	—	—	—	—	—	9	1
-Da 31 a 60	—	13	20	2	—	1	—	—	36	5
-Oltre 60	—	7	16	2	—	—	—	—	25	5
PROVINCIE DI ALTRE REGIONI	10	100	174	30	10	30	3	—	357	46
-Fino a 15	7	—	8	15	—	4	1	—	35	—
-Da 16 a 30	3	18	32	10	4	5	—	—	72	9
-Da 31 a 60	—	24	92	4	—	11	1	—	132	11
-Oltre 60	—	58	42	1	6	10	1	—	118	26
di cui nel Comune capoluogo										
-Fino a 15	—	—	—	—	—	—	—	—	—	—
-Da 16 a 30	—	7	10	—	3	—	—	—	20	8
-Da 31 a 60	—	6	7	—	—	—	1	—	14	8
-Oltre 60	—	48	13	1	6	1	1	—	70	25
ESTERO	—	—	—	—	—	—	—	—	—	—
-Fino a 15	—	—	—	—	—	—	—	—	—	—
-Da 16 a 30	—	—	—	—	—	—	—	—	—	—
-Da 31 a 60	—	—	—	—	—	—	—	—	—	—
-Oltre 60	—	—	—	—	—	—	—	—	—	—
<b>TOTALE</b>	<b>25.756</b>	<b>652</b>	<b>7.813</b>	<b>5.652</b>	<b>72</b>	<b>2.040</b>	<b>135</b>	<b>13</b>	<b>42.133</b>	<b>3.410</b>





appendice



## A — Tipologia completa delle famiglie

FAMIGLIA DI TIPO	CAPO FAMIGLIA	CONIUGE	FIGLIO/A	GENITORE	SUOCERO/A	GENERO NUORA	ALTRO PARENTE O AFFINE	ALTRA PERSONA CONVIVENTE	ADDETTI AI SERVIZI DELLA FAMIGLIA		
A	x	—	—	—	—	—	—	⊗	⊗		
B	x	x	—	—	—	—	—	⊗	⊗		
C	C1	x	x	—	—	—	—	⊗	⊗		
	C2	x(M)	—	x	—	—	—	⊗	⊗		
	C3	x(F)	—	x	—	—	—	⊗	⊗		
D	D <sub>1</sub>	D1.1	x	x	—	<span style="border: 1px solid black;">x x</span>	⊗	⊗	⊗	⊗	
		D1.2	x	x	—	—	<span style="border: 1px solid black;">x x</span>	⊗	⊗	⊗	
	D <sub>2</sub>	D2.1	x	x	x	—	<span style="border: 1px solid black;">x x</span>	⊗	⊗	⊗	⊗
		D2.2	x	x	x	—	<span style="border: 1px solid black;">x x</span>	⊗	⊗	⊗	⊗
	D <sub>3</sub>	D3.1	x(M)	—	x	—	<span style="border: 1px solid black;">x x</span>	⊗	⊗	⊗	⊗
		D3.2	x(M)	—	x	—	<span style="border: 1px solid black;">x x</span>	⊗	⊗	⊗	⊗
	D <sub>4</sub>	D4.1	x(F)	—	x	—	<span style="border: 1px solid black;">x x</span>	⊗	⊗	⊗	⊗
		D4.2	x(F)	—	x	—	<span style="border: 1px solid black;">x x</span>	⊗	⊗	⊗	⊗
	D5	x	—	—	x(M)(F)	⊗	⊗	—	⊗	⊗	
	D6	x	—	—	x(M)	⊗	⊗	—	⊗	⊗	
	D7	x	—	—	x(F)	⊗	⊗	—	⊗	⊗	
	D8	x	—	—	—	x(M)(F)	⊗	—	⊗	⊗	
D9	Altri casi										

x = Componente presente

— = Componente assente

⊗ = Componente che può essere presente o assente

x x = Componenti entrambi presenti o almeno uno dei due presenti

(M) = Maschio

(F) = Femmina

**B — Confronto fra le classi di età ai censimenti demografici del 1951, 1961, 1971 e 1981**

CLASSI DI ETÀ PER LE QUALI PUÒ ESSERE EFFETTUATO IL CONFRONTO	1951	1961	1971	1981
meno di 6 anni	fino a 6 anni	fino a 6	meno di 6	0-2 3-5
6-13	{ 6-10 10-14	6-14	{ 6-10 11-13	{ 6-10 11-13
14-20	{ 14-18 18-21	14-21	{ 14-18 19-20	{ 14-17 18 19-20
21-24	21-25	21-25	si ottiene sottraendo la classe 0-20 dalla classe 0-24	21-24
25-34	25-35	{ 25-30 30-35	{ 25-29 30-34	{ 25-29 30-34
35-44	35-45	{ 35-40 40-45	{ 35-39 40-44	{ 35-39 40-44
45-54	45-55	{ 45-50 50-55	{ 45-49 50-54	{ 45-49 50-54
55-59	55-60	55-60	55-59	55-59
60-64	60-65	60-65	60-64	60-64
65 e più	da 65 in poi	{ 65-70 70-75 oltre 75	{ 65-69 70-74 75 e più	{ 65-69 70-74 75 e più

**C – Variazioni territoriali e di nome nelle circoscrizioni amministrative**  
(periodo: 25 ottobre 1971 - 24 ottobre 1981)

Comuni	Superficie e popolazione riferite al censimento del 24-10-1971 (Situazione prima della variazione)			V A R I A Z I O N I					Superficie e popolazione riferite al censimento del 24-10-1971 (Situazione dopo la variazione)		
	Superficie ha	Popolazione		Specie e relativo provvedimento	Superficie e popolazione oggetto della variazione			Superficie ha	Popolazione		
		residente	presente		Superficie ha	residente	presente		residente	presente	
Petrella Tifernina . . . . .	2.655	1.620	1.532	Provincia di CAMPOBASSO Modificata la circoscrizione territoriale a seguito del distacco di una zona di territorio (isola amministrativa) aggregata al comune di Castellino del Biferno . . . . .  (Legge Reg. 2 novembre 1979, n. 30 B.U.R. n. 21 del 16 novembre 1979)	(a)	(b)	(b)	(a)	1.620	1.532	
Castellino del Biferno . . . . .	1.526	1.063	994	Modificata la circoscrizione territoriale a seguito dell'aggregazione di una zona di territorio (isola amministrativa) staccata dal comune di Petrella Tifernina . . . . .  (Legge Reg. 2 novembre 1979, n. 30 B.U.R. n. 21 del 16 novembre 1979)	(a)	(b)	(b)	(a)	1.063	994	

(a) Superficie non definita.

(b) Non comporta variazione di popolazione.

**D – Zone di territorio in contestazione tra Comuni**

Zone di territorio in contestazione			Epoca della contestazione	Comuni interessati alla contestazione	Popolazione residente		Superficie Km <sup>2</sup>	
Denominazione	Popolazione residente	Superficie Km <sup>2</sup>			Totale	di cui in zona contestata	Totale	di cui in contestazione
Castelvecchio	7	1,43	1951	Guardiaregia Sepino	983 2.419	7 —	41,91 62,56	— 1,43
Campolungo	—	0,84	1951	San Felice del Molise Tavenna	911 1.418	— —	24,24 21,95	0,84 —
Selvapiana	—	0,56	1951	Castelpagano (BN) Cercemaggiore	2.006 4.549	— —	38,19 56,50	0,56 —

### E — Categorie socio-professionali secondo la professione e la posizione nella professione

CATEGORIE SOCIO-PROFESSIONALI	CLASSI E CATEGORIE PROFESSIONALI (*)	POSIZIONI NELLA PROFESSIONE
01 Imprenditori e lavoratori in proprio nell'agricoltura, nella silvicoltura, nell'allevamento e nella pesca	3.11, 3.12, 3.13, 3.23, 3.3, 3.4	Imprenditori, lavoratori in proprio, coadiuvanti.
02 Altri lavoratori agricoli	3.14, 3.21, 3.22, 3.23, 3.24, 3.3, 3.4	Dirigenti, direttivi, impiegati, categorie intermedie, altri lavoratori dipendenti
03 Imprenditori e lavoratori in proprio nelle professioni liberali e affini	1.16, 1.17, 1.21, 1.22, 1.4, 1.5, 1.6, 1.71, 1.72, 1.73, 1.74, 1.75, 1.76, 1.77, 1.78, 1.8, 5.87, 8.31, 9.2	Liberi professionisti, lavoratori in proprio, coadiuvanti
04 Imprenditori nell'industria, nell'edilizia, nel commercio, nei trasporti e nei servizi	1.23, 1.24, 1.25, 1.26, 1.72, 1.73, 1.74, 1.75, 1.76, 2.11, 2.12, 2.13, 2.25, 7.1, 7.23, 7.24, 7.3, 8.41, 8.42, 9.1	Imprenditori, coadiuvanti
05 Lavoratori in proprio nell'industria, nell'edilizia, nel commercio, nei trasporti e nei servizi	1.23, 1.24, 1.25, 1.26, 2.25, 2.26, 2.28, 2.29, 2.31, 4.12, 4.14, 4.2, 4.3, 4.41, 4.42, 4.43, 4.44, 4.5, 4.6, 5.1, 5.22, 5.3, 5.4, 5.5, 5.6, 5.72, 5.74, 5.75, 5.76, 5.77, 5.78; 5.79, 5.81, 5.82, 5.84, 5.85, 5.86, 5.87, 5.88, 5.92, 6.11, 6.12, 6.13, 6.14, 6.15, 6.17, 6.18, 6.19, 6.22, 6.23, 6.24, 6.25, 6.32, 6.33, 6.34, 7.1, 7.22, 7.23, 7.24, 7.25, 7.3, 7.42, 7.43, 7.44, 7.45, 8.1, 8.23, 8.4; 8.51, 9.1, 9.3, 9.4, 9.51, 9.7.	Liberi professionisti, lavoratori in proprio, coadiuvanti.
06 Dirigenti industriali e commerciali, alti funzionari dell'apparato legislativo e della amministrazione statale	2.14, 2.15, 2.16, 2.17	Dirigenti, direttivi, impiegati
07 Lavoratori dipendenti nelle professioni liberali e affini	1.1, 1.21, 1.22, 1.3, 1.4, 1.51, 1.52, 1.6, 1.7, 1.8, 2.22, 5.87, 8.21, 8.31, 9.2	Dirigenti, direttivi, impiegati, categorie intermedie, altri lavoratori dipendenti

segue E — **Categorie socio-professionali secondo la professione e la posizione nella professione**

CATEGORIE SOCIO-PROFESSIONALI	CLASSI E CATEGORIE PROFESSIONALI (*)	POSIZIONI NELLA PROFESSIONE
08 Capi ufficio e responsabili di personale amministrativo, di addetti alle vendite e ai servizi; funzionari statali con responsabilità amministrative	1.23, 1.24, 1.25, 1.26, 2.21, 2.24, 2.25, 2.51, 2.52, 7.21, 7.41, 7.43, 8.33	Dirigenti, direttivi, impiegati
09 Personale amministrativo, addetto alle vendite e ai servizi	2.21, 2.23, 2.24, 2.26, 2.27, 2.28, 2.29, 2.3, 2.53, 2.54, 7.22, 7.23, 7.24, 7.25, 7.4, 9.3, 9.4, 9.51, 9.6, 9.7	Direttivi, impiegati, categorie intermedie, altri lavoratori dipendenti
10 Intermedi: capisquadra e sorveglianti di operai (dipendenti)	1.91, 1.92, 4.11, 4.12, 4.14, 4.2, 4.3, 4.4, 4.5, 4.6, 5.1, 5.2, 5.3, 5.4, 5.5, 5.6, 5.71, 5.72, 5.73, 5.74, 5.75, 5.77, 5.78, 5.79, 5.81, 5.82, 5.83, 5.84, 5.85, 5.86, 5.87, 5.9, 6.11, 6.21, 6.22, 6.23, 6.24, 6.25, 6.3, 8.11, 8.12, 8.13, 8.14, 8.15, 8.17, 8.23, 8.24	Dirigenti, direttivi, impiegati, categorie intermedie
11 Operai specializzati e qualificati (dipendenti)	1.92, 4.11, 4.12, 4.14, 4.2, 4.3, 4.4, 4.5, 4.6, 5.1, 5.2, 5.3, 5.4, 5.5, 5.6, 5.7, 5.8, 5.9, 6.12, 6.13, 6.14, 6.15, 6.16, 6.17, 6.2, 6.3, 8.1, 8.22, 8.23, 8.24, 8.31, 8.32, 8.43, 8.51	Capi operai; operai specializzati, qualificati, comuni; apprendisti, lavoratori a domicilio
12 Manovali (dipendenti)	4.13, 6.18, 6.19, 8.52, 9.52	Operai comuni
13 Forze armate (militari di carriera e militari in servizio di leva)	2.4	Dirigenti, direttivi, impiegati, graduati o militari di carriera
14 Persone economicamente attive non classificate altrove	9.9	Tutte le posizioni nella professione ad eccezione dei graduati o militari di carriera

(\*) Cfr. Classificazione delle professioni (ISTAT, Metodi e Norme, Serie C, n. 9, maggio 1981).

**F — Tavole disponibili****DATI COMUNALI**

- Tavola 1 — Popolazione residente attiva in condizione professionale per sesso, ramo di attività economica e posizione nella professione (analoga alla Tav. 9 comunale con analisi per ramo di attività economica).
- Tavola 2 — Popolazione residente attiva in condizione professionale, per sesso e ramo di attività economica (dati del 1981 classificati secondo i rami della classificazione delle attività economiche 1971).
- Tavola 3 — Popolazione residente occupata secondo il tipo di spostamento effettuato per raggiungere il luogo di lavoro.
- Tavola 4 — Popolazione residente che studia secondo il tipo di spostamento effettuato per raggiungere il luogo di studio.
- Tavola 5 — Popolazione residente che frequenta la scuola materna secondo il tipo di spostamento effettuato per raggiungere la scuola.
- Tavola 6 — Popolazione residente che frequenta corsi di formazione professionale secondo il tipo di spostamento effettuato per raggiungere il luogo di studio.
- Tavola 7 — Popolazione residente che lavora o studia secondo il tipo di spostamento effettuato per raggiungere il luogo di lavoro o di studio.
- Tavola 8 — Popolazione residente secondo il luogo di lavoro o di studio, il mezzo utilizzato, il tempo impiegato e l'orario di inizio del lavoro o delle lezioni.
- Tavola 9 — Stranieri residenti per sesso e stranieri temporaneamente presenti per sesso e motivo della presenza.
- Tavola 10 — Abitazioni in complesso (occupate e non occupate) secondo alcune caratteristiche del fabbricato nel quale sono situate.
- Tavola 11 — Abitazioni occupate in affitto o ad altro titolo secondo la figura giuridica del proprietario (analoga alla Tav. 20 comunale con analisi dettagliata della figura giuridica del proprietario).

**DATI PROVINCIALI**

- Tavola 12 — Popolazione residente per sesso, classe di età e luogo di nascita (analoga alla Tav. 3 provinciale con analisi del luogo di nascita per provincia).
- Tavola 13 — Popolazione residente temporaneamente assente, ricoverata in istituto di cura pubblico o privato, per sesso, classe di età e condizione.
- Tavola 14 — Famiglie residenti per condizione professionale o non professionale dei componenti e condizione del capo famiglia di censimento (analoga alla Tav. 18 provinciale con analisi della posizione nella professione del capo famiglia di censimento).
- Tavola 15 — Nuclei familiari costituiti da genitore con figlio/i secondo alcuni caratteri del genitore, il numero dei figli e l'età del figlio minore.
- Tavola 16 — Nuclei familiari costituiti da coniugi con o senza figli, secondo l'età dei coniugi, il numero e l'età dei figli.



- Tavola 17 — Nuclei familiari costituiti da coniugi con o senza figli, secondo la condizione dei coniugi, il numero e l'età dei figli.
- Tavola 18 — Nuclei familiari costituiti da coniugi con o senza figli, secondo la categoria socio-professionale dei coniugi, il numero e l'età dei figli.
- Tavola 19 — Nuclei familiari costituiti da coniugi con o senza figli, secondo il grado di istruzione dei coniugi, il numero e l'età dei figli.
- Tavola 20 — Abitazioni occupate per servizio installato e condizione del capo famiglia di censimento.
- Tavola 21 — Abitazioni occupate per classe di superficie, epoca di costruzione e numero di occupanti.
- Tavola 22 — Occupati per settore di attività economica, luogo di lavoro, tempo impiegato, mezzo utilizzato e orario di inizio del lavoro (analoga alla Tav. 30 provinciale con analisi dell'orario di inizio del lavoro).
- Tavola 23 — Studenti per grado di istruzione, luogo di studio, tempo impiegato, mezzo utilizzato e orario di inizio delle lezioni (analoga alla Tav. 31 provinciale con analisi dell'orario di inizio delle lezioni e del grado di istruzione degli studenti).

# 12° CENSIMENTO GENERALE DELLA POPOLAZIONE

ISTATI

TRACCIATI RECORDS

1	2	3	4	5																																																																																																																																																																																																																																																																																				
RECORD ABITAZIONE	RECORD PERSONE DELLA FAMIGLIA	RECORD TEMPORANEAMENTE PRESENTI NELLA FAMIGLIA	RECORD COMPONENTI PERMANENTI NELLE CONVIVENZE	RECORD TEMPORANEAMENTE PRESENTI NELLE CONVIVENZE																																																																																																																																																																																																																																																																																				
TIPO RECORD 1	TIPO RECORD 2	TIPO RECORD 3	TIPO RECORD 4	TIPO RECORD 5																																																																																																																																																																																																																																																																																				
1 2 3 4 5 6 7 8 9 10 11 12 13 14 15 16 17 18 19 20 21 22 23 24 25 26 27 28 29 30 31 32 33 34 35 36 37 38 39 40 41 42 43 44 45 46 47 48 49 50 51 52 53 54 55 56 57 58 59 60 61 62 63 64 65 66 67 68 69 70 71 72 73 74 75 76 77 78 79 80 81 82 83 84 85 86 87 88 89 90 91 92 93 94 95 96 97	1 2 3 4 5 6 7 8 9 10 11 12 13 14 15 16 17 18 19 20 21 22 23 24 25 26 27 28 29 30 31 32 33 34 35 36 37 38 39 40 41 42 43 44 45 46 47 48 49 50 51 52 53 54 55 56 57 58 59 60 61 62 63 64 65 66 67 68 69 70 71 72 73 74 75 76 77 78 79 80 81 82 83 84 85 86 87 88 89 90 91 92 93 94 95 96 97	1 2 3 4 5 6 7 8 9 10 11 12 13 14 15 16 17 18 19 20 21 22 23 24 25 26 27 28 29 30 31 32 33 34 35 36 37 38 39 40 41 42 43 44 45 46 47 48 49 50 51 52 53 54 55 56 57 58 59 60 61 62 63 64 65 66 67 68 69 70 71 72 73 74 75 76 77 78 79 80 81 82 83 84 85 86 87 88 89 90 91 92 93 94 95 96 97	1 2 3 4 5 6 7 8 9 10 11 12 13 14 15 16 17 18 19 20 21 22 23 24 25 26 27 28 29 30 31 32 33 34 35 36 37 38 39 40 41 42 43 44 45 46 47 48 49 50 51 52 53 54 55 56 57 58 59 60 61 62 63 64 65 66 67 68 69 70 71 72 73 74 75 76 77 78 79 80 81 82 83 84 85 86 87 88 89 90 91 92 93 94 95 96 97	1 2 3 4 5 6 7 8 9 10 11 12 13 14 15 16 17 18 19 20 21 22 23 24 25 26 27 28 29 30 31 32 33 34 35 36 37 38 39 40 41 42 43 44 45 46 47 48 49 50 51 52 53 54 55 56 57 58 59 60 61 62 63 64 65 66 67 68 69 70 71 72 73 74 75 76 77 78 79 80 81 82 83 84 85 86 87 88 89 90 91 92 93 94 95 96 97																																																																																																																																																																																																																																																																																				
<table border="1" style="width: 100%; border-collapse: collapse;"> <tr><th colspan="2">DATI INDICATIVI</th></tr> <tr><td>PROVINCIA</td><td></td></tr> <tr><td>COMUNE</td><td></td></tr> <tr><td>SEZIONE</td><td></td></tr> <tr><td>N. D'ORDINE DEFINITIVO</td><td></td></tr> <tr><td>LOCALITA'</td><td></td></tr> <tr><td>SPECIE DI CONVIVENZA</td><td></td></tr> <tr><td>COMPONENTE</td><td></td></tr> <tr><td>POSIZIONE COMPONENTE</td><td></td></tr> <tr><td>SESSO</td><td></td></tr> <tr><td>GIORNO</td><td></td></tr> <tr><td>MESE</td><td></td></tr> <tr><td>ANNO</td><td></td></tr> <tr><td>STATO CIVILE</td><td></td></tr> <tr><td>CITTADINANZA</td><td></td></tr> <tr><td>MOTIVO DELLA PRESENZA</td><td></td></tr> </table>	DATI INDICATIVI		PROVINCIA		COMUNE		SEZIONE		N. D'ORDINE DEFINITIVO		LOCALITA'		SPECIE DI CONVIVENZA		COMPONENTE		POSIZIONE COMPONENTE		SESSO		GIORNO		MESE		ANNO		STATO CIVILE		CITTADINANZA		MOTIVO DELLA PRESENZA		<table border="1" style="width: 100%; border-collapse: collapse;"> <tr><th colspan="2">DATI INDICATIVI</th></tr> <tr><td>PROVINCIA</td><td></td></tr> <tr><td>COMUNE</td><td></td></tr> <tr><td>SEZIONE</td><td></td></tr> <tr><td>N. D'ORDINE DEFINITIVO</td><td></td></tr> <tr><td>LOCALITA'</td><td></td></tr> <tr><td>COMPONENTE</td><td></td></tr> <tr><td>SESSO</td><td></td></tr> <tr><td>GIORNO</td><td></td></tr> <tr><td>MESE</td><td></td></tr> <tr><td>ANNO</td><td></td></tr> <tr><td>STATO CIVILE</td><td></td></tr> <tr><td>CITTADINANZA</td><td></td></tr> <tr><td>MOTIVO DELLA PRESENZA</td><td></td></tr> </table>	DATI INDICATIVI		PROVINCIA		COMUNE		SEZIONE		N. D'ORDINE DEFINITIVO		LOCALITA'		COMPONENTE		SESSO		GIORNO		MESE		ANNO		STATO CIVILE		CITTADINANZA		MOTIVO DELLA PRESENZA		<table border="1" style="width: 100%; border-collapse: collapse;"> <tr><th colspan="2">DATI INDICATIVI</th></tr> <tr><td>PROVINCIA</td><td></td></tr> <tr><td>COMUNE</td><td></td></tr> <tr><td>SEZIONE</td><td></td></tr> <tr><td>N. D'ORDINE DEFINITIVO</td><td></td></tr> <tr><td>LOCALITA'</td><td></td></tr> <tr><td>COMPONENTE</td><td></td></tr> <tr><td>SESSO</td><td></td></tr> <tr><td>GIORNO</td><td></td></tr> <tr><td>MESE</td><td></td></tr> <tr><td>ANNO</td><td></td></tr> <tr><td>STATO CIVILE</td><td></td></tr> <tr><td>CITTADINANZA</td><td></td></tr> <tr><td>MOTIVO DELLA PRESENZA</td><td></td></tr> </table>	DATI INDICATIVI		PROVINCIA		COMUNE		SEZIONE		N. D'ORDINE DEFINITIVO		LOCALITA'		COMPONENTE		SESSO		GIORNO		MESE		ANNO		STATO CIVILE		CITTADINANZA		MOTIVO DELLA PRESENZA		<table border="1" style="width: 100%; border-collapse: collapse;"> <tr><th colspan="2">DATI INDICATIVI</th></tr> <tr><td>PROVINCIA</td><td></td></tr> <tr><td>COMUNE</td><td></td></tr> <tr><td>SEZIONE</td><td></td></tr> <tr><td>N. D'ORDINE DEFINITIVO</td><td></td></tr> <tr><td>LOCALITA'</td><td></td></tr> <tr><td>SPECIE DI CONVIVENZA</td><td></td></tr> <tr><td>COMPONENTE</td><td></td></tr> <tr><td>POSIZIONE COMPONENTE</td><td></td></tr> <tr><td>SESSO</td><td></td></tr> <tr><td>GIORNO</td><td></td></tr> <tr><td>MESE</td><td></td></tr> <tr><td>ANNO</td><td></td></tr> <tr><td>STATO CIVILE</td><td></td></tr> <tr><td>CITTADINANZA</td><td></td></tr> <tr><td>MOTIVO DELLA PRESENZA</td><td></td></tr> </table>	DATI INDICATIVI		PROVINCIA		COMUNE		SEZIONE		N. D'ORDINE DEFINITIVO		LOCALITA'		SPECIE DI CONVIVENZA		COMPONENTE		POSIZIONE COMPONENTE		SESSO		GIORNO		MESE		ANNO		STATO CIVILE		CITTADINANZA		MOTIVO DELLA PRESENZA		<table border="1" style="width: 100%; border-collapse: collapse;"> <tr><th colspan="2">DATI INDICATIVI</th></tr> <tr><td>PROVINCIA</td><td></td></tr> <tr><td>COMUNE</td><td></td></tr> <tr><td>SEZIONE</td><td></td></tr> <tr><td>N. D'ORDINE DEFINITIVO</td><td></td></tr> <tr><td>LOCALITA'</td><td></td></tr> <tr><td>SPECIE DI CONVIVENZA</td><td></td></tr> <tr><td>COMPONENTE</td><td></td></tr> <tr><td>POSIZIONE COMPONENTE</td><td></td></tr> <tr><td>SESSO</td><td></td></tr> <tr><td>GIORNO</td><td></td></tr> <tr><td>MESE</td><td></td></tr> <tr><td>ANNO</td><td></td></tr> <tr><td>STATO CIVILE</td><td></td></tr> <tr><td>CITTADINANZA</td><td></td></tr> <tr><td>MOTIVO DELLA PRESENZA</td><td></td></tr> </table>	DATI INDICATIVI		PROVINCIA		COMUNE		SEZIONE		N. D'ORDINE DEFINITIVO		LOCALITA'		SPECIE DI CONVIVENZA		COMPONENTE		POSIZIONE COMPONENTE		SESSO		GIORNO		MESE		ANNO		STATO CIVILE		CITTADINANZA		MOTIVO DELLA PRESENZA																																																																																																																													
DATI INDICATIVI																																																																																																																																																																																																																																																																																								
PROVINCIA																																																																																																																																																																																																																																																																																								
COMUNE																																																																																																																																																																																																																																																																																								
SEZIONE																																																																																																																																																																																																																																																																																								
N. D'ORDINE DEFINITIVO																																																																																																																																																																																																																																																																																								
LOCALITA'																																																																																																																																																																																																																																																																																								
SPECIE DI CONVIVENZA																																																																																																																																																																																																																																																																																								
COMPONENTE																																																																																																																																																																																																																																																																																								
POSIZIONE COMPONENTE																																																																																																																																																																																																																																																																																								
SESSO																																																																																																																																																																																																																																																																																								
GIORNO																																																																																																																																																																																																																																																																																								
MESE																																																																																																																																																																																																																																																																																								
ANNO																																																																																																																																																																																																																																																																																								
STATO CIVILE																																																																																																																																																																																																																																																																																								
CITTADINANZA																																																																																																																																																																																																																																																																																								
MOTIVO DELLA PRESENZA																																																																																																																																																																																																																																																																																								
DATI INDICATIVI																																																																																																																																																																																																																																																																																								
PROVINCIA																																																																																																																																																																																																																																																																																								
COMUNE																																																																																																																																																																																																																																																																																								
SEZIONE																																																																																																																																																																																																																																																																																								
N. D'ORDINE DEFINITIVO																																																																																																																																																																																																																																																																																								
LOCALITA'																																																																																																																																																																																																																																																																																								
COMPONENTE																																																																																																																																																																																																																																																																																								
SESSO																																																																																																																																																																																																																																																																																								
GIORNO																																																																																																																																																																																																																																																																																								
MESE																																																																																																																																																																																																																																																																																								
ANNO																																																																																																																																																																																																																																																																																								
STATO CIVILE																																																																																																																																																																																																																																																																																								
CITTADINANZA																																																																																																																																																																																																																																																																																								
MOTIVO DELLA PRESENZA																																																																																																																																																																																																																																																																																								
DATI INDICATIVI																																																																																																																																																																																																																																																																																								
PROVINCIA																																																																																																																																																																																																																																																																																								
COMUNE																																																																																																																																																																																																																																																																																								
SEZIONE																																																																																																																																																																																																																																																																																								
N. D'ORDINE DEFINITIVO																																																																																																																																																																																																																																																																																								
LOCALITA'																																																																																																																																																																																																																																																																																								
COMPONENTE																																																																																																																																																																																																																																																																																								
SESSO																																																																																																																																																																																																																																																																																								
GIORNO																																																																																																																																																																																																																																																																																								
MESE																																																																																																																																																																																																																																																																																								
ANNO																																																																																																																																																																																																																																																																																								
STATO CIVILE																																																																																																																																																																																																																																																																																								
CITTADINANZA																																																																																																																																																																																																																																																																																								
MOTIVO DELLA PRESENZA																																																																																																																																																																																																																																																																																								
DATI INDICATIVI																																																																																																																																																																																																																																																																																								
PROVINCIA																																																																																																																																																																																																																																																																																								
COMUNE																																																																																																																																																																																																																																																																																								
SEZIONE																																																																																																																																																																																																																																																																																								
N. D'ORDINE DEFINITIVO																																																																																																																																																																																																																																																																																								
LOCALITA'																																																																																																																																																																																																																																																																																								
SPECIE DI CONVIVENZA																																																																																																																																																																																																																																																																																								
COMPONENTE																																																																																																																																																																																																																																																																																								
POSIZIONE COMPONENTE																																																																																																																																																																																																																																																																																								
SESSO																																																																																																																																																																																																																																																																																								
GIORNO																																																																																																																																																																																																																																																																																								
MESE																																																																																																																																																																																																																																																																																								
ANNO																																																																																																																																																																																																																																																																																								
STATO CIVILE																																																																																																																																																																																																																																																																																								
CITTADINANZA																																																																																																																																																																																																																																																																																								
MOTIVO DELLA PRESENZA																																																																																																																																																																																																																																																																																								
DATI INDICATIVI																																																																																																																																																																																																																																																																																								
PROVINCIA																																																																																																																																																																																																																																																																																								
COMUNE																																																																																																																																																																																																																																																																																								
SEZIONE																																																																																																																																																																																																																																																																																								
N. D'ORDINE DEFINITIVO																																																																																																																																																																																																																																																																																								
LOCALITA'																																																																																																																																																																																																																																																																																								
SPECIE DI CONVIVENZA																																																																																																																																																																																																																																																																																								
COMPONENTE																																																																																																																																																																																																																																																																																								
POSIZIONE COMPONENTE																																																																																																																																																																																																																																																																																								
SESSO																																																																																																																																																																																																																																																																																								
GIORNO																																																																																																																																																																																																																																																																																								
MESE																																																																																																																																																																																																																																																																																								
ANNO																																																																																																																																																																																																																																																																																								
STATO CIVILE																																																																																																																																																																																																																																																																																								
CITTADINANZA																																																																																																																																																																																																																																																																																								
MOTIVO DELLA PRESENZA																																																																																																																																																																																																																																																																																								
<table border="1" style="width: 100%; border-collapse: collapse;"> <tr><th colspan="2">SPECIE DI ALLOGGIO</th></tr> <tr><td>PARAFATTI</td><td></td></tr> <tr><td>FABBRICATO</td><td></td></tr> <tr><td>SEPARAZIONE</td><td></td></tr> <tr><td>TIPO COSTRUZIONE</td><td></td></tr> <tr><td>N. ABITAZIONI</td><td></td></tr> <tr><th colspan="2">PIANO DELL'ABITAZIONE</th></tr> <tr><td>PROPRIETARIO</td><td></td></tr> <tr><td>TITOLO DI GODIMENTO</td><td></td></tr> <tr><td>EPOCA DI COSTRUZIONE</td><td></td></tr> <tr><th colspan="2">STANZE</th></tr> <tr><td>CUCINA</td><td></td></tr> <tr><td>STANZE ADIBITE ALTRO USO (UFFICIO, LABORATORIO)</td><td></td></tr> <tr><th colspan="2">SUPERFICIE</th></tr> <tr><td>ACQUA POTABILE</td><td></td></tr> <tr><td>GABINETTO</td><td></td></tr> <tr><td>SCARICO</td><td></td></tr> <tr><td>BAGNO</td><td></td></tr> <tr><td>ELETTRICITA'</td><td></td></tr> <tr><td>RISCALDAMENTO</td><td></td></tr> <tr><td>FAM. COAB. O SENZA ABITAZ.</td><td></td></tr> <tr><td>N. D'ORDINE DELLA FAMIGLIA PRINCIPALE</td><td></td></tr> </table>	SPECIE DI ALLOGGIO		PARAFATTI		FABBRICATO		SEPARAZIONE		TIPO COSTRUZIONE		N. ABITAZIONI		PIANO DELL'ABITAZIONE		PROPRIETARIO		TITOLO DI GODIMENTO		EPOCA DI COSTRUZIONE		STANZE		CUCINA		STANZE ADIBITE ALTRO USO (UFFICIO, LABORATORIO)		SUPERFICIE		ACQUA POTABILE		GABINETTO		SCARICO		BAGNO		ELETTRICITA'		RISCALDAMENTO		FAM. COAB. O SENZA ABITAZ.		N. D'ORDINE DELLA FAMIGLIA PRINCIPALE		<table border="1" style="width: 100%; border-collapse: collapse;"> <tr><th colspan="2">LUGO DI NASCITA</th></tr> <tr><td>PROVINCIA O STATO ESTERO</td><td></td></tr> <tr><td>GIORNO</td><td></td></tr> <tr><td>MESE</td><td></td></tr> <tr><td>ANNO</td><td></td></tr> <tr><th colspan="2">STATO CIVILE</th></tr> <tr><td>CITTADINANZA</td><td></td></tr> <tr><td>TIPO LUOGO</td><td></td></tr> <tr><td>PROVINCIA O STATO ESTERO</td><td></td></tr> <tr><td>MOTIVO DELL'ASSENZA</td><td></td></tr> <tr><td>PROVINCIA O STATO ESTERO</td><td></td></tr> <tr><td>COMUNE</td><td></td></tr> <tr><td>TITOLO DI STUDIO</td><td></td></tr> <tr><td>FREQ. CORSO REGOL. SCUOLA MATERNA</td><td></td></tr> <tr><td>FREQ. CORSO PROF.</td><td></td></tr> <tr><td>TIPO</td><td></td></tr> <tr><td>ORE</td><td></td></tr> <tr><th colspan="2">PROFESSIONE</th></tr> <tr><td>POSIZIONE</td><td></td></tr> <tr><td>DIPENDENTI</td><td></td></tr> <tr><th colspan="2">ATTIVITA' ECONOMICA</th></tr> <tr><td>TIPO</td><td></td></tr> <tr><td>POSIZIONE</td><td></td></tr> <tr><td>SETT. ATTIV. ECON.</td><td></td></tr> <tr><td>LUGO DI LAVORO</td><td></td></tr> <tr><td>ORARIO INIZIO</td><td></td></tr> <tr><td>RITORNI</td><td></td></tr> <tr><td>TEMPO</td><td></td></tr> <tr><td>MEZZO TRASPORTO</td><td></td></tr> </table>	LUGO DI NASCITA		PROVINCIA O STATO ESTERO		GIORNO		MESE		ANNO		STATO CIVILE		CITTADINANZA		TIPO LUOGO		PROVINCIA O STATO ESTERO		MOTIVO DELL'ASSENZA		PROVINCIA O STATO ESTERO		COMUNE		TITOLO DI STUDIO		FREQ. CORSO REGOL. SCUOLA MATERNA		FREQ. CORSO PROF.		TIPO		ORE		PROFESSIONE		POSIZIONE		DIPENDENTI		ATTIVITA' ECONOMICA		TIPO		POSIZIONE		SETT. ATTIV. ECON.		LUGO DI LAVORO		ORARIO INIZIO		RITORNI		TEMPO		MEZZO TRASPORTO		<table border="1" style="width: 100%; border-collapse: collapse;"> <tr><th colspan="2">LUGO DI NASCITA</th></tr> <tr><td>PROVINCIA O STATO ESTERO</td><td></td></tr> <tr><td>GIORNO</td><td></td></tr> <tr><td>MESE</td><td></td></tr> <tr><td>ANNO</td><td></td></tr> <tr><th colspan="2">STATO CIVILE</th></tr> <tr><td>CITTADINANZA</td><td></td></tr> <tr><td>TIPO LUOGO</td><td></td></tr> <tr><td>PROVINCIA O STATO ESTERO</td><td></td></tr> <tr><td>MOTIVO DELL'ASSENZA</td><td></td></tr> <tr><td>PROVINCIA O STATO ESTERO</td><td></td></tr> <tr><td>COMUNE</td><td></td></tr> <tr><td>TITOLO DI STUDIO</td><td></td></tr> <tr><td>FREQ. CORSO REGOL. SCUOLA MATERNA</td><td></td></tr> <tr><td>FREQ. CORSO PROF.</td><td></td></tr> <tr><td>TIPO</td><td></td></tr> <tr><td>ORE</td><td></td></tr> <tr><th colspan="2">PROFESSIONE</th></tr> <tr><td>POSIZIONE</td><td></td></tr> <tr><td>DIPENDENTI</td><td></td></tr> <tr><th colspan="2">ATTIVITA' ECONOMICA</th></tr> <tr><td>TIPO</td><td></td></tr> <tr><td>POSIZIONE</td><td></td></tr> <tr><td>SETT. ATTIV. ECON.</td><td></td></tr> <tr><td>LUGO DI LAVORO</td><td></td></tr> <tr><td>ORARIO INIZIO</td><td></td></tr> <tr><td>RITORNI</td><td></td></tr> <tr><td>TEMPO</td><td></td></tr> <tr><td>MEZZO TRASPORTO</td><td></td></tr> </table>	LUGO DI NASCITA		PROVINCIA O STATO ESTERO		GIORNO		MESE		ANNO		STATO CIVILE		CITTADINANZA		TIPO LUOGO		PROVINCIA O STATO ESTERO		MOTIVO DELL'ASSENZA		PROVINCIA O STATO ESTERO		COMUNE		TITOLO DI STUDIO		FREQ. CORSO REGOL. SCUOLA MATERNA		FREQ. CORSO PROF.		TIPO		ORE		PROFESSIONE		POSIZIONE		DIPENDENTI		ATTIVITA' ECONOMICA		TIPO		POSIZIONE		SETT. ATTIV. ECON.		LUGO DI LAVORO		ORARIO INIZIO		RITORNI		TEMPO		MEZZO TRASPORTO		<table border="1" style="width: 100%; border-collapse: collapse;"> <tr><th colspan="2">LUGO DI NASCITA</th></tr> <tr><td>PROVINCIA O STATO ESTERO</td><td></td></tr> <tr><td>GIORNO</td><td></td></tr> <tr><td>MESE</td><td></td></tr> <tr><td>ANNO</td><td></td></tr> <tr><th colspan="2">STATO CIVILE</th></tr> <tr><td>CITTADINANZA</td><td></td></tr> <tr><td>TIPO LUOGO</td><td></td></tr> <tr><td>PROVINCIA O STATO ESTERO</td><td></td></tr> <tr><td>MOTIVO DELL'ASSENZA</td><td></td></tr> <tr><td>PROVINCIA O STATO ESTERO</td><td></td></tr> <tr><td>COMUNE</td><td></td></tr> <tr><td>TITOLO DI STUDIO</td><td></td></tr> <tr><td>FREQ. CORSO REGOL. SCUOLA MATERNA</td><td></td></tr> <tr><td>FREQ. CORSO PROF.</td><td></td></tr> <tr><td>TIPO</td><td></td></tr> <tr><td>ORE</td><td></td></tr> <tr><th colspan="2">PROFESSIONE</th></tr> <tr><td>POSIZIONE</td><td></td></tr> <tr><td>DIPENDENTI</td><td></td></tr> <tr><th colspan="2">ATTIVITA' ECONOMICA</th></tr> <tr><td>TIPO</td><td></td></tr> <tr><td>POSIZIONE</td><td></td></tr> <tr><td>SETT. ATTIV. ECON.</td><td></td></tr> <tr><td>LUGO DI LAVORO</td><td></td></tr> <tr><td>ORARIO INIZIO</td><td></td></tr> <tr><td>RITORNI</td><td></td></tr> <tr><td>TEMPO</td><td></td></tr> <tr><td>MEZZO TRASPORTO</td><td></td></tr> </table>	LUGO DI NASCITA		PROVINCIA O STATO ESTERO		GIORNO		MESE		ANNO		STATO CIVILE		CITTADINANZA		TIPO LUOGO		PROVINCIA O STATO ESTERO		MOTIVO DELL'ASSENZA		PROVINCIA O STATO ESTERO		COMUNE		TITOLO DI STUDIO		FREQ. CORSO REGOL. SCUOLA MATERNA		FREQ. CORSO PROF.		TIPO		ORE		PROFESSIONE		POSIZIONE		DIPENDENTI		ATTIVITA' ECONOMICA		TIPO		POSIZIONE		SETT. ATTIV. ECON.		LUGO DI LAVORO		ORARIO INIZIO		RITORNI		TEMPO		MEZZO TRASPORTO		<table border="1" style="width: 100%; border-collapse: collapse;"> <tr><th colspan="2">LUGO DI NASCITA</th></tr> <tr><td>PROVINCIA O STATO ESTERO</td><td></td></tr> <tr><td>GIORNO</td><td></td></tr> <tr><td>MESE</td><td></td></tr> <tr><td>ANNO</td><td></td></tr> <tr><th colspan="2">STATO CIVILE</th></tr> <tr><td>CITTADINANZA</td><td></td></tr> <tr><td>TIPO LUOGO</td><td></td></tr> <tr><td>PROVINCIA O STATO ESTERO</td><td></td></tr> <tr><td>MOTIVO DELL'ASSENZA</td><td></td></tr> <tr><td>PROVINCIA O STATO ESTERO</td><td></td></tr> <tr><td>COMUNE</td><td></td></tr> <tr><td>TITOLO DI STUDIO</td><td></td></tr> <tr><td>FREQ. CORSO REGOL. SCUOLA MATERNA</td><td></td></tr> <tr><td>FREQ. CORSO PROF.</td><td></td></tr> <tr><td>TIPO</td><td></td></tr> <tr><td>ORE</td><td></td></tr> <tr><th colspan="2">PROFESSIONE</th></tr> <tr><td>POSIZIONE</td><td></td></tr> <tr><td>DIPENDENTI</td><td></td></tr> <tr><th colspan="2">ATTIVITA' ECONOMICA</th></tr> <tr><td>TIPO</td><td></td></tr> <tr><td>POSIZIONE</td><td></td></tr> <tr><td>SETT. ATTIV. ECON.</td><td></td></tr> <tr><td>LUGO DI LAVORO</td><td></td></tr> <tr><td>ORARIO INIZIO</td><td></td></tr> <tr><td>RITORNI</td><td></td></tr> <tr><td>TEMPO</td><td></td></tr> <tr><td>MEZZO TRASPORTO</td><td></td></tr> </table>	LUGO DI NASCITA		PROVINCIA O STATO ESTERO		GIORNO		MESE		ANNO		STATO CIVILE		CITTADINANZA		TIPO LUOGO		PROVINCIA O STATO ESTERO		MOTIVO DELL'ASSENZA		PROVINCIA O STATO ESTERO		COMUNE		TITOLO DI STUDIO		FREQ. CORSO REGOL. SCUOLA MATERNA		FREQ. CORSO PROF.		TIPO		ORE		PROFESSIONE		POSIZIONE		DIPENDENTI		ATTIVITA' ECONOMICA		TIPO		POSIZIONE		SETT. ATTIV. ECON.		LUGO DI LAVORO		ORARIO INIZIO		RITORNI		TEMPO		MEZZO TRASPORTO	
SPECIE DI ALLOGGIO																																																																																																																																																																																																																																																																																								
PARAFATTI																																																																																																																																																																																																																																																																																								
FABBRICATO																																																																																																																																																																																																																																																																																								
SEPARAZIONE																																																																																																																																																																																																																																																																																								
TIPO COSTRUZIONE																																																																																																																																																																																																																																																																																								
N. ABITAZIONI																																																																																																																																																																																																																																																																																								
PIANO DELL'ABITAZIONE																																																																																																																																																																																																																																																																																								
PROPRIETARIO																																																																																																																																																																																																																																																																																								
TITOLO DI GODIMENTO																																																																																																																																																																																																																																																																																								
EPOCA DI COSTRUZIONE																																																																																																																																																																																																																																																																																								
STANZE																																																																																																																																																																																																																																																																																								
CUCINA																																																																																																																																																																																																																																																																																								
STANZE ADIBITE ALTRO USO (UFFICIO, LABORATORIO)																																																																																																																																																																																																																																																																																								
SUPERFICIE																																																																																																																																																																																																																																																																																								
ACQUA POTABILE																																																																																																																																																																																																																																																																																								
GABINETTO																																																																																																																																																																																																																																																																																								
SCARICO																																																																																																																																																																																																																																																																																								
BAGNO																																																																																																																																																																																																																																																																																								
ELETTRICITA'																																																																																																																																																																																																																																																																																								
RISCALDAMENTO																																																																																																																																																																																																																																																																																								
FAM. COAB. O SENZA ABITAZ.																																																																																																																																																																																																																																																																																								
N. D'ORDINE DELLA FAMIGLIA PRINCIPALE																																																																																																																																																																																																																																																																																								
LUGO DI NASCITA																																																																																																																																																																																																																																																																																								
PROVINCIA O STATO ESTERO																																																																																																																																																																																																																																																																																								
GIORNO																																																																																																																																																																																																																																																																																								
MESE																																																																																																																																																																																																																																																																																								
ANNO																																																																																																																																																																																																																																																																																								
STATO CIVILE																																																																																																																																																																																																																																																																																								
CITTADINANZA																																																																																																																																																																																																																																																																																								
TIPO LUOGO																																																																																																																																																																																																																																																																																								
PROVINCIA O STATO ESTERO																																																																																																																																																																																																																																																																																								
MOTIVO DELL'ASSENZA																																																																																																																																																																																																																																																																																								
PROVINCIA O STATO ESTERO																																																																																																																																																																																																																																																																																								
COMUNE																																																																																																																																																																																																																																																																																								
TITOLO DI STUDIO																																																																																																																																																																																																																																																																																								
FREQ. CORSO REGOL. SCUOLA MATERNA																																																																																																																																																																																																																																																																																								
FREQ. CORSO PROF.																																																																																																																																																																																																																																																																																								
TIPO																																																																																																																																																																																																																																																																																								
ORE																																																																																																																																																																																																																																																																																								
PROFESSIONE																																																																																																																																																																																																																																																																																								
POSIZIONE																																																																																																																																																																																																																																																																																								
DIPENDENTI																																																																																																																																																																																																																																																																																								
ATTIVITA' ECONOMICA																																																																																																																																																																																																																																																																																								
TIPO																																																																																																																																																																																																																																																																																								
POSIZIONE																																																																																																																																																																																																																																																																																								
SETT. ATTIV. ECON.																																																																																																																																																																																																																																																																																								
LUGO DI LAVORO																																																																																																																																																																																																																																																																																								
ORARIO INIZIO																																																																																																																																																																																																																																																																																								
RITORNI																																																																																																																																																																																																																																																																																								
TEMPO																																																																																																																																																																																																																																																																																								
MEZZO TRASPORTO																																																																																																																																																																																																																																																																																								
LUGO DI NASCITA																																																																																																																																																																																																																																																																																								
PROVINCIA O STATO ESTERO																																																																																																																																																																																																																																																																																								
GIORNO																																																																																																																																																																																																																																																																																								
MESE																																																																																																																																																																																																																																																																																								
ANNO																																																																																																																																																																																																																																																																																								
STATO CIVILE																																																																																																																																																																																																																																																																																								
CITTADINANZA																																																																																																																																																																																																																																																																																								
TIPO LUOGO																																																																																																																																																																																																																																																																																								
PROVINCIA O STATO ESTERO																																																																																																																																																																																																																																																																																								
MOTIVO DELL'ASSENZA																																																																																																																																																																																																																																																																																								
PROVINCIA O STATO ESTERO																																																																																																																																																																																																																																																																																								
COMUNE																																																																																																																																																																																																																																																																																								
TITOLO DI STUDIO																																																																																																																																																																																																																																																																																								
FREQ. CORSO REGOL. SCUOLA MATERNA																																																																																																																																																																																																																																																																																								
FREQ. CORSO PROF.																																																																																																																																																																																																																																																																																								
TIPO																																																																																																																																																																																																																																																																																								
ORE																																																																																																																																																																																																																																																																																								
PROFESSIONE																																																																																																																																																																																																																																																																																								
POSIZIONE																																																																																																																																																																																																																																																																																								
DIPENDENTI																																																																																																																																																																																																																																																																																								
ATTIVITA' ECONOMICA																																																																																																																																																																																																																																																																																								
TIPO																																																																																																																																																																																																																																																																																								
POSIZIONE																																																																																																																																																																																																																																																																																								
SETT. ATTIV. ECON.																																																																																																																																																																																																																																																																																								
LUGO DI LAVORO																																																																																																																																																																																																																																																																																								
ORARIO INIZIO																																																																																																																																																																																																																																																																																								
RITORNI																																																																																																																																																																																																																																																																																								
TEMPO																																																																																																																																																																																																																																																																																								
MEZZO TRASPORTO																																																																																																																																																																																																																																																																																								
LUGO DI NASCITA																																																																																																																																																																																																																																																																																								
PROVINCIA O STATO ESTERO																																																																																																																																																																																																																																																																																								
GIORNO																																																																																																																																																																																																																																																																																								
MESE																																																																																																																																																																																																																																																																																								
ANNO																																																																																																																																																																																																																																																																																								
STATO CIVILE																																																																																																																																																																																																																																																																																								
CITTADINANZA																																																																																																																																																																																																																																																																																								
TIPO LUOGO																																																																																																																																																																																																																																																																																								
PROVINCIA O STATO ESTERO																																																																																																																																																																																																																																																																																								
MOTIVO DELL'ASSENZA																																																																																																																																																																																																																																																																																								
PROVINCIA O STATO ESTERO																																																																																																																																																																																																																																																																																								
COMUNE																																																																																																																																																																																																																																																																																								
TITOLO DI STUDIO																																																																																																																																																																																																																																																																																								
FREQ. CORSO REGOL. SCUOLA MATERNA																																																																																																																																																																																																																																																																																								
FREQ. CORSO PROF.																																																																																																																																																																																																																																																																																								
TIPO																																																																																																																																																																																																																																																																																								
ORE																																																																																																																																																																																																																																																																																								
PROFESSIONE																																																																																																																																																																																																																																																																																								
POSIZIONE																																																																																																																																																																																																																																																																																								
DIPENDENTI																																																																																																																																																																																																																																																																																								
ATTIVITA' ECONOMICA																																																																																																																																																																																																																																																																																								
TIPO																																																																																																																																																																																																																																																																																								
POSIZIONE																																																																																																																																																																																																																																																																																								
SETT. ATTIV. ECON.																																																																																																																																																																																																																																																																																								
LUGO DI LAVORO																																																																																																																																																																																																																																																																																								
ORARIO INIZIO																																																																																																																																																																																																																																																																																								
RITORNI																																																																																																																																																																																																																																																																																								
TEMPO																																																																																																																																																																																																																																																																																								
MEZZO TRASPORTO																																																																																																																																																																																																																																																																																								
LUGO DI NASCITA																																																																																																																																																																																																																																																																																								
PROVINCIA O STATO ESTERO																																																																																																																																																																																																																																																																																								
GIORNO																																																																																																																																																																																																																																																																																								
MESE																																																																																																																																																																																																																																																																																								
ANNO																																																																																																																																																																																																																																																																																								
STATO CIVILE																																																																																																																																																																																																																																																																																								
CITTADINANZA																																																																																																																																																																																																																																																																																								
TIPO LUOGO																																																																																																																																																																																																																																																																																								
PROVINCIA O STATO ESTERO																																																																																																																																																																																																																																																																																								
MOTIVO DELL'ASSENZA																																																																																																																																																																																																																																																																																								
PROVINCIA O STATO ESTERO																																																																																																																																																																																																																																																																																								
COMUNE																																																																																																																																																																																																																																																																																								
TITOLO DI STUDIO																																																																																																																																																																																																																																																																																								
FREQ. CORSO REGOL. SCUOLA MATERNA																																																																																																																																																																																																																																																																																								
FREQ. CORSO PROF.																																																																																																																																																																																																																																																																																								
TIPO																																																																																																																																																																																																																																																																																								
ORE																																																																																																																																																																																																																																																																																								
PROFESSIONE																																																																																																																																																																																																																																																																																								
POSIZIONE																																																																																																																																																																																																																																																																																								
DIPENDENTI																																																																																																																																																																																																																																																																																								
ATTIVITA' ECONOMICA																																																																																																																																																																																																																																																																																								
TIPO																																																																																																																																																																																																																																																																																								
POSIZIONE																																																																																																																																																																																																																																																																																								
SETT. ATTIV. ECON.																																																																																																																																																																																																																																																																																								
LUGO DI LAVORO																																																																																																																																																																																																																																																																																								
ORARIO INIZIO																																																																																																																																																																																																																																																																																								
RITORNI																																																																																																																																																																																																																																																																																								
TEMPO																																																																																																																																																																																																																																																																																								
MEZZO TRASPORTO																																																																																																																																																																																																																																																																																								



ISTITUTO CENTRALE DI STATISTICA

# 12° CENSIMENTO GENERALE DELLA POPOLAZIONE

25 ottobre 1981

(Legge 18 dicembre 1980, n. 864)

## FOGLIO DI FAMIGLIA

<b>A</b>	Comune	NUMERO DI CODICE
	Provincia	SEZIONE DI CENSIMENTO
		<b>B</b>
		N. ....
		<b>C</b>
		NUMERO D'ORDINE
		Provvisorio      Definitivo
		.....

<b>D</b>	FRAZIONE GEOGRAFICA
	(lettera) ..... (denominazione)

<b>E</b>	TIPO DI LOCALITÀ	
	Centro abitato    1 <input type="checkbox"/>	..... (denominazione)
	Nucleo abitato    2 <input type="checkbox"/>	..... (denominazione)
	Case sparse        3 <input type="checkbox"/>	..... (denominazione)

DATI RIASSUNTIVI DEL FOGLIO DI FAMIGLIA					
ABITAZIONE (Sez. I)	PERSONE DELLA FAMIGLIA (Sez. II)				PERSONE TEMPORANEAMENTE PRESENTI PRESSO LA FAMIGLIA (Sez. III)
Abitazione occupata <input type="checkbox"/>			M F		
Stanze <input type="text"/>					
Abitazione non occupata <input type="checkbox"/>	M	F	Totale	Temporaneamente assenti	
Stanze <input type="text"/>	1	2	3	4	
Altro tipo di alloggio <input type="checkbox"/>					
Famiglia in coabitazione <input type="checkbox"/>					
Famiglia senza abitazione <input type="checkbox"/>					

Data ..... 1981

IL RILEVATORE

INDIRIZZO DELLA FAMIGLIA	
..... N. ....	
(via, piazza, località)	
Scala .....	Piano .....
Interno N. ....	Tel. ....

### AVVERTENZE

Il modello va compilato, con riferimento al 25 ottobre 1981, dal capo famiglia (cioè da colui che è ritenuto tale dalla famiglia) o, se ciò non fosse possibile, da un'altra persona della famiglia, nelle seguenti parti:

- « Elenco delle persone della famiglia »
- Sezione I - Notizie sull'abitazione: quesiti da ⑤ a ⑬
- Sezione II - Notizie sulle persone della famiglia. Per ciascuna di esse deve essere compilato un « foglio individuale » rispettando l'ordine secondo il quale sono indicate nell' « Elenco » alla pagina seguente
- Sezione III - Notizie sulle persone temporaneamente presenti presso la famiglia il 25 ottobre 1981
- « Notizie riassuntive sulla famiglia » (contenute nei tre « quadri » delle ultime due pagine)

Per le domande seguite da quadratino occorre barrare così  la risposta che fa al caso.

I riquadri in rosso non devono essere compilati dalla famiglia, ma dal rilevatore.

Le caselle in azzurro  non devono essere compilate.

Per facilitare la compilazione delle singole parti del « Foglio di famiglia », vengono forniti alcuni chiarimenti nella GUIDA inserita nel foglio stesso.

### OBBLIGHI DI DENUNCIA E SEGRETEZZA DEI DATI FORNITI COL PRESENTE FOGLIO

L'obbligo di fornire le notizie richieste con il presente foglio è stabilito dall'art. 7 della legge 18 dicembre 1980, n. 864. Coloro che non forniscono le notizie richieste, ovvero le forniscono scientemente errate o incomplete, sono passibili, ai sensi dell'art. 18 del R.D.L. 27 maggio 1929, n. 1285, convertito nella legge 21 dicembre 1929, n. 2238, con le modifiche di cui all'art. 3 della legge 12 luglio 1961, n. 603, di una sanzione amministrativa fino a L. 80.000 che, in caso di recidiva, può essere aumentata fino a L. 800.000, senza pregiudizio delle sanzioni fissate dal codice penale.

L'art. 19 del citato Decreto-Legge n. 1285 1929 e successive modifiche stabilisce inoltre: « Le notizie che si raccolgono in occasione di inchieste ordinate dall'Istituto centrale di statistica, direttamente o a mezzo di Enti delegati, sono vincolate al più scrupoloso segreto d'ufficio e non possono essere rese note, per nessun titolo, se non in forma collettiva, in modo che non se ne possa fare alcun riferimento individuale ».

Coloro che, per ragioni del proprio ufficio, essendo venuti a conoscenza di notizie di carattere personale, le comunicano ad altri o se ne servono per scopi privati, sono passibili di una sanzione amministrativa fino a L. 120.000 elevabile, in caso di recidiva, fino a L. 800.000, senza pregiudizio delle pene in cui fossero incorsi per reati previsti dal codice penale.

**ELENCO DELLE PERSONE DELLA FAMIGLIA**

N. d'ordine	COGNOME E NOME (scrivere in stampatello)	RELAZIONE DI PARENTELA O DI CONVIVENZA CON IL CAPO FAMIGLIA
1	2	3
1		capo famiglia
2		
3		
4		
5		
6		
7		
8		
9		
10		
11		
12		

Nell'elenco a fianco devono essere indicati, per ciascun componente della famiglia, cognome, nome e relazione di parentela o di convivenza con il capo famiglia.

Al fini del censimento, per famiglia si intende un insieme di persone legate da vincoli di matrimonio, parentela, affinità, adozione, affiliazione, tutela o da vincoli affettivi, coabitanti ed aventi dimora abituale nello stesso Comune (anche se non sono ancora iscritte nell'anagrafe della popolazione del Comune medesimo), che normalmente provvedono al soddisfacimento dei loro bisogni mediante la messa in comune di tutto o parte del reddito di lavoro o patrimoniale da esse percepito.

Una famiglia può essere costituita anche di una sola persona che provvede in tutto o in parte con i propri mezzi di sussistenza al soddisfacimento dei bisogni individuali.

Sono considerate facenti parte della famiglia, come membri aggregati di essa, anche le persone che, a qualsiasi titolo, convivono abitualmente con la famiglia stessa.

Nell'elencare le singole persone della famiglia, deve essere scrupolosamente osservato il seguente ordine:

- capo famiglia ;
- coniuge ;
- figli non sposati (in ordine decrescente di età) ;
- figli sposati e loro familiari ;
- altri parenti o affini del capo famiglia (indicare a seconda dei casi : padre, fratello, suocero, zio, nipote, cognato, ecc.) ;
- altre persone conviventi ;
- addetti ai servizi della famiglia.

Per le donne coniugate o vedove scrivere prima il cognome da nubile, poi il nome ed infine il cognome del marito preceduto da « in » per le coniugate e « ved. » per le vedove.

Non devono essere elencate le persone temporaneamente presenti presso la famiglia ; ad esse è riservata infatti la Sezione III.

Data ..... 1981

**IL CAPO FAMIGLIA**  
(o chi per esso)

# Sezione I - NOTIZIE SULL'ABITAZIONE

(da compilarsi a cura del rilevatore)

<p><b>1 SPECIE DI ALLOGGIO</b></p> <p>1.1 Abitazione occupata . . . 1 <input type="checkbox"/></p> <p>1.2 Altro tipo di alloggio :</p> <ul style="list-style-type: none"> <li>- alloggio precario per le famiglie terremotate . . . 2 <input type="checkbox"/></li> <li>- altro . . . . . 3 <input type="checkbox"/></li> </ul> <p>1.3 Abitazione non occupata :</p> <ul style="list-style-type: none"> <li>- disponibile per la vendita o l'affitto 4 <input type="checkbox"/></li> <li>- utilizzabile per vacanza 5 <input type="checkbox"/></li> <li>- utilizzabile per lavoro . 6 <input type="checkbox"/></li> <li>- per altri motivi . . . . . 7 <input type="checkbox"/></li> </ul> <p>QUALORA NELL'ABITAZIONE O NELL'ALTRO TIPO DI ALLOGGIO COABITINO PIU' FAMIGLIE INDICARE IL NUMERO D'ORDINE DEL FOGLIO O DEI FOGLI CON I QUALI SONO STATE CENSITE</p> <table border="1" style="width: 100%; border-collapse: collapse; margin-top: 5px;"> <thead> <tr> <th colspan="2" style="text-align: center;">NUMERO D'ORDINE</th> </tr> <tr> <th style="width: 50%;">Provvisorio</th> <th style="width: 50%;">Definitivo</th> </tr> </thead> <tbody> <tr><td> </td><td> </td></tr> <tr><td> </td><td> </td></tr> <tr><td> </td><td> </td></tr> <tr><td> </td><td> </td></tr> <tr><td> </td><td> </td></tr> </tbody> </table>	NUMERO D'ORDINE		Provvisorio	Definitivo											<p><b>2 CARATTERISTICHE DEL FABBRICATO IN CUI È SITUATA L'ABITAZIONE</b></p> <p>2.1 Tipo di fabbricato:</p> <ul style="list-style-type: none"> <li>- utilizzato esclusivamente ad uso abitativo . . . 1 <input type="checkbox"/></li> <li>- utilizzato prevalentemente ad uso abitativo . . . 2 <input type="checkbox"/></li> <li>- utilizzato prevalentemente ad uso non abitativo . . . 3 <input type="checkbox"/></li> <li>- rurale . . . . . 4 <input type="checkbox"/></li> </ul> <p>2.2 Indicare se il fabbricato è completamente separato da altre costruzioni: 1 <input type="checkbox"/> si 2 <input type="checkbox"/> no</p> <p>2.3 Tipo di costruzione :</p> <p>a) cemento armato</p> <ul style="list-style-type: none"> <li>- a piano terra aperto . . . . . 1 <input type="checkbox"/></li> <li>- a piano terra chiuso con muratura . . . . . 2 <input type="checkbox"/></li> </ul> <p>b) altro tipo . . . . . 3 <input type="checkbox"/></p> <p>c) non individuato . . . . . 4 <input type="checkbox"/></p> <p>2.4 Numero delle abitazioni del fabbricato (comprese le abitazioni non occupate):</p> <ul style="list-style-type: none"> <li>- 1 abitazione 1 <input type="checkbox"/></li> <li>- 2 abitazioni . . . 2 <input type="checkbox"/></li> <li>- da 3 a 8 abitazioni 3 <input type="checkbox"/></li> <li>- da 9 a 15 abitazioni . 4 <input type="checkbox"/></li> <li>- da 16 a 30 abitazioni . . 5 <input type="checkbox"/></li> <li>- 31 abitazioni e più . . . . 6 <input type="checkbox"/></li> </ul>	<p><b>3 PIANO IN CUI È SITUATA L'ABITAZIONE</b></p> <div style="border: 1px solid black; width: 50px; height: 20px; margin: 0 auto;"></div> <p><b>4 PROPRIETARIO DELL'ABITAZIONE</b></p> <ul style="list-style-type: none"> <li>- Persona fisica . . . . . 1 <input type="checkbox"/></li> <li>- Impresa bancaria o assicuratrice . . . . . 2 <input type="checkbox"/></li> <li>- Altra Impresa (di costruzioni, immobiliare, industriale, commerciale, ecc.) . . . . . 3 <input type="checkbox"/></li> <li>- Cooperativa edilizia di abitazione:</li> <ul style="list-style-type: none"> <li>- a proprietà individuale . . . . . 4 <input type="checkbox"/></li> <li>- a proprietà indivisa . 5 <input type="checkbox"/></li> </ul> <li>- Stato, Regione, Provincia, Comune . . . . . 6 <input type="checkbox"/></li> <li>- Enti previdenziali (INPS, INPDAl, ecc.) . . . . . 7 <input type="checkbox"/></li> <li>- Istituto Autonomo Case Popolari (I.A.C.P.) . . . . . 8 <input type="checkbox"/></li> <li>- Altro . . . . . 9 <input type="checkbox"/></li> </ul>
NUMERO D'ORDINE																
Provvisorio	Definitivo															

<p><b>5 TITOLO DI GODIMENTO</b></p> <ul style="list-style-type: none"> <li>- Proprietà, usufrutto o riscatto . . . . . 1 <input type="checkbox"/></li> <li>- Affitto o subaffitto . . . 2 <input type="checkbox"/></li> <li>- Altro titolo . . . . . 3 <input type="checkbox"/></li> </ul>	<p><b>9 ACQUA POTABILE</b></p> <p>Indicare se l'abitazione:</p> <p>a) dispone di acqua corrente potabile di acquedotto:</p> <ul style="list-style-type: none"> <li>- nell'interno dell'abitazione . . . 1 <input type="checkbox"/></li> <li>- fuori dell'abitazione 2 <input type="checkbox"/></li> </ul> <p>b) dispone di acqua potabile di pozzo o cisterna . . . 3 <input type="checkbox"/></p> <p>c) non dispone di acqua potabile (né di acquedotto, né di pozzo o cisterna) . . . . 4 <input type="checkbox"/></p>	<p><b>12 ELETTRICITÀ</b></p> <p>Indicare se l'abitazione dispone di elettricità:</p> <p style="text-align: right;">1 <input type="checkbox"/> si 2 <input type="checkbox"/> no</p>
<p><b>6 EPOCA DI COSTRUZIONE O DI RICOSTRUZIONE</b></p> <ul style="list-style-type: none"> <li>- prima del 1919 1 <input type="checkbox"/></li> <li>- tra il 1919 e il 1945 2 <input type="checkbox"/></li> <li>- tra il 1946 e il 1960 3 <input type="checkbox"/></li> <li>- tra il 1961 e il 1971 . 4 <input type="checkbox"/></li> <li>- tra il 1972 e il 1975 . . 5 <input type="checkbox"/></li> <li>- tra il 1976 e il 1980 . . . 6 <input type="checkbox"/></li> <li>- dopo il 1980 . . . . . 7 <input type="checkbox"/></li> </ul>	<p><b>10 GABINETTO (W.C.)</b></p> <p>10.1 Indicare se l'abitazione:</p> <p>a) dispone di gabinetto nell'interno dell'abitazione:</p> <ul style="list-style-type: none"> <li>- uno . . . . . 1 <input type="checkbox"/></li> <li>- due o più . . . . . 2 <input type="checkbox"/></li> </ul> <p>b) dispone di gabinetto fuori dell'abitazione . . . 3 <input type="checkbox"/></p> <p>c) non dispone di gabinetto . . . 4 <input type="checkbox"/></p> <p>10.2 Se l'abitazione dispone di gabinetto, indicare se è fornito di impianto (cassetta, vaschetta, ecc.) per lo scarico dell'acqua:</p> <p style="text-align: right;">1 <input type="checkbox"/> si 2 <input type="checkbox"/> no</p>	<p><b>13 RISCALDAMENTO</b></p> <p>13.1 Indicare se l'abitazione:</p> <p>a) dispone di riscaldamento:</p> <ul style="list-style-type: none"> <li>- fornito da impianto fisso centrale o autonomo . . . 1 <input type="checkbox"/></li> <li>- fornito solo da apparecchi singoli (stufe, caminetti) che consentano il riscaldamento di tutte o della maggior parte delle stanze 2 <input type="checkbox"/></li> </ul> <p>b) non dispone di impianto di riscaldamento né viene riscaldato con apparecchi singoli 3 <input type="checkbox"/></p> <p>13.2 Tipo di combustibile e di energia prevalentemente usata:</p> <div style="border: 1px solid black; padding: 5px; margin: 5px 0; text-align: center; font-size: small;">rispondere solo per le abitazioni occupate</div> <ul style="list-style-type: none"> <li>- combustibili liquidi (olio combustibile, gasolio, ecc.) . . . 1 <input type="checkbox"/></li> <li>- combustibili solidi (carbone, legna, ecc.) 2 <input type="checkbox"/></li> <li>- combustibili gassosi (gas di città, metano, ecc.) . 3 <input type="checkbox"/></li> <li>- energia elettrica . . . . . 4 <input type="checkbox"/></li> <li>- altro . . . . . 5 <input type="checkbox"/></li> </ul>
<p><b>7 STANZE</b></p> <ul style="list-style-type: none"> <li>- Stanze adibite ad abitazione o promiscuamente anche ad altro uso . . . . . N. <input type="checkbox"/></li> <li>- Cucina (se ha caratteristiche di stanza) . . N. <input type="checkbox"/></li> <li>- Stanze adibite esclusivamente ad altro uso (ufficio, studio professionale, laboratorio, ecc.) . . . . . N. <input type="checkbox"/></li> </ul>	<p><b>11 BAGNO</b></p> <p>Indicare se l'abitazione dispone di bagno (vasca e/o doccia):</p> <p style="text-align: right;">1 <input type="checkbox"/> si 2 <input type="checkbox"/> no</p>	
<p><b>8 SUPERFICIE</b></p> <p>Indicare la superficie in metri quadrati: (interi, senza decimali)</p> <div style="border: 1px solid black; width: 50px; height: 20px; margin: 0 auto;"></div>		

**1** RELAZIONE DI PARENTELA O DI CONVIVENZA  
CON IL CAPO FAMIGLIA

ai fini del censimento per capo famiglia si  
intende chi è considerato tale dalla famiglia

- Capo famiglia . . . . . 1
- Coniuge (marito, moglie) . . . . . 2
- Figlio (figliastro, figlio adottivo) . . . . . 3
- Genitore (padre, madre) . . . . . 4
- Suocero/a . . . . . 5
- Genero, nuora . . . . . 6
- Altro parente o affine . . . . . 7
- Altra persona convivente . . . . . 8
- Addetto ai servizi della famiglia (domestico,  
collaboratore familiare, ecc.) . . . . . 9

**2** SESSO

Maschio 1                       Femmina 2

**3** LUOGO DI NASCITA

- Nel Comune di attuale dimora abituale (resi-  
denza) . . . . . 1
- In altro Comune  
.....  
(specificare il Comune) . . . . . 2
- .....  
(specificare la Provincia)
- All'estero  
.....  
(specificare lo Stato estero) . . . . . 3

**4** DATA DI NASCITA

..... giorno                      mese                      anno

**5** STATO CIVILE

- Celibe o nubile . . . . . 1
- Coniugato . . . . . 2
- Vedovo . . . . . 3
- Separato legalmente . . . . . 4
- Divorziato . . . . . 5

**6** CITTADINANZA

- Italiana . . . . . 01
- Straniera  
.....  
(specificare)
- Nessuna (apolide) . . . . . 99

**7** LUOGO DI PRESENZA ALLA DATA DEL CENSIMENTO

7.1 Indicare se alla data del censimento la persona era presente  
nel Comune di dimora abituale (residenza):

1  si                       no

Precisare se la persona, pur essendo presente alla data del cen-  
simento nello stesso Comune di residenza, era eventualmente:

- ricoverata in un istituto di cura pubblico o pri-  
vato (ospedale, clinica, ecc.) . . . . . 2
- in altro luogo (convitto, caserma e simili) . . . . . 3

7.2 Se alla data del censimento la persona era temporaneamente  
assente dal Comune di dimora abituale (residenza) indicare:

- a) se si trovava:  
- in altro Comune

.....  
(specificare il Comune) . . . . . 4

- all'estero  
.....  
(specificare la Provincia) . . . . . 5

.....  
(specificare lo Stato estero; per i membri di equi-  
paggio indicare « imbarcato »)

b) il motivo della temporanea assenza:

- lavoro . . . . . 1
- seguire familiari assenti  
per motivi di lavoro . . . . . 2
- studio . . . . . 3
- ricovero in istituto di cura pubblico  
o privato (ospedale, clinica, ecc.) . . . . . 4
- altro (turismo, servizio di leva, ecc.) . . . . . 5

**8** LUOGO DI DIMORA ABITUALE (RESIDENZA) NEL-  
L'OTTOBRE 1976

rispondere solo se la persona è nata prima del 24 ottobre 1976

- Nel Comune di attuale dimora abituale (residenza) 6
- In altro Comune

.....  
(specificare il Comune)

.....  
(specificare la Provincia)

- All'estero

.....  
(specificare lo Stato estero)

**9** ISTRUZIONE

rispondere solo se la persona è nata prima del 24 ottobre 1976

9.1 Indicare il titolo di studio più elevato conseguito:

- laurea  
.....  
(specificare)
- diploma  
.....  
(specificare)
- licenza di scuola media inferiore . . . . . 60
- licenza elementare . . . . . 70

9.2 Se non ha titoli di studio, indicare  
se sa leggere e scrivere: 80  si                      90  no

9.3 Indicare se frequenta:  
a) un corso regolare di studi (scuola elementare,  
media o secondaria superiore, università) 1  si                      2  no

b) la scuola materna 1  si                      2  no

9.4 Indicare se frequenta un corso  
di formazione professionale (\*): 1  si                      2  no

(\*) Per corso di formazione professionale si intende un corso che abbia  
tutti i seguenti requisiti: 1) durata non inferiore a tre mesi; 2) ri-  
lascio di un attestato; 3) utilizzazione per migliorare o adegua-  
re la capacità professionale.

# PERSONE DELLA FAMIGLIA

## NELLA PERSONA N.

### 10 CONDIZIONE PROFESSIONALE O NON PROFESSIONALE NELLA SETTIMANA PRECEDENTE LA DATA DEL CENSIMENTO

rispondere solo se la persona è nata prima del 24 ottobre 1967

#### 10.1 Indicare se la persona è :

- occupata . . . . . 1
- disoccupata alla ricerca di nuova occupazione . . . . . 2
- in cerca di prima occupazione . . . . . 3
- casalinga . . . . . 4
- studente . . . . . 5
- ritirata dal lavoro . . . . . 6
- in servizio di leva . . . . . 7
- in altra condizione . . . . . 8

#### 10.2 Indipendentemente dalla risposta fornita al punto 10.1, indicare le ore lavorate nella settimana presso un datore di lavoro o nell'azienda familiare. . . . . N.

Se la persona è occupata o disoccupata rispondere ai punti 10.3, 10.4, 10.5 indicando:

#### 10.3 La professione, arte o mestiere, esercitata :

.....   
(specificare)

#### 10.4 In quale modo esercita la professione, arte o mestiere :

##### a) ALLE DIPENDENZE, COME:

- dirigente . . . . . 01
- appartenente alla carriera direttiva . . . . . 02
- impiegato . . . . . 03
- appartenente alle categorie speciali (intermedi) . . . . . 04
- capo operaio . . . . . 05
- operaio specializzato o qualificato . . . . . 06
- operaio comune (manovale, bracciante agricolo, ecc.) . . . . . 07
- altro lavoratore dipendente (uscieri, guardiano, bidello, ecc.) . . . . . 08
- apprendista . . . . . 09
- lavorante a domicilio per conto di imprese . . . . . 10
- graduato o militare di carriera delle FF.AA., o figura simile dei corpi di polizia e sicurezza interna . . . . . 11

##### b) IN CONTO PROPRIO, COME:

- imprenditore . . . . . 12
- libero professionista . . . . . 13
- lavoratore in proprio (coltivatore diretto, mezzadro, esercente di negozio, artigiano, ecc.) . . . . . 14
- coadiuvante . . . . . 15

Ha lavoratori retribuiti o apprendisti alle proprie dipendenze?  sì  no

#### 10.5 Qual'è l'attività principale (o unica) dello stabilimento, azienda agricola, negozio, ufficio, ente, ecc., presso cui lavora :

.....   
(specificare)

### 11 CONDIZIONE PROFESSIONALE O NON PROFESSIONALE NELL'OTTOBRE 1976

rispondere solo se la persona è nata prima del 24 ottobre 1962

#### 11.1 Indicare se la persona era :

- occupata . . . . . 1
- disoccupata alla ricerca di nuova occupazione . . . . . 2
- in cerca di prima occupazione . . . . . 3
- casalinga . . . . . 4
- studente . . . . . 5
- in altra condizione . . . . . 6

#### 11.2 Se la persona era occupata indicare :

- a) se lavorava : — alle dipendenze . . . . . 1
- in conto proprio . . . . . 2
- b) in quale settore :
  - agricoltura, foreste, pesca . . . . . 1
  - industria . . . . . 2
  - commercio . . . . . 3
  - altre attività . . . . . 4

### 12 LUOGO DI STUDIO O DI LAVORO, TEMPO IMPIEGATO E MEZZO UTILIZZATO PER GLI SPOSTAMENTI

#### 12.1 Indicare la denominazione e l'indirizzo del luogo di studio o di lavoro :

.....  
(denominazione)  
.....  
(indirizzo: via, piazza, numero civico, località)  
.....   
(Comune e Provincia o Stato estero)

#### 12.2 Indicare se la persona rientra giornalmente dal luogo di studio o di lavoro nella sua dimora abituale :

1  sì 2  no

#### 12.3 In caso di risposta affermativa, se la persona si è recata mercoledì ultimo scorso al luogo di studio o di lavoro precisato al punto 12.1, indicare :

- a) In quale delle seguenti fasce orarie hanno avuto inizio le lezioni o il lavoro:
  - 7,15 - 7,44 . . . . . 1
  - 7,45 - 8,14 . . . . . 2
  - 8,15 - 8,44 . . . . . 3
  - 8,45 - 9,15 . . . . . 4
  - altro orario . . . . . 5
- b) se si è recata più di una volta al luogo di studio o di lavoro . . . . . 1  sì 2  no
- c) il tempo impiegato per recarsi una sola volta (solo andata) da casa al luogo di studio o di lavoro:
  - fino a 15 minuti . . . . . 1
  - da 16 a 30 minuti . . . . . 2
  - da 31 a 60 minuti . . . . . 3
  - oltre 60 minuti . . . . . 4
- d) il mezzo di trasporto utilizzato per compiere il tratto più lungo (in termini di distanza e non di tempo) del tragitto casa/luogo di studio o di lavoro:
  - nessun mezzo (a piedi) . . . . . 1
  - ferrovia, tram, metropolitana o altro mezzo pubblico (es.: funicolare) su rotaia . . . . . 2
  - autobus, filobus, corriera o altro mezzo pubblico (es.: taxi) su gomma . . . . . 3
  - autobus aziendale o scolastico . . . . . 4
  - auto privata (come conducente) . . . . . 5
  - auto privata (come trasportato) . . . . . 6
  - motocicletta, ciclomotore, scooter (come conducente o trasportato) . . . . . 7
  - altro mezzo (bicicletta, battello, funivia, ecc.) . . . . . 8

**Sezione III - NOTIZIE SULLE PERSONE  
TEMPORANEAMENTE PRESENTI PRESSO LA FAMIGLIA  
IL 25 OTTOBRE 1981**

PERSONA N. 1	PERSONA N. 2	PERSONA N. 3
<b>① SESSO</b> — Maschio . . . . . 1 <input type="checkbox"/> — Femmina . . . . . 2 <input type="checkbox"/>	<b>① SESSO</b> — Maschio . . . . . 1 <input type="checkbox"/> — Femmina . . . . . 2 <input type="checkbox"/>	<b>① SESSO</b> — Maschio . . . . . 1 <input type="checkbox"/> — Femmina . . . . . 2 <input type="checkbox"/>
<b>② DATA DI NASCITA</b>  ..... (giorno)                      (mese)                      (anno)	<b>② DATA DI NASCITA</b>  ..... (giorno)                      (mese)                      (anno)	<b>② DATA DI NASCITA</b>  ..... (giorno)                      (mese)                      (anno)
<b>③ STATO CIVILE</b> — Celibe o nubile . 1 <input type="checkbox"/> — Coniugato . . . . . 2 <input type="checkbox"/> — Vedovo . . . . . 3 <input type="checkbox"/> — Separato legalmente . . . 4 <input type="checkbox"/> — Divorziato . . . . . 5 <input type="checkbox"/>	<b>③ STATO CIVILE</b> — Celibe o nubile . 1 <input type="checkbox"/> — Coniugato . . . . . 2 <input type="checkbox"/> — Vedovo . . . . . 3 <input type="checkbox"/> — Separato legalmente . . . 4 <input type="checkbox"/> — Divorziato . . . . . 5 <input type="checkbox"/>	<b>③ STATO CIVILE</b> — Celibe o nubile . 1 <input type="checkbox"/> — Coniugato . . . . . 2 <input type="checkbox"/> — Vedovo . . . . . 3 <input type="checkbox"/> — Separato legalmente . . . 4 <input type="checkbox"/> — Divorziato . . . . . 5 <input type="checkbox"/>
<b>④ CITTADINANZA</b> — Italiana . . . . . 01 <input type="checkbox"/> — Straniera ..... (specificare) <input type="checkbox"/> <input type="checkbox"/>	<b>④ CITTADINANZA</b> — Italiana . . . . . 01 <input type="checkbox"/> — Straniera ..... (specificare) <input type="checkbox"/> <input type="checkbox"/>	<b>④ CITTADINANZA</b> — Italiana . . . . . 01 <input type="checkbox"/> — Straniera ..... (specificare) <input type="checkbox"/> <input type="checkbox"/>
<b>⑤ MOTIVO DELLA TEMPORANEA PRESENZA</b> — Lavoro . . . . . 1 <input type="checkbox"/> — Altro . . . . . 2 <input type="checkbox"/>	<b>⑤ MOTIVO DELLA TEMPORANEA PRESENZA</b> — Lavoro . . . . . 1 <input type="checkbox"/> — Altro . . . . . 2 <input type="checkbox"/>	<b>⑤ MOTIVO DELLA TEMPORANEA PRESENZA</b> — Lavoro . . . . . 1 <input type="checkbox"/> — Altro . . . . . 2 <input type="checkbox"/>





