

**12°**  
**censimento generale**  
**della popolazione**

25 ottobre 1981

**Volume II**

**dati sulle caratteristiche strutturali**  
**della popolazione e delle abitazioni**

**Tomo I - Fascicoli provinciali**

**68 - PESCARA**

ISTITUTO CENTRALE DI STATISTICA	
UFF. REGIONALE per la CAMPANIA	
BIBLIOTECA	
Prot. <i>111</i>	Fos. ....
Napoli <i>26-1-1984</i>	



**istat**

Istituto Centrale di Statistica

roma 1983



## indice

### CARTA PLANIMETRICA

#### Tabelle sinottiche

Caratteri considerati nelle tavole comunali . . . . .	pag.	X
Caratteri considerati nelle tavole provinciali . . . . .	»	XII

#### Introduzione

1. Premessa . . . . .	»	XV
2. Definizioni . . . . .	»	XVI
Famiglia (pag. XVI) - Convivenza (pag. XVII) - Popolazione residente (pag. XVIII) - Popolazione presente (pag. XVIII) - Età (pag. XVIII) - Grado di istruzione (pag. XIX) - Condizione professionale o non professionale (pag. XX) - Professione (pag. XXI) - Posizione nella professione (pag. XXII) - Ramo di attività economica (pag. XXIII) - Abitazione, stanza, altro tipo di alloggio (pag. XXIV) - Fabbricato (pag. XXV)		
3. Avvertenze alle tavole . . . . .	»	XXV
Tavole comunali (pag. XXV) - Tavole provinciali (pag. XXVII)		
4. Diffusione dei dati . . . . .	»	XXVIII
5. Qualità dei dati . . . . .	»	XXVIII

### Parte prima - dati comunali

Tavola 1	— Superficie territoriale e densità — Popolazione residente e popolazione presente, per sesso . . . . .	pag.	3
Tavola 2	— Popolazione residente temporaneamente assente per sesso, luogo di presenza e motivo dell'assenza . . . . .	»	4
Tavola 3	— Popolazione residente per sesso e stato civile . . . . .	»	5
Tavola 4	— Popolazione residente per sesso e classe di età . . . . .		
	A — Totale . . . . .	»	6
	B — Maschi . . . . .	»	8
	C — Femmine . . . . .	»	10
Tavola 5	— Popolazione residente in età da 6 anni in poi per sesso e grado di istruzione . . . . .	»	12
Tavola 6	— Popolazione residente che frequenta corsi regolari di studio e/o corsi di formazione professionale, per sesso e classe di età . . . . .	»	14
Tavola 7	— Popolazione residente attiva e non attiva per sesso . . . . .		
	A — Totale . . . . .	»	16
	B — Maschi . . . . .	»	17
Tavola 8	— Popolazione residente attiva in condizione professionale, per sesso e ramo di attività economica . . . . .		
	A — Totale . . . . .	»	18
	B — Maschi . . . . .	»	20
	C — Femmine . . . . .	»	22
Tavola 9	— Popolazione residente attiva in condizione professionale, per sesso, settore di attività economica e posizione nella professione . . . . .		
	A — Totale . . . . .	»	24
	B — Agricoltura, caccia, foreste e pesca . . . . .	»	25
	C — Industrie . . . . .	»	26
	D — Altre attività . . . . .	»	27
Tavola 10	— Popolazione residente attiva in condizione professionale, per sesso, classe di età e settore di attività economica . . . . .		
	A — Totale . . . . .	»	28
	B — Maschi . . . . .	»	30
	C — Femmine . . . . .	»	32
Tavola 11	— Popolazione residente non attiva per sesso, classe di età e condizione non professionale . . . . .	»	34
Tavola 12	— Popolazione residente che rientra giornalmente nella propria dimora abituale, secondo il luogo di lavoro o di studio . . . . .	»	36
Tavola 13	— Famiglie residenti per ampiezza della famiglia . . . . .	»	37
Tavola 14	— Famiglie residenti secondo la tipologia della famiglia . . . . .	»	38
Tavola 15	— Abitazioni in complesso (occupate e non occupate); altri tipi di alloggio . . . . .	»	40
Tavola 16	— Abitazioni occupate per titolo di godimento . . . . .	»	42
Tavola 17	— Abitazioni occupate per epoca di costruzione . . . . .	»	44
Tavola 18	— Abitazioni occupate per numero di stanze . . . . .	»	46
Tavola 19	— Abitazioni occupate per servizio installato . . . . .	»	48

Tavola 20 — Abitazioni occupate per figura giuridica del proprietario e titolo di godimento . . . . .	pag.	50
Tavola 21 — Abitazioni non occupate per motivo della non occupazione . . . . .	»	52
Tavola 22 — Abitazioni non occupate per servizio installato . . . . .	»	53
Tavola 23 — Abitazioni non occupate per figura giuridica del proprietario . . . . .	»	54

### Parte seconda - dati provinciali

Tavola 1 — Popolazione residente per singolo anno di età, sesso e stato civile . . . . .	»	58
Tavola 2 — Popolazione presente per singolo anno di età, sesso e stato civile . . . . .	»	60
Tavola 3 — Popolazione residente per sesso, classe di età e luogo di nascita . . . . .	»	62
Tavola 4 — Popolazione residente in età da 6 anni in poi per grado di istruzione, sesso, classe di età, condizione professionale o non professionale . . . . .	»	63
Tavola 5 — Popolazione residente attiva e non attiva per sesso e classe di età, attiva per ramo di attività economica e posizione nella professione; non attiva per condizione non professionale . . . . .	»	64
Tavola 6 — Popolazione residente attiva e non attiva per sesso e stato civile; attiva per ramo di attività economica e posizione nella professione; non attiva per condizione non professionale . . . . .	»	66
Tavola 7 — Popolazione residente attiva in condizione professionale per sesso, posizione nella professione, ramo e classe di attività economica . . . . .	»	68
Tavola 8 — Popolazione residente attiva in condizione professionale per sesso e professione . . . . .	»	70
Tavola 9 — Popolazione residente attiva in condizione professionale per sesso e categoria socio-professionale . . . . .	»	74
Tavola 10 — Popolazione residente occupata per ramo di attività economica, ore lavorate e posizione nella professione . . . . .	»	75
Tavola 11 — Popolazione residente in età da 14 anni in poi non occupata, per sesso e numero di ore lavorate . . . . .	»	75
Tavola 12 — Popolazione residente in età da 19 anni in poi per sesso, luogo di residenza nel 1976, condizione nel 1976 e nel 1981 . . . . .	»	76
Tavola 13 — Stranieri residenti per classe di età e sesso; condizione professionale per settore di attività economica e posizione nella professione; condizione non professionale . . . . .	»	78
Tavola 14 — Famiglie residenti per ampiezza e tipo della famiglia . . . . .	»	79
Tavola 15 — Famiglie residenti con almeno un nucleo familiare, per tipo del nucleo e ampiezza della famiglia . . . . .	»	80
Tavola 16 — Famiglie residenti per tipo di famiglia e di componenti . . . . .	»	80
Tavola 17 — Famiglie residenti per ampiezza, stato civile, classe di età e sesso del capo famiglia di censimento		
A — Totale . . . . .	»	81
B — Maschi . . . . .	»	82
C — Femmine . . . . .	»	83

Tavola 18 — Famiglie residenti per condizione professionale o non professionale dei componenti e condizione del capo famiglia di censimento . . . . .	pag.	84
Tavola 19 — Famiglie residenti per ampiezza e numero di componenti (occupati, in età inferiore a 6 anni, in età di 60 anni e più, in età di 75 anni e più) . . . . .	»	84
Tavola 20 — Famiglie residenti per ampiezza e specie di alloggio in cui dimorano . . . . .	»	85
Tavola 21 — Famiglie residenti per tipo della famiglia e numero di figli conviventi . . . . .	»	86
Tavola 22 — Convivenze e componenti permanenti, attivi e non attivi, per specie della convivenza . . . . .	»	86
Tavola 23 — Convivenze secondo il numero di componenti presenti per sesso e specie della convivenza . . . . .	»	86
Tavola 24 — Abitazioni occupate per numero di occupanti, numero di stanze e titolo di godimento . . . . .	»	88
Tavola 25 — Abitazioni occupate per numero di stanze, numero di famiglie, figura giuridica del proprietario, epoca di costruzione e titolo di godimento, numero di servizi installati . . . . .	»	90
Tavola 26 — Abitazioni occupate per tipo di fabbricato, numero di stanze, epoca di costruzione, servizi installati . . . . .	»	92
Tavola 27 — Abitazioni occupate per servizi installati, numero di occupanti, numero di stanze, titolo di godimento, figura giuridica del proprietario ed epoca di costruzione . . . . .	»	94
Tavola 28 — Abitazioni occupate per numero di stanze e numero dei componenti delle famiglie secondo la condizione occupazionale . . . . .	»	96
Tavola 29 — Abitazioni non occupate per numero di stanze, motivo della non occupazione, tipo di fabbricato, figura giuridica del proprietario ed epoca di costruzione . . . . .	»	98
Tavola 30 — Occupati per settore di attività economica, luogo di lavoro, tempo impiegato e mezzo utilizzato		
A — Agricoltura, caccia, foreste e pesca . . . . .	»	99
B — Industrie . . . . .	»	100
C — Altre attività . . . . .	»	101
D — Totale . . . . .	»	102
Tavola 31 — Studenti per luogo di studio, tempo impiegato e mezzo utilizzato . . . . .	»	103

### Appendice

- A — Tipologia completa delle famiglie
  - B — Confronto tra le classi di età ai censimenti demografici del 1951, 1961, 1971 e 1981.
  - C — Variazioni territoriali e di nome nelle circoscrizioni amministrative (periodo: 25 ottobre 1971 - 24 ottobre 1981)
  - D — Zone di territorio in contestazione tra Comuni
  - E — Categorie socio-professionali secondo la professione e la posizione nella professione.
  - F — Tavole disponibili
- Tracciati records  
 Fac simile del *Foglio di famiglia*.

tabelle  
sinottiche














## introduzione

### 1. — PREMESSA

Il 12° Censimento generale della popolazione e il Censimento generale delle abitazioni sono stati effettuati con riferimento alla data del 25 ottobre 1981, in attuazione della legge 18 dicembre 1980, n. 864 e del relativo regolamento di esecuzione (D.P.R. 28 settembre 1981, n. 542).

Il piano della rilevazione è stato predisposto sulla base delle proposte formulate da un'apposita Commissione di studio istituita presso l'Istituto Centrale di Statistica della quale hanno fatto parte docenti universitari e rappresentanti di Amministrazioni Pubbliche, nonché di vari Enti interessati all'utilizzazione dei dati censuari.

Il piano di pubblicazione, modificato rispetto al 1971, in particolare, per quanto riguarda la disponibilità dei risultati in funzione delle diverse aggregazioni territoriali, si articola nel modo seguente:

Volume I — **Primi risultati provinciali e comunali sulla popolazione e sulle abitazioni (Dati provvisori)** (Maggio 1982)

Volume II — **Dati sulle caratteristiche strutturali della popolazione e delle abitazioni**

Tomo 1 — Fascicoli provinciali (95 fascicoli)

Tomo 2 — Fascicoli regionali (20 fascicoli)

Tomo 3 — Fascicolo nazionale

Volume III — **Popolazione delle frazioni geografiche e delle località abitate dei Comuni** (20 fascicoli regionali e 1 fascicolo nazionale).

Volume IV — **Atti del censimento.**

Un apposito volume riporta i dati sulla popolazione residente legale dei singoli Comuni, un altro infine sarà dedicato ad una relazione illustrativa ed interpretativa dei risultati censuari.

Il presente fascicolo consta di due parti:

*Parte prima:* 23 tavole con dati riferiti ai singoli Comuni della Provincia;

*Parte seconda:* 31 tavole, con dati riguardanti l'incrocio dei caratteri considerati, elaborate a livello provinciale.

Qui di seguito vengono riportate ed illustrate le definizioni dei caratteri ai quali si riferiscono i dati contenuti nel fascicolo; allo scopo di assicurare una esatta interpretazione dei dati stessi vengono inoltre fornite avvertenze specifiche per alcune tavole, nonché talune indicazioni sugli ulteriori canali di accesso all'informazione censuaria e sulla qualità dei risultati.

Per una più completa conoscenza delle modalità tecniche seguite per l'esecuzione del censimento, vedasi il fascicolo dell'Istituto Centrale di Statistica - 12° Censimento della popolazione e 6° Censimento dell'industria, del commercio, dei servizi e dell'artigianato, 25-26 ottobre 1981, *Disposizioni e istruzioni per gli Organi periferici*, Roma 1981.

La denominazione e le circoscrizioni territoriali dei Comuni, delle Provincie e delle Regioni fanno riferimento alla situazione esistente alla data del 25 ottobre 1981 (Cfr. Istituto Centrale di Statistica - *Elenco dei Comuni al 25 ottobre 1981*, Roma 1982).

## 2. — DEFINIZIONI

### FAMIGLIA

Ai fini del censimento, per famiglia s'intende un insieme di persone legate da vincoli di matrimonio, parentela, affinità, adozione, affiliazione, tutela o da vincoli affettivi, coabitanti ed aventi dimora abituale nello stesso Comune, che normalmente provvedono al soddisfacimento dei loro bisogni mediante la messa in comune di tutto o parte del reddito di lavoro o patrimoniale da esse percepito.

Una famiglia può essere costituita anche di una sola persona la quale provvede in tutto o in parte con i propri mezzi di sussistenza al soddisfacimento dei bisogni individuali.

Sono considerate facenti parte della famiglia, come membri aggregati di essa, anche le persone addette ai servizi domestici, nonché le altre persone che, a qualsiasi titolo, convivono abitualmente con la famiglia stessa.

Ai fini del censimento, si considera **capo famiglia** colui che è ritenuto tale dalla famiglia. Questa definizione differisce da quella utilizzata nei censimenti del 1961 e 1971 a seguito delle innovazioni legislative in materia di diritto di famiglia.

Per la classificazione delle famiglie è stata adottata, analogamente agli spogli effettuati in occasione dei censimenti del 1961 e 1971, la seguente tipologia:

- Famiglie di Tipo A, *se composte di solo capo famiglia* (con o senza membri aggregati);
- Famiglie di Tipo B, *se composte di capo famiglia e coniuge* (con o senza membri aggregati);

- Famiglie di Tipo C, *se composte di capo famiglia, coniuge e figli* (con o senza membri aggregati). Sono considerate di tipo C anche le famiglie in cui manca il coniuge, cioè composte di capo famiglia e figli (con o senza membri aggregati);
- Famiglie di Tipo D, *se composte di capo famiglia, coniuge, figli, ascendenti e/o altri parenti* (con o senza membri aggregati). Sono considerate di tipo D anche le famiglie composte di: capo famiglia, figli, ascendenti e/o altri parenti; capo famiglia, coniuge, ascendenti e/o altri parenti; capo famiglia, ascendenti e/o altri parenti.

Per una migliore conoscenza delle strutture familiari, si è provveduto ad analizzare più in profondità le famiglie di tipo C e di tipo D, individuando al loro interno gruppi ulteriori di famiglie, pervenendo così ad una tipologia più articolata (cfr. Tavola provinciale n. 14). Il contenuto dei singoli gruppi è reso esplicito in Appendice (punto A).

Questa tipologia è stata concepita in funzione dell'obiettivo di procedere, per quanto possibile, all'individuazione dei nuclei familiari.

Per **nucleo familiare** s'intende la coppia sposata senza figli o con uno o più figli mai sposati, nonché un solo genitore con uno o più figli mai sposati.

Si possono quindi avere i seguenti quattro tipi di nuclei familiari:

- coniugi senza figli o con figli tutti non celibi o nubili;
- coniugi con almeno un figlio mai sposato;
- padre con almeno un figlio mai sposato;
- madre con almeno un figlio mai sposato.

In questo fascicolo risultano enucleate le famiglie con almeno un nucleo familiare (cfr. Tavola provinciale n. 15) in quanto non è stato possibile provvedere ad un accertamento esaustivo dei nuclei familiari sia per l'assenza sul *Foglio di famiglia* di quesiti specifici o di notizie comunque indispensabili, sia perché si è rinunciato ad ulteriori esplorazioni che pure in qualche caso avrebbero consentito l'individuazione di altri nuclei.

Si è del parere, comunque, che i citati criteri di spoglio — peraltro applicati all'universo delle famiglie e non ad un campione come generalmente praticato negli altri Paesi — assicurino risultati pienamente soddisfacenti, tenuto anche conto che — stando alle risultanze di uno spoglio campionario condotto sulla base dei dati censuari del 1971 (cfr. Istituto Centrale di Statistica — *Indagine sui nuclei familiari*, Collana d'informazioni, n. 6 del 1982) — le famiglie mononucleari rappresentano il 97% circa delle famiglie con due o più componenti.

## CONVIVENZA

Ai fini del censimento, per convivenza s'intende un insieme di persone che, senza essere legate da vincoli di matrimonio, parentela, affinità e simili, conducono vita in comune per motivi religiosi, di cura, di assistenza, militari, di pena, e simili.

Sono considerate facenti parte della convivenza anche le persone addette alla convivenza stessa per ragioni d'impiego o di lavoro e che vi convivono abitualmente, purché non costituiscano famiglia a sé stante.

## POPOLAZIONE RESIDENTE

La popolazione residente di ciascun Comune è costituita dalle persone aventi dimora abituale nel Comune e ivi presenti alla data del censimento e dalle persone aventi anch'esse dimora abituale nel Comune, ma che alla data del censimento risultavano assenti per uno dei seguenti motivi:

- emigrazione in altro Comune o all'estero, nel caso si tratti di emigrazione per l'esercizio di occupazioni stagionali o temporanee;
- servizio di leva, di richiamo alle armi, di volontariato;
- istruzione, noviziato religioso;
- ricovero in istituti di cura, di qualsiasi natura, purché la permanenza nel Comune di temporanea presenza non superi i due anni;
- detenzione in attesa di giudizio, condanna inferiore a cinque anni, obbligo di soggiorno per misura di prevenzione, rieducazione, purché la permanenza nel Comune di temporanea presenza non superi i cinque anni;
- affari, turismo, breve cura, e simili;
- servizio statale all'estero;
- missione fuori sede, compresa la frequenza di corsi di qualificazione o aggiornamento professionali, nonché di avanzamento;
- imbarco su navi della marina militare e mercantile.

È il caso di precisare, sulla base della predetta definizione, che a livello provinciale la popolazione residente temporaneamente assente risulta dalla somma dei dati comunali e pertanto comprende anche le persone temporaneamente assenti da un Comune della Provincia che alla data del censimento erano temporaneamente presenti in un altro Comune della Provincia stessa.

**La popolazione residente, a norma dell'art. 2 del D.P.R. 542 del 28 settembre 1981, è considerata popolazione legale.** Il relativo ammontare, per Comuni, Provincie e Stato è pubblicato sulla Gazzetta Ufficiale n. 95, del 7 aprile 1983, Supplemento ordinario n. 17.

## POPOLAZIONE PRESENTE

La popolazione presente di ciascun Comune è costituita dalle persone presenti nel Comune alla data del censimento ed aventi in esso dimora abituale, nonché dalle persone temporaneamente presenti nel Comune alla data del censimento, ma aventi abituale dimora in altro Comune o all'estero.

## ETÀ

L'età è computata in anni compiuti. Così ad esempio:

- 0 anni: dalla nascita al giorno precedente il 1° compleanno;
- 1 anno: dal giorno del 1° compleanno al giorno precedente il 2° compleanno;
- meno di 5 anni: dalla nascita al giorno precedente il 5° compleanno;
- da 5 a 9 anni: dal giorno del 5° compleanno al giorno precedente il 10° compleanno.



Poiché tale criterio è stato reintrodotta in occasione del censimento demografico del 1971, al fine di rendere più agevoli i confronti temporali, si forniscono in Appendice (punto B) indicazioni utili per la ricostruzione delle classi di età per le quali può essere effettuato il confronto dei dati comunali.

## GRADO DI ISTRUZIONE

Si riferisce al più alto titolo di studio conseguito in qualsiasi scuola (pubblica o privata, italiana o straniera, anche all'estero) e non alla più alta classe o al più alto corso frequentato con successo.

<b>Laureati</b>	coloro che, avendo seguito un corso completo di studi universitari (della durata minima di quattro anni), hanno conseguito un diploma di laurea.
<b>Diplomati</b>	coloro che hanno conseguito un diploma di maturità o di abilitazione di scuola secondaria di secondo grado. Con tale voce sono altresì indicate le persone che hanno conseguito una abilitazione specifica dopo un corso di studi universitari della durata inferiore a quattro anni (diploma di statistica, di vigilanza alle scuole elementari, ISEF, ecc.).
<b>Forniti di licenza media inferiore</b>	coloro che hanno conseguito una licenza di scuola secondaria di primo grado che consenta l'accesso alle scuole secondarie di secondo grado.
<b>Forniti di licenza elementare</b>	coloro che hanno conseguito la licenza elementare o il certificato rilasciato da un corso di scuola popolare di tipo C (assimilabile alla licenza elementare).
<b>Alfabeti privi di titolo di studio</b>	coloro che hanno dichiarato di saper leggere e scrivere pur non avendo conseguito la licenza elementare, nonché gli scolari anche se iscritti alla 1 <sup>a</sup> elementare. Sono comprese in tale gruppo anche le persone che hanno conseguito il certificato di proscioglimento (3 <sup>a</sup> elementare) fino al 1955, anno nel quale tale certificato venne abolito. Poiché nel censimento del 1961 le persone fornite del certificato di proscioglimento vennero comprese tra le persone in possesso di licenza di scuola elementare, ai fini di un corretto confronto fra i dati di questi due censimenti occorre considerare congiuntamente i gruppi dei <i>forniti di licenza elementare</i> e degli <i>alfabeti privi di titolo di studio</i> .
<b>Analfabeti</b>	coloro che hanno dichiarato di non sapere leggere e scrivere.

## CONDIZIONE PROFESSIONALE O NON PROFESSIONALE

La popolazione in condizione professionale è costituita dalle persone che nella settimana precedente la data del censimento risultavano occupate o disoccupate alla ricerca di nuova occupazione.

**Occupati** coloro che possiedono un'occupazione (in proprio o alle dipendenze) da cui traggono un profitto o una retribuzione. Sono considerati tali anche coloro che collaborano, senza avere un regolare rapporto di lavoro, con un familiare che svolge un'attività lavorativa in proprio.

**Disoccupati alla ricerca di nuova occupazione** coloro che hanno perduto una precedente occupazione alle dipendenze e sono alla ricerca attiva di una nuova occupazione, essendo in grado di accettarla se viene loro offerta.

La popolazione in condizione non professionale è costituita:

- a) da tutti i bambini e ragazzi con meno di 14 anni;
- b) dalle persone in cerca di prima occupazione;
- c) dalle casalinghe;
- d) dagli studenti;
- e) dalle persone ritirate dal lavoro;
- f) dagli altri censiti in età da 14 anni in poi che non rientrano nei gruppi di cui alle lettere da b) ad e). Tra questi ultimi sono compresi anche coloro che stanno assolvendo gli obblighi di leva, tali persone al censimento del 1971 venivano attribuite alla popolazione in condizione professionale o a quella in condizione non professionale sulla base della condizione nella quale si trovavano prima dell'inizio del servizio di leva.

Si riportano di seguito le relative definizioni:

**Persone in cerca di prima occupazione** coloro che non hanno mai esercitato un'attività lavorativa o hanno cessato un'attività lavorativa in proprio e sono alla ricerca attiva di un'occupazione alle dipendenze essendo in grado di accettarla se viene loro offerta.

**Casalinghe** coloro che si dedicano prevalentemente alla cura della propria famiglia e della propria casa.

**Studenti** coloro che si dedicano prevalentemente allo studio.

**Persone ritirate dal lavoro** coloro che hanno cessato una attività lavorativa per raggiunti limiti di età o altra causa.

Anche ai fini del confronto con i dati del censimento del 1971, si precisa che **le persone in condizione professionale e quelle in cerca di prima occupazione confluiscono nella cosiddetta popolazione attiva. La popolazione in condizione non professionale depurata dalle persone in cerca di prima occupazione, costituisce invece la popolazione non attiva.**

In ordine sempre ai confronti temporali, è necessario tener presente che nei precedenti censimenti si è utilizzato il concetto di condizione *abituale*, non essendo previsto che la risposta ai quesiti sull'attività professionale dovesse essere fornita facendo riferimento alla data del censimento. Con le innovazioni introdotte è stato recepito il criterio seguito nelle rilevazioni correnti delle forze di lavoro.

## PROFESSIONE

Per professione s'intende l'attività individuale esercitata dalle persone costituenti la popolazione attiva, ad esclusione delle persone in cerca di prima occupazione. La specificazione della professione, cioè la *qualificazione tecnologica* dell'attività individuale è determinata dal genere di lavoro o di servizio esplicato (ad esempio: industriale, commerciante, medico, avvocato, contabile, falegname, ebanista, fabbro ferraio, elettricista... ecc.).

Il lavoro connesso con l'esercizio di una professione è caratterizzato da uno sforzo fisico o intellettuale da parte della persona, nonché dall'oggetto sul quale tale sforzo viene esercitato. In relazione alla prevalenza ed alla natura di questi vari elementi si è soliti fare distinzione tra lavoro prevalentemente intellettuale e lavoro prevalentemente manuale. Le attività di carattere prevalentemente intellettuale sono comunemente designate come *professioni o arti liberali*; quelle di carattere prevalentemente manuale come *arti o mestieri*. Tuttavia, per semplicità di linguaggio, si designano usualmente con il termine *professioni* sia le professioni e arti liberali, sia le arti e i mestieri.

Per le persone addette al culto e i militari di carriera esercitanti una professione non inerente all'esercizio del culto o all'attività tipicamente militare è stata considerata l'attività di tipo civile da esse svolta (ad esempio: per un sacerdote secolare esercitante la professione di insegnante presso una scuola pubblica o privata si è considerata la professione di *insegnante*; per una suora infermiera si è considerata la professione di *infermiera*; per un capitano medico si è considerata la professione di *medico*, e così via).

*Per le persone disoccupate è stata considerata la professione esercitata prima della disoccupazione.*

Per notizie più analitiche si rinvia al volume dell'Istituto Centrale di Statistica — *Classificazione delle professioni*, Metodi e Norme, Serie C, n. 9, Maggio 1981.

Per la professione e i due caratteri seguenti (posizione nella professione ed attività economica) è necessario tener presente che le persone con più di una attività lavorativa hanno fornito le notizie facendo riferimento alla principale attività svolta, cioè a quella che per continuità di lavoro, per importanza economica o altre considerazioni era ritenuta da esse la prevalente.

## POSIZIONE NELLA PROFESSIONE

Per posizione nella professione s'intende la condizione della persona espletante un'attività economica in rapporto all'unità locale in cui viene svolta l'attività stessa.

Nel presente volume le posizioni nella professione risultano raggruppate nel modo seguente:

### **Imprenditori, liberi professionisti:**

*imprenditori* — coloro che gestiscono in proprio un'impresa (azienda agricola, industriale, commerciale, ecc.), nella quale non impiegano l'opera manuale propria o di familiari, ma quella di dipendenti;

*liberi professionisti* — coloro che esercitano in proprio una professione o arte liberale (notaio, medico, ingegnere, avvocato, ecc.).

**Lavoratori in proprio:** coloro che gestiscono un'azienda agricola, una piccola azienda industriale, una bottega artigiana, un negozio o un esercizio pubblico partecipandovi col proprio lavoro manuale. In tale posizione sono compresi anche i coltivatori diretti, i mezzadri e simili, i soci di cooperative aventi figura di lavoratori in proprio e chi lavora nel proprio domicilio direttamente per conto di consumatori e non su commissione di imprese.

**Coadiuvanti:** coloro che collaborano con un familiare che svolge un'attività lavorativa in proprio, senza avere un rapporto di lavoro regolato da contratto.

### **Dirigenti e impiegati:**

*dirigenti* — coloro che ricoprono un ruolo caratterizzato da un elevato grado di professionalità, autonomia e potere decisionale. Per la Pubblica Amministrazione si considerano in tale posizione le qualifiche previste dal D.P.R. 30 giugno 1972, n. 748, nonché le qualifiche equivalenti presso tutte le altre Amministrazioni, siano esse a carattere centrale o locale. Per gli appartenenti alle FF. AA. e corpi similari sono considerati come dirigenti gli ufficiali con grado superiore a quello di tenente colonnello o posizioni assimilate;

*appartenenti alla carriera direttiva* — coloro che con diverso grado di responsabilità, discrezionalità di poteri e autonomia, esercitano una funzione direttiva (tecnica o amministrativa). Per gli appartenenti alle FF. AA. e corpi similari sono considerati come direttivi gli ufficiali con grado inferiore a quello di colonnello o posizioni assimilate;

*impiegati* — coloro che esercitano una funzione di concetto o esecutiva tecnica o amministrativa;

*appartenenti alle categorie speciali (intermedi)* — coloro che esercitano una funzione intermedia tra quella degli impiegati e quella degli operai specializzati vale a dire chi guida e controlla, con apporto di adeguata competenza tecnico-pratica, gruppi di altri lavoratori.

### **Lavoratori dipendenti:**

*capi operai* — coloro che svolgono una attività per la cui esecuzione si richiedono conoscenze di tipo specialistico ed hanno eventualmente responsabilità di guida di personale;

*operai specializzati o qualificati* — coloro che svolgono una attività per la cui esecuzione si richiedono adeguate cognizioni tecnico-pratiche conseguite o in istituti professionali o mediante istruzione equivalente o acquisite con il necessario tirocinio e pratica, nonché chi esegue con perizia il lavoro manuale affidatogli essendo in possesso di specifiche capacità tecnico-pratiche;

*operai comuni* — coloro che eseguono lavori di carattere manuale e non sono compresi nelle categorie precedenti (manovale, bracciante agricolo, ecc.);

*altri lavoratori dipendenti* — coloro che esercitano mansioni di usciere, bidello, guardiano e simili;

*apprendisti* — coloro che esercitano un'attività lavorativa per l'apprendimento di una professione ed il successivo conseguimento di una qualifica;

*lavoranti a domicilio* — coloro che lavorano nel proprio domicilio esclusivamente o prevalentemente su commissione di imprese (industriali, commerciali, artigiane) e non direttamente per conto di consumatori;

*graduati o militari di carriera delle FF.AA. o figure similari dei corpi di polizia e sicurezza interna* — gli appartenenti alle FF.AA. e corpi similari con grado fino a caporal maggiore o assimilati, nonché i vigili urbani e del fuoco.

## RAMO DI ATTIVITÀ ECONOMICA

Per ramo di attività economica s'intende il campo di attività in cui viene esercitata la professione, arte o mestiere. Esso è determinato, di norma, in base all'attività (unica o prevalente) delle singole *unità locali* in cui il censito svolge la propria professione, arte o mestiere (ad esempio: azienda agricola, stabilimento industriale, bottega artigiana, negozio, esercizio pubblico, sede o filiale bancaria e assicurativa, ospedale, gabinetto medico, studio professionale, ministero, amministrazione comunale). I rami in cui si articola la classificazione delle attività economiche sono i seguenti:

- 0. — Agricoltura, caccia, foreste e pesca
- 1. — Energia, gas e acqua
  - 1.A — Estrazione di combustibili solidi, liquidi e gassosi; industria petrolifera
  - 1.B — Energia elettrica, gas e acqua
- 2. — Industrie estrattive, industrie manifatturiere per la trasformazione di minerali non energetici e prodotti derivati; industrie chimiche
- 3. — Industrie manifatturiere per la lavorazione e la trasformazione dei metalli; meccanica di precisione
- 4. — Industrie manifatturiere alimentari, tessili, delle pelli e cuoio, dell'abbigliamento, del legno, mobili e altre industrie manifatturiere
- 5. — Industria delle costruzioni e delle installazioni di impianti per l'edilizia
- 6. — Commercio, pubblici esercizi e alberghi; riparazioni di beni di consumo e di veicoli
  - 6.A — Commercio, pubblici esercizi e alberghi
  - 6.B — Riparazioni di beni di consumo e di veicoli
- 7. — Trasporti e comunicazioni
- 8. — Credito e assicurazione, servizi prestati alle imprese; noleggio
  - 8.A — Credito e assicurazione
  - 8.B — Servizi prestati alle imprese; noleggio
- 9. — Pubblica amministrazione; servizi pubblici e privati
  - 9.A — Pubblica amministrazione
  - 9.B — Servizi pubblici e privati

Si fa presente che non risulta possibile procedere ad un completo confronto dei dati per ramo di attività economica con i corrispondenti dati del 1971, in quanto la relativa classificazione ha subito una profonda revisione (cfr. Istituto Centrale di Statistica — *Classificazione delle attività economiche, Metodi e Norme, Serie C, n. 8, Maggio 1981*), essendo stato necessario renderla ragguagliabile alla NACE (Nomenclatura generale delle attività economiche nelle Comunità Europee) concordata in sede comunitaria.

### ABITAZIONE, STANZA, ALTRO TIPO DI ALLOGGIO

Ai fini del censimento, per abitazione s'intende un insieme di vani, o anche un vano solo, destinato funzionalmente ad uso di alloggio, che dispone di un ingresso indipendente su strada, pianerottolo, cortile, terrazza, ballatoio, e simili e che alla data del censimento è occupata o è destinata ad essere occupata da una famiglia o da più famiglie coabitanti.

*Un'abitazione si considera occupata se in essa abitano una o più persone aventi la dimora abituale nel Comune di censimento, anche se temporaneamente assenti alla data del censimento stesso; non occupata se in essa non abita alcuna persona o se è abitata solo da persone temporaneamente presenti nel Comune di censimento (è il caso ad esempio di studenti che frequentano un corso di studi nel Comune di censimento).*

È da considerare non occupata l'abitazione:

- disponibile per la vendita o l'affitto;
- utilizzabile per vacanza in quanto chi ne dispone la occupa soltanto in uno o più periodi dell'anno (abitazioni ubicate generalmente in località turistiche);
- utilizzabile per lavoro, cioè se trattasi di abitazione secondaria che viene occupata saltuariamente da chi ne dispone per motivi di lavoro (ad esempio: casa di campagna destinata ai lavori agricoli nell'epoca del raccolto, abitazione secondaria situata generalmente in un Comune diverso da quello di dimora abituale utilizzata per lo svolgimento della propria attività lavorativa);
- non occupata per altro motivo in quanto già venduta o affittata, ma non ancora occupata; non più occupata da chi ne dispone, per trasferimento a seguito di emigrazione definitiva verificatasi in particolare nelle zone montane di spopolamento.

Il titolo di godimento dell'abitazione fa riferimento al titolo in base al quale la famiglia dispone dell'abitazione stessa. I titoli di godimento considerati sono:

- *proprietà*, alla quale è stato assimilato l'usufrutto; sotto tale voce sono comprese anche le abitazioni a riscatto;
- *affitto*, che comprende anche il subaffitto;
- *altro titolo*, per i casi di uso gratuito dell'abitazione, di godimento per prestazione di servizi, ecc.

L'epoca di costruzione o di ricostruzione fa riferimento all'anno di ultimazione della costruzione o ricostruzione. Nel caso in cui l'abitazione sia stata costruita in anno posteriore a quello del relativo fabbricato, a seguito di ricostruzione parziale, ampliamento o sopraelevazione, è stato considerato l'anno di termine della ricostruzione, dell'ampliamento o della sopraelevazione.

Per quanto concerne la superficie dell'abitazione è da tener presente che essa fa riferimento alla superficie dei pavimenti delle stanze e dei vani accessori con esclusione della superficie di balconi, terrazze, verande, cantine, garages, portici, loggiati, solai, cortili, ecc.

Per stanza s'intende un locale, facente parte di un'abitazione, che riceve aria e luce dall'esterno ed ha dimensioni tali da consentire la collocazione di un letto lasciando lo spazio utile per il movimento di una persona. La cucina, se risponde a tale definizione, è considerata stanza.

Per altro tipo di alloggio s'intende il locale che, pur non essendo funzionalmente destinato ad abitazione di una famiglia (cantina, soffitta, magazzino, negozio, ufficio, ecc.) ovvero non avendo le caratteristiche proprie dell'abitazione (roulotte, natante, grotta, carrozzone, ecc.), risulta alla data del censimento occupato di fatto da una o più famiglie residenti.

## FABBRICATO

Per fabbricato s'intende qualsiasi costruzione, comprendente almeno un'abitazione, isolata da vie o spazi vuoti oppure separata da altre costruzioni mediante muri maestri che si elevano, senza soluzione di continuità, dalle fondamenta al tetto, che disponga di uno o più accessi all'esterno e che possa avere una o più scale autonome.

### 3. — AVVERTENZE ALLE TAVOLE

#### TAVOLE COMUNALI

Tavola 1:

— l'elenco dei Comuni che hanno subito variazioni territoriali e di nome tra il 1971 ed il 1981 è riportato in Appendice (punto C);

— i dati sulla superficie territoriale dei Comuni sono stati forniti dagli Uffici Tecnici Erariali; si fa presente che eventuali variazioni di superficie di minima entità non segnalate in Appendice sono conseguenti a verifiche periodiche effettuate dagli stessi Uffici Tecnici Erariali.

Per quanto concerne le superfici delle zone di territorio in contestazione tra due o più Comuni (Appendice punto D) rilevate in sede di predisposizione delle basi territoriali del censimento, è da tener presente che esse costituiscono un *di cui* delle superfici totali dei Comuni.

Ai fini dell'imputazione delle superfici contestate alla superficie totale dell'uno o dell'altro Comune interessato, si è avuto riguardo alle circoscrizioni comunali, quali risultano delimitate sulle carte topografiche al 25.000 edite dall'Istituto Geografico Militare, nel presupposto che tali circoscrizioni facciano riferimento alle medesime risultanze catastali da cui sono desunte le superfici dei Comuni.

In mancanza di altro valido criterio, l'attribuzione delle superfici contestate è stata necessariamente omessa nei pochi casi in cui i confini comunali sono rimasti indefiniti anche sulla cartografia I.G.M.;

— la densità della popolazione residente (numero medio di abitanti per Km<sup>2</sup>) è data dal rapporto fra il totale della popolazione residente di ciascun Comune e la superficie territoriale del Comune stesso espressa in Km<sup>2</sup>.

**Tavola 2:**

tra le persone temporaneamente assenti per motivi di lavoro risultano anche quelle che hanno seguito familiari recatisi in altri Comuni o all'estero per motivi di lavoro.

**Tavola 6:**

per corso di formazione professionale s'intende un corso che abbia tutti i seguenti requisiti:

- durata non inferiore a tre mesi;
- rilascio di un attestato;
- utilizzazione per migliorare o adeguare la capacità professionale.

**Tavole 9 e 10:**

i rami in cui si articola la classificazione delle attività economiche risultano così raggruppati:

- agricoltura, caccia, foreste e pesca: ramo 0;
- industrie: rami 1, 2, 3, 4 e 5;
- altre attività: rami 6, 7, -8 e 9.

**Tavola 12:**

le persone che lavorano e frequentano un corso di studi regolare e/o di formazione professionale sono comprese fra gli *occupati*; le persone che frequentano un corso regolare di studi ed un corso di formazione professionale sono comprese fra gli *scolari e studenti*; in quest'ultimo gruppo sono pure compresi i bambini che frequentano la scuola materna.

**Tavola 14:**

per l'individuazione delle famiglie composte da coniugi, coniugi e figli, genitori e figli, si è fatto riferimento alla figura del capo famiglia e quindi, nel caso di questa tavola, la famiglia composta ad esempio dal capo famiglia e da uno dei suoi genitori risulta sotto la voce *altro tipo di famiglia*.

**Tavola 15:**

per il calcolo del numero medio di occupanti per stanza non si è tenuto conto delle stanze adibite esclusivamente ad altro uso.

**Tavola 19:**

per quanto concerne l'acqua potabile di acquedotto e il gabinetto, l'espressione *fuori dell'abitazione* sta ad intendere che il servizio si trova o nel corpo del fabbricato che comprende l'abitazione (ballatoio, pianerottolo, ecc.) o nel cortile, giardino o orto annessi al fabbricato stesso, a disposizione dei soli occupanti dell'abitazione o del fabbricato e non del pubblico in genere.

Si fa inoltre presente che per *bagno* s'intende un impianto di vasca e/o doccia.

**Tavola 22:**

è da tener presente che le abitazioni che dispongono di servizi installati sommate a quelle che non ne dispongono danno il totale abitazioni solo nel caso in cui sia sempre stata fornita risposta ai relativi quesiti.



## TAVOLE PROVINCIALI

## Tavole 4, 12, 13, 18, 30:

cfr. nota alle tavole comunali 9 e 10 (nella tavola 13 è enucleato altresì il ramo "commercio, pubblici servizi, alberghi, riparazioni di beni di consumo e di veicoli").

## Tavola 9:

per notizie sui contenuti delle singole categorie vedi Appendice (punto E); la popolazione attiva in condizione professionale considerata in tale tavola comprende anche i militari in servizio di leva.

## Tavole 10 e 13:

le posizioni nella professione risultano raggruppate nel modo seguente:

- *indipendenti*: imprenditori, liberi professionisti, lavoratori in proprio, coadiuvanti;
- *dipendenti*: tutte le altre.

## Tavola 18:

i componenti in condizione non professionale sono stati classificati secondo il settore di attività economica dei componenti in condizione professionale.

## Tavola 20:

le famiglie che occupano un'abitazione o un altro tipo di alloggio sono quelle che occupano l'alloggio a titolo principale.

## Tavola 22:

nella voce *altre convivenze* sono comprese le convivenze militari e di altri corpi accasermati.

## Tavola 28:

sono considerate solo le famiglie che occupano le abitazioni a titolo principale.

## Tavole 30 e 31:

i dati fanno riferimento alle persone che nel mercoledì precedente la data di compilazione del modello si sono recate al lavoro o a scuola rientrando nella stessa giornata alla propria dimora abituale.

Ai fini di una corretta interpretazione dei dati occorre tener presente che:

- i lavoratori-studenti hanno fatto riferimento al luogo di lavoro;
- coloro che esercitano la professione su mezzi di trasporto (autisti, ferrovieri, tramvieri, piloti, marittimi, ecc.) hanno indicato il luogo da cui prendono servizio (posteggio, stazione, deposito, aeroporto, porto, ecc.);
- il mezzo di trasporto è quello utilizzato per compiere il tratto più lungo (in termini di distanza e non di tempo) del tragitto casa/luogo di lavoro o studio.

Con riferimento alla Tav. 31, si precisa che tra gli studenti sono compresi i bambini che frequentano la scuola materna e le persone che frequentano corsi di formazione professionale.

#### 4. — Diffusione dei dati

Allo scopo di favorire un'ampia utilizzazione dei dati raccolti con il censimento, si precisa quanto segue:

a) ad integrazione delle tavole riportate nel presente fascicolo, sono state elaborate le tavole non destinate alla pubblicazione, ma comunque disponibili per gli utilizzatori, riportate in Appendice (punto F);

b) sia le tavole pubblicate che quelle di cui alla lettera a) possono essere fornite su nastro magnetico;

c) le 23 tavole, contenenti i dati comunali, possono essere fornite per sezione di censimento; le 31 tavole, contenenti i dati provinciali, possono essere fornite per Comune, rispettivamente su tabulato o nastro magnetico;

d) le richieste comportano il rimborso delle spese vive sostenute per l'approntamento del supporto e devono essere inoltrate a:

**Istituto Centrale di Statistica, Servizio Censimenti — Rep. CENS/A, Via Cesare Balbo, 16 — 00100 Roma.**

#### 5. — Qualità dei dati

Il problema del controllo della qualità dei dati, che costituisce una delle fasi più delicate di ogni indagine statistica, si presenta ancor più accentuato in occasione delle operazioni censuarie, dalla raccolta dei dati alla pubblicazione dei risultati.

Per assicurare, nei limiti del possibile, il più alto livello di attendibilità e coerenza dei risultati, l'Istituto ha previsto particolari procedure di controllo già nel corso delle operazioni di raccolta dei dati. In tale fase gli Uffici Comunali di Censimento, assistiti dagli Uffici Provinciali di Censimento, dagli Ispettori Provinciali e da Funzionari dell'ISTAT dislocati in tutte le Province, hanno provveduto alla revisione quantitativa dei *Fogli di famiglia* accertando che tutte le unità oggetto di rilevazione (abitazioni, famiglie e convivenze) fossero state censite. Al termine delle operazioni di raccolta dei dati gli Uffici Comunali di Censimento hanno provveduto alla revisione qualitativa dei questionari di rilevazione provvedendo a codificare le notizie che per loro natura non risultavano precodificate.

Nella fase di registrazione dei dati su supporto informatico (i tracciati records sono riportati in Appendice) l'Istituto ha posto in atto le misure necessarie ad assicurare la validità dell'operazione, inserendo nelle convenzioni stipulate con quelle Regioni, Amministrazioni provinciali e comunali che, a norma dell'art. 40, del D.P.R. 28 settembre 1981, n. 542, hanno provveduto ad eseguire in proprio tale lavorazione, oltre alla verifica anche il rispetto di particolari vincoli idonei ad assicurare in corrispondenza dei vari quesiti, la compatibilità dei codici registrati.

Analoghe procedure sono state seguite per il materiale fatto registrare direttamente a cura dell'ISTAT.

In entrambi i casi, è stata attivata una procedura di controllo effettuando una nuova verifica su un campione del materiale registrato. Tale operazione ha consentito di accertare che il livello di errore attribuibile all'approntamento dell'input è risultato generalmente inferiore al 5 per mille.

Il controllo finale sulla validità dei risultati è stato attuato attraverso una complessa procedura elettronica per la messa a punto quantitativa e qualitativa del materiale.

Trattasi di una procedura articolata in varie fasi di lavoro, succintamente illustrate nei punti che seguono.

1) *Verifica della sequenzialità dei dati indicativi dei Fogli di famiglia e di convivenza*(codici di Provincia, Comune, sezione e numero d'ordine del *Foglio*).

In tale sede sono state tra l'altro individuate eventuali situazioni irregolari con specifico riferimento alla completezza delle risposte fornite ai singoli quesiti del *Foglio di famiglia*. Questa analisi ha evidenziato, in alcuni casi, la necessità di dover ricorrere sistematicamente ai singoli questionari di rilevazione per una ulteriore revisione, codifica e nuova registrazione degli stessi.

2) *Messa a punto qualitativa dei Fogli di censimento*.

I records registrati sono stati sottoposti al vaglio di un complesso programma di controllo che prevede l'imposizione automatica, sotto determinate condizioni, dei codici eventualmente mancanti o non validi e l'aggiustamento dei codici registrati in caso di accertata incongruenza. Tale controllo esteso agli incroci tra le modalità previste dal piano di pubblicazione, è stato dapprima effettuato all'interno del singolo tipo record e poi esteso tra tipi records.

In altri termini si è assicurata:

- la completezza delle risposte per singolo quesito all'interno dello stesso tipo record;
- la congruità delle risposte fornite relativamente ad ogni tipo record scegliendo all'interno di esso un carattere come fondamentale;
- la congruità delle risposte fornite tra i records relativi alla stessa famiglia o convivenza, in corrispondenza di alcuni quesiti ritenuti come fondamentali.

I controlli di congruità e i conseguenti aggiustamenti sono stati effettuati sulla base di standards conosciuti.

In particolare i quesiti scelti come riferimento (*specie dell'alloggio* per il record dell'abitazione; *anno di nascita* e, per le caratteristiche occupazionali, *la professione*, per i records relativi alle persone) sono stati ritenuti validi solo se confermati dalla presenza di determinate informazioni in altri quesiti ad essi strettamente connessi. In caso contrario si è proceduto alla loro rettifica sulla base di indicazioni desunte dagli altri quesiti. Da segnalare, infine, che gli interventi sui singoli quesiti avvengono nell'ambito della logica che li lega, come specificato in seguito.

Per fornire ulteriori elementi conoscitivi, nei prospetti che seguono sono riportati, a livello provinciale, i valori percentuali degli aggiustamenti effettuati sui quesiti del foglio di famiglia distintamente per:

#### *Interventi di tipo 1*

- annullamento delle risposte fornite a particolari quesiti per i quali, sotto determinate condizioni, non era prevista risposta; interventi relativi a casi di mancata risposta; codici non validi.

#### *Interventi di tipo 2*

- interventi relativi ad incongruità logiche riscontrate all'interno del quesito o dei quesiti.

#### *Interventi di tipo 3*

- interventi relativi ad incongruità logiche tra tipi records.

Le percentuali degli aggiustamenti sono calcolate sul totale delle frequenze relative alle risposte fornite in relazione al quesito considerato.

## PROVINCIA DI PESCARA

## Incidenza percentuale degli aggiustamenti effettuati per tipo di intervento e quesito

## A - ABITAZIONI

QUESITI	TIPO 1	TIPO 2	QUESITI	TIPO 1	TIPO 2
Specie dell'alloggio	—	0,94	Superficie	1,95	1,66
Caratteristiche del fabbricato	4,10	0,63	Acqua potabile	0,47	0,05
Proprietario	1,64	0,33	Gabinetto	0,64	0,75
Titolo di godimento	2,69	0,10	— scarico	2,45	1,78
Epoca di costruzione	1,95	0,10	Bagno	0,87	—
Stanze:			Elettricità	0,28	—
— adibite ad abitazione	0,89	0,36	Riscaldamento	0,39	0,75
— cucina	—	1,63			
— adibite ad altro uso	—	1,42	TOTALE	1,73	0,72

## B - POPOLAZIONE RESIDENTE E TEMPORANEAMENTE PRESENTE

QUESITI	TIPO 1	TIPO 2	QUESITI	TIPO 1	TIPO 2
Relazione di parentela e posizione nella convivenza	0,29	0,39	Frequenza corso professionale	8,25	0,05
Sesso	0,34	0,23	Condizione 1981	4,47	1,22
Stato civile	0,59	0,84	Ore lavorate nella settimana	1,82	—
Luogo di nascita	2,11	1,37	Professione	3,18	4,39
Data di nascita	0,27	0,14	Posizione nella professione	9,41	7,10
Cittadinanza	7,81	—	Attività economica	10,32	8,43
Presenza e motivo dell'assenza	0,51	0,79	Condizione 1976	7,74	6,78
Residenza 1976	2,72	0,02	Pendolarità - luogo di lavoro o di studio	—	8,19
Istruzione	1,89	3,88	Pendolarità - altri quesiti	12,55	—
Corso regolare di studi	7,43	1,94	TOTALE	3,93	1,45
Frequenza scuola materna	1,01	0,16			

## C - VERIFICHE DI CONGRUITÀ TRA RECORDS

TIPO 3	
Specie di alloggio	1,56
Relazione di parentela	0,61
Annullamenti di records doppi e/o anomali	0,15
Mancati accoppiamenti tra famiglia principale e famiglia/e coabitanti (*)	9,63

(\*) Percentuale calcolata sul totale delle famiglie coabitanti e le relative famiglie principali.

Il materiale relativo alla Provincia di Pescara non ha evidenziato carenze di rilievo ed inoltre non ha richiesto l'effettuazione di rifacimenti o nuove codifiche.

A scopo esemplificativo, distintamente per tipo di intervento, si riportano di seguito alcuni casi verificatisi con maggior frequenza.

Per gli interventi di tipo 1 ai quesiti relativi alla *condizione professionale o non professionale nella settimana precedente la data del censimento* e alla *condizione professionale o non professionale nell'ottobre del '76* doveva essere fornita risposta solo se la persona aveva compiuto, alla data del censimento, rispettivamente i 14 ed i 19 anni.

Per gli interventi di tipo 2:

— il quesito *stanze* è stato messo in relazione con la superficie dell'abitazione verificando la congruità del dato della superficie media per stanza;


— nell'ambito del quesito relativo alla *condizione professionale o non professionale nella settimana precedente la data del censimento* sono stati messi in relazione la *professione, arte o mestiere esercitato*, la *posizione nella professione* e la *categoria di attività economica*. I codici delle tre caratteristiche occupazionali sono stati collegati tra loro mediante una tabella a tripla entrata verificandone la reciproca compatibilità e sostituendo successivamente gli eventuali codici non validi. Il codice non valido è stato individuato in funzione di quelli ritenuti validi. Per alcune particolari professioni è stata inoltre controllata la compatibilità tra la professione, l'età ed il titolo di studio.

Per i quesiti relativi al *luogo di studio o di lavoro, tempo impiegato e mezzo utilizzato per gli spostamenti*, in considerazione della difficoltà di effettuare, in alcuni casi, una netta distinzione tra i due tipi di interventi, sono stati convenzionalmente attribuiti al tipo 1 quelli derivanti dai controlli di congruità delle varie risposte fornite all'interno del quesito ivi comprese le verifiche derivanti dalle risposte sul *tempo impiegato e mezzo utilizzato* per gli spostamenti extracomunali.


Sono stati attribuiti al tipo 2 quelli relativi al confronto tra *luogo di studio o di lavoro* ed alcune caratteristiche rilevate per lo stesso individuo. In particolare per tutti coloro per i quali era prevista una risposta al *luogo di studio o di lavoro* si è verificata l'esistenza e la compatibilità del codice indicato. Così ad esempio per coloro che si sono dichiarati *lavoranti a domicilio per conto d'impres*e è stato controllato che il codice fosse quello corrispondente a *lavora nella propria abitazione*.

Tra gli interventi di tipo 3 si segnala quello relativo al mancato accoppiamento tra il codice della famiglia principale ed il codice della famiglia o delle famiglie coabitanti. Tale inconveniente è da attribuirsi alla diversità dei codici che ne avrebbero dovuto consentire l'esatto accoppiamento.

Da segnalare infine che, nel periodo immediatamente successivo alla raccolta dei dati, l'ISTAT ha attivato tre distinte indagini campionarie: la prima con lo scopo di verificare il grado di copertura del censimento; la seconda con l'obiettivo di raccogliere, con riferimento ad alcuni fondamentali caratteri della popolazione residente, informazioni sulla qualità dei risultati; la terza tendente ad accertare la corrispondenza tra i risultati del censimento e la posizione anagrafica delle famiglie. I risultati delle predette indagini formeranno oggetto di pubblicazione.



parte prima  
dati comunali





**TAV. 1 - Superficie territoriale e densità - Popolazione residente e popolazione presente, per sesso**

Codice dei Comuni	COMUNI	Superficie territoriale km <sup>2</sup>	Densità ab/km <sup>2</sup>	POPOLAZIONE RESIDENTE			POPOLAZIONE PRESENTE			
				Maschi	Femmine	TOTALE	Maschi	Femmine	TOTALE	
									N.	di cui temporaneamente presente
001	ABBATEGGIO	15,71	29	215	234	449	200	225	425	—
002	ALANNO	32,51	114	1.792	1.903	3.695	1.757	1.885	3.642	30
003	BOLOGNANO	16,75	81	649	703	1.352	644	699	1.343	45
004	BRITTOLI	15,81	34	271	259	530	255	236	491	2
005	BUSSI SUL TIRINO	26,29	129	1.653	1.735	3.388	1.600	1.707	3.307	16
006	CAPPELLE SUL TAVO	5,46	359	966	994	1.960	954	995	1.949	10
007	CARAMANICO TERME	84,55	27	1.057	1.199	2.256	1.096	1.246	2.342	152
008	CARPINETO DELLA NORA	23,28	34	394	405	799	371	382	753	1
009	CASTIGLIONE A CASAURIA	16,65	58	460	501	961	449	490	939	17
010	CATIGNANO	17,04	99	797	891	1.688	768	887	1.655	50
011	CEPAGATTI	30,34	225	3.380	3.445	6.825	3.327	3.448	6.775	46
012	CITTA' SANT'ANGELO	61,95	149	4.629	4.615	9.244	4.568	4.708	9.276	368
013	CIVITAQUANA	21,78	63	662	711	1.373	674	709	1.383	39
014	CIVITELLA CASANOVA	31,77	73	1.140	1.191	2.331	1.114	1.179	2.293	7
015	COLLECORVINO	32,07	135	2.148	2.178	4.326	2.114	2.164	4.278	13
016	CORVARA	13,71	36	235	253	488	226	241	467	—
017	CUGNOLI	15,95	107	868	844	1.712	784	794	1.578	5
018	ELICE	14,16	117	835	822	1.657	818	812	1.630	2
019	FARINDOLA	45,31	53	1.165	1.243	2.408	1.070	1.173	2.243	6
020	LETTOMANOPPELLO	15,06	186	1.384	1.419	2.803	1.295	1.385	2.680	11
021	LORETO APRUTINO	59,55	117	3.440	3.532	6.972	3.374	3.515	6.889	64
022	MANOPPELLO	39,48	139	2.646	2.848	5.494	2.575	2.782	5.357	42
023	MONTEBELLO DI BERTONA	21,30	59	616	648	1.264	604	638	1.242	1
024	MONTESILVANO	23,39	1.250	14.437	14.803	29.240	14.254	14.893	29.147	628
025	MOSCUFO	20,24	123	1.217	1.269	2.486	1.213	1.283	2.496	37
026	NOCCIANO	13,66	110	738	769	1.507	717	764	1.481	8
027	PENNE	90,42	129	5.771	5.899	11.670	5.723	5.960	11.683	377
<b>028</b>	<b>PESCARA</b>	<b>33,62</b>	<b>3.906</b>	<b>63.184</b>	<b>68.146</b>	<b>131.330</b>	<b>62.245</b>	<b>67.986</b>	<b>130.231</b>	<b>2.737</b>
029	PESCOSANSONESCO	18,46	37	352	336	688	331	325	656	2
030	PIANELLA	46,84	143	3.304	3.400	6.704	3.235	3.358	6.593	34
031	PICCIANO	7,43	193	698	736	1.434	662	709	1.371	6
032	PIETRANICO	14,50	54	364	413	777	345	399	744	2
033	POPOLI	34,34	169	2.777	3.013	5.790	2.720	2.975	5.695	35
034	ROCCAMORICE	24,65	47	533	622	1.155	494	595	1.089	19
035	ROSCIANO	27,83	103	1.424	1.448	2.872	1.386	1.426	2.812	8
036	SALLE	21,61	20	204	222	426	192	207	399	7
037	SANTEUFEMIA A MAIELLA	40,05	12	206	268	474	189	256	445	4
038	SAN VALENTINO IN ABRUZZO CITERIORE	16,35	113	900	952	1.852	875	956	1.831	41
039	SCAFA	10,09	366	1.821	1.871	3.692	1.784	1.864	3.648	24
040	SERRAMONACESCA	23,89	39	431	497	928	360	445	805	3
041	SPOLTORE	36,74	287	5.249	5.303	10.552	5.235	5.360	10.595	237
042	TOCCO DA CASAURIA	29,90	103	1.485	1.595	3.080	1.430	1.557	2.987	84
043	TORRE DE' PASSERI	5,93	541	1.531	1.678	3.209	1.465	1.655	3.120	32
044	TURRIVALIGNANI	6,30	130	387	432	819	372	421	793	11
045	VICOLI	9,38	58	278	268	546	272	268	540	2
046	VILLA CELIERA	12,57	82	505	529	1.034	473	508	981	5
	<b>TOTALE PROVINCIA</b>	<b>1.224,67</b>	<b>234</b>	<b>139.198</b>	<b>147.042</b>	<b>286.240</b>	<b>136.609</b>	<b>146.470</b>	<b>283.079</b>	<b>5.270</b>

**TAV. 2 - Popolazione residente temporaneamente assente per sesso, luogo di presenza e motivo dell'assenza**

Codice dei Comuni	COMUNI	IN ALTRI COMUNI				ALL'ESTERO				TOTALE	
		TOTALE		di cui per motivi di lavoro		TOTALE		di cui per motivi di lavoro		MF	M
		MF	M	MF	M	MF	M	MF	M		
001	ABBATEGGIO	19	12	3	1	5	2	1	1	24	14
002	ALANNO	68	51	29	23	15	9	7	6	83	60
003	BOLOGNANO	49	33	11	8	5	4	2	2	54	37
004	BRITTOLI	22	8	20	7	19	8	19	8	41	16
005	BUSSI SUL TIRINO	94	59	21	13	3	3	3	3	97	62
006	CAPPELLE SUL TAVO	18	12	6	4	3	3	3	3	21	15
007	CARAMANICO TERME	60	36	19	14	6	3	4	3	66	39
008	CARPINETO DELLA NORA	12	7	3	2	35	17	35	17	47	24
009	CASTIGLIONE A CASAURIA	23	13	10	6	16	8	4	4	39	21
010	CATIGNANO	68	41	22	14	15	11	15	11	83	52
011	CEPAGATTI	83	57	36	25	13	8	11	8	96	65
012	CITTA' SANT'ANGELO	310	255	43	32	26	19	22	18	336	274
013	CIVITAGUANA	24	16	4	1	5	4	3	2	29	20
014	CIVITELLA CASANOVA	39	24	3	3	6	5	4	3	45	29
015	COLLECORVINO	48	28	27	15	13	13	10	10	61	41
016	CORVARA	18	7	6	4	3	2	2	1	21	9
017	CUGNOLI	90	51	37	15	49	35	43	31	139	86
018	ELICE	28	15	9	2	1	1	—	—	29	16
019	FARINDOLA	92	50	38	22	79	49	65	42	171	99
020	LETTOMANOPPELLO	89	59	35	23	45	37	40	34	134	96
021	LORETO APRUTINO	132	89	24	17	15	10	12	8	147	99
022	MANOPPELLO	107	59	51	31	72	42	53	35	179	101
023	MONTEBELLO DI BERTONA	21	11	10	6	2	2	2	2	23	13
024	MONTESILVANO	599	382	160	111	122	78	90	59	721	460
025	MOSCUFO	25	20	4	3	2	1	2	1	27	21
026	NOCCIANO	32	23	6	2	2	1	1	1	34	24
027	PENNE	317	194	151	95	47	39	40	33	364	233
<b>028</b>	<b>PESCARA</b>	<b>3.465</b>	<b>2.148</b>	<b>945</b>	<b>635</b>	<b>371</b>	<b>271</b>	<b>244</b>	<b>202</b>	<b>3.836</b>	<b>2.419</b>
029	PESCOSANSONESCO	26	16	16	10	8	5	8	5	34	21
030	PIANELLA	136	80	21	11	9	7	5	5	145	87
031	PICCIANO	45	27	21	13	24	12	22	12	69	39
032	PIETRANICO	30	17	18	11	5	3	5	3	35	20
033	POPOLI	116	66	30	20	14	8	6	5	130	74
034	ROCCAMORICE	66	35	23	11	19	11	12	8	85	46
035	ROSCIANO	55	33	17	14	13	10	9	7	68	43
036	SALLE	32	15	1	—	2	1	1	1	34	16
037	SANT'EUFEMIA A MAIELLA	22	14	14	8	11	6	6	3	33	20
038	SAN VALENTINO IN ABRUZZO CITERIORE	52	33	24	18	10	10	8	8	62	43
039	SCAFA	64	43	24	20	4	3	1	1	68	46
040	SERRAMONACESCA	24	16	8	4	102	57	89	48	126	73
041	SPOLTORE	169	119	50	37	25	19	18	16	194	138
042	TOCCO DA CASAURIA	91	56	36	20	86	36	63	28	177	92
043	TORRE DE' PASSERI	107	66	25	18	14	11	9	8	121	77
044	TURRIVALIGNANI	26	13	8	7	11	7	7	6	37	20
045	VICOLI	6	4	—	—	2	2	2	2	8	6
046	VILLA CELIERA	33	21	14	8	25	14	14	8	58	35
	<b>TOTALE PROVINCIA</b>	<b>7.052</b>	<b>4.434</b>	<b>2.083</b>	<b>1.364</b>	<b>1.379</b>	<b>907</b>	<b>1.022</b>	<b>722</b>	<b>8.431</b>	<b>5.341</b>

**TAV. 3 - Popolazione residente per sesso e stato civile**

Codice dei Comuni	COMUNI	MASCHI					FEMMINE				
		CELIBI	CONIUGATI	SEPARATI LEGALMENTE	VEDOVI	DIVORZIATI	NUBILI	CONIUGATE	SEPARATE LEGALMENTE	VEDOVE	DIVORZIATE
001	ABBATEGGIO	88	113	—	14	—	75	124	—	35	—
002	ALANNO	728	1.021	2	40	1	623	1.081	3	193	3
003	BOLOGNANO	286	333	1	29	—	271	337	1	92	2
004	BRITTOLI	109	150	1	11	—	63	154	—	42	—
005	BUSSI SUL TIRINO	721	878	6	46	2	605	896	10	223	1
006	CAPPELLE SUL TAVO	428	504	1	30	3	373	516	—	103	2
007	CARAMANICO TERME	423	586	3	44	1	425	623	2	148	1
008	CARPINETO DELLA NORA	163	216	—	15	—	142	215	—	48	—
009	CASTIGLIONE A CASAURIA	183	254	1	21	1	148	272	2	78	1
010	CATIGNANO	368	403	3	22	1	344	413	2	131	1
011	CEPAGATTI	1.422	1.877	9	70	2	1.290	1.878	8	266	3
012	CITTA' SANT'ANGELO	2.124	2.365	14	123	3	1.773	2.405	13	416	8
013	CIVITAUQUANA	276	358	2	24	2	258	365	1	86	1
014	CIVITELLA CASANOVA	424	664	6	46	—	363	695	1	130	2
015	COLLECORVINO	891	1.202	3	51	1	781	1.239	2	155	1
016	CORVARA	76	141	—	18	—	76	136	—	41	—
017	CUGNOLI	385	451	1	29	2	303	457	—	83	1
018	ELICE	346	465	—	24	—	268	471	1	82	—
019	FARINDOLA	444	681	4	34	2	397	690	5	150	1
020	LETTOMANOPPELLO	620	722	1	41	—	522	736	3	156	2
021	LORETO APRUTINO	1.544	1.782	9	100	5	1.308	1.828	16	376	4
022	MANOPPELLO	1.042	1.530	3	69	2	937	1.615	3	289	4
023	MONTEBELLO DI BERTONA	228	367	1	19	1	198	380	3	66	1
024	MONTESILVANO	6.516	7.564	102	228	27	5.869	7.778	100	1.014	42
025	MOSCUFO	507	656	3	46	5	452	674	3	138	2
026	NOCCIANO	318	404	6	9	1	265	414	5	84	1
027	PENNE	2.587	3.030	15	134	5	2.220	3.117	19	539	4
<b>028</b>	<b>PESCARA</b>	<b>29.388</b>	<b>32.195</b>	<b>378</b>	<b>1.092</b>	<b>131</b>	<b>27.753</b>	<b>32.874</b>	<b>528</b>	<b>6.721</b>	<b>270</b>
029	PESCOSANSONESCO	147	185	1	19	—	114	177	—	44	1
030	PIANELLA	1.464	1.737	7	93	3	1.253	1.783	7	357	—
031	PICCIANO	287	383	—	27	1	248	394	2	92	—
032	PIETRANICO	122	223	1	17	1	122	233	—	57	1
033	POPOLI	1.188	1.492	9	81	7	1.041	1.525	16	422	9
034	ROCCAMORICE	218	290	2	22	1	232	301	2	87	—
035	ROSCIANO	621	747	7	47	2	544	761	2	141	—
036	SALLE	71	115	1	16	1	58	122	—	42	—
037	SANT'EUFEMIA A MAIELLA	87	108	2	9	—	106	112	2	48	—
038	SAN VALENTINO IN ABRUZZO CITERIORE	398	455	4	41	2	347	465	3	136	1
039	SCAFA	840	935	4	40	2	679	967	7	215	3
040	SERRAMONACESCA	183	234	—	14	—	190	244	—	63	—
041	SPOLTORE	2.356	2.723	14	150	6	2.060	2.786	11	440	6
042	TOCCO DA CASAURIA	663	762	3	56	1	577	785	6	226	1
043	TORRE DE' PASSERI	673	803	3	50	2	629	801	3	243	2
044	TURRIVALIGNANI	162	214	3	7	1	135	223	1	72	1
045	VICOLI	106	153	—	18	1	76	157	—	35	—
046	VILLA CELIERA	186	300	2	17	—	167	302	1	57	2
	<b>TOTALE PROVINCIA</b>	<b>62.407</b>	<b>72.771</b>	<b>638</b>	<b>3.153</b>	<b>229</b>	<b>56.680</b>	<b>74.521</b>	<b>794</b>	<b>14.662</b>	<b>385</b>

## TAV. 4 - Popolazione residente

A -

Codice dei Comuni	COMUNI	CLASSI QUINQUENNALI DI ETÀ (anni)										
		Meno di 5	5 - 9	10 - 14	15 - 19	20 - 24	25 - 29	30 - 34	35 - 39	40 - 44	45 - 49	50 - 54
001	ABBATEGGIO	19	24	30	37	25	21	19	17	22	25	22
002	ALANNO	202	225	282	277	252	219	204	207	202	267	274
003	BOLOGNANO	77	90	95	98	97	92	83	62	68	60	83
004	BRITTOLI	18	21	35	42	33	22	20	27	30	33	34
005	BUSSI SUL TIRINO	180	243	266	275	240	224	236	196	220	217	241
006	CAPPELLE SUL TAVO	135	148	159	155	135	163	149	96	101	117	116
007	CARAMANICO TERME	100	115	144	170	158	113	109	104	110	129	120
008	CARPINETO DELLA NORA	38	45	52	66	54	41	42	43	44	44	54
009	CASTIGLIONE A CASAURIA	39	67	60	56	64	51	53	49	42	45	67
010	CATIGNANO	73	114	139	157	123	92	94	71	99	109	116
011	CEPAGATTI	466	598	594	592	470	425	504	422	453	418	394
012	CITTA' SANT'ANGELO	552	651	732	746	579	637	629	498	575	670	641
013	CIVITAQUANA	58	78	104	117	96	87	69	57	89	99	108
014	CIVITELLA CASANOVA	111	132	173	186	125	112	105	111	156	151	171
015	COLLECORVINO	298	291	344	367	336	279	264	222	232	296	289
016	CORVARA	12	18	32	36	32	15	14	13	28	32	36
017	CUGNOLI	76	105	117	163	131	104	90	60	97	117	118
018	ELICE	102	95	113	137	116	116	89	70	113	110	130
019	FARINDOLA	127	129	164	168	169	144	143	89	120	182	193
020	LETTOMANOPPELLO	209	207	203	238	252	204	187	134	166	169	209
021	LORETO APRUTINO	440	495	582	599	541	422	447	354	418	454	449
022	MANOPPELLO	328	381	425	442	346	362	360	317	380	370	353
023	MONTEBELLO DI BERTONA	62	78	100	106	81	57	88	50	76	80	88
024	MONTESILVANO	2.173	2.620	2.717	2.540	2.088	2.104	2.467	2.087	2.130	1.881	1.554
025	MOSCUFO	138	154	170	223	181	169	152	109	156	134	170
026	NOCCIANO	95	109	139	128	105	100	79	83	79	81	87
027	PENNE	734	846	999	1.029	844	766	739	635	742	747	734
<b>028</b>	<b>PESCARA</b>	<b>7.074</b>	<b>9.940</b>	<b>11.250</b>	<b>11.912</b>	<b>9.842</b>	<b>8.356</b>	<b>8.800</b>	<b>8.229</b>	<b>9.300</b>	<b>8.756</b>	<b>8.857</b>
029	PESCOSANSONESCO	26	36	48	66	48	37	32	22	34	49	53
030	PIANELLA	392	480	516	572	515	406	410	351	377	415	473
031	PICCIANO	85	90	110	117	91	87	81	71	87	114	92
032	PIETRANICO	33	33	51	51	44	47	22	28	48	44	51
033	POPOLI	295	436	393	414	378	367	393	310	346	344	384
034	ROCCAMORICE	73	78	76	84	96	66	69	47	45	50	70
035	ROSCIANO	182	240	228	245	210	174	182	149	171	151	193
036	SALLE	15	23	27	17	16	25	14	16	20	30	31
037	SANT'EUFEMIA A MAIELLA	10	25	16	19	29	30	20	14	18	18	31
038	SAN VALENTINO IN ABRUZZO CITERIORE	78	97	123	155	144	108	99	56	97	109	151
039	SCAFA	231	274	315	296	299	265	236	181	247	250	257
040	SERRAMONACESCA	50	45	61	88	59	60	56	42	52	51	64
041	SPOLTORE	689	836	921	926	795	696	743	640	682	685	645
042	TOCCO DA CASAURIA	208	214	221	197	218	206	192	169	184	173	166
043	TORRE DE' PASSERI	203	226	233	249	215	227	231	148	173	182	203
044	TURRIVALIGNANI	46	49	59	68	58	54	51	39	49	45	58
045	VICOLI	17	25	32	43	38	21	15	17	33	39	48
046	VILLA CELIERA	48	46	75	68	62	57	54	48	74	71	93
	<b>TOTALE PROVINCIA</b>	<b>16.617</b>	<b>21.272</b>	<b>23.725</b>	<b>24.737</b>	<b>20.830</b>	<b>18.430</b>	<b>19.135</b>	<b>16.760</b>	<b>18.985</b>	<b>18.613</b>	<b>18.771</b>

## per sesso e classe di eta'

## TOTALE

TOTALE						PARTICOLARI CLASSI DI ETA' (anni)								Codice dei Comuni
55 - 59	60 - 64	65 - 69	70 - 74	75 e più	TOTALE	Meno di 3	3 - 5	6 - 10	11 - 13	14 - 17	18	19 - 20	21 - 24	
27	30	42	44	45	449	10	11	31	15	27	9	13	19	001
240	176	207	199	262	3.695	115	122	247	175	230	56	95	198	002
108	69	75	79	116	1.352	48	41	102	57	77	15	44	73	003
43	36	48	41	47	530	9	11	22	25	28	9	22	23	004
196	173	158	174	149	3.388	100	123	256	160	210	56	105	194	005
110	101	89	72	114	1.960	82	85	140	95	137	25	59	109	006
168	122	191	157	246	2.256	62	61	115	93	144	24	57	131	007
49	40	62	64	61	799	21	22	50	29	59	10	23	41	008
75	65	58	66	104	961	21	33	64	39	41	11	24	53	009
125	92	92	69	123	1.688	44	45	121	85	126	34	54	97	010
391	272	278	257	291	6.825	268	297	607	347	507	113	203	378	011
605	381	465	352	531	9.244	338	339	680	449	592	142	250	470	012
97	48	80	95	91	1.373	34	33	83	69	88	29	47	70	013
150	106	147	143	252	2.331	63	71	152	89	165	24	69	94	014
268	204	214	170	252	4.326	184	162	301	217	287	78	136	271	015
32	29	41	45	73	488	9	6	22	17	34	7	13	22	016
145	69	109	102	109	1.712	39	63	106	73	117	31	60	103	017
113	71	101	84	97	1.657	61	54	100	69	114	26	50	89	018
199	122	139	133	187	2.408	72	73	147	96	125	38	71	135	019
175	96	124	101	129	2.803	128	128	203	127	174	51	96	202	020
453	284	375	287	372	6.972	260	279	504	362	468	126	231	427	021
320	249	302	278	281	5.494	200	197	386	269	354	88	156	272	022
92	57	89	78	82	1.264	35	40	84	64	83	18	39	64	023
1.378	914	953	735	899	29.240	1.234	1.441	2.680	1.604	2.152	493	911	1.623	024
193	134	141	114	148	2.486	86	78	155	104	182	41	78	142	025
88	58	90	80	106	1.507	52	73	105	80	118	21	41	86	026
737	510	560	491	557	11.670	405	485	893	612	800	203	372	682	027
<b>8.352</b>	<b>5.699</b>	<b>5.444</b>	<b>4.308</b>	<b>5.211</b>	<b>131.330</b>	<b>3.942</b>	<b>4.932</b>	<b>10.353</b>	<b>6.779</b>	<b>9.605</b>	<b>2.324</b>	<b>4.336</b>	<b>7.747</b>	<b>028</b>
50	43	48	40	56	688	15	20	38	25	51	17	22	36	029
451	306	349	277	414	6.704	221	265	496	296	450	126	231	390	030
102	50	68	84	105	1.434	47	56	90	65	104	20	37	74	031
57	45	58	75	90	777	17	21	35	35	45	6	13	40	032
346	308	367	330	379	5.790	154	228	428	239	342	63	150	312	033
88	50	84	64	115	1.155	44	48	74	43	70	16	39	73	034
194	134	147	121	151	2.872	110	113	238	143	203	39	95	164	035
29	23	33	45	62	426	10	8	29	14	16	4	4	13	036
32	34	50	53	75	474	6	9	22	11	14	2	11	24	037
139	83	109	120	184	1.852	48	54	99	74	117	33	56	116	038
229	153	145	131	183	3.692	136	156	284	198	227	55	115	244	039
52	48	62	71	67	928	28	28	58	33	56	21	31	48	040
577	417	438	379	483	10.552	414	439	847	551	755	194	333	634	041
159	157	189	206	221	3.080	110	143	213	137	156	39	94	166	042
205	167	168	153	226	3.209	112	134	226	140	200	38	109	167	043
57	41	46	44	55	819	29	24	50	33	62	16	20	46	044
44	31	33	40	70	546	12	8	27	18	30	10	17	33	045
87	60	60	57	74	1.034	30	27	50	44	54	15	34	45	046
<b>17.827</b>	<b>12.357</b>	<b>13.128</b>	<b>11.108</b>	<b>13.945</b>	<b>286.240</b>	<b>9.465</b>	<b>11.086</b>	<b>22.013</b>	<b>14.299</b>	<b>19.996</b>	<b>4.816</b>	<b>9.066</b>	<b>16.440</b>	

## segue TAV. 4 — Popolazione residente

B —

Codice dei Comuni	COMUNI	CLASSI QUINQUENNALI DI ETÀ (anni)										
		Meno di 5	5 - 9	10 - 14	15 - 19	20 - 24	25 - 29	30 - 34	35 - 39	40 - 44	45 - 49	50 - 54
001	ABBATEGGIO	12	11	16	17	16	12	5	10	8	12	11
002	ALANNO	95	123	151	143	136	106	91	104	98	132	132
003	BOLOGNANO	42	51	47	49	41	51	40	38	38	22	31
004	BRITTOLI	11	14	21	21	20	14	11	12	17	18	16
005	BUSSI SUL TIRINO	103	116	140	137	125	109	108	101	114	106	125
006	CAPPELLE SUL TAVO	74	68	80	83	61	74	87	52	50	59	52
007	CARAMANICO TERME	48	59	76	86	78	60	55	49	57	60	53
008	CARPINETO DELLA NORA	19	20	24	33	29	22	22	23	20	21	24
009	CASTIGLIONE A CASAURIA	22	43	25	30	32	28	29	27	20	20	27
010	CATIGNANO	39	59	71	82	58	50	49	33	48	54	55
011	CEPAGATTI	222	315	301	301	219	191	245	211	250	220	209
012	CITTA' SANT'ANGELO	276	313	390	410	299	329	315	263	291	346	326
013	CIVITAQUANA	29	37	47	57	42	48	39	29	43	54	40
014	CIVITELLA CASANOVA	54	72	100	86	64	55	48	61	78	78	81
015	COLLECORVINO	152	147	155	183	167	158	135	117	121	144	132
016	CORVARA	6	10	14	13	18	8	10	5	15	16	17
017	CUGNOLI	31	57	65	85	83	53	44	31	48	58	60
018	ELICE	57	51	49	75	58	65	56	39	51	51	67
019	FARINDOLA	50	64	82	85	84	76	80	48	56	86	94
020	LETTOMANOPPELLO	100	105	103	116	131	104	104	76	83	76	106
021	LORETO APRUTINO	204	260	288	301	284	231	212	191	217	214	230
022	MANOPPELLO	169	192	218	207	155	175	165	166	208	172	178
023	MONTEBELLO DI BERTONA	36	40	52	53	33	30	46	31	33	43	44
024	MONTESILVANO	1.150	1.321	1.420	1.286	968	956	1.147	1.060	1.097	981	794
025	MOSCUFO	61	83	93	103	89	92	72	46	85	70	87
026	NOCCIANO	51	65	66	66	58	44	38	42	44	40	35
027	PENNE	401	437	501	516	429	384	378	294	384	371	359
028	<b>PESCARA</b>	<b>3.592</b>	<b>5.170</b>	<b>5.771</b>	<b>6.163</b>	<b>4.939</b>	<b>4.102</b>	<b>4.129</b>	<b>3.886</b>	<b>4.387</b>	<b>4.162</b>	<b>4.126</b>
029	PESCOSANSONESCO	10	17	27	32	25	26	20	8	20	22	22
030	PIANELLA	204	254	275	274	256	203	208	174	194	200	245
031	PICCIANO	51	43	57	56	47	40	45	30	44	57	45
032	PIETRANICO	17	13	24	20	25	25	11	12	21	22	24
033	POPOLI	146	232	199	224	198	189	195	155	174	187	160
034	ROCCAMORICE	41	39	35	40	49	27	35	21	24	24	34
035	ROSCIANO	84	114	124	115	120	79	85	94	87	73	95
036	SALLE	9	14	17	8	8	14	7	7	11	12	15
037	SANT'EUFEMIA A MAIELLA	6	17	5	11	17	13	11	8	11	6	4
038	SAN VALENTINO IN ABRUZZO CITERIORE	35	54	68	80	81	55	60	24	45	52	66
039	SCAFA	123	148	165	170	148	133	117	88	114	122	120
040	SERRAMONACESCA	27	25	27	46	31	29	29	20	23	24	34
041	SPOLTRE	360	446	446	470	391	354	355	322	349	343	339
042	TOCCO DA CASAURIA	94	113	105	103	110	102	103	88	102	92	79
043	TORRE DE' PASSERI	108	114	115	122	105	112	118	75	86	97	93
044	TURRIVALIGNANI	21	23	32	33	33	27	28	23	25	18	27
045	VICOLI	10	15	20	24	15	8	11	6	13	21	29
046	VILLA CELIERA	22	21	32	30	31	32	32	26	30	36	43
	<b>TOTALE PROVINCIA</b>	<b>8.474</b>	<b>11.005</b>	<b>12.139</b>	<b>12.645</b>	<b>10.406</b>	<b>9.095</b>	<b>9.230</b>	<b>8.226</b>	<b>9.334</b>	<b>9.094</b>	<b>8.985</b>

## per sesso e classe di età'

## MASCHI

						PARTICOLARI CLASSI DI ETÀ' (anni)									Codice dei Comuni
55 - 59	60 - 64	65 - 69	70 - 74	75 e più	TOTALE	Meno di 3	3 - 5	6 - 10	11 - 13	14 - 17	18	19 - 20	21 - 24		
12	13	17	20	23	215	7	5	14	9	14	3	8	12	001	
112	87	89	84	109	1.792	51	62	137	91	118	36	45	108	002	
51	33	38	31	46	649	27	22	56	27	42	8	19	29	003	
17	19	21	20	19	271	3	9	14	17	11	6	13	14	004	
81	85	77	72	54	1.653	58	66	132	81	103	23	55	103	005	
57	46	41	30	52	966	45	40	68	48	76	13	27	49	006	
75	51	90	68	92	1.057	31	26	64	47	74	17	23	65	007	
24	21	31	32	29	394	8	13	22	16	26	7	12	21	008	
28	32	26	26	45	460	11	17	40	19	20	5	10	30	009	
56	35	39	26	43	797	27	20	58	47	65	18	27	47	010	
195	123	130	119	129	3.380	124	149	318	173	267	53	101	173	011	
312	175	210	149	225	4.629	170	165	333	252	314	79	133	242	012	
49	27	40	44	37	662	19	13	41	27	45	15	19	33	013	
77	41	63	65	117	1.140	29	37	85	49	86	6	40	44	014	
138	97	108	81	113	2.148	85	93	145	103	135	41	65	137	015	
19	11	15	22	36	235	5	3	11	7	14	2	7	12	016	
71	36	44	52	50	868	15	29	63	41	58	17	31	67	017	
46	42	47	42	39	835	35	27	51	31	61	14	28	43	018	
96	61	61	65	77	1.165	25	30	75	50	68	20	27	70	019	
91	35	55	36	63	1.384	57	66	102	69	83	25	49	104	020	
227	134	172	131	144	3.440	118	136	263	183	251	52	109	225	021	
138	109	143	132	119	2.646	104	101	194	139	163	44	72	124	022	
43	25	32	42	33	616	20	21	47	31	41	13	15	26	023	
700	435	430	333	359	14.437	668	726	1.376	847	1.114	233	444	737	024	
90	65	78	49	54	1.217	31	42	85	59	87	20	36	69	025	
45	30	38	38	38	738	28	41	57	38	62	11	24	45	026	
346	240	266	233	232	5.771	221	262	459	304	399	106	191	342	027	
<b>3.989</b>	<b>2.642</b>	<b>2.459</b>	<b>1.849</b>	<b>1.818</b>	<b>63.184</b>	<b>2.004</b>	<b>2.526</b>	<b>5.391</b>	<b>3.485</b>	<b>4.923</b>	<b>1.205</b>	<b>2.255</b>	<b>3.846</b>	<b>028</b>	
23	23	27	25	25	352	7	9	17	17	20	12	12	17	029	
220	148	152	138	159	3.304	112	138	276	148	218	54	127	190	030	
50	25	27	43	38	698	29	28	47	32	52	12	15	39	031	
27	20	27	32	44	364	12	7	15	16	18	2	8	21	032	
145	142	154	140	137	2.777	71	116	229	125	187	31	68	172	033	
36	17	37	30	44	533	23	29	37	20	33	7	15	40	034	
92	68	71	57	66	1.424	50	56	113	78	97	20	50	93	035	
12	9	13	23	25	204	7	4	19	8	8	2	2	6	036	
13	14	20	24	26	206	3	6	15	3	7	2	7	13	037	
66	34	49	54	77	900	25	24	54	38	63	17	34	63	038	
120	60	66	59	68	1.821	66	94	144	107	126	34	59	124	039	
16	17	33	29	21	431	16	14	35	9	29	11	15	27	040	
283	200	216	166	209	5.249	213	233	437	287	372	102	159	310	041	
70	69	80	85	90	1.485	53	68	106	63	82	21	47	85	042	
95	59	84	57	91	1.531	62	69	111	66	104	15	56	81	043	
25	20	13	19	20	387	14	12	22	17	32	8	12	25	044	
18	17	17	20	34	278	9	3	15	11	19	6	8	13	045	
51	28	28	27	36	505	13	10	25	18	21	7	21	21	046	
<b>8.547</b>	<b>5.720</b>	<b>5.974</b>	<b>4.919</b>	<b>5.405</b>	<b>139.198</b>	<b>4.811</b>	<b>5.667</b>	<b>11.418</b>	<b>7.353</b>	<b>10.208</b>	<b>2.455</b>	<b>4.600</b>	<b>8.157</b>		

## segue TAV. 4 — Popolazione residente

C —

Codice dei Comuni	COMUNI	CLASSI QUINQUENNALI DI ETÀ (anni)										
		Meno di 5	5 - 9	10 - 14	15 - 19	20 - 24	25 - 29	30 - 34	35 - 39	40 - 44	45 - 49	50 - 54
001	ABBATEGGIO	7	13	14	20	9	9	14	7	14	13	11
002	ALANNO	107	102	131	134	116	113	113	103	104	135	142
003	BOLOGNANO	35	39	48	49	56	41	43	24	30	38	52
004	BRITTOLI	7	7	14	21	13	8	9	15	13	15	18
005	BUSSI SUL TIRINO	77	127	126	138	115	115	128	95	106	111	116
006	CAPPELLE SUL TAVO	61	80	79	72	74	89	62	44	51	58	64
007	CARAMANICO TERME	52	56	68	84	80	53	54	55	53	69	67
008	CARPINETO DELLA NORA	19	25	28	33	25	19	20	20	24	23	30
009	CASTIGLIONE A CASAURIA	17	24	35	26	32	23	24	22	22	25	40
010	CATIGNANO	34	55	68	75	65	42	45	38	51	55	61
011	CEPAGATTI	244	283	293	291	251	234	259	211	203	198	185
012	CITTA' SANT'ANGELO	276	338	342	336	280	308	314	235	284	324	315
013	CIVITAGUANA	29	41	57	60	54	39	30	28	46	45	68
014	CIVITELLA CASANOVA	57	60	73	100	61	57	57	50	78	73	90
015	COLLECORVINO	146	144	189	184	169	121	129	105	111	152	157
016	CORVARA	6	8	18	23	14	7	4	8	13	16	19
017	CUGNOLI	45	48	52	78	48	51	46	29	49	59	58
018	ELICE	45	44	64	62	58	51	33	31	62	59	63
019	FARINDOLA	77	65	82	83	85	68	63	41	64	96	99
020	LETTOMANOPPELLO	109	102	100	122	121	100	83	58	83	93	103
021	LORETO APRUTINO	236	235	294	298	257	191	235	163	201	240	219
022	MANOPPELLO	159	189	207	235	191	187	195	151	172	198	175
023	MONTEBELLO DI BERTONA	26	38	48	53	48	27	42	19	43	37	44
024	MONTESILVANO	1.023	1.299	1.297	1.254	1.120	1.148	1.320	1.027	1.033	900	760
025	MOSCUFO	77	71	77	120	92	77	80	63	71	64	83
026	NOCCIANO	44	44	73	62	47	56	41	41	35	41	52
027	PENNE	333	409	498	513	415	382	361	341	358	376	375
<b>028</b>	<b>PESCARA</b>	<b>3.482</b>	<b>4.770</b>	<b>5.479</b>	<b>5.749</b>	<b>4.903</b>	<b>4.254</b>	<b>4.671</b>	<b>4.343</b>	<b>4.913</b>	<b>4.594</b>	<b>4.731</b>
029	PESCOSANONESCO	16	19	21	34	23	11	12	14	14	27	31
030	PIANELLA	188	226	241	298	259	203	202	177	183	215	228
031	PICCIANO	34	47	53	61	44	47	36	41	43	57	47
032	PIETRANICO	16	20	27	31	19	22	11	16	27	22	27
033	POPOLI	149	204	194	190	180	178	198	155	172	157	224
034	ROCCAMORICE	32	39	41	44	47	39	34	26	21	26	36
035	ROSCIANO	98	126	104	130	90	95	97	55	84	78	98
036	SALLE	6	9	10	9	8	11	7	9	9	18	16
037	SANT'EUFEMIA A MAIELLA	4	8	11	8	12	17	9	6	7	12	27
038	SAN VALENTINO IN ABRUZZO CITERIORE	43	43	55	75	63	53	39	32	52	57	85
039	SCAFA	108	126	150	126	151	132	119	93	133	128	137
040	SERRAMONACESCA	23	20	34	42	28	31	27	22	29	27	30
041	SPOLTORE	329	390	475	456	404	342	388	318	333	342	306
042	TOCCO DA CASAURIA	114	101	116	94	108	104	89	81	82	81	87
043	TORRE DE' PASSERI	95	112	118	127	110	115	113	73	87	85	110
044	TURRIVALIGNANI	25	26	27	35	25	27	23	16	24	27	31
045	VICOLI	7	10	12	19	23	13	4	11	20	18	19
046	VILLA CELIERA	26	25	43	38	31	25	22	22	44	35	50
	<b>TOTALE PROVINCIA</b>	<b>8.143</b>	<b>10.267</b>	<b>11.586</b>	<b>12.092</b>	<b>10.424</b>	<b>9.335</b>	<b>9.905</b>	<b>8.534</b>	<b>9.651</b>	<b>9.519</b>	<b>9.786</b>



## per sesso e classe di eta'

## F E M M I N E

						PARTICOLARI CLASSI DI ETA' (anni)								Codice dei Comuni
55 - 59	60 - 64	65 - 69	70 - 74	75 e più	TOTALE	Meno di 3	3 - 5	6 - 10	11 - 13	14 - 17	18	19 - 20	21 - 24	
15	17	25	24	22	234	3	6	17	6	13	6	5	7	001
128	89	118	115	153	1.903	64	60	110	84	112	20	50	90	002
57	36	37	48	70	703	21	19	46	30	35	7	25	44	003
26	17	27	21	28	259	6	2	8	8	17	3	9	9	004
115	88	81	102	95	1.735	42	57	124	79	107	33	50	91	005
53	55	48	42	62	994	37	45	72	47	61	12	32	60	006
93	71	101	89	154	1.199	31	35	51	46	70	7	34	66	007
25	19	31	32	32	405	13	9	28	13	33	3	11	20	008
47	33	32	40	59	501	10	16	24	20	21	6	14	23	009
69	57	53	43	80	891	17	25	63	38	61	16	27	50	010
196	149	148	138	162	3.445	144	148	289	174	240	60	102	205	011
293	206	255	203	306	4.615	168	174	347	197	278	63	117	228	012
48	21	40	51	54	711	15	20	42	42	43	14	28	37	013
73	65	84	78	135	1.191	34	34	67	40	79	18	29	50	014
130	107	106	89	139	2.178	99	69	156	114	152	37	71	134	015
13	18	26	23	37	253	4	3	11	10	20	5	6	10	016
74	33	65	50	59	844	24	34	43	32	59	14	29	36	017
67	29	54	42	58	822	26	27	49	38	53	12	22	46	018
103	61	78	68	110	1.243	47	43	72	46	57	18	44	65	019
84	61	69	65	66	1.419	71	62	101	58	91	26	47	98	020
226	150	203	156	228	3.532	142	143	241	179	217	74	122	202	021
182	140	159	146	162	2.848	96	96	192	130	191	44	84	148	022
49	32	57	36	49	648	15	19	37	33	42	5	24	38	023
678	479	523	402	540	14.803	566	715	1.304	757	1.038	260	467	886	024
103	69	63	65	94	1.269	55	36	70	45	95	21	42	73	025
43	28	52	42	68	769	24	32	48	42	56	10	17	41	026
391	270	294	258	325	5.899	184	223	434	308	401	97	181	340	027
<b>4.363</b>	<b>3.057</b>	<b>2.985</b>	<b>2.459</b>	<b>3.393</b>	<b>68.146</b>	<b>1.938</b>	<b>2.406</b>	<b>4.962</b>	<b>3.294</b>	<b>4.682</b>	<b>1.119</b>	<b>2.081</b>	<b>3.901</b>	<b>028</b>
27	20	21	15	31	336	8	11	21	8	31	5	10	19	029
231	158	197	139	255	3.400	109	127	220	148	232	72	104	200	030
52	25	41	41	67	736	18	28	43	33	52	8	22	35	031
30	25	31	43	46	413	5	14	20	19	27	4	5	19	032
201	166	213	190	242	3.013	83	112	199	114	155	32	82	140	033
52	33	47	34	71	622	21	19	37	23	37	9	24	33	034
102	66	76	64	85	1.448	60	57	125	65	106	19	45	71	035
17	14	20	22	37	222	3	4	10	6	8	2	2	7	036
19	20	30	29	49	268	3	3	7	8	7	—	4	11	037
73	49	60	66	107	952	23	30	45	36	54	16	22	53	038
109	93	79	72	115	1.871	70	62	140	91	101	21	56	120	039
36	31	29	42	46	497	12	14	23	24	27	10	16	21	040
294	217	222	213	274	5.303	201	206	410	264	383	92	174	324	041
89	88	109	121	131	1.595	57	75	107	74	74	18	47	81	042
110	108	84	96	135	1.678	50	65	115	74	96	23	53	86	043
32	21	33	25	35	432	15	12	28	16	30	8	8	21	044
26	14	16	20	36	268	3	5	12	7	11	4	9	20	045
36	32	32	30	38	529	17	17	25	26	33	8	13	24	046
<b>9.280</b>	<b>6.637</b>	<b>7.154</b>	<b>6.189</b>	<b>8.540</b>	<b>147.042</b>	<b>4.654</b>	<b>5.419</b>	<b>10.595</b>	<b>6.946</b>	<b>9.788</b>	<b>2.361</b>	<b>4.466</b>	<b>8.283</b>	

TAV. 5 - Popolazione residente in età da 6 anni in poi

Codice dei Comuni	COMUNI	FORNITI DI TITOLO DI STUDIO							
		LAUREA		DIPLOMA		LICENZA MEDIA INFERIORE		LICENZA ELEMENTARE	
		MF	M	MF	M	MF	M	MF	M
001	ABBATEGGIO	2	2	18	9	78	46	128	65
002	ALANNO	40	23	257	135	618	339	1.109	596
003	BOLOGNANO	12	4	81	34	282	155	505	246
004	BRITTOLI	—	—	17	10	93	51	222	121
005	BUSSI SUL TIRINO	49	21	374	195	750	432	1.201	557
006	CAPPELLE SUL TAVO	16	10	106	50	348	184	750	407
007	CARAMANICO TERME	21	15	112	52	357	206	615	309
008	CARPINETO DELLA NORA	5	4	26	10	133	69	257	143
009	CASTIGLIONE A CASAURIA	14	9	64	39	153	84	379	179
010	CATIGNANO	15	11	122	64	305	155	626	323
011	CEPAGATTI	49	30	325	161	1.430	788	2.373	1.249
012	CITTA' SANT'ANGELO	108	59	789	386	1.498	873	2.964	1.622
013	CIVITAQUANA	6	4	50	25	283	146	447	230
014	CIVITELLA CASANOVA	14	10	115	52	362	191	592	328
015	COLLECORVINO	16	12	204	123	705	394	1.225	667
016	CORVARA	5	4	18	7	68	33	172	93
017	CUGNOLI	18	9	111	59	333	192	526	300
018	ELICE	6	4	67	33	281	175	627	328
019	FARINDOLA	16	9	107	52	410	227	624	363
020	LETTOMANOPPELLO	11	7	133	71	557	286	770	427
021	LORETO APRUTINO	74	51	506	262	1.330	737	2.307	1.242
022	MANOPPELLO	31	18	261	129	951	528	1.726	898
023	MONTEBELLO DI BERTONA	10	7	54	29	180	96	305	176
024	MONTESILVANO	625	354	3.225	1.635	6.143	3.349	9.896	4.911
025	MOSCUFO	26	15	195	100	459	252	849	457
026	NOCCIANO	7	6	83	46	265	149	448	229
027	PENNE	217	130	1.045	519	2.189	1.179	3.516	1.853
028	<b>PESCARA</b>	<b>6.712</b>	<b>3.874</b>	<b>23.167</b>	<b>11.469</b>	<b>29.079</b>	<b>15.597</b>	<b>40.891</b>	<b>18.711</b>
029	PESCOSANSONESCO	3	1	28	12	142	82	268	149
030	PIANELLA	67	43	496	257	1.275	710	2.193	1.169
031	PICCIANO	15	9	89	48	234	126	555	289
032	PIETRANICO	11	7	35	17	122	62	264	141
033	POPOLI	116	73	582	327	1.375	713	2.098	963
034	ROCCAMORICE	7	3	83	38	222	113	248	119
035	ROSCIANO	17	14	96	52	516	286	917	501
036	SALLE	2	1	23	12	51	28	133	70
037	SANT'EUFEMIA A MAIELLA	1	1	35	18	61	38	150	67
038	SAN VALENTINO IN ABRUZZO CITERIORE	15	8	109	63	337	194	616	332
039	SCAFA	51	28	323	168	700	394	1.399	695
040	SERRAMONACESCA	7	6	54	30	193	99	274	144
041	SPOLTORE	133	76	967	487	1.844	1.043	4.044	2.102
042	TOCCO DA CASAURIA	63	49	276	142	581	328	1.068	486
043	TORRE DE' PASSERI	61	35	348	170	648	357	1.142	532
044	TURRIVALIGNANI	3	2	33	16	160	98	298	151
045	VICOLI	2	1	36	14	84	48	170	104
046	VILLA CELIERA	4	3	41	19	167	85	271	150
	<b>TOTALE PROVINCIA</b>	<b>8.703</b>	<b>5.062</b>	<b>35.286</b>	<b>17.646</b>	<b>58.352</b>	<b>31.717</b>	<b>92.158</b>	<b>45.194</b>

## per sesso e grado di istruzione

TOTALE		ALFABETI PRIVI DI TITOLO DI STUDIO				ANALFABETI				TOTALE		Codice dei Comuni
		TOTALE		di cui in età da 55 anni in poi		TOTALE		di cui in età da 55 anni in poi				
MF	M	MF	M	MF	M	MF	M	MF	M	MF	M	
226	122	153	60	92	33	49	21	46	19	428	203	001
2.024	1.093	1.250	520	628	258	184	66	156	51	3.458	1.679	002
880	439	327	144	187	78	56	17	48	14	1.263	600	003
332	182	101	48	69	28	77	29	66	23	510	259	004
2.374	1.205	743	310	395	149	48	14	37	10	3.165	1.529	005
1.220	651	469	191	216	85	104	39	82	27	1.793	881	006
1.105	582	772	358	454	213	256	60	214	44	2.133	1.000	007
421	226	273	126	167	83	62	21	48	16	756	373	008
610	311	262	113	169	67	35	8	27	5	907	432	009
1.068	553	386	160	195	81	145	37	119	27	1.599	750	010
4.177	2.228	1.716	806	679	322	367	73	303	61	6.260	3.107	011
5.359	2.940	2.346	1.045	994	464	862	309	574	172	8.567	4.294	012
786	405	382	172	196	94	138	53	106	38	1.306	630	013
1.083	581	926	436	462	212	188	57	159	47	2.197	1.074	014
2.150	1.196	1.502	660	609	287	328	114	273	89	3.980	1.970	015
263	137	194	85	143	64	16	5	16	5	473	227	016
988	560	502	223	280	125	120	41	103	35	1.610	824	017
981	540	453	211	232	112	108	22	81	11	1.542	773	018
1.157	651	808	365	409	196	298	94	237	79	2.263	1.110	019
1.471	791	797	362	318	139	279	108	205	77	2.547	1.261	020
4.217	2.292	1.852	802	848	381	364	92	314	74	6.433	3.186	021
2.969	1.573	1.753	770	712	337	375	98	319	79	5.097	2.441	022
549	308	542	242	242	108	98	25	84	20	1.189	575	023
19.889	10.249	5.761	2.551	1.685	700	915	243	699	178	26.565	13.043	024
1.529	824	607	283	296	142	186	37	166	30	2.322	1.144	025
803	430	461	198	214	93	118	41	97	30	1.382	669	026
6.967	3.681	3.152	1.406	1.232	576	661	201	538	154	10.780	5.288	027
<b>99.849</b>	<b>49.651</b>	<b>19.816</b>	<b>8.328</b>	<b>6.176</b>	<b>1.989</b>	<b>2.791</b>	<b>675</b>	<b>2.059</b>	<b>435</b>	<b>122.456</b>	<b>58.654</b>	<b>028</b>
441	244	164	72	103	46	48	20	38	16	653	336	029
4.031	2.179	1.677	752	784	353	510	123	411	87	6.218	3.054	030
893	472	338	144	171	73	100	25	79	19	1.331	641	031
432	227	254	98	181	74	53	20	45	15	739	345	032
4.171	2.076	1.133	479	593	207	104	35	87	28	5.408	2.590	033
560	273	392	180	242	119	111	28	92	18	1.063	481	034
1.546	853	848	395	388	204	255	70	203	47	2.649	1.318	035
209	111	194	80	133	53	5	2	5	2	408	193	036
247	124	189	68	148	52	23	5	21	5	459	197	037
1.077	597	560	223	322	128	113	31	100	26	1.750	851	038
2.473	1.285	808	347	338	132	119	29	101	20	3.400	1.661	039
528	279	291	112	172	62	53	10	47	9	872	401	040
6.988	3.708	2.187	964	878	382	524	131	445	100	9.699	4.803	041
1.988	1.005	741	319	445	179	98	40	69	21	2.827	1.364	042
2.199	1.094	641	265	321	118	123	41	106	31	2.963	1.400	043
494	267	236	88	141	53	36	6	33	5	766	361	044
292	167	174	79	115	53	60	20	53	18	526	266	045
483	257	395	193	208	113	99	32	83	27	977	482	046
<b>194.499</b>	<b>99.619</b>	<b>59.528</b>	<b>25.833</b>	<b>23.982</b>	<b>9.817</b>	<b>11.662</b>	<b>3.268</b>	<b>9.194</b>	<b>2.344</b>	<b>265.689</b>	<b>128.720</b>	

**TAV. 6 - Popolazione residente che frequenta corsi regolari di studio**

Codice dei Comuni	COMUNI	CORSO REGOLARE DI STUDI							
		6 - 13		14 - 18		19 e più		TOTALE	
		MF	M	MF	M	MF	M	MF	M
001	ABBATEGGIO	46	23	20	10	8	5	74	38
002	ALANNO	420	226	185	108	71	37	676	371
003	BOLOGNANO	159	83	70	41	23	9	252	133
004	BRITTOLI	47	31	16	8	9	4	72	43
005	BUSSI SUL TIRINO	415	213	194	108	105	57	714	378
006	CAPPELLE SUL TAVO	234	115	92	56	35	22	361	193
007	CARAMANICO TERME	208	111	90	61	30	17	328	189
008	CARPINETO DELLA NORA	77	36	44	21	12	6	133	63
009	CASTIGLIONE A CASAURIA	102	58	31	16	15	7	148	81
010	CATIGNANO	203	104	86	51	20	11	309	166
011	CEPAGATTI	953	490	395	224	106	61	1.454	775
012	CITTA' SANT'ANGELO	1.109	578	419	244	161	84	1.689	906
013	CIVITAQUANA	152	68	69	42	17	9	238	119
014	CIVITELLA CASANOVA	239	133	114	57	35	18	388	208
015	COLLECORVINO	513	245	152	72	60	40	725	357
016	CORVARA	39	18	15	7	3	1	57	26
017	CUGNOLI	179	104	73	33	32	23	284	160
018	ELICE	168	82	62	32	20	13	250	127
019	FARINDOLA	243	125	88	45	37	14	368	184
020	LETTOMANOPPELLO	326	171	120	60	35	20	481	251
021	LORETO APRUTINO	863	445	317	172	114	68	1.294	685
022	MANOPPELLO	653	332	283	148	75	39	1.011	519
023	MONTEBELLO DI BERTONA	147	77	61	34	26	17	234	128
024	MONTESILVANO	4.258	2.213	1.810	961	786	421	6.854	3.595
025	MOSCUFO	259	144	126	69	42	23	427	236
026	NOCCIANO	181	92	91	49	17	12	289	153
027	PENNE	1.495	758	622	307	312	154	2.429	1.219
<b>028</b>	<b>PESCARA</b>	<b>17.024</b>	<b>8.820</b>	<b>8.814</b>	<b>4.591</b>	<b>5.334</b>	<b>2.801</b>	<b>31.172</b>	<b>16.212</b>
029	PESCOSANSONESCO	63	34	32	17	4	2	99	53
030	PIANELLA	787	422	341	185	126	69	1.254	676
031	PICCIANO	151	78	74	36	31	11	256	125
032	PIETRANICO	69	30	36	17	9	4	114	51
033	POPOLI	666	354	316	176	152	87	1.134	617
034	ROCCAMORICE	117	57	54	27	21	11	192	95
035	ROSCIANO	379	190	139	80	39	27	557	297
036	SALLE	43	27	14	7	6	3	63	37
037	SANT'EUFEMIA A MAIELLA	33	18	8	5	9	3	50	26
038	SAN VALENTINO IN ABRUZZO CITERIORE	173	92	93	54	28	17	294	163
039	SCAFA	482	251	186	112	80	44	748	407
040	SERRAMONACESCA	91	44	50	24	13	8	154	76
041	SPOLTORE	1.395	722	578	306	209	128	2.182	1.156
042	TOCCO DA CASAURIA	346	166	153	88	103	62	602	316
043	TORRE DE' PASSERI	363	174	170	93	90	49	623	316
044	TURRIVALIGNANI	83	39	47	26	7	3	137	68
045	VICOLI	45	26	27	15	11	7	83	48
046	VILLA CELIERA	94	43	28	15	14	8	136	66
	<b>TOTALE PROVINCIA</b>	<b>36.092</b>	<b>18.662</b>	<b>16.805</b>	<b>8.910</b>	<b>8.492</b>	<b>4.536</b>	<b>61.389</b>	<b>32.108</b>

## e/o corsi di formazione professionale, per sesso e classe di età

		CORSO DI FORMAZIONE PROFESSIONALE										Codice dei Comuni
di cui occupati		14 - 16		17 - 19		20 e più		TOTALE		di cui occupati		
MF	M	MF	M	MF	M	MF	M	MF	M	MF	M	
—	—	6	6	1	1	1	—	8	7	—	—	001
5	3	25	19	8	7	11	8	44	34	8	6	002
3	1	13	10	2	—	2	—	17	10	1	—	003
—	—	—	—	—	—	—	—	—	—	—	—	004
4	2	5	4	6	3	12	3	23	10	3	2	005
6	6	10	8	6	3	5	2	21	13	5	3	006
—	—	5	4	7	6	3	2	15	12	1	1	007
—	—	6	3	—	—	3	—	9	3	1	—	008
—	—	1	—	1	1	1	—	3	1	—	—	009
2	1	18	10	5	4	—	—	23	14	—	—	010
15	11	42	23	19	7	16	11	77	41	12	7	011
23	12	34	23	18	7	32	16	84	46	19	11	012
3	3	13	9	5	3	2	—	20	12	2	—	013
4	1	5	2	7	2	7	1	19	5	3	—	014
6	6	9	5	3	1	7	4	19	10	3	3	015
—	—	4	4	4	1	1	—	9	5	—	—	016
1	1	8	8	4	3	2	—	14	11	3	1	017
—	—	8	4	6	5	2	1	16	10	1	1	018
4	1	6	5	1	—	3	1	10	6	—	—	019
3	2	18	11	11	8	5	2	34	21	2	1	020
10	9	31	19	19	3	15	5	65	27	9	3	021
8	5	18	13	6	4	14	8	38	25	9	6	022
2	2	1	—	4	2	1	—	6	2	—	—	023
98	68	103	62	50	23	115	55	268	140	81	50	024
6	6	11	8	6	3	10	4	27	15	4	2	025
4	3	7	5	4	2	4	1	15	8	3	2	026
15	10	17	7	28	9	66	34	111	50	37	20	027
<b>525</b>	<b>352</b>	<b>346</b>	<b>212</b>	<b>320</b>	<b>153</b>	<b>617</b>	<b>312</b>	<b>1.283</b>	<b>677</b>	<b>372</b>	<b>258</b>	<b>028</b>
1	1	8	6	3	2	1	1	12	9	2	2	029
14	12	37	27	9	8	9	3	55	38	5	3	030
4	1	4	3	5	1	2	1	11	5	1	—	031
—	—	6	3	2	2	3	2	11	7	2	2	032
17	14	9	3	15	8	28	11	52	22	15	8	033
—	—	7	6	8	2	3	2	18	10	4	2	034
3	2	27	20	9	5	3	1	39	26	3	1	035
1	—	—	—	—	—	—	—	—	—	—	—	036
—	—	1	1	—	—	2	—	3	1	—	—	037
5	4	17	10	8	6	13	7	38	23	5	5	038
9	3	23	18	16	11	9	3	48	32	4	2	039
2	1	12	8	2	2	1	1	15	11	—	—	040
27	22	36	24	29	22	36	21	101	67	27	17	041
14	11	16	14	4	4	12	7	32	25	3	3	042
5	5	15	11	16	9	8	6	39	26	3	3	043
—	—	11	7	2	1	2	1	15	9	—	—	044
—	—	3	2	1	1	—	—	4	3	—	—	045
2	2	—	—	—	—	1	1	1	1	1	1	046
<b>851</b>	<b>583</b>	<b>1.002</b>	<b>647</b>	<b>680</b>	<b>345</b>	<b>1.090</b>	<b>538</b>	<b>2.772</b>	<b>1.530</b>	<b>654</b>	<b>426</b>	

**TAV. 7 - Popolazione residente attiva e non attiva per sesso****A — TOTALE**

Codice dei Comuni	COMUNI	POPOLAZIONE ATTIVA					POPOLAZIONE NON ATTIVA	TOTALE
		In condizione professionale			In cerca di prima occupazione	TOTALE		
		Occupati	Disoccupati	TOTALE				
001	ABBATEGGIO	101	2	103	10	113	336	449
002	ALANNO	1.055	38	1.093	142	1.235	2.460	3.695
003	BOLOGNANO	355	20	375	41	416	936	1.352
004	BRITTOLI	131	3	134	6	140	390	530
005	BUSSI SUL TIRINO	876	16	892	165	1.057	2.331	3.388
006	CAPPELLE SUL TAVO	610	13	623	80	703	1.257	1.960
007	CARAMANICO TERME	555	44	599	75	674	1.582	2.256
008	CARPINETO DELLA NORA	189	2	191	29	220	579	799
009	CASTIGLIONE A CASAURIA	233	30	263	15	278	683	961
010	CATIGNANO	558	29	587	58	645	1.043	1.688
011	CEPAGATTI	2.222	66	2.288	227	2.515	4.310	6.825
012	CITTA' SANT'ANGELO	2.986	87	3.073	378	3.451	5.793	9.244
013	CIVITAQUANA	419	13	432	30	462	911	1.373
014	CIVITELLA CASANOVA	697	25	722	67	789	1.542	2.331
015	COLLECORVINO	1.316	58	1.374	141	1.515	2.811	4.326
016	CORVARA	131	7	138	8	146	342	488
017	CUGNOLI	550	22	572	65	637	1.075	1.712
018	ELICE	533	35	568	55	623	1.034	1.657
019	FARINDOLA	651	120	771	66	837	1.571	2.408
020	LETTOMANOPPELLO	680	58	738	166	904	1.899	2.803
021	LORETO APRUTINO	2.160	105	2.265	284	2.549	4.423	6.972
022	MANOPPELLO	1.611	95	1.706	222	1.928	3.566	5.494
023	MONTEBELLO DI BERTONA	340	11	351	31	382	882	1.264
024	MONTESILVANO	9.448	459	9.907	1.121	11.028	18.212	29.240
025	MOSCUFO	794	28	822	94	916	1.570	2.486
026	NOCCIANO	453	3	456	50	506	1.001	1.507
027	PENNE	3.861	76	3.937	499	4.436	7.234	11.670
028	<b>PESCARA</b>	<b>42.403</b>	<b>1.897</b>	<b>44.300</b>	<b>5.663</b>	<b>49.963</b>	<b>81.367</b>	<b>131.330</b>
029	PESCOSANSONESCO	181	17	198	24	222	466	688
030	PIANELLA	2.233	86	2.319	196	2.515	4.189	6.704
031	PICCIANO	473	7	480	32	512	922	1.434
032	PIETRANICO	191	16	207	14	221	556	777
033	POPOLI	1.665	97	1.762	211	1.973	3.817	5.790
034	ROCCAMORICE	259	20	279	41	320	835	1.155
035	ROSCIANO	914	56	970	58	1.028	1.844	2.872
036	SALLE	107	1	108	20	128	298	426
037	SANT'EUFEMIA A MAIELLA	90	5	95	20	115	359	474
038	SAN VALENTINO IN ABRUZZO CITERIORE	510	34	544	39	583	1.269	1.852
039	SCAFA	1.104	62	1.166	131	1.297	2.395	3.692
040	SERRAMONACESCA	248	18	266	28	294	634	928
041	SPOLTORE	3.403	110	3.513	411	3.924	6.628	10.552
042	TOCCO DA CASAURIA	825	53	878	80	958	2.122	3.080
043	TORRE DE' PASSERI	911	53	964	134	1.098	2.111	3.209
044	TURRIVALIGNANI	238	16	254	14	268	551	819
045	VICOLI	153	10	163	18	181	365	546
046	VILLA CELIERA	288	7	295	19	314	720	1.034
	<b>TOTALE PROVINCIA</b>	<b>89.711</b>	<b>4.030</b>	<b>93.741</b>	<b>11.278</b>	<b>105.019</b>	<b>181.221</b>	<b>286.240</b>

## segue TAV. 7 — Popolazione residente attiva e non attiva per sesso

## B — MASCHI

Codice dei Comuni	COMUNI	POPOLAZIONE ATTIVA				POPOLAZIONE NON ATTIVA	TOTALE	
		In condizione professionale			In cerca di prima occupazione			TOTALE
		Occupati	Disoccupati	TOTALE				
001	ABBATEGGIO	69	1	70	4	74	141	215
002	ALANNO	784	21	805	71	876	916	1.792
003	BOLOGNANO	260	11	271	18	289	360	649
004	BRITTOLI	108	3	111	6	117	154	271
005	BUSSI SUL TIRINO	719	14	733	76	809	844	1.653
006	CAPPELLE SUL TAVO	436	12	448	34	482	484	966
007	CARAMANICO TERME	384	19	403	29	432	625	1.057
008	CARPINETO DELLA NORA	147	1	148	16	164	230	394
009	CASTIGLIONE A CASAURIA	174	17	191	9	200	260	460
010	CATIGNANO	348	22	370	36	406	391	797
011	CEPAGATTI	1.565	33	1.598	99	1.697	1.683	3.380
012	CITTA' SANT'ANGELO	2.025	56	2.081	180	2.261	2.368	4.629
013	CIVITAUANA	293	9	302	16	318	344	662
014	CIVITELLA CASANOVA	477	17	494	36	530	610	1.140
015	COLLECORVINO	965	43	1.008	71	1.079	1.069	2.148
016	CORVARA	98	3	101	1	102	133	235
017	CUGNOLI	391	13	404	37	441	427	868
018	ELICE	386	13	399	24	423	412	835
019	FARINDOLA	441	52	493	39	532	633	1.165
020	LETTOMANOPPELLO	563	43	606	77	683	701	1.384
021	LORETO APRUTINO	1.593	74	1.667	140	1.807	1.633	3.440
022	MANOPPELLO	1.137	64	1.201	102	1.303	1.343	2.646
023	MONTABELLO DI BERTONA	256	7	263	14	277	339	616
024	MONTESILVANO	6.645	261	6.906	504	7.410	7.027	14.437
025	MOSCUFO	577	17	594	38	632	585	1.217
026	NOCCIANO	299	2	301	28	329	409	738
027	PENNE	2.610	47	2.657	245	2.902	2.869	5.771
<b>028</b>	<b>PESCARA</b>	<b>28.565</b>	<b>1.122</b>	<b>29.687</b>	<b>2.658</b>	<b>32.345</b>	<b>30.839</b>	<b>63.184</b>
029	PESCOSANSONESCO	141	12	153	11	164	188	352
030	PIANELLA	1.581	43	1.624	85	1.709	1.595	3.304
031	PICCIANO	338	4	342	15	357	341	698
032	PIETRANICO	133	4	137	3	140	224	364
033	POPOLI	1.159	72	1.231	102	1.333	1.444	2.777
034	ROCCAMORICE	193	7	200	14	214	319	533
035	ROSCIANO	613	37	650	30	680	744	1.424
036	SALLE	62	1	63	14	77	127	204
037	SANT'EUFEVIA A MAIELLA	68	1	69	13	82	124	206
038	SAN VALENTINO IN ABRUZZO CITERIORE	366	23	389	15	404	496	900
039	SCAFA	833	28	861	56	917	904	1.821
040	SERRAMONACESCA	182	14	196	16	212	219	431
041	SPOLTORE	2.484	76	2.560	166	2.726	2.523	5.249
042	TOCCO DA CASAURIA	603	26	629	43	672	813	1.485
043	TORRE DE' PASSERI	651	29	680	54	734	797	1.531
044	TURRIVALIGNANI	184	11	195	6	201	186	387
045	VICOLI	100	6	106	9	115	163	278
046	VILLA CELIERA	243	7	250	8	258	247	505
	<b>TOTALE PROVINCIA</b>	<b>62.249</b>	<b>2.398</b>	<b>64.647</b>	<b>5.268</b>	<b>69.915</b>	<b>69.283</b>	<b>139.198</b>

TAV. 8 - Popolazione residente attiva in condizione professionale,

Codice dei Comuni	COMUNI	AGRICOLTURA RAMO 0	INDUSTRIE						
			RAMO 1			RAMO 2	RAMO 3	RAMO 4	RAMO 5
			1. A	1. B	TOTALE				
001	ABBATEGGIO	24	—	1	1	11	5	9	25
002	ALANNO	195	39	24	63	83	75	135	145
003	BOLOGNANO	43	17	6	23	33	58	38	27
004	BRITTOLI	31	1	—	1	3	4	7	32
005	BUSSI SUL TIRINO	28	2	28	30	345	72	58	64
006	CAPPELLE SUL TAVO	96	1	3	4	13	40	96	109
007	CARAMANICO TERME	110	1	5	6	12	17	24	151
008	CARPINETO DELLA NORA	58	—	—	—	3	14	26	15
009	CASTIGLIONE A CASAURIA	69	3	4	7	10	18	17	33
010	CATIGNANO	147	7	—	7	8	19	97	77
011	CEPAGATTI	302	25	15	40	134	200	417	389
012	CITTA' SANT'ANGELO	748	7	8	15	47	96	287	382
013	CIVITAUQUANA	135	1	—	1	22	19	63	62
014	CIVITELLA CASANOVA	268	1	6	7	3	25	82	89
015	COLLECORVINO	435	1	3	4	52	39	147	310
016	CORVARA	66	1	1	2	—	11	11	7
017	CUGNOLI	175	5	1	6	7	34	76	100
018	ELICE	207	—	2	2	2	39	59	90
019	FARINDOLA	285	1	17	18	15	31	58	119
020	LETTOMANOPPELLO	43	6	6	12	122	78	76	199
021	LORETO APRUTINO	604	3	18	21	55	91	263	404
022	MANOPPELLO	381	25	10	35	81	103	325	264
023	MONTEBELLO DI BERTONA	153	2	3	5	9	21	19	41
024	MONTESILVANO	488	39	87	126	400	604	1.205	1.344
025	MOSCUFO	244	2	—	2	29	42	95	122
026	NOCCIANO	140	3	—	3	7	32	61	74
027	PENNE	833	10	26	36	54	153	625	510
028	<b>PESCARA</b>	<b>743</b>	<b>250</b>	<b>388</b>	<b>638</b>	<b>1.111</b>	<b>1.786</b>	<b>3.927</b>	<b>3.179</b>
029	PESCOSANSONESCO	34	1	1	2	17	9	17	51
030	PIANELLA	677	2	15	17	51	136	424	309
031	PICCIANO	107	—	8	8	32	17	48	83
032	PIETRANICO	64	2	1	3	6	28	25	14
033	POPOLI	54	8	24	32	220	98	111	174
034	ROCCAMORICE	12	6	2	8	57	24	23	37
035	ROSCIANO	310	1	4	5	44	66	138	157
036	SALLE	46	—	1	1	1	10	24	4
037	SANT'EUFEMIA A MAIELLA	14	—	—	—	2	7	4	11
038	SAN VALENTINO IN ABRUZZO CITERIORE	52	1	7	8	65	47	64	109
039	SCAFA	50	5	23	28	218	147	106	168
040	SERRAMONACESCA	18	3	—	3	5	19	50	73
041	SPOLTORE	446	31	31	62	168	242	374	484
042	TOCCO DA CASAURIA	89	11	12	23	35	113	75	116
043	TORRE DE' PASSERI	11	4	53	57	75	101	84	95
044	TURRIVALIGNANI	28	2	6	8	30	53	21	4
045	VICOLI	86	—	—	—	2	9	5	
046	VILLA CELIERA	112	4	—	4	10	8	17	
	<b>TOTALE PROVINCIA</b>	<b>9.261</b>	<b>534</b>	<b>850</b>	<b>1.384</b>	<b>3.709</b>	<b>4.860</b>	<b>9.917</b>	



## per sesso e ramo di attività economica

## TOTALE

COMMERCIO RAMO 6			TRASPORTI E COMU- NICAZIONI RAMO 7	CREDITO E ASSICURAZIONE, SERVIZI ALLE IMPRESE, NOLEGGIO RAMO 8			PUBBLICA AMMINISTRAZIONE; SERVIZI PUBBLICI E PRIVATI RAMO 9			TOTALE	Codice dei Comuni
6. A	6. B	TOTALE		8. A	8. B	TOTALE	9. A	9. B	TOTALE		
7	2	9	2	—	3	3	7	7	14	103	001
107	5	112	74	2	10	12	51	148	199	1.093	002
44	2	46	32	5	1	6	24	45	69	375	003
11	2	13	5	1	2	3	24	11	35	134	004
103	9	112	21	2	7	9	36	117	153	892	005
94	31	125	40	6	12	18	18	64	82	623	006
111	1	112	11	3	3	6	48	102	150	599	007
18	1	19	9	2	3	5	25	17	42	191	008
39	6	45	21	1	2	3	17	23	40	263	009
83	14	97	23	5	3	8	25	79	104	587	010
286	53	339	118	15	15	30	120	199	319	2.288	011
396	79	475	227	21	21	42	152	602	754	3.073	012
52	9	61	9	4	2	6	23	31	54	432	013
76	10	86	34	5	2	7	44	77	121	722	014
132	34	166	79	2	5	7	44	91	135	1.374	015
11	4	15	2	—	3	3	18	3	21	138	016
54	19	73	21	2	6	8	20	52	72	572	017
73	21	94	22	—	1	1	27	25	52	568	018
85	7	92	30	5	2	7	55	61	116	771	019
86	10	96	25	3	8	11	27	49	76	738	020
312	56	368	94	31	29	60	84	221	305	2.265	021
162	55	217	87	3	11	14	77	122	199	1.706	022
22	6	28	9	6	2	8	17	41	58	351	023
2.200	320	2.520	824	155	256	411	556	1.429	1.985	9.907	024
97	31	128	16	6	15	21	30	93	123	822	025
53	10	63	27	1	11	12	10	27	37	456	026
375	80	455	138	54	42	96	294	743	1.037	3.937	027
<b>10.786</b>	<b>1.130</b>	<b>11.916</b>	<b>3.724</b>	<b>1.162</b>	<b>1.485</b>	<b>2.647</b>	<b>4.433</b>	<b>10.196</b>	<b>14.629</b>	<b>44.300</b>	<b>028</b>
28	7	35	13	—	2	2	7	11	18	198	029
273	50	323	94	12	37	49	57	182	239	2.319	030
66	19	85	14	2	9	11	16	59	75	480	031
21	7	28	7	—	4	4	13	15	28	207	032
310	22	332	76	7	21	28	182	455	637	1.762	033
35	1	36	7	—	6	6	27	42	69	279	034
70	27	97	38	2	10	12	46	57	103	970	035
8	—	8	6	—	—	—	6	2	8	108	036
19	1	20	8	1	1	2	22	5	27	95	037
72	12	84	22	2	6	8	35	50	85	544	038
196	11	207	73	2	23	25	46	98	144	1.166	039
29	9	38	9	1	1	2	19	30	49	266	040
628	130	758	222	26	79	105	204	448	652	3.513	041
165	11	176	30	3	15	18	30	173	203	878	042
223	31	254	70	8	19	27	41	149	190	964	043
23	13	36	8	1	1	2	18	9	27	254	044
15	—	15	8	—	3	3	3	21	24	163	045
35	5	40	5	—	3	3	22	14	36	295	046
<b>18.091</b>	<b>2.363</b>	<b>20.454</b>	<b>6.434</b>	<b>1.569</b>	<b>2.202</b>	<b>3.771</b>	<b>7.100</b>	<b>16.495</b>	<b>23.595</b>	<b>93.741</b>	

## segue TAV. 8 — Popolazione residente attiva in condizione professionale,

B —

Codice dei Comuni.	COMUNI	AGRICOLTURA RAMO 0	INDUSTRIE						
			RAMO 1			RAMO 2	RAMO 3	RAMO 4	RAMO 5
			1. A	1. B	TOTALE				
001	ABBATEGGIO	13	—	1	1	9	4	5	23
002	ALANNO	156	37	24	61	75	69	58	138
003	BOLOGNANO	38	16	6	22	30	50	19	27
004	BRITTOLI	30	1	—	1	3	3	—	32
005	BUSSE SUL TIRINO	25	2	28	30	339	61	47	59
006	CAPPELLE SUL TAVO	74	1	1	2	12	38	32	109
007	CARAMANICO TERME	62	1	5	6	12	15	12	146
008	CARPINETO DELLA NORA	57	—	—	—	3	14	6	15
009	CASTIGLIONE A CASOURIA	43	3	4	7	8	16	8	32
010	CATIGNANO	96	7	—	7	7	17	20	76
011	CEPAGATTI	227	24	14	38	120	183	131	381
012	CITTA' SANT'ANGELO	516	7	8	15	43	89	114	367
013	CIVITAUANA	108	1	—	1	19	18	16	57
014	CIVITELLA CASANOVA	191	1	5	6	3	24	15	85
015	COLLECORVINO	302	1	3	4	47	35	47	303
016	CORVARA	47	1	1	2	—	11	3	7
017	CUGNOLI	134	4	1	5	6	29	12	100
018	ELICE	125	—	1	1	1	37	37	84
019	FARINDOLA	146	1	17	18	15	30	22	113
020	LETTOMANOPPELLO	33	6	5	11	121	75	44	192
021	LORETO APRUTINO	486	2	18	20	47	77	99	398
022	MANOPPELLO	223	24	10	34	75	91	196	248
023	MONTABELLO DI BERTONA	115	2	3	5	9	18	8	40
024	MONTESILVANO	363	35	74	109	312	483	633	1.261
025	MOSCUFO	185	2	—	2	28	33	47	120
026	NOCCIANO	99	3	—	3	5	31	16	69
027	PENNE	692	9	26	35	49	139	216	484
028	<b>PESCARA</b>	<b>610</b>	<b>233</b>	<b>353</b>	<b>586</b>	<b>976</b>	<b>1.604</b>	<b>2.301</b>	<b>3.034</b>
029	PESCOSANSONESCO	33	1	1	2	15	8	3	50
030	PIANELLA	533	2	15	17	41	114	147	303
031	PICCIANO	60	—	8	8	29	16	30	81
032	PIETRANICO	41	2	—	2	6	28	6	14
033	POPOLI	41	8	22	30	211	86	89	167
034	ROCCAMORICE	7	6	2	8	57	22	11	36
035	ROSCIANO	169	1	4	5	40	63	48	154
036	SALLE	29	—	1	1	1	9	9	4
037	SANT'EUFEMIA A MAIELLA	10	—	—	—	2	7	3	11
038	SAN VALENTINO IN ABRUZZO CITERIORE	22	1	7	8	64	46	25	107
039	SCAFA	24	3	21	24	210	142	53	158
040	SERRAMONACESCA	14	3	—	3	5	16	23	69
041	SPOLTORE	319	30	29	59	149	225	183	467
042	TOCCO DA CASOURIA	59	11	12	23	33	104	41	114
043	TORRE DE' PASSERI	11	4	53	57	73	97	47	91
044	TURRIVALIGNANI	10	2	6	8	28	51	9	41
045	VICOLI	58	—	—	—	1	8	—	10
046	VILLA CELIERA	104	4	—	4	10	8	9	60
	<b>TOTALE PROVINCIA</b>	<b>6.740</b>	<b>502</b>	<b>789</b>	<b>1.291</b>	<b>3.349</b>	<b>4.344</b>	<b>4.900</b>	<b>9.937</b>

## per sesso e ramo di attività economica

## MASCHI

COMMERCIO RAMO 6			TRASPORTI E COMU- NICAZIONI RAMO 7	CREDITO E ASSICURAZIONE, SERVIZI ALLE IMPRESE, NOLEGGIO RAMO 8			PUBBLICA AMMINISTRAZIONE; SERVIZI PUBBLICI E PRIVATI RAMO 9			TOTALE	Codice dei Comuni
6. A	6. B	TOTALE		8. A	8. B	TOTALE	9. A	9. B	TOTALE		
3	2	5	2	—	2	2	5	1	6	70	001
54	5	59	66	1	8	9	34	80	114	805	002
25	2	27	25	2	1	3	17	13	30	271	003
5	2	7	5	—	2	2	22	6	28	111	004
49	9	58	19	—	5	5	31	59	90	733	005
57	29	86	40	5	10	15	14	26	40	448	006
42	1	43	9	3	2	5	39	54	93	403	007
10	1	11	8	2	3	5	22	7	29	148	008
25	6	31	21	1	2	3	12	10	22	191	009
47	14	61	22	5	3	8	21	35	56	370	010
174	50	224	104	10	12	22	85	83	168	1.598	011
245	75	320	215	15	17	32	122	248	370	2.081	012
31	8	39	8	3	1	4	21	11	32	302	013
47	10	57	28	3	2	5	40	40	80	494	014
86	33	119	77	2	3	5	30	39	69	1.008	015
6	4	10	1	—	2	2	18	—	18	101	016
34	19	53	20	1	6	7	18	20	38	404	017
44	21	65	20	—	—	—	17	12	29	399	018
53	6	59	27	3	1	4	35	24	59	493	019
36	9	45	25	2	7	9	26	25	51	606	020
185	56	241	89	29	20	49	61	100	161	1.667	021
80	55	135	78	3	9	12	58	51	109	1.201	022
15	6	21	8	4	2	6	13	20	33	263	023
1.375	301	1.676	740	110	173	283	428	618	1.046	6.906	024
59	31	90	12	4	10	14	24	39	63	594	025
24	8	32	24	—	6	6	7	9	16	301	026
221	79	300	120	42	35	77	200	345	545	2.657	027
<b>6.968</b>	<b>1.077</b>	<b>8.045</b>	<b>3.126</b>	<b>906</b>	<b>1.093</b>	<b>1.999</b>	<b>3.390</b>	<b>4.016</b>	<b>7.406</b>	<b>29.687</b>	<b>028</b>
13	7	20	13	—	2	2	4	3	7	153	029
180	47	227	90	7	28	35	45	72	117	1.624	030
40	19	59	11	1	7	8	12	28	40	342	031
11	4	15	6	—	2	2	11	6	17	137	032
173	21	194	68	5	17	22	131	192	323	1.231	033
14	1	15	5	—	4	4	23	12	35	200	034
44	26	70	38	—	8	8	33	22	55	650	035
2	—	2	3	—	—	—	5	—	5	63	036
7	1	8	5	1	—	1	19	3	22	69	037
35	12	47	20	1	5	6	26	18	44	389	038
84	11	95	60	1	16	17	36	42	78	861	039
15	9	24	9	1	—	1	19	13	32	196	040
390	125	515	205	20	52	72	163	203	366	2.560	041
104	10	114	22	2	11	13	25	81	106	629	042
114	31	145	57	4	12	16	32	54	86	680	043
14	11	25	8	—	—	—	12	3	15	195	044
9	—	9	6	—	1	1	3	10	13	106	045
19	5	24	5	—	2	2	17	7	24	250	046
<b>11.268</b>	<b>2.259</b>	<b>13.527</b>	<b>5.570</b>	<b>1.199</b>	<b>1.604</b>	<b>2.803</b>	<b>5.426</b>	<b>6.760</b>	<b>12.186</b>	<b>64.647</b>	

## segue TAV. 8 — Popolazione residente attiva in condizione professionale,

C —

Codice dei Comuni	COMUNI	AGRICOLTURA RAMO 0	INDUSTRIE						
			RAMO 1			RAMO 2	RAMO 3	RAMO 4	RAMO 5
			1. A	1. B	TOTALE				
001	ABBATEGGIO	11	—	—	—	2	1	4	2
002	ALANNO	39	2	—	2	8	6	77	7
003	BOLOGNANO	5	1	—	1	3	8	19	—
004	BRITTOLI	1	—	—	—	—	1	7	—
005	BUSSI SUL TIRINO	3	—	—	—	6	11	11	5
006	CAPPELLE SUL TAVO	22	—	2	2	1	2	64	—
007	CARAMANICO TERME	48	—	—	—	—	2	12	5
008	CARPINETO DELLA NORA	1	—	—	—	—	—	20	—
009	CASTIGLIONE A CASAURIA	26	—	—	—	2	2	9	1
010	CATIGNANO	51	—	—	—	1	2	77	1
011	CEPAGATTI	75	1	1	2	14	17	286	8
012	CITTA' SANT'ANGELO	232	—	—	—	4	7	173	15
013	CIVITAQUANA	27	—	—	—	3	1	47	5
014	CIVITELLA CASANOVA	77	—	1	1	—	1	67	4
015	COLLECORVINO	133	—	—	—	5	4	100	7
016	CORVARA	19	—	—	—	—	—	8	—
017	CUGNOLI	41	1	—	1	1	5	64	—
018	ELICE	82	—	1	1	1	2	22	6
019	FARINDOLA	139	—	—	—	—	1	36	6
020	LETTOMANOPPELLO	10	—	1	1	1	3	32	7
021	LORETO APRUTINO	118	1	—	1	8	14	164	6
022	MANOPPELLO	158	1	—	1	6	12	129	16
023	MONTEBELLO DI BERTONA	38	—	—	—	—	3	11	1
024	MONTESILVANO	125	4	13	17	88	121	572	83
025	MOSCUFO	59	—	—	—	1	9	48	2
026	NOCCIANO	41	—	—	—	2	1	45	5
027	PENNE	141	1	—	1	5	14	409	26
028	<b>PESCARA</b>	<b>133</b>	<b>17</b>	<b>35</b>	<b>52</b>	<b>135</b>	<b>182</b>	<b>1.626</b>	<b>145</b>
029	PESCOSANSONESCO	1	—	—	—	2	1	14	1
030	PIANELLA	144	—	—	—	10	22	277	6
031	PICCIANO	47	—	—	—	3	1	18	2
032	PIETRANICO	23	—	1	1	—	—	19	—
033	POPOLI	13	—	2	2	9	12	22	7
034	ROCCAMORICE	5	—	—	—	—	2	12	1
035	ROSCIANO	141	—	—	—	4	3	90	3
036	SALLE	17	—	—	—	—	1	15	—
037	SANT'EUFEMIA A MAIELLA	4	—	—	—	—	—	1	—
038	SAN VALENTINO IN ABRUZZO CITERIORE	30	—	—	—	1	1	39	2
039	SCAFA	26	2	2	4	8	5	53	10
040	SERRAMONACESCA	4	—	—	—	—	3	27	4
041	SPOLTORE	127	1	2	3	19	17	191	17
042	TOCCO DA CASAURIA	30	—	—	—	2	9	34	2
043	TORRE DE' PASSERI	—	—	—	—	2	4	37	4
044	TURRIVALIGNANI	18	—	—	—	2	2	12	—
045	VICOLI	28	—	—	—	1	1	5	1
046	VILLA CELIERA	8	—	—	—	—	—	8	—
	<b>TOTALE PROVINCIA</b>	<b>2.521</b>	<b>32</b>	<b>61</b>	<b>93</b>	<b>360</b>	<b>516</b>	<b>5.013</b>	<b>423</b>

## per sesso e ramo di attività economica

## FEMMINE

COMMERCIO RAMO 6			TRASPORTI E COMU- NICAZIONI RAMO 7	CREDITO E ASSICURAZIONE, SERVIZI ALLE IMPRESE, NOLEGGIO RAMO 8			PUBBLICA AMMINISTRAZIONE; SERVIZI PUBBLICI E PRIVATI RAMO 9			TOTALE	Codice dei Comuni
6. A	6. B	TOTALE		8. A	8. B	TOTALE	9. A	9. B	TOTALE		
4	—	4	—	—	1	1	2	6	8	33	001
53	—	53	8	1	2	3	17	68	85	288	002
19	—	19	7	3	—	3	7	32	39	104	003
6	—	6	—	1	—	1	2	5	7	23	004
54	—	54	2	2	2	4	5	58	63	159	005
37	2	39	—	1	2	3	4	38	42	175	006
69	—	69	2	—	1	1	9	48	57	196	007
8	—	8	1	—	—	—	3	10	13	43	008
14	—	14	—	—	—	—	5	13	18	72	009
36	—	36	1	—	—	—	4	44	48	217	010
112	3	115	14	5	3	8	35	116	151	690	011
151	4	155	12	6	4	10	30	354	384	992	012
21	1	22	1	1	1	2	2	20	22	130	013
29	—	29	6	2	—	2	4	37	41	228	014
46	1	47	2	—	2	2	14	52	66	366	015
5	—	5	1	—	1	1	—	3	3	37	016
20	—	20	1	1	—	1	2	32	34	168	017
29	—	29	2	—	1	1	10	13	23	169	018
32	1	33	3	2	1	3	20	37	57	278	019
50	1	51	—	1	1	2	1	24	25	132	020
127	—	127	5	2	9	11	23	121	144	598	021
82	—	82	9	—	2	2	19	71	90	505	022
7	—	7	1	2	—	2	4	21	25	88	023
825	19	844	84	45	83	128	128	811	939	3.001	024
38	—	38	4	2	5	7	6	54	60	228	025
29	2	31	3	1	5	6	3	18	21	155	026
154	1	155	18	12	7	19	94	398	492	1.280	027
<b>3.818</b>	<b>53</b>	<b>3.871</b>	<b>598</b>	<b>256</b>	<b>392</b>	<b>648</b>	<b>1.043</b>	<b>6.180</b>	<b>7.223</b>	<b>14.613</b>	<b>028</b>
15	—	15	—	—	—	—	3	8	11	45	029
93	3	96	4	5	9	14	12	110	122	695	030
26	—	26	3	1	2	3	4	31	35	138	031
10	3	13	1	—	2	2	2	9	11	70	032
137	1	138	8	2	4	6	51	263	314	531	033
21	—	21	2	—	2	2	4	30	34	79	034
26	1	27	—	2	2	4	13	35	48	320	035
6	—	6	3	—	—	—	1	2	3	45	036
12	—	12	3	—	1	1	3	2	5	26	037
37	—	37	2	1	1	2	9	32	41	155	038
112	—	112	13	1	7	8	10	56	66	305	039
14	—	14	—	—	1	1	—	17	17	70	040
238	5	243	17	6	27	33	41	245	286	953	041
61	1	62	8	1	4	5	5	92	97	249	042
109	—	109	13	4	7	11	9	95	104	284	043
9	2	11	—	1	1	2	6	6	12	59	044
6	—	6	2	—	2	2	—	11	11	57	045
16	—	16	—	—	1	1	5	7	12	45	046
<b>6.823</b>	<b>104</b>	<b>6.927</b>	<b>864</b>	<b>370</b>	<b>598</b>	<b>968</b>	<b>1.674</b>	<b>9.735</b>	<b>11.409</b>	<b>29.094</b>	

**TAV. 9 - Popolazione residente attiva in condizione professionale, per sesso, settore di attività economica e posizione nella professione****A — TOTALE**

Codice dei Comuni	COMUNI	POSIZIONE NELLA PROFESSIONE									
		IMPRENDITORI E LIBERI PROFESSIONISTI		LAVORATORI IN PROPRIO		COADIUVANTI		DIRIGENTI E IMPIEGATI		LAVORATORI DIPENDENTI	
		MF	M	MF	M	MF	M	MF	M	MF	M
001	ABBATEGGIO	2	1	28	16	1	—	10	6	62	47
002	ALANNO	30	22	270	199	18	9	193	114	582	461
003	BOLOGNANO	13	9	55	41	7	2	70	37	230	182
004	BRITTOLI	3	3	31	25	1	1	15	11	84	71
005	BUSSI SUL TIRINO	18	12	98	53	17	8	150	103	609	557
006	CAPPELLE SUL TAVO	20	13	133	106	13	9	55	30	402	290
007	CARAMANICO TERME	14	12	159	78	20	7	76	47	330	259
008	CARPINETO DELLA NORA	6	6	69	62	—	—	25	17	91	63
009	CASTIGLIONE A CASAURIA	5	5	79	55	7	2	55	35	117	94
010	CATIGNANO	27	21	190	136	31	6	76	47	263	160
011	CEPAGATTI	65	49	488	372	36	12	319	195	1.380	970
012	CITTA' SANT'ANGELO	107	93	713	547	112	28	505	275	1.636	1.138
013	CIVITAQUANA	5	4	152	114	17	13	38	23	220	148
014	CIVITELLA CASANOVA	18	16	281	214	25	8	58	35	340	221
015	COLLECORVINO	32	30	387	298	37	8	113	72	805	600
016	CORVARA	—	—	54	41	10	2	16	10	58	48
017	CUGNOLI	9	6	183	131	7	4	73	41	300	222
018	ELICE	9	8	171	141	6	1	34	23	348	226
019	FARINDOLA	4	4	166	111	33	4	60	35	508	339
020	LETTOMANOPPELLO	13	9	100	64	14	7	66	42	545	484
021	LORETO APRUTINO	75	62	719	577	74	36	302	182	1.095	810
022	MANOPPELLO	27	19	377	235	25	13	191	111	1.086	823
023	MONTEBELLO DI BERTONA	4	2	91	78	3	2	45	30	208	151
024	MONTESILVANO	443	383	1.675	1.213	193	76	2.611	1.566	4.985	3.668
025	MOSCUFO	22	21	254	201	23	14	114	69	409	289
026	NOCCIANO	12	8	135	94	14	4	55	32	240	163
027	PENNE	66	55	958	804	76	27	783	442	2.054	1.329
<b>028</b>	<b>PESCARA</b>	<b>2.507</b>	<b>2.184</b>	<b>6.856</b>	<b>5.090</b>	<b>1.172</b>	<b>462</b>	<b>17.980</b>	<b>10.179</b>	<b>15.785</b>	<b>11.772</b>
029	PESCOSANSONESCO	2	2	35	25	1	1	15	3	145	122
030	PIANELLA	77	66	730	608	102	46	252	149	1.158	755
031	PICCIANO	13	12	132	99	13	2	57	36	265	193
032	PIETRANICO	4	3	71	47	5	2	30	21	97	64
033	POPOLI	44	37	260	176	55	18	433	252	970	748
034	ROCCAMORICE	4	4	40	20	1	1	57	27	177	148
035	ROSCIANO	21	17	281	180	11	6	77	43	580	404
036	SALLE	4	3	53	30	3	1	11	6	37	23
037	SANT'EUFEMIA A MAIELLA	5	4	32	21	2	1	14	8	42	35
038	SAN VALENTINO IN ABRUZZO CITERIORE	9	5	113	65	13	6	64	32	345	281
039	SCAFA	55	40	170	110	22	3	184	120	735	588
040	SERRAMONACESCA	5	5	39	25	6	3	46	25	170	138
041	SPOLTORE	154	125	722	546	66	21	648	395	1.923	1.473
042	TOCCO DA CASAURIA	47	44	183	127	12	3	180	102	456	353
043	TORRE DE' PASSERI	39	34	224	144	26	10	243	130	432	362
044	TURRIVALIGNANI	5	2	43	25	12	5	21	11	173	152
045	VICOLI	1	1	70	56	19	3	17	4	56	42
046	VILLA CELIERA	4	4	117	110	7	5	28	18	139	113
	<b>TOTALE PROVINCIA</b>	<b>4.049</b>	<b>3.465</b>	<b>18.187</b>	<b>13.510</b>	<b>2.368</b>	<b>902</b>	<b>26.465</b>	<b>15.191</b>	<b>42.672</b>	<b>31.579</b>

*segue TAV. 9* — **Popolazione residente attiva in condizione professionale, per sesso, settore di attività economica e posizione nella professione**

**B — AGRICOLTURA, CACCIA, FORESTE E PESCA**

Codice dei Comuni	COMUNI	POSIZIONE NELLA PROFESSIONE									
		IMPRENDITORI E LIBERI PROFESSIONISTI		LAVORATORI IN PROPRIO		COADIUVANTI		DIRIGENTI E IMPIEGATI		LAVORATORI DIPENDENTI	
		MF	M	MF	M	MF	M	MF	M	MF	M
001	ABBATEGGIO	—	—	18	9	1	—	—	—	5	4
002	ALANNO	1	1	162	136	6	4	1	—	25	15
003	BOLOGNANO	3	3	19	18	6	2	—	—	15	15
004	BRITTOLI	—	—	21	20	1	1	—	—	9	9
005	BUSSI SUL TIRINO	—	—	12	9	—	—	—	—	16	16
006	CAPPELLE SUL TAVO	1	1	52	43	3	2	1	—	39	28
007	CARAMANICO TERME	3	3	68	33	11	1	1	—	27	25
008	CARPINETO DELLA NORA	—	—	53	53	—	—	—	—	5	4
009	CASTIGLIONE A CASAURIA	—	—	42	27	3	1	—	—	24	15
010	CATIGNANO	—	—	115	89	20	1	—	—	12	6
011	CEPAGATTI	5	4	203	159	7	3	5	5	82	56
012	CITTA' SANT'ANGELO	7	7	409	316	65	14	2	2	265	177
013	CIVITAQUANA	—	—	109	88	16	12	—	—	10	8
014	CIVITELLA CASANOVA	—	—	208	163	14	4	—	—	46	24
015	COLLECORVINO	3	2	269	212	29	6	4	2	130	80
016	CORVARA	—	—	47	36	10	2	—	—	9	9
017	CUGNOLI	3	2	134	99	2	2	—	—	36	31
018	ELICE	—	—	109	91	1	1	2	2	95	31
019	FARINDOLA	—	—	94	75	27	3	—	—	164	68
020	LETTOMANOPPELLO	1	1	12	9	—	—	1	1	29	22
021	LORETO APRUTINO	11	8	431	366	28	16	8	6	126	90
022	MANOPPELLO	3	3	183	102	4	1	2	2	189	115
023	MONTEBELLO DI BERTONA	—	—	56	51	2	2	—	—	95	62
024	MONTESILVANO	43	35	210	157	6	1	21	17	208	153
025	MOSCUFO	1	1	184	147	13	9	—	—	46	28
026	NOCCIANO	—	—	88	64	6	2	2	2	44	31
027	PENNE	3	3	590	532	24	11	7	4	209	142
<b>028</b>	<b>PESCARA</b>	<b>64</b>	<b>55</b>	<b>253</b>	<b>202</b>	<b>29</b>	<b>16</b>	<b>91</b>	<b>71</b>	<b>306</b>	<b>266</b>
029	PESCOSANSONESCO	—	—	8	7	—	—	—	—	26	26
030	PIANELLA	4	3	502	432	69	35	6	6	96	57
031	PICCIANO	—	—	62	43	7	2	1	—	37	15
032	PIETRANICO	—	—	49	32	2	—	—	—	13	9
033	POPOLI	2	2	31	24	3	1	1	1	17	13
034	ROCCAMORICE	—	—	5	4	—	—	—	—	7	3
035	ROSCIANO	2	1	195	116	5	4	2	1	106	47
036	SALLE	1	1	41	24	—	—	—	—	4	4
037	SANT'EUFEMIA A MAIELLA	—	—	14	10	—	—	—	—	—	—
038	SAN VALENTINO IN ABRUZZO CITERIORE	—	—	40	17	3	—	1	—	8	5
039	SCAFA	—	—	28	15	—	—	1	1	21	8
040	SERRAMONACESCA	—	—	16	12	—	—	—	—	2	2
041	SPOLTORE	9	8	296	230	27	6	8	7	106	68
042	TOCCO DA CASAURIA	3	3	37	27	2	—	1	—	46	29
043	TORRE DE' PASSERI	—	—	7	7	—	—	—	—	4	4
044	TURRIVALIGNANI	—	—	20	8	8	2	—	—	—	—
045	VICOLI	—	—	66	53	17	2	—	—	3	3
046	VILLA CELIERA	—	—	97	93	5	5	—	—	10	6
	<b>TOTALE PROVINCIA</b>	<b>173</b>	<b>147</b>	<b>5.665</b>	<b>4.460</b>	<b>482</b>	<b>174</b>	<b>169</b>	<b>130</b>	<b>2.772</b>	<b>1.829</b>

segue TAV. 9 — Popolazione residente attiva in condizione professionale, per sesso, settore di attività economica e posizione nella professione

C — INDUSTRIE

Codice dei Comuni	COMUNI	POSIZIONE NELLA PROFESSIONE									
		IMPRENDITORI E LIBERI PROFESSIONISTI		LAVORATORI IN PROPRIO		COADIUVANTI		DIRIGENTI E IMPIEGATI		LAVORATORI DIPENDENTI	
		MF	M	MF	M	MF	M	MF	M	MF	M
001	ABBATEGGIO	1	—	4	4	—	—	2	2	44	36
002	ALANNO	10	9	39	31	4	1	38	24	410	336
003	BOLOGNANO	—	—	13	11	—	—	15	9	151	128
004	BRITTOLI	2	2	4	4	—	—	2	1	39	32
005	BUSSI SUL TIRINO	2	2	11	9	5	3	58	56	493	466
006	CAPPELLE SUL TAVO	1	1	27	26	—	—	5	1	229	165
007	CARAMANICO TERME	1	1	27	22	2	2	11	10	169	156
008	CARPINETO DELLA NORA	4	4	4	4	—	—	5	4	45	26
009	CASTIGLIONE A CASAURIA	3	3	10	9	—	—	13	8	59	51
010	CATIGNANO	5	5	10	8	2	2	8	5	183	107
011	CEPAGATTI	11	11	116	107	10	3	77	59	966	673
012	CITTA' SANT'ANGELO	14	14	90	71	5	2	44	35	674	506
013	CIVITAGUANA	1	1	12	11	—	—	6	4	148	95
014	CIVITELLA CASANOVA	4	4	23	19	1	—	2	2	176	108
015	COLLECORVINO	18	18	47	39	3	1	20	15	464	363
016	CORVARA	—	—	2	2	—	—	3	3	26	18
017	CUGNOLI	2	1	18	15	1	—	8	3	194	133
018	ELICE	2	2	22	18	—	—	6	4	162	136
019	FARINDOLA	1	1	20	13	2	—	3	2	215	182
020	LETTOMANOPPELLO	2	2	31	27	2	2	16	11	436	401
021	LORETO APRUTINO	15	15	88	82	7	4	49	33	675	507
022	MANOPPELLO	9	8	67	62	4	2	54	32	674	540
023	MONTEBELLO DI BERTONA	—	—	15	15	—	—	2	2	78	63
024	MONTESILVANO	52	52	391	351	27	12	511	338	2.698	2.045
025	MOSCUFO	6	6	21	20	3	2	20	18	240	184
026	NOCCIANO	2	2	14	12	2	2	14	11	145	97
027	PENNE	12	12	105	95	3	—	76	56	1.182	760
<b>028</b>	<b>PESCARA</b>	<b>326</b>	<b>306</b>	<b>1.334</b>	<b>1.169</b>	<b>107</b>	<b>62</b>	<b>2.315</b>	<b>1.655</b>	<b>6.559</b>	<b>5.309</b>
029	PESCOSANSONESCO	—	—	12	11	—	—	3	1	81	66
030	PIANELLA	19	18	75	68	11	7	53	38	779	491
031	PICCIANO	3	3	35	33	1	—	10	8	139	120
032	PIETRANICO	—	—	5	4	2	2	6	6	63	44
033	POPOLI	3	3	31	29	7	5	78	67	516	479
034	ROCCAMORICE	—	—	10	9	—	—	10	9	129	116
035	ROSCIANO	3	3	40	34	—	—	18	12	349	261
036	SALLE	2	2	6	4	2	1	2	2	28	15
037	SANT'EUFEMIA A MAIELLA	1	1	5	5	1	1	1	—	16	16
038	SAN VALENTINO IN ABRUZZO CITERIORE	2	1	18	18	3	3	9	7	261	221
039	SCAFA	26	23	31	29	7	1	70	56	533	478
040	SERRAMONACESCA	2	2	11	6	—	—	13	8	124	100
041	SPOLTORE	42	40	118	114	6	2	141	96	1.023	831
042	TOCCO DA CASAURIA	5	5	51	45	1	—	38	31	267	234
043	TORRE DE' PASSERI	13	12	45	42	3	1	63	50	288	260
044	TURRIVALIGNANI	—	—	8	7	—	—	5	5	140	125
045	VICOLI	—	—	—	—	—	—	2	—	25	19
046	VILLA CELIERA	1	1	13	13	1	—	3	3	81	74
	<b>TOTALE PROVINCIA</b>	<b>628</b>	<b>596</b>	<b>3.079</b>	<b>2.727</b>	<b>235</b>	<b>123</b>	<b>3.908</b>	<b>2.802</b>	<b>22.376</b>	<b>17.573</b>



segue TAV. 9 — **Popolazione residente attiva in condizione professionale, per sesso, settore di attività economica e posizione nella professione**

**D — ALTRE ATTIVITÀ**

Codice dei Comuni	COMUNI	POSIZIONE NELLA PROFESSIONE									
		IMPREDITORI E LIBERI PROFESSIONISTI		LAVORATORI IN PROPRIO		COADIUVANTI		DIRIGENTI E IMPIEGATI		LAVORATORI DIPENDENTI	
		MF	M	MF	M	MF	M	MF	M	MF	M
001	ABBATEGGIO	1	1	6	3	—	—	8	4	13	7
002	ALANNO	19	12	69	32	8	4	154	90	147	110
003	BOLOGNANO	10	6	23	12	1	—	55	28	64	39
004	BRITTOLI	1	1	6	1	—	—	13	10	36	30
005	BUSSI SUL TIRINO	16	10	75	35	12	5	92	47	100	75
006	CAPPELLE SUL TAVO	18	11	54	37	10	7	49	29	134	97
007	CARAMANICO TERME	10	8	64	23	7	4	64	37	134	78
008	CARPINETO DELLA NORA	2	2	12	5	—	—	20	13	41	33
009	CASTIGLIONE A CASAURIA	2	2	27	19	4	1	42	27	34	28
010	CATIGNANO	22	16	65	39	9	3	68	42	68	47
011	CEPAGATTI	49	34	169	106	19	6	237	131	332	241
012	CITTA' SANT'ANGELO	86	72	214	160	42	12	459	238	697	455
013	CIVITAQUANA	4	3	31	15	1	1	32	19	62	45
014	CIVITELLA CASANOVA	14	12	50	32	10	4	56	33	118	89
015	COLLECORVINO	11	10	71	47	5	1	89	55	211	157
016	CORVARA	—	—	5	3	—	—	13	7	23	21
017	CUGNOLI	4	3	31	17	4	2	65	38	70	58
018	ELICE	7	6	40	32	5	—	26	17	91	59
019	FARINDOLA	3	3	52	23	4	1	57	33	129	89
020	LETTOMANOPPELLO	10	6	57	28	12	5	49	30	80	61
021	LORETO APRUTINO	49	39	200	129	39	16	245	143	294	213
022	MANOPPELLO	15	8	127	71	17	10	135	77	223	168
023	MONTEBELLO DI BERTONA	4	2	20	12	1	—	43	28	35	26
024	MONTESILVANO	348	296	1.074	705	160	63	2.079	1.211	2.079	1.470
025	MOSCUFO	15	14	49	34	7	3	94	51	123	77
026	NOCCIANO	10	6	33	18	6	—	39	19	51	35
027	PENNE	51	40	263	177	49	16	700	382	663	427
<b>028</b>	<b>PESCARA</b>	<b>2.117</b>	<b>1.823</b>	<b>5.269</b>	<b>3.719</b>	<b>1.036</b>	<b>384</b>	<b>15.574</b>	<b>8.453</b>	<b>8.920</b>	<b>6.197</b>
029	PESCOSANSONESCO	2	2	15	7	1	1	12	2	38	30
030	PIANELLA	54	45	153	108	22	4	193	105	283	207
031	PICCIANO	10	9	35	23	5	—	46	28	89	58
032	PIETRANICO	4	3	17	11	1	—	24	15	21	11
033	POPOLI	39	32	198	123	45	12	354	184	437	256
034	ROCCAMORICE	4	4	25	7	1	1	47	18	41	29
035	ROSCIANO	16	13	46	30	6	2	57	30	125	96
036	SALLE	1	—	6	2	1	—	9	4	5	4
037	SANT'EUFEMIA A MAIELLA	4	3	13	6	1	—	13	8	26	19
038	SAN VALENTINO IN ABRUZZO CITERIORE	7	4	55	30	7	3	54	25	76	55
039	SCAFA	29	17	111	66	15	2	113	63	181	102
040	SERRAMONACESCA	3	3	12	7	6	3	33	17	44	36
041	SPOLTORE	103	77	308	202	33	13	499	292	794	574
042	TOCCO DA CASAURIA	39	36	95	55	9	3	141	71	143	90
043	TORRE DE' PASSERI	26	22	172	95	23	9	180	80	140	98
044	TURRIVALIGNANI	5	2	15	10	4	3	16	6	33	27
045	VICOLI	1	1	4	3	2	1	15	4	28	20
046	VILLA CELIERA	3	3	7	4	1	—	25	15	48	33
	<b>TOTALE PROVINCIA</b>	<b>3.248</b>	<b>2.722</b>	<b>9.443</b>	<b>6.323</b>	<b>1.651</b>	<b>605</b>	<b>22.388</b>	<b>12.259</b>	<b>17.524</b>	<b>12.177</b>

TAV. 10 - Popolazione residente attiva in condizione professionale,

A —

Codice dei Comuni	COMUNI	CLASSI								
		14 - 19			20 - 29			30 - 54		
		Agricoltura, caccia, foreste e pesca	Industrie	Altre attività	Agricoltura, caccia, foreste e pesca	Industrie	Altre attività	Agricoltura, caccia, foreste e pesca	Industrie	Altre attività
001	ABBATEGGIO	—	5	2	3	14	9	11	26	16
002	ALANNO	4	41	6	9	136	86	121	299	253
003	BOLOGNANO	—	6	6	5	64	35	18	100	89
004	BRITTOLI	1	11	5	5	9	19	20	21	26
005	BUSSI SUL TIRINO	1	10	5	3	107	49	22	410	202
006	CAPPELLE SUL TAVO	1	31	21	13	76	69	49	142	145
007	CARAMANICO TERME	5	15	9	13	66	72	65	116	162
008	CARPINETO DELLA NORA	1	10	3	3	27	21	42	19	47
009	CASTIGLIONE A CASAURIA	2	4	6	9	31	23	38	45	69
010	CATIGNANO	—	46	5	8	64	60	107	83	134
011	CEPAGATTI	6	105	38	25	279	205	182	733	497
012	CITTA' SANT'ANGELO	21	122	58	67	221	352	521	435	924
013	CIVITAUQUANA	2	27	6	7	65	42	97	71	74
014	CIVITELLA CASANOVA	3	42	9	13	53	67	178	101	149
015	COLLECORVINO	12	88	31	46	177	126	295	255	195
016	CORVARA	1	6	4	7	14	14	46	11	19
017	CUGNOLI	—	39	21	20	73	52	104	100	87
018	ELICE	12	18	18	32	71	55	129	97	87
019	FARINDOLA	21	21	13	42	59	87	181	146	115
020	LETTOMANOPPELLO	2	25	7	5	139	66	30	288	122
021	LORETO APRUTINO	17	109	40	57	258	234	401	409	467
022	MANOPPELLO	6	55	21	45	219	122	260	487	327
023	MONTEBELLO DI BERTONA	11	8	4	25	17	32	96	64	58
024	MONTESILVANO	16	243	244	54	825	1.344	317	2.348	3.699
025	MOSCUFO	1	37	23	24	97	99	151	136	147
026	NOCCIANO	3	28	7	17	60	37	92	80	84
027	PENNE	39	154	55	106	395	394	509	729	1.086
028	<b>PESCARA</b>	<b>31</b>	<b>692</b>	<b>1.003</b>	<b>121</b>	<b>2.155</b>	<b>6.271</b>	<b>419</b>	<b>6.718</b>	<b>21.299</b>
029	PESCOSANONESCO	2	17	7	1	32	20	20	39	37
030	PIANELLA	12	118	36	56	272	212	391	490	388
031	PICCIANO	3	19	13	6	41	44	58	113	109
032	PIETRANICO	1	5	2	6	31	21	47	34	35
033	POPOLI	1	17	23	8	131	258	33	430	651
034	ROCCAMORICE	—	10	3	1	42	37	9	81	56
035	ROSCIANO	6	57	13	27	119	93	218	219	126
036	SALLE	1	1	—	2	9	3	30	28	15
037	SANT'EUFEMIA A MAIELLA	—	3	1	1	6	17	8	13	29
038	SAN VALENTINO IN ABRUZZO CITERIORE	—	34	12	6	87	63	29	147	94
039	SCAFA	5	40	11	10	171	135	27	392	250
040	SERRAMONACESCA	—	10	8	1	53	23	16	74	58
041	SPOLTORE	8	128	110	31	342	452	248	783	1.035
042	TOCCO DA CASAURIA	1	16	8	14	112	81	56	202	294
043	TORRE DE' PASSERI	—	18	12	2	95	120	7	263	308
044	TURRIVALIGNANI	1	13	7	2	45	26	18	85	30
045	VICOLI	—	5	3	6	7	19	64	13	25
046	VILLA CELIERA	3	13	3	10	30	26	70	46	50
	<b>TOTALE PROVINCIA</b>	<b>263</b>	<b>2.522</b>	<b>1.942</b>	<b>974</b>	<b>7.396</b>	<b>11.692</b>	<b>5.850</b>	<b>17.921</b>	<b>34.169</b>

## per sesso, classe di età e settore di attività economica

## TOTALE

DI ETÀ (anni)												Codice dei Comuni
55 - 59			60 - 64			65 e più			TOTALE			
Agricoltura, caccia, foreste e pesca	Industrie	Altre attività	Agricoltura, caccia, foreste e pesca	Industrie	Altre attività	Agricoltura, caccia, foreste e pesca	Industrie	Altre attività	Agricoltura, caccia, foreste e pesca	Industrie	Altre attività	
5	4	—	2	2	—	3	—	1	24	51	28	001
30	18	29	20	3	17	11	4	6	195	501	397	002
16	8	14	2	1	4	2	—	5	43	179	153	003
4	4	4	1	2	1	—	—	1	31	47	56	004
1	37	27	—	3	6	1	2	6	28	569	295	005
16	7	15	11	6	7	6	—	8	96	262	265	006
18	13	21	3	—	7	6	—	8	110	210	279	007
9	1	3	2	—	1	1	1	—	58	58	75	008
14	3	6	4	2	3	2	—	2	69	85	109	009
25	11	23	5	3	8	2	1	2	147	208	232	010
51	49	44	21	10	14	17	4	8	302	1.180	806	011
93	35	110	27	12	30	19	2	24	748	827	1.498	012
22	2	6	3	2	—	4	—	2	135	167	130	013
43	10	17	15	—	3	16	—	3	268	206	248	014
55	27	21	18	3	12	9	2	2	435	552	387	015
11	—	2	1	—	1	—	—	1	66	31	41	016
37	7	9	6	1	4	8	3	1	175	223	174	017
27	5	5	6	1	1	1	—	3	207	192	169	018
34	15	18	6	—	6	1	—	6	285	241	245	019
5	33	7	1	1	4	—	1	2	43	487	208	020
81	46	50	26	10	23	22	2	13	604	834	827	021
45	35	21	15	12	11	10	—	15	381	808	517	022
15	5	6	6	—	3	—	1	—	153	95	103	023
65	183	295	20	62	93	16	18	65	488	3.679	5.740	024
39	16	11	20	3	5	9	1	3	244	290	288	025
16	7	6	8	1	4	4	1	1	140	177	139	026
104	66	122	51	21	46	24	13	23	833	1.378	1.726	027
<b>109</b>	<b>770</b>	<b>2.763</b>	<b>38</b>	<b>204</b>	<b>1.016</b>	<b>25</b>	<b>102</b>	<b>564</b>	<b>743</b>	<b>10.641</b>	<b>32.916</b>	<b>028</b>
7	5	2	3	2	1	1	1	1	34	96	68	029
115	45	34	50	9	19	53	3	16	677	937	705	030
26	9	16	6	4	1	8	2	2	107	188	185	031
8	5	7	2	1	2	—	—	—	64	76	67	032
6	45	87	5	9	34	1	3	20	54	635	1.073	033
1	15	12	—	—	4	1	1	6	12	149	118	034
41	12	11	14	1	5	4	2	2	310	410	250	035
9	1	3	1	1	—	3	—	1	46	40	22	036
4	1	7	—	1	2	1	—	1	14	24	57	037
14	21	21	3	3	3	—	1	6	52	293	199	038
5	57	31	2	3	11	1	4	11	50	667	449	039
—	7	2	1	3	6	—	3	1	18	150	98	040
79	60	94	41	12	31	39	5	15	446	1.330	1.737	041
13	23	23	4	5	9	1	4	12	89	362	427	042
—	30	53	1	1	21	1	5	27	11	412	541	043
6	8	7	1	2	1	—	—	2	28	153	73	044
10	1	2	6	1	1	—	—	—	86	27	50	045
23	8	1	5	1	3	1	1	1	112	99	84	046
<b>1.357</b>	<b>1.770</b>	<b>4.068</b>	<b>483</b>	<b>424</b>	<b>1.484</b>	<b>334</b>	<b>193</b>	<b>899</b>	<b>9.261</b>	<b>30.226</b>	<b>54.254</b>	

## segue TAV. 10 — Popolazione residente attiva in condizione professionale,

Codice dei Comuni	COMUNI	CLASS								
		14 - 19			20 - 29			30 - 54		
		Agricoltura, caccia, foreste e pesca	Industrie	Altre attività	Agricoltura, caccia, foreste e pesca	Industrie	Altre attività	Agricoltura, caccia, foreste e pesca	Industrie	Altre attività
001	ABBATEGGIO	—	3	1	2	13	5	9	21	9
002	ALANNO	3	21	5	7	106	51	93	251	158
003	BOLOGNANO	—	4	2	5	47	20	16	90	49
004	BRITTOLI	1	4	2	5	8	15	20	21	22
005	BUSSI SUL TIRINO	1	5	4	2	103	27	20	387	115
006	CAPPELLE SUL TAVO	—	16	13	6	47	50	40	118	99
007	CARAMANICO TERME	3	12	2	9	63	33	37	103	93
008	CARPINETO DELLA NORA	—	3	1	3	15	19	42	18	30
009	CASTIGLIONE A CASAURIA	1	2	3	5	28	16	22	37	52
010	CATIGNANO	—	14	4	4	34	40	71	66	83
011	CEPAGATTI	5	37	19	18	179	124	125	578	329
012	CITTA' SANT'ANGELO	8	60	33	44	156	230	354	367	579
013	CIVITAQUANA	2	8	4	6	42	27	74	58	47
014	CIVITELLA CASANOVA	1	20	7	10	30	41	125	73	105
015	COLLECORVINO	8	50	20	33	134	88	195	223	144
016	CORVARA	1	3	4	5	11	8	32	9	16
017	CUGNOLI	—	14	14	15	51	32	76	77	63
018	ELICE	2	15	12	9	48	45	85	91	50
019	FARINDOLA	3	15	10	14	47	61	104	122	63
020	LETTOMANOPPELLO	2	16	3	5	117	41	22	277	76
021	LORETO APRUTINO	10	55	20	46	170	159	324	360	302
022	MANOPPELLO	1	23	15	24	152	76	146	425	218
023	MONTEBELLO DI BERTONA	6	5	3	13	13	20	79	56	39
024	MONTESILVANO	10	141	117	33	525	762	242	1.894	2.533
025	MOSCUFO	1	16	11	15	69	62	111	125	91
026	NOCCIANO	3	11	4	11	40	19	63	65	48
027	PENNE	30	92	33	92	228	225	416	518	665
<b>028</b>	<b>PESCARA</b>	<b>28</b>	<b>464</b>	<b>516</b>	<b>98</b>	<b>1.583</b>	<b>3.516</b>	<b>340</b>	<b>5.462</b>	<b>13.494</b>
029	PESCOSANSONESCO	2	8	4	1	29	11	20	33	25
030	PIANELLA	10	42	19	45	172	140	303	355	268
031	PICCIANO	1	16	8	4	31	29	26	105	70
032	PIETRANICO	1	1	—	4	24	13	28	25	21
033	POPOLI	—	15	10	6	116	138	24	396	382
034	ROCCAMORICE	—	6	1	—	39	18	6	74	33
035	ROSCIANO	3	18	8	13	83	65	107	195	88
036	SALLE	1	—	—	1	9	1	21	14	8
037	SANT'EUFEMIA A MAIELLA	—	3	1	1	6	10	4	12	19
038	SAN VALENTINO IN ABRUZZO CITERIORE	—	15	8	3	76	38	12	136	57
039	SCAFA	—	34	3	4	134	66	14	356	155
040	SERRAMONACESCA	—	5	6	1	30	16	12	69	38
041	SPOLTORE	4	72	53	20	238	275	166	700	722
042	TOCCO DA CASAURIA	—	9	3	8	93	36	38	183	191
043	TORRE DE' PASSERI	—	10	6	2	78	62	7	244	171
044	TURRIVALIGNANI	—	9	5	1	38	15	6	80	22
045	VICOLI	—	3	1	5	2	7	40	13	19
046	VILLA CELIERA	1	11	1	7	29	16	68	41	34
	<b>TOTALE PROVINCIA</b>	<b>153</b>	<b>1.406</b>	<b>1.019</b>	<b>665</b>	<b>5.286</b>	<b>6.768</b>	<b>4.185</b>	<b>14.923</b>	<b>21.892</b>

## per sesso, classe di età e settore di attività economica

## MASCHI

DI ETÀ (anni)												Codice dei Comuni
55 - 59			60 - 64			65 e più			TOTALE			
Agricoltura, caccia, foreste e pesca	Industrie	Altre attività	Agricoltura, caccia, foreste e pesca	Industrie	Altre attività	Agricoltura, caccia, foreste e pesca	Industrie	Altre attività	Agricoltura, caccia, foreste e pesca	Industrie	Altre attività	
2	4	—	—	1	—	—	—	—	13	42	15	001
25	17	21	17	3	12	11	3	4	156	401	248	002
14	6	9	2	1	3	1	—	2	38	148	85	003
3	4	3	1	2	—	—	—	—	30	39	42	004
1	36	19	—	3	4	1	2	3	25	536	172	005
15	6	12	9	6	5	4	—	2	74	193	181	006
9	13	13	2	—	3	2	—	6	62	191	150	007
9	1	2	2	—	1	1	1	—	57	38	53	008
9	2	2	4	2	3	2	—	1	43	71	77	009
15	9	14	5	3	5	1	1	1	96	127	147	010
47	46	32	18	10	10	14	3	4	227	853	518	011
71	34	62	22	10	17	17	1	16	516	628	937	012
19	1	3	3	2	—	4	—	2	108	111	83	013
30	10	14	11	—	2	14	—	1	191	133	170	014
47	25	10	11	3	6	8	1	2	302	436	270	015
8	—	2	1	—	—	—	—	1	47	23	31	016
33	6	5	4	1	3	6	3	1	134	152	118	017
22	5	3	6	1	1	1	—	3	125	160	114	018
22	14	8	2	—	2	1	—	5	146	198	149	019
3	31	6	1	1	4	—	1	—	33	443	130	020
68	45	35	22	9	16	16	2	8	486	641	540	021
30	34	12	13	10	4	9	—	9	223	644	334	022
13	5	3	4	—	3	—	1	—	115	80	68	023
46	166	221	18	57	70	14	15	42	363	2.798	3.745	024
33	16	8	16	3	4	9	1	3	185	230	179	025
11	6	3	8	1	3	3	1	1	99	124	78	026
89	56	71	44	18	34	21	11	14	692	923	1.042	027
92	716	1.963	30	187	702	22	89	385	610	8.501	20.576	028
7	5	1	3	2	1	—	1	—	33	78	42	029
81	41	21	45	9	12	49	3	9	533	622	469	030
17	7	10	5	3	—	7	2	1	60	164	118	031
6	5	4	2	1	2	—	—	—	41	56	40	032
5	44	44	5	9	20	1	3	13	41	583	607	033
1	14	5	—	—	1	—	1	1	7	134	59	034
31	11	6	12	1	3	3	2	1	169	310	171	035
3	—	1	1	1	—	2	—	—	29	24	10	036
4	1	5	—	1	1	1	—	—	10	23	36	037
4	20	11	3	2	1	—	1	2	22	250	117	038
5	56	17	—	3	2	1	4	7	24	587	250	039
—	7	1	1	2	4	—	3	1	14	116	66	040
60	57	71	35	12	27	34	4	10	319	1.083	1.158	041
8	21	13	4	5	6	1	4	6	59	315	255	042
—	28	37	1	1	10	1	4	18	11	365	304	043
3	8	5	—	2	—	—	—	1	10	137	48	044
7	1	1	6	—	1	—	—	—	58	19	29	045
22	8	1	5	1	3	1	1	—	104	91	55	046
<b>1.050</b>	<b>1.648</b>	<b>2.810</b>	<b>404</b>	<b>389</b>	<b>1.011</b>	<b>283</b>	<b>169</b>	<b>586</b>	<b>6.740</b>	<b>23.821</b>	<b>34.086</b>	

## segue TAV. 10 — Popolazione residente attiva in condizione professionale,

Codice dei Comuni	COMUNI	CLASSI								
		14 - 19			20 - 29			30 - 54		
		Agricoltura, caccia, foreste e pesca	Industrie	Altre attività	Agricoltura, caccia, foreste e pesca	Industrie	Altre attività	Agricoltura, caccia, foreste e pesca	Industrie	Altre attività
001	ABBATEGGIO	—	2	1	1	1	4	2	5	7
002	ALANNO	1	20	1	2	30	35	28	48	98
003	BOLOGNANO	—	2	4	—	17	15	2	10	40
004	BRITTOLI	—	7	3	—	1	4	—	—	4
005	BUSSI SUL TIRINO	—	5	1	1	4	22	2	23	87
006	CAPPELLE SUL TAVO	1	15	8	7	29	19	9	24	46
007	CARAMANICO TERME	2	3	7	4	3	39	28	13	69
008	CARPINETO DELLA NORA	1	7	2	—	12	2	—	1	17
009	CASTIGLIONE A CASAURIA	1	2	3	4	3	7	16	8	17
010	CATIGNANO	—	32	1	4	30	20	36	17	51
011	CEPAGATTI	1	68	19	7	100	81	57	155	168
012	CITTA' SANT'ANGELO	13	62	25	23	65	122	167	68	345
013	CIVITAQUANA	—	19	2	1	23	15	23	13	27
014	CIVITELLA CASANOVA	2	22	2	3	23	26	53	28	44
015	COLLECORVINO	4	38	11	13	43	38	100	32	51
016	CORVARA	—	3	—	2	3	6	14	2	3
017	CUGNOLI	—	25	7	5	22	20	28	23	24
018	ELICE	10	3	6	23	23	10	44	6	37
019	FARINDOLA	18	6	3	28	12	26	77	24	52
020	LETTOMANOPPELLO	—	9	4	—	22	25	8	11	46
021	LORETO APRUTINO	7	54	20	11	88	75	77	49	165
022	MANOPPELLO	5	32	6	21	67	46	114	62	109
023	MONTEBELLO DI BERTONA	5	3	1	12	4	12	17	8	19
024	MONTESILVANO	6	102	127	21	300	582	75	454	1.166
025	MOSCUFO	—	21	12	9	28	37	40	11	56
026	NOCCIANO	—	17	3	6	20	18	29	15	36
027	PENNE	9	62	22	14	167	169	93	211	421
028	PESCARA	3	228	487	23	572	2.755	79	1.256	7.805
029	PESCOSANSONESCO	—	9	3	—	3	9	—	6	12
030	PIANELLA	2	76	17	11	100	72	88	135	120
031	PICCIANO	2	3	5	2	10	15	32	8	39
032	PIETRANICO	—	4	2	2	7	8	19	9	14
033	POPOLI	1	2	13	2	15	120	9	34	269
034	ROCCAMORICE	—	4	2	1	3	19	3	7	23
035	ROSCIANO	3	39	5	14	36	28	111	24	38
036	SALLE	—	1	—	1	—	2	9	14	7
037	SANT'EUFEMIA A MAIELLA	—	—	—	—	—	7	4	1	10
038	SAN VALENTINO IN ABRUZZO CITERIORE	—	19	4	3	11	25	17	11	37
039	SCAFA	5	6	8	6	37	69	13	36	95
040	SERRAMONACESCA	—	5	2	—	23	7	4	5	20
041	SPOLTORE	4	56	57	11	104	177	82	83	313
042	TOCCO DA CASAURIA	1	7	5	6	19	45	18	19	103
043	TORRE DE' PASSERI	—	8	6	—	17	58	—	19	137
044	TURRIVALIGNANI	1	4	2	1	7	11	12	5	8
045	VICOLI	—	2	2	1	5	12	24	—	6
046	VILLA CELIERA	2	2	2	3	1	10	2	5	16
	<b>TOTALE PROVINCIA</b>	<b>110</b>	<b>1.116</b>	<b>923</b>	<b>309</b>	<b>2.110</b>	<b>4.924</b>	<b>1.665</b>	<b>2.998</b>	<b>12.277</b>

## per sesso, classe di età e settore di attività economica

## FEMMINE

DI ETÀ (anni)												Codice dei Comuni
55 - 59			60 - 64			65 e più			TOTALE			
Agricoltura, caccia, foreste e pesca	Industrie	Altre attività	Agricoltura, caccia, foreste e pesca	Industrie	Altre attività	Agricoltura, caccia, foreste e pesca	Industrie	Altre attività	Agricoltura, caccia, foreste e pesca	Industrie	Altre attività	
3	—	—	2	1	—	3	—	1	11	9	13	001
5	1	8	3	—	5	—	1	2	39	100	149	002
2	2	5	—	—	1	1	—	3	5	31	68	003
1	—	1	—	—	1	—	—	1	1	8	14	004
—	1	8	—	—	2	—	—	3	3	33	123	005
1	1	3	2	—	2	2	—	6	22	69	84	006
9	—	8	1	—	4	4	—	2	48	19	129	007
—	—	1	—	—	—	—	—	—	1	20	22	008
5	1	4	—	—	—	—	—	1	26	14	32	009
10	2	9	—	—	3	1	—	1	51	81	85	010
4	3	12	3	—	4	3	1	4	75	327	288	011
22	1	48	5	2	13	2	1	8	232	199	561	012
3	1	3	—	—	—	—	—	—	27	56	47	013
13	—	3	4	—	1	2	—	2	77	73	78	014
8	2	11	7	—	6	1	1	—	133	116	117	015
3	—	—	—	—	1	—	—	—	19	8	10	016
4	1	4	2	—	1	2	—	—	41	71	56	017
5	—	2	—	—	—	—	—	—	82	32	55	018
12	1	10	4	—	4	—	—	1	139	43	96	019
2	2	1	—	—	—	—	—	2	10	44	78	020
13	1	15	4	1	7	6	—	5	118	193	287	021
15	1	9	2	2	7	1	—	6	158	164	183	022
2	—	3	2	—	—	—	—	—	38	15	35	023
19	17	74	2	5	23	2	3	23	125	881	1.995	024
6	—	3	4	—	1	—	—	—	59	60	109	025
5	1	3	—	—	1	1	—	—	41	53	61	026
15	10	51	7	3	12	3	2	9	141	455	684	027
17	54	800	8	17	314	3	13	179	133	2.140	12.340	028
—	—	1	—	—	—	1	—	1	1	18	26	029
34	4	13	5	—	7	4	—	7	144	315	236	030
9	2	6	1	1	1	1	—	1	47	24	67	031
2	—	3	—	—	—	—	—	—	23	20	27	032
1	1	43	—	—	14	—	—	7	13	52	466	033
—	1	7	—	—	3	1	—	5	5	15	59	034
10	1	5	2	—	2	1	—	1	141	100	79	035
6	1	2	—	—	—	1	—	1	17	16	12	036
—	—	2	—	—	1	—	—	1	4	1	21	037
10	1	10	—	1	2	—	—	4	30	43	82	038
—	1	14	2	—	9	—	—	4	26	80	199	039
—	—	1	—	1	2	—	—	—	4	34	32	040
19	3	23	6	—	4	5	1	5	127	247	579	041
5	2	10	—	—	3	—	—	6	30	47	172	042
—	2	16	—	—	11	—	1	9	—	47	237	043
3	—	2	1	—	1	—	—	1	18	16	25	044
3	—	1	—	1	—	—	—	—	28	8	21	045
1	—	—	—	—	—	—	—	1	8	8	29	046
<b>307</b>	<b>122</b>	<b>1.258</b>	<b>79</b>	<b>35</b>	<b>473</b>	<b>51</b>	<b>24</b>	<b>313</b>	<b>2.521</b>	<b>6.405</b>	<b>20.168</b>	

TAV. 11 - Popolazione residente non attiva

Codice dei Comuni	COMUNI	MENO DI 14 ANNI							
		BAMBINI CHE FREQUENTANO LA SCUOLA MATERNA		SCOLARI E STUDENTI		ALTRI		TOTALE	
		MF	M	MF	M	MF	M	MF	M
001	ABBATEGGIO	10	5	46	23	11	7	67	35
002	ALANNO	93	48	426	228	140	65	659	341
003	BOLOGNANO	34	18	160	83	54	31	248	132
004	BRITTOLI	6	5	48	31	13	7	67	43
005	BUSSI SUL TIRINO	96	49	421	215	122	73	639	337
006	CAPPELLE SUL TAVO	64	30	239	117	99	54	402	201
007	CARAMANICO TERME	20	9	210	111	101	48	331	168
008	CARPINETO DELLA NORA	21	12	77	36	24	11	122	59
009	CASTIGLIONE A CASAURIA	25	13	103	58	29	16	157	87
010	CATIGNANO	42	18	206	106	47	28	295	152
011	CEPAGATTI	201	101	971	500	347	163	1.519	764
012	CITTA' SANT'ANGELO	260	130	1.130	587	416	203	1.806	920
013	CIVITAGUANA	30	11	153	68	36	21	219	100
014	CIVITELLA CASANOVA	53	28	245	136	77	36	375	200
015	COLLECORVINO	98	54	526	252	240	120	864	426
016	CORVARA	2	2	40	18	12	6	54	26
017	CUGNOLI	51	23	182	107	48	18	281	148
018	ELICE	45	24	174	84	65	36	284	144
019	FARINDOLA	51	21	249	127	88	32	388	180
020	LETTOMANOPPELLO	92	47	338	174	156	73	586	294
021	LORETO APRUTINO	210	106	877	452	318	142	1.405	700
022	MANOPPELLO	143	75	661	335	248	128	1.052	538
023	MONTEBELLO DI BERTONA	19	10	147	77	57	32	223	119
024	MONTESILVANO	994	499	4.309	2.235	1.656	883	6.959	3.617
025	MOSCUFO	47	23	263	146	113	48	423	217
026	NOCCIANO	48	25	189	98	73	41	310	164
027	PENNE	349	196	1.527	774	519	276	2.395	1.246
028	<b>PESCARA</b>	<b>3.572</b>	<b>1.821</b>	<b>17.330</b>	<b>8.986</b>	<b>5.104</b>	<b>2.599</b>	<b>26.006</b>	<b>13.406</b>
029	PESCOSANONESCO	16	8	64	35	18	7	98	50
030	PIANELLA	203	97	797	429	278	148	1.278	674
031	PICCIANO	45	22	154	80	59	34	258	136
032	PIETRANICO	14	4	70	31	24	15	108	50
033	POPOLI	175	86	679	361	195	94	1.049	541
034	ROCCAMORICE	41	24	118	58	50	27	209	109
035	ROSCIANO	80	41	386	196	138	60	604	297
036	SALLE	7	3	44	28	10	7	61	38
037	SANT'EUFEMIA A MAIELLA	8	5	33	18	7	4	48	27
038	SAN VALENTINO IN ABRUZZO CITERIORE	46	21	175	93	54	27	275	141
039	SCAFA	129	77	493	257	152	77	774	411
040	SERRAMONACESCA	25	13	93	45	29	16	147	74
041	SPOLTORE	336	177	1.419	733	496	260	2.251	1.170
042	TOCCO DA CASAURIA	111	56	353	170	139	64	603	290
043	TORRE DE' PASSERI	100	55	372	176	140	77	612	308
044	TURRIVALIGNANI	20	10	85	41	31	14	136	65
045	VICOLI	7	3	45	26	13	9	65	38
046	VILLA CELIERA	26	10	94	43	31	13	151	66
	<b>TOTALE PROVINCIA</b>	<b>8.065</b>	<b>4.115</b>	<b>36.721</b>	<b>18.984</b>	<b>12.077</b>	<b>6.150</b>	<b>56.863</b>	<b>29.249</b>



## per sesso, classe di età e condizione non professionale

CASALINGHE	DA 14 ANNI IN POI								TOTALE		Codice dei Comuni
	STUDENTI		RITIRATI DAL LAVORO		ALTRI		TOTALE				
	MF	M	MF	M	MF	M	MF	M	MF	M	
75	28	15	137	77	29	14	269	106	336	141	001
767	241	135	604	331	189	109	1.801	575	2.460	916	002
335	87	47	231	160	35	21	688	228	936	360	003
93	25	12	185	87	20	12	323	111	390	154	004
954	287	159	408	319	43	29	1.692	507	2.331	844	005
371	117	71	319	187	48	25	855	283	1.257	484	006
441	117	76	595	325	98	56	1.251	457	1.582	625	007
124	54	26	256	128	23	17	457	171	579	230	008
177	43	21	293	141	13	11	526	173	683	260	009
210	104	61	376	150	58	28	748	239	1.043	391	010
1.156	470	269	858	490	307	160	2.791	919	4.310	1.683	011
1.342	539	304	1.483	784	623	360	3.987	1.448	5.793	2.368	012
200	78	46	272	128	142	70	692	244	911	344	013
435	141	72	511	288	80	50	1.167	410	1.542	610	014
743	196	100	808	426	200	117	1.947	643	2.811	1.069	015
59	18	8	208	97	3	2	288	107	342	133	016
285	100	52	342	189	67	38	794	279	1.075	427	017
190	75	41	449	204	36	23	750	268	1.034	412	018
316	118	57	701	357	48	39	1.183	453	1.571	633	019
695	142	74	346	248	130	85	1.313	407	1.899	701	020
1.373	412	226	1.041	593	192	114	3.018	933	4.423	1.633	021
1.022	333	175	874	533	285	97	2.514	805	3.566	1.343	022
203	84	49	359	162	13	9	659	220	882	339	023
5.561	2.406	1.279	2.518	1.662	768	469	11.253	3.410	18.212	7.027	024
434	160	86	518	260	35	22	1.147	368	1.570	585	025
261	103	58	289	158	38	29	691	245	1.001	409	026
1.950	889	437	1.684	994	316	192	4.839	1.623	7.234	2.869	027
<b>26.435</b>	<b>13.218</b>	<b>6.852</b>	<b>12.883</b>	<b>8.825</b>	<b>2.825</b>	<b>1.756</b>	<b>55.361</b>	<b>17.433</b>	<b>81.367</b>	<b>30.839</b>	<b>028</b>
107	34	18	206	104	21	16	368	138	466	188	029
1.215	443	234	996	537	257	150	2.911	921	4.189	1.595	030
237	96	44	276	135	55	26	664	205	922	341	031
83	45	21	295	137	25	16	448	174	556	224	032
1.226	438	242	969	589	135	72	2.768	903	3.817	1.444	033
270	74	37	205	150	77	23	626	210	835	319	034
423	170	102	577	308	70	37	1.240	447	1.844	744	035
54	17	8	162	77	4	4	237	89	298	127	036
61	16	7	229	87	5	3	311	97	359	124	037
386	112	64	419	264	77	27	994	355	1.269	496	038
875	243	146	311	237	192	110	1.621	493	2.395	904	039
266	61	31	140	103	20	11	487	145	634	219	040
2.037	724	400	1.342	784	274	169	4.377	1.353	6.628	2.523	041
566	235	138	652	340	66	45	1.519	523	2.122	813	042
753	251	136	427	300	68	53	1.499	489	2.111	797	043
168	54	29	171	80	22	12	415	121	551	186	044
71	38	22	183	95	8	8	300	125	365	163	045
253	38	21	98	70	180	90	569	181	720	247	046
<b>55.258</b>	<b>23.674</b>	<b>12.508</b>	<b>37.206</b>	<b>22.700</b>	<b>8.220</b>	<b>4.826</b>	<b>124.358</b>	<b>40.034</b>	<b>181.221</b>	<b>69.283</b>	

**TAV. 12 - Popolazione residente che rientra giornalmente nella propria dimora abituale, secondo il luogo di lavoro o di studio**

Codice dei Comuni	COMUNI	OCCUPATI		SCOLARI E STUDENTI		PERSONE CHE FREQUENTANO UN CORSO DI FORMAZIONE PROFESSIONALE		TOTALE	
		Nello stesso Comune	Fuori del Comune	Nello stesso Comune	Fuori del Comune	Nello stesso Comune	Fuori del Comune	Nello stesso Comune	Fuori del Comune
001	ABBATEGGIO	37	39	41	33	—	—	78	72
002	ALANNO	537	334	614	116	1	—	1.152	450
003	BOLOGNANO	169	150	187	71	1	—	357	221
004	BRITTOLI	59	43	31	37	—	—	90	80
005	BUSSI SUL TIRINO	746	73	575	172	3	2	1.324	247
006	CAPPELLE SUL TAVO	154	301	269	132	1	1	424	434
007	CARAMANICO TERME	287	91	240	73	2	—	529	164
008	CARPINETO DELLA NORA	41	53	111	34	—	1	152	88
009	CASTIGLIONE A CASAURIA	114	101	73	86	—	—	187	187
010	CATIGNANO	178	145	261	58	1	—	440	203
011	CEPAGATTI	1.071	802	1.212	359	10	2	2.293	1.163
012	CITTA' SANT'ANGELO	1.471	871	1.541	317	5	2	3.017	1.190
013	CIVITAGUANA	211	133	180	70	—	—	391	203
014	CIVITELLA CASANOVA	315	171	299	118	5	4	619	293
015	COLLECORVINO	674	396	620	164	—	1	1.294	561
016	CORVARA	90	25	28	24	1	2	119	51
017	CUGNOLI	287	151	236	63	—	—	523	214
018	ELICE	340	149	224	61	1	—	565	210
019	FARINDOLA	305	143	295	79	—	1	600	223
020	LETTOMANOPPELLO	224	300	447	113	3	2	674	415
021	LORETO APRUTINO	1.371	669	1.045	361	11	4	2.427	1.034
022	MANOPPELLO	922	379	830	265	3	—	1.755	644
023	MONTEBELLO DI BERTONA	320	—	231	—	—	—	551	—
024	MONTESILVANO	4.022	3.775	5.156	2.080	36	7	9.214	5.862
025	MOSCUFO	361	296	296	133	4	4	661	433
026	NOCCIANO	194	166	252	73	3	—	449	239
027	PENNE	2.942	533	2.448	133	19	—	5.409	666
<b>028</b>	<b>PESCARA</b>	<b>29.889</b>	<b>6.503</b>	<b>30.884</b>	<b>1.154</b>	<b>195</b>	<b>3</b>	<b>60.968</b>	<b>7.660</b>
029	PESCOSANSONESCO	49	62	88	20	—	—	137	82
030	PIANELLA	786	630	1.003	351	—	—	1.789	981
031	PICCIANO	186	131	203	60	2	—	391	191
032	PIETRANICO	92	59	47	64	1	—	140	123
033	POPOLI	1.219	321	1.037	179	3	1	2.259	501
034	ROCCAMORICE	53	141	159	49	—	—	212	190
035	ROSCIANO	393	341	460	143	2	—	855	484
036	SALLE	70	21	41	22	—	—	111	43
037	SANT'EUFEMIA A MAIELLA	47	17	33	12	1	—	81	29
038	SAN VALENTINO IN ABRUZZO CITERIORE	212	180	231	87	5	1	448	268
039	SCAFA	618	328	614	215	4	4	1.236	547
040	SERRAMONACESCA	84	77	115	48	—	—	199	125
041	SPOLTORE	1.161	1.554	1.686	646	12	1	2.859	2.201
042	TOCCO DA CASAURIA	428	157	479	130	3	2	910	289
043	TORRE DE' PASSERI	424	311	526	147	2	9	952	467
044	TURRIVALIGNANI	59	134	69	86	—	1	128	221
045	VICOLI	98	46	17	62	—	1	115	109
046	VILLA CELIERA	66	82	128	22	—	—	194	104
	<b>TOTALE PROVINCIA</b>	<b>53.376</b>	<b>21.384</b>	<b>55.562</b>	<b>8.722</b>	<b>340</b>	<b>56</b>	<b>109.278</b>	<b>30.162</b>

TAV. 13 - Famiglie residenti per ampiezza della famiglia

Codice dei Comuni	COMUNI	FAMIGLIE CON COMPONENTI									
		1		2	3	4	5	6	7	8 e più	
		TOTALE	di cui non in coabitazione							Famiglie	Componenti
001	ABBATEGGIO	51	35	58	30	15	14	3	1	4	37
002	ALANNO	220	130	338	278	242	114	33	16	11	97
003	BOLOGNANO	102	85	135	75	87	41	19	6	5	44
004	BRITTOLI	48	48	66	35	32	16	5	1	—	—
005	BUSSI SUL TIRINO	253	138	282	244	324	73	15	4	6	55
006	CAPPELLE SUL TAVO	76	43	145	139	151	61	31	4	6	54
007	CARAMANICO TERME	193	162	258	139	112	56	32	20	7	62
008	CARPINETO DELLA NORA	44	25	72	49	60	32	6	4	—	—
009	CASTIGLIONE A CASAURIA	106	87	110	57	53	33	7	5	1	8
010	CATIGNANO	111	73	134	106	115	51	24	10	6	49
011	CEPAGATTI	180	113	464	413	548	271	105	27	13	108
012	CITTA' SANT'ANGELO	394	209	542	507	630	288	156	65	44	408
013	CIVITAQUANA	80	61	125	97	73	39	17	13	8	69
014	CIVITELLA CASANOVA	142	115	189	147	153	70	36	18	8	65
015	COLLECORVINO	143	71	308	233	319	137	93	29	17	143
016	CORVARA	56	51	68	15	26	19	7	—	1	10
017	CUGNOLI	107	70	164	89	114	60	24	6	8	68
018	ELICE	83	46	137	116	127	50	21	6	3	26
019	FARINDOLA	140	113	268	172	149	68	24	8	9	75
020	LETTOMANOPPELLO	145	118	234	157	228	105	32	4	6	58
021	LORETO APRUTINO	311	204	477	373	450	251	154	40	34	309
022	MANOPPELLO	404	206	566	390	410	152	43	10	5	44
023	MONTEBELLO DI BERTONA	73	44	134	78	67	33	16	10	9	90
024	MONTESILVANO	1.041	654	1.814	1.957	2.488	1.126	342	89	45	382
025	MOSCUFO	80	56	158	150	152	102	37	26	13	118
026	NOCCIANO	75	41	116	93	83	53	28	11	9	79
027	PENNE	499	320	755	709	804	449	200	53	49	440
<b>028</b>	<b>PESCARA</b>	<b>5.893</b>	<b>3.982</b>	<b>8.960</b>	<b>8.762</b>	<b>10.951</b>	<b>4.673</b>	<b>1.406</b>	<b>411</b>	<b>230</b>	<b>2.029</b>
029	PESCOSANSONESCO	55	54	75	54	35	17	11	2	2	16
030	PIANELLA	222	149	462	368	420	249	140	57	31	280
031	PICCIANO	120	59	147	111	86	40	18	1	3	28
032	PIETRANICO	81	66	94	53	39	13	9	7	3	25
033	POPOLI	508	351	564	418	459	145	29	12	2	18
034	ROCCAMORICE	86	73	118	72	68	23	17	9	5	44
035	ROSCIANO	163	76	239	161	211	79	47	19	11	93
036	SALLE	63	47	57	36	18	4	7	1	—	—
037	SANT'EUFEMIA A MAIELLA	67	60	67	27	25	13	3	—	1	9
038	SAN VALENTINO IN ABRUZZO CITERIORE	116	81	165	136	111	63	28	7	2	18
039	SCAFA	197	125	268	251	307	140	30	8	4	36
040	SERRAMONACESCA	99	74	85	62	56	28	11	3	2	18
041	SPOLTORE	263	168	633	672	842	412	165	44	21	177
042	TOCCO DA CASAURIA	302	206	288	196	210	98	28	7	6	51
043	TORRE DE' PASSERI	233	177	304	207	213	116	33	10	5	41
044	TURRIVALIGNANI	70	46	77	48	51	36	6	1	3	24
045	VICOLI	31	31	50	36	24	23	11	3	1	9
046	VILLA CELIERA	37	37	85	72	63	24	24	7	5	46
	<b>TOTALE PROVINCIA</b>	<b>13.763</b>	<b>9.180</b>	<b>20.855</b>	<b>18.590</b>	<b>22.201</b>	<b>9.960</b>	<b>3.533</b>	<b>1.095</b>	<b>664</b>	<b>5.860</b>

TAV. 14 - Famiglie residenti secondo

Codice dei Comuni	COMUNI	FAMIGLIE					
		CONIUGI				CONIUGI	
		TOTALE		di cui con altre persone		TOTALE	
		Famiglie	Componenti	Famiglie	Componenti	Famiglie	Componenti
001	ABBATEGGIO	54	113	5	15	49	221
002	ALANNO	302	638	28	90	600	2.437
003	BOLOGNANO	107	219	5	15	207	873
004	BRITTOLI	57	118	4	12	76	303
005	BUSSI SUL TIRINO	235	478	8	24	624	2.421
006	CAPPELLE SUL TAVO	133	286	16	52	335	1.370
007	CARAMANICO TERME	201	419	14	45	311	1.337
008	CARPINETO DELLA NORA	67	142	6	20	130	528
009	CASTIGLIONE A CASAURIA	89	183	5	15	134	551
010	CATIGNANO	99	207	8	25	265	1.124
011	CEPAGATTI	414	865	29	95	1.276	5.346
012	CITTA' SANT'ANGELO	486	1.047	52	179	1.464	6.393
013	CIVITAQUANA	92	193	8	25	209	904
014	CIVITELLA CASANOVA	171	361	16	51	371	1.600
015	COLLECORVINO	268	571	20	75	735	3.182
016	CORVARA	60	125	5	15	58	264
017	CUGNOLI	138	287	6	23	263	1.142
018	ELICE	129	277	11	41	286	1.149
019	FARINDOLA	242	506	19	60	382	1.559
020	LETTOMANOPPELLO	195	398	7	22	492	2.031
021	LORETO APRUTINO	407	847	25	83	1.166	5.169
022	MANOPPELLO	512	1.057	30	93	894	3.532
023	MONTEBELLO DI BERTONA	124	263	13	41	176	791
024	MONTESILVANO	1.582	3.380	178	572	5.335	21.901
025	MOSCUFO	142	305	14	49	431	1.889
026	NOCCIANO	113	246	15	50	232	1.046
027	PENNE	658	1.413	71	239	1.964	8.452
028	<b>PESCARA</b>	<b>6.977</b>	<b>14.604</b>	<b>540</b>	<b>1.730</b>	<b>23.354</b>	<b>95.425</b>
029	PESCOSANSONESCO	57	117	3	9	107	433
030	PIANELLA	395	849	42	143	1.101	4.916
031	PICCIANO	127	259	4	13	234	929
032	PIETRANICO	92	196	8	28	103	437
033	POPOLI	461	953	29	89	945	3.683
034	ROCCAMORICE	105	217	7	21	171	736
035	ROSCIANO	205	434	16	56	473	2.014
036	SALLE	56	118	5	16	52	201
037	SANT'EUFEMIA A MAIELLA	43	86	—	—	55	217
038	SAN VALENTINO IN ABRUZZO CITERIORE	141	298	15	46	295	1.213
039	SCAFA	231	477	13	41	669	2.702
040	SERRAMONACESCA	71	144	2	6	145	589
041	SPOLTORE	558	1.185	53	175	1.929	8.057
042	TOCCO DA CASAURIA	227	461	7	21	491	1.986
043	TORRE DE' PASSERI	241	498	15	46	511	2.085
044	TURRIVALIGNANI	63	130	4	12	135	560
045	VICOLI	52	112	7	22	79	349
046	VILLA CELIERA	70	162	7	36	172	734
	<b>TOTALE PROVINCIA</b>	<b>17.249</b>	<b>36.244</b>	<b>1.395</b>	<b>4.536</b>	<b>49.486</b>	<b>204.781</b>

## la tipologia della famiglia

COMPOSTE DA						ALTRO TIPO DI FAMIGLIA		TOTALE		Codice dei Comuni
E FIGLI		UN GENITORE E FIGLI								
di cui con altre persone		TOTALE		di cui con altre persone						
Famiglie	Componenti	Famiglie	Componenti	Famiglie	Componenti	Famiglie	Componenti	Famiglie	Componenti	
6	38	18	54	8	31	55	61	176	449	001
90	496	72	230	22	103	278	370	1.252	3.675	002
31	162	34	109	10	46	122	149	470	1.350	003
15	73	16	48	7	29	54	61	203	530	004
37	180	63	171	8	28	279	313	1.201	3.383	005
43	228	50	184	18	97	95	120	613	1.960	006
56	319	72	202	13	57	233	290	817	2.248	007
29	143	14	43	4	17	56	86	267	799	008
21	113	22	64	6	24	127	161	372	959	009
50	277	41	129	10	45	152	215	557	1.675	010
252	1.344	91	296	42	171	240	314	2.021	6.821	011
348	1.991	199	704	82	376	477	614	2.626	8.758	012
54	311	39	113	10	39	112	160	452	1.370	013
116	620	46	141	20	74	175	228	763	2.330	014
173	962	81	295	35	169	195	275	1.279	4.323	015
18	95	7	18	2	7	67	81	192	488	016
43	242	40	116	6	24	131	167	572	1.712	017
53	277	28	96	11	52	100	135	543	1.657	018
74	388	49	141	14	56	165	197	838	2.403	019
56	299	58	174	12	46	166	196	911	2.799	020
275	1.586	126	426	49	224	391	510	2.090	6.952	021
95	469	115	346	31	126	459	543	1.980	5.478	022
42	259	21	74	12	52	99	136	420	1.264	023
748	3.934	675	2.215	273	1.107	1.310	1.683	8.902	29.179	024
148	809	37	145	16	89	108	147	718	2.486	025
52	298	35	110	13	51	88	105	468	1.507	026
377	2.103	247	829	96	424	649	914	3.518	11.608	027
<b>2.605</b>	<b>13.505</b>	<b>3.626</b>	<b>11.274</b>	<b>983</b>	<b>4.139</b>	<b>7.329</b>	<b>9.307</b>	<b>41.286</b>	<b>130.610</b>	<b>028</b>
13	67	18	51	2	8	69	87	251	688	029
318	1.796	151	489	53	237	302	440	1.949	6.694	030
17	83	26	83	7	31	139	163	526	1.434	031
22	121	11	30	6	20	93	114	299	777	032
69	345	128	356	31	115	603	735	2.137	5.727	033
28	165	19	51	3	10	103	130	398	1.134	034
72	402	55	177	21	91	197	246	930	2.871	035
5	29	9	28	1	4	69	79	186	426	036
9	41	18	46	3	12	87	125	203	474	037
53	269	47	146	11	47	145	191	628	1.848	038
70	355	83	253	24	95	222	254	1.205	3.686	039
18	98	15	54	4	21	115	137	346	924	040
347	1.846	203	684	85	372	362	522	3.052	10.448	041
39	203	62	191	12	52	355	426	1.135	3.064	042
51	270	89	275	22	98	280	345	1.121	3.203	043
20	112	15	41	3	14	79	88	292	819	044
31	164	7	23	3	12	41	62	179	546	045
54	298	19	51	6	22	56	87	317	1.034	046
<b>7.143</b>	<b>38.185</b>	<b>6.897</b>	<b>21.776</b>	<b>2.110</b>	<b>8.964</b>	<b>17.029</b>	<b>21.769</b>	<b>90.661</b>	<b>284.570</b>	

Cens. gen. pop.  
25 ott. '81

TAV. 15 - Abitazioni in complesso (occupate)

Codice dei Comuni	COMUNI	ABITAZIONI OCCUPATE								
		NUMERO	Superficie m <sup>2</sup>	STANZE				Numero medio di stanze per abitazione	OCCU	
				Adibite esclusivamente o promiscuamente ad abitazione	Cucine	Adibite esclusivamente ad altro uso	TOTALE		Famiglie	Componenti
001	ABBATEGGIO	160	12.561	551	163	—	714	4,5	176	449
002	ALANNO	1.092	92.744	3.929	986	60	4.975	4,6	1.229	3.639
003	BOLOGNANO	435	34.202	1.475	427	19	1.921	4,4	438	1.279
004	BRITTOLI	203	16.324	600	200	—	800	3,9	203	530
005	BUSSI SUL TIRINO	1.038	74.216	2.984	1.024	14	4.022	3,9	1.200	3.381
006	CAPPELLE SUL TAVO	537	49.629	2.087	475	65	2.627	4,9	613	1.960
007	CARAMANICO TERME	757	55.302	2.607	678	46	3.331	4,4	814	2.242
008	CARPINETO DELLA NORA	239	16.028	761	224	8	993	4,2	267	799
009	CASTIGLIONE A CASAURIA	335	26.553	1.129	330	29	1.488	4,4	368	954
010	CATIGNANO	486	39.978	1.579	484	19	2.082	4,3	556	1.671
011	CEPAGATTI	1.827	185.346	7.275	1.706	138	9.119	5,0	1.977	6.716
012	CITTA' SANT'ANGELO	2.298	214.615	8.408	2.245	123	10.776	4,7	2.623	8.749
013	CIVITAUQUANA	409	34.523	1.339	349	51	1.739	4,3	450	1.362
014	CIVITELLA CASANOVA	716	55.238	2.337	711	39	3.087	4,3	761	2.327
015	COLLECORVINO	1.091	105.639	4.374	1.086	19	5.479	5,0	1.276	4.316
016	CORVARA	183	10.796	493	180	—	673	3,7	192	488
017	CUGNOLI	499	42.697	1.673	502	12	2.187	4,4	568	1.698
018	ELICE	459	39.204	1.562	426	27	2.015	4,4	540	1.643
019	FARINDOLA	774	51.655	2.318	772	39	3.129	4,0	837	2.400
020	LETTOMANOPPELLO	858	64.675	2.635	829	53	3.517	4,1	911	2.799
021	LORETO APRUTINO	1.876	174.370	7.150	1.840	205	9.195	4,9	2.028	6.831
022	MANOPPELLO	1.662	152.595	5.770	1.559	83	7.412	4,5	1.970	5.454
023	MONTEBELLO DI BERTONA	361	31.786	1.477	268	25	1.770	4,9	399	1.216
024	MONTESILVANO	8.161	778.257	29.207	7.343	360	36.910	4,5	8.830	29.008
025	MOSCUFO	669	61.100	2.454	649	30	3.133	4,7	717	2.485
026	NOCCIANO	396	37.952	1.512	401	35	1.948	4,9	461	1.494
027	PENNE	3.103	296.426	11.928	3.096	153	15.177	4,9	3.475	11.518
<b>028</b>	<b>PESCARA</b>	<b>38.050</b>	<b>3.725.393</b>	<b>135.859</b>	<b>35.193</b>	<b>1.746</b>	<b>172.798</b>	<b>4,5</b>	<b>41.126</b>	<b>130.260</b>
029	PESCOSANSONESCO	235	13.310	600	234	6	840	3,6	240	657
030	PIANELLA	1.777	164.511	6.532	1.660	42	8.234	4,6	1.933	6.661
031	PICCIANO	403	36.562	1.624	377	68	2.069	5,1	506	1.386
032	PIETRANICO	269	20.879	930	257	18	1.205	4,5	299	777
033	POPOLI	1.950	146.922	5.792	1.870	67	7.729	4,0	2.119	5.694
034	ROCCAMORICE	370	26.918	1.344	338	42	1.724	4,7	398	1.134
035	ROSCIANO	747	71.264	2.778	745	89	3.612	4,8	928	2.869
036	SALLE	170	12.998	477	171	—	648	3,8	186	426
037	SANTEUFEMIA A MAIELLA	195	11.940	538	189	18	745	3,8	203	474
038	SAN VALENTINO IN ABRUZZO CITERIORE	572	44.696	1.917	448	35	2.400	4,2	615	1.818
039	SCAFA	1.075	90.897	3.600	874	51	4.525	4,2	1.110	3.506
040	SERRAMONACESCA	298	19.820	893	293	12	1.198	4,0	344	914
041	SPOLTORE	2.837	273.359	10.830	2.554	223	13.607	4,8	3.044	10.429
042	TOCCO DA CASAURIA	1.000	72.674	2.987	909	71	3.967	4,0	1.134	3.059
043	TORRE DE' PASSERI	1.029	85.813	3.463	947	39	4.449	4,3	1.117	3.194
044	TURRIVALIGNANI	257	19.733	795	257	5	1.057	4,1	292	819
045	VICOLI	173	14.503	603	170	5	778	4,5	179	546
046	VILLA CELIERA	317	22.263	950	316	12	1.278	4,0	317	1.034
	<b>TOTALE PROVINCIA</b>	<b>82.348</b>	<b>7.628.866</b>	<b>292.126</b>	<b>76.755</b>	<b>4.201</b>	<b>373.082</b>	<b>4,5</b>	<b>89.969</b>	<b>283.065</b>

## e non occupate); altri tipi di alloggio

PANTI		ABITAZIONI NON OCCUPATE				TOTALE			ALTRI TIPI DI ALLOGGIO			Codice dei Comuni
Numero medio occupanti per abitazione	Numero medio occupanti per stanza	NUMERO	di cui con persone temporaneamente presenti	STANZE	Numero medio stanze per abitazione	NUMERO	STANZE	Numero medio stanze per abitazione	NUMERO	OCCUPANTI		
										Famiglie	Componenti	
2,8	0,6	175	1	522	3,0	335	1.236	3,7	—	—	—	001
3,3	0,7	259	—	1.029	4,0	1.351	6.004	4,4	—	—	—	002
2,9	0,7	120	1	494	4,1	555	2.415	4,4	5	5	9	003
2,6	0,7	170	—	610	3,6	373	1.410	3,8	—	—	—	004
3,3	0,8	109	—	418	3,8	1.147	4.440	3,9	1	1	2	005
3,6	0,8	85	—	319	3,8	622	2.946	4,7	—	—	—	006
3,0	0,7	713	1	2.454	3,4	1.470	5.785	3,9	2	3	6	007
3,3	0,8	102	—	324	3,2	341	1.317	3,9	—	—	—	008
2,8	0,7	141	5	524	3,7	476	2.012	4,2	3	3	3	009
3,4	0,8	167	5	654	3,9	653	2.736	4,2	—	—	—	010
3,7	0,7	295	6	1.050	3,6	2.122	10.169	4,8	1	1	4	011
3,8	0,8	344	—	1.466	4,3	2.642	12.242	4,6	1	2	6	012
3,3	0,8	180	—	624	3,5	589	2.363	4,0	2	2	8	013
3,3	0,8	277	2	991	3,6	993	4.078	4,1	1	1	2	014
4,0	0,8	182	1	790	4,3	1.273	6.269	4,9	—	—	—	015
2,7	0,7	52	—	165	3,2	235	838	3,6	—	—	—	016
3,4	0,8	32	—	155	4,8	531	2.342	4,4	—	—	—	017
3,6	0,8	83	—	253	3,0	542	2.268	4,2	1	1	5	018
3,1	0,8	392	—	1.377	3,5	1.166	4.506	3,9	1	1	3	019
3,3	0,8	75	2	260	3,5	933	3.777	4,0	—	—	—	020
3,6	0,8	576	3	2.390	4,1	2.452	11.585	4,7	1	2	8	021
3,3	0,7	231	2	860	3,7	1.893	8.272	4,4	3	4	8	022
3,4	0,7	190	—	494	2,6	551	2.264	4,1	—	—	—	023
3,6	0,8	3.720	69	12.122	3,3	11.881	49.032	4,1	12	12	48	024
3,7	0,8	156	3	635	4,1	825	3.768	4,6	—	—	—	025
3,8	0,8	198	—	498	2,5	594	2.446	4,1	3	5	9	026
3,7	0,8	1.062	7	4.655	4,4	4.165	19.832	4,8	4	5	13	027
<b>3,4</b>	<b>0,8</b>	<b>3.776</b>	<b>236</b>	<b>15.080</b>	<b>4,0</b>	<b>41.826</b>	<b>187.878</b>	<b>4,5</b>	<b>45</b>	<b>56</b>	<b>157</b>	<b>028</b>
2,8	0,8	78	1	288	3,7	313	1.128	3,6	9	9	24	029
3,7	0,8	288	6	1.163	4,0	2.065	9.397	4,6	1	1	3	030
3,4	0,7	111	—	449	4,0	514	2.518	4,9	2	3	9	031
2,9	0,7	110	—	408	3,7	379	1.613	4,3	—	—	—	032
2,9	0,7	297	6	1.002	3,4	2.247	8.731	3,9	3	4	14	033
3,1	0,7	237	3	851	3,6	607	2.575	4,2	—	—	—	034
3,8	0,8	196	—	797	4,1	943	4.409	4,7	1	2	2	035
2,5	0,7	104	1	312	3,0	274	960	3,5	—	—	—	036
2,4	0,7	265	—	893	3,4	460	1.638	3,6	—	—	—	037
3,2	0,8	227	1	668	2,9	799	3.068	3,8	—	—	—	038
3,3	0,8	188	—	616	3,3	1.263	5.141	4,1	4	4	7	039
3,1	0,8	225	—	628	2,8	523	1.826	3,5	1	1	6	040
3,7	0,8	420	1	1.344	3,2	3.257	14.951	4,6	3	3	11	041
3,1	0,8	217	1	689	3,2	1.217	4.656	3,8	—	—	—	042
3,1	0,7	209	4	781	3,7	1.238	5.230	4,2	2	2	6	043
3,2	0,8	67	—	240	3,6	324	1.297	4,0	—	—	—	044
3,2	0,7	96	—	360	3,8	269	1.138	4,2	—	—	—	045
3,3	0,8	125	2	414	3,3	442	1.692	3,8	—	—	—	046
<b>3,4</b>	<b>0,8</b>	<b>17.322</b>	<b>370</b>	<b>63.116</b>	<b>3,6</b>	<b>99.670</b>	<b>436.198</b>	<b>4,4</b>	<b>112</b>	<b>133</b>	<b>373</b>	

## TAV. 16 - Abitazioni occupate

Codice dei Comuni	COMUNI	PROPRIETÀ							ABITAZIONI	Superficie m <sup>2</sup>
		ABITAZIONI	Superficie m <sup>2</sup>	Superficie media per abitazione	STANZE		OCCUPANTI			
					TOTALE	Adibite esclusiva-mente o promiscua-mente ad abitazione	Famiglie	Componenti		
001	ABBATEGGIO	140	11.205	80,0	636	493	153	390	16	1.046
002	ALANNO	897	78.294	87,3	4.195	3.332	1.008	2.978	144	10.137
003	BOLOGNANO	275	23.460	85,3	1.305	1.017	277	798	134	8.608
004	BRITTOLI	180	14.614	81,2	721	544	180	480	18	1.280
005	BUSSI SUL TIRINO	630	47.832	75,9	2.545	1.909	746	1.937	379	24.275
006	CAPPELLE SUL TAVO	396	39.191	99,0	2.062	1.652	455	1.477	98	7.019
007	CARAMANICO TERME	658	48.578	73,8	2.945	2.308	712	1.955	62	4.128
008	CARPINETO DELLA NORA	210	14.449	68,8	887	681	236	719	26	1.407
009	CASTIGLIONE A CASAURIA	264	21.450	81,3	1.213	925	294	745	57	3.722
010	CATIGNANO	337	29.818	88,5	1.523	1.171	393	1.186	112	7.469
011	CEPAGATTI	1.347	145.245	107,8	7.045	5.653	1.470	5.111	324	26.335
012	CITTA' SANT'ANGELO	1.517	150.959	99,5	7.509	5.901	1.747	5.800	510	40.336
013	CIVITAUQUANA	330	28.833	87,4	1.450	1.129	364	1.099	44	2.897
014	CIVITELLA CASANOVA	549	44.077	80,3	2.450	1.872	584	1.812	83	5.160
015	COLLECORVINO	925	92.010	99,5	4.768	3.827	1.096	3.715	117	8.999
016	CORVARA	151	9.126	60,4	575	424	157	411	25	1.376
017	CUGNOLI	436	37.859	86,8	1.934	1.483	499	1.508	22	1.669
018	ELICE	405	35.344	87,3	1.815	1.404	480	1.452	36	2.470
019	FARINDOLA	655	44.306	67,6	2.700	2.006	711	2.060	66	4.481
020	LETTOMANOPPELLO	682	53.108	77,9	2.883	2.177	730	2.244	90	6.381
021	LORETO APRUTINO	1.282	126.282	98,5	6.540	5.125	1.397	4.748	397	31.004
022	MANOPPELLO	1.201	116.593	97,1	5.618	4.411	1.457	4.009	315	24.662
023	MONTEBELLO DI BERTONA	309	27.506	89,0	1.540	1.279	346	1.047	29	1.857
024	MONTESILVANO	4.823	503.049	104,3	23.352	18.614	5.286	17.567	2.758	223.119
025	MOSCUFO	491	48.130	98,0	2.435	1.924	523	1.845	78	5.343
026	NOCCIANO	322	31.182	96,8	1.616	1.261	378	1.228	50	4.105
027	PENNE	2.172	219.783	101,2	11.103	8.833	2.456	8.339	700	55.094
<b>028</b>	<b>PESCARA</b>	<b>18.694</b>	<b>2.032.827</b>	<b>108,7</b>	<b>91.691</b>	<b>73.087</b>	<b>20.295</b>	<b>63.548</b>	<b>17.341</b>	<b>1.503.152</b>
029	PESCOSANONESCO	153	8.586	56,1	589	431	156	439	72	4.178
030	PIANELLA	1.303	126.822	97,3	6.279	5.025	1.427	4.894	290	21.700
031	PICCIANO	334	31.646	94,7	1.773	1.395	424	1.133	39	2.501
032	PIETRANICO	219	17.341	79,2	1.007	781	243	633	20	1.506
033	POPOLI	1.076	87.387	81,2	4.481	3.388	1.174	3.086	754	51.435
034	ROCCAMORICE	282	21.349	75,7	1.378	1.086	307	918	30	1.841
035	ROSCIANO	592	58.638	99,1	2.947	2.290	754	2.289	88	6.589
036	SALLE	101	8.822	87,3	429	327	111	269	69	4.176
037	SANT'EUFEMIA A MAIELLA	177	11.005	62,2	685	495	184	432	14	780
038	SAN VALENTINO IN ABRUZZO CITERIORE	392	31.689	80,8	1.711	1.370	425	1.264	132	9.868
039	SCAFA	705	62.889	89,2	3.120	2.491	729	2.324	299	21.763
040	SERRAMONACESCA	251	16.679	66,5	1.013	757	293	781	26	1.982
041	SPOLTORE	1.870	194.983	104,3	9.598	7.697	2.031	6.939	692	54.846
042	TOCCO DA CASAURIA	657	50.560	77,0	2.740	2.081	752	2.019	241	15.454
043	TORRE DE' PASSERI	631	56.614	89,7	2.886	2.276	688	1.948	334	24.081
044	TURRIVALIGNANI	176	14.499	82,4	781	599	204	590	33	2.387
045	VICOLI	139	12.279	88,3	647	505	145	449	19	1.062
046	VILLA CELIERA	296	20.778	70,2	1.198	891	296	974	12	675
	<b>TOTALE PROVINCIA</b>	<b>49.632</b>	<b>4.907.676</b>	<b>98,9</b>	<b>238.318</b>	<b>188.327</b>	<b>54.773</b>	<b>171.589</b>	<b>27.195</b>	<b>2.244.355</b>



## per titolo di godimento

AFFITTO					ALTRO TITOLO								Codice dei Comuni
Superficie media per abitazione	STANZE		OCCUPANTI		ABITAZIONI	Superficie m <sup>2</sup>	Superficie media per abitazione	STANZE		OCCUPANTI			
	TOTALE	Adibite esclusivamente o promiscuamente ad abitazione	Famiglie	Componenti				TOTALE	Adibite esclusivamente o promiscuamente ad abitazione	Famiglie	Componenti		
65,4	62	46	18	43	4	310	77,5	16	12	5	16	001	
70,4	548	414	164	496	51	4.313	84,6	232	183	57	165	002	
64,2	495	363	135	405	26	2.134	82,1	121	95	26	76	003	
71,1	58	40	18	42	5	430	86,0	21	16	5	8	004	
64,1	1.369	995	419	1.347	29	2.109	72,7	108	80	35	97	005	
71,6	385	298	111	344	43	3.419	79,5	180	137	47	139	006	
66,6	235	180	64	181	37	2.596	70,2	151	119	38	106	007	
54,1	95	72	28	74	3	172	57,3	11	8	3	6	008	
65,3	203	148	59	166	14	1.381	98,6	72	56	15	43	009	
66,7	420	306	122	366	37	2.691	72,7	139	102	41	119	010	
81,3	1.379	1.074	342	1.110	156	13.766	88,2	695	548	165	495	011	
79,1	2.094	1.607	570	1.842	271	23.320	86,1	1.173	900	306	1.107	012	
65,8	151	104	49	141	35	2.793	79,8	138	106	37	122	013	
62,2	298	208	88	245	84	6.001	71,4	339	257	89	270	014	
76,9	483	365	127	415	49	4.630	94,5	228	182	53	186	015	
55,0	80	57	28	52	7	294	42,0	18	12	7	25	016	
75,9	89	67	22	69	41	3.169	77,3	164	123	47	121	017	
68,6	135	106	40	128	18	1.390	77,2	65	52	20	63	018	
67,9	269	203	70	201	53	2.868	54,1	160	109	56	139	019	
70,9	345	253	92	309	86	5.186	60,3	289	205	89	246	020	
78,1	1.732	1.314	423	1.342	197	17.084	86,7	923	711	208	741	021	
78,3	1.229	932	344	1.003	146	11.340	77,7	565	427	169	442	022	
64,0	107	93	30	84	23	2.423	105,3	123	105	23	85	023	
80,9	11.039	8.632	2.919	9.580	580	52.089	89,8	2.519	1.961	625	1.861	024	
68,5	292	218	79	237	100	7.627	76,3	406	312	115	403	025	
82,1	208	158	54	189	24	2.665	111,0	124	93	29	77	026	
78,7	2.964	2.257	757	2.268	231	21.549	93,3	1.110	838	262	911	027	
<b>86,7</b>	<b>72.188</b>	<b>55.777</b>	<b>18.693</b>	<b>60.564</b>	<b>2.015</b>	<b>189.414</b>	<b>94,0</b>	<b>8.919</b>	<b>6.995</b>	<b>2.138</b>	<b>6.148</b>	<b>028</b>	
58,0	221	149	74	190	10	546	54,6	30	20	10	28	029	
74,8	1.141	867	310	1.001	184	15.989	86,9	814	640	196	766	030	
64,1	163	124	41	127	30	2.415	80,5	133	105	41	126	031	
75,3	87	68	22	63	30	2.032	67,7	111	81	34	81	032	
68,2	2.785	2.064	815	2.301	120	8.100	67,5	463	340	130	307	033	
61,4	113	81	31	88	58	3.728	64,3	233	177	60	128	034	
74,9	359	252	99	350	67	6.037	90,1	306	236	75	230	035	
60,5	219	150	75	157	—	—	—	—	—	—	—	036	
55,7	48	34	15	35	4	155	38,8	12	9	4	7	037	
74,8	516	412	140	420	48	3.139	65,4	173	135	50	134	038	
72,8	1.099	863	308	968	71	6.245	88,0	306	246	73	214	039	
76,2	115	84	29	89	21	1.159	55,2	70	52	22	44	040	
79,3	2.817	2.195	715	2.505	275	23.530	85,6	1.192	938	298	985	041	
64,1	877	645	267	741	102	6.660	65,3	350	261	115	299	042	
72,1	1.298	984	351	1.061	64	5.118	80,0	265	203	78	185	043	
72,3	123	91	36	109	48	2.847	59,3	153	105	52	120	044	
55,9	58	41	19	47	15	1.162	77,5	73	57	15	50	045	
56,3	38	26	12	33	9	810	90,0	42	33	9	27	046	
<b>82,5</b>	<b>111.029</b>	<b>85.417</b>	<b>29.224</b>	<b>93.528</b>	<b>5.521</b>	<b>476.835</b>	<b>86,4</b>	<b>23.735</b>	<b>18.382</b>	<b>5.972</b>	<b>17.948</b>		

TAV. 17 - Abitazioni occupate

Codice dei Comuni	COMUNI	EPOCA DI						
		Prima del 1919		1919 - 1945		1946 - 1960		1961
		Abitazioni	Stanze	Abitazioni	Stanze	Abitazioni	Stanze	Abitazioni
001	ABBATEGGIO	45	174	72	355	22	82	5
002	ALANNO	266	1.122	170	723	180	826	174
003	BOLOGNANO	127	553	66	309	128	502	43
004	BRITTOLI	9	46	38	139	103	406	31
005	BUSSI SUL TIRINO	319	1.060	216	772	224	866	138
006	CAPPELLE SUL TAVO	64	255	45	201	77	343	126
007	CARAMANICO TERME	387	1.589	101	430	80	398	91
008	CARPINETO DELLA NORA	43	175	45	178	109	447	23
009	CASTIGLIONE A CASAURIA	198	815	66	301	23	112	18
010	CATIGNANO	141	590	121	488	64	264	68
011	CEPAGATTI	145	651	157	691	313	1.517	534
012	CITTA' SANT'ANGELO	470	1.997	198	905	288	1.297	650
013	CIVITAQUANA	75	323	92	368	96	398	80
014	CIVITELLA CASANOVA	201	830	108	409	156	631	121
015	COLLECORVINO	141	611	142	662	172	891	303
016	CORVARA	63	209	14	51	24	88	48
017	CUGNOLI	132	542	68	283	86	400	119
018	ELICE	40	159	76	294	74	301	96
019	FARINDOLA	141	516	119	479	229	940	180
020	LETTOMANOPPELLO	224	842	159	672	166	676	183
021	LORETO APRUTINO	437	2.047	209	955	335	1.634	417
022	MANOPPELLO	538	2.165	196	846	193	852	324
023	MONTEBELLO DI BERTONA	28	113	49	234	125	601	104
024	MONTESILVANO	211	875	255	1.067	1.015	4.365	3.552
025	MOSCUFO	88	379	112	470	134	643	145
026	NOCCIANO	106	463	33	152	63	321	91
027	PENNE	875	4.007	242	1.128	493	2.329	717
<b>028</b>	<b>PESCARA</b>	<b>1.116</b>	<b>4.641</b>	<b>2.892</b>	<b>12.279</b>	<b>9.889</b>	<b>43.399</b>	<b>17.715</b>
029	PESCOSANSONESCO	56	200	95	326	37	132	31
030	PIANELLA	317	1.347	224	966	362	1.685	421
031	PICCIANO	89	441	81	407	77	398	66
032	PIETRANICO	78	307	58	253	40	193	41
033	POPOLI	862	2.966	216	831	260	1.044	303
034	ROCCAMORICE	101	424	87	405	83	432	39
035	ROSCIANO	136	605	75	347	121	539	194
036	SALLE	1	3	125	446	35	158	6
037	SANTEUFEMIA A MAIELLA	119	433	14	55	15	69	24
038	SAN VALENTINO IN ABRUZZO CITERIORE	270	1.033	89	360	68	313	63
039	SCAFA	121	418	158	619	321	1.330	266
040	SERRAMONACESCA	120	436	92	358	20	95	44
041	SPOLTORE	260	1.144	207	898	503	2.204	930
042	TOCCO DA CASAURIA	467	1.715	187	706	80	339	89
043	TORRE DE' PASSERI	403	1.587	160	694	167	735	136
044	TURRIVALIGNANI	72	245	55	232	42	176	58
045	VICOLI	35	135	26	116	40	168	42
046	VILLA CELIERA	48	178	76	293	92	348	67
	<b>TOTALE PROVINCIA</b>	<b>10.185</b>	<b>41.366</b>	<b>8.086</b>	<b>34.153</b>	<b>17.224</b>	<b>75.887</b>	<b>28.916</b>

## per epoca di costruzione

COSTRUZIONE									Codice dei Comuni
1971	1972 - 1975		1976 - 1980		dopo il 1980		TOTALE		
Stanze	Abitazioni	Stanze	Abitazioni	Stanze	Abitazioni	Stanze	Abitazioni	Stanze	
26	9	40	6	31	1	6	160	714	001
870	138	635	147	716	17	83	1.092	4.975	002
194	23	107	42	223	6	33	435	1.921	003
120	10	39	11	45	1	5	203	800	004
643	56	276	81	382	4	23	1.038	4.022	005
638	91	483	112	593	22	114	537	2.627	006
462	34	169	64	283	—	—	757	3.331	007
105	7	34	11	52	1	2	239	993	008
101	13	73	17	86	—	—	335	1.488	009
314	32	144	48	212	12	70	486	2.082	010
2.728	316	1.608	322	1.713	40	211	1.827	9.119	011
3.138	320	1.578	337	1.683	35	178	2.298	10.776	012
360	26	109	35	157	5	24	409	1.739	013
581	46	232	69	330	15	74	716	3.087	014
1.560	154	795	172	922	7	38	1.091	5.479	015
179	13	54	18	79	3	13	183	673	016
534	34	162	56	249	4	17	499	2.187	017
455	66	317	95	439	12	50	459	2.015	018
742	50	213	54	236	1	3	774	3.129	019
773	67	289	53	240	6	25	858	3.517	020
2.100	232	1.190	201	1.049	45	220	1.876	9.195	021
1.543	154	779	244	1.169	13	58	1.662	7.412	022
532	27	128	28	162	—	—	361	1.770	023
16.122	1.824	8.462	1.222	5.592	82	427	8.161	36.910	024
673	83	393	96	518	11	57	669	3.133	025
474	36	189	59	308	8	41	396	1.948	026
3.615	293	1.588	437	2.246	46	264	3.103	15.177	027
<b>82.087</b>	<b>4.005</b>	<b>19.192</b>	<b>2.140</b>	<b>10.008</b>	<b>293</b>	<b>1.192</b>	<b>38.050</b>	<b>172.798</b>	<b>028</b>
120	6	28	10	34	—	—	235	840	029
1.992	195	928	232	1.169	26	147	1.777	8.234	030
333	35	197	50	264	5	29	403	2.069	031
198	21	109	28	128	3	17	269	1.205	032
1.423	168	774	127	617	14	74	1.950	7.729	033
194	30	148	28	115	2	6	370	1.724	034
951	102	551	113	590	6	29	747	3.612	035
28	—	—	3	13	—	—	170	648	036
96	10	46	12	42	1	4	195	745	037
298	46	213	32	148	4	35	572	2.400	038
1.224	110	490	89	392	10	52	1.075	4.525	039
192	8	42	11	42	3	33	298	1.198	040
4.568	428	2.182	440	2.281	69	330	2.837	13.607	041
413	103	465	68	300	6	29	1.000	3.967	042
646	56	268	100	480	7	39	1.029	4.449	043
259	12	61	16	73	2	11	257	1.057	044
210	15	73	8	38	7	38	173	778	045
290	19	94	13	65	2	10	317	1.278	046
<b>135.104</b>	<b>9.523</b>	<b>45.947</b>	<b>7.557</b>	<b>36.514</b>	<b>857</b>	<b>4.111</b>	<b>82.348</b>	<b>373.082</b>	

TAV. 18 - Abitazioni occupate

Codice dei Comuni	COMUNI	ABITAZIONI							
		1			2			3	
		Abitazioni	Occupanti		Abitazioni	Occupanti		Abitazioni	Occu
			Famiglie	Componenti		Famiglie	Componenti		Famiglie
001	ABBATEGGIO	—	—	—	25	29	50	24	25
002	ALANNO	10	13	21	81	90	200	167	188
003	BOLOGNANO	4	4	5	24	24	50	113	114
004	BRITTOLI	—	—	—	15	15	22	55	55
005	BUSSI SUL TIRINO	11	12	20	144	154	353	237	265
006	CAPPELLE SUL TAVO	2	2	2	25	26	47	68	77
007	CARAMANICO TERME	5	5	10	99	103	185	146	149
008	CARPINETO DELLA NORA	2	2	2	31	32	77	49	54
009	CASTIGLIONE A CASAURIA	1	1	1	35	36	61	65	68
010	CATIGNANO	1	1	1	40	40	70	102	109
011	CEPAGATTI	5	5	10	49	54	116	188	200
012	CITTA' SANT'ANGELO	7	7	15	111	117	226	271	294
013	CIVITAUQUANA	2	2	5	31	32	51	97	99
014	CIVITELLA CASANOVA	9	9	13	93	94	210	131	134
015	COLLECORVINO	—	—	—	49	51	108	108	113
016	CORVARA	3	3	3	24	24	45	57	58
017	CUGNOLI	3	3	3	45	46	94	77	85
018	ELICE	6	8	18	27	28	57	90	94
019	FARINDOLA	8	8	9	113	113	253	154	163
020	LETTOMANOPPELLO	13	15	21	99	99	198	164	168
021	LORETO APRUTINO	7	7	24	81	81	158	201	207
022	MANOPPELLO	8	8	9	113	117	221	268	295
023	MONTEBELLO DI BERTONA	5	5	8	25	25	54	49	54
024	MONTESILVANO	49	51	84	397	414	944	1.206	1.273
025	MOSCUFO	4	4	9	34	35	69	96	98
026	NOCCIANO	1	1	1	18	19	34	60	68
027	PENNE	10	11	28	114	124	301	367	396
<b>028</b>	<b>PESCARA</b>	<b>124</b>	<b>130</b>	<b>244</b>	<b>1.098</b>	<b>1.136</b>	<b>2.637</b>	<b>5.185</b>	<b>5.445</b>
029	PESCOSANSONESCO	—	—	—	52	52	112	72	74
030	PIANELLA	6	7	15	99	100	215	257	262
031	PICCIANO	1	1	1	16	16	36	56	60
032	PIETRANICO	2	2	2	30	31	54	45	49
033	POPOLI	29	31	42	253	270	517	431	458
034	ROCCAMORICE	4	4	8	33	33	57	67	69
035	ROSCIANO	5	5	6	27	27	46	95	103
036	SALLE	—	—	—	29	29	56	47	50
037	SANT'EUFEMIA A MAIELLA	6	6	6	30	32	50	36	36
038	SAN VALENTINO IN ABRUZZO CITERIORE	7	7	9	65	72	134	133	143
039	SCAFA	5	5	7	106	106	229	194	196
040	SERRAMONACESCA	1	1	1	40	43	84	72	79
041	SPOLTORE	21	23	59	106	108	249	357	373
042	TOCCO DA CASAURIA	11	11	14	173	182	323	225	242
043	TORRE DE' PASSERI	11	13	24	97	98	169	161	165
044	TURRIVALIGNANI	2	2	3	39	41	79	42	44
045	VICOLI	—	—	—	13	14	34	36	36
046	VILLA CELIERA	2	2	2	42	42	100	83	83
	<b>TOTALE PROVINCIA</b>	<b>413</b>	<b>437</b>	<b>765</b>	<b>4.290</b>	<b>4.454</b>	<b>9.435</b>	<b>12.204</b>	<b>12.870</b>

## per numero di stanze

CON STANZE											Codice dei Comuni
panti	4			5			6 e più				
	Abitazioni	Occupanti		Abitazioni	Occupanti		Abitazioni	Stanze	Occupanti		
		Famiglie	Componenti		Famiglie	Componenti			Famiglie	Componenti	
Componenti											
52	44	48	122	29	34	89	38	271	40	136	001
467	358	398	1.180	227	253	811	249	1.735	287	960	002
277	118	119	325	94	94	332	82	588	83	290	003
127	87	87	232	29	29	95	17	112	17	54	004
699	377	443	1.265	175	203	660	94	629	123	384	005
194	152	171	513	148	166	600	142	1.023	171	604	006
350	249	262	746	120	133	438	138	1.094	162	513	007
137	82	95	295	34	36	128	41	284	48	160	008
148	88	94	244	78	89	248	68	480	80	252	009
293	180	213	636	77	84	315	86	590	109	356	010
535	503	534	1.688	542	585	2.091	540	3.730	599	2.276	011
779	776	865	2.907	657	753	2.650	476	3.345	587	2.172	012
264	148	166	518	59	67	233	72	497	84	291	013
359	230	247	776	106	113	370	147	1.049	164	599	014
284	334	382	1.241	250	303	1.035	350	2.471	427	1.648	015
121	67	72	202	18	18	63	14	93	17	54	016
212	183	199	624	93	113	343	98	666	122	422	017
248	171	205	632	77	95	326	88	616	110	362	018
436	283	308	905	97	106	344	119	816	139	453	019
454	315	328	1.093	156	170	576	111	774	131	457	020
530	588	628	1.968	482	528	1.847	517	3.661	577	2.304	021
707	582	689	1.900	388	463	1.371	303	2.106	398	1.246	022
126	66	71	188	99	109	339	117	809	135	501	023
3.517	2.923	3.126	10.208	2.103	2.305	8.178	1.483	10.242	1.661	6.077	024
277	216	230	748	170	184	684	149	1.059	166	698	025
166	109	122	404	104	119	401	104	775	132	488	026
1.065	978	1.089	3.397	788	888	3.076	846	5.986	967	3.651	027
<b>14.934</b>	<b>14.173</b>	<b>15.237</b>	<b>47.366</b>	<b>11.235</b>	<b>12.305</b>	<b>40.960</b>	<b>6.235</b>	<b>42.056</b>	<b>6.873</b>	<b>24.119</b>	<b>028</b>
200	72	74	213	17	17	50	22	147	23	82	029
685	598	634	2.153	430	484	1.731	387	2.717	446	1.862	030
140	100	123	345	94	124	365	136	998	182	499	031
114	69	73	183	67	73	209	56	397	71	215	032
1.140	672	736	1.996	366	401	1.264	199	1.383	223	735	033
152	101	111	319	76	80	269	89	669	101	329	034
279	247	297	915	176	224	728	197	1.400	272	895	035
121	57	65	139	19	21	57	18	126	21	53	036
81	90	95	247	12	13	35	21	151	21	55	037
353	159	170	533	124	131	453	84	608	92	336	038
530	401	417	1.353	213	224	795	156	1.057	162	592	039
187	107	124	348	40	47	131	38	273	50	163	040
1.025	935	995	3.298	766	825	3.036	652	4.733	720	2.762	041
590	289	337	961	173	201	664	129	914	161	507	042
413	346	364	1.065	249	278	878	165	1.132	199	645	043
95	84	98	274	55	65	225	35	240	42	143	044
81	50	51	143	33	33	122	41	279	45	166	045
232	97	97	356	44	44	169	49	335	49	175	046
<b>34.176</b>	<b>28.854</b>	<b>31.289</b>	<b>97.164</b>	<b>21.389</b>	<b>23.630</b>	<b>79.784</b>	<b>15.198</b>	<b>105.116</b>	<b>17.289</b>	<b>61.741</b>	

## TAV. 19 - Abitazioni occupate

Codice dei Comuni	COMUNI	TOTALE ABITAZIONI		ABITAZIONI						
		Numero	Stanze	ACQUA POTABILE					Nell'abitazione	
				Di acquedotto			Di pozzo o cisterna	TOTALE	1	2 o più
				Nell'abi- tazione	Fuori dell'abi- tazione	TOTALE				
001	ABBATEGGIO	160	714	158	—	158	1	159	127	14
002	ALANNO	1.092	4.975	1.070	12	1.082	1	1.083	874	95
003	BOLOGNANO	435	1.921	429	4	433	—	433	363	52
004	BRITTOLI	203	800	203	—	203	—	203	193	2
005	BUSSI SUL TIRINO	1.038	4.022	1.027	6	1.033	2	1.035	879	90
006	CAPPELLE SUL TAVO	537	2.627	529	6	535	2	537	427	75
007	CARAMANICO TERME	757	3.331	720	9	729	1	730	578	79
008	CARPINETO DELLA NORA	239	993	239	—	239	—	239	213	6
009	CASTIGLIONE A CASAURIA	335	1.488	333	—	333	—	333	269	41
010	CATIGNANO	486	2.082	478	3	481	—	481	410	36
011	CEPAGATTI	1.827	9.119	1.792	13	1.805	5	1.810	1.389	298
012	CITTA' SANT'ANGELO	2.298	10.776	2.261	33	2.294	4	2.298	1.802	316
013	CIVITAUANA	409	1.739	403	5	408	—	408	356	9
014	CIVITELLA CASANOVA	716	3.087	706	4	710	2	712	566	60
015	COLLECORVINO	1.091	5.479	1.083	6	1.089	—	1.089	909	100
016	CORVARA	183	673	177	4	181	—	181	145	1
017	CUGNOLI	499	2.187	489	5	494	—	494	421	33
018	ELICE	459	2.015	451	8	459	—	459	359	24
019	FARINDOLA	774	3.129	728	16	744	2	746	568	11
020	LETTOMANOPPELLO	858	3.517	841	13	854	1	855	686	37
021	LORETO APRUTINO	1.876	9.195	1.847	11	1.858	12	1.870	1.505	268
022	MANOPPELLO	1.662	7.412	1.646	10	1.656	2	1.658	1.369	121
023	MONTEBELLO DI BERTONA	361	1.770	357	3	360	—	360	300	29
024	MONTESILVANO	8.161	36.910	8.051	52	8.103	37	8.140	6.162	1.836
025	MOSCUFO	669	3.133	663	4	667	—	667	533	75
026	NOCCIANO	396	1.948	386	6	392	1	393	319	49
027	PENNE	3.103	15.177	3.062	24	3.086	3	3.089	2.285	547
<b>028</b>	<b>PESCARA</b>	<b>38.050</b>	<b>172.798</b>	<b>37.761</b>	<b>210</b>	<b>37.971</b>	<b>42</b>	<b>38.013</b>	<b>27.006</b>	<b>10.658</b>
029	PESCOSANSONESCO	235	840	230	—	230	2	232	214	2
030	PIANELLA	1.777	8.234	1.748	20	1.768	2	1.770	1.418	231
031	PICCIANO	403	2.069	395	3	398	—	398	314	47
032	PIETRANICO	269	1.205	267	1	268	1	269	225	21
033	POPOLI	1.950	7.729	1.918	8	1.926	13	1.939	1.615	238
034	ROCCAMORICE	370	1.724	359	2	361	1	362	291	26
035	ROSCIANO	747	3.612	734	8	742	—	742	579	79
036	SALLE	170	648	170	—	170	—	170	158	11
037	SANT'EUFEMIA A MAIELLA	195	745	193	—	193	—	193	174	12
038	SAN VALENTINO IN ABRUZZO CITERIORE	572	2.400	550	17	567	1	568	449	41
039	SCAFA	1.075	4.525	1.063	5	1.068	1	1.069	900	119
040	SERRAMONACESCA	298	1.198	296	1	297	—	297	267	16
041	SPOLTORE	2.837	13.607	2.788	27	2.815	5	2.820	2.189	496
042	TOCCO DA CASAURIA	1.000	3.967	986	6	992	5	997	891	84
043	TORRE DE' PASSERI	1.029	4.449	1.020	4	1.024	1	1.025	834	154
044	TURRIVALIGNANI	257	1.057	256	—	256	—	256	211	28
045	VICOLI	173	778	165	5	170	1	171	139	8
046	VILLA CELIERA	317	1.278	316	—	316	—	316	234	16
	<b>TOTALE PROVINCIA</b>	<b>82.348</b>	<b>373.082</b>	<b>81.344</b>	<b>574</b>	<b>81.918</b>	<b>151</b>	<b>82.069</b>	<b>62.115</b>	<b>16.591</b>

## per servizio installato

FORNITE DI										ABITAZIONI SFORNITE DI ACQUA POTABILE E GABINETTO	Codice dei Comuni
GABINETTO						BAGNO	ELETTRICITÀ	RISCALDAMENTO			
		Fuori dell'abitazione		TOTALE				Impianto fisso	Con apparecchi singoli		
TOTALE	di cui con scarico	TOTALE	di cui con scarico	Numero	di cui con scarico						
141	134	9	5	150	139	106	154	15	142	—	001
969	895	46	24	1.015	919	896	1.053	281	796	6	002
415	389	11	6	426	395	352	433	89	344	—	003
195	194	1	—	196	194	158	202	14	119	—	004
969	935	27	21	996	956	795	1.031	513	516	2	005
502	485	24	8	526	493	461	535	168	365	—	006
657	609	28	16	685	625	495	742	160	582	9	007
219	211	4	4	223	215	179	239	22	215	—	008
310	300	10	4	320	304	261	330	52	282	2	009
446	419	19	7	465	426	383	482	79	406	3	010
1.687	1.480	60	33	1.747	1.513	1.652	1.816	753	1.052	2	011
2.118	1.988	105	36	2.223	2.024	1.932	2.280	966	1.220	—	012
365	345	21	14	386	359	309	406	54	352	—	013
626	606	16	8	642	614	520	677	118	589	1	014
1.009	981	56	10	1.065	991	942	1.081	299	787	—	015
146	141	10	3	156	144	132	183	22	157	2	016
454	426	6	6	460	432	394	493	98	398	—	017
383	373	32	5	415	378	356	448	77	340	—	018
579	502	74	64	653	566	513	769	76	696	11	019
723	692	102	68	825	760	660	851	166	687	—	020
1.773	1.636	42	13	1.815	1.649	1.561	1.866	681	1.149	3	021
1.490	1.420	51	29	1.541	1.449	1.401	1.643	527	1.123	1	022
329	321	8	7	337	328	248	351	65	295	1	023
7.998	7.337	92	39	8.090	7.376	7.817	8.131	6.218	1.804	1	024
608	575	41	20	649	595	562	668	222	436	—	025
368	351	10	6	378	357	322	391	95	291	1	026
2.832	2.634	106	57	2.938	2.691	2.534	3.071	1.335	1.689	6	027
<b>37.664</b>	<b>36.272</b>	<b>272</b>	<b>141</b>	<b>37.936</b>	<b>36.413</b>	<b>36.627</b>	<b>37.989</b>	<b>31.186</b>	<b>6.502</b>	<b>6</b>	<b>028</b>
216	206	4	3	220	209	128	231	19	215	1	029
1.649	1.571	75	31	1.724	1.602	1.492	1.756	545	1.164	1	030
361	329	27	15	388	344	314	400	124	250	1	031
246	232	4	3	250	235	188	257	65	202	—	032
1.853	1.760	49	41	1.902	1.801	1.535	1.938	895	1.042	3	033
317	306	26	15	343	321	264	360	72	295	4	034
658	633	50	34	708	667	607	740	142	582	2	035
169	164	1	1	170	165	128	169	8	160	—	036
186	179	—	—	186	179	135	193	22	173	1	037
490	451	51	21	541	472	405	569	113	454	—	038
1.019	923	24	14	1.043	937	958	1.067	432	626	—	039
283	278	5	2	288	280	198	295	38	258	1	040
2.685	2.409	81	41	2.766	2.450	2.539	2.825	1.458	1.319	3	041
975	892	7	5	982	897	690	991	291	698	—	042
988	937	29	18	1.017	955	872	1.025	547	464	1	043
239	235	8	4	247	239	212	255	49	202	1	044
147	141	8	4	155	145	119	170	34	139	1	045
250	240	7	2	257	242	197	317	53	264	—	046
<b>78.706</b>	<b>74.537</b>	<b>1.739</b>	<b>908</b>	<b>80.445</b>	<b>75.445</b>	<b>73.549</b>	<b>81.873</b>	<b>49.258</b>	<b>31.841</b>	<b>77</b>	

## TAV. 20 - Abitazioni occupate per figura giuridica

Codice dei Comuni	COMUNI	ABITAZIONI OCCUPATE									
		PERSONA FISICA		IMPRESE		COOPERATIVE EDILIZIE A PROPRIETÀ INDIVIDUALE E INDIVISA		STATO, REGIONI, PROVINCE COMUNI, IACP		ENTI PREVIDENZIALI	
		Abitazioni	Stanze	Abitazioni	Stanze	Abitazioni	Stanze	Abitazioni	Stanze	Abitazioni	Stanze
001	ABBATEGGIO	159	710	—	—	—	—	1	4	—	—
002	ALANNO	1.053	4.814	2	8	1	5	26	101	—	—
003	BOLOGNANO	315	1.461	—	—	—	—	84	308	1	4
004	BRITTOLI	189	756	1	4	—	—	12	35	—	—
005	BUSSI SUL TIRINO	863	3.273	46	207	4	20	123	513	—	—
006	CAPPELLE SUL TAVO	531	2.605	—	—	—	—	5	17	—	—
007	CARAMANICO TERME	731	3.219	4	13	—	—	20	91	—	—
008	CARPINETO DELLA NORA	217	918	—	—	—	—	21	71	—	—
009	CASTIGLIONE A CASAURIA	319	1.427	—	—	—	—	15	56	—	—
010	CATIGNANO	440	1.898	1	4	—	—	45	180	—	—
011	CEPAGATTI	1.793	8.954	6	34	5	23	15	69	3	12
012	CITTA' SANT'ANGELO	2.125	10.022	14	70	17	89	130	540	—	—
013	CIVITAQUANA	394	1.687	—	—	1	5	14	47	—	—
014	CIVITELLA CASANOVA	675	2.953	2	7	—	—	37	118	—	—
015	COLLECORVINO	1.077	5.400	6	32	3	21	2	11	—	—
016	CORVARA	163	602	—	—	—	—	19	68	1	3
017	CUGNOLI	495	2.170	1	4	1	4	1	2	—	—
018	ELICE	452	1.983	2	10	—	—	5	22	—	—
019	FARINDOLA	723	2.913	6	26	—	—	44	181	—	—
020	LETTOMANOPPELLO	823	3.375	5	19	—	—	29	119	—	—
021	LORETO APRUTINO	1.704	8.338	11	76	20	119	114	535	—	—
022	MANOPPELLO	1.604	7.169	5	22	1	6	47	192	—	—
023	MONTEBELLO DI BERTONA	345	1.717	1	3	—	—	11	34	—	—
024	MONTESILVANO	7.878	35.700	143	617	20	96	113	469	1	4
025	MOSCUFO	653	3.066	—	—	—	—	15	62	—	—
026	NOCCIANO	392	1.930	—	—	—	—	3	12	—	—
027	PENNE	2.899	14.267	21	95	28	158	146	613	1	6
028	<b>PESCARA</b>	<b>33.138</b>	<b>151.959</b>	<b>643</b>	<b>2.918</b>	<b>487</b>	<b>2.426</b>	<b>3.414</b>	<b>13.915</b>	<b>89</b>	<b>418</b>
029	PESCOSANSONESCO	162	614	1	2	—	—	72	224	—	—
030	PIANELLA	1.646	7.668	21	98	—	—	84	343	—	—
031	PICCIANO	400	2.059	1	2	—	—	1	5	1	3
032	PIETRANICO	266	1.193	1	4	—	—	—	—	—	—
033	POPOLI	1.734	6.826	19	90	2	10	177	745	—	—
034	ROCCAMORICE	370	1.724	—	—	—	—	—	—	—	—
035	ROSCIANO	705	3.416	2	17	—	—	36	159	1	4
036	SALLE	106	452	1	3	—	—	63	193	—	—
037	SANT'EUFEMIA A MAIELLA	191	732	1	2	—	—	3	11	—	—
038	SAN VALENTINO IN ABRUZZO CITERIORE	540	2.251	1	6	8	39	21	83	—	—
039	SCAFA	1.001	4.210	2	15	2	10	59	234	—	—
040	SERRAMONACESCA	288	1.140	—	—	—	—	9	53	—	—
041	SPOLTORE	2.699	13.015	16	77	6	30	107	448	—	—
042	TOCCO DA CASAURIA	943	3.768	6	36	—	—	51	163	—	—
043	TORRE DE' PASSERI	939	4.052	5	21	3	20	72	308	9	42
044	TURRIVALIGNANI	256	1.053	—	—	—	—	1	4	—	—
045	VICOLI	161	740	—	—	—	—	11	32	—	—
046	VILLA CELIERA	305	1.231	—	—	—	—	10	35	—	—
	<b>TOTALE PROVINCIA</b>	<b>74.862</b>	<b>341.430</b>	<b>997</b>	<b>4.542</b>	<b>609</b>	<b>3.081</b>	<b>5.288</b>	<b>21.425</b>	<b>107</b>	<b>496</b>



## del proprietario e titolo di godimento

ISTITUTO CENTRALE DI STATISTICA  
UFF. REGIONALE per la CAMPANIA  
BIBLIOTECA

DI CUI IN AFFITTO O AD ALTRO TITOLO														Prot.	Pos.	Codice dei Comuni
ALTRO PROPRIETARIO		PERSONA FISICA		IMPRESE		COOPERATIVE EDILIZIE A PROPRIETÀ INDIVIDUALE E INDIVISA		STATO, REGIONI, PROVINCIE COMUNI, IACP		ENTI PREVIDENZIALI		ALTRO PROPRIETARIO		19		
Abitazioni	Stanze	Abitazioni	Stanze	Abitazioni	Stanze	Abitazioni	Stanze	Abitazioni	Stanze	Abitazioni	Stanze	Abitazioni	Stanze			
—	—	19	74	—	—	—	—	1	4	—	—	—	—	001		
10	47	162	645	1	3	—	—	24	94	—	—	8	38	002		
35	148	48	199	—	—	—	—	80	288	1	4	31	125	003		
1	5	9	35	1	4	—	—	12	35	—	—	1	5	004		
2	9	249	801	45	203	—	—	112	464	—	—	2	9	005		
1	5	136	548	—	—	—	—	5	17	—	—	—	—	006		
2	8	80	306	2	5	—	—	15	67	—	—	2	8	007		
1	4	8	35	—	—	—	—	21	71	—	—	—	—	008		
1	5	55	214	—	—	—	—	15	56	—	—	1	5	009		
—	—	107	391	—	—	—	—	42	168	—	—	—	—	010		
5	27	463	1.991	3	17	2	9	5	22	2	8	5	27	011		
12	55	649	2.705	11	52	4	19	105	436	—	—	12	55	012		
—	—	67	249	—	—	—	—	12	40	—	—	—	—	013		
2	9	132	527	1	3	—	—	33	103	—	—	1	4	014		
3	15	156	655	4	22	2	14	1	5	—	—	3	15	015		
—	—	13	30	—	—	—	—	19	68	—	—	—	—	016		
1	7	61	244	—	—	—	—	1	2	—	—	1	7	017		
—	—	54	200	—	—	—	—	—	—	—	—	—	—	018		
1	9	80	263	1	4	—	—	37	153	—	—	1	9	019		
1	4	148	517	1	6	—	—	26	107	—	—	1	4	020		
27	127	461	2.045	8	34	1	4	100	470	—	—	24	102	021		
5	23	413	1.598	—	—	—	—	43	173	—	—	5	23	022		
4	16	38	187	—	—	—	—	11	34	—	—	3	9	023		
6	24	3.140	12.742	102	417	2	10	89	370	—	—	5	19	024		
1	5	166	650	—	—	—	—	11	43	—	—	1	5	025		
1	6	70	314	—	—	—	—	3	12	—	—	1	6	026		
8	38	781	3.443	14	65	—	—	128	528	—	—	8	38	027		
<b>279</b>	<b>1.162</b>	<b>15.301</b>	<b>64.419</b>	<b>566</b>	<b>2.461</b>	<b>161</b>	<b>713</b>	<b>2.987</b>	<b>12.065</b>	<b>80</b>	<b>378</b>	<b>261</b>	<b>1.071</b>	<b>028</b>		
—	—	11	33	1	2	—	—	70	216	—	—	—	—	029		
26	125	362	1.468	19	91	—	—	70	284	—	—	23	112	030		
—	—	67	289	1	2	—	—	1	5	—	—	—	—	031		
2	8	49	194	1	4	—	—	—	—	—	—	—	—	032		
18	58	678	2.436	14	70	1	5	164	682	—	—	17	55	033		
—	—	88	346	—	—	—	—	—	—	—	—	—	—	034		
3	16	125	521	2	17	—	—	25	111	—	—	3	16	035		
—	—	6	26	—	—	—	—	63	193	—	—	—	—	036		
—	—	15	49	—	—	—	—	3	11	—	—	—	—	037		
2	21	162	607	—	—	—	—	16	61	—	—	2	21	038		
11	56	305	1.133	2	15	1	4	52	202	—	—	10	51	039		
1	5	37	127	—	—	—	—	9	53	—	—	1	5	040		
9	37	863	3.584	12	50	4	15	82	337	—	—	6	23	041		
—	—	290	1.048	4	20	—	—	49	159	—	—	—	—	042		
1	6	319	1.214	5	21	3	20	69	298	1	4	1	6	043		
—	—	80	272	—	—	—	—	1	4	—	—	—	—	044		
1	6	22	93	—	—	—	—	11	32	—	—	1	6	045		
2	12	11	43	—	—	—	—	8	25	—	—	2	12	046		
<b>485</b>	<b>2.108</b>	<b>26.556</b>	<b>109.510</b>	<b>821</b>	<b>3.588</b>	<b>181</b>	<b>813</b>	<b>4.631</b>	<b>18.568</b>	<b>84</b>	<b>394</b>	<b>443</b>	<b>1.891</b>			

Tav. 21 - Abitazioni non occupate per motivo della non occupazione


Codice dei Comuni	COMUNI	DISPONIBILI PER LA VENDITA O L'AFFITTO		UTILIZZABILI PER VACANZA		UTILIZZABILI PER LAVORO		ALTRI MOTIVI		TOTALE		di cui costruite dopo il 1971	
		Abitazioni	Stanze	Abitazioni	Stanze	Abitazioni	Stanze	Abitazioni	Stanze	Abitazioni	Stanze	Abitazioni	Stanze
001	ABBATEGGIO	98	293	42	152	16	28	19	49	175	522	6	25
002	ALANNO	24	85	70	274	51	200	114	470	259	1.029	48	269
003	BOLOGNANO	11	56	76	310	3	10	30	118	120	494	27	120
004	BRITTOLI	10	28	111	391	8	30	41	161	170	610	43	171
005	BUSSI SUL TIRINO	13	51	22	77	1	19	73	271	109	418	23	115
006	CAPPELLE SUL TAVO	9	51	30	96	5	24	41	148	85	319	23	108
007	CARAMANICO TERME	102	370	375	1.314	28	93	208	677	713	2.454	173	505
008	CARPINETO DELLA NORA	1	5	41	122	10	33	50	164	102	324	13	51
009	CASTIGLIONE A CASAURIA	12	47	71	251	22	99	36	127	141	524	3	14
010	CATIGNANO	6	25	70	310	52	177	39	142	167	654	32	127
011	CEPAGATTI	69	326	69	302	34	80	123	342	295	1.050	82	424
012	CITTA' SANT'ANGELO	71	284	101	454	33	141	139	587	344	1.466	64	308
013	CIVITAQUANA	7	27	64	241	33	102	76	254	180	624	35	139
014	CIVITELLA CASANOVA	20	63	143	535	34	117	80	276	277	991	68	267
015	COLLECORVINO	26	112	43	195	34	145	79	338	182	790	75	358
016	CORVARA	5	19	34	109	3	8	10	29	52	165	2	6
017	CUGNOLI	1	3	15	79	10	41	6	32	32	155	4	21
018	ELICE	16	68	25	68	5	10	37	107	83	253	12	59
019	FARINDOLA	15	44	129	477	45	148	203	708	392	1.377	27	116
020	LETTOMANOPPELLO	2	5	19	76	1	3	53	176	75	260	2	12
021	LORETO APRUTINO	77	296	166	745	73	276	260	1.073	576	2.390	139	643
022	MANOPPELLO	34	123	67	264	49	161	81	312	231	860	32	160
023	MONTEBELLO DI BERTONA	7	21	73	203	36	94	74	176	190	494	7	30
024	MONTESILVANO	489	1.711	2.593	7.883	83	315	555	2.213	3.720	12.122	1.753	5.687
025	MOSCUFO	9	35	45	203	39	145	63	252	156	635	54	228
026	NOCCIANO	—	—	11	35	47	108	140	355	198	498	8	34
027	PENNE	200	897	231	985	139	581	492	2.192	1.062	4.655	382	1.854
028	<b>PESCARA</b>	<b>753</b>	<b>3.115</b>	<b>1.123</b>	<b>4.442</b>	<b>236</b>	<b>840</b>	<b>1.664</b>	<b>6.683</b>	<b>3.776</b>	<b>15.080</b>	<b>764</b>	<b>3.239</b>
029	PESCOSANSONESCO	3	8	39	154	9	36	27	90	78	288	14	54
030	PIANELLA	30	116	70	293	96	353	92	401	288	1.163	85	409
031	PICCIANO	9	33	27	126	30	107	45	183	111	449	24	103
032	PIETRANICO	11	47	75	261	13	50	11	50	110	408	22	90
033	POPOLI	73	280	132	419	14	52	78	251	297	1.002	29	120
034	ROCCAMORICE	43	146	80	314	25	87	89	304	237	851	21	97
035	ROSCIANO	11	42	38	168	33	133	114	454	196	797	59	292
036	SALLE	2	4	9	22	—	—	93	286	104	312	1	4
037	SANT'EUFEMIA A MAIELLA	102	353	131	456	15	41	17	43	265	893	86	295
038	SAN VALENTINO IN ABRUZZO CITERIORE	21	66	71	205	14	44	121	353	227	668	12	59
039	SCAFA	23	86	41	137	36	91	88	302	188	616	35	132
040	SERRAMONACESCA	15	57	162	429	12	34	36	108	225	628	104	253
041	SPOLTORE	121	397	124	425	49	141	126	381	420	1.344	53	225
042	TOCCO DA CASAURIA	26	87	118	372	32	101	41	129	217	689	31	118
043	TORRE DE' PASSERI	38	153	57	218	5	23	109	387	209	781	42	198
044	TURRIVALIGNANI	6	20	27	106	2	5	32	109	67	240	7	37
045	VICOLI	17	60	17	79	14	53	48	168	96	360	8	41
046	VILLA CELIERA	6	19	29	101	3	6	87	288	125	414	29	108
	<b>TOTALE PROVINCIA</b>	<b>2.644</b>	<b>10.134</b>	<b>7.106</b>	<b>24.878</b>	<b>1.532</b>	<b>5.385</b>	<b>6.040</b>	<b>22.719</b>	<b>17.322</b>	<b>63.116</b>	<b>4.563</b>	<b>17.725</b>


TAV. 22 - Abitazioni non occupate per servizio installato

Codice dei Comuni	COMUNI	TOTALE ABITAZIONI	ABITAZIONI CHE DISPONGONO DI					ABITAZIONI CHE NON DISPONGONO DI				
			Acqua potabile	Gabinetto	Bagno	Elettricità	Riscaldamento	Acqua potabile	Gabinetto	Bagno	Elettricità	Riscaldamento
001	ABBATEGGIO	175	118	115	45	141	131	54	58	110	33	33
002	ALANNO	259	229	197	122	222	193	24	56	127	32	42
003	BOLOGNANO	120	119	117	87	116	112	1	3	32	4	1
004	BRITTOLI	170	158	157	111	158	106	11	13	59	12	64
005	BUSSI SUL TIRINO	109	87	88	51	90	49	21	19	52	19	53
006	CAPPELLE SUL TAVO	85	84	83	33	78	78	1	2	52	6	7
007	CARAMANICO TERME	713	568	565	380	583	501	78	82	247	65	82
008	CARPINETO DELLA NORA	102	81	65	42	81	77	3	19	32	2	4
009	CASTIGLIONE A CASAURIA	141	129	113	64	125	134	12	28	77	16	5
010	CATIGNANO	167	154	120	86	149	124	13	47	80	18	43
011	CEPAGATTI	295	152	118	90	166	110	34	44	26	14	59
012	CITTA' SANT'ANGELO	344	337	322	188	331	277	4	19	152	9	56
013	CIVITAUQUANA	180	163	154	86	163	170	12	21	86	8	3
014	CIVITELLA CASANOVA	277	261	225	159	248	240	16	52	112	28	34
015	COLLECORVINO	182	168	157	122	163	166	12	16	50	17	14
016	CORVARA	52	42	37	21	43	45	3	8	18	1	—
017	CUGNOLI	32	26	27	23	29	25	—	—	4	—	—
018	ELICE	83	25	25	16	29	22	6	6	14	2	7
019	FARINDOLA	392	262	237	114	307	331	130	152	248	81	57
020	LETTOMANOPPELLO	75	67	67	19	69	31	6	6	53	4	8
021	LORETO APRUTINO	576	486	457	289	454	430	75	112	270	116	117
022	MANOPPELLO	231	190	184	108	183	158	33	36	111	37	37
023	MONTEBELLO DI BERTONA	190	19	18	14	18	20	1	1	5	2	—
024	MONTESILVANO	3.720	3.659	3.686	3.621	3.601	2.925	12	12	48	38	367
025	MOSCUFO	156	156	131	106	146	144	—	24	48	10	12
026	NOCCIANO	198	26	21	12	25	16	—	4	12	1	9
027	PENNE	1.062	926	876	637	900	737	118	177	399	155	292
028	<b>PESCARA</b>	<b>3.776</b>	<b>3.648</b>	<b>3.682</b>	<b>3.368</b>	<b>3.608</b>	<b>3.187</b>	<b>51</b>	<b>39</b>	<b>330</b>	<b>114</b>	<b>432</b>
029	PESCOSANSONESCO	78	76	68	36	73	64	2	9	38	5	5
030	PIANELLA	288	275	244	164	279	215	10	41	114	9	69
031	PICCIANO	111	95	84	41	100	53	11	24	64	10	53
032	PIETRANICO	110	109	95	70	108	100	1	15	38	2	7
033	POPOLI	297	279	275	162	277	243	12	16	120	18	41
034	ROCCAMORICE	237	164	176	74	183	195	73	61	160	52	38
035	ROSCIANO	196	180	158	105	180	149	15	38	90	14	41
036	SALLE	104	102	98	42	104	102	—	4	23	—	2
037	SANT'EUFEMIA A MAIELLA	265	246	241	172	241	245	19	24	90	24	20
038	SAN VALENTINO IN ABRUZZO CITERIORE	227	109	117	51	125	75	49	34	95	31	47
039	SCAFA	188	147	166	88	147	133	34	16	96	37	48
040	SERRAMONACESCA	225	214	203	144	215	224	10	21	78	10	1
041	SPOLTORE	420	161	152	98	148	88	12	18	56	25	65
042	TOCCO DA CASAURIA	217	202	193	90	199	193	14	24	125	17	23
043	TORRE DE' PASSERI	209	191	186	133	190	124	16	22	74	18	84
044	TURRIVALIGNANI	67	55	40	24	54	47	12	27	43	13	19
045	VICOLI	96	81	60	23	79	91	15	36	73	17	5
046	VILLA CELIERA	125	120	89	49	119	109	4	29	62	5	10
	<b>TOTALE PROVINCIA</b>	<b>17.322</b>	<b>15.146</b>	<b>14.689</b>	<b>11.580</b>	<b>15.047</b>	<b>12.989</b>	<b>1.040</b>	<b>1.515</b>	<b>4.293</b>	<b>1.151</b>	<b>2.416</b>

Tav. 23 - Abitazioni non occupate per figura giuridica del proprietario

Codice dei Comuni	COMUNI	PERSONA FISICA		IMPRESE		COOPERATIVE EDILIZIE A PROPRIETÀ INDIVIDUALE E INDIVISA		STATO, REGIONI PROVINCE, COMUNI, IACP		ENTI PREVIDENZIALI		ALTRO PROPRIETARIO	
		Abitazioni	Stanze	Abitazioni	Stanze	Abitazioni	Stanze	Abitazioni	Stanze	Abitazioni	Stanze	Abitazioni	Stanze
001	ABBATEGGIO	175	522	—	—	—	—	—	—	—	—	—	—
002	ALANNO	236	897	1	4	10	85	2	6	—	—	10	37
003	BOLOGNANO	111	460	—	—	—	—	6	23	—	—	3	11
004	BRITTOLI	166	589	—	—	—	—	2	11	—	—	2	10
005	BUSSI SUL TIRINO	84	320	19	73	—	—	6	25	—	—	—	—
006	CAPPELLE SUL TAVO	84	315	—	—	—	—	1	4	—	—	—	—
007	CARAMANICO TERME	694	2.389	14	40	—	—	4	20	—	—	1	5
008	CARPINETO DELLA NORA	98	308	—	—	—	—	4	16	—	—	—	—
009	CASTIGLIONE A CASAURIA	139	515	—	—	—	—	1	5	—	—	1	4
010	CATIGNANO	164	642	1	4	—	—	2	8	—	—	—	—
011	CEPAGATTI	292	1.038	1	5	—	—	2	7	—	—	—	—
012	CITTA' SANT'ANGELO	333	1.419	2	9	6	26	3	12	—	—	—	—
013	CIVITAQUANA	177	611	1	3	—	—	2	10	—	—	—	—
014	CIVITELLA CASANOVA	275	985	—	—	—	—	2	6	—	—	—	—
015	COLLECORVINO	180	779	2	11	—	—	—	—	—	—	—	—
016	CORVARA	52	165	—	—	—	—	—	—	—	—	—	—
017	CUGNOLI	32	155	—	—	—	—	—	—	—	—	—	—
018	ELICE	82	247	1	6	—	—	—	—	—	—	—	—
019	FARINDOLA	388	1.363	1	4	—	—	2	6	—	—	1	4
020	LETTOMANOPPELLO	75	260	—	—	—	—	—	—	—	—	—	—
021	LORETO APRUTINO	553	2.279	13	69	—	—	9	37	—	—	1	5
022	MANOPPELLO	222	821	1	2	—	—	4	20	—	—	4	17
023	MONTEBELLO DI BERTONA	190	494	—	—	—	—	—	—	—	—	—	—
024	MONTESILVANO	3.531	11.403	59	259	2	7	119	424	—	—	9	29
025	MOSCUFO	152	616	1	4	—	—	3	15	—	—	—	—
026	NOCCIANO	197	496	—	—	—	—	—	—	—	—	1	2
027	PENNE	990	4.344	45	191	13	62	4	19	—	—	10	39
<b>028</b>	<b>PESCARA</b>	<b>3.538</b>	<b>14.056</b>	<b>130</b>	<b>573</b>	<b>29</b>	<b>141</b>	<b>55</b>	<b>224</b>	<b>4</b>	<b>16</b>	<b>20</b>	<b>70</b>
029	PESCOSANSONESCO	55	223	—	—	—	—	23	65	—	—	—	—
030	PIANELLA	282	1.137	2	10	—	—	1	4	—	—	3	12
031	PICCIANO	109	444	1	3	—	—	—	—	—	—	1	2
032	PIETRANICO	106	396	1	4	—	—	—	—	—	—	3	8
033	POPOLI	284	945	6	34	—	—	5	18	—	—	2	5
034	ROCCAMORICE	237	851	—	—	—	—	—	—	—	—	—	—
035	ROSCIANO	194	784	—	—	—	—	1	4	—	—	1	9
036	SALLE	80	253	—	—	—	—	24	59	—	—	—	—
037	SANT'EUFEMIA A MAIELLA	260	880	1	3	—	—	4	10	—	—	—	—
038	SAN VALENTINO IN ABRUZZO CITERIORE	222	648	—	—	2	9	3	11	—	—	—	—
039	SCAFA	180	588	1	4	1	2	3	11	—	—	3	11
040	SERRAMONACESCA	218	613	5	10	—	—	1	2	—	—	1	3
041	SPOLTORE	406	1.299	11	32	—	—	2	9	—	—	1	4
042	TOCCO DA CASAURIA	202	637	2	9	—	—	7	16	—	—	6	27
043	TORRE DE' PASSERI	185	665	16	78	—	—	8	38	—	—	—	—
044	TURRIVALIGNANI	67	240	—	—	—	—	—	—	—	—	—	—
045	VICOLI	92	349	1	2	—	—	3	9	—	—	—	—
046	VILLA CELIERA	121	399	—	—	—	—	4	15	—	—	—	—
	<b>TOTALE PROVINCIA</b>	<b>16.510</b>	<b>59.839</b>	<b>339</b>	<b>1.446</b>	<b>63</b>	<b>332</b>	<b>322</b>	<b>1.169</b>	<b>4</b>	<b>16</b>	<b>84</b>	<b>314</b>





parte seconda  
dati provinciali

**TAV. 1 — Popolazione residente per singolo anno di età, sesso e stato civile**

ETÀ (anni)	MASCHI						FEMMINE					
	CELIBI	CONIUGATI	VEDOVI	SEPARATI LEGALMENTE	DIVORZIATI	TOTALE	NUBILI	CONIUGATE	VEDOVE	SEPARATE LEGALMENTE	DIVORZIATE	TOTALE
0	1.507	—	—	—	—	1.507	1.501	—	—	—	—	1.501
1	1.580	—	—	—	—	1.580	1.521	—	—	—	—	1.521
2	1.724	—	—	—	—	1.724	1.632	—	—	—	—	1.632
3	1.779	—	—	—	—	1.779	1.706	—	—	—	—	1.706
4	1.884	—	—	—	—	1.884	1.783	—	—	—	—	1.783
<b>meno di 5</b>	<b>8.474</b>	—	—	—	—	<b>8.474</b>	<b>8.143</b>	—	—	—	—	<b>8.143</b>
5	2.004	—	—	—	—	2.004	1.930	—	—	—	—	1.930
6	2.106	—	—	—	—	2.106	1.967	—	—	—	—	1.967
7	2.241	—	—	—	—	2.241	2.000	—	—	—	—	2.000
8	2.318	—	—	—	—	2.318	2.143	—	—	—	—	2.143
9	2.336	—	—	—	—	2.336	2.227	—	—	—	—	2.227
<b>5 - 9</b>	<b>11.005</b>	—	—	—	—	<b>11.005</b>	<b>10.267</b>	—	—	—	—	<b>10.267</b>
10	2.417	—	—	—	—	2.417	2.258	—	—	—	—	2.258
11	2.442	—	—	—	—	2.442	2.199	—	—	—	—	2.199
12	2.462	—	—	—	—	2.462	2.406	—	—	—	—	2.406
13	2.449	—	—	—	—	2.449	2.341	—	—	—	—	2.341
14	2.369	—	—	—	—	2.369	2.382	—	—	—	—	2.382
<b>10 - 14</b>	<b>12.139</b>	—	—	—	—	<b>12.139</b>	<b>11.586</b>	—	—	—	—	<b>11.586</b>
15	2.531	—	—	—	—	2.531	2.496	—	—	—	—	2.496
16	2.607	90	—	2	—	2.699	2.372	123	1	3	—	2.499
17	2.563	45	1	—	—	2.609	2.281	130	—	—	—	2.411
18	2.373	80	1	1	—	2.455	2.152	201	5	3	—	2.361
19	2.266	84	1	—	—	2.351	1.934	387	4	—	—	2.325
<b>15 - 19</b>	<b>12.340</b>	<b>299</b>	<b>3</b>	<b>3</b>	—	<b>12.645</b>	<b>11.235</b>	<b>841</b>	<b>10</b>	<b>6</b>	—	<b>12.092</b>
20	2.169	77	2	1	—	2.249	1.649	486	1	5	—	2.141
21	1.954	143	1	2	—	2.100	1.447	732	1	9	1	2.190
22	1.893	222	1	1	—	2.117	1.248	873	1	8	1	2.131
23	1.645	384	1	5	1	2.036	982	977	2	10	1	1.972
24	1.410	491	—	3	—	1.904	821	1.153	1	14	1	1.990
<b>20 - 24</b>	<b>9.071</b>	<b>1.317</b>	<b>5</b>	<b>12</b>	<b>1</b>	<b>10.406</b>	<b>6.147</b>	<b>4.221</b>	<b>6</b>	<b>46</b>	<b>4</b>	<b>10.424</b>
25	1.269	671	1	14	1	1.956	619	1.280	2	15	4	1.920
26	1.073	808	1	7	1	1.890	532	1.352	2	11	—	1.897
27	873	972	1	6	1	1.853	409	1.462	7	12	5	1.895
28	632	1.032	1	6	3	1.674	326	1.448	6	30	3	1.813
29	535	1.175	—	11	1	1.722	281	1.501	3	19	6	1.810
<b>25 - 29</b>	<b>4.382</b>	<b>4.658</b>	<b>4</b>	<b>44</b>	<b>7</b>	<b>9.095</b>	<b>2.167</b>	<b>7.043</b>	<b>20</b>	<b>87</b>	<b>18</b>	<b>9.335</b>
30	434	1.331	—	12	2	1.779	262	1.631	8	20	2	1.923
31	345	1.400	2	15	3	1.765	214	1.670	10	22	8	1.924
32	322	1.554	3	14	3	1.896	189	1.716	13	24	4	1.946
33	244	1.620	2	27	5	1.898	175	1.805	12	32	5	2.029
34	246	1.621	3	21	1	1.892	156	1.863	25	26	13	2.083
<b>30 - 34</b>	<b>1.591</b>	<b>7.526</b>	<b>10</b>	<b>89</b>	<b>14</b>	<b>9.230</b>	<b>996</b>	<b>8.685</b>	<b>68</b>	<b>124</b>	<b>32</b>	<b>9.905</b>
35	203	1.609	2	22	7	1.843	132	1.738	16	22	11	1.919
36	157	1.309	2	19	4	1.491	116	1.324	20	23	10	1.493
37	175	1.496	6	16	4	1.697	91	1.590	24	15	7	1.727
38	137	1.418	4	20	5	1.584	122	1.541	26	24	8	1.721
39	123	1.456	4	23	5	1.611	116	1.496	35	16	11	1.674
<b>35 - 39</b>	<b>795</b>	<b>7.288</b>	<b>18</b>	<b>100</b>	<b>25</b>	<b>8.226</b>	<b>577</b>	<b>7.689</b>	<b>121</b>	<b>100</b>	<b>47</b>	<b>8.534</b>
40	138	1.500	5	25	—	1.668	128	1.551	51	23	8	1.761
41	130	1.753	5	13	3	1.904	129	1.764	52	27	11	1.983
42	127	1.851	12	15	8	2.013	149	1.898	51	18	5	2.121
43	117	1.745	8	13	6	1.889	118	1.661	60	26	12	1.877
44	98	1.719	8	20	15	1.860	141	1.682	55	21	10	1.909
<b>40 - 44</b>	<b>610</b>	<b>8.568</b>	<b>38</b>	<b>86</b>	<b>32</b>	<b>9.334</b>	<b>665</b>	<b>8.556</b>	<b>269</b>	<b>115</b>	<b>46</b>	<b>9.651</b>



## segue TAV. 1 — Popolazione residente per singolo anno di età, sesso e stato civile

ETÀ (anni)	MASCHI						FEMMINE					
	CELIBI	CONIUGATI	VEDOVI	SEPARATI LEGALMENTE	DIVORZIATI	TOTALE	NUBILI	CONIUGATE	VEDOVE	SEPARATE LEGALMENTE	DIVORZIATE	TOTALE
45	97	1.686	9	21	3	1.816	134	1.660	55	16	10	1.875
46	113	1.737	11	10	9	1.880	111	1.713	81	21	11	1.937
47	104	1.688	11	21	10	1.834	123	1.647	89	11	15	1.885
48	93	1.648	15	9	7	1.772	122	1.650	104	25	11	1.912
49	104	1.650	14	13	11	1.792	150	1.639	104	11	6	1.910
<b>45 - 49</b>	<b>511</b>	<b>8.409</b>	<b>60</b>	<b>74</b>	<b>40</b>	<b>9.094</b>	<b>640</b>	<b>8.309</b>	<b>433</b>	<b>84</b>	<b>53</b>	<b>9.519</b>
50	93	1.665	19	15	5	1.797	150	1.699	129	17	6	2.001
51	79	1.758	13	10	9	1.869	174	1.700	134	15	10	2.033
52	82	1.616	16	11	7	1.732	148	1.553	153	18	11	1.883
53	82	1.664	17	15	8	1.786	156	1.588	182	17	9	1.952
54	76	1.685	23	13	4	1.801	154	1.536	193	21	13	1.917
<b>50 - 54</b>	<b>412</b>	<b>8.388</b>	<b>88</b>	<b>64</b>	<b>33</b>	<b>8.985</b>	<b>782</b>	<b>8.076</b>	<b>791</b>	<b>88</b>	<b>49</b>	<b>9.786</b>
55	77	1.676	32	18	8	1.811	179	1.510	208	7	12	1.916
56	74	1.647	26	13	2	1.762	173	1.450	237	14	13	1.887
57	65	1.560	29	12	2	1.668	154	1.362	237	12	9	1.774
58	57	1.532	34	9	4	1.636	150	1.396	260	10	12	1.828
59	57	1.544	49	12	8	1.670	158	1.354	346	7	10	1.875
<b>55 - 59</b>	<b>330</b>	<b>7.959</b>	<b>170</b>	<b>64</b>	<b>24</b>	<b>8.547</b>	<b>814</b>	<b>7.072</b>	<b>1.288</b>	<b>50</b>	<b>56</b>	<b>9.280</b>
60	67	1.384	38	8	4	1.501	158	1.209	319	12	8	1.706
61	55	1.446	54	6	4	1.565	163	1.300	392	14	10	1.879
62	35	845	22	8	2	912	116	753	243	7	6	1.125
63	37	751	30	6	3	827	96	563	235	3	3	900
64	40	825	40	4	6	915	111	648	263	3	2	1.027
<b>60 - 64</b>	<b>234</b>	<b>5.251</b>	<b>184</b>	<b>32</b>	<b>19</b>	<b>5.720</b>	<b>644</b>	<b>4.473</b>	<b>1.452</b>	<b>39</b>	<b>29</b>	<b>6.637</b>
65	33	987	48	4	2	1.074	120	804	352	6	6	1.288
66	48	1.120	63	11	4	1.246	134	930	421	5	7	1.497
67	42	1.121	68	5	5	1.241	133	875	424	3	6	1.441
68	44	1.089	88	4	2	1.227	132	876	503	2	5	1.518
69	37	1.044	96	5	4	1.186	144	794	467	2	3	1.410
<b>65 - 69</b>	<b>204</b>	<b>5.361</b>	<b>363</b>	<b>29</b>	<b>17</b>	<b>5.974</b>	<b>663</b>	<b>4.279</b>	<b>2.167</b>	<b>18</b>	<b>27</b>	<b>7.154</b>
70	34	893	93	7	1	1.028	129	655	526	7	6	1.323
71	45	951	126	7	3	1.132	129	686	539	4	3	1.361
72	28	868	120	6	4	1.026	120	599	578	4	4	1.305
73	26	745	120	3	1	895	116	522	512	5	1	1.156
74	32	688	114	3	1	838	102	437	501	3	1	1.044
<b>70 - 74</b>	<b>165</b>	<b>4.145</b>	<b>573</b>	<b>26</b>	<b>10</b>	<b>4.919</b>	<b>596</b>	<b>2.899</b>	<b>2.656</b>	<b>23</b>	<b>15</b>	<b>6.189</b>
75	25	651	124	2	—	802	100	444	542	3	2	1.091
76	17	523	128	4	1	673	87	380	501	1	—	969
77	12	454	148	2	1	617	82	286	429	4	—	801
78	15	373	117	3	—	508	63	258	413	1	1	736
79	13	326	155	—	—	494	61	199	392	—	1	653
<b>75 - 79</b>	<b>82</b>	<b>2.327</b>	<b>672</b>	<b>11</b>	<b>2</b>	<b>3.094</b>	<b>393</b>	<b>1.567</b>	<b>2.277</b>	<b>9</b>	<b>4</b>	<b>4.250</b>
<b>80 - 84</b>	<b>39</b>	<b>978</b>	<b>593</b>	<b>4</b>	<b>5</b>	<b>1.619</b>	<b>239</b>	<b>646</b>	<b>1.803</b>	<b>2</b>	<b>3</b>	<b>2.693</b>
<b>85 - 89</b>	<b>17</b>	<b>246</b>	<b>252</b>	<b>—</b>	<b>—</b>	<b>515</b>	<b>100</b>	<b>133</b>	<b>926</b>	<b>3</b>	<b>2</b>	<b>1.164</b>
<b>90 - 94</b>	<b>5</b>	<b>49</b>	<b>98</b>	<b>—</b>	<b>—</b>	<b>152</b>	<b>21</b>	<b>28</b>	<b>311</b>	<b>—</b>	<b>—</b>	<b>360</b>
<b>95 - 99</b>	<b>1</b>	<b>—</b>	<b>21</b>	<b>—</b>	<b>—</b>	<b>22</b>	<b>5</b>	<b>4</b>	<b>60</b>	<b>—</b>	<b>—</b>	<b>69</b>
<b>100 E PIU'</b>	<b>—</b>	<b>2</b>	<b>1</b>	<b>—</b>	<b>—</b>	<b>3</b>	<b>—</b>	<b>—</b>	<b>4</b>	<b>—</b>	<b>—</b>	<b>4</b>
<b>TOTALE</b>	<b>62.407</b>	<b>72.771</b>	<b>3.153</b>	<b>638</b>	<b>229</b>	<b>139.198</b>	<b>56.680</b>	<b>74.521</b>	<b>14.662</b>	<b>794</b>	<b>385</b>	<b>147.042</b>

**TAV. 2 - Popolazione presente per singolo anno di età, sesso e stato civile**

ETÀ (anni)	MASCHI						FEMMINE					
	CELIBI	CONIUGATI	VEDOVI	SEPARATI LEGALMENTE	DIVORZIATI	TOTALE	NUBILI	CONIUGATE	VEDOVE	SEPARATE LEGALMENTE	DIVORZIATE	TOTALE
0	1.495	—	—	—	—	1.495	1.497	—	—	—	—	1.497
1	1.558	—	—	—	—	1.558	1.500	—	—	—	—	1.500
2	1.702	—	—	—	—	1.702	1.617	—	—	—	—	1.617
3	1.773	—	—	—	—	1.773	1.696	—	—	—	—	1.696
4	1.873	—	—	—	—	1.873	1.777	—	—	—	—	1.777
<b>meno di 5</b>	<b>8.401</b>	—	—	—	—	<b>8.401</b>	<b>8.087</b>	—	—	—	—	<b>8.087</b>
5	2.000	—	—	—	—	2.000	1.913	—	—	—	—	1.913
6	2.095	—	—	—	—	2.095	1.962	—	—	—	—	1.962
7	2.241	—	—	—	—	2.241	1.993	—	—	—	—	1.993
8	2.323	—	—	—	—	2.323	2.130	—	—	—	—	2.130
9	2.334	—	—	—	—	2.334	2.222	—	—	—	—	2.222
<b>5 - 9</b>	<b>10.993</b>	—	—	—	—	<b>10.993</b>	<b>10.220</b>	—	—	—	—	<b>10.220</b>
10	2.424	—	—	—	—	2.424	2.250	—	—	—	—	2.250
11	2.432	—	—	—	—	2.432	2.176	—	—	—	—	2.176
12	2.463	—	—	—	—	2.463	2.395	—	—	—	—	2.395
13	2.432	—	—	—	—	2.432	2.335	—	—	—	—	2.335
14	2.364	—	—	—	—	2.364	2.378	—	—	—	—	2.378
<b>10 - 14</b>	<b>12.115</b>	—	—	—	—	<b>12.115</b>	<b>11.534</b>	—	—	—	—	<b>11.534</b>
15	2.514	—	—	—	—	2.514	2.497	—	—	—	—	2.497
16	2.577	88	—	2	—	2.667	2.353	121	—	3	—	2.477
17	2.534	49	1	—	—	2.584	2.268	131	—	—	—	2.399
18	2.306	84	2	1	—	2.393	2.154	200	6	3	—	2.363
19	1.881	80	1	—	—	1.962	1.914	383	4	—	—	2.301
<b>15 - 19</b>	<b>11.812</b>	<b>301</b>	<b>4</b>	<b>3</b>	—	<b>12.120</b>	<b>11.186</b>	<b>835</b>	<b>10</b>	<b>6</b>	—	<b>12.037</b>
20	1.902	80	1	1	—	1.984	1.607	488	2	4	—	2.101
21	1.799	141	1	2	—	1.943	1.423	720	1	9	1	2.154
22	1.741	216	1	—	—	1.958	1.217	867	1	9	1	2.095
23	1.543	376	2	5	1	1.927	944	972	2	11	1	1.930
24	1.321	477	—	2	—	1.800	788	1.142	2	14	1	1.947
<b>20 - 24</b>	<b>8.306</b>	<b>1.290</b>	<b>5</b>	<b>10</b>	<b>1</b>	<b>9.612</b>	<b>5.979</b>	<b>4.189</b>	<b>8</b>	<b>47</b>	<b>4</b>	<b>10.227</b>
25	1.143	649	1	11	1	1.805	592	1.261	2	17	4	1.876
26	996	776	1	9	1	1.783	506	1.342	4	13	—	1.865
27	793	952	1	8	1	1.755	400	1.444	8	12	5	1.869
28	580	1.007	1	6	3	1.597	335	1.441	6	30	3	1.815
29	492	1.160	—	10	1	1.663	264	1.494	5	19	7	1.789
<b>25 - 29</b>	<b>4.004</b>	<b>4.544</b>	<b>4</b>	<b>44</b>	<b>7</b>	<b>8.603</b>	<b>2.097</b>	<b>6.982</b>	<b>25</b>	<b>91</b>	<b>19</b>	<b>9.214</b>
30	419	1.309	1	15	2	1.746	249	1.613	9	19	2	1.892
31	332	1.390	3	19	3	1.747	218	1.665	10	21	8	1.922
32	313	1.521	3	16	2	1.855	187	1.702	13	23	4	1.929
33	243	1.598	2	28	6	1.877	172	1.805	12	32	5	2.026
34	236	1.603	3	23	2	1.867	160	1.859	25	26	12	2.082
<b>30 - 34</b>	<b>1.543</b>	<b>7.421</b>	<b>12</b>	<b>101</b>	<b>15</b>	<b>9.092</b>	<b>986</b>	<b>8.644</b>	<b>69</b>	<b>121</b>	<b>31</b>	<b>9.851</b>
35	196	1.593	2	24	8	1.823	131	1.722	16	23	11	1.903
36	150	1.285	1	18	4	1.458	119	1.320	22	22	9	1.492
37	174	1.479	6	19	4	1.682	89	1.589	24	17	8	1.727
38	139	1.404	4	21	7	1.575	128	1.531	27	23	8	1.717
39	125	1.435	4	24	4	1.592	117	1.486	34	15	11	1.663
<b>35 - 39</b>	<b>784</b>	<b>7.196</b>	<b>17</b>	<b>106</b>	<b>27</b>	<b>8.130</b>	<b>584</b>	<b>7.648</b>	<b>123</b>	<b>100</b>	<b>47</b>	<b>8.502</b>
40	138	1.495	5	26	—	1.664	139	1.538	50	23	8	1.758
41	126	1.726	5	16	4	1.877	130	1.752	53	26	12	1.973
42	128	1.818	12	15	10	1.983	150	1.881	51	17	4	2.103
43	109	1.719	9	14	7	1.858	117	1.654	60	24	12	1.867
44	96	1.690	8	20	14	1.828	141	1.668	57	21	10	1.897
<b>40 - 44</b>	<b>597</b>	<b>8.448</b>	<b>39</b>	<b>91</b>	<b>35</b>	<b>9.210</b>	<b>677</b>	<b>8.493</b>	<b>271</b>	<b>111</b>	<b>46</b>	<b>9.598</b>

## segue TAV. 2 — Popolazione presente per singolo anno di età, sesso e stato civile

ETÀ (anni)	MASCHI						FEMMINE					
	CELIBI	CONIUGATI	VEDOVI	SEPARATI LEGALMENTE	DIVORZIATI	TOTALE	NUBILI	CONIUGATE	VEDOVE	SEPARATE LEGALMENTE	DIVORZIATE	TOTALE
45	96	1.679	9	20	3	1.807	133	1.664	57	15	10	1.879
46	108	1.717	12	9	10	1.856	114	1.702	82	21	11	1.930
47	106	1.656	11	21	9	1.803	121	1.637	87	10	15	1.870
48	88	1.625	14	10	6	1.743	127	1.631	106	23	11	1.898
49	99	1.630	14	14	10	1.767	149	1.637	103	11	8	1.908
<b>45 - 49</b>	<b>497</b>	<b>8.307</b>	<b>60</b>	<b>74</b>	<b>38</b>	<b>8.976</b>	<b>644</b>	<b>8.271</b>	<b>435</b>	<b>80</b>	<b>55</b>	<b>9.485</b>
50	91	1.647	20	15	5	1.778	152	1.694	131	17	6	2.000
51	80	1.737	10	11	10	1.848	177	1.695	133	15	11	2.031
52	91	1.590	15	11	7	1.714	152	1.550	153	19	11	1.885
53	83	1.640	16	15	8	1.762	153	1.573	184	19	9	1.938
54	78	1.674	24	14	3	1.793	159	1.543	192	22	13	1.929
<b>50 - 54</b>	<b>423</b>	<b>8.288</b>	<b>85</b>	<b>66</b>	<b>33</b>	<b>8.895</b>	<b>793</b>	<b>8.055</b>	<b>793</b>	<b>92</b>	<b>50</b>	<b>9.783</b>
55	75	1.658	33	17	6	1.789	177	1.503	207	7	14	1.908
56	69	1.626	26	14	2	1.737	179	1.451	236	13	15	1.894
57	68	1.550	30	12	3	1.663	155	1.351	237	12	10	1.765
58	59	1.528	32	9	4	1.632	157	1.378	260	10	12	1.817
59	58	1.531	50	12	8	1.659	162	1.357	347	8	10	1.884
<b>55 - 59</b>	<b>329</b>	<b>7.893</b>	<b>171</b>	<b>64</b>	<b>23</b>	<b>8.480</b>	<b>830</b>	<b>7.040</b>	<b>1.287</b>	<b>50</b>	<b>61</b>	<b>9.268</b>
60	65	1.381	37	7	4	1.494	160	1.207	319	12	8	1.706
61	56	1.436	54	4	4	1.554	164	1.293	402	15	10	1.884
62	35	836	22	8	2	903	119	756	244	7	6	1.132
63	39	743	34	6	3	825	93	563	237	2	3	898
64	39	819	38	4	5	905	112	641	260	3	2	1.018
<b>60 - 64</b>	<b>234</b>	<b>5.215</b>	<b>185</b>	<b>29</b>	<b>18</b>	<b>5.681</b>	<b>648</b>	<b>4.460</b>	<b>1.462</b>	<b>39</b>	<b>29</b>	<b>6.638</b>
65	32	981	51	5	2	1.071	121	798	351	6	6	1.282
66	48	1.109	62	12	4	1.235	132	924	426	5	7	1.494
67	45	1.115	69	5	5	1.239	135	872	429	2	6	1.444
68	43	1.089	91	4	2	1.229	132	877	500	2	5	1.516
69	39	1.036	94	5	4	1.178	151	796	471	2	4	1.424
<b>65 - 69</b>	<b>207</b>	<b>5.330</b>	<b>367</b>	<b>31</b>	<b>17</b>	<b>5.952</b>	<b>671</b>	<b>4.267</b>	<b>2.177</b>	<b>17</b>	<b>28</b>	<b>7.160</b>
70	34	892	93	8	1	1.028	132	646	532	6	6	1.322
71	46	957	127	7	3	1.140	131	687	530	4	3	1.355
72	28	869	118	6	4	1.025	123	605	578	5	4	1.315
73	23	743	123	3	1	893	116	527	518	5	1	1.167
74	32	686	116	3	1	838	103	436	495	4	1	1.039
<b>70 - 74</b>	<b>163</b>	<b>4.147</b>	<b>577</b>	<b>27</b>	<b>10</b>	<b>4.924</b>	<b>605</b>	<b>2.901</b>	<b>2.653</b>	<b>24</b>	<b>15</b>	<b>6.198</b>
75	25	645	125	2	—	797	100	455	545	2	2	1.104
76	16	516	133	4	1	670	88	379	510	1	—	978
77	11	453	149	3	1	617	84	287	434	3	—	808
78	14	379	118	3	—	514	63	255	419	1	1	739
79	12	326	154	—	1	493	65	201	399	—	1	666
<b>75 - 79</b>	<b>78</b>	<b>2.319</b>	<b>679</b>	<b>12</b>	<b>3</b>	<b>3.091</b>	<b>400</b>	<b>1.577</b>	<b>2.307</b>	<b>7</b>	<b>4</b>	<b>4.295</b>
<b>80 - 84</b>	<b>38</b>	<b>985</b>	<b>599</b>	<b>4</b>	<b>6</b>	<b>1.632</b>	<b>238</b>	<b>650</b>	<b>1.858</b>	<b>2</b>	<b>2</b>	<b>2.750</b>
<b>85 - 89</b>	<b>19</b>	<b>250</b>	<b>257</b>	<b>—</b>	<b>—</b>	<b>526</b>	<b>100</b>	<b>138</b>	<b>941</b>	<b>3</b>	<b>2</b>	<b>1.184</b>
<b>90 - 94</b>	<b>4</b>	<b>50</b>	<b>97</b>	<b>—</b>	<b>—</b>	<b>151</b>	<b>21</b>	<b>29</b>	<b>315</b>	<b>—</b>	<b>—</b>	<b>365</b>
<b>95 - 99</b>	<b>1</b>	<b>—</b>	<b>21</b>	<b>—</b>	<b>—</b>	<b>22</b>	<b>5</b>	<b>4</b>	<b>61</b>	<b>—</b>	<b>—</b>	<b>70</b>
<b>100 E PIU'</b>	<b>—</b>	<b>2</b>	<b>1</b>	<b>—</b>	<b>—</b>	<b>3</b>	<b>—</b>	<b>—</b>	<b>4</b>	<b>—</b>	<b>—</b>	<b>4</b>
<b>TOTALE</b>	<b>60.548</b>	<b>71.986</b>	<b>3.180</b>	<b>662</b>	<b>233</b>	<b>136.609</b>	<b>56.305</b>	<b>74.183</b>	<b>14.799</b>	<b>790</b>	<b>393</b>	<b>146.470</b>

**TAV. 3 - Popolazione residente per sesso, classe di età e luogo di nascita**

LUOGO DI NASCITA	Meno di 6 anni	6-13	14-18	19-24	25-44	45-64	65 e più	TOTALE
<b>A — TOTALE</b>								
<b>Nello stesso Comune di residenza</b>	<b>9.472</b>	<b>19.076</b>	<b>14.943</b>	<b>14.668</b>	<b>32.292</b>	<b>29.356</b>	<b>17.779</b>	<b>137.586</b>
<b>In altro Comune della stessa Provincia</b>	<b>6.506</b>	<b>8.661</b>	<b>4.044</b>	<b>4.351</b>	<b>17.641</b>	<b>16.604</b>	<b>9.262</b>	<b>67.069</b>
<b>In altra Provincia della stessa Regione</b>	<b>3.261</b>	<b>3.655</b>	<b>1.811</b>	<b>2.592</b>	<b>12.838</b>	<b>12.790</b>	<b>6.551</b>	<b>43.498</b>
L'Aquila	175	401	299	520	2.257	2.427	1.209	7.288
Teramo	1.486	1.305	484	777	4.506	4.492	2.554	15.604
Chieti	1.600	1.949	1.028	1.295	6.075	5.871	2.788	20.606
<b>In altre Regioni</b>	<b>905</b>	<b>2.852</b>	<b>2.270</b>	<b>2.500</b>	<b>9.165</b>	<b>8.197</b>	<b>4.147</b>	<b>30.036</b>
Piemonte	47	213	149	107	158	146	94	914
Valle d'Aosta	10	17	20	9	24	13	8	101
Lombardia	99	417	320	210	443	402	201	2.092
Trentino-Alto Adige	8	22	18	17	87	48	20	220
Bolzano-Bozen	6	15	11	11	47	24	9	123
Trento	2	7	7	6	40	24	11	97
Veneto	93	151	81	92	367	332	183	1.299
Friuli-Venezia Giulia	4	38	37	27	121	147	61	435
Liguria	27	175	155	133	159	131	60	840
Emilia-Romagna	79	192	132	145	456	478	241	1.723
Toscana	28	78	79	94	246	260	151	936
Umbria	9	35	47	44	217	210	120	682
Marche	90	248	228	219	946	997	559	3.287
Lazio	150	477	334	362	1.125	781	343	3.572
Molise	28	120	115	202	1.051	1.044	566	3.126
Campania	91	246	171	278	1.184	976	396	3.342
Puglia	96	239	215	334	1.488	1.274	702	4.348
Basilicata	6	33	28	34	169	169	86	525
Calabria	15	43	53	67	300	215	89	782
Sicilia	15	82	72	103	453	448	225	1.398
Sardegna	10	26	16	23	171	126	42	414
<b>ITALIA</b>	<b>20.144</b>	<b>34.244</b>	<b>23.068</b>	<b>24.111</b>	<b>71.936</b>	<b>66.947</b>	<b>37.739</b>	<b>278.189</b>
<b>ESTERO</b>	<b>407</b>	<b>2.068</b>	<b>1.744</b>	<b>1.395</b>	<b>1.374</b>	<b>621</b>	<b>442</b>	<b>8.051</b>
<b>TOTALE</b>	<b>20.551</b>	<b>36.312</b>	<b>24.812</b>	<b>25.506</b>	<b>73.310</b>	<b>67.568</b>	<b>38.181</b>	<b>286.240</b>
<b>B — MASCHI</b>								
<b>Nello stesso Comune di residenza</b>	<b>4.853</b>	<b>9.885</b>	<b>7.633</b>	<b>7.766</b>	<b>17.930</b>	<b>14.939</b>	<b>8.161</b>	<b>71.167</b>
<b>In altro Comune della stessa Provincia</b>	<b>3.277</b>	<b>4.492</b>	<b>2.068</b>	<b>1.963</b>	<b>7.744</b>	<b>7.331</b>	<b>3.684</b>	<b>30.559</b>
<b>In altra Provincia della stessa Regione</b>	<b>1.669</b>	<b>1.852</b>	<b>941</b>	<b>1.160</b>	<b>5.633</b>	<b>5.913</b>	<b>2.628</b>	<b>19.796</b>
L'Aquila	95	200	151	243	960	1.150	458	3.257
Teramo	741	662	249	339	2.054	2.081	1.032	7.158
Chieti	833	990	541	578	2.619	2.682	1.138	9.381
<b>In altre Regioni</b>	<b>479</b>	<b>1.463</b>	<b>1.127</b>	<b>1.206</b>	<b>4.076</b>	<b>3.920</b>	<b>1.653</b>	<b>13.924</b>
Piemonte	29	107	82	48	71	58	29	424
Valle d'Aosta	3	8	14	2	7	5	5	44
Lombardia	56	214	154	108	184	182	59	957
Trentino-Alto Adige	3	14	9	6	29	18	4	83
Bolzano-Bozen	2	10	7	4	11	9	2	45
Trento	1	4	2	2	18	9	2	38
Veneto	45	68	42	36	141	129	65	526
Friuli-Venezia Giulia	1	20	16	16	49	61	20	183
Liguria	12	96	80	59	55	65	17	384
Emilia-Romagna	44	101	62	72	207	227	106	819
Toscana	16	43	41	41	107	119	55	422
Umbria	7	16	29	26	91	99	53	321
Marche	51	127	115	121	410	448	207	1.479
Lazio	80	236	171	173	492	375	134	1.661
Molise	16	68	56	96	464	480	217	1.397
Campania	48	134	81	143	574	508	181	1.669
Puglia	48	124	103	157	691	656	301	2.080
Basilicata	2	9	9	16	90	95	35	256
Calabria	7	22	20	31	151	106	33	370
Sicilia	4	40	36	46	200	234	112	672
Sardegna	7	16	7	9	63	55	20	177
<b>ITALIA</b>	<b>10.278</b>	<b>17.692</b>	<b>11.769</b>	<b>12.095</b>	<b>35.383</b>	<b>32.103</b>	<b>16.126</b>	<b>135.446</b>
<b>ESTERO</b>	<b>200</b>	<b>1.079</b>	<b>894</b>	<b>662</b>	<b>502</b>	<b>243</b>	<b>172</b>	<b>3.752</b>
<b>TOTALE</b>	<b>10.478</b>	<b>18.771</b>	<b>12.663</b>	<b>12.757</b>	<b>35.885</b>	<b>32.346</b>	<b>16.298</b>	<b>139.198</b>

**TAV. 4 - Popolazione residente in età da 6 anni in poi per grado di istruzione, sesso, classe di età, condizione professionale o non professionale**

CLASSI DI ETÀ (anni) — CONDIZIONE	GRADO DI ISTRUZIONE											
	LAUREATI		DIPLOMATI		FORNITI DI LICENZA DI SCUOLA MEDIA INFERIORE		FORNITI DI LICENZA DI SCUOLA ELEMENTARE		ALFABETI PRIVI DI TITOLO DI STUDIO		ANALFABETI	
	MF	M	MF	M	MF	M	MF	M	MF	M	MF	M
<b>TOTALE</b>	<b>8.703</b>	<b>5.062</b>	<b>35.286</b>	<b>17.646</b>	<b>58.352</b>	<b>31.717</b>	<b>92.158</b>	<b>45.194</b>	<b>59.528</b>	<b>25.833</b>	<b>11.662</b>	<b>3.268</b>
6 - 10	—	—	—	—	—	—	1.712	869	20.141	10.467	160	82
11 - 14	—	—	—	—	4.246	1.946	13.774	7.245	961	497	69	34
15 - 19	—	—	2.428	930	18.790	9.730	2.778	1.642	673	305	68	38
20 - 24	163	54	9.518	4.540	7.956	4.313	2.642	1.255	467	200	84	44
25 - 44	5.785	3.040	16.286	8.409	17.469	9.984	28.230	12.515	4.923	1.696	617	241
45 - 54	1.288	848	3.390	1.797	4.623	2.756	18.232	9.342	8.381	2.851	1.470	485
55 - 64	936	683	2.257	1.241	2.873	1.746	13.136	6.715	9.044	3.363	1.938	519
65 e più	531	437	1.407	729	2.395	1.242	11.654	5.611	14.938	6.454	7.256	1.825
<b>CONDIZIONE PROFESSIONALE</b>	<b>6.861</b>	<b>4.190</b>	<b>18.890</b>	<b>11.284</b>	<b>25.201</b>	<b>17.902</b>	<b>33.987</b>	<b>25.360</b>	<b>8.082</b>	<b>5.462</b>	<b>720</b>	<b>449</b>
<i>-di cui disoccupati</i>	<i>194</i>	<i>50</i>	<i>793</i>	<i>322</i>	<i>1.301</i>	<i>770</i>	<i>1.370</i>	<i>983</i>	<i>339</i>	<i>250</i>	<i>33</i>	<i>23</i>
Imprenditori, liberi professionisti	1.163	1.030	1.219	1.087	756	645	843	665	68	38	—	—
Lavoratori in proprio	154	115	1.490	1.160	3.567	2.789	9.909	7.383	2.822	1.905	245	158
Coadiuvanti	32	21	295	146	637	306	1.072	361	306	62	26	6
Dirigenti e impiegati	5.383	2.948	13.337	7.006	5.786	3.809	1.908	1.386	51	42	—	—
Lavoratori dipendenti	129	76	2.549	1.885	14.455	10.353	20.255	15.565	4.835	3.415	449	285
<b>Agricoltura</b>	<b>54</b>	<b>42</b>	<b>363</b>	<b>280</b>	<b>1.049</b>	<b>798</b>	<b>4.429</b>	<b>3.465</b>	<b>2.991</b>	<b>1.937</b>	<b>375</b>	<b>218</b>
Imprenditori, liberi professionisti	21	18	51	41	42	36	51	45	8	7	—	—
Lavoratori in proprio	12	9	129	106	461	403	3.024	2.508	1.829	1.293	210	141
Coadiuvanti	2	2	14	8	102	73	181	65	162	24	21	2
Dirigenti e impiegati	14	10	99	73	40	32	16	15	—	—	—	—
Lavoratori dipendenti	5	3	70	52	404	254	1.157	832	992	613	144	75
<b>Industrie</b>	<b>422</b>	<b>365</b>	<b>3.765</b>	<b>2.834</b>	<b>9.281</b>	<b>6.748</b>	<b>13.733</b>	<b>11.314</b>	<b>2.823</b>	<b>2.375</b>	<b>202</b>	<b>185</b>
Imprenditori, liberi professionisti	36	33	192	188	132	124	268	251	—	—	—	—
Lavoratori in proprio	3	2	207	182	700	626	1.898	1.689	268	225	3	3
Coadiuvanti	3	3	28	21	75	50	108	41	20	8	1	—
Dirigenti e impiegati	330	297	2.284	1.580	900	621	387	299	7	5	—	—
Lavoratori dipendenti	50	30	1.054	863	7.474	5.327	11.072	9.034	2.528	2.137	198	182
<b>Altre attività</b>	<b>6.385</b>	<b>3.783</b>	<b>14.762</b>	<b>8.170</b>	<b>14.871</b>	<b>10.356</b>	<b>15.825</b>	<b>10.581</b>	<b>2.268</b>	<b>1.150</b>	<b>143</b>	<b>46</b>
Imprenditori, liberi professionisti	1.106	979	976	858	582	485	524	369	60	31	—	—
Lavoratori in proprio	139	104	1.154	872	2.406	1.760	4.987	3.186	725	387	32	14
Coadiuvanti	27	16	253	117	460	183	783	255	124	30	4	4
Dirigenti e impiegati	5.039	2.641	10.954	5.353	4.846	3.156	1.505	1.072	44	37	—	—
Lavoratori dipendenti	74	43	1.425	970	6.577	4.772	8.026	5.699	1.315	665	107	28
<b>CONDIZIONE NON PROFESSIONALE</b>	<b>1.842</b>	<b>872</b>	<b>16.396</b>	<b>6.362</b>	<b>33.151</b>	<b>13.815</b>	<b>58.171</b>	<b>19.834</b>	<b>51.446</b>	<b>20.371</b>	<b>10.942</b>	<b>2.819</b>
In cerca di prima occupazione	768	261	3.990	1.567	4.500	2.226	1.684	1.018	334	194	2	2
Scolari e studenti	52	29	6.107	2.987	15.969	8.427	16.266	8.624	21.372	11.103	—	—
Casalinghe	265	—	3.646	—	8.701	—	25.912	—	13.397	—	3.337	—
Ritirati dal lavoro	560	422	1.811	1.095	2.565	1.988	12.325	8.985	14.227	8.130	5.718	2.080
Altri	197	160	842	713	1.416	1.174	1.984	1.207	2.116	944	1.885	737

**TAV. 5 - Popolazione residente attiva e non attiva per sesso e classe di età, attiva per**

RAMI DI ATTIVITÀ ECONOMICA  POSIZIONE NELLA PROFESSIONE	CLASSI DI											
	Meno di 14		14 - 19		20 - 24		25 - 29		30 - 34		35 - 39	
	MF	M	MF	M	MF	M	MF	M	MF	M	MF	M
<b>CONDIZIONE PROFESSIONALE</b>	—	—	<b>4.727</b>	<b>2.578</b>	<b>8.915</b>	<b>5.430</b>	<b>11.147</b>	<b>7.289</b>	<b>13.008</b>	<b>8.662</b>	<b>11.405</b>	<b>7.823</b>
- di cui disoccupati	—	—	348	178	957	507	726	359	528	282	323	200
Imprenditori, liberi professionisti	—	—	6	6	159	121	527	432	673	578	493	423
Lavoratori in proprio	—	—	110	68	715	503	1.399	1.058	1.978	1.470	2.205	1.609
Coadiuvanti	—	—	112	68	270	168	247	148	254	87	284	67
Dirigenti e impiegati	—	—	319	107	2.325	933	3.952	1.941	4.714	2.584	3.851	2.255
Lavoratori dipendenti	—	—	4.180	2.329	5.446	3.705	5.022	3.710	5.389	3.943	4.572	3.469
<b>Agricoltura</b>	—	—	<b>263</b>	<b>153</b>	<b>450</b>	<b>306</b>	<b>524</b>	<b>359</b>	<b>692</b>	<b>485</b>	<b>777</b>	<b>543</b>
Imprenditori, liberi professionisti	—	—	—	—	6	4	8	6	16	16	22	18
Lavoratori in proprio	—	—	57	41	132	113	232	170	341	262	429	321
Coadiuvanti	—	—	46	34	52	40	39	27	48	17	50	15
Dirigenti e impiegati	—	—	4	2	11	5	26	19	34	25	21	16
Lavoratori dipendenti	—	—	156	76	249	144	219	137	253	165	255	173
<b>Energia, gas e acqua</b>	—	—	<b>51</b>	<b>50</b>	<b>159</b>	<b>140</b>	<b>211</b>	<b>197</b>	<b>214</b>	<b>196</b>	<b>212</b>	<b>198</b>
Imprenditori, liberi professionisti	—	—	—	—	—	—	—	—	—	—	—	—
Lavoratori in proprio	—	—	—	—	—	—	—	—	—	—	—	—
Coadiuvanti	—	—	—	—	—	—	—	—	—	—	—	—
Dirigenti e impiegati	—	—	3	2	27	15	48	38	63	46	77	64
Lavoratori dipendenti	—	—	48	48	132	125	163	159	151	150	135	134
<b>Ind. estratt., trasf. min., chim.</b>	—	—	<b>99</b>	<b>79</b>	<b>284</b>	<b>233</b>	<b>424</b>	<b>372</b>	<b>570</b>	<b>495</b>	<b>482</b>	<b>421</b>
Imprenditori, liberi professionisti	—	—	—	—	—	—	—	—	4	4	2	1
Lavoratori in proprio	—	—	—	—	5	5	16	10	26	25	28	28
Coadiuvanti	—	—	—	—	2	2	4	3	2	1	—	—
Dirigenti e impiegati	—	—	8	3	56	27	100	71	146	113	125	99
Lavoratori dipendenti	—	—	91	76	221	199	304	288	392	352	327	293
<b>Ind. lavoraz. metalli, mecc. prec.</b>	—	—	<b>418</b>	<b>361</b>	<b>776</b>	<b>649</b>	<b>797</b>	<b>709</b>	<b>789</b>	<b>698</b>	<b>580</b>	<b>529</b>
Imprenditori, liberi professionisti	—	—	—	—	—	—	8	8	6	6	10	10
Lavoratori in proprio	—	—	—	—	31	31	56	50	69	64	94	93
Coadiuvanti	—	—	3	3	2	2	7	6	5	3	1	1
Dirigenti e impiegati	—	—	18	8	141	71	151	110	173	142	100	83
Lavoratori dipendenti	—	—	397	350	602	545	575	535	536	483	375	342
<b>Ind. alim., tess., pelli, legno</b>	—	—	<b>1.285</b>	<b>281</b>	<b>1.380</b>	<b>466</b>	<b>1.206</b>	<b>537</b>	<b>1.495</b>	<b>620</b>	<b>1.185</b>	<b>629</b>
Imprenditori, liberi professionisti	—	—	—	—	4	2	5	4	16	14	8	6
Lavoratori in proprio	—	—	7	4	50	33	101	74	115	84	146	99
Coadiuvanti	—	—	11	8	20	13	19	11	18	8	18	5
Dirigenti e impiegati	—	—	40	16	169	69	200	100	257	138	236	151
Lavoratori dipendenti	—	—	1.227	253	1.137	349	881	348	1.089	376	777	368
<b>Ind. costr., install. impianti</b>	—	—	<b>669</b>	<b>635</b>	<b>1.067</b>	<b>969</b>	<b>1.092</b>	<b>1.014</b>	<b>1.123</b>	<b>1.073</b>	<b>1.161</b>	<b>1.117</b>
Imprenditori, liberi professionisti	—	—	1	1	13	13	28	27	63	61	51	50
Lavoratori in proprio	—	—	2	2	59	59	140	137	209	208	239	236
Coadiuvanti	—	—	8	7	5	5	6	6	3	1	4	3
Dirigenti e impiegati	—	—	13	4	126	62	155	108	96	70	86	66
Lavoratori dipendenti	—	—	645	621	864	830	763	736	752	733	781	762
<b>Commercio, pubbl. esercizi</b>	—	—	<b>1.369</b>	<b>856</b>	<b>2.439</b>	<b>1.535</b>	<b>2.629</b>	<b>1.820</b>	<b>2.705</b>	<b>1.836</b>	<b>2.328</b>	<b>1.528</b>
Imprenditori, liberi professionisti	—	—	4	4	85	71	172	155	250	211	208	167
Lavoratori in proprio	—	—	26	16	306	206	630	481	962	681	982	642
Coadiuvanti	—	—	39	16	167	90	156	83	162	48	189	36
Dirigenti e impiegati	—	—	112	38	641	280	773	436	675	410	432	291
Lavoratori dipendenti	—	—	1.188	782	1.240	888	898	665	656	486	517	392
<b>Trasporti e comunicazioni</b>	—	—	<b>26</b>	<b>17</b>	<b>318</b>	<b>271</b>	<b>646</b>	<b>548</b>	<b>1.057</b>	<b>914</b>	<b>986</b>	<b>828</b>
Imprenditori, liberi professionisti	—	—	—	—	3	1	2	5	5	5	7	5
Lavoratori in proprio	—	—	1	1	20	20	69	69	75	73	95	93
Coadiuvanti	—	—	—	—	10	10	7	6	4	4	5	2
Dirigenti e impiegati	—	—	10	3	77	41	191	113	374	260	357	237
Lavoratori dipendenti	—	—	15	13	208	199	377	359	599	572	522	491
<b>Credito, assic.; serv. imprese</b>	—	—	<b>53</b>	<b>10</b>	<b>398</b>	<b>176</b>	<b>670</b>	<b>398</b>	<b>727</b>	<b>537</b>	<b>518</b>	<b>438</b>
Imprenditori, liberi professionisti	—	—	1	1	31	23	162	127	215	181	151	138
Lavoratori in proprio	—	—	2	1	5	4	17	12	18	17	14	9
Coadiuvanti	—	—	—	—	3	2	2	—	4	2	4	1
Dirigenti e impiegati	—	—	39	5	317	112	444	217	454	306	311	256
Lavoratori dipendenti	—	—	11	3	42	35	45	42	36	31	38	34
<b>Pubblica amm.ne; servizi</b>	—	—	<b>494</b>	<b>136</b>	<b>1.644</b>	<b>685</b>	<b>2.948</b>	<b>1.335</b>	<b>3.636</b>	<b>1.808</b>	<b>3.176</b>	<b>1.592</b>
Imprenditori, liberi professionisti	—	—	—	—	17	7	142	104	98	80	34	28
Lavoratori in proprio	—	—	15	3	107	32	138	55	163	56	178	88
Coadiuvanti	—	—	5	—	9	4	7	6	8	3	13	4
Dirigenti e impiegati	—	—	72	26	760	251	1.864	729	2.442	1.074	2.106	992
Lavoratori dipendenti	—	—	402	107	751	391	797	441	925	595	845	480
<b>In cerca di prima occupazione</b>	—	—	<b>4.264</b>	<b>1.799</b>	<b>3.875</b>	<b>1.893</b>	<b>1.740</b>	<b>834</b>	<b>707</b>	<b>330</b>	<b>310</b>	<b>148</b>
<b>TOTALE POP. ATTIVA</b>	—	—	<b>8.991</b>	<b>4.377</b>	<b>12.790</b>	<b>7.323</b>	<b>12.887</b>	<b>8.123</b>	<b>13.715</b>	<b>8.992</b>	<b>11.715</b>	<b>7.971</b>
Scolari e studenti	36.721	18.984	18.146	9.668	4.289	2.137	1.057	625	117	50	34	14
Casalinghe	—	—	1.184	—	2.714	—	4.012	—	4.973	—	4.618	—
Ritirati dal lavoro	—	—	85	41	33	15	36	18	83	48	131	76
Altri	20.142	10.265	1.082	928	1.004	931	438	329	247	140	262	165
<b>TOTALE POP. NON ATTIVA</b>	<b>56.863</b>	<b>29.249</b>	<b>20.497</b>	<b>10.637</b>	<b>8.040</b>	<b>3.083</b>	<b>5.543</b>	<b>972</b>	<b>5.420</b>	<b>238</b>	<b>5.045</b>	<b>255</b>

## ramo di attività economica e posizione nella professione; non attiva per condizione non professionale

ETÀ (anni)

40 - 44		45 - 49		50 - 54		55 - 59		60 - 64		65 - 69		70 e più	
MF	M	MF	M	MF	M	MF	M	MF	M	MF	M	MF	M
12.305	8.782	11.118	8.202	10.104	7.531	7.195	5.508	2.391	1.804	907	670	519	368
343	231	294	221	298	237	185	160	27	22	1	1	—	—
554	471	441	386	455	394	376	333	181	160	100	91	84	70
2.661	1.957	2.721	2.026	2.602	1.922	2.078	1.554	899	717	527	400	292	226
298	80	307	79	279	92	197	66	69	26	32	15	19	6
3.608	2.210	2.675	1.772	2.411	1.621	1.849	1.276	574	380	135	84	52	28
5.184	4.064	4.974	3.939	4.357	3.502	2.695	2.279	668	521	113	80	72	38
1.163	825	1.523	1.092	1.695	1.240	1.357	1.050	483	404	218	184	116	99
20	16	31	26	29	28	19	18	10	7	2	2	10	6
729	562	976	753	1.151	893	978	782	364	320	181	157	95	86
60	11	67	8	57	13	47	8	9	1	5	—	2	—
16	14	12	10	13	13	23	20	6	5	2	1	1	—
338	222	437	295	445	293	290	222	94	71	28	24	8	7
170	159	145	133	135	133	73	72	12	11	2	2	—	—
—	—	—	—	—	—	—	—	—	—	—	—	—	—
—	—	—	—	—	—	—	—	—	—	—	—	—	—
63	55	58	49	62	60	19	19	7	6	1	1	—	—
107	104	87	84	73	73	54	53	5	5	1	1	—	—
494	458	494	467	502	474	299	289	41	41	15	15	5	5
6	6	3	3	6	6	5	4	4	4	4	4	—	—
22	19	19	19	15	13	6	5	5	5	5	5	1	1
3	—	2	1	2	—	1	—	—	—	—	—	—	—
90	82	78	71	102	92	43	42	10	10	2	2	2	2
373	351	392	373	377	363	244	237	22	22	4	4	2	2
528	484	403	383	305	289	168	159	61	54	17	14	18	15
11	11	10	9	6	6	8	8	5	3	1	1	2	2
69	66	59	59	33	33	34	33	18	17	12	11	6	6
3	—	1	1	3	1	2	1	2	1	—	—	—	—
80	67	36	32	38	35	22	19	5	5	2	1	1	1
365	340	297	282	225	214	102	98	31	28	2	1	9	6
1.099	693	946	653	673	505	421	332	131	109	61	50	31	25
12	11	20	15	12	12	11	9	11	10	2	1	—	—
185	132	196	144	142	112	119	91	59	52	36	32	21	18
21	8	22	5	14	7	9	1	3	1	1	1	—	—
159	124	104	83	78	58	46	41	13	13	7	6	3	3
722	418	604	406	427	316	236	190	45	33	15	10	7	4
1.546	1.504	1.406	1.368	1.264	1.244	809	796	179	174	23	22	21	21
79	77	63	61	63	62	38	37	12	12	6	6	9	9
258	254	169	165	112	109	58	58	23	22	3	3	1	1
2	2	1	1	2	2	2	—	1	1	—	—	—	—
63	56	42	36	22	22	27	25	5	4	2	2	2	2
1.144	1.115	1.131	1.105	1.065	1.049	684	676	138	135	12	11	9	9
2.456	1.620	2.153	1.430	1.852	1.211	1.361	920	596	402	351	234	215	135
226	175	168	145	180	138	132	101	56	42	32	25	26	17
1.112	727	1.079	702	939	586	769	492	373	250	272	177	158	105
191	51	199	56	185	65	126	51	53	21	25	13	17	6
402	293	299	233	214	175	147	122	44	35	11	10	6	5
525	374	408	294	334	247	187	154	70	54	11	9	8	2
1.062	908	918	812	750	657	540	498	110	99	14	13	7	5
7	5	7	5	6	6	3	2	2	2	1	1	1	1
113	108	112	106	101	97	51	50	26	25	7	6	2	2
5	3	3	1	2	2	4	3	—	—	—	—	—	—
393	277	332	265	283	222	225	198	38	29	1	1	2	1
544	515	464	435	358	330	257	245	44	43	5	5	2	1
458	386	333	301	288	254	176	165	77	70	45	42	28	26
153	140	103	94	97	90	92	90	50	49	34	34	20	20
16	8	10	10	11	9	3	3	3	2	1	1	1	1
2	2	1	1	1	—	3	1	—	—	—	—	—	—
257	212	191	173	152	133	63	60	18	16	9	7	6	4
30	24	28	23	27	22	15	11	6	3	1	—	1	1
3.329	1.745	2.797	1.563	2.640	1.524	1.991	1.227	701	440	161	94	78	37
40	30	36	28	56	46	68	64	31	31	18	17	16	15
157	81	101	68	98	70	60	40	28	24	10	8	7	6
11	3	11	5	13	2	3	—	1	1	1	1	—	—
2.085	1.030	1.523	820	1.447	811	1.234	730	428	257	98	53	29	10
1.036	601	1.126	642	1.026	595	626	393	213	127	34	15	26	6
224	133	82	61	40	38	34	31	2	1	—	—	—	—
12.529	8.915	11.200	8.263	10.144	7.569	7.229	5.539	2.393	1.805	907	670	519	368
22	11	9	3	—	—	—	—	—	—	—	—	—	—
5.770	—	6.133	—	6.370	—	5.854	—	3.772	—	3.666	—	6.192	—
340	219	851	556	1.716	1.089	4.100	2.648	5.600	3.646	7.848	5.007	16.383	9.337
324	189	420	272	541	327	644	360	592	269	707	297	1.959	619
6.456	419	7.413	831	8.627	1.416	10.598	3.008	9.964	3.915	12.221	5.304	24.534	9.956

**TAV. 6 - Popolazione residente attiva e non attiva per sesso e stato civile; attiva per ramo di**

RAMI DI ATTIVITÀ ECONOMICA POSIZIONE NELLA PROFESSIONE	MASCHI					TOTALE
	CELIBI	CONIUGATI	VEDOVI	SEPARATI LEGALMENTE	DIVORZIATI	
<b>CONDIZIONE PROFESSIONALE</b>	<b>12.935</b>	<b>50.739</b>	<b>384</b>	<b>456</b>	<b>133</b>	<b>64.647</b>
- di cui disoccupati	981	1.369	12	27	9	2.398
Imprenditori, liberi professionisti	503	2.874	19	54	15	3.465
Lavoratori in proprio	1.540	11.710	131	99	30	13.510
Coadiuvanti	346	549	2	4	1	902
Dirigenti e impiegati	2.792	12.138	78	150	33	15.191
Lavoratori dipendenti	7.754	23.468	154	149	54	31.579
<b>Agricoltura, caccia, foreste, pesca</b>	<b>976</b>	<b>5.681</b>	<b>62</b>	<b>16</b>	<b>5</b>	<b>6.740</b>
Imprenditori, liberi professionisti	12	132	1	1	1	147
Lavoratori in proprio	522	3.876	50	10	2	4.460
Coadiuvanti	109	64	—	1	—	174
Dirigenti e impiegati	19	110	—	1	—	130
Lavoratori dipendenti	314	1.499	11	3	2	1.829
<b>Energia, gas e acqua</b>	<b>279</b>	<b>1.003</b>	<b>1</b>	<b>7</b>	<b>1</b>	<b>1.291</b>
Imprenditori, liberi professionisti	—	—	—	—	—	—
Lavoratori in proprio	—	—	—	—	—	—
Coadiuvanti	—	—	—	—	—	—
Dirigenti e impiegati	50	300	1	3	1	355
Lavoratori dipendenti	229	703	—	4	—	936
<b>Industrie estrattive, trasformazione minerali, chimiche</b>	<b>500</b>	<b>2.810</b>	<b>17</b>	<b>17</b>	<b>5</b>	<b>3.349</b>
Imprenditori, liberi professionisti	3	28	—	1	—	32
Lavoratori in proprio	14	118	1	2	—	135
Coadiuvanti	4	4	—	—	—	8
Dirigenti e impiegati	84	522	2	4	2	614
Lavoratori dipendenti	395	2.138	14	10	3	2.560
<b>Industrie lavorazione metalli, meccanica precisione</b>	<b>1.387</b>	<b>2.915</b>	<b>15</b>	<b>20</b>	<b>7</b>	<b>4.344</b>
Imprenditori, liberi professionisti	5	59	—	—	—	64
Lavoratori in proprio	74	384	3	1	1	463
Coadiuvanti	11	8	—	—	—	19
Dirigenti e impiegati	149	418	1	5	1	574
Lavoratori dipendenti	1.148	2.046	11	14	5	3.224
<b>Industrie alimentari, tessili, pelli, legno, altre</b>	<b>1.073</b>	<b>3.753</b>	<b>27</b>	<b>37</b>	<b>10</b>	<b>4.900</b>
Imprenditori, liberi professionisti	8	73	1	1	1	84
Lavoratori in proprio	106	748	11	9	1	875
Coadiuvanti	26	41	—	1	—	68
Dirigenti e impiegati	166	623	3	7	3	802
Lavoratori dipendenti	767	2.268	12	19	5	3.071
<b>Industria costruzioni, installazioni impianti edilizia</b>	<b>2.110</b>	<b>7.704</b>	<b>52</b>	<b>51</b>	<b>20</b>	<b>9.937</b>
Imprenditori, liberi professionisti	36	374	2	3	1	416
Lavoratori in proprio	131	1.104	6	10	3	1.254
Coadiuvanti	18	10	—	—	—	28
Dirigenti e impiegati	134	314	2	5	2	457
Lavoratori dipendenti	1.791	5.902	42	33	14	7.782
<b>Commercio, pubblici esercizi; riparazioni di veicoli</b>	<b>3.334</b>	<b>9.955</b>	<b>80</b>	<b>110</b>	<b>48</b>	<b>13.527</b>
Imprenditori, liberi professionisti	163	1.052	5	25	6	1.251
Lavoratori in proprio	548	4.391	54	53	19	5.065
Coadiuvanti	154	377	2	2	1	536
Dirigenti e impiegati	579	1.717	5	19	8	2.328
Lavoratori dipendenti	1.890	2.418	14	11	14	4.347
<b>Trasporti e comunicazioni</b>	<b>674</b>	<b>4.806</b>	<b>31</b>	<b>52</b>	<b>7</b>	<b>5.570</b>
Imprenditori, liberi professionisti	4	30	—	—	—	34
Lavoratori in proprio	50	591	3	6	—	650
Coadiuvanti	11	20	—	—	—	31
Dirigenti e impiegati	190	1.424	13	18	2	1.647
Lavoratori dipendenti	419	2.741	15	28	5	3.208
<b>Credito e assicurazione; servizi imprese; noleggio</b>	<b>509</b>	<b>2.234</b>	<b>19</b>	<b>34</b>	<b>7</b>	<b>2.803</b>
Imprenditori, liberi professionisti	161	801	7	15	3	987
Lavoratori in proprio	13	61	1	1	1	77
Coadiuvanti	3	6	—	—	—	9
Dirigenti e impiegati	280	1.198	7	15	1	1.501
Lavoratori dipendenti	52	168	4	3	2	229
<b>Pubblica amministrazione; servizi pubblici e privati</b>	<b>2.093</b>	<b>9.878</b>	<b>80</b>	<b>112</b>	<b>23</b>	<b>12.186</b>
Imprenditori, liberi professionisti	111	325	3	8	3	450
Lavoratori in proprio	82	437	2	7	3	531
Coadiuvanti	10	19	—	—	—	29
Dirigenti e impiegati	1.141	5.512	44	73	13	6.783
Lavoratori dipendenti	749	3.585	31	24	4	4.393
<b>In cerca di prima occupazione</b>	<b>4.403</b>	<b>818</b>	<b>2</b>	<b>32</b>	<b>13</b>	<b>5.268</b>
<b>TOTALE POPOLAZIONE ATTIVA</b>	<b>17.338</b>	<b>51.557</b>	<b>386</b>	<b>488</b>	<b>146</b>	<b>69.915</b>
Scolari e studenti	31.251	230	4	5	2	31.492
Casalinghe	—	—	—	—	—	—
Ritirati dal lavoro	790	19.161	2.567	117	65	22.700
Altri	13.028	1.823	196	28	16	15.091
<b>TOTALE POPOLAZIONE NON ATTIVA</b>	<b>45.069</b>	<b>21.214</b>	<b>2.767</b>	<b>150</b>	<b>83</b>	<b>69.283</b>



## attività economica e posizione nella professione; non attiva per condizione non professionale

FEMMINE						MASCHI E FEMMINE					
NUBILI	CONIUGATE	VEDOVE	SEPARATE LEGALMENTE	DIVORZIATE	TOTALE	CELIBI E NUBILI	CONIUGATI	VEDOVI	SEPARATI LEGALMENTE	DIVORZIATI	TOTALE
8.011	19.394	1.118	401	170	29.094	20.946	70.133	1.502	857	303	93.741
722	835	23	44	8	1.632	1.703	2.204	35	71	17	4.030
92	440	39	8	5	584	595	3.314	58	62	20	4.049
462	3.843	309	43	20	4.677	2.002	15.553	440	142	50	18.187
129	1.315	19	2	1	1.466	475	1.864	21	6	2	2.368
3.337	7.420	268	172	77	11.274	6.129	19.558	346	322	110	26.465
3.991	6.376	483	176	67	11.093	11.745	29.844	637	325	121	42.672
259	2.152	89	16	5	2.521	1.235	7.833	151	32	10	9.261
5	17	2	2	—	26	17	149	3	3	1	173
81	1.052	67	2	3	1.205	603	4.928	117	12	5	5.665
23	284	1	—	—	308	132	348	1	1	—	482
15	22	2	—	—	39	34	132	2	1	—	169
135	777	17	12	2	943	449	2.276	28	15	4	2.772
30	59	2	—	2	93	309	1.062	3	7	3	1.384
—	—	—	—	—	—	—	—	—	—	—	—
—	—	—	—	—	—	—	—	—	—	—	—
—	—	—	—	—	—	—	—	—	—	—	—
27	42	2	—	2	73	77	342	3	3	3	428
3	17	—	—	—	20	232	720	—	4	—	956
100	239	15	4	2	360	600	3.049	32	21	7	3.709
—	2	—	—	—	2	3	30	—	1	—	34
2	10	1	—	—	13	16	128	2	2	—	148
—	8	—	—	—	8	4	12	—	—	—	16
62	82	1	2	1	148	146	604	3	6	3	762
36	137	13	2	1	189	431	2.275	27	12	4	2.749
201	307	3	5	—	516	1.588	3.222	18	25	7	4.860
—	3	—	—	—	3	5	62	—	—	—	67
1	17	—	—	—	18	75	401	3	1	1	481
—	10	—	—	—	10	11	18	—	—	—	29
87	105	—	1	—	193	236	523	1	6	1	767
113	172	3	4	—	292	1.261	2.218	14	18	5	3.516
1.993	2.873	91	37	19	5.013	3.066	6.626	118	74	29	9.913
2	11	4	—	—	17	10	84	5	1	1	101
62	223	10	6	1	302	168	971	21	15	2	1.177
9	78	1	—	—	88	35	119	1	1	—	156
194	295	5	10	6	510	360	918	8	17	9	1.312
1.726	2.266	71	21	12	4.096	2.493	4.534	83	40	17	7.167
153	260	8	1	1	423	2.263	7.964	60	52	21	10.360
1	8	1	—	—	10	37	382	3	3	1	426
3	15	1	—	—	19	134	1.119	7	10	3	1.273
1	5	—	—	—	6	19	15	—	—	—	34
86	94	—	1	1	182	220	408	2	6	3	639
62	138	6	—	—	206	1.853	6.040	48	33	14	7.988
1.696	4.796	315	87	33	6.927	5.030	14.751	395	197	81	20.454
20	234	29	2	3	288	183	1.286	34	27	9	1.539
199	2.085	217	29	13	2.543	747	6.476	271	82	32	7.608
84	872	15	1	1	973	238	1.249	17	3	2	1.509
588	797	16	19	8	1.428	1.167	2.514	21	38	16	3.756
805	808	38	36	8	1.695	2.695	3.226	52	47	22	6.042
156	653	34	16	5	864	830	5.459	65	68	12	6.434
1	8	1	—	—	10	5	38	1	—	—	44
1	20	1	—	—	22	51	611	4	6	—	672
—	9	—	—	—	9	11	29	—	—	—	40
128	471	22	11	4	636	318	1.895	35	29	6	2.283
26	145	10	5	1	187	445	2.886	25	33	6	3.395
415	515	15	19	4	968	924	2.749	34	53	11	3.771
34	81	2	4	1	122	195	882	9	19	4	1.109
5	18	—	—	1	24	18	79	1	1	2	101
1	10	—	—	—	11	4	16	—	—	—	20
357	380	7	14	2	760	637	1.578	14	29	3	2.261
18	26	6	1	—	51	70	194	10	4	2	280
3.008	7.540	546	216	99	11.409	5.101	17.418	626	328	122	23.595
29	76	—	—	1	106	140	401	3	8	4	556
108	403	12	6	2	531	190	840	14	13	5	1.062
11	39	2	1	—	53	21	58	2	1	—	82
1.793	5.132	213	114	53	7.305	2.934	10.644	257	187	66	14.088
1.067	1.890	319	95	43	3.414	1.816	5.475	350	119	47	7.807
4.486	1.440	25	47	12	6.010	8.889	2.258	27	79	25	11.278
12.497	20.834	1.143	448	182	35.104	29.835	72.391	1.529	936	328	105.019
28.448	435	8	10	2	28.903	59.699	665	12	15	4	60.395
3.034	44.931	6.921	240	132	55.258	3.034	44.931	6.921	240	132	55.258
1.703	7.219	5.461	73	50	14.506	2.493	26.380	8.028	190	115	37.206
10.998	1.102	1.129	23	19	13.271	24.026	2.925	1.325	51	35	28.362
44.183	53.687	13.519	346	203	111.938	89.252	74.901	16.286	496	286	181.221

TAV. 7 - Popolazione residente attiva in condizione professionale per

N. CLASSIFICAZIONE	RAMI E CLASSI DI ATTIVITÀ ECONOMICA	POSIZIONE			
		IMPRENDITORI E LIBERI PROFESSIONISTI		LAVORATORI IN PROPRIO	
		MF	M	MF	M
0	<b>Agricoltura, caccia, foreste, pesca</b>	173	147	5.665	4.460
01	Agricoltura e caccia	170	144	5.497	4.309
02	Foreste	—	—	2	2
03	Pesca	—	—	77	76
04	Attività connesse con agricoltura	3	3	89	73
1	<b>Energia, gas e acqua</b>	—	—	—	—
1A	<b>Estrazione di combustibili - Industria petrolifera</b>	—	—	—	—
11	Industria dell'estrazione e agglomerazione di combustibili solidi	—	—	—	—
12	Cokerie	—	—	—	—
13	Industria dell'estrazione di petrolio e gas naturali	—	—	—	—
14	Industria petrolifera	—	—	—	—
15	Industria dei combustibili nucleari	—	—	—	—
1B	<b>Energia elettrica, gas e acqua</b>	—	—	—	—
16	Industria produzione e distribuzione di energia elettrica e gas	—	—	—	—
17	Industria raccolta, depurazione e distribuzione di acqua	—	—	—	—
2	<b>Industrie estrattive, manifatturiere per trasformazione minerali, chimiche</b>	34	32	148	135
21	Industria dell'estrazione di minerali metalliferi	1	1	1	1
22	Industria della produzione e prima trasformazione dei metalli	—	—	27	23
23	Industria estrazione di minerali non metalliferi; torbiere	3	3	11	10
24	Industria della lavorazione di minerali non metalliferi	22	21	104	99
25	Industrie chimiche	8	7	5	2
26	Industria della produzione di fibre artificiali e sintetiche	—	—	—	—
3	<b>Industrie manifatturiere per lavorazione metalli; meccanica di precisione</b>	67	64	481	463
31	Industria della costruzione di prodotti in metallo	31	28	287	277
32	Industria costruzione e installazione di macchine e di materiale meccanico	15	15	28	27
33	Industria della costruzione, installazione e riparazione di macchine	1	1	8	8
34	Industria costruzione e installazione di impianti e riparazione di materiale elettrico	17	17	123	118
35	Industria costruzione e montaggio di autoveicoli	1	1	4	4
36	Industria della costruzione di altri mezzi di trasporto	1	1	7	5
37	Industria della costruzione di strumenti di precisione	1	1	24	24
4	<b>Industrie manifatturiere alimentari, tessili, abbigliamento, mobilio, altre</b>	101	84	1.177	875
41	Industrie alimentari	13	12	165	123
42	Industrie dello zucchero, delle bevande e del tabacco	10	7	12	12
43	Industrie tessili	1	—	68	15
44	Industrie delle pelli e del cuoio	3	3	27	20
45	Industrie delle calzature, di abbigliamento e affini	26	21	348	189
46	Industrie del legno e del mobile in legno	26	24	358	344
47	Industrie della carta; stampa ed editoria	14	12	78	64
48	Industrie della gomma e manufatti di materie plastiche	7	4	53	52
49	Industrie manifatturiere diverse	1	1	68	56
5	<b>Industria costruzione e installazioni impianti per edilizia</b>	426	416	1.273	1.254
50	Edilizia e genio civile	426	416	1.273	1.254
6	<b>Commercio, pubblici esercizi; riparazioni di veicoli</b>	1.539	1.251	7.608	5.065
6A	<b>Commercio, pubblici esercizi e alberghi</b>	1.539	1.251	6.793	4.263
61	Commercio all'ingrosso	290	244	604	459
62	Commercio all'ingrosso di materiali da recupero	5	5	25	23
63	Intermediari del commercio	671	628	672	593
64	Commercio al minuto alimentari, abbigliamento; farmacie	314	185	3.939	2.148
65	Commercio al minuto veicoli, carburanti, libri, articoli vari	122	89	858	612
66	Pubblici esercizi ed esercizi alberghieri	137	100	695	428
6B	<b>Riparazioni di beni di consumo e di veicoli</b>	—	—	815	802
67	Riparazioni di beni di consumo e di veicoli	—	—	815	802
7	<b>Trasporti e comunicazioni</b>	44	34	672	650
71	Ferrovie	1	1	1	1
72	Altri trasporti terrestri	32	24	567	553
73	Trasporti fluviali, lacuali e lagunari	—	—	—	—
74	Trasporti marittimi e cabotaggio	—	—	—	—
75	Trasporti aerei	—	—	1	1
76	Attività connesse ai trasporti	8	6	55	54
77	Agenzie di viaggio, intermediari dei trasporti, magazzini	3	3	48	41
79	Comunicazioni	—	—	—	—
8	<b>Credito e assicurazione; servizi alle imprese; noleggio</b>	1.109	987	101	77
8A	<b>Credito e assicurazione</b>	69	60	15	11
81	Istituti di credito	—	—	—	—
82	Assicurazione	69	60	15	11
8B	<b>Servizi prestati alle imprese; noleggio</b>	1.040	927	86	66
83	Ausiliari finanziari; servizi alle imprese	1.037	924	71	54
84	Noleggio di beni mobili	3	3	15	12
9	<b>Pubblica amministrazione; servizi pubblici e privati</b>	556	450	1.062	531
9A	<b>Pubblica amministrazione</b>	—	—	—	—
91	Pubblica amministrazione, difesa, sicurezza sociale	—	—	—	—
9B	<b>Servizi pubblici e privati</b>	556	450	1.062	531
92	Servizi di igiene, amministrazione di cimiteri	15	10	57	49
93	Istruzione	21	15	25	16
94	Ricerca e sviluppo	3	2	—	—
95	Sanità e servizi veterinari	403	338	79	68
96	Altri servizi sociali	3	1	—	—
97	Servizi ricreativi e culturali	72	56	50	33
98	Servizi personali	39	28	851	365
99	Rappresentanze diplomatiche, organizzazioni internazionali, forze armate alleate	—	—	—	—
	<b>TOTALE</b>	<b>4.049</b>	<b>3.465</b>	<b>18.187</b>	<b>13.510</b>

## sesso, posizione nella professione, ramo e classe di attività economica

NELLA PROFESSIONE								N. CLASSIFI- CAZIONE
COADIUVANTI		DIRIGENTI E IMPIEGATI		LAVORATORI DIPENDENTI		TOTALE		
MF	M	MF	M	MF	M	MF	M	
482	174	169	130	2.772	1.829	9.261	6.740	0
461	160	57	43	2.294	1.426	8.479	6.082	01
—	—	1	—	115	109	118	111	02
13	12	7	7	179	172	276	267	03
8	2	104	80	184	122	388	280	04
—	—	428	355	956	936	1.384	1.291	1
—	—	154	133	380	369	534	502	1A
—	—	3	3	18	18	21	21	11
—	—	1	1	10	9	11	10	12
—	—	101	85	270	265	371	350	13
—	—	45	40	78	73	123	113	14
—	—	4	4	4	4	8	8	15
—	—	274	222	576	567	850	789	1B
—	—	266	214	500	492	766	706	16
—	—	8	8	76	75	84	83	17
16	8	762	614	2.749	2.560	3.709	3.349	2
1	—	6	4	76	69	85	75	21
5	2	70	49	513	445	615	519	22
1	1	18	13	230	223	263	250	23
8	5	279	227	1.118	1.069	1.531	1.421	24
1	—	389	321	809	753	1.212	1.083	25
—	—	—	—	3	1	3	1	26
29	19	767	574	3.516	3.224	4.860	4.344	3
22	16	210	160	1.723	1.604	2.273	2.085	31
3	2	153	109	645	588	844	741	32
—	—	38	31	31	28	78	68	33
2	—	196	152	694	606	1.032	893	34
—	—	115	84	286	276	406	365	35
—	—	16	14	44	36	68	56	36
2	1	39	24	93	86	159	136	37
156	68	1.312	802	7.167	3.071	9.913	4.900	4
54	26	137	95	498	363	867	619	41
2	—	140	96	291	151	455	266	42
5	1	79	37	564	207	717	260	43
7	2	31	20	331	252	399	297	44
40	11	386	208	3.487	561	4.287	990	45
28	21	114	76	967	820	1.493	1.285	46
8	4	311	196	625	389	1.036	665	47
3	1	78	52	314	269	455	378	48
9	2	36	22	90	59	204	140	49
34	28	639	457	7.988	7.782	10.360	9.937	5
34	28	639	457	7.988	7.782	10.360	9.937	50
1.509	536	3.756	2.328	6.042	4.347	20.454	13.527	6
1.492	527	3.682	2.284	4.585	2.943	18.091	11.268	6A
142	53	1.425	927	1.084	891	3.545	2.574	61
—	—	8	7	19	19	57	54	62
67	28	372	317	4	4	1.786	1.570	63
859	309	989	496	1.581	772	7.682	3.910	64
168	50	671	392	590	439	2.409	1.582	65
256	87	217	145	1.307	818	2.612	1.578	66
17	9	74	44	1.457	1.404	2.363	2.259	6B
17	9	74	44	1.457	1.404	2.363	2.259	67
40	31	2.283	1.647	3.395	3.208	6.434	5.570	7
—	—	454	402	656	636	1.112	1.040	71
34	29	246	170	1.458	1.437	2.337	2.213	72
—	—	8	7	10	9	18	16	73
—	—	18	15	61	57	79	72	74
—	—	22	20	24	20	47	41	75
4	1	159	140	236	222	462	423	76
2	1	34	19	193	169	280	233	77
—	—	1.342	874	757	658	2.099	1.532	79
20	9	2.261	1.501	280	229	3.771	2.803	8
8	2	1.396	1.063	81	63	1.569	1.199	8A
—	—	1.113	902	71	55	1.184	957	81
8	2	283	161	10	8	385	242	82
12	7	865	438	199	166	2.202	1.604	8B
10	7	861	437	165	138	2.144	1.560	83
2	—	4	1	34	28	58	44	84
82	29	14.088	6.783	7.807	4.393	23.595	12.186	9
—	—	4.437	3.136	2.663	2.290	7.100	5.426	9A
—	—	4.437	3.136	2.663	2.290	7.100	5.426	91
82	29	9.651	3.647	5.144	2.103	16.495	6.760	9B
6	3	21	14	411	253	510	329	92
7	5	7.078	2.164	1.003	499	8.134	2.699	93
—	—	56	44	7	6	66	52	94
10	3	1.572	826	1.715	777	3.779	2.012	95
—	—	610	396	172	59	785	456	96
11	6	287	190	180	119	600	404	97
48	12	22	11	1.655	389	2.615	805	98
—	—	5	2	1	1	6	3	99
2.368	902	26.465	15.191	42.672	31.579	93.741	64.647	

**TAV. 8 - Popolazione residente attiva in condizione professionale per sesso e professione**

N. CLASSIFICAZIONE	PROFESSIONI	MF	M	N. CLASSIFICAZIONE	PROFESSIONI	MF	M
<b>1</b>	<b>Professioni liberali, tecniche, scientifiche, e assimilate</b>	<b>13.615</b>	<b>7.043</b>	1.74	Altri ingegneri	194	191
1.1	<b>Professori, insegnanti, e assimilati</b>	<b>6.487</b>	<b>1.869</b>	1.75	Architetti	138	111
1.11	Professori universitari e assimilati	122	73	1.76	Geometri e periti edili	617	608
1.12	Professori di scuola secondaria superiore e assimilati	1.464	652	1.77	Periti industriali, periti chimici, e assimilati	217	205
1.13	Professori di scuola media e assimilati	1.667	490	1.78	Disegnatori tecnici e cartografi	142	124
1.14	Insegnanti di scuola elementare e assimilati	2.491	320	1.79	Tecnici di impianti nucleari	5	5
1.15	Presidi, capi di istituti di istruzione, direttori didattici	80	57	<b>1.8</b>	<b>Matematici, statistici, economisti e commercialisti</b>	<b>361</b>	<b>277</b>
1.16	Insegnanti non altrove classificati	656	271	1.81	Matematici, statistici, economisti, sociologi	13	5
1.17	Cultori di discipline non altrove classificati	7	6	1.82	Commercialisti e assimilati	348	272
<b>1.2</b>	<b>Scrittori, giornalisti, artisti, e assimilati</b>	<b>327</b>	<b>243</b>	<b>1.9</b>	<b>Impiegati tecnici</b>	<b>1.234</b>	<b>1.090</b>
1.21	Scrittori, giornalisti e pubblicisti	78	61	1.91	Tecnici con mansioni direttive e di concetto (escluse le professioni agricole)	624	563
1.22	Pittori, scultori, e assimilati	120	81	1.92	Tecnici con mansioni esecutive (escluse le professioni agricole)	610	527
1.23	Registi, direttori artistici, coreografi e tecnici dello spettacolo	11	9	<b>2</b>	<b>Professioni amministrative e assimilate</b>	<b>16.100</b>	<b>10.892</b>
1.24	Musicisti, orchestrali, artisti lirici, attori	59	44	<b>2.1</b>	<b>Imprenditori e direttori imprese e pubblica amministrazione</b>	<b>1.018</b>	<b>904</b>
1.25	Artisti di varietà e assimilati	21	12	2.11	Imprenditori titolari e amministratori delegati di imprese industriali, dei trasporti, del credito e dei servizi	706	641
1.26	Atleti, allenatori, e assimilati	38	36	2.12	Imprenditori titolari e amministratori delegati di imprese commerciali	135	110
<b>1.3</b>	<b>Membri del clero e assimilati</b>	<b>109</b>	<b>102</b>	2.13	Imprenditori titolari e amministratori delegati di pubblici esercizi	33	24
1.31	Arcivescovi, vescovi diocesani e superiori generali	12	5	2.14	Direttori e categorie similari delle industrie, trasporti, credito e servizi	60	52
1.32	Parroci e altri sacerdoti addetti alla cura delle anime	85	85	2.15	Direttori e categorie similari del commercio	45	39
1.33	Ministri di culti non cattolici	12	12	2.16	Direttori e categorie similari dei pubblici esercizi	22	22
<b>1.4</b>	<b>Medici, farmacisti, ostetriche, infermieri e tecnici sanitari</b>	<b>3.136</b>	<b>1.634</b>	2.17	Direttori generali e categorie similari della pubblica amministrazione	17	16
1.41	Medici chirurghi generici	735	611	<b>2.2</b>	<b>Impiegati amministrativi con mansioni direttive e di concetto</b>	<b>8.013</b>	<b>5.016</b>
1.42	Medici chirurghi specialisti	173	137	2.21	Impiegati amministrativi con mansioni direttive e di concetto	5.055	3.312
1.43	Dentisti	53	50	2.22	Bibliotecari, impiegati di archivio, e assimilati	54	28
1.44	Farmacisti	113	67	2.23	Cancellieri e ufficiali giudiziari	67	50
1.45	Ostetriche	58	—	2.24	Capistazione e assimilati	86	79
1.46	Infermieri e assimilati	1.467	523	2.25	Titolari uffici postali, telegrafici, e assimilati	30	23
1.47	Operatori radiografici, ottici, odontotecnici, e assimilati	224	186	2.26	Analisti e programmatori di calcolatori elettronici e di macchine contabili	100	78
1.48	Assistenti, tecnici sanitari, e assimilati	313	60	2.27	Capitreno e assimilati	131	125
<b>1.5</b>	<b>Magistrati, avvocati, notai</b>	<b>359</b>	<b>323</b>	2.28	Cassieri di negozio	135	27
1.51	Magistrati e giuristi	41	38	2.29	Contabili, economi, cassieri non altrove classificati	2.355	1.294
1.52	Avvocati e procuratori legali	298	266	<b>2.3</b>	<b>Impiegati amministrativi con mansioni esecutive</b>	<b>5.398</b>	<b>3.336</b>
1.53	Notai	20	19	2.31	Dattilografi e stenografi	318	66
<b>1.6</b>	<b>Agronomi, veterinari e biologi</b>	<b>137</b>	<b>119</b>	2.32	Operatori di macchine contabili e calcolatrici	71	36
1.61	Agronomi; periti agrari, forestali, zootecnici; e assimilati	76	73	2.33	Operatori di macchine perforatrici	36	16
1.62	Veterinari	30	29	2.34	Operatori di calcolatori elettronici, di macchine tradizionali, e assimilati	157	98
1.63	Biologi, zoologi, naturalisti	31	17	2.35	Fattorini e bigliettai	72	67
<b>1.7</b>	<b>Fisici, chimici, ingegneri, geometri, periti industriali, disegnatori e cartografi</b>	<b>1.465</b>	<b>1.386</b>				
1.71	Fisici, astronomi, geologi	15	14				
1.72	Chimici	63	56				
1.73	Ingegneri edili	74	72				

## segue TAV. 8 — Popolazione residente attiva in condizione professionale per sesso e professione

N. CLASSIFICAZIONE	PROFESSIONI	MF	M	N. CLASSIFICAZIONE	PROFESSIONI	MF	M
2.36	Portalettere e fattorini postali	319	286	<b>4.2</b>	<b>Fonditori, laminatori, e assimilati</b>	<b>691</b>	<b>561</b>
2.37	Telefonisti e telegrafisti	364	227	4.21	Fonditori, fornaioli e formatori	563	450
2.38	Pesatori e misuratori	8	6	4.22	Laminatori e trafilatori	76	66
2.39	Impiegati amministrativi non altrove classificati	4.053	2.534	4.23	Galvanoplastieri, cementatori e temperatori	52	45
<b>2.4</b>	<b>Membri dei corpi armati dello stato</b>	<b>206</b>	<b>206</b>	<b>4.3</b>	<b>Fabbriferrai, tornitori, incisori, orafi, argentieri, e assimilati</b>	<b>1.969</b>	<b>1.814</b>
2.41	Ufficiali	63	63	4.31	Fabbriferrai e fucinatori	502	481
2.42	Sottufficiali	136	136	4.32	Alesatori, fresatori e tornitori	306	292
2.43	Graduati e militari di carriera	7	7	4.33	Finitori e pulitori di prodotti meccanici	106	103
<b>2.5</b>	<b>Membri dei corpi di polizia e sicurezza interna</b>	<b>1.465</b>	<b>1.430</b>	4.34	Utensilisti ed attrezzisti di officina	24	22
2.51	Ufficiali dei carabinieri, di polizia, della guardia di finanza, dei vigili del fuoco, e assimilati	43	40	4.35	Incisori di metalli, orafi e argentieri	38	32
2.52	Ispettori generali di P. S., questori, commissari di polizia, e assimilati	10	9	4.36	Operai metallurgici non altrove classificati	993	884
2.53	Sottufficiali dei carabinieri, di polizia, della guardia di finanza, dei vigili del fuoco, e assimilati	353	347	<b>4.4</b>	<b>Meccanici montatori, riparatori, di precisione, e assimilati</b>	<b>2.442</b>	<b>2.335</b>
2.54	Carabinieri, agenti di polizia, guardie di finanza, vigili del fuoco e assimilati	1.059	1.034	4.41	Meccanici generici e riparatori meccanici	1.994	1.948
<b>3</b>	<b>Professioni inerenti all'agricoltura, alla silvicoltura, all'allevamento del bestiame e alla pesca</b>	<b>9.025</b>	<b>6.564</b>	4.42	Meccanici montatori	293	240
<b>3.1</b>	<b>Conduttori e direttori di aziende agricole, forestali e zootecniche</b>	<b>6.231</b>	<b>4.692</b>	4.43	Meccanici e riparatori meccanici di protesi	38	37
3.11	Conduttori di aziende ad ordinamento produttivo misto e assimilati	6.004	4.511	4.44	Meccanici di precisione e orologiai	92	87
3.12	Conduttori di aziende ad ordinamento produttivo specializzato e assimilati	134	107	4.45	Lubrificatori e pulitori	25	23
3.13	Conduttori allevatori e assimilati	72	57	<b>4.5</b>	<b>Carpentieri in ferro, saldatori, e assimilati</b>	<b>1.674</b>	<b>1.612</b>
3.14	Direttori e categorie simili delle aziende agricole, forestali e zootecniche	21	17	4.51	Carpentieri in ferro	197	195
<b>3.2</b>	<b>Lavoratori agricoli, conducenti di macchine agricole, pastori, e assimilati</b>	<b>2.527</b>	<b>1.615</b>	4.52	Saldatori	829	807
3.21	Lavoratori agricoli generici	2.283	1.394	4.53	Lamieristi e ramai	648	610
3.22	Lavoratori agricoli specializzati	151	135	<b>4.6</b>	<b>Frantumatori, cementieri e operai addetti alla lavorazione dei minerali non metalliferi</b>	<b>746</b>	<b>701</b>
3.23	Conducenti di macchine agricole	56	56	4.61	Frantumatori, cementieri, e assimilati	191	186
3.24	Pastori e guardiani di animali	37	30	4.62	Tagliatori, levigatori, modellatori, di pietre, e assimilati	174	169
<b>3.3</b>	<b>Lavoratori forestali e carbonai</b>	<b>40</b>	<b>37</b>	4.63	Vetrai	103	95
3.31	Lavoratori forestali e boschivi	39	36	4.64	Ceramisti e terracottai	83	65
3.32	Carbonai	1	1	4.65	Fornaci di laterizi	163	160
<b>3.4</b>	<b>Pescatori, cacciatori, e assimilati</b>	<b>227</b>	<b>220</b>	4.66	Molatori, lucidatori e smerigliatori di pietre e vetro	10	10
3.41	Pescatori e assimilati	226	219	4.67	Incisori, decoratori, mosaicisti, di pietre, ceramiche e vetro	22	16
3.42	Cacciatori	1	1	<b>5</b>	<b>Professioni inerenti alla trasformazione dei prodotti</b>	<b>10.329</b>	<b>5.499</b>
<b>4</b>	<b>Professioni inerenti alla estrazione ed alla lavorazione dei minerali e dei loro prodotti</b>	<b>7.957</b>	<b>7.440</b>	<b>5.1</b>	<b>Panettieri, pastai, dolciari, macellatori, casari, vinificatori, e assimilati</b>	<b>1.087</b>	<b>758</b>
<b>4.1</b>	<b>Sondatori, perforatori, minatori, e assimilati</b>	<b>435</b>	<b>417</b>	5.11	Mugnai e risieri	59	51
4.11	Sondatori e perforatori	156	156	5.12	Panettieri e pastai	436	321
4.12	Minatori e cavatori	79	74	5.13	Pasticcieri, caramellai, e assimilati	272	140
4.13	Manovali di miniera e di cava	159	152	5.14	Zuccherieri	5	5
4.14	Operai addetti alla estrazione e alla preparazione dei minerali non altrove classificati	41	35	5.15	Macellatori, insaccatori, salatori, e assimilati	148	120
				5.16	Conservieri	23	18
				5.17	Casari	20	13
				5.18	Vinificatori, birrai, lavoratori delle acque minerali, delle bevande alcoliche e analcoliche	43	35
				5.19	Cernitori di prodotti agricoli e addetti alla lavorazione dei prodotti alimentari non altrove classificati	81	55

## segue TAV. 8 — Popolazione residente attiva in condizione professionale per sesso e professione

N. CLASSIFICAZIONE	PROFESSIONI	MF	M	N. CLASSIFICAZIONE	PROFESSIONI	MF	M
<b>5.2</b>	<b>Selezionatori, condizionatori e confezionatori del tabacco</b>	<b>90</b>	<b>16</b>	5.77	Pirotecnici e artigiani	6	5
5.21	Condizionatori del tabacco	75	12	5.78	Profumisti, saponieri, e assimilati	6	4
5.22	Sigarai, sigaretta e altri confezionatori del tabacco	15	4	5.79	Sorveglianti di apparecchi chimici e altri addetti alle lavorazioni chimiche non altrove classificati	735	627
<b>5.3</b>	<b>Filatori, tessitori, tintori, e assimilati</b>	<b>742</b>	<b>213</b>	<b>5.8</b>	<b>Cartai, cartotecnici, tipografi, legatori, fotografi, e assimilati</b>	<b>601</b>	<b>423</b>
5.31	Cernitori, essiccatori, lavatori, cardatori, e assimilati	26	18	5.81	Cartai e cartonai	31	23
5.32	Filatori	34	16	5.82	Cartotecnici	70	41
5.33	Tessitori	52	29	5.83	Addetti alla lavorazione e fabbricazione della carta non altrove classificati	14	2
5.34	Finitori di filati e tessuti	54	22	5.84	Compositori	189	140
5.35	Candeggiatori e tintori di filati e tessuti	24	9	5.85	Impressori	29	21
5.36	Stampatori di tessuti	2	1	5.86	Litografi, zincografi	56	48
5.37	Operai tessili non altrove classificati	550	118	5.87	Fotografi e fototecnici	173	129
<b>5.4</b>	<b>Maglieristi, sarti, cappellai, tappezzieri</b>	<b>3.779</b>	<b>690</b>	5.88	Legatori	39	19
5.41	Biancheristi e camiciai	602	37	5.89	Addetti alle lavorazioni poligrafiche e di legatoria non altrove classificati	—	—
5.42	Maglieristi e calzettai	175	41	<b>5.9</b>	<b>Verificatori, imballatori, e assimilati</b>	<b>278</b>	<b>135</b>
5.43	Sarti e confezionatori di pellicce	2.459	470	5.91	Verificatori di prodotti	19	13
5.44	Cravattai, cappellai, guantai, e assimilati	14	4	5.92	Imballatori, inscatolatori, imbottiglieri, e assimilati	259	122
5.45	Ricamatrici, ornatori, e assimilati	171	4	<b>6</b>	<b>Professioni inerenti alle costruzioni edili e all'installazione ed esercizio impianti elettricità, gas, acqua</b>	<b>10.655</b>	<b>10.277</b>
5.46	Bottonieri e assimilati	39	31	<b>6.1</b>	<b>Capimastri, muratori, decoratori, conduttori di macchine edili, e assimilati</b>	<b>7.059</b>	<b>6.860</b>
5.47	Tappezzieri e materassai	107	87	6.11	Capimastri	60	57
5.48	Lavoratori dell'abbigliamento e dell'arredamento non altrove classificati	212	16	6.12	Muratori	2.708	2.633
<b>5.5</b>	<b>Conciatori, calzolari, pellettieri, e assimilati</b>	<b>511</b>	<b>350</b>	6.13	Armatori cementisti e ferraioli	252	247
5.51	Conciatori e tintori di pelli, similpelli e cuoio	191	159	6.14	Stuccatori, decoratori, pittori edili	660	637
5.52	Calzolari	187	131	6.15	Pavimentatori edili, stradali, e assimilati	271	268
5.53	Borsettai, valigiai, e assimilati	86	33	6.16	Armatori di gallerie, di linee ferroviarie, e assimilati	16	16
5.54	Addetti alla lavorazione delle pelli, similpelli e del cuoio non altrove classificati	47	27	6.17	Conduttori di macchine edili e assimilati	181	179
<b>5.6</b>	<b>Segatori, tornitori, falegnami, mobiliari, e assimilati</b>	<b>2.111</b>	<b>1.939</b>	6.18	Cantonieri stradali e ferroviari	208	204
5.61	Segatori e piallatori del legname	36	22	6.19	Manovali edili, sterratori, e assimilati	2.703	2.619
5.62	Falegnami e mobiliari in legno e formica	1.088	987	<b>6.2</b>	<b>Elettricisti, elettrotecnici, radiotecnici, e assimilati</b>	<b>2.497</b>	<b>2.356</b>
5.63	Tornitori, intagliatori, incisori, del legno, e assimilati	26	17	6.21	Centralisti e cabinisti	202	173
5.64	Liutai e assimilati	10	7	6.22	Elettricisti	1.208	1.182
5.65	Bottai, carradori, e assimilati	7	5	6.23	Elettrotecnici	605	543
5.66	Carpentieri in legno	797	785	6.24	Tecnici della radio, della televisione, del cinema e operatori di proiezione	106	99
5.67	Mobiliari in canna, vimini e giunchi, cestai, canestrai, stuoiai, e assimilati	21	8	6.25	Installatori impianti di telecomunicazione	342	326
5.68	Verniciatori e lucidatori del legno e paglia	52	49	6.26	Addetti alla installazione ed esercizio di impianti elettrici non altrove classificati	34	33
5.69	Addetti alla lavorazione del legno e dei materiali legnosi non altrove classificati	74	59	<b>6.3</b>	<b>Gasisti, idraulici e termoidraulici</b>	<b>1.099</b>	<b>1.061</b>
<b>5.7</b>	<b>Analizzatori, petrolieri, gommai, profumisti, e assimilati</b>	<b>1.130</b>	<b>975</b>	6.31	Posatori di tubi	79	78
5.71	Analizzatori, campionatori, dosatori, e assimilati	146	121	6.32	Gasisti	36	32
5.72	Coloristi	9	7	6.33	Idraulici, stagnini e termoidraulici	836	819
5.73	Petrolieri	24	24	6.34	Conduttori di impianti termici e assimilati	148	132
5.74	Gommai	160	153				
5.75	Plasticisti	42	32				
5.76	Fiammiferai	2	2				

## segue TAV. 8 — Popolazione residente attiva in condizione professionale per sesso e professione

N. CLASSIFICAZIONE	PROFESSIONI	MF	M	N. CLASSIFICAZIONE	PROFESSIONI	MF	M
<b>7</b>	<b>Professioni inerenti al commercio e ai pubblici esercizi</b>	<b>14.731</b>	<b>8.971</b>	8.32	Motoristi di aviazione a terra	5	3
<b>7.1</b>	<b>Esercenti di negozio e assimilati</b>	<b>6.920</b>	<b>3.944</b>	8.33	Addetti ai trasporti aerei non altrove classificati	20	20
7.11	Commercianti e esercenti di negozio	6.132	3.336	<b>8.4</b>	<b>Noleggiatori di mezzi di trasporto, spedizionieri e altri lavoratori delle attività ausiliarie dei trasporti non altrove classificati</b>	<b>19</b>	<b>15</b>
7.12	Esercenti di edicole e negozi di giornali	58	30	8.41	Noleggiatori di mezzi di trasporto	11	8
7.13	Commercianti ambulanti	730	578	8.42	Spedizionieri e sdoganatori	8	7
<b>7.2</b>	<b>Assistenti di vendita, commessi, rappresentanti di commercio, e assimilati</b>	<b>5.018</b>	<b>3.441</b>	8.43	Palombari e assimilati	—	—
7.21	Assistenti di vendita e assimilati	97	68	<b>8.5</b>	<b>Facchini e altri lavoratori dei trasporti non altrove classificati</b>	<b>815</b>	<b>743</b>
7.22	Commessi di vendita e banconieri	2.378	1.123	8.51	Facchini, caricatori e scaricatori	618	575
7.23	Rappresentanti di commercio, viaggiatori, mediatori, e assimilati	2.237	1.995	8.52	Lavoratori dei trasporti non altrove classificati	197	168
7.24	Rappresentanti e mediatori del credito e assicurazioni, dei trasporti e dei servizi	243	199	<b>9</b>	<b>Professioni inerenti ai servizi</b>	<b>6.376</b>	<b>3.144</b>
7.25	Altri lavoratori del commercio non altrove classificati	63	56	<b>9.1</b>	<b>Esercenti e gestori di cinema, teatri e simili e di agenzie per la fornitura di servizi</b>	<b>101</b>	<b>73</b>
<b>7.3</b>	<b>Esercenti alberghi, caffè, e assimilati</b>	<b>944</b>	<b>550</b>	9.11	Esercenti e gestori di cinema, teatri e simili	67	45
7.31	Esercenti alberghi, ristoranti e assimilati	380	211	9.12	Esercenti e gestori di agenzie per la fornitura di servizi	34	28
7.32	Esercenti di bar, caffè, e assimilati	564	339	<b>9.2</b>	<b>Assistenti sociali, interpreti, traduttori, grafologi</b>	<b>140</b>	<b>28</b>
<b>7.4</b>	<b>Portieri, cuochi, camerieri di pubblici esercizi, baristi, e assimilati</b>	<b>1.849</b>	<b>1.036</b>	9.21	Assistenti sociali	104	13
7.41	Portieri di alberghi, di pubblici esercizi, e assimilati	47	39	9.22	Interpreti e traduttori	18	4
7.42	Cuochi di alberghi, di pubblici esercizi, e assimilati	645	232	9.23	Grafologi e assimilati	18	11
7.43	Camerieri di alberghi e assimilati	207	104	<b>9.3</b>	<b>Indossatori, assistenti di volo, guide turistiche, e assimilati</b>	<b>16</b>	<b>6</b>
7.44	Camerieri di ristoranti, caffè, e assimilati	351	284	9.31	Indossatori	3	—
7.45	Baristi e assimilati	337	246	9.32	Fotomodelle e modelle artistiche	8	5
7.46	Guardarobieri, fattorini, inservienti di pubblici esercizi, e assimilati	262	131	9.33	Assistenti di volo e guide turistiche	5	1
<b>8</b>	<b>Professioni inerenti ai trasporti</b>	<b>4.953</b>	<b>4.817</b>	<b>9.4</b>	<b>Barbieri, parrucchieri, smacchiatori, e assimilati</b>	<b>1.515</b>	<b>500</b>
<b>8.1</b>	<b>Macchinisti ferroviari, conducenti di tramvie, autisti, e assimilati</b>	<b>4.002</b>	<b>3.947</b>	9.41	Barbieri, parrucchieri, manicure, e assimilati	1.238	433
8.11	Macchinisti ferroviari e assimilati	292	288	9.42	Smacchiatori, tintori, e assimilati	277	67
8.12	Conducenti di tramvie e simili	7	7	<b>9.5</b>	<b>Spazzini, pulitori, e assimilati</b>	<b>679</b>	<b>556</b>
8.13	Deviatori, manovratori, frenatori, ferroviari e tramviari	165	161	9.51	Spazzini, disinfestatori, e assimilati	608	490
8.14	Autisti	3.389	3.345	9.52	Pulitori, lavaggiatori di veicoli, e assimilati	71	66
8.15	Gruisti, carropontisti, e assimilati	145	142	<b>9.6</b>	<b>Domestici, portieri, bidelli, guardiani, e assimilati</b>	<b>3.865</b>	<b>1.928</b>
8.16	Conducenti di veicoli a trazione animale e assimilati	—	—	9.61	Domestici	840	45
8.17	Addetti ai trasporti terrestri non altrove classificati	4	4	9.62	Portieri di abitazione	191	158
<b>8.2</b>	<b>Ufficiali di coperta, motoristi e fuochisti navali, conducenti di imbarcazioni, e assimilati</b>	<b>84</b>	<b>81</b>	9.63	Commessi, uscieri, bidelli, inservienti di uffici pubblici e privati	2.432	1.358
8.21	Ufficiali di coperta, di macchina e piloti di porto	25	23	9.64	Sagrestani	6	1
8.22	Macchinisti, motoristi e fuochisti navali	19	18	9.65	Guardiani, custodi di aziende, guardie campestri, e assimilati	396	366
8.23	Addetti alla conduzione di imbarcazioni a motore, a remi, a vela	11	11	<b>9.7</b>	<b>Addetti ai servizi non altrove classificati</b>	<b>54</b>	<b>48</b>
8.24	Marittimi di coperta e assimilati	29	29	9.71	Addetti ai servizi non altrove classificati	54	48
<b>8.3</b>	<b>Piloti, motoristi di bordo, motoristi a terra, addetti ai trasporti aerei non altrove classificati</b>	<b>33</b>	<b>31</b>	<b>9.9</b>	<b>Professioni non altrove classificabili</b>	<b>6</b>	<b>5</b>
8.31	Piloti di aeromobili, motoristi di bordo, e assimilati	8	8	9.91	Professioni non altrove classificabili	6	5
					<b>TOTALE</b>	<b>93.741</b>	<b>64.647</b>

**TAV. 9 - Popolazione residente attiva in condizione professionale per sesso e categoria socio-professionale**

N. CLASSIFI- CAZIONE	CATEGORIE SOCIO-PROFESSIONALI	MASCHI	FEMMINE	TOTALE
01	Imprenditori e lavoratori in proprio nell'agricoltura, nella silvicoltura, nell'allevamento e nella pesca	4.772	1.537	6.309
02	Altri lavoratori agricoli	1.792	924	2.716
03	Imprenditori e lavoratori in proprio nelle professioni liberali e affini	1.418	245	1.663
04	Imprenditori nell'industria, nell'edilizia, nel commercio, nei trasporti e nei servizi	1.464	335	1.799
05	Lavoratori in proprio nell'industria, nell'edilizia, nel commercio, nei trasporti e nei servizi	10.223	4.610	14.833
06	Dirigenti industriali e commerciali, alti funzionari dell'apparato legislativo e dell'amministrazione statale	129	15	144
07	Lavoratori dipendenti nelle professioni liberali e affini	4.509	6.301	10.810
08	Capi ufficio e responsabili di personale amministrativo, di addetti alle vendite e ai servizi; funzionari statali con responsabilità amministrative	3.651	1.818	5.469
09	Personale amministrativo, addetto alle vendite e ai servizi	11.778	7.871	19.649
10	Intermedi: capisquadra e sorveglianti di operai (dipendenti)	1.230	165	1.395
11	Operai specializzati e qualificati (dipendenti)	20.290	5.143	25.433
12	Manovali (dipendenti)	3.180	129	3.309
13	Forze armate (militari di carriera e militari in servizio di leva)	1.880	—	1.880
14	Persone economicamente attive non classificate altrove	5	1	6
	<b>TOTALE</b>	<b>66.321</b>	<b>29.094</b>	<b>95.415</b>



**TAV. 10 - Popolazione residente occupata per ramo di attività economica, ore lavorate e posizione nella professione**

RAMI DI ATTIVITÀ ECONOMICA	ORE LAVORATE							TOTALE
	Nessuna	meno di 15	da 15 a 24	da 25 a 34	da 35 a 39	40	oltre 40	
<b>A — DIPENDENTI</b>								
Agricoltura, caccia, foreste e pesca	272	61	71	77	118	1.112	927	2.638
Energia, gas e acqua	77	11	4	7	47	990	193	1.329
<i>Estrazione combustibili, industria petrolifera</i>	30	4	2	3	10	332	121	502
<i>Energia elettrica, gas e acqua</i>	47	7	2	4	37	658	72	827
Industrie estrattive, manifatturiere per trasformazione minerali; industrie chimiche	206	19	12	11	71	2.638	426	3.383
Industrie manifatturiere per lavorazione metalli, meccanica precisione	337	38	39	24	70	3.057	465	4.030
Industrie manifatturiere alimentari, tessili, abbigliamento, mobilio, altre	616	67	65	92	255	5.914	887	7.896
Industria costruzioni e installazione impianti edilizia	558	78	57	89	232	5.991	910	7.915
Commercio, pubblici esercizi, riparazioni beni di consumo e veicoli	545	120	232	110	271	5.076	2.545	8.899
<i>Commercio, pubblici esercizi e alberghi</i>	443	111	220	101	237	4.218	2.204	7.534
<i>Riparazioni beni consumo e veicoli</i>	102	9	12	9	34	858	341	1.365
Trasporti e comunicazioni	306	39	34	57	1.094	2.987	977	5.494
Credito e assicurazioni, servizi ad imprese, noleggio	117	26	52	56	791	1.054	313	2.409
<i>Credito e assicurazione</i>	61	9	12	19	660	563	117	1.441
<i>Servizi prestati alle imprese, noleggio</i>	56	17	40	37	131	491	196	968
Pubblica amministrazione, servizi pubblici e privati	1.191	544	4.011	1.673	5.636	5.039	3.038	21.132
<i>Pubblica amministrazione</i>	340	59	48	104	3.280	1.601	1.547	6.979
<i>Servizi pubblici e privati</i>	851	485	3.963	1.569	2.356	3.438	1.491	14.153
<b>TOTALE</b>	<b>4.225</b>	<b>1.003</b>	<b>4.577</b>	<b>2.196</b>	<b>8.585</b>	<b>33.858</b>	<b>10.681</b>	<b>65.125</b>
<b>B — INDIPENDENTI</b>								
Agricoltura, caccia, foreste e pesca	720	107	101	181	93	781	4.337	6.320
Energia, gas e acqua	—	—	—	—	—	—	—	—
<i>Estrazione combustibili, industria petrolifera</i>	—	—	—	—	—	—	—	—
<i>Energia elettrica, gas e acqua</i>	—	—	—	—	—	—	—	—
Industrie estrattive, manifatturiere per trasformazione minerali; industrie chimiche	25	7	1	11	4	75	74	197
Industrie manifatturiere per lavorazione metalli, meccanica precisione	47	9	12	16	6	216	270	576
Industrie manifatturiere alimentari, tessili, abbigliamento, mobilio, altre	121	39	44	52	30	444	701	1.431
Industria costruzioni e installazione impianti edilizia	142	26	26	33	30	923	552	1.732
Commercio, pubblici esercizi, riparazioni beni di consumo e veicoli	817	301	262	300	309	2.379	6.277	10.645
<i>Commercio, pubblici esercizi e alberghi</i>	772	284	250	290	295	2.108	5.814	9.813
<i>Riparazioni beni consumo e veicoli</i>	45	17	12	10	14	271	463	832
Trasporti e comunicazioni	108	17	12	22	20	210	367	756
Credito e assicurazioni, servizi ad imprese, noleggio	108	34	46	51	62	381	548	1.230
<i>Credito e assicurazione</i>	5	3	1	4	6	39	34	92
<i>Servizi prestati alle imprese, noleggio</i>	103	31	45	47	56	342	514	1.138
Pubblica amministrazione, servizi pubblici e privati	155	83	86	111	65	612	587	1.699
<i>Pubblica amministrazione</i>	—	—	—	—	—	—	—	—
<i>Servizi pubblici e privati</i>	155	83	86	111	65	612	587	1.699
<b>TOTALE</b>	<b>2.243</b>	<b>623</b>	<b>590</b>	<b>777</b>	<b>619</b>	<b>6.021</b>	<b>13.713</b>	<b>24.586</b>

**TAV. 11 - Popolazione residente in età da 14 anni in poi non occupata, per sesso e numero di ore lavorate**

ORE LAVORATE	DISOCCUPATI IN CERCA DI NUOVA OCCUPAZIONE		IN CERCA DI PRIMA OCCUPAZIONE		CASALINGHE	STUDENTI		RITIRATI DAL LAVORO		IN ALTRA CONDIZIONE NON PROFESSIONALE		TOTALE	
	MF	M	MF	M		MF	M	MF	M	MF	M	MF	M
Meno di 15	55	31	31	19	82	30	15	65	41	9	5	272	111
Da 15 a 24	65	21	15	5	69	27	15	109	61	15	6	300	108
Da 25 a 34	35	14	23	12	171	66	29	95	51	12	4	402	110
Da 35 a 39	59	28	16	9	23	37	24	23	14	1	1	159	76
40	417	280	72	39	163	36	12	122	79	26	17	836	427
Oltre 40	157	103	92	59	462	24	11	163	115	57	37	955	325
<b>TOTALE</b>	<b>788</b>	<b>477</b>	<b>249</b>	<b>143</b>	<b>970</b>	<b>220</b>	<b>106</b>	<b>577</b>	<b>361</b>	<b>120</b>	<b>70</b>	<b>2.924</b>	<b>1.157</b>

TAV. 12 - Popolazione residente in età da 19 anni in poi per sesso,

CONDIZIONE NELL'OTTOBRE 1981	LUOGO DI RESIDENZA													
	STESSO COMUNE DI RESIDENZA						ALTRO COMUNE DELLA STESSA PROVINCIA DI RESIDENZA						ALTRA PROVIN REGIONE	
	CONDIZIONE PROFESSIONALE 1976				CONDIZIONE NON PROFESSIO- NALE '76	TOTALE	CONDIZIONE PROFESSIONALE 1976				CONDIZIONE NON PROFESSIO- NALE '76	TOTALE	CONDIZIONE PRO	
	Agricol- tura	Industrie	Altre attività	Disoc- cupati			Agricol- tura	Industrie	Altre attività	Disoc- cupati			Agricol- tura	Industrie
<b>Cond. professionale</b>	<b>8.801</b>	<b>15.581</b>	<b>41.350</b>	<b>2.809</b>	<b>12.385</b>	<b>80.926</b>	<b>156</b>	<b>784</b>	<b>1.767</b>	<b>152</b>	<b>722</b>	<b>3.581</b>	<b>63</b>	<b>243</b>
OCCUPATI	8.640	15.026	40.473	2.113	11.443	77.695	151	764	1.721	131	649	3.416	60	232
Agricoltura	6.828	331	438	116	646	8.359	107	24	27	3	35	196	39	8
Industrie	745	12.199	6.724	744	3.421	23.833	19	590	326	44	186	1.165	7	180
Altre attività	1.067	2.496	33.311	1.253	7.376	45.503	25	150	1.368	84	428	2.055	14	44
DISOCCUPATI	161	555	877	696	942	3.231	5	20	46	21	73	165	3	11
<b>Cond. non professionale</b>	<b>1.664</b>	<b>1.670</b>	<b>5.712</b>	<b>366</b>	<b>96.167</b>	<b>105.579</b>	<b>79</b>	<b>102</b>	<b>290</b>	<b>25</b>	<b>2.867</b>	<b>3.363</b>	<b>29</b>	<b>50</b>
<b>TOTALE</b>	<b>10.465</b>	<b>17.251</b>	<b>47.062</b>	<b>3.175</b>	<b>108.552</b>	<b>186.505</b>	<b>235</b>	<b>886</b>	<b>2.057</b>	<b>177</b>	<b>3.589</b>	<b>6.944</b>	<b>92</b>	<b>293</b>
<b>Cond. professionale</b>	<b>6.573</b>	<b>12.725</b>	<b>28.565</b>	<b>1.871</b>	<b>6.438</b>	<b>56.172</b>	<b>118</b>	<b>584</b>	<b>1.209</b>	<b>87</b>	<b>330</b>	<b>2.328</b>	<b>46</b>	<b>187</b>
OCCUPATI	6.473	12.323	28.009	1.445	5.982	54.232	116	575	1.185	77	306	2.259	46	179
Agricoltura	5.131	279	359	74	309	6.152	79	19	20	2	10	130	28	8
Industrie	583	9.903	5.984	598	2.170	19.238	19	433	266	29	96	843	5	139
Altre attività	759	2.141	21.666	773	3.503	28.842	18	123	899	46	200	1.286	13	32
DISOCCUPATI	100	402	556	426	456	1.940	2	9	24	10	24	69	—	8
<b>Cond. non professionale</b>	<b>1.081</b>	<b>1.201</b>	<b>3.365</b>	<b>214</b>	<b>26.678</b>	<b>32.539</b>	<b>45</b>	<b>29</b>	<b>81</b>	<b>4</b>	<b>564</b>	<b>723</b>	<b>16</b>	<b>11</b>
<b>TOTALE</b>	<b>7.654</b>	<b>13.926</b>	<b>31.930</b>	<b>2.085</b>	<b>33.116</b>	<b>88.711</b>	<b>163</b>	<b>613</b>	<b>1.290</b>	<b>91</b>	<b>894</b>	<b>3.051</b>	<b>62</b>	<b>198</b>
<b>Cond. professionale</b>	<b>2.228</b>	<b>2.856</b>	<b>12.785</b>	<b>938</b>	<b>5.947</b>	<b>24.754</b>	<b>38</b>	<b>200</b>	<b>558</b>	<b>65</b>	<b>392</b>	<b>1.253</b>	<b>17</b>	<b>56</b>
OCCUPATI	2.167	2.703	12.464	668	5.461	23.463	35	189	536	54	343	1.157	14	53
Agricoltura	1.697	52	79	42	337	2.207	28	5	7	1	25	66	11	—
Industrie	162	2.296	740	146	1.251	4.595	—	157	60	15	90	322	2	41
Altre attività	308	355	11.645	480	3.873	16.661	7	27	469	38	228	769	1	12
DISOCCUPATI	61	153	321	270	486	1.291	3	11	22	11	49	96	3	3
<b>Cond. non professionale</b>	<b>583</b>	<b>469</b>	<b>2.347</b>	<b>152</b>	<b>69.489</b>	<b>73.040</b>	<b>34</b>	<b>73</b>	<b>209</b>	<b>21</b>	<b>2.303</b>	<b>2.640</b>	<b>13</b>	<b>39</b>
<b>TOTALE</b>	<b>2.811</b>	<b>3.325</b>	<b>15.132</b>	<b>1.090</b>	<b>75.436</b>	<b>97.794</b>	<b>72</b>	<b>273</b>	<b>767</b>	<b>86</b>	<b>2.695</b>	<b>3.893</b>	<b>30</b>	<b>95</b>

## luogo di residenza nel 1976, condizione nel 1976 e nel 1981

NELL'OTTOBRE 1976																
CIA DELLA STESSA DI RESIDENZA				PROVINCIA DI ALTRA REGIONE						ESTERO						TOTALE
FESSIONALE 1976		CONDIZIONE NON PROFESSIONALE '76	TOTALE	CONDIZIONE PROFESSIONALE 1976				CONDIZIONE NON PROFESSIONALE '76	TOTALE	CONDIZIONE PROFESSIONALE 1976				CONDIZIONE NON PROFESSIONALE '76	TOTALE	
Altre attività	Disoccupati			Agricoltura	Industrie	Altre attività	Disoccupati			Agricoltura	Industrie	Altre attività	Disoccupati			
750	73	394	1.523	85	438	1.406	101	546	2.576	32	700	511	27	141	1.411	90.017
735	57	361	1.445	79	404	1.364	78	515	2.440	29	603	449	18	128	1.227	86.223
5	1	8	61	44	12	11	1	14	82	18	40	14	—	4	76	8.774
98	12	65	362	14	273	127	14	92	520	7	415	185	12	40	659	26.539
632	44	288	1.022	21	119	1.226	63	409	1.838	4	148	250	6	84	492	50.910
15	16	33	78	6	34	42	23	31	136	3	97	62	9	13	184	3.794
138	12	1.307	1.536	23	76	257	17	1.942	2.315	8	287	214	6	1.240	1.755	114.548
888	85	1.701	3.059	108	514	1.663	118	2.488	4.891	40	987	725	33	1.381	3.166	204.565
<b>SCHI</b>																
518	35	199	985	62	392	1.019	65	314	1.852	27	613	420	18	63	1.141	62.478
506	30	188	949	57	369	997	54	302	1.779	25	534	366	12	56	993	60.212
4	—	3	43	29	10	10	—	7	56	15	36	13	—	3	67	6.448
90	10	41	285	14	254	117	13	62	460	7	375	170	11	24	587	21.413
412	20	144	621	14	105	870	41	233	1.263	3	123	183	1	29	339	32.351
12	5	11	36	5	23	22	11	12	73	2	79	54	6	7	148	2.266
70	5	299	401	9	41	116	5	422	593	4	98	95	1	354	552	34.808
588	40	498	1.386	71	433	1.135	70	736	2.445	31	711	515	19	417	1.693	97.286
<b>MINE</b>																
232	38	195	538	23	46	387	36	232	724	5	87	91	9	78	270	27.539
229	27	173	496	22	35	367	24	213	661	4	69	83	6	72	234	26.011
1	1	5	18	15	2	1	1	7	26	3	4	1	—	1	9	2.326
8	2	24	77	—	19	10	1	30	60	—	40	15	1	16	72	5.126
220	24	144	401	7	14	356	22	176	575	1	25	67	5	55	153	18.559
3	11	22	42	1	11	20	12	19	63	1	18	8	3	6	36	1.528
68	7	1.008	1.135	14	35	141	12	1.520	1.722	4	189	119	5	886	1.203	79.740
300	45	1.203	1.673	37	81	528	48	1.752	2.446	9	276	210	14	964	1.473	107.279

**TAV. 13 - Stranieri residenti per classe di età e sesso; condizione professionale per settore di attività economica e posizione nella professione; condizione non professionale**

CONDIZIONI	CLASSI DI ETÀ (anni)											TOTALE
	Meno di 5	5-9	10-14	15-19	20-24	25-29	30-34	35-44	45-54	55-64	65 e più	
<b>A — MASCHI</b>												
<b>Condizione professionale</b>	—	—	—	22	39	51	41	51	76	29	5	314
AGRICOLTURA	—	—	—	1	—	—	1	5	4	4	1	16
Indipendenti	—	—	—	1	—	—	1	5	2	4	1	14
Dipendenti	—	—	—	—	—	—	—	—	2	—	—	2
- di cui operai e assimilati	—	—	—	—	—	—	—	—	2	—	—	2
INDUSTRIE	—	—	—	12	17	26	10	22	25	12	2	126
Indipendenti	—	—	—	—	1	4	2	3	4	1	2	17
Dipendenti	—	—	—	12	16	22	8	19	21	11	—	109
- di cui operai e assimilati	—	—	—	12	14	17	7	13	20	9	—	92
COMMERCIO	—	—	—	8	15	11	8	9	21	6	1	79
Indipendenti	—	—	—	1	2	6	4	5	17	3	1	39
Dipendenti	—	—	—	7	13	5	4	4	4	3	—	40
- di cui operai e assimilati	—	—	—	7	12	4	1	3	1	3	—	37
ALTRE ATTIVITA'	—	—	—	1	7	14	22	15	26	7	1	93
Indipendenti	—	—	—	—	1	3	4	3	4	—	1	16
Dipendenti	—	—	—	1	6	11	18	12	22	7	—	77
- di cui operai e assimilati	—	—	—	—	4	1	3	2	10	3	—	23
<b>Condizione non professionale</b>	52	99	164	114	76	29	15	6	18	35	68	676
In cerca di prima occupazione	—	—	1	13	19	5	7	2	2	1	—	50
Scolari e studenti	—	87	161	91	48	22	6	—	—	—	—	415
Ritirati dal lavoro	—	—	—	—	—	—	—	2	10	30	64	106
Altri	52	12	2	10	9	2	2	2	6	4	4	105
<b>TOTALE</b>	<b>52</b>	<b>99</b>	<b>164</b>	<b>136</b>	<b>115</b>	<b>80</b>	<b>56</b>	<b>57</b>	<b>94</b>	<b>64</b>	<b>73</b>	<b>990</b>
<b>B — FEMMINE</b>												
<b>Condizione professionale</b>	—	—	2	21	23	29	16	36	24	6	2	159
AGRICOLTURA	—	—	—	—	—	1	1	—	2	—	1	5
Indipendenti	—	—	—	—	—	—	1	—	2	—	—	3
Dipendenti	—	—	—	—	—	1	—	—	—	—	1	2
- di cui operai e assimilati	—	—	—	—	—	1	—	—	—	—	1	2
INDUSTRIE	—	—	1	7	11	7	3	9	4	—	—	42
Indipendenti	—	—	—	1	1	—	—	1	2	—	—	5
Dipendenti	—	—	1	6	10	7	3	8	2	—	—	37
- di cui operai e assimilati	—	—	1	6	5	4	1	5	2	—	—	24
COMMERCIO	—	—	1	9	5	7	3	5	11	2	1	44
Indipendenti	—	—	—	—	2	1	1	3	8	1	—	16
Dipendenti	—	—	1	9	3	6	2	2	3	1	1	28
- di cui operai e assimilati	—	—	1	9	3	3	—	2	1	1	—	20
ALTRE ATTIVITA'	—	—	—	5	7	14	9	22	7	4	—	68
Indipendenti	—	—	—	—	1	—	—	1	—	—	—	2
Dipendenti	—	—	—	5	6	14	9	21	7	4	—	66
- di cui operai e assimilati	—	—	—	3	3	5	3	4	2	1	—	21
<b>Condizione non professionale</b>	71	103	130	138	79	60	37	75	77	63	103	936
In cerca di prima occupazione	—	—	3	21	24	5	4	7	—	—	—	64
Scolari e studenti	—	88	126	97	30	7	—	—	—	—	—	348
Casalinghe	—	—	1	16	21	46	32	67	76	46	51	356
Ritirati dal lavoro	—	—	—	—	1	1	—	—	1	12	44	59
Altri	71	15	—	4	3	1	1	—	—	5	8	109
<b>TOTALE</b>	<b>71</b>	<b>103</b>	<b>132</b>	<b>159</b>	<b>102</b>	<b>89</b>	<b>53</b>	<b>111</b>	<b>101</b>	<b>69</b>	<b>105</b>	<b>1.095</b>
<b>C — TOTALE</b>												
<b>Condizione professionale</b>	—	—	2	43	62	80	57	87	100	35	7	473
AGRICOLTURA	—	—	—	1	—	1	2	5	6	4	2	21
Indipendenti	—	—	—	1	—	—	2	5	4	4	1	17
Dipendenti	—	—	—	—	—	1	—	—	2	—	1	4
- di cui operai e assimilati	—	—	—	—	—	1	—	—	2	—	1	4
INDUSTRIE	—	—	1	19	28	33	13	31	29	12	2	168
Indipendenti	—	—	—	1	2	4	2	4	6	1	2	22
Dipendenti	—	—	1	18	26	29	11	27	23	11	—	146
- di cui operai e assimilati	—	—	1	18	19	21	8	18	22	9	—	116
COMMERCIO	—	—	—	17	20	18	11	14	32	8	2	123
Indipendenti	—	—	—	1	4	7	5	8	25	4	1	55
Dipendenti	—	—	—	16	16	11	6	6	7	4	1	68
- di cui operai e assimilati	—	—	—	16	15	7	1	5	2	4	—	51
ALTRE ATTIVITA'	—	—	—	6	14	28	31	37	33	11	1	161
Indipendenti	—	—	—	—	2	3	4	4	4	—	1	18
Dipendenti	—	—	—	6	12	25	27	33	29	11	—	143
- di cui operai e assimilati	—	—	—	3	7	6	6	6	12	4	—	44
<b>Condizione non professionale</b>	123	202	294	252	155	89	52	81	95	98	171	1.612
In cerca di prima occupazione	—	—	4	34	43	10	11	9	2	1	—	114
Scolari e studenti	—	175	287	188	78	29	6	—	—	—	—	763
Casalinghe	—	—	1	16	21	46	32	67	76	46	51	356
Ritirati dal lavoro	—	—	—	—	1	1	—	2	11	42	108	165
Altri	123	27	2	14	12	3	3	3	6	9	12	214
<b>TOTALE</b>	<b>123</b>	<b>202</b>	<b>296</b>	<b>295</b>	<b>217</b>	<b>169</b>	<b>109</b>	<b>168</b>	<b>195</b>	<b>133</b>	<b>178</b>	<b>2.085</b>

TAV. 14 - Famiglie residenti per ampiezza e tipo della famiglia

TIPO DELLA FAMIGLIA	FAMIGLIE CON COMPONENTI									
	1	2	3	4	5	6	7 e più		TOTALE	
							Famiglie	Componenti	Famiglie	Componenti
<b>A — FAMIGLIE IN COMPLESSO</b>										
Tipo A	13.763	317	26	9	4	—	1	7	14.120	14.538
Tipo B	—	15.854	65	3	1	—	—	—	15.923	31.920
Tipo C	—	2.665	16.258	19.457	6.816	1.580	723	5.560	47.499	181.052
C 1	—	—	14.782	18.865	6.627	1.529	672	5.146	42.475	167.261
C 2	—	584	403	239	89	25	25	212	1.365	4.140
C 3	—	2.081	1.073	353	100	26	26	202	3.659	9.651
Tipo D	—	2.019	2.241	2.732	3.139	1.953	1.035	7.958	13.119	57.060
D 1	—	—	1.073	200	28	17	8	63	1.326	4.324
D 1.1	—	—	545	115	10	4	1	10	675	2.179
D 1.2	—	—	528	85	18	13	7	53	651	2.145
D 2	—	—	—	1.716	2.635	1.735	925	7.071	7.011	37.520
D 2.1	—	—	—	956	1.796	1.137	525	3.961	4.414	23.587
D 2.2	—	—	—	760	839	598	400	3.110	2.597	13.933
D 3	—	—	216	267	185	88	44	345	800	3.514
D 3.1	—	—	38	78	45	27	15	119	203	932
D 3.2	—	—	178	189	140	61	29	226	597	2.582
D 4	—	—	360	385	207	81	40	330	1.073	4.471
D 4.1	—	—	87	70	62	25	8	62	252	1.063
D 4.2	—	—	273	315	145	56	32	268	821	3.408
D 5	—	—	188	1	—	—	—	—	189	568
D 6	—	56	3	—	—	—	—	—	59	121
D 7	—	794	19	1	—	—	—	—	814	1.649
D 8	—	—	—	—	—	—	—	—	—	—
D 9	—	1.169	382	162	84	32	18	149	1.847	4.893
<b>TOTALE</b>	<b>13.763</b>	<b>20.855</b>	<b>18.590</b>	<b>22.201</b>	<b>9.960</b>	<b>3.533</b>	<b>1.759</b>	<b>13.525</b>	<b>90.661</b>	<b>284.570</b>
<b>B — FAMIGLIE CON MEMBRI AGGREGATI</b>										
Tipo A	—	317	26	9	4	—	1	7	357	775
Tipo B	—	—	65	3	1	—	—	—	69	212
Tipo C	—	—	104	126	79	32	28	241	369	1.644
C 1	—	—	—	49	50	22	11	87	132	665
C 2	—	—	76	60	19	8	10	95	173	706
C 3	—	—	28	17	10	2	7	59	64	273
Tipo D	—	—	28	39	23	32	25	216	147	763
D 1	—	—	—	5	1	1	—	—	7	31
D 1.1	—	—	—	4	1	—	—	—	5	21
D 1.2	—	—	—	1	—	1	—	—	2	10
D 2	—	—	—	—	9	17	18	151	44	298
D 2.1	—	—	—	—	4	6	8	63	18	119
D 2.2	—	—	—	—	5	11	10	88	26	179
D 3	—	—	—	8	5	8	3	26	24	131
D 3.1	—	—	—	4	1	3	1	8	9	47
D 3.2	—	—	—	4	4	5	2	18	15	84
D 4	—	—	—	9	2	2	2	16	15	74
D 4.1	—	—	—	1	—	1	1	8	3	18
D 4.2	—	—	—	8	2	1	1	8	12	56
D 5	—	—	—	1	—	—	—	—	1	4
D 6	—	—	1	—	—	—	—	—	—	—
D 7	—	—	17	1	—	—	—	—	18	55
D 8	—	—	—	—	—	—	—	—	—	—
D 9	—	—	10	15	6	4	2	23	37	167
<b>TOTALE</b>	<b>—</b>	<b>317</b>	<b>223</b>	<b>177</b>	<b>107</b>	<b>64</b>	<b>54</b>	<b>464</b>	<b>942</b>	<b>3.394</b>
<b>C — FAMIGLIE SENZA MEMBRI AGGREGATI</b>										
Tipo A	13.763	—	—	—	—	—	—	—	13.763	13.763
Tipo B	—	15.854	—	—	—	—	—	—	15.854	31.708
Tipo C	—	2.665	16.154	19.331	6.737	1.548	695	5.319	47.130	179.408
C 1	—	—	14.782	18.816	6.577	1.507	661	5.059	42.343	166.596
C 2	—	584	327	179	70	17	15	117	1.192	3.434
C 3	—	2.081	1.045	336	90	24	19	143	3.595	9.378
Tipo D	—	2.019	2.213	2.693	3.116	1.921	1.010	7.742	12.972	56.297
D 1	—	—	1.073	195	27	16	8	63	1.319	4.293
D 1.1	—	—	545	111	9	4	1	10	670	2.158
D 1.2	—	—	528	84	18	12	7	53	649	2.135
D 2	—	—	—	1.716	2.626	1.718	907	6.920	6.967	37.222
D 2.1	—	—	—	956	1.792	1.131	517	3.898	4.396	23.468
D 2.2	—	—	—	760	834	587	390	3.022	2.571	13.754
D 3	—	—	216	259	180	80	41	319	776	3.383
D 3.1	—	—	38	74	44	24	14	111	194	885
D 3.2	—	—	178	185	136	56	27	208	582	2.498
D 4	—	—	360	376	205	79	38	314	1.058	4.397
D 4.1	—	—	87	69	62	24	7	54	249	1.045
D 4.2	—	—	273	307	143	55	31	260	809	3.352
D 5	—	—	188	—	—	—	—	—	188	564
D 6	—	56	2	—	—	—	—	—	58	118
D 7	—	794	2	—	—	—	—	—	796	1.594
D 8	—	—	—	—	—	—	—	—	—	—
D 9	—	1.169	372	147	78	28	16	126	1.810	4.726
<b>TOTALE</b>	<b>13.763</b>	<b>20.538</b>	<b>18.367</b>	<b>22.024</b>	<b>9.853</b>	<b>3.469</b>	<b>1.705</b>	<b>13.061</b>	<b>89.719</b>	<b>281.176</b>

**TAV. 15 - Famiglie residenti con almeno un nucleo familiare, per tipo del nucleo e ampiezza della famiglia**

TIPO DEL NUCLEO	FAMIGLIE CON COMPONENTI								TOTALE	
	2	3	4	5	6	7 e più		Famiglie	Componenti	
						Famiglie	Componenti			
Coniugi	15.854	1.452	468	326	284	128	985	18.512	42.255	
Coniugi e figli	—	14.656	20.317	8.965	2.997	1.477	11.295	48.412	199.338	
Padre e figli	498	576	470	221	86	60	491	1.911	6.716	
Madre e figli	2.628	1.354	667	257	88	63	506	5.057	14.305	

**TAV. 16 - Famiglie residenti per tipo di famiglia e di componenti**

TIPO DELLA FAMIGLIA	FAMIGLIE	COMPONENTI											TOTALE	
		CAPO FAMIGLIA DI CENSIMENTO, PARENTI E AFFINI							MEMBRI AGGREGATI		TOTALE			
		CAPO FAMIGLIA DI CENSIMENTO		CONIUGE	FIGLI		ALTRI PARENTI E AFFINI	TOTALE		TOTALE	di cui addetti ai servizi della famiglia	TOTALE		
		M	F		TOTALE	di cui celibi o nubili		MF	M			MF	M	
<b>Tipo A</b>	<b>14.120</b>	<b>4.451</b>	<b>9.669</b>	—	—	—	—	<b>14.120</b>	<b>4.451</b>	<b>418</b>	<b>32</b>	<b>14.538</b>	<b>4.547</b>	
<b>Tipo B</b>	<b>15.923</b>	<b>15.826</b>	<b>97</b>	<b>15.923</b>	—	—	—	<b>31.846</b>	<b>15.923</b>	<b>74</b>	<b>6</b>	<b>31.920</b>	<b>15.940</b>	
<b>Tipo C</b>	<b>47.499</b>	<b>43.623</b>	<b>3.876</b>	<b>42.475</b>	<b>90.661</b>	<b>88.993</b>	—	<b>180.635</b>	<b>92.221</b>	<b>417</b>	<b>29</b>	<b>181.052</b>	<b>92.319</b>	
C 1	42.475	42.258	217	42.475	82.167	81.162	—	167.117	86.594	144	23	167.261	86.628	
C 2	1.365	1.365	—	—	2.572	2.114	—	3.937	2.495	203	1	4.140	2.516	
C 3	3.659	—	3.659	—	5.922	5.717	—	9.581	3.132	70	5	9.651	3.175	
<b>Tipo D</b>	<b>13.119</b>	<b>10.707</b>	<b>2.412</b>	<b>8.337</b>	<b>16.735</b>	<b>14.781</b>	<b>18.687</b>	<b>56.878</b>	<b>25.614</b>	<b>182</b>	<b>6</b>	<b>57.060</b>	<b>25.675</b>	
D 1	1.326	1.319	7	1.326	—	—	1.665	4.317	1.855	7	1	4.324	1.856	
D 1.1	675	672	3	675	—	—	824	2.174	890	5	1	2.179	891	
D 1.2	651	647	4	651	—	—	841	2.143	965	2	—	2.145	965	
D 2	7.011	6.978	33	7.011	13.356	11.953	10.091	37.469	17.723	51	1	37.520	17.739	
D 2.1	4.414	4.400	14	4.414	8.929	8.781	5.807	23.564	10.860	23	1	23.587	10.868	
D 2.2	2.597	2.578	19	2.597	4.427	3.172	4.284	13.905	6.863	28	—	13.933	6.871	
D 3	800	800	—	—	1.471	1.240	1.216	3.487	1.904	27	2	3.514	1.909	
D 3.1	203	203	—	—	411	373	307	921	477	11	—	932	479	
D 3.2	597	597	—	—	1.060	867	909	2.566	1.427	16	2	2.582	1.430	
D 4	1.073	—	1.073	—	1.908	1.588	1.471	4.452	1.377	19	1	4.471	1.388	
D 4.1	252	—	252	—	467	452	340	1.059	293	4	—	1.063	294	
D 4.2	821	—	821	—	1.441	1.136	1.131	3.393	1.084	15	1	3.408	1.094	
D 5	189	145	44	—	—	—	378	567	334	1	—	568	334	
D 6	59	28	31	—	—	—	61	120	87	1	—	121	87	
D 7	814	545	269	—	—	—	816	1.630	546	19	—	1.649	553	
D 8	—	—	—	—	—	—	—	—	—	—	—	—	—	
D 9	1.847	892	955	—	—	—	2.989	4.836	1.788	57	1	4.893	1.809	
<b>TOTALE</b>	<b>90.661</b>	<b>74.607</b>	<b>16.054</b>	<b>66.735</b>	<b>107.396</b>	<b>103.774</b>	<b>18.687</b>	<b>283.479</b>	<b>138.209</b>	<b>1.091</b>	<b>73</b>	<b>284.570</b>	<b>138.481</b>	



## segue TAV. 17 — Famiglie residenti per ampiezza, stato civile, classe di età e sesso del capo famiglia di censimento

## B — MASCHI

STATO CIVILE E CLASSE DI ETÀ DEL CAPO FAMIGLIA	FAMIGLIE CON COMPONENTI											
	1		2	3	4	5	6	7 e più		TOTALE		
	TOTALE	di cui non coabitante						Famiglie	Componenti	FAMIGLIE		COMPONENTI
			Numero	di cui con figli								
<b>Celibi</b>	<b>1.944</b>	<b>1.025</b>	<b>808</b>	<b>402</b>	<b>141</b>	<b>73</b>	<b>26</b>	<b>22</b>	<b>195</b>	<b>3.416</b>	<b>143</b>	<b>6.046</b>
Meno di 20	31	10	18	18	9	9	2	2	15	89	15	229
20-24	307	111	106	89	28	21	10	5	38	566	20	1.101
25-29	384	134	113	83	35	13	5	1	8	634	19	1.102
30-34	256	121	112	56	19	12	1	3	25	459	17	815
35-39	150	74	88	35	15	3	1	4	43	296	13	555
40-44	114	79	77	33	9	2	2	1	9	238	16	434
45-49	138	100	80	23	8	3	1	1	7	254	12	427
50-54	141	96	59	18	6	5	2	3	22	234	12	396
55-59	126	86	44	16	6	2	2	1	15	197	8	323
60-64	95	71	39	13	2	1	—	—	13	151	6	238
65-69	89	65	25	10	1	1	—	—	—	126	4	178
70-74	61	44	26	7	3	1	—	—	—	98	1	151
75 e piu'	52	34	21	1	—	—	—	—	—	74	—	97
<b>Coniugati</b>	<b>641</b>	<b>430</b>	<b>16.135</b>	<b>16.188</b>	<b>21.032</b>	<b>9.415</b>	<b>3.331</b>	<b>1.629</b>	<b>12.464</b>	<b>68.371</b>	<b>50.315</b>	<b>245.128</b>
Meno di 20	2	1	16	22	11	3	1	—	—	55	33	165
20-24	20	10	403	419	88	19	2	—	—	951	511	2.542
25-29	48	26	976	1.948	878	175	30	11	80	4.066	2.970	12.491
30-34	81	41	648	2.178	3.042	777	214	53	406	6.993	6.183	25.654
35-39	53	40	284	1.212	3.511	1.353	375	148	1.106	6.936	6.547	28.422
40-44	54	35	293	1.040	3.794	2.104	682	328	2.505	8.295	7.880	36.053
45-49	40	26	456	1.237	3.302	1.982	731	401	3.075	8.149	7.568	35.242
50-54	59	42	976	1.983	2.854	1.480	570	282	2.152	8.204	7.021	32.348
55-59	61	48	2.010	2.338	1.974	876	318	174	1.341	7.751	5.412	26.620
60-64	46	37	2.057	1.540	867	334	156	70	546	5.070	2.810	15.400
65-69	66	45	3.029	1.195	427	173	116	68	538	5.074	1.831	13.516
70-74	49	36	2.635	658	178	97	80	56	427	3.753	963	9.397
75 e piu'	62	43	2.352	418	106	42	56	38	288	3.074	586	7.278
<b>Separati legalmente</b>	<b>246</b>	<b>154</b>	<b>107</b>	<b>75</b>	<b>50</b>	<b>15</b>	<b>6</b>	<b>2</b>	<b>14</b>	<b>501</b>	<b>177</b>	<b>1.010</b>
Meno di 20	—	—	—	—	1	—	—	—	—	1	1	4
20-24	1	—	—	2	—	—	—	—	—	3	2	7
25-29	11	5	3	3	2	1	—	—	—	20	5	39
30-34	27	16	15	12	7	3	1	—	—	65	29	142
35-39	37	17	18	12	8	5	—	—	—	80	33	166
40-44	33	21	15	14	11	1	1	2	14	77	34	174
45-49	24	13	13	11	12	3	3	—	—	66	31	164
50-54	25	14	11	11	8	—	1	—	—	56	25	118
55-59	30	21	12	7	1	2	—	—	—	52	12	89
60-64	18	14	8	—	—	—	—	—	—	26	3	34
65-69	18	14	6	1	—	—	—	—	—	25	—	33
70-74	14	11	4	2	—	—	—	—	—	20	2	28
75 e piu'	8	8	2	—	—	—	—	—	—	10	—	12
<b>Vedovi</b>	<b>1.298</b>	<b>823</b>	<b>420</b>	<b>188</b>	<b>95</b>	<b>84</b>	<b>38</b>	<b>23</b>	<b>182</b>	<b>2.146</b>	<b>720</b>	<b>3.912</b>
Meno di 20	1	1	—	—	—	—	—	—	—	1	—	1
20-24	1	1	2	—	—	—	—	—	—	3	2	5
25-29	1	—	—	—	—	—	—	—	—	1	—	1
30-34	1	1	3	3	2	—	—	—	—	9	8	24
35-39	2	1	3	3	6	—	—	—	—	14	12	41
40-44	4	2	6	11	8	4	3	1	7	37	30	126
45-49	7	7	12	22	7	3	—	3	23	54	47	163
50-54	16	12	16	27	11	6	4	3	25	83	64	252
55-59	48	32	39	34	14	11	2	2	15	150	98	366
60-64	76	54	55	17	6	10	1	—	—	165	79	317
65-69	177	122	59	19	12	5	4	4	31	280	76	480
70-74	284	199	65	12	10	22	11	2	14	406	95	680
75 e piu'	680	391	160	40	19	23	13	8	67	943	209	1.456
<b>Divorziati</b>	<b>100</b>	<b>60</b>	<b>35</b>	<b>21</b>	<b>9</b>	<b>3</b>	<b>3</b>	<b>2</b>	<b>15</b>	<b>173</b>	<b>46</b>	<b>317</b>
Meno di 20	—	—	—	—	—	—	—	—	—	—	—	—
20-24	3	—	1	—	1	—	—	—	—	5	2	9
25-29	5	2	—	2	—	1	—	—	—	8	3	16
30-34	10	5	4	3	1	—	—	—	—	19	6	37
35-39	13	8	6	4	1	—	2	1	8	27	9	61
40-44	19	9	3	3	5	—	—	—	—	30	8	54
45-49	17	12	3	—	1	1	—	1	7	23	5	39
50-54	10	7	7	2	—	1	—	—	—	20	2	35
55-59	7	5	5	4	—	—	—	—	—	16	6	29
60-64	9	6	1	1	—	—	—	—	—	11	1	14
65-69	4	3	3	—	—	—	—	—	—	7	1	10
70-74	3	3	2	2	—	—	—	—	—	7	3	13
75 e piu'	—	—	—	—	—	—	—	—	—	—	—	—
<b>TOTALE</b>	<b>4.229</b>	<b>2.492</b>	<b>17.505</b>	<b>16.874</b>	<b>21.327</b>	<b>9.590</b>	<b>3.404</b>	<b>1.678</b>	<b>12.870</b>	<b>74.607</b>	<b>51.401</b>	<b>256.413</b>
Meno di 20	34	12	34	40	21	12	3	2	15	146	49	399
20-24	329	122	511	510	116	40	12	5	38	1.523	535	3.655
25-29	447	165	1.093	2.034	916	189	35	12	88	4.726	2.996	13.642
30-34	370	181	778	2.251	3.070	793	216	56	431	7.534	6.240	26.651
35-39	252	137	397	1.265	3.541	1.361	377	152	1.149	7.345	6.611	29.221
40-44	218	145	397	1.102	3.823	2.111	690	333	2.543	8.674	7.969	36.848
45-49	228	155	564	1.296	3.334	1.991	735	405	3.105	8.553	7.666	36.050
50-54	258	176	1.065	2.039	2.880	1.492	577	289	2.206	8.600	7.127	33.153
55-59	275	194	2.112	2.397	1.995	892	322	177	1.371	8.170	5.532	27.433
60-64	242	181	2.164	1.574	875	345	157	71	559	5.428	2.904	16.018
65-69	359	252	3.120	1.226	440	179	120	72	569	5.516	1.912	14.221
70-74	412	293	2.733	679	191	120	91	58	441	4.284	1.062	10.266
75 e piu'	805	479	2.537	461	125	65	69	46	355	4.108	798	8.856





TAV. 18 - Famiglie residenti per condizione professionale o

CONDIZIONE DEL CAPO FAMIGLIA	FAMIGLIE CON COMPONENTI TUTTI IN CONDIZIONE PROFESSIONALE							
	TUTTI IN AGRICOLTURA		TUTTI NELLE INDUSTRIE		TUTTI IN ALTRE ATTIVITÀ		TUTTI IN SETTORI DIVERSI	
	Famiglie	Componenti	Famiglie	Componenti	Famiglie	Componenti	Famiglie	Componenti
<b>Occupato</b>	<b>412</b>	<b>644</b>	<b>933</b>	<b>1.196</b>	<b>3.626</b>	<b>5.082</b>	<b>963</b>	<b>2.341</b>
-Agricoltura	412	644	—	—	—	—	170	481
-Industrie	—	—	933	1.196	—	—	478	1.121
-Altre attività	—	—	—	—	3.626	5.082	315	739
<b>Disoccupato</b>	<b>11</b>	<b>14</b>	<b>89</b>	<b>106</b>	<b>132</b>	<b>165</b>	<b>46</b>	<b>109</b>
<b>In condizione non professionale</b>	<b>—</b>	<b>—</b>	<b>—</b>	<b>—</b>	<b>—</b>	<b>—</b>	<b>—</b>	<b>—</b>
In cerca di prima occupazione	—	—	—	—	—	—	—	—
Studenti	—	—	—	—	—	—	—	—
Casalinghe	—	—	—	—	—	—	—	—
Ritirati dal lavoro	—	—	—	—	—	—	—	—
Altri	—	—	—	—	—	—	—	—
<b>TOTALE</b>	<b>423</b>	<b>658</b>	<b>1.022</b>	<b>1.302</b>	<b>3.758</b>	<b>5.247</b>	<b>1.009</b>	<b>2.450</b>

TAV. 19 - Famiglie residenti per ampiezza e numero di componenti (occupati, in età inferiore a 6 anni, in età di 60 anni e più, in età di 75 anni e più)

COMPONENTI OCCUPATI — COMPONENTI IN ETÀ INFERIORE A 6 ANNI — COMPONENTI IN ETÀ DI 60 ANNI E PIÙ — COMPONENTI IN ETÀ DI 75 ANNI E PIÙ	FAMIGLIE CON COMPONENTI										
	1	2	3	4	5	6	7 e più		TOTALE		
							Famiglie	Componenti	Famiglie	Componenti	
<b>NUMERO COMPONENTI OCCUPATI</b>											
Nessuno	10.530	12.288	3.261	1.456	530	166	87	706	28.318	55.065	
1	3.233	6.498	9.973	12.302	5.218	1.671	630	4.690	39.525	136.162	
2	—	2.069	5.020	7.486	3.292	1.145	521	3.975	19.533	76.447	
3	—	—	336	870	755	412	302	2.336	2.675	13.071	
4	—	—	—	87	154	112	144	1.174	497	2.964	
5 e più	—	—	—	—	11	27	75	644	113	861	
<b>TOTALE</b>	<b>13.763</b>	<b>20.855</b>	<b>18.590</b>	<b>22.201</b>	<b>9.960</b>	<b>3.533</b>	<b>1.759</b>	<b>13.525</b>	<b>90.661</b>	<b>284.570</b>	
<b>NUMERO COMPONENTI IN ETÀ INFERIORE A 6 ANNI</b>											
Nessuno	13.763	20.651	13.494	15.656	7.045	2.384	1.058	7.985	74.051	215.685	
1	—	204	5.047	4.231	2.158	819	468	3.625	12.927	51.802	
2	—	—	49	2.309	613	288	180	1.424	3.439	15.600	
3 e più	—	—	—	5	144	42	53	491	244	1.483	
<b>TOTALE</b>	<b>13.763</b>	<b>20.855</b>	<b>18.590</b>	<b>22.201</b>	<b>9.960</b>	<b>3.533</b>	<b>1.759</b>	<b>13.525</b>	<b>90.661</b>	<b>284.570</b>	
<b>NUMERO COMPONENTI IN ETÀ DI 60 ANNI E PIÙ</b>											
Nessuno	5.070	7.554	13.194	19.133	7.226	1.814	905	7.001	54.896	190.307	
1	8.693	4.756	2.938	2.246	2.218	966	425	3.245	22.242	56.134	
2	—	8.545	2.195	716	482	732	376	2.864	13.046	36.205	
3 e più	—	—	263	106	34	21	53	415	477	1.924	
<b>TOTALE</b>	<b>13.763</b>	<b>20.855</b>	<b>18.590</b>	<b>22.201</b>	<b>9.960</b>	<b>3.533</b>	<b>1.759</b>	<b>13.525</b>	<b>90.661</b>	<b>284.570</b>	
<b>NUMERO COMPONENTI IN ETÀ DI 75 ANNI E PIÙ</b>											
Nessuno	10.358	17.106	17.279	21.186	8.877	2.789	1.353	10.440	78.948	252.710	
1	3.405	2.539	1.078	931	1.010	599	303	2.300	9.865	26.385	
2	—	1.210	218	82	72	145	97	739	1.824	5.371	
3 e più	—	—	15	2	1	—	6	46	24	104	
<b>TOTALE</b>	<b>13.763</b>	<b>20.855</b>	<b>18.590</b>	<b>22.201</b>	<b>9.960</b>	<b>3.533</b>	<b>1.759</b>	<b>13.525</b>	<b>90.661</b>	<b>284.570</b>	

**non professionale dei componenti e condizione del capo famiglia di censimento**

FAMIGLIE CON COMPONENTI IN CONDIZIONE PROFESSIONALE E NON PROFESSIONALE								FAMIGLIE CON COMPONENTI TUTTI IN CONDIZIONE NON PROFESSIONALE	
TUTTI IN AGRICOLTURA		TUTTI NELLE INDUSTRIE		TUTTI IN ALTRE ATTIVITÀ		TUTTI IN SETTORI DIVERSI		Famiglie	Componenti
Famiglie	Componenti	Famiglie	Componenti	Famiglie	Componenti	Famiglie	Componenti		
<b>3.339</b>	<b>13.018</b>	<b>13.161</b>	<b>50.602</b>	<b>23.963</b>	<b>91.671</b>	<b>7.605</b>	<b>33.519</b>	—	—
3.339	13.018	—	—	—	—	1.655	7.800	—	—
—	—	13.161	50.602	—	—	3.656	15.765	—	—
—	—	—	—	23.963	91.671	2.294	9.954	—	—
<b>72</b>	<b>272</b>	<b>555</b>	<b>2.048</b>	<b>427</b>	<b>1.539</b>	<b>304</b>	<b>1.349</b>	—	—
<b>740</b>	<b>2.989</b>	<b>2.201</b>	<b>8.097</b>	<b>4.418</b>	<b>15.210</b>	<b>869</b>	<b>4.306</b>	<b>26.795</b>	<b>50.293</b>
9	32	56	214	187	656	10	55	806	2.169
2	6	7	20	22	52	1	3	270	428
36	114	355	1.107	721	2.089	107	467	5.163	7.377
637	2.613	1.604	6.049	3.194	11.364	691	3.476	18.499	36.275
56	224	179	707	294	1.049	60	305	2.057	4.044
<b>4.151</b>	<b>16.279</b>	<b>15.917</b>	<b>60.747</b>	<b>28.808</b>	<b>108.420</b>	<b>8.778</b>	<b>39.174</b>	<b>26.795</b>	<b>50.293</b>

**TAV. 20 - Famiglie residenti per ampiezza e specie di alloggio in cui dimorano**

SPECIE DI ALLOGGIO	FAMIGLIE CON COMPONENTI									
	1	2	3	4	5	6	7 e più		TOTALE	
							Famiglie	Componenti	Famiglie	Componenti
FAMIGLIE CHE OCCUPANO UN'ABITAZIONE	10.073	18.879	17.267	21.197	9.714	3.477	1.741	13.384	82.348	267.236
In proprietà	5.869	11.970	10.126	12.516	5.980	2.151	1.020	7.803	49.632	160.860
In affitto	3.253	5.632	5.968	7.422	3.236	1.112	572	4.401	27.195	89.362
Ad altro titolo	951	1.277	1.173	1.259	498	214	149	1.180	5.521	17.014
FAMIGLIE CHE OCCUPANO UN ALTRO TIPO DI ALLOGGIO	36	19	18	23	9	4	3	28	112	317
FAMIGLIE IN COABITAZIONE	3.377	1.850	1.223	909	218	50	15	113	7.642	15.885
FAMIGLIE SENZA ABITAZIONE	277	107	82	72	19	2	—	—	559	1.132
<b>TOTALE</b>	<b>13.763</b>	<b>20.855</b>	<b>18.590</b>	<b>22.201</b>	<b>9.960</b>	<b>3.533</b>	<b>1.759</b>	<b>13.525</b>	<b>90.661</b>	<b>284.570</b>

TAV. 21 - Famiglie residenti per tipo della

TIPO DELLA FAMIGLIA	NUMERO DEI					
	1			2		
	FAMIGLIE	FIGLI CONVIVENTI		FAMIGLIE	FIGLI CONVIVENTI	
		TOTALE	di cui in età inferiore a 18 anni		TOTALE	di cui in età inferiore a 18 anni
Tipo C 1	14.834	14.834	8.455	18.867	37.734	28.434
Tipo C 2	672	672	210	384	768	356
- di cui con padre separato legalmente	83	83	69	37	74	62
Tipo C 3	2.110	2.110	574	1.063	2.126	953
- di cui con madre separata legalmente	194	194	144	142	284	220
Tipo D 2.1	1.259	1.259	784	2.139	4.278	3.328
Tipo D 2.2	1.425	1.425	414	744	1.488	703
Tipo D 3.1	75	75	31	75	150	90
- di cui con padre separato legalmente	12	12	9	5	10	8
Tipo D 3.2	301	301	111	184	368	277
- di cui con padre separato legalmente	9	9	8	5	10	10
Tipo D 4.1	117	117	49	76	152	86
- di cui con madre separata legalmente	11	11	6	4	8	7
Tipo D 4.2	420	420	109	269	538	311
- di cui con madre separata legalmente	12	12	8	7	14	9
<b>TOTALE</b>	<b>21.213</b>	<b>21.213</b>	<b>10.737</b>	<b>23.801</b>	<b>47.602</b>	<b>34.538</b>

TAV. 22 - Convivenze e componenti permanenti,

SPECIE DELLA CONVIVENZA	NUMERO CONVIVENZE	COMPONENTI					
		IN CONDIZIONE PROFESSIONALE					
		DIRIGENTI E IMPIEGATI		LAVORATORI DIPENDENTI		ALTRI	
		In complesso	di cui nella pubblica amministrazione, servizi pubblici e privati	In complesso	di cui nella pubblica amministrazione, servizi pubblici e privati	In complesso	di cui nella pubblica amministrazione, servizi pubblici e privati
Convivenze ecclesiastiche	46	109	107	51	37	2	—
Istituti di istruzione	18	66	64	32	23	—	—
Istituti assistenziali	23	30	30	12	4	—	—
Istituti e case di cura	10	12	12	13	12	—	—
Istituti di prevenzione e pena	2	1	1	19	19	—	—
Alberghi, pensioni, locande	49	4	1	12	—	11	—
Navi mercantili	4	—	—	—	—	—	—
Altre convivenze	43	20	19	133	133	2	—
<b>TOTALE</b>	<b>195</b>	<b>242</b>	<b>234</b>	<b>272</b>	<b>228</b>	<b>15</b>	<b>—</b>

TAV. 23 - Convivenze secondo il numero di componenti

SPECIE DELLA CONVIVENZA	NUMERO CONVIVENZE	COMPONENTI								
					da 1 a 15			da 16 a 25		
					COMPONENTI		COMPONENTI	COMPONENTI		
		M	F	MF	COMPONENTI	COMPONENTI		COMPONENTI	COMPONENTI	
Convivenze ecclesiastiche	46	109	231	340	39	181	62	5	99	
Istituti di istruzione	18	168	206	374	11	66	22	—	—	
Istituti assistenziali	23	159	331	490	13	97	16	4	81	
Istituti e case di cura	10	498	643	1.141	2	25	4	—	—	
Istituti di prevenzione e pena	2	256	16	272	1	4	4	—	—	
Alberghi, pensioni, locande	49	555	419	974	32	218	142	5	103	
Navi mercantili	4	21	4	25	4	25	21	—	—	
Altre convivenze	43	409	6	415	38	111	106	1	25	
<b>TOTALE</b>	<b>195</b>	<b>2.175</b>	<b>1.856</b>	<b>4.031</b>	<b>140</b>	<b>727</b>	<b>377</b>	<b>15</b>	<b>308</b>	

## famiglia e numero di figli conviventi

FIGLI CONVIVENTI											
3			4			5 e più			TOTALE		
FAMIGLIE	FIGLI CONVIVENTI		FAMIGLIE	FIGLI CONVIVENTI		FAMIGLIE	FIGLI CONVIVENTI		FAMIGLIE	FIGLI CONVIVENTI	
	TOTALE	di cui in età inferiore a 18 anni		TOTALE	di cui in età inferiore a 18 anni		TOTALE	di cui in età inferiore a 18 anni		TOTALE	di cui in età inferiore a 18 anni
6.597	19.791	14.750	1.511	6.044	4.256	666	3.764	2.672	42.475	82.167	58.567
194	582	311	74	296	150	41	254	151	1.365	2.572	1.178
12	36	25	5	20	16	1	5	5	138	218	177
346	1.038	532	91	364	194	49	284	185	3.659	5.922	2.438
39	117	81	6	24	18	1	5	3	382	624	466
773	2.319	1.772	172	688	507	71	385	276	4.414	8.929	6.667
290	870	469	89	356	189	49	288	191	2.597	4.427	1.966
37	111	70	9	36	27	7	39	30	203	411	248
1	3	3	—	—	—	—	—	—	18	25	20
80	240	179	19	76	52	13	75	61	597	1.060	680
5	15	11	1	4	4	1	5	5	21	43	38
44	132	77	11	44	37	4	22	18	252	467	267
2	6	3	—	—	—	—	—	—	17	25	16
88	264	164	24	96	64	20	123	76	821	1.441	724
2	6	6	2	8	8	1	7	5	24	47	36
<b>8.449</b>	<b>25.347</b>	<b>18.324</b>	<b>2.000</b>	<b>8.000</b>	<b>5.476</b>	<b>920</b>	<b>5.234</b>	<b>3.660</b>	<b>56.383</b>	<b>107.396</b>	<b>72.735</b>

## attivi e non attivi, per specie della convivenza

ATTIVI			COMPONENTI NON ATTIVI				TOTALE COMPONENTI		
IN CERCA DI PRIMA OCCUPAZIONE	TOTALE			MASCHI	FEMMINE	MASCHI E FEMMINE	MASCHI	FEMMINE	MASCHI E FEMMINE
	MASCHI	FEMMINE	MASCHI E FEMMINE						
—	40	122	162	33	97	130	73	219	292
2	11	89	100	3	76	79	14	165	179
2	10	34	44	115	264	379	125	298	423
—	—	25	25	234	222	456	234	247	481
—	20	—	20	59	2	61	79	2	81
1	14	14	28	5	1	6	19	15	34
—	—	—	—	—	—	—	—	—	—
—	152	3	155	21	4	25	173	7	180
<b>5</b>	<b>247</b>	<b>287</b>	<b>534</b>	<b>470</b>	<b>666</b>	<b>1.136</b>	<b>717</b>	<b>953</b>	<b>1.670</b>

## presenti per sesso e specie della convivenza

NENTI	da 26 a 50			da 51 a 75			da 76 a 100			oltre 100		
	CONVIVENZE	COMPONENTI		CONVIVENZE	COMPONENTI		CONVIVENZE	COMPONENTI		CONVIVENZE	COMPONENTI	
		MF	M		MF	M		MF	M		MF	M
44	2	60	3	—	—	—	—	—	—	—	—	—
—	6	213	86	—	—	—	1	95	60	—	—	—
14	4	158	52	1	56	30	1	98	47	—	—	—
—	4	137	47	—	—	—	—	—	—	4	979	447
—	—	—	—	—	—	—	—	—	—	1	268	252
64	6	202	116	3	157	94	2	176	77	1	118	62
—	—	—	—	—	—	—	—	—	—	—	—	—
25	1	29	29	1	70	69	—	—	—	1	180	180
<b>147</b>	<b>23</b>	<b>799</b>	<b>333</b>	<b>5</b>	<b>283</b>	<b>193</b>	<b>4</b>	<b>369</b>	<b>184</b>	<b>7</b>	<b>1.545</b>	<b>941</b>

TAV. 24 - Abitazioni occupate per numero di occupanti,

NUMERO DI STANZE — TITOLO DI GODIMENTO	ABITAZIONI OCCUPATE					
	1	2	3	4	5	6
<b>Abitazioni occupate</b>	<b>9.152</b>	<b>17.209</b>	<b>16.640</b>	<b>20.682</b>	<b>10.720</b>	<b>4.879</b>
1	240	88	31	28	16	7
2	1.595	1.381	619	424	172	61
3	2.365	3.721	2.443	2.232	901	344
4	2.820	6.482	6.268	7.531	3.520	1.411
5	1.333	3.519	4.554	6.206	3.324	1.521
6	486	1.229	1.692	2.567	1.551	845
7	155	397	505	894	599	302
8	72	221	279	424	307	187
9 e piu'	86	171	249	376	330	201
- di cui in proprieta'	<b>5.308</b>	<b>10.730</b>	<b>9.755</b>	<b>12.088</b>	<b>6.679</b>	<b>3.173</b>
1	99	40	16	15	5	4
2	852	744	246	163	77	38
3	1.190	2.039	1.074	826	337	147
4	1.671	3.940	3.365	3.716	1.742	712
5	883	2.376	2.933	3.975	2.220	1.029
6	364	936	1.273	1.959	1.202	657
7	115	316	401	736	505	243
8	58	194	232	362	277	156
9 e piu'	76	145	215	336	314	187
- di cui in affitto	<b>2.952</b>	<b>5.266</b>	<b>5.770</b>	<b>7.372</b>	<b>3.478</b>	<b>1.429</b>
1	99	36	12	8	8	2
2	541	491	299	208	80	19
3	964	1.409	1.163	1.226	483	177
4	944	2.157	2.527	3.352	1.589	607
5	314	888	1.335	1.929	953	409
6	63	206	308	477	270	148
7	19	53	72	105	69	46
8	3	13	35	43	17	15
9 e piu'	5	13	19	24	9	6
<b>Abit.occup.senza stanze esclusivam.ad altro uso</b>	<b>9.152</b>	<b>17.209</b>	<b>16.640</b>	<b>20.682</b>	<b>10.720</b>	<b>4.879</b>
1	254	94	36	31	21	10
2	1.618	1.399	629	430	173	61
3	2.388	3.769	2.505	2.262	922	351
4	2.862	6.564	6.365	7.674	3.569	1.434
5	1.295	3.504	4.543	6.245	3.373	1.542
6	464	1.204	1.650	2.559	1.534	847
7	148	372	474	820	574	293
8	59	184	240	371	281	162
9 e piu'	64	119	198	290	273	179
- di cui in proprieta'	<b>5.308</b>	<b>10.730</b>	<b>9.755</b>	<b>12.088</b>	<b>6.679</b>	<b>3.173</b>
1	106	41	19	16	8	6
2	857	754	250	165	76	37
3	1.211	2.065	1.106	846	350	153
4	1.691	4.008	3.432	3.809	1.779	732
5	867	2.375	2.943	4.028	2.265	1.044
6	356	920	1.241	1.958	1.202	661
7	110	303	382	679	488	238
8	52	162	207	321	252	136
9 e piu'	58	102	175	266	259	166
- di cui in affitto	<b>2.952</b>	<b>5.266</b>	<b>5.770</b>	<b>7.372</b>	<b>3.478</b>	<b>1.429</b>
1	104	40	14	9	10	3
2	554	498	304	211	82	20
3	967	1.429	1.185	1.235	488	177
4	951	2.156	2.553	3.396	1.598	610
5	298	884	1.314	1.911	957	413
6	57	198	303	473	255	144
7	16	40	61	94	64	43
8	1	15	25	33	16	14
9 e piu'	4	6	11	10	8	5
<b>Abit.occ.senza stanze esclus.altro uso e cucine</b>	<b>9.152</b>	<b>17.209</b>	<b>16.640</b>	<b>20.682</b>	<b>10.720</b>	<b>4.879</b>
1	1.519	1.159	464	326	142	54
2	2.507	3.677	2.342	2.000	786	290
3	2.951	6.675	6.367	7.648	3.538	1.411
4	1.396	3.691	4.721	6.394	3.427	1.588
5	500	1.314	1.810	2.788	1.666	890
6	160	393	523	883	631	323
7	54	178	219	357	262	159
8	25	67	107	147	147	80
9 e piu'	40	55	87	139	121	84
- di cui in proprieta'	<b>5.308</b>	<b>10.730</b>	<b>9.755</b>	<b>12.088</b>	<b>6.679</b>	<b>3.173</b>
1	807	653	212	141	69	35
2	1.252	1.998	1.003	743	318	135
3	1.706	3.995	3.371	3.707	1.702	703
4	931	2.500	3.042	4.059	2.264	1.063
5	389	1.003	1.348	2.131	1.307	690
6	117	321	418	739	533	258
7	47	155	190	307	232	138
8	21	60	96	134	139	75
9 e piu'	38	45	75	127	115	76
- di cui in affitto	<b>2.952</b>	<b>5.266</b>	<b>5.770</b>	<b>7.372</b>	<b>3.478</b>	<b>1.429</b>
1	502	378	197	141	58	15
2	1.028	1.404	1.134	1.083	396	137
3	1.010	2.264	2.611	3.480	1.642	620
4	329	936	1.384	2.010	1.007	436
5	60	221	337	517	281	157
6	17	41	73	96	68	46
7	3	15	22	34	17	11
8	2	4	6	7	6	4
9 e piu'	1	3	6	4	3	3

numero di stanze e titolo di godimento

DA PERSONE				TOTALE			
7	8	9 e più		ABITAZIONI	STANZE	OCCUPANTI	
		ABITAZIONI	OCCUPANTI			FAMIGLIE	COMPONENTI
1.785	677	604	6.062	82.348	373.082	89.969	283.065
2	1	—	—	413	413	437	765
25	8	5	60	4.290	8.580	4.454	9.435
118	38	42	413	12.204	36.612	12.870	34.176
488	182	152	1.514	28.854	115.416	31.289	97.164
568	217	147	1.469	21.389	106.945	23.630	79.784
281	112	104	1.052	8.867	53.202	10.000	35.028
127	56	54	536	3.089	21.623	3.536	12.720
80	31	51	520	1.652	13.216	1.911	7.032
96	32	49	498	1.590	17.075	1.842	6.961
1.132	414	353	3.535	49.632	238.318	54.773	171.589
—	—	—	—	180	180	192	344
10	5	3	41	2.138	4.276	2.233	4.494
55	13	17	170	5.698	17.094	6.047	15.020
245	76	58	555	15.525	62.100	16.915	50.370
352	122	73	714	13.963	69.815	15.507	51.762
211	96	67	681	6.765	40.590	7.676	26.769
104	47	46	458	2.513	17.591	2.892	10.439
65	26	44	454	1.414	11.312	1.641	6.028
90	28	45	462	1.436	15.360	1.670	6.363
534	205	189	1.904	27.195	111.029	29.224	93.528
2	—	—	—	167	167	174	305
15	2	1	9	1.656	3.312	1.709	3.896
54	21	22	215	5.519	16.557	5.785	16.413
205	86	82	828	11.549	46.196	12.460	40.785
187	76	57	581	6.148	30.740	6.718	23.528
43	11	22	225	1.548	9.288	1.705	6.159
12	5	2	18	383	2.681	426	1.524
11	3	2	19	142	1.136	157	601
5	1	1	9	83	952	90	317
1.785	677	604	6.062	82.348	368.881	89.969	283.065
3	1	—	—	450	450	476	868
26	8	5	60	4.349	8.698	4.516	9.560
121	38	43	428	12.399	37.197	13.088	34.784
492	185	153	1.523	29.298	117.192	31.757	98.677
575	219	149	1.491	21.445	107.225	23.724	80.297
283	112	105	1.055	8.758	52.548	9.873	34.742
132	56	54	534	2.923	20.461	3.357	12.128
68	30	52	529	1.447	11.576	1.675	6.253
85	28	43	442	1.279	13.534	1.503	5.756
1.132	414	353	3.535	49.632	235.222	54.773	171.589
1	1	—	—	198	198	211	400
11	5	3	41	2.158	4.316	2.255	4.535
58	13	18	185	5.820	17.460	6.186	15.406
247	79	59	564	15.836	63.344	17.242	51.451
356	124	74	723	14.076	70.380	15.655	52.354
211	95	69	697	6.713	40.278	7.609	26.661
110	48	46	456	2.404	16.828	2.778	10.056
56	24	44	454	1.254	10.032	1.451	5.395
82	25	40	415	1.173	12.386	1.386	5.331
534	205	189	1.904	27.195	110.227	29.224	93.528
2	—	—	—	182	182	190	344
15	2	1	9	1.687	3.374	1.741	3.966
54	21	22	215	5.578	16.734	5.848	16.583
207	86	82	828	11.639	46.556	12.555	41.121
190	76	58	594	6.101	30.505	6.676	23.447
44	12	21	212	1.507	9.042	1.657	6.009
11	4	2	18	335	2.345	373	1.360
8	3	2	19	117	936	130	501
3	1	1	9	49	553	54	197
1.785	677	604	6.062	82.348	292.126	89.969	283.065
16	7	3	28	3.690	3.690	3.833	7.763
103	36	31	313	11.772	23.544	12.410	31.879
490	179	155	1.553	29.414	88.242	31.829	98.565
588	224	159	1.587	22.188	88.752	24.520	82.675
308	116	107	1.078	9.499	47.495	10.700	37.542
136	58	64	633	3.171	19.026	3.649	13.189
67	31	44	447	1.371	9.597	1.579	5.923
38	15	19	197	645	5.160	760	2.866
39	11	22	226	598	6.620	689	2.663
1.132	414	353	3.535	49.632	188.327	54.773	171.589
6	4	1	9	1.928	1.928	2.007	3.951
56	15	19	202	5.539	11.078	5.900	14.343
241	75	57	551	15.557	46.671	16.918	50.203
353	126	76	741	14.414	57.656	16.003	53.211
232	98	72	728	7.270	36.350	8.235	28.774
114	48	54	535	2.602	15.612	3.010	10.899
58	24	35	364	1.186	8.302	1.371	5.105
35	14	19	197	593	4.744	702	2.664
37	10	20	208	543	5.986	627	2.439
534	205	189	1.904	27.195	85.417	29.224	93.528
10	2	1	9	1.304	1.304	1.347	2.888
39	17	9	83	5.247	10.494	5.477	14.864
211	84	87	880	12.009	36.027	12.927	42.250
205	80	66	674	6.453	25.812	7.068	24.793
47	12	21	212	1.653	8.265	1.819	6.565
13	6	1	9	361	2.166	399	1.466
4	3	3	28	112	784	123	466
3	1	—	—	33	264	39	139
2	—	1	9	23	301	25	97

**TAV. 25 - Abitazioni occupate per numero di stanze, numero di famiglie, figura giuridica**

NUMERO FAMIGLIE — FIGURA GIURIDICA DEL PROPRIETARIO — EPOCA DI COSTRUZIONE E TITOLO DI GODIMENTO — NUMERO SERVIZI INSTALLATI	ABITAZIONI					
	1	2	3	4	5	6
<b>ABITAZIONI OCCUPATE</b>	<b>413</b>	<b>4.290</b>	<b>12.204</b>	<b>28.854</b>	<b>21.389</b>	<b>8.867</b>
- Da una famiglia						
- numero	389	4.131	11.565	26.545	19.260	7.808
- componenti	667	8.748	31.177	85.597	68.366	29.135
- Da due famiglie						
- numero	24	154	614	2.194	2.024	993
- componenti	98	636	2.826	10.744	10.710	5.435
- Da tre e più famiglie						
- numero	—	5	25	115	105	66
- componenti	—	51	173	823	708	458
<b>Figura giuridica del proprietario</b>						
- Persona fisica	392	4.022	10.893	25.400	19.638	8.388
- Impresa bancaria o assicuratrice	2	8	90	113	86	32
- Altra impresa: di costruzioni, immobiliare, industriale, commerciale, ecc.	7	11	79	260	181	66
- Cooperativa edilizia di abitazione	2	7	53	123	217	159
- a proprietà individuale	2	5	32	85	151	108
- a proprietà indivisa	—	2	21	38	66	51
- Stato, Regioni, Province, Comuni	3	84	130	224	109	40
- Enti previdenziali (INPS, INPDAL, ecc.)	—	3	8	41	37	13
- Istituto autonomo case popolari (IACP)	3	122	855	2.534	1.004	122
- Altro proprietario	4	33	96	159	117	47
<b>Epoca di costruzione</b>						
Prima del 1919	144	1.585	2.483	3.036	1.468	669
- di cui in proprietà	75	981	1.590	2.058	1.077	526
1919 - 1945	82	792	1.733	2.708	1.404	790
- di cui in proprietà	33	371	857	1.540	870	564
1946 - 1960	53	728	3.109	6.594	3.953	1.696
- di cui in proprietà	16	293	1.232	3.297	2.384	1.216
1961 - 1971	52	641	3.108	10.875	8.892	3.239
- di cui in proprietà	18	268	1.235	5.510	5.668	2.455
1972 - 1975	36	268	884	3.069	3.065	1.317
- di cui in proprietà	16	97	395	1.684	2.044	1.050
1976 - 1980	42	227	766	2.360	2.366	1.017
- di cui in proprietà	18	117	338	1.292	1.722	834
Dopo il 1980	4	49	121	212	241	139
- di cui in proprietà	4	11	51	144	198	120
<b>Numero di servizi installati</b>						
Acqua potabile, gabinetto, bagno, elettricità, riscaldamento	162	2.096	9.251	26.043	20.230	8.359
Acqua potabile, gabinetto, bagno, elettricità	5	54	150	271	157	79
Acqua potabile, gabinetto, bagno	—	—	1	1	—	2
Acqua potabile, gabinetto, elettricità	20	69	79	61	25	12
Acqua potabile, gabinetto	1	4	1	1	1	—
Acqua potabile, elettricità	10	27	40	29	20	4
Gabinetto, elettricità	4	4	3	1	1	1
Altre combinazioni	201	2.030	2.675	2.445	955	410
Solo acqua potabile	1	1	2	1	—	—
Solo gabinetto	5	1	1	1	—	—
Solo elettricità	1	3	1	—	—	—
Nessun servizio	3	1	—	—	—	—



## del proprietario, epoca di costruzione e titolo di godimento, numero di servizi installati

CON STANZE				TOTALE			
7	8	9 e più		ABITAZIONI	STANZE	OCCUPANTI	
		ABITAZIONI	STANZE			FAMIGLIE	COMPONENTI
3.089	1.652	1.590	17.075	82.348	373.082	89.969	283.065
2.681	1.418	1.364	14.714	75.161	337.499	75.161	—
10.396	5.621	5.580	—	—	—	—	245.287
370	213	204	2.126	6.790	33.448	13.580	—
2.042	1.223	1.186	—	—	—	—	34.900
38	21	22	235	397	2.135	1.228	—
282	188	195	—	—	—	—	2.878
2.982	1.608	1.539	16.459	74.862	341.430	81.605	255.091
8	6	8	124	353	1.590	383	1.121
17	11	12	138	644	2.952	691	2.385
29	9	10	100	609	3.081	670	2.010
16	6	6	55	411	2.066	442	1.359
13	3	4	45	198	1.015	228	651
9	10	4	64	613	2.449	669	2.027
3	1	1	10	107	496	119	385
24	3	8	84	4.675	18.976	5.314	18.439
17	4	8	96	485	2.108	518	1.607
329	197	274	3.226	10.185	41.366	11.123	29.084
262	164	244	2.900	6.977	29.626	7.672	19.618
293	144	140	1.493	8.086	34.153	8.881	25.299
226	117	117	1.241	4.695	20.999	5.220	14.332
562	300	229	2.400	17.224	75.887	18.939	57.301
450	249	200	2.106	9.337	43.950	10.396	30.770
1.063	561	485	5.123	28.916	135.104	31.528	103.806
859	484	441	4.605	16.938	83.859	18.669	62.015
412	223	249	2.552	9.523	45.947	10.334	35.818
337	194	236	2.413	6.053	30.975	6.633	23.210
386	202	191	2.030	7.557	36.514	8.240	28.550
338	184	177	1.871	5.020	25.757	5.521	19.347
44	25	22	251	857	4.111	924	3.207
41	22	21	224	612	3.152	662	2.297
2.908	1.540	1.492	15.980	72.081	336.239	78.959	254.924
23	21	17	194	777	3.429	859	2.558
—	—	—	—	4	19	4	10
6	—	3	51	275	929	291	692
—	—	—	—	8	21	8	15
5	2	1	10	138	485	157	391
—	—	—	—	14	36	14	22
147	89	76	829	9.028	31.871	9.652	24.410
—	—	—	—	5	13	5	5
—	—	—	—	8	14	10	24
—	—	1	11	6	21	6	9
—	—	—	—	4	5	4	5

**TAV. 26 - Abitazioni occupate per tipo di fabbricato,**

NUMERO STANZE — EPOCA DI COSTRUZIONE — SERVIZI INSTALLATI	FABBRICATO UTILIZZATO ESCLUSIVAMENTE AD USO ABITATIVO PER NUMERO DI ABITAZIONI						TOTALE
	1	2	da 3 a 8	da 9 a 15	da 16 a 30	31 e più	
ABITAZIONI	22.678	11.116	16.739	7.097	6.748	2.445	66.823
STANZE	104.295	50.401	71.973	32.337	30.458	10.380	299.844
FAMIGLIE	25.185	12.136	18.104	7.625	7.275	2.614	72.939
OCCUPANTI	77.038	37.788	56.678	24.347	23.472	8.233	227.556
<b>Numero stanze</b>							
1	157	61	82	11	13	17	341
2	1.850	628	893	123	102	117	3.713
3	3.482	1.715	3.078	848	698	445	10.266
4	6.946	3.630	6.377	2.807	2.803	1.014	23.577
5	5.115	2.960	4.049	2.156	2.279	591	17.150
6	2.586	1.289	1.497	838	630	167	7.007
7	1.139	410	438	186	124	44	2.341
8	682	204	174	76	62	31	1.229
9 e più	721	219	151	52	37	19	1.199
<b>Epoca di costruzione</b>							
Prima del 1919	5.919	1.432	1.337	69	32	17	8.806
1919 - 1945	3.227	1.266	1.659	180	89	64	6.485
1946 - 1960	3.828	2.170	5.642	1.666	769	103	14.178
1961 - 1971	4.964	3.248	4.353	3.503	4.460	1.764	22.292
1972 - 1975	2.274	1.575	2.002	880	923	311	7.965
1976 - 1980	2.197	1.288	1.503	721	469	182	6.360
Dopo il 1980	269	137	243	78	6	4	737
<b>Servizi installati</b>							
Acqua potabile	22.523	11.088	16.712	7.094	6.745	2.444	66.606
Gabinetto	21.824	10.897	16.580	7.075	6.731	2.439	65.546
Bagno	18.294	9.990	15.412	6.996	6.691	2.418	59.801
Elettricità	22.429	11.067	16.678	7.085	6.745	2.444	66.448
Riscaldamento	22.270	10.938	16.488	7.069	6.721	2.428	65.914

## numero di stanze, epoca di costruzione, servizi installati

FABBRICATO UTILIZZATO PREVALENTEMENTE AD USO ABITATIVO PER NUMERO DI ABITAZIONI							FABBRICATO UTILIZZATO PREVALENTE- MENTE AD USO NON ABITATIVO	FABBRICATO RURALE
1	2	da 3 a 8	da 9 a 15	da 16 a 30	31 e più	TOTALE		
2.019	1.001	2.022	1.864	2.739	1.287	10.932	366	4.227
10.304	4.850	9.078	8.836	12.800	5.963	51.831	1.713	19.694
2.294	1.129	2.192	1.963	2.917	1.352	11.847	384	4.799
7.783	3.675	6.792	6.071	9.018	4.034	37.373	1.256	16.880
15	5	10	4	7	5	46	10	16
96	49	76	20	46	38	325	23	229
245	120	282	160	268	148	1.223	53	662
537	280	804	683	1.014	443	3.761	115	1.401
461	276	511	655	940	421	3.264	81	894
276	156	210	218	284	138	1.282	45	533
175	45	78	55	94	54	501	19	228
91	33	31	39	44	23	261	10	152
123	37	20	30	42	17	269	10	112
351	108	158	11	8	3	639	31	709
296	152	273	65	32	4	822	41	738
352	205	543	470	374	77	2.021	82	943
497	280	675	1.027	1.964	1.059	5.502	128	994
266	136	197	164	261	111	1.135	47	376
235	101	166	114	99	33	748	35	414
22	19	10	13	1	—	65	2	53
2.000	997	2.017	1.862	2.739	1.285	10.900	364	4.199
1.905	962	2.001	1.858	2.732	1.284	10.742	356	3.801
1.654	867	1.876	1.843	2.723	1.277	10.240	327	3.181
2.004	991	2.013	1.861	2.738	1.287	10.894	364	4.167
1.937	950	1.994	1.859	2.730	1.280	10.750	357	4.078

TAV. 27 - Abitazioni occupate per servizi installati, numero di occupanti,

NUMERO OCCUPANTI — NUMERO STANZE — TITOLO DI GODIMENTO — FIGURA GIURIDICA DEL PROPRIETARIO ED EPOCA DI COSTRUZIONE	TOTALE ABITAZIONI	ACQUA POTABILE				
		DI ACQUEDOTTO			DI POZZO O CISTERNA	TOTALE
		Nell'abitazione	Fuori dell'abitazione	TOTALE		
ABITAZIONI OCCUPATE	82.348	81.344	574	81.918	151	82.069
STANZE	373.082	369.273	2.237	371.510	675	372.185
FAMIGLIE	89.969	88.879	629	89.508	163	89.671
OCCUPANTI	283.065	279.994	1.871	281.865	546	282.411
<b>Numero occupanti</b>						
1	9.152	8.890	109	8.999	24	9.023
2	17.209	17.008	129	17.137	20	17.157
3	16.640	16.480	88	16.568	29	16.597
4	20.682	20.498	130	20.628	37	20.665
5	10.720	10.619	65	10.684	16	10.700
6	4.879	4.832	26	4.858	11	4.869
7	1.785	1.760	10	1.770	11	1.781
8	677	662	9	671	3	674
9 e più	604	595	8	603	—	603
<b>Numero stanze</b>						
1	413	352	19	371	2	373
2	4.290	4.110	85	4.195	13	4.208
3	12.204	11.998	122	12.120	22	12.142
4	28.854	28.570	185	28.755	48	28.803
5	21.389	21.237	93	21.330	36	21.366
6	8.867	8.800	41	8.841	19	8.860
7	3.089	3.066	15	3.081	3	3.084
8	1.652	1.634	8	1.642	5	1.647
9 e più	1.590	1.577	6	1.583	3	1.586
<b>Titolo di godimento</b>						
Proprietà	49.632	49.062	332	49.394	80	49.474
Affitto	27.195	26.887	172	27.059	51	27.110
Altro titolo	5.521	5.395	70	5.465	20	5.485
<b>Figura giuridica del proprietario ed epoca di costruzione</b>						
Persona fisica	74.862	73.913	543	74.456	135	74.591
Prima del 1919	9.939	9.621	152	9.773	19	9.792
1919 - 1945	7.566	7.426	89	7.515	13	7.528
1946 - 1960	14.699	14.535	105	14.640	28	14.668
1961 - 1971	26.495	26.293	121	26.414	49	26.463
1972 - 1975	8.704	8.645	40	8.685	9	8.694
1976 - 1980	6.737	6.682	28	6.710	14	6.724
Dopo il 1980	722	711	8	719	3	722
Imprese	997	985	4	989	6	995
Prima del 1919	79	78	—	78	—	78
1919 - 1945	69	68	—	68	1	69
1946 - 1960	116	115	—	115	1	116
1961 - 1971	458	454	2	456	1	457
1972 - 1975	166	164	1	165	1	166
1976 - 1980	98	95	1	96	2	98
Dopo il 1980	11	11	—	11	—	11
Cooperative edilizie a proprietà individuale e indivisa	609	606	3	609	—	609
Prima del 1919	24	24	—	24	—	24
1919 - 1945	36	36	—	36	—	36
1946 - 1960	221	219	2	221	—	221
1961 - 1971	237	236	1	237	—	237
1972 - 1975	54	54	—	54	—	54
1976 - 1980	30	30	—	30	—	30
Dopo il 1980	7	7	—	7	—	7
Stato, Regioni, Provincie, Comuni, IACP	5.288	5.253	23	5.276	8	5.284
Prima del 1919	87	86	1	87	—	87
1919 - 1945	363	357	2	359	1	360
1946 - 1960	2.014	2.009	2	2.011	3	2.014
1961 - 1971	1.471	1.461	9	1.470	1	1.471
1972 - 1975	570	566	4	570	—	570
1976 - 1980	667	658	5	663	3	666
Dopo il 1980	116	116	—	116	—	116
Enti previdenziali	107	107	—	107	—	107
Prima del 1919	5	5	—	5	—	5
1919 - 1945	5	5	—	5	—	5
1946 - 1960	49	49	—	49	—	49
1961 - 1971	42	42	—	42	—	42
1972 - 1975	—	—	—	—	—	—
1976 - 1980	6	6	—	6	—	6
Dopo il 1980	—	—	—	—	—	—
Altro proprietario	485	480	1	481	2	483
Prima del 1919	51	51	—	51	—	51
1919 - 1945	47	46	—	46	—	46
1946 - 1960	125	122	1	123	2	125
1961 - 1971	213	212	—	212	—	212
1972 - 1975	29	29	—	29	—	29
1976 - 1980	19	19	—	19	—	19
Dopo il 1980	1	1	—	1	—	1

## numero di stanze, titolo di godimento, figura giuridica del proprietario ed epoca di costruzione

GABINETTO								BAGNO	ELETRICITÀ	RISCALDAMENTO	
Nell'abitazione				Fuori dell'abitazione		TOTALE				Impianto fisso	Con apparecchi singoli
1	2 o più	TOTALE	di cui con scarico	TOTALE	di cui con scarico	Numero	di cui con scarico				
62.115	16.591	78.706	74.537	1.739	908	80.445	75.445	73.549	81.873	49.258	31.841
265.157	94.950	360.107	342.117	6.229	3.338	366.336	345.455	342.774	371.176	235.738	132.336
67.825	18.225	86.050	81.582	1.879	970	87.929	82.552	80.577	89.450	53.557	35.043
209.078	63.151	272.229	258.940	5.333	2.807	277.562	261.747	259.781	281.622	173.319	105.982
7.395	920	8.315	7.613	346	175	8.661	7.788	6.578	9.038	4.156	4.667
13.869	2.355	16.224	15.276	484	256	16.708	15.532	14.583	17.105	9.288	7.634
12.667	3.368	16.035	15.254	311	158	16.346	15.412	15.376	16.548	10.572	5.885
14.871	5.283	20.154	19.266	255	142	20.409	19.408	19.578	20.597	14.196	6.276
7.546	2.825	10.371	9.862	183	91	10.554	9.953	10.062	10.685	6.809	3.798
3.510	1.191	4.701	4.490	75	38	4.776	4.528	4.554	4.854	2.731	2.075
1.298	403	1.701	1.619	44	26	1.745	1.645	1.653	1.774	927	836
513	133	646	613	14	9	660	622	624	675	316	352
446	113	559	544	27	13	586	557	541	597	263	318
296	10	306	244	31	15	337	259	172	389	118	245
3.483	44	3.527	3.143	326	150	3.853	3.293	2.197	4.220	1.005	3.121
10.960	208	11.168	10.484	554	263	11.722	10.747	9.524	12.119	4.913	7.009
25.246	2.598	27.844	26.496	506	298	28.350	26.794	26.552	28.717	17.265	11.217
14.334	6.640	20.974	19.992	189	115	21.163	20.107	20.537	21.301	15.445	5.740
5.008	3.679	8.687	8.242	75	36	8.762	8.278	8.502	8.830	6.234	2.535
1.537	1.490	3.027	2.894	24	11	3.051	2.905	2.963	3.070	2.080	975
727	886	1.613	1.541	19	11	1.632	1.552	1.579	1.643	1.086	543
524	1.036	1.560	1.501	15	9	1.575	1.510	1.523	1.584	1.112	456
35.414	11.755	47.169	44.686	1.131	610	48.300	45.296	44.454	49.289	28.960	19.939
22.508	4.020	26.528	25.146	380	199	26.908	25.345	24.559	27.099	17.487	9.325
4.193	816	5.009	4.705	228	99	5.237	4.804	4.536	5.485	2.811	2.577
55.555	15.742	71.297	67.388	1.702	892	72.999	68.280	66.479	74.412	44.609	29.091
7.954	594	8.548	7.771	664	330	9.212	8.101	6.081	9.763	1.736	7.968
6.220	488	6.708	6.238	452	230	7.160	6.468	5.602	7.497	2.095	5.281
12.242	1.793	14.035	13.373	359	199	14.394	13.572	13.346	14.641	7.977	6.451
18.963	7.162	26.125	24.957	152	88	26.277	25.045	25.792	26.425	21.147	5.126
5.494	3.064	8.558	8.140	45	26	8.603	8.166	8.460	8.676	6.662	1.933
4.249	2.364	6.613	6.238	28	19	6.641	6.257	6.491	6.694	4.531	2.086
433	277	710	671	2	—	712	671	707	716	461	246
672	315	987	940	6	3	993	943	964	995	828	160
71	7	78	76	—	—	78	76	71	78	31	47
59	10	69	65	—	—	69	65	60	69	40	26
91	21	112	109	4	2	116	111	110	116	75	40
308	148	456	434	1	1	457	435	452	458	428	28
90	75	165	153	—	—	165	153	164	166	158	8
47	49	96	93	1	—	97	93	96	97	85	11
6	5	11	10	—	—	11	10	11	11	11	—
406	195	601	574	5	1	606	575	595	606	547	58
15	6	21	19	2	1	23	20	21	23	12	12
33	2	35	33	1	—	36	33	33	35	19	15
176	44	220	209	1	—	221	209	217	221	198	22
163	72	235	227	1	—	236	227	234	236	232	4
12	42	54	52	—	—	54	52	54	54	50	4
7	22	29	27	—	—	29	27	29	30	29	1
—	7	7	7	—	—	7	7	7	7	7	—
5.043	205	5.248	5.086	12	6	5.260	5.092	4.974	5.270	2.891	2.335
72	79	151	144	6	3	157	147	144	151	27	57
348	8	356	344	2	—	358	344	344	360	68	281
1.991	22	2.013	1.965	—	—	2.013	1.965	1.884	2.008	665	1.321
1.404	57	1.461	1.422	2	1	1.463	1.423	1.441	1.466	904	556
468	100	568	546	—	—	568	546	561	569	506	60
647	10	657	624	2	2	659	626	656	665	610	55
113	1	114	110	—	—	114	110	115	116	111	5
69	37	106	105	—	—	106	105	103	107	85	21
4	—	4	4	—	—	4	4	4	5	4	1
5	—	5	5	—	—	5	5	3	5	1	4
39	10	49	49	—	—	49	49	48	49	34	14
16	26	42	41	—	—	42	41	42	42	41	1
—	—	—	—	—	—	—	—	—	—	—	—
5	1	6	6	—	—	6	6	6	6	5	1
—	—	—	—	—	—	—	—	—	—	—	—
370	97	467	444	14	6	481	450	434	483	298	176
39	5	44	38	6	3	50	41	31	50	11	36
33	8	41	38	3	—	44	38	34	46	8	38
112	9	121	118	4	3	125	121	115	125	59	61
154	58	212	202	1	—	213	202	205	213	179	33
18	11	29	29	—	—	29	29	29	29	25	4
13	6	19	18	—	—	19	18	19	19	15	4
1	—	1	1	—	—	1	1	1	1	1	—

**TAV. 28 - Abitazioni occupate per numero di stanze e numero**

FAMIGLIE PER NUMERO DI COMPONENTI E CONDIZIONE OCCUPAZIONALE	ABITAZIONI					
	1	2	3	4	5	6
<b>Famiglie con 1 componente</b>	<b>253</b>	<b>1.657</b>	<b>2.523</b>	<b>3.179</b>	<b>1.525</b>	<b>569</b>
- Non occupato	197	1.438	2.043	2.453	1.118	432
- Occupato	56	219	480	726	407	137
<b>Famiglie con 2 componenti</b>	<b>83</b>	<b>1.388</b>	<b>3.862</b>	<b>7.038</b>	<b>4.081</b>	<b>1.448</b>
- Tutti non occupati	54	971	2.505	4.129	2.206	772
- Uno occupato	23	342	1.075	2.196	1.388	505
- Tutti occupati	6	75	282	713	487	171
<b>Famiglie con 3 componenti</b>	<b>29</b>	<b>613</b>	<b>2.437</b>	<b>6.441</b>	<b>4.757</b>	<b>1.834</b>
- Tutti non occupati	10	144	474	1.120	842	301
- Uno occupato	10	351	1.402	3.516	2.413	938
- Due occupati	9	114	534	1.701	1.408	542
- Tutti occupati	—	4	27	104	94	53
<b>Famiglie con 4 componenti</b>	<b>31</b>	<b>423</b>	<b>2.202</b>	<b>7.587</b>	<b>6.410</b>	<b>2.710</b>
- Tutti non occupati	6	37	173	527	374	161
- Uno occupato	19	280	1.365	4.392	3.358	1.390
- Due occupati	6	95	575	2.357	2.399	1.022
- Tre occupati	—	10	81	278	258	125
- Tutti occupati	—	1	8	33	21	12
<b>Famiglie con 5 componenti</b>	<b>11</b>	<b>146</b>	<b>820</b>	<b>3.137</b>	<b>3.021</b>	<b>1.438</b>
- Tutti non occupati	2	7	61	188	138	61
- Uno occupato	6	92	492	1.708	1.536	706
- Due occupati	1	36	197	944	1.076	537
- Tre occupati	1	10	53	248	230	112
- Quattro occupati	1	1	17	45	39	21
- Tutti occupati	—	—	—	4	2	1
<b>Famiglie con 6 e più componenti</b>	<b>6</b>	<b>63</b>	<b>360</b>	<b>1.472</b>	<b>1.595</b>	<b>868</b>
Numero componenti	38	411	2.345	9.600	10.384	5.694
Famiglie con tutti i componenti non occupati	—	11	33	85	67	25
Numero componenti	—	75	219	558	452	179
Famiglie con componenti parte occupati e parte non occupati	6	52	327	1.387	1.528	843
Numero componenti	38	336	2.126	9.042	9.932	5.515
Famiglie con tutti i componenti occupati	—	—	—	—	—	—
Numero componenti	—	—	—	—	—	—
<b>TOTALE</b>	<b>413</b>	<b>4.290</b>	<b>12.204</b>	<b>28.854</b>	<b>21.389</b>	<b>8.867</b>

## dei componenti delle famiglie secondo la condizione occupazionale

CON STANZE				TOTALE			
7	8	9 e più		ABITAZIONI	STANZE	OCCUPANTI	
		ABITAZIONI	STANZE			FAMIGLIE	COMPONENTI
182	88	97	1.111	10.073	37.980	10.073	10.073
138	62	74	863	7.955	29.521	7.955	7.955
44	26	23	248	2.118	8.459	2.118	2.118
477	275	227	2.452	18.879	79.681	18.879	37.758
253	130	126	1.372	11.146	45.872	11.146	22.292
166	110	79	818	5.884	25.546	5.884	11.768
58	35	22	262	1.849	8.263	1.849	3.698
577	310	269	2.931	17.267	78.569	17.267	51.801
82	59	49	547	3.081	13.809	3.081	9.243
293	145	123	1.354	9.191	41.240	9.191	27.573
181	90	86	909	4.665	21.831	4.665	13.995
21	16	11	121	330	1.689	330	990
957	458	419	4.507	21.197	101.011	21.197	84.788
61	32	27	284	1.398	6.510	1.398	5.592
450	227	189	2.065	11.670	54.403	11.670	46.680
378	176	177	1.888	7.185	35.418	7.185	28.740
59	21	26	270	858	4.266	858	3.432
9	2	—	—	86	414	86	344
542	287	312	3.290	9.714	48.424	9.714	48.570
27	13	13	135	510	2.435	510	2.550
243	141	139	1.478	5.063	24.721	5.063	25.315
211	103	128	1.331	3.233	16.674	3.233	16.165
46	20	25	280	745	3.756	745	3.725
13	10	6	55	153	781	153	765
2	—	1	11	10	57	10	50
354	234	266	2.784	5.218	27.417	5.218	—
2.378	1.605	1.791	—	—	—	—	34.246
6	5	6	63	238	1.091	238	—
39	41	36	—	—	—	—	1.599
348	229	260	2.721	4.980	26.326	4.980	—
2.339	1.564	1.755	—	—	—	—	32.647
—	—	—	—	—	—	—	—
—	—	—	—	—	—	—	—
<b>3.089</b>	<b>1.652</b>	<b>1.590</b>	<b>17.075</b>	<b>82.348</b>	<b>373.082</b>	<b>82.348</b>	<b>267.236</b>

**TAV. 29 - Abitazioni non occupate per numero di stanze, motivo della non occupazione, tipo di fabbricato, figura giuridica del proprietario ed epoca di costruzione**

MOTIVO DELLA NON OCCUPAZIONE — TIPO DI FABBRICATO — FIGURA GIURIDICA DEL PROPRIETARIO — EPOCA DI COSTRUZIONE	ABITAZIONI CON STANZE										TOTALE	
	1	2	3	4	5	6	7	8	9 e più		ABITAZIONI	STANZE
									ABITAZIONI	STANZE		
<b>ABITAZIONI NON OCCUPATE</b>	694	3.244	4.587	4.937	2.362	867	275	152	204	2.272	17.322	63.116
<b>Motivo della non occupazione</b>												
- Disponibile per la vendita o l'affitto	62	389	598	902	482	136	36	18	21	270	2.644	10.134
- Utilizzabile per vacanza	350	1.420	2.110	1.898	795	310	101	45	77	864	7.106	24.878
- Utilizzabile per lavoro	86	318	433	397	170	69	24	12	23	248	1.532	5.385
- Altro motivo	196	1.117	1.446	1.740	915	352	114	77	83	890	6.040	22.719
<b>Tipo di fabbricato in cui è situata l'abitazione</b>												
<b>Utilizzato esclusivamente ad uso abitativo</b>	471	2.374	3.352	3.693	1.770	646	183	106	147	1.684	12.742	46.586
- Con 1 abitazione	149	929	1.219	1.299	622	277	100	68	81	902	4.744	17.778
- Con 2 abitazioni	57	263	387	547	288	137	42	22	27	319	1.770	6.983
- Da 3 a 8 abitazioni	53	334	659	825	418	136	27	14	27	315	2.493	9.520
- Da 9 a 15 abitazioni	15	141	275	342	161	43	9	1	6	91	993	3.715
- Da 16 a 30 abitazioni	42	330	257	403	219	38	4	—	6	57	1.299	4.493
- Con 31 e più abitazioni	155	377	555	277	62	15	1	1	—	—	1.443	4.097
<b>Utilizzato prevalentemente ad uso abitativo</b>	91	300	550	629	340	120	37	15	32	333	2.114	7.989
- Con 1 abitazione	16	90	179	174	105	46	10	8	14	145	642	2.509
- Con 2 abitazioni	6	36	49	73	44	21	12	3	8	78	252	1.049
- Da 3 a 8 abitazioni	13	43	81	96	55	18	5	3	3	36	317	1.204
- Da 9 a 15 abitazioni	1	12	35	109	56	14	2	—	4	43	233	987
- Da 16 a 30 abitazioni	11	23	50	123	51	12	4	1	2	20	277	1.082
- Con 31 e più abitazioni	44	96	156	54	29	9	4	—	1	11	393	1.158
<b>Utilizzato prevalentemente ad uso non abitativo</b>	85	265	265	230	89	55	31	11	12	125	1.043	3.535
<b>Rurale</b>	47	305	420	385	163	46	24	20	13	130	1.423	5.006
<b>Figura giuridica del proprietario</b>												
- Persona fisica	688	3.096	4.465	4.681	2.155	812	269	148	196	2.126	16.510	59.839
- Imprese	3	47	43	109	98	31	1	3	4	77	339	1.446
- Cooperative edilizie a proprietà individuale e indivisa	—	2	4	19	27	8	—	1	2	49	63	332
- Stato, Regioni, Provincie, Comuni, IACP	3	84	47	108	65	9	5	—	1	11	322	1.169
- Enti previdenziali	—	1	—	1	2	—	—	—	—	—	4	16
- Altro proprietario	—	14	28	19	15	7	—	—	1	9	84	314
<b>Epoca di costruzione</b>												
<b>Fino al 1945</b>	204	1.408	1.634	1.472	574	261	104	61	94	1.091	5.812	20.553
- di cui utilizzabili per vacanza	44	395	520	480	193	97	37	21	36	441	1.823	6.729
<b>1946-1971</b>	155	651	1.510	1.863	763	261	62	32	37	375	5.334	19.885
- di cui utilizzabili per vacanza	110	341	823	693	270	100	22	9	17	175	2.385	8.384
<b>Dopo il 1971</b>	191	774	900	1.259	914	308	99	55	63	699	4.563	17.725
- di cui utilizzabili per vacanza	155	551	577	558	294	98	38	14	21	206	2.306	7.862
<b>Epoca non indicata</b>	144	411	543	343	111	37	10	4	10	107	1.613	4.953
- di cui utilizzabili per vacanza	41	133	190	167	38	15	4	1	3	42	592	1.903



**TAV. 30 - Occupati per settore di attività economica, luogo di lavoro, tempo impiegato e mezzo utilizzato****A — AGRICOLTURA, CACCIA, FORESTE E PESCA**

LUOGO DI LAVORO — TEMPO IMPIEGATO (minuti)	MEZZO UTILIZZATO								TOTALE	di cui persone che hanno effettuato più di uno spostamento
	NESSUN MEZZO (a piedi)	FERROVIA, TRAM, METROPOLITANA, ALTRO MEZZO PUBBLICO SU ROTAIA	AUTOBUS, FILOBUS, CORRIERA, ALTRO MEZZO PUBBLICO SU GOMMA	AUTOBUS AZIENDALE	AUTO PRIVATA COME		MOTOCICLETTA, CICLOMOTORE, SCOOTER	ALTRO MEZZO		
					CONDUCENTE	TRASPORTATO				
<b>STESSO COMUNE DI RESIDENZA</b>	2.913	448	38	51	572	113	123	96	4.354	3.297
-Fino a 15	2.747	25	12	30	420	67	99	74	3.474	2.696
-Da 16 a 30	132	421	16	16	134	37	23	18	797	565
-Da 31 a 60	22	1	6	4	16	6	1	3	59	19
-Oltre 60	12	1	4	1	2	3	—	1	24	17
di cui nel Comune capoluogo										
-Fino a 15	98	1	4	1	75	2	8	6	195	111
-Da 16 a 30	9	44	7	—	21	2	3	—	86	57
-Da 31 a 60	1	1	2	—	3	—	—	—	7	2
-Oltre 60	1	—	—	—	2	—	—	—	3	3
<b>ALTRO COMUNE DELLA STESSA PROVINCIA</b>	23	20	42	10	267	67	21	8	458	178
-Fino a 15	12	2	8	6	99	18	9	5	159	80
-Da 16 a 30	7	16	21	—	139	33	11	2	229	89
-Da 31 a 60	4	1	9	4	25	14	1	—	58	4
-Oltre 60	—	1	4	—	4	2	—	1	12	5
di cui nel Comune capoluogo										
-Fino a 15	4	1	4	—	30	3	—	2	44	26
-Da 16 a 30	2	14	9	—	46	4	1	—	76	33
-Da 31 a 60	—	1	3	1	8	1	—	—	14	1
-Oltre 60	—	1	2	—	1	—	—	—	4	2
<b>ALTRA PROVINCIA DELLA STESSA REGIONE</b>	—	7	28	58	100	18	7	1	219	64
-Fino a 15	—	—	2	2	6	2	1	—	13	4
-Da 16 a 30	—	6	12	11	49	4	2	—	84	33
-Da 31 a 60	—	1	8	30	28	8	1	1	77	15
-Oltre 60	—	—	6	15	17	4	3	—	45	12
di cui nel Comune capoluogo										
-Fino a 15	—	—	—	—	—	—	—	—	—	—
-Da 16 a 30	—	2	3	5	23	2	1	—	36	10
-Da 31 a 60	—	1	4	5	11	7	1	1	30	6
-Oltre 60	—	—	2	2	7	2	1	—	14	2
<b>PROVINCIE DI ALTRE REGIONI</b>	—	2	1	—	7	2	—	—	12	2
-Fino a 15	—	—	—	—	—	—	—	—	—	—
-Da 16 a 30	—	—	—	—	2	—	—	—	2	—
-Da 31 a 60	—	1	—	—	2	—	—	—	3	—
-Oltre 60	—	1	1	—	3	2	—	—	7	2
di cui nel Comune capoluogo										
-Fino a 15	—	—	—	—	—	—	—	—	—	—
-Da 16 a 30	—	—	—	—	2	—	—	—	2	—
-Da 31 a 60	—	1	—	—	—	—	—	—	1	—
-Oltre 60	—	—	—	—	1	2	—	—	3	—
<b>ESTERO</b>	—	—	—	—	—	—	—	—	—	—
-Fino a 15	—	—	—	—	—	—	—	—	—	—
-Da 16 a 30	—	—	—	—	—	—	—	—	—	—
-Da 31 a 60	—	—	—	—	—	—	—	—	—	—
-Oltre 60	—	—	—	—	—	—	—	—	—	—
<b>TOTALE</b>	<b>2.936</b>	<b>477</b>	<b>109</b>	<b>119</b>	<b>946</b>	<b>200</b>	<b>151</b>	<b>105</b>	<b>5.043</b>	<b>3.541</b>

## segue TAV. 30 — Occupati per settore di attività economica, luogo di lavoro, tempo impiegato e mezzo utilizzato

## B — INDUSTRIE

LUOGO DI LAVORO — TEMPO IMPIEGATO (minuti)	MEZZO UTILIZZATO								TOTALE	di cui persone che hanno effettuato più di uno spostamento
	NESSUN MEZZO (a piedi)	FERROVIA, TRAM, METROPOLITANA, ALTRO MEZZO PUBBLICO SU ROTAIA	AUTOBUS, FILOBUS, CORRIERA, ALTRO MEZZO PUBBLICO SU GOMMA	AUTOBUS AZIENDALE	AUTO PRIVATA COME		MOTOCICLETTA, CICLOMOTORE, SCOOTER	ALTRO MEZZO		
					CONDUCENTE	TRASPORTATO				
STESSO COMUNE DI RESIDENZA	2.706	406	981	154	5.992	944	1.010	606	12.799	7.607
-Fino a 15	2.511	56	369	52	4.453	578	744	473	9.236	5.848
-Da 16 a 30	179	331	488	37	1.277	257	248	120	2.937	1.541
-Da 31 a 60	9	8	104	28	175	62	13	13	412	144
-Oltre 60	7	11	20	37	87	47	5	—	214	74
di cui nel Comune capoluogo										
-Fino a 15	800	21	163	17	1.926	137	271	258	3.593	2.403
-Da 16 a 30	71	95	359	12	729	79	157	97	1.599	899
-Da 31 a 60	8	5	82	9	71	17	8	10	210	93
-Oltre 60	2	6	12	16	36	14	5	—	91	33
ALTRO COMUNE DELLA STESSA PROVINCIA	68	204	1.237	127	3.865	693	325	56	6.575	1.979
-Fino a 15	51	12	164	22	1.342	192	143	31	1.957	867
-Da 16 a 30	14	95	566	52	1.936	354	149	20	3.186	883
-Da 31 a 60	2	51	408	38	505	117	30	4	1.155	193
-Oltre 60	1	46	99	15	82	30	3	1	277	36
di cui nel Comune capoluogo										
-Fino a 15	20	5	43	3	339	36	38	15	499	256
-Da 16 a 30	5	40	176	20	716	87	51	10	1.105	358
-Da 31 a 60	—	19	172	23	238	38	16	1	507	88
-Oltre 60	—	21	44	7	45	7	1	—	125	13
ALTRA PROVINCIA DELLA STESSA REGIONE	4	92	380	137	1.786	283	106	24	2.812	804
-Fino a 15	4	—	1	1	72	11	6	1	96	40
-Da 16 a 30	—	41	115	39	896	112	51	12	1.266	350
-Da 31 a 60	—	26	154	53	501	103	26	10	873	230
-Oltre 60	—	25	110	44	317	57	23	1	577	184
di cui nel Comune capoluogo										
-Fino a 15	—	—	—	—	—	—	—	—	—	—
-Da 16 a 30	—	15	78	9	520	70	15	3	710	147
-Da 31 a 60	—	18	77	19	242	40	14	—	410	88
-Oltre 60	—	12	33	12	164	30	9	—	260	66
PROVINCIE DI ALTRE REGIONI	—	17	13	3	67	5	5	1	111	21
-Fino a 15	—	—	—	—	—	—	—	—	—	—
-Da 16 a 30	—	3	1	—	12	—	—	1	17	5
-Da 31 a 60	—	1	3	2	21	—	2	—	29	5
-Oltre 60	—	13	9	1	34	5	3	—	65	11
di cui nel Comune capoluogo										
-Fino a 15	—	—	—	—	—	—	—	—	—	—
-Da 16 a 30	—	2	1	—	5	—	—	1	9	4
-Da 31 a 60	—	1	1	2	9	—	—	—	13	5
-Oltre 60	—	4	1	—	11	2	—	—	18	3
ESTERO	—	—	—	—	1	—	—	—	1	—
-Fino a 15	—	—	—	—	—	—	—	—	—	—
-Da 16 a 30	—	—	—	—	—	—	—	—	—	—
-Da 31 a 60	—	—	—	—	—	—	—	—	—	—
-Oltre 60	—	—	—	—	1	—	—	—	1	—
<b>TOTALE</b>	<b>2.778</b>	<b>719</b>	<b>2.611</b>	<b>421</b>	<b>11.711</b>	<b>1.925</b>	<b>1.446</b>	<b>687</b>	<b>22.298</b>	<b>10.411</b>

## segue TAV. 30 — Occupati per settore di attività economica, luogo di lavoro, tempo impiegato e mezzo utilizzato

## C — ALTRE ATTIVITÀ

LUOGO DI LAVORO — TEMPO IMPIEGATO (minuti)	MEZZO UTILIZZATO								TOTALE	di cui persone che hanno effettuato più di uno spostamento
	NESSUN MEZZO (a piedi)	FERROVIA, TRAM, METROPOLITANA, ALTRO MEZZO PUBBLICO SU ROTAIA	AUTOBUS, FILOBUS, CORRIERA, ALTRO MEZZO PUBBLICO SU GOMMA	AUTOBUS AZIENDALE	AUTO PRIVATA COME		MOTOCICLETTA, CICLOMOTORE, SCOOTER	ALTRO MEZZO		
					CONDUCENTE	TRASPORTATO				
STESSO COMUNE DI RESIDENZA	12.217	652	3.217	109	12.157	1.262	845	1.001	31.460	18.224
-Fino a 15	11.166	128	1.265	69	9.664	1.002	643	741	24.678	14.625
-Da 16 a 30	965	498	1.735	31	2.224	208	193	235	6.089	3.305
-Da 31 a 60	67	12	192	5	150	37	7	18	488	189
-Oltre 60	19	14	25	4	119	15	2	7	205	105
di cui nel Comune capoluogo										
-Fino a 15	6.506	102	1.142	36	7.297	712	445	611	16.851	10.100
-Da 16 a 30	787	244	1.652	22	1.905	169	173	218	5.170	2.786
-Da 31 a 60	62	10	168	3	94	31	5	13	386	164
-Oltre 60	8	8	21	2	66	10	—	1	116	69
ALTRO COMUNE DELLA STESSA PROVINCIA	105	380	1.738	43	5.058	552	186	61	8.123	3.329
-Fino a 15	83	25	180	4	1.801	169	82	30	2.374	1.299
-Da 16 a 30	15	162	824	27	2.396	257	95	27	3.803	1.610
-Da 31 a 60	6	115	587	8	774	108	8	3	1.609	363
-Oltre 60	1	78	147	4	87	18	1	1	337	57
di cui nel Comune capoluogo										
-Fino a 15	44	7	103	1	852	75	33	19	1.134	654
-Da 16 a 30	8	95	549	18	1.201	128	45	19	2.063	1.008
-Da 31 a 60	2	72	389	3	328	31	6	1	832	214
-Oltre 60	—	34	77	1	29	8	—	—	149	26
ALTRA PROVINCIA DELLA STESSA REGIONE	6	156	612	28	1.855	188	58	18	2.921	1.060
-Fino a 15	5	1	—	—	56	3	3	—	68	34
-Da 16 a 30	1	51	196	10	964	91	33	12	1.358	521
-Da 31 a 60	—	37	315	13	563	55	8	5	996	315
-Oltre 60	—	67	101	5	272	39	14	1	499	190
di cui nel Comune capoluogo										
-Fino a 15	—	—	—	—	—	—	—	—	—	—
-Da 16 a 30	—	26	93	6	525	48	6	3	707	235
-Da 31 a 60	—	17	202	10	245	24	5	—	503	132
-Oltre 60	—	19	54	3	107	19	5	1	208	70
PROVINCIE DI ALTRE REGIONI	—	58	28	2	55	4	1	2	150	15
-Fino a 15	—	—	—	—	—	—	—	—	—	—
-Da 16 a 30	—	1	4	—	5	—	—	—	10	3
-Da 31 a 60	—	3	7	1	7	—	—	—	18	1
-Oltre 60	—	54	17	1	43	4	1	2	122	11
di cui nel Comune capoluogo										
-Fino a 15	—	—	—	—	—	—	—	—	—	—
-Da 16 a 30	—	—	4	—	2	—	—	—	6	2
-Da 31 a 60	—	1	1	—	3	—	—	—	5	—
-Oltre 60	—	34	10	1	15	2	1	—	63	4
ESTERO	—	—	1	—	1	—	—	—	2	—
-Fino a 15	—	—	—	—	—	—	—	—	—	—
-Da 16 a 30	—	—	—	—	—	—	—	—	—	—
-Da 31 a 60	—	—	—	—	—	—	—	—	—	—
-Oltre 60	—	—	1	—	1	—	—	—	2	—
<b>TOTALE</b>	<b>12.328</b>	<b>1.246</b>	<b>5.596</b>	<b>182</b>	<b>19.126</b>	<b>2.006</b>	<b>1.090</b>	<b>1.082</b>	<b>42.656</b>	<b>22.628</b>


## segue TAV. 30 — Occupati per settore di attività economica, luogo di lavoro, tempo impiegato e mezzo utilizzato

## D — TOTALE


LUOGO DI LAVORO — TEMPO IMPIEGATO (minuti)	MEZZO UTILIZZATO								TOTALE	di cui persone che hanno effettuato più di uno spostamento
	NESSUN MEZZO (a piedi)	FERROVIA, TRAM, METROPOLITANA, ALTRO MEZZO PUBBLICO SU ROTAIA	AUTOBUS, FILOBUS, CORRIERA, ALTRO MEZZO PUBBLICO SU GOMMA	AUTOBUS AZIENDALE	AUTO PRIVATA COME		MOTOCICLETTA, CICLOMOTORE, SCOOTER	ALTRO MEZZO		
					CONDUCENTE	TRASPORTATO				
STESSO COMUNE DI RESIDENZA	17.836	1.506	4.236	314	18.721	2.319	1.978	1.703	48.613	29.128
-Fino a 15	16.424	209	1.646	151	14.537	1.647	1.486	1.288	37.388	23.169
-Da 16 a 30	1.276	1.250	2.239	84	3.635	502	464	373	9.823	5.411
-Da 31 a 60	98	21	302	37	341	105	21	34	959	352
-Oltre 60	38	26	49	42	208	65	7	8	443	196
di cui nel Comune capoluogo										
-Fino a 15	7.404	124	1.309	54	9.298	851	724	875	20.639	12.614
-Da 16 a 30	867	383	2.018	34	2.655	250	333	315	6.855	3.742
-Da 31 a 60	71	16	252	12	168	48	13	23	603	259
-Oltre 60	11	14	33	18	104	24	5	1	210	105
ALTRO COMUNE DELLA STESSA PROVINCIA	196	604	3.017	180	9.190	1.312	532	125	15.156	5.486
-Fino a 15	146	39	352	32	3.242	379	234	66	4.490	2.246
-Da 16 a 30	36	273	1.411	79	4.471	644	255	49	7.218	2.582
-Da 31 a 60	12	167	1.004	50	1.304	239	39	7	2.822	560
-Oltre 60	2	125	250	19	173	50	4	3	626	98
di cui nel Comune capoluogo										
-Fino a 15	68	13	150	4	1.221	114	71	36	1.677	936
-Da 16 a 30	15	149	734	38	1.963	219	97	29	3.244	1.399
-Da 31 a 60	2	92	564	27	574	70	22	2	1.353	303
-Oltre 60	—	56	123	8	75	15	1	—	278	41
ALTRA PROVINCIA DELLA STESSA REGIONE	10	255	1.020	223	3.741	489	171	43	5.952	1.928
-Fino a 15	9	1	3	3	134	16	10	1	177	78
-Da 16 a 30	1	98	323	60	1.909	207	86	24	2.708	904
-Da 31 a 60	—	64	477	96	1.092	166	35	16	1.946	560
-Oltre 60	—	92	217	64	606	100	40	2	1.121	386
di cui nel Comune capoluogo										
-Fino a 15	—	—	—	—	—	—	—	—	—	—
-Da 16 a 30	—	43	174	20	1.068	120	22	6	1.453	392
-Da 31 a 60	—	36	283	34	498	71	20	1	943	226
-Oltre 60	—	31	89	17	278	51	15	1	482	138
PROVINCIE DI ALTRE REGIONI	—	77	42	5	129	11	6	3	273	38
-Fino a 15	—	—	—	—	—	—	—	—	—	—
-Da 16 a 30	—	4	5	—	19	—	—	1	29	8
-Da 31 a 60	—	5	10	3	30	—	2	—	50	6
-Oltre 60	—	68	27	2	80	11	4	2	194	24
di cui nel Comune capoluogo										
-Fino a 15	—	—	—	—	—	—	—	—	—	—
-Da 16 a 30	—	2	5	—	9	—	—	1	17	6
-Da 31 a 60	—	3	2	2	12	—	—	—	19	5
-Oltre 60	—	38	11	1	27	6	1	—	84	7
ESTERO	—	—	1	—	2	—	—	—	3	—
-Fino a 15	—	—	—	—	—	—	—	—	—	—
-Da 16 a 30	—	—	—	—	—	—	—	—	—	—
-Da 31 a 60	—	—	—	—	—	—	—	—	—	—
-Oltre 60	—	—	1	—	2	—	—	—	3	—
<b>TOTALE</b>	<b>18.042</b>	<b>2.442</b>	<b>8.316</b>	<b>722</b>	<b>31.783</b>	<b>4.131</b>	<b>2.687</b>	<b>1.874</b>	<b>69.997</b>	<b>36.580</b>

TAV. 31 - Studenti per luogo di studio, tempo impiegato e mezzo utilizzato

LUOGO DI STUDIO — TEMPO IMPIEGATO (minuti)	MEZZO UTILIZZATO								TOTALE	di cui persone che hanno effettuato più di uno spostamento
	NESSUN MEZZO (a piedi)	FERROVIA, TRAM, METROPOLITANA, ALTRO MEZZO PUBBLICO SU ROTAIA	AUTOBUS, FILOBUS, CORRIERA, ALTRO MEZZO PUBBLICO SU GOMMA	AUTOBUS SCOLASTICO	AUTO PRIVATA COME		MOTOCICLETTA, CICLOMOTORE, SCOOTER	ALTRO MEZZO		
					CONDUCENTE	TRASPORTATO				
STESSO COMUNE DI RESIDENZA	29.185	987	7.200	6.277	182	4.272	613	294	49.010	4.213
-Fino a 15	26.427	152	2.757	4.478	116	3.643	460	234	38.267	2.733
-Da 16 a 30'	2.591	767	3.757	1.656	62	587	146	56	9.622	1.343
-Da 31 a 60	151	48	644	123	2	39	5	4	1.016	115
-Oltre 60	16	20	42	20	2	3	2	—	105	22
di cui nel Comune capoluogo										
-Fino a 15	15.728	120	2.027	209	107	2.597	397	162	21.347	1.697
-Da 16 a 30	1.851	304	3.069	131	57	482	134	48	6.076	739
-Da 31 a 60	121	22	512	17	2	31	5	3	713	89
-Oltre 60	9	4	30	4	1	2	1	—	51	12
ALTRO COMUNE DELLA STESSA PROVINCIA	266	670	3.922	685	103	610	110	25	6.391	782
-Fino a 15	202	31	461	215	32	355	62	17	1.375	175
-Da 16 a 30	54	212	1.955	307	45	222	40	8	2.843	383
-Da 31 a 60	8	265	1.185	117	20	30	7	—	1.632	173
-Oltre 60	2	162	321	46	6	3	1	—	541	51
di cui nel Comune capoluogo										
-Fino a 15	117	19	257	39	25	268	48	10	783	115
-Da 16 a 30	23	136	1.448	90	36	182	29	7	1.951	297
-Da 31 a 60	2	223	962	44	19	24	5	—	1.279	146
-Oltre 60	1	142	267	13	5	3	1	—	432	39
ALTRA PROVINCIA DELLA STESSA REGIONE	9	329	1.278	209	305	173	8	1	2.312	396
-Fino a 15	6	1	5	2	1	4	—	—	19	6
-Da 16 a 30	3	116	449	108	158	62	3	1	900	171
-Da 31 a 60	—	130	551	61	88	60	3	—	893	128
-Oltre 60	—	82	273	38	58	47	2	—	500	91
di cui nel Comune capoluogo										
-Fino a 15	—	—	—	—	—	—	—	—	—	—
-Da 16 a 30	—	63	310	74	152	44	—	1	644	136
-Da 31 a 60	—	97	433	54	85	39	3	—	711	125
-Oltre 60	—	69	244	34	57	37	2	—	443	85
PROVINCIE DI ALTRE REGIONI	—	36	22	1	6	7	1	2	75	10
-Fino a 15	—	—	—	—	—	—	—	—	—	—
-Da 16 a 30	—	4	5	—	1	—	—	—	10	3
-Da 31 a 60	—	5	10	—	—	2	—	—	17	2
-Oltre 60	—	27	7	1	5	5	1	2	48	5
di cui nel Comune capoluogo										
-Fino a 15	—	—	—	—	—	—	—	—	—	—
-Da 16 a 30	—	2	1	—	1	—	—	—	4	1
-Da 31 a 60	—	2	5	—	—	1	—	—	8	2
-Oltre 60	—	23	5	—	4	2	1	2	37	5
ESTERO	—	—	—	—	—	—	—	—	—	—
-Fino a 15	—	—	—	—	—	—	—	—	—	—
-Da 16 a 30	—	—	—	—	—	—	—	—	—	—
-Da 31 a 60	—	—	—	—	—	—	—	—	—	—
-Oltre 60	—	—	—	—	—	—	—	—	—	—
<b>TOTALE</b>	<b>29.460</b>	<b>2.022</b>	<b>12.422</b>	<b>7.172</b>	<b>596</b>	<b>5.062</b>	<b>732</b>	<b>322</b>	<b>57.788</b>	<b>5.401</b>



appendice





## A — Tipologia completa delle famiglie

FAMIGLIA DI TIPO	CAPO FAMIGLIA	CONIUGE	FIGLIO/A	GENITORE	SUOCERO/A	GENERO NUORA	ALTRO PARENTE O AFFINE	ALTRA PERSONA CONVIVENTE	ADDETTI AI SERVIZI DELLA FAMIGLIA			
A	x	—	—	—	—	—	—	(x)	(x)			
B	x	x	—	—	—	—	—	(x)	(x)			
C	C1	x	x	x	—	—	—	(x)	(x)			
	C2	x(M)	—	x	—	—	—	(x)	(x)			
	C3	x(F)	—	x	—	—	—	(x)	(x)			
D	D <sub>1</sub>	D1.1	x	x	—	<table border="1"><tr><td>x</td><td>x</td></tr></table>	x	x	(x)	(x)	(x)	(x)
		x	x									
	D1.2	x	x	—	—	<table border="1"><tr><td>x</td><td>x</td></tr></table>	x	x	(x)	(x)	(x)	
	x	x										
	D <sub>2</sub>	D2.1	x	x	x	<table border="1"><tr><td>x</td><td>x</td></tr></table>	x	x	(x)	(x)	(x)	(x)
		x	x									
	D2.2	x	x	x	—	<table border="1"><tr><td>x</td><td>x</td></tr></table>	x	x	(x)	(x)	(x)	
	x	x										
	D <sub>3</sub>	D3.1	x(M)	—	x	<table border="1"><tr><td>x</td><td>x</td></tr></table>	x	x	(x)	(x)	(x)	(x)
		x	x									
	D3.2	x(M)	—	x	—	<table border="1"><tr><td>x</td><td>x</td></tr></table>	x	x	(x)	(x)	(x)	
	x	x										
D <sub>4</sub>	D4.1	x(F)	—	x	<table border="1"><tr><td>x</td><td>x</td></tr></table>	x	x	(x)	(x)	(x)	(x)	
	x	x										
D4.2	x(F)	—	x	—	<table border="1"><tr><td>x</td><td>x</td></tr></table>	x	x	(x)	(x)	(x)		
x	x											
D5	x	—	—	x(M)(F)	(x)	(x)	—	(x)	(x)			
D6	x	—	—	x(M)	(x)	(x)	—	(x)	(x)			
D7	x	—	—	x(F)	(x)	(x)	—	(x)	(x)			
D8	x	—	—	—	x(M)(F)	(x)	—	(x)	(x)			
D9	Altri casi											

x = Componente presente

— = Componente assente

(x) = Componente che può essere presente o assente

x	x
---	---

 = Componenti entrambi presenti o almeno uno dei due presenti

(M) = Maschio

(F) = Femmina

**B — Confronto fra le classi di età ai censimenti demografici del 1951, 1961, 1971 e 1981**

CLASSI DI ETÀ PER LE QUALI PUÒ ESSERE EFFETTUATO IL CONFRONTO	1951	1961	1971	1981
meno di 6 anni	fino a 6 anni	fino a 6	meno di 6	0-2 3-5
6-13	{ 6-10 10-14	6-14	{ 6-10 11-13	{ 6-10 11-13
14-20	{ 14-18 18-21	14-21	{ 14-18 19-20	{ 14-17 18 19-20
21-24	21-25	21-25	si ottiene sottraendo la classe 0-20 dalla classe 0-24	21-24
25-34	25-35	{ 25-30 30-35	{ 25-29 30-34	{ 25-29 30-34
35-44	35-45	{ 35-40 40-45	{ 35-39 40-44	{ 35-39 40-44
45-54	45-55	{ 45-50 50-55	{ 45-49 50-54	{ 45-49 50-54
55-59	55-60	55-60	55-59	55-59
60-64	60-65	60-65	60-64	60-64
65 e più	da 65 in poi	{ 65-70 70-75 oltre 75	{ 65-69 70-74 75 e più	{ 65-69 70-74 75 e più

**C – Variazioni territoriali e di nome nelle circoscrizioni amministrative**  
(periodo: 25 ottobre 1971 - 24 ottobre 1981)

Comuni	Superficie e popolazione riferite al censimento del 24-10-1971 (Situazione prima della variazione)			V A R I A Z I O N I						Superficie e popolazione riferite al censimento del 24-10-1971 (Situazione dopo la variazione)		
	Superficie ha	Popolazione		Specie e relativo provvedimento	Superficie e popolazione oggetto della variazione			Superficie ha	Popolazione			
		residente	presente		Superficie ha	Popolazione			residente	presente		
						residente	presente					

**N E G A T I V O**

**D – Zone di territorio in contestazione tra Comuni**

Zone di territorio in contestazione			Epoca della contestazione	Comuni interessati alla contestazione	Popolazione residente		Superficie Km <sup>2</sup>	
Denominazione	Popolazione residente	Superficie Km <sup>2</sup>			Totale	di cui in zona contestata	Totale	di cui in contestazione
Vallocchione	—	0,58	1951	Caramanico Terme	2.256	—	84,55	0,24
				Abbateggio	449	—	15,71	0,34
Piano Vigenne	27	0,54	1951	Chieti	54.927	27	58,63	—
				Manopello	5.494	—	39,48	0,54
Greto Fiume Pescara	—	0,06	1981	Popoli	5.790	—	34,34	0,06
				Bussi sul Tirino	3.388	—	26,29	—
Catastano-Mazzamore	—	0,47	1951	Sant'Eufemia a Maiella	474	—	40,05	0,26
				Caramanico Terme	2.256	—	84,55	0,21

**E — Categorie socio-professionali secondo la professione e la posizione nella professione**

CATEGORIE SOCIO-PROFESSIONALI	CLASSI E CATEGORIE PROFESSIONALI (*)	POSIZIONI NELLA PROFESSIONE
01 Imprenditori e lavoratori in proprio nell'agricoltura, nella silvicoltura, nell'allevamento e nella pesca	3.11, 3.12, 3.13, 3.23, 3.3, 3.4	Imprenditori, lavoratori in proprio, coadiuvanti.
02 Altri lavoratori agricoli	3.14, 3.21, 3.22, 3.23, 3.24, 3.3, 3.4	Dirigenti, direttivi, impiegati, categorie intermedie, altri lavoratori dipendenti
03 Imprenditori e lavoratori in proprio nelle professioni liberali e affini	1.16, 1.17, 1.21, 1.22, 1.4, 1.5, 1.6, 1.71, 1.72, 1.73, 1.74, 1.75, 1.76, 1.77, 1.78, 1.8, 5.87, 8.31, 9.2	Liberi professionisti, lavoratori in proprio, coadiuvanti
04 Imprenditori nell'industria, nell'edilizia, nel commercio, nei trasporti e nei servizi	1.23, 1.24, 1.25, 1.26, 1.72, 1.73, 1.74, 1.75, 1.76, 2.11, 2.12, 2.13, 2.25, 7.1, 7.23, 7.24, 7.3, 8.41, 8.42, 9.1	Imprenditori, coadiuvanti
05 Lavoratori in proprio nell'industria, nell'edilizia, nel commercio, nei trasporti e nei servizi	1.23, 1.24, 1.25, 1.26, 2.25, 2.26, 2.28, 2.29, 2.31, 4.12, 4.14, 4.2, 4.3, 4.41, 4.42, 4.43, 4.44, 4.5, 4.6, 5.1, 5.22, 5.3, 5.4, 5.5, 5.6, 5.72, 5.74, 5.75, 5.76, 5.77, 5.78; 5.79, 5.81, 5.82, 5.84, 5.85, 5.86, 5.87, 5.88, 5.92, 6.11, 6.12, 6.13, 6.14, 6.15, 6.17, 6.18, 6.19, 6.22, 6.23, 6.24, 6.25, 6.32, 6.33, 6.34, 7.1, 7.22, 7.23, 7.24, 7.25, 7.3, 7.42, 7.43, 7.44, 7.45, 8.1, 8.23, 8.4; 8.51, 9.1, 9.3, 9.4, 9.51, 9.7.	Liberi professionisti, lavoratori in proprio, coadiuvanti.
06 Dirigenti industriali e commerciali, alti funzionari dell'apparato legislativo e della amministrazione statale	2.14, 2.15, 2.16, 2.17	Dirigenti, direttivi, impiegati
07 Lavoratori dipendenti nelle professioni liberali e affini	1.1, 1.21, 1.22, 1.3, 1.4, 1.51, 1.52, 1.6, 1.7, 1.8, 2.22, 5.87, 8.21, 8.31, 9.2	Dirigenti, direttivi, impiegati, categorie intermedie, altri lavoratori dipendenti

segue E — **Categorie socio-professionali secondo la professione e la posizione nella professione**

CATEGORIE SOCIO-PROFESSIONALI	CLASSI E CATEGORIE PROFESSIONALI (*)	POSIZIONI NELLA PROFESSIONE
08 Capi ufficio e responsabili di personale amministrativo, di addetti alle vendite e ai servizi; funzionari statali con responsabilità amministrative	1.23, 1.24, 1.25, 1.26, 2.21, 2.24, 2.25, 2.51, 2.52, 7.21, 7.41, 7.43, 8.33	Dirigenti, direttivi, impiegati
09 Personale amministrativo, addetto alle vendite e ai servizi	2.21, 2.23, 2.24, 2.26, 2.27, 2.28, 2.29, 2.3, 2.53, 2.54, 7.22, 7.23, 7.24, 7.25, 7.4, 9.3, 9.4, 9.51, 9.6, 9.7	Direttivi, impiegati, categorie intermedie, altri lavoratori dipendenti
10 Intermedi: capisquadra e sorveglianti di operai (dipendenti)	1.91, 1.92, 4.11, 4.12, 4.14, 4.2, 4.3, 4.4, 4.5, 4.6, 5.1, 5.2, 5.3, 5.4, 5.5, 5.6, 5.71, 5.72, 5.73, 5.74, 5.75, 5.77, 5.78, 5.79, 5.81, 5.82, 5.83, 5.84, 5.85, 5.86, 5.87, 5.9, 6.11, 6.21, 6.22, 6.23, 6.24, 6.25, 6.3, 8.11, 8.12, 8.13, 8.14, 8.15, 8.17, 8.23, 8.24	Dirigenti, direttivi, impiegati, categorie intermedie
11 Operai specializzati e qualificati (dipendenti)	1.92, 4.11, 4.12, 4.14, 4.2, 4.3, 4.4, 4.5, 4.6, 5.1, 5.2, 5.3, 5.4, 5.5, 5.6, 5.7, 5.8, 5.9, 6.12, 6.13, 6.14, 6.15, 6.16, 6.17, 6.2, 6.3, 8.1, 8.22, 8.23, 8.24, 8.31, 8.32, 8.43, 8.51	Capi operai; operai specializzati, qualificati, comuni; apprendisti, lavoratori a domicilio
12 Manovali (dipendenti)	4.13, 6.18, 6.19, 8.52, 9.52	Operai comuni
13 Forze armate (militari di carriera e militari in servizio di leva)	2.4	Dirigenti, direttivi, impiegati, graduati o militari di carriera
14 Persone economicamente attive non classificate altrove	9.9	Tutte le posizioni nella professione ad eccezione dei graduati o militari di carriera

(\*) Cfr. Classificazione delle professioni (ISTAT, Metodi e Norme, Serie C, n. 9, maggio 1981).

**F — Tavole disponibili****DATI COMUNALI**

- Tavola 1 — Popolazione residente attiva in condizione professionale per sesso, ramo di attività economica e posizione nella professione (analoga alla Tav. 9 comunale con analisi per ramo di attività economica).
- Tavola 2 — Popolazione residente attiva in condizione professionale, per sesso e ramo di attività economica (dati del 1981 classificati secondo i rami della classificazione delle attività economiche 1971).
- Tavola 3 — Popolazione residente occupata secondo il tipo di spostamento effettuato per raggiungere il luogo di lavoro.
- Tavola 4 — Popolazione residente che studia secondo il tipo di spostamento effettuato per raggiungere il luogo di studio.
- Tavola 5 — Popolazione residente che frequenta la scuola materna secondo il tipo di spostamento effettuato per raggiungere la scuola.
- Tavola 6 — Popolazione residente che frequenta corsi di formazione professionale secondo il tipo di spostamento effettuato per raggiungere il luogo di studio.
- Tavola 7 — Popolazione residente che lavora o studia secondo il tipo di spostamento effettuato per raggiungere il luogo di lavoro o di studio.
- Tavola 8 — Popolazione residente secondo il luogo di lavoro o di studio, il mezzo utilizzato, il tempo impiegato e l'orario di inizio del lavoro o delle lezioni.
- Tavola 9 — Stranieri residenti per sesso e stranieri temporaneamente presenti per sesso e motivo della presenza.
- Tavola 10 — Abitazioni in complesso (occupate e non occupate) secondo alcune caratteristiche del fabbricato nel quale sono situate.
- Tavola 11 — Abitazioni occupate in affitto o ad altro titolo secondo la figura giuridica del proprietario (analoga alla Tav. 20 comunale con analisi dettagliata della figura giuridica del proprietario).

**DATI PROVINCIALI**

- Tavola 12 — Popolazione residente per sesso, classe di età e luogo di nascita (analoga alla Tav. 3 provinciale con analisi del luogo di nascita per provincia).
- Tavola 13 — Popolazione residente temporaneamente assente, ricoverata in istituto di cura pubblico o privato, per sesso, classe di età e condizione.
- Tavola 14 — Famiglie residenti per condizione professionale o non professionale dei componenti e condizione del capo famiglia di censimento (analoga alla Tav. 18 provinciale con analisi della posizione nella professione del capo famiglia di censimento).
- Tavola 15 — Nuclei familiari costituiti da genitore con figlio/i secondo alcuni caratteri del genitore, il numero dei figli e l'età del figlio minore.
- Tavola 16 — Nuclei familiari costituiti da coniugi con o senza figli, secondo l'età dei coniugi, il numero e l'età dei figli.

- Tavola 17 — Nuclei familiari costituiti da coniugi con o senza figli, secondo la condizione dei coniugi, il numero e l'età dei figli.
- Tavola 18 — Nuclei familiari costituiti da coniugi con o senza figli, secondo la categoria socio-professionale dei coniugi, il numero e l'età dei figli.
- Tavola 19 — Nuclei familiari costituiti da coniugi con o senza figli, secondo il grado di istruzione dei coniugi, il numero e l'età dei figli.
- Tavola 20 — Abitazioni occupate per servizio installato e condizione del capo famiglia di censimento.
- Tavola 21 — Abitazioni occupate per classe di superficie, epoca di costruzione e numero di occupanti.
- Tavola 22 — Occupati per settore di attività economica, luogo di lavoro, tempo impiegato, mezzo utilizzato e orario di inizio del lavoro (analoga alla Tav. 30 provinciale con analisi dell'orario di inizio del lavoro).
- Tavola 23 — Studenti per grado di istruzione, luogo di studio, tempo impiegato, mezzo utilizzato e orario di inizio delle lezioni (analoga alla Tav. 31 provinciale con analisi dell'orario di inizio delle lezioni e del grado di istruzione degli studenti).







ISTITUTO CENTRALE DI STATISTICA

# 12° CENSIMENTO GENERALE DELLA POPOLAZIONE

25 ottobre 1981

(Legge 18 dicembre 1980, n. 864)

## FOGLIO DI FAMIGLIA

A	Comune	NUMERO DI CODICE
	Provincia	

B	SEZIONE DI CENSIMENTO
	N. ....

C	NUMERO D'ORDINE	
	Provvisorio	Definitivo

D	FRAZIONE GEOGRAFICA
	(lettera) ..... (denominazione) .....

E	TIPO DI LOCALITÀ	
	Centro abitato 1 <input type="checkbox"/>	..... (denominazione) .....
	Nucleo abitato 2 <input type="checkbox"/>	..... (denominazione) .....
	Case sparse 3 <input type="checkbox"/>	..... (denominazione) .....

DATI RIASSUNTIVI DEL FOGLIO DI FAMIGLIA					
ABITAZIONE (Sez. I)	PERSONE DELLA FAMIGLIA (Sez. II)				PERSONE TEMPORANEAMENTE PRESENTI PRESSO LA FAMIGLIA (Sez. III)
	M	F	Totale	Temporaneamente assenti	
Abitazione occupata <input type="checkbox"/>					
Stanze <input type="text"/>					
Abitazione non occupata <input type="checkbox"/>					
Stanze <input type="text"/>					
Altro tipo di alloggio <input type="checkbox"/>					
Famiglia in coabitazione . . . . . <input type="checkbox"/>					
Famiglia senza abitazione . . . . . <input type="checkbox"/>					

Data ..... 1981

IL RILEVATORE

INDIRIZZO DELLA FAMIGLIA	
..... N. ....	
(via, piazza, località)	
Scala .....	Piano .....
Interno N. ....	Tel. ....

### AVVERTENZE

Il modello va compilato, con riferimento al **25 ottobre 1981**, dal capo famiglia (cioè da colui che è ritenuto tale dalla famiglia) o, se ciò non fosse possibile, da un'altra persona della famiglia, nelle seguenti parti:

- « Elenco delle persone della famiglia »
- Sezione I - Notizie sull'abitazione: quesiti da ⑤ a ⑬
- Sezione II - Notizie sulle persone della famiglia. Per ciascuna di esse deve essere compilato un « foglio individuale » rispettando l'ordine secondo il quale sono indicate nell' « Elenco » alla pagina seguente
- Sezione III - Notizie sulle persone temporaneamente presenti presso la famiglia il 25 ottobre 1981
- « Notizie riassuntive sulla famiglia » (contenute nei tre « quadri » delle ultime due pagine)

Per le domande seguite da quadratino occorre barrare così  la risposta che fa al caso.

I riquadri in rosso non devono essere compilati dalla famiglia, ma dal rilevatore.

Le caselle in azzurro  non devono essere compilate.

Per facilitare la compilazione delle singole parti del « Foglio di famiglia », vengono forniti alcuni chiarimenti nella GUIDA inserita nel foglio stesso.

### OBBLIGHI DI DENUNCIA E SEGRETEZZA DEI DATI FORNITI COL PRESENTE FOGLIO

L'obbligo di fornire le notizie richieste con il presente foglio è stabilito dall'art. 7 della legge 18 dicembre 1980, n. 864. Coloro che non forniscono le notizie richieste, ovvero le forniscono scientemente errate o incomplete, sono passibili, ai sensi dell'art. 18 del R.D.L. 27 maggio 1929, n. 1285, convertito nella legge 21 dicembre 1929, n. 2238, con le modifiche di cui all'art. 3 della legge 12 luglio 1961, n. 603, di una sanzione amministrativa fino a L. 80.000 che, in caso di recidiva, può essere aumentata fino a L. 800.000, senza pregiudizio delle sanzioni fissate dal codice penale.

L'art. 19 del citato Decreto-Legge n. 1285 1929 e successive modifiche stabilisce inoltre: « Le notizie che si raccolgono in occasione di inchieste ordinate dall'Istituto centrale di statistica, direttamente o a mezzo di Enti delegati, sono vincolate al più scrupoloso segreto d'ufficio e non possono essere rese note, per nessun titolo, se non in forma collettiva, in modo che non se ne possa fare alcun riferimento individuale ».

Coloro che, per ragioni del proprio ufficio, essendo venuti a conoscenza di notizie di carattere personale, le comunicano ad altri o se ne servono per scopi privati, sono passibili di una sanzione amministrativa fino a L. 120.000 elevabile, in caso di recidiva, fino a L. 800.000, senza pregiudizio delle pene in cui fossero incorsi per reati previsti dal codice penale.

**ELENCO DELLE PERSONE DELLA FAMIGLIA**

N. d'ordine	COGNOME E NOME (scrivere in stampatello)	RELAZIONE DI PARENTELA O DI CONVIVENZA CON IL CAPO FAMIGLIA
1	2	3
1		capo famiglia
2		
3		
4		
5		
6		
7		
8		
9		
10		
11		
12		

Nell'elenco a fianco devono essere indicati, per ciascun componente della famiglia, cognome, nome e relazione di parentela o di convivenza con il capo famiglia.

Al fini del censimento, per **famiglia** si intende un insieme di persone legate da vincoli di matrimonio, parentela, affinità, adozione, affiliazione, tutela o da vincoli affettivi, coabitanti ed aventi dimora abituale nello stesso Comune (**anche se non sono ancora iscritte nell'anagrafe della popolazione del Comune medesimo**), che normalmente provvedono al soddisfacimento dei loro bisogni mediante la messa in comune di tutto o parte del reddito di lavoro o patrimoniale da esse percepito.

Una famiglia può essere costituita anche di una sola persona che provvede in tutto o in parte con i propri mezzi di sussistenza al soddisfacimento dei bisogni individuali.

Sono considerate facenti parte della famiglia, come membri aggregati di essa, anche le persone che, a qualsiasi titolo, convivono abitualmente con la famiglia stessa.

Nell'elencare le singole persone della famiglia, deve essere **scrupolosamente** osservato il seguente ordine:

- capo famiglia ;
- coniuge ;
- figli non sposati (in ordine decrescente di età) ;
- figli sposati e loro familiari ;
- altri parenti o affini del capo famiglia (Indicare a seconda dei casi : padre, fratello, suocero, zio, nipote, cognato, ecc.) ;
- altre persone conviventi ;
- addetti ai servizi della famiglia.

Per le donne coniugate o vedove scrivere prima il cognome da nubile, poi il nome ed infine il cognome del marito preceduto da « in » per le coniugate e « ved. » per le vedove.

**Non devono essere elencate le persone temporaneamente presenti presso la famiglia ; ad esse è riservata infatti la Sezione III.**

Data ..... 1981

**IL CAPO FAMIGLIA**  
(o chi per esso)

# Sezione I - NOTIZIE SULL'ABITAZIONE

(da compilarsi a cura del rilevatore)

<p><b>1 SPECIE DI ALLOGGIO</b></p> <p><b>1.1</b> Abitazione occupata . . . 1 <input type="checkbox"/></p> <p><b>1.2</b> Altro tipo di alloggio :</p> <ul style="list-style-type: none"> <li>— alloggio precario per le famiglie terremotate . . . 2 <input type="checkbox"/></li> <li>— altro . . . . . 3 <input type="checkbox"/></li> </ul> <p><b>1.3</b> Abitazione non occupata :</p> <ul style="list-style-type: none"> <li>— disponibile per la vendita o l'affitto . . . 4 <input type="checkbox"/></li> <li>— utilizzabile per vacanza . . . 5 <input type="checkbox"/></li> <li>— utilizzabile per lavoro . . . 6 <input type="checkbox"/></li> <li>— per altri motivi . . . . . 7 <input type="checkbox"/></li> </ul> <p>QUALORA NELL'ABITAZIONE O NELL'ALTRO TIPO DI ALLOGGIO COABITINO PIÙ FAMIGLIE INDICARE IL NUMERO D'ORDINE DEL FOGLIO O DEI FOGLI CON I QUALI SONO STATE CENSITE</p> <table border="1" style="width: 100%; border-collapse: collapse; text-align: center;"> <tr> <th colspan="2">NUMERO D'ORDINE</th> </tr> <tr> <th style="width: 50%;">Provvisorio</th> <th style="width: 50%;">Definitivo</th> </tr> <tr> <td style="height: 20px;"></td> <td style="height: 20px;"></td> </tr> <tr> <td style="height: 20px;"></td> <td style="height: 20px;"></td> </tr> </table>	NUMERO D'ORDINE		Provvisorio	Definitivo					<p><b>2 CARATTERISTICHE DEL FABBRICATO IN CUI È SITUATA L'ABITAZIONE</b></p> <p><b>2.1</b> Tipo di fabbricato:</p> <ul style="list-style-type: none"> <li>— utilizzato esclusivamente ad uso abitativo . . . 1 <input type="checkbox"/></li> <li>— utilizzato prevalentemente ad uso abitativo . . . 2 <input type="checkbox"/></li> <li>— utilizzato prevalentemente ad uso non abitativo . . . 3 <input type="checkbox"/></li> <li>— rurale . . . . . 4 <input type="checkbox"/></li> </ul> <p><b>2.2</b> Indicare se il fabbricato è completamente separato da altre costruzioni: . . . 1 <input type="checkbox"/> <b>si</b> 2 <input type="checkbox"/> <b>no</b></p> <p><b>2.3</b> Tipo di costruzione :</p> <p>a) cemento armato</p> <ul style="list-style-type: none"> <li>- a piano terra aperto . . . . . 1 <input type="checkbox"/></li> <li>- a piano terra chiuso con muratura . . . . . 2 <input type="checkbox"/></li> </ul> <p>b) altro tipo . . . . . 3 <input type="checkbox"/></p> <p>c) non individuato . . . . . 4 <input type="checkbox"/></p> <p><b>2.4</b> Numero delle abitazioni del fabbricato (comprese le abitazioni non occupate):</p> <ul style="list-style-type: none"> <li>— 1 abitazione . . . 1 <input type="checkbox"/></li> <li>— 2 abitazioni . . . 2 <input type="checkbox"/></li> <li>— da 3 a 8 abitazioni . . . 3 <input type="checkbox"/></li> <li>— da 9 a 15 abitazioni . . . 4 <input type="checkbox"/></li> <li>— da 16 a 30 abitazioni . . . 5 <input type="checkbox"/></li> <li>— 31 abitazioni e più . . . . 6 <input type="checkbox"/></li> </ul>	<p><b>3 PIANO IN CUI È SITUATA L'ABITAZIONE</b></p> <div style="border: 1px solid black; width: 40px; height: 20px; margin: 0 auto;"></div> <p><b>4 PROPRIETARIO DELL'ABITAZIONE</b></p> <ul style="list-style-type: none"> <li>— Persona fisica . . . . . 1 <input type="checkbox"/></li> <li>— Impresa bancaria o assicuratrice . . . . . 2 <input type="checkbox"/></li> <li>— Altra impresa (di costruzioni, immobiliare, industriale, commerciale, ecc.) . . . . . 3 <input type="checkbox"/></li> <li>— Cooperativa edilizia di abitazione:</li> <ul style="list-style-type: none"> <li>- a proprietà individuale . . . . . 4 <input type="checkbox"/></li> <li>- a proprietà divisa . . . . . 5 <input type="checkbox"/></li> </ul> <li>— Stato, Regione, Provincia, Comune . . . . . 6 <input type="checkbox"/></li> <li>— Enti previdenziali (INPS, INPDAI, ecc.) . . . . . 7 <input type="checkbox"/></li> <li>— Istituto Autonomo Case Popolari (I.A.C.P.) . . . . . 8 <input type="checkbox"/></li> <li>— Altro . . . . . 9 <input type="checkbox"/></li> </ul>
NUMERO D'ORDINE										
Provvisorio	Definitivo									

<p><b>5 TITOLO DI GODIMENTO</b></p> <ul style="list-style-type: none"> <li>— Proprietà, usufrutto o riscatto . . . . . 1 <input type="checkbox"/></li> <li>— Affitto o subaffitto . . . 2 <input type="checkbox"/></li> <li>— Altro titolo . . . . . 3 <input type="checkbox"/></li> </ul>	<p><b>9 ACQUA POTABILE</b></p> <p>Indicare se l'abitazione:</p> <p>a) dispone di acqua corrente potabile di acquedotto:</p> <ul style="list-style-type: none"> <li>— nell'interno dell'abitazione . . . 1 <input type="checkbox"/></li> <li>— fuori dell'abitazione . . . 2 <input type="checkbox"/></li> </ul> <p>b) dispone di acqua potabile di pozzo o cisterna . . . 3 <input type="checkbox"/></p> <p>c) non dispone di acqua potabile (né di acquedotto, né di pozzo o cisterna) . . . . 4 <input type="checkbox"/></p>	<p><b>12 ELETTRICITÀ</b></p> <p>Indicare se l'abitazione dispone di elettricità:</p> <p style="text-align: right;">1 <input type="checkbox"/> <b>si</b> 2 <input type="checkbox"/> <b>no</b></p>
<p><b>6 EPOCA DI COSTRUZIONE O DI RICOSTRUZIONE</b></p> <ul style="list-style-type: none"> <li>— prima del 1919 . . . 1 <input type="checkbox"/></li> <li>— tra il 1919 e il 1945 . . . 2 <input type="checkbox"/></li> <li>— tra il 1946 e il 1960 . . . 3 <input type="checkbox"/></li> <li>— tra il 1961 e il 1971 . . . 4 <input type="checkbox"/></li> <li>— tra il 1972 e il 1975 . . . 5 <input type="checkbox"/></li> <li>— tra il 1976 e il 1980 . . . 6 <input type="checkbox"/></li> <li>— dopo il 1980 . . . . . 7 <input type="checkbox"/></li> </ul>	<p><b>10 GABINETTO (W.C.)</b></p> <p><b>10.1</b> Indicare se l'abitazione:</p> <p>a) dispone di gabinetto nell'interno dell'abitazione:</p> <ul style="list-style-type: none"> <li>— uno . . . . . 1 <input type="checkbox"/></li> <li>— due o più . . . . . 2 <input type="checkbox"/></li> </ul> <p>b) dispone di gabinetto fuori dell'abitazione . . . 3 <input type="checkbox"/></p> <p>c) non dispone di gabinetto . . . 4 <input type="checkbox"/></p> <p><b>10.2</b> Se l'abitazione dispone di gabinetto, indicare se è fornito di impianto (cassetta, vaschetta, ecc.) per lo scarico dell'acqua:</p> <p style="text-align: right;">1 <input type="checkbox"/> <b>si</b> 2 <input type="checkbox"/> <b>no</b></p>	<p><b>13 RISCALDAMENTO</b></p> <p><b>13.1</b> Indicare se l'abitazione:</p> <p>a) dispone di riscaldamento:</p> <ul style="list-style-type: none"> <li>— fornito da impianto fisso centrale o autonomo . . . 1 <input type="checkbox"/></li> <li>— fornito solo da apparecchi singoli (stufe, caminetti) che consentano il riscaldamento di tutte o della maggior parte delle stanze . . . . . 2 <input type="checkbox"/></li> <li>b) non dispone di impianto di riscaldamento né viene riscaldata con apparecchi singoli . . . . . 3 <input type="checkbox"/></li> </ul> <p><b>13.2</b> Tipo di combustibile o di energia prevalentemente usato:</p> <div style="border: 1px solid black; padding: 5px; text-align: center; margin-bottom: 5px;"> <i>rispondere solo per le abitazioni occupate</i> </div> <ul style="list-style-type: none"> <li>— combustibili liquidi (olio combustibile, gasolio, ecc.) . . . 1 <input type="checkbox"/></li> <li>— combustibili solidi (carbone, legna, ecc.) . . . 2 <input type="checkbox"/></li> <li>— combustibili gassosi (gas di città, metano, ecc.) . . . 3 <input type="checkbox"/></li> <li>— energia elettrica . . . . . 4 <input type="checkbox"/></li> <li>— altro . . . . . 5 <input type="checkbox"/></li> </ul>
<p><b>7 STANZE</b></p> <ul style="list-style-type: none"> <li>— Stanze adibite ad abitazione o promiscuamente anche ad altro uso . . . . . N. <input style="width: 40px;" type="text"/></li> <li>— Cucina (se ha caratteristiche di stanza) . . . N. <input style="width: 40px;" type="text"/></li> <li>— Stanze adibite esclusivamente ad altro uso (ufficio, studio professionale, laboratorio, ecc.) . . . . . N. <input style="width: 40px;" type="text"/></li> </ul>	<p><b>11 BAGNO</b></p> <p>Indicare se l'abitazione dispone di bagno (vasca e/o doccia):</p> <p style="text-align: right;">1 <input type="checkbox"/> <b>si</b> 2 <input type="checkbox"/> <b>no</b></p>	
<p><b>8 SUPERFICIE</b></p> <p>Indicare la superficie in metri quadrati: (inseri, senza decimali)</p> <div style="border: 1px solid black; width: 100px; height: 20px; margin: 0 auto;"></div>		

**1** RELAZIONE DI PARENTELA O DI CONVIVENZA  
CON IL CAPO FAMIGLIA

*ai fini del censimento per capo famiglia si  
intende chi è considerato tale dalla famiglia*

- Capo famiglia . . . . . 1
- Coniuge (marito, moglie) . . . . . 2
- Figlio (figliastro, figlio adottivo) . . . . . 3
- Genitore (padre, madre) . . . . . 4
- Suocero/a . . . . . 5
- Genero, nuora . . . . . 6
- Altro parente o affine . . . . . 7
- Altra persona convivente . . . . . 8
- Addetto ai servizi della famiglia (domestico,  
collaboratore familiare, ecc.) . . . . . 9

**2** SESSO

- Maschio 1
- Femmina 2

**3** LUOGO DI NASCITA

- Nel Comune di attuale dimora abituale (resi-  
denza) . . . . . 1
- In altro Comune  
.....  
(specificare il Comune) . . . . . 2
- .....  
(specificare la Provincia)
- All'estero  
.....  
(specificare lo Stato estero) . . . . . 3

**4** DATA DI NASCITA

.....  
giorno                      mese                      anno

**5** STATO CIVILE

- Celibe o nubile . . . . . 1
- Coniugato . . . . . 2
- Vedovo . . . . . 3
- Separato legalmente . . . . . 4
- Divorziato . . . . . 5

**6** CITTADINANZA

- Italiana . . . . . 01
- Straniera  
.....  
(specificare)
- Nessuna (apolide) . . . . . 99

**7** LUOGO DI PRESENZA ALLA DATA DEL CENSIMENTO

**7.1** Indicare se alla data del censimento la persona era presente nel Comune di dimora abituale (residenza):

1  si     no

Precisare se la persona, pur essendo presente alla data del censimento nello stesso Comune di residenza, era eventualmente:

- ricoverata in un istituto di cura pubblico o pri-  
vato (ospedale, clinica, ecc.) . . . . . 2
- in altro luogo (convitto, caserma e simili) . . . . . 3

**7.2** Se alla data del censimento la persona era temporaneamente assente dal Comune di dimora abituale (residenza) indicare:

a) se si trovava:

- in altro Comune

.....  
(specificare il Comune) . . . . . 4

.....  
(specificare la Provincia)

- all'estero

.....  
(specificare lo Stato estero; per i membri di equi-  
paggio indicare « imbarcato ») . . . . . 5

b) il motivo della temporanea assenza:

- lavoro . . . . . 1
- seguire familiari assenti  
per motivi di lavoro . . . . . 2
- studio . . . . . 3
- ricovero in istituto di cura pubblico  
o privato (ospedale, clinica, ecc.) . . . . . 4
- altro (turismo, servizio di leva, ecc.) . . . . . 5

**8** LUOGO DI DIMORA ABITUALE (RESIDENZA) NEL  
L'OTTOBRE 1976

*rispondere solo se la persona è nata prima del 24 ottobre 1976*

- Nel Comune di attuale dimora abituale (residenza) 6
- In altro Comune

.....  
(specificare il Comune)

.....  
(specificare la Provincia)

- All'estero

.....  
(specificare lo Stato estero)

**9** ISTRUZIONE

*rispondere solo se la persona è nata prima del 24 ottobre 1978*

**9.1** Indicare il titolo di studio più elevato conseguito:

- laurea  
.....  
(specificare)
- diploma  
.....  
(specificare)
- licenza di scuola media inferiore . . . . . 60
- licenza elementare . . . . . 70

**9.2** Se non ha titoli di studio, indicare se sa leggere e scrivere: 80  si    90  no

**9.3** Indicare se frequenta:

- a) un corso regolare di studi (scuola elementare,  
media o secondaria superiore, università) 1  si    2  no
- b) la scuola materna 1  si    2  no

**9.4** Indicare se frequenta un corso di formazione professionale (\*): 1  si    2  no

(\*) Per corso di formazione professionale si intende un corso che abbia tutti i seguenti requisiti: 1) durata non inferiore a tre mesi; 2) rilascio di un attestato; 3) utilizzazione per migliorare o adeguare la capacità professionale.

# PERSONE DELLA FAMIGLIA

DELLA PERSONA N.

## 10 CONDIZIONE PROFESSIONALE O NON PROFESSIONALE NELLA SETTIMANA PRECEDENTE LA DATA DEL CENSIMENTO

rispondere solo se la persona è nata prima del 24 ottobre 1967

### 10.1 Indicare se la persona è:

- occupata . . . . . 1
- disoccupata alla ricerca di nuova occupazione . . . . . 2
- in cerca di prima occupazione . . . . . 3
- casalinga . . . . . 4
- studente . . . . . 5
- ritirata dal lavoro . . . . . 6
- in servizio di leva . . . . . 7
- in altra condizione . . . . . 8

10.2 Indipendentemente dalla risposta fornita al punto 10.1, indicare le ore lavorate nella settimana presso un datore di lavoro o nell'azienda familiare. . . . . N.

Se la persona è occupata o disoccupata rispondere ai punti 10.3, 10.4, 10.5 indicando:

### 10.3 La professione, arte o mestiere, esercitata:

..... (specificare)

### 10.4 In quale modo esercita la professione, arte o mestiere:

- a) ALLE DIPENDENZE, COME:
- dirigente . . . . . 01
  - appartenente alla carriera direttiva . . . . . 02
  - impiegato . . . . . 03
  - appartenente alle categorie speciali (intermedi) . . . . . 04
  - capo operaio . . . . . 05
  - operaio specializzato o qualificato 06
  - operaio comune (manovale, bracciante agricolo, ecc.) . . . . . 07
  - altro lavoratore dipendente (uscieri, guardiano, bidello, ecc.) . . . . . 08
  - apprendista . . . . . 09
  - lavorante a domicilio per conto di imprese . . . . . 10
  - graduato o militare di carriera delle FF.AA., o figura similare dei corpi di polizia e sicurezza interna . . . . . 11
- b) IN CONTO PROPRIO, COME:
- imprenditore . . . . . 12
  - libero professionista . . . . . 13
  - lavoratore in proprio (coltivatore diretto, mezzadro, esercente di negozio, artigiano, ecc.) 14
  - coadiuvante . . . . . 15
- Ha lavoratori retribuiti o apprendisti alle proprie dipendenze?  1  si  2  no

### 10.5 Qual'è l'attività principale (o unica) dello stabilimento, azienda agricola, negozio, ufficio, ente, ecc., presso cui lavora:

..... (specificare)

## 11 CONDIZIONE PROFESSIONALE O NON PROFESSIONALE NELL'OTTOBRE 1976

rispondere solo se la persona è nata prima del 24 ottobre 1967

### 11.1 Indicare se la persona era:

- occupata . . . . . 1
- disoccupata alla ricerca di nuova occupazione . . . . . 2
- in cerca di prima occupazione . . . . . 3
- casalinga . . . . . 4
- studente . . . . . 5
- in altra condizione . . . . . 6

### 11.2 Se la persona era occupata indicare:

- a) se lavorava: - alle dipendenze . . . . . 1
- in conto proprio . . . . . 2
- b) in quale settore:
- agricoltura, foreste, pesca . . . . . 1
  - industria . . . . . 2
  - commercio . . . . . 3
  - altre attività . . . . . 4

## 12 LUOGO DI STUDIO O DI LAVORO, TEMPO IMPIEGATO E MEZZO UTILIZZATO PER GLI SPOSTAMENTI

### 12.1 Indicare la denominazione e l'indirizzo del luogo di studio o di lavoro:

..... (denominazione)

..... (indirizzo: via, piazza, numero civico, località)

..... (Comune e Provincia o Stato estero)

### 12.2 Indicare se la persona rientra giornalmente dal luogo di studio o di lavoro nella sua dimora abituale:

1  si 2  no

### 12.3 In caso di risposta affermativa, se la persona si è recata mercoledì ultimo scorso al luogo di studio o di lavoro precisato al punto 12.1, indicare:

- a) in quale delle seguenti fasce orarie hanno avuto inizio le lezioni o il lavoro:
- 7,15 - 7,44 . . . . . 1
  - 7,45 - 8,14 . . . . . 2
  - 8,15 - 8,44 . . . . . 3
  - 8,45 - 9,15 . . . . . 4
  - altro orario . . . . . 5
- b) se si è recata più di una volta al luogo di studio o di lavoro . . . . . 1  si 2  no
- c) il tempo impiegato per recarsi una sola volta (solo andata) da casa al luogo di studio o di lavoro:
- fino a 15 minuti . . . . . 1
  - da 16 a 30 minuti . . . . . 2
  - da 31 a 60 minuti . . . . . 3
  - oltre 60 minuti . . . . . 4
- d) il mezzo di trasporto utilizzato per compiere il tratto più lungo (in termini di distanza e non di tempo) del tragitto casa/luogo di studio o di lavoro:
- nessun mezzo (a piedi) 1
  - ferrovia, tram, metropolitana o altro mezzo pubblico (es.: funicolare) su rotaia. 2
  - autobus, filobus, corriera o altro mezzo pubblico (es.: taxi) su gomma . . . . . 3
  - autobus aziendale o scolastico. . . . . 4
  - auto privata (come conducente) . . . . . 5
  - auto privata (come trasportato) . . . . . 6
  - motocicletta, ciclomotore, scooter (come conducente o trasportato) . . . . . 7
  - altro mezzo (bicicletta, battello, funivia, ecc.) . . . . . 8

**Sezione III - NOTIZIE SULLE PERSONE  
TEMPORANEAMENTE PRESENTI PRESSO LA FAMIGLIA  
IL 25 OTTOBRE 1981**

PERSONA N. 1	PERSONA N. 2	PERSONA N. 3
<b>① SESSO</b> - Maschio . . . . . 1 <input type="checkbox"/> - Femmina . . . . . 2 <input type="checkbox"/>	<b>① SESSO</b> - Maschio . . . . . 1 <input type="checkbox"/> - Femmina . . . . . 2 <input type="checkbox"/>	<b>① SESSO</b> - Maschio . . . . . 1 <input type="checkbox"/> - Femmina . . . . . 2 <input type="checkbox"/>
<b>② DATA DI NASCITA</b> ..... <small>(giorno)                      (mese)                      (anno)</small>	<b>② DATA DI NASCITA</b> ..... <small>(giorno)                      (mese)                      (anno)</small>	<b>② DATA DI NASCITA</b> ..... <small>(giorno)                      (mese)                      (anno)</small>
<b>③ STATO CIVILE</b> - Celibe o nubile . 1 <input type="checkbox"/> - Coniugato . . . . . 2 <input type="checkbox"/> - Vedovo . . . . . 3 <input type="checkbox"/> - Separato legalmente . . . 4 <input type="checkbox"/> - Divorziato . . . . . 5 <input type="checkbox"/>	<b>③ STATO CIVILE</b> - Celibe o nubile . 1 <input type="checkbox"/> - Coniugato . . . . . 2 <input type="checkbox"/> - Vedovo . . . . . 3 <input type="checkbox"/> - Separato legalmente . . . 4 <input type="checkbox"/> - Divorziato . . . . . 5 <input type="checkbox"/>	<b>③ STATO CIVILE</b> - Celibe o nubile . 1 <input type="checkbox"/> - Coniugato . . . . . 2 <input type="checkbox"/> - Vedovo . . . . . 3 <input type="checkbox"/> - Separato legalmente . . . 4 <input type="checkbox"/> - Divorziato . . . . . 5 <input type="checkbox"/>
<b>④ CITTADINANZA</b> - Italiana . . . . . 01 <input type="checkbox"/> - Straniera ..... <small>(specificare)</small> <input type="checkbox"/> <input type="checkbox"/> - Nessuna (apolide) . . . . . 99 <input type="checkbox"/>	<b>④ CITTADINANZA</b> - Italiana . . . . . 01 <input type="checkbox"/> - Straniera ..... <small>(specificare)</small> <input type="checkbox"/> <input type="checkbox"/> - Nessuna (apolide) . . . . . 99 <input type="checkbox"/>	<b>④ CITTADINANZA</b> - Italiana . . . . . 01 <input type="checkbox"/> - Straniera ..... <small>(specificare)</small> <input type="checkbox"/> <input type="checkbox"/> - Nessuna (apolide) . . . . . 99 <input type="checkbox"/>
<b>⑤ MOTIVO DELLA TEMPORANEA PRESENZA</b> - Lavoro . . . . . 1 <input type="checkbox"/> - Altro . . . . . 2 <input type="checkbox"/>	<b>⑤ MOTIVO DELLA TEMPORANEA PRESENZA</b> - Lavoro . . . . . 1 <input type="checkbox"/> - Altro . . . . . 2 <input type="checkbox"/>	<b>⑤ MOTIVO DELLA TEMPORANEA PRESENZA</b> - Lavoro . . . . . 1 <input type="checkbox"/> - Altro . . . . . 2 <input type="checkbox"/>

