

**12°**  
**censimento generale**  
**della popolazione**

25 ottobre 1981

**Volume II**

**dati sulle caratteristiche strutturali**  
**della popolazione e delle abitazioni**

**Tomo I - Fascicoli provinciali**

**37 - BOLOGNA**

ISTITUTO CENTRALE DI STATISTICA	
UFF. REGIONALE per la CAMPANIA	
BIBLIOTECA	
Proct. 961	cs. ....
Napoli 6-6	19 83



**Istat**  
Istituto Centrale di Statistica

roma 1983



## indice

### CARTA PLANIMETRICA

#### Tabelle sinottiche

Caratteri considerati nelle tavole comunali . . . . .	pag.	X
Caratteri considerati nelle tavole provinciali . . . . .	»	XII

#### Introduzione

1. Premessa . . . . .	»	XV
2. Definizioni . . . . .	»	XVI
Famiglia (pag. XVI) - Convivenza (pag. XVII) - Popolazione residente (pag. XVIII) - Popolazione presente (pag. XVIII) - Età (pag. XVIII) - Grado di istruzione (pag. XIX) - Condizione professionale o non professionale (pag. XX) - Professione (pag. XXI) - Posizione nella professione (pag. XXII) - Ramo di attività economica (pag. XXIII) - Abitazione, stanza, altro tipo di alloggio (pag. XXIV) - Fabbricato (pag. XXV)		
3. Avvertenze alle tavole . . . . .	»	XXV
Tavole comunali (pag. XXV) - Tavole provinciali (pag. XXVII)		
4. Diffusione dei dati . . . . .	»	XXVIII
5. Qualità dei dati . . . . .	»	XXVIII

### Parte prima - dati comunali

Tavola 1	— Superficie territoriale e densità — Popolazione residente e popolazione presente, per sesso . . . . .	pag.	1
Tavola 2	— Popolazione residente temporaneamente assente per sesso, luogo di presenza e motivo dell'assenza . . . . .	»	2
Tavola 3	— Popolazione residente per sesso e stato civile . . . . .	»	3
Tavola 4	— Popolazione residente per sesso e classe di età		
	A — Totale . . . . .	»	4
	B — Maschi . . . . .	»	6
	C — Femmine . . . . .	»	8
Tavola 5	— Popolazione residente in età da 6 anni in poi per sesso e grado di istruzione . . . . .	»	10
Tavola 6	— Popolazione residente che frequenta corsi regolari di studio e/o corsi di formazione professionale, per sesso e classe di età . . . . .	»	12
Tavola 7	— Popolazione residente attiva e non attiva per sesso		
	A — Totale . . . . .	»	14
	B — Maschi . . . . .	»	15
Tavola 8	— Popolazione residente attiva in condizione professionale, per sesso e ramo di attività economica		
	A — Totale . . . . .	»	16
	B — Maschi . . . . .	»	18
	C — Femmine . . . . .	»	20
Tavola 9	— Popolazione residente attiva in condizione professionale, per sesso, settore di attività economica e posizione nella professione		
	A — Totale . . . . .	»	22
	B — Agricoltura, caccia, foreste e pesca . . . . .	»	23
	C — Industrie . . . . .	»	24
	D — Altre attività . . . . .	»	25
Tavola 10	— Popolazione residente attiva in condizione professionale, per sesso, classe di età e settore di attività economica		
	A — Totale . . . . .	»	26
	B — Maschi . . . . .	»	28
	C — Femmine . . . . .	»	30
Tavola 11	— Popolazione residente non attiva per sesso, classe di età e condizione non professionale . . . . .	»	32
Tavola 12	— Popolazione residente che rientra giornalmente nella propria dimora abituale, secondo il luogo di lavoro o di studio . . . . .	»	34
Tavola 13	— Famiglie residenti per ampiezza della famiglia . . . . .	»	35
Tavola 14	— Famiglie residenti secondo la tipologia della famiglia . . . . .	»	36
Tavola 15	— Abitazioni in complesso (occupate e non occupate); altri tipi di alloggio . . . . .	»	38
Tavola 16	— Abitazioni occupate per titolo di godimento . . . . .	»	40
Tavola 17	— Abitazioni occupate per epoca di costruzione . . . . .	»	42
Tavola 18	— Abitazioni occupate per numero di stanze . . . . .	»	44
Tavola 19	— Abitazioni occupate per servizio installato . . . . .	»	46

Tavola 20 — Abitazioni occupate per figura giuridica del proprietario e titolo di godimento . . . . .	pag.	48
Tavola 21 — Abitazioni non occupate per motivo della non occupazione . . . . .	»	50
Tavola 22 — Abitazioni non occupate per servizio installato . . . . .	»	51
Tavola 23 — Abitazioni non occupate per figura giuridica del proprietario . . . . .	»	52

### Parte seconda - dati provinciali

Tavola 1 — Popolazione residente per singolo anno di età, sesso e stato civile . . . . .	»	56
Tavola 2 — Popolazione presente per singolo anno di età, sesso e stato civile . . . . .	»	58
Tavola 3 — Popolazione residente per sesso, classe di età e luogo di nascita . . . . .	»	60
Tavola 4 — Popolazione residente in età da 6 anni in poi per grado di istruzione, sesso, classe di età, condizione professionale o non professionale . . . . .	»	61
Tavola 5 — Popolazione residente attiva e non attiva per sesso e classe di età, attiva per ramo di attività economica e posizione nella professione; non attiva per condizione non professionale . . . . .	»	62
Tavola 6 — Popolazione residente attiva e non attiva per sesso e stato civile; attiva per ramo di attività economica e posizione nella professione; non attiva per condizione non professionale . . . . .	»	64
Tavola 7 — Popolazione residente attiva in condizione professionale per sesso, posizione nella professione, ramo e classe di attività economica . . . . .	»	66
Tavola 8 — Popolazione residente attiva in condizione professionale per sesso e professione . . . . .	»	68
Tavola 9 — Popolazione residente attiva in condizione professionale per sesso e categoria socio-professionale . . . . .	»	72
Tavola 10 — Popolazione residente occupata per ramo di attività economica, ore lavorate e posizione nella professione . . . . .	»	73
Tavola 11 — Popolazione residente in età da 14 anni in poi non occupata, per sesso e numero di ore lavorate . . . . .	»	73
Tavola 12 — Popolazione residente in età da 19 anni in poi per sesso, luogo di residenza nel 1976, condizione nel 1976 e nel 1981 . . . . .	»	74
Tavola 13 — Stranieri residenti per classe di età e sesso; condizione professionale per settore di attività economica e posizione nella professione; condizione non professionale . . . . .	»	76
Tavola 14 — Famiglie residenti per ampiezza e tipo della famiglia . . . . .	»	77
Tavola 15 — Famiglie residenti con almeno un nucleo familiare, per tipo del nucleo e ampiezza della famiglia . . . . .	»	78
Tavola 16 — Famiglie residenti per tipo di famiglia e di componenti . . . . .	»	78
Tavola 17 — Famiglie residenti per ampiezza, stato civile, classe di età e sesso del capo famiglia di censimento		
A — Totale . . . . .	»	79
B — Maschi . . . . .	»	80
C — Femmine . . . . .	»	81

Tavola 18 — Famiglie residenti per condizione professionale o non professionale dei componenti e condizione del capo famiglia di censimento . . . . .	pag.	82
Tavola 19 — Famiglie residenti per ampiezza e numero di componenti (occupati, in età inferiore a 6 anni, in età di 60 anni e più, in età di 75 anni e più) . . . . .	»	82
Tavola 20 — Famiglie residenti per ampiezza e specie di alloggio in cui dimorano . . . . .	»	83
Tavola 21 — Famiglie residenti per tipo della famiglia e numero di figli conviventi . . . . .	»	84
Tavola 22 — Convivenze e componenti permanenti, attivi e non attivi, per specie della convivenza . . . . .	»	84
Tavola 23 — Convivenze secondo il numero di componenti presenti per sesso e specie della convivenza . . . . .	»	84
Tavola 24 — Abitazioni occupate per numero di occupanti, numero di stanze e titolo di godimento . . . . .	»	86
Tavola 25 — Abitazioni occupate per numero di stanze, numero di famiglie, figura giuridica del proprietario, epoca di costruzione e titolo di godimento, numero di servizi installati . . . . .	»	88
Tavola 26 — Abitazioni occupate per tipo di fabbricato, numero di stanze, epoca di costruzione, servizi installati . . . . .	»	90
Tavola 27 — Abitazioni occupate per servizi installati, numero di occupanti, numero di stanze, titolo di godimento, figura giuridica del proprietario ed epoca di costruzione . . . . .	»	92
Tavola 28 — Abitazioni occupate per numero di stanze e numero dei componenti delle famiglie secondo la condizione occupazionale . . . . .	»	94
Tavola 29 — Abitazioni non occupate per numero di stanze, motivo della non occupazione, tipo di fabbricato, figura giuridica del proprietario ed epoca di costruzione . . . . .	»	96
Tavola 30 — Occupati per settore di attività economica, luogo di lavoro, tempo impiegato e mezzo utilizzato		
A — Agricoltura, caccia, foreste e pesca . . . . .	»	97
B — Industrie . . . . .	»	98
C — Altre attività . . . . .	»	99
D — Totale . . . . .	»	100
Tavola 31 — Studenti per luogo di studio, tempo impiegato e mezzo utilizzato . . . . .	»	101

### Appendice

A — Tipologia completa delle famiglie

B — Confronto tra le classi di età ai censimenti demografici del 1951, 1961, 1971 e 1981

C — Variazioni territoriali e di nome nelle circoscrizioni amministrative (periodo: 25 ottobre 1971 - 24 ottobre 1981)

D — Zone di territorio in contestazione tra Comuni

E — Categorie socio-professionali secondo la professione e la posizione nella professione

F — Tavole disponibili

Tracciati records

Fac simile del *Foglio di famiglia*

tabelle  
sinottiche














# introduzione

## 1. — PREMESSA

Il 12° Censimento generale della popolazione e il Censimento generale delle abitazioni sono stati effettuati con riferimento alla data del 25 ottobre 1981, in attuazione della legge 18 dicembre 1980, n. 864 e del relativo regolamento di esecuzione (D.P.R. 28 settembre 1981, n. 542).

Il piano della rilevazione è stato predisposto sulla base delle proposte formulate da un'apposita Commissione di studio istituita presso l'Istituto Centrale di Statistica della quale hanno fatto parte docenti universitari e rappresentanti di Amministrazioni Pubbliche, nonché di vari Enti interessati all'utilizzazione dei dati censuari.

Il piano di pubblicazione, modificato rispetto al 1971, in particolare, per quanto riguarda la disponibilità dei risultati in funzione delle diverse aggregazioni territoriali, si articola nel modo seguente:

Volume I — **Primi risultati provinciali e comunali sulla popolazione e sulle abitazioni (Dati provvisori)** (Maggio 1982)

Volume II — **Dati sulle caratteristiche strutturali della popolazione e delle abitazioni**

Tomo 1 — Fascicoli provinciali (95 fascicoli)

Tomo 2 — Fascicoli regionali (20 fascicoli)

Tomo 3 — Fascicolo nazionale

Volume III — **Popolazione delle frazioni geografiche e delle località abitate dei Comuni** (20 fascicoli regionali e 1 fascicolo nazionale).

Volume IV — **Atti del censimento.**

Un apposito volume riporta i dati sulla popolazione residente legale dei singoli Comuni, un altro infine sarà dedicato ad una relazione illustrativa ed interpretativa dei risultati censuari.

Il presente fascicolo consta di due parti:

*Parte prima:* 23 tavole con dati riferiti ai singoli Comuni della Provincia;

*Parte seconda:* 31 tavole, con dati riguardanti l'incrocio dei caratteri considerati, elaborate a livello provinciale.

Qui di seguito vengono riportate ed illustrate le definizioni dei caratteri ai quali si riferiscono i dati contenuti nel fascicolo; allo scopo di assicurare una esatta interpretazione dei dati stessi vengono inoltre fornite avvertenze specifiche per alcune tavole, nonché talune indicazioni sugli ulteriori canali di accesso all'informazione censuaria e sulla qualità dei risultati.

Per una più completa conoscenza delle modalità tecniche seguite per l'esecuzione del censimento, vedasi il fascicolo dell'Istituto Centrale di Statistica - 12° Censimento della popolazione e 6° Censimento dell'industria, del commercio, dei servizi e dell'artigianato, 25-26 ottobre 1981, *Disposizioni e istruzioni per gli Organi periferici*, Roma 1981.

La denominazione e le circoscrizioni territoriali dei Comuni, delle Province e delle Regioni fanno riferimento alla situazione esistente alla data del 25 ottobre 1981 (Cfr. Istituto Centrale di Statistica - *Elenco dei Comuni al 25 ottobre 1981*, Roma 1982).

## 2. — DEFINIZIONI

### FAMIGLIA

Ai fini del censimento, per famiglia s'intende un insieme di persone legate da vincoli di matrimonio, parentela, affinità, adozione, affiliazione, tutela o da vincoli affettivi, coabitanti ed aventi dimora abituale nello stesso Comune, che normalmente provvedono al soddisfacimento dei loro bisogni mediante la messa in comune di tutto o parte del reddito di lavoro o patrimoniale da esse percepito.

Una famiglia può essere costituita anche di una sola persona la quale provvede in tutto o in parte con i propri mezzi di sussistenza al soddisfacimento dei bisogni individuali.

Sono considerate facenti parte della famiglia, come membri aggregati di essa, anche le persone addette ai servizi domestici, nonché le altre persone che, a qualsiasi titolo, convivono abitualmente con la famiglia stessa.

Ai fini del censimento, si considera **capo famiglia** colui che è ritenuto tale dalla famiglia. Questa definizione differisce da quella utilizzata nei censimenti del 1961 e 1971 a seguito delle innovazioni legislative in materia di diritto di famiglia.

Per la classificazione delle famiglie è stata adottata, analogamente agli spogli effettuati in occasione dei censimenti del 1961 e 1971, la seguente tipologia:

- Famiglie di Tipo A, *se composte di solo capo famiglia* (con o senza membri aggregati);
- Famiglie di Tipo B, *se composte di capo famiglia e coniuge* (con o senza membri aggregati);

- Famiglie di Tipo C, *se composte di capo famiglia, coniuge e figli* (con o senza membri aggregati). Sono considerate di tipo C anche le famiglie in cui manca il coniuge, cioè composte di capo famiglia e figli (con o senza membri aggregati);
- Famiglie di Tipo D, *se composte di capo famiglia, coniuge, figli, ascendenti e/o altri parenti* (con o senza membri aggregati). Sono considerate di tipo D anche le famiglie composte di: capo famiglia, figli, ascendenti e/o altri parenti; capo famiglia, coniuge, ascendenti e/o altri parenti; capo famiglia, ascendenti e/o altri parenti.

Per una migliore conoscenza delle strutture familiari, si è provveduto ad analizzare più in profondità le famiglie di tipo C e di tipo D, individuando al loro interno gruppi ulteriori di famiglie, pervenendo così ad una tipologia più articolata (cfr. Tavola provinciale n. 14). Il contenuto dei singoli gruppi è reso esplicito in Appendice (punto A).

Questa tipologia è stata concepita in funzione dell'obiettivo di procedere, per quanto possibile, all'individuazione dei nuclei familiari.

Per **nucleo familiare** s'intende la coppia sposata senza figli o con uno o più figli mai sposati, nonché un solo genitore con uno o più figli mai sposati.

Si possono quindi avere i seguenti quattro tipi di nuclei familiari:

- coniugi senza figli o con figli tutti non celibi o nubili;
- coniugi con almeno un figlio mai sposato;
- padre con almeno un figlio mai sposato;
- madre con almeno un figlio mai sposato.

In questo fascicolo risultano enucleate le famiglie con almeno un nucleo familiare (cfr. Tavola provinciale n. 15) in quanto non è stato possibile provvedere ad un accertamento esaustivo dei nuclei familiari sia per l'assenza sul *Foglio di famiglia* di quesiti specifici o di notizie comunque indispensabili, sia perché si è rinunciato ad ulteriori esplorazioni che pure in qualche caso avrebbero consentito l'individuazione di altri nuclei.

Si è del parere, comunque, che i citati criteri di spoglio — peraltro applicati all'universo delle famiglie e non ad un campione come generalmente praticato negli altri Paesi — assicurino risultati pienamente soddisfacenti, tenuto anche conto che — stando alle risultanze di uno spoglio campionario condotto sulla base dei dati censuari del 1971 (cfr. Istituto Centrale di Statistica — *Indagine sui nuclei familiari*, Collana d'informazioni, n. 6 del 1982) — le famiglie mononucleari rappresentano il 97% circa delle famiglie con due o più componenti.

## CONVIVENZA

Ai fini del censimento, per convivenza s'intende un insieme di persone che, senza essere legate da vincoli di matrimonio, parentela, affinità e simili, conducono vita in comune per motivi religiosi, di cura, di assistenza, militari, di pena, e simili.

Sono considerate facenti parte della convivenza anche le persone addette alla convivenza stessa per ragioni d'impiego o di lavoro e che vi convivono abitualmente, purché non costituiscano famiglia a sé stante.

## POPOLAZIONE RESIDENTE

La popolazione residente di ciascun Comune è costituita dalle persone aventi dimora abituale nel Comune e ivi presenti alla data del censimento e dalle persone aventi anch'esse dimora abituale nel Comune, ma che alla data del censimento risultavano assenti per uno dei seguenti motivi:

- emigrazione in altro Comune o all'estero, nel caso si tratti di emigrazione per l'esercizio di occupazioni stagionali o temporanee;
- servizio di leva, di richiamo alle armi, di volontariato;
- istruzione, noviziato religioso;
- ricovero in istituti di cura, di qualsiasi natura, purché la permanenza nel Comune di temporanea presenza non superi i due anni;
- detenzione in attesa di giudizio, condanna inferiore a cinque anni, obbligo di soggiorno per misura di prevenzione, rieducazione, purché la permanenza nel Comune di temporanea presenza non superi i cinque anni;
- affari, turismo, breve cura, e simili;
- servizio statale all'estero;
- missione fuori sede, compresa la frequenza di corsi di qualificazione o aggiornamento professionali, nonché di avanzamento;
- imbarco su navi della marina militare e mercantile.

È il caso di precisare, sulla base della predetta definizione, che a livello provinciale la popolazione residente temporaneamente assente risulta dalla somma dei dati comunali e pertanto comprende anche le persone temporaneamente assenti da un Comune della Provincia che alla data del censimento erano temporaneamente presenti in un altro Comune della Provincia stessa.

**La popolazione residente, a norma dell'art. 2 del D.P.R. 542 del 28 settembre 1981, è considerata popolazione legale.** Il relativo ammontare, per Comuni, Province e Stato è pubblicato sulla Gazzetta Ufficiale n. 95, del 7 aprile 1983, Supplemento ordinario n. 17.

## POPOLAZIONE PRESENTE

La popolazione presente di ciascun Comune è costituita dalle persone presenti nel Comune alla data del censimento ed aventi in esso dimora abituale, nonché dalle persone temporaneamente presenti nel Comune alla data del censimento, ma aventi abituale dimora in altro Comune o all'estero.

## ETÀ

L'età è computata in anni compiuti. Così ad esempio:

- 0 anni: dalla nascita al giorno precedente il 1° compleanno;
- 1 anno: dal giorno del 1° compleanno al giorno precedente il 2° compleanno;
- meno di 5 anni: dalla nascita al giorno precedente il 5° compleanno;
- da 5 a 9 anni: dal giorno del 5° compleanno al giorno precedente il 10° compleanno.



Poiché tale criterio è stato reintrodotta in occasione del censimento demografico del 1971, al fine di rendere più agevoli i confronti temporali, si forniscono in Appendice (punto B) indicazioni utili per la ricostruzione delle classi di età per le quali può essere effettuato il confronto dei dati comunali.

## GRADO DI ISTRUZIONE

Si riferisce al più alto titolo di studio conseguito in qualsiasi scuola (pubblica o privata, italiana o straniera, anche all'estero) e non alla più alta classe o al più alto corso frequentato con successo.

<b>Laureati</b>	coloro che, avendo seguito un corso completo di studi universitari (della durata minima di quattro anni), hanno conseguito un diploma di laurea.
<b>Diplomati</b>	coloro che hanno conseguito un diploma di maturità o di abilitazione di scuola secondaria di secondo grado. Con tale voce sono altresì indicate le persone che hanno conseguito una abilitazione specifica dopo un corso di studi universitari della durata inferiore a quattro anni (diploma di statistica, di vigilanza alle scuole elementari, ISEF, ecc.).
<b>Forniti di licenza media inferiore</b>	coloro che hanno conseguito una licenza di scuola secondaria di primo grado che consenta l'accesso alle scuole secondarie di secondo grado.
<b>Forniti di licenza elementare</b>	coloro che hanno conseguito la licenza elementare o il certificato rilasciato da un corso di scuola popolare di tipo C (assimilabile alla licenza elementare).
<b>Alfabeti privi di titolo di studio</b>	coloro che hanno dichiarato di saper leggere e scrivere pur non avendo conseguito la licenza elementare, nonché gli scolari anche se iscritti alla 1 <sup>a</sup> elementare. Sono comprese in tale gruppo anche le persone che hanno conseguito il certificato di proscioglimento (3 <sup>a</sup> elementare) fino al 1955, anno nel quale tale certificato venne abolito. Poiché nel censimento del 1961 le persone fornite del certificato di proscioglimento vennero comprese tra le persone in possesso di licenza di scuola elementare, ai fini di un corretto confronto fra i dati di questi due censimenti occorre considerare congiuntamente i gruppi dei <i>forniti di licenza elementare</i> e degli <i>alfabeti privi di titolo di studio</i> .
<b>Analfabeti</b>	coloro che hanno dichiarato di non sapere leggere e scrivere.

## CONDIZIONE PROFESSIONALE O NON PROFESSIONALE

La popolazione in condizione professionale è costituita dalle persone che nella settimana precedente la data del censimento risultavano occupate o disoccupate alla ricerca di nuova occupazione.

**Occupati** coloro che possiedono un'occupazione (in proprio o alle dipendenze) da cui traggono un profitto o una retribuzione. Sono considerati tali anche coloro che collaborano, senza avere un regolare rapporto di lavoro, con un familiare che svolge un'attività lavorativa in proprio.

**Disoccupati alla ricerca di nuova occupazione** coloro che hanno perduto una precedente occupazione alle dipendenze e sono alla ricerca attiva di una nuova occupazione, essendo in grado di accettarla se viene loro offerta.

La popolazione in condizione non professionale è costituita:

- a) da tutti i bambini e ragazzi con meno di 14 anni;
- b) dalle persone in cerca di prima occupazione;
- c) dalle casalinghe;
- d) dagli studenti;
- e) dalle persone ritirate dal lavoro;
- f) dagli altri censiti in età da 14 anni in poi che non rientrano nei gruppi di cui alle lettere da b) ad e). Tra questi ultimi sono compresi anche coloro che stanno assolvendo gli obblighi di leva, tali persone al censimento del 1971 venivano attribuite alla popolazione in condizione professionale o a quella in condizione non professionale sulla base della condizione nella quale si trovavano prima dell'inizio del servizio di leva.

Si riportano di seguito le relative definizioni:

**Persone in cerca di prima occupazione** coloro che non hanno mai esercitato un'attività lavorativa o hanno cessato un'attività lavorativa in proprio e sono alla ricerca attiva di un'occupazione alle dipendenze essendo in grado di accettarla se viene loro offerta.

**Casalinghe** coloro che si dedicano prevalentemente alla cura della propria famiglia e della propria casa.

**Studenti** coloro che si dedicano prevalentemente allo studio.

**Persone ritirate dal lavoro** coloro che hanno cessato una attività lavorativa per raggiunti limiti di età o altra causa.

Anche ai fini del confronto con i dati del censimento del 1971, si precisa che **le persone in condizione professionale e quelle in cerca di prima occupazione confluiscono nella cosiddetta popolazione attiva. La popolazione in condizione non professionale depurata dalle persone in cerca di prima occupazione, costituisce invece la popolazione non attiva.**

In ordine sempre ai confronti temporali, è necessario tener presente che nei precedenti censimenti si è utilizzato il concetto di condizione *abituale*, non essendo previsto che la risposta ai quesiti sull'attività professionale dovesse essere fornita facendo riferimento alla data del censimento. Con le innovazioni introdotte è stato recepito il criterio seguito nelle rilevazioni correnti delle forze di lavoro.

## PROFESSIONE

Per professione s'intende l'attività individuale esercitata dalle persone costituenti la popolazione attiva, ad esclusione delle persone in cerca di prima occupazione. La specificazione della professione, cioè la *qualificazione tecnologica* dell'attività individuale è determinata dal genere di lavoro o di servizio esplicito (ad esempio: industriale, commerciante, medico, avvocato, contabile, falegname, ebanista, fabbro ferraio, elettricista... ecc.).

Il lavoro connesso con l'esercizio di una professione è caratterizzato da uno sforzo fisico o intellettuale da parte della persona, nonché dall'oggetto sul quale tale sforzo viene esercitato. In relazione alla prevalenza ed alla natura di questi vari elementi si è soliti fare distinzione tra lavoro prevalentemente intellettuale e lavoro prevalentemente manuale. Le attività di carattere prevalentemente intellettuale sono comunemente designate come *professioni o arti liberali*; quelle di carattere prevalentemente manuale come *arti o mestieri*. Tuttavia, per semplicità di linguaggio, si designano usualmente con il termine *professioni* sia le professioni e arti liberali, sia le arti e i mestieri.

Per le persone addette al culto e i militari di carriera esercitanti una professione non inerente all'esercizio del culto o all'attività tipicamente militare è stata considerata l'attività di tipo civile da esse svolta (ad esempio: per un sacerdote secolare esercitante la professione di insegnante presso una scuola pubblica o privata si è considerata la professione di *insegnante*; per una suora infermiera si è considerata la professione di *infermiera*; per un capitano medico si è considerata la professione di *medico*, e così via).

*Per le persone disoccupate è stata considerata la professione esercitata prima della disoccupazione.*

Per notizie più analitiche si rinvia al volume dell'Istituto Centrale di Statistica — *Classificazione delle professioni, Metodi e Norme, Serie C, n. 9, Maggio 1981.*

Per la professione e i due caratteri seguenti (posizione nella professione ed attività economica) è necessario tener presente che le persone con più di una attività lavorativa hanno fornito le notizie facendo riferimento alla principale attività svolta, cioè a quella che per continuità di lavoro, per importanza economica o altre considerazioni era ritenuta da esse la prevalente.

## POSIZIONE NELLA PROFESSIONE

Per posizione nella professione s'intende la condizione della persona espletante un'attività economica in rapporto all'unità locale in cui viene svolta l'attività stessa.

Nel presente volume le posizioni nella professione risultano raggruppate nel modo seguente:

### **Imprenditori, liberi professionisti:**

*imprenditori* — coloro che gestiscono in proprio un'impresa (azienda agricola, industriale, commerciale, ecc.), nella quale non impiegano l'opera manuale propria o di familiari, ma quella di dipendenti;

*liberi professionisti* — coloro che esercitano in proprio una professione o arte liberale (notaio, medico, ingegnere, avvocato, ecc.).

**Lavoratori in proprio:** coloro che gestiscono un'azienda agricola, una piccola azienda industriale, una bottega artigiana, un negozio o un esercizio pubblico partecipandovi col proprio lavoro manuale. In tale posizione sono compresi anche i coltivatori diretti, i mezzadri e simili, i soci di cooperative aventi figura di lavoratori in proprio e chi lavora nel proprio domicilio direttamente per conto di consumatori e non su commissione di imprese.

**Coadiuvanti:** coloro che collaborano con un familiare che svolge un'attività lavorativa in proprio, senza avere un rapporto di lavoro regolato da contratto.

### **Dirigenti e impiegati:**

*dirigenti* — coloro che ricoprono un ruolo caratterizzato da un elevato grado di professionalità, autonomia e potere decisionale. Per la Pubblica Amministrazione si considerano in tale posizione le qualifiche previste dal D.P.R. 30 giugno 1972, n. 748, nonché le qualifiche equivalenti presso tutte le altre Amministrazioni, siano esse a carattere centrale o locale. Per gli appartenenti alle FF. AA. e corpi similari sono considerati come dirigenti gli ufficiali con grado superiore a quello di tenente colonnello o posizioni assimilate;

*appartenenti alla carriera direttiva* — coloro che con diverso grado di responsabilità, discrezionalità di poteri e autonomia, esercitano una funzione direttiva (tecnica o amministrativa). Per gli appartenenti alle FF. AA. e corpi similari sono considerati come direttivi gli ufficiali con grado inferiore a quello di colonnello o posizioni assimilate;

*impiegati* — coloro che esercitano una funzione di concetto o esecutiva tecnica o amministrativa;

*appartenenti alle categorie speciali (intermedi)* — coloro che esercitano una funzione intermedia tra quella degli impiegati e quella degli operai specializzati vale a dire chi guida e controlla, con apporto di adeguata competenza tecnico-pratica, gruppi di altri lavoratori.

### **Lavoratori dipendenti:**

*capi operai* — coloro che svolgono una attività per la cui esecuzione si richiedono conoscenze di tipo specialistico ed hanno eventualmente responsabilità di guida di personale;

*operai specializzati o qualificati* — coloro che svolgono una attività per la cui esecuzione si richiedono adeguate cognizioni tecnico-pratiche conseguite o in istituti professionali o mediante istruzione equivalente o acquisite con il necessario tirocinio e pratica, nonché chi esegue con perizia il lavoro manuale affidatogli essendo in possesso di specifiche capacità tecnico-pratiche;

*operai comuni* — coloro che eseguono lavori di carattere manuale e non sono compresi nelle categorie precedenti (manovale, bracciante agricolo, ecc.);

*altri lavoratori dipendenti* — coloro che esercitano mansioni di usciere, bidello, guardiano e simili;

*apprendisti* — coloro che esercitano un'attività lavorativa per l'apprendimento di una professione ed il successivo conseguimento di una qualifica;

*lavoranti a domicilio* — coloro che lavorano nel proprio domicilio esclusivamente o prevalentemente su commissione di imprese (industriali, commerciali, artigiane) e non direttamente per conto di consumatori;

*graduati o militari di carriera delle FF.AA. o figure similari dei corpi di polizia e sicurezza interna* — gli appartenenti alle FF.AA. e corpi similari con grado fino a caporal maggiore o assimilati, nonché i vigili urbani e del fuoco.

## RAMO DI ATTIVITÀ ECONOMICA

Per ramo di attività economica s'intende il campo di attività in cui viene esercitata la professione, arte o mestiere. Esso è determinato, di norma, in base all'attività (unica o prevalente) delle singole *unità locali* in cui il censito svolge la propria professione, arte o mestiere (ad esempio: azienda agricola, stabilimento industriale, bottega artigiana, negozio, esercizio pubblico, sede o filiale bancaria e assicurativa, ospedale, gabinetto medico, studio professionale, ministero, amministrazione comunale). I rami in cui si articola la classificazione delle attività economiche sono i seguenti:

- 0. — Agricoltura, caccia, foreste e pesca
- 1. — Energia, gas e acqua
  - 1.A — Estrazione di combustibili solidi, liquidi e gassosi; industria petrolifera
  - 1.B — Energia elettrica, gas e acqua
- 2. — Industrie estrattive, industrie manifatturiere per la trasformazione di minerali non energetici e prodotti derivati; industrie chimiche
- 3. — Industrie manifatturiere per la lavorazione e la trasformazione dei metalli; meccanica di precisione
- 4. — Industrie manifatturiere alimentari, tessili, delle pelli e cuoio, dell'abbigliamento, del legno, mobili e altre industrie manifatturiere
- 5. — Industria delle costruzioni e delle installazioni di impianti per l'edilizia
- 6. — Commercio, pubblici esercizi e alberghi; riparazioni di beni di consumo e di veicoli
  - 6.A — Commercio, pubblici esercizi e alberghi
  - 6.B — Riparazioni di beni di consumo e di veicoli
- 7. — Trasporti e comunicazioni
- 8. — Credito e assicurazione, servizi prestati alle imprese; noleggio
  - 8.A — Credito e assicurazione
  - 8.B — Servizi prestati alle imprese; noleggio
- 9. — Pubblica amministrazione; servizi pubblici e privati
  - 9.A — Pubblica amministrazione
  - 9.B — Servizi pubblici e privati

Si fa presente che non risulta possibile procedere ad un completo confronto dei dati per ramo di attività economica con i corrispondenti dati del 1971, in quanto la relativa classificazione ha subito una profonda revisione (cfr. Istituto Centrale di Statistica — *Classificazione delle attività economiche, Metodi e Norme, Serie C, n. 8, Maggio 1981*), essendo stato necessario renderla ragguagliabile alla NACE (Nomenclatura generale delle attività economiche nelle Comunità Europee) concordata in sede comunitaria.

### ABITAZIONE, STANZA, ALTRO TIPO DI ALLOGGIO

Ai fini del censimento, per abitazione s'intende un insieme di vani, o anche un vano solo, destinato funzionalmente ad uso di alloggio, che dispone di un ingresso indipendente su strada, pianerottolo, cortile, terrazza, ballatoio, e simili e che alla data del censimento è occupata o è destinata ad essere occupata da una famiglia o da più famiglie coabitanti.

*Un'abitazione si considera occupata se in essa abitano una o più persone aventi la dimora abituale nel Comune di censimento, anche se temporaneamente assenti alla data del censimento stesso; non occupata se in essa non abita alcuna persona o se è abitata solo da persone temporaneamente presenti nel Comune di censimento (è il caso ad esempio di studenti che frequentano un corso di studi nel Comune di censimento).*

È da considerare non occupata l'abitazione:

- disponibile per la vendita o l'affitto;
- utilizzabile per vacanza in quanto chi ne dispone la occupa soltanto in uno o più periodi dell'anno (abitazioni ubicate generalmente in località turistiche);
- utilizzabile per lavoro, cioè se trattasi di abitazione secondaria che viene occupata saltuariamente da chi ne dispone per motivi di lavoro (ad esempio: casa di campagna destinata ai lavori agricoli nell'epoca del raccolto, abitazione secondaria situata generalmente in un Comune diverso da quello di dimora abituale utilizzata per lo svolgimento della propria attività lavorativa);
- non occupata per altro motivo in quanto già venduta o affittata, ma non ancora occupata; non più occupata da chi ne dispone, per trasferimento a seguito di emigrazione definitiva verificatasi in particolare nelle zone montane di spopolamento.

Il titolo di godimento dell'abitazione fa riferimento al titolo in base al quale la famiglia dispone dell'abitazione stessa. I titoli di godimento considerati sono:

- *proprietà*, alla quale è stato assimilato l'usufrutto; sotto tale voce sono comprese anche le abitazioni a riscatto;
- *affitto*, che comprende anche il subaffitto;
- *altro titolo*, per i casi di uso gratuito dell'abitazione, di godimento per prestazione di servizi, ecc.

L'epoca di costruzione o di ricostruzione fa riferimento all'anno di ultimazione della costruzione o ricostruzione. Nel caso in cui l'abitazione sia stata costruita in anno posteriore a quello del relativo fabbricato, a seguito di ricostruzione parziale, ampliamento o sopraelevazione, è stato considerato l'anno di termine della ricostruzione, dell'ampliamento o della sopraelevazione.

Per quanto concerne la superficie dell'abitazione è da tener presente che essa fa riferimento alla superficie dei pavimenti delle stanze e dei vani accessori con esclusione della superficie di balconi, terrazze, verande, cantine, garages, portici, loggiati, solai, cortili, ecc.

Per stanza s'intende un locale, facente parte di un'abitazione, che riceve aria e luce dall'esterno ed ha dimensioni tali da consentire la collocazione di un letto lasciando lo spazio utile per il movimento di una persona. La cucina, se risponde a tale definizione, è considerata stanza.

Per altro tipo di alloggio s'intende il locale che, pur non essendo funzionalmente destinato ad abitazione di una famiglia (cantina, soffitta, magazzino, negozio, ufficio, ecc.) ovvero non avendo le caratteristiche proprie dell'abitazione (roulotte, natante, grotta, carrozzone, ecc.), risulta alla data del censimento occupato di fatto da una o più famiglie residenti.

## FABBRICATO

Per fabbricato s'intende qualsiasi costruzione, comprendente almeno un'abitazione, isolata da vie o spazi vuoti oppure separata da altre costruzioni mediante muri maestri che si elevano, senza soluzione di continuità, dalle fondamenta al tetto, che disponga di uno o più accessi all'esterno e che possa avere una o più scale autonome.

### 3. — AVVERTENZE ALLE TAVOLE

#### TAVOLE COMUNALI

Tavola 1:

— l'elenco dei Comuni che hanno subito variazioni territoriali e di nome tra il 1971 ed il 1981 è riportato in Appendice (punto C);

— i dati sulla superficie territoriale dei Comuni sono stati forniti dagli Uffici Tecnici Erariali; si fa presente che eventuali variazioni di superficie di minima entità non segnalate in Appendice sono conseguenti a verifiche periodiche effettuate dagli stessi Uffici Tecnici Erariali.

Per quanto concerne le superfici delle zone di territorio in contestazione tra due o più Comuni (Appendice punto D) rilevate in sede di predisposizione delle basi territoriali del censimento, è da tener presente che esse costituiscono un *di cui* delle superfici totali dei Comuni.

Ai fini dell'imputazione delle superfici contestate alla superficie totale dell'uno o dell'altro Comune interessato, si è avuto riguardo alle circoscrizioni comunali, quali risultano delimitate sulle carte topografiche al 25.000 edite dall'Istituto Geografico Militare, nel presupposto che tali circoscrizioni facciano riferimento alle medesime risultanze catastali da cui sono desunte le superfici dei Comuni.

In mancanza di altro valido criterio, l'attribuzione delle superfici contestate è stata necessariamente omessa nei pochi casi in cui i confini comunali sono rimasti indefiniti anche sulla cartografia I.G.M.;

— la densità della popolazione residente (numero medio di abitanti per Km<sup>2</sup>) è data dal rapporto fra il totale della popolazione residente di ciascun Comune e la superficie territoriale del Comune stesso espressa in Km<sup>2</sup>.

**Tavola 2:**

tra le persone temporaneamente assenti per motivi di lavoro risultano anche quelle che hanno seguito familiari recatisi in altri Comuni o all'estero per motivi di lavoro.

**Tavola 6:**

per corso di formazione professionale s'intende un corso che abbia tutti i seguenti requisiti:

- durata non inferiore a tre mesi;
- rilascio di un attestato;
- utilizzazione per migliorare o adeguare la capacità professionale.

**Tavole 9 e 10:**

i rami in cui si articola la classificazione delle attività economiche risultano così raggruppati:

- agricoltura, caccia, foreste e pesca: ramo 0;
- industrie: rami 1, 2, 3, 4 e 5;
- altre attività: rami 6, 7, 8 e 9.

**Tavola 12:**

le persone che lavorano e frequentano un corso di studi regolare e/o di formazione professionale sono comprese fra gli *occupati*; le persone che frequentano un corso regolare di studi ed un corso di formazione professionale sono comprese fra gli *scolari e studenti*; in quest'ultimo gruppo sono pure compresi i bambini che frequentano la scuola materna.

**Tavola 14:**

per l'individuazione delle famiglie composte da coniugi, coniugi e figli, genitori e figli, si è fatto riferimento alla figura del capo famiglia e quindi, nel caso di questa tavola, la famiglia composta ad esempio dal capo famiglia e da uno dei suoi genitori risulta sotto la voce *altro tipo di famiglia*.

**Tavola 15:**

per il calcolo del numero medio di occupanti per stanza non si è tenuto conto delle stanze adibite esclusivamente ad altro uso.

**Tavola 19:**

per quanto concerne l'acqua potabile di acquedotto e il gabinetto, l'espressione *fuori dell'abitazione* sta ad intendere che il servizio si trova o nel corpo del fabbricato che comprende l'abitazione (ballatoio, pianerottolo, ecc.) o nel cortile, giardino o orto annessi al fabbricato stesso, a disposizione dei soli occupanti dell'abitazione o del fabbricato e non del pubblico in genere.

Si fa inoltre presente che per *bagno* s'intende un impianto di vasca e/o doccia.

**Tavola 22:**

è da tener presente che le abitazioni che dispongono di servizi installati sommate a quelle che non ne dispongono danno il totale abitazioni solo nel caso in cui sia sempre stata fornita risposta ai relativi quesiti.



## TAVOLE PROVINCIALI

Tavole 4, 12, 13, 18, 30:

cfr. nota alle tavole comunali 9 e 10 (nella tavola 13 è enucleato altresì il ramo "commercio, pubblici servizi, alberghi, riparazioni di beni di consumo e di veicoli").

Tavola 9:

per notizie sui contenuti delle singole categorie vedi Appendice (punto E); la popolazione attiva in condizione professionale considerata in tale tavola comprende anche i militari in servizio di leva.

Tavole 10 e 13:

le posizioni nella professione risultano raggruppate nel modo seguente:

- *independenti*: imprenditori, liberi professionisti, lavoratori in proprio, coadiuvanti;
- *dipendenti*: tutte le altre.

Tavola 18:

i componenti in condizione non professionale sono stati classificati secondo il settore di attività economica dei componenti in condizione professionale.

Tavola 20:

le famiglie che occupano un'abitazione o un altro tipo di alloggio sono quelle che occupano l'alloggio a titolo principale.

Tavola 22:

nella voce *altre convivenze* sono comprese le convivenze militari e di altri corpi accasermati.

Tavola 28:

sono considerate solo le famiglie che occupano le abitazioni a titolo principale.

Tavole 30 e 31:

i dati fanno riferimento alle persone che nel mercoledì precedente la data di compilazione del modello si sono recate al lavoro o a scuola rientrando nella stessa giornata alla propria dimora abituale.

Ai fini di una corretta interpretazione dei dati occorre tener presente che:

- i lavoratori-studenti hanno fatto riferimento al luogo di lavoro;
- coloro che esercitano la professione su mezzi di trasporto (autisti, ferrovieri, tramvieri, piloti, marittimi, ecc.) hanno indicato il luogo da cui prendono servizio (posteggio, stazione, deposito, aeroporto, porto, ecc.);
- il mezzo di trasporto è quello utilizzato per compiere il tratto più lungo (in termini di distanza e non di tempo) del tragitto casa/luogo di lavoro o studio.

Con riferimento alla Tav. 31, si precisa che tra gli studenti sono compresi i bambini che frequentano la scuola materna e le persone che frequentano corsi di formazione professionale.

#### 4. — Diffusione dei dati

Allo scopo di favorire un'ampia utilizzazione dei dati raccolti con il censimento, si precisa quanto segue:

a) ad integrazione delle tavole riportate nel presente fascicolo, sono state elaborate le tavole non destinate alla pubblicazione, ma comunque disponibili per gli utilizzatori, riportate in Appendice (punto F);

b) sia le tavole pubblicate che quelle di cui alla lettera a) possono essere fornite su nastro magnetico;

c) le 23 tavole, contenenti i dati comunali, possono essere fornite per sezione di censimento; le 31 tavole, contenenti i dati provinciali, possono essere fornite per Comune, rispettivamente su tabulato o nastro magnetico;

d) le richieste comportano il rimborso delle spese vive sostenute per l'approntamento del supporto e devono essere inoltrate a:

**Istituto Centrale di Statistica, Servizio Censimenti — Rep. CENS/A, Via Cesare Balbo, 16 — 00100 Roma.**

#### 5. — Qualità dei dati

Il problema del controllo della qualità dei dati, che costituisce una delle fasi più delicate di ogni indagine statistica, si presenta ancor più accentuato in occasione delle operazioni censuarie, dalla raccolta dei dati alla pubblicazione dei risultati.

Per assicurare, nei limiti del possibile, il più alto livello di attendibilità e coerenza dei risultati, l'Istituto ha previsto particolari procedure di controllo già nel corso delle operazioni di raccolta dei dati. In tale fase gli Uffici Comunali di Censimento, assistiti dagli Uffici Provinciali di Censimento, dagli Ispettori Provinciali e da Funzionari dell'ISTAT dislocati in tutte le Province, hanno provveduto alla revisione quantitativa dei *Fogli di famiglia* accertando che tutte le unità oggetto di rilevazione (abitazioni, famiglie e convivenze) fossero state censite. Al termine delle operazioni di raccolta dei dati gli Uffici Comunali di Censimento hanno provveduto alla revisione qualitativa dei questionari di rilevazione provvedendo a codificare le notizie che per loro natura non risultavano precodificate.

Nella fase di registrazione dei dati su supporto informatico (i tracciati records sono riportati in Appendice) l'Istituto ha posto in atto le misure necessarie ad assicurare la validità dell'operazione, inserendo nelle convenzioni stipulate con quelle Regioni, Amministrazioni provinciali e comunali che, a norma dell'art. 40, del D.P.R. 28 settembre 1981, n. 542, hanno provveduto ad eseguire in proprio tale lavorazione, oltre alla verifica anche il rispetto di particolari vincoli idonei ad assicurare in corrispondenza dei vari quesiti, la compatibilità dei codici registrati.

Analoghe procedure sono state seguite per il materiale fatto registrare direttamente a cura dell'ISTAT.

In entrambi i casi, è stata attivata una procedura di controllo effettuando una nuova verifica su un campione del materiale registrato. Tale operazione ha consentito di accertare che il livello di errore attribuibile all'approntamento dell'input è risultato generalmente inferiore al 5 per mille.

Il controllo finale sulla validità dei risultati è stato attuato attraverso una complessa procedura elettronica per la messa a punto quantitativa e qualitativa del materiale.

Trattasi di una procedura articolata in varie fasi di lavoro, succintamente illustrate nei punti che seguono.

1) *Verifica della sequenzialità dei dati indicativi dei Fogli di famiglia e di convivenza*(codici di Provincia, Comune, sezione e numero d'ordine del *Foglio*).

In tale sede sono state tra l'altro individuate eventuali situazioni irregolari con specifico riferimento alla completezza delle risposte fornite ai singoli quesiti del *Foglio di famiglia*. Questa analisi ha evidenziato, in alcuni casi, la necessità di dover ricorrere sistematicamente ai singoli questionari di rilevazione per una ulteriore revisione, codifica e nuova registrazione degli stessi.

2) *Messa a punto qualitativa dei Fogli di censimento*.

I records registrati sono stati sottoposti al vaglio di un complesso programma di controllo che prevede l'imposizione automatica, sotto determinate condizioni, dei codici eventualmente mancanti o non validi e l'aggiustamento dei codici registrati in caso di accertata incongruenza. Tale controllo esteso agli incroci tra le modalità previste dal piano di pubblicazione, è stato dapprima effettuato all'interno del singolo tipo record e poi esteso tra tipi records.

In altri termini si è assicurata:

- la completezza delle risposte per singolo quesito all'interno dello stesso tipo record;
- la congruità delle risposte fornite relativamente ad ogni tipo record scegliendo all'interno di esso un carattere come fondamentale;
- la congruità delle risposte fornite tra i records relativi alla stessa famiglia o convivenza, in corrispondenza di alcuni quesiti ritenuti come fondamentali.

I controlli di congruità e i conseguenti aggiustamenti sono stati effettuati sulla base di standards conosciuti.

In particolare i quesiti scelti come riferimento (*specie dell'alloggio* per il record dell'abitazione; *anno di nascita* e, per le caratteristiche occupazionali, *la professione*, per i records relativi alle persone) sono stati ritenuti validi solo se confermati dalla presenza di determinate informazioni in altri quesiti ad essi strettamente connessi. In caso contrario si è proceduto alla loro rettifica sulla base di indicazioni desunte dagli altri quesiti. Da segnalare, infine, che gli interventi sui singoli quesiti avvengono nell'ambito della logica che li lega, come specificato in seguito:

Per fornire ulteriori elementi conoscitivi, nei prospetti che seguono sono riportati, a livello provinciale, i valori percentuali degli aggiustamenti effettuati sui quesiti del foglio di famiglia distintamente per:

#### *Interventi di tipo 1*

- annullamento delle risposte fornite a particolari quesiti per i quali, sotto determinate condizioni, non era prevista risposta; interventi relativi a casi di mancata risposta; codici non validi.

#### *Interventi di tipo 2*

- interventi relativi ad incongruità logiche riscontrate all'interno del quesito o dei quesiti.

#### *Interventi di tipo 3*

- interventi relativi ad incongruità logiche tra tipi records.

Le percentuali degli aggiustamenti sono calcolate sul totale delle frequenze relative alle risposte fornite in relazione al quesito considerato.

## PROVINCIA DI BOLOGNA

## Incidenza percentuale degli aggiustamenti effettuati per tipo di intervento e quesito

## A - ABITAZIONI

QUESITI	TIPO 1	TIPO 2	QUESITI	TIPO 1	TIPO 2
Specie dell'alloggio	—	0,14	Superficie	0,28	0,76
Caratteristiche del fabbricato	1,35	0,26	Acqua potabile	0,13	0,04
Proprietario	0,36	0,04	Gabinetto	0,13	0,10
Titolo di godimento	0,63	0,01	— scarico	0,09	0,16
Epoca di costruzione	0,49	0,01	Bagno	0,13	—
Stanze:			Elettricità	0,06	—
— adibite ad abitazione	0,11	..	Riscaldamento	0,14	0,30
— cucina	—	0,41			
— adibite ad altro uso	—	0,12	TOTALE	0,44	0,18

## B - POPOLAZIONE RESIDENTE E TEMPORANEAMENTE PRESENTE

QUESITI	TIPO 1	TIPO 2	QUESITI	TIPO 1	TIPO 2
Relazione di parentela e posizione nella convivenza	0,04	0,15	Frequenza corso professionale	0,63	0,05
Sesso	0,06	0,04	Condizione 1981	0,66	0,31
Stato civile	0,08	0,16	Ore lavorate nella settimana	0,74	—
Luogo di nascita	0,45	0,21	Professione	0,44	2,13
Data di nascita	0,06	..	Posizione nella professione	1,65	7,89
Cittadinanza	0,37	—	Attività economica	1,43	7,61
Presenza e motivo dell'assenza	0,09	0,11	Condizione 1976	1,59	1,65
Residenza 1976	0,48	0,03	Pendolarità - luogo di lavoro o di studio	—	1,31
Istruzione	1,06	0,74	Pendolarità - altri quesiti	3,43	—
Corso regolare di studi	0,58	0,76	TOTALE	0,85	0,61
Frequenza scuola materna	1,27	0,06			

## C - VERIFICHE DI CONGRUITÀ TRA RECORDS

## TIPO 3

Specie di alloggio	0,23
Relazione di parentela	0,24
Annullamenti di records doppi e/o anomali	0,03
Mancati accoppiamenti tra famiglia principale e famiglia/e coabitanti (*)	2,29

(\*) Percentuale calcolata sul totale delle famiglie coabitanti e le relative famiglie principali.

Il materiale relativo alla Provincia di Bologna non ha evidenziato carenze di rilievo ed inoltre non ha richiesto l'effettuazione di rifacimenti o nuove codifiche.

A scopo esemplificativo, distintamente per tipo di intervento, si riportano di seguito alcuni casi verificatisi con maggior frequenza.

Per gli interventi di tipo 1 ai quesiti relativi alla *condizione professionale o non professionale nella settimana precedente la data del censimento* e alla *condizione professionale o non professionale nell'ottobre del '76* doveva essere fornita risposta solo se la persona aveva compiuto, alla data del censimento, rispettivamente i 14 ed i 19 anni.

Per gli interventi di tipo 2:

— il quesito *stanze* è stato messo in relazione con la superficie dell'abitazione verificando la congruità del dato della superficie media per stanza;


— nell'ambito del quesito relativo alla *condizione professionale o non professionale nella settimana precedente la data del censimento* sono stati messi in relazione la *professione, arte o mestiere esercitato*, la *posizione nella professione* e la *categoria di attività economica*. I codici delle tre caratteristiche occupazionali sono stati collegati tra loro mediante una tabella a tripla entrata verificandone la reciproca compatibilità e sostituendo successivamente gli eventuali codici non validi. Il codice non valido è stato individuato in funzione di quelli ritenuti validi. Per alcune particolari professioni è stata inoltre controllata la compatibilità tra la professione, l'età ed il titolo di studio.

Per i quesiti relativi al *luogo di studio o di lavoro, tempo impiegato e mezzo utilizzato per gli spostamenti*, in considerazione della difficoltà di effettuare, in alcuni casi, una netta distinzione tra i due tipi di interventi, sono stati convenzionalmente attribuiti al tipo 1 quelli derivanti dai controlli di congruità delle varie risposte fornite all'interno del quesito ivi comprese le verifiche derivanti dalle risposte sul *tempo impiegato e mezzo utilizzato* per gli spostamenti extracomunali.


Sono stati attribuiti al tipo 2 quelli relativi al confronto tra *luogo di studio o di lavoro* ed alcune caratteristiche rilevate per lo stesso individuo. In particolare per tutti coloro per i quali era prevista una risposta al *luogo di studio o di lavoro* si è verificata l'esistenza e la compatibilità del codice indicato. Così ad esempio per coloro che si sono dichiarati *lavoranti a domicilio per conto d'impresa* è stato controllato che il codice fosse quello corrispondente a *lavora nella propria abitazione*.

Tra gli interventi di tipo 3 si segnala quello relativo al mancato accoppiamento tra il codice della famiglia principale ed il codice della famiglia o delle famiglie coabitanti. Tale inconveniente è da attribuirsi alla diversità dei codici che ne avrebbero dovuto consentire l'esatto accoppiamento.

Da segnalare infine che, nel periodo immediatamente successivo alla raccolta dei dati, l'ISTAT ha attivato tre distinte indagini campionarie: la prima con lo scopo di verificare il grado di copertura del censimento; la seconda con l'obiettivo di raccogliere, con riferimento ad alcuni fondamentali caratteri della popolazione residente, informazioni sulla qualità dei risultati; la terza tendente ad accertare la corrispondenza tra i risultati del censimento e la posizione anagrafica delle famiglie. I risultati delle predette indagini formeranno oggetto di pubblicazione.



parte prima  
dati comunali





**TAV. 1 - Superficie territoriale e densità - Popolazione residente e popolazione presente, per sesso**

Codice dei Comuni	COMUNI	Superficie territoriale km <sup>2</sup>	Densità ab/km <sup>2</sup>	POPOLAZIONE RESIDENTE			POPOLAZIONE PRESENTE			
				Maschi	Femmine	TOTALE	Maschi	Femmine	TOTALE	
									N.	di cui temporaneamente presente
001	ANZOLA DELL'EMILIA	36,24	221	3.987	4.020	8.007	3.931	4.000	7.931	51
002	ARGELATO	35,13	195	3.446	3.396	6.842	3.377	3.372	6.749	60
003	BARICELLA	45,61	110	2.462	2.554	5.016	2.451	2.566	5.017	104
004	BAZZANO	13,97	379	2.590	2.709	5.299	2.584	2.728	5.312	101
005	BENTIVOGLIO	51,15	77	1.971	1.979	3.950	2.010	2.054	4.064	198
006	BOLOGNA	140,73	3.262	214.311	244.769	459.080	227.798	251.801	479.599	30.655
007	BORGO TOSSIGNANO	29,12	88	1.274	1.300	2.574	1.268	1.288	2.556	51
008	BUDRIO	120,13	114	6.753	6.895	13.648	7.011	6.939	13.950	568
009	CALDERARA DI RENO	41,26	211	4.350	4.346	8.696	4.365	4.384	8.749	192
010	CAMUGNANO	96,61	23	1.117	1.096	2.213	1.120	1.084	2.204	84
011	CASALECCHIO DI RENO	17,37	2.068	17.419	18.496	35.915	17.373	18.701	36.074	891
012	CASALFUMANESE	81,97	30	1.250	1.190	2.440	1.226	1.182	2.408	13
013	CASTEL D'AIANO	45,25	41	926	934	1.860	901	908	1.809	29
014	CASTEL DEL RIO	52,56	22	585	568	1.153	577	558	1.135	29
015	CASTEL DI CASIO	47,45	56	1.327	1.340	2.667	1.295	1.323	2.618	38
016	CASTEL GUELFO DI BOLOGNA	28,55	91	1.319	1.292	2.611	1.293	1.277	2.570	17
017	CASTELLO D'ARGILE	29,07	106	1.530	1.562	3.092	1.507	1.545	3.052	26
018	CASTELLO DI SERRAVALLE	39,22	62	1.224	1.199	2.423	1.201	1.180	2.381	23
019	CASTEL MAGGIORE	30,91	407	6.152	6.421	12.573	6.747	6.402	13.149	839
020	CASTEL SAN PIETRO TERME	148,48	105	7.787	7.861	15.648	7.778	7.952	15.730	381
021	CASTENASO	35,73	330	5.866	5.920	11.786	5.869	5.957	11.826	200
022	CASTIGLIONE DEI PEPOLI	65,81	93	2.992	3.108	6.100	3.014	3.141	6.155	138
023	CREPELLANO	37,85	186	3.541	3.487	7.028	3.498	3.484	6.982	66
024	CREVALCORE	102,65	115	5.718	6.065	11.783	5.674	6.063	11.737	168
025	DOZZA	24,24	167	2.005	2.038	4.043	1.984	2.030	4.014	53
026	FONTANELICE	36,57	43	764	796	1.560	757	791	1.548	34
027	GAGGIO MONTANO	58,72	69	2.004	2.020	4.024	1.960	2.000	3.960	39
028	GALLIERA	37,16	115	2.058	2.209	4.267	2.023	2.198	4.221	45
029	GRANAGLIONE	39,56	54	1.025	1.113	2.138	1.015	1.095	2.110	89
030	GRANAROLO DELL'EMILIA	34,41	189	3.239	3.271	6.510	3.197	3.278	6.475	93
031	GRIZZANA	77,33	34	1.325	1.294	2.619	1.312	1.298	2.610	28
032	IMOLA	204,94	296	29.656	31.005	60.661	29.674	31.151	60.825	1.171
033	LIZZANO IN BELVEDERE	85,56	28	1.143	1.278	2.421	1.101	1.262	2.363	28
034	LOIANO	52,39	44	1.160	1.171	2.331	1.178	1.182	2.360	88
035	MALALBERGO	53,83	113	2.908	3.179	6.087	2.866	3.158	6.024	80
036	MARZABOTTO	74,51	56	2.074	2.090	4.164	2.040	2.089	4.129	41
037	MEDICINA	159,10	79	6.156	6.424	12.580	6.092	6.458	12.550	193
038	MINERBIO	43,04	146	3.069	3.201	6.270	3.060	3.194	6.254	106
039	MOLINELLA	127,87	95	5.820	6.373	12.193	5.734	6.343	12.077	137
040	MONGHIDORO	48,20	51	1.283	1.196	2.479	1.259	1.165	2.424	18
041	MONTERENZIO	105,36	23	1.225	1.185	2.410	1.221	1.210	2.431	125
042	MONTE SAN PIETRO	74,65	67	2.532	2.484	5.016	2.494	2.472	4.966	82
043	MONTEVEGLIO	32,57	83	1.361	1.339	2.700	1.324	1.309	2.633	32
044	MONZUNO	65,01	56	1.871	1.784	3.655	1.832	1.769	3.601	28
045	MORDANO	21,46	176	1.916	1.866	3.782	1.885	1.855	3.740	22
046	OZZANO DELL'EMILIA	64,94	128	4.218	4.120	8.338	4.530	4.094	8.624	457
047	PIANORO	107,11	120	6.384	6.430	12.814	6.363	6.479	12.842	308
048	PIEVE DI CENTO	15,85	398	3.170	3.145	6.315	3.133	3.138	6.271	68
049	PORRETTA TERME	33,93	149	2.392	2.671	5.063	2.616	2.753	5.369	425
050	SALA BOLOGNESE	45,17	101	2.278	2.271	4.549	2.244	2.258	4.502	26
051	SAN BENEDETTO VAL DI SAMBRO	66,71	61	2.078	1.996	4.074	2.017	1.967	3.984	55
052	SAN GIORGIO DI PIANO	30,48	169	2.489	2.649	5.138	2.452	2.620	5.072	49
053	SAN GIOVANNI IN PERSICETO	114,40	195	10.979	11.348	22.327	10.886	11.343	22.229	192
054	SAN LAZZARO DI SAVENA	44,70	640	14.015	14.581	28.596	14.222	14.814	29.036	1.121
055	SAN PIETRO IN CASALE	65,81	129	4.104	4.356	8.460	4.073	4.334	8.407	148
056	SANT'AGATA BOLOGNESE	34,77	135	2.300	2.403	4.703	2.277	2.380	4.657	43
057	SASSO MARCONI	96,51	133	6.346	6.442	12.788	6.360	6.509	12.869	350
058	SAVIGNO	54,83	37	1.025	1.016	2.041	1.001	1.010	2.011	18
059	VERGATO	59,93	96	2.841	2.935	5.776	2.860	2.949	5.809	143
060	ZOLA PREDOSA	37,75	397	7.490	7.498	14.988	7.396	7.448	14.844	122
	<b>TOTALE PROVINCIA</b>	<b>3.702,19</b>	<b>251</b>	<b>446.600</b>	<b>483.684</b>	<b>930.284</b>	<b>460.306</b>	<b>491.292</b>	<b>951.598</b>	<b>40.979</b>

**TAV. 2 - Popolazione residente temporaneamente assente per sesso, luogo di presenza e motivo dell'assenza**

Codice dei Comuni	COMUNI	IN ALTRI COMUNI				ALL'ESTERO				TOTALE	
		TOTALE		di cui per motivi di lavoro		TOTALE		di cui per motivi di lavoro		MF	M
		MF	M	MF	M	MF	M	MF	M		
001	ANZOLA DELL'EMILIA	118	72	13	5	9	7	7	7	127	79
002	ARGELATO	142	91	31	19	11	6	6	3	153	97
003	BARICELLA	102	57	18	9	1	1	1	1	103	58
004	BAZZANO	85	48	23	11	3	3	2	2	88	51
005	BENTIVOGLIO	82	53	20	14	2	2	2	2	84	55
006	BOLOGNA	8.744	4.949	2.040	1.253	1.392	795	666	446	10.136	5.744
007	BORGIO TOSSIGNANO	62	29	17	6	7	6	6	6	69	35
008	BUDRIO	254	146	40	18	12	7	6	4	266	153
009	CALDERARA DI RENO	130	82	15	10	9	8	6	5	139	90
010	CAMUGNANO	90	49	26	12	3	1	1	1	93	50
011	CASALECCHIO DI RENO	663	407	119	69	69	42	34	24	732	449
012	CASALFIUMANESE	43	30	12	9	2	1	2	1	45	31
013	CASTEL D'AIANO	78	36	26	12	2	—	—	—	80	36
014	CASTEL DEL RIO	40	21	14	9	7	2	7	2	47	23
015	CASTEL DI CASIO	80	44	25	18	7	5	4	3	87	49
016	CASTEL GUELFO DI BOLOGNA	54	38	8	4	4	2	1	1	58	40
017	CASTELLO D'ARGILE	59	32	5	4	7	5	3	3	66	37
018	CASTELLO DI SERRAVALLE	63	35	6	4	2	1	—	—	65	36
019	CASTEL MAGGIORE	233	150	42	30	30	14	14	10	263	164
020	CASTEL SAN PIETRO TERME	273	165	86	53	26	21	11	9	299	186
021	CASTENASO	140	81	19	9	20	12	9	7	160	93
022	CASTIGLIONE DEI PEPOLI	82	43	20	14	1	1	1	1	83	44
023	CRESPELLANO	100	65	25	13	12	6	5	3	112	71
024	CREVALCORE	193	117	27	17	21	12	10	7	214	129
025	DOZZA	75	39	14	7	7	5	3	3	82	44
026	FONTANELICE	41	21	9	4	5	3	3	2	46	24
027	GAGGIO MONTANO	100	60	22	12	3	1	2	1	103	61
028	GALLIERA	84	51	14	10	7	6	3	3	91	57
029	GRANAGLIONE	111	47	25	13	6	4	2	1	117	51
030	GRANAROLO DELL'EMILIA	114	70	35	24	14	10	10	7	128	80
031	GRIZZANA	35	19	12	6	2	2	2	2	37	21
032	IMOLA	882	533	219	117	125	87	68	56	1.007	620
033	LIZZANO IN BELVEDERE	82	50	21	14	4	2	1	1	86	52
034	LOIANO	56	24	14	7	3	2	2	1	59	28
035	MALALBERGO	136	76	19	12	7	5	3	3	143	81
036	MARZABOTTO	75	58	20	13	1	—	—	—	76	58
037	MEDICINA	208	132	44	26	15	7	10	6	223	139
038	MINERBIO	121	69	23	14	1	1	—	—	122	70
039	MOLINELLA	241	146	54	28	12	10	6	5	253	156
040	MONGHIDORO	72	32	29	14	1	1	1	1	73	33
041	MONTERENZIO	99	57	23	14	5	2	—	—	104	59
042	MONTE SAN PIETRO	123	71	32	17	9	7	7	6	132	78
043	MONTEVEGLIO	79	41	18	9	20	8	2	2	99	49
044	MONZUNO	73	50	15	11	9	6	3	2	82	56
045	MORDANO	62	43	6	3	2	2	2	2	64	45
046	OZZANO DELL'EMILIA	157	90	33	21	14	9	4	4	171	99
047	PIANORO	250	133	66	34	30	22	22	17	280	155
048	PIEVE DI CENTO	104	67	22	14	8	6	3	3	112	73
049	PORRETTA TERME	111	59	28	15	8	4	3	2	119	63
050	SALA BOLOGNESE	59	34	10	7	14	7	9	6	73	41
051	SAN BENEDETTO VAL DI SAMBRO	143	81	39	28	2	2	2	2	145	83
052	SAN GIORGIO DI PIANO	112	68	19	12	3	2	2	2	115	70
053	SAN GIOVANNI IN PERSICETO	275	175	57	35	15	9	6	6	290	184
054	SAN LAZZARO DI SAVENA	600	360	128	75	81	49	35	24	681	409
055	SAN PIETRO IN CASALE	171	104	42	24	30	16	20	11	201	120
056	SANT'AGATA BOLOGNESE	83	44	10	4	6	5	4	4	89	49
057	SASSO MARCONI	253	130	66	35	16	10	8	7	269	140
058	SAVIGNO	44	29	8	4	4	3	3	2	48	32
059	VERGATO	103	59	25	15	7	6	2	2	110	65
060	ZOLA PREDOSA	245	143	56	32	21	12	10	6	266	155
	<b>TOTALE PROVINCIA</b>	<b>17.489</b>	<b>10.105</b>	<b>3.954</b>	<b>2.352</b>	<b>2.176</b>	<b>1.293</b>	<b>1.067</b>	<b>750</b>	<b>19.665</b>	<b>11.398</b>

TAV. 3 - Popolazione residente per sesso e stato civile

Codice dei Comuni	COMUNI	MASCHI					FEMMINE				
		CELIBI	CONIUGATI	SEPARATI LEGALMENTE	VEDOVI	DIVORZIATI	NUBILI	CONIUGATE	SEPARATE LEGALMENTE	VEDOVE	DIVORZIATE
001	ANZOLA DELL'EMILIA	1.564	2.273	36	107	7	1.287	2.250	26	455	2
002	ARGELATO	1.394	1.924	41	79	8	1.134	1.925	51	275	11
003	BARICELLA	892	1.446	16	104	4	696	1.450	10	396	2
004	BAZZANO	1.026	1.439	29	89	7	859	1.444	27	365	14
005	BENTIVOGLIO	762	1.133	16	55	5	601	1.126	11	237	4
006	<b>BOLOGNA</b>	<b>83.354</b>	<b>119.977</b>	<b>3.420</b>	<b>6.491</b>	<b>1.069</b>	<b>81.027</b>	<b>120.899</b>	<b>4.166</b>	<b>36.584</b>	<b>2.093</b>
007	BORGO TOSSIGNANO	582	629	9	49	5	445	624	12	214	5
008	BUDRIO	2.771	3.686	39	244	13	2.203	3.693	45	940	14
009	CALDERARA DI RENO	1.730	2.433	71	104	12	1.458	2.451	60	361	16
010	CAMUGNANO	459	585	5	66	2	288	591	2	214	1
011	CASALECCHIO DI RENO	6.549	10.122	188	493	67	5.791	10.155	252	2.185	113
012	CASALFUMANESE	532	678	7	30	3	383	676	3	127	1
013	CASTEL D'AIANO	357	510	3	54	2	287	503	2	139	3
014	CASTEL DEL RIO	262	287	5	31	—	163	289	3	113	—
015	CASTEL DI CASIO	507	758	11	47	4	349	766	5	218	2
016	CASTEL GUELFO DI BOLOGNA	571	704	3	41	—	443	701	4	143	1
017	CASTELLO D'ARGILE	644	836	9	39	2	511	839	12	197	3
018	CASTELLO DI SERRAVALLE	485	678	7	50	4	356	665	7	169	2
019	CASTEL MAGGIORE	2.297	3.626	69	145	15	2.039	3.646	76	637	23
020	CASTEL SAN PIETRO TERME	3.221	4.246	65	235	20	2.589	4.260	65	931	16
021	CASTENASO	2.317	3.347	54	134	14	1.961	3.372	63	511	13
022	CASTIGLIONE DEI PEPOLI	1.264	1.603	19	97	9	978	1.600	13	508	9
023	CREPELLANO	1.432	1.973	33	99	4	1.085	1.999	32	364	7
024	CREVALCORE	2.246	3.255	33	174	10	1.892	3.290	32	840	11
025	DOZZA	830	1.095	24	49	7	699	1.093	23	216	7
026	FONTANELICE	327	412	7	18	—	254	414	5	123	—
027	GAGGIO MONTANO	795	1.115	17	76	1	621	1.125	8	265	1
028	GALLIERA	763	1.191	15	86	3	675	1.200	16	315	3
029	GRANAGLIONE	418	539	11	53	4	312	551	7	240	3
030	GRANAROLO DELL'EMILIA	1.281	1.846	38	68	6	1.058	1.853	35	320	5
031	GRIZZANA	547	701	18	52	7	401	692	10	187	4
032	IMOLA	12.126	16.274	354	811	91	10.194	16.329	399	3.940	143
033	LIZZANO IN BELVEDERE	444	641	10	46	2	380	627	4	265	2
034	LOIANO	496	610	8	43	3	404	610	12	144	1
035	MALALBERGO	1.003	1.796	22	83	4	887	1.799	22	466	5
036	MARZABOTTO	837	1.159	15	53	10	629	1.160	14	276	11
037	MEDICINA	2.469	3.475	31	174	7	2.045	3.489	31	852	7
038	MINERBIO	1.157	1.775	24	107	6	952	1.778	38	429	4
039	MOLINELLA	2.092	3.481	42	202	3	1.809	3.496	41	1.016	11
040	MONGHIDORO	597	628	14	42	2	401	626	8	159	2
041	MONTERENZIO	515	660	20	28	2	358	669	11	144	3
042	MONTE SAN PIETRO	1.051	1.382	32	62	5	804	1.393	28	254	5
043	MONTEVEGLIO	563	733	20	41	4	436	746	13	138	6
044	MONZUNO	822	972	11	62	4	566	971	10	233	4
045	MORDANO	815	1.035	14	49	3	578	1.044	19	221	4
046	OZZANO DELL'EMILIA	1.772	2.267	67	99	13	1.398	2.271	55	387	9
047	PIANORO	2.526	3.604	75	161	18	2.099	3.597	70	640	24
048	PIEVE DI CENTO	1.404	1.654	27	82	3	1.096	1.655	22	366	6
049	PORRETTA TERME	943	1.341	17	89	2	820	1.350	21	472	8
050	SALA BOLOGNESE	913	1.287	26	49	3	715	1.288	20	244	4
051	SAN BENEDETTO VAL DI SAMBRO	975	1.017	11	72	3	704	1.012	4	276	—
052	SAN GIORGIO DI PIANO	978	1.406	18	82	5	843	1.409	16	374	7
053	SAN GIOVANNI IN PERSICETO	4.643	5.962	72	290	12	3.731	5.978	90	1.531	18
054	SAN LAZZARO DI SAVENA	5.677	7.787	191	318	42	5.025	7.816	214	1.452	74
055	SAN PIETRO IN CASALE	1.625	2.336	25	112	6	1.363	2.345	33	607	8
056	SANT'AGATA BOLOGNESE	950	1.271	19	55	5	781	1.281	17	319	5
057	SASSO MARCONI	2.501	3.545	81	193	26	2.139	3.559	52	670	22
058	SAVIGNO	429	546	4	44	2	328	537	7	143	1
059	VERGATO	1.097	1.582	27	128	7	867	1.587	35	439	7
060	ZOLA PREDOSA	3.004	4.197	74	190	25	2.401	4.201	95	779	22
	<b>TOTALE PROVINCIA</b>	<b>176.603</b>	<b>249.470</b>	<b>5.669</b>	<b>13.226</b>	<b>1.632</b>	<b>157.598</b>	<b>250.765</b>	<b>6.484</b>	<b>66.025</b>	<b>2.812</b>

## TAV. 4 - Popolazione residente

A —

Codice dei Comuni	COMUNI	CLASSI QUINQUENNALI DI ETÀ (anni)										
		Meno di 5	5 - 9	10 - 14	15 - 19	20 - 24	25 - 29	30 - 34	35 - 39	40 - 44	45 - 49	50 - 54
001	ANZOLA DELL'EMILIA	346	537	561	563	493	536	678	576	621	625	595
002	ARGELATO	386	535	457	441	489	640	689	534	490	454	415
003	BARICELLA	188	265	280	302	329	298	335	275	330	334	368
004	BAZZANO	208	350	339	330	306	328	417	386	362	366	387
005	BENTIVOGLIO	172	209	240	289	235	252	288	241	283	262	323
006	BOLOGNA	13.364	21.968	27.343	30.145	28.574	27.387	30.366	30.573	33.989	32.149	34.931
007	BORGHI TOSIGNANO	119	146	166	166	180	156	181	137	171	170	158
008	BUDRIO	501	691	811	841	868	774	913	829	920	938	1.054
009	CALDERARA DI RENO	509	680	628	539	608	785	906	725	684	533	463
010	CAMUGNANO	88	87	88	150	145	133	118	96	88	122	172
011	CASALECCHIO DI RENO	1.121	2.041	2.566	2.754	2.151	2.095	2.563	2.707	3.283	2.992	2.685
012	CASALFIUMANESE	125	153	143	169	162	170	205	137	138	167	186
013	CASTEL D'AIANO	77	93	101	107	127	126	111	74	91	93	134
014	CASTEL DEL RIO	27	57	55	64	80	63	49	55	78	76	83
015	CASTEL DI CASIO	115	139	165	153	139	152	190	145	183	149	195
016	CASTEL GUELFO DI BOLOGNA	140	153	160	208	204	182	164	141	158	170	189
017	CASTELLO D'ARGILE	147	189	194	226	219	186	218	153	216	201	261
018	CASTELLO DI SERRAVALLE	105	171	120	127	179	154	168	138	169	132	177
019	CASTEL MAGGIORE	560	856	877	826	742	908	1.146	1.001	1.039	909	860
020	CASTEL SAN PIETRO TERME	697	1.013	995	1.034	1.068	1.126	1.249	1.033	1.169	1.029	1.048
021	CASTENASO	617	895	816	764	694	971	1.140	955	946	793	682
022	CASTIGLIONE DEI PEPOLI	309	338	404	377	417	420	445	368	369	347	430
023	CREPELLANO	300	432	481	522	454	465	527	487	544	524	499
024	CREVALCORE	468	701	757	751	696	751	773	705	828	835	885
025	DOZZA	226	318	282	292	293	308	338	240	310	249	247
026	FONTANELICE	75	84	89	108	101	108	96	83	114	102	112
027	GAGGIO MONTANO	181	215	251	235	253	264	273	245	280	264	299
028	GALLIERA	170	222	225	257	292	291	280	242	281	297	345
029	GRANAGLIONE	75	96	126	107	100	122	138	152	129	112	123
030	GRANAROLO DELL'EMILIA	311	464	476	460	345	450	556	535	506	476	411
031	GRIZZANA	121	159	129	180	166	188	199	162	164	140	155
032	IMOLA	2.438	3.720	3.875	4.036	3.788	3.814	4.378	3.766	4.490	4.282	4.300
033	LIZZANO IN BELVEDERE	82	111	135	141	153	136	144	99	139	138	187
034	LOIANO	124	140	123	142	183	178	198	114	134	123	156
035	MALALBERGO	238	297	346	349	417	382	385	323	429	451	463
036	MARZABOTTO	180	234	287	295	257	291	354	286	301	286	290
037	MEDICINA	556	681	816	826	854	865	764	717	834	892	961
038	MINERBIO	239	360	381	402	420	445	358	373	435	428	450
039	MOLINELLA	460	666	720	733	768	727	757	726	861	914	866
040	MONGHIDORO	98	118	113	172	196	195	174	108	128	140	183
041	MONTERENZIO	118	129	132	153	186	177	197	117	169	161	155
042	MONTE SAN PIETRO	234	340	342	339	331	339	415	422	393	323	313
043	MONTEVEGLIO	127	177	182	154	165	201	250	185	181	148	160
044	MONZUNO	185	222	229	256	244	236	311	227	234	234	250
045	MORDANO	189	237	275	275	245	237	249	225	274	258	262
046	OZZANO DELL'EMILIA	462	640	569	572	571	658	832	610	670	571	492
047	PIANORO	559	823	984	903	838	875	1.107	988	1.083	1.023	893
048	PIEVE DI CENTO	328	478	478	444	464	505	532	426	437	419	406
049	PORRETTA TERME	172	269	295	362	289	310	310	289	348	335	382
050	SALA BOLOGNESE	236	301	312	325	304	352	376	296	348	313	301
051	SAN BENEDETTO VAL DI SAMBRO	184	238	245	303	303	310	252	232	247	250	321
052	SAN GIORGIO DI PIANO	179	283	332	360	317	370	374	328	366	369	378
053	SAN GIOVANNI IN PERSICETO	939	1.306	1.484	1.573	1.540	1.419	1.541	1.377	1.566	1.590	1.632
054	SAN LAZZARO DI SAVENA	1.177	1.832	2.271	2.323	1.814	1.739	2.341	2.319	2.680	2.265	1.877
055	SAN PIETRO IN CASALE	376	489	512	564	525	579	596	532	582	586	628
056	SANT'AGATA BOLOGNESE	205	282	299	326	320	297	320	317	350	320	316
057	SASSO MARCONI	540	818	885	939	814	825	1.050	943	1.070	894	879
058	SAVIGNO	70	121	97	120	156	142	113	98	99	134	146
059	VERGATO	251	333	338	355	361	347	424	316	406	369	397
060	ZOLA PREDOSA	698	1.062	1.101	1.080	869	1.031	1.315	1.212	1.245	1.082	1.008
	<b>TOTALE PROVINCIA</b>	<b>33.492</b>	<b>50.964</b>	<b>58.483</b>	<b>62.309</b>	<b>58.801</b>	<b>58.771</b>	<b>66.136</b>	<b>62.101</b>	<b>69.432</b>	<b>65.308</b>	<b>67.924</b>

per sesso e classe di eta'

TOTALE

TOTALE						PARTICOLARI CLASSI DI ETA' (anni)									Codice dei Comuni
55 - 59	60 - 64	65 - 69	70 - 74	75 e più	TOTALE	Meno di 3	3 - 5	6 - 10	11 - 13	14 - 17	18	19 - 20	21 - 24		
514	324	365	307	366	8.007	175	268	548	333	462	99	221	394	001	
367	209	257	230	249	6.842	216	279	525	282	345	90	168	403	002	
379	293	365	282	393	5.016	94	140	277	170	237	62	112	272	003	
378	249	313	258	322	5.299	117	170	348	197	259	62	129	251	004	
294	204	230	190	238	3.950	93	119	215	145	236	57	86	194	005	
<b>37.213</b>	<b>27.757</b>	<b>29.621</b>	<b>23.822</b>	<b>29.878</b>	<b>459.080</b>	<b>7.390</b>	<b>9.517</b>	<b>23.770</b>	<b>16.297</b>	<b>24.002</b>	<b>5.878</b>	<b>11.689</b>	<b>22.851</b>	<b>006</b>	
156	129	184	155	200	2.574	63	82	159	93	136	27	75	142	007	
1.026	738	927	775	1.042	13.648	268	359	733	486	661	170	344	691	008	
447	292	326	282	289	8.696	282	360	699	368	433	108	221	493	009	
223	150	153	165	235	2.213	43	67	83	44	101	32	77	111	010	
2.530	1.676	1.740	1.411	1.600	35.915	619	798	2.203	1.591	2.244	517	926	1.735	011	
177	126	130	116	136	2.440	62	102	139	83	134	33	68	131	012	
143	116	135	131	201	1.860	40	57	93	57	91	23	41	103	013	
115	77	85	85	104	1.153	16	23	57	29	54	16	23	65	014	
220	164	197	157	204	2.667	66	69	160	94	122	28	66	106	015	
198	122	147	124	151	2.611	82	85	155	99	158	37	83	166	016	
218	156	184	150	174	3.092	91	90	192	115	182	39	96	170	017	
189	127	157	133	177	2.423	63	75	164	71	92	30	68	139	018	
757	517	565	475	535	12.573	332	368	883	529	699	166	320	564	019	
1.066	739	859	716	807	15.648	361	513	1.052	574	823	203	429	852	020	
650	454	488	407	514	11.786	327	460	899	482	643	144	283	548	021	
456	362	383	308	367	6.100	189	185	369	232	302	80	148	340	022	
503	304	349	282	355	7.028	159	220	432	307	419	100	191	361	023	
905	676	727	619	706	11.783	268	321	724	452	618	153	285	552	024	
235	152	184	157	212	4.043	124	172	316	161	220	61	112	245	025	
120	77	101	78	112	1.560	41	45	90	53	87	18	43	80	026	
267	235	245	240	277	4.024	97	122	240	148	183	46	106	193	027	
327	230	264	239	305	4.267	112	98	225	143	195	52	103	238	028	
175	123	150	181	229	2.138	44	56	100	70	85	25	49	75	029	
414	266	284	267	289	6.510	167	234	485	270	374	91	154	281	030	
189	161	172	134	200	2.619	68	76	171	72	127	32	75	134	031	
4.359	3.094	3.588	2.947	3.786	60.661	1.299	1.837	3.823	2.272	3.308	803	1.471	3.044	032	
197	171	186	169	233	2.421	45	59	117	81	105	31	68	116	033	
177	112	155	112	160	2.331	75	74	143	77	102	22	66	153	034	
481	339	435	313	439	6.087	135	167	302	218	266	83	134	342	035	
247	192	226	206	232	4.164	99	119	252	175	233	62	103	210	036	
953	623	780	639	819	12.580	333	360	720	483	637	176	347	677	037	
488	323	416	329	423	6.270	129	182	365	233	319	81	163	330	038	
905	709	760	731	890	12.193	260	324	661	454	580	147	303	618	039	
215	144	154	121	220	2.479	54	71	118	61	125	32	77	159	040	
211	128	133	122	122	2.410	76	66	130	78	131	27	71	139	041	
316	224	272	177	236	5.016	134	165	358	194	276	59	126	274	042	
191	136	171	116	156	2.700	70	97	169	110	133	29	67	130	043	
292	173	193	167	202	3.655	107	116	224	151	194	54	92	198	044	
247	188	201	195	225	3.782	102	125	244	163	242	44	108	193	045	
446	319	349	284	293	8.338	264	310	648	333	475	115	216	453	046	
744	499	544	438	513	12.814	305	407	856	604	754	171	340	670	047	
399	245	264	204	286	6.315	190	239	476	301	349	91	168	378	048	
392	286	300	293	431	5.063	101	110	286	180	278	63	122	247	049	
307	203	203	168	204	4.549	140	154	309	175	283	57	101	259	050	
303	200	205	212	269	4.074	114	115	244	150	241	58	108	243	051	
328	250	296	256	352	5.138	96	131	306	190	306	59	124	259	052	
1.603	1.124	1.265	1.077	1.291	22.327	512	676	1.339	903	1.241	300	637	1.234	053	
1.602	1.114	1.216	949	1.077	28.596	632	878	1.958	1.356	1.944	444	834	1.371	054	
590	407	521	444	529	8.460	189	274	499	308	439	120	212	425	055	
323	257	258	231	282	4.703	117	142	289	195	233	79	136	241	056	
843	601	621	474	592	12.788	272	400	862	540	733	185	354	650	057	
169	141	150	139	146	2.041	47	61	103	55	91	29	50	128	058	
448	325	393	308	405	5.776	146	175	325	196	297	66	147	286	059	
929	642	640	482	592	14.988	380	481	1.142	633	893	213	375	693	060	
<b>69.556</b>	<b>50.374</b>	<b>55.182</b>	<b>45.179</b>	<b>56.272</b>	<b>930.284</b>	<b>18.492</b>	<b>23.845</b>	<b>53.774</b>	<b>34.916</b>	<b>49.932</b>	<b>12.179</b>	<b>23.911</b>	<b>47.000</b>		

## segue TAV. 4 — Popolazione residente

B —

Codice dei Comuni	COMUNI	CLASSI QUINQUENNALI DI ETÀ (anni)										
		Meno di 5	5 - 9	10 - 14	15 - 19	20 - 24	25 - 29	30 - 34	35 - 39	40 - 44	45 - 49	50 - 54
001	ANZOLA DELL'EMILIA	178	293	273	288	257	250	349	296	308	313	312
002	ARGELATO	223	271	242	219	218	304	346	292	254	245	210
003	BARICELLA	104	141	162	150	164	154	160	136	176	150	201
004	BAZZANO	106	164	178	174	159	151	208	198	182	177	203
005	BENTIVOGLIO	84	112	117	168	109	134	141	129	139	137	160
006	BOLOGNA	6.846	11.314	14.065	15.433	15.106	13.840	14.699	14.645	16.009	14.979	16.124
007	BORGO TOSSIGNANO	59	73	85	93	90	76	91	73	94	94	83
008	BUDRIO	259	375	410	479	432	398	461	421	456	475	541
009	CALDERARA DI RENO	262	346	317	267	296	357	448	401	357	285	243
010	CAMUGNANO	44	48	40	72	82	66	71	59	50	58	86
011	CASALECCHIO DI RENO	588	1.035	1.339	1.385	1.086	1.006	1.249	1.266	1.579	1.501	1.350
012	CASALFUMANESE	61	89	68	84	80	72	115	82	75	80	100
013	CASTEL D'AIANO	40	42	50	50	70	67	53	42	42	53	72
014	CASTEL DEL RIO	11	36	35	30	51	30	31	27	39	41	35
015	CASTEL DI CASIO	65	72	90	75	69	79	101	71	93	82	96
016	CASTEL GUELFO DI BOLOGNA	72	75	88	115	103	100	81	72	72	92	97
017	CASTELLO D'ARGILE	79	96	94	116	112	97	115	83	109	94	138
018	CASTELLO DI SERRAVALLE	49	86	70	58	89	76	88	71	104	67	101
019	CASTEL MAGGIORE	297	413	411	412	384	409	578	488	531	472	431
020	CASTEL SAN PIETRO TERME	353	504	521	541	529	558	614	537	600	509	551
021	CASTENASO	310	464	414	391	326	434	553	522	488	413	342
022	CASTIGLIONE DEI PEPOLI	164	184	190	190	221	224	226	192	192	168	219
023	CREPELLANO	170	228	237	254	230	235	266	249	289	265	260
024	CREVALCORE	224	356	387	403	350	379	385	364	408	411	445
025	DOZZA	117	154	157	132	150	144	163	114	172	136	120
026	FONTANELICE	35	38	43	50	44	66	58	37	64	54	54
027	GAGGIO MONTANO	90	98	130	124	129	135	147	123	139	148	155
028	GALLIERA	99	92	120	126	153	138	152	117	132	138	170
029	GRANAGLIONE	33	45	69	59	59	61	76	79	66	56	60
030	GRANAROLO DELL'EMILIA	139	225	238	262	180	208	262	293	244	248	240
031	GRIZZANA	66	87	66	92	81	94	109	86	89	81	79
032	IMOLA	1.288	1.938	1.950	2.082	1.880	1.868	2.185	1.888	2.225	2.171	2.139
033	LIZZANO IN BELVEDERE	38	61	53	73	77	62	84	48	72	72	92
034	LOIANO	53	71	63	76	84	88	112	59	72	73	75
035	MALALBERGO	105	159	181	178	191	198	189	162	200	230	230
036	MARZABOTTO	86	126	155	152	118	144	186	154	146	158	141
037	MEDICINA	282	352	393	438	424	431	384	338	422	445	479
038	MINERBIO	106	185	209	196	216	225	183	186	223	210	216
039	MOLINELLA	242	338	332	369	399	353	375	358	416	448	424
040	MONGHIDORO	58	56	69	103	100	109	100	57	68	72	89
041	MONTERENZIO	63	69	71	84	95	92	101	62	89	79	80
042	MONTE SAN PIETRO	116	177	162	188	159	173	196	219	212	181	169
043	MONTEVEGLIO	75	89	95	77	74	96	131	99	96	71	79
044	MONZUNO	104	113	124	144	131	120	171	109	109	136	129
045	MORDANO	103	131	141	154	114	123	131	112	135	141	131
046	OZZANO DELL'EMILIA	245	342	299	281	286	305	431	307	353	300	266
047	PIANORO	289	416	501	456	421	416	546	493	552	533	478
048	PIEVE DI CENTO	191	238	252	215	248	256	281	216	240	216	211
049	PORRETTA TERME	70	147	140	206	152	153	154	147	168	163	175
050	SALA BOLOGNESE	127	157	158	166	155	178	186	167	174	161	155
051	SAN BENEDETTO VAL DI SAMBRO	99	125	137	147	162	167	150	120	124	133	175
052	SAN GIORGIO DI PIANO	88	140	172	189	150	189	192	162	190	191	192
053	SAN GIOVANNI IN PERSICETO	501	718	765	834	779	719	758	732	773	791	834
054	SAN LAZZARO DI SAVENA	612	962	1.195	1.162	892	807	1.084	1.110	1.343	1.194	969
055	SAN PIETRO IN CASALE	199	245	248	295	262	297	293	268	290	274	321
056	SANT'AGATA BOLOGNESE	110	147	160	153	168	156	146	179	177	159	158
057	SASSO MARCONI	283	416	456	458	406	384	511	460	558	463	469
058	SAVIGNO	32	69	42	60	81	76	71	53	50	69	76
059	VERGATO	126	174	163	171	193	158	231	159	199	199	205
060	ZOLA PREDOSA	353	563	519	592	436	503	640	612	659	550	518
	<b>TOTALE PROVINCIA</b>	<b>17.271</b>	<b>26.280</b>	<b>29.911</b>	<b>31.991</b>	<b>30.262</b>	<b>29.188</b>	<b>32.598</b>	<b>30.601</b>	<b>33.887</b>	<b>31.905</b>	<b>32.953</b>

## per sesso e classe di età'

## MASCHI

						PARTICOLARI CLASSI DI ETÀ' (anni)									Codice dei Comuni
55 - 59	60 - 64	65 - 69	70 - 74	75 e più	TOTALE	Meno di 3	3 - 5	6 - 10	11 - 13	14 - 17	18	19 - 20	21 - 24		
266	172	167	130	135	3.987	93	146	281	160	239	51	118	201	001	
191	113	119	99	100	3.446	123	159	266	151	166	45	92	171	002	
173	138	178	133	142	2.462	64	66	153	98	120	30	55	135	003	
179	120	146	116	129	2.590	61	81	166	98	143	34	68	130	004	
163	108	95	88	87	1.971	48	57	109	74	131	32	52	87	005	
<b>16.836</b>	<b>12.269</b>	<b>13.005</b>	<b>9.687</b>	<b>9.454</b>	<b>214.311</b>	<b>3.794</b>	<b>4.902</b>	<b>12.265</b>	<b>8.390</b>	<b>12.226</b>	<b>3.010</b>	<b>6.058</b>	<b>12.119</b>	<b>006</b>	
72	59	86	75	71	1.274	30	39	85	43	74	16	44	69	007	
508	359	440	352	387	6.753	145	181	387	243	377	101	184	337	008	
225	145	151	133	117	4.350	150	180	360	190	204	54	116	234	009	
112	78	82	78	91	1.117	19	35	47	23	41	15	42	64	010	
1.226	826	785	620	578	17.419	322	422	1.141	818	1.121	273	467	869	011	
100	65	68	60	51	1.250	35	45	78	40	72	13	32	67	012	
59	58	79	65	84	926	20	30	39	29	43	12	21	58	013	
60	40	43	38	38	585	8	8	40	17	22	12	16	40	014	
109	78	90	71	86	1.327	38	38	83	51	69	11	29	52	015	
103	57	74	59	59	1.319	40	51	77	51	90	17	45	82	016	
120	69	85	64	59	1.530	49	49	100	50	90	23	50	86	017	
85	69	81	61	69	1.224	24	41	85	43	39	14	40	66	018	
392	245	261	214	214	6.152	172	197	421	257	330	80	171	289	019	
538	366	408	338	320	7.787	184	253	531	295	429	123	223	410	020	
336	221	242	194	216	5.866	153	247	456	243	334	76	133	263	021	
230	154	179	130	129	2.992	107	95	187	107	152	43	76	182	022	
263	138	177	140	140	3.541	87	129	210	168	197	47	96	185	023	
441	325	336	259	245	5.718	134	149	367	232	335	81	156	266	024	
124	71	93	73	85	2.005	65	79	169	90	106	26	48	127	025	
56	42	48	36	39	764	19	20	41	25	42	8	17	38	026	
134	111	127	98	116	2.004	53	53	115	78	98	23	52	99	027	
172	109	123	111	106	2.058	68	50	91	76	106	25	44	130	028	
85	58	60	82	77	1.025	19	28	48	33	52	14	24	47	029	
201	130	137	121	111	3.239	80	96	244	138	203	57	83	143	030	
101	77	82	59	76	1.325	36	40	95	39	60	20	37	65	031	
2.126	1.476	1.637	1.354	1.449	29.656	699	969	1.962	1.137	1.672	413	795	1.491	032	
89	87	81	74	80	1.143	23	25	63	31	48	15	35	62	033	
80	58	78	54	64	1.160	31	37	72	37	56	14	28	72	034	
238	162	195	143	147	2.908	66	76	156	112	149	39	60	156	035	
131	94	102	90	91	2.074	44	60	139	93	118	33	58	92	036	
499	284	372	299	314	6.156	172	169	377	237	329	87	175	343	037	
255	156	197	147	159	3.069	52	98	188	120	163	36	90	165	038	
446	340	340	323	317	5.820	134	169	338	213	282	61	156	327	039	
107	84	75	54	82	1.283	33	37	58	40	76	22	43	77	040	
108	59	59	63	51	1.225	41	31	68	46	74	13	40	69	041	
157	108	138	82	95	2.532	67	80	186	91	146	33	71	128	042	
101	64	90	60	64	1.361	39	58	79	62	73	12	31	56	043	
144	88	86	83	80	1.871	61	60	114	85	104	36	54	102	044	
125	92	100	92	91	1.916	49	72	141	85	126	22	61	87	045	
231	144	173	139	116	4.218	143	163	349	175	228	61	114	220	046	
377	227	273	208	198	6.384	157	204	444	308	374	91	166	339	047	
193	122	117	78	96	3.170	113	121	247	168	168	40	85	202	048	
190	141	129	119	138	2.392	42	47	154	87	152	31	72	130	049	
153	97	96	76	72	2.278	70	80	167	90	134	33	56	133	050	
143	104	98	94	100	2.078	61	62	128	84	128	26	55	126	051	
160	120	145	94	115	2.489	44	68	147	102	159	37	57	125	052	
786	538	552	462	437	10.979	269	373	715	482	644	153	345	616	053	
773	538	530	418	426	14.015	327	463	1.021	725	977	226	416	668	054	
290	185	265	184	188	4.104	100	139	253	152	210	67	119	209	055	
166	114	117	99	91	2.300	64	75	148	106	118	38	66	123	056	
415	287	322	219	239	6.346	142	217	439	275	366	94	156	330	057	
81	63	70	70	62	1.025	22	33	54	27	42	12	30	64	058	
222	155	181	154	151	2.841	72	89	168	96	136	29	84	153	059	
482	319	307	220	217	7.490	191	258	563	309	486	119	201	336	060	
<b>32.928</b>	<b>23.176</b>	<b>24.972</b>	<b>19.336</b>	<b>19.341</b>	<b>446.600</b>	<b>9.568</b>	<b>12.299</b>	<b>27.675</b>	<b>17.925</b>	<b>25.449</b>	<b>6.279</b>	<b>12.408</b>	<b>24.112</b>		

## segue TAV. 4 — Popolazione residente

C —

Codice dei Comuni	COMUNI	CLASSI QUINQUENNALI DI ETÀ (anni)										
		Meno di 5	5 - 9	10 - 14	15 - 19	20 - 24	25 - 29	30 - 34	35 - 39	40 - 44	45 - 49	50 - 54
001	ANZOLA DELL'EMILIA	168	244	288	275	236	286	329	280	313	312	283
002	ARGELATO	163	264	215	222	271	336	343	242	236	209	205
003	BARICELLA	84	124	118	152	165	144	175	139	154	184	167
004	BAZZANO	102	186	161	156	147	177	209	188	180	189	184
005	BENTIVOGLIO	88	97	123	121	126	118	147	112	144	125	163
006	BOLOGNA	6.518	10.654	13.278	14.712	13.468	13.547	15.667	15.928	17.980	17.170	18.807
007	BORGHI TOSIGNANO	60	73	81	73	90	80	90	64	77	76	75
008	BUDRIO	242	316	401	362	436	376	452	408	464	463	513
009	CALDERARA DI RENO	247	334	311	272	312	428	458	324	327	248	220
010	CAMUGNANO	44	39	48	78	63	67	47	37	38	64	86
011	CASALECCHIO DI RENO	533	1.006	1.227	1.369	1.065	1.089	1.314	1.441	1.704	1.491	1.335
012	CASALFIUMANESE	64	64	75	85	82	98	90	55	63	87	86
013	CASTEL D'AIANO	37	51	51	57	57	59	58	32	49	40	62
014	CASTEL DEL RIO	16	21	20	34	29	33	18	28	39	35	48
015	CASTEL DI CASIO	50	67	75	78	70	73	89	74	90	67	99
016	CASTEL GUELFO DI BOLOGNA	68	78	72	93	101	82	83	69	86	78	92
017	CASTELLO D'ARGILE	68	93	100	110	107	89	103	70	107	107	123
018	CASTELLO DI SERRAVALLE	56	85	50	69	90	78	80	67	65	65	76
019	CASTEL MAGGIORE	263	443	466	414	358	499	568	513	508	437	429
020	CASTEL SAN PIETRO TERME	344	509	474	493	539	568	635	496	569	520	497
021	CASTENASO	307	431	402	373	368	537	587	433	458	380	340
022	CASTIGLIONE DEI PEPOLI	145	154	214	187	196	196	219	176	177	179	211
023	CREPELLANO	130	204	244	268	224	230	261	238	255	259	239
024	CREVALCORE	244	345	370	348	346	372	388	341	420	424	440
025	DOZZA	109	164	125	160	143	164	175	126	138	113	127
026	FONTANELICE	40	46	46	58	57	42	38	46	50	48	58
027	GAGGIO MONTANO	91	117	121	111	124	129	126	122	141	116	144
028	GALLIERA	71	130	105	131	139	153	128	125	149	159	175
029	GRANAGLIONE	42	51	57	48	41	61	62	73	63	56	63
030	GRANAROLO DELL'EMILIA	172	239	238	198	165	242	294	242	262	228	171
031	GRIZZANA	55	72	63	88	85	94	90	76	75	59	76
032	IMOLA	1.150	1.782	1.925	1.954	1.908	1.946	2.193	1.878	2.265	2.111	2.161
033	LIZZANO IN BELVEDERE	44	50	82	68	76	74	60	51	67	66	95
034	LOIANO	71	69	60	66	99	90	86	55	62	50	81
035	MALALBERGO	133	138	165	171	226	184	196	161	229	221	233
036	MARZABOTTO	94	108	132	143	139	147	168	132	155	128	149
037	MEDICINA	274	329	423	388	430	434	380	379	412	447	482
038	MINERBIO	133	175	172	206	204	220	175	187	212	218	234
039	MOLINELLA	218	328	388	364	369	374	382	368	445	466	442
040	MONGHIDORO	40	62	44	69	96	86	74	51	60	68	94
041	MONTERENZIO	55	60	61	69	91	85	96	55	80	82	75
042	MONTE SAN PIETRO	118	163	180	151	172	166	219	203	181	142	144
043	MONTEVEGLIO	52	88	87	77	91	105	119	86	85	77	81
044	MONZUNO	81	109	105	112	113	116	140	118	125	98	121
045	MORDANO	86	106	134	121	131	114	118	113	139	117	131
046	OZZANO DELL'EMILIA	217	298	270	291	285	353	401	303	317	271	226
047	PIANORO	270	407	483	447	417	459	561	495	531	490	415
048	PIEVE DI CENTO	137	240	226	229	216	249	251	210	197	203	195
049	PORRETTA TERME	102	122	155	156	137	157	156	142	180	172	207
050	SALA BOLOGNESE	109	144	154	159	149	174	190	129	174	152	146
051	SAN BENEDETTO VAL DI SAMBRO	85	113	108	156	141	143	102	112	123	117	146
052	SAN GIORGIO DI PIANO	91	143	160	171	167	181	182	166	176	178	186
053	SAN GIOVANNI IN PERSICETO	438	588	719	739	761	700	783	645	793	799	798
054	SAN LAZZARO DI SAVENA	565	870	1.076	1.161	922	932	1.257	1.209	1.337	1.071	908
055	SAN PIETRO IN CASALE	177	244	264	269	263	282	303	264	292	312	307
056	SANT'AGATA BOLOGNESE	95	135	139	173	152	141	174	138	173	161	158
057	SASSO MARCONI	257	402	429	481	408	441	539	483	512	431	410
058	SAVIGNO	38	52	55	60	75	66	42	45	49	65	70
059	VERGATO	125	159	175	184	168	189	193	157	207	170	192
060	ZOLA PREDOSA	345	499	582	488	433	528	675	600	586	532	490
	<b>TOTALE PROVINCIA</b>	<b>16.221</b>	<b>24.684</b>	<b>28.572</b>	<b>30.318</b>	<b>28.539</b>	<b>29.583</b>	<b>33.538</b>	<b>31.500</b>	<b>35.545</b>	<b>33.403</b>	<b>34.971</b>



## per sesso e classe di età'

## FEMMINE

						PARTICOLARI CLASSI DI ETÀ' (anni)									Codice dei Comuni
55 - 59	60 - 64	65 - 69	70 - 74	75 e più	TOTALE	Meno di 3	3 - 5	6 - 10	11 - 13	14 - 17	18	19 - 20	21 - 24		
248	152	198	177	231	4.020	82	122	267	173	223	48	103	193	001	
176	96	138	131	149	3.396	93	120	259	131	179	45	76	232	002	
206	155	187	149	251	2.554	30	74	124	72	117	32	57	137	003	
199	129	167	142	193	2.709	56	89	182	99	116	28	61	121	004	
131	96	135	102	151	1.979	45	62	106	71	105	25	34	107	005	
<b>20.377</b>	<b>15.488</b>	<b>16.616</b>	<b>14.135</b>	<b>20.424</b>	<b>244.769</b>	<b>3.596</b>	<b>4.615</b>	<b>11.505</b>	<b>7.907</b>	<b>11.776</b>	<b>2.868</b>	<b>5.631</b>	<b>10.732</b>	<b>006</b>	
84	70	98	80	129	1.300	33	43	74	50	62	11	31	73	007	
518	379	487	423	655	6.895	123	178	346	243	284	69	160	354	008	
222	147	175	149	172	4.346	132	180	339	178	229	54	105	259	009	
111	72	71	87	144	1.096	24	32	36	21	60	17	35	47	010	
1.304	850	955	791	1.022	18.496	297	376	1.062	773	1.123	244	459	866	011	
77	61	62	56	85	1.190	27	57	61	43	62	20	36	64	012	
84	58	56	66	117	934	20	27	54	28	48	11	20	45	013	
55	37	42	47	66	568	8	15	17	12	32	4	7	25	014	
111	86	107	86	118	1.340	28	31	77	43	53	17	37	54	015	
95	65	73	65	92	1.292	42	34	78	48	68	20	38	84	016	
98	87	99	86	115	1.562	42	41	92	65	92	16	46	84	017	
104	58	76	72	108	1.199	39	34	79	28	53	16	28	73	018	
365	272	304	261	321	6.421	160	171	462	272	369	86	149	275	019	
528	373	451	378	487	7.861	177	260	521	279	394	80	206	442	020	
314	233	246	213	298	5.920	174	213	443	239	309	68	150	285	021	
226	208	204	178	238	3.108	82	90	182	125	150	37	72	158	022	
240	166	172	142	215	3.487	72	91	222	139	222	53	95	176	023	
464	351	391	360	461	6.065	134	172	357	220	283	72	129	286	024	
111	81	91	84	127	2.038	59	93	147	71	114	35	64	118	025	
64	35	53	42	73	796	22	25	49	28	45	10	26	42	026	
133	124	118	142	161	2.020	44	69	125	70	85	23	54	94	027	
155	121	141	128	199	2.209	44	48	134	67	89	27	59	108	028	
90	65	90	99	152	1.113	25	28	52	37	33	11	25	28	029	
213	136	147	146	178	3.271	87	138	241	132	171	34	71	138	030	
88	84	90	75	124	1.294	32	36	76	33	67	12	38	69	031	
2.233	1.618	1.951	1.593	2.337	31.005	600	868	1.861	1.135	1.636	390	676	1.553	032	
108	84	105	95	153	1.278	22	34	54	50	57	16	33	54	033	
97	54	77	58	96	1.171	44	37	71	40	46	8	38	81	034	
243	177	240	170	292	3.179	69	91	146	106	117	44	74	186	035	
116	98	124	116	141	2.090	55	59	113	82	115	29	45	118	036	
454	339	408	340	505	6.424	161	191	343	246	308	89	172	334	037	
233	167	219	182	264	3.201	77	84	177	113	156	45	73	165	038	
459	369	420	408	573	6.373	126	155	323	241	298	86	147	291	039	
108	60	79	67	138	1.196	21	34	60	21	49	10	34	82	040	
103	69	74	59	71	1.185	35	35	62	32	57	14	31	70	041	
159	116	134	95	141	2.484	67	85	172	103	130	26	55	146	042	
90	72	81	56	92	1.339	31	39	90	48	60	17	36	74	043	
148	85	107	84	122	1.784	46	56	110	66	90	18	38	96	044	
122	96	101	103	134	1.866	53	53	103	78	116	22	47	106	045	
215	175	176	145	177	4.120	121	147	299	158	247	54	102	233	046	
367	272	271	230	315	6.430	148	203	412	296	380	80	174	331	047	
206	123	147	126	190	3.145	77	118	229	133	181	51	83	176	048	
202	145	171	174	293	2.671	59	63	132	93	126	32	50	117	049	
154	106	107	92	132	2.271	70	74	142	85	149	24	45	126	050	
160	96	107	118	169	1.996	53	53	116	66	113	32	53	117	051	
168	130	151	162	237	2.649	52	63	159	88	147	22	67	134	052	
817	586	713	615	854	11.348	243	303	624	421	597	147	292	618	053	
829	576	686	531	651	14.581	305	415	937	631	967	218	418	703	054	
300	222	256	260	341	4.356	89	135	246	156	229	53	93	216	055	
157	143	141	132	191	2.403	53	67	141	89	115	41	70	118	056	
428	314	299	255	353	6.442	130	183	423	265	367	91	198	320	057	
88	78	80	69	84	1.016	25	28	49	28	49	17	20	64	058	
226	170	212	154	254	2.935	74	86	157	100	161	37	63	133	059	
447	323	333	262	375	7.498	189	223	579	324	407	94	174	357	060	
<b>36.628</b>	<b>27.198</b>	<b>30.210</b>	<b>25.843</b>	<b>36.931</b>	<b>483.684</b>	<b>8.924</b>	<b>11.546</b>	<b>26.099</b>	<b>16.991</b>	<b>24.483</b>	<b>5.900</b>	<b>11.503</b>	<b>22.888</b>		

TAV. 5 - Popolazione residente in età da 6 anni in poi

Codice dei Comuni	COMUNI	FORNITI DI TITOLO DI STUDIO							
		LAUREA		DIPLOMA		LICENZA MEDIA INFERIORE		LICENZA ELEMENTARE	
		MF	M	MF	M	MF	M	MF	M
001	ANZOLA DELL'EMILIA	74	49	559	286	1.872	1.028	3.574	1.752
002	ARGELATO	78	47	599	333	1.665	830	2.773	1.420
003	BARICELLA	44	27	438	199	863	478	2.135	1.094
004	BAZZANO	96	62	493	241	1.185	648	2.167	1.056
005	BENTIVOGLIO	30	20	222	121	859	472	1.819	920
006	BOLOGNA	27.470	16.562	67.789	34.372	115.402	57.674	171.733	74.636
007	BORGO TOSSIGNANO	32	23	260	114	431	250	972	504
008	BUDRIO	246	155	1.265	576	2.557	1.446	5.539	2.763
009	CALDERARA DI RENO	103	56	659	352	2.288	1.178	3.386	1.733
010	CAMUGNANO	15	11	103	60	396	207	1.003	543
011	CASALECCHIO DI RENO	800	504	3.748	2.023	8.891	4.602	15.293	7.297
012	CASALFUMANESE	41	26	117	55	497	262	955	516
013	CASTEL D'AIANO	17	13	94	41	362	198	724	378
014	CASTEL DEL RIO	19	10	102	53	210	116	460	238
015	CASTEL DI CASIO	34	22	199	99	546	319	1.072	541
016	CASTEL GUELFO DI BOLOGNA	21	12	168	97	598	326	1.052	549
017	CASTELLO D'ARGILE	33	23	224	107	711	411	1.366	658
018	CASTELLO DI SERRAVALLE	23	18	141	66	446	239	901	499
019	CASTEL MAGGIORE	221	132	1.226	666	2.987	1.564	5.546	2.663
020	CASTEL SAN PIETRO TERME	242	135	1.285	660	3.615	1.901	5.821	3.044
021	CASTENASO	264	159	1.135	580	2.850	1.514	4.546	2.245
022	CASTIGLIONE DEI PEPOLI	63	46	510	287	1.215	660	2.666	1.288
023	CREPELLANO	94	64	565	301	1.635	868	2.920	1.490
024	CREVALCORE	180	105	916	479	2.840	1.621	4.664	2.237
025	DOZZA	56	36	326	170	906	446	1.450	773
026	FONTANELICE	20	14	120	51	273	153	633	331
027	GAGGIO MONTANO	30	15	321	158	796	458	1.740	900
028	GALLIERA	58	37	301	160	910	501	1.961	943
029	GRANAGLIONE	24	14	181	95	424	257	1.013	473
030	GRANAROLO DELL'EMILIA	90	57	444	248	1.492	804	2.816	1.417
031	GRIZZANA	21	11	151	73	587	333	1.166	603
032	IMOLA	1.800	1.026	7.310	3.780	13.697	6.777	19.992	10.030
033	LIZZANO IN BELVEDERE	32	19	175	101	500	268	1.074	493
034	LOIANO	33	23	120	69	649	351	974	480
035	MALALBERGO	70	41	429	197	1.150	620	2.788	1.402
036	MARZABOTTO	48	31	250	137	980	534	1.836	908
037	MEDICINA	156	76	1.103	511	2.493	1.358	4.913	2.505
038	MINERBIO	78	42	411	220	1.363	719	2.624	1.325
039	MOLINELLA	138	86	1.058	512	2.399	1.302	4.818	2.354
040	MONGHIDORO	43	26	203	103	550	318	996	553
041	MONTERENZIO	37	21	162	90	583	310	922	482
042	MONTE SAN PIETRO	79	52	412	213	1.031	571	2.014	1.044
043	MONTEVEGLIO	56	29	235	115	539	297	1.131	574
044	MONZUNO	44	27	298	156	842	468	1.410	733
045	MORDANO	33	20	215	113	780	421	1.510	779
046	OZZANO DELL'EMILIA	101	69	631	332	1.983	1.034	3.299	1.702
047	PIANORO	320	193	1.470	786	3.027	1.534	4.985	2.509
048	PIEVE DI CENTO	103	57	546	303	1.526	828	2.556	1.247
049	PORRETTA TERME	101	64	445	226	1.335	717	2.113	970
050	SALA BOLOGNESE	37	20	268	150	1.040	559	2.031	1.018
051	SAN BENEDETTO VAL DI SAMBRO	19	15	301	156	896	514	1.712	892
052	SAN GIORGIO DI PIANO	87	61	452	200	1.184	665	2.275	1.101
053	SAN GIOVANNI IN PERSICETO	342	216	2.518	1.264	4.807	2.695	8.872	4.276
054	SAN LAZZARO DI SAVENA	1.006	638	3.372	1.800	7.282	3.591	10.638	5.179
055	SAN PIETRO IN CASALE	136	78	648	322	2.003	1.112	3.395	1.638
056	SANT'AGATA BOLOGNESE	40	25	211	116	1.120	623	2.045	998
057	SASSO MARCONI	310	181	1.319	698	3.011	1.522	4.995	2.533
058	SAVIGNO	17	12	83	49	422	219	760	404
059	VERGATO	71	39	454	233	1.267	679	2.418	1.237
060	ZOLA PREDOSA	232	145	1.259	714	3.599	1.935	6.145	3.031
	<b>TOTALE PROVINCIA</b>	<b>36.108</b>	<b>21.797</b>	<b>111.019</b>	<b>56.789</b>	<b>222.367</b>	<b>114.305</b>	<b>359.107</b>	<b>167.901</b>

## per sesso e grado di istruzione

TOTALE		ALFABETI PRIVI DI TITOLO DI STUDIO				ANALFABETI				TOTALE		Codice dei Comuni
		TOTALE		di cui in età da 55 anni in poi		TOTALE		di cui in età da 55 anni in poi				
MF	M	MF	M	MF	M	MF	M	MF	M	MF	M	
6.079	3.115	1.399	601	650	235	86	32	63	24	7.564	3.748	001
5.115	2.630	1.177	507	466	175	55	27	38	16	6.347	3.164	002
3.480	1.798	1.223	509	741	264	79	25	63	21	4.782	2.332	003
3.941	2.007	998	409	508	186	73	32	57	26	5.012	2.448	004
2.930	1.533	760	321	430	174	48	12	33	7	3.738	1.866	005
<b>382.394</b>	<b>183.244</b>	<b>56.732</b>	<b>21.405</b>	<b>27.164</b>	<b>7.575</b>	<b>3.047</b>	<b>966</b>	<b>2.210</b>	<b>638</b>	<b>442.173</b>	<b>205.615</b>	<b>006</b>
1.695	891	639	281	367	149	95	33	86	30	2.429	1.205	007
9.607	4.940	2.955	1.278	1.767	698	459	209	201	58	13.021	6.427	008
6.436	3.319	1.548	671	666	245	70	30	43	22	8.054	4.020	009
1.517	821	549	228	406	161	37	14	33	12	2.103	1.063	010
28.732	14.426	5.461	2.141	2.531	823	305	108	248	87	34.498	16.675	011
1.610	859	574	268	301	133	92	43	73	34	2.276	1.170	012
1.197	630	534	227	381	165	32	19	25	13	1.763	876	013
791	417	279	134	189	84	44	18	39	15	1.114	569	014
1.851	981	655	262	424	162	26	8	20	5	2.532	1.251	015
1.839	984	573	231	326	128	32	13	19	9	2.444	1.228	016
2.334	1.199	562	228	322	114	15	5	10	3	2.911	1.432	017
1.511	822	720	314	455	186	54	23	34	16	2.285	1.159	018
9.980	5.025	1.790	731	685	232	103	27	76	19	11.873	5.783	019
10.963	5.740	3.480	1.470	1.772	696	331	140	273	124	14.774	7.350	020
8.795	4.498	2.097	924	907	374	107	44	73	32	10.999	5.466	021
4.454	2.281	1.171	482	703	262	101	27	83	24	5.726	2.790	022
5.214	2.723	1.342	568	687	274	93	34	66	25	6.649	3.325	023
8.600	4.442	2.434	947	1.380	473	160	46	133	37	11.194	5.435	024
2.738	1.425	933	403	430	173	76	33	55	27	3.747	1.861	025
1.046	549	370	156	189	77	58	20	56	19	1.474	725	026
2.887	1.531	858	342	506	186	60	25	52	23	3.805	1.898	027
3.230	1.641	771	282	449	161	56	17	42	12	4.057	1.940	028
1.642	839	378	129	261	77	18	10	14	6	2.038	978	029
4.842	2.526	1.182	513	535	212	85	24	62	16	6.109	3.063	030
1.925	1.020	515	215	291	103	35	14	29	11	2.475	1.249	031
42.799	21.613	13.420	5.762	7.230	2.874	1.306	613	964	418	57.525	27.988	032
1.781	881	509	197	341	113	27	17	25	15	2.317	1.095	033
1.776	923	361	153	166	62	45	16	38	14	2.182	1.092	034
4.437	2.260	1.258	482	757	260	90	24	75	20	5.785	2.766	035
3.114	1.610	781	341	422	162	51	19	40	14	3.946	1.970	036
8.665	4.450	3.018	1.293	1.754	718	204	72	153	50	11.887	5.815	037
4.476	2.306	1.392	576	824	307	91	37	71	29	5.959	2.919	038
8.413	4.254	2.984	1.192	1.786	670	212	71	162	53	11.609	5.517	039
1.792	1.000	494	192	306	113	68	21	59	16	2.354	1.213	040
1.704	903	490	224	288	124	74	26	63	23	2.268	1.153	041
3.536	1.880	1.088	473	540	218	93	32	74	23	4.717	2.385	042
1.961	1.015	525	226	263	106	47	23	34	16	2.533	1.264	043
2.594	1.384	756	341	409	171	82	25	71	23	3.432	1.750	044
2.538	1.333	952	436	533	223	65	26	49	19	3.555	1.795	045
6.014	3.137	1.616	729	713	299	134	46	101	34	7.764	3.912	046
9.802	5.022	2.063	908	854	344	237	93	175	68	12.102	6.023	047
4.731	2.435	1.115	487	497	167	40	14	24	10	5.886	2.936	048
3.994	1.977	808	306	483	140	50	20	37	16	4.852	2.303	049
3.376	1.747	829	358	387	141	50	23	35	18	4.255	2.128	050
2.928	1.577	809	337	442	163	108	41	90	31	3.845	1.955	051
3.998	2.027	861	334	456	153	52	16	39	12	4.911	2.377	052
16.539	8.451	4.302	1.767	2.460	853	298	119	200	63	21.139	10.337	053
22.298	11.208	4.480	1.892	1.873	669	308	125	245	93	27.086	13.225	054
6.182	3.150	1.731	692	981	348	84	23	61	14	7.997	3.865	055
3.416	1.762	973	378	539	179	55	21	44	15	4.444	2.161	056
9.635	4.934	2.308	974	1.099	420	173	79	141	67	12.116	5.987	057
1.282	684	610	263	412	170	41	23	32	16	1.933	970	058
4.210	2.188	1.149	447	699	239	96	45	81	37	5.455	2.680	059
11.235	5.825	2.704	1.135	1.163	455	188	81	131	51	14.127	7.041	060
<b>728.601</b>	<b>360.792</b>	<b>149.045</b>	<b>60.072</b>	<b>75.566</b>	<b>25.818</b>	<b>10.301</b>	<b>3.869</b>	<b>7.623</b>	<b>2.689</b>	<b>887.947</b>	<b>424.733</b>	

TAV. 6 - Popolazione residente che frequenta corsi regolari di studio

Codice dei Comuni	COMUNI	CORSO REGOLARE DI STUDI							
		6 - 13		14 - 18		19 e più		TOTALE	
		MF	M	MF	M	MF	M	MF	M
001	ANZOLA DELL'EMILIA	881	441	324	144	76	42	1.281	627
002	ARGELATO	803	414	220	100	89	54	1.112	568
003	BARICELLA	447	251	163	76	48	25	658	352
004	BAZZANO	545	264	166	87	87	52	798	403
005	BENTIVOGLIO	359	182	160	86	42	26	561	294
006	BOLOGNA	40.002	20.626	21.273	10.410	13.714	7.490	74.989	38.526
007	BORGIO TOSSIGNANO	252	128	82	41	26	12	360	181
008	BUDRIO	1.213	626	516	277	241	116	1.970	1.019
009	CALDERARA DI RENO	1.064	549	277	113	74	40	1.415	702
010	CAMUGNANO	127	70	79	29	18	10	224	109
011	CASALECCHIO DI RENO	3.783	1.952	1.819	850	738	406	6.340	3.208
012	CASALFUMANESE	222	118	83	38	24	9	329	165
013	CASTEL D'AIANO	150	68	42	16	19	8	211	92
014	CASTEL DEL RIO	86	57	40	17	20	7	146	81
015	CASTEL DI CASIO	254	134	93	46	28	14	375	194
016	CASTEL GUELFO DI BOLOGNA	254	128	100	49	22	15	376	192
017	CASTELLO D'ARGILE	307	150	131	69	40	27	478	246
018	CASTELLO DI SERRAVALLE	235	128	62	22	19	11	316	161
019	CASTEL MAGGIORE	1.410	677	541	258	171	86	2.122	1.021
020	CASTEL SAN PIETRO TERME	1.621	823	558	273	175	89	2.354	1.185
021	CASTENASO	1.379	698	453	227	169	88	2.001	1.013
022	CASTIGLIONE DEI PEPOLI	599	293	242	123	82	39	923	455
023	CREPELLANO	737	378	274	121	86	47	1.097	546
024	CREVALCORE	1.173	597	484	273	162	86	1.819	956
025	DOZZA	476	258	148	55	41	25	665	338
026	FONTANELICE	143	66	39	17	14	6	196	89
027	GAGGIO MONTANO	388	193	117	50	41	17	546	260
028	GALLIERA	368	167	146	79	53	15	567	261
029	GRANAGLIONE	169	80	61	39	20	10	250	129
030	GRANAROLO DELL'EMILIA	755	382	235	119	82	42	1.072	543
031	GRIZZANA	242	133	72	26	27	13	341	172
032	IMOLA	6.086	3.094	2.700	1.287	1.002	530	9.788	4.911
033	LIZZANO IN BELVEDERE	198	94	89	40	44	21	331	155
034	LOIANO	219	109	68	39	21	12	308	160
035	MALALBERGO	520	268	188	102	88	42	796	412
036	MARZABOTTO	427	232	137	76	34	19	598	327
037	MEDICINA	1.200	611	451	214	185	81	1.836	906
038	MINERBIO	598	308	200	95	72	41	870	444
039	MOLINELLA	1.114	550	433	195	183	104	1.730	849
040	MONGHIDORO	176	96	67	38	22	10	265	144
041	MONTERENZIO	208	114	81	42	24	13	313	169
042	MONTE SAN PIETRO	551	276	172	76	49	33	772	385
043	MONTEVEGLIO	279	141	71	33	31	18	381	192
044	MONZUNO	375	199	130	66	40	26	545	291
045	MORDANO	406	225	160	69	34	20	600	314
046	OZZANO DELL'EMILIA	981	524	286	125	83	43	1.350	692
047	PIANORO	1.456	751	573	271	255	149	2.284	1.171
048	PIEVE DI CENTO	777	415	290	127	96	43	1.163	585
049	PORRETТА TERME	465	241	236	127	90	45	791	413
050	SALA BOLOGNESE	484	257	165	68	35	24	684	349
051	SAN BENEDETTO VAL DI SAMBRO	394	212	139	74	33	19	566	305
052	SAN GIORGIO DI PIANO	494	248	234	116	74	33	802	397
053	SAN GIOVANNI IN PERSICETO	2.238	1.193	961	494	407	229	3.606	1.916
054	SAN LAZZARO DI SAVENA	3.311	1.744	1.607	794	725	404	5.643	2.942
055	SAN PIETRO IN CASALE	806	404	328	156	115	69	1.249	629
056	SANT'AGATA BOLOGNESE	483	253	155	70	46	18	684	341
057	SASSO MARCONI	1.400	713	533	237	239	125	2.172	1.075
058	SAVIGNO	158	81	44	14	19	11	221	106
059	VERGATO	520	264	235	96	84	45	839	405
060	ZOLA PREDOSA	1.772	869	657	342	215	118	2.644	1.329
	<b>TOTALE PROVINCIA</b>	<b>88.540</b>	<b>45.517</b>	<b>40.390</b>	<b>19.613</b>	<b>20.793</b>	<b>11.272</b>	<b>149.723</b>	<b>76.402</b>

## e/o corsi di formazione professionale, per sesso e classe di età

		CORSO DI FORMAZIONE PROFESSIONALE										Codice dei Comuni
di cui occupati		14 - 16		17 - 19		20 e più		TOTALE		di cui occupati		
MF	M	MF	M	MF	M	MF	M	MF	M	MF	M	
18	11	52	33	17	4	45	22	114	59	62	32	001
30	17	41	22	9	4	37	18	87	44	53	28	002
10	6	14	8	6	2	17	8	37	18	23	10	003
20	13	11	7	4	—	33	12	48	19	43	19	004
18	12	27	20	7	3	24	12	58	35	37	17	005
<b>3.055</b>	<b>1.778</b>	<b>1.428</b>	<b>718</b>	<b>746</b>	<b>257</b>	<b>2.414</b>	<b>1.090</b>	<b>4.588</b>	<b>2.065</b>	<b>2.751</b>	<b>1.312</b>	<b>006</b>
7	5	6	5	1	1	10	2	17	8	13	3	007
29	19	26	16	26	6	89	38	141	60	96	49	008
20	12	37	19	20	9	45	21	102	49	66	37	009
4	4	4	3	2	2	7	4	13	9	9	5	010
187	114	194	101	88	34	212	94	494	229	221	113	011
8	4	4	—	3	1	13	5	20	6	23	9	012
10	5	2	2	3	1	10	5	15	8	16	10	013
4	1	—	—	2	1	5	2	7	3	10	5	014
5	3	3	—	6	2	17	2	26	4	19	3	015
4	4	6	3	4	2	11	6	21	11	13	9	016
9	7	13	6	5	1	9	6	27	13	15	9	017
4	2	7	3	3	2	4	2	14	7	12	8	018
56	41	69	36	33	13	62	26	164	75	91	42	019
44	22	54	31	21	9	59	29	134	69	97	49	020
67	40	42	22	16	2	72	26	130	50	105	44	021
18	9	14	11	14	5	43	12	71	28	48	25	022
28	12	29	12	13	5	35	20	77	37	52	32	023
31	17	24	16	18	5	44	15	86	36	67	29	024
11	8	—	—	7	—	22	13	29	13	33	17	025
4	2	4	2	—	—	4	—	8	2	6	2	026
8	3	4	1	2	—	19	10	25	11	19	10	027
12	7	18	12	4	—	19	8	41	20	21	10	028
4	2	2	2	2	1	3	1	7	4	7	4	029
19	13	25	14	11	7	30	12	66	33	43	19	030
8	4	6	3	2	—	10	7	18	10	13	9	031
173	112	107	48	101	39	325	157	533	244	467	240	032
10	3	2	2	1	—	10	—	13	2	11	3	033
5	3	5	5	5	—	12	3	22	8	15	6	034
27	16	21	14	6	—	28	12	55	26	33	18	035
8	5	13	10	6	1	8	6	27	17	18	8	036
32	17	41	19	22	8	69	25	132	52	86	35	037
16	6	33	28	7	3	31	14	71	45	46	22	038
40	19	24	13	19	4	64	30	107	47	76	37	039
4	3	1	—	6	1	3	2	10	3	7	5	040
5	4	8	5	4	2	11	6	23	13	14	7	041
9	8	20	10	8	5	23	11	51	26	27	15	042
7	4	7	3	3	—	12	6	22	9	17	11	043
14	8	9	4	4	1	9	4	22	9	18	9	044
11	6	15	9	3	2	10	5	28	16	20	9	045
34	18	31	15	12	4	43	24	86	43	67	34	046
67	44	52	21	29	11	79	39	160	71	94	51	047
23	10	36	22	9	—	35	14	80	36	50	20	048
25	12	6	1	13	2	27	8	46	11	30	9	049
10	6	26	19	8	1	9	4	43	24	21	12	050
3	2	20	14	4	1	5	3	29	18	12	7	051
16	8	29	24	14	6	28	17	71	47	35	21	052
112	69	146	92	51	14	115	58	312	164	140	64	053
160	99	150	81	74	33	216	84	440	198	248	106	054
31	21	48	35	15	5	39	20	102	60	49	22	055
15	4	13	8	14	3	17	6	44	17	24	10	056
72	50	30	11	24	10	68	37	122	58	76	42	057
6	5	1	—	4	2	4	3	9	5	9	7	058
20	8	11	9	9	2	36	17	56	28	43	19	059
65	42	96	44	16	4	73	37	185	85	85	48	060
<b>4.772</b>	<b>2.809</b>	<b>3.167</b>	<b>1.694</b>	<b>1.586</b>	<b>543</b>	<b>4.833</b>	<b>2.180</b>	<b>9.586</b>	<b>4.417</b>	<b>5.922</b>	<b>2.867</b>	

TAV. 7 - Popolazione residente attiva e non attiva per sesso

Codice dei Comuni	COMUNI	POPOLAZIONE ATTIVA					POPOLAZIONE NON ATTIVA	TOTALE
		In condizione professionale			In cerca di prima occupazione	TOTALE		
		Occupati	Disoccupati	TOTALE				
001	ANZOLA DELL'EMILIA	4.025	97	4.122	105	4.227	3.780	8.007
002	ARGELATO	3.593	87	3.680	61	3.741	3.101	6.842
003	BARICELLA	2.324	102	2.426	55	2.481	2.535	5.016
004	BAZZANO	2.307	71	2.378	105	2.483	2.816	5.299
005	BENTIVOGLIO	1.994	6	2.000	55	2.055	1.895	3.950
006	BOLOGNA	192.227	5.272	197.499	8.743	206.242	252.838	459.080
007	BORGO TOSSIGNANO	1.083	33	1.116	46	1.162	1.412	2.574
008	BUDRIO	6.105	144	6.249	145	6.394	7.254	13.648
009	CALDERARA DI RENO	4.571	107	4.678	83	4.761	3.935	8.696
010	CAMUGNANO	769	18	787	39	826	1.387	2.213
011	CASALECCHIO DI RENO	16.586	431	17.017	527	17.544	18.371	35.915
012	CASALFUMANESE	1.127	18	1.145	37	1.182	1.258	2.440
013	CASTEL D'AIANO	707	21	728	33	761	1.099	1.860
014	CASTEL DEL RIO	472	9	481	10	491	662	1.153
015	CASTEL DI CASIO	972	11	983	48	1.031	1.636	2.667
016	CASTEL GUELFO DI BOLOGNA	1.251	15	1.266	36	1.302	1.309	2.611
017	CASTELLO D'ARGILE	1.424	32	1.456	59	1.515	1.577	3.092
018	CASTELLO DI SERRAVALLE	1.043	28	1.071	39	1.110	1.313	2.423
019	CASTEL MAGGIORE	6.262	108	6.370	163	6.533	6.040	12.573
020	CASTEL SAN PIETRO TERME	7.456	185	7.641	266	7.907	7.741	15.648
021	CASTENASO	5.872	143	6.015	139	6.154	5.632	11.786
022	CASTIGLIONE DEI PEPOLI	2.307	46	2.353	121	2.474	3.626	6.100
023	CREPELLANO	3.548	76	3.624	98	3.722	3.306	7.028
024	CREVALCORE	5.380	133	5.513	192	5.705	6.078	11.783
025	DOZZA	1.898	76	1.974	61	2.035	2.008	4.043
026	FONTANELICE	675	15	690	23	713	847	1.560
027	GAGGIO MONTANO	1.554	42	1.596	62	1.658	2.366	4.024
028	GALLIERA	1.892	112	2.004	80	2.084	2.183	4.267
029	GRANAGLIONE	705	6	711	45	756	1.382	2.138
030	GRANAROLO DELL'EMILIA	3.317	44	3.361	71	3.432	3.078	6.510
031	GRIZZANA	1.016	26	1.042	63	1.105	1.514	2.619
032	IMOLA	25.580	638	26.218	1.230	27.448	33.213	60.661
033	LIZZANO IN BELVEDERE	824	20	844	42	886	1.535	2.421
034	LOIANO	984	12	996	53	1.049	1.282	2.331
035	MALALBERGO	2.909	132	3.041	76	3.117	2.970	6.087
036	MARZABOTTO	1.831	47	1.878	79	1.957	2.207	4.164
037	MEDICINA	5.967	60	6.027	219	6.246	6.334	12.580
038	MINERBIO	3.035	102	3.137	56	3.193	3.077	6.270
039	MOLINELLA	5.513	186	5.699	173	5.872	6.321	12.193
040	MONGHIDORO	1.070	16	1.086	64	1.150	1.329	2.479
041	MONTERENZIO	1.083	8	1.091	39	1.130	1.280	2.410
042	MONTE SAN PIETRO	2.363	46	2.409	60	2.469	2.547	5.016
043	MONTEVEGLIO	1.206	28	1.234	54	1.288	1.412	2.700
044	MONZUNO	1.469	32	1.501	70	1.571	2.084	3.655
045	MORDANO	1.766	27	1.793	54	1.847	1.935	3.782
046	OZZANO DELL'EMILIA	4.293	79	4.372	137	4.509	3.829	8.338
047	PIANORO	6.124	108	6.232	222	6.454	6.360	12.814
048	PIEVE DI CENTO	2.914	118	3.032	129	3.161	3.154	6.315
049	PORRETTA TERME	1.927	58	1.985	94	2.079	2.984	5.063
050	SALA BOLOGNESE	2.336	46	2.382	70	2.452	2.097	4.549
051	SAN BENEDETTO VAL DI SAMBRO	1.600	35	1.635	107	1.742	2.332	4.074
052	SAN GIORGIO DI PIANO	2.481	48	2.529	76	2.605	2.533	5.138
053	SAN GIOVANNI IN PERSICETO	10.052	317	10.369	356	10.725	11.602	22.327
054	SAN LAZZARO DI SAVENA	13.308	352	13.660	449	14.109	14.487	28.596
055	SAN PIETRO IN CASALE	3.921	117	4.038	113	4.151	4.309	8.460
056	SANT'AGATA BOLOGNESE	2.148	70	2.218	73	2.291	2.412	4.703
057	SASSO MARCONI	5.918	120	6.038	237	6.275	6.513	12.788
058	SAVIGNO	837	42	879	32	911	1.130	2.041
059	VERGATO	2.373	60	2.433	110	2.543	3.233	5.776
060	ZOLA PREDOSA	7.336	155	7.491	221	7.712	7.276	14.988
	<b>TOTALE PROVINCIA</b>	<b>407.630</b>	<b>10.593</b>	<b>418.223</b>	<b>16.305</b>	<b>434.528</b>	<b>495.756</b>	<b>930.284</b>

## segue TAV. 7 — Popolazione residente attiva e non attiva per sesso

## B — MASCHI

Codice dei Comuni	COMUNI	POPOLAZIONE ATTIVA					POPOLAZIONE NON ATTIVA	TOTALE
		In condizione professionale			In cerca di prima occupazione	TOTALE		
		Occupati	Disoccupati	TOTALE				
001	ANZOLA DELL'EMILIA	2.450	32	2.482	30	2.512	1.475	3.987
002	ARGELATO	2.134	25	2.159	20	2.179	1.267	3.446
003	BARICELLA	1.383	21	1.404	16	1.420	1.042	2.462
004	BAZZANO	1.486	31	1.517	42	1.559	1.031	2.590
005	BENTIVOGLIO	1.183	3	1.186	21	1.207	764	1.971
006	<b>BOLOGNA</b>	<b>115.235</b>	<b>2.278</b>	<b>117.513</b>	<b>3.608</b>	<b>121.121</b>	<b>93.190</b>	<b>214.311</b>
007	BORGO TOSSIGNANO	701	14	715	15	730	544	1.274
008	BUDRIO	3.777	48	3.825	62	3.887	2.866	6.753
009	CALDERARA DI RENO	2.744	26	2.770	24	2.794	1.556	4.350
010	CAMUGNANO	580	7	587	8	595	522	1.117
011	CASALECCHIO DI RENO	10.127	141	10.268	189	10.457	6.962	17.419
012	CASALFUMANESE	731	11	742	11	753	497	1.250
013	CASTEL D'AIANO	476	9	485	14	499	427	926
014	CASTEL DEL RIO	317	5	322	4	326	259	585
015	CASTEL DI CASIO	671	3	674	17	691	636	1.327
016	CASTEL GUELFO DI BOLOGNA	795	5	800	10	810	509	1.319
017	CASTELLO D'ARGILE	910	10	920	17	937	593	1.530
018	CASTELLO DI SERRAVALLE	681	10	691	13	704	520	1.224
019	CASTEL MAGGIORE	3.734	39	3.773	45	3.818	2.334	6.152
020	CASTEL SAN PIETRO TERME	4.657	53	4.710	70	4.780	3.007	7.787
021	CASTENASO	3.513	42	3.555	50	3.605	2.261	5.866
022	CASTIGLIONE DEI PEPOLI	1.618	17	1.635	43	1.678	1.314	2.992
023	CREPELLANO	2.165	23	2.188	20	2.208	1.333	3.541
024	CREVALCORE	3.259	40	3.299	62	3.361	2.357	5.718
025	DOZZA	1.193	18	1.211	18	1.229	776	2.005
026	FONTANELICE	475	7	482	3	485	279	764
027	GAGGIO MONTANO	1.134	13	1.147	25	1.172	832	2.004
028	GALLIERA	1.180	16	1.196	27	1.223	835	2.058
029	GRANAGLIONE	498	3	501	17	518	507	1.025
030	GRANAROLO DELL'EMILIA	2.012	10	2.022	34	2.056	1.183	3.239
031	GRIZZANA	708	12	720	21	741	584	1.325
032	IMOLA	15.968	218	16.186	382	16.568	13.088	29.656
033	LIZZANO IN BELVEDERE	598	5	603	9	612	531	1.143
034	LOIANO	673	4	677	20	697	463	1.160
035	MALALBERGO	1.705	38	1.743	30	1.773	1.135	2.908
036	MARZABOTTO	1.209	12	1.221	13	1.234	840	2.074
037	MEDICINA	3.567	19	3.586	79	3.665	2.491	6.156
038	MINERBIO	1.828	20	1.848	20	1.868	1.201	3.069
039	MOLINELLA	3.248	38	3.286	55	3.341	2.479	5.820
040	MONGHIDORO	748	6	754	27	781	502	1.283
041	MONTERENZIO	722	3	725	10	735	490	1.225
042	MONTE SAN PIETRO	1.513	19	1.532	22	1.554	978	2.532
043	MONTEVEGLIO	787	9	796	15	811	550	1.361
044	MONZUNO	1.032	14	1.046	31	1.077	794	1.871
045	MORDANO	1.129	5	1.134	13	1.147	769	1.916
046	OZZANO DELL'EMILIA	2.589	32	2.621	55	2.676	1.542	4.218
047	PIANORO	3.827	37	3.864	75	3.939	2.445	6.384
048	PIEVE DI CENTO	1.827	41	1.868	36	1.904	1.266	3.170
049	PORRETTA TERME	1.265	16	1.281	35	1.316	1.076	2.392
050	SALA BOLOGNESE	1.455	11	1.466	20	1.486	792	2.278
051	SAN BENEDETTO VAL DI SAMBRO	1.168	12	1.180	36	1.216	862	2.078
052	SAN GIORGIO DI PIANO	1.511	9	1.520	25	1.545	944	2.489
053	SAN GIOVANNI IN PERSICETO	6.203	77	6.280	113	6.393	4.586	10.979
054	SAN LAZZARO DI SAVENA	8.087	135	8.222	162	8.384	5.631	14.015
055	SAN PIETRO IN CASALE	2.384	30	2.414	37	2.451	1.653	4.104
056	SANT'AGATA BOLOGNESE	1.368	15	1.383	18	1.401	899	2.300
057	SASSO MARCONI	3.686	44	3.730	80	3.810	2.536	6.346
058	SAVIGNO	606	10	616	14	630	395	1.025
059	VERGATO	1.546	23	1.569	30	1.599	1.242	2.841
060	ZOLA PREDOSA	4.470	51	4.521	83	4.604	2.886	7.490
	<b>TOTALE PROVINCIA</b>	<b>249.246</b>	<b>3.925</b>	<b>253.171</b>	<b>6.101</b>	<b>259.272</b>	<b>187.328</b>	<b>446.600</b>

TAV. 8 - Popolazione residente attiva in condizione professionale,

Codice dei Comuni	COMUNI	AGRICOL- TURA RAMO 0	INDUSTRIE						
			RAMO 1			RAMO 2	RAMO 3	RAMO 4	RAMO 5
			1. A	1. B	TOTALE				
001	ANZOLA DELL'EMILIA	482	14	20	34	207	1.046	686	206
002	ARGELATO	466	6	11	17	119	836	626	182
003	BARICELLA	844	1	14	15	46	225	388	144
004	BAZZANO	252	9	11	20	91	598	280	167
005	BENTIVOGLIO	639	4	9	13	48	303	237	99
006	BOLOGNA	1.867	125	1.262	1.387	3.732	27.637	23.514	9.223
007	BORGO TOSSIGNANO	204	11	5	16	166	125	102	103
008	BUDRIO	1.701	3	33	36	81	1.024	629	322
009	CALDERARA DI RENO	416	3	30	33	199	1.222	759	240
010	CAMUGNANO	154	1	12	13	12	109	72	167
011	CASALECCHIO DI RENO	231	26	121	147	396	3.756	2.503	1.001
012	CASALFIUMANESE	307	1	3	4	118	123	122	104
013	CASTEL D'AIANO	203	—	1	1	21	85	74	88
014	CASTEL DEL RIO	142	—	3	3	10	38	55	40
015	CASTEL DI CASIO	71	—	27	27	9	279	45	145
016	CASTEL GUELFO DI BOLOGNA	472	—	4	4	42	166	134	101
017	CASTELLO D'ARGILE	337	1	6	7	76	303	213	68
018	CASTELLO DI SERRAVALLE	341	2	2	4	26	157	99	107
019	CASTEL MAGGIORE	433	8	39	47	251	1.546	1.014	339
020	CASTEL SAN PIETRO TERME	1.072	8	35	43	258	1.502	1.091	665
021	CASTENASO	527	6	44	50	229	1.149	952	337
022	CASTIGLIONE DEI PEPOLI	122	1	44	45	18	159	361	408
023	CREPELLANO	681	6	15	21	139	829	523	202
024	CREVALCORE	1.158	5	22	27	135	962	1.062	436
025	DOZZA	331	4	3	7	163	359	204	174
026	FONTANELICE	205	1	3	4	43	84	92	64
027	GAGGIO MONTANO	221	3	22	25	25	407	98	213
028	GALLIERA	581	1	4	5	138	227	232	142
029	GRANAGLIONE	7	1	9	10	11	254	46	61
030	GRANAROLO DELL'EMILIA	424	5	18	23	79	660	664	140
031	GRIZZANA	76	3	21	24	14	177	183	137
032	IMOLA	3.438	45	182	227	1.531	4.349	2.293	1.675
033	LIZZANO IN BELVEDERE	112	1	4	5	14	132	33	141
034	LOIANO	154	1	7	8	30	161	101	120
035	MALALBERGO	990	3	15	18	62	284	373	210
036	MARZABOTTO	149	1	9	10	51	295	633	103
037	MEDICINA	1.881	9	22	31	198	547	751	542
038	MINERBIO	899	2	10	12	58	420	541	184
039	MOLINELLA	1.893	4	18	22	78	671	932	307
040	MONGHIDORO	123	—	7	7	18	188	70	273
041	MONTERENZIO	179	4	6	10	21	140	134	147
042	MONTE SAN PIETRO	324	2	16	18	76	623	279	185
043	MONTEVEGLIO	254	1	6	7	31	298	153	118
044	MONZUNO	99	—	13	13	84	202	160	281
045	MORDANO	553	—	4	4	374	228	104	110
046	OZZANO DELL'EMILIA	390	2	6	8	119	1.174	942	279
047	PIANORO	341	5	34	39	267	1.509	870	404
048	PIEVE DI CENTO	292	4	6	10	63	877	591	197
049	PORRETTA TERME	57	6	30	36	20	571	92	131
050	SALA BOLOGNESE	476	1	11	12	95	596	325	165
051	SAN BENEDETTO VAL DI SAMBRO	150	15	42	57	28	264	153	415
052	SAN GIORGIO DI PIANO	381	7	17	24	70	462	402	169
053	SAN GIOVANNI IN PERSICETO	1.438	23	77	100	237	2.127	1.631	741
054	SAN LAZZARO DI SAVENA	458	5	80	85	306	2.315	2.000	863
055	SAN PIETRO IN CASALE	889	4	27	31	86	567	804	244
056	SANT'AGATA BOLOGNESE	413	9	8	17	106	640	326	139
057	SASSO MARCONI	315	10	50	60	220	1.460	1.174	372
058	SAVIGNO	252	9	3	12	37	123	93	73
059	VERGATO	166	—	21	21	158	383	290	224
060	ZOLA PREDOSA	365	13	42	55	370	2.072	1.277	444
	<b>TOTALE PROVINCIA</b>	<b>32.398</b>	<b>445</b>	<b>2.626</b>	<b>3.071</b>	<b>11.710</b>	<b>70.025</b>	<b>54.587</b>	<b>25.081</b>



## per sesso e ramo di attività economica

## TOTALE

COMMERCIO RAMO 6			TRASPORTI E COMU- NICAZIONI RAMO 7	CREDITO E ASSICURAZIONE, SERVIZI ALLE IMPRESE, NOLEGGIO RAMO 8			PUBBLICA AMMINISTRAZIONE; SERVIZI PUBBLICI E PRIVATI RAMO 9			TOTALE	Codice dei Comuni
6. A	6. B	TOTALE		8. A	8. B	TOTALE	9. A	9. B	TOTALE		
595	75	670	278	51	67	118	87	308	395	4.122	001
640	60	700	233	56	55	111	95	295	390	3.680	002
281	42	323	135	25	26	51	55	200	255	2.426	003
351	43	394	110	42	40	82	91	293	384	2.378	004
241	20	261	125	19	23	42	36	197	233	2.000	005
<b>40.282</b>	<b>3.034</b>	<b>43.316</b>	<b>15.872</b>	<b>7.062</b>	<b>8.438</b>	<b>15.500</b>	<b>11.539</b>	<b>43.912</b>	<b>55.451</b>	<b>197.499</b>	<b>006</b>
127	17	144	59	25	13	38	27	132	159	1.116	007
827	118	945	290	83	91	174	278	769	1.047	6.249	008
821	77	898	274	39	54	93	147	397	544	4.678	009
83	2	85	41	7	6	13	25	96	121	787	010
3.398	387	3.785	1.322	420	404	824	917	2.135	3.052	17.017	011
138	21	159	57	10	15	25	23	103	126	1.145	012
107	9	116	33	6	9	15	26	66	92	728	013
72	8	80	32	5	4	9	25	47	72	481	014
118	11	129	77	12	3	15	49	137	186	983	015
144	18	162	44	20	7	27	34	80	114	1.266	016
177	14	191	79	18	13	31	44	107	151	1.456	017
121	13	134	61	11	12	23	47	72	119	1.071	018
1.125	124	1.249	475	80	122	202	303	511	814	6.370	019
1.052	178	1.230	471	79	106	185	175	949	1.124	7.641	020
1.037	143	1.180	364	129	134	263	283	681	964	6.015	021
445	86	531	212	46	22	68	103	326	429	2.353	022
482	82	564	176	31	61	92	95	302	397	3.624	023
607	66	673	278	56	63	119	159	504	663	5.513	024
282	28	310	69	23	17	40	47	270	317	1.974	025
62	13	75	32	11	3	14	16	61	77	690	026
232	24	256	87	20	19	39	64	161	225	1.596	027
265	30	295	138	18	15	33	70	143	213	2.004	028
129	15	144	57	12	10	22	20	79	99	711	029
569	82	651	255	34	53	87	72	306	378	3.361	030
128	24	152	129	9	9	18	44	88	132	1.042	031
3.484	408	3.892	1.262	530	465	995	984	5.572	6.556	26.218	032
198	19	217	57	11	6	17	30	86	116	844	033
125	19	144	58	24	15	39	42	139	181	996	034
452	66	518	171	38	59	97	92	226	318	3.041	035
222	41	263	130	15	18	33	77	134	211	1.878	036
698	121	819	246	66	73	139	177	696	873	6.027	037
423	57	480	152	45	43	88	94	209	303	3.137	038
637	96	733	242	59	62	121	175	525	700	5.699	039
153	20	173	52	18	10	28	41	113	154	1.086	040
157	24	181	71	17	19	36	45	127	172	1.091	041
344	43	387	154	26	44	70	68	225	293	2.409	042
138	16	154	65	11	28	39	32	83	115	1.234	043
228	58	286	133	31	9	40	79	124	203	1.501	044
163	21	184	58	15	11	26	31	121	152	1.793	045
463	84	547	182	56	57	113	179	439	618	4.372	046
1.032	113	1.145	383	136	161	297	195	782	977	6.232	047
326	43	369	116	51	36	87	78	352	430	3.032	048
388	34	422	127	37	31	68	157	304	461	1.985	049
242	51	293	158	26	18	44	66	152	218	2.382	050
194	22	216	116	23	26	49	80	107	187	1.635	051
376	47	423	164	44	46	90	62	282	344	2.529	052
1.287	245	1.532	495	212	176	388	344	1.336	1.680	10.369	053
2.707	326	3.033	842	341	468	809	539	2.410	2.949	13.660	054
473	62	535	225	40	45	85	109	463	572	4.038	055
209	17	226	80	28	21	49	57	165	222	2.218	056
946	140	1.086	304	87	171	258	141	648	789	6.038	057
101	16	117	67	6	9	15	47	43	90	879	058
361	57	418	188	45	26	71	144	370	514	2.433	059
1.103	164	1.267	494	100	108	208	252	687	939	7.491	060
<b>72.568</b>	<b>7.294</b>	<b>79.862</b>	<b>28.657</b>	<b>10.597</b>	<b>12.175</b>	<b>22.772</b>	<b>19.413</b>	<b>70.647</b>	<b>90.060</b>	<b>418.223</b>	

## segue TAV. 8 — Popolazione residente attiva in condizione professionale,

B —

Codice dei Comuni	COMUNI	AGRICOL- TURA RAMO 0	INDUSTRIE						
			RAMO 1			RAMO 2	RAMO 3	RAMO 4	RAMO 5
			1. A	1. B	TOTALE				
001	ANZOLA DELL'EMILIA	331	12	15	27	106	742	255	194
002	ARGELATO	304	3	7	10	68	580	250	172
003	BARICELLA	471	1	12	13	27	177	152	134
004	BAZZANO	170	8	11	19	56	435	149	154
005	BENTIVOGLIO	404	2	9	11	29	212	84	90
006	BOLOGNA	1.307	107	1.107	1.214	2.469	21.324	10.865	8.446
007	BORGO TOSSIGNANO	142	11	5	16	96	105	49	101
008	BUDRIO	1.073	3	33	36	56	743	286	311
009	CALDERARA DI RENO	300	2	24	26	103	874	272	222
010	CAMUGNANO	126	1	12	13	9	86	36	165
011	CASALECCHIO DI RENO	179	20	110	130	284	2.699	1.025	941
012	CASALFUMANESE	219	1	3	4	68	99	69	103
013	CASTEL D'AIANO	149	—	1	1	17	66	37	88
014	CASTEL DEL RIO	101	—	3	3	10	34	28	38
015	CASTEL DI CASIO	48	—	27	27	7	212	22	142
016	CASTEL GUELFO DI BOLOGNA	292	—	3	3	30	134	46	96
017	CASTELLO D'ARGILE	209	1	5	6	44	244	99	67
018	CASTELLO DI SERRAVALLE	217	2	2	4	17	102	46	106
019	CASTEL MAGGIORE	287	6	34	40	158	1.116	340	286
020	CASTEL SAN PIETRO TERME	747	8	31	39	144	1.059	448	633
021	CASTENASO	339	6	40	46	153	862	331	304
022	CASTIGLIONE DEI PEPOLI	90	1	44	45	15	142	164	399
023	CREPELLANO	415	6	12	18	78	557	226	194
024	CREVALCORE	643	5	22	27	105	811	336	402
025	DOZZA	228	3	3	6	74	277	77	168
026	FONTANELICE	161	1	3	4	30	75	42	62
027	GAGGIO MONTANO	175	3	22	25	20	338	58	207
028	GALLIERA	300	—	3	3	87	196	91	130
029	GRANAGLIONE	5	—	9	9	8	212	26	59
030	GRANAROLO DELL'EMILIA	275	5	14	19	50	467	232	133
031	GRIZZANA	61	3	19	22	13	132	99	134
032	IMOLA	2.312	43	162	205	950	3.520	1.272	1.531
033	LIZZANO IN BELVEDERE	93	1	4	5	9	117	27	138
034	LOIANO	133	1	7	8	17	108	40	115
035	MALALBERGO	481	2	14	16	49	228	134	198
036	MARZABOTTO	104	1	9	10	38	195	426	94
037	MEDICINA	1.095	7	18	25	133	431	286	490
038	MINERBIO	532	2	9	11	47	311	206	163
039	MOLINELLA	1.042	4	18	22	52	523	391	280
040	MONGHIDORO	94	—	7	7	17	102	30	260
041	MONTERENZIO	139	4	6	10	16	90	66	139
042	MONTE SAN PIETRO	235	1	12	13	48	413	122	177
043	MONTEVEGLIO	181	1	6	7	21	183	74	113
044	MONZUNO	84	—	13	13	58	148	65	277
045	MORDANO	316	—	3	3	218	199	60	106
046	OZZANO DELL'EMILIA	287	1	6	7	53	783	391	264
047	PIANORO	270	4	31	35	163	1.098	354	377
048	PIEVE DI CENTO	164	4	6	10	46	701	218	191
049	PORRETTA TERME	43	6	29	35	16	492	53	117
050	SALA BOLOGNESE	288	1	11	12	42	440	97	151
051	SAN BENEDETTO VAL DI SAMBRO	110	15	38	53	27	192	59	404
052	SAN GIORGIO DI PIANO	233	5	14	19	40	358	172	139
053	SAN GIOVANNI IN PERSICETO	915	14	68	82	158	1.578	598	675
054	SAN LAZZARO DI SAVENA	325	5	66	71	212	1.700	921	812
055	SAN PIETRO IN CASALE	518	3	23	26	63	465	386	224
056	SANT'AGATA BOLOGNESE	291	5	5	10	53	484	102	125
057	SASSO MARCONI	246	9	44	53	161	955	624	347
058	SÀVIGNO	202	9	2	11	17	84	56	71
059	VERGATO	122	—	21	21	134	251	153	220
060	ZOLA PREDOSA	267	11	37	48	234	1.385	507	412
	<b>TOTALE PROVINCIA</b>	<b>20.890</b>	<b>380</b>	<b>2.334</b>	<b>2.714</b>	<b>7.523</b>	<b>52.646</b>	<b>24.130</b>	<b>23.291</b>

## per sesso e ramo di attività economica

## MASCHI

COMMERCIO RAMO 6			TRASPORTI E COMU- NICAZIONI RAMO 7	CREDITO E ASSICURAZIONE, SERVIZI ALLE IMPRESE, NOLEGGIO RAMO 8			PUBBLICA AMMINISTRAZIONE; SERVIZI PUBBLICI E PRIVATI RAMO 9			TOTALE	Codice dei Comuni
6. A	6. B	TOTALE		8. A	8. B	TOTALE	9. A	9. B	TOTALE		
303	63	366	252	34	33	67	44	98	142	2.482	001
303	53	356	197	40	29	69	51	102	153	2.159	002
145	38	183	119	16	12	28	35	65	100	1.404	003
174	41	215	97	35	31	66	52	104	156	1.517	004
120	19	139	111	15	14	29	21	56	77	1.186	005
<b>22.828</b>	<b>2.791</b>	<b>25.619</b>	<b>12.840</b>	<b>4.863</b>	<b>4.904</b>	<b>9.767</b>	<b>7.688</b>	<b>15.974</b>	<b>23.662</b>	<b>117.513</b>	<b>006</b>
50	16	66	46	18	7	25	17	52	69	715	007
441	110	551	250	45	59	104	152	263	415	3.825	008
425	74	499	225	24	23	47	84	118	202	2.770	009
37	1	38	38	6	5	11	21	44	65	587	010
1.831	345	2.176	1.137	294	203	497	525	675	1.200	10.268	011
46	21	67	48	6	8	14	15	36	51	742	012
51	8	59	22	4	4	8	17	21	38	485	013
40	8	48	25	5	3	8	15	12	27	322	014
53	10	63	63	6	—	6	37	47	84	674	015
68	16	84	41	15	4	19	23	32	55	800	016
86	13	99	73	14	8	22	28	29	57	920	017
56	13	69	56	8	7	15	33	26	59	691	018
583	110	693	397	57	69	126	175	155	330	3.773	019
552	159	711	409	55	66	121	117	282	399	4.710	020
552	122	674	309	94	75	169	149	219	368	3.555	021
226	77	303	190	38	19	57	78	152	230	1.635	022
266	72	338	158	18	37	55	56	93	149	2.188	023
320	63	383	242	43	39	82	97	171	268	3.299	024
157	24	181	59	18	10	28	32	81	113	1.211	025
31	12	43	29	8	1	9	9	18	27	482	026
110	22	132	75	12	13	25	47	45	92	1.147	027
125	25	150	124	15	9	24	39	52	91	1.196	028
61	14	75	47	11	5	16	13	31	44	501	029
332	75	407	218	26	33	59	46	116	162	2.022	030
55	20	75	118	7	6	13	30	23	53	720	031
1.788	368	2.156	1.082	351	271	622	588	1.948	2.536	16.186	032
81	18	99	47	7	5	12	27	29	56	603	033
62	19	81	52	20	10	30	27	66	93	677	034
251	61	312	151	23	31	54	58	62	120	1.743	035
105	37	142	108	11	8	19	44	41	85	1.221	036
376	112	488	216	46	39	85	115	222	337	3.586	037
229	53	282	136	24	21	45	51	64	115	1.848	038
316	89	405	211	36	39	75	134	151	285	3.286	039
85	20	105	49	15	6	21	31	38	69	754	040
85	23	108	61	11	12	23	27	46	73	725	041
199	40	239	126	15	24	39	46	74	120	1.532	042
73	14	87	58	9	10	19	18	35	53	796	043
109	54	163	117	22	6	28	52	41	93	1.046	044
80	21	101	51	13	6	19	25	36	61	1.134	045
258	76	334	155	35	30	65	133	149	282	2.621	046
561	97	658	327	98	98	196	126	260	386	3.864	047
172	37	209	99	35	22	57	43	130	173	1.868	048
171	22	193	111	22	17	39	92	90	182	1.281	049
129	48	177	144	18	12	30	35	50	85	1.466	050
90	18	108	108	15	20	35	50	34	84	1.180	051
186	42	228	140	25	30	55	41	95	136	1.520	052
740	205	945	442	154	97	251	205	431	636	6.280	053
1.520	293	1.813	708	230	279	509	337	814	1.151	8.222	054
228	50	278	205	22	27	49	66	134	200	2.414	055
122	15	137	79	21	14	35	31	36	67	1.383	056
505	120	625	266	62	94	156	92	205	297	3.730	057
49	16	65	55	3	6	9	37	9	46	616	058
176	50	226	153	34	14	48	99	142	241	1.569	059
584	147	731	422	63	69	132	146	237	383	4.521	060
<b>39.757</b>	<b>6.600</b>	<b>46.357</b>	<b>23.894</b>	<b>7.290</b>	<b>7.053</b>	<b>14.343</b>	<b>12.522</b>	<b>24.861</b>	<b>37.383</b>	<b>253.171</b>	

## segue TAV. 8 — Popolazione residente attiva in condizione professionale,

C —

Codice dei Comuni	COMUNI	AGRICOL- TURA RAMO 0	INDUSTRIE						
			RAMO 1			RAMO 2	RAMO 3	RAMO 4	RAMO 5
			1. A	1. B	TOTALE				
001	ANZOLA DELL'EMILIA	151	2	5	7	101	304	431	12
002	ARGELATO	162	3	4	7	51	256	376	10
003	BARICELLA	373	—	2	2	19	48	236	10
004	BAZZANO	82	1	—	1	35	163	131	13
005	BENTIVOGLIO	235	2	—	2	19	91	153	9
006	BOLOGNA	560	18	155	173	1.263	6.313	12.649	777
007	BORGO TOSSIGNANO	62	—	—	—	70	20	53	2
008	BUDRIO	628	—	—	—	25	281	343	11
009	CALDERARA DI RENO	116	1	6	7	96	348	487	18
010	CAMUGNANO	28	—	—	—	3	23	36	2
011	CASALECCHIO DI RENO	52	6	11	17	112	1.057	1.478	60
012	CASALFUMANESE	88	—	—	—	50	24	53	1
013	CASTEL D'AIANO	54	—	—	—	4	19	37	—
014	CASTEL DEL RIO	41	—	—	—	—	4	27	2
015	CASTEL DI CASIO	23	—	—	—	2	67	23	3
016	CASTEL GUELFO DI BOLOGNA	180	—	1	1	12	32	88	5
017	CASTELLO D'ARGILE	128	—	1	1	32	59	114	1
018	CASTELLO DI SERRAVALLE	124	—	—	—	9	55	53	1
019	CASTEL MAGGIORE	146	2	5	7	93	430	674	53
020	CASTEL SAN PIETRO TERME	325	—	4	4	114	443	643	32
021	CASTENASO	188	—	4	4	76	287	621	33
022	CASTIGLIONE DEI PEPOLI	32	—	—	—	3	17	197	9
023	CREPELLANO	266	—	3	3	61	272	297	8
024	CREVALCORE	515	—	—	—	30	151	726	34
025	DOZZA	103	1	—	1	89	82	127	6
026	FONTANELICE	44	—	—	—	13	9	50	2
027	GAGGIO MONTANO	46	—	—	—	5	69	40	6
028	GALLIERA	281	1	1	2	51	31	141	12
029	GRANAGLIONE	2	1	—	1	3	42	20	2
030	GRANAROLO DELL'EMILIA	149	—	4	4	29	193	432	7
031	GRIZZANA	15	—	2	2	1	45	84	3
032	IMOLA	1.126	2	20	22	581	829	1.021	144
033	LIZZANO IN BELVEDERE	19	—	—	—	5	15	6	3
034	LOIANO	21	—	—	—	13	53	61	5
035	MALALBERGO	509	1	1	2	13	56	239	12
036	MARZABOTTO	45	—	—	—	13	100	207	9
037	MEDICINA	786	2	4	6	65	116	465	52
038	MINERBIO	367	—	1	1	11	109	335	21
039	MOLINELLA	851	—	—	—	26	148	541	27
040	MONGHIDORO	29	—	—	—	1	86	40	13
041	MONTERENZIO	40	—	—	—	5	50	68	8
042	MONTE SAN PIETRO	89	1	4	5	28	210	157	8
043	MONTEVEGLIO	73	—	—	—	10	115	79	5
044	MONZUNO	15	—	—	—	26	54	95	4
045	MORDANO	237	—	1	1	156	29	44	4
046	OZZANO DELL'EMILIA	103	1	—	1	66	391	551	15
047	PIANORO	71	1	3	4	104	411	516	27
048	PIEVE DI CENTO	128	—	—	—	17	176	373	6
049	PORRETTA TERME	14	—	1	1	4	79	39	14
050	SALA BOLOGNESE	188	—	—	—	53	156	228	14
051	SAN BENEDETTO VAL DI SAMBRO	40	—	4	4	1	72	94	11
052	SAN GIORGIO DI PIANO	148	2	3	5	30	104	230	30
053	SAN GIOVANNI IN PERSICETO	523	9	9	18	79	549	1.033	66
054	SAN LAZZARO DI SAVENA	133	—	14	14	94	615	1.079	51
055	SAN PIETRO IN CASALE	371	1	4	5	23	102	418	20
056	SANT'AGATA BOLOGNESE	122	4	3	7	53	156	224	14
057	SASSO MARCONI	69	1	6	7	59	505	550	25
058	SAVIGNO	50	—	1	1	20	39	37	2
059	VERGATO	44	—	—	—	24	132	137	4
060	ZOLA PREDOSA	98	2	5	7	136	687	770	32
	<b>TOTALE PROVINCIA</b>	<b>11.508</b>	<b>65</b>	<b>292</b>	<b>357</b>	<b>4.187</b>	<b>17.379</b>	<b>30.457</b>	<b>1.790</b>

## per sesso e ramo di attività economica

## FEMMINE

COMMERCIO RAMO 6			TRASPORTI E COMU- NICAZIONI RAMO 7	CREDITO E ASSICURAZIONE, SERVIZI ALLE IMPRESE, NOLEGGIO RAMO 8			PUBBLICA AMMINISTRAZIONE; SERVIZI PUBBLICI E PRIVATI RAMO 9			TOTALE	Codice dei Comuni
6. A	6. B	TOTALE		8. A	8. B	TOTALE	9. A	9. B	TOTALE		
292	12	304	26	17	34	51	43	210	253	1.640	001
337	7	344	36	16	26	42	44	193	237	1.521	002
136	4	140	16	9	14	23	20	135	155	1.022	003
177	2	179	13	7	9	16	39	189	228	861	004
121	1	122	14	4	9	13	15	141	156	814	005
<b>17.454</b>	<b>243</b>	<b>17.697</b>	<b>3.032</b>	<b>2.199</b>	<b>3.534</b>	<b>5.733</b>	<b>3.851</b>	<b>27.938</b>	<b>31.789</b>	<b>79.986</b>	<b>006</b>
77	1	78	13	7	6	13	10	80	90	401	007
386	8	394	40	38	32	70	126	506	632	2.424	008
396	3	399	49	15	31	46	63	279	342	1.908	009
46	1	47	3	1	1	2	4	52	56	200	010
1.567	42	1.609	185	126	201	327	392	1.460	1.852	6.749	011
92	—	92	9	4	7	11	8	67	75	403	012
56	1	57	11	2	5	7	9	45	54	243	013
32	—	32	7	—	1	1	10	35	45	159	014
65	1	66	14	6	3	9	12	90	102	309	015
76	2	78	3	5	3	8	11	48	59	466	016
91	1	92	6	4	5	9	16	78	94	536	017
65	—	65	5	3	5	8	14	46	60	380	018
542	14	556	78	23	53	76	128	356	484	2.597	019
500	19	519	62	24	40	64	58	667	725	2.931	020
485	21	506	55	35	59	94	134	462	596	2.460	021
219	9	228	22	8	3	11	25	174	199	718	022
216	10	226	18	13	24	37	39	209	248	1.436	023
287	3	290	36	13	24	37	62	333	395	2.214	024
125	4	129	10	5	7	12	15	189	204	763	025
31	1	32	3	3	2	5	7	43	50	208	026
122	2	124	12	8	6	14	17	116	133	449	027
140	5	145	14	3	6	9	31	91	122	808	028
68	1	69	10	1	5	6	7	48	55	210	029
237	7	244	37	8	20	28	26	190	216	1.339	030
73	4	77	11	2	3	5	14	65	79	322	031
1.696	40	1.736	180	179	194	373	396	3.624	4.020	10.032	032
117	1	118	10	4	1	5	3	57	60	241	033
63	—	63	6	4	5	9	15	73	88	319	034
201	5	206	20	15	28	43	34	164	198	1.298	035
117	4	121	22	4	10	14	33	93	126	657	036
322	9	331	30	20	34	54	62	474	536	2.441	037
194	4	198	16	21	22	43	43	145	188	1.289	038
321	7	328	31	23	23	46	41	374	415	2.413	039
68	—	68	3	3	4	7	10	75	85	332	040
72	1	73	10	6	7	13	18	81	99	366	041
145	3	148	28	11	20	31	22	151	173	877	042
65	2	67	7	2	18	20	14	48	62	438	043
119	4	123	16	9	3	12	27	83	110	455	044
83	—	83	7	2	5	7	6	85	91	659	045
205	8	213	27	21	27	48	46	290	336	1.751	046
471	16	487	56	38	63	101	69	522	591	2.368	047
154	6	160	17	16	14	30	35	222	257	1.164	048
217	12	229	16	15	14	29	65	214	279	704	049
113	3	116	14	8	6	14	31	102	133	916	050
104	4	108	8	8	6	14	30	73	103	455	051
190	5	195	24	19	16	35	21	187	208	1.009	052
547	40	587	53	58	79	137	139	905	1.044	4.089	053
1.187	33	1.220	134	111	189	300	202	1.596	1.798	5.438	054
245	12	257	20	18	18	36	43	329	372	1.624	055
87	2	89	1	7	7	14	26	129	155	835	056
441	20	461	38	25	77	102	49	443	492	2.308	057
52	—	52	12	3	3	6	10	34	44	263	058
185	7	192	35	11	12	23	45	228	273	864	059
519	17	536	72	37	39	76	106	450	556	2.970	060
<b>32.811</b>	<b>694</b>	<b>33.505</b>	<b>4.763</b>	<b>3.307</b>	<b>5.122</b>	<b>8.429</b>	<b>6.891</b>	<b>45.786</b>	<b>52.677</b>	<b>165.052</b>	

**TAV. 9 - Popolazione residente attiva in condizione professionale, per sesso, settore di attività economica e posizione nella professione**

A — TOTALE

Codice dei Comuni	COMUNI	POSIZIONE NELLA PROFESSIONE									
		IMPRENDITORI E LIBERI PROFESSIONISTI		LAVORATORI IN PROPRIO		COADIUVANTI		DIRIGENTI E IMPIEGATI		LAVORATORI DIPENDENTI	
		MF	M	MF	M	MF	M	MF	M	MF	M
001	ANZOLA DELL'EMILIA	100	86	862	653	103	30	880	394	2.177	1.319
002	ARGELATO	86	79	789	603	107	28	865	393	1.833	1.056
003	BARICELLA	40	32	636	442	96	31	361	150	1.293	749
004	BAZZANO	69	59	559	415	143	45	536	272	1.071	726
005	BENTIVOGLIO	37	35	486	347	63	22	362	172	1.052	610
006	<b>BOLOGNA</b>	<b>8.371</b>	<b>6.887</b>	<b>30.775</b>	<b>22.906</b>	<b>5.084</b>	<b>1.604</b>	<b>79.283</b>	<b>39.698</b>	<b>73.986</b>	<b>46.418</b>
007	BORGO TOSSIGNANO	13	10	243	190	78	35	183	90	599	390
008	BUDRIO	113	95	1.752	1.342	236	71	1.207	548	2.941	1.769
009	CALDERARA DI RENO	162	128	978	781	163	51	1.073	460	2.302	1.350
010	CAMUGNANO	9	7	219	168	28	9	117	74	414	329
011	CASALECCHIO DI RENO	634	523	2.591	1.881	377	128	5.192	2.681	8.223	5.055
012	CASALFUMANESE	27	20	296	233	59	26	155	68	608	395
013	CASTEL D'AIANO	11	9	249	203	67	16	90	43	311	214
014	CASTEL DEL RIO	8	6	147	113	28	9	70	38	228	156
015	CASTEL DI CASIO	24	20	188	126	23	8	205	115	543	405
016	CASTEL GUELFO DI BOLOGNA	22	20	373	286	113	38	190	86	568	370
017	CASTELLO D'ARGILE	26	21	398	299	69	22	290	144	673	434
018	CASTELLO DI SERRAVALLE	16	15	362	285	113	38	124	60	456	293
019	CASTEL MAGGIORE	213	180	1.060	798	207	74	1.789	873	3.101	1.848
020	CASTEL SAN PIETRO TERME	134	114	1.786	1.439	407	163	1.500	645	3.814	2.349
021	CASTENASO	201	168	1.141	851	180	47	1.699	801	2.794	1.688
022	CASTIGLIONE DEI PEPOLI	62	49	517	358	107	38	440	267	1.227	923
023	CREPELLANO	81	67	867	659	155	37	698	340	1.823	1.085
024	CREVALCORE	87	66	1.343	949	260	90	989	505	2.834	1.689
025	DOZZA	36	31	472	351	70	39	331	146	1.065	644
026	FONTANELICE	4	4	255	206	13	8	96	46	322	218
027	GAGGIO MONTANO	40	35	424	326	81	33	257	122	794	631
028	GALLIERA	31	28	436	304	82	23	351	180	1.104	661
029	GRANAGLIONE	17	11	116	81	26	11	144	92	408	306
030	GRANAROLO DELL'EMILIA	103	94	595	493	136	38	774	376	1.753	1.021
031	GRIZZANA	5	5	199	154	29	10	190	94	619	457
032	IMOLA	643	528	4.980	3.767	860	343	7.229	3.404	12.506	8.144
033	LIZZANO IN BELVEDERE	42	30	275	202	49	14	131	73	347	284
034	LOIANO	19	18	252	200	53	21	193	105	479	333
035	MALALBERGO	61	55	716	502	139	51	520	226	1.605	909
036	MARZABOTTO	40	34	302	205	60	21	320	169	1.156	792
037	MEDICINA	121	94	1.502	1.078	270	86	1.026	446	3.108	1.882
038	MINERBIO	53	47	786	580	129	34	562	225	1.607	962
039	MOLINELLA	100	87	1.319	931	166	50	946	425	3.168	1.793
040	MONGHIDORO	18	17	292	236	75	24	162	84	539	393
041	MONTERENZIO	55	48	277	219	35	12	191	88	533	358
042	MONTE SAN PIETRO	73	64	554	445	154	53	439	208	1.189	762
043	MONTEVEGLIO	34	26	368	287	60	26	212	106	560	351
044	MONZUNO	52	46	336	270	63	27	280	129	770	574
045	MORDANO	9	9	455	381	111	49	219	111	999	584
046	OZZANO DELL'EMILIA	103	86	741	578	124	48	994	502	2.410	1.407
047	PIANORO	303	251	1.131	878	191	62	1.699	844	2.908	1.829
048	PIEVE DI CENTO	39	38	549	402	116	46	707	358	1.621	1.024
049	PORRETTA TERME	43	35	297	193	72	25	532	270	1.041	758
050	SALA BOLOGNESE	38	35	537	429	123	43	358	159	1.326	800
051	SAN BENEDETTO VAL DI SAMBRO	58	52	314	224	43	17	274	147	946	740
052	SAN GIORGIO DI PIANO	57	50	523	397	104	25	594	267	1.251	781
053	SAN GIOVANNI IN PERSICETO	228	193	2.464	1.823	494	140	2.224	1.049	4.959	3.075
054	SAN LAZZARO DI SAVENA	662	575	2.285	1.716	372	126	4.451	2.211	5.890	3.594
055	SAN PIETRO IN CASALE	55	51	865	649	228	62	809	377	2.081	1.275
056	SANT'AGATA BOLOGNESE	30	25	566	420	80	28	338	173	1.204	737
057	SASSO MARCONI	311	253	976	711	153	60	1.512	776	3.086	1.930
058	SAVIGNO	17	15	354	275	32	9	106	55	370	262
059	VERGATO	44	34	549	389	70	24	516	279	1.254	843
060	ZOLA PREDOSA	202	165	1.285	962	185	68	1.835	932	3.984	2.394
	<b>TOTALE PROVINCIA</b>	<b>14.292</b>	<b>11.865</b>	<b>76.964</b>	<b>57.591</b>	<b>13.314</b>	<b>4.416</b>	<b>129.820</b>	<b>64.171</b>	<b>183.833</b>	<b>115.128</b>

*segue TAV. 9* — **Popolazione residente attiva in condizione professionale, per sesso, settore di attività economica e posizione nella professione**

**B — AGRICOLTURA, CACCIA, FORESTE E PESCA**

Codice dei Comuni	COMUNI	POSIZIONE NELLA PROFESSIONE									
		IMPRENDITORI E LIBERI PROFESSIONISTI		LAVORATORI IN PROPRIO		COADIUVANTI		DIRIGENTI E IMPIEGATI		LAVORATORI DIPENDENTI	
		MF	M	MF	M	MF	M	MF	M	MF	M
001	ANZOLA DELL'EMILIA	6	5	283	212	14	1	11	7	168	106
002	ARGELATO	8	8	281	210	40	11	13	7	124	68
003	BARICELLA	3	2	287	200	28	5	19	10	507	254
004	BAZZANO	2	2	122	96	27	7	9	6	92	59
005	BENTIVOGLIO	4	4	297	215	36	9	15	11	287	165
006	BOLOGNA	132	89	754	568	103	37	302	201	576	412
007	BORGHI TOSIGNANO	1	—	93	88	48	21	—	—	62	33
008	BUDRIO	14	6	927	712	120	27	36	18	604	310
009	CALDERARA DI RENO	14	10	248	206	69	28	4	3	81	53
010	CAMUGNANO	—	—	112	91	10	4	9	9	23	22
011	CASALECCHIO DI RENO	42	34	72	55	7	3	26	18	84	69
012	CASALFIUMANESE	1	1	171	141	33	13	3	3	99	61
013	CASTEL D'AIANO	—	—	111	104	39	7	5	4	48	34
014	CASTEL DEL RIO	—	—	76	68	13	2	—	—	53	31
015	CASTEL DI CASIO	2	1	48	28	3	2	1	1	17	16
016	CASTEL GUELFO DI BOLOGNA	3	2	218	180	83	26	10	5	158	79
017	CASTELLO D'ARGILE	2	1	207	158	38	10	6	5	84	35
018	CASTELLO DI SERRAVALLE	—	—	163	132	76	28	—	—	102	57
019	CASTEL MAGGIORE	19	18	233	175	55	21	12	8	114	65
020	CASTEL SAN PIETRO TERME	11	11	506	414	164	72	30	22	361	228
021	CASTENASO	3	3	343	240	52	11	23	15	106	70
022	CASTIGLIONE DEI PEPOLI	8	4	88	67	9	6	3	3	14	10
023	CREPELLANO	4	4	363	266	66	11	7	5	241	129
024	CREVALCORE	9	5	493	363	104	26	35	10	517	239
025	DOZZA	1	1	185	130	3	2	6	4	136	91
026	FONTANELICE	1	1	157	131	5	3	—	—	42	26
027	GAGGIO MONTANO	1	1	149	124	19	10	3	2	49	38
028	GALLIERA	8	7	226	157	41	10	10	8	296	118
029	GRANAGLIONE	—	—	—	—	—	—	1	1	6	4
030	GRANAROLO DELL'EMILIA	7	7	185	159	76	24	10	4	146	81
031	GRIZZANA	1	1	57	45	1	1	2	—	15	14
032	IMOLA	25	23	1.791	1.433	217	105	110	74	1.295	677
033	LIZZANO IN BELVEDERE	1	1	71	62	5	2	16	14	19	14
034	LOIANO	1	1	101	90	18	14	5	4	29	24
035	MALALBERGO	3	2	290	200	44	16	31	18	622	245
036	MARZABOTTO	3	2	92	68	22	6	—	—	32	28
037	MEDICINA	8	7	767	558	148	44	53	36	905	450
038	MINERBIO	3	3	397	296	57	8	15	11	427	214
039	MOLINELLA	4	4	564	389	73	23	55	45	1.197	581
040	MONGHIDORO	—	—	80	68	25	8	3	3	15	15
041	MONTERENZIO	3	3	94	74	4	1	4	1	74	60
042	MONTE SAN PIETRO	8	5	146	125	60	19	3	3	107	83
043	MONTEVEGLIO	—	—	141	109	20	11	1	1	92	60
044	MONZUNO	1	1	60	53	4	—	6	6	28	24
045	MORDANO	1	1	256	230	59	32	12	4	225	49
046	OZZANO DELL'EMILIA	3	2	184	149	34	16	11	10	158	110
047	PIANORO	33	28	176	140	18	4	12	10	102	88
048	PIEVE DI CENTO	3	2	129	102	24	7	4	—	132	53
049	PORRETTA TERME	—	—	32	24	2	1	3	2	20	16
050	SALA BOLOGNESE	4	3	223	185	67	18	5	3	177	79
051	SAN BENEDETTO VAL DI SAMBRO	2	2	97	78	11	6	1	1	39	23
052	SAN GIORGIO DI PIANO	5	2	202	156	40	6	11	6	123	63
053	SAN GIOVANNI IN PERSICETO	9	6	795	599	155	36	29	21	450	253
054	SAN LAZZARO DI SAVENA	21	20	252	190	15	3	25	18	145	94
055	SAN PIETRO IN CASALE	4	4	396	311	118	26	19	12	352	165
056	SANT'AGATA BOLOGNESE	3	2	252	201	31	9	6	6	121	73
057	SASSO MARCONI	15	12	144	109	6	5	9	7	141	113
058	SAVIGNO	1	—	207	175	12	3	—	—	32	24
059	VERGATO	1	—	119	90	9	3	6	4	31	25
060	ZOLA PREDOSA	5	5	220	162	15	6	6	4	119	90
	<b>TOTALE PROVINCIA</b>	<b>477</b>	<b>369</b>	<b>15.733</b>	<b>12.161</b>	<b>2.695</b>	<b>876</b>	<b>1.072</b>	<b>714</b>	<b>12.421</b>	<b>6.770</b>

*segue TAV. 9* — **Popolazione residente attiva in condizione professionale, per sesso, settore di attività economica e posizione nella professione**

**C — INDUSTRIE**

Codice dei Comuni	COMUNI	POSIZIONE NELLA PROFESSIONE									
		IMPRENDITORI E LIBERI PROFESSIONISTI		LAVORATORI IN PROPRIO		COADIUVANTI		DIRIGENTI E IMPIEGATI		LAVORATORI DIPENDENTI	
		MF	M	MF	M	MF	M	MF	M	MF	M
001	ANZOLA DELL'EMILIA	15	14	251	203	23	10	403	193	1.487	904
002	ARGELATO	11	10	207	173	15	4	335	175	1.212	718
003	BARICELLA	5	4	141	90	20	11	113	57	539	341
004	BAZZANO	14	13	200	163	41	17	221	125	680	495
005	BENTIVOGLIO	2	2	62	58	6	1	152	66	478	299
006	BOLOGNA	1.063	914	9.342	7.751	1.056	401	17.648	10.675	36.384	24.577
007	BORGO TOSSIGNANO	1	1	52	41	4	3	59	31	396	291
008	BUDRIO	15	14	312	266	20	7	365	190	1.380	955
009	CALDERARA DI RENO	15	13	396	329	26	8	473	242	1.543	905
010	CAMUGNANO	2	2	43	38	3	2	29	22	296	245
011	CASALECCHIO DI RENO	47	41	936	794	68	24	1.717	1.013	5.035	3.207
012	CASALFIUMANESE	2	2	52	44	5	4	51	21	361	272
013	CASTEL D'AIANO	2	2	63	55	6	2	13	8	185	142
014	CASTEL DEL RIO	2	2	20	14	—	—	16	11	108	86
015	CASTEL DI CASIO	14	14	66	55	4	3	61	43	360	295
016	CASTEL GUELFO DI BOLOGNA	5	4	54	45	5	4	66	31	317	225
017	CASTELLO D'ARGILE	6	4	92	76	6	3	115	63	448	314
018	CASTELLO DI SERRAVALLE	1	1	95	81	10	4	30	15	257	174
019	CASTEL MAGGIORE	12	11	359	297	49	20	686	367	2.091	1.245
020	CASTEL SAN PIETRO TERME	32	31	558	498	61	32	584	259	2.324	1.503
021	CASTENASO	40	36	362	311	34	13	602	303	1.679	1.033
022	CASTIGLIONE DEI PEPOLI	9	8	164	127	24	9	78	59	716	562
023	CREPELLANO	8	6	203	179	29	13	293	150	1.181	725
024	CREVALCORE	6	6	412	298	48	25	359	216	1.797	1.136
025	DOZZA	8	8	122	110	16	10	127	60	634	414
026	FONTANELICE	1	1	43	38	—	—	28	14	215	160
027	GAGGIO MONTANO	23	20	127	107	18	12	71	42	529	467
028	GALLIERA	3	3	56	45	7	5	136	77	542	377
029	GRANAGLIONE	4	4	36	29	2	1	42	32	298	248
030	GRANAROLO DELL'EMILIA	10	10	146	134	9	2	311	149	1.090	606
031	GRIZZANA	—	—	57	55	9	5	60	33	409	307
032	IMOLA	47	45	1.190	1.033	96	40	2.104	1.293	6.638	5.067
033	LIZZANO IN BELVEDERE	15	14	72	63	7	6	19	14	212	199
034	LOIANO	3	3	65	53	11	3	54	25	287	204
035	MALALBERGO	7	7	155	100	26	11	134	75	625	432
036	MARZABOTTO	5	5	70	53	5	3	150	88	862	614
037	MEDICINA	19	18	276	211	23	5	288	141	1.463	990
038	MINERBIO	11	10	115	98	9	5	213	84	867	541
039	MOLINELLA	16	15	266	214	15	7	328	164	1.385	868
040	MONGHIDORO	5	5	96	84	14	6	48	29	393	292
041	MONTERENZIO	19	19	81	71	16	8	44	22	292	201
042	MONTE SAN PIETRO	8	8	184	167	34	14	186	94	769	490
043	MONTEVEGLIO	14	11	107	89	17	12	89	49	380	237
044	MONZUNO	23	21	105	96	14	13	85	48	513	383
045	MORDANO	—	—	77	67	10	3	81	47	652	469
046	OZZANO DELL'EMILIA	19	19	286	246	21	9	460	229	1.736	995
047	PIANORO	32	27	408	358	40	21	679	342	1.930	1.279
048	PIEVE DI CENTO	6	6	211	169	37	12	354	205	1.130	774
049	PORRETTA TERME	1	1	72	62	6	6	157	106	614	538
050	SALA BOLOGNESE	5	5	143	112	23	8	138	55	884	562
051	SAN BENEDETTO VAL DI SAMBRO	27	25	97	77	10	5	92	52	691	576
052	SAN GIORGIO DI PIANO	1	1	145	120	12	3	207	102	762	502
053	SAN GIOVANNI IN PERSICETO	23	21	807	599	104	40	751	392	3.151	2.039
054	SAN LAZZARO DI SAVENA	74	67	800	678	86	38	1.354	756	3.255	2.177
055	SAN PIETRO IN CASALE	13	12	184	151	19	7	300	170	1.216	824
056	SANT'AGATA BOLOGNESE	2	2	166	121	26	12	150	81	884	558
057	SASSO MARCONI	29	27	344	285	30	17	657	374	2.226	1.437
058	SAVIGNO	6	5	52	39	4	2	35	21	241	172
059	VERGATO	14	14	130	124	9	4	134	88	789	549
060	ZOLA PREDOSA	39	31	446	377	48	23	831	467	2.854	1.688
	<b>TOTALE PROVINCIA</b>	<b>1.861</b>	<b>1.645</b>	<b>22.179</b>	<b>18.421</b>	<b>2.396</b>	<b>998</b>	<b>35.366</b>	<b>20.355</b>	<b>102.672</b>	<b>68.885</b>



*segue TAV. 9* — **Popolazione residente attiva in condizione professionale, per sesso, settore di attività economica e posizione nella professione**

**D — ALTRE ATTIVITÀ**

Codice dei Comuni	COMUNI	POSIZIONE NELLA PROFESSIONE									
		IMPRENDITORI E LIBERI PROFESSIONISTI		LAVORATORI IN PROPRIO		COADIUVANTI		DIRIGENTI E IMPIEGATI		LAVORATORI DIPENDENTI	
		MF	M	MF	M	MF	M	MF	M	MF	M
001	ANZOLA DELL'EMILIA	79	67	328	238	66	19	466	194	522	309
002	ARGELATO	67	61	301	220	52	13	517	211	497	270
003	BARICELLA	32	26	208	152	48	15	229	83	247	154
004	BAZZANO	53	44	237	156	75	21	306	141	299	172
005	BENTIVOGLIO	31	29	127	74	21	12	195	95	287	146
006	<b>BOLOGNA</b>	<b>7.176</b>	<b>5.884</b>	<b>20.679</b>	<b>14.587</b>	<b>3.925</b>	<b>1.166</b>	<b>61.333</b>	<b>28.822</b>	<b>37.026</b>	<b>21.429</b>
007	BORGO TOSSIGNANO	11	9	98	61	26	11	124	59	141	66
008	BUDRIO	84	75	513	364	96	37	806	340	957	504
009	CALDERARA DI RENO	133	105	334	246	68	15	596	215	678	392
010	CAMUGNANO	7	5	64	39	15	3	79	43	95	62
011	CASALECCHIO DI RENO	545	448	1.583	1.032	302	101	3.449	1.650	3.104	1.779
012	CASALFUMANESE	24	17	73	48	21	9	101	44	148	62
013	CASTEL D'AIANO	9	7	75	44	22	7	72	31	78	38
014	CASTEL DEL RIO	6	4	51	31	15	7	54	27	67	39
015	CASTEL DI CASIO	8	5	74	43	16	3	143	71	166	94
016	CASTEL GUELFO DI BOLOGNA	14	14	101	61	25	8	114	50	93	66
017	CASTELLO D'ARGILE	18	16	99	65	25	9	169	76	141	85
018	CASTELLO DI SERRAVALLE	15	14	104	72	27	6	94	45	97	62
019	CASTEL MAGGIORE	182	151	468	326	103	33	1.091	498	896	538
020	CASTEL SAN PIETRO TERME	91	72	722	527	182	59	886	364	1.129	618
021	CASTENASO	158	129	436	300	94	23	1.074	483	1.009	585
022	CASTIGLIONE DEI PEPOLI	45	37	265	164	74	23	359	205	497	351
023	CRESPELLANO	69	57	301	214	60	13	398	185	401	231
024	CREVALCORE	72	55	438	288	108	39	595	279	520	314
025	DOZZA	27	22	165	111	51	27	198	82	295	139
026	FONTANELICE	2	2	55	37	8	5	68	32	65	32
027	GAGGIO MONTANO	16	14	148	95	44	11	183	78	216	126
028	GALLIERA	20	18	154	102	34	8	205	95	266	166
029	GRANAGLIONE	13	7	80	52	24	10	101	59	104	54
030	GRANAROLO DELL'EMILIA	86	77	264	200	51	12	453	223	517	334
031	GRIZZANA	4	4	85	54	19	4	128	61	195	136
032	IMOLA	571	460	1.999	1.301	547	198	5.015	2.037	4.573	2.400
033	LIZZANO IN BELVEDERE	26	15	132	77	37	6	96	45	116	71
034	LOIANO	15	14	86	57	24	4	134	76	163	105
035	MALALBERGO	51	46	271	202	69	24	355	133	358	232
036	MARZABOTTO	32	27	140	84	33	12	170	81	262	150
037	MEDICINA	94	69	459	309	99	37	685	269	740	442
038	MINERBIO	39	34	274	186	63	21	334	130	313	207
039	MOLINELLA	80	68	489	328	78	20	563	216	586	344
040	MONGHIDORO	13	12	116	84	36	10	111	52	131	86
041	MONTERENZIO	33	26	102	74	15	3	143	65	167	97
042	MONTE SAN PIETRO	57	51	224	153	60	20	250	111	313	189
043	MONTEVEGLIO	20	15	120	89	23	3	122	56	88	54
044	MONZUNO	28	24	171	121	45	14	189	75	229	167
045	MORDANO	8	8	122	84	42	14	126	60	122	66
046	OZZANO DELL'EMILIA	81	65	271	183	69	23	523	263	516	302
047	PIANORO	238	196	547	380	133	37	1.008	492	876	462
048	PIEVE DI CENTO	30	30	209	131	55	27	349	153	359	197
049	PORRETTA TERME	42	34	193	107	64	18	372	162	407	204
050	SALA BOLOGNESE	29	27	171	132	33	17	215	101	265	159
051	SAN BENEDETTO VAL DI SAMBRO	29	25	120	69	22	6	181	94	216	141
052	SAN GIORGIO DI PIANO	51	47	176	121	52	16	376	159	366	216
053	SAN GIOVANNI IN PERSICETO	196	166	862	625	235	64	1.444	636	1.358	783
054	SAN LAZZARO DI SAVENA	567	488	1.233	848	271	85	3.072	1.437	2.490	1.323
055	SAN PIETRO IN CASALE	38	35	285	187	91	29	490	195	513	286
056	SANT'AGATA BOLOGNESE	25	21	148	98	23	7	182	86	199	106
057	SASSO MARCONI	267	214	488	317	117	38	846	395	719	380
058	SAVIGNO	10	10	95	61	16	4	71	34	97	66
059	VERGATO	29	20	300	175	52	17	376	187	434	269
060	ZOLA PREDOSA	158	129	619	423	122	39	998	461	1.011	616
	<b>TOTALE PROVINCIA</b>	<b>11.954</b>	<b>9.851</b>	<b>39.052</b>	<b>27.009</b>	<b>8.223</b>	<b>2.542</b>	<b>93.382</b>	<b>43.102</b>	<b>68.740</b>	<b>39.473</b>

TAV. 10 - Popolazione residente attiva in condizione professionale,

Codice dei Comuni	COMUNI	CLASSI								
		14 - 19			20 - 29			30 - 54		
		Agricoltura, caccia, foreste e pesca	Industrie	Altre attività	Agricoltura, caccia, foreste e pesca	Industrie	Altre attività	Agricoltura, caccia, foreste e pesca	Industrie	Altre attività
001	ANZOLA DELL'EMILIA	18	162	64	30	500	373	298	1.335	916
002	ARGELATO	10	135	75	53	508	420	269	1.043	849
003	BARICELLA	23	85	25	84	247	210	535	433	438
004	BAZZANO	2	100	29	19	262	195	156	680	610
005	BENTIVOGLIO	30	71	27	73	189	152	359	390	420
006	BOLOGNA	28	3.916	3.479	225	13.256	26.871	921	40.781	83.055
007	BORGO TOSSIGNANO	7	49	13	17	150	106	117	280	234
008	BUDRIO	17	198	64	116	562	575	983	1.150	1.517
009	CALDERARA DI RENO	8	187	76	32	646	542	225	1.476	1.085
010	CAMUGNANO	4	33	10	9	121	76	68	177	137
011	CASALECCHIO DI RENO	4	519	371	35	1.455	1.938	125	5.104	5.898
012	CASALFUMANESE	9	53	21	31	128	108	183	263	198
013	CASTEL D'AIANO	7	26	18	15	105	80	115	117	130
014	CASTEL DEL RIO	2	23	2	10	47	51	74	65	104
015	CASTEL DI CASIO	1	34	14	5	110	95	38	296	251
016	CASTEL GUELFO DI BOLOGNA	12	66	13	43	161	118	281	194	180
017	CASTELLO D'ARGILE	7	48	20	33	183	120	181	381	267
018	CASTELLO DI SERRAVALLE	5	37	10	38	129	88	208	206	201
019	CASTEL MAGGIORE	4	213	90	42	695	666	211	2.038	1.793
020	CASTEL SAN PIETRO TERME	35	285	119	100	1.035	708	599	1.963	1.883
021	CASTENASO	7	224	91	49	673	715	289	1.639	1.792
022	CASTIGLIONE DEI PEPOLI	1	72	32	12	262	321	53	561	739
023	CREPELLANO	14	148	64	38	415	340	423	1.011	717
024	CREVALCORE	18	191	43	87	653	426	651	1.564	1.055
025	DOZZA	5	90	37	26	286	188	184	481	460
026	FONTANELICE	11	39	5	23	92	51	115	136	113
027	GAGGIO MONTANO	6	69	21	25	188	171	115	446	356
028	GALLIERA	12	58	16	71	239	177	358	390	418
029	GRANAGLIONE	—	13	13	1	89	67	4	253	189
030	GRANAROLO DELL'EMILIA	14	158	59	27	325	309	220	961	892
031	GRIZZANA	2	41	21	6	146	118	41	294	248
032	IMOLA	96	709	367	387	2.663	2.716	1.954	5.914	8.411
033	LIZZANO IN BELVEDERE	8	15	11	12	74	103	57	192	217
034	LOIANO	12	29	10	15	147	118	64	207	241
035	MALALBERGO	29	77	31	80	288	318	585	502	643
036	MARZABOTTO	8	85	34	12	280	154	75	657	386
037	MEDICINA	87	187	61	258	601	530	1.058	1.107	1.246
038	MINERBIO	30	131	44	92	388	273	500	611	585
039	MOLINELLA	74	147	51	226	547	454	1.149	1.190	1.092
040	MONGHIDORO	3	55	16	13	185	122	62	252	198
041	MONTERENZIO	4	47	15	17	141	123	101	223	263
042	MONTE SAN PIETRO	3	125	35	24	317	205	183	668	578
043	MONTEVEGLIO	7	50	12	21	166	102	117	341	218
044	MONZUNO	5	71	21	10	199	166	62	388	406
045	MORDANO	21	94	14	61	229	113	332	419	262
046	OZZANO DELL'EMILIA	11	234	51	33	638	378	225	1.486	922
047	PIANORO	12	237	70	35	757	581	193	1.841	1.929
048	PIEVE DI CENTO	10	95	20	35	494	253	157	1.035	639
049	PORRETTA TERME	2	50	47	9	193	248	32	513	626
050	SALA BOLOGNESE	15	125	30	38	334	186	279	659	416
051	SAN BENEDETTO VAL DI SAMBRO	3	83	31	16	281	166	74	466	307
052	SAN GIORGIO DI PIANO	6	78	35	23	319	251	232	637	639
053	SAN GIOVANNI IN PERSICETO	29	371	144	117	1.287	1.013	838	2.783	2.470
054	SAN LAZZARO DI SAVENA	13	425	288	32	1.167	1.502	256	3.503	5.288
055	SAN PIETRO IN CASALE	29	147	29	73	494	356	526	943	890
056	SANT'AGATA BOLOGNESE	13	93	25	41	329	154	237	713	329
057	SASSO MARCONI	7	228	102	35	749	537	175	2.052	1.562
058	SAVIGNO	8	41	8	16	127	89	118	140	152
059	VERGATO	4	64	35	15	261	269	81	632	735
060	ZOLA PREDOSA	7	300	112	20	915	666	199	2.652	1.927
	<b>TOTALE PROVINCIA</b>	<b>879</b>	<b>11.736</b>	<b>6.891</b>	<b>3.141</b>	<b>38.427</b>	<b>48.521</b>	<b>18.320</b>	<b>98.834</b>	<b>140.722</b>

## per sesso, classe di età e settore di attività economica

## TOTALE

DI ETÀ (anni)												Codice dei Comuni
55 - 59			60 - 64			65 e più			TOTALE			
Agricoltura, caccia, foreste e pesca	Industrie	Altre attività	Agricoltura, caccia, foreste e pesca	Industrie	Altre attività	Agricoltura, caccia, foreste e pesca	Industrie	Altre attività	Agricoltura, caccia, foreste e pesca	Industrie	Altre attività	
68	146	60	40	30	25	28	6	23	482	2.179	1.461	001
68	66	57	29	17	22	37	11	11	466	1.780	1.434	002
110	32	48	34	16	24	58	5	19	844	818	764	003
38	86	70	14	25	36	23	3	30	252	1.156	970	004
100	36	28	36	8	20	41	6	14	639	700	661	005
<b>329</b>	<b>5.417</b>	<b>10.179</b>	<b>157</b>	<b>1.313</b>	<b>3.835</b>	<b>207</b>	<b>810</b>	<b>2.720</b>	<b>1.867</b>	<b>65.493</b>	<b>130.139</b>	<b>006</b>
27	21	24	16	7	9	20	5	14	204	512	400	007
265	120	171	137	40	62	183	22	67	1.701	2.092	2.456	008
74	99	61	34	26	25	43	19	20	416	2.453	1.809	009
39	29	25	20	10	8	14	3	4	154	373	260	010
30	569	542	14	121	150	23	35	84	231	7.803	8.983	011
46	21	21	20	4	10	18	2	9	307	471	367	012
33	16	17	21	3	6	12	2	5	203	269	256	013
37	7	20	11	2	8	8	2	8	142	146	193	014
14	46	27	8	14	14	5	5	6	71	505	407	015
74	21	13	29	4	11	33	1	12	472	447	347	016
62	45	27	27	7	12	27	3	6	337	667	452	017
52	14	18	25	5	9	13	2	11	341	393	337	018
86	197	119	42	42	44	48	12	28	433	3.197	2.740	019
176	220	168	78	41	81	84	15	51	1.072	3.559	3.010	020
87	130	116	34	36	40	61	15	17	527	2.717	2.771	021
27	73	82	11	17	40	18	6	26	122	991	1.240	022
120	102	62	32	29	25	54	9	21	681	1.714	1.229	023
193	162	123	103	38	48	106	14	38	1.158	2.622	1.733	024
61	36	33	21	8	9	34	6	9	331	907	736	025
29	13	14	16	6	6	11	1	9	205	287	198	026
35	44	34	22	16	10	18	5	15	221	768	607	027
79	48	36	26	6	17	35	3	15	581	744	679	028
2	22	31	—	3	12	—	2	10	7	382	322	029
68	98	75	41	15	22	54	9	14	424	1.566	1.371	030
11	40	21	5	10	14	11	4	9	76	535	431	031
522	626	728	240	112	303	239	51	180	3.438	10.075	12.705	032
18	32	37	13	10	17	4	2	22	112	325	407	033
22	27	27	15	6	12	26	4	14	154	420	422	034
153	57	62	82	18	22	61	5	28	990	947	1.104	035
19	51	32	16	11	14	19	8	17	149	1.092	637	036
263	135	144	104	30	52	111	9	44	1.881	2.069	2.077	037
157	68	59	54	12	28	66	5	34	899	1.215	1.023	038
243	87	120	110	27	49	91	12	30	1.893	2.010	1.796	039
14	44	36	12	15	22	19	5	13	123	556	407	040
31	32	40	16	5	10	10	4	9	179	452	460	041
51	59	49	32	8	21	31	4	16	324	1.181	904	042
49	39	18	28	8	10	32	3	13	254	607	373	043
11	60	53	4	14	8	7	8	8	99	740	662	044
52	60	19	36	13	5	51	5	7	553	820	420	045
56	131	60	25	23	32	40	10	17	390	2.522	1.460	046
41	199	130	22	39	64	38	16	28	341	3.089	2.802	047
55	93	53	19	15	19	16	6	18	292	1.738	1.002	048
8	57	79	4	34	35	2	3	43	57	850	1.078	049
68	57	54	34	9	19	42	9	8	476	1.193	713	050
22	58	40	20	21	9	15	8	15	150	917	568	051
51	67	43	28	20	24	41	6	29	381	1.127	1.021	052
251	319	278	110	50	118	93	26	72	1.438	4.836	4.095	053
66	352	353	43	81	130	48	41	72	458	5.569	7.633	054
120	118	80	63	17	39	78	13	23	889	1.732	1.417	055
68	75	29	33	13	21	21	5	19	413	1.228	577	056
45	189	150	22	45	53	31	23	33	315	3.286	2.437	057
41	23	14	36	5	13	33	2	13	252	338	289	058
31	96	85	14	16	35	21	7	32	166	1.076	1.191	059
64	273	128	38	55	39	37	23	36	365	4.218	2.908	060
<b>5.032</b>	<b>11.460</b>	<b>15.322</b>	<b>2.376</b>	<b>2.651</b>	<b>5.877</b>	<b>2.650</b>	<b>1.366</b>	<b>4.218</b>	<b>32.398</b>	<b>164.474</b>	<b>221.351</b>	

## segue TAV. 10 — Popolazione residente attiva in condizione professionale,

B —

Codice dei Comuni	COMUNI	CLASSI								
		14 - 19			20 - 29			30 - 54		
		Agricoltura, caccia, foreste e pesca	Industrie	Altre attività	Agricoltura, caccia, foreste e pesca	Industrie	Altre attività	Agricoltura, caccia, foreste e pesca	Industrie	Altre attività
001	ANZOLA DELL'EMILIA	13	120	21	18	271	177	199	778	553
002	ARGELATO	8	88	18	33	268	179	155	646	513
003	BARICELLA	15	53	11	50	147	95	261	263	264
004	BAZZANO	1	68	14	12	169	74	98	472	358
005	BENTIVOGLIO	24	43	13	43	95	77	201	248	230
006	BOLOGNA	21	2.961	1.485	148	8.631	12.899	615	26.381	46.171
007	BORGO TOSSIGNANO	7	33	7	10	100	41	76	202	130
008	BUDRIO	14	134	29	77	335	289	548	798	822
009	CALDERARA DI RENO	7	115	30	24	362	225	153	899	647
010	CAMUGNANO	4	26	4	9	87	40	53	155	87
011	CASALECCHIO DI RENO	3	381	155	23	857	851	93	3.196	3.442
012	CASALFUMANESE	8	34	8	23	82	34	118	200	113
013	CASTEL D'AIANO	6	17	6	11	76	36	82	96	70
014	CASTEL DEL RIO	2	12	1	7	34	28	46	58	58
015	CASTEL DI CASIO	1	24	3	3	77	46	24	249	141
016	CASTEL GUELFO DI BOLOGNA	10	43	4	24	100	58	150	144	112
017	CASTELLO D'ARGILE	5	31	7	22	119	43	102	259	168
018	CASTELLO DI SERRAVALLE	4	23	3	24	78	41	119	156	129
019	CASTEL MAGGIORE	4	131	30	26	394	289	128	1.203	1.095
020	CASTEL SAN PIETRO TERME	27	205	58	70	600	314	374	1.271	1.074
021	CASTENASO	6	130	40	35	361	297	164	1.047	1.058
022	CASTIGLIONE DEI PEPOLI	1	47	20	9	190	193	37	435	478
023	CREPELLANO	11	92	24	27	234	165	226	626	445
024	CREVALCORE	13	103	18	47	382	196	310	1.006	619
025	DOZZA	5	56	15	14	170	84	113	329	250
026	FONTANELICE	9	25	3	16	67	21	89	104	63
027	GAGGIO MONTANO	5	55	6	15	144	80	93	388	201
028	GALLIERA	5	33	5	34	150	84	153	277	250
029	GRANAGLIONE	—	11	5	—	73	33	3	205	112
030	GRANAROLO DELL'EMILIA	10	93	32	14	174	156	133	532	586
031	GRIZZANA	2	34	11	6	99	54	31	220	164
032	IMOLA	76	545	146	233	1.805	1.049	1.158	4.388	4.400
033	LIZZANO IN BELVEDERE	6	15	3	11	66	40	42	172	127
034	LOIANO	11	16	2	11	84	60	55	158	162
035	MALALBERGO	13	44	15	28	180	144	251	329	403
036	MARZABOTTO	6	54	14	7	165	69	50	479	229
037	MEDICINA	42	117	32	152	358	239	553	732	701
038	MINERBIO	15	80	15	60	207	134	258	379	349
039	MOLINELLA	39	86	22	99	310	228	581	765	594
040	MONGHIDORO	3	44	6	12	115	65	44	197	122
041	MONTERENZIO	4	29	8	14	87	66	76	169	154
042	MONTE SAN PIETRO	3	88	11	18	186	96	128	439	364
043	MONTEVEGLIO	6	36	3	12	90	46	77	227	144
044	MONZUNO	3	49	12	9	132	79	53	300	266
045	MORDANO	18	63	7	25	140	50	160	310	152
046	OZZANO DELL'EMILIA	10	125	28	27	331	184	152	903	554
047	PIANORO	9	165	17	32	414	251	145	1.228	1.145
048	PIEVE DI CENTO	5	63	12	18	315	110	74	693	358
049	PORRETTA TERME	2	45	18	6	145	102	25	439	313
050	SALA BOLOGNESE	10	84	12	25	193	93	151	397	277
051	SAN BENEDETTO VAL DI SAMBRO	1	52	10	9	199	86	53	401	203
052	SAN GIORGIO DI PIANO	3	56	14	18	182	109	125	408	371
053	SAN GIOVANNI IN PERSICETO	20	228	52	80	746	457	487	1.777	1.452
054	SAN LAZZARO DI SAVENA	9	312	97	22	667	644	168	2.321	3.045
055	SAN PIETRO IN CASALE	18	89	11	45	299	154	264	650	476
056	SANT'AGATA BOLOGNESE	10	59	8	32	195	73	151	444	195
057	SASSO MARCONI	6	155	44	31	420	234	128	1.341	915
058	SAVIGNO	7	26	1	14	77	50	87	110	105
059	VERGATO	3	54	14	10	159	132	56	456	424
060	ZOLA PREDOSA	6	205	45	14	503	310	136	1.566	1.175
	<b>TOTALE PROVINCIA</b>	<b>615</b>	<b>8.205</b>	<b>2.765</b>	<b>1.948</b>	<b>23.696</b>	<b>22.523</b>	<b>10.635</b>	<b>65.021</b>	<b>79.578</b>

## per sesso, classe di età e settore di attività economica

## MASCHI

DI ETÀ (anni)												Codice dei Comuni
55 - 59			60 - 64			65 e più			TOTALE			
Agricoltura, caccia, foreste e pesca	Industrie	Altre attività	Agricoltura, caccia, foreste e pesca	Industrie	Altre attività	Agricoltura, caccia, foreste e pesca	Industrie	Altre attività	Agricoltura, caccia, foreste e pesca	Industrie	Altre attività	
49	122	43	30	28	15	22	5	18	331	1.324	827	001
52	53	41	24	16	17	32	9	7	304	1.080	775	002
73	22	32	21	14	13	51	4	15	471	503	430	003
29	78	43	9	23	24	21	3	21	170	813	534	004
68	31	19	32	6	13	36	3	4	404	426	356	005
<b>241</b>	<b>4.517</b>	<b>6.829</b>	<b>121</b>	<b>1.139</b>	<b>2.554</b>	<b>161</b>	<b>689</b>	<b>1.950</b>	<b>1.307</b>	<b>44.318</b>	<b>71.888</b>	<b>006</b>
16	20	16	14	7	6	19	5	6	142	367	206	007
179	105	117	97	39	47	158	21	46	1.073	1.432	1.320	008
53	80	41	29	23	19	34	18	11	300	1.497	973	009
30	28	14	18	10	6	12	3	1	126	309	152	010
27	500	388	10	113	111	23	32	63	179	5.079	5.010	011
40	21	15	16	4	5	14	2	5	219	343	180	012
20	15	8	19	3	4	11	2	3	149	209	127	013
29	6	10	10	1	6	7	2	5	101	113	108	014
10	41	17	7	14	7	3	5	2	48	410	216	015
53	18	10	24	3	6	31	1	9	292	309	199	016
39	42	21	18	7	8	23	2	4	209	460	251	017
37	11	12	21	5	5	12	2	9	217	275	199	018
56	165	82	33	36	30	40	11	20	287	1.940	1.546	019
134	196	108	68	37	52	74	14	34	747	2.323	1.640	020
64	112	85	23	33	27	47	13	13	339	1.696	1.520	021
21	70	52	8	17	24	14	6	13	90	765	780	022
84	88	37	23	25	15	44	8	14	415	1.073	700	023
112	146	83	73	33	34	88	11	25	643	1.681	975	024
47	33	21	18	8	3	31	6	8	228	602	381	025
24	12	8	15	4	5	8	1	8	161	213	108	026
26	41	20	18	15	7	18	5	10	175	648	324	027
55	38	26	23	6	13	30	3	11	300	507	389	028
2	20	17	—	3	8	—	2	7	5	314	182	029
44	80	46	33	13	15	41	9	11	275	901	846	030
8	37	17	4	6	8	10	4	5	61	400	259	031
<b>404</b>	<b>585</b>	<b>467</b>	<b>220</b>	<b>107</b>	<b>215</b>	<b>221</b>	<b>48</b>	<b>119</b>	<b>2.312</b>	<b>7.478</b>	<b>6.396</b>	<b>032</b>
17	31	20	13	10	9	4	2	15	93	296	214	033
20	21	14	12	5	9	24	4	9	133	288	256	034
90	51	41	49	17	18	50	4	16	481	625	637	035
14	48	21	12	9	9	15	8	12	104	763	354	036
185	126	91	72	24	34	91	8	29	1.095	1.365	1.126	037
99	58	42	43	11	16	57	3	22	532	738	578	038
166	72	80	81	25	31	76	10	21	1.042	1.268	976	039
8	41	24	8	14	16	19	5	11	94	416	244	040
25	29	22	13	3	6	7	4	9	139	321	265	041
37	49	30	26	8	12	23	3	11	235	773	524	042
36	35	12	22	7	4	28	3	8	181	398	217	043
9	59	32	3	13	5	7	8	7	84	561	401	044
35	56	14	28	12	3	50	5	6	316	586	232	045
43	112	38	18	17	19	37	10	13	287	1.498	836	046
31	170	93	19	36	40	34	14	21	270	2.027	1.567	047
37	75	34	16	14	13	14	6	11	164	1.166	538	048
6	51	49	3	30	17	1	3	26	43	713	525	049
42	54	38	25	8	11	35	6	5	288	742	436	050
16	54	23	17	21	5	14	8	8	110	735	335	051
33	60	25	19	17	20	35	5	20	233	728	559	052
154	278	189	92	44	76	82	18	48	915	3.091	2.274	053
51	307	248	32	73	101	43	36	46	325	3.716	4.181	054
77	100	49	48	15	27	66	11	15	518	1.164	732	055
51	63	23	30	9	9	17	4	10	291	774	318	056
39	165	97	17	38	32	25	21	22	246	2.140	1.344	057
34	20	9	32	5	4	28	1	6	202	239	175	058
21	88	60	12	15	21	20	7	17	122	779	668	059
47	238	87	32	52	28	32	22	23	267	2.586	1.668	060
<b>3.549</b>	<b>9.844</b>	<b>10.250</b>	<b>1.873</b>	<b>2.350</b>	<b>3.917</b>	<b>2.270</b>	<b>1.188</b>	<b>2.944</b>	<b>20.890</b>	<b>110.304</b>	<b>121.977</b>	

## segue TAV. 10 — Popolazione residente attiva in condizione professionale,

Codice dei Comuni	COMUNI	CLASSI								
		14 - 19			20 - 29			30 - 54		
		Agricoltura, caccia, foreste e pesca	Industrie	Altre attività	Agricoltura, caccia, foreste e pesca	Industrie	Altre attività	Agricoltura, caccia, foreste e pesca	Industrie	Altre attività
001	ANZOLA DELL'EMILIA	5	42	43	12	229	196	99	557	363
002	ARGELATO	2	47	57	20	240	241	114	397	336
003	BARICELLA	8	32	14	34	100	115	274	170	174
004	BAZZANO	1	32	15	7	93	121	58	208	252
005	BENTIVOGLIO	6	28	14	30	94	75	158	142	190
006	BOLOGNA	7	955	1.994	77	4.625	13.972	306	14.400	36.884
007	BORGO TOSSIGNANO	—	16	6	7	50	65	41	78	104
008	BUDRIO	3	64	35	39	227	316	435	352	695
009	CALDERARA DI RENO	1	72	46	8	284	317	72	577	438
010	CAMUGNANO	—	7	6	—	34	36	15	22	50
011	CASALECCHIO DI RENO	1	138	216	12	598	1.087	32	1.908	2.456
012	CASALFUMANESE	1	19	13	8	46	74	65	63	85
013	CASTEL D'AIANO	1	9	12	4	29	44	33	21	60
014	CASTEL DEL RIO	—	11	1	3	13	23	28	7	46
015	CASTEL DI CASIO	—	10	11	2	33	49	14	47	110
016	CASTEL GUELFO DI BOLOGNA	2	23	9	19	61	60	131	50	68
017	CASTELLO D'ARGILE	2	17	13	11	64	77	79	122	99
018	CASTELLO DI SERRAVALLE	1	14	7	14	51	47	89	50	72
019	CASTEL MAGGIORE	—	82	60	16	301	377	83	835	698
020	CASTEL SAN PIETRO TERME	8	80	61	30	435	394	225	692	809
021	CASTENASO	1	94	51	14	312	418	125	592	734
022	CASTIGLIONE DEI PEPOLI	—	25	12	3	72	128	16	126	261
023	CREPELLANO	3	56	40	11	181	175	197	385	272
024	CREVALCORE	5	88	25	40	271	230	341	558	436
025	DOZZA	—	34	22	12	116	104	71	152	210
026	FONTANELICE	2	14	2	7	25	30	26	32	50
027	GAGGIO MONTANO	1	14	15	10	44	91	22	58	155
028	GALLIERA	7	25	11	37	89	93	205	113	168
029	GRANAGLIONE	—	2	8	1	16	34	1	48	77
030	GRANAROLO DELL'EMILIA	4	65	27	13	151	153	87	429	306
031	GRIZZANA	—	7	10	—	47	64	10	74	84
032	IMOLA	20	164	221	154	858	1.667	796	1.526	4.011
033	LIZZANO IN BELVEDERE	2	—	8	1	8	63	15	20	90
034	LOIANO	1	13	8	4	63	58	9	49	79
035	MALALBERGO	16	33	16	52	108	174	334	173	240
036	MARZABOTTO	2	31	20	5	115	85	25	178	157
037	MEDICINA	45	70	29	106	243	291	505	375	545
038	MINERBIO	15	51	29	32	181	139	242	232	236
039	MOLINELLA	35	61	29	127	237	226	568	425	498
040	MONGHIDORO	—	11	10	1	70	57	18	55	76
041	MONTERENZIO	—	18	7	3	54	57	25	54	109
042	MONTE SAN PIETRO	—	37	24	6	131	109	55	229	214
043	MONTEVEGLIO	1	14	9	9	76	56	40	114	74
044	MONZUNO	2	22	9	1	67	87	9	88	140
045	MORDANO	3	31	7	36	89	63	172	109	110
046	OZZANO DELL'EMILIA	1	109	23	6	307	194	73	583	368
047	PIANORO	3	72	53	3	343	330	48	613	784
048	PIEVE DI CENTO	5	32	8	17	179	143	83	342	281
049	PORRETTA TERME	—	5	29	3	48	146	7	74	313
050	SALA BOLOGNESE	5	41	18	13	141	93	128	262	139
051	SAN BENEDETTO VAL DI SAMBRO	2	31	21	7	82	80	21	65	104
052	SAN GIORGIO DI PIANO	3	22	21	5	137	142	107	229	268
053	SAN GIOVANNI IN PERSICETO	9	143	92	37	541	556	351	1.006	1.018
054	SAN LAZZARO DI SAVENA	4	113	191	10	500	858	88	1.182	2.243
055	SAN PIETRO IN CASALE	11	58	18	28	195	202	262	293	414
056	SANT'AGATÁ BOLOGNESE	3	34	17	9	134	81	86	269	134
057	SASSO MARCONI	1	73	58	4	329	303	47	711	647
058	SAVIGNO	1	15	7	2	50	39	31	30	47
059	VERGATO	1	10	21	5	102	137	25	176	311
060	ZOLA PREDOSA	1	95	67	6	412	356	63	1.086	752
	<b>TOTALE PROVINCIA</b>	<b>264</b>	<b>3.531</b>	<b>3.926</b>	<b>1.193</b>	<b>14.731</b>	<b>25.998</b>	<b>7.685</b>	<b>33.813</b>	<b>61.144</b>

## per sesso, classe di età e settore di attività economica

## FEMMINE

DI ETÀ (anni)												Codice dei Comuni
55 - 59			60 - 64			65 e più			TOTALE			
Agricoltura, caccia, foreste e pesca	Industrie	Altre attività	Agricoltura, caccia, foreste e pesca	Industrie	Altre attività	Agricoltura, caccia, foreste e pesca	Industrie	Altre attività	Agricoltura, caccia, foreste e pesca	Industrie	Altre attività	
19	24	17	10	2	10	6	1	5	151	855	634	001
16	13	16	5	1	5	5	2	4	162	700	659	002
37	10	16	13	2	11	7	1	4	373	315	334	003
9	8	27	5	2	12	2	—	9	82	343	436	004
32	5	9	4	2	7	5	3	10	235	274	305	005
<b>88</b>	<b>900</b>	<b>3.350</b>	<b>36</b>	<b>174</b>	<b>1.281</b>	<b>46</b>	<b>121</b>	<b>770</b>	<b>560</b>	<b>21.175</b>	<b>58.251</b>	<b>006</b>
11	1	8	2	—	3	1	—	8	62	145	194	007
86	15	54	40	1	15	25	1	21	628	660	1.136	008
21	19	20	5	3	6	9	1	9	116	956	836	009
9	1	11	2	—	2	2	—	3	28	64	108	010
3	69	154	4	8	39	—	3	21	52	2.724	3.973	011
6	—	6	4	—	5	4	—	4	88	128	187	012
13	1	9	2	—	2	1	—	2	54	60	129	013
8	1	10	1	1	2	1	—	3	41	33	85	014
4	5	10	1	—	7	2	—	4	23	95	191	015
21	3	3	5	1	5	2	—	3	180	138	148	016
23	3	6	9	—	4	4	1	2	128	207	201	017
15	3	6	4	—	4	1	—	2	124	118	138	018
30	32	37	9	6	14	8	1	8	146	1.257	1.194	019
42	24	60	10	4	29	10	1	17	325	1.236	1.370	020
23	18	31	11	3	13	14	2	4	188	1.021	1.251	021
6	3	30	3	—	16	4	—	13	32	226	460	022
36	14	25	9	4	10	10	1	7	266	641	529	023
81	16	40	30	5	14	18	3	13	515	941	758	024
14	3	12	3	—	6	3	—	1	103	305	355	025
5	1	6	1	2	1	3	—	1	44	74	90	026
9	3	14	4	1	3	—	—	5	46	120	283	027
24	10	10	3	—	4	5	—	4	281	237	290	028
—	2	14	—	—	4	—	—	3	2	68	140	029
24	18	29	8	2	7	13	—	3	149	665	525	030
3	3	4	1	4	6	1	—	4	15	135	172	031
118	41	261	20	5	88	18	3	61	1.126	2.597	6.309	032
1	1	17	—	—	8	—	—	7	19	29	193	033
2	6	13	3	1	3	2	—	5	21	132	166	034
63	6	21	33	1	4	11	1	12	509	322	467	035
5	3	11	4	2	5	4	—	5	45	329	283	036
78	9	53	32	6	18	20	1	15	786	704	951	037
58	10	17	11	1	12	9	2	12	367	477	445	038
77	15	40	29	2	18	15	2	9	851	742	820	039
6	3	12	4	1	6	—	—	2	29	140	163	040
6	3	18	3	2	4	3	—	—	40	131	195	041
14	10	19	6	—	9	8	1	5	89	408	380	042
13	4	6	6	1	6	4	—	5	73	209	156	043
2	1	21	1	1	3	—	—	1	15	179	261	044
17	4	5	8	1	2	1	—	1	237	234	188	045
13	19	22	7	6	13	3	—	4	103	1.024	624	046
10	29	37	3	3	24	4	2	7	71	1.062	1.235	047
18	18	19	3	1	6	2	—	7	128	572	464	048
2	6	30	1	4	18	1	—	17	14	137	553	049
26	3	16	9	1	8	7	3	3	188	451	277	050
6	4	17	3	—	4	1	—	7	40	182	233	051
18	7	18	9	3	4	6	1	9	148	399	462	052
97	41	89	18	6	42	11	8	24	523	1.745	1.821	053
15	45	105	11	8	29	5	5	26	133	1.853	3.452	054
43	18	31	15	2	12	12	2	8	371	568	685	055
17	12	6	3	4	12	4	1	9	122	454	259	056
6	24	53	5	7	21	6	2	11	69	1.146	1.093	057
7	3	5	4	—	9	5	1	7	50	99	114	058
10	8	25	2	1	14	1	—	15	44	297	523	059
17	35	41	6	3	11	5	1	13	98	1.632	1.240	060
<b>1.483</b>	<b>1.616</b>	<b>5.072</b>	<b>503</b>	<b>301</b>	<b>1.960</b>	<b>380</b>	<b>178</b>	<b>1.274</b>	<b>11.508</b>	<b>54.170</b>	<b>99.374</b>	

TAV. 11 - Popolazione residente non attiva

Codice dei Comuni	COMUNI	MENO DI 14 ANNI							
		BAMBINI CHE FREQUENTANO LA SCUOLA MATERNA		SCOLARI E STUDENTI		ALTRI		TOTALE	
		MF	M	MF	M	MF	M	MF	M
001	ANZOLA DELL'EMILIA	222	120	892	448	210	112	1.324	680
002	ARGELATO	223	125	818	422	261	152	1.302	699
003	BARICELLA	110	53	454	254	117	74	681	381
004	BAZZANO	109	58	557	271	166	77	832	406
005	BENTIVOGLIO	79	40	367	186	126	62	572	288
006	<b>BOLOGNA</b>	<b>7.169</b>	<b>3.678</b>	<b>40.563</b>	<b>20.908</b>	<b>9.242</b>	<b>4.765</b>	<b>56.974</b>	<b>29.351</b>
007	BORGO TOSSIGNANO	43	24	255	129	99	44	397	197
008	BUDRIO	263	126	1.232	639	351	191	1.846	956
009	CALDERARA DI RENO	294	152	1.088	563	327	165	1.709	880
010	CAMUGNANO	24	11	130	71	83	42	237	124
011	CASALECCHIO DI RENO	644	341	3.820	1.970	747	392	5.211	2.703
012	CASALFUMANESE	39	23	231	122	116	53	386	198
013	CASTEL D'AIANO	21	11	155	72	71	35	247	118
014	CASTEL DEL RIO	11	5	89	59	25	9	125	73
015	CASTEL DI CASIO	44	22	257	135	88	53	389	210
016	CASTEL GUELFO DI BOLOGNA	57	30	256	130	108	59	421	219
017	CASTELLO D'ARGILE	67	34	314	154	107	60	488	248
018	CASTELLO DI SERRAVALLE	40	27	243	133	90	33	373	193
019	CASTEL MAGGIORE	281	153	1.430	687	401	207	2.112	1.047
020	CASTEL SAN PIETRO TERME	337	172	1.651	840	512	251	2.500	1.263
021	CASTENASO	372	194	1.408	715	388	190	2.168	1.099
022	CASTIGLIONE DEI PEPOLI	112	51	615	304	248	141	975	496
023	CREPELLANO	170	99	750	388	198	107	1.118	594
024	CREVALCORE	203	90	1.202	612	360	180	1.765	882
025	DOZZA	99	45	487	262	187	96	773	403
026	FONTANELICE	23	9	144	66	62	30	229	105
027	GAGGIO MONTANO	68	30	392	194	147	75	607	299
028	GALLIERA	72	35	372	170	134	80	578	285
029	GRANAGLIONE	36	18	170	81	64	29	270	128
030	GRANAROLO DELL'EMILIA	182	75	767	387	207	96	1.156	558
031	GRIZZANA	54	29	245	135	88	46	387	210
032	IMOLA	1.079	570	6.218	3.165	1.934	1.032	9.231	4.767
033	LIZZANO IN BELVEDERE	36	14	202	97	64	31	302	142
034	LOIANO	52	27	222	112	95	38	369	177
035	MALALBERGO	125	54	531	276	166	80	822	410
036	MARZABOTTO	86	39	434	234	125	63	645	336
037	MEDICINA	239	114	1.225	622	432	219	1.896	955
038	MINERBIO	123	63	609	315	177	80	909	458
039	MOLINELLA	256	134	1.134	560	309	160	1.699	854
040	MONGHIDORO	44	22	180	99	80	47	304	168
041	MONTERENZIO	37	20	210	115	103	51	350	186
042	MONTE SAN PIETRO	118	58	556	279	177	87	851	424
043	MONTEVEGLIO	70	41	286	147	90	50	446	238
044	MONZUNO	77	40	385	204	136	76	598	320
045	MORDANO	65	43	415	228	154	76	634	347
046	OZZANO DELL'EMILIA	204	105	1.006	536	345	189	1.555	830
047	PIANORO	284	141	1.480	763	408	209	2.172	1.113
048	PIEVE DI CENTO	172	93	802	424	232	132	1.206	649
049	PORRETTA TERME	64	30	468	242	145	58	677	330
050	SALA BOLOGNESE	116	61	497	264	165	82	778	407
051	SAN BENEDETTO VAL DI SAMBRO	77	40	401	216	145	79	623	335
052	SAN GIORGIO DI PIANO	105	57	503	252	115	52	723	361
053	SAN GIOVANNI IN PERSICETO	551	314	2.276	1.208	603	317	3.430	1.839
054	SAN LAZZARO DI SAVENA	717	376	3.358	1.765	749	395	4.824	2.536
055	SAN PIETRO IN CASALE	201	99	815	407	254	138	1.270	644
056	SANT'AGATA BOLOGNESE	122	65	488	256	133	72	743	393
057	SASSO MARCONI	264	147	1.416	718	394	208	2.074	1.073
058	SAVIGNO	41	18	163	85	62	33	266	136
059	VERGATO	106	59	529	267	207	99	842	425
060	ZOLA PREDOSA	365	192	1.801	886	470	243	2.636	1.321
	<b>TOTALE PROVINCIA</b>	<b>17.264</b>	<b>8.916</b>	<b>89.964</b>	<b>46.249</b>	<b>23.799</b>	<b>12.302</b>	<b>131.027</b>	<b>67.467</b>



## per sesso, classe di età e condizione non professionale

CASALINGHE	DA 14 ANNI IN POI								TOTALE		Codice dei Comuni
	STUDENTI		RITIRATI DAL LAVORO		ALTRI		TOTALE		MF	M	
	MF	M	MF	M	MF	M	MF	M			
785	373	169	1.222	566	76	60	2.456	795	3.780	1.475	001
664	276	136	794	383	65	49	1.799	568	3.101	1.267	002
294	200	94	1.297	531	63	36	1.854	661	2.535	1.042	003
717	230	123	938	446	99	56	1.984	625	2.816	1.031	004
290	182	99	778	342	73	35	1.323	476	1.895	764	005
<b>73.334</b>	<b>31.473</b>	<b>15.858</b>	<b>82.779</b>	<b>43.406</b>	<b>8.278</b>	<b>4.575</b>	<b>195.864</b>	<b>63.839</b>	<b>252.838</b>	<b>93.190</b>	<b>006</b>
310	99	48	546	266	60	33	1.015	347	1.412	544	007
1.312	713	368	2.824	1.222	559	320	5.408	1.910	7.254	2.866	008
811	329	141	1.018	483	68	52	2.226	676	3.935	1.556	009
462	92	35	503	309	93	54	1.150	398	1.387	522	010
5.003	2.318	1.120	4.854	2.624	985	515	13.160	4.259	18.371	6.962	011
275	99	43	458	230	40	26	872	299	1.258	497	012
248	49	19	516	262	39	28	852	309	1.099	427	013
189	56	23	249	146	43	17	537	186	662	259	014
540	111	55	532	343	64	28	1.247	426	1.636	636	015
243	118	60	468	193	59	37	888	290	1.309	509	016
276	160	87	617	237	36	21	1.089	345	1.577	593	017
229	77	31	596	267	38	29	940	327	1.313	520	018
1.263	648	299	1.835	873	182	115	3.928	1.287	6.040	2.334	019
1.739	687	340	2.402	1.197	413	207	5.241	1.744	7.741	3.007	020
1.192	548	273	1.581	794	143	95	3.464	1.162	5.632	2.261	021
1.470	301	149	767	611	113	58	2.651	818	3.626	1.314	022
705	325	155	1.082	534	76	50	2.188	739	3.306	1.333	023
1.014	601	334	2.552	1.050	146	91	4.313	1.475	6.078	2.357	024
459	177	72	543	254	56	47	1.235	373	2.008	776	025
272	48	21	283	142	15	11	618	174	847	279	026
889	146	61	664	433	60	39	1.759	533	2.366	832	027
314	182	86	996	403	113	61	1.605	550	2.183	835	028
592	77	47	368	293	75	39	1.112	379	1.382	507	029
572	294	146	962	418	94	61	1.922	625	3.078	1.183	030
493	89	35	499	309	46	30	1.127	374	1.514	584	031
6.747	3.518	1.700	10.981	5.384	2.736	1.237	23.982	8.321	33.213	13.088	032
513	122	58	546	297	52	34	1.233	389	1.535	531	033
421	76	43	374	219	42	24	913	286	1.282	463	034
450	243	125	1.355	547	100	53	2.148	725	2.970	1.135	035
643	160	90	702	373	57	41	1.562	504	2.207	840	036
924	591	274	2.689	1.128	234	134	4.438	1.536	6.334	2.491	037
460	255	129	1.362	572	91	42	2.168	743	3.077	1.201	038
894	568	276	2.904	1.218	256	131	4.622	1.625	6.321	2.479	039
479	85	45	401	249	60	40	1.025	334	1.329	502	040
360	96	50	374	202	100	52	930	304	1.280	490	041
640	211	100	792	411	53	43	1.696	554	2.547	978	042
330	93	47	456	223	87	42	966	312	1.412	550	043
763	152	82	516	356	55	36	1.486	474	2.084	794	044
463	183	83	514	253	141	86	1.301	422	1.935	769	045
831	324	144	998	503	121	65	2.274	712	3.829	1.542	046
1.797	744	368	1.411	824	236	140	4.188	1.332	6.360	2.445	047
484	358	159	1.020	402	86	56	1.948	617	3.154	1.266	048
1.034	294	157	870	527	109	62	2.307	746	2.984	1.076	049
440	187	84	631	270	61	31	1.319	385	2.097	792	050
729	169	91	736	390	75	46	1.709	527	2.332	862	051
476	289	139	972	399	73	45	1.810	583	2.533	944	052
2.337	1.223	643	4.050	1.772	562	332	8.172	2.747	11.602	4.586	053
3.591	2.130	1.085	3.604	1.794	338	216	9.663	3.095	14.487	5.631	054
813	405	201	1.742	744	79	64	3.039	1.009	4.309	1.653	055
519	181	81	901	382	68	43	1.669	506	2.412	899	056
1.725	687	303	1.815	1.049	212	111	4.439	1.463	6.513	2.536	057
374	56	20	396	214	38	25	864	259	1.130	395	058
905	293	132	1.116	633	77	52	2.391	817	3.233	1.242	059
1.533	793	412	2.112	1.012	202	141	4.640	1.565	7.276	2.886	060
<b>128.631</b>	<b>55.564</b>	<b>27.648</b>	<b>161.863</b>	<b>81.914</b>	<b>18.671</b>	<b>10.299</b>	<b>364.729</b>	<b>119.861</b>	<b>495.756</b>	<b>187.328</b>	

**TAV. 12 - Popolazione residente che rientra giornalmente nella propria dimora abituale, secondo il luogo di lavoro o di studio**

Codice dei Comuni	COMUNI	OCCUPATI		SCOLARI E STUDENTI		PERSONE CHE FREQUENTANO UN CORSO DI FORMAZIONE PROFESSIONALE		TOTALE	
		Nello stesso Comune	Fuori del Comune	Nello stesso Comune	Fuori del Comune	Nello stesso Comune	Fuori del Comune	Nello stesso Comune	Fuori del Comune
001	ANZOLA DELL'EMILIA	1.503	1.847	1.057	401	4	1	2.564	2.249
002	ARGELATO	1.280	1.648	929	347	2	6	2.211	2.001
003	BARICELLA	936	844	543	188	2	1	1.481	1.033
004	BAZZANO	1.049	905	633	228	2	1	1.684	1.134
005	BENTIVOGLIO	587	859	390	214	3	—	980	1.073
006	<b>BOLOGNA</b>	<b>138.614</b>	<b>30.180</b>	<b>77.214</b>	<b>1.242</b>	<b>236</b>	<b>6</b>	<b>216.064</b>	<b>31.428</b>
007	BORGO TOSSIGNANO	364	427	294	88	—	—	658	515
008	BUDRIO	2.660	1.544	1.629	467	7	2	4.296	2.013
009	CALDERARA DI RENO	1.766	1.915	1.217	457	9	1	2.992	2.373
010	CAMUGNANO	288	202	151	73	—	—	439	275
011	CASALECCHIO DI RENO	4.962	9.629	4.574	1.948	29	9	9.565	11.586
012	CASALFUMANESE	447	340	192	165	—	—	639	505
013	CASTEL D'AIANO	206	134	162	41	—	—	368	175
014	CASTEL DEL RIO	162	138	100	42	—	—	262	180
015	CASTEL DI CASIO	325	468	227	155	3	—	555	623
016	CASTEL GUELFO DI BOLOGNA	338	410	271	146	—	—	609	556
017	CASTELLO D'ARGILE	470	586	376	149	2	—	848	735
018	CASTELLO DI SERRAVALLE	205	329	258	93	—	—	463	422
019	CASTEL MAGGIORE	2.250	3.157	1.817	479	11	—	4.078	3.636
020	CASTEL SAN PIETRO TERME	2.850	3.011	2.012	540	—	2	4.862	3.553
021	CASTENASO	1.871	2.956	1.664	592	8	—	3.543	3.548
022	CASTIGLIONE DEI PEPOLI	1.109	805	907	75	5	—	2.021	880
023	CREPELLANO	1.316	1.410	791	424	8	1	2.115	1.835
024	CREVALCORE	2.502	1.540	1.470	488	6	1	3.978	2.029
025	DOZZA	747	740	541	205	—	—	1.288	945
026	FONTANELICE	245	213	157	43	—	—	402	256
027	GAGGIO MONTANO	515	574	412	166	2	—	929	740
028	GALLIERA	803	677	437	166	2	2	1.242	845
029	GRANAGLIONE	222	392	122	154	—	—	344	546
030	GRANAROLO DELL'EMILIA	1.563	1.225	902	314	5	1	2.470	1.540
031	GRIZZANA	316	538	162	208	2	1	480	747
032	IMOLA	16.657	4.546	9.371	1.002	10	3	26.038	5.551
033	LIZZANO IN BELVEDERE	399	143	227	88	3	—	629	231
034	LOIANO	497	336	303	37	3	—	803	373
035	MALALBERGO	1.060	939	633	234	4	1	1.697	1.174
036	MARZABOTTO	774	783	452	213	1	—	1.227	996
037	MEDICINA	2.921	1.616	1.422	550	11	—	4.354	2.166
038	MINERBIO	1.012	1.096	716	234	2	—	1.730	1.330
039	MOLINELLA	3.727	887	1.494	381	11	1	5.232	1.269
040	MONGHIDORO	473	274	229	63	1	—	703	337
041	MONTERENZIO	397	436	221	104	—	—	618	540
042	MONTE SAN PIETRO	834	1.023	568	284	4	1	1.406	1.308
043	MONTEVEGLIO	487	371	225	195	4	—	716	566
044	MONZUNO	615	588	452	133	4	—	1.071	721
045	MORDANO	841	421	477	169	—	—	1.318	590
046	OZZANO DELL'EMILIA	2.197	1.506	1.142	361	4	1	3.343	1.868
047	PIANORO	2.990	2.300	1.561	840	19	3	4.570	3.143
048	PIEVE DI CENTO	1.437	862	912	347	9	3	2.358	1.212
049	PORRETTA TERME	1.441	380	670	128	10	—	2.121	508
050	SALA BOLOGNESE	749	965	589	191	1	1	1.339	1.157
051	SAN BENEDETTO VAL DI SAMBRO	855	487	483	123	1	—	1.339	610
052	SAN GIORGIO DI PIANO	1.007	1.058	598	278	4	—	1.609	1.336
053	SAN GIOVANNI IN PERSICETO	5.120	2.688	3.317	598	20	5	8.457	3.291
054	SAN LAZZARO DI SAVENA	3.847	7.637	4.026	1.847	30	11	7.903	9.495
055	SAN PIETRO IN CASALE	1.625	1.322	1.034	325	5	1	2.664	1.648
056	SANT'AGATA BOLOGNESE	901	674	585	183	3	3	1.489	860
057	SASSO MARCONI	2.953	2.204	1.609	674	16	1	4.578	2.879
058	SAVIGNO	211	283	196	48	1	1	408	332
059	VERGATO	1.475	692	666	222	1	—	2.142	914
060	ZOLA PREDOSA	3.707	2.832	2.007	859	9	3	5.723	3.694
	<b>TOTALE PROVINCIA</b>	<b>233.680</b>	<b>108.992</b>	<b>137.796</b>	<b>21.009</b>	<b>539</b>	<b>74</b>	<b>372.015</b>	<b>130.075</b>

TAV. 13 - Famiglie residenti per ampiezza della famiglia

Codice dei Comuni	COMUNI	FAMIGLIE CON COMPONENTI									
		1		2	3	4	5	6	7	8 e più	
		TOTALE	di cui non in coabitazione							Famiglie	Componenti
001	ANZOLA DELL'EMILIA	410	247	701	864	561	167	50	15	13	109
002	ARGELATO	225	175	573	738	482	169	44	18	10	86
003	BARICELLA	334	249	589	518	295	103	22	8	4	34
004	BAZZANO	345	297	541	527	349	125	26	9	5	45
005	BENTIVOGLIO	171	141	340	393	262	101	28	9	13	110
006	<b>BOLOGNA</b>	<b>42.703</b>	<b>33.610</b>	<b>53.828</b>	<b>46.399</b>	<b>27.550</b>	<b>7.701</b>	<b>1.818</b>	<b>425</b>	<b>200</b>	<b>1.722</b>
007	BORGO TOSSIGNANO	189	176	235	182	192	70	22	4	4	35
008	BUDRIO	795	666	1.266	1.281	777	332	112	49	30	258
009	CALDERARA DI RENO	359	261	729	968	589	193	65	18	14	122
010	CAMUGNANO	227	220	251	186	115	44	21	8	5	42
011	CASALECCHIO DI RENO	1.658	1.412	3.368	3.965	2.470	800	184	51	19	163
012	CASALFUMANESE	104	103	223	218	141	67	33	16	3	24
013	CASTEL D'AIANO	193	188	223	172	79	39	19	10	1	8
014	CASTEL DEL RIO	114	114	113	98	65	32	11	3	—	—
015	CASTEL DI CASIO	226	210	304	238	172	48	19	7	3	26
016	CASTEL GUELFO DI BOLOGNA	106	78	195	225	184	70	41	9	5	41
017	CASTELLO D'ARGILE	183	118	305	269	190	87	29	11	4	35
018	CASTELLO DI SERRAVALLE	161	144	253	233	129	62	18	9	7	58
019	CASTEL MAGGIORE	668	394	1.273	1.383	852	224	78	16	9	78
020	CASTEL SAN PIETRO TERME	941	693	1.415	1.529	1.073	343	114	36	30	251
021	CASTENASO	371	291	963	1.214	807	337	85	28	18	159
022	CASTIGLIONE DEI PEPOLI	495	464	612	582	388	132	42	11	4	34
023	CREPELLANO	307	217	596	726	468	158	65	22	14	131
024	CREVALCORE	896	519	1.277	1.133	723	246	68	27	14	132
025	DOZZA	201	151	317	374	286	109	43	13	3	29
026	FONTANELICE	113	92	135	141	92	28	16	9	10	87
027	GAGGIO MONTANO	317	295	417	358	260	103	33	3	2	19
028	GALLIERA	347	206	477	431	241	91	29	6	4	34
029	GRANAGLIONE	318	303	271	199	114	33	10	—	—	—
030	GRANAROLO DELL'EMILIA	309	177	554	723	442	139	45	10	11	100
031	GRIZZANA	261	228	284	243	146	61	11	6	6	48
032	IMOLA	3.339	3.302	5.527	5.541	3.940	1.396	520	180	138	1.240
033	LIZZANO IN BELVEDERE	280	277	285	179	147	54	15	6	1	8
034	LOIANO	177	163	232	217	139	57	17	8	4	33
035	MALALBERGO	396	256	738	643	351	106	38	9	6	50
036	MARZABOTTO	250	229	398	398	278	91	38	10	6	57
037	MEDICINA	711	495	1.213	1.182	796	273	105	49	33	293
038	MINERBIO	426	264	691	639	375	105	49	16	8	72
039	MOLINELLA	812	669	1.320	1.216	764	250	71	21	15	138
040	MONGHIDORO	205	179	271	215	154	51	23	8	1	8
041	MONTERENZIO	175	162	253	221	141	50	21	9	5	42
042	MONTE SAN PIETRO	261	233	442	493	339	124	42	15	6	52
043	MONTEVEGLIO	171	142	258	274	157	62	24	5	3	30
044	MONZUNO	203	196	358	336	246	86	29	13	5	41
045	MORDANO	157	131	337	343	227	112	42	13	12	108
046	OZZANO DELL'EMILIA	393	267	628	895	572	208	61	23	10	88
047	PIANORO	574	483	1.113	1.325	951	303	71	21	14	124
048	PIEVE DI CENTO	262	243	459	594	457	188	63	14	8	68
049	PORRETTA TERME	399	353	538	507	293	120	26	4	4	37
050	SALA BOLOGNESE	166	103	387	470	314	108	39	14	8	71
051	SAN BENEDETTO VAL DI SAMBRO	260	246	327	362	258	113	54	15	3	29
052	SAN GIORGIO DI PIANO	274	215	480	512	346	119	29	11	10	89
053	SAN GIOVANNI IN PERSICETO	1.427	902	2.107	2.188	1.494	466	159	49	23	211
054	SAN LAZZARO DI SAVENA	1.413	998	2.499	2.938	2.098	664	164	38	26	231
055	SAN PIETRO IN CA SALE	685	339	869	923	504	142	52	20	8	67
056	SANT'AGATA BOLOGNESE	165	156	386	442	324	127	48	14	8	69
057	SASSO MARCONI	510	484	1.053	1.254	856	376	102	38	13	124
058	SAVIGNO	210	179	217	177	130	47	12	4	1	9
059	VERGATO	484	440	645	592	331	130	32	5	2	16
060	ZOLA PREDOSA	565	465	1.285	1.495	1.114	369	117	29	17	151
	<b>TOTALE PROVINCIA</b>	<b>69.397</b>	<b>55.010</b>	<b>97.944</b>	<b>93.081</b>	<b>58.590</b>	<b>18.511</b>	<b>5.264</b>	<b>1.527</b>	<b>863</b>	<b>7.576</b>

TAV. 14 - Famiglie residenti secondo

Codice dei Comuni	COMUNI	FAMIGLIE					
		CONIUGI				CONIUGI	
		TOTALE		di cui con altre persone		TOTALE	
		Famiglie	Componenti	Famiglie	Componenti	Famiglie	Componenti
001	ANZOLA DELL'EMILIA	616	1.304	63	198	1.502	5.593
002	ARGELATO	480	1.009	42	133	1.307	4.916
003	BARICELLA	517	1.090	46	148	839	3.089
004	BAZZANO	436	912	31	102	916	3.435
005	BENTIVOGLIO	304	651	32	107	715	2.759
006	<b>BOLOGNA</b>	<b>41.054</b>	<b>84.980</b>	<b>2.568</b>	<b>8.008</b>	<b>73.231</b>	<b>266.429</b>
007	BORGO TOSSIGNANO	168	351	12	39	418	1.658
008	BUDRIO	1.095	2.350	120	400	2.225	8.618
009	CALDERARA DI RENO	610	1.326	70	246	1.650	6.130
010	CAMUGNANO	196	407	13	41	324	1.266
011	CASALECCHIO DI RENO	2.767	5.807	240	753	6.656	24.524
012	CASALFUMANESE	197	418	18	60	415	1.640
013	CASTEL D'AIANO	185	379	9	27	276	1.063
014	CASTEL DEL RIO	92	213	18	65	161	630
015	CASTEL DI CASIO	275	585	27	89	424	1.613
016	CASTEL GUELFO DI BOLOGNA	167	354	18	56	475	1.891
017	CASTELLO D'ARGILE	258	552	24	84	522	2.038
018	CASTELLO DI SERRAVALLE	219	469	23	77	389	1.507
019	CASTEL MAGGIORE	1.080	2.235	58	191	2.357	8.615
020	CASTEL SAN PIETRO TERME	1.165	2.445	87	289	2.790	10.587
021	CASTENASO	855	1.809	79	257	2.240	8.520
022	CASTIGLIONE DEI PEPOLI	493	1.025	36	111	1.020	3.854
023	CREPELLANO	521	1.128	53	192	1.277	4.851
024	CREVALCORE	1.078	2.243	74	235	1.931	7.219
025	DOZZA	264	563	27	89	747	2.893
026	FONTANELICE	106	223	10	31	259	1.040
027	GAGGIO MONTANO	364	770	31	104	673	2.558
028	GALLIERA	395	819	28	85	714	2.666
029	GRANAGLIONE	206	417	5	15	313	1.141
030	GRANAROLO DELL'EMILIA	485	1.038	48	164	1.224	4.536
031	GRIZZANA	235	485	15	45	419	1.592
032	IMOLA	4.455	9.355	336	1.117	10.057	38.622
033	LIZZANO IN BELVEDERE	233	486	18	56	353	1.369
034	LOIANO	190	392	9	30	382	1.462
035	MALALBERGO	666	1.390	54	166	1.038	3.812
036	MARZABOTTO	336	702	26	82	722	2.753
037	MEDICINA	1.010	2.101	66	213	2.135	8.233
038	MINERBIO	616	1.301	51	171	1.058	3.945
039	MOLINELLA	1.154	2.441	101	335	2.034	7.544
040	MONGHIDORO	210	439	14	47	383	1.485
041	MONTERENZIO	219	452	13	40	381	1.472
042	MONTE SAN PIETRO	350	736	25	86	894	3.397
043	MONTEVEGLIO	233	502	24	84	458	1.730
044	MONZUNO	276	579	24	75	616	2.380
045	MORDANO	287	606	25	82	671	2.654
046	OZZANO DELL'EMILIA	526	1.123	46	163	1.583	5.955
047	PIANORO	913	1.915	69	227	2.420	9.055
048	PIEVE DI CENTO	368	772	32	100	1.192	4.611
049	PORRETTA TERME	456	956	44	132	828	3.097
050	SALA BOLOGNESE	337	716	35	112	853	3.264
051	SAN BENEDETTO VAL DI SAMBRO	239	499	20	61	700	2.762
052	SAN GIORGIO DI PIANO	403	864	43	144	898	3.409
053	SAN GIOVANNI IN PERSICETO	1.697	3.536	123	388	3.885	14.637
054	SAN LAZZARO DI SAVENA	2.004	4.152	110	364	5.312	19.812
055	SAN PIETRO IN CASALE	720	1.514	52	178	1.472	5.387
056	SANT'AGATA BOLOGNESE	337	732	45	148	824	3.198
057	SASSO MARCONI	901	1.914	87	286	2.304	8.828
058	SAVIGNO	166	344	10	32	322	1.214
059	VERGATO	530	1.103	37	117	964	3.544
060	ZOLA PREDOSA	1.072	2.253	88	285	2.767	10.436
	<b>TOTALE PROVINCIA</b>	<b>77.787</b>	<b>162.232</b>	<b>5.552</b>	<b>17.762</b>	<b>155.915</b>	<b>578.938</b>

## la tipologia della famiglia

COMPOSTE DA						ALTRO TIPO DI FAMIGLIA		TOTALE		Codice dei Comuni
E FIGLI		UN GENITORE E FIGLI								
di cui con altre persone		TOTALE		di cui con altre persone		Famiglie	Componenti	Famiglie	Componenti	
Famiglie	Componenti	Famiglie	Componenti	Famiglie	Componenti					
220	1.093	155	451	46	191	508	649	2.781	7.997	001
212	1.067	142	423	46	183	330	486	2.259	6.834	002
138	674	104	290	30	121	413	514	1.873	4.983	003
129	631	132	360	34	129	443	586	1.927	5.293	004
153	773	72	208	28	102	226	306	1.317	3.924	005
<b>7.424</b>	<b>35.002</b>	<b>16.151</b>	<b>43.216</b>	<b>3.663</b>	<b>13.839</b>	<b>50.188</b>	<b>59.241</b>	<b>180.624</b>	<b>453.866</b>	<b>006</b>
72	358	64	168	15	59	248	341	898	2.518	007
481	2.464	261	781	95	374	1.061	1.462	4.642	13.211	008
228	1.136	188	562	70	287	487	662	2.935	8.680	009
66	341	53	155	16	68	284	363	857	2.191	010
1.004	4.838	954	2.696	294	1.148	2.138	2.766	12.515	35.793	011
79	428	47	158	18	80	146	221	805	2.437	012
45	241	49	141	14	59	226	275	736	1.858	013
39	191	30	80	9	31	153	218	436	1.141	014
77	375	44	128	15	56	274	339	1.017	2.665	015
93	484	40	123	10	51	153	239	835	2.607	016
89	455	63	184	16	65	235	307	1.078	3.081	017
72	384	60	182	19	82	204	263	872	2.421	018
264	1.294	278	752	72	276	788	947	4.503	12.549	019
458	2.285	354	1.014	104	409	1.172	1.506	5.481	15.552	020
364	1.849	209	648	80	336	519	740	3.823	11.717	021
121	591	145	405	37	134	608	756	2.266	6.040	022
209	1.103	151	475	57	235	407	560	2.356	7.014	023
219	1.150	320	961	105	434	1.055	1.277	4.384	11.700	024
128	656	68	200	18	78	267	368	1.346	4.024	025
55	302	32	89	8	35	147	208	544	1.560	026
101	492	69	207	22	88	387	483	1.493	4.018	027
111	550	91	242	15	63	426	536	1.626	4.263	028
28	127	56	146	9	32	370	434	945	2.138	029
163	812	133	402	45	189	391	513	2.233	6.489	030
48	246	47	129	10	39	317	397	1.018	2.603	031
1.636	8.663	1.980	6.258	825	3.539	4.089	5.141	20.581	59.376	032
61	296	54	146	13	52	327	384	967	2.385	033
56	282	48	161	16	73	231	309	851	2.324	034
169	828	92	247	25	96	491	627	2.287	6.076	035
118	618	89	282	34	144	322	425	1.469	4.162	036
374	1.954	308	965	119	502	909	1.199	4.362	12.498	037
146	740	115	319	25	103	520	663	2.309	6.228	038
376	1.828	274	832	102	425	1.007	1.300	4.469	12.117	039
49	248	55	149	9	31	280	392	928	2.465	040
69	368	62	196	26	100	213	269	875	2.389	041
161	795	110	366	39	162	368	510	1.722	5.009	042
59	303	51	145	13	54	212	279	954	2.656	043
92	466	103	299	31	115	281	389	1.276	3.647	044
136	743	83	238	23	99	202	281	1.243	3.779	045
215	1.102	180	545	66	253	501	654	2.790	8.277	046
337	1.639	272	786	96	369	767	1.035	4.372	12.791	047
169	861	137	414	44	178	348	477	2.045	6.274	048
108	510	134	377	34	128	473	559	1.891	4.989	049
149	759	85	244	27	111	231	325	1.506	4.549	050
104	521	108	325	26	114	345	469	1.392	4.055	051
150	754	125	354	41	159	355	462	1.781	5.089	052
492	2.482	541	1.551	156	629	1.790	2.295	7.913	22.019	053
622	3.034	778	2.241	246	952	1.746	2.213	9.840	28.418	054
165	828	184	522	54	208	827	1.014	3.203	8.437	055
175	883	104	334	42	173	249	385	1.514	4.649	056
419	2.093	294	932	133	541	703	1.010	4.202	12.684	057
34	169	57	171	16	74	253	310	798	2.039	058
121	576	137	386	37	151	590	734	2.221	5.767	059
408	2.021	424	1.302	164	685	728	986	4.991	14.977	060
<b>20.060</b>	<b>98.756</b>	<b>27.546</b>	<b>77.063</b>	<b>7.502</b>	<b>29.493</b>	<b>83.929</b>	<b>103.059</b>	<b>345.177</b>	<b>921.292</b>	

TAV. 15 - Abitazioni in complesso (occupate)

Codice dei Comuni	COMUNI	ABITAZIONI OCCUPATE								
		NUMERO	Superficie m <sup>2</sup>	STANZE				Numero medio di stanze per abitazione	OCCU	
				Adibite esclusivamente o promiscuamente ad abitazione	Cucine	Adibite esclusivamente ad altro uso	TOTALE		Famiglie	Componenti
001	ANZOLA DELL'EMILIA	2.539	230.625	8.262	2.176	141	10.579	4,2	2.781	7.997
002	ARGELATO	2.169	209.018	7.497	2.050	83	9.630	4,4	2.259	6.834
003	BARICELLA	1.718	160.370	6.424	1.315	127	7.866	4,6	1.871	4.978
004	BAZZANO	1.839	161.204	6.241	1.510	34	7.785	4,2	1.924	5.286
005	BENTIVOGLIO	1.251	125.172	4.597	1.198	122	5.917	4,7	1.314	3.919
<b>006</b>	<b>BOLOGNA</b>	<b>169.989</b>	<b>13.883.102</b>	<b>511.277</b>	<b>131.316</b>	<b>3.825</b>	<b>646.418</b>	<b>3,8</b>	<b>180.386</b>	<b>453.536</b>
007	BORGO TOSSIGNANO	880	77.179	2.980	795	31	3.806	4,3	898	2.518
008	BUDRIO	4.401	418.181	15.941	3.757	297	19.995	4,5	4.630	13.184
009	CALDERARA DI RENO	2.764	256.238	9.179	2.205	131	11.515	4,2	2.921	8.650
010	CAMUGNANO	842	71.176	3.093	730	29	3.852	4,6	857	2.191
011	CASALECCHIO DI RENO	12.126	970.141	35.888	8.031	207	44.126	3,6	12.505	35.768
012	CASALFUMANESE	801	79.249	2.964	755	44	3.763	4,7	805	2.437
013	CASTEL D'AIANO	727	60.200	2.406	661	31	3.098	4,3	736	1.858
014	CASTEL DEL RIO	433	36.331	1.526	403	34	1.963	4,5	433	1.138
015	CASTEL DI CASIO	998	87.255	3.488	900	27	4.415	4,4	1.016	2.664
016	CASTEL GUELFO DI BOLOGNA	780	78.581	2.902	787	51	3.740	4,8	835	2.607
017	CASTELLO D'ARGILE	982	100.061	3.597	903	60	4.560	4,6	1.078	3.081
018	CASTELLO DI SERRAVALLE	846	74.214	2.838	753	33	3.624	4,3	872	2.421
019	CASTEL MAGGIORE	4.072	362.436	12.915	3.677	179	16.771	4,1	4.501	12.547
020	CASTEL SAN PIETRO TERME	5.100	470.407	17.214	4.720	214	22.148	4,3	5.464	15.522
021	CASTENASO	3.641	333.242	12.141	2.761	137	15.039	4,1	3.803	11.673
022	CASTIGLIONE DEI PEPOLI	2.212	190.255	7.700	1.840	96	9.636	4,4	2.255	6.028
023	CREPELLANO	2.156	207.507	7.616	1.888	110	9.614	4,5	2.343	6.998
024	CREVALCORE	3.857	370.590	13.639	3.511	277	17.427	4,5	4.381	11.678
025	DOZZA	1.258	126.591	4.647	1.163	20	5.830	4,6	1.345	4.023
026	FONTANELICE	512	47.081	1.738	511	11	2.260	4,4	544	1.560
027	GAGGIO MONTANO	1.447	126.680	5.172	1.255	52	6.479	4,5	1.481	3.986
028	GALLIERA	1.422	136.370	5.438	1.045	116	6.599	4,6	1.626	4.263
029	GRANAGLIONE	933	72.288	3.013	823	27	3.863	4,1	945	2.138
030	GRANAROLO DELL'EMILIA	2.012	194.145	6.849	1.740	140	8.729	4,3	2.231	6.478
031	GRIZZANA	982	81.536	3.176	955	29	4.160	4,2	1.018	2.603
032	IMOLA	20.528	1.913.293	71.635	19.160	759	91.554	4,5	20.578	59.372
033	LIZZANO IN BELVEDERE	947	76.825	3.332	910	49	4.291	4,5	950	2.337
034	LOIANO	830	71.083	2.811	623	46	3.480	4,2	851	2.324
035	MALALBERGO	2.085	191.070	7.557	1.766	180	9.503	4,6	2.286	6.075
036	MARZABOTTO	1.439	124.441	4.717	1.241	74	6.032	4,2	1.466	4.156
037	MEDICINA	3.995	356.717	13.919	3.639	213	17.771	4,4	4.361	12.495
038	MINERBIO	2.054	180.433	7.186	1.738	102	9.026	4,4	2.309	6.228
039	MOLINELLA	4.225	379.627	14.894	3.930	175	18.999	4,5	4.468	12.116
040	MONGHIDORO	894	80.405	3.220	788	76	4.084	4,6	928	2.465
041	MONTERENZIO	850	78.812	2.996	685	67	3.748	4,4	875	2.389
042	MONTE SAN PIETRO	1.678	159.680	5.646	1.534	142	7.322	4,4	1.722	5.009
043	MONTEVEGLIO	905	86.568	3.180	794	49	4.023	4,4	954	2.656
044	MONZUNO	1.260	109.421	4.118	1.103	46	5.267	4,2	1.276	3.647
045	MORDANO	1.190	116.866	4.348	1.012	31	5.391	4,5	1.243	3.779
046	OZZANO DELL'EMILIA	2.575	225.205	8.160	2.144	137	10.441	4,1	2.785	8.269
047	PIANORO	4.216	386.949	14.058	3.427	183	17.668	4,2	4.370	12.784
048	PIEVE DI CENTO	2.000	199.987	7.350	1.678	165	9.193	4,6	2.043	6.269
049	PORRETTA TERME	1.816	151.162	6.136	1.563	40	7.739	4,3	1.886	4.983
050	SALA BOLOGNESE	1.368	132.584	5.059	1.290	93	6.442	4,7	1.498	4.524
051	SAN BENEDETTO VAL DI SAMBRO	1.366	115.384	4.741	1.187	89	6.017	4,4	1.392	4.055
052	SAN GIORGIO DI PIANO	1.688	157.924	5.882	1.607	98	7.587	4,5	1.778	5.080
053	SAN GIOVANNI IN PERSICETO	7.124	676.486	25.050	6.264	602	31.916	4,5	7.896	21.970
054	SAN LAZZARO DI SAVENA	9.194	832.519	29.542	6.865	371	36.778	4,0	9.839	28.415
055	SAN PIETRO IN CASALE	2.738	251.139	10.063	2.398	174	12.635	4,6	3.203	8.437
056	SANT'AGATA BOLOGNESE	1.478	140.017	5.035	1.271	117	6.423	4,3	1.510	4.640
057	SASSO MARCONI	4.152	394.889	13.922	3.855	214	17.991	4,3	4.201	12.667
058	SAVIGNO	761	66.352	2.628	651	50	3.329	4,4	797	2.038
059	VERGATO	2.166	177.296	7.006	1.905	70	8.981	4,1	2.221	5.767
060	ZOLA PREDOSA	4.803	422.226	15.367	3.721	155	19.243	4,0	4.989	14.973
	<b>TOTALE PROVINCIA</b>	<b>326.014</b>	<b>28.052.785</b>	<b>1.041.916</b>	<b>264.883</b>	<b>11.282</b>	<b>1.318.081</b>	<b>4,0</b>	<b>344.733</b>	<b>920.483</b>

## e non occupate); altri tipi di alloggio

PANTI		ABITAZIONI NON OCCUPATE				TOTALE			ALTRI TIPI DI ALLOGGIO			Codice dei Comuni
Numero medio occupanti per abitazione	Numero medio occupanti per stanza	NUMERO	di cui con persone temporaneamente presenti	STANZE	Numero medio stanze per abitazione	NUMERO	STANZE	Numero medio stanze per abitazione	NUMERO	OCCUPANTI		
										Famiglie	Componenti	
3,1	0,8	184	2	876	4,8	2.723	11.455	4,2	—	—	—	001
3,2	0,7	277	5	1.295	4,7	2.446	10.925	4,5	—	—	—	002
2,9	0,6	165	7	703	4,3	1.883	8.569	4,6	2	2	5	003
2,9	0,7	191	1	759	4,0	2.030	8.544	4,2	2	2	4	004
3,1	0,7	254	11	801	3,2	1.505	6.718	4,5	3	3	5	005
<b>2,7</b>	<b>0,7</b>	<b>18.012</b>	<b>4.267</b>	<b>59.540</b>	<b>3,3</b>	<b>188.001</b>	<b>705.958</b>	<b>3,8</b>	<b>145</b>	<b>148</b>	<b>189</b>	<b>006</b>
2,9	0,7	288	12	1.173	4,1	1.168	4.979	4,3	—	—	—	007
3,0	0,7	569	15	2.591	4,6	4.970	22.586	4,5	12	12	27	008
3,1	0,8	260	7	1.076	4,1	3.024	12.591	4,2	14	14	30	009
2,6	0,6	1.062	10	4.225	4,0	1.904	8.077	4,2	—	—	—	010
2,9	0,8	616	81	2.233	3,6	12.742	46.359	3,6	9	9	22	011
3,0	0,7	139	1	650	4,7	940	4.413	4,7	—	—	—	012
2,6	0,6	1.418	4	5.440	3,8	2.145	8.538	4,0	—	—	—	013
2,6	0,6	319	4	1.296	4,1	752	3.259	4,3	3	3	3	014
2,7	0,6	1.107	10	4.458	4,0	2.105	8.873	4,2	1	1	1	015
3,3	0,7	159	1	847	5,3	939	4.587	4,9	—	—	—	016
3,1	0,7	152	—	703	4,6	1.134	5.263	4,6	—	—	—	017
2,9	0,7	400	1	1.758	4,4	1.246	5.382	4,3	—	—	—	018
3,1	0,8	333	30	1.408	4,2	4.405	18.179	4,1	2	2	2	019
3,0	0,7	914	30	4.099	4,5	6.014	26.247	4,4	17	17	30	020
3,2	0,8	323	26	1.299	4,0	3.964	16.338	4,1	20	20	44	021
2,7	0,6	1.507	12	6.282	4,2	3.719	15.918	4,3	10	11	12	022
3,2	0,7	284	8	1.363	4,8	2.440	10.977	4,5	12	12	15	023
3,0	0,7	325	13	1.409	4,3	4.182	18.836	4,5	—	—	—	024
3,2	0,7	297	3	1.402	4,7	1.555	7.232	4,7	1	1	1	025
3,0	0,7	234	6	1.018	4,4	746	3.278	4,4	—	—	—	026
2,8	0,6	1.421	4	5.569	3,9	2.868	12.048	4,2	12	12	32	027
3,0	0,7	217	1	1.048	4,8	1.639	7.647	4,7	—	—	—	028
2,3	0,6	1.505	21	6.098	4,1	2.438	9.961	4,1	—	—	—	029
3,2	0,8	200	7	964	4,8	2.212	9.693	4,4	—	—	—	030
2,7	0,6	1.249	4	5.144	4,1	2.231	9.304	4,2	—	—	—	031
2,9	0,7	2.349	75	9.788	4,2	22.877	101.342	4,4	3	3	4	032
2,5	0,6	2.390	3	9.406	3,9	3.337	13.697	4,1	15	15	37	033
2,8	0,7	1.393	19	5.304	3,8	2.223	8.784	4,0	—	—	—	034
2,9	0,7	187	7	784	4,2	2.272	10.287	4,5	1	1	1	035
2,9	0,7	280	5	1.269	4,5	1.719	7.301	4,2	3	3	6	036
3,1	0,7	371	19	1.508	4,1	4.366	19.279	4,4	1	1	3	037
3,0	0,7	191	14	837	4,4	2.245	9.863	4,4	—	—	—	038
2,9	0,6	532	6	2.386	4,5	4.757	21.385	4,5	1	1	1	039
2,8	0,6	1.567	—	6.782	4,3	2.461	10.866	4,4	—	—	—	040
2,8	0,6	686	25	3.123	4,6	1.536	6.871	4,5	—	—	—	041
3,0	0,7	647	16	3.054	4,7	2.325	10.376	4,5	—	—	—	042
2,9	0,7	299	2	1.335	4,5	1.204	5.358	4,5	—	—	—	043
2,9	0,7	1.372	1	5.395	3,9	2.632	10.662	4,1	—	—	—	044
3,2	0,7	107	1	522	4,9	1.297	5.913	4,6	—	—	—	045
3,2	0,8	364	14	1.460	4,0	2.939	11.901	4,0	5	5	8	046
3,0	0,7	832	16	3.775	4,5	5.048	21.443	4,2	2	2	7	047
3,1	0,7	230	—	998	4,3	2.230	10.191	4,6	—	—	—	048
2,7	0,6	844	10	3.380	4,0	2.660	11.119	4,2	2	2	2	049
3,3	0,7	159	2	896	5,6	1.527	7.338	4,8	1	2	7	050
3,0	0,7	1.558	11	6.669	4,3	2.924	12.686	4,3	—	—	—	051
3,0	0,7	119	1	620	5,2	1.807	8.207	4,5	2	3	9	052
3,1	0,7	738	13	3.258	4,4	7.862	35.174	4,5	2	5	12	053
3,1	0,8	843	165	3.267	3,9	10.037	40.045	4,0	—	—	—	054
3,1	0,7	338	2	1.550	4,6	3.076	14.185	4,6	—	—	—	055
3,1	0,7	157	3	623	4,0	1.635	7.046	4,3	1	1	2	056
3,1	0,7	845	43	4.166	4,9	4.997	22.157	4,4	1	1	17	057
2,7	0,6	714	3	3.145	4,4	1.475	6.474	4,4	—	—	—	058
2,7	0,6	1.394	12	5.484	3,9	3.560	14.465	4,1	—	—	—	059
3,1	0,8	362	10	1.612	4,5	5.165	20.855	4,0	2	2	4	060
<b>2,8</b>	<b>0,7</b>	<b>56.249</b>	<b>5.102</b>	<b>219.923</b>	<b>3,9</b>	<b>382.263</b>	<b>1.538.004</b>	<b>4,0</b>	<b>307</b>	<b>316</b>	<b>542</b>	

TAV. 16 - Abitazioni occupate

Codice dei Comuni	COMUNI	PROPRIETÀ							ABITAZIONI	Superficie m <sup>2</sup>
		ABITAZIONI	Superficie m <sup>2</sup>	Superficie media per abitazione	STANZE		OCCUPANTI			
					TOTALE	Adibite esclusivamente o promiscuamente ad abitazione	Famiglie	Componenti		
001	ANZOLA DELL'EMILIA	1.407	136.824	97,2	6.144	4.817	1.559	4.455	991	79.184
002	ARGELATO	1.217	124.022	101,9	5.662	4.441	1.269	3.888	797	67.162
003	BARICELLA	1.151	114.998	99,9	5.604	4.581	1.267	3.405	411	31.824
004	BAZZANO	852	86.566	101,6	4.044	3.302	911	2.600	841	61.756
005	BENTIVOGLIO	652	71.477	109,6	3.342	2.621	697	2.149	478	41.267
<b>006</b>	<b>BOLOGNA</b>	<b>74.686</b>	<b>6.840.191</b>	<b>91,6</b>	<b>309.496</b>	<b>248.830</b>	<b>79.506</b>	<b>204.788</b>	<b>89.469</b>	<b>6.550.464</b>
007	BORGO TOSSIGNANO	469	45.893	97,9	2.232	1.784	482	1.395	332	23.930
008	BUDRIO	2.400	250.401	104,3	11.777	9.491	2.547	7.510	1.657	131.957
009	CALDERARA DI RENO	1.616	161.115	99,7	7.152	5.725	1.719	5.287	920	73.394
010	CAMUGNANO	672	58.072	86,4	3.173	2.555	686	1.741	113	8.338
011	CASALECCHIO DI RENO	5.467	485.575	88,8	21.460	17.512	5.651	16.231	6.259	450.174
012	CASALFUMANESE	490	52.024	106,2	2.487	1.992	492	1.542	216	17.562
013	CASTEL D'AIANO	469	40.547	86,5	2.097	1.639	473	1.181	193	14.375
014	CASTEL DEL RIO	237	22.714	95,8	1.218	964	237	620	159	10.585
015	CASTEL DI CASIO	726	65.836	90,7	3.338	2.656	744	1.922	210	16.461
016	CASTEL GUELFO DI BOLOGNA	453	50.927	112,4	2.379	1.875	493	1.626	242	19.199
017	CASTELLO D'ARGILE	599	66.534	111,1	2.997	2.365	672	2.006	320	26.499
018	CASTELLO DI SERRAVALLE	494	46.887	94,9	2.269	1.799	512	1.478	245	18.407
019	CASTEL MAGGIORE	2.168	208.196	96,0	9.445	7.341	2.432	6.770	1.706	135.606
020	CASTEL SAN PIETRO TERME	2.883	289.870	100,5	13.434	10.594	3.125	9.162	1.806	140.701
021	CASTENASO	2.018	200.210	99,2	8.853	7.128	2.127	6.540	1.404	110.842
022	CASTIGLIONE DEI PEPOLI	1.523	136.412	89,6	6.925	5.568	1.558	4.083	554	42.593
023	CRESPELLANO	1.183	124.695	105,4	5.616	4.500	1.302	3.982	738	59.625
024	CREVALCORE	2.357	246.256	104,5	11.447	9.047	2.734	7.355	1.245	99.549
025	DOZZA	724	79.637	110,0	3.611	2.913	784	2.407	383	32.574
026	FONTANELICE	289	29.670	102,7	1.409	1.110	314	921	165	11.275
027	GAGGIO MONTANO	1.003	91.820	91,5	4.708	3.770	1.032	2.822	315	24.140
028	GALLIERA	907	93.528	103,1	4.481	3.725	1.059	2.856	416	33.079
029	GRANAGLIONE	682	53.821	78,9	2.912	2.262	691	1.482	200	14.591
030	GRANAROLO DELL'EMILIA	1.003	108.307	108,0	4.694	3.745	1.121	3.311	845	68.553
031	GRIZZANA	573	51.319	89,6	2.598	2.023	589	1.480	345	24.722
032	IMOLA	12.107	1.235.427	102,0	58.185	46.041	12.140	36.793	7.176	553.982
033	LIZZANO IN BELVEDERE	754	63.112	83,7	3.531	2.761	755	1.796	123	8.380
034	LOIANO	431	39.216	91,0	1.915	1.558	443	1.188	321	24.278
035	MALALBERGO	1.317	130.157	98,8	6.391	5.107	1.477	3.920	623	48.545
036	MARZABOTTO	677	67.814	100,2	3.207	2.562	695	2.008	650	46.080
037	MEDICINA	2.438	235.221	96,5	11.582	9.190	2.727	7.960	1.247	92.903
038	MINERBIO	1.107	107.728	97,3	5.277	4.269	1.277	3.455	798	58.955
039	MOLINELLA	2.552	251.400	98,5	12.304	9.730	2.732	7.534	1.374	100.958
040	MONGHIDORO	635	59.944	94,4	3.059	2.418	662	1.770	192	14.825
041	MONTERENZIO	446	48.051	107,7	2.236	1.811	468	1.312	338	24.699
042	MONTE SAN PIETRO	897	97.720	108,9	4.307	3.355	924	2.703	606	46.270
043	MONTEVEGLIO	553	56.946	103,0	2.611	2.086	591	1.662	245	19.381
044	MONZUNO	644	63.830	99,1	3.000	2.382	655	1.894	531	37.940
045	MORDANO	874	92.604	106,0	4.264	3.476	921	2.909	246	17.870
046	OZZANO DELL'EMILIA	1.248	119.628	95,9	5.388	4.244	1.351	4.055	1.129	87.492
047	PIANORO	1.920	201.878	105,1	8.888	7.103	2.003	5.871	1.767	130.886
048	PIEVE DI CENTO	1.253	139.641	111,4	6.357	5.138	1.291	4.139	616	47.594
049	PORRETTA TERME	1.084	95.639	88,2	4.881	3.891	1.137	2.940	638	47.981
050	SALA BOLOGNESE	809	83.638	103,4	4.068	3.218	893	2.701	425	34.912
051	SAN BENEDETTO VAL DI SAMBRO	974	86.437	88,7	4.523	3.590	993	2.907	292	21.209
052	SAN GIORGIO DI PIANO	976	99.452	101,9	4.728	3.707	1.038	3.029	603	47.663
053	SAN GIOVANNI IN PERSICETO	4.482	456.569	101,9	21.354	16.921	5.053	14.330	2.165	174.177
054	SAN LAZZARO DI SAVENA	4.623	475.635	102,9	20.401	16.478	4.972	14.627	4.143	316.104
055	SAN PIETRO IN CASALE	1.734	169.917	98,0	8.436	6.754	2.083	5.460	838	65.884
056	SANT'AGATA BOLOGNESE	847	89.075	105,2	4.019	3.188	874	2.760	527	40.850
057	SASSO MARCONI	2.024	228.595	112,9	9.942	7.848	2.054	6.344	1.752	133.122
058	SAVIGNO	515	48.486	94,1	2.448	1.953	542	1.427	185	13.191
059	VERGATO	1.167	103.514	88,7	5.180	4.099	1.197	3.179	886	64.299
060	ZOLA PREDOSA	2.299	227.700	99,0	10.132	8.136	2.406	7.347	2.134	160.911
	<b>TOTALE PROVINCIA</b>	<b>162.757</b>	<b>15.609.318</b>	<b>95,9</b>	<b>719.618</b>	<b>575.689</b>	<b>173.139</b>	<b>475.015</b>	<b>146.545</b>	<b>10.921.729</b>



## per titolo di godimento

AFFITTO					ALTRO TITOLO							Codice dei Comuni
Superficie media per abitazione	STANZE		OCCUPANTI		ABITAZIONI	Superficie m <sup>2</sup>	Superficie media per abitazione	STANZE		OCCUPANTI		
	TOTALE	Adibite esclusiva- mente o promiscua- mente ad abitazione	Famiglie	Componenti				TOTALE	Adibite esclusiva- mente o promiscua- mente ad abitazione	Famiglie	Componenti	
79.9	3.767	2.913	1.066	3.069	141	14.617	103,7	668	532	156	473	001
84.3	3.201	2.455	828	2.456	155	17.834	115,1	767	601	162	490	002
77.4	1.611	1.311	437	1.155	156	13.548	86,8	651	532	167	418	003
73.4	3.121	2.442	863	2.261	146	12.882	88,2	620	497	150	425	004
86.3	1.963	1.500	494	1.383	121	12.428	102,7	612	476	123	387	005
<b>73,2</b>	<b>314.104</b>	<b>244.507</b>	<b>94.607</b>	<b>234.207</b>	<b>5.834</b>	<b>492.447</b>	<b>84,4</b>	<b>22.818</b>	<b>17.940</b>	<b>6.273</b>	<b>14.541</b>	<b>006</b>
72.1	1.203	899	336	875	79	7.356	93,1	371	297	80	248	007
79.6	6.576	5.136	1.725	4.627	344	35.823	104,1	1.642	1.314	358	1.047	008
79.8	3.393	2.697	956	2.643	228	21.729	95,3	970	757	246	720	009
73.8	439	350	114	317	57	4.766	83,6	240	188	57	133	010
71.9	21.106	17.118	6.431	18.412	400	34.392	86,0	1.560	1.258	423	1.125	011
81,3	822	619	216	571	95	9.663	101,7	454	353	97	324	012
74,5	724	556	197	514	65	5.278	81,2	277	211	66	163	013
66,6	577	430	159	398	37	3.032	81,9	168	132	37	120	014
78,4	822	633	210	569	62	4.958	80,0	255	199	62	173	015
79,3	937	689	255	716	85	8.455	99,5	424	338	87	265	016
82,8	1.246	972	339	886	63	7.028	111,6	317	260	67	189	017
75,1	911	684	249	640	107	8.920	83,4	444	355	111	303	018
79,5	6.456	4.905	1.848	5.164	198	18.634	94,1	870	669	221	613	019
77,9	6.831	5.158	1.909	5.104	411	39.836	96,9	1.883	1.462	430	1.256	020
78,9	5.193	4.210	1.437	4.448	219	22.190	101,3	993	803	239	685	021
76,9	2.138	1.678	558	1.594	135	11.250	83,3	573	454	139	351	022
80,8	2.896	2.231	783	2.231	235	23.187	98,7	1.102	885	258	785	023
80,0	4.787	3.659	1.362	3.529	255	24.785	97,2	1.193	933	285	794	024
85,0	1.534	1.194	403	1.147	151	14.380	95,2	685	540	158	469	025
68,3	559	394	168	414	58	6.136	105,8	292	234	62	225	026
76,6	1.222	972	319	827	129	10.720	83,1	549	430	130	337	027
79,5	1.630	1.312	454	1.113	99	9.763	98,6	488	401	113	294	028
73,0	754	596	202	528	51	3.876	76,0	197	155	52	128	029
81,1	3.242	2.482	927	2.641	164	17.285	105,4	793	622	183	526	030
71,7	1.273	930	359	945	64	5.495	85,9	289	223	70	178	031
77,2	27.437	20.926	7.188	18.752	1.245	123.884	99,5	5.932	4.668	1.250	3.827	032
68,1	462	348	124	349	70	5.333	76,2	298	223	71	192	033
75,6	1.204	964	327	893	78	7.589	97,3	361	289	81	243	034
77,9	2.483	1.974	658	1.755	145	12.368	85,3	629	476	151	400	035
70,9	2.311	1.756	656	1.805	112	10.547	94,2	514	399	115	343	036
74,5	4.775	3.626	1.299	3.566	310	28.593	92,2	1.414	1.103	335	969	037
73,9	3.070	2.364	870	2.305	149	13.750	92,3	679	553	162	468	038
73,5	5.354	4.111	1.425	3.756	299	27.269	91,2	1.341	1.053	311	826	039
77,2	740	582	197	535	67	5.636	84,1	285	220	69	160	040
73,1	1.209	953	341	894	66	6.062	91,8	303	232	66	183	041
76,4	2.262	1.717	618	1.794	175	15.690	89,7	753	574	180	512	042
79,1	930	709	252	684	107	10.241	95,7	482	385	111	310	043
71,5	1.885	1.431	535	1.517	85	7.651	90,0	382	305	86	236	044
72,6	829	637	251	652	70	6.392	91,3	298	235	71	218	045
77,5	4.175	3.233	1.218	3.557	198	18.085	91,3	878	683	216	657	046
74,1	6.259	4.722	1.829	5.201	529	54.185	102,4	2.521	2.233	538	1.712	047
77,3	2.228	1.731	621	1.740	131	12.752	97,3	608	481	131	390	048
75,2	2.476	1.947	655	1.790	94	7.542	80,2	382	298	94	253	049
82,1	1.716	1.318	458	1.393	134	14.034	104,7	658	523	147	430	050
72,6	1.074	825	294	864	100	7.738	77,4	420	326	105	284	051
79,0	2.372	1.795	627	1.727	109	10.809	99,2	487	380	113	324	052
80,5	8.416	6.468	2.321	6.221	477	45.740	95,9	2.146	1.661	522	1.419	053
76,3	14.576	11.636	4.413	12.536	428	40.780	95,3	1.801	1.428	454	1.252	054
78,6	3.436	2.691	937	2.484	166	15.338	92,4	763	618	183	493	055
77,5	1.939	1.478	529	1.566	104	10.092	97,0	465	369	107	314	056
76,0	6.443	4.839	1.765	5.254	376	33.172	88,2	1.606	1.235	382	1.069	057
71,3	646	492	192	467	61	4.675	76,6	235	183	63	144	058
72,6	3.295	2.508	907	2.288	113	9.483	83,9	506	399	117	300	059
75,4	7.532	5.994	2.197	6.482	370	33.615	90,9	1.579	1.237	386	1.144	060
<b>74,5</b>	<b>526.572</b>	<b>409.407</b>	<b>153.915</b>	<b>398.211</b>	<b>16.712</b>	<b>1.521.738</b>	<b>91,1</b>	<b>71.891</b>	<b>56.820</b>	<b>17.679</b>	<b>47.257</b>	

TAV. 17 - Abitazioni occupate

Codice dei Comuni	COMUNI	EPOCA DI						
		Prima del 1919		1919 - 1945		1946 - 1960		1961
		Abitazioni	Stanze	Abitazioni	Stanze	Abitazioni	Stanze	Abitazioni
001	ANZOLA DELL'EMILIA	251	1.099	158	690	412	1.634	1.027
002	ARGELATO	255	1.241	167	746	134	562	522
003	BARICELLA	385	1.635	221	1.030	232	1.131	446
004	BAZZANO	418	1.589	192	801	260	1.064	513
005	BENTIVOGLIO	297	1.402	194	938	191	900	271
006	BOLOGNA	22.167	83.383	28.061	101.226	61.130	226.388	44.401
007	BORGO TOSSIGNANO	87	357	71	312	307	1.255	185
008	BUDRIO	1.330	6.099	424	1.845	745	3.342	1.117
009	CALDERARA DI RENO	268	1.225	229	958	174	750	445
010	CAMUGNANO	302	1.355	141	660	84	419	134
011	CASALECCHIO DI RENO	302	1.187	595	2.038	3.722	12.974	6.452
012	CASALFUMANESE	132	599	70	301	193	853	141
013	CASTEL D'AIANO	155	678	78	347	166	681	144
014	CASTEL DEL RIO	152	711	69	303	114	462	45
015	CASTEL DI CASIO	238	998	140	609	89	388	202
016	CASTEL GUELFO DI BOLOGNA	147	706	121	527	172	777	144
017	CASTELLO D'ARGILE	188	855	106	467	111	442	243
018	CASTELLO DI SERRAVALLE	234	976	89	381	94	391	168
019	CASTEL MAGGIORE	302	1.400	188	816	738	2.876	1.499
020	CASTEL SAN PIETRO TERME	780	3.297	379	1.592	997	4.195	1.474
021	CASTENASO	236	1.202	154	673	505	1.994	1.264
022	CASTIGLIONE DEI PEPOLI	414	1.803	265	1.135	307	1.310	639
023	CREPELLANO	379	1.816	177	771	287	1.174	667
024	CREVALCORE	969	4.136	332	1.503	772	3.521	974
025	DOZZA	145	650	104	468	114	478	332
026	FONTANELICE	140	623	38	181	133	479	76
027	GAGGIO MONTANO	331	1.511	111	535	196	921	347
028	GALLIERA	282	1.311	162	795	197	858	406
029	GRANAGLIONE	393	1.636	101	408	111	436	144
030	GRANAROLO DELL'EMILIA	377	1.745	90	427	162	695	737
031	GRIZZANA	282	1.210	105	439	151	555	166
032	IMOLA	2.416	9.833	1.989	8.472	4.812	20.716	6.338
033	LIZZANO IN BELVEDERE	295	1.425	130	556	194	856	210
034	LOIANO	169	777	35	157	148	564	225
035	MALALBERGO	305	1.296	243	1.140	495	2.150	557
036	MARZABOTTO	244	1.035	115	479	330	1.213	310
037	MEDICINA	824	3.315	447	1.901	908	4.036	959
038	MINERBIO	671	2.893	265	1.078	247	1.118	392
039	MOLINELLA	811	3.490	451	1.986	978	4.250	1.125
040	MONGHIDORO	197	877	72	325	151	643	230
041	MONTERENZIO	105	527	52	213	160	575	206
042	MONTE SAN PIETRO	306	1.370	177	723	189	714	371
043	MONTEVEGLIO	199	880	110	509	72	304	164
044	MONZUNO	194	877	106	427	283	1.058	341
045	MORDANO	137	570	152	631	260	1.056	303
046	OZZANO DELL'EMILIA	237	1.146	156	649	286	1.122	807
047	PIANORO	180	784	265	1.002	1.047	3.843	1.260
048	PIEVE DI CENTO	285	1.088	189	733	233	960	518
049	PORRETTA TERME	465	1.878	216	888	365	1.497	427
050	SALA BOLOGNESE	177	972	200	1.018	158	697	419
051	SAN BENEDETTO VAL DI SAMBRO	281	1.274	149	715	227	936	335
052	SAN GIORGIO DI PIANO	372	1.649	223	1.011	217	964	417
053	SAN GIOVANNI IN PERSICETO	1.323	5.638	733	3.389	1.261	5.704	2.154
054	SAN LAZZARO DI SAVENA	536	2.271	360	1.371	1.521	5.545	4.259
055	SAN PIETRO IN CASALE	640	2.877	289	1.351	394	1.805	756
056	SANT'AGATA BOLOGNESE	287	1.244	180	779	252	1.101	414
057	SASSO MARCONI	491	2.068	325	1.282	775	2.984	1.348
058	SAVIGNO	238	977	64	284	115	466	175
059	VERGATO	385	1.555	188	738	524	2.010	539
060	ZOLA PREDOSA	499	1.956	323	1.210	542	1.958	2.146
	<b>TOTALE PROVINCIA</b>	<b>45.607</b>	<b>184.977</b>	<b>41.536</b>	<b>158.939</b>	<b>90.144</b>	<b>344.750</b>	<b>93.030</b>

## per epoca di costruzione

COSTRUZIONE									Codice dei Comuni
- 1971	1972 - 1975		1976 - 1980		dopo il 1980		TOTALE		
Stanze	Abitazioni	Stanze	Abitazioni	Stanze	Abitazioni	Stanze	Abitazioni	Stanze	
4.085	392	1.701	286	1.297	13	73	2.539	10.579	001
2.288	385	1.721	670	2.906	36	166	2.169	9.630	002
2.024	200	921	207	984	27	141	1.718	7.866	003
2.306	264	1.157	174	789	18	79	1.839	7.785	004
1.264	141	677	138	634	19	102	1.251	5.917	005
<b>175.161</b>	<b>6.963</b>	<b>30.595</b>	<b>6.065</b>	<b>24.927</b>	<b>1.202</b>	<b>4.738</b>	<b>169.989</b>	<b>646.418</b>	<b>006</b>
802	86	406	126	589	18	85	880	3.806	007
5.036	379	1.825	375	1.696	31	152	4.401	19.995	008
1.969	524	2.278	1.001	3.843	123	492	2.764	11.515	009
627	92	407	80	346	9	38	842	3.852	010
23.117	568	2.566	458	2.104	29	140	12.126	44.126	011
680	108	561	139	675	18	94	801	3.763	012
613	89	380	76	318	19	81	727	3.098	013
236	21	106	30	136	2	9	433	1.963	014
907	176	797	133	631	20	85	998	4.415	015
778	79	376	112	551	5	25	780	3.740	016
1.136	152	745	162	815	20	100	982	4.560	017
721	119	521	128	569	14	65	846	3.624	018
6.204	666	2.760	647	2.567	32	148	4.072	16.771	019
6.433	465	2.133	854	3.822	151	676	5.100	22.148	020
5.065	823	3.389	614	2.523	45	193	3.641	15.039	021
2.759	293	1.328	260	1.146	34	155	2.212	9.636	022
2.924	364	1.644	240	1.096	42	189	2.156	9.614	023
4.423	387	1.813	366	1.749	57	282	3.857	17.427	024
1.578	234	1.112	280	1.307	49	237	1.258	5.830	025
335	37	205	76	373	12	64	512	2.260	026
1.491	226	974	216	947	20	100	1.447	6.479	027
1.883	124	574	225	1.058	26	120	1.422	6.599	028
610	90	379	90	377	4	17	933	3.863	029
2.970	391	1.691	238	1.112	17	89	2.012	8.729	030
727	129	582	135	584	14	63	982	4.160	031
29.105	2.140	10.378	2.438	11.391	395	1.659	20.528	91.554	032
922	61	270	55	254	2	8	947	4.291	033
945	130	554	109	429	14	54	830	3.480	034
2.638	238	1.091	225	1.075	22	113	2.085	9.503	035
1.361	209	899	198	881	33	164	1.439	6.032	036
4.527	411	1.946	402	1.850	44	196	3.995	17.771	037
1.783	226	1.015	237	1.067	16	72	2.054	9.026	038
5.116	400	1.872	405	2.002	55	283	4.225	18.999	039
1.093	122	593	114	513	8	40	894	4.084	040
952	145	659	164	741	18	81	850	3.748	041
1.613	349	1.588	248	1.147	38	167	1.678	7.322	042
712	172	758	178	811	10	49	905	4.023	043
1.422	188	834	141	616	7	33	1.260	5.267	044
1.473	137	700	180	866	21	95	1.190	5.391	045
3.105	642	2.711	428	1.624	19	84	2.575	10.441	046
5.416	588	2.588	770	3.547	106	488	4.216	17.668	047
2.456	333	1.757	413	2.053	29	146	2.000	9.193	048
1.916	176	816	143	642	24	102	1.816	7.739	049
1.894	213	954	178	804	23	103	1.368	6.442	050
1.479	200	878	158	669	16	66	1.366	6.017	051
1.886	253	1.145	191	853	15	79	1.688	7.587	052
9.621	873	4.102	705	3.142	75	320	7.124	31.916	053
16.482	1.376	6.040	1.040	4.678	102	391	9.194	36.778	054
3.496	399	1.865	230	1.092	30	149	2.738	12.635	055
1.807	151	647	177	771	17	74	1.478	6.423	056
5.915	789	3.756	362	1.745	62	241	4.152	17.991	057
808	87	407	75	353	7	34	761	3.329	058
2.402	283	1.213	221	946	26	117	2.166	8.981	059
8.317	822	3.644	422	1.894	49	264	4.803	19.243	060
<b>381.814</b>	<b>27.080</b>	<b>122.004</b>	<b>25.208</b>	<b>110.927</b>	<b>3.409</b>	<b>14.670</b>	<b>326.014</b>	<b>1.318.081</b>	

## TAV. 18 - Abitazioni occupate

Codice dei Comuni	COMUNI	ABITAZIONI							
		1			2			3	
		Abitazioni	Occupanti		Abitazioni	Occupanti		Abitazioni	Occu
			Famiglie	Componenti		Famiglie	Componenti		Famiglie
001	ANZOLA DELL'EMILIA	8	9	11	119	125	202	644	681
002	ARGELATO	1	1	1	86	86	153	326	339
003	BARICELLA	9	9	13	131	135	217	272	279
004	BAZZANO	6	6	6	143	143	241	356	365
005	BENTIVOGLIO	3	3	6	40	40	62	236	244
006	<b>BOLOGNA</b>	<b>1.402</b>	<b>1.439</b>	<b>1.906</b>	<b>18.180</b>	<b>18.676</b>	<b>33.311</b>	<b>55.509</b>	<b>58.093</b>
007	BORGHI TOSIGNANO	2	2	2	68	68	103	210	213
008	BUDRIO	21	21	29	261	268	487	848	872
009	CALDERARA DI RENO	20	20	38	184	188	343	587	602
010	CAMUGNANO	4	4	6	51	51	78	144	146
011	CASALECCHIO DI RENO	23	23	35	935	943	1.916	5.255	5.370
012	CASALFIUMANESE	1	1	1	37	37	56	130	130
013	CASTEL D'AIANO	6	6	6	54	54	87	174	177
014	CASTEL DEL RIO	1	1	1	41	41	50	97	97
015	CASTEL DI CASIO	7	7	10	54	54	93	149	150
016	CASTEL GUELFO DI BOLOGNA	—	—	—	34	34	57	122	126
017	CASTELLO D'ARGILE	1	1	1	46	49	71	167	177
018	CASTELLO DI SERRAVALLE	5	5	5	60	60	103	160	162
019	CASTEL MAGGIORE	20	20	36	253	260	480	933	987
020	CASTEL SAN PIETRO TERME	26	26	36	282	289	465	882	918
021	CASTENASO	12	12	19	181	181	373	910	928
022	CASTIGLIONE DEI PEPOLI	19	22	38	167	167	300	406	414
023	CREPELLANO	8	9	15	103	105	193	364	379
024	CREVALCORE	7	7	9	162	172	257	756	809
025	DOZZA	1	1	1	45	46	71	179	188
026	FONTANELICE	1	1	1	42	42	66	115	117
027	GAGGIO MONTANO	3	3	3	74	74	116	272	275
028	GALLIERA	1	1	1	67	70	94	248	274
029	GRANAGLIONE	4	4	7	71	71	112	230	231
030	GRANAROLO DELL'EMILIA	—	—	—	102	103	203	455	482
031	GRIZZANA	10	10	16	63	63	100	218	224
032	IMOLA	140	140	170	1.192	1.195	1.822	3.032	3.037
033	LIZZANO IN BELVEDERE	4	4	4	70	70	115	183	185
034	LOIANO	5	5	9	66	67	119	205	209
035	MALALBERGO	2	2	2	126	130	217	286	297
036	MARZABOTTO	8	8	10	106	106	191	381	384
037	MEDICINA	12	12	14	303	307	488	781	809
038	MINERBIO	10	10	12	114	114	177	417	447
039	MOLINELLA	9	10	14	232	236	394	725	736
040	MONGHIDORO	2	2	2	40	41	55	181	185
041	MONTERENZIO	5	5	7	58	58	92	213	214
042	MONTE SAN PIETRO	7	7	7	105	108	192	362	368
043	MONTEVEGLIO	13	13	16	43	44	71	156	163
044	MONZUNO	3	3	3	89	89	170	348	349
045	MORDANO	9	9	9	88	88	147	206	211
046	OZZANO DELL'EMILIA	7	8	11	219	228	508	680	724
047	PIANORO	9	9	13	342	353	741	1.150	1.170
048	PIEVE DI CENTO	17	17	20	161	161	303	299	302
049	PORRETTA TERME	8	8	13	122	129	217	346	355
050	SALA BOLOGNESE	4	4	4	37	40	74	204	214
051	SAN BENEDETTO VAL DI SAMBRO	8	8	10	79	80	141	281	282
052	SAN GIORGIO DI PIANO	5	5	7	96	99	153	245	251
053	SAN GIOVANNI IN PERSICETO	33	34	44	427	439	756	1.191	1.267
054	SAN LAZZARO DI SAVENA	35	35	51	697	716	1.465	2.819	2.965
055	SAN PIETRO IN CASALE	4	4	6	99	100	175	345	381
056	SANT'AGATA BOLOGNESE	12	12	15	92	92	171	330	335
057	SASSO MARCONI	12	12	13	242	243	465	975	978
058	SAVIGNO	7	7	9	65	66	91	125	128
059	VERGATO	9	9	9	168	169	261	510	518
060	ZOLA PREDOSA	13	14	19	325	332	670	1.482	1.518
	<b>TOTALE PROVINCIA</b>	<b>2.044</b>	<b>2.090</b>	<b>2.782</b>	<b>27.939</b>	<b>28.595</b>	<b>50.901</b>	<b>89.812</b>	<b>93.431</b>

## per numero di stanze

CON STANZE												Codice dei Comuni
panti	4			5			6 e più					
	Abitazioni	Occupanti		Abitazioni	Occupanti		Abitazioni	Stanze	Occupanti			
		Famiglie	Componenti		Famiglie	Componenti			Famiglie	Componenti		
Componenti												
1.746	972	1.061	3.048	539	607	1.917	257	1.818	298	1.073	001	
857	919	947	2.751	541	562	1.872	296	2.098	324	1.200	002	
616	631	678	1.772	294	314	933	381	2.785	456	1.427	003	
840	713	744	2.108	366	387	1.157	255	1.743	279	934	004	
558	434	451	1.308	244	256	803	294	2.170	320	1.182	005	
<b>135.532</b>	<b>55.737</b>	<b>59.422</b>	<b>156.364</b>	<b>26.073</b>	<b>28.361</b>	<b>82.597</b>	<b>13.088</b>	<b>88.816</b>	<b>14.395</b>	<b>43.826</b>	<b>006</b>	
486	220	221	601	223	233	739	157	1.043	161	587	007	
1.961	1.468	1.542	4.245	891	941	2.953	912	6.581	986	3.509	008	
1.592	1.086	1.132	3.345	600	652	2.126	287	2.022	327	1.206	009	
317	284	286	708	165	171	484	194	1.353	199	598	010	
14.588	4.055	4.205	12.565	1.316	1.398	4.640	542	3.668	566	2.024	011	
320	267	267	771	187	188	622	179	1.295	182	667	012	
379	237	239	603	134	137	400	122	844	123	383	013	
210	119	119	327	78	78	243	97	723	97	307	014	
317	382	386	991	242	247	760	164	1.115	172	493	015	
295	265	270	833	148	157	510	211	1.506	248	912	016	
377	325	350	974	227	254	785	216	1.531	247	873	017	
333	335	345	974	155	163	499	131	904	137	507	018	
2.427	1.669	1.847	5.174	810	930	2.859	387	2.720	457	1.571	019	
2.126	2.026	2.142	6.104	1.219	1.327	4.153	665	4.713	762	2.638	020	
2.537	1.515	1.571	4.826	649	704	2.349	374	2.630	407	1.569	021	
966	767	775	2.077	486	501	1.512	367	2.567	376	1.135	022	
957	870	940	2.732	457	500	1.610	354	2.543	410	1.491	023	
1.817	1.371	1.531	4.015	824	950	2.691	737	5.224	912	2.889	024	
434	464	478	1.404	336	365	1.187	233	1.666	267	926	025	
286	146	152	411	108	117	370	100	706	115	426	026	
619	489	500	1.275	364	371	1.161	245	1.736	258	812	027	
563	521	570	1.475	282	335	984	303	2.226	376	1.146	028	
457	344	350	834	161	163	425	123	846	126	303	029	
1.285	778	853	2.476	366	419	1.268	311	2.218	374	1.246	030	
493	350	361	926	191	199	565	150	1.015	161	503	031	
6.433	7.694	7.711	21.323	5.162	5.176	16.697	3.308	23.348	3.319	12.927	032	
363	312	312	796	193	194	520	185	1.385	185	539	033	
497	273	278	773	156	159	490	125	856	133	436	034	
638	858	925	2.403	411	463	1.312	402	2.904	469	1.503	035	
925	439	444	1.287	301	312	1.000	204	1.408	212	743	036	
1.886	1.321	1.422	3.980	787	873	2.720	791	5.591	938	3.407	037	
996	770	842	2.242	406	481	1.403	337	2.427	415	1.398	038	
1.621	1.697	1.772	4.665	777	850	2.526	785	5.678	864	2.896	039	
429	278	287	743	207	213	632	186	1.312	200	604	040	
536	238	247	661	174	176	530	162	1.166	175	563	041	
924	625	644	1.881	300	307	1.017	279	2.019	288	988	042	
375	355	362	1.046	177	194	586	161	1.151	178	562	043	
914	413	414	1.200	231	239	772	176	1.235	182	588	044	
478	341	351	1.018	280	300	942	266	1.824	284	1.185	045	
1.935	936	1.003	2.986	478	532	1.779	255	1.822	290	1.050	046	
3.119	1.284	1.338	3.939	830	867	2.797	601	4.239	633	2.175	047	
825	529	535	1.556	552	567	1.872	442	3.081	461	1.693	048	
784	635	657	1.702	488	506	1.536	217	1.469	231	731	049	
546	507	538	1.581	320	356	1.114	296	2.124	346	1.205	050	
757	479	489	1.377	273	281	928	246	1.727	252	842	051	
577	693	717	2.042	363	382	1.190	286	2.068	324	1.111	052	
2.942	2.635	2.860	7.811	1.548	1.748	5.310	1.290	9.176	1.548	5.107	053	
7.962	3.153	3.380	9.787	1.592	1.748	5.639	898	6.320	995	3.511	054	
777	1.174	1.329	3.445	573	695	1.865	543	3.837	694	2.169	055	
888	504	508	1.558	276	280	932	264	1.841	283	1.076	056	
2.583	1.455	1.467	4.434	827	846	2.781	641	4.615	655	2.391	057	
271	258	269	709	163	170	491	143	970	157	467	058	
1.184	761	776	2.040	476	496	1.471	242	1.682	253	802	059	
4.141	1.771	1.832	5.602	747	787	2.668	465	3.315	506	1.873	060	
<b>222.597</b>	<b>112.147</b>	<b>118.444</b>	<b>322.604</b>	<b>57.744</b>	<b>62.185</b>	<b>188.694</b>	<b>36.328</b>	<b>253.415</b>	<b>39.988</b>	<b>132.905</b>		

## TAV. 19 - Abitazioni occupate

Codice dei Comuni	COMUNI	TOTALE ABITAZIONI		ABITAZIONI						
		Numero	Stanze	ACQUA POTABILE					Nell'abitazione	
				Di acquedotto			Di pozzo o cisterna	TOTALE	1	2 o più
				Nell'abi- tazione	Fuori dell'abi- tazione	TOTALE				
001	ANZOLA DELL'EMILIA	2.539	10.579	2.041	28	2.069	389	2.458	2.099	369
002	ARGELATO	2.169	9.630	2.138	14	2.152	14	2.166	1.591	521
003	BARICELLA	1.718	7.866	1.698	16	1.714	1	1.715	1.327	289
004	BAZZANO	1.839	7.785	1.713	8	1.721	113	1.834	1.540	223
005	BENTIVOGLIO	1.251	5.917	1.187	9	1.196	44	1.240	957	218
<b>006</b>	<b>BOLOGNA</b>	<b>169.989</b>	<b>646.418</b>	<b>169.183</b>	<b>351</b>	<b>169.534</b>	<b>368</b>	<b>169.902</b>	<b>141.499</b>	<b>27.514</b>
007	BORGO TOSSIGNANO	880	3.806	802	4	806	67	873	682	168
008	BUDRIO	4.401	19.995	4.109	46	4.155	193	4.348	3.394	706
009	CALDERARA DI RENO	2.764	11.515	2.638	7	2.645	108	2.753	1.984	732
010	CAMUGNANO	842	3.852	820	1	821	16	837	649	82
011	CASALECCHIO DI RENO	12.126	44.126	11.998	35	12.033	88	12.121	10.550	1.515
012	CASALFUMANESE	801	3.763	683	5	688	85	773	638	125
013	CASTEL D'AIANO	727	3.098	709	7	716	5	721	571	70
014	CASTEL DEL RIO	433	1.963	404	9	413	13	426	324	50
015	CASTEL DI CASIO	998	4.415	993	3	996	1	997	763	176
016	CASTEL GUELFO DI BOLOGNA	780	3.740	671	5	676	85	761	608	143
017	CASTELLO D'ARGILE	982	4.560	959	3	962	15	977	703	231
018	CASTELLO DI SERRAVALLE	846	3.624	794	7	801	40	841	668	94
019	CASTEL MAGGIORE	4.072	16.771	3.984	15	3.999	58	4.057	3.102	920
020	CASTEL SAN PIETRO TERME	5.100	22.148	3.882	14	3.896	971	4.867	3.801	1.116
021	CASTENASO	3.641	15.039	3.193	7	3.200	416	3.616	2.914	664
022	CASTIGLIONE DEI PEPOLI	2.212	9.636	2.177	9	2.186	16	2.202	1.791	277
023	CREPELLANO	2.156	9.614	1.663	21	1.684	450	2.134	1.667	410
024	CREVALCORE	3.857	17.427	3.719	22	3.741	38	3.779	2.965	664
025	DOZZA	1.258	5.830	1.021	4	1.025	216	1.241	938	293
026	FONTANELICE	512	2.260	449	2	451	55	506	410	74
027	GAGGIO MONTANO	1.447	6.479	1.430	5	1.435	9	1.444	1.182	158
028	GALLIERA	1.422	6.599	1.386	14	1.400	12	1.412	1.107	222
029	GRANAGLIONE	933	3.863	925	4	929	3	932	826	77
030	GRANAROLO DELL'EMILIA	2.012	8.729	1.888	13	1.901	88	1.989	1.468	419
031	GRIZZANA	982	4.160	956	8	964	16	980	817	103
032	IMOLA	20.528	91.554	19.870	133	20.003	484	20.487	15.940	3.837
033	LIZZANO IN BELVEDERE	947	4.291	935	3	938	3	941	768	108
034	LOIANO	830	3.480	816	4	820	8	828	712	90
035	MALALBERGO	2.085	9.503	2.045	20	2.065	10	2.075	1.592	345
036	MARZABOTTO	1.439	6.032	1.376	4	1.380	50	1.430	1.164	217
037	MEDICINA	3.995	17.771	3.909	28	3.937	37	3.974	3.260	523
038	MINERBIO	2.054	9.026	1.986	10	1.996	37	2.033	1.604	304
039	MOLINELLA	4.225	18.999	4.191	23	4.214	7	4.221	3.288	748
040	MONGHIDORO	894	4.084	857	6	863	26	889	737	108
041	MONTERENZIO	850	3.748	781	7	788	34	822	683	138
042	MONTE SAN PIETRO	1.678	7.322	1.641	12	1.653	23	1.676	1.184	376
043	MONTEVEGLIO	905	4.023	841	11	852	46	898	693	150
044	MONZUNO	1.260	5.267	1.219	10	1.229	25	1.254	1.047	170
045	MORDANO	1.190	5.391	971	11	982	125	1.107	933	207
046	OZZANO DELL'EMILIA	2.575	10.441	2.151	14	2.165	357	2.522	1.897	590
047	PIANORO	4.216	17.668	4.012	16	4.028	138	4.166	3.048	1.091
048	PIEVE DI CENTO	2.000	9.193	1.971	16	1.987	9	1.996	1.342	529
049	PORRETTA TERME	1.816	7.739	1.810	4	1.814	—	1.814	1.457	301
050	SALA BOLOGNESE	1.368	6.442	1.330	8	1.338	21	1.359	1.116	205
051	SAN BENEDETTO VAL DI SAMBRO	1.366	6.017	1.333	18	1.351	11	1.362	1.126	132
052	SAN GIORGIO DI PIANO	1.688	7.587	1.643	10	1.653	31	1.684	1.372	261
053	SAN GIOVANNI IN PERSICETO	7.124	31.916	6.467	58	6.525	425	6.950	5.336	1.442
054	SAN LAZZARO DI SAVENA	9.194	36.778	8.563	42	8.605	558	9.163	6.730	2.282
055	SAN PIETRO IN CASALE	2.738	12.635	2.660	20	2.680	39	2.719	2.205	377
056	SANT'AGATA BOLOGNESE	1.478	6.423	1.246	27	1.273	174	1.447	1.140	218
057	SASSO MARCONI	4.152	17.991	3.779	16	3.795	330	4.125	2.958	1.036
058	SAVIGNO	761	3.329	727	8	735	19	754	589	52
059	VERGATO	2.166	8.981	2.117	24	2.141	13	2.154	1.812	234
060	ZOLA PREDOSA	4.803	19.243	4.442	27	4.469	299	4.768	3.573	1.045
	<b>TOTALE PROVINCIA</b>	<b>326.014</b>	<b>1.318.081</b>	<b>315.902</b>	<b>1.286</b>	<b>317.188</b>	<b>7.332</b>	<b>324.520</b>	<b>262.841</b>	<b>55.739</b>

## per servizio installato

FORNITE DI											ABITAZIONI SFORNITE DI ACQUA POTABILE E GABINETTO	Codice dei Comuni
GABINETTO						BAGNO	ELETTRICITÀ	RISCALDAMENTO				
		Fuori dell'abitazione		TOTALE				Impianto fisso	Con apparecchi singoli			
TOTALE	di cui con scarico	TOTALE	di cui con scarico	Numero	di cui con scarico							
2.468	2.422	61	30	2.529	2.452	2.429	2.539	2.043	488	3	001	
2.112	2.081	42	11	2.154	2.092	2.090	2.169	1.795	371	1	002	
1.616	1.608	61	17	1.677	1.625	1.599	1.717	1.155	560	2	003	
1.763	1.670	58	36	1.821	1.706	1.670	1.836	1.330	501	—	004	
1.175	1.086	58	11	1.233	1.097	1.160	1.249	735	511	2	005	
<b>169.013</b>	<b>168.698</b>	<b>890</b>	<b>678</b>	<b>169.903</b>	<b>169.376</b>	<b>162.686</b>	<b>169.831</b>	<b>131.506</b>	<b>38.093</b>	<b>10</b>	<b>006</b>	
850	848	20	11	870	859	796	874	492	388	1	007	
4.100	4.043	215	73	4.315	4.116	4.011	4.399	2.794	1.594	6	008	
2.716	2.656	40	15	2.756	2.671	2.684	2.762	2.335	422	1	009	
731	701	51	22	782	723	689	838	254	578	—	010	
12.065	11.737	43	29	12.108	11.766	11.883	12.121	10.343	1.768	—	011	
763	761	19	6	782	767	742	793	486	315	3	012	
641	633	34	8	675	641	584	721	268	455	—	013	
374	372	30	18	404	390	334	420	148	285	3	014	
939	853	30	8	969	861	870	992	507	487	—	015	
751	750	21	13	772	763	729	780	486	294	—	016	
934	926	36	13	970	939	920	982	733	249	—	017	
762	754	60	15	822	769	744	841	498	346	2	018	
4.022	3.719	32	13	4.054	3.732	3.978	4.068	3.523	544	—	019	
4.917	4.893	128	81	5.045	4.974	4.797	5.089	3.791	1.308	13	020	
3.578	3.494	52	18	3.630	3.512	3.539	3.640	3.205	431	—	021	
2.068	1.926	63	39	2.131	1.965	1.951	2.204	1.230	923	4	022	
2.077	1.987	61	31	2.138	2.018	2.028	2.150	1.651	488	—	023	
3.629	3.581	196	84	3.825	3.665	3.575	3.847	2.669	1.187	7	024	
1.231	1.229	22	17	1.253	1.246	1.224	1.258	992	266	—	025	
484	480	14	7	498	487	436	504	235	277	1	026	
1.340	1.325	42	16	1.382	1.341	1.302	1.440	722	713	2	027	
1.329	1.304	68	17	1.397	1.321	1.299	1.421	969	451	1	028	
903	891	16	9	919	900	758	932	387	542	1	029	
1.887	1.829	109	44	1.996	1.873	1.874	2.010	1.571	432	1	030	
920	902	42	20	962	922	846	979	472	508	1	031	
<b>19.777</b>	<b>19.723</b>	<b>692</b>	<b>469</b>	<b>20.469</b>	<b>20.192</b>	<b>19.522</b>	<b>20.509</b>	<b>16.170</b>	<b>4.357</b>	<b>3</b>	<b>032</b>	
876	854	32	15	908	869	811	945	409	504	—	033	
802	775	9	4	811	779	765	828	495	326	—	034	
1.937	1.903	118	48	2.055	1.951	1.937	2.082	1.455	625	4	035	
1.381	1.350	35	20	1.416	1.370	1.339	1.431	907	526	1	036	
3.783	3.609	162	80	3.945	3.689	3.690	3.993	2.769	1.208	4	037	
1.908	1.871	125	52	2.033	1.923	1.874	2.054	1.276	776	5	038	
4.036	3.879	147	53	4.183	3.932	3.963	4.216	2.842	1.369	—	039	
845	826	17	7	862	833	802	891	490	402	2	040	
821	797	14	5	835	802	783	842	547	296	4	041	
1.560	1.503	91	48	1.651	1.551	1.504	1.671	1.200	466	—	042	
843	836	36	19	879	855	831	902	648	254	—	043	
1.217	1.195	20	9	1.237	1.204	1.179	1.256	741	514	1	044	
1.140	1.138	42	32	1.182	1.170	1.136	1.189	842	348	2	045	
2.487	2.358	56	21	2.543	2.379	2.444	2.571	2.087	475	6	046	
4.139	3.966	51	21	4.190	3.987	4.029	4.210	3.260	946	3	047	
1.871	1.833	114	42	1.985	1.875	1.872	1.998	1.603	391	1	048	
1.758	1.718	40	24	1.798	1.742	1.637	1.815	1.053	761	—	049	
1.321	1.208	34	7	1.355	1.215	1.315	1.368	1.021	336	1	050	
1.258	1.235	29	21	1.287	1.256	1.202	1.366	725	551	2	051	
1.633	1.620	43	14	1.676	1.634	1.582	1.686	1.236	450	—	052	
6.778	6.319	274	92	7.052	6.411	6.644	7.116	5.349	1.748	5	053	
9.012	8.570	134	72	9.146	8.642	8.896	9.190	8.105	1.070	1	054	
2.582	2.485	130	35	2.712	2.520	2.540	2.735	1.885	848	3	055	
1.358	1.290	112	55	1.470	1.345	1.345	1.477	1.044	432	—	056	
3.994	3.797	115	39	4.109	3.836	3.862	4.145	3.058	1.053	4	057	
641	626	52	30	693	656	618	758	348	408	6	058	
2.046	1.955	79	51	2.125	2.006	1.926	2.157	1.291	869	1	059	
4.618	4.515	170	128	4.788	4.643	4.561	4.801	4.001	773	1	060	
<b>318.580</b>	<b>313.913</b>	<b>5.587</b>	<b>2.923</b>	<b>324.167</b>	<b>316.836</b>	<b>308.836</b>	<b>325.608</b>	<b>246.182</b>	<b>78.857</b>	<b>125</b>		

TAV. 20 - Abitazioni occupate per figura giuridica

Codice dei Comuni	COMUNI	ABITAZIONI OCCUPATE									
		PERSONA FISICA		IMPRESE		COOPERATIVE EDILIZIE A PROPRIETÀ INDIVIDUALE E INDIVISA		STATO, REGIONI, PROVINCE COMUNI, IACP		ENTI PREVIDENZIALI	
		Abitazioni	Stanze	Abitazioni	Stanze	Abitazioni	Stanze	Abitazioni	Stanze	Abitazioni	Stanze
001	ANZOLA DELL'EMILIA	2.235	9.280	62	267	107	440	77	281	20	94
002	ARGELATO	1.890	8.389	119	538	16	65	100	402	—	—
003	BARICELLA	1.532	7.073	13	66	3	15	112	431	1	4
004	BAZZANO	1.698	7.303	9	40	15	54	76	253	—	—
005	BENTIVOGLIO	1.045	5.052	23	121	1	5	169	668	—	—
006	<b>BOLOGNA</b>	<b>140.267</b>	<b>534.829</b>	<b>5.108</b>	<b>20.648</b>	<b>5.630</b>	<b>21.539</b>	<b>15.857</b>	<b>56.356</b>	<b>777</b>	<b>3.547</b>
007	BORGO TOSSIGNANO	735	3.271	6	33	—	—	120	395	—	—
008	BUDRIO	3.757	17.261	55	249	106	471	284	1.040	16	89
009	CALDERARA DI RENO	2.378	10.051	65	262	54	208	189	664	—	—
010	CAMUGNANO	814	3.723	3	12	—	—	8	29	—	—
011	CASALECCHIO DI RENO	11.364	41.274	310	1.207	55	230	362	1.265	2	6
012	CASALFUMANESE	706	3.407	7	34	1	4	64	207	—	—
013	CASTEL D'AIANO	655	2.821	2	10	—	—	52	174	—	—
014	CASTEL DEL RIO	374	1.753	7	23	—	—	40	130	—	—
015	CASTEL DI CASIO	945	4.182	1	4	27	122	15	58	—	—
016	CASTEL GUELFO DI BOLOGNA	630	3.169	7	34	1	5	125	443	—	—
017	CASTELLO D'ARGILE	848	4.044	10	37	23	112	80	276	1	8
018	CASTELLO DI SERRAVALLE	781	3.355	10	45	—	—	26	88	—	—
019	CASTEL MAGGIORE	3.552	14.704	96	436	136	530	179	683	—	—
020	CASTEL SAN PIETRO TERME	4.749	20.706	68	335	19	89	200	710	1	4
021	CASTENASO	3.285	13.610	68	230	36	153	169	640	3	22
022	CASTIGLIONE DEI PEPOLI	2.098	9.168	16	65	4	18	91	369	—	—
023	CREPELLANO	1.946	8.764	33	166	12	45	100	371	1	6
024	CREVALCORE	3.529	16.064	37	164	12	60	233	903	1	6
025	DÓZZA	1.193	5.575	11	50	6	29	34	123	—	—
026	FONTANELICE	407	1.907	7	33	—	—	80	237	1	4
027	GAGGIO MONTANO	1.393	6.240	22	83	4	18	15	45	—	—
028	GALLIERA	1.261	5.934	26	106	1	3	96	373	—	—
029	GRANAGLIONE	913	3.783	1	4	—	—	10	37	—	—
030	GRANAROLO DELL'EMILIA	1.833	7.907	86	363	23	126	45	173	—	—
031	GRIZZANA	884	3.799	4	15	—	—	83	276	—	—
032	IMOLA	18.167	82.430	223	976	447	1.676	1.213	4.291	66	282
033	LIZZANO IN BELVEDERE	929	4.206	1	4	—	—	14	53	—	—
034	LOIANO	709	3.040	5	22	2	8	80	249	—	—
035	MALALBERGO	1.878	8.687	11	53	1	6	170	625	2	6
036	MARZABOTTO	1.124	4.878	126	445	19	96	149	487	2	7
037	MEDICINA	3.347	15.061	101	432	19	79	215	849	27	113
038	MINERBIO	1.823	8.073	21	100	39	164	119	440	1	3
039	MOLINELLA	3.427	15.824	76	400	22	110	541	2.004	28	101
040	MONGHIDORO	846	3.863	2	8	—	—	28	101	—	—
041	MONTERENZIO	749	3.418	3	13	—	—	82	238	—	—
042	MONTE SAN PIETRO	1.577	6.911	25	114	2	7	25	77	—	—
043	MONTEVEGLIO	871	3.883	4	21	2	9	21	79	—	—
044	MONZUNO	1.081	4.651	9	39	1	4	155	503	1	2
045	MORDANO	1.072	4.970	15	68	6	25	80	231	—	—
046	OZZANO DELL'EMILIA	2.228	9.049	70	309	3	11	179	614	6	30
047	PIANORO	3.390	14.134	80	378	369	1.882	337	1.076	1	3
048	PIEVE DI CENTO	1.599	7.538	67	247	149	763	159	535	—	—
049	PORRETTA TERME	1.657	7.072	21	91	28	135	96	377	—	—
050	SALA BOLOGNESE	1.268	6.013	6	25	13	58	62	262	7	24
051	SAN BENEDETTO VAL DI SAMBRO	1.265	5.642	4	16	17	67	66	223	—	—
052	SAN GIORGIO DI PIANO	1.482	6.773	17	70	10	44	131	457	1	7
053	SAN GIOVANNI IN PERSICETO	6.688	30.144	71	354	46	196	243	880	5	21
054	SAN LAZZARO DI SAVENA	8.559	34.126	135	584	123	583	280	1.062	4	16
055	SAN PIETRO IN CASALE	2.473	11.435	68	342	34	149	95	352	2	8
056	SANT'AGATA BOLOGNESE	1.325	5.822	22	96	38	150	64	213	2	13
057	SASSO MARCONI	3.652	15.831	100	387	151	795	127	458	1	3
058	SAVIGNO	728	3.208	5	24	—	—	22	54	—	—
059	VERGATO	2.001	8.367	21	81	—	—	120	382	—	—
060	ZOLA PREDOSA	4.450	17.793	151	583	59	263	101	393	2	9
	<b>TOTALE PROVINCIA</b>	<b>280.062</b>	<b>1.141.240</b>	<b>7.752</b>	<b>31.962</b>	<b>7.892</b>	<b>31.621</b>	<b>24.065</b>	<b>85.665</b>	<b>982</b>	<b>4.438</b>



## del proprietario e titolo di godimento

		DI CUI IN AFFITTO O AD ALTRO TITOLO												Codice dei Comuni
ALTRO PROPRIETARIO		PERSONA FISICA		IMPRESE		COOPERATIVE EDILIZIE A PROPRIETÀ INDIVIDUALE E INDIVISA		STATO, REGIONI, PROVINCIE COMUNI, IACP		ENTI PREVIDENZIALI		ALTRO PROPRIETARIO		
Abitazioni	Stanze	Abitazioni	Stanze	Abitazioni	Stanze	Abitazioni	Stanze	Abitazioni	Stanze	Abitazioni	Stanze	Abitazioni	Stanze	
38	217	912	3.495	57	232	35	147	72	261	20	94	36	206	001
44	236	682	2.782	114	512	16	65	98	392	—	—	42	217	002
57	277	433	1.672	13	66	3	15	63	236	—	—	55	273	003
41	135	854	3.293	9	40	10	33	73	240	—	—	41	135	004
13	71	410	1.789	21	110	—	—	158	622	—	—	10	54	005
<b>2.350</b>	<b>9.499</b>	<b>70.274</b>	<b>245.534</b>	<b>4.890</b>	<b>19.704</b>	<b>2.926</b>	<b>9.751</b>	<b>14.271</b>	<b>49.809</b>	<b>749</b>	<b>3.404</b>	<b>2.193</b>	<b>8.720</b>	<b>006</b>
19	107	267	1.047	5	25	—	—	120	395	—	—	19	107	007
183	885	1.510	6.164	46	204	30	131	223	795	16	89	176	835	008
78	330	837	3.230	55	202	8	32	174	598	—	—	74	301	009
17	88	144	557	2	8	—	—	8	29	—	—	16	85	010
33	144	6.003	20.249	294	1.133	11	39	320	1.114	2	6	29	125	011
23	111	220	945	7	34	1	4	63	203	—	—	20	90	012
18	93	191	752	2	10	—	—	48	158	—	—	17	81	013
12	57	145	584	5	13	—	—	38	123	—	—	8	25	014
10	49	244	958	1	4	3	11	14	55	—	—	10	49	015
17	89	188	842	7	34	—	—	115	396	—	—	17	89	016
20	83	280	1.193	9	32	1	4	74	252	1	8	18	74	017
29	136	296	1.139	9	36	—	—	21	68	—	—	26	112	018
109	418	1.465	5.635	81	356	83	305	170	638	—	—	105	392	019
63	304	1.930	7.542	62	306	16	75	148	492	—	—	61	299	020
80	384	1.320	5.001	65	215	11	44	151	568	3	22	73	336	021
3	16	600	2.352	8	31	3	16	75	296	—	—	3	16	022
64	262	796	3.295	28	137	4	15	84	306	1	6	60	239	023
45	230	1.268	5.041	34	154	—	—	162	610	—	—	36	175	024
14	53	476	1.999	7	28	5	25	33	119	—	—	13	48	025
17	79	122	525	7	33	—	—	80	237	—	—	14	56	026
13	93	401	1.576	20	76	1	5	11	35	—	—	11	79	027
38	183	391	1.611	25	101	—	—	63	239	—	—	36	167	028
9	39	233	881	—	—	—	—	10	37	—	—	8	33	029
25	160	862	3.376	83	354	2	12	39	150	—	—	23	143	030
11	70	319	1.242	4	15	—	—	78	259	—	—	8	46	031
412	1.899	6.498	26.208	200	868	270	857	1.027	3.556	65	277	361	1.603	032
3	28	179	699	—	—	—	—	12	46	—	—	2	15	033
34	161	282	1.150	5	22	2	8	79	247	—	—	31	138	034
23	126	623	2.561	10	47	—	—	113	396	2	6	20	102	035
19	119	469	1.815	125	433	4	16	148	483	2	7	14	71	036
286	1.237	1.019	3.945	97	415	8	30	142	547	14	55	277	1.197	037
51	246	769	3.023	16	78	28	112	84	296	1	3	49	237	038
131	560	1.041	4.220	70	369	3	16	424	1.537	13	39	122	514	039
18	112	212	834	2	8	—	—	28	101	—	—	17	82	040
16	79	306	1.194	2	10	—	—	80	229	—	—	16	79	041
49	213	694	2.681	14	60	2	7	25	77	—	—	46	190	042
7	31	323	1.298	1	3	1	4	20	76	—	—	7	31	043
13	68	450	1.716	9	39	—	—	146	470	1	2	10	40	044
17	97	208	760	13	60	—	—	80	231	—	—	15	76	045
89	428	1.001	3.750	66	291	3	11	167	564	6	30	84	407	046
39	195	1.611	5.955	68	326	263	1.323	317	1.000	1	3	36	173	047
26	110	495	1.951	65	239	15	69	148	489	—	—	24	88	048
14	64	610	2.366	20	89	3	13	86	338	—	—	13	52	049
12	60	481	2.043	6	25	—	—	59	249	2	7	11	50	050
14	69	318	1.227	4	16	3	11	55	189	—	—	12	51	051
47	236	519	2.109	16	62	3	14	128	446	1	7	45	221	052
71	321	2.337	9.366	61	297	14	57	164	563	—	—	66	279	053
93	407	4.099	14.518	125	502	16	69	237	886	4	16	90	386	054
66	349	794	3.242	68	342	7	31	77	281	1	4	57	299	055
27	129	494	1.876	21	91	29	114	59	193	2	13	26	117	056
121	517	1.780	6.692	98	378	17	92	120	431	1	3	112	453	057
6	43	216	782	4	21	—	—	22	54	—	—	4	24	058
24	151	844	3.259	21	81	—	—	114	361	—	—	20	100	059
40	202	2.234	8.042	138	514	6	25	87	336	2	9	37	185	060
<b>5.261</b>	<b>23.155</b>	<b>124.979</b>	<b>455.583</b>	<b>7.315</b>	<b>29.891</b>	<b>3.866</b>	<b>13.608</b>	<b>21.305</b>	<b>74.404</b>	<b>910</b>	<b>4.110</b>	<b>4.882</b>	<b>20.867</b>	

Tav. 21 - Abitazioni non occupate per motivo della non occupazione


Codice dei Comuni	COMUNI	DISPONIBILI PER LA VENDITA O L'AFFITTO		UTILIZZABILI PER VACANZA		UTILIZZABILI PER LAVORO		ALTRI MOTIVI		TOTALE		di cui costruite dopo il 1971	
		Abitazioni	Stanze	Abitazioni	Stanze	Abitazioni	Stanze	Abitazioni	Stanze	Abitazioni	Stanze	Abitazioni	Stanze
001	ANZOLA DELL'EMILIA	30	131	11	71	48	244	95	430	184	876	37	155
002	ARGELATO	80	353	34	170	45	230	118	542	277	1.295	133	547
003	BARICELLA	32	127	23	98	26	127	84	351	165	703	64	276
004	BAZZANO	20	79	25	105	8	39	138	536	191	759	46	195
005	BENTIVOGLIO	43	126	26	114	74	286	111	275	254	801	37	88
006	BOLOGNA	4.953	16.499	175	803	1.422	4.572	11.462	37.666	18.012	59.540	2.369	7.993
007	BORGO TOSSIGNANO	38	150	114	448	81	337	55	238	288	1.173	86	377
008	BUDRIO	80	293	50	261	133	680	306	1.357	569	2.591	102	454
009	CALDERARA DI RENO	93	369	10	61	46	216	111	430	260	1.076	176	723
010	CAMUGNANO	56	199	908	3.660	32	111	66	255	1.062	4.225	313	1.269
011	CASALECCHIO DI RENO	117	418	28	135	41	141	430	1.539	616	2.233	139	590
012	CASALFIUMANESE	9	38	53	247	30	146	47	219	139	650	57	263
013	CASTEL D'AIANO	245	805	1.026	4.041	39	161	108	433	1.418	5.440	568	2.172
014	CASTEL DEL RIO	5	26	226	892	31	130	57	248	319	1.296	86	342
015	CASTEL DI CASIO	171	640	778	3.173	30	126	128	519	1.107	4.458	396	1.620
016	CASTEL GUELFO DI BOLOGNA	27	123	16	80	47	276	69	368	159	847	26	131
017	CASTELLO D'ARGILE	33	142	8	32	54	285	57	244	152	703	54	230
018	CASTELLO DI SERRAVALLE	37	161	136	614	37	182	190	801	400	1.758	94	414
019	CASTEL MAGGIORE	49	207	25	94	36	176	223	931	333	1.408	77	251
020	CASTEL SAN PIETRO TERME	181	742	214	1.077	168	799	351	1.481	914	4.099	315	1.342
021	CASTENASO	60	228	18	112	57	243	188	716	323	1.299	184	693
022	CASTIGLIONE DEI PEPOLI	134	530	1.062	4.490	23	92	288	1.170	1.507	6.282	366	1.620
023	CREPELLANO	67	284	49	286	34	207	134	586	284	1.363	100	436
024	CREVALCORE	77	302	24	106	78	343	146	658	325	1.409	66	314
025	DOZZA	67	261	95	510	52	257	83	374	297	1.402	108	495
026	FONTANELICE	24	87	154	684	19	79	37	168	234	1.018	93	415
027	GAGGIO MONTANO	236	805	906	3.639	121	503	158	622	1.421	5.569	546	2.071
028	GALLIERA	25	119	33	159	58	321	101	449	217	1.048	54	264
029	GRANAGLIONE	89	308	1.298	5.306	11	37	107	447	1.505	6.098	140	587
030	GRANAROLO DELL'EMILIA	81	350	25	132	34	174	60	308	200	964	73	313
031	GRIZZANA	91	356	1.021	4.210	25	108	112	470	1.249	5.144	403	1.724
032	IMOLA	604	2.568	166	745	318	1.414	1.261	5.061	2.349	9.788	640	2.926
033	LIZZANO IN BELVEDERE	520	1.878	1.765	7.073	12	56	93	399	2.390	9.406	751	2.900
034	LOIANO	256	871	1.011	3.935	31	123	95	375	1.393	5.304	645	2.291
035	MALALBERGO	36	131	19	78	40	197	92	378	187	784	56	234
036	MARZABOTTO	18	78	171	766	35	182	56	243	280	1.269	79	378
037	MEDICINA	83	333	32	151	84	390	172	634	371	1.508	62	251
038	MINERBIO	27	103	22	106	40	213	102	415	191	837	32	149
039	MOLINELLA	121	453	43	188	140	767	228	978	532	2.386	111	530
040	MONGHIDORO	328	1.253	1.118	5.064	19	88	102	377	1.567	6.782	839	3.603
041	MONTERENZIO	61	254	459	2.090	50	251	116	528	686	3.123	236	1.115
042	MONTE SAN PIETRO	40	170	339	1.670	124	594	144	620	647	3.054	176	847
043	MONTEVEGLIO	34	156	106	471	87	394	72	314	299	1.335	115	495
044	MONZUNO	90	330	929	3.777	23	85	330	1.203	1.372	5.395	115	434
045	MORDANO	18	76	6	28	30	144	53	274	107	522	36	190
046	OZZANO DELL'EMILIA	69	234	67	292	72	325	156	609	364	1.460	124	439
047	PIANORO	114	469	313	1.521	93	439	312	1.346	832	3.775	261	1.186
048	PIEVE DI CENTO	39	148	5	14	38	164	148	672	230	998	109	524
049	PORRETTA TERME	149	562	496	1.991	45	176	154	651	844	3.380	168	722
050	SALA BOLOGNESE	22	105	18	127	50	281	69	383	159	896	42	207
051	SAN BENEDETTO VAL DI SAMBRO	183	779	1.216	5.254	18	70	141	566	1.558	6.669	519	2.169
052	SAN GIORGIO DI PIANO	25	104	4	24	33	231	57	261	119	620	26	109
053	SAN GIOVANNI IN PERSICETO	124	475	59	280	192	990	363	1.513	738	3.258	153	648
054	SAN LAZZARO DI SAVENA	303	1.114	101	508	60	230	379	1.415	843	3.267	329	1.307
055	SAN PIETRO IN CASALE	65	271	27	123	111	553	135	603	338	1.550	31	146
056	SANT'AGATA BOLOGNESE	27	91	10	46	17	75	103	411	157	623	41	162
057	SASSO MARCONI	85	355	477	2.639	102	433	181	739	845	4.166	227	1.052
058	SAVIGNO	32	133	482	2.137	59	257	141	618	714	3.145	221	1.079
059	VERGATO	261	1.002	927	3.655	63	265	143	562	1.394	5.484	424	1.707
060	ZOLA PREDOSA	137	593	44	252	42	187	139	580	362	1.612	154	711
	<b>TOTALE PROVINCIA</b>	<b>11.121</b>	<b>40.347</b>	<b>19.003</b>	<b>80.815</b>	<b>4.968</b>	<b>21.202</b>	<b>21.157</b>	<b>77.559</b>	<b>56.249</b>	<b>219.923</b>	<b>14.030</b>	<b>56.875</b>


TAV. 22 - Abitazioni non occupate per servizio installato

Codice dei Comuni	COMUNI	TOTALE ABITAZIONI	ABITAZIONI CHE DISPONGONO DI					ABITAZIONI CHE NON DISPONGONO DI				
			Acqua potabile	Gabinetto	Bagno	Elettricità	Riscaldamento	Acqua potabile	Gabinetto	Bagno	Elettricità	Riscaldamento
001	ANZOLA DELL'EMILIA	184	157	164	118	176	148	26	20	66	8	35
002	ARGELATO	277	262	253	202	270	251	12	23	74	7	23
003	BARICELLA	165	157	149	139	155	137	8	15	23	10	27
004	BAZZANO	191	188	176	133	188	143	2	11	57	3	40
005	BENTIVOGLIO	254	49	41	24	53	24	6	14	30	3	32
006	<b>BOLOGNA</b>	<b>18.012</b>	<b>17.896</b>	<b>17.769</b>	<b>16.083</b>	<b>17.823</b>	<b>17.120</b>	<b>116</b>	<b>243</b>	<b>1.929</b>	<b>189</b>	<b>890</b>
007	BORGO TOSSIGNANO	288	264	260	196	251	259	24	28	92	37	29
008	BUDRIO	569	474	428	291	492	342	88	134	273	74	217
009	CALDERARA DI RENO	260	256	249	243	259	236	3	7	15	1	16
010	CAMUGNANO	1.062	1.044	985	891	1.047	1.000	9	66	137	11	42
011	CASALECCHIO DI RENO	616	605	613	576	611	588	5	—	33	3	16
012	CASALFUMANESE	139	103	131	127	129	126	36	8	12	10	13
013	CASTEL D'AIANO	1.418	1.389	1.351	1.284	1.395	1.352	26	63	129	18	56
014	CASTEL DEL RIO	319	298	275	218	285	310	21	44	101	34	9
015	CASTEL DI CASIO	1.107	1.059	996	904	1.070	1.002	31	81	178	33	56
016	CASTEL GUELFO DI BOLOGNA	159	158	156	144	158	150	1	3	15	1	9
017	CASTELLO D'ARGILE	152	142	127	101	144	143	10	25	51	8	8
018	CASTELLO DI SERRAVALLE	400	364	340	277	370	320	34	59	122	30	79
019	CASTEL MAGGIORE	333	325	317	234	302	117	3	10	88	23	11
020	CASTEL SAN PIETRO TERME	914	742	844	678	864	711	172	70	236	50	203
021	CASTENASO	323	308	311	294	319	292	13	9	28	2	22
022	CASTIGLIONE DEI PEPOLI	1.507	1.445	1.359	1.131	1.446	1.197	28	59	264	43	155
023	CREPELLANO	284	255	273	249	279	238	11	7	32	3	42
024	CREVALCORE	325	298	296	244	317	286	27	27	81	8	38
025	DOZZA	297	278	280	239	296	234	19	17	58	1	63
026	FONTANELICE	234	210	216	172	210	232	24	18	62	24	2
027	GAGGIO MONTANO	1.421	1.403	1.302	1.223	1.396	1.290	18	117	196	24	131
028	GALLIERA	217	212	176	135	204	159	5	37	81	12	56
029	GRANAGLIONE	1.505	1.484	1.455	1.063	1.487	1.424	20	48	438	18	76
030	GRANAROLO DELL'EMILIA	200	187	182	159	190	167	11	12	35	8	28
031	GRIZZANA	1.249	1.235	1.211	1.068	1.228	1.179	11	33	178	19	67
032	IMOLA	2.349	2.300	2.264	1.918	2.303	2.133	49	85	431	46	216
033	LIZZANO IN BELVEDERE	2.390	2.365	2.325	2.112	2.364	2.022	16	60	276	24	351
034	LOIANO	1.393	1.369	1.354	1.275	1.370	1.164	17	30	110	19	185
035	MALALBERGO	187	161	150	126	166	143	2	11	36	2	17
036	MARZABOTTO	280	271	268	233	276	252	9	12	46	4	26
037	MEDICINA	371	354	329	231	365	265	14	37	132	5	90
038	MINERBIO	191	180	165	135	184	143	11	24	51	7	46
039	MOLINELLA	532	472	440	323	449	389	31	64	159	54	109
040	MONGHIDORO	1.567	1.552	1.514	1.439	1.552	1.510	8	49	124	13	36
041	MONTERENZIO	686	606	610	535	607	527	71	66	134	78	61
042	MONTE SAN PIETRO	647	621	590	487	621	556	21	51	152	24	86
043	MONTEVEGLIO	299	289	284	258	282	263	8	15	41	17	36
044	MONZUNO	1.372	1.312	1.287	1.275	1.312	1.231	1	9	37	4	78
045	MORDANO	107	86	102	92	99	99	21	5	15	8	8
046	OZZANO DELL'EMILIA	364	330	326	267	343	295	32	35	89	21	65
047	PIANORO	832	738	779	682	767	732	86	40	139	63	75
048	PIEVE DI CENTO	230	217	211	168	226	197	11	17	62	4	33
049	PORRETTA TERME	844	835	804	621	823	733	5	37	221	20	58
050	SALA BOLOGNESE	159	150	130	107	152	89	4	24	30	6	56
051	SAN BENEDETTO VAL DI SAMBRO	1.558	1.520	1.444	1.289	1.533	1.289	27	103	257	22	253
052	SAN GIORGIO DI PIANO	119	108	103	72	118	91	9	16	45	1	22
053	SAN GIOVANNI IN PERSICETO	738	610	653	426	640	498	112	67	297	96	230
054	SAN LAZZARO DI SAVENA	843	829	818	787	834	797	7	19	52	5	37
055	SAN PIETRO IN CASALE	338	296	250	192	314	237	39	82	143	22	96
056	SANT'AGATA BOLOGNESE	157	125	150	88	147	133	30	7	69	10	22
057	SASSO MARCONI	845	816	807	724	827	713	26	19	120	10	121
058	SAVIGNO	714	698	637	516	700	707	14	76	197	13	5
059	VERGATO	1.394	1.361	1.330	1.204	1.366	1.279	24	54	186	27	101
060	ZOLA PREDOSA	362	347	341	310	357	332	15	19	51	5	27
	<b>TOTALE PROVINCIA</b>	<b>56.249</b>	<b>54.165</b>	<b>53.150</b>	<b>46.732</b>	<b>54.511</b>	<b>49.996</b>	<b>1.540</b>	<b>2.441</b>	<b>8.816</b>	<b>1.345</b>	<b>5.037</b>

Tav. 23 - Abitazioni non occupate per figura giuridica del proprietario

Codice dei Comuni	COMUNI	PERSONA FISICA		IMPRESE		COOPERATIVE EDILIZIE A PROPRIETÀ INDIVIDUALE E INDIVISA		STATO, REGIONI, PROVINCE, COMUNI, IACP		ENTI PREVIDENZIALI		ALTRO PROPRIETARIO	
		Abitazioni	Stanze	Abitazioni	Stanze	Abitazioni	Stanze	Abitazioni	Stanze	Abitazioni	Stanze	Abitazioni	Stanze
001	ANZOLA DELL'EMILIA	163	781	3	12	6	21	4	16	1	4	7	42
002	ARGELATO	207	945	55	240	—	—	2	21	—	—	13	89
003	BARICELLA	136	584	16	64	4	18	2	7	—	—	7	30
004	BAZZANO	177	706	8	35	2	5	2	7	—	—	2	6
005	BENTIVOGLIO	184	647	3	14	14	29	50	101	1	3	2	7
006	<b>BOLOGNA</b>	<b>15.222</b>	<b>50.483</b>	<b>1.122</b>	<b>3.742</b>	<b>278</b>	<b>974</b>	<b>902</b>	<b>2.764</b>	<b>164</b>	<b>404</b>	<b>324</b>	<b>1.173</b>
007	BORGHI TOSIGNANO	264	1.082	15	61	—	—	6	20	—	—	3	10
008	BUDRIO	457	2.076	8	38	5	25	14	42	1	6	84	404
009	CALDERARA DI RENO	185	756	36	157	24	109	12	43	—	—	3	11
010	CAMUGNANO	1.040	4.124	3	21	2	9	5	14	—	—	12	57
011	CASALECCHIO DI RENO	562	1.967	44	219	1	4	5	22	—	—	4	21
012	CASALFUMANESE	133	628	1	4	—	—	1	2	—	—	4	16
013	CASTEL D'AIANO	1.386	5.297	7	25	—	—	2	7	—	—	23	111
014	CASTEL DEL RIO	297	1.205	1	5	—	—	9	39	—	—	12	47
015	CASTEL DI CASIO	1.071	4.319	18	50	2	15	10	49	—	—	6	25
016	CASTEL GUELFO DI BOLOGNA	138	741	10	57	—	—	8	30	—	—	3	19
017	CASTELLO D'ARGILE	132	611	7	29	1	5	2	6	—	—	10	52
018	CASTELLO DI SERRAVALLE	385	1.681	4	14	—	—	—	—	—	—	11	63
019	CASTEL MAGGIORE	287	1.204	31	143	3	10	5	20	—	—	7	31
020	CASTEL SAN PIETRO TERME	825	3.720	59	232	1	5	14	47	—	—	15	95
021	CASTENASO	278	1.120	27	112	3	9	4	12	1	5	10	41
022	CASTIGLIONE DEI PEPOLI	1.466	6.115	7	32	1	3	30	118	—	—	3	14
023	CREPELLANO	258	1.239	14	76	2	8	—	—	—	—	10	40
024	CREVALCORE	299	1.279	12	61	1	3	9	35	—	—	4	31
025	DOZZA	271	1.283	20	92	3	13	—	—	—	—	3	14
026	FONTANELICE	216	943	5	20	—	—	4	11	—	—	9	44
027	GAGGIO MONTANO	1.376	5.414	35	110	2	7	2	8	—	—	6	30
028	GALLIERA	195	932	8	41	—	—	5	31	—	—	9	44
029	GRANAGLIONE	1.474	5.935	1	4	1	3	6	20	—	—	23	136
030	GRANAROLO DELL'EMILIA	176	851	16	68	3	18	1	4	—	—	4	23
031	GRIZZANA	1.213	4.986	2	7	4	18	14	57	—	—	16	76
032	IMOLA	2.102	8.729	60	295	63	262	41	138	2	8	81	356
033	LIZZANO IN BELVEDERE	2.349	9.264	30	67	—	—	6	32	—	—	5	43
034	LOIANO	1.299	4.964	41	124	14	57	1	3	—	—	38	156
035	MALALBERGO	171	727	1	4	—	—	8	24	—	—	7	29
036	MARZABOTTO	257	1.137	3	9	1	9	3	24	—	—	16	90
037	MEDICINA	309	1.217	21	93	—	—	3	11	—	—	38	187
038	MINERBIO	169	751	3	16	—	—	8	24	—	—	11	46
039	MOLINELLA	461	2.053	25	110	—	—	14	49	1	3	31	171
040	MONGHIDORO	1.510	6.548	39	131	3	13	2	7	—	—	13	83
041	MONTERENZIO	652	2.930	15	94	—	—	3	9	—	—	16	90
042	MONTE SAN PIETRO	587	2.759	10	35	1	5	2	6	—	—	47	249
043	MONTEVEGLIO	290	1.293	6	27	—	—	—	—	—	—	3	15
044	MONZUNO	1.330	5.245	25	82	—	—	7	24	—	—	10	44
045	MORDANO	97	484	3	16	—	—	3	5	—	—	4	17
046	OZZANO DELL'EMILIA	317	1.250	24	88	—	—	12	57	1	3	10	62
047	PIANORO	692	3.089	46	205	72	375	7	25	—	—	15	81
048	PIEVE DI CENTO	166	711	16	67	29	154	4	11	—	—	15	55
049	PORRETTA TERME	811	3.242	19	80	3	13	6	21	—	—	5	24
050	SALA BOLOGNESE	151	851	3	15	1	3	1	5	—	—	3	22
051	SAN BENEDETTO VAL DI SAMBRO	1.523	6.516	8	53	12	40	2	7	—	—	13	53
052	SAN GIORGIO DI PIANO	95	498	4	16	—	—	14	54	—	—	6	52
053	SAN GIOVANNI IN PERSICETO	666	2.870	36	176	8	46	8	32	—	—	20	134
054	SAN LAZZARO DI SAVENA	674	2.583	135	551	3	10	6	24	—	—	25	99
055	SAN PIETRO IN CASALE	301	1.367	18	85	—	—	6	26	—	—	13	72
056	SANT'AGATA BOLOGNESE	134	526	14	55	2	7	3	13	—	—	4	22
057	SASSO MARCONI	757	3.782	33	162	16	63	4	14	—	—	35	145
058	SAVIGNO	699	3.079	1	3	2	6	1	2	—	—	11	55
059	VERGATO	1.327	5.219	25	94	—	—	18	76	—	—	24	95
060	ZOLA PREDOSA	298	1.320	23	103	35	159	2	10	—	—	4	20
	<b>TOTALE PROVINCIA</b>	<b>50.667</b>	<b>198.658</b>	<b>2.285</b>	<b>8.641</b>	<b>628</b>	<b>2.533</b>	<b>1.325</b>	<b>4.286</b>	<b>172</b>	<b>436</b>	<b>1.172</b>	<b>5.369</b>





parte seconda  
dati provinciali

**TAV. 1 - Popolazione residente per singolo anno di età, sesso e stato civile**

ETÀ (anni)	MASCHI						FEMMINE					
	CELIBI	CONIUGATI	VEDOVI	SEPARATI LEGALMENTE	DIVORZIATI	TOTALE	NUBILI	CONIUGATE	VEDOVE	SEPARATE LEGALMENTE	DIVORZIATE	TOTALE
0	2.919	—	—	—	—	2.919	2.850	—	—	—	—	2.850
1	3.159	—	—	—	—	3.159	2.809	—	—	—	—	2.809
2	3.490	—	—	—	—	3.490	3.265	—	—	—	—	3.265
3	3.819	—	—	—	—	3.819	3.534	—	—	—	—	3.534
4	3.884	—	—	—	—	3.884	3.763	—	—	—	—	3.763
meno di 5	17.271	—	—	—	—	17.271	16.221	—	—	—	—	16.221
5	4.596	—	—	—	—	4.596	4.249	—	—	—	—	4.249
6	4.927	—	—	—	—	4.927	4.696	—	—	—	—	4.696
7	5.310	—	—	—	—	5.310	5.058	—	—	—	—	5.058
8	5.585	—	—	—	—	5.585	5.269	—	—	—	—	5.269
9	5.862	—	—	—	—	5.862	5.412	—	—	—	—	5.412
5 - 9	26.280	—	—	—	—	26.280	24.684	—	—	—	—	24.684
10	5.991	—	—	—	—	5.991	5.664	—	—	—	—	5.664
11	5.991	—	—	—	—	5.991	5.637	—	—	—	—	5.637
12	5.974	—	—	—	—	5.974	5.663	—	—	—	—	5.663
13	5.960	—	—	—	—	5.960	5.691	—	—	—	—	5.691
14	5.995	—	—	—	—	5.995	5.917	—	—	—	—	5.917
10 - 14	29.911	—	—	—	—	29.911	28.572	—	—	—	—	28.572
15	6.380	—	—	—	—	6.380	6.049	—	—	—	—	6.049
16	6.376	8	1	—	—	6.385	6.143	28	2	—	—	6.173
17	6.674	12	2	1	—	6.689	6.271	69	3	1	—	6.344
18	6.245	31	1	2	—	6.279	5.658	238	1	3	—	5.900
19	6.201	56	1	—	—	6.258	5.269	570	4	9	—	5.852
15 - 19	31.876	107	5	3	—	31.991	29.390	905	10	13	—	30.318
20	5.999	148	1	2	—	6.150	4.772	871	1	7	—	5.651
21	5.731	301	2	4	—	6.038	4.312	1.406	4	30	1	5.753
22	5.556	560	2	8	—	6.126	3.742	1.874	4	52	—	5.672
23	5.079	899	1	17	—	5.996	3.241	2.504	4	71	1	5.821
24	4.594	1.334	1	23	—	5.952	2.675	2.851	9	107	—	5.642
20 - 24	26.959	3.242	7	54	—	30.262	18.742	9.506	22	267	2	28.539
25	4.006	1.948	5	55	4	6.018	2.369	3.494	5	143	6	6.017
26	3.414	2.353	2	58	2	5.829	1.892	3.785	8	171	15	5.871
27	2.853	2.854	1	86	6	5.800	1.552	4.149	20	192	8	5.921
28	2.504	3.153	3	121	6	5.787	1.290	4.385	17	189	14	5.895
29	2.056	3.551	2	136	9	5.754	1.045	4.566	24	228	16	5.879
25 - 29	14.833	13.859	13	456	27	29.188	8.148	20.379	74	923	59	29.583
30	1.759	3.875	4	148	10	5.796	944	4.749	23	243	28	5.987
31	1.520	4.430	6	183	13	6.152	883	5.160	31	226	34	6.334
32	1.376	4.844	6	213	20	6.459	782	5.482	50	257	46	6.617
33	1.252	5.305	14	239	28	6.838	706	6.058	50	238	52	7.104
34	1.187	5.887	17	230	32	7.353	683	6.415	65	270	63	7.496
30 - 34	7.094	24.341	47	1.013	103	32.598	3.998	27.864	219	1.234	223	33.538
35	1.029	5.947	16	245	39	7.276	663	6.355	62	272	59	7.411
36	667	4.237	11	188	35	5.138	468	4.523	59	190	50	5.290
37	826	5.082	21	205	44	6.178	504	5.425	75	184	86	6.274
38	705	5.048	19	179	45	5.996	516	5.341	92	202	65	6.216
39	697	5.057	21	195	43	6.013	556	5.379	118	193	63	6.309
35 - 39	3.924	25.371	88	1.012	206	30.601	2.707	27.023	406	1.041	323	31.500
40	764	5.624	28	188	39	6.643	554	5.953	130	195	80	6.912
41	797	5.888	38	183	53	6.959	549	6.336	163	196	82	7.326
42	804	6.049	29	169	49	7.100	541	6.400	200	183	95	7.419
43	707	5.920	32	183	51	6.893	563	6.326	217	161	88	7.355
44	625	5.418	46	154	49	6.292	454	5.641	210	128	100	6.533
40 - 44	3.697	28.899	173	877	241	33.887	2.661	30.656	920	863	445	35.545



segue TAV. 1 — Popolazione residente per singolo anno di età, sesso e stato civile

ETÀ (anni)	MASCHI						FEMMINE					
	CELIBI	CONIUGATI	VEDOVI	SEPARATI LEGALMENTE	DIVORZIATI	TOTALE	NUBILI	CONIUGATE	VEDOVE	SEPARATE LEGALMENTE	DIVORZIATE	TOTALE
45	619	5.422	47	130	50	6.268	468	5.722	220	140	93	6.643
46	685	5.555	44	133	44	6.461	457	5.774	309	119	91	6.750
47	648	5.634	61	119	44	6.506	511	5.768	300	143	91	6.813
48	593	5.498	60	124	48	6.323	520	5.600	350	99	61	6.630
49	621	5.509	83	102	32	6.347	490	5.527	364	99	87	6.567
<b>45 - 49</b>	<b>3.166</b>	<b>27.618</b>	<b>295</b>	<b>608</b>	<b>218</b>	<b>31.905</b>	<b>2.446</b>	<b>28.391</b>	<b>1.543</b>	<b>600</b>	<b>423</b>	<b>33.403</b>
50	627	5.730	79	79	59	6.574	556	5.647	465	111	73	6.852
51	622	5.784	94	115	53	6.668	591	5.757	545	109	90	7.092
52	585	5.680	109	103	72	6.549	578	5.764	565	89	70	7.066
53	573	5.651	121	95	53	6.493	590	5.519	670	78	74	6.931
54	625	5.777	115	93	59	6.669	618	5.504	733	97	78	7.030
<b>50 - 54</b>	<b>3.032</b>	<b>28.622</b>	<b>518</b>	<b>485</b>	<b>296</b>	<b>32.953</b>	<b>2.933</b>	<b>28.191</b>	<b>2.978</b>	<b>484</b>	<b>385</b>	<b>34.971</b>
55	603	5.729	138	77	58	6.605	693	5.475	876	86	81	7.211
56	593	5.808	140	97	38	6.676	744	5.406	911	92	97	7.250
57	565	5.693	171	90	47	6.566	690	5.314	1.039	85	98	7.226
58	519	5.616	185	71	43	6.434	743	5.124	1.195	76	68	7.206
59	524	5.781	229	72	41	6.647	748	5.450	1.390	74	73	7.735
<b>55 - 59</b>	<b>2.804</b>	<b>28.627</b>	<b>863</b>	<b>407</b>	<b>227</b>	<b>32.928</b>	<b>3.618</b>	<b>26.769</b>	<b>5.411</b>	<b>413</b>	<b>417</b>	<b>36.628</b>
60	449	5.475	251	75	39	6.289	717	5.101	1.509	70	88	7.485
61	467	5.879	250	74	35	6.705	797	5.092	1.666	77	71	7.703
62	311	3.122	148	30	13	3.624	425	2.651	1.038	31	41	4.186
63	242	2.652	159	31	18	3.102	415	2.285	982	32	24	3.738
64	271	2.949	178	40	18	3.456	433	2.433	1.150	31	39	4.086
<b>60 - 64</b>	<b>1.740</b>	<b>20.077</b>	<b>986</b>	<b>250</b>	<b>123</b>	<b>23.176</b>	<b>2.787</b>	<b>17.562</b>	<b>6.345</b>	<b>241</b>	<b>263</b>	<b>27.198</b>
65	332	3.719	277	44	15	4.387	562	2.982	1.472	42	27	5.085
66	333	4.473	348	50	16	5.220	666	3.535	1.977	51	29	6.258
67	354	4.383	375	64	21	5.197	666	3.419	2.192	42	24	6.343
68	331	4.306	451	52	27	5.167	728	3.205	2.307	36	24	6.300
69	365	4.081	483	47	25	5.001	695	3.103	2.358	36	32	6.224
<b>65 - 69</b>	<b>1.715</b>	<b>20.962</b>	<b>1.934</b>	<b>257</b>	<b>104</b>	<b>24.972</b>	<b>3.317</b>	<b>16.244</b>	<b>10.306</b>	<b>207</b>	<b>136</b>	<b>30.210</b>
70	302	3.735	488	37	14	4.576	646	2.711	2.275	29	31	5.692
71	278	3.502	511	30	19	4.340	615	2.309	2.505	21	18	5.468
72	261	3.022	513	30	8	3.834	626	2.142	2.486	31	19	5.304
73	200	2.770	485	34	5	3.494	563	1.849	2.471	27	8	4.918
74	184	2.370	510	16	12	3.092	521	1.518	2.393	14	15	4.461
<b>70 - 74</b>	<b>1.225</b>	<b>15.399</b>	<b>2.507</b>	<b>147</b>	<b>58</b>	<b>19.336</b>	<b>2.971</b>	<b>10.529</b>	<b>12.130</b>	<b>122</b>	<b>91</b>	<b>25.843</b>
75	167	2.036	459	18	5	2.685	510	1.282	2.318	12	8	4.130
76	149	1.777	512	15	4	2.457	446	1.095	2.439	13	3	3.996
77	124	1.603	479	16	7	2.229	447	915	2.344	11	9	3.726
78	112	1.236	422	12	2	1.784	388	741	2.047	5	1	3.182
79	85	1.157	459	10	1	1.712	414	660	2.085	9	8	3.176
<b>75 - 79</b>	<b>637</b>	<b>7.809</b>	<b>2.331</b>	<b>71</b>	<b>19</b>	<b>10.867</b>	<b>2.205</b>	<b>4.693</b>	<b>11.233</b>	<b>50</b>	<b>29</b>	<b>18.210</b>
<b>80 - 84</b>	<b>285</b>	<b>3.371</b>	<b>1.908</b>	<b>24</b>	<b>10</b>	<b>5.598</b>	<b>1.303</b>	<b>1.634</b>	<b>8.455</b>	<b>20</b>	<b>11</b>	<b>11.423</b>
<b>85 - 89</b>	<b>123</b>	<b>1.000</b>	<b>1.104</b>	<b>4</b>	<b>—</b>	<b>2.231</b>	<b>690</b>	<b>373</b>	<b>4.356</b>	<b>6</b>	<b>5</b>	<b>5.430</b>
<b>90 - 94</b>	<b>25</b>	<b>154</b>	<b>378</b>	<b>1</b>	<b>—</b>	<b>558</b>	<b>178</b>	<b>44</b>	<b>1.364</b>	<b>—</b>	<b>—</b>	<b>1.586</b>
<b>95 - 99</b>	<b>4</b>	<b>11</b>	<b>66</b>	<b>—</b>	<b>—</b>	<b>81</b>	<b>24</b>	<b>2</b>	<b>236</b>	<b>—</b>	<b>—</b>	<b>262</b>
<b>100 E PIU'</b>	<b>2</b>	<b>1</b>	<b>3</b>	<b>—</b>	<b>—</b>	<b>6</b>	<b>3</b>	<b>—</b>	<b>17</b>	<b>—</b>	<b>—</b>	<b>20</b>
<b>TOTALE</b>	<b>176.603</b>	<b>249.470</b>	<b>13.226</b>	<b>5.669</b>	<b>1.632</b>	<b>446.600</b>	<b>157.598</b>	<b>250.765</b>	<b>66.025</b>	<b>6.484</b>	<b>2.812</b>	<b>483.684</b>

**TAV. 2 - Popolazione presente per singolo anno di età, sesso e stato civile**

ETÀ (anni)	MASCHI						FEMMINE					
	CELIBI	CONIUGATI	VEDOVI	SEPARATI LEGALMENTE	DIVORZIATI	TOTALE	NUBILI	CONIUGATE	VEDOVE	SEPARATE LEGALMENTE	DIVORZIATE	TOTALE
0	2.969	—	—	—	—	2.969	2.860	—	—	—	—	2.860
1	3.184	—	—	—	—	3.184	2.826	—	—	—	—	2.826
2	3.498	—	—	—	—	3.498	3.265	—	—	—	—	3.265
3	3.849	—	—	—	—	3.849	3.549	—	—	—	—	3.549
4	3.901	—	—	—	—	3.901	3.759	—	—	—	—	3.759
<b>meno di 5</b>	<b>17.401</b>	—	—	—	—	<b>17.401</b>	<b>16.259</b>	—	—	—	—	<b>16.259</b>
5	4.616	—	—	—	—	4.616	4.263	—	—	—	—	4.263
6	4.951	—	—	—	—	4.951	4.715	—	—	—	—	4.715
7	5.325	—	—	—	—	5.325	5.068	—	—	—	—	5.068
8	5.599	—	—	—	—	5.599	5.285	—	—	—	—	5.285
9	5.869	—	—	—	—	5.869	5.431	—	—	—	—	5.431
<b>5 - 9</b>	<b>26.360</b>	—	—	—	—	<b>26.360</b>	<b>24.762</b>	—	—	—	—	<b>24.762</b>
10	6.007	—	—	—	—	6.007	5.682	—	—	—	—	5.682
11	5.999	—	—	—	—	5.999	5.653	—	—	—	—	5.653
12	5.987	—	—	—	—	5.987	5.697	—	—	—	—	5.697
13	5.985	—	—	—	—	5.985	5.727	—	—	—	—	5.727
14	6.036	—	—	—	—	6.036	5.936	—	—	—	—	5.936
<b>10 - 14</b>	<b>30.014</b>	—	—	—	—	<b>30.014</b>	<b>28.695</b>	—	—	—	—	<b>28.695</b>
15	6.426	—	—	—	—	6.426	6.072	—	—	—	—	6.072
16	6.478	8	1	—	—	6.487	6.181	27	3	—	—	6.211
17	6.805	10	2	1	—	6.818	6.324	73	4	1	—	6.402
18	6.363	32	1	2	—	6.398	5.742	248	2	4	—	5.996
19	8.014	77	1	1	—	8.093	5.437	576	5	8	—	6.026
<b>15 - 19</b>	<b>34.086</b>	<b>127</b>	<b>5</b>	<b>4</b>	—	<b>34.222</b>	<b>29.756</b>	<b>924</b>	<b>14</b>	<b>13</b>	—	<b>30.707</b>
20	7.695	155	1	2	—	7.853	5.113	896	2	9	—	6.020
21	6.815	314	3	4	—	7.136	4.761	1.409	6	32	1	6.209
22	6.429	575	3	9	—	7.016	4.210	1.883	5	52	—	6.150
23	6.021	918	1	18	—	6.958	3.747	2.522	5	75	—	6.349
24	5.495	1.364	1	24	1	6.885	3.210	2.891	11	111	1	6.224
<b>20 - 24</b>	<b>32.455</b>	<b>3.326</b>	<b>9</b>	<b>57</b>	<b>1</b>	<b>35.848</b>	<b>21.041</b>	<b>9.601</b>	<b>29</b>	<b>279</b>	<b>2</b>	<b>30.952</b>
25	4.848	1.976	5	56	5	6.890	2.787	3.507	6	148	5	6.453
26	4.101	2.381	3	57	2	6.544	2.157	3.827	10	174	16	6.184
27	3.408	2.886	1	82	7	6.384	1.760	4.185	22	194	9	6.170
28	2.845	3.186	3	125	6	6.165	1.432	4.421	17	194	15	6.079
29	2.305	3.596	2	137	8	6.048	1.155	4.577	25	233	16	6.006
<b>25 - 29</b>	<b>17.507</b>	<b>14.025</b>	<b>14</b>	<b>457</b>	<b>28</b>	<b>32.031</b>	<b>9.291</b>	<b>20.517</b>	<b>80</b>	<b>943</b>	<b>61</b>	<b>30.892</b>
30	1.967	3.900	6	153	13	6.039	1.043	4.775	23	242	30	6.113
31	1.673	4.468	5	178	15	6.339	934	5.167	31	230	36	6.398
32	1.458	4.886	7	214	22	6.587	811	5.523	51	259	49	6.693
33	1.312	5.343	14	236	29	6.934	732	6.073	51	237	54	7.147
34	1.242	5.871	18	231	34	7.396	707	6.423	67	275	63	7.535
<b>30 - 34</b>	<b>7.652</b>	<b>24.468</b>	<b>50</b>	<b>1.012</b>	<b>113</b>	<b>33.295</b>	<b>4.227</b>	<b>27.961</b>	<b>223</b>	<b>1.243</b>	<b>232</b>	<b>33.886</b>
35	1.090	5.971	16	241	42	7.360	685	6.367	65	274	60	7.451
36	689	4.270	11	191	32	5.193	483	4.540	60	194	51	5.328
37	856	5.070	21	204	47	6.198	523	5.455	73	178	87	6.316
38	717	5.048	19	180	47	6.011	534	5.371	95	203	66	6.269
39	712	5.089	20	196	43	6.060	566	5.401	116	195	62	6.340
<b>35 - 39</b>	<b>4.064</b>	<b>25.448</b>	<b>87</b>	<b>1.012</b>	<b>211</b>	<b>30.822</b>	<b>2.791</b>	<b>27.134</b>	<b>409</b>	<b>1.044</b>	<b>326</b>	<b>31.704</b>
40	781	5.625	31	188	41	6.666	569	5.967	132	196	78	6.942
41	814	5.902	37	185	53	6.991	555	6.379	166	203	81	7.384
42	820	6.044	27	176	57	7.124	550	6.424	203	186	99	7.462
43	728	5.933	32	182	55	6.930	566	6.362	219	163	89	7.399
44	646	5.449	46	155	52	6.348	471	5.674	213	133	100	6.591
<b>40 - 44</b>	<b>3.789</b>	<b>28.953</b>	<b>173</b>	<b>886</b>	<b>258</b>	<b>34.059</b>	<b>2.711</b>	<b>30.806</b>	<b>933</b>	<b>881</b>	<b>447</b>	<b>35.778</b>

## segue TAV. 2 — Popolazione presente per singolo anno di età, sesso e stato civile

ETÀ (anni)	MASCHI						FEMMINE					
	CELIBI	CONIUGATI	VEDOVI	SEPARATI LEGALMENTE	DIVORZIATI	TOTALE	NUBILI	CONIUGATE	VEDOVE	SEPARATE LEGALMENTE	DIVORZIATE	TOTALE
45	641	5.438	47	133	51	6.310	481	5.749	222	139	94	6.685
46	703	5.563	46	132	41	6.485	463	5.809	311	117	93	6.793
47	668	5.641	63	122	45	6.539	527	5.763	308	147	93	6.838
48	608	5.520	61	126	47	6.362	537	5.606	350	99	57	6.649
49	633	5.539	84	111	29	6.396	501	5.556	366	105	89	6.617
<b>45 - 49</b>	<b>3.253</b>	<b>27.701</b>	<b>301</b>	<b>624</b>	<b>213</b>	<b>32.092</b>	<b>2.509</b>	<b>28.483</b>	<b>1.557</b>	<b>607</b>	<b>426</b>	<b>33.582</b>
50	630	5.749	78	72	58	6.587	560	5.713	467	112	73	6.925
51	638	5.794	97	115	52	6.696	608	5.798	552	111	90	7.159
52	591	5.722	113	102	71	6.599	589	5.800	566	88	70	7.113
53	588	5.700	126	100	52	6.566	608	5.547	679	78	76	6.988
54	638	5.809	120	93	57	6.717	624	5.532	743	93	74	7.066
<b>50 - 54</b>	<b>3.085</b>	<b>28.774</b>	<b>534</b>	<b>482</b>	<b>290</b>	<b>33.165</b>	<b>2.989</b>	<b>28.390</b>	<b>3.007</b>	<b>482</b>	<b>383</b>	<b>35.251</b>
55	617	5.777	140	77	56	6.667	705	5.513	883	82	79	7.262
56	603	5.843	143	101	38	6.728	762	5.448	920	94	96	7.320
57	577	5.727	172	92	48	6.616	693	5.354	1.048	85	99	7.279
58	530	5.651	187	75	42	6.485	750	5.180	1.203	79	69	7.281
59	535	5.815	227	72	41	6.690	756	5.483	1.405	74	72	7.790
<b>55 - 59</b>	<b>2.862</b>	<b>28.813</b>	<b>869</b>	<b>417</b>	<b>225</b>	<b>33.186</b>	<b>3.666</b>	<b>26.978</b>	<b>5.459</b>	<b>414</b>	<b>415</b>	<b>36.932</b>
60	459	5.516	250	71	38	6.334	724	5.112	1.525	70	89	7.520
61	484	5.889	255	74	32	6.734	803	5.122	1.680	78	69	7.752
62	318	3.139	151	31	12	3.651	430	2.656	1.047	29	42	4.204
63	247	2.675	163	31	16	3.132	421	2.299	989	32	28	3.769
64	274	2.957	177	39	17	3.464	450	2.445	1.154	32	41	4.122
<b>60 - 64</b>	<b>1.782</b>	<b>20.176</b>	<b>996</b>	<b>246</b>	<b>115</b>	<b>23.315</b>	<b>2.828</b>	<b>17.634</b>	<b>6.395</b>	<b>241</b>	<b>269</b>	<b>27.367</b>
65	340	3.757	277	46	14	4.434	569	3.013	1.490	42	29	5.143
66	344	4.500	361	50	16	5.271	678	3.574	2.003	49	29	6.333
67	366	4.401	378	65	20	5.230	670	3.434	2.221	46	24	6.395
68	334	4.351	446	51	28	5.210	742	3.235	2.331	36	24	6.368
69	362	4.112	491	47	24	5.036	712	3.113	2.380	38	32	6.275
<b>65 - 69</b>	<b>1.746</b>	<b>21.121</b>	<b>1.953</b>	<b>259</b>	<b>102</b>	<b>25.181</b>	<b>3.371</b>	<b>16.369</b>	<b>10.425</b>	<b>211</b>	<b>138</b>	<b>30.514</b>
70	311	3.763	499	37	14	4.624	654	2.717	2.328	27	32	5.758
71	276	3.560	514	31	19	4.400	633	2.325	2.557	22	20	5.557
72	272	3.044	512	32	8	3.868	635	2.159	2.494	32	20	5.340
73	212	2.792	493	32	5	3.534	566	1.868	2.519	25	8	4.986
74	190	2.398	521	17	11	3.137	536	1.535	2.429	15	13	4.528
<b>70 - 74</b>	<b>1.261</b>	<b>15.557</b>	<b>2.539</b>	<b>149</b>	<b>57</b>	<b>19.563</b>	<b>3.024</b>	<b>10.604</b>	<b>12.327</b>	<b>121</b>	<b>93</b>	<b>26.169</b>
75	168	2.064	478	18	5	2.733	520	1.292	2.357	13	8	4.190
76	151	1.811	516	15	5	2.498	458	1.123	2.493	13	3	4.090
77	131	1.622	493	15	7	2.268	449	929	2.394	11	9	3.792
78	113	1.261	430	11	2	1.817	398	765	2.074	5	1	3.243
79	88	1.168	457	10	3	1.726	419	679	2.130	11	7	3.246
<b>75 - 79</b>	<b>651</b>	<b>7.926</b>	<b>2.374</b>	<b>69</b>	<b>22</b>	<b>11.042</b>	<b>2.244</b>	<b>4.788</b>	<b>11.448</b>	<b>53</b>	<b>28</b>	<b>18.561</b>
<b>80 - 84</b>	<b>294</b>	<b>3.429</b>	<b>1.970</b>	<b>25</b>	<b>10</b>	<b>5.728</b>	<b>1.349</b>	<b>1.684</b>	<b>8.606</b>	<b>20</b>	<b>10</b>	<b>11.669</b>
<b>85 - 89</b>	<b>131</b>	<b>1.025</b>	<b>1.149</b>	<b>5</b>	<b>—</b>	<b>2.310</b>	<b>720</b>	<b>390</b>	<b>4.544</b>	<b>6</b>	<b>5</b>	<b>5.665</b>
<b>90 - 94</b>	<b>27</b>	<b>162</b>	<b>393</b>	<b>1</b>	<b>—</b>	<b>583</b>	<b>184</b>	<b>47</b>	<b>1.421</b>	<b>—</b>	<b>—</b>	<b>1.652</b>
<b>95 - 99</b>	<b>5</b>	<b>12</b>	<b>66</b>	<b>—</b>	<b>—</b>	<b>83</b>	<b>27</b>	<b>3</b>	<b>246</b>	<b>—</b>	<b>—</b>	<b>276</b>
<b>100 E PIU'</b>	<b>2</b>	<b>1</b>	<b>3</b>	<b>—</b>	<b>—</b>	<b>6</b>	<b>4</b>	<b>—</b>	<b>15</b>	<b>—</b>	<b>—</b>	<b>19</b>
<b>TOTALE</b>	<b>188.427</b>	<b>251.044</b>	<b>13.485</b>	<b>5.705</b>	<b>1.645</b>	<b>460.306</b>	<b>162.448</b>	<b>252.313</b>	<b>67.138</b>	<b>6.558</b>	<b>2.835</b>	<b>491.292</b>

TAV. 3 - Popolazione residente per sesso, classe di età e luogo di nascita

LUOGO DI NASCITA	Meno di 6 anni	6-13	14-18	19-24	25-44	45-64	65 e più	TOTALE
<b>A — TOTALE</b>								
<b>Nello stesso Comune di residenza</b>	<b>21.502</b>	<b>49.877</b>	<b>36.302</b>	<b>37.806</b>	<b>88.053</b>	<b>79.103</b>	<b>49.449</b>	<b>362.092</b>
<b>In altro Comune della stessa Provincia</b>	<b>16.108</b>	<b>27.222</b>	<b>15.968</b>	<b>14.546</b>	<b>72.055</b>	<b>88.482</b>	<b>61.729</b>	<b>296.110</b>
<b>In altra Provincia della stessa Regione</b>	<b>2.868</b>	<b>5.309</b>	<b>3.384</b>	<b>5.415</b>	<b>36.862</b>	<b>40.069</b>	<b>24.196</b>	<b>118.103</b>
Piacenza	29	43	40	50	304	331	218	1.015
Parma	34	90	109	111	607	819	480	2.250
Reggio Emilia	38	112	95	136	1.100	1.385	864	3.730
Modena	699	1.405	718	1.132	10.145	13.634	7.858	35.591
Ferrara	1.165	2.079	1.455	2.461	15.043	14.560	8.904	45.667
Ravenna	762	1.162	631	931	5.381	5.684	3.994	18.545
Forlì	141	418	336	594	4.282	3.656	1.878	11.305
<b>In altre Regioni</b>	<b>1.604</b>	<b>5.368</b>	<b>5.662</b>	<b>11.908</b>	<b>54.359</b>	<b>42.662</b>	<b>18.922</b>	<b>140.485</b>
Piemonte	48	248	281	249	828	787	530	2.971
Valle d'Aosta	2	10	3	10	44	20	13	102
Lombardia	181	754	672	823	3.380	3.321	2.161	11.292
Trentino-Alto Adige	26	89	98	152	813	405	146	1.729
Bolzano-Bozen	9	36	56	79	392	120	21	713
Trento	17	53	42	73	421	285	125	1.016
Veneto	147	458	484	877	6.227	7.061	3.980	19.234
Friuli-Venezia Giulia	26	112	104	124	969	1.071	624	3.030
Liguria	30	154	144	164	648	667	389	2.196
Toscana	144	455	390	690	4.130	4.390	2.845	13.044
Umbria	12	53	55	104	653	600	251	1.728
Marche	114	266	263	460	3.110	2.449	1.037	7.699
Lazio	97	379	341	576	2.257	1.521	492	5.663
Abruzzi	52	146	129	406	2.724	2.055	607	6.119
Molise	22	72	97	276	1.283	739	285	2.774
Campania	237	624	719	1.720	7.168	4.550	1.222	16.240
Puglia	161	422	487	1.423	5.746	3.614	1.312	13.165
Basilicata	24	97	183	521	1.996	1.116	354	4.291
Calabria	57	244	293	938	3.889	2.328	691	8.440
Sicilia	195	683	750	1.907	6.726	4.941	1.713	16.915
Sardegna	29	102	169	488	1.768	1.027	270	3.853
<b>ITALIA</b>	<b>42.082</b>	<b>87.776</b>	<b>61.316</b>	<b>69.675</b>	<b>251.329</b>	<b>250.316</b>	<b>154.296</b>	<b>916.790</b>
<b>ESTERO</b>	<b>255</b>	<b>914</b>	<b>795</b>	<b>1.236</b>	<b>5.111</b>	<b>2.846</b>	<b>2.337</b>	<b>13.494</b>
<b>TOTALE</b>	<b>42.337</b>	<b>88.690</b>	<b>62.111</b>	<b>70.911</b>	<b>256.440</b>	<b>253.162</b>	<b>156.633</b>	<b>930.284</b>
<b>B — MASCHI</b>								
<b>Nello stesso Comune di residenza</b>	<b>11.086</b>	<b>25.547</b>	<b>18.526</b>	<b>19.841</b>	<b>46.519</b>	<b>40.383</b>	<b>21.066</b>	<b>182.968</b>
<b>In altro Comune della stessa Provincia</b>	<b>8.355</b>	<b>14.044</b>	<b>8.140</b>	<b>7.066</b>	<b>35.059</b>	<b>41.486</b>	<b>24.810</b>	<b>138.960</b>
<b>In altra Provincia della stessa Regione</b>	<b>1.457</b>	<b>2.760</b>	<b>1.704</b>	<b>2.607</b>	<b>16.393</b>	<b>17.614</b>	<b>9.175</b>	<b>51.710</b>
Piacenza	12	18	25	24	134	151	77	441
Parma	20	47	57	53	273	352	186	988
Reggio Emilia	19	65	38	83	461	554	288	1.508
Modena	347	713	378	532	4.335	5.785	2.916	15.006
Ferrara	592	1.068	722	1.184	6.980	6.622	3.430	20.598
Ravenna	395	629	307	433	2.360	2.587	1.569	8.280
Forlì	72	220	177	298	1.850	1.563	709	4.889
<b>In altre Regioni</b>	<b>848</b>	<b>2.764</b>	<b>2.940</b>	<b>6.421</b>	<b>26.114</b>	<b>20.342</b>	<b>7.730</b>	<b>67.159</b>
Piemonte	26	135	141	123	394	351	196	1.366
Valle d'Aosta	1	4	1	6	19	12	3	46
Lombardia	94	370	349	398	1.442	1.440	747	4.840
Trentino-Alto Adige	12	40	57	77	303	156	42	687
Bolzano-Bozen	5	14	35	46	151	48	3	302
Trento	7	26	22	31	152	108	39	385
Veneto	80	247	229	391	2.732	3.014	1.457	8.150
Friuli-Venezia Giulia	14	60	58	62	400	438	172	1.204
Liguria	19	83	82	71	316	299	143	1.013
Toscana	86	216	203	357	1.991	2.085	1.099	6.037
Umbria	7	30	29	59	321	294	104	844
Marche	54	136	130	251	1.502	1.141	418	3.632
Lazio	47	203	183	339	1.149	764	205	2.890
Abruzzi	29	81	66	196	1.133	824	265	2.594
Molise	9	39	57	135	616	362	125	1.343
Campania	121	315	352	942	3.450	2.394	594	8.168
Puglia	89	204	263	840	2.969	1.862	644	6.871
Basilicata	13	58	103	286	998	559	163	2.180
Calabria	32	141	146	513	1.939	1.147	328	4.246
Sicilia	98	359	404	1.085	3.573	2.661	889	9.069
Sardegna	17	43	87	290	867	539	136	1.979
<b>ITALIA</b>	<b>21.746</b>	<b>45.115</b>	<b>31.310</b>	<b>35.935</b>	<b>124.085</b>	<b>119.825</b>	<b>62.781</b>	<b>440.797</b>
<b>ESTERO</b>	<b>121</b>	<b>485</b>	<b>418</b>	<b>585</b>	<b>2.189</b>	<b>1.137</b>	<b>868</b>	<b>5.803</b>
<b>TOTALE</b>	<b>21.867</b>	<b>45.600</b>	<b>31.728</b>	<b>36.520</b>	<b>126.274</b>	<b>120.962</b>	<b>63.649</b>	<b>446.600</b>

**TAV. 4 - Popolazione residente in età da 6 anni in poi per grado di istruzione, sesso, classe di età, condizione professionale o non professionale**

CLASSI DI ETÀ (anni) — CONDIZIONE	GRADO DI ISTRUZIONE											
	LAUREATI		DIPLOMATI		FORNITI DI LICENZA DI SCUOLA MEDIA INFERIORE		FORNITI DI LICENZA DI SCUOLA ELEMENTARE		ALFABETI PRIVI DI TITOLO DI STUDIO		ANALFABETI	
	MF	M	MF	M	MF	M	MF	M	MF	M	MF	M
<b>TOTALE</b>	<b>36.108</b>	<b>21.797</b>	<b>111.019</b>	<b>56.789</b>	<b>222.367</b>	<b>114.305</b>	<b>359.107</b>	<b>167.901</b>	<b>149.045</b>	<b>60.072</b>	<b>10.301</b>	<b>3.869</b>
6 - 10	—	—	—	—	—	—	3.046	1.552	50.601	26.055	127	68
11 - 14	—	—	—	—	12.410	5.966	33.436	17.408	949	528	33	18
15 - 19	—	—	7.021	2.861	51.743	26.897	3.224	2.058	210	112	111	63
20 - 24	510	172	27.031	13.219	26.148	14.170	4.726	2.496	236	123	150	82
25 - 44	22.562	12.635	52.478	28.125	81.608	41.035	92.587	41.895	6.212	2.127	993	457
45 - 54	5.334	3.522	10.532	5.688	22.215	12.083	78.616	37.764	15.271	5.309	1.264	492
55 - 64	4.627	3.123	7.994	4.182	15.388	8.332	69.502	32.751	20.858	7.074	1.561	642
65 e più	3.075	2.345	5.963	2.714	12.855	5.822	73.970	31.977	54.708	18.744	6.062	2.047
<b>CONDIZIONE PROFESSIONALE</b>	<b>29.144</b>	<b>18.302</b>	<b>74.113</b>	<b>41.827</b>	<b>133.076</b>	<b>79.264</b>	<b>160.251</b>	<b>101.125</b>	<b>20.667</b>	<b>12.057</b>	<b>972</b>	<b>596</b>
<i>-di cui disoccupati</i>	<i>540</i>	<i>178</i>	<i>1.808</i>	<i>605</i>	<i>4.131</i>	<i>1.571</i>	<i>3.568</i>	<i>1.389</i>	<i>511</i>	<i>165</i>	<i>35</i>	<i>17</i>
Imprenditori, liberi professionisti	4.916	4.158	4.077	3.399	3.115	2.566	2.122	1.701	62	41	—	—
Lavoratori in proprio	937	692	6.229	4.880	19.963	14.897	44.002	32.876	5.636	4.107	197	139
Coadiuvanti	162	85	1.298	672	4.206	1.917	6.693	1.562	919	167	36	13
Dirigenti e impiegati	22.734	13.096	53.271	26.069	42.654	17.696	11.049	7.233	112	77	—	—
Lavoratori dipendenti	395	271	9.238	6.807	63.138	42.188	96.385	57.753	13.938	7.665	739	444
<b>Agricoltura</b>	<b>337</b>	<b>291</b>	<b>1.569</b>	<b>1.125</b>	<b>4.466</b>	<b>3.046</b>	<b>18.960</b>	<b>12.212</b>	<b>6.660</b>	<b>3.991</b>	<b>406</b>	<b>225</b>
Imprenditori, liberi professionisti	75	68	132	99	132	94	129	101	9	7	—	—
Lavoratori in proprio	110	96	521	405	1.870	1.527	9.928	7.695	3.154	2.332	150	106
Coadiuvanti	14	9	116	83	543	364	1.504	325	495	85	23	10
Dirigenti e impiegati	114	101	486	329	334	171	138	113	—	—	—	—
Lavoratori dipendenti	24	17	314	209	1.587	890	7.261	3.978	3.002	1.567	233	109
<b>Industrie</b>	<b>3.273</b>	<b>2.838</b>	<b>21.326</b>	<b>14.982</b>	<b>56.415</b>	<b>36.985</b>	<b>74.438</b>	<b>49.392</b>	<b>8.618</b>	<b>5.787</b>	<b>404</b>	<b>320</b>
Imprenditori, liberi professionisti	228	219	549	493	540	454	544	479	—	—	—	—
Lavoratori in proprio	89	62	1.606	1.354	6.236	5.200	13.283	10.989	941	794	24	22
Coadiuvanti	23	15	308	202	868	497	1.100	267	93	17	4	—
Dirigenti e impiegati	2.791	2.437	14.118	8.976	14.128	5.895	4.275	3.005	54	42	—	—
Lavoratori dipendenti	142	105	4.745	3.957	34.643	24.939	55.236	34.652	7.530	4.934	376	298
<b>Altre attività</b>	<b>25.534</b>	<b>15.173</b>	<b>51.218</b>	<b>25.720</b>	<b>72.195</b>	<b>39.233</b>	<b>66.853</b>	<b>39.521</b>	<b>5.389</b>	<b>2.279</b>	<b>162</b>	<b>51</b>
Imprenditori, liberi professionisti	4.613	3.871	3.396	2.807	2.443	2.018	1.449	1.121	53	34	—	—
Lavoratori in proprio	738	534	4.102	3.121	11.857	8.170	20.791	14.192	1.541	981	23	11
Coadiuvanti	125	61	874	387	2.795	1.056	4.089	970	331	65	9	3
Dirigenti e impiegati	19.829	10.558	38.667	16.764	28.192	11.630	6.636	4.115	58	35	—	—
Lavoratori dipendenti	229	149	4.179	2.641	26.908	16.359	33.888	19.123	3.406	1.164	130	37
<b>CONDIZIONE NON PROFESSIONALE</b>	<b>6.964</b>	<b>3.495</b>	<b>36.906</b>	<b>14.962</b>	<b>89.291</b>	<b>35.041</b>	<b>198.856</b>	<b>66.776</b>	<b>128.378</b>	<b>48.015</b>	<b>9.329</b>	<b>3.273</b>
In cerca di prima occupazione	1.688	684	5.097	1.762	7.762	2.845	1.664	766	94	44	—	—
Scolari e studenti	320	172	14.389	7.332	40.694	19.773	37.031	19.238	51.670	26.650	—	—
Casalinghe	1.203	—	7.939	—	22.368	—	73.246	—	22.056	—	1.819	—
Ritirati dal lavoro	3.153	2.136	7.150	3.921	14.681	9.409	81.125	44.270	50.657	20.092	5.097	2.086
Altri	600	503	2.331	1.947	3.786	3.014	5.790	2.502	3.901	1.229	2.413	1.187

TAV. 5 - Popolazione residente attiva e non attiva per sesso e classe di età, attiva per

RAMI DI ATTIVITÀ ECONOMICA	CLASSI DI											
	Meno di 14		14 - 19		20 - 24		25 - 29		30 - 34		35 - 39	
	MF	M	MF	M	MF	M	MF	M	MF	M	MF	M
<b>CONDIZIONE PROFESSIONALE</b>	—	—	19.306	11.585	41.234	22.054	48.855	26.113	57.549	31.627	51.900	29.955
- di cui disoccupati	—	—	1.342	575	2.465	914	1.886	613	1.406	470	914	306
Imprenditori, liberi professionisti	—	—	21	17	617	466	1.759	1.302	2.047	1.609	1.807	1.484
Lavoratori in proprio	—	—	375	284	3.386	2.479	6.097	4.477	8.216	5.799	9.080	6.589
Coadiuvanti	—	—	736	512	1.359	867	1.166	571	1.422	447	1.445	364
Dirigenti e impiegati	—	—	3.214	585	16.090	4.867	21.648	8.324	24.350	11.305	18.473	9.792
Lavoratori dipendenti	—	—	14.960	10.187	19.782	13.375	18.185	11.439	21.514	12.467	21.095	11.726
<b>Agricoltura</b>	—	—	879	615	1.528	975	1.613	973	1.947	1.083	2.237	1.254
Imprenditori, liberi professionisti	—	—	2	2	12	9	26	23	32	23	52	39
Lavoratori in proprio	—	—	187	165	397	319	504	375	713	527	903	650
Coadiuvanti	—	—	201	164	196	150	184	113	232	95	206	64
Dirigenti e impiegati	—	—	15	5	142	70	195	105	159	91	110	77
Lavoratori dipendenti	—	—	474	279	781	427	704	357	811	347	966	424
<b>Energia, gas e acqua</b>	—	—	63	48	221	174	385	311	526	442	446	389
Imprenditori, liberi professionisti	—	—	—	—	—	—	—	—	1	1	1	1
Lavoratori in proprio	—	—	—	—	—	—	—	—	—	—	—	—
Coadiuvanti	—	—	—	—	—	—	—	—	—	—	—	—
Dirigenti e impiegati	—	—	11	3	61	24	133	68	238	162	194	150
Lavoratori dipendenti	—	—	52	45	160	150	252	243	287	279	251	238
<b>Ind. estratt., trasf. min., chim.</b>	—	—	547	312	1.286	670	1.416	736	1.452	797	1.225	749
Imprenditori, liberi professionisti	—	—	—	—	2	2	3	1	6	3	7	5
Lavoratori in proprio	—	—	—	—	26	18	39	26	49	40	58	47
Coadiuvanti	—	—	8	6	13	9	10	6	10	3	15	3
Dirigenti e impiegati	—	—	81	16	512	167	656	309	623	327	485	327
Lavoratori dipendenti	—	—	458	290	733	474	708	394	764	424	660	367
<b>Ind. lavoraz. metalli, mecc. prec.</b>	—	—	6.012	4.920	9.203	6.467	8.881	6.300	9.699	6.838	8.562	6.247
Imprenditori, liberi professionisti	—	—	1	1	17	15	28	21	69	59	77	67
Lavoratori in proprio	—	—	24	22	319	287	657	592	1.019	907	1.127	1.004
Coadiuvanti	—	—	43	38	113	89	69	43	94	24	102	17
Dirigenti e impiegati	—	—	491	120	2.741	1.039	3.216	1.681	3.491	2.182	2.544	1.835
Lavoratori dipendenti	—	—	5.453	4.739	6.013	5.037	4.911	3.963	5.026	3.666	4.712	3.324
<b>Ind. alim., tess., pelli, legno</b>	—	—	3.565	1.528	5.733	2.308	6.241	2.377	7.255	2.580	7.179	2.817
Imprenditori, liberi professionisti	—	—	1	1	13	9	18	16	46	33	79	65
Lavoratori in proprio	—	—	18	8	295	165	638	369	864	466	1.036	637
Coadiuvanti	—	—	64	47	129	80	96	58	121	37	147	37
Dirigenti e impiegati	—	—	401	94	1.538	370	1.712	529	1.679	677	1.340	656
Lavoratori dipendenti	—	—	3.081	1.378	3.758	1.684	3.777	1.405	4.545	1.367	4.577	1.422
<b>Ind. costr., install. impianti</b>	—	—	1.549	1.397	2.567	2.201	2.494	2.152	2.342	2.085	2.138	1.952
Imprenditori, liberi professionisti	—	—	1	1	13	13	38	37	49	46	59	54
Lavoratori in proprio	—	—	32	29	452	446	807	790	835	817	830	820
Coadiuvanti	—	—	80	75	106	100	47	35	28	17	26	14
Dirigenti e impiegati	—	—	99	13	498	202	602	339	497	317	317	198
Lavoratori dipendenti	—	—	1.337	1.279	1.498	1.440	1.000	951	933	888	906	866
<b>Commercio, pubbl. esercizi</b>	—	—	4.013	2.184	8.568	4.305	9.228	4.919	9.932	5.411	9.700	5.629
Imprenditori, liberi professionisti	—	—	11	8	282	239	490	433	603	506	651	545
Lavoratori in proprio	—	—	85	44	1.317	876	2.317	1.572	3.247	2.185	3.711	2.594
Coadiuvanti	—	—	311	167	719	387	685	280	855	243	883	207
Dirigenti e impiegati	—	—	735	145	3.375	948	3.463	1.227	3.091	1.262	2.436	1.199
Lavoratori dipendenti	—	—	2.871	1.820	2.875	1.855	2.273	1.407	2.136	1.215	2.019	1.084
<b>Trasporti e comunicazioni</b>	—	—	280	138	1.991	1.321	3.318	2.453	5.190	4.167	4.270	3.628
Imprenditori, liberi professionisti	—	—	1	1	3	2	5	5	8	6	12	8
Lavoratori in proprio	—	—	9	9	274	267	516	508	535	516	534	517
Coadiuvanti	—	—	8	7	33	30	15	14	18	8	20	15
Dirigenti e impiegati	—	—	142	26	795	292	1.333	625	1.951	1.114	1.516	986
Lavoratori dipendenti	—	—	120	95	886	730	1.449	1.301	2.678	2.523	2.188	2.102
<b>Credito, assic.; serv. imprese</b>	—	—	819	100	3.478	1.264	4.123	2.216	4.034	2.684	2.999	2.119
Imprenditori, liberi professionisti	—	—	3	3	205	128	620	436	729	566	647	530
Lavoratori in proprio	—	—	4	3	40	16	98	59	101	71	107	65
Coadiuvanti	—	—	2	2	7	3	11	8	15	7	12	1
Dirigenti e impiegati	—	—	791	79	3.108	1.009	3.241	1.572	3.039	1.905	2.106	1.408
Lavoratori dipendenti	—	—	19	13	118	108	153	141	150	135	127	115
<b>Pubblica amm.ne; servizi</b>	—	—	1.579	343	6.659	2.369	11.156	3.676	15.172	5.540	13.144	5.171
Imprenditori, liberi professionisti	—	—	1	—	70	49	531	330	504	366	222	170
Lavoratori in proprio	—	—	16	4	266	85	521	186	853	270	774	255
Coadiuvanti	—	—	19	6	43	19	49	14	49	13	34	6
Dirigenti e impiegati	—	—	448	84	3.320	746	7.097	1.869	9.582	3.268	7.425	2.956
Lavoratori dipendenti	—	—	1.095	249	2.960	1.470	2.958	1.277	4.184	1.623	4.689	1.784
<b>In cerca di prima occupazione</b>	—	—	8.491	2.938	3.835	1.425	2.371	967	760	317	345	143
<b>TOTALE POP. ATTIVA</b>	—	—	27.797	14.523	45.069	23.479	51.226	27.080	58.309	31.944	52.245	30.098
Scolari e studenti	89.964	46.249	43.198	21.040	9.331	4.803	2.489	1.441	422	290	94	57
Casalinghe	—	—	569	—	2.197	—	4.124	—	6.700	—	8.805	—
Ritirati dal lavoro	—	—	21	8	30	9	57	17	137	46	371	100
Altri	41.063	21.218	2.636	2.415	2.174	1.971	875	650	568	318	586	346
<b>TOTALE POP. NON ATTIVA</b>	131.027	67.467	46.424	23.463	13.732	6.783	7.545	2.108	7.827	654	9.856	503

**ramo di attività economica e posizione nella professione; non attiva per condizione non professionale**

ETÀ (anni)

40 - 44		45 - 49		50 - 54		55 - 59		60 - 64		65 - 69		70 e più	
MF	M	MF	M	MF	M	MF	M	MF	M	MF	M	MF	M
<b>55.136</b>	<b>33.124</b>	<b>48.525</b>	<b>30.686</b>	<b>44.766</b>	<b>29.842</b>	<b>31.814</b>	<b>23.643</b>	<b>10.904</b>	<b>8.140</b>	<b>5.119</b>	<b>4.018</b>	<b>3.115</b>	<b>2.384</b>
844	283	723	266	630	266	309	191	70	38	4	3	—	—
1.819	1.509	1.487	1.278	1.548	1.354	1.470	1.309	771	687	516	472	430	378
11.258	8.295	10.604	7.993	10.243	7.760	8.399	6.385	4.517	3.634	2.844	2.322	1.945	1.574
1.826	353	1.660	329	1.560	324	1.239	302	524	186	236	99	141	62
15.967	9.404	10.862	6.921	9.443	6.293	6.957	4.858	2.036	1.301	549	368	231	153
24.266	13.563	23.912	14.165	21.972	14.111	13.749	10.789	3.056	2.332	974	757	368	217
<b>3.604</b>	<b>2.001</b>	<b>4.866</b>	<b>2.824</b>	<b>5.666</b>	<b>3.473</b>	<b>5.032</b>	<b>3.549</b>	<b>2.376</b>	<b>1.873</b>	<b>1.605</b>	<b>1.357</b>	<b>1.045</b>	<b>913</b>
76	60	60	51	65	50	58	45	44	29	25	19	25	19
1.618	1.138	2.263	1.648	2.795	2.065	2.763	2.129	1.570	1.340	1.164	1.027	856	778
317	65	363	60	395	54	342	42	129	25	77	23	53	21
84	62	94	74	113	88	120	107	20	17	13	13	7	5
1.509	676	2.086	991	2.298	1.216	1.749	1.226	613	462	326	275	104	90
<b>488</b>	<b>452</b>	<b>373</b>	<b>350</b>	<b>345</b>	<b>328</b>	<b>196</b>	<b>193</b>	<b>21</b>	<b>21</b>	<b>5</b>	<b>4</b>	<b>2</b>	<b>2</b>
—	—	—	—	—	—	1	1	—	—	—	—	—	—
—	—	—	—	—	—	—	—	—	—	—	—	—	—
—	—	—	—	—	—	—	—	—	—	—	—	—	—
222	198	162	143	137	127	76	73	7	7	—	—	—	—
266	254	211	207	208	201	119	119	14	14	5	4	2	2
<b>1.535</b>	<b>1.023</b>	<b>1.535</b>	<b>1.109</b>	<b>1.504</b>	<b>1.085</b>	<b>910</b>	<b>783</b>	<b>213</b>	<b>188</b>	<b>65</b>	<b>52</b>	<b>22</b>	<b>19</b>
13	11	18	16	16	16	19	14	10	10	6	4	2	2
98	86	61	54	52	46	36	29	37	33	15	12	5	5
11	—	14	1	13	1	5	2	—	—	2	1	—	—
452	324	319	250	300	220	162	136	32	29	11	8	6	5
961	602	1.123	788	1.123	802	688	602	133	116	31	27	9	7
<b>8.598</b>	<b>6.375</b>	<b>7.155</b>	<b>5.364</b>	<b>6.409</b>	<b>5.108</b>	<b>4.292</b>	<b>3.903</b>	<b>794</b>	<b>735</b>	<b>264</b>	<b>246</b>	<b>156</b>	<b>143</b>
83	72	67	57	83	73	87	82	47	42	22	21	35	32
1.102	989	769	675	648	590	560	528	232	219	135	132	76	72
103	17	85	10	75	14	27	9	18	8	13	7	5	5
2.016	1.530	1.224	999	1.092	910	702	630	113	101	22	16	17	13
5.294	3.767	5.010	3.623	4.511	3.521	2.916	2.654	384	365	72	70	23	21
<b>7.697</b>	<b>3.265</b>	<b>6.867</b>	<b>3.259</b>	<b>5.450</b>	<b>2.775</b>	<b>3.190</b>	<b>2.137</b>	<b>867</b>	<b>664</b>	<b>354</b>	<b>275</b>	<b>189</b>	<b>145</b>
66	52	53	42	78	63	63	50	37	32	28	26	17	15
1.360	846	1.204	794	1.013	652	789	508	381	295	191	145	120	99
187	35	136	28	131	27	96	29	33	13	14	9	13	9
1.173	699	833	551	679	459	429	335	84	67	30	24	13	7
4.911	1.633	4.641	1.844	3.549	1.574	1.813	1.215	332	257	91	71	26	15
<b>2.979</b>	<b>2.799</b>	<b>3.387</b>	<b>3.257</b>	<b>3.688</b>	<b>3.576</b>	<b>2.872</b>	<b>2.828</b>	<b>756</b>	<b>742</b>	<b>221</b>	<b>218</b>	<b>88</b>	<b>84</b>
97	92	98	93	108	102	94	91	35	35	24	24	25	24
1.198	1.176	1.109	1.100	1.005	998	533	527	217	215	74	73	34	33
27	6	29	8	19	10	8	3	6	4	3	3	1	1
294	204	213	164	215	169	129	117	32	27	8	6	2	2
1.363	1.321	1.938	1.892	2.341	2.297	2.108	2.090	466	461	112	112	26	24
<b>10.621</b>	<b>6.235</b>	<b>8.879</b>	<b>5.414</b>	<b>7.983</b>	<b>4.885</b>	<b>5.922</b>	<b>3.931</b>	<b>2.621</b>	<b>1.790</b>	<b>1.432</b>	<b>1.016</b>	<b>963</b>	<b>638</b>
704	584	516	448	444	387	366	316	185	159	106	89	85	68
4.331	2.969	3.800	2.630	3.473	2.400	2.856	1.966	1.662	1.177	1.039	742	758	507
1.112	210	965	205	873	199	716	197	319	126	116	51	66	25
2.193	1.242	1.537	979	1.309	833	834	624	188	138	81	63	31	21
2.281	1.230	2.061	1.152	1.884	1.066	1.150	828	267	190	90	71	23	17
<b>4.091</b>	<b>3.532</b>	<b>3.460</b>	<b>3.110</b>	<b>3.180</b>	<b>2.906</b>	<b>2.177</b>	<b>2.000</b>	<b>525</b>	<b>471</b>	<b>123</b>	<b>118</b>	<b>52</b>	<b>50</b>
12	11	4	3	8	6	9	6	8	7	4	4	2	2
751	730	811	800	724	715	460	449	200	196	84	82	36	36
17	9	16	3	16	8	14	6	4	4	2	1	1	1
1.473	1.033	1.046	787	914	734	732	615	162	131	6	4	2	2
1.838	1.749	1.583	1.517	1.518	1.443	962	924	151	133	27	27	11	9
<b>2.468</b>	<b>1.918</b>	<b>1.645</b>	<b>1.314</b>	<b>1.365</b>	<b>1.129</b>	<b>1.082</b>	<b>931</b>	<b>380</b>	<b>327</b>	<b>218</b>	<b>195</b>	<b>161</b>	<b>146</b>
555	460	454	384	457	413	404	372	251	231	169	158	132	122
109	80	59	41	59	46	55	47	37	28	14	13	15	12
12	1	11	—	8	2	11	3	3	1	1	1	—	—
1.655	1.256	981	760	690	531	493	399	67	48	32	22	13	11
137	121	140	129	151	137	119	110	22	19	2	1	1	1
<b>13.055</b>	<b>5.524</b>	<b>10.358</b>	<b>4.685</b>	<b>9.176</b>	<b>4.577</b>	<b>6.141</b>	<b>3.388</b>	<b>2.351</b>	<b>1.329</b>	<b>832</b>	<b>537</b>	<b>437</b>	<b>244</b>
213	167	217	184	289	244	369	332	154	142	132	127	107	94
691	281	528	251	474	248	347	202	181	131	128	96	45	32
40	10	41	14	30	9	20	11	11	5	8	3	2	—
6.405	2.856	4.453	2.214	3.994	2.222	3.280	1.822	1.331	736	346	212	140	87
5.706	2.210	5.119	2.022	4.389	1.854	2.125	1.021	674	315	218	99	143	31
<b>237</b>	<b>111</b>	<b>135</b>	<b>90</b>	<b>82</b>	<b>68</b>	<b>47</b>	<b>40</b>	<b>2</b>	<b>2</b>	<b>—</b>	<b>—</b>	<b>—</b>	<b>—</b>
<b>55.373</b>	<b>33.235</b>	<b>48.660</b>	<b>30.776</b>	<b>44.848</b>	<b>29.910</b>	<b>31.861</b>	<b>23.683</b>	<b>10.906</b>	<b>8.142</b>	<b>5.119</b>	<b>4.018</b>	<b>3.115</b>	<b>2.384</b>
28	16	2	1	—	—	—	—	—	—	—	—	—	—
12.463	—	14.061	—	16.907	—	17.084	—	11.907	—	12.123	—	21.691	—
849	277	1.724	676	5.015	2.473	18.971	8.512	26.148	14.420	36.267	20.331	72.273	35.045
719	359	861	452	1.154	570	1.640	733	1.413	614	1.673	623	4.372	1.248
<b>14.059</b>	<b>652</b>	<b>16.648</b>	<b>1.129</b>	<b>23.076</b>	<b>3.043</b>	<b>37.695</b>	<b>9.245</b>	<b>39.468</b>	<b>15.034</b>	<b>50.063</b>	<b>20.954</b>	<b>98.336</b>	<b>36.293</b>

**TAV. 6 - Popolazione residente attiva e non attiva per sesso e stato civile; attiva per ramo di**

RAMI DI ATTIVITÀ ECONOMICA POSIZIONE NELLA PROFESSIONE	MASCHI					TOTALE
	CELIBI	CONIUGATI	VEDOVI	SEPARATI LEGALMENTE	DIVORZIATI	
<b>CONDIZIONE PROFESSIONALE</b>	<b>63.893</b>	<b>180.920</b>	<b>2.463</b>	<b>4.664</b>	<b>1.231</b>	<b>253.171</b>
- di cui disoccupati	2.434	1.277	25	136	53	3.925
Imprenditori, liberi professionisti	2.036	9.112	176	423	118	11.865
Lavoratori in proprio	8.772	46.555	898	1.027	339	57.591
Coadiuvanti	2.035	2.283	30	50	18	4.416
Dirigenti e impiegati	14.884	47.162	408	1.420	297	64.171
Lavoratori dipendenti	36.166	75.808	951	1.744	459	115.128
<b>Agricoltura, caccia, foreste, pesca</b>	<b>4.708</b>	<b>15.635</b>	<b>426</b>	<b>107</b>	<b>16</b>	<b>20.890</b>
Imprenditori, liberi professionisti	46	303	11	9	—	369
Lavoratori in proprio	2.413	9.430	274	38	6	12.161
Coadiuvanti	551	313	8	3	1	876
Dirigenti e impiegati	159	539	5	11	—	714
Lavoratori dipendenti	1.537	5.050	128	46	9	6.770
<b>Energia, gas e acqua</b>	<b>494</b>	<b>2.163</b>	<b>10</b>	<b>38</b>	<b>9</b>	<b>2.714</b>
Imprenditori, liberi professionisti	—	3	—	—	—	3
Lavoratori in proprio	—	—	—	—	—	—
Coadiuvanti	—	—	—	—	—	—
Dirigenti e impiegati	121	812	2	16	4	955
Lavoratori dipendenti	373	1.348	8	22	5	1.756
<b>Industrie estrattive, trasformazione minerali, chimiche</b>	<b>1.823</b>	<b>5.459</b>	<b>60</b>	<b>128</b>	<b>53</b>	<b>7.523</b>
Imprenditori, liberi professionisti	3	76	1	3	1	84
Lavoratori in proprio	41	327	5	14	9	396
Coadiuvanti	19	13	—	—	—	32
Dirigenti e impiegati	446	1.601	15	44	12	2.118
Lavoratori dipendenti	1.314	3.442	39	67	31	4.893
<b>Industrie lavorazione metalli, meccanica precisione</b>	<b>16.930</b>	<b>34.415</b>	<b>352</b>	<b>775</b>	<b>174</b>	<b>52.646</b>
Imprenditori, liberi professionisti	37	471	12	15	7	542
Lavoratori in proprio	814	4.993	70	115	25	6.017
Coadiuvanti	167	109	2	3	—	281
Dirigenti e impiegati	2.491	8.267	68	195	35	11.056
Lavoratori dipendenti	13.421	20.575	200	447	107	34.750
<b>Industrie alimentari, tessili, pelli, legno, altre</b>	<b>6.461</b>	<b>16.909</b>	<b>199</b>	<b>426</b>	<b>135</b>	<b>24.130</b>
Imprenditori, liberi professionisti	39	341	5	14	5	404
Lavoratori in proprio	631	4.145	68	101	39	4.984
Coadiuvanti	172	228	4	4	1	409
Dirigenti e impiegati	992	3.322	26	100	28	4.468
Lavoratori dipendenti	4.627	8.873	96	207	62	13.865
<b>Industria costruzioni, installazioni impianti edilizia</b>	<b>5.936</b>	<b>16.577</b>	<b>268</b>	<b>385</b>	<b>125</b>	<b>23.291</b>
Imprenditori, liberi professionisti	51	530	8	15	8	612
Lavoratori in proprio	1.081	5.677	76	146	44	7.024
Coadiuvanti	200	72	—	3	1	276
Dirigenti e impiegati	503	1.210	9	29	7	1.758
Lavoratori dipendenti	4.101	9.088	175	192	65	13.621
<b>Commercio, pubblici esercizi; riparazioni di veicoli</b>	<b>11.477</b>	<b>32.992</b>	<b>533</b>	<b>1.046</b>	<b>309</b>	<b>46.357</b>
Imprenditori, liberi professionisti	629	2.936	42	140	35	3.782
Lavoratori in proprio	2.740	16.017	311	443	151	19.662
Coadiuvanti	823	1.412	16	31	15	2.297
Dirigenti e impiegati	2.249	6.105	68	213	46	8.681
Lavoratori dipendenti	5.036	6.522	96	219	62	11.935
<b>Trasporti e comunicazioni</b>	<b>3.986</b>	<b>19.109</b>	<b>196</b>	<b>492</b>	<b>111</b>	<b>23.894</b>
Imprenditori, liberi professionisti	8	52	1	—	—	61
Lavoratori in proprio	657	3.969	61	101	37	4.825
Coadiuvanti	48	57	—	1	—	106
Dirigenti e impiegati	1.017	5.138	46	121	27	6.349
Lavoratori dipendenti	2.256	9.893	88	269	47	12.553
<b>Credito e assicurazione; servizi imprese; noleggio</b>	<b>3.565</b>	<b>10.185</b>	<b>106</b>	<b>388</b>	<b>99</b>	<b>14.343</b>
Imprenditori, liberi professionisti	726	2.846	57	131	43	3.803
Lavoratori in proprio	96	355	5	14	11	481
Coadiuvanti	11	15	—	3	—	29
Dirigenti e impiegati	2.501	6.219	37	206	37	9.000
Lavoratori dipendenti	231	750	7	34	8	1.030
<b>Pubblica amministrazione; servizi pubblici e privati</b>	<b>8.515</b>	<b>27.476</b>	<b>313</b>	<b>879</b>	<b>200</b>	<b>37.383</b>
Imprenditori, liberi professionisti	497	1.554	39	96	19	2.205
Lavoratori in proprio	299	1.642	28	55	17	2.041
Coadiuvanti	44	64	—	2	—	110
Dirigenti e impiegati	4.405	13.949	132	485	101	19.072
Lavoratori dipendenti	3.270	10.267	114	241	63	13.955
<b>In cerca di prima occupazione</b>	<b>5.417</b>	<b>588</b>	<b>6</b>	<b>73</b>	<b>17</b>	<b>6.101</b>
<b>TOTALE POPOLAZIONE ATTIVA</b>	<b>69.310</b>	<b>181.508</b>	<b>2.469</b>	<b>4.737</b>	<b>1.248</b>	<b>259.272</b>
Scolari e studenti	73.494	388	4	10	1	73.897
Casalinghe	—	—	—	—	—	—
Ritirati dal lavoro	5.358	65.069	10.349	796	342	81.914
Altri	28.441	2.505	404	126	41	31.517
<b>TOTALE POPOLAZIONE NON ATTIVA</b>	<b>107.293</b>	<b>67.962</b>	<b>10.757</b>	<b>932</b>	<b>384</b>	<b>187.328</b>



## attività economica e posizione nella professione; non attiva per condizione non professionale

FEMMINE						MASCHI E FEMMINE					
NUBILI	CONIUGATE	VEDOVE	SEPARATE LEGALMENTE	DIVORZIATE	TOTALE	CELIBI E NUBILI	CONIUGATI	VEDOVI	SEPARATI LEGALMENTE	DIVORZIATI	TOTALE
40.251	112.507	5.974	4.655	1.665	165.052	104.144	293.427	8.437	9.319	2.896	418.223
2.504	3.719	126	242	77	6.668	4.938	4.996	151	378	130	10.593
627	1.523	122	97	58	2.427	2.663	10.635	298	520	176	14.292
2.600	14.600	1.421	484	268	19.373	11.372	61.155	2.319	1.511	607	76.964
802	7.920	124	38	14	8.898	2.837	10.203	154	88	32	13.314
22.482	39.294	1.242	1.997	634	65.649	37.366	86.456	1.650	3.417	931	129.820
13.740	49.170	3.065	2.039	691	68.705	49.906	124.978	4.016	3.783	1.150	183.833
903	9.838	660	84	23	11.508	5.609	25.473	1.086	191	39	32.398
11	77	14	2	4	108	57	380	25	11	4	477
236	3.006	309	16	5	3.572	2.649	12.436	583	54	11	15.733
107	1.690	22	—	—	1.819	658	2.003	30	3	1	2.695
101	244	5	4	4	358	260	783	10	15	4	1.072
448	4.821	310	62	10	5.651	1.985	9.871	438	108	19	12.421
84	251	7	14	1	357	578	2.414	17	52	10	3.071
—	—	—	—	—	—	—	3	—	—	—	3
—	—	—	—	—	—	—	—	—	—	—	—
—	—	—	—	—	—	—	—	—	—	—	—
64	202	6	13	1	286	185	1.014	8	29	5	1.241
20	49	1	1	—	71	393	1.397	9	23	5	1.827
1.049	2.860	120	130	28	4.187	2.872	8.319	180	258	81	11.710
4	10	4	—	—	18	7	86	5	3	1	102
14	59	3	3	1	80	55	386	8	17	10	476
5	64	1	—	—	70	24	77	1	—	—	102
547	889	24	53	8	1.521	993	2.490	39	97	20	3.639
479	1.838	88	74	19	2.498	1.793	5.280	127	141	50	7.391
4.222	12.123	478	430	126	17.379	21.152	46.538	830	1.205	300	70.025
6	56	12	—	—	74	43	527	24	15	7	616
38	583	21	3	6	651	852	5.576	91	118	31	6.668
18	446	2	—	—	466	185	555	4	3	—	747
2.407	3.914	77	170	45	6.613	4.898	12.181	145	365	80	17.669
1.753	7.124	366	257	75	9.575	15.174	27.699	566	704	182	44.325
6.739	21.949	828	707	234	30.457	13.200	38.858	1.027	1.133	369	54.587
14	60	12	3	6	95	53	401	17	17	11	499
545	2.111	147	71	51	2.925	1.176	6.256	215	172	90	7.909
69	673	9	6	1	758	241	901	13	10	2	1.167
1.882	3.307	77	138	39	5.443	2.874	6.629	103	238	67	9.911
4.229	15.798	583	489	137	21.236	8.856	24.671	679	696	199	35.101
588	1.090	41	45	26	1.790	6.524	17.667	309	430	151	25.081
3	22	2	1	1	29	54	552	10	16	9	641
19	74	8	1	—	102	1.100	5.751	84	147	44	7.126
13	90	1	—	—	104	213	162	1	3	1	380
440	646	14	30	18	1.148	943	1.856	23	59	25	2.906
113	258	16	13	7	407	4.214	9.346	191	205	72	14.028
8.093	22.643	1.431	992	346	33.505	19.570	55.635	1.964	2.038	655	79.862
94	466	45	37	19	661	723	3.402	87	177	54	4.443
1.171	6.547	819	268	129	8.934	3.911	22.564	1.130	711	280	28.596
536	4.662	86	27	12	5.323	1.359	6.074	102	58	27	7.620
3.991	5.970	187	341	103	10.592	6.240	12.075	255	554	149	19.273
2.301	4.998	294	319	83	7.995	7.337	11.520	390	538	145	19.930
1.397	3.072	115	143	36	4.763	5.383	22.181	311	635	147	28.657
2	13	—	—	—	15	10	65	1	—	—	76
17	78	8	5	1	109	674	4.047	69	106	38	4.934
4	54	—	—	—	58	52	111	—	1	—	164
1.151	2.359	69	111	33	3.723	2.168	7.497	115	232	60	10.072
223	568	38	27	2	858	2.479	10.461	126	296	49	13.411
3.857	4.127	100	266	79	8.429	7.422	14.312	206	654	178	22.772
261	496	23	31	12	823	987	3.342	80	162	55	4.626
63	130	9	11	4	217	159	485	14	25	15	698
9	54	1	—	—	64	20	69	1	3	—	93
3.497	3.374	62	220	63	7.216	5.998	9.593	99	426	100	16.216
27	73	5	4	—	109	258	823	12	38	8	1.139
13.319	34.554	2.194	1.844	766	52.677	21.834	62.030	2.507	2.723	966	90.060
232	323	10	23	16	604	729	1.877	49	119	35	2.809
497	2.012	97	106	71	2.783	796	3.654	125	161	88	4.824
41	187	2	5	1	236	85	251	2	7	1	346
8.402	18.389	721	917	320	28.749	12.807	32.338	853	1.402	421	47.821
4.147	13.643	1.364	793	358	20.305	7.417	23.910	1.478	1.034	421	34.260
8.165	1.875	33	108	23	10.204	13.582	2.463	39	181	40	16.305
48.416	114.382	6.007	4.763	1.688	175.256	117.726	295.890	8.476	9.500	2.936	434.528
70.801	787	7	32	4	71.631	144.295	1.175	11	42	5	145.528
4.967	98.350	23.759	987	568	128.631	4.967	98.350	23.759	987	568	128.631
10.512	34.810	33.537	603	487	79.949	15.870	99.879	43.886	1.399	829	161.863
22.902	2.436	2.715	99	65	28.217	51.343	4.941	3.119	225	106	59.734
109.182	136.383	60.018	1.721	1.124	308.428	216.475	204.345	70.775	2.653	1.508	495.756

TAV. 7 - Popolazione residente attiva in condizione professionale per

N. CLASSIFICAZIONE	RAMI E CLASSI DI ATTIVITÀ ECONOMICA	POSIZIONE			
		IMPRENDITORI E LIBERI PROFESSIONISTI		LAVORATORI IN PROPRIO	
		MF	M	MF	M
0	<b>Agricoltura, caccia, foreste, pesca</b>	<b>477</b>	<b>369</b>	<b>15.733</b>	<b>12.161</b>
01	Agricoltura e caccia	469	363	15.277	11.753
02	Foreste	—	—	19	19
03	Pesca	—	—	16	10
04	Attività connesse con agricoltura	8	6	421	379
1	<b>Energia, gas e acqua</b>	<b>3</b>	<b>3</b>	—	—
1A	<b>Estrazione di combustibili - Industria petrolifera</b>	<b>1</b>	<b>1</b>	—	—
11	Industria dell'estrazione e agglomerazione di combustibili solidi	—	—	—	—
12	Cokerie	—	—	—	—
13	Industria dell'estrazione di petrolio e gas naturali	—	—	—	—
14	Industria petrolifera	1	1	—	—
15	Industria dei combustibili nucleari	—	—	—	—
1B	<b>Energia elettrica, gas e acqua</b>	<b>2</b>	<b>2</b>	—	—
16	Industria produzione e distribuzione di energia elettrica e gas	—	—	—	—
17	Industria raccolta, depurazione e distribuzione di acqua	2	2	—	—
2	<b>Industrie estrattive, manifatturiere per trasformazione minerali, chimiche</b>	<b>102</b>	<b>84</b>	<b>476</b>	<b>396</b>
21	Industria dell'estrazione di minerali metalliferi	2	2	5	4
22	Industria della produzione e prima trasformazione dei metalli	8	6	79	62
23	Industria estrazione di minerali non metalliferi; torbiere	14	12	16	15
24	Industria della lavorazione di minerali non metalliferi	26	22	309	262
25	Industrie chimiche	51	42	67	53
26	Industria della produzione di fibre artificiali e sintetiche	1	—	—	—
3	<b>Industrie manifatturiere per lavorazione metalli; meccanica di precisione</b>	<b>616</b>	<b>542</b>	<b>6.668</b>	<b>6.017</b>
31	Industria della costruzione di prodotti in metallo	254	230	4.079	3.719
32	Industria costruzione e installazione di macchine e di materiale meccanico	204	178	1.065	991
33	Industria della costruzione, installazione e riparazione di macchine	5	4	33	32
34	Industria costruzione e installazione di impianti e riparazione di materiale elettrico	76	61	1.075	916
35	Industria costruzione e montaggio di autoveicoli	28	26	101	90
36	Industria della costruzione di altri mezzi di trasporto	32	30	132	105
37	Industria della costruzione di strumenti di precisione	17	13	183	164
4	<b>Industrie manifatturiere alimentari, tessili, abbigliamento, mobilio, altre</b>	<b>499</b>	<b>404</b>	<b>7.909</b>	<b>4.984</b>
41	Industrie alimentari	28	26	563	446
42	Industrie dello zucchero, delle bevande e del tabacco	19	15	53	41
43	Industrie tessili	38	28	891	179
44	Industrie delle pelli e del cuoio	14	7	426	212
45	Industrie delle calzature, di abbigliamento e affini	128	97	2.235	828
46	Industrie del legno e del mobile in legno	80	70	2.008	1.884
47	Industrie della carta; stampa ed editoria	98	78	715	564
48	Industrie della gomma e manufatti di materia plastiche	64	56	544	440
49	Industrie manifatturiere diverse	30	27	474	390
5	<b>Industria costruzioni e installazioni impianti per edilizia</b>	<b>641</b>	<b>612</b>	<b>7.126</b>	<b>7.024</b>
50	Edilizia e genio civile	641	612	7.126	7.024
6	<b>Commercio, pubblici esercizi; riparazioni di veicoli</b>	<b>4.443</b>	<b>3.782</b>	<b>28.596</b>	<b>19.662</b>
6A	<b>Commercio, pubblici esercizi e alberghi</b>	<b>4.443</b>	<b>3.782</b>	<b>28.102</b>	<b>16.274</b>
61	Commercio all'ingrosso	867	748	1.444	1.141
62	Commercio all'ingrosso di materiali da recupero	28	24	89	83
63	Intermediari del commercio	2.496	2.299	4.526	4.048
64	Commercio al minuto alimentari, abbigliamento; farmacie	538	346	12.064	6.841
65	Commercio al minuto veicoli, carburanti, libri, articoli vari	236	193	3.322	2.070
66	Pubblici esercizi ed esercizi alberghieri	278	172	3.657	2.091
6B	<b>Riparazioni di beni di consumo e di veicoli</b>	—	—	<b>3.494</b>	<b>3.388</b>
67	Riparazioni di beni di consumo e di veicoli	—	—	3.494	3.388
7	<b>Trasporti e comunicazioni</b>	<b>76</b>	<b>61</b>	<b>4.934</b>	<b>4.825</b>
71	Ferrovie	—	—	3	3
72	Altri trasporti terrestri	54	42	4.502	4.410
73	Trasporti fluviali, lacuali e lagunari	—	—	1	1
74	Trasporti marittimi e cabotaggio	—	—	—	—
75	Trasporti aerei	—	—	2	2
76	Attività connesse ai trasporti	2	1	146	139
77	Agenzie di viaggio, intermediari dei trasporti, magazzini	20	18	278	270
79	Comunicazioni	—	—	2	—
8	<b>Credito e assicurazione; servizi alle imprese; noleggio</b>	<b>4.626</b>	<b>3.803</b>	<b>698</b>	<b>481</b>
8A	<b>Credito e assicurazione</b>	<b>212</b>	<b>182</b>	<b>103</b>	<b>84</b>
81	Istituti di credito	—	—	—	—
82	Assicurazione	212	182	103	84
8B	<b>Servizi prestati alle imprese; noleggio</b>	<b>4.414</b>	<b>3.621</b>	<b>595</b>	<b>397</b>
83	Ausiliari finanziari; servizi alle imprese	4.404	3.614	499	327
84	Noleggio di beni mobili	10	7	96	70
9	<b>Pubblica amministrazione; servizi pubblici e privati</b>	<b>2.809</b>	<b>2.205</b>	<b>4.824</b>	<b>2.041</b>
9A	<b>Pubblica amministrazione</b>	—	—	—	—
91	Pubblica amministrazione, difesa, sicurezza sociale	—	—	—	—
9B	<b>Servizi pubblici e privati</b>	<b>2.809</b>	<b>2.205</b>	<b>4.824</b>	<b>2.041</b>
92	Servizi di igiene, amministrazione di cimiteri	8	1	178	89
93	Istruzione	61	34	93	76
94	Ricerca e sviluppo	22	15	—	—
95	Sanità e servizi veterinari	1.940	1.560	570	512
96	Altri servizi sociali	9	1	—	—
97	Servizi ricreativi e culturali	696	542	100	69
98	Servizi personali	73	52	3.883	1.295
99	Rappresentanze diplomatiche, organizzazioni internazionali, forze armate alleate	—	—	—	—
	<b>TOTALE</b>	<b>14.292</b>	<b>11.865</b>	<b>76.964</b>	<b>57.591</b>

## sesso, posizione nella professione, ramo e classe di attività economica

NELLA PROFESSIONE								N. CLASSIFI- CAZIONE
COADIUVANTI		DIRIGENTI E IMPIEGATI		LAVORATORI DIPENDENTI		TOTALE		
MF	M	MF	M	MF	M	MF	M	
2.695	876	1.072	714	12.421	6.770	32.398	20.890	0
2.630	837	481	352	10.696	5.781	29.553	19.086	01
3	1	29	24	101	81	152	125	02
4	4	7	6	35	27	62	47	03
58	34	555	332	1.589	881	2.631	1.632	04
—	—	1.241	955	1.827	1.756	3.071	2.714	1
—	—	126	100	318	279	445	380	1A
—	—	8	6	20	17	28	23	11
—	—	2	2	15	13	17	15	12
—	—	17	14	68	64	85	78	13
—	—	50	39	179	154	230	194	14
—	—	49	39	36	31	85	70	15
—	—	1.115	855	1.509	1.477	2.626	2.334	1B
—	—	1.049	812	1.388	1.357	2.437	2.169	16
—	—	66	43	121	120	189	165	17
102	32	3.639	2.118	7.391	4.893	11.710	7.523	2
—	—	5	5	61	43	73	54	21
23	8	328	180	1.076	785	1.514	1.041	22
—	—	127	71	376	341	533	439	23
51	17	860	505	3.659	2.513	4.905	3.319	24
28	7	2.301	1.347	2.207	1.204	4.654	2.653	25
—	—	18	10	12	7	31	17	26
747	281	17.669	11.056	44.325	34.750	70.025	52.646	3
470	173	4.137	2.336	15.492	12.276	24.432	18.734	31
110	45	7.689	5.166	14.486	12.976	23.554	19.356	32
7	1	346	259	169	139	560	435	33
102	36	2.801	1.664	5.874	3.263	9.928	5.940	34
17	7	1.138	717	3.398	2.820	4.682	3.660	35
21	12	982	566	3.515	2.296	4.682	3.009	36
20	7	576	348	1.391	980	2.187	1.512	37
1.167	409	9.911	4.468	35.101	13.865	54.587	24.130	4
249	96	979	540	2.336	1.392	4.155	2.500	41
16	5	1.411	715	3.063	1.793	4.562	2.569	42
109	45	728	226	4.782	581	6.548	1.059	43
91	38	234	72	1.673	239	2.438	568	44
256	63	1.805	513	8.694	1.117	13.118	2.618	45
207	88	1.096	549	4.347	2.795	7.738	5.386	46
85	33	2.225	1.175	5.496	3.946	8.619	5.796	47
93	26	954	459	3.145	1.271	4.800	2.252	48
61	15	479	219	1.565	731	2.609	1.382	49
380	276	2.906	1.758	14.028	13.621	25.081	23.291	5
380	276	2.906	1.758	14.028	13.621	25.081	23.291	50
7.620	2.297	19.273	8.681	19.930	11.935	79.862	46.357	6
7.383	2.169	18.895	8.558	16.745	8.974	72.568	39.757	6A
453	141	8.644	4.122	3.730	2.762	15.138	8.914	61
22	6	57	23	117	108	313	244	62
406	120	1.194	760	23	20	8.645	7.247	63
3.989	1.128	4.999	1.777	5.123	2.304	26.713	12.396	64
904	258	2.950	1.413	1.757	1.361	9.169	5.295	65
1.609	516	1.051	463	5.995	2.419	12.590	5.661	66
237	128	378	123	3.185	2.961	7.294	6.800	68
237	128	378	123	3.185	2.961	7.294	6.800	67
164	106	10.072	6.349	13.411	12.553	28.657	23.894	7
—	—	2.595	2.171	3.948	3.788	6.546	5.962	71
136	92	1.749	1.009	4.619	4.531	11.060	10.084	72
—	—	9	7	16	12	26	20	73
—	—	35	24	63	50	98	74	74
—	—	106	73	29	26	137	101	75
9	4	326	280	389	336	872	760	76
19	10	870	441	1.487	1.446	2.674	2.185	77
—	—	4.382	2.344	2.860	2.364	7.244	4.708	79
93	29	16.216	9.000	1.139	1.030	22.772	14.343	8
34	10	9.806	6.617	442	397	10.597	7.290	8A
—	—	7.930	5.848	401	367	8.331	6.215	81
34	10	1.876	769	41	30	2.266	1.075	82
59	19	6.410	2.383	697	633	12.175	7.053	8B
53	18	6.195	2.231	619	567	11.770	6.757	83
6	1	215	152	78	66	405	296	84
346	110	47.821	19.072	34.260	13.955	90.080	37.383	9
—	—	12.046	6.728	7.367	5.794	19.413	12.522	9A
—	—	12.046	6.728	7.367	5.794	19.413	12.522	91
346	110	35.775	12.344	26.893	8.161	70.647	24.861	9B
26	9	266	147	3.199	1.297	3.677	1.543	92
22	9	21.274	5.615	4.158	981	25.608	6.715	93
—	—	1.104	746	144	119	1.270	880	94
66	20	7.269	3.121	9.847	3.771	19.692	8.984	95
—	—	4.192	1.823	1.051	351	5.252	2.175	96
20	11	1.455	793	1.031	670	3.302	2.085	97
212	61	190	90	7.462	971	11.820	2.469	98
—	—	25	9	1	1	26	10	99
13.314	4.416	129.820	64.171	183.833	115.128	418.223	253.171	

**TAV. 8 - Popolazione residente attiva in condizione professionale per sesso e professione**

N. CLASSIFICAZIONE	PROFESSIONI	MF	M	N. CLASSIFICAZIONE	PROFESSIONI	MF	M
<b>1</b>	<b>Professioni liberali, tecniche, scientifiche, e assimilate</b>	<b>57.359</b>	<b>31.317</b>	1.74	Altri ingegneri	1.322	1.300
1.1	Professori, insegnanti, e assimilati	19.324	4.838	1.75	Architetti	316	259
1.11	Professori universitari e assimilati	1.856	1.348	1.76	Geometri e periti edili	1.746	1.711
1.12	Professori di scuola secondaria superiore e assimilati	3.710	1.396	1.77	Periti industriali, periti chimici, e assimilati	1.137	973
1.13	Professori di scuola media e assimilati	3.924	816	1.78	Disegnatori tecnici e cartografi	2.562	2.329
1.14	Insegnanti di scuola elementare e assimilati	8.051	545	1.79	Tecnici di impianti nucleari	96	82
1.15	Presidi, capi di istituti di istruzione, direttori didattici	234	135	<b>1.8</b>	<b>Matematici, statistici, economisti e commercialisti</b>	<b>1.541</b>	<b>1.119</b>
1.16	Insegnanti non altrove classificati	1.494	577	1.81	Matematici, statistici, economisti, sociologi	118	74
1.17	Cultori di discipline non altrove classificati	55	21	1.82	Commercialisti e assimilati	1.423	1.045
<b>1.2</b>	<b>Scrittori, giornalisti, artisti, e assimilati</b>	<b>2.362</b>	<b>1.629</b>	<b>1.9</b>	<b>Impiegati tecnici</b>	<b>8.121</b>	<b>6.801</b>
1.21	Scrittori, giornalisti e pubblicisti	494	398	1.91	Tecnici con mansioni direttive e di concetto (escluse le professioni agricole)	3.980	3.455
1.22	Pittori, scultori, e assimilati	991	547	1.92	Tecnici con mansioni esecutive (escluse le professioni agricole)	4.141	3.346
1.23	Registi, direttori artistici, coreografi e tecnici dello spettacolo	123	82	<b>2</b>	<b>Professioni amministrative e assimilate</b>	<b>86.622</b>	<b>43.637</b>
1.24	Musicisti, orchestrali, artisti lirici, attori	505	398	<b>2.1</b>	<b>Imprenditori e direttori imprese e pubblica amministrazione</b>	<b>4.341</b>	<b>3.702</b>
1.25	Artisti di varietà e assimilati	90	48	2.11	Imprenditori titolari e amministratori delegati di imprese industriali, dei trasporti, del credito e dei servizi	2.106	1.793
1.26	Atleti, allenatori, e assimilati	159	156	2.12	Imprenditori titolari e amministratori delegati di imprese commerciali	925	715
<b>1.3</b>	<b>Membri del clero e assimilati</b>	<b>470</b>	<b>450</b>	2.13	Imprenditori titolari e amministratori delegati di pubblici esercizi	72	48
1.31	Arcivescovi, vescovi diocesani e superiori generali	39	19	2.14	Direttori e categorie similari delle industrie, trasporti, credito e servizi	616	583
1.32	Parroci e altri sacerdoti addetti alla cura delle anime	420	420	2.15	Direttori e categorie similari del commercio	449	414
1.33	Ministri di culti non cattolici	11	11	2.16	Direttori e categorie similari dei pubblici esercizi	74	58
<b>1.4</b>	<b>Medici, farmacisti, ostetriche, infermieri e tecnici sanitari</b>	<b>15.189</b>	<b>7.213</b>	2.17	Direttori generali e categorie similari della pubblica amministrazione	99	91
1.41	Medici chirurghi generici	2.923	2.296	<b>2.2</b>	<b>Impiegati amministrativi con mansioni direttive e di concetto</b>	<b>36.267</b>	<b>17.767</b>
1.42	Medici chirurghi specialisti	1.038	723	2.21	Impiegati amministrativi con mansioni direttive e di concetto	15.728	9.094
1.43	Dentisti	230	208	2.22	Bibliotecari, impiegati di archivio, e assimilati	308	108
1.44	Farmacisti	770	281	2.23	Cancellieri e ufficiali giudiziari	170	89
1.45	Ostetriche	160	—	2.24	Capistazione e assimilati	364	343
1.46	Infermieri e assimilati	7.300	2.218	2.25	Titolari uffici postali, telegrafici, e assimilati	46	26
1.47	Operatori radiografici, ottici, odontotecnici, e assimilati	1.310	1.079	2.26	Analisti e programmatori di calcolatori elettronici e di macchine contabili	1.039	747
1.48	Assistenti, tecnici sanitari, e assimilati	1.458	408	2.27	Capitreno e assimilati	462	429
<b>1.5</b>	<b>Magistrati, avvocati, notai</b>	<b>1.203</b>	<b>998</b>	2.28	Cassieri di negozio	746	78
1.51	Magistrati e giuristi	167	153	2.29	Contabili, economi, cassieri non altrove classificati	17.404	6.853
1.52	Avvocati e procuratori legali	919	747	<b>2.3</b>	<b>Impiegati amministrativi con mansioni esecutive</b>	<b>40.537</b>	<b>16.803</b>
1.53	Notai	117	98	2.31	Dattilografi e stenografi	2.756	163
<b>1.6</b>	<b>Agronomi, veterinari e biologi</b>	<b>996</b>	<b>761</b>	2.32	Operatori di macchine contabili e calcolatrici	118	33
1.61	Agronomi; periti agrari, forestali, zootecnici; e assimilati	554	488	2.33	Operatori di macchine perforatrici	387	31
1.62	Veterinari	206	186	2.34	Operatori di calcolatori elettronici, di macchine tradizionali, e assimilati	936	421
1.63	Biologi, zoologi, naturalisti	236	87	2.35	Fattorini e bigliettai	82	69
<b>1.7</b>	<b>Fisici, chimici, ingegneri, geometri, periti industriali, disegnatori e cartografi</b>	<b>8.153</b>	<b>7.508</b>				
1.71	Fisici, astronomi, geologi	146	130				
1.72	Chimici	415	324				
1.73	Ingegneri edili	413	400				

## segue TAV. 8 — Popolazione residente attiva in condizione professionale per sesso e professione

N. CLASSIFICAZIONE	PROFESSIONI	MF	M	N. CLASSIFICAZIONE	PROFESSIONI	MF	M
2.36	Portalettere e fattorini postali	1.560	1.209	<b>4.2</b>	<b>Fonditori, laminatori, e assimilati</b>	<b>2.321</b>	<b>1.770</b>
2.37	Telefonisti e telegrafisti	1.455	652	4.21	Fonditori, fornaioli e formatori	1.347	1.077
2.38	Pesatori e misuratori	49	35	4.22	Laminatori e trafilatori	428	290
2.39	Impiegati amministrativi non altrove classificati	33.194	14.190	4.23	Galvanoplastieri, cementatori e temperatori	546	403
<b>2.4</b>	<b>Membri dei corpi armati dello stato</b>	<b>1.033</b>	<b>1.033</b>	<b>4.3</b>	<b>Fabbriferrai, tornitori, incisori, orafi, argentieri, e assimilati</b>	<b>33.917</b>	<b>26.594</b>
2.41	Ufficiali	355	355	4.31	Fabbriferrai e fucinatori	1.214	1.119
2.42	Sottufficiali	638	638	4.32	Alesatori, fresatori e tornitori	7.516	6.825
2.43	Graduati e militari di carriera	40	40	4.33	Finitori e pulitori di prodotti meccanici	1.506	1.310
<b>2.5</b>	<b>Membri dei corpi di polizia e sicurezza interna</b>	<b>4.444</b>	<b>4.332</b>	4.34	Utensilisti ed attrezzisti di officina	1.037	885
2.51	Ufficiali dei carabinieri, di polizia, della guardia di finanza, dei vigili del fuoco, e assimilati	157	154	4.35	Incisori di metalli, orafi e argentieri	541	415
2.52	Ispettori generali di P. S., questori, commissari di polizia, e assimilati	28	28	4.36	Operai metallurgici non altrove classificati	22.103	16.040
2.53	Sottufficiali dei carabinieri, di polizia, della guardia di finanza, dei vigili del fuoco, e assimilati	925	920	<b>4.4</b>	<b>Meccanici montatori, riparatori, di precisione, e assimilati</b>	<b>15.974</b>	<b>14.274</b>
2.54	Carabinieri, agenti di polizia, guardie di finanza, vigili del fuoco e assimilati	3.334	3.230	4.41	Meccanici generici e riparatori meccanici	9.822	9.142
<b>3</b>	<b>Professioni inerenti all'agricoltura, alla silvicoltura, all'allevamento del bestiame e alla pesca</b>	<b>30.692</b>	<b>19.854</b>	4.42	Meccanici montatori	4.134	3.406
<b>3.1</b>	<b>Conduttori e direttori di aziende agricole, forestali e zootecniche</b>	<b>18.691</b>	<b>13.209</b>	4.43	Meccanici e riparatori meccanici di protesi	459	390
3.11	Conduttori di aziende ad ordinamento produttivo misto e assimilati	17.774	12.484	4.44	Meccanici di precisione e orologiai	1.315	1.153
3.12	Conduttori di aziende ad ordinamento produttivo specializzato e assimilati	527	403	4.45	Lubrificatori e pulitori	244	183
3.13	Conduttori allevatori e assimilati	236	179	<b>4.5</b>	<b>Carpentieri in ferro, saldatori, e assimilati</b>	<b>6.020</b>	<b>5.396</b>
3.14	Direttori e categorie simili delle aziende agricole, forestali e zootecniche	154	143	4.51	Carpentieri in ferro	817	749
<b>3.2</b>	<b>Lavoratori agricoli, conducenti di macchine agricole, pastori, e assimilati</b>	<b>11.897</b>	<b>6.570</b>	4.52	Saldatori	2.562	2.306
3.21	Lavoratori agricoli generici	8.621	3.832	4.53	Lamieristi e ramai	2.641	2.341
3.22	Lavoratori agricoli specializzati	1.937	1.535	<b>4.6</b>	<b>Frantumatori, cementieri e operai addetti alla lavorazione dei minerali non metalliferi</b>	<b>3.573</b>	<b>2.371</b>
3.23	Conducenti di macchine agricole	721	704	4.61	Frantumatori, cementieri, e assimilati	143	125
3.24	Pastori e guardiani di animali	618	499	4.62	Tagliatori, levigatori, modellatori, di pietre, e assimilati	307	277
<b>3.3</b>	<b>Lavoratori forestali e carbonai</b>	<b>66</b>	<b>55</b>	4.63	Vetrai	861	641
3.31	Lavoratori forestali e boschivi	60	50	4.64	Ceramisti e terracottai	1.629	842
3.32	Carbonai	6	5	4.65	Fornaciari di laterizi	451	396
<b>3.4</b>	<b>Pescatori, cacciatori, e assimilati</b>	<b>38</b>	<b>20</b>	4.66	Molatori, lucidatori e smerigliatori di pietre e vetro	40	25
3.41	Pescatori e assimilati	34	20	4.67	Incisori, decoratori, mosaicisti, di pietre, ceramiche e vetro	142	65
3.42	Cacciatori	4	—	<b>5</b>	<b>Professioni inerenti alla trasformazione dei prodotti</b>	<b>49.268</b>	<b>21.839</b>
<b>4</b>	<b>Professioni inerenti alla estrazione ed alla lavorazione dei minerali e dei loro prodotti</b>	<b>62.103</b>	<b>50.663</b>	<b>5.1</b>	<b>Panettieri, pastai, dolciari, macellatori, casari, vinificatori, e assimilati</b>	<b>6.806</b>	<b>3.942</b>
<b>4.1</b>	<b>Sondatori, perforatori, minatori, e assimilati</b>	<b>298</b>	<b>258</b>	5.11	Mugnai e risieri	247	219
4.11	Sondatori e perforatori	91	82	5.12	Panettieri e pastai	1.708	1.058
4.12	Minatori e cavoratori	81	66	5.13	Pasticcieri, caramellai, e assimilati	860	413
4.13	Manovali di miniera e di cava	64	60	5.14	Zuccherieri	714	371
4.14	Operai addetti alla estrazione e alla preparazione dei minerali non altrove classificati	62	50	5.15	Macellatori, insaccatori, salatori, e assimilati	1.050	906
				5.16	Conservieri	369	165
				5.17	Casari	354	258
				5.18	Vinificatori, birrai, lavoratori delle acque minerali, delle bevande alcoliche e analcoliche	475	292
				5.19	Cernitori di prodotti agricoli e addetti alla lavorazione dei prodotti alimentari non altrove classificati	1.029	260

## segue TAV. 8 — Popolazione residente attiva in condizione professionale per sesso e professione

N. CLASSIFICAZIONE	PROFESSIONI	MF	M	N. CLASSIFICAZIONE	PROFESSIONI	MF	M
<b>5.2</b>	<b>Selezionatori, condizionatori e confezionatori del tabacco</b>	<b>556</b>	<b>221</b>	5.77	Pirotecnici e artigieri	33	24
5.21	Condizionatori del tabacco	125	63	5.78	Profumisti, saponieri, e assimilati	220	89
5.22	Sigarai, sigarettai e altri confezionatori del tabacco	431	158	5.79	Sorveglianti di apparecchi chimici e altri addetti alle lavorazioni chimiche non altrove classificati	2.402	1.203
<b>5.3</b>	<b>Filatori, tessitori, tintori, e assimilati</b>	<b>1.706</b>	<b>446</b>	<b>5.8</b>	<b>Cartai, cartotecnici, tipografi, legatori, fotografi, e assimilati</b>	<b>6.613</b>	<b>4.733</b>
5.31	Cernitori, essiccatori, lavatori, cardatori, e assimilati	74	35	5.81	Cartai e cartonai	919	760
5.32	Filatori	85	30	5.82	Cartotecnici	910	394
5.33	Tessitori	222	95	5.83	Addetti alla lavorazione e fabbricazione della carta non altrove classificati	37	16
5.34	Finitori di filati e tessuti	177	36	5.84	Compositori	1.498	1.229
5.35	Candeggiatori e tintori di filati e tessuti	67	32	5.85	Impressori	302	239
5.36	Stampatori di tessuti	33	11	5.86	Litografi, zincografi	960	869
5.37	Operai tessili non altrove classificati	1.048	207	5.87	Fotografi e fototecnici	1.189	922
<b>5.4</b>	<b>Maglieristi, sarti, cappellai, tappezzieri</b>	<b>14.057</b>	<b>1.861</b>	5.88	Legatori	672	221
5.41	Biancheristi e camiciai	2.707	75	5.89	Addetti alle lavorazioni poligrafiche e di legatoria non altrove classificati	126	83
5.42	Maglieristi e calzettai	3.724	259	<b>5.9</b>	<b>Verificatori, imballatori, e assimilati</b>	<b>1.668</b>	<b>706</b>
5.43	Sarti e confezionatori di pellicce	4.837	662	5.91	Verificatori di prodotti	131	62
5.44	Cravattai, cappellai, guantai, e assimilati	222	42	5.92	Imballatori, inscatolatori, imbottiglieri, e assimilati	1.537	644
5.45	Ricamatrici, ornatori, e assimilati	650	26	<b>6</b>	<b>Professioni inerenti alle costruzioni edili e all'installazione ed esercizio impianti elettricità, gas, acqua</b>	<b>31.182</b>	<b>28.846</b>
5.46	Bottonieri e assimilati	230	120	<b>6.1</b>	<b>Capimastri, muratori, decoratori, conduttori di macchine edili, e assimilati</b>	<b>16.848</b>	<b>16.398</b>
5.47	Tappezzieri e materassai	999	604	6.11	Capimastri	431	415
5.48	Lavoratori dell'abbigliamento e dell'arredamento non altrove classificati	688	73	6.12	Muratori	9.004	8.865
<b>5.5</b>	<b>Conciatori, calzolai, pellettieri, e assimilati</b>	<b>4.957</b>	<b>1.504</b>	6.13	Armatori cementisti e ferraioi	602	565
5.51	Conciatori e tintori di pelli, similpelli e cuoio	234	62	6.14	Stuccatori, decoratori, pittori edili	2.025	1.961
5.52	Calzolai	2.218	932	6.15	Pavimentatori edili, stradali, e assimilati	1.246	1.189
5.53	Borsettai, valigiai, e assimilati	1.949	391	6.16	Armatori di gallerie, di linee ferrotramviarie, e assimilati	85	82
5.54	Addetti alla lavorazione delle pelli, similpelli e del cuoio non altrove classificati	556	119	6.17	Conduttori di macchine edili e assimilati	734	700
<b>5.6</b>	<b>Segatori, tornitori, falegnami, mobiliari, e assimilati</b>	<b>7.134</b>	<b>5.519</b>	6.18	Cantonieri stradali e ferroviari	748	719
5.61	Segatori e piallatori del legname	162	91	6.19	Manovali edili, sterratori, e assimilati	1.973	1.902
5.62	Falegnami e mobiliari in legno e formica	4.861	3.955	<b>6.2</b>	<b>Elettricisti, elettrotecnici, radiotecnici, e assimilati</b>	<b>10.921</b>	<b>9.127</b>
5.63	Tornitori, intagliatori, incisori, del legno, e assimilati	84	47	6.21	Centralisti e cabinisti	402	341
5.64	Liutai e assimilati	91	66	6.22	Elettricisti	4.739	4.450
5.65	Bottai, carradori, e assimilati	24	10	6.23	Elettrotecnici	4.305	2.954
5.66	Carpentieri in legno	940	911	6.24	Tecnici della radio, della televisione, del cinema e operatori di proiezione	497	454
5.67	Mobiliari in canna, vimini e giunchi, cestai, canestrai, stuoiari, e assimilati	174	45	6.25	Installatori impianti di telecomunicazione	857	821
5.68	Verniciatori e lucidatori del legno e paglia	345	207	6.26	Addetti alla installazione ed esercizio di impianti elettrici non altrove classificati	121	107
5.69	Addetti alla lavorazione del legno e dei materiali legnosi non altrove classificati	453	187	<b>6.3</b>	<b>Gasisti, idraulici e termoidraulici</b>	<b>3.413</b>	<b>3.321</b>
<b>5.7</b>	<b>Analizzatori, petrolieri, gommai, profumisti, e assimilati</b>	<b>5.771</b>	<b>2.907</b>	6.31	Posatori di tubi	86	80
5.71	Analizzatori, campionatori, dosatori, e assimilati	356	216	6.32	Gasisti	192	187
5.72	Coloristi	79	62	6.33	Idraulici, stagnini e termoidraulici	2.833	2.769
5.73	Petrolieri	85	72	6.34	Conduttori di impianti termici e assimilati	302	285
5.74	Gommai	738	496				
5.75	Plasticisti	1.841	736				
5.76	Fiammiferai	17	9				

## segue TAV. 8 — Popolazione residente attiva in condizione professionale per sesso e professione

N. CLASSIFICAZIONE	PROFESSIONI	MF	M	N. CLASSIFICAZIONE	PROFESSIONI	MF	M
<b>7</b>	<b>Professioni inerenti al commercio e ai pubblici esercizi</b>	<b>53.544</b>	<b>29.831</b>	8.32	Motoristi di aviazione a terra	12	11
<b>7.1</b>	<b>Esercenti di negozio e assimilati</b>	<b>20.880</b>	<b>11.291</b>	8.33	Addetti ai trasporti aerei non altrove classificati	39	36
7.11	Commercianti e esercenti di negozio	18.823	9.981	<b>8.4</b>	<b>Noleggiatori di mezzi di trasporto, spedizionieri e altri lavoratori delle attività ausiliarie dei trasporti non altrove classificati</b>	<b>131</b>	<b>112</b>
7.12	Esercenti di edicole e negozi di giornali	395	180	8.41	Noleggiatori di mezzi di trasporto	92	76
7.13	Commercianti ambulanti	1.662	1.130	8.42	Spedizionieri e sdoganatori	36	33
<b>7.2</b>	<b>Assistenti di vendita, commessi, rappresentanti di commercio, e assimilati</b>	<b>19.661</b>	<b>12.863</b>	8.43	Palombari e assimilati	3	3
7.21	Assistenti di vendita e assimilati	250	191	<b>8.5</b>	<b>Facchini e altri lavoratori dei trasporti non altrove classificati</b>	<b>3.441</b>	<b>3.267</b>
7.22	Commessi di vendita e banconieri	8.800	3.411	8.51	Facchini, caricatori e scaricatori	3.304	3.148
7.23	Rappresentanti di commercio, viaggiatori, mediatori, e assimilati	9.253	8.163	8.52	Lavoratori dei trasporti non altrove classificati	137	119
7.24	Rappresentanti e mediatori del credito e assicurazioni, dei trasporti e dei servizi	725	575	<b>9</b>	<b>Professioni inerenti ai servizi</b>	<b>28.798</b>	<b>9.059</b>
7.25	Altri lavoratori del commercio non altrove classificati	633	523	<b>9.1</b>	<b>Esercenti e gestori di cinema, teatri e simili e di agenzie per la fornitura di servizi</b>	<b>284</b>	<b>199</b>
<b>7.3</b>	<b>Esercenti alberghi, caffè, e assimilati</b>	<b>4.695</b>	<b>2.445</b>	9.11	Esercenti e gestori di cinema, teatri e simili	125	92
7.31	Esercenti alberghi, ristoranti, e assimilati	1.601	834	9.12	Esercenti e gestori di agenzie per la fornitura di servizi	159	107
7.32	Esercenti di bar, caffè, e assimilati	3.094	1.611	<b>9.2</b>	<b>Assistenti sociali, interpreti, traduttori, grafologi</b>	<b>706</b>	<b>88</b>
<b>7.4</b>	<b>Portieri, cuochi, camerieri di pubblici esercizi, baristi, e assimilati</b>	<b>8.308</b>	<b>3.232</b>	9.21	Assistenti sociali	354	45
7.41	Portieri di alberghi, di pubblici esercizi, e assimilati	141	122	9.22	Interpreti e traduttori	332	39
7.42	Cuochi di alberghi, di pubblici esercizi, e assimilati	3.477	1.080	9.23	Grafologi e assimilati	20	4
7.43	Camerieri di alberghi e assimilati	480	86	<b>9.3</b>	<b>Indossatori, assistenti di volo, guide turistiche, e assimilati</b>	<b>95</b>	<b>14</b>
7.44	Camerieri di ristoranti, caffè, e assimilati	1.222	648	9.31	Indossatori	58	6
7.45	Baristi e assimilati	1.756	826	9.32	Fotomodelle e modelle artistiche	21	3
7.46	Guardarobieri, fattorini, inservienti di pubblici esercizi, e assimilati	1.232	470	9.33	Assistenti di volo e guide turistiche	16	5
<b>8</b>	<b>Professioni inerenti ai trasporti</b>	<b>18.655</b>	<b>18.125</b>	<b>9.4</b>	<b>Barbieri, parrucchieri, smacchiatori, e assimilati</b>	<b>6.308</b>	<b>1.547</b>
<b>8.1</b>	<b>Macchinisti ferroviari, conducenti di tramvie, autisti, e assimilati</b>	<b>14.927</b>	<b>14.602</b>	9.41	Barbieri, parrucchieri, manicure, e assimilati	4.639	1.338
8.11	Macchinisti ferroviari e assimilati	927	902	9.42	Smacchiatori, tintori, e assimilati	1.669	209
8.12	Conducenti di tramvie e simili	106	104	<b>9.5</b>	<b>Spazzini, pulitori, e assimilati</b>	<b>3.046</b>	<b>1.448</b>
8.13	Deviatori, manovratori, frenatori, ferroviari e tramviari	1.548	1.495	9.51	Spazzini, disinfestatori, e assimilati	2.809	1.304
8.14	Autisti	11.850	11.639	9.52	Pulitori, lavaggiatori di veicoli, e assimilati	237	144
8.15	Gruisti, carroponisti, e assimilati	434	405	<b>9.6</b>	<b>Domestici, portieri, bidelli, guardiani, e assimilati</b>	<b>18.066</b>	<b>5.497</b>
8.16	Conducenti di veicoli a trazione animale e assimilati	9	9	9.61	Domestici	4.606	195
8.17	Addetti ai trasporti terrestri non altrove classificati	53	48	9.62	Portieri di abitazione	491	345
<b>8.2</b>	<b>Ufficiali di coperta, motoristi e fuochisti navali, conducenti di imbarcazioni, e assimilati</b>	<b>72</b>	<b>64</b>	9.63	Commessi, uscieri, bidelli, inservienti di uffici pubblici e privati	11.586	3.691
8.21	Ufficiali di coperta, di macchina e piloti di porto	34	29	9.64	Sagrestani	32	25
8.22	Macchinisti, motoristi e fuochisti navali	19	16	9.65	Guardiani, custodi di aziende, guardie campestri, e assimilati	1.351	1.241
8.23	Addetti alla conduzione di imbarcazioni a motore, a remi, a vela	10	10	<b>9.7</b>	<b>Addetti ai servizi non altrove classificati</b>	<b>269</b>	<b>250</b>
8.24	Marittimi di coperta e assimilati	9	9	9.71	Addetti ai servizi non altrove classificati	269	250
<b>8.3</b>	<b>Piloti, motoristi di bordo, motoristi a terra, addetti ai trasporti aerei non altrove classificati</b>	<b>84</b>	<b>80</b>	<b>9.9</b>	<b>Professioni non altrove classificabili</b>	<b>24</b>	<b>16</b>
8.31	Piloti di aeromobili, motoristi di bordo, e assimilati	33	33	9.91	Professioni non altrove classificabili	24	16
				<b>TOTALE</b>		<b>418.223</b>	<b>253.171</b>

**TAV. 9 - Popolazione residente attiva in condizione professionale per sesso e categoria socio-professionale**

N. CLASSIFI- CAZIONE	CATEGORIE SOCIO-PROFESSIONALI	MASCHI	FEMMINE	TOTALE
01	Imprenditori e lavoratori in proprio nell'agricoltura, nella silvicoltura, nell'allevamento e nella pesca	13.374	5.490	18.864
02	Altri lavoratori agricoli	6.480	5.348	11.828
03	Imprenditori e lavoratori in proprio nelle professioni liberali e affini	6.222	1.519	7.741
04	Imprenditori nell'industria, nell'edilizia, nel commercio, nei trasporti e nei servizi	3.894	921	4.815
05	Lavoratori in proprio nell'industria, nell'edilizia, nel commercio, nei trasporti e nei servizi	50.381	22.768	73.149
06	Dirigenti industriali e commerciali, alti funzionari dell'apparato legislativo e dell'amministrazione statale	1.146	92	1.238
07	Lavoratori dipendenti nelle professioni liberali e affini	17.842	23.840	41.682
08	Capi ufficio e responsabili di personale amministrativo, di addetti alle vendite e ai servizi; funzionari statali con responsabilità amministrative	10.303	6.874	17.177
09	Personale amministrativo, addetto alle vendite e ai servizi	44.750	60.859	105.609
10	Intermedi: capisquadra e sorveglianti di operai (dipendenti)	8.987	1.702	10.689
11	Operai specializzati e qualificati (dipendenti)	85.902	35.419	121.321
12	Manovali (dipendenti)	2.841	212	3.053
13	Forze armate (militari di carriera e militari in servizio di leva)	5.318	—	5.318
14	Persone economicamente attive non classificate altrove	16	8	24
	<b>TOTALE</b>	<b>257.456</b>	<b>165.052</b>	<b>422.508</b>



**TAV. 10 - Popolazione residente occupata per ramo di attività economica, ore lavorate e posizione nella professione**

RAMI DI ATTIVITÀ ECONOMICA	ORE LAVORATE							TOTALE
	Nessuna	meno di 15	da 15 a 24	da 25 a 34	da 35 a 39	40	oltre 40	
<b>A — DIPENDENTI</b>								
Agricoltura, caccia, foreste e pesca	1.018	458	749	845	3.614	4.437	1.408	12.529
Energia, gas e acqua	60	11	12	21	138	2.650	147	3.039
<i>Estrazione combustibili, industria petrolifera</i>	14	2	2	9	34	298	73	432
<i>Energia elettrica, gas e acqua</i>	46	9	10	12	104	2.352	74	2.607
Industrie estrattive, manifatturiere per trasformazione minerali; industrie chimiche	259	46	130	162	527	9.026	608	10.758
Industrie manifatturiere per lavorazione metalli, meccanica precisione	1.467	343	947	654	2.749	51.994	2.252	60.406
Industrie manifatturiere alimentari, tessili, abbigliamento, mobilio, altre	1.186	292	956	1.069	4.251	32.639	2.534	42.927
Industria costruzioni e installazioni impianti edilizia	430	71	223	252	1.227	13.289	829	16.321
Commercio, pubblici esercizi, riparazioni beni di consumo e veicoli	773	301	1.520	863	2.280	26.729	4.763	37.229
<i>Commercio, pubblici esercizi e alberghi</i>	704	282	1.459	817	2.148	23.919	4.542	33.871
<i>Riparazioni beni consumo e veicoli</i>	69	19	61	46	132	2.810	221	3.358
Trasporti e comunicazioni	475	116	175	308	5.853	14.193	1.915	23.035
Credito e assicurazioni, servizi ad imprese, noleggio	241	114	391	269	6.633	7.858	1.259	16.765
<i>Credito e assicurazione</i>	137	55	66	71	5.929	3.325	528	10.111
<i>Servizi prestati alle imprese, noleggio</i>	104	59	325	198	704	4.533	731	6.654
Pubblica amministrazione, servizi pubblici e privati	2.147	1.812	11.513	7.134	23.277	25.096	9.167	80.146
<i>Pubblica amministrazione</i>	541	80	120	367	9.604	4.454	4.020	19.186
<i>Servizi pubblici e privati</i>	1.606	1.732	11.393	6.767	13.673	20.642	5.147	60.960
<b>TOTALE</b>	<b>8.056</b>	<b>3.564</b>	<b>16.616</b>	<b>11.577</b>	<b>50.549</b>	<b>187.911</b>	<b>24.882</b>	<b>303.155</b>
<b>B — INDIPENDENTI</b>								
Agricoltura, caccia, foreste e pesca	910	463	701	1.253	710	3.744	11.123	18.904
Energia, gas e acqua	—	—	1	—	—	1	1	3
<i>Estrazione combustibili, industria petrolifera</i>	—	—	1	—	—	—	—	1
<i>Energia elettrica, gas e acqua</i>	—	—	—	—	—	1	1	2
Industrie estrattive, manifatturiere per trasformazione minerali; industrie chimiche	31	13	27	15	24	277	292	679
Industrie manifatturiere per lavorazione metalli, meccanica precisione	195	91	239	255	174	3.601	3.473	8.028
Industrie manifatturiere alimentari, tessili, abbigliamento, mobilio, altre	332	183	364	490	295	3.779	4.126	9.569
Industria costruzioni e installazioni impianti edilizia	379	90	181	342	348	4.686	2.117	8.143
Commercio, pubblici esercizi, riparazioni beni di consumo e veicoli	1.564	791	1.012	1.290	1.161	10.506	24.262	40.586
<i>Commercio, pubblici esercizi e alberghi</i>	1.467	739	953	1.191	1.082	8.977	22.448	36.857
<i>Riparazioni beni consumo e veicoli</i>	97	52	59	99	79	1.529	1.814	3.729
Trasporti e comunicazioni	316	105	126	228	193	1.847	2.358	5.173
Credito e assicurazioni, servizi ad imprese, noleggio	288	99	244	291	331	2.028	2.135	5.416
<i>Credito e assicurazione</i>	9	4	13	17	19	167	119	348
<i>Servizi prestati alle imprese, noleggio</i>	279	95	231	274	312	1.861	2.016	5.068
Pubblica amministrazione, servizi pubblici e privati	391	242	471	580	394	2.654	3.242	7.974
<i>Pubblica amministrazione</i>	—	—	—	—	—	—	—	—
<i>Servizi pubblici e privati</i>	391	242	471	580	394	2.654	3.242	7.974
<b>TOTALE</b>	<b>4.406</b>	<b>2.077</b>	<b>3.366</b>	<b>4.744</b>	<b>3.630</b>	<b>33.123</b>	<b>53.129</b>	<b>104.475</b>

**TAV. 11 - Popolazione residente in età da 14 anni in poi non occupata, per sesso e numero di ore lavorate**

ORE LAVORATE	DISOCCUPATI IN CERCA DI NUOVA OCCUPAZIONE		IN CERCA DI PRIMA OCCUPAZIONE		CASALINGHE	STUDENTI		RITIRATI DAL LAVORO		IN ALTRA CONDIZIONE NON PROFESSIONALE		TOTALE	
	MF	M	MF	M		MF	M	MF	M	MF	M	MF	M
Meno di 15	51	11	28	18	115	62	32	178	103	22	12	456	176
Da 15 a 24	108	27	41	21	112	58	29	143	109	9	8	471	194
Da 25 a 34	83	24	41	14	75	185	79	75	52	5	5	464	174
Da 35 a 39	146	27	16	7	22	77	41	36	23	5	4	302	102
40	868	360	79	49	111	66	34	115	78	48	41	1.287	562
Oltre 40	115	60	72	39	228	45	24	86	49	18	10	564	182
<b>TOTALE</b>	<b>1.371</b>	<b>509</b>	<b>277</b>	<b>148</b>	<b>663</b>	<b>493</b>	<b>239</b>	<b>633</b>	<b>414</b>	<b>107</b>	<b>80</b>	<b>3.544</b>	<b>1.390</b>

TAV. 12 - Popolazione residente in età da 19 anni in poi per sesso,

CONDIZIONE NELL'OTTOBRE 1981	LUOGO DI RESIDENZA													
	STESSO COMUNE DI RESIDENZA						ALTRO COMUNE DELLA STESSA PROVINCIA DI RESIDENZA						ALTRA PROVIN REGIONE	
	CONDIZIONE PROFESSIONALE 1976				CONDIZIONE NON PROFESSIO- NALE '76	TOTALE	CONDIZIONE PROFESSIONALE 1976				CONDIZIONE NON PROFESSIO- NALE '76	TOTALE	CONDIZIONE PRO	
	Agricol- tura	Industrie	Altre attività	Disoc- cupati			Agricol- tura	Industrie	Altre attività	Disoc- cupati			Agricol- tura	Industrie
<b>Cond. professionale</b>	<b>28.003</b>	<b>104.385</b>	<b>177.388</b>	<b>6.926</b>	<b>47.111</b>	<b>363.813</b>	<b>876</b>	<b>8.070</b>	<b>11.425</b>	<b>545</b>	<b>3.466</b>	<b>24.382</b>	<b>259</b>	<b>1.044</b>
<b>OCCUPATI</b>	<b>27.569</b>	<b>102.607</b>	<b>175.328</b>	<b>5.486</b>	<b>44.658</b>	<b>355.648</b>	<b>858</b>	<b>7.898</b>	<b>11.241</b>	<b>482</b>	<b>3.307</b>	<b>23.786</b>	<b>251</b>	<b>994</b>
Agricoltura	24.301	1.308	1.582	197	1.805	29.193	575	160	154	17	142	1.048	144	49
Industrie	1.624	83.857	31.745	2.071	16.931	136.228	163	6.193	2.244	169	1.229	9.998	45	721
Altre attività	1.644	17.442	142.001	3.218	25.922	190.227	120	1.545	8.843	296	1.936	12.740	62	224
<b>DISOCCUPATI</b>	<b>434</b>	<b>1.778</b>	<b>2.060</b>	<b>1.440</b>	<b>2.453</b>	<b>8.165</b>	<b>18</b>	<b>172</b>	<b>184</b>	<b>63</b>	<b>159</b>	<b>596</b>	<b>8</b>	<b>50</b>
<b>Cond. non professionale</b>	<b>6.719</b>	<b>13.791</b>	<b>25.628</b>	<b>636</b>	<b>266.851</b>	<b>313.625</b>	<b>344</b>	<b>785</b>	<b>1.294</b>	<b>60</b>	<b>8.599</b>	<b>11.082</b>	<b>94</b>	<b>126</b>
<b>TOTALE</b>	<b>34.722</b>	<b>118.176</b>	<b>203.016</b>	<b>7.562</b>	<b>313.962</b>	<b>677.438</b>	<b>1.220</b>	<b>8.855</b>	<b>12.719</b>	<b>605</b>	<b>12.065</b>	<b>35.464</b>	<b>353</b>	<b>1.170</b>
<b>T O</b>														
<b>Cond. professionale</b>	<b>18.855</b>	<b>72.468</b>	<b>106.991</b>	<b>2.529</b>	<b>18.805</b>	<b>219.648</b>	<b>603</b>	<b>5.311</b>	<b>6.858</b>	<b>184</b>	<b>1.234</b>	<b>14.190</b>	<b>155</b>	<b>727</b>
<b>OCCUPATI</b>	<b>18.787</b>	<b>71.674</b>	<b>106.095</b>	<b>1.991</b>	<b>18.029</b>	<b>216.576</b>	<b>595</b>	<b>5.253</b>	<b>6.801</b>	<b>171</b>	<b>1.201</b>	<b>14.021</b>	<b>153</b>	<b>711</b>
Agricoltura	16.432	973	1.059	55	755	19.274	390	113	99	5	50	657	87	30
Industrie	1.219	58.236	23.124	834	8.099	91.512	127	4.065	1.574	60	516	6.342	34	524
Altre attività	1.136	12.465	81.912	1.102	9.175	105.790	78	1.075	5.128	106	635	7.022	32	157
<b>DISOCCUPATI</b>	<b>68</b>	<b>794</b>	<b>896</b>	<b>538</b>	<b>776</b>	<b>3.072</b>	<b>8</b>	<b>58</b>	<b>57</b>	<b>13</b>	<b>33</b>	<b>169</b>	<b>2</b>	<b>16</b>
<b>Cond. non professionale</b>	<b>3.322</b>	<b>9.103</b>	<b>13.779</b>	<b>234</b>	<b>72.217</b>	<b>98.655</b>	<b>174</b>	<b>355</b>	<b>502</b>	<b>12</b>	<b>2.064</b>	<b>3.107</b>	<b>39</b>	<b>33</b>
<b>TOTALE</b>	<b>22.177</b>	<b>81.571</b>	<b>120.770</b>	<b>2.763</b>	<b>91.022</b>	<b>318.303</b>	<b>777</b>	<b>5.666</b>	<b>7.360</b>	<b>196</b>	<b>3.298</b>	<b>17.297</b>	<b>194</b>	<b>760</b>
<b>M A</b>														
<b>Cond. professionale</b>	<b>9.148</b>	<b>31.917</b>	<b>70.397</b>	<b>4.397</b>	<b>28.306</b>	<b>144.165</b>	<b>273</b>	<b>2.759</b>	<b>4.567</b>	<b>361</b>	<b>2.232</b>	<b>10.192</b>	<b>104</b>	<b>317</b>
<b>OCCUPATI</b>	<b>8.782</b>	<b>30.933</b>	<b>69.233</b>	<b>3.495</b>	<b>26.629</b>	<b>139.072</b>	<b>263</b>	<b>2.645</b>	<b>4.440</b>	<b>311</b>	<b>2.106</b>	<b>9.765</b>	<b>98</b>	<b>283</b>
Agricoltura	7.869	335	523	142	1.050	9.919	185	47	55	12	92	391	57	19
Industrie	405	25.621	8.621	1.237	8.832	44.716	36	2.128	670	109	713	3.656	11	197
Altre attività	508	4.977	60.089	2.116	16.747	84.437	42	470	3.715	190	1.301	5.718	30	67
<b>DISOCCUPATI</b>	<b>366</b>	<b>984</b>	<b>1.164</b>	<b>902</b>	<b>1.677</b>	<b>5.093</b>	<b>10</b>	<b>114</b>	<b>127</b>	<b>50</b>	<b>126</b>	<b>427</b>	<b>6</b>	<b>34</b>
<b>Cond. non professionale</b>	<b>3.397</b>	<b>4.688</b>	<b>11.849</b>	<b>402</b>	<b>194.634</b>	<b>214.970</b>	<b>170</b>	<b>430</b>	<b>792</b>	<b>48</b>	<b>6.535</b>	<b>7.975</b>	<b>55</b>	<b>93</b>
<b>TOTALE</b>	<b>12.545</b>	<b>36.605</b>	<b>82.246</b>	<b>4.799</b>	<b>222.940</b>	<b>359.135</b>	<b>443</b>	<b>3.189</b>	<b>5.359</b>	<b>409</b>	<b>8.767</b>	<b>18.167</b>	<b>159</b>	<b>410</b>
<b>F E M</b>														

## luogo di residenza nel 1976, condizione nel 1976 e nel 1981

NELL'OTTOBRE 1976

CIA DELLA STESSA DI RESIDENZA				PROVINCIA DI ALTRA REGIONE						ESTERO						TOTALE
FESSIONALE 1976		CONDIZIONE NON PROFESSIO- NALE '76	TOTALE	CONDIZIONE PROFESSIONALE 1976				CONDIZIONE NON PROFESSIO- NALE '76	TOTALE	CONDIZIONE PROFESSIONALE 1976				CONDIZIONE NON PROFESSIO- NALE '76	TOTALE	
Altre attività	Disoc- cupati			Agricol- tura	Industrie	Altre attività	Disoc- cupati			Agricol- tura	Industrie	Altre attività	Disoc- cupati			

TALE

1.777	139	1.002	4.221	249	1.716	3.818	614	3.768	10.165	21	331	440	30	286	1.108	403.689
1.717	117	910	3.989	231	1.640	3.673	532	3.520	9.596	18	303	408	25	265	1.019	394.038
36	9	51	289	74	41	39	14	70	238	10	5	8	3	4	30	30.798
325	40	233	1.364	83	1.088	651	235	968	3.025	7	225	116	10	88	446	151.061
1.356	68	626	2.336	74	511	2.963	283	2.482	6.333	1	73	284	12	173	543	212.179
60	22	92	232	18	76	145	82	248	569	3	28	32	5	21	89	9.651
279	10	1.705	2.214	83	240	541	55	4.623	5.542	5	80	147	6	756	994	333.457
2.056	149	2.707	6.435	332	1.956	4.359	669	8.391	15.707	26	411	587	36	1.042	2.102	737.146

SCHI

928	46	347	2.203	170	1.412	2.595	420	2.299	6.896	16	260	282	12	101	671	243.608
911	42	334	2.151	170	1.376	2.540	384	2.243	6.713	15	246	273	11	96	641	240.102
14	2	13	146	43	28	27	6	21	125	8	3	6	2	4	23	20.225
221	18	92	889	65	930	556	207	678	2.436	6	189	90	6	42	333	101.512
676	22	229	1.116	62	418	1.957	171	1.544	4.152	1	54	177	3	50	285	118.365
17	4	13	52	—	36	55	36	56	183	1	14	9	1	5	30	3.506
88	1	385	546	19	82	153	13	903	1.170	1	26	50	2	240	319	103.797
1.016	47	732	2.749	189	1.494	2.748	433	3.202	8.066	17	286	332	14	341	990	347.405

MINE

849	93	655	2.018	79	304	1.223	194	1.469	3.269	5	71	158	18	185	437	160.081
806	75	576	1.838	61	264	1.133	148	1.277	2.883	3	57	135	14	169	378	153.936
22	7	38	143	31	13	12	8	49	113	2	2	2	1	—	7	10.573
104	22	141	475	18	158	95	28	290	589	1	36	26	4	46	113	49.549
680	46	397	1.220	12	93	1.026	112	938	2.181	—	19	107	9	123	258	93.814
43	18	79	180	18	40	90	46	192	386	2	14	23	4	16	59	6.145
191	9	1.320	1.668	64	158	388	42	3.720	4.372	4	54	97	4	516	675	229.660
1.040	102	1.975	3.686	143	462	1.611	236	5.189	7.641	9	125	255	22	701	1.112	389.741

**TAV. 13 - Stranieri residenti per classe di età e sesso; condizione professionale per settore di attività economica e posizione nella professione; condizione non professionale**

CONDIZIONI	CLASSI DI ETÀ (anni)											TOTALE
	Meno di 5	5-9	10-14	15-19	20-24	25-29	30-34	35-44	45-54	55-64	65 e più	
<b>A — MASCHI</b>												
<b>Condizione professionale</b>	—	—	—	36	82	175	238	370	277	151	41	1.370
AGRICOLTURA	—	—	—	—	3	5	3	6	8	6	4	35
Indipendenti	—	—	—	—	1	1	1	1	6	6	4	20
Dipendenti	—	—	—	—	2	4	2	5	2	—	—	15
- di cui operai e assimilati	—	—	—	—	2	3	2	4	2	—	—	13
INDUSTRIE	—	—	—	24	40	66	74	111	107	45	10	477
Indipendenti	—	—	—	2	4	16	20	33	36	15	7	133
Dipendenti	—	—	—	22	36	50	54	78	71	30	3	344
- di cui operai e assimilati	—	—	—	21	26	38	32	30	45	16	2	270
COMMERCIO	—	—	—	9	19	40	50	85	58	42	14	317
Indipendenti	—	—	—	3	9	10	21	51	43	30	13	180
Dipendenti	—	—	—	6	10	30	29	34	15	12	1	137
- di cui operai e assimilati	—	—	—	5	4	14	13	11	7	7	1	62
ALTRE ATTIVITA'	—	—	—	3	20	64	111	168	104	58	13	541
Indipendenti	—	—	—	—	3	18	28	44	23	18	6	140
Dipendenti	—	—	—	3	17	46	83	124	81	40	7	401
- di cui operai e assimilati	—	—	—	1	2	19	22	31	18	9	1	703
<b>Condizione non professionale</b>	185	202	187	154	89	159	152	59	21	96	254	1.558
In cerca di prima occupazione	—	—	—	18	11	18	27	14	3	1	—	92
Scolari e studenti	—	157	187	130	72	134	110	39	—	—	—	829
Ritirati dal lavoro	—	—	—	—	—	—	—	1	14	87	248	351
Altri	185	45	—	6	6	7	14	5	4	8	6	286
<b>TOTALE</b>	<b>185</b>	<b>202</b>	<b>187</b>	<b>190</b>	<b>171</b>	<b>334</b>	<b>390</b>	<b>429</b>	<b>298</b>	<b>247</b>	<b>295</b>	<b>2.928</b>
<b>B — FEMMINE</b>												
<b>Condizione professionale</b>	—	—	—	16	82	144	184	234	159	55	13	887
AGRICOLTURA	—	—	—	—	1	2	—	2	5	1	—	11
Indipendenti	—	—	—	—	1	—	—	1	4	—	—	6
Dipendenti	—	—	—	—	—	2	—	1	1	1	—	5
- di cui operai e assimilati	—	—	—	—	—	2	—	—	—	1	—	3
INDUSTRIE	—	—	—	5	19	20	33	59	36	5	2	179
Indipendenti	—	—	—	2	4	2	6	19	11	2	1	47
Dipendenti	—	—	—	3	15	18	27	40	25	3	1	132
- di cui operai e assimilati	—	—	—	2	2	7	17	25	17	2	—	72
COMMERCIO	—	—	—	5	16	24	25	51	29	20	8	178
Indipendenti	—	—	—	1	3	7	13	29	14	15	7	89
Dipendenti	—	—	—	4	13	17	12	22	15	5	1	89
- di cui operai e assimilati	—	—	—	3	5	3	2	8	10	2	—	33
ALTRE ATTIVITA'	—	—	—	6	46	98	126	122	89	29	3	519
Indipendenti	—	—	—	—	3	12	6	14	12	1	1	49
Dipendenti	—	—	—	6	43	86	120	108	77	28	2	470
- di cui operai e assimilati	—	—	—	2	17	43	54	38	39	9	—	202
<b>Condizione non professionale</b>	175	203	188	135	108	133	74	144	191	264	423	2.038
In cerca di prima occupazione	—	—	1	21	24	10	7	10	1	—	—	74
Scolari e studenti	—	168	187	111	51	55	19	8	—	—	—	599
Casalinghe	—	—	—	2	32	61	44	123	171	182	225	840
Ritirati dal lavoro	—	—	—	—	—	—	—	1	16	77	184	279
Altri	175	35	—	1	1	7	3	2	3	5	14	246
<b>TOTALE</b>	<b>175</b>	<b>203</b>	<b>188</b>	<b>151</b>	<b>190</b>	<b>277</b>	<b>258</b>	<b>378</b>	<b>350</b>	<b>319</b>	<b>436</b>	<b>2.925</b>
<b>C — TOTALE</b>												
<b>Condizione professionale</b>	—	—	—	52	164	319	422	604	436	206	54	2.257
AGRICOLTURA	—	—	—	—	4	7	3	8	13	7	4	46
Indipendenti	—	—	—	—	2	1	1	2	10	6	4	26
Dipendenti	—	—	—	—	2	6	2	6	3	1	—	20
- di cui operai e assimilati	—	—	—	—	2	5	2	4	2	1	—	16
INDUSTRIE	—	—	—	29	59	86	107	170	143	50	12	656
Indipendenti	—	—	—	4	8	18	26	52	47	17	8	180
Dipendenti	—	—	—	25	51	68	81	118	96	33	4	476
- di cui operai e assimilati	—	—	—	23	28	45	49	55	62	18	2	282
COMMERCIO	—	—	—	14	35	64	75	136	87	62	22	495
Indipendenti	—	—	—	4	12	17	34	80	57	45	20	269
Dipendenti	—	—	—	10	23	47	41	56	30	17	2	226
- di cui operai e assimilati	—	—	—	8	9	17	15	19	17	9	1	95
ALTRE ATTIVITA'	—	—	—	9	66	162	237	290	193	87	16	1.060
Indipendenti	—	—	—	—	6	30	34	58	35	19	7	189
Dipendenti	—	—	—	9	60	132	203	232	158	68	9	871
- di cui operai e assimilati	—	—	—	3	19	62	76	69	57	18	1	305
<b>Condizione non professionale</b>	360	405	375	289	197	292	226	203	212	360	677	3.596
In cerca di prima occupazione	—	—	1	39	35	28	34	24	4	1	—	166
Scolari e studenti	—	325	374	241	123	189	129	47	—	—	—	1.428
Casalinghe	—	—	—	2	32	61	44	123	171	182	225	840
Ritirati dal lavoro	—	—	—	—	—	—	—	2	30	164	432	630
Altri	360	80	—	7	7	14	17	7	7	13	20	532
<b>TOTALE</b>	<b>360</b>	<b>405</b>	<b>375</b>	<b>341</b>	<b>361</b>	<b>611</b>	<b>648</b>	<b>807</b>	<b>648</b>	<b>566</b>	<b>731</b>	<b>5.853</b>

TAV. 14 - Famiglie residenti per ampiezza e tipo della famiglia

TIPO DELLA FAMIGLIA	FAMIGLIE CON COMPONENTI									
	1	2	3	4	5	6	7 e più		TOTALE	
							Famiglie	Componenti	Famiglie	Componenti
<b>A — FAMIGLIE IN COMPLESSO</b>										
Tipo A	69.397	2.935	274	59	16	2	2	16	72.685	76.433
Tipo B	—	72.235	225	21	3	2	—	—	72.486	145.256
Tipo C	—	14.288	83.960	47.490	9.561	1.976	776	5.847	158.051	535.924
C 1	—	—	78.446	46.058	9.234	1.871	738	5.565	136.347	482.531
C 2	—	2.535	1.494	471	103	31	12	87	4.646	12.224
C 3	—	11.753	4.020	961	224	74	26	195	17.058	41.169
Tipo D	—	8.486	8.622	11.020	8.931	3.284	1.612	12.402	41.955	163.679
D 1	—	—	4.551	569	110	39	32	263	5.301	16.976
D 1.1	—	—	3.120	376	23	11	16	132	3.546	11.177
D 1.2	—	—	1.431	193	87	28	16	131	1.755	5.799
D 2	—	—	—	7.838	7.534	2.873	1.323	10.147	19.568	96.407
D 2.1	—	—	—	5.599	4.640	1.366	512	3.891	12.117	57.683
D 2.2	—	—	—	2.239	2.894	1.507	811	6.256	7.451	38.724
D 3	—	—	714	686	380	118	72	563	1.970	8.057
D 3.1	—	—	203	133	58	20	7	58	421	1.609
D 3.2	—	—	511	553	322	98	65	505	1.549	6.448
D 4	—	—	1.432	1.411	724	179	126	979	3.872	15.613
D 4.1	—	—	432	256	84	22	12	91	806	2.963
D 4.2	—	—	1.000	1.155	640	157	114	888	3.066	12.650
D 5	—	—	324	6	2	—	1	8	333	1.014
D 6	—	196	12	2	1	—	—	—	211	441
D 7	—	3.892	91	7	1	—	—	—	3.991	8.090
D 8	—	—	3	—	—	—	—	—	3	9
D 9	—	4.398	1.495	501	179	75	58	442	6.706	17.072
<b>TOTALE</b>	<b>69.397</b>	<b>97.944</b>	<b>93.081</b>	<b>58.590</b>	<b>18.511</b>	<b>5.264</b>	<b>2.390</b>	<b>18.265</b>	<b>345.177</b>	<b>921.292</b>
<b>B — FAMIGLIE CON MEMBRI AGGREGATI</b>										
Tipo A	—	2.935	274	59	16	2	2	16	3.288	7.036
Tipo B	—	—	225	21	3	2	—	—	251	786
Tipo C	—	—	1.044	707	262	96	43	326	2.152	8.172
C 1	—	—	—	251	153	57	31	238	492	2.349
C 2	—	—	664	276	60	19	8	58	1.027	3.568
C 3	—	—	380	180	49	20	4	30	633	2.255
Tipo D	—	—	206	145	161	104	93	750	709	3.377
D 1	—	—	—	21	5	2	5	40	33	161
D 1.1	—	—	—	12	3	—	4	33	19	96
D 1.2	—	—	—	9	2	—	1	7	14	65
D 2	—	—	—	—	74	71	67	531	212	1.327
D 2.1	—	—	—	—	31	25	26	202	82	507
D 2.2	—	—	—	—	43	46	41	329	130	820
D 3	—	—	—	36	23	10	5	46	74	365
D 3.1	—	—	—	19	13	1	2	18	35	165
D 3.2	—	—	—	17	10	9	3	28	39	200
D 4	—	—	—	42	40	14	9	78	105	530
D 4.1	—	—	—	12	9	3	—	24	111	
D 4.2	—	—	—	30	31	11	9	78	81	419
D 5	—	—	—	5	2	—	1	8	8	38
D 6	—	—	12	2	1	—	—	—	15	49
D 7	—	—	87	7	1	—	—	—	95	294
D 8	—	—	—	—	—	—	—	—	—	—
D 9	—	—	107	32	15	7	6	47	167	613
<b>TOTALE</b>	<b>—</b>	<b>2.935</b>	<b>1.749</b>	<b>932</b>	<b>442</b>	<b>204</b>	<b>138</b>	<b>1.092</b>	<b>6.400</b>	<b>19.371</b>
<b>C — FAMIGLIE SENZA MEMBRI AGGREGATI</b>										
Tipo A	69.397	—	—	—	—	—	—	—	69.397	69.397
Tipo B	—	72.235	—	—	—	—	—	—	72.235	144.470
Tipo C	—	14.288	82.916	46.783	9.299	1.880	733	5.521	155.899	527.752
C 1	—	—	78.446	45.807	9.081	1.814	707	5.327	135.855	480.182
C 2	—	2.535	830	195	43	12	4	29	3.619	8.656
C 3	—	11.753	3.640	781	175	54	22	165	16.425	38.914
Tipo D	—	8.486	8.416	10.875	8.770	3.180	1.519	11.652	41.246	160.302
D 1	—	—	4.551	548	105	37	27	223	5.268	16.815
D 1.1	—	—	3.120	364	20	11	12	99	3.527	11.081
D 1.2	—	—	1.431	184	85	26	15	124	1.741	5.734
D 2	—	—	—	7.838	7.460	2.802	1.256	9.616	19.356	95.080
D 2.1	—	—	—	5.599	4.609	1.341	486	3.689	12.035	57.176
D 2.2	—	—	—	2.239	2.851	1.461	770	5.927	7.321	37.904
D 3	—	—	714	650	357	108	67	517	1.896	7.692
D 3.1	—	—	203	114	45	19	5	40	386	1.444
D 3.2	—	—	511	536	312	89	62	477	1.510	6.248
D 4	—	—	1.432	1.369	684	165	117	901	3.767	15.083
D 4.1	—	—	432	244	75	19	12	91	782	2.852
D 4.2	—	—	1.000	1.125	609	146	105	810	2.985	12.231
D 5	—	—	324	1	—	—	—	—	325	976
D 6	—	196	—	—	—	—	—	—	196	392
D 7	—	3.892	4	—	—	—	—	—	3.896	7.796
D 8	—	—	3	—	—	—	—	—	3	9
D 9	—	4.398	1.388	469	164	68	52	395	6.539	16.459
<b>TOTALE</b>	<b>69.397</b>	<b>95.009</b>	<b>91.332</b>	<b>57.658</b>	<b>18.069</b>	<b>5.060</b>	<b>2.252</b>	<b>17.173</b>	<b>338.777</b>	<b>901.921</b>

**TAV. 15 - Famiglie residenti con almeno un nucleo familiare, per tipo del nucleo e ampiezza della famiglia**

TIPO DEL NUCLEO	FAMIGLIE CON COMPONENTI								
	2	3	4	5	6	7 e più		TOTALE	
						Famiglie	Componenti	Famiglie	Componenti
Coniugi	72.235	5.762	1.488	1.850	955	370	2.858	82.660	185.546
Coniugi e figli	—	77.787	53.004	15.033	3.830	1.724	13.125	151.378	556.647
Padre e figli	2.508	1.947	805	237	97	49	373	5.643	16.217
Madre e figli	14.305	4.938	1.550	496	170	102	791	21.561	53.915

**TAV. 16 - Famiglie residenti per tipo di famiglia e di componenti**

TIPO DELLA FAMIGLIA	FAMIGLIE	COMPONENTI											
		CAPO FAMIGLIA DI CENSIMENTO, PARENTI E AFFINI								MEMBRI AGGREGATI		TOTALE	
		CAPO FAMIGLIA DI CENSIMENTO		CONIUGE	FIGLI		ALTRI PARENTI E AFFINI	TOTALE		TOTALE	di cui addetti ai servizi della famiglia		
		M	F		TOTALE	di cui celibi o nubili		MF	M			MF	M
<b>Tipo A</b>	<b>72.685</b>	<b>24.511</b>	<b>48.174</b>	—	—	—	—	<b>72.685</b>	<b>24.511</b>	<b>3.748</b>	<b>74</b>	<b>76.433</b>	<b>25.789</b>
<b>Tipo B</b>	<b>72.486</b>	<b>72.292</b>	<b>194</b>	<b>72.486</b>	—	—	—	<b>144.972</b>	<b>72.486</b>	<b>284</b>	<b>40</b>	<b>145.256</b>	<b>72.606</b>
<b>Tipo C</b>	<b>158.051</b>	<b>140.801</b>	<b>17.250</b>	<b>136.347</b>	<b>239.103</b>	<b>236.439</b>	—	<b>533.501</b>	<b>270.178</b>	<b>2.423</b>	<b>100</b>	<b>535.924</b>	<b>271.047</b>
C 1	136.347	136.155	192	136.347	209.298	207.782	—	481.992	249.525	539	67	482.531	249.742
C 2	4.646	4.646	—	—	6.373	6.039	—	11.019	8.036	1.205	14	12.224	8.130
C 3	17.058	—	17.058	—	23.432	22.618	—	40.490	12.617	679	19	41.169	13.175
<b>Tipo D</b>	<b>41.955</b>	<b>33.268</b>	<b>8.687</b>	<b>24.869</b>	<b>36.669</b>	<b>28.180</b>	<b>59.389</b>	<b>162.882</b>	<b>72.773</b>	<b>797</b>	<b>35</b>	<b>163.679</b>	<b>73.168</b>
D 1	5.301	5.270	31	5.301	—	—	6.332	16.934	7.230	42	2	16.976	7.248
D 1.1	3.546	3.536	10	3.546	—	—	4.059	11.151	4.360	26	1	11.177	4.371
D 1.2	1.755	1.734	21	1.755	—	—	2.273	5.783	2.870	16	1	5.799	2.877
D 2	19.568	19.538	30	19.568	29.030	24.033	28.007	96.173	45.031	234	18	96.407	45.159
D 2.1	12.117	12.108	9	12.117	18.546	18.259	14.815	57.595	25.518	88	11	57.683	25.562
D 2.2	7.451	7.430	21	7.451	10.484	5.774	13.192	38.578	19.513	146	7	38.724	19.597
D 3	1.970	1.970	—	—	2.597	1.450	3.406	7.973	4.775	84	—	8.057	4.791
D 3.1	421	421	—	—	606	551	541	1.568	818	41	—	1.609	825
D 3.2	1.549	1.549	—	—	1.991	899	2.865	6.405	3.957	43	—	6.448	3.966
D 4	3.872	—	3.872	—	5.042	2.697	6.582	15.496	5.223	117	2	15.613	5.312
D 4.1	806	—	806	—	1.133	1.083	998	2.937	780	26	—	2.963	803
D 4.2	3.066	—	3.066	—	3.909	1.614	5.584	12.559	4.443	91	2	12.650	4.509
D 5	333	265	68	—	—	—	667	1.000	598	14	1	1.014	605
D 6	211	130	81	—	—	—	212	423	341	18	1	441	346
D 7	3.991	2.689	1.302	—	—	—	3.995	7.986	2.689	104	2	8.090	2.742
D 8	3	1	2	—	—	—	6	9	4	—	—	9	4
D 9	6.706	3.405	3.301	—	—	—	10.182	16.888	6.882	184	9	17.072	6.961
<b>TOTALE</b>	<b>345.177</b>	<b>270.872</b>	<b>74.305</b>	<b>233.702</b>	<b>275.772</b>	<b>264.619</b>	<b>59.389</b>	<b>914.040</b>	<b>439.948</b>	<b>7.252</b>	<b>249</b>	<b>921.292</b>	<b>442.610</b>







## segue TAV. 17 — Famiglie residenti per ampiezza, stato civile, classe di età e sesso del capo famiglia di censimento

## C — FEMMINE

STATO CIVILE E CLASSE DI ETÀ DEL CAPO FAMIGLIA	FAMIGLIE CON COMPONENTI											
	1		2	3	4	5	6	7 e più		TOTALE		
	TOTALE	di cui non coabitante						Famiglie	Componenti	FAMIGLIE		COMPONENTI
			Numero	di cui con figli								
<b>Nubili</b>	<b>12.638</b>	<b>10.245</b>	<b>3.751</b>	<b>821</b>	<b>191</b>	<b>72</b>	<b>24</b>	<b>13</b>	<b>115</b>	<b>17.510</b>	<b>1.721</b>	<b>23.986</b>
Meno di 20	62	39	26	7	—	—	1	—	—	96	15	141
20-24	703	433	167	30	4	1	—	1	9	906	71	1.157
25-29	1.174	825	263	63	16	2	1	1	12	1.520	158	1.981
30-34	784	592	278	66	17	9	2	—	—	1.156	219	1.663
35-39	569	452	268	86	13	5	4	—	—	945	215	1.464
40-44	534	448	319	114	13	14	2	1	7	997	260	1.655
45-49	595	493	342	87	24	6	4	3	26	1.061	204	1.716
50-54	896	763	382	79	20	4	1	3	32	1.385	167	2.035
55-59	1.435	1.227	445	83	18	9	2	1	7	1.993	127	2.710
60-64	1.223	1.032	283	53	14	3	—	1	8	1.577	85	2.027
65-69	1.533	1.291	340	45	14	8	1	1	7	1.942	81	2.457
70-74	1.376	1.147	276	49	20	5	2	—	—	1.728	56	2.192
75 e piu'	1.754	1.503	362	59	18	6	4	1	7	2.204	63	2.788
<b>Coniugate</b>	<b>1.678</b>	<b>1.384</b>	<b>1.406</b>	<b>751</b>	<b>313</b>	<b>97</b>	<b>30</b>	<b>15</b>	<b>121</b>	<b>4.290</b>	<b>2.009</b>	<b>8.781</b>
Meno di 20	3	2	6	—	—	—	—	—	—	9	4	15
20-24	45	30	59	9	1	—	—	—	—	114	58	194
25-29	157	111	141	49	6	2	1	—	—	356	154	626
30-34	145	120	171	101	33	6	1	2	14	459	277	972
35-39	84	67	133	118	60	7	6	1	7	409	302	1.022
40-44	98	82	109	126	63	18	9	2	15	425	308	1.105
45-49	110	97	123	106	41	28	4	2	17	414	264	1.019
50-54	143	124	138	78	37	11	2	2	14	411	221	882
55-59	242	201	149	66	33	7	1	2	21	500	184	932
60-64	199	173	122	46	14	6	—	1	8	388	101	675
65-69	202	175	101	26	11	3	4	—	—	347	62	565
70-74	146	120	92	12	8	7	2	2	17	269	43	462
75 e piu'	104	82	62	14	6	2	—	1	8	189	31	312
<b>Separate legalmente</b>	<b>1.540</b>	<b>1.237</b>	<b>1.961</b>	<b>1.054</b>	<b>319</b>	<b>83</b>	<b>27</b>	<b>10</b>	<b>73</b>	<b>4.994</b>	<b>3.273</b>	<b>10.550</b>
Meno di 20	—	—	4	—	—	—	—	—	—	4	4	8
20-24	37	25	93	14	3	2	—	—	—	149	108	287
25-29	176	130	352	80	18	1	5	—	—	632	436	1.227
30-34	222	167	437	204	46	7	4	3	21	923	672	1.972
35-39	143	116	329	271	76	12	6	2	14	839	683	2.028
40-44	120	99	248	233	84	30	2	2	15	719	582	1.828
45-49	131	98	175	128	45	12	6	2	16	499	348	1.157
50-54	174	149	132	70	29	7	2	—	—	414	221	811
55-59	174	145	99	39	7	9	2	1	7	331	130	581
60-64	125	104	47	9	5	2	—	—	—	188	46	276
65-69	123	103	26	5	3	—	—	—	—	157	28	202
70-74	72	62	17	1	2	1	—	—	—	93	13	122
75 e piu'	43	39	2	—	1	—	—	—	—	46	2	51
<b>Vedove</b>	<b>30.165</b>	<b>24.676</b>	<b>9.143</b>	<b>3.318</b>	<b>1.663</b>	<b>732</b>	<b>182</b>	<b>124</b>	<b>945</b>	<b>45.327</b>	<b>13.141</b>	<b>70.754</b>
Meno di 20	1	—	—	—	—	—	—	—	—	1	—	1
20-24	3	2	5	3	—	—	—	—	—	11	8	22
25-29	12	9	33	11	2	—	—	1	7	59	44	126
30-34	26	23	73	60	21	3	4	—	—	187	158	475
35-39	38	32	139	114	52	10	1	3	22	357	310	944
40-44	68	58	308	278	109	27	9	4	33	803	713	2.176
45-49	238	172	512	389	147	41	11	8	59	1.346	1.055	3.347
50-54	821	658	1.016	471	175	58	14	16	120	2.571	1.600	5.460
55-59	2.323	1.874	1.379	483	226	80	21	10	76	4.522	1.897	8.036
60-64	3.367	2.790	1.169	335	151	87	16	9	68	5.134	1.496	7.913
65-69	5.712	4.755	1.339	321	245	138	32	15	121	7.802	1.738	11.336
70-74	6.629	5.533	1.103	288	234	125	31	19	146	8.429	1.482	11.592
75 e piu'	10.927	8.770	2.067	565	301	163	43	39	293	14.105	2.640	19.326
<b>Divorziate</b>	<b>1.005</b>	<b>823</b>	<b>725</b>	<b>308</b>	<b>111</b>	<b>28</b>	<b>6</b>	<b>1</b>	<b>9</b>	<b>2.184</b>	<b>1.008</b>	<b>4.008</b>
Meno di 20	—	—	—	—	—	—	—	—	—	—	—	—
20-24	9	7	13	3	1	—	—	—	—	26	15	48
25-29	43	30	69	24	7	3	2	—	—	148	98	308
30-34	60	47	101	54	20	1	—	—	—	236	167	509
35-39	95	73	134	81	32	10	1	—	—	353	237	790
40-44	121	92	133	69	21	4	1	—	—	349	195	704
45-49	154	133	103	41	13	6	1	1	9	319	138	580
50-54	214	177	81	25	9	1	—	—	—	330	85	492
55-59	146	121	54	9	5	1	1	—	—	216	46	312
60-64	81	69	19	—	3	2	—	—	—	105	16	141
65-69	56	50	12	2	—	—	—	—	—	70	9	86
70-74	26	24	6	—	—	—	—	—	—	32	2	38
75 e piu'	—	—	—	—	—	—	—	—	—	—	—	—
<b>TOTALE</b>	<b>47.026</b>	<b>38.365</b>	<b>16.986</b>	<b>6.252</b>	<b>2.597</b>	<b>1.012</b>	<b>269</b>	<b>163</b>	<b>1.263</b>	<b>74.305</b>	<b>21.152</b>	<b>118.079</b>
Meno di 20	66	41	36	7	—	—	1	—	—	110	23	165
20-24	788	490	324	56	8	3	—	1	9	1.180	245	1.660
25-29	1.528	1.082	802	206	43	5	7	2	19	2.593	807	4.008
30-34	1.220	932	1.028	455	124	28	13	5	35	2.873	1.424	5.390
35-39	894	714	970	643	221	35	17	6	43	2.786	1.677	5.967
40-44	915	760	1.118	832	301	99	23	9	70	3.297	2.100	7.554
45-49	1.195	952	1.285	779	278	91	26	15	118	3.669	2.066	7.943
50-54	2.188	1.827	1.771	739	274	86	20	22	175	5.100	2.347	9.768
55-59	4.388	3.624	2.153	696	293	106	26	14	111	7.676	2.423	12.751
60-64	5.060	4.220	1.675	452	189	99	17	11	84	7.503	1.774	11.203
65-69	7.651	6.393	1.825	397	276	151	37	16	128	10.353	1.925	14.701
70-74	8.279	6.912	1.500	352	264	138	35	21	163	10.589	1.603	14.454
75 e piu'	12.854	10.418	2.499	638	326	171	47	41	308	16.576	2.738	22.515

**TAV. 18 - Famiglie residenti per condizione professionale o**

CONDIZIONE DEL CAPO FAMIGLIA	FAMIGLIE CON COMPONENTI TUTTI IN CONDIZIONE PROFESSIONALE							
	TUTTI IN AGRICOLTURA		TUTTI NELLE INDUSTRIE		TUTTI IN ALTRE ATTIVITÀ		TUTTI IN SETTORI DIVERSI	
	Famiglie	Componenti	Famiglie	Componenti	Famiglie	Componenti	Famiglie	Componenti
<b>Occupato</b>	<b>2.385</b>	<b>4.112</b>	<b>11.901</b>	<b>19.010</b>	<b>23.540</b>	<b>35.310</b>	<b>13.478</b>	<b>34.557</b>
-Agricoltura	2.385	4.112	—	—	—	—	1.690	5.015
-Industrie	—	—	11.901	19.010	—	—	6.890	17.161
-Altre attività'	—	—	—	—	23.540	35.310	4.898	12.381
<b>Disoccupato</b>	<b>56</b>	<b>71</b>	<b>369</b>	<b>442</b>	<b>547</b>	<b>651</b>	<b>167</b>	<b>412</b>
<b>In condizione non professionale</b>	<b>—</b>	<b>—</b>	<b>—</b>	<b>—</b>	<b>—</b>	<b>—</b>	<b>—</b>	<b>—</b>
In cerca di prima occupazione	—	—	—	—	—	—	—	—
Studenti	—	—	—	—	—	—	—	—
Casalinghe	—	—	—	—	—	—	—	—
Ritirati dal lavoro	—	—	—	—	—	—	—	—
Altri	—	—	—	—	—	—	—	—
<b>TOTALE</b>	<b>2.441</b>	<b>4.183</b>	<b>12.270</b>	<b>19.452</b>	<b>24.087</b>	<b>35.961</b>	<b>13.645</b>	<b>34.969</b>

**TAV. 19 - Famiglie residenti per ampiezza e numero di componenti (occupati, in età inferiore a 6 anni, in età di 60 anni e più, in età di 75 anni e più)**

COMPONENTI OCCUPATI — COMPONENTI IN ETÀ INFERIORE A 6 ANNI — COMPONENTI IN ETÀ DI 60 ANNI E PIÙ — COMPONENTI IN ETÀ DI 75 ANNI E PIÙ	FAMIGLIE CON COMPONENTI									
	1	2	3	4	5	6	7 e più		TOTALE	
							Famiglie	Componenti	Famiglie	Componenti
<b>NUMERO COMPONENTI OCCUPATI</b>										
Nessuno	48.433	45.570	6.137	1.249	283	64	35	266	101.771	165.045
1	20.964	31.869	33.445	19.300	5.122	1.162	320	2.380	112.182	297.199
2	—	20.505	46.983	28.911	8.012	1.917	608	4.508	106.936	353.673
3	—	—	6.516	7.573	3.663	1.264	573	4.312	19.589	80.051
4	—	—	—	1.557	1.258	671	450	3.427	3.936	19.971
5 e più	—	—	—	—	173	186	404	3.372	763	5.353
<b>TOTALE</b>	<b>69.397</b>	<b>97.944</b>	<b>93.081</b>	<b>58.590</b>	<b>18.511</b>	<b>5.264</b>	<b>2.390</b>	<b>18.265</b>	<b>345.177</b>	<b>921.292</b>
<b>NUMERO COMPONENTI IN ETÀ INFERIORE A 6 ANNI</b>										
Nessuno	69.397	97.074	74.841	46.316	14.378	3.821	1.494	11.247	307.321	779.395
1	—	870	18.169	9.402	3.411	1.150	627	4.841	33.629	122.651
2	—	—	71	2.869	608	251	229	1.819	4.028	18.054
3 e più	—	—	—	3	114	42	40	358	199	1.192
<b>TOTALE</b>	<b>69.397</b>	<b>97.944</b>	<b>93.081</b>	<b>58.590</b>	<b>18.511</b>	<b>5.264</b>	<b>2.390</b>	<b>18.265</b>	<b>345.177</b>	<b>921.292</b>
<b>NUMERO COMPONENTI IN ETÀ DI 60 ANNI E PIÙ</b>										
Nessuno	26.651	40.635	71.533	46.257	10.477	2.297	1.016	7.720	198.866	581.435
1	42.746	21.434	11.548	9.247	5.500	1.425	640	4.928	92.540	198.224
2	—	35.875	8.727	2.591	2.382	1.450	607	4.636	51.632	133.541
3 e più	—	—	1.273	495	152	92	127	981	2.139	8.092
<b>TOTALE</b>	<b>69.397</b>	<b>97.944</b>	<b>93.081</b>	<b>58.590</b>	<b>18.511</b>	<b>5.264</b>	<b>2.390</b>	<b>18.265</b>	<b>345.177</b>	<b>921.292</b>
<b>NUMERO COMPONENTI IN ETÀ DI 75 ANNI E PIÙ</b>										
Nessuno	53.459	83.289	86.720	53.790	15.190	4.034	1.735	13.234	298.217	808.745
1	15.938	10.441	5.350	4.349	2.872	942	493	3.769	40.385	94.047
2	—	4.214	941	426	442	281	151	1.169	6.455	18.020
3 e più	—	—	70	25	7	7	11	93	120	480
<b>TOTALE</b>	<b>69.397</b>	<b>97.944</b>	<b>93.081</b>	<b>58.590</b>	<b>18.511</b>	<b>5.264</b>	<b>2.390</b>	<b>18.265</b>	<b>345.177</b>	<b>921.292</b>

**non professionale dei componenti e condizione del capo famiglia di censimento**

FAMIGLIE CON COMPONENTI IN CONDIZIONE PROFESSIONALE E NON PROFESSIONALE								FAMIGLIE CON COMPONENTI TUTTI IN CONDIZIONE NON PROFESSIONALE	
TUTTI IN AGRICOLTURA		TUTTI NELLE INDUSTRIE		TUTTI IN ALTRE ATTIVITÀ		TUTTI IN SETTORI DIVERSI		Famiglie	Componenti
Famiglie	Componenti	Famiglie	Componenti	Famiglie	Componenti	Famiglie	Componenti		
7.018	24.268	45.115	150.372	66.346	223.204	39.705	152.383	—	—
7.018	24.268	—	—	—	—	4.918	21.553	—	—
—	—	45.115	150.372	—	—	19.707	74.055	—	—
—	—	—	—	66.346	223.204	15.080	56.775	—	—
45	124	462	1.507	514	1.580	373	1.505	—	—
1.659	6.100	10.840	34.014	16.745	51.075	4.722	21.464	99.190	159.131
7	20	90	284	246	737	23	106	976	1.584
1	5	38	103	132	332	1	4	905	1.344
86	259	1.642	4.391	2.916	7.581	656	2.635	16.004	19.729
1.487	5.566	8.625	27.796	12.758	40.297	3.823	17.746	77.556	130.724
78	250	445	1.440	693	2.128	219	973	3.749	5.750
8.722	30.492	56.417	185.893	83.605	275.859	44.800	175.352	99.190	159.131

**TAV. 20 - Famiglie residenti per ampiezza e specie di alloggio in cui dimorano**

SPECIE DI ALLOGGIO	FAMIGLIE CON COMPONENTI									
	1	2	3	4	5	6	7 e più		TOTALE	
							Famiglie	Componenti	Famiglie	Componenti
FAMIGLIE CHE OCCUPANO UN'ABITAZIONE	59.067	93.850	89.783	57.359	18.352	5.231	2.372	18.102	326.014	886.800
In proprietà	24.206	48.499	45.955	30.100	9.823	2.904	1.270	9.715	162.757	455.723
In affitto	31.308	40.884	39.496	24.447	7.577	1.973	860	6.511	146.545	385.586
Ad altro titolo	3.553	4.467	4.332	2.812	952	354	242	1.876	16.712	45.491
FAMIGLIE CHE OCCUPANO UN ALTRO TIPO DI ALLOGGIO	211	31	33	25	4	1	2	25	307	523
FAMIGLIE IN COABITAZIONE	10.039	4.051	3.247	1.197	152	32	10	80	18.728	33.702
FAMIGLIE SENZA ABITAZIONE	80	12	18	9	3	—	6	58	128	267
<b>TOTALE</b>	<b>69.397</b>	<b>97.944</b>	<b>93.081</b>	<b>58.590</b>	<b>18.511</b>	<b>5.264</b>	<b>2.390</b>	<b>18.265</b>	<b>345.177</b>	<b>921.292</b>

TAV. 21 - Famiglie residenti per tipo della

TIPO DELLA FAMIGLIA	NUMERO DEI					
	1			2		
	FAMIGLIE	FIGLI CONVIVENTI		FAMIGLIE	FIGLI CONVIVENTI	
		TOTALE	di cui in età inferiore a 18 anni		TOTALE	di cui in età inferiore a 18 anni
Tipo C 1	78.712	78.712	48.728	45.963	91.926	65.951
Tipo C 2	3.318	3.318	1.268	1.025	2.050	977
- di cui con padre separato legalmente	542	542	406	174	348	256
Tipo C 3	12.157	12.157	3.894	3.806	7.612	3.462
- di cui con madre separata legalmente	1.883	1.883	1.444	899	1.798	1.341
Tipo D 2.1	6.847	6.847	4.084	4.347	8.694	6.073
Tipo D 2.2	5.226	5.226	702	1.646	3.292	1.137
Tipo D 3.1	285	285	115	100	200	98
- di cui con padre separato legalmente	29	29	17	9	18	13
Tipo D 3.2	1.202	1.202	172	283	566	187
- di cui con padre separato legalmente	66	66	46	31	62	49
Tipo D 4.1	547	547	233	213	426	221
- di cui con madre separata legalmente	100	100	69	44	88	54
Tipo D 4.2	2.432	2.432	143	507	1.014	205
- di cui con madre separata legalmente	58	58	22	25	50	17
<b>TOTALE</b>	<b>110.726</b>	<b>110.726</b>	<b>59.339</b>	<b>57.890</b>	<b>115.780</b>	<b>78.311</b>

TAV. 22 - Convivenze e componenti permanenti,

SPECIE DELLA CONVIVENZA	NUMERO CONVIVENZE	COMPONENTI					
		IN CONDIZIONE PROFESSIONALE					
		DIRIGENTI E IMPIEGATI		LAVORATORI DIPENDENTI		ALTRI	
		In complesso	di cui nella pubblica amministrazione, servizi pubblici e privati	In complesso	di cui nella pubblica amministrazione, servizi pubblici e privati	In complesso	di cui nella pubblica amministrazione, servizi pubblici e privati
Convivenze ecclesiastiche	220	582	561	238	213	53	17
Istituti di istruzione	43	105	96	56	43	—	—
Istituti assistenziali	100	107	95	90	53	7	1
Istituti e case di cura	70	55	55	138	126	—	—
Istituti di prevenzione e pena	2	3	3	61	61	—	—
Alberghi, pensioni, locande	175	2	—	18	2	6	—
Navi mercantili	—	—	—	—	—	—	—
Altre convivenze	147	429	428	1.122	1.104	1	—
<b>TOTALE</b>	<b>757</b>	<b>1283</b>	<b>1238</b>	<b>1723</b>	<b>1602</b>	<b>67</b>	<b>18</b>

TAV. 23 - Convivenze secondo il numero di componenti

SPECIE DELLA CONVIVENZA	NUMERO CONVIVENZE	COMPONENTI							
					da 1 a 15		da 16 a 25		
		M	F	MF	CONVIVENZE	COMPONENTI		CONVIVENZE	COMPO
						MF	M		
Convivenze ecclesiastiche	220	598	1.725	2.323	173	966	291	22	439
Istituti di istruzione	43	539	280	819	26	169	55	6	118
Istituti assistenziali	100	1.116	2.754	3.870	32	252	68	15	308
Istituti e case di cura	70	4.666	5.149	9.815	7	62	5	4	76
Istituti di prevenzione e pena	2	431	26	457	—	—	—	—	—
Alberghi, pensioni, locande	175	2.886	1.594	4.480	105	620	431	23	476
Navi mercantili	—	—	—	—	—	—	—	—	—
Altre convivenze	147	8.770	136	8.906	97	443	409	6	110
<b>TOTALE</b>	<b>757</b>	<b>19.006</b>	<b>11.664</b>	<b>30.670</b>	<b>440</b>	<b>2.512</b>	<b>1.259</b>	<b>76</b>	<b>1.527</b>

## famiglia e numero di figli conviventi

FIGLI CONVIVENTI											
3			4			5 e più			TOTALE		
FAMIGLIE	FIGLI CONVIVENTI		FAMIGLIE	FIGLI CONVIVENTI		FAMIGLIE	FIGLI CONVIVENTI		FAMIGLIE	FIGLI CONVIVENTI	
	TOTALE	di cui in età inferiore a 18 anni		TOTALE	di cui in età inferiore a 18 anni		TOTALE	di cui in età inferiore a 18 anni		TOTALE	di cui in età inferiore a 18 anni
9.130	27.390	18.673	1.828	7.312	4.652	714	3.958	2.589	136.347	209.298	140.593
232	696	320	52	208	105	19	101	57	4.646	6.373	2.727
40	120	94	8	32	23	3	15	13	767	1.057	792
827	2.481	1.281	191	764	387	77	418	216	17.058	23.432	9.240
184	552	396	50	200	127	12	64	40	3.028	4.497	3.348
737	2.211	1.551	153	612	409	33	182	121	12.117	18.546	12.238
424	1.272	536	108	432	219	47	262	146	7.451	10.484	2.740
26	78	47	8	32	18	2	11	8	421	606	286
—	—	—	1	4	4	—	—	—	39	51	34
46	138	61	12	48	12	6	37	22	1.549	1.991	454
5	15	8	—	—	—	1	6	6	103	149	109
32	96	51	10	40	25	4	24	7	806	1.133	537
8	24	11	1	4	3	—	—	—	153	216	137
85	255	84	19	76	31	23	132	62	3.066	3.909	525
6	18	13	3	12	6	—	—	—	92	138	58
<b>11.539</b>	<b>34.617</b>	<b>22.604</b>	<b>2.381</b>	<b>9.524</b>	<b>5.858</b>	<b>925</b>	<b>5.125</b>	<b>3.228</b>	<b>183.461</b>	<b>275.772</b>	<b>169.340</b>

## attivi e non attivi, per specie della convivenza

ATTIVI				COMPONENTI NON ATTIVI			TOTALE COMPONENTI		
IN CERCA DI PRIMA OCCUPAZIONE	TOTALE			MASCHI	FEMMINE	MASCHI E FEMMINE	MASCHI	FEMMINE	MASCHI E FEMMINE
	MASCHI	FEMMINE	MASCHI E FEMMINE						
3	248	628	876	221	850	1.071	469	1.478	1.947
1	69	93	162	19	83	102	88	176	264
8	40	172	212	815	2.017	2.832	855	2.189	3.044
1	15	179	194	920	874	1.794	935	1.053	1.988
—	62	2	64	—	—	—	62	2	64
—	22	4	26	14	22	36	36	26	62
—	—	—	—	—	—	—	—	—	—
3	1.525	30	1.555	20	48	68	1.545	78	1.623
<b>16</b>	<b>1.981</b>	<b>1.108</b>	<b>3.089</b>	<b>2.009</b>	<b>3.894</b>	<b>5.903</b>	<b>3.990</b>	<b>5.002</b>	<b>8.992</b>

## presenti per sesso e specie della convivenza

NENTI	da 26 a 50			da 51 a 75			da 76 a 100			oltre 100		
	CONVIVENZE	COMPONENTI		CONVIVENZE	COMPONENTI		CONVIVENZE	COMPONENTI		CONVIVENZE	COMPONENTI	
		MF	M		MF	M		MF	M		MF	M
52	21	730	161	2	109	56	1	79	38	—	—	—
96	8	313	185	2	130	118	1	89	85	—	—	—
77	37	1.323	384	9	533	131	—	—	—	7	1.454	456
25	14	413	127	10	646	264	12	1.049	405	23	7.569	3.840
—	—	—	—	1	61	60	—	—	—	1	396	371
302	27	982	583	7	434	278	5	470	340	8	1.498	952
—	—	—	—	—	—	—	—	—	—	—	—	—
46	12	463	426	5	314	314	1	86	86	23	7.490	7.489
<b>598</b>	<b>119</b>	<b>4.224</b>	<b>1.866</b>	<b>36</b>	<b>2.227</b>	<b>1.221</b>	<b>20</b>	<b>1.773</b>	<b>954</b>	<b>62</b>	<b>18.407</b>	<b>13.108</b>

TAV. 24 - Abitazioni occupate per numero di occupanti,

NUMERO DI STANZE — TITOLO DI GODIMENTO	ABITAZIONI OCCUPATE					
	1	2	3	4	5	6
<b>Abitazioni occupate</b>	<b>54.802</b>	<b>89.868</b>	<b>88.853</b>	<b>59.525</b>	<b>22.187</b>	<b>7.346</b>
1	1.549	328	115	38	10	3
2	12.868	9.364	3.961	1.424	246	52
3	19.005	30.458	24.073	12.161	3.195	697
4	13.519	31.439	35.535	22.050	7.136	1.868
5	4.922	12.080	16.760	14.712	6.288	2.190
6	1.614	3.677	4.869	5.094	2.694	1.084
7	659	1.327	1.895	2.089	1.256	602
8	325	632	834	966	676	399
9 e piu'	341	563	811	991	686	452
- di cui in proprieta'	22.270	45.719	45.189	31.345	12.132	4.221
1	240	63	14	4	5	—
2	2.996	2.833	768	228	60	11
3	6.886	12.544	8.454	3.781	927	192
4	7.103	18.006	19.005	11.168	3.302	883
5	3.038	7.829	10.939	9.597	3.926	1.330
6	1.048	2.556	3.352	3.512	1.881	708
7	477	997	1.407	1.513	926	431
8	242	451	628	762	538	313
9 e piu'	240	440	622	780	567	353
- di cui in affitto	29.205	39.839	39.376	25.314	8.923	2.667
1	1.155	240	84	32	5	2
2	9.165	6.014	3.003	1.151	177	38
3	11.155	16.735	14.667	7.969	2.157	478
4	5.573	12.034	14.954	9.911	3.531	899
5	1.511	3.546	4.906	4.317	2.040	750
6	435	873	1.159	1.249	623	287
7	115	229	357	412	228	108
8	44	113	142	139	87	48
9 e piu'	52	55	104	134	75	57
<b>Abit. occup. senza stanze esclusivam. ad altro uso</b>	<b>54.802</b>	<b>89.868</b>	<b>88.853</b>	<b>59.525</b>	<b>22.187</b>	<b>7.346</b>
1	1.599	333	116	41	11	4
2	13.003	9.491	4.019	1.448	257	52
3	19.113	30.814	24.384	12.341	3.246	704
4	13.491	31.571	35.879	22.362	7.231	1.899
5	4.867	11.873	16.610	14.690	6.370	2.234
6	1.555	3.569	4.723	5.013	2.677	1.078
7	626	1.230	1.758	1.963	1.220	605
8	281	554	729	850	592	380
9 e piu'	267	433	635	817	583	390
- di cui in proprieta'	22.270	45.719	45.189	31.345	12.132	4.221
1	247	64	15	5	5	1
2	3.047	2.892	792	236	65	11
3	6.952	12.784	8.638	3.886	960	193
4	7.116	18.124	19.285	11.411	3.371	904
5	3.027	7.722	10.853	9.594	3.999	1.366
6	1.019	2.468	3.271	3.471	1.881	707
7	453	928	1.297	1.429	897	435
8	207	391	550	670	478	303
9 e piu'	202	346	488	643	476	301
- di cui in affitto	29.205	39.839	39.376	25.314	8.923	2.667
1	1.194	244	84	33	5	2
2	9.234	6.068	3.031	1.166	182	38
3	11.186	16.830	14.779	8.037	2.177	482
4	5.526	12.039	14.990	9.952	3.548	903
5	1.481	3.463	4.849	4.305	2.037	757
6	401	849	1.108	1.201	606	281
7	108	207	332	386	224	105
8	41	99	120	119	76	48
9 e piu'	34	40	83	115	68	51
<b>Abit. occ. senza stanze esclus. altro uso e cucine</b>	<b>54.802</b>	<b>89.868</b>	<b>88.853</b>	<b>59.525</b>	<b>22.187</b>	<b>7.346</b>
1	10.447	5.977	2.174	740	118	31
2	18.854	25.627	17.097	8.118	2.022	437
3	16.497	37.053	40.820	24.023	7.425	1.855
4	5.936	14.566	19.843	16.929	7.091	2.402
5	1.815	4.234	5.569	5.844	3.044	1.221
6	693	1.402	1.993	2.204	1.338	675
7	285	563	700	852	569	339
8	146	225	348	477	319	203
9 e piu'	129	221	309	338	261	183
- di cui in proprieta'	22.270	45.719	45.189	31.345	12.132	4.221
1	2.133	1.638	348	92	29	6
2	6.151	9.935	5.419	2.247	549	109
3	8.247	20.065	20.484	11.355	3.208	818
4	3.633	9.366	12.646	10.775	4.322	1.427
5	1.196	2.918	3.812	3.971	2.117	806
6	497	1.047	1.460	1.605	987	496
7	206	400	515	665	447	264
8	109	173	264	380	260	149
9 e piu'	98	177	241	255	213	146
- di cui in affitto	29.205	39.839	39.376	25.314	8.923	2.667
1	7.668	3.955	1.687	615	83	22
2	11.690	14.613	10.918	5.561	1.396	306
3	7.299	15.419	18.625	11.671	3.911	951
4	1.878	4.453	6.206	5.364	2.429	857
5	466	1.008	1.343	1.427	711	318
6	126	245	385	427	242	115
7	42	99	124	129	83	45
8	15	29	47	63	38	30
9 e piu'	21	18	41	57	30	23

## numero di stanze e titolo di godimento

DA PERSONE				TOTALE			
7	8	9 e più		ABITAZIONI	STANZE	OCCUPANTI	
		ABITAZIONI	OCCUPANTI			FAMIGLIE	COMPONENTI
2.170	716	547	5.357	326.014	1.318.081	344.733	920.483
—	—	1	12	2.044	2.044	2.090	2.782
15	5	4	39	27.939	55.878	28.595	50.901
161	40	22	209	89.812	269.436	93.431	222.597
412	114	74	718	112.147	448.588	118.444	322.604
562	153	77	746	57.744	288.720	62.185	188.694
365	107	83	827	19.586	117.516	21.318	68.157
247	91	66	640	8.232	57.624	9.146	30.343
171	79	71	683	4.153	33.224	4.619	16.241
237	127	149	1.483	4.357	45.051	4.905	18.164
1.188	397	296	2.882	162.757	719.618	173.139	475.015
—	—	1	12	327	327	337	461
2	—	2	19	6.900	13.800	7.083	12.277
35	9	6	56	32.834	98.502	34.136	78.620
161	39	23	219	59.690	238.760	63.092	168.268
289	68	28	265	37.044	185.220	39.956	120.343
207	59	32	312	13.355	80.130	14.512	46.150
173	62	33	323	6.019	42.133	6.668	21.990
140	62	49	462	3.185	25.480	3.547	12.582
181	98	122	1.214	3.403	35.266	3.808	14.324
793	238	190	1.872	146.545	526.572	153.915	398.211
—	—	—	—	1.518	1.518	1.550	2.052
12	5	2	20	19.567	39.134	20.007	36.063
121	29	15	144	53.326	159.978	55.495	135.378
229	64	49	481	47.244	188.976	49.858	139.792
228	67	46	451	17.411	87.055	18.731	57.872
106	36	38	384	4.806	28.836	5.259	16.905
43	14	16	157	1.522	10.654	1.713	5.650
23	9	10	97	615	4.920	689	2.305
31	14	14	138	536	5.501	613	2.194
2.170	716	547	5.357	326.014	1.306.799	344.733	920.483
—	—	2	21	2.106	2.106	2.152	2.877
15	5	4	39	28.294	56.588	28.961	51.615
162	40	23	218	90.827	272.481	94.505	225.383
421	116	74	718	113.044	452.176	119.394	325.860
571	156	80	776	57.451	287.255	61.921	188.478
375	118	84	834	19.192	115.152	20.906	67.170
248	93	67	649	7.810	54.670	8.701	29.071
155	73	74	715	3.688	29.504	4.110	14.600
223	115	139	1.387	3.602	36.867	4.083	15.429
1.188	397	296	2.882	162.757	711.900	173.139	475.015
—	—	1	12	338	338	348	483
2	—	2	19	7.047	14.094	7.236	12.575
35	9	6	56	33.463	100.389	34.793	80.309
165	41	23	219	60.440	241.760	63.889	170.844
295	69	30	286	36.955	184.775	39.896	120.500
220	69	32	310	13.138	78.828	14.285	45.701
172	63	35	341	5.709	39.963	6.332	21.060
127	56	52	494	2.834	22.672	3.166	11.358
172	90	115	1.145	2.833	29.081	3.194	12.185
793	238	190	1.872	146.545	524.058	153.915	398.211
—	—	1	9	1.563	1.563	1.595	2.112
12	5	2	20	19.738	39.476	20.183	36.409
121	29	16	153	53.657	160.971	55.851	136.340
232	64	48	472	47.302	189.208	49.913	140.148
230	67	46	451	17.235	86.175	18.551	57.498
104	37	39	393	4.626	27.756	5.073	16.360
44	16	15	148	1.437	10.059	1.632	5.396
22	9	10	97	544	4.352	610	2.066
28	11	13	129	443	4.498	507	1.882
2.170	716	547	5.357	326.014	1.041.916	344.733	920.483
6	3	5	51	19.501	19.501	19.906	32.776
100	33	16	148	72.304	144.608	74.940	167.715
412	116	69	674	128.270	384.810	134.921	361.896
603	157	85	814	67.612	270.448	72.802	218.471
416	132	89	890	22.364	111.820	24.369	77.770
273	102	78	757	8.758	52.548	9.743	32.516
159	61	68	659	3.596	25.172	3.992	14.058
88	58	48	470	1.912	15.296	2.134	7.911
113	54	89	894	1.697	17.713	1.926	7.370
1.188	397	296	2.882	162.757	575.689	173.139	475.015
1	—	2	22	4.249	4.249	4.344	7.031
19	6	6	56	24.441	48.882	25.312	54.902
149	43	21	201	64.390	193.170	67.770	177.785
305	70	32	304	42.576	170.304	45.925	136.574
240	74	31	301	15.165	75.825	16.514	52.346
193	71	43	416	6.399	38.394	7.099	23.637
127	45	49	469	2.718	19.026	3.020	10.748
65	46	37	367	1.483	11.864	1.655	6.151
89	42	75	746	1.336	13.975	1.500	5.841
793	238	190	1.872	146.545	409.407	153.915	398.211
5	3	3	29	14.041	14.041	14.332	23.734
75	26	9	83	44.594	89.188	46.243	105.546
244	62	45	446	58.227	174.681	61.198	168.607
253	68	49	471	21.557	86.228	23.156	70.931
119	44	45	460	5.481	27.405	6.004	19.327
48	16	17	168	1.621	9.726	1.827	6.011
24	8	9	86	563	3.941	631	2.131
13	5	5	45	245	1.960	274	1.012
12	6	8	84	216	2.237	250	912

**TAV. 25 - Abitazioni occupate per numero di stanze, numero di famiglie, figura giuridica**

NUMERO FAMIGLIE — FIGURA GIURIDICA DEL PROPRIETARIO — EPOCA DI COSTRUZIONE E TITOLO DI GODIMENTO — NUMERO SERVIZI INSTALLATI	ABITAZIONI					
	1	2	3	4	5	6
<b>ABITAZIONI OCCUPATE</b>	<b>2.044</b>	<b>27.939</b>	<b>89.812</b>	<b>112.147</b>	<b>57.744</b>	<b>19.586</b>
- Da una famiglia						
- numero	2.000	27.304	86.330	106.089	53.549	17.980
- componenti	2.654	49.036	209.697	297.479	169.462	60.409
- Da due famiglie						
- numero	42	615	3.363	5.841	3.973	1.497
- componenti	121	1.789	12.361	24.045	18.027	7.108
- Da tre e più famiglie						
- numero	2	20	119	217	222	109
- componenti	7	76	539	1.080	1.205	640
<b>Figura giuridica del proprietario</b>						
- Persona fisica	1.552	22.675	76.596	96.395	50.180	17.328
- Impresa bancaria o assicuratrice	15	168	574	1.038	482	193
- Altra impresa: di costruzioni, immobiliare, industriale, commerciale, ecc.	45	429	1.452	1.656	933	349
- Cooperativa edilizia di abitazione	36	589	1.995	2.701	1.997	465
- a proprietà individuale	5	168	682	1.446	1.415	324
- a proprietà indivisa	31	421	1.313	1.255	582	141
- Stato, Regioni, Province, Comuni	153	1.162	2.223	1.966	723	204
- Enti previdenziali (INPS, INPDAl, ecc.)	5	43	184	298	242	130
- Istituto autonomo case popolari (IACP)	173	2.363	5.564	6.551	2.339	438
- Altro proprietario	65	510	1.224	1.542	848	479
<b>Epoca di costruzione</b>						
Prima del 1919	832	6.744	12.682	11.510	6.273	3.429
- di cui in proprietà	121	1.460	3.741	4.661	2.916	1.793
1919 - 1945	465	6.428	13.526	10.921	5.087	2.589
- di cui in proprietà	52	1.330	3.852	4.682	2.621	1.527
1946 - 1960	280	8.060	32.054	30.475	11.759	4.277
- di cui in proprietà	58	2.019	12.218	16.121	7.175	2.927
1961 - 1971	147	4.214	24.380	37.767	17.737	4.997
- di cui in proprietà	41	1.356	9.655	20.280	11.798	3.671
1972 - 1975	93	880	3.155	10.854	8.500	2.059
- di cui in proprietà	21	244	1.420	6.539	6.099	1.599
1976 - 1980	177	1.363	3.511	9.448	7.342	2.022
- di cui in proprietà	31	447	1.707	6.558	5.631	1.663
Dopo il 1980	50	250	504	1.172	1.046	213
- di cui in proprietà	3	44	241	849	804	175
<b>Numero di servizi installati</b>						
Acqua potabile, gabinetto, bagno, elettricità, riscaldamento	1.173	22.327	83.354	108.698	56.440	18.910
Acqua potabile, gabinetto, bagno, elettricità	17	68	138	120	68	53
Acqua potabile, gabinetto, bagno	3	8	18	3	1	1
Acqua potabile, gabinetto, elettricità	30	77	85	29	10	7
Acqua potabile, gabinetto	1	2	1	—	—	—
Acqua potabile, elettricità	16	31	32	24	10	4
Gabinetto, elettricità	2	2	4	2	2	—
Altre combinazioni	799	5.414	6.176	3.269	1.212	610
Solo acqua potabile	1	1	1	2	—	1
Solo gabinetto	1	2	—	—	—	—
Solo elettricità	1	6	2	—	1	—
Nessun servizio	—	1	1	—	—	—



## del proprietario, epoca di costruzione e titolo di godimento, numero di servizi installati

CON STANZE				TOTALE			
7	8	9 e più		ABITAZIONI	STANZE	OCCUPANTI	
		ABITAZIONI	STANZE			FAMIGLIE	COMPONENTI
8.232	4.153	4.357	45.051	326.014	1.318.081	344.733	920.483
7.412	3.740	3.904	40.367	308.308	1.237.750	308.308	—
26.169	14.001	15.630	—	—	—	—	844.537
745	362	376	3.857	16.814	75.540	33.628	—
3.701	1.906	1.970	—	—	—	—	71.028
75	51	77	827	892	4.791	2.797	—
473	334	564	—	—	—	—	4.918
7.587	3.800	3.949	40.593	280.062	1.141.240	296.053	788.705
39	35	21	216	2.565	10.562	2.667	6.898
153	77	93	1.071	5.187	21.400	5.453	15.068
68	23	18	183	7.892	31.621	8.351	22.726
53	17	14	144	4.124	17.841	4.358	12.351
15	6	4	39	3.768	13.780	3.993	10.375
76	44	46	514	6.597	23.247	6.983	17.771
47	21	12	116	982	4.438	1.042	2.885
27	10	3	31	17.468	62.418	18.556	51.662
235	143	215	2.327	5.261	23.155	5.628	14.768
1.852	992	1.293	13.732	45.607	184.977	48.531	115.509
1.028	602	852	9.170	17.174	79.428	18.363	44.637
1.248	612	660	6.755	41.536	158.939	43.905	105.941
832	430	494	5.094	15.820	69.621	16.851	41.793
1.709	834	696	7.196	90.144	344.750	95.640	241.122
1.289	660	545	5.628	43.012	178.602	46.008	116.026
1.896	951	941	9.484	93.030	381.814	98.261	282.536
1.551	816	819	8.239	49.987	219.478	53.209	154.372
774	381	384	3.950	27.080	122.004	28.545	87.395
665	347	344	3.540	17.278	81.985	18.296	56.731
664	340	341	3.489	25.208	110.927	26.316	78.026
580	290	311	3.193	17.218	79.984	18.041	54.521
89	43	42	445	3.409	14.670	3.535	9.954
74	40	38	402	2.268	10.520	2.371	6.935
7.908	3.964	4.188	43.283	306.962	1.256.692	324.908	880.604
22	16	17	173	519	2.160	547	1.401
—	—	—	—	34	96	34	62
9	3	4	49	254	783	264	466
—	—	—	—	4	8	4	5
1	1	—	—	119	359	127	230
—	—	—	—	12	36	12	23
292	169	148	1.546	18.089	57.893	18.815	37.656
—	—	—	—	6	20	6	10
—	—	—	—	3	5	3	3
—	—	—	—	10	24	11	21
—	—	—	—	2	5	2	2

**TAV. 26 - Abitazioni occupate per tipo di fabbricato,**

NUMERO STANZE — EPOCA DI COSTRUZIONE — SERVIZI INSTALLATI	FABBRICATO UTILIZZATO ESCLUSIVAMENTE AD USO ABITATIVO PER NUMERO DI ABITAZIONI						TOTALE
	1	2	da 3 a 8	da 9 a 15	da 16 a 30	31 e più	
<b>ABITAZIONI</b>	30.047	25.321	86.111	59.513	45.640	22.058	268.690
<b>STANZE</b>	153.499	112.070	334.350	218.736	167.074	84.540	1.070.269
<b>FAMIGLIE</b>	32.592	26.765	90.612	62.740	47.904	23.416	284.029
<b>OCCUPANTI</b>	94.697	72.575	233.297	162.550	126.493	66.023	755.635
<b>Numero stanze</b>							
1	112	103	683	326	277	82	1.583
2	1.424	1.636	8.452	6.044	4.590	1.699	23.845
3	3.941	4.710	23.318	21.275	16.252	6.551	76.047
4	7.950	8.388	32.280	20.876	16.104	8.384	93.982
5	6.547	6.041	14.937	8.244	6.717	4.402	46.888
6	4.122	2.465	4.085	1.955	1.254	792	14.673
7	2.520	1.018	1.356	539	313	92	5.838
8	1.597	447	551	143	85	42	2.865
9 e più	1.834	513	449	111	48	14	2.969
<b>Epoca di costruzione</b>							
Prima del 1919	7.467	3.956	14.117	5.209	1.613	302	32.664
1919 - 1945	5.170	4.058	14.150	7.803	3.143	678	35.002
1946 - 1960	5.757	5.132	25.206	20.800	14.791	4.478	76.164
1961 - 1971	5.694	6.329	18.766	16.809	18.234	9.860	75.692
1972 - 1975	2.609	3.114	6.760	5.162	2.970	2.914	23.529
1976 - 1980	2.930	2.431	6.317	3.311	4.227	3.296	22.512
Dopo il 1980	420	301	795	419	662	530	3.127
<b>Servizi installati</b>							
Acqua potabile	29.640	25.119	85.911	59.494	45.633	22.058	267.855
Gabinetto	29.459	25.102	85.763	59.449	45.624	22.055	267.452
Bagno	27.314	23.881	80.335	57.293	44.523	21.702	255.048
Elettricità	29.973	25.294	86.030	59.469	45.612	22.055	268.433
Riscaldamento	29.815	25.214	85.869	59.408	45.585	22.051	267.942

## numero di stanze, epoca di costruzione, servizi installati

FABBRICATO UTILIZZATO PREVALENTEMENTE AD USO ABITATIVO PER NUMERO DI ABITAZIONI							FABBRICATO UTILIZZATO PREVALENTE- MENTE AD USO NON ABITATIVO	FABBRICATO RURALE
1	2	da 3 a 8	da 9 a 15	da 16 a 30	31 e più	TOTALE		
3.171	2.770	11.134	10.590	11.018	6.258	44.941	3.103	9.280
16.801	12.468	44.780	41.765	43.686	25.055	184.555	13.638	49.619
3.429	2.917	11.717	11.201	11.618	6.519	47.401	3.275	10.028
10.412	8.076	29.362	27.835	29.213	17.307	122.205	9.124	33.519
19	22	124	86	76	36	363	76	22
116	192	1.158	953	862	318	3.599	209	286
405	489	2.989	3.260	3.207	1.721	12.071	661	1.033
765	826	3.650	3.448	3.873	2.414	14.976	930	2.259
699	707	1.834	1.695	1.972	1.297	8.204	634	2.018
443	295	728	680	635	318	3.099	293	1.521
295	110	338	275	226	96	1.340	136	918
187	54	158	106	91	38	634	67	587
242	75	155	87	76	20	655	97	636
809	560	3.360	2.104	1.347	180	8.360	641	3.942
524	366	1.727	1.179	653	220	4.669	376	1.489
628	608	2.657	3.091	3.320	1.683	11.987	546	1.447
662	744	2.268	3.295	4.776	3.461	15.206	861	1.271
274	250	599	519	553	520	2.715	336	500
241	225	454	357	356	179	1.812	318	566
33	17	69	45	13	15	192	25	65
3.118	2.748	11.106	10.588	11.018	6.257	44.835	3.077	8.753
3.114	2.745	11.085	10.574	11.010	6.254	44.782	3.083	8.850
2.905	2.600	10.197	10.152	10.772	6.222	42.848	2.939	8.001
3.161	2.764	11.121	10.577	11.016	6.256	44.895	3.096	9.184
3.155	2.757	11.093	10.569	11.006	6.255	44.835	3.088	9.174

**TAV. 27 - Abitazioni occupate per servizi installati, numero di occupanti,**

NUMERO OCCUPANTI — NUMERO STANZE — TITOLO DI GODIMENTO — FIGURA GIURIDICA DEL PROPRIETARIO ED EPOCA DI COSTRUZIONE	TOTALE ABITAZIONI	ACQUA POTABILE				DI POZZO O CISTERNA	TOTALE
		DI ACQUEDOTTO			TOTALE		
		Nell'abitazione	Fuori dell'abitazione				
<b>ABITAZIONI OCCUPATE</b>	326.014	315.902	1.286	317.188	7.332	324.520	
STANZE	1.318.081	1.269.288	5.060	1.274.348	36.816	1.311.164	
FAMIGLIE	344.733	333.855	1.351	335.206	7.909	343.115	
OCCUPANTI	920.483	886.584	3.666	890.250	25.523	915.773	
<b>Numero occupanti</b>							
1	54.802	53.427	299	53.726	794	54.520	
2	89.868	87.721	286	88.007	1.535	89.542	
3	88.853	86.470	318	86.788	1.719	88.507	
4	59.525	57.542	200	57.742	1.531	59.273	
5	22.187	21.066	109	21.175	879	22.054	
6	7.346	6.751	42	6.793	464	7.257	
7	2.170	1.895	19	1.914	227	2.141	
8	716	582	8	590	104	694	
9 e più	547	448	5	453	79	532	
<b>Numero stanze</b>							
1	2.044	1.925	63	1.988	26	2.014	
2	27.939	27.351	148	27.499	323	27.822	
3	89.812	88.070	341	88.411	1.112	89.523	
4	112.147	109.377	364	109.741	2.019	111.760	
5	57.744	55.779	190	55.969	1.494	57.463	
6	19.586	18.328	86	18.414	1.010	19.424	
7	8.232	7.495	47	7.542	575	8.117	
8	4.153	3.734	24	3.758	344	4.102	
9 e più	4.357	3.843	23	3.866	429	4.295	
<b>Titolo di godimento</b>							
Proprietà	162.757	157.551	586	158.137	3.942	162.079	
Affitto	146.545	143.429	586	144.015	2.008	146.023	
Altro titolo	16.712	14.922	114	15.036	1.382	16.418	
<b>Figura giuridica del proprietario ed epoca di costruzione</b>							
<b>Persona fisica</b>	280.062	271.051	1.133	272.184	6.575	278.759	
Prima del 1919	39.580	36.370	392	36.762	2.245	39.007	
1919 - 1945	35.062	33.719	147	33.866	978	34.844	
1946 - 1960	76.378	74.925	220	75.145	1.017	76.162	
1961 - 1971	82.858	81.197	215	81.412	1.304	82.716	
1972 - 1975	23.503	22.863	78	22.941	492	23.433	
1976 - 1980	20.282	19.655	71	19.726	481	20.207	
Dopo il 1980	2.399	2.322	10	2.332	58	2.390	
<b>Imprese</b>	7.752	7.503	36	7.539	178	7.717	
Prima del 1919	1.245	1.153	17	1.170	54	1.224	
1919 - 1945	884	854	2	856	23	879	
1946 - 1960	1.905	1.873	5	1.878	26	1.904	
1961 - 1971	2.604	2.541	6	2.547	53	2.600	
1972 - 1975	603	584	2	586	14	600	
1976 - 1980	445	433	4	437	7	444	
Dopo il 1980	66	65	—	65	1	66	
<b>Cooperative edilizie a proprietà individuale e indivisa</b>	7.892	7.865	12	7.877	13	7.890	
Prima del 1919	888	876	6	882	5	887	
1919 - 1945	966	964	1	965	1	966	
1946 - 1960	1.029	1.027	—	1.027	2	1.029	
1961 - 1971	1.521	1.514	2	1.516	5	1.521	
1972 - 1975	1.069	1.066	2	1.068	—	1.068	
1976 - 1980	1.997	1.996	1	1.997	—	1.997	
Dopo il 1980	422	422	—	422	—	422	
<b>Stato, Regioni, Provincie, Comuni, IACP</b>	24.065	23.757	71	23.828	186	24.014	
Prima del 1919	1.414	1.311	17	1.328	69	1.397	
1919 - 1945	3.824	3.756	9	3.765	46	3.811	
1946 - 1960	9.506	9.420	21	9.441	49	9.490	
1961 - 1971	4.942	4.917	12	4.929	10	4.939	
1972 - 1975	1.639	1.621	7	1.628	9	1.637	
1976 - 1980	2.241	2.236	3	2.239	2	2.241	
Dopo il 1980	499	496	2	498	1	499	
<b>Enti previdenziali</b>	982	949	1	950	25	975	
Prima del 1919	204	182	1	183	16	199	
1919 - 1945	85	85	—	85	—	85	
1946 - 1960	410	405	—	405	5	410	
1961 - 1971	257	254	—	254	2	256	
1972 - 1975	16	14	—	14	1	15	
1976 - 1980	8	7	—	7	1	8	
Dopo il 1980	2	2	—	2	—	2	
<b>Altro proprietario</b>	5.261	4.777	33	4.810	355	5.165	
Prima del 1919	2.276	2.005	21	2.026	181	2.207	
1919 - 1945	715	647	4	651	55	706	
1946 - 1960	916	839	4	843	61	904	
1961 - 1971	848	810	2	812	32	844	
1972 - 1975	250	232	1	233	16	249	
1976 - 1980	235	223	1	224	10	234	
Dopo il 1980	21	21	—	21	—	21	

## numero di stanze, titolo di godimento, figura giuridica del proprietario ed epoca di costruzione

GABINETTO								BAGNO	ELETTRICITÀ	RISCALDAMENTO	
Nell'abitazione				Fuori dell'abitazione		TOTALE				Impianto fisso	Con apparecchi singoli
1	2 o più	TOTALE	di cui con scarico	TOTALE	di cui con scarico	Numero	di cui con scarico				
262.841	55.739	318.580	313.913	5.587	2.923	324.167	316.836	308.836	325.608	246.182	78.857
985.301	307.540	1.292.841	1.273.828	18.533	8.763	1.311.374	1.282.591	1.265.373	1.316.559	1.033.863	280.657
277.165	59.839	337.004	332.077	5.820	3.045	342.824	335.122	326.926	344.314	260.706	83.005
715.547	188.390	903.937	890.581	12.448	6.158	916.385	896.739	886.492	919.543	719.549	198.662
47.459	4.382	51.841	51.030	2.220	1.276	54.061	52.306	46.714	54.640	32.781	21.621
77.116	10.673	87.789	86.582	1.559	786	89.348	87.368	85.015	89.773	65.984	23.657
71.890	15.843	87.733	86.458	841	424	88.574	86.882	86.694	88.782	72.293	16.414
43.962	14.857	58.819	57.956	547	257	59.366	58.213	58.297	59.483	49.365	10.051
15.476	6.383	21.859	21.529	245	111	22.104	21.640	21.674	22.167	17.860	4.280
4.860	2.339	7.199	7.085	107	42	7.306	7.127	7.141	7.336	5.538	1.775
1.351	766	2.117	2.079	37	17	2.154	2.096	2.090	2.168	1.557	608
426	269	695	678	15	7	710	685	683	713	465	250
301	227	528	516	16	3	544	519	528	546	339	201
1.679	18	1.697	1.653	260	198	1.957	1.851	1.205	2.019	754	1.217
25.934	144	26.078	25.677	1.503	961	27.581	26.638	22.466	27.872	13.017	14.723
86.140	1.367	87.507	86.244	1.816	966	89.323	87.210	83.737	89.687	59.939	29.589
98.535	11.985	110.520	108.976	1.122	494	111.642	109.470	109.196	112.058	92.527	19.439
35.313	21.795	57.108	56.252	430	166	57.538	56.418	56.774	57.701	50.453	7.197
9.469	9.757	19.226	18.945	248	84	19.474	19.029	19.112	19.558	16.201	3.317
3.140	4.949	8.089	7.952	102	23	8.191	7.975	8.047	8.219	6.614	1.586
1.411	2.652	4.063	3.994	60	19	4.123	4.013	4.029	4.146	3.239	894
1.220	3.072	4.292	4.220	46	12	4.338	4.232	4.270	4.348	3.438	895
119.547	40.588	160.135	157.765	1.702	752	161.837	158.517	158.698	162.600	139.044	23.314
129.999	12.450	142.449	140.482	3.410	1.991	145.859	142.473	134.473	146.341	95.395	50.682
13.295	2.701	15.996	15.666	475	180	16.471	15.846	15.665	16.667	11.743	4.861
224.404	48.912	273.316	269.176	5.042	2.648	278.358	271.824	266.324	279.721	216.312	62.927
31.327	3.881	35.208	34.447	3.295	1.684	38.503	36.131	31.084	39.399	14.270	24.887
29.890	3.798	33.688	33.253	1.097	583	34.785	33.836	31.707	34.995	18.901	16.009
68.459	7.280	75.739	75.072	473	277	76.212	75.349	75.067	76.325	59.085	17.161
68.914	13.799	82.713	81.423	85	53	82.798	81.476	82.595	82.838	80.081	2.738
13.995	9.399	23.394	22.868	53	32	23.447	22.900	23.346	23.494	22.473	993
10.734	9.452	20.186	19.777	37	19	20.223	19.796	20.138	20.271	19.234	1.011
1.085	1.303	2.388	2.336	2	—	2.390	2.336	2.387	2.399	2.268	128
5.658	1.964	7.622	7.525	110	60	7.732	7.585	7.360	7.739	6.260	1.468
998	162	1.160	1.138	74	39	1.234	1.177	987	1.239	495	736
663	192	855	846	23	12	878	858	805	881	545	335
1.505	390	1.895	1.883	8	6	1.903	1.889	1.863	1.904	1.572	330
1.805	796	2.601	2.580	2	1	2.603	2.581	2.599	2.604	2.561	40
363	238	601	581	2	1	603	582	598	601	592	11
278	166	444	431	1	1	445	432	442	444	431	14
46	20	66	66	—	—	66	66	66	66	64	2
5.410	2.452	7.862	7.781	21	18	7.883	7.799	7.565	7.885	6.565	1.304
845	26	871	864	15	12	886	876	731	887	367	511
938	24	962	958	3	3	965	961	818	961	381	580
932	93	1.025	1.021	2	2	1.027	1.023	1.019	1.028	860	165
1.158	363	1.521	1.511	—	—	1.521	1.511	1.521	1.521	1.507	14
532	536	1.068	1.060	—	—	1.068	1.060	1.067	1.069	1.065	3
864	1.130	1.994	1.952	1	1	1.995	1.953	1.988	1.997	1.968	26
141	280	421	415	—	—	421	415	421	422	417	5
22.525	1.335	23.860	23.641	161	96	24.021	23.737	22.001	24.036	13.389	10.608
1.201	74	1.275	1.246	117	69	1.392	1.315	1.072	1.407	407	993
3.721	64	3.785	3.757	27	15	3.812	3.772	2.938	3.814	1.081	2.722
9.387	98	9.485	9.395	12	9	9.497	9.404	8.712	9.497	3.210	6.267
4.669	269	4.938	4.898	4	3	4.942	4.901	4.927	4.942	4.577	365
1.340	298	1.638	1.625	1	—	1.639	1.625	1.629	1.639	1.557	80
1.825	415	2.240	2.222	—	—	2.240	2.222	2.226	2.238	2.083	157
382	117	499	498	—	—	499	498	497	499	474	24
626	344	970	962	7	4	977	966	953	980	784	196
156	37	193	189	6	4	199	193	179	204	95	107
64	21	85	85	—	—	85	85	84	85	76	9
297	113	410	408	—	—	410	408	408	408	340	70
90	166	256	254	1	—	257	254	256	257	248	9
12	4	16	16	—	—	16	16	16	16	15	1
6	2	8	8	—	—	8	8	8	8	8	—
1	1	2	2	—	—	2	2	2	2	2	—
4.218	732	4.950	4.828	246	97	5.196	4.925	4.633	5.247	2.872	2.354
1.776	260	2.036	1.984	193	71	2.229	2.055	1.789	2.264	759	1.489
597	79	676	651	29	11	705	662	632	714	312	399
786	102	888	876	21	12	909	888	868	915	556	359
692	155	847	832	1	1	848	833	846	848	779	67
173	77	250	244	—	—	250	244	248	250	233	17
180	52	232	221	2	2	234	223	229	235	213	22
14	7	21	20	—	—	21	20	21	21	20	1

TAV. 28 - Abitazioni occupate per numero di stanze e numero

FAMIGLIE PER NUMERO DI COMPONENTI E CONDIZIONE OCCUPAZIONALE	ABITAZIONI					
	1	2	3	4	5	6
<b>Famiglie con 1 componente</b>	<b>1.582</b>	<b>13.261</b>	<b>20.271</b>	<b>14.984</b>	<b>5.610</b>	<b>1.834</b>
- Non occupato	986	9.961	14.839	10.447	3.677	1.224
- Occupato	596	3.300	5.432	4.537	1.933	610
<b>Famiglie con 2 componenti</b>	<b>305</b>	<b>9.228</b>	<b>30.918</b>	<b>33.084</b>	<b>13.218</b>	<b>4.116</b>
- Tutti non occupati	124	5.224	15.462	14.867	5.440	1.616
- Uno occupato	112	2.565	9.553	10.718	4.637	1.627
- Tutti occupati	69	1.439	5.903	7.499	3.141	873
<b>Famiglie con 3 componenti</b>	<b>115</b>	<b>3.855</b>	<b>23.896</b>	<b>35.749</b>	<b>17.305</b>	<b>5.099</b>
- Tutti non occupati	11	237	1.536	2.295	1.210	410
- Uno occupato	56	1.500	8.788	12.577	6.192	1.895
- Due occupati	43	1.908	11.830	18.342	8.759	2.388
- Tutti occupati	5	210	1.742	2.535	1.144	406
<b>Famiglie con 4 componenti</b>	<b>33</b>	<b>1.340</b>	<b>11.541</b>	<b>20.932</b>	<b>14.372</b>	<b>5.037</b>
- Tutti non occupati	1	41	213	398	329	117
- Uno occupato	19	537	3.882	6.826	4.588	1.717
- Due occupati	12	584	5.468	10.442	7.434	2.379
- Tre occupati	1	152	1.633	2.722	1.685	688
- Tutti occupati	—	26	345	544	336	136
<b>Famiglie con 5 componenti</b>	<b>5</b>	<b>198</b>	<b>2.554</b>	<b>5.780</b>	<b>5.191</b>	<b>2.304</b>
- Tutti non occupati	—	9	47	75	72	51
- Uno occupato	2	65	731	1.570	1.432	632
- Due occupati	2	80	1.042	2.510	2.397	986
- Tre occupati	1	34	527	1.192	948	437
- Quattro occupati	—	9	178	379	308	181
- Tutti occupati	—	1	29	54	34	17
<b>Famiglie con 6 e più componenti</b>	<b>4</b>	<b>57</b>	<b>632</b>	<b>1.618</b>	<b>2.048</b>	<b>1.196</b>
Numero componenti	27	375	3.987	10.278	13.010	7.813
Famiglie con tutti i componenti non occupati	2	1	12	25	26	15
Numero componenti	12	8	77	157	174	103
Famiglie con componenti parte occupati e parte non occupati	2	56	617	1.588	2.018	1.176
Numero componenti	15	367	3.892	10.089	12.812	7.679
Famiglie con tutti i componenti occupati	—	—	3	5	4	5
Numero componenti	—	—	18	32	24	31
<b>TOTALE</b>	<b>2.044</b>	<b>27.939</b>	<b>89.812</b>	<b>112.147</b>	<b>57.744</b>	<b>19.586</b>

## dei componenti delle famiglie secondo la condizione occupazionale

CON STANZE				TOTALE			
7	8	9 e più		ABITAZIONI	STANZE	OCCUPANTI	
		ABITAZIONI	STANZE			FAMIGLIE	COMPONENTI
749	364	412	4.323	59.067	200.385	59.067	59.067
473	210	207	2.162	42.024	140.095	42.024	42.024
276	154	205	2.161	17.043	60.290	17.043	17.043
1.579	745	657	6.829	93.850	358.479	93.850	187.700
623	291	224	2.317	43.871	162.328	43.871	87.742
637	301	287	3.037	30.437	119.624	30.437	60.874
319	153	146	1.475	19.542	76.527	19.542	39.084
1.983	902	879	8.982	89.783	369.707	89.783	269.349
169	78	81	805	6.027	25.395	6.027	18.081
739	344	330	3.402	32.421	133.385	32.421	97.263
888	395	375	3.819	44.928	184.035	44.928	134.784
187	85	93	956	6.407	26.892	6.407	19.221
2.115	979	1.010	10.373	57.359	256.156	57.359	229.436
60	27	29	297	1.215	5.594	1.215	4.860
699	307	328	3.467	18.903	84.101	18.903	75.612
1.001	445	444	4.496	28.209	125.859	28.209	112.836
283	156	170	1.717	7.490	33.591	7.490	29.960
72	44	39	396	1.542	7.011	1.542	6.168
1.079	612	629	6.410	18.352	89.821	18.352	91.760
13	6	7	74	280	1.338	280	1.400
305	157	173	1.757	5.067	24.705	5.067	25.335
450	248	230	2.338	7.945	38.701	7.945	39.725
216	133	147	1.486	3.635	17.842	3.635	18.175
79	57	61	637	1.252	6.340	1.252	6.260
16	11	11	118	173	895	173	865
727	551	770	8.134	7.603	43.533	7.603	—
4.836	3.721	5.441	—	—	—	—	49.488
4	1	9	89	95	485	95	—
25	6	59	—	—	—	—	621
717	545	756	7.989	7.475	42.831	7.475	—
4.774	3.685	5.350	—	—	—	—	48.663
6	5	5	56	33	217	33	—
37	30	32	—	—	—	—	204
8.232	4.153	4.357	45.051	326.014	1.318.081	326.014	886.800

**TAV. 29 - Abitazioni non occupate per numero di stanze, motivo della non occupazione, tipo di fabbricato, figura giuridica del proprietario ed epoca di costruzione**

MOTIVO DELLA NON OCCUPAZIONE — TIPO DI FABBRICATO — FIGURA GIURIDICA DEL PROPRIETARIO — EPOCA DI COSTRUZIONE	ABITAZIONI CON STANZE										TOTALE	
	1	2	3	4	5	6	7	8	9 e più			
									ABITAZIONI	STANZE	ABITAZIONI	STANZE
	<b>ABITAZIONI NON OCCUPATE</b>	1.579	7.657	15.251	16.509	8.392	3.494	1.473	859	1.035	11.134	56.249
<b>Motivo della non occupazione</b>												
- Disponibile per la vendita o l'affitto	384	1.740	3.329	3.354	1.563	428	146	81	96	1.027	11.121	40.347
- Utilizzabile per vacanza	132	1.599	4.795	6.122	3.195	1.625	647	413	475	5.054	19.003	80.815
- Utilizzabile per lavoro	199	676	1.022	1.224	797	465	259	147	179	1.925	4.968	21.202
- Altro motivo	864	3.642	6.105	5.809	2.837	976	421	218	285	3.128	21.157	77.559
<b>Tipo di fabbricato in cui è situata l'abitazione</b>												
<b>Utilizzato esclusivamente ad uso abitativo</b>	1.031	5.853	12.147	13.175	6.365	2.448	945	573	704	7.621	43.241	167.211
- Con 1 abitazione	77	752	2.227	3.595	2.344	1.383	604	409	490	5.307	11.881	55.467
- Con 2 abitazioni	43	557	1.713	2.523	1.268	435	150	85	140	1.500	6.914	28.568
- Da 3 a 8 abitazioni	399	2.447	4.232	3.784	1.518	456	129	64	62	697	13.091	45.563
- Da 9 a 15 abitazioni	257	1.194	1.964	1.539	573	113	45	10	8	79	5.703	18.710
- Da 16 a 30 abitazioni	237	691	1.365	1.155	406	36	15	4	4	38	3.913	12.755
- Con 31 e più abitazioni	18	212	646	579	256	25	2	1	—	—	1.739	6.148
<b>Utilizzato prevalentemente ad uso abitativo</b>	444	1.363	2.131	1.899	933	326	145	77	76	814	7.394	26.225
- Con 1 abitazione	11	54	203	260	178	91	52	30	32	368	911	4.176
- Con 2 abitazioni	9	70	154	199	98	45	15	10	7	67	607	2.419
- Da 3 a 8 abitazioni	104	419	655	494	210	76	22	19	17	177	2.016	6.872
- Da 9 a 15 abitazioni	64	313	473	334	180	41	27	7	9	89	1.448	4.925
- Da 16 a 30 abitazioni	124	259	403	340	132	51	24	8	9	95	1.350	4.504
- Con 31 e più abitazioni	132	248	243	272	135	22	5	3	2	18	1.062	3.329
<b>Utilizzato prevalentemente ad uso non abitativo</b>	64	166	336	316	173	84	51	28	44	468	1.262	5.086
Rurale	40	275	637	1.119	921	636	332	181	211	2.231	4.352	21.401
<b>Figura giuridica del proprietario</b>												
- Persona fisica	1.284	6.711	13.901	14.995	7.501	3.242	1.330	795	908	9.642	50.667	198.658
- Imprese	143	336	560	634	404	86	49	27	46	515	2.285	8.641
- Cooperative edilizie a proprietà individuale e indivisa	9	62	140	198	165	39	7	2	6	64	628	2.533
- Stato, Regioni, Province, Comuni, IACP	106	304	399	351	119	17	14	4	11	144	1.325	4.286
- Enti previdenziali	8	118	21	10	7	4	3	—	1	9	172	436
- Altro proprietario	29	126	230	321	196	106	70	31	63	760	1.172	5.369
<b>Epoca di costruzione</b>												
Fino al 1945	889	4.146	6.459	5.783	2.860	1.596	728	454	642	7.083	23.557	91.377
- di cui utilizzabili per vacanza	41	706	1.984	2.248	1.063	597	238	167	245	2.687	7.289	30.983
1946-1971	228	2.048	5.487	5.771	2.520	906	386	210	213	2.184	17.769	68.471
- di cui utilizzabili per vacanza	18	431	1.343	1.931	1.004	465	200	127	127	1.302	5.646	24.161
Dopo il 1971	415	1.300	2.999	4.770	2.906	941	347	187	165	1.682	14.030	56.875
- di cui utilizzabili per vacanza	69	427	1.383	1.854	1.079	533	202	116	95	968	5.758	24.391
Epoca non indicata	47	163	306	185	106	51	12	8	15	185	893	3.200
- di cui utilizzabili per vacanza	4	35	85	89	49	30	7	3	8	97	310	1.280



**TAV. 30 - Occupati per settore di attività economica, luogo di lavoro, tempo impiegato e mezzo utilizzato****A — AGRICOLTURA, CACCIA, FORESTE E PESCA**

LUOGO DI LAVORO — TEMPO IMPIEGATO (minuti)	MEZZO UTILIZZATO								TOTALE	di cui persone che hanno effettuato più di uno spostamento
	NESSUN MEZZO (a piedi)	FERROVIA, TRAM, METROPOLITANA, ALTRO MEZZO PUBBLICO SU ROTAIA	AUTOBUS, FILOBUS, CORRIERA, ALTRO MEZZO PUBBLICO SU GOMMA	AUTOBUS AZIENDALE	AUTO PRIVATA COME		MOTOCICLETTA, CICLOMOTORE, SCOOTER	ALTRO MEZZO		
					CONDUCENTE	TRASPORTATO				
<b>STESSO COMUNE DI RESIDENZA</b>	2.687	15	120	56	2.968	393	1.623	1.512	9.374	5.930
-Fino a 15	2.601	10	18	11	2.300	295	1.223	1.269	7.727	5.287
-Da 16 a 30	78	4	73	35	611	80	376	216	1.473	593
-Da 31 a 60	5	1	26	10	51	14	22	23	152	45
-Oltre 60	3	—	3	—	6	4	2	4	22	5
di cui nel Comune capoluogo										
-Fino a 15	116	—	10	—	124	9	16	56	331	186
-Da 16 a 30	6	3	57	2	123	7	9	17	224	88
-Da 31 a 60	—	1	20	1	14	2	1	—	39	7
-Oltre 60	—	—	1	—	2	—	—	—	3	1
<b>ALTRO COMUNE DELLA STESSA PROVINCIA</b>	42	40	147	43	1.606	221	266	117	2.482	969
-Fino a 15	34	2	9	4	612	74	146	60	941	518
-Da 16 a 30	6	5	51	15	717	96	102	47	1.039	342
-Da 31 a 60	2	22	60	20	261	43	17	8	433	93
-Oltre 60	—	11	27	4	16	8	1	2	69	16
di cui nel Comune capoluogo										
-Fino a 15	7	—	—	1	70	10	11	11	110	57
-Da 16 a 30	—	3	18	1	161	17	8	3	211	72
-Da 31 a 60	—	21	28	2	57	5	2	1	116	19
-Oltre 60	—	10	15	1	5	3	—	—	34	8
<b>ALTRA PROVINCIA DELLA STESSA REGIONE</b>	2	4	3	1	180	23	22	13	248	124
-Fino a 15	2	—	2	—	56	9	14	8	91	67
-Da 16 a 30	—	—	—	—	60	9	6	3	78	34
-Da 31 a 60	—	2	1	—	48	4	2	2	59	17
-Oltre 60	—	2	—	1	16	1	—	—	20	6
di cui nel Comune capoluogo										
-Fino a 15	—	—	—	—	—	—	—	—	—	—
-Da 16 a 30	—	—	—	—	8	—	1	—	9	2
-Da 31 a 60	—	1	1	—	14	1	1	—	18	5
-Oltre 60	—	1	—	1	7	1	—	—	10	3
<b>PROVINCIE DI ALTRE REGIONI</b>	1	1	—	—	9	—	1	—	12	1
-Fino a 15	1	—	—	—	1	—	—	—	2	—
-Da 16 a 30	—	—	—	—	1	—	—	—	1	—
-Da 31 a 60	—	—	—	—	1	—	—	—	1	—
-Oltre 60	—	1	—	—	6	—	1	—	8	1
di cui nel Comune capoluogo										
-Fino a 15	—	—	—	—	—	—	—	—	—	—
-Da 16 a 30	—	—	—	—	—	—	—	—	—	—
-Da 31 a 60	—	—	—	—	—	—	—	—	—	—
-Oltre 60	—	1	—	—	2	—	1	—	4	—
<b>ESTERO</b>	—	—	—	—	—	1	—	—	1	—
-Fino a 15	—	—	—	—	—	—	—	—	—	—
-Da 16 a 30	—	—	—	—	—	—	—	—	—	—
-Da 31 a 60	—	—	—	—	—	—	—	—	—	—
-Oltre 60	—	—	—	—	—	1	—	—	1	—
<b>TOTALE</b>	<b>2.732</b>	<b>60</b>	<b>270</b>	<b>100</b>	<b>4.763</b>	<b>638</b>	<b>1.912</b>	<b>1.642</b>	<b>12.117</b>	<b>7.024</b>

## segue TAV. 30 — Occupati per settore di attività economica, luogo di lavoro, tempo impiegato e mezzo utilizzato

## B — INDUSTRIE

LUOGO DI LAVORO — TEMPO IMPIEGATO (minuti)	MEZZO UTILIZZATO								TOTALE	di cui persone che hanno effettuato più di uno spostamento
	NESSUN MEZZO (a piedi)	FERROVIA, TRAM, METROPOLITANA, ALTRO MEZZO PUBBLICO SU ROTAIA	AUTOBUS, FILOBUS, CORRIERA, ALTRO MEZZO PUBBLICO SU GOMMA	AUTOBUS AZIENDALE	AUTO PRIVATA COME		MOTOCICLETTA, CICLOMOTORE, SCOOTER	ALTRO MEZZO		
					CONDUCENTE	TRASPORTATO				
<b>STESSO COMUNE DI RESIDENZA</b>	12.759	628	10.529	831	33.447	4.351	6.707	9.149	78.401	34.730
-Fino a 15	11.908	159	2.183	282	23.093	3.003	5.126	7.929	53.683	27.728
-Da 16 a 30	798	315	5.282	343	9.443	1.198	1.480	1.133	19.992	6.068
-Da 31 a 60	46	130	2.763	153	785	126	91	71	4.165	816
-Oltre 60	7	24	301	53	126	24	10	16	561	118
di cui nel Comune capoluogo										
-Fino a 15	5.016	114	1.384	59	7.096	673	1.171	1.599	17.112	8.465
-Da 16 a 30	499	282	4.564	142	6.761	651	815	618	14.332	4.412
-Da 31 a 60	28	118	2.654	67	588	74	62	53	3.644	677
-Oltre 60	3	10	284	10	46	6	7	8	374	64
<b>ALTRO COMUNE DELLA STESSA PROVINCIA</b>	264	1.720	9.859	1.578	33.859	4.471	2.397	778	54.926	11.602
-Fino a 15	210	64	811	218	10.358	1.288	1.056	444	14.449	4.914
-Da 16 a 30	37	309	3.795	588	18.306	2.390	1.117	256	26.798	4.952
-Da 31 a 60	8	712	3.880	614	4.850	718	203	69	11.054	1.381
-Oltre 60	9	635	1.373	158	345	75	21	9	2.625	355
di cui nel Comune capoluogo										
-Fino a 15	79	17	139	13	1.525	147	125	80	2.125	676
-Da 16 a 30	4	122	1.106	74	4.073	494	230	54	6.157	1.182
-Da 31 a 60	1	447	1.601	85	1.448	218	48	21	3.869	511
-Oltre 60	4	438	466	16	118	19	6	2	1.069	142
<b>ALTRA PROVINCIA DELLA STESSA REGIONE</b>	4	114	233	70	1.547	192	118	39	2.317	762
-Fino a 15	4	2	17	10	562	68	76	21	760	423
-Da 16 a 30	—	11	45	30	509	61	31	5	692	219
-Da 31 a 60	—	34	104	19	360	52	8	4	581	75
-Oltre 60	—	67	67	11	116	11	3	9	284	45
di cui nel Comune capoluogo										
-Fino a 15	—	—	—	—	—	—	—	—	—	—
-Da 16 a 30	—	7	21	2	96	12	1	—	139	31
-Da 31 a 60	—	27	85	7	174	26	2	3	324	39
-Oltre 60	—	56	60	6	60	3	3	3	191	29
<b>PROVINCIE DI ALTRE REGIONI</b>	1	104	58	16	148	25	14	3	369	57
-Fino a 15	1	—	1	1	21	6	8	—	38	22
-Da 16 a 30	—	1	2	1	31	11	1	1	48	10
-Da 31 a 60	—	23	28	10	39	3	4	1	108	7
-Oltre 60	—	80	27	4	57	5	1	1	175	18
di cui nel Comune capoluogo										
-Fino a 15	—	—	—	—	—	—	—	—	—	—
-Da 16 a 30	—	1	—	—	6	1	—	—	8	2
-Da 31 a 60	—	2	1	1	12	2	—	1	19	2
-Oltre 60	—	27	—	2	38	3	1	1	72	10
<b>ESTERO</b>	—	—	—	—	—	—	—	—	—	—
-Fino a 15	—	—	—	—	—	—	—	—	—	—
-Da 16 a 30	—	—	—	—	—	—	—	—	—	—
-Da 31 a 60	—	—	—	—	—	—	—	—	—	—
-Oltre 60	—	—	—	—	—	—	—	—	—	—
<b>TOTALE</b>	<b>13.028</b>	<b>2.566</b>	<b>20.679</b>	<b>2.495</b>	<b>69.001</b>	<b>9.039</b>	<b>9.236</b>	<b>9.969</b>	<b>136.013</b>	<b>47.151</b>

## segue TAV. 30 — Occupati per settore di attività economica, luogo di lavoro, tempo impiegato e mezzo utilizzato

## C — ALTRE ATTIVITÀ

LUOGO DI LAVORO — TEMPO IMPIEGATO (minuti)	MEZZO UTILIZZATO								TOTALE	di cui persone che hanno effettuato più di uno spostamento
	NESSUN MEZZO (a piedi)	FERROVIA, TRAM, METROPOLITANA, ALTRO MEZZO PUBBLICO SU ROTAIA	AUTOBUS, FILOBUS, CORRIERA, ALTRO MEZZO PUBBLICO SU GOMMA	AUTOBUS AZIENDALE	AUTO PRIVATA COME		MOTOCICLETTA, CICLOMOTORE, SCOOTER	ALTRO MEZZO		
					CONDUCENTE	TRASPORTATO				
STESSO COMUNE DI RESIDENZA	33.252	2.206	33.048	762	44.634	4.079	5.087	9.491	132.559	67.993
-Fino a 15	30.365	501	6.338	257	27.440	2.461	3.510	7.875	78.747	45.261
-Da 16 a 30	2.744	1.277	20.412	401	15.971	1.505	1.493	1.497	45.300	19.907
-Da 31 a 60	126	331	5.898	86	1.045	100	75	94	7.755	2.544
-Oltre 60	17	97	400	18	178	13	9	25	757	281
di cui nel Comune capoluogo										
-Fino a 15	16.953	467	5.884	146	15.909	1.382	2.083	2.425	45.249	25.748
-Da 16 a 30	2.390	1.244	19.974	357	14.661	1.351	1.347	1.236	42.560	18.819
-Da 31 a 60	118	311	5.828	78	936	92	68	81	7.512	2.470
-Oltre 60	12	81	391	14	99	8	9	6	620	215
ALTRO COMUNE DELLA STESSA PROVINCIA	352	2.881	10.192	370	27.892	2.591	964	467	45.709	14.232
-Fino a 15	283	75	591	55	7.176	660	385	202	9.427	4.502
-Da 16 a 30	56	527	3.594	163	15.242	1.420	481	194	21.677	6.902
-Da 31 a 60	10	1.378	4.753	123	5.101	473	93	57	11.988	2.383
-Oltre 60	3	901	1.254	29	373	38	5	14	2.617	445
di cui nel Comune capoluogo										
-Fino a 15	140	34	249	10	2.301	227	123	84	3.168	1.552
-Da 16 a 30	29	399	2.395	45	7.705	773	281	96	11.723	4.055
-Da 31 a 60	6	1.199	3.584	49	2.877	278	54	31	8.078	1.720
-Oltre 60	3	672	807	9	217	18	3	6	1.735	313
ALTRA PROVINCIA DELLA STESSA REGIONE	12	591	233	10	1.526	103	22	25	2.522	636
-Fino a 15	12	1	20	—	328	26	13	11	411	207
-Da 16 a 30	—	48	37	4	503	33	7	5	637	205
-Da 31 a 60	—	153	84	3	524	37	2	4	807	135
-Oltre 60	—	389	92	3	171	7	—	5	667	89
di cui nel Comune capoluogo										
-Fino a 15	—	—	—	—	—	—	—	—	—	—
-Da 16 a 30	—	20	12	1	104	5	1	1	144	44
-Da 31 a 60	—	122	48	3	277	27	—	1	478	78
-Oltre 60	—	293	46	—	77	5	—	5	426	57
PROVINCIE DI ALTRE REGIONI	2	216	21	2	146	10	3	5	405	72
-Fino a 15	2	—	—	—	13	2	—	—	17	10
-Da 16 a 30	—	4	2	—	21	—	1	—	28	11
-Da 31 a 60	—	26	6	—	35	—	—	1	68	11
-Oltre 60	—	186	13	2	77	8	2	4	292	40
di cui nel Comune capoluogo										
-Fino a 15	—	—	—	—	—	—	—	—	—	—
-Da 16 a 30	—	2	—	—	7	—	—	—	9	4
-Da 31 a 60	—	16	3	—	19	—	—	—	38	8
-Oltre 60	—	134	3	—	46	7	1	4	195	29
ESTERO	—	—	—	—	1	—	—	—	1	—
-Fino a 15	—	—	—	—	—	—	—	—	—	—
-Da 16 a 30	—	—	—	—	—	—	—	—	—	—
-Da 31 a 60	—	—	—	—	—	—	—	—	—	—
-Oltre 60	—	—	—	—	1	—	—	—	1	—
<b>TOTALE</b>	<b>33.618</b>	<b>5.894</b>	<b>43.494</b>	<b>1.144</b>	<b>74.199</b>	<b>6.783</b>	<b>6.076</b>	<b>9.988</b>	<b>181.196</b>	<b>82.933</b>

## segue TAV. 30 — Occupati per settore di attività economica, luogo di lavoro, tempo impiegato e mezzo utilizzato

## D — TOTALE


LUOGO DI LAVORO — TEMPO IMPIEGATO (minuti)	MEZZO UTILIZZATO								TOTALE	di cui persone che hanno effettuato più di uno spostamento
	NESSUN MEZZO (a piedi)	FERROVIA, TRAM, METROPOLITANA, ALTRO MEZZO PUBBLICO SU ROTAIA	AUTOBUS, FILOBUS, CORRIERA, ALTRO MEZZO PUBBLICO SU GOMMA	AUTOBUS AZIENDALE	AUTO PRIVATA COME		MOTOCICLETTA, CICLOMOTORE, SCOOTER	ALTRO MEZZO		
					CONDUCENTE	TRASPORTATO				
STESSO COMUNE DI RESIDENZA	48.698	2.849	43.697	1.649	81.049	8.823	13.417	20.152	220.334	108.653
-Fino a 15	44.874	670	8.539	550	52.833	5.759	9.859	17.073	140.157	78.276
-Da 16 a 30	3.620	1.596	25.767	779	26.025	2.783	3.349	2.846	66.765	26.568
-Da 31 a 60	177	462	8.687	249	1.881	240	188	188	12.072	3.405
-Oltre 60	27	121	704	71	310	41	21	45	1.340	404
di cui nel Comune capoluogo										
-Fino a 15	22.085	581	7.278	205	23.129	2.064	3.270	4.080	62.692	34.399
-Da 16 a 30	2.895	1.529	24.595	501	21.545	2.009	2.171	1.871	57.116	23.319
-Da 31 a 60	146	430	8.502	146	1.538	168	131	134	11.195	3.154
-Oltre 60	15	91	676	24	147	14	16	14	997	280
ALTRO COMUNE DELLA STESSA PROVINCIA	658	4.641	20.198	1.991	63.357	7.283	3.627	1.362	103.117	26.803
-Fino a 15	527	141	1.411	277	18.146	2.022	1.587	706	24.817	9.934
-Da 16 a 30	99	841	7.440	766	34.265	3.906	1.700	497	49.514	12.196
-Da 31 a 60	20	2.112	8.693	757	10.212	1.234	313	134	23.475	3.857
-Oltre 60	12	1.547	2.654	191	734	121	27	25	5.311	816
di cui nel Comune capoluogo										
-Fino a 15	226	51	388	24	3.896	384	259	175	5.403	2.285
-Da 16 a 30	33	524	3.519	120	11.939	1.284	519	153	18.091	5.309
-Da 31 a 60	7	1.667	5.213	136	4.382	501	104	53	12.063	2.250
-Oltre 60	7	1.120	1.288	26	340	40	9	8	2.838	463
ALTRA PROVINCIA DELLA STESSA REGIONE	18	709	469	81	3.253	318	162	77	5.087	1.522
-Fino a 15	18	3	39	10	946	103	103	40	1.262	697
-Da 16 a 30	—	59	82	34	1.072	103	44	13	1.407	458
-Da 31 a 60	—	189	189	22	932	93	12	10	1.447	227
-Oltre 60	—	458	159	15	303	19	3	14	971	140
di cui nel Comune capoluogo										
-Fino a 15	—	—	—	—	—	—	—	—	—	—
-Da 16 a 30	—	27	33	3	208	17	3	1	292	77
-Da 31 a 60	—	150	134	10	465	54	3	4	820	122
-Oltre 60	—	350	106	7	144	9	3	8	627	89
PROVINCIE DI ALTRE REGIONI	4	321	79	18	303	35	18	8	786	130
-Fino a 15	4	—	1	1	35	8	8	—	57	32
-Da 16 a 30	—	5	4	1	53	11	2	1	77	21
-Da 31 a 60	—	49	34	10	75	3	4	2	177	18
-Oltre 60	—	267	40	6	140	13	4	5	475	59
di cui nel Comune capoluogo										
-Fino a 15	—	—	—	—	—	—	—	—	—	—
-Da 16 a 30	—	3	—	—	13	1	—	—	17	6
-Da 31 a 60	—	18	4	1	31	2	—	1	57	10
-Oltre 60	—	162	3	2	86	10	3	5	271	39
ESTERO	—	—	—	—	1	1	—	—	2	—
-Fino a 15	—	—	—	—	—	—	—	—	—	—
-Da 16 a 30	—	—	—	—	—	—	—	—	—	—
-Da 31 a 60	—	—	—	—	—	—	—	—	—	—
-Oltre 60	—	—	—	—	1	1	—	—	2	—
<b>TOTALE</b>	<b>49.378</b>	<b>8.520</b>	<b>64.443</b>	<b>3.739</b>	<b>147.963</b>	<b>16.460</b>	<b>17.224</b>	<b>21.599</b>	<b>329.326</b>	<b>137.108</b>

TAV. 31 - Studenti per luogo di studio, tempo impiegato e mezzo utilizzato

LUOGO DI STUDIO — TEMPO IMPIEGATO (minuti)	MEZZO UTILIZZATO								TOTALE	di cui persone che hanno effettuato più di uno spostamento
	NESSUN MEZZO (a piedi)	FERROVIA, TRAM, METROPOLITANA, ALTRO MEZZO PUBBLICO SU ROTAIA	AUTOBUS, FILOBUS, CORRIERA, ALTRO MEZZO PUBBLICO SU GOMMA	AUTOBUS SCOLASTICO	AUTO PRIVATA COME		MOTOCICLETTA, CICLOMOTORE, SCOOTER	ALTRO MEZZO		
					CONDUCENTE	TRASPORTATO				
<b>STESSO COMUNE DI RESIDENZA</b>	58.362	1.404	28.650	12.139	713	16.409	2.407	7.798	127.882	14.903
-Fino a 15	55.026	437	8.402	7.566	280	14.646	1.706	7.293	95.356	9.276
-Da 16 a 30	3.268	726	15.184	3.967	402	1.679	659	485	26.370	4.511
-Da 31 a 60	60	199	4.860	572	31	78	41	16	5.857	1.050
-Oltre 60	8	42	204	34	—	6	1	4	299	66
di cui nel Comune capoluogo										
-Fino a 15	31.484	321	5.517	1.087	242	4.903	1.104	531	45.189	5.323
-Da 16 a 30	2.418	671	13.557	1.047	391	1.208	600	201	20.093	3.836
-Da 31 a 60	48	179	4.630	189	25	59	39	14	5.183	986
-Oltre 60	3	27	185	12	—	2	1	2	232	59
<b>ALTRO COMUNE DELLA STESSA PROVINCIA</b>	481	2.255	11.397	758	511	2.316	426	107	18.251	2.388
-Fino a 15	422	58	932	306	34	1.031	150	74	3.007	310
-Da 16 a 30	48	537	4.444	304	264	974	242	28	6.841	886
-Da 31 a 60	10	1.107	5.029	128	192	282	33	4	6.785	964
-Oltre 60	1	553	992	20	21	29	1	1	1.618	228
di cui nel Comune capoluogo										
-Fino a 15	181	13	189	37	25	326	90	26	887	100
-Da 16 a 30	27	257	2.514	60	245	671	199	12	3.985	588
-Da 31 a 60	5	940	4.198	58	184	240	25	4	5.654	808
-Oltre 60	—	505	834	8	21	22	1	1	1.392	197
<b>ALTRA PROVINCIA DELLA STESSA REGIONE</b>	8	569	1.489	118	36	163	62	64	2.509	326
-Fino a 15	6	12	201	23	2	97	39	47	427	45
-Da 16 a 30	2	162	569	57	11	42	22	13	878	128
-Da 31 a 60	—	230	575	37	16	19	1	2	880	109
-Oltre 60	—	165	144	1	7	5	—	2	324	44
di cui nel Comune capoluogo										
-Fino a 15	—	—	—	—	—	—	—	—	—	—
-Da 16 a 30	—	38	80	2	5	7	1	—	133	21
-Da 31 a 60	—	94	248	8	14	14	—	—	378	45
-Oltre 60	—	108	60	—	7	2	—	1	178	28
<b>PROVINCIE DI ALTRE REGIONI</b>	3	281	22	9	2	5	—	1	323	52
-Fino a 15	1	—	—	2	—	—	—	—	3	1
-Da 16 a 30	2	3	—	6	1	—	—	—	12	1
-Da 31 a 60	—	6	3	—	—	1	—	—	10	—
-Oltre 60	—	272	19	1	1	4	—	1	298	50
di cui nel Comune capoluogo										
-Fino a 15	—	—	—	—	—	—	—	—	—	—
-Da 16 a 30	—	3	—	—	1	—	—	—	4	1
-Da 31 a 60	—	6	1	—	—	—	—	—	7	—
-Oltre 60	—	265	15	—	1	3	—	1	285	49
<b>ESTERO</b>	—	—	—	—	—	—	—	—	—	—
-Fino a 15	—	—	—	—	—	—	—	—	—	—
-Da 16 a 30	—	—	—	—	—	—	—	—	—	—
-Da 31 a 60	—	—	—	—	—	—	—	—	—	—
-Oltre 60	—	—	—	—	—	—	—	—	—	—
<b>TOTALE</b>	<b>58.854</b>	<b>4.509</b>	<b>41.558</b>	<b>13.024</b>	<b>1.262</b>	<b>18.893</b>	<b>2.895</b>	<b>7.970</b>	<b>148.965</b>	<b>17.669</b>



appendice





A – Tipologia completa delle famiglie

FAMIGLIA DI TIPO	CAPO FAMIGLIA	CONIUGE	FIGLIO/A	GENITORE	SUOCERO/A	GENERO NUORA	ALTRO PARENTE O AFFINE	ALTRA PERSONA CONVIVENTE	ADDETTI AI SERVIZI DELLA FAMIGLIA	
A	x	—	—	—	—	—	—	(x)	(x)	
B	x	x	—	—	—	—	—	(x)	(x)	
C	C1	x	x	—	—	—	—	(x)	(x)	
	C2	x(M)	—	x	—	—	—	(x)	(x)	
	C3	x(F)	—	x	—	—	—	(x)	(x)	
D	D <sub>1</sub>	D1.1	x	x	—	<span style="border: 1px solid black; padding: 2px;">x x</span>	(x)	(x)	(x)	(x)
		D1.2	x	x	—	—	<span style="border: 1px solid black; padding: 2px;">x x</span>	(x)	(x)	(x)
	D <sub>2</sub>	D2.1	x	x	x	—	<span style="border: 1px solid black; padding: 2px;">x x</span>	(x)	(x)	(x)
		D2.2	x	x	x	—	<span style="border: 1px solid black; padding: 2px;">x x</span>	(x)	(x)	(x)
	D <sub>3</sub>	D3.1	x(M)	—	x	—	<span style="border: 1px solid black; padding: 2px;">x x</span>	(x)	(x)	(x)
		D3.2	x(M)	—	x	—	<span style="border: 1px solid black; padding: 2px;">x x</span>	(x)	(x)	(x)
	D <sub>4</sub>	D4.1	x(F)	—	x	—	<span style="border: 1px solid black; padding: 2px;">x x</span>	(x)	(x)	(x)
		D4.2	x(F)	—	x	—	<span style="border: 1px solid black; padding: 2px;">x x</span>	(x)	(x)	(x)
	D5	x	—	—	x(M)(F)	(x)	(x)	—	(x)	(x)
	D6	x	—	—	x(M)	(x)	(x)	—	(x)	(x)
	D7	x	—	—	x(F)	(x)	(x)	—	(x)	(x)
	D8	x	—	—	—	x(M)(F)	(x)	—	(x)	(x)
D9	Altri casi									

x = Componente presente

— = Componente assente

(x) = Componente che può essere presente o assente

x x = Componenti entrambi presenti o almeno uno dei due presenti

(M) = Maschio

(F) = Femmina

**B — Confronto fra le classi di età ai censimenti demografici del 1951, 1961, 1971 e 1981**

CLASSI DI ETÀ PER LE QUALI PUÒ ESSERE EFFETTUATO IL CONFRONTO	1951	1961	1971	1981
meno di 6 anni	fino a 6 anni	fino a 6	meno di 6	0-2 3-5
6-13	{ 6-10 10-14	6-14	{ 6-10 11-13	{ 6-10 11-13
14-20	{ 14-18 18-21	14-21	{ 14-18 19-20	{ 14-17 18 19-20
21-24	21-25	21-25	si ottiene sottraendo la classe 0-20 dalla classe 0-24	21-24
25-34	25-35	{ 25-30 30-35	{ 25-29 30-34	{ 25-29 30-34
35-44	35-45	{ 35-40 40-45	{ 35-39 40-44	{ 35-39 40-44
45-54	45-55	{ 45-50 50-55	{ 45-49 50-54	{ 45-49 50-54
55-59	55-60	55-60	55-59	55-59
60-64	60-65	60-65	60-64	60-64
65 e più	da 65 in poi	{ 65-70 70-75 oltre 75	{ 65-69 70-74 75 e più	{ 65-69 70-74 75 e più

**C – Variazioni territoriali e di nome nelle circoscrizioni amministrative**  
(periodo: 25 ottobre 1971 - 24 ottobre 1981)

Comuni	Superficie e popolazione riferite al censimento del 24-10-1971 (Situazione prima della variazione)		V A R I A Z I O N I					Superficie e popolazione riferite al censimento del 24-10-1971 (Situazione dopo la variazione)		
	Superficie ha	Popolazione		Specie e relativo provvedimento	Superficie e popolazione oggetto della variazione			Superficie ha	Popolazione	
		residente	presente		Superficie ha	Popolazione			residente	presente
					residente	presente				

N E G A T I V O

**D – Zone di territorio in contestazione tra Comuni**

Zone di territorio in contestazione			Epoca della contestazione	Comuni interessati alla contestazione	Popolazione residente		Superficie Km <sup>2</sup>	
Denominazione	Popolazione residente	Superficie Km <sup>2</sup>			Totale	di cui in zona contestata	Totale	di cui in contestazione

N E G A T I V O

### E — Categorie socio-professionali secondo la professione e la posizione nella professione

CATEGORIE SOCIO-PROFESSIONALI	CLASSI E CATEGORIE PROFESSIONALI (*)	POSIZIONI NELLA PROFESSIONE
01 Imprenditori e lavoratori in proprio nell'agricoltura, nella silvicoltura, nell'allevamento e nella pesca	3.11, 3.12, 3.13, 3.23, 3.3, 3.4	Imprenditori, lavoratori in proprio, coadiuvanti.
02 Altri lavoratori agricoli	3.14, 3.21, 3.22, 3.23, 3.24, 3.3, 3.4	Dirigenti, direttivi, impiegati, categorie intermedie, altri lavoratori dipendenti
03 Imprenditori e lavoratori in proprio nelle professioni liberali e affini	1.16, 1.17, 1.21, 1.22, 1.4, 1.5, 1.6, 1.71, 1.72, 1.73, 1.74, 1.75, 1.76, 1.77, 1.78, 1.8, 5.87, 8.31, 9.2	Liberi professionisti, lavoratori in proprio, coadiuvanti
04 Imprenditori nell'industria, nell'edilizia, nel commercio, nei trasporti e nei servizi	1.23, 1.24, 1.25, 1.26, 1.72, 1.73, 1.74, 1.75, 1.76, 2.11, 2.12, 2.13, 2.25, 7.1, 7.23, 7.24, 7.3, 8.41, 8.42, 9.1	Imprenditori, coadiuvanti
05 Lavoratori in proprio nell'industria, nell'edilizia, nel commercio, nei trasporti e nei servizi	1.23, 1.24, 1.25, 1.26, 2.25, 2.26, 2.28, 2.29, 2.31, 4.12, 4.14, 4.2, 4.3, 4.41, 4.42, 4.43, 4.44, 4.5, 4.6, 5.1, 5.22, 5.3, 5.4, 5.5, 5.6, 5.72, 5.74, 5.75, 5.76, 5.77, 5.78; 5.79, 5.81, 5.82, 5.84, 5.85, 5.86, 5.87, 5.88, 5.92, 6.11, 6.12, 6.13, 6.14, 6.15, 6.17, 6.18, 6.19, 6.22, 6.23, 6.24, 6.25, 6.32, 6.33, 6.34, 7.1, 7.22, 7.23, 7.24, 7.25, 7.3, 7.42, 7.43, 7.44, 7.45, 8.1, 8.23, 8.4; 8.51, 9.1, 9.3, 9.4, 9.51, 9.7.	Liberi professionisti, lavoratori in proprio, coadiuvanti.
06 Dirigenti industriali e commerciali, alti funzionari dell'apparato legislativo e della amministrazione statale	2.14, 2.15, 2.16, 2.17	Dirigenti, direttivi, impiegati
07 Lavoratori dipendenti nelle professioni liberali e affini	1.1, 1.21, 1.22, 1.3, 1.4, 1.51, 1.52, 1.6, 1.7, 1.8, 2.22, 5.87, 8.21, 8.31, 9.2	Dirigenti, direttivi, impiegati, categorie intermedie, altri lavoratori dipendenti

**F — Tavole disponibili****DATI COMUNALI**

- Tavola 1 — Popolazione residente attiva in condizione professionale per sesso, ramo di attività economica e posizione nella professione (analoga alla Tav. 9 comunale con analisi per ramo di attività economica).
- Tavola 2 — Popolazione residente attiva in condizione professionale, per sesso e ramo di attività economica (dati del 1981 classificati secondo i rami della classificazione delle attività economiche 1971).
- Tavola 3 — Popolazione residente occupata secondo il tipo di spostamento effettuato per raggiungere il luogo di lavoro.
- Tavola 4 — Popolazione residente che studia secondo il tipo di spostamento effettuato per raggiungere il luogo di studio.
- Tavola 5 — Popolazione residente che frequenta la scuola materna secondo il tipo di spostamento effettuato per raggiungere la scuola.
- Tavola 6 — Popolazione residente che frequenta corsi di formazione professionale secondo il tipo di spostamento effettuato per raggiungere il luogo di studio.
- Tavola 7 — Popolazione residente che lavora o studia secondo il tipo di spostamento effettuato per raggiungere il luogo di lavoro o di studio.
- Tavola 8 — Popolazione residente secondo il luogo di lavoro o di studio, il mezzo utilizzato, il tempo impiegato e l'orario di inizio del lavoro o delle lezioni.
- Tavola 9 — Stranieri residenti per sesso e stranieri temporaneamente presenti per sesso e motivo della presenza.
- Tavola 10 — Abitazioni in complesso (occupate e non occupate) secondo alcune caratteristiche del fabbricato nel quale sono situate.
- Tavola 11 — Abitazioni occupate in affitto o ad altro titolo secondo la figura giuridica del proprietario (analoga alla Tav. 20 comunale con analisi dettagliata della figura giuridica del proprietario).

**DATI PROVINCIALI**

- Tavola 12 — Popolazione residente per sesso, classe di età e luogo di nascita (analoga alla Tav. 3 provinciale con analisi del luogo di nascita per provincia).
- Tavola 13 — Popolazione residente temporaneamente assente, ricoverata in istituto di cura pubblico o privato, per sesso, classe di età e condizione.
- Tavola 14 — Famiglie residenti per condizione professionale o non professionale dei componenti e condizione del capo famiglia di censimento (analoga alla Tav. 18 provinciale con analisi della posizione nella professione del capo famiglia di censimento).
- Tavola 15 — Nuclei familiari costituiti da genitore con figlio/i secondo alcuni caratteri del genitore, il numero dei figli e l'età del figlio minore.
- Tavola 16 — Nuclei familiari costituiti da coniugi con o senza figli, secondo l'età dei coniugi, il numero e l'età dei figli.

segue E — **Categorie socio-professionali secondo la professione e la posizione nella professione**

CATEGORIE SOCIO-PROFESSIONALI	CLASSI E CATEGORIE PROFESSIONALI (*)	POSIZIONI NELLA PROFESSIONE
08 Capi ufficio e responsabili di personale amministrativo, di addetti alle vendite e ai servizi; funzionari statali con responsabilità amministrative	1.23, 1.24, 1.25, 1.26, 2.21, 2.24, 2.25, 2.51, 2.52, 7.21, 7.41, 7.43, 8.33	Dirigenti, direttivi, impiegati
09 Personale amministrativo, addetto alle vendite e ai servizi	2.21, 2.23, 2.24, 2.26, 2.27, 2.28, 2.29, 2.3, 2.53, 2.54, 7.22, 7.23, 7.24, 7.25, 7.4, 9.3, 9.4, 9.51, 9.6, 9.7	Direttivi, impiegati, categorie intermedie, altri lavoratori dipendenti
10 Intermedi: capisquadra e sorveglianti di operai (dipendenti)	1.91, 1.92, 4.11, 4.12, 4.14, 4.2, 4.3, 4.4, 4.5, 4.6, 5.1, 5.2, 5.3, 5.4, 5.5, 5.6, 5.71, 5.72, 5.73, 5.74, 5.75, 5.77, 5.78, 5.79, 5.81, 5.82, 5.83, 5.84, 5.85, 5.86, 5.87, 5.9, 6.11, 6.21, 6.22, 6.23, 6.24, 6.25, 6.3, 8.11, 8.12, 8.13, 8.14, 8.15, 8.17, 8.23, 8.24	Dirigenti, direttivi, impiegati, categorie intermedie
11 Operai specializzati e qualificati (dipendenti)	1.92, 4.11, 4.12, 4.14, 4.2, 4.3, 4.4, 4.5, 4.6, 5.1, 5.2, 5.3, 5.4, 5.5, 5.6, 5.7, 5.8, 5.9, 6.12, 6.13, 6.14, 6.15, 6.16, 6.17, 6.2, 6.3, 8.1, 8.22, 8.23, 8.24, 8.31, 8.32, 8.43, 8.51	Capi operai; operai specializzati, qualificati, comuni; apprendisti, lavoratori a domicilio
12 Manovali (dipendenti)	4.13, 6.18, 6.19, 8.52, 9.52	Operai comuni
13 Forze armate (militari di carriera e militari in servizio di leva)	2.4	Dirigenti, direttivi, impiegati, graduati o militari di carriera
14 Persone economicamente attive non classificate altrove	9.9	Tutte le posizioni nella professione ad eccezione dei graduati o militari di carriera

(\*) Cfr. Classificazione delle professioni (ISTAT, Metodi e Norme, Serie C, n. 9, maggio 1981).

- 
- Tavola 17 — Nuclei familiari costituiti da coniugi con o senza figli, secondo la condizione dei coniugi, il numero e l'età dei figli.
- Tavola 18 — Nuclei familiari costituiti da coniugi con o senza figli, secondo la categoria socio-professionale dei coniugi, il numero e l'età dei figli.
- Tavola 19 — Nuclei familiari costituiti da coniugi con o senza figli, secondo il grado di istruzione dei coniugi, il numero e l'età dei figli.
- Tavola 20 — Abitazioni occupate per servizio installato e condizione del capo famiglia di censimento.
- Tavola 21 — Abitazioni occupate per classe di superficie, epoca di costruzione e numero di occupanti.
- Tavola 22 — Occupati per settore di attività economica, luogo di lavoro, tempo impiegato, mezzo utilizzato e orario di inizio del lavoro (analoga alla Tav. 30 provinciale con analisi dell'orario di inizio del lavoro).
- Tavola 23 — Studenti per grado di istruzione, luogo di studio, tempo impiegato, mezzo utilizzato e orario di inizio delle lezioni (analoga alla Tav. 31 provinciale con analisi dell'orario di inizio delle lezioni e del grado di istruzione degli studenti).

# 12° CENSIMENTO GENERALE DELLA POPOLAZIONE

1 RECORD ABITAZIONE	DATI INDICATIVI														CARATTERISTICHE DEL FABBRICATO																																																																																			
	TIPO RECORD 1		PROVINCIA	COMUNE	SEZIONE	N. D'ORDINE DEFINITIVO	LOCALITA'	SPECIE DI ALLOGGIO	TIPO FABBRICATO	SEPARAZIONE	TIPO COSTRUZIONE	N. ABITAZIONI	PIANO DELL'ABITAZIONE	PROPRIETARIO	TITOLO DI GODIMENTO	EPICA DI COSTRUZIONE	STANZE	CUCINA	STANZE ABBITE ALTRUISO (UFFICIO, LABORATORIO)	SUPERFICIE	ACQUA POTABILE	GARIPETTO	SCARICO	BAGNO	ELETTRICITA'	RISCALDAMENTO	PANCOMB O SERVA ABITAZ.	N. D'ORDINE DELLA FAMIGLIA PRINCIPALE																																																																						
	1	2	3	4	5	6	7	8	9	10	11	12	13	14	15	16	17	18	19	20	21	22	23	24	25	26	27	28	29	30	31	32	33	34	35	36	37	38	39	40	41	42	43	44	45	46	47	48	49	50	51	52	53	54	55	56	57	58	59	60	61	62	63	64	65	66	67	68	69	70	71	72	73	74	75	76	77	78	79	80	81	82	83	84	85	86	87	88	89	90	91	92	93	94	95	96	97	98
2 RECORD PERSONE DELLA FAMIGLIA	DATI INDICATIVI														CONDIZIONE 1976																																																																																			
	TIPO RECORD 2		PROVINCIA	COMUNE	SEZIONE	N. D'ORDINE DEFINITIVO	LOCALITA'	COMPONENTE	RELAZ. PARENTELA CAPO F.	LUOGO DI NASCITA		DATA DI NASCITA		CITTADINANZA		LUOGO DI PRESENZA		RESIDENZA 1976		ISTRUZIONE		CONDIZIONE		PROFESSIONE		POSIZIONE		DIPENDENTI		ATTIVITA' ECONOMICA		CONDIZIONE 1976		LUOGO DI LAVORO O DI STUDIO		ORARIO DI INIZIO TEMPO																																																														
	1	2	3	4	5	6	7	8	9	10	11	12	13	14	15	16	17	18	19	20	21	22	23	24	25	26	27	28	29	30	31	32	33	34	35	36	37	38	39	40	41	42	43	44	45	46	47	48	49	50	51	52	53	54	55	56	57	58	59	60	61	62	63	64	65	66	67	68	69	70	71	72	73	74	75	76	77	78	79	80	81	82	83	84	85	86	87	88	89	90	91	92	93	94	95	96	97	98
3 RECORD TEMPORANEAMENTE PRESENTI NELLA FAMIGLIA	DATI INDICATIVI														CONDIZIONE 1976																																																																																			
	TIPO RECORD 3		PROVINCIA	COMUNE	SEZIONE	N. D'ORDINE DEFINITIVO	LOCALITA'	COMPONENTE	SESSO	LUOGO DI NASCITA		DATA DI NASCITA		CITTADINANZA		LUOGO DI PRESENZA		RESIDENZA 1976		ISTRUZIONE		CONDIZIONE		PROFESSIONE		POSIZIONE		DIPENDENTI		ATTIVITA' ECONOMICA		CONDIZIONE 1976		LUOGO DI LAVORO O DI STUDIO		ORARIO DI INIZIO TEMPO																																																														
	1	2	3	4	5	6	7	8	9	10	11	12	13	14	15	16	17	18	19	20	21	22	23	24	25	26	27	28	29	30	31	32	33	34	35	36	37	38	39	40	41	42	43	44	45	46	47	48	49	50	51	52	53	54	55	56	57	58	59	60	61	62	63	64	65	66	67	68	69	70	71	72	73	74	75	76	77	78	79	80	81	82	83	84	85	86	87	88	89	90	91	92	93	94	95	96	97	98
4 RECORD COMPONENTI PERMANENTI NELLE CONVIVENZE	DATI INDICATIVI														CONDIZIONE 1976																																																																																			
	TIPO RECORD 4		PROVINCIA	COMUNE	SEZIONE	N. D'ORDINE DEFINITIVO	LOCALITA'	COMPONENTE	SPECIE DI CONVIVENZA	COMPONENTE	POSIZIONE COMPONENTE	SESSO	LUOGO DI NASCITA		DATA DI NASCITA		CITTADINANZA		LUOGO DI PRESENZA		RESIDENZA 1976		ISTRUZIONE		CONDIZIONE		PROFESSIONE		POSIZIONE		DIPENDENTI		ATTIVITA' ECONOMICA		CONDIZIONE 1976		LUOGO DI LAVORO O DI STUDIO		ORARIO DI INIZIO TEMPO																																																											
	1	2	3	4	5	6	7	8	9	10	11	12	13	14	15	16	17	18	19	20	21	22	23	24	25	26	27	28	29	30	31	32	33	34	35	36	37	38	39	40	41	42	43	44	45	46	47	48	49	50	51	52	53	54	55	56	57	58	59	60	61	62	63	64	65	66	67	68	69	70	71	72	73	74	75	76	77	78	79	80	81	82	83	84	85	86	87	88	89	90	91	92	93	94	95	96	97	98
5 RECORD TEMPORANEAMENTE PRESENTI NELLE CONVIVENZE	DATI INDICATIVI														CONDIZIONE 1976																																																																																			
	TIPO RECORD 5		PROVINCIA	COMUNE	SEZIONE	N. D'ORDINE DEFINITIVO	LOCALITA'	COMPONENTE	SPECIE DI CONVIVENZA	COMPONENTE	POSIZIONE COMPONENTE	SESSO	LUOGO DI NASCITA		DATA DI NASCITA		CITTADINANZA		LUOGO DI PRESENZA		RESIDENZA 1976		ISTRUZIONE		CONDIZIONE		PROFESSIONE		POSIZIONE		DIPENDENTI		ATTIVITA' ECONOMICA		CONDIZIONE 1976		LUOGO DI LAVORO O DI STUDIO		ORARIO DI INIZIO TEMPO																																																											
	1	2	3	4	5	6	7	8	9	10	11	12	13	14	15	16	17	18	19	20	21	22	23	24	25	26	27	28	29	30	31	32	33	34	35	36	37	38	39	40	41	42	43	44	45	46	47	48	49	50	51	52	53	54	55	56	57	58	59	60	61	62	63	64	65	66	67	68	69	70	71	72	73	74	75	76	77	78	79	80	81	82	83	84	85	86	87	88	89	90	91	92	93	94	95	96	97	98





ISTITUTO CENTRALE DI STATISTICA

# 12° CENSIMENTO GENERALE DELLA POPOLAZIONE

25 ottobre 1981

(Legge 18 dicembre 1980, n. 864)

## FOGLIO DI FAMIGLIA

<b>A</b>	Comune	NUMERO DI CODICE
	Provincia	

<b>B</b>	SEZIONE DI CENSIMENTO
	N. ....

<b>C</b>	NUMERO D'ORDINE	
	Provvisorio	Definitivo

<b>D</b>	FRAZIONE GEOGRAFICA
	(lettera) ..... (denominazione) .....

<b>E</b>	TIPO DI LOCALITÀ	
	Centro abitato 1 <input type="checkbox"/>	..... (denominazione) .....
	Nucleo abitato 2 <input type="checkbox"/>	..... (denominazione) .....
	Case sparse 3 <input type="checkbox"/>	..... (denominazione) .....

DATI RIASSUNTIVI DEL FOGLIO DI FAMIGLIA					
ABITAZIONE (Sez. I)	PERSONE DELLA FAMIGLIA (Sez. II)				PERSONE TEMPORANEAMENTE PRESENTI PRESSO LA FAMIGLIA (Sez. III)
	M	F	Totale	Temporaneamente assenti	
Abitazione occupata <input type="checkbox"/>					
Stanze <input type="text"/>					
Abitazione non occupata <input type="checkbox"/>					
Stanze <input type="text"/>					
Altro tipo di alloggio <input type="checkbox"/>					
Famiglia in coabitazione <input type="checkbox"/>					
Famiglia senza abitazione <input type="checkbox"/>					

Data ..... 1981

IL RILEVATORE

INDIRIZZO DELLA FAMIGLIA	
N. ....	
(via, piazza, località)	
Scala .....	Piano .....
Interno N. ....	Tel. ....

### AVVERTENZE

Il modello va compilato, con riferimento al **25 ottobre 1981**, dal capo famiglia (cioè da colui che è ritenuto tale dalla famiglia) o, se ciò non fosse possibile, da un'altra persona della famiglia, nelle seguenti parti:

- « Elenco delle persone della famiglia »
- Sezione I - Notizie sull'abitazione: quesiti da ⑤ a ⑬
- Sezione II - Notizie sulle persone della famiglia. **Per ciascuna di esse deve essere compilato un « foglio individuale » rispettando l'ordine secondo il quale sono indicate nell' « Elenco » alla pagina seguente**
- Sezione III - Notizie sulle persone temporaneamente presenti presso la famiglia il 25 ottobre 1981
- « Notizie riassuntive sulla famiglia » (contenute nei tre « quadri » delle ultime due pagine)

Per le domande seguite da quadratino occorre barrare così  la risposta che fa al caso.

I riquadri in rosso non devono essere compilati dalla famiglia, ma dal rilevatore.

Le caselle in azzurro  non devono essere compilate.

Per facilitare la compilazione delle singole parti del « Foglio di famiglia », vengono forniti alcuni chiarimenti nella GUIDA inserita nel foglio stesso.

### OBBLIGHI DI DENUNCIA E SEGRETEZZA DEI DATI FORNITI COL PRESENTE FOGLIO

L'obbligo di fornire le notizie richieste con il presente foglio è stabilito dall'art. 7 della legge 18 dicembre 1980, n. 864. Coloro che non forniscono le notizie richieste, ovvero le forniscono scientemente errate o incomplete, sono passibili, ai sensi dell'art. 18 del R.D.L. 27 maggio 1929, n. 1285, convertito nella legge 21 dicembre 1929, n. 2238, con le modifiche di cui all'art. 3 della legge 12 luglio 1961, n. 603, di una sanzione amministrativa fino a L. 80.000 che, in caso di recidiva, può essere aumentata fino a L. 800.000, senza pregiudizio delle sanzioni fissate dal codice penale.

L'art. 19 del citato Decreto-Legge n. 1285 1929 e successive modifiche stabilisce inoltre: « Le notizie che si raccolgono in occasione di inchieste ordinate dall'Istituto centrale di statistica, direttamente o a mezzo di Enti delegati, sono vincolate al più scrupoloso segreto d'ufficio e non possono essere rese note, per nessun titolo, se non in forma collettiva, in modo che non se ne possa fare alcun riferimento individuale ».

Coloro che, per ragioni del proprio ufficio, essendo venuti a conoscenza di notizie di carattere personale, le comunicano ad altri o se ne servono per scopi privati, sono passibili di una sanzione amministrativa fino a L. 120.000 elevabile, in caso di recidiva, fino a L. 800.000, senza pregiudizio delle pene in cui fossero incorsi per reati previsti dal codice penale.

**ELENCO DELLE PERSONE DELLA FAMIGLIA**

N. d'ordine	COGNOME E NOME (scrivere in stampatello)	RELAZIONE DI PARENTELA O DI CONVIVENZA CON IL CAPO FAMIGLIA
1	2	3
1		capo famiglia
2		
3		
4		
5		
6		
7		
8		
9		
10		
11		
12		

Nell'elenco a fianco devono essere indicati, per ciascun componente della famiglia, cognome, nome e relazione di parentela o di convivenza con il capo famiglia.

Ai fini del censimento, per famiglia si intende un insieme di persone legate da vincoli di matrimonio, parentela, affinità, adozione, affiliazione, tutela o da vincoli affettivi, coabitanti ed aventi dimora abituale nello stesso Comune (anche se non sono ancora iscritte nell'anagrafe della popolazione del Comune medesimo), che normalmente provvedono al soddisfacimento dei loro bisogni mediante la messa in comune di tutto o parte del reddito di lavoro o patrimoniale da esse percepito.

Una famiglia può essere costituita anche di una sola persona che provvede in tutto o in parte con i propri mezzi di sussistenza al soddisfacimento dei bisogni individuali.

Sono considerate facenti parte della famiglia, come membri aggregati di essa, anche le persone che, a qualsiasi titolo, convivono abitualmente con la famiglia stessa.

Nell'elencare le singole persone della famiglia, deve essere scrupolosamente osservato il seguente ordine:

- capo famiglia ;
- coniuge ;
- figli non sposati (in ordine decrescente di età) ;
- figli sposati e loro familiari ;
- altri parenti o affini del capo famiglia (indicare a seconda dei casi : padre, fratello, suocero, zio, nipote, cognato, ecc.) ;
- altre persone conviventi ;
- addetti ai servizi della famiglia.

Per le donne coniugate o vedove scrivere prima il cognome da nubile, poi il nome ed infine il cognome del marito preceduto da « in » per le coniugate e « ved. » per le vedove.

Non devono essere elencate le persone temporaneamente presenti presso la famiglia ; ad esse è riservata infatti la Sezione III.

Data ..... 1981

**IL CAPO FAMIGLIA**  
(o chi per esso)

.....

# Sezione I - NOTIZIE SULL'ABITAZIONE

(da compilarsi a cura del rilevatore)

<p><b>1 SPECIE DI ALLOGGIO</b></p> <p>1.1 Abitazione occupata . . . 1 <input type="checkbox"/></p> <p>1.2 Altro tipo di alloggio :</p> <p>— alloggio precario per le famiglie terremotate . . . 2 <input type="checkbox"/></p> <p>— altro . . . . . 3 <input type="checkbox"/></p> <p>1.3 Abitazione non occupata :</p> <p>— disponibile per la vendita o l'affitto . . . 4 <input type="checkbox"/></p> <p>— utilizzabile per vacanza . . . 5 <input type="checkbox"/></p> <p>— utilizzabile per lavoro . . . 6 <input type="checkbox"/></p> <p>— per altri motivi . . . . . 7 <input type="checkbox"/></p> <p>QUALORA NELL'ABITAZIONE O NELL'ALTRO TIPO DI ALLOGGIO COABITINO PIU' FAMIGLIE INDICARE IL NUMERO D'ORDINE DEL FOGLIO O DEI FOGLI CON I QUALI SONO STATE CENSITE</p> <table border="1" style="width: 100%; border-collapse: collapse; text-align: center;"> <tr> <th colspan="2">NUMERO D'ORDINE</th> </tr> <tr> <th>Provvisorio</th> <th>Definitivo</th> </tr> <tr> <td> </td> <td> </td> </tr> <tr> <td> </td> <td> </td> </tr> <tr> <td> </td> <td> </td> </tr> </table>	NUMERO D'ORDINE		Provvisorio	Definitivo							<p><b>2 CARATTERISTICHE DEL FABBRICATO IN CUI È SITUATA L'ABITAZIONE</b></p> <p>2.1 Tipo di fabbricato:</p> <p>— utilizzato esclusivamente ad uso abitativo . . . 1 <input type="checkbox"/></p> <p>— utilizzato prevalentemente ad uso abitativo . . . 2 <input type="checkbox"/></p> <p>— utilizzato prevalentemente ad uso non abitativo . . . 3 <input type="checkbox"/></p> <p>— rurale . . . . . 4 <input type="checkbox"/></p> <p>2.2 Indicare se il fabbricato è completamente separato da altre costruzioni: 1 <input type="checkbox"/> <b>si</b> 2 <input type="checkbox"/> <b>no</b></p> <p>2.3 Tipo di costruzione :</p> <p>a) cemento armato</p> <p>- a piano terra aperto . . . . . 1 <input type="checkbox"/></p> <p>- a piano terra chiuso con muratura . . . . . 2 <input type="checkbox"/></p> <p>b) altro tipo . . . . . 3 <input type="checkbox"/></p> <p>c) non individuato . . . . . 4 <input type="checkbox"/></p> <p>2.4 Numero delle abitazioni del fabbricato (comprese le abitazioni non occupate):</p> <p>— 1 abitazione . . . . . 1 <input type="checkbox"/></p> <p>— 2 abitazioni . . . . . 2 <input type="checkbox"/></p> <p>— da 3 a 8 abitazioni . . . . . 3 <input type="checkbox"/></p> <p>— da 9 a 15 abitazioni . . . . . 4 <input type="checkbox"/></p> <p>— da 16 a 30 abitazioni . . . . . 5 <input type="checkbox"/></p> <p>— 31 abitazioni e più . . . . . 6 <input type="checkbox"/></p>	<p><b>3 PIANO IN CUI È SITUATA L'ABITAZIONE</b></p> <p style="text-align: center;">     </p> <p><b>4 PROPRIETARIO DELL'ABITAZIONE</b></p> <p>— Persona fisica . . . . . 1 <input type="checkbox"/></p> <p>— Impresa bancaria o assicuratrice . . . . . 2 <input type="checkbox"/></p> <p>— Altra impresa (di costruzioni, immobiliare, industriale, commerciale, ecc.) . . . . . 3 <input type="checkbox"/></p> <p>— Cooperativa edilizia di abitazione:</p> <p>- a proprietà individuale . . . . . 4 <input type="checkbox"/></p> <p>- a proprietà indivisa . . . . . 5 <input type="checkbox"/></p> <p>— Stato, Regione, Provincia, Comune . . . . . 6 <input type="checkbox"/></p> <p>— Enti previdenziali (INPS, INPDAl, ecc.) . . . . . 7 <input type="checkbox"/></p> <p>— Istituto Autonomo Case Popolari (I.A.C.P.) . . . . . 8 <input type="checkbox"/></p> <p>— Altro . . . . . 9 <input type="checkbox"/></p>
NUMERO D'ORDINE												
Provvisorio	Definitivo											

<p><b>5 TITOLO DI GODIMENTO</b></p> <p>— Proprietà, usufrutto o riscatto . . . . . 1 <input type="checkbox"/></p> <p>— Affitto o subaffitto . . . . . 2 <input type="checkbox"/></p> <p>— Altro titolo . . . . . 3 <input type="checkbox"/></p>	<p><b>9 ACQUA POTABILE</b></p> <p>Indicare se l'abitazione:</p> <p>a) dispone di acqua corrente potabile di acquedotto:</p> <p>— nell'interno dell'abitazione . . . 1 <input type="checkbox"/></p> <p>— fuori dell'abitazione . . . 2 <input type="checkbox"/></p> <p>b) dispone di acqua potabile di pozzo o cisterna . . . 3 <input type="checkbox"/></p> <p>c) non dispone di acqua potabile (né di acquedotto, né di pozzo o cisterna) . . . . . 4 <input type="checkbox"/></p>	<p><b>12 ELETTRICITÀ</b></p> <p>Indicare se l'abitazione dispone di elettricità:</p> <p style="text-align: right;">1 <input type="checkbox"/> <b>si</b> 2 <input type="checkbox"/> <b>no</b></p>
<p><b>6 EPOCA DI COSTRUZIONE O DI RICOSTRUZIONE</b></p> <p>— prima del 1919 . . . . . 1 <input type="checkbox"/></p> <p>— tra il 1919 e il 1945 . . . . . 2 <input type="checkbox"/></p> <p>— tra il 1946 e il 1960 . . . . . 3 <input type="checkbox"/></p> <p>— tra il 1961 e il 1971 . . . . . 4 <input type="checkbox"/></p> <p>— tra il 1972 e il 1975 . . . . . 5 <input type="checkbox"/></p> <p>— tra il 1976 e il 1980 . . . . . 6 <input type="checkbox"/></p> <p>— dopo il 1980 . . . . . 7 <input type="checkbox"/></p>	<p><b>10 GABINETTO (W.C.)</b></p> <p>10.1 Indicare se l'abitazione:</p> <p>a) dispone di gabinetto nell'interno dell'abitazione:</p> <p>— uno . . . . . 1 <input type="checkbox"/></p> <p>— due o più . . . . . 2 <input type="checkbox"/></p> <p>b) dispone di gabinetto fuori dell'abitazione . . . . . 3 <input type="checkbox"/></p> <p>c) non dispone di gabinetto . . . . . 4 <input type="checkbox"/></p> <p>10.2 Se l'abitazione dispone di gabinetto, indicare se è fornito di impianto (cassetta, vaschetta, ecc.) per lo scarico dell'acqua:</p> <p style="text-align: right;">1 <input type="checkbox"/> <b>si</b> 2 <input type="checkbox"/> <b>no</b></p>	<p><b>13 RISCALDAMENTO</b></p> <p>13.1 Indicare se l'abitazione:</p> <p>a) dispone di riscaldamento:</p> <p>— fornito da impianto fisso centrale o autonomo . . . 1 <input type="checkbox"/></p> <p>— fornito solo da apparecchi singoli (stufe, caminetti) che consentano il riscaldamento di tutte o della maggior parte delle stanze . . . . . 2 <input type="checkbox"/></p> <p>b) non dispone di impianto di riscaldamento né viene riscaldata con apparecchi singoli . . . . . 3 <input type="checkbox"/></p> <p>13.2 Tipo di combustibile o di energia prevalentemente usato:</p> <div style="border: 1px solid black; padding: 5px; text-align: center; margin-bottom: 5px;"> <p><i>rispondere solo per le abitazioni occupate</i></p> </div> <p>— combustibili liquidi (olio combustibile, gasolio, ecc.) . . . . . 1 <input type="checkbox"/></p> <p>— combustibili solidi (carbone, legna, ecc.) . . . . . 2 <input type="checkbox"/></p> <p>— combustibili gassosi (gas di città, metano, ecc.) . . . . . 3 <input type="checkbox"/></p> <p>— energia elettrica . . . . . 4 <input type="checkbox"/></p> <p>— altro . . . . . 5 <input type="checkbox"/></p>
<p><b>7 STANZE</b></p> <p>— Stanze adibite ad abitazione o promiscuamente anche ad altro uso . . . . . N.    </p> <p>— Cucina (se ha caratteristiche di stanza) . . . . . N.  </p> <p>— Stanze adibite esclusivamente ad altro uso (ufficio, studio professionale, laboratorio, ecc.) . . . . . N.    </p>	<p><b>11 BAGNO</b></p> <p>Indicare se l'abitazione dispone di bagno (vasca e/o doccia):</p> <p style="text-align: right;">1 <input type="checkbox"/> <b>si</b> 2 <input type="checkbox"/> <b>no</b></p>	<p><b>8 SUPERFICIE</b></p> <p>Indicare la superficie in metri quadrati: (interi, senza decimali)</p> <p style="text-align: right;">     </p>

Sezione II - NOTIZIE SULLE  
FOGLIO INDIVIDUALE

1 RELAZIONE DI PARENTELA O DI CONVIVENZA  
CON IL CAPO FAMIGLIA

ai fini del censimento per capo famiglia si  
intende chi è considerato tale dalla famiglia

- Capo famiglia . . . . . 1
- Coniuge (marito, moglie) . . . . . 2
- Figlio (figliastro, figlio adottivo) . . . . . 3
- Genitore (padre, madre) . . . . . 4
- Suocero/a . . . . . 5
- Genero, nuora . . . . . 6
- Altro parente o affine . . . . . 7
- Altra persona convivente . . . . . 8
- Addetto ai servizi della famiglia (domestico,  
collaboratore familiare, ecc.) . . . . . 9

2 SESSO

- Maschio 1
- Femmina 2

3 LUOGO DI NASCITA

- Nel Comune di attuale dimora abituale (resi-  
denza) . . . . . 1
- In altro Comune  
.....  
(specificare il Comune) . . . . . 2
- .....  
(specificare la Provincia)
- All'estero  
.....  
(specificare lo Stato estero) . . . . . 3

4 DATA DI NASCITA

..... giorno ..... mese ..... anno

5 STATO CIVILE

- Celibe o nubile . . . . . 1
- Coniugato . . . . . 2
- Vedovo . . . . . 3
- Separato legalmente . . . . . 4
- Divorziato . . . . . 5

6 CITTADINANZA

- Italiana . . . . . 01
- Straniera  
.....  
(specificare) . . . . .
- Nessuna (apolide) . . . . . 99

7 LUOGO DI PRESENZA ALLA DATA DEL CENSIMENTO

7.1 Indicare se alla data del censimento la persona era presente  
nel Comune di dimora abituale (residenza):

1  si  no

Precisare se la persona, pur essendo presente alla data del cen-  
simento nello stesso Comune di residenza, era eventualmente:

- ricoverata in un istituto di cura pubblico o pri-  
vato (ospedale, clinica, ecc.) . . . . . 2
- in altro luogo (convitto, caserma e simili) . . . . . 3

7.2 Se alla data del censimento la persona era temporaneamente  
assente dal Comune di dimora abituale (residenza) indicare:

a) se si trovava:

- in altro Comune

.....  
(specificare il Comune) . . . . . 4

- all'estero  
.....  
(specificare la Provincia) . . . . . 5

.....  
(specificare lo Stato estero; per i membri di equi-  
paggio indicare « imbarcato »)

b) il motivo della temporanea assenza:

- lavoro . . . . . 1
- seguire familiari assenti  
per motivi di lavoro . . . . . 2
- studio . . . . . 3
- ricovero in istituto di cura pubblico  
o privato (ospedale, clinica, ecc.) . . . . . 4
- altro (turismo, servizio di leva, ecc.) . . . . . 5

8 LUOGO DI DIMORA ABITUALE (RESIDENZA) NEL  
L'OTTOBRE 1976

rispondere solo se la persona è nata prima del 24 ottobre 1976

- Nel Comune di attuale dimora abituale (residenza) 6
- In altro Comune  
.....  
(specificare il Comune) . . . . .
- .....  
(specificare la Provincia)
- All'estero  
.....  
(specificare lo Stato estero) . . . . .

9 ISTRUZIONE

rispondere solo se la persona è nata prima del 24 ottobre 1978

9.1 Indicare il titolo di studio più elevato conseguito:

- laurea  
.....  
(specificare) . . . . .
- diploma  
.....  
(specificare) . . . . .
- licenza di scuola media inferiore . . . . . 60
- licenza elementare . . . . . 70

9.2 Se non ha titoli di studio, indicare  
se sa leggere e scrivere: 80  si 90  no

9.3 Indicare se frequenta:

- a) un corso regolare di studi (scuola elementare,  
media o secondaria superiore, università) 1  si 2  no
- b) la scuola materna 1  si 2  no

9.4 Indicare se frequenta un corso  
di formazione professionale (\*): 1  si 2  no

(\*) Per corso di formazione professionale si intende un corso che abbia  
tutti i seguenti requisiti: 1) durata non inferiore a tre mesi; 2) ri-  
lascio di un attestato; 3) utilizzazione per migliorare o adegua-  
re la capacità professionale.

# PERSONE DELLA FAMIGLIA

DELLA PERSONA N.

## 10 CONDIZIONE PROFESSIONALE O NON PROFESSIONALE NELLA SETTIMANA PRECEDENTE LA DATA DEL CENSIMENTO

rispondere solo se la persona è nata prima del 24 ottobre 1967

### 10.1 Indicare se la persona è :

- occupata . . . . . 1
- disoccupata alla ricerca di nuova occupazione . . . . . 2
- in cerca di prima occupazione . . . . . 3
- casalinga . . . . . 4
- studente . . . . . 5
- ritirata dal lavoro . . . . . 6
- in servizio di leva . . . . . 7
- in altra condizione . . . . . 8

10.2 Indipendentemente dalla risposta fornita al punto 10.1, indicare le ore lavorate nella settimana presso un datore di lavoro o nell'azienda familiare. . . . . N.

Se la persona è occupata o disoccupata rispondere ai punti 10.3, 10.4, 10.5 indicando :

### 10.3 La professione, arte o mestiere, esercitata :

..... (specificare)

### 10.4 In quale modo esercita la professione, arte o mestiere :

- a) ALLE DIPENDENZE, COME:
- dirigente . . . . . 01
  - appartenente alla carriera direttiva . . . . . 02
  - impiegato . . . . . 03
  - appartenente alle categorie speciali (intermedi) . . . . . 04
  - capo operaio . . . . . 05
  - operaio specializzato o qualificato 06
  - operaio comune (manovale, bracciante agricolo, ecc.) . . . . . 07
  - altro lavoratore dipendente (uscieri, guardiano, bidello, ecc.) . . . . . 08
  - apprendista . . . . . 09
  - lavorante a domicilio per conto di imprese . . . . . 10
  - graduato o militare di carriera delle FF.AA., o figura simile dei corpi di polizia e sicurezza interna . . . . . 11
- b) IN CONTO PROPRIO, COME:
- imprenditore . . . . . 12
  - libero professionista . . . . . 13
  - lavoratore in proprio (coltivatore diretto, mezzadro, esercente di negozio, artigiano, ecc.) 14
  - coadiuvante . . . . . 15
- Ha lavoratori retribuiti o apprendisti alle proprie dipendenze? 1  si 2  no

### 10.5 Qual'è l'attività principale (o unica) dello stabilimento, azienda agricola, negozio, ufficio, ente, ecc., presso cui lavora :

..... (specificare)

## 11 CONDIZIONE PROFESSIONALE O NON PROFESSIONALE NELL'OTTOBRE 1976

rispondere solo se la persona è nata prima del 24 ottobre 1962

### 11.1 Indicare se la persona era :

- occupata . . . . . 1
- disoccupata alla ricerca di nuova occupazione . . . . . 2
- in cerca di prima occupazione . . . . . 3
- casalinga . . . . . 4
- studente . . . . . 5
- in altra condizione . . . . . 6

### 11.2 Se la persona era occupata indicare :

- a) se lavorava : — alle dipendenze . . . . . 1   
— in conto proprio . . . . . 2
- b) in quale settore :
- agricoltura, foreste, pesca . . . . . 1
  - industria . . . . . 2
  - commercio . . . . . 3
  - altre attività . . . . . 4

## 12 LUOGO DI STUDIO O DI LAVORO, TEMPO IMPIEGATO E MEZZO UTILIZZATO PER GLI SPOSTAMENTI

### 12.1 Indicare la denominazione e l'indirizzo del luogo di studio o di lavoro :

..... (denominazione)

..... (indirizzo: via, piazza, numero civico, località)

..... (Comune e Provincia o Stato estero)

### 12.2 Indicare se la persona rientra giornalmente dal luogo di studio o di lavoro nella sua dimora abituale :

1  si 2  no

### 12.3 In caso di risposta affermativa, se la persona si è recata mercoledì ultimo scorso al luogo di studio o di lavoro precisato al punto 12.1, indicare :

- a) in quale delle seguenti fasce orarie hanno avuto inizio le lezioni o il lavoro:
- 7,15 - 7,44 . . . . . 1
  - 7,45 - 8,14 . . . . . 2
  - 8,15 - 8,44 . . . . . 3
  - 8,45 - 9,15 . . . . . 4
  - altro orario . . . . . 5
- b) se si è recata più di una volta al luogo di studio o di lavoro . . . . . 1  si 2  no
- c) il tempo impiegato per recarsi una sola volta (solo andata) da casa al luogo di studio o di lavoro:
- fino a 15 minuti . . . . . 1
  - da 16 a 30 minuti . . . . . 2
  - da 31 a 60 minuti . . . . . 3
  - oltre 60 minuti . . . . . 4
- d) il mezzo di trasporto utilizzato per compiere il tratto più lungo (in termini di distanza e non di tempo) del tragitto casa/luogo di studio o di lavoro :
- nessun mezzo (a piedi) 1
  - ferrovia, tram, metropolitana o altro mezzo pubblico (es.: funicolare) su rotaia. 2
  - autobus, filobus, corriera o altro mezzo pubblico (es.: taxi) su gomma . . . . . 3
  - autobus aziendale o scolastico . . . . . 4
  - auto privata (come conducente) . . . . . 5
  - auto privata (come trasportato) . . . . . 6
  - motocicletta, ciclomotore, scooter (come conducente o trasportato) . . . . . 7
  - altro mezzo (bicicletta, battello, funivia, ecc.) . . . . . 8

**Sezione III - NOTIZIE SULLE PERSONE  
TEMPORANEAMENTE PRESENTI PRESSO LA FAMIGLIA  
IL 25 OTTOBRE 1981**

PERSONA N. 1	PERSONA N. 2	PERSONA N. 3
<b>① SESSO</b> - Maschio . . . . . 1 <input type="checkbox"/> - Femmina . . . . . 2 <input type="checkbox"/>	<b>① SESSO</b> - Maschio . . . . . 1 <input type="checkbox"/> - Femmina . . . . . 2 <input type="checkbox"/>	<b>① SESSO</b> - Maschio . . . . . 1 <input type="checkbox"/> - Femmina . . . . . 2 <input type="checkbox"/>
<b>② DATA DI NASCITA</b> ..... (giorno)                      (mese)                      (anno)	<b>② DATA DI NASCITA</b> ..... (giorno)                      (mese)                      (anno)	<b>② DATA DI NASCITA</b> ..... (giorno)                      (mese)                      (anno)
<b>③ STATO CIVILE</b> - Celibe o nubile . 1 <input type="checkbox"/> - Coniugato . . . . . 2 <input type="checkbox"/> - Vedovo . . . . . 3 <input type="checkbox"/> - Separato legalmente . . . 4 <input type="checkbox"/> - Divorziato . . . . . 5 <input type="checkbox"/>	<b>③ STATO CIVILE</b> - Celibe o nubile . 1 <input type="checkbox"/> - Coniugato . . . . . 2 <input type="checkbox"/> - Vedovo . . . . . 3 <input type="checkbox"/> - Separato legalmente . . . 4 <input type="checkbox"/> - Divorziato . . . . . 5 <input type="checkbox"/>	<b>③ STATO CIVILE</b> - Celibe o nubile . 1 <input type="checkbox"/> - Coniugato . . . . . 2 <input type="checkbox"/> - Vedovo . . . . . 3 <input type="checkbox"/> - Separato legalmente . . . 4 <input type="checkbox"/> - Divorziato . . . . . 5 <input type="checkbox"/>
<b>④ CITTADINANZA</b> - Italiana . . . . . 01 <input type="checkbox"/> - Straniera ..... (specificare) <input type="checkbox"/> <input type="checkbox"/>	<b>④ CITTADINANZA</b> - Italiana . . . . . 01 <input type="checkbox"/> - Straniera ..... (specificare) <input type="checkbox"/> <input type="checkbox"/>	<b>④ CITTADINANZA</b> - Italiana . . . . . 01 <input type="checkbox"/> - Straniera ..... (specificare) <input type="checkbox"/> <input type="checkbox"/>
<b>⑤ MOTIVO DELLA TEMPORANEA PRESENZA</b> - Lavoro . . . . . 1 <input type="checkbox"/> - Altro . . . . . 2 <input type="checkbox"/>	<b>⑤ MOTIVO DELLA TEMPORANEA PRESENZA</b> - Lavoro . . . . . 1 <input type="checkbox"/> - Altro . . . . . 2 <input type="checkbox"/>	<b>⑤ MOTIVO DELLA TEMPORANEA PRESENZA</b> - Lavoro . . . . . 1 <input type="checkbox"/> - Altro . . . . . 2 <input type="checkbox"/>

