

12°

censimento generale
della popolazione

25 ottobre 1981

Volume II

**dati sulle caratteristiche strutturali
della popolazione e delle abitazioni**

Tomo I - Fascicoli provinciali

34 - PARMA

ISTITUTO CENTRALE DI STATISTICA	
UFF. REGIONALE per la CAMPANIA	
BIBLIOTECA	
Prot. 2194	Pos.
Napoli 23-11-1983	83



Istat

Istituto Centrale di Statistica

roma 1983

indice

CARTA PLANIMETRICA

Tabelle sinottiche

Caratteri considerati nelle tavole comunali	pag.	X
Caratteri considerati nelle tavole provinciali	»	XII

Introduzione

1. Premessa	»	XV
2. Definizioni	»	XVI
Famiglia (pag. XVI) - Convivenza (pag. XVII) - Popolazione residente (pag. XVIII) - Popolazione presente (pag. XVIII) - Età (pag. XVIII) - Grado di istruzione (pag. XIX) - Condizione professionale o non professionale (pag. XX) - Professione (pag. XXI) - Posizione nella professione (pag. XXII) - Ramo di attività economica (pag. XXIII) - Abitazione, stanza, altro tipo di alloggio (pag. XXIV) - Fabbricato (pag. XXV)		
3. Avvertenze alle tavole	»	XXV
Tavole comunali (pag. XXV) - Tavole provinciali (pag. XXVII)		
4. Diffusione dei dati	»	XXVIII
5. Qualità dei dati	»	XXVIII

Parte prima - dati comunali

Tavola 1	— Superficie territoriale e densità — Popolazione residente e popolazione presente, per sesso	pag.	3
Tavola 2	— Popolazione residente temporaneamente assente per sesso, luogo di presenza e motivo dell'assenza	»	4
Tavola 3	— Popolazione residente per sesso e stato civile	»	5
Tavola 4	— Popolazione residente per sesso e classe di età		
	A — Totale	»	6
	B — Maschi	»	8
	C — Femmine	»	10
Tavola 5	— Popolazione residente in età da 6 anni in poi per sesso e grado di istruzione	»	12
Tavola 6	— Popolazione residente che frequenta corsi regolari di studio e/o corsi di formazione professionale, per sesso e classe di età	»	14
Tavola 7	— Popolazione residente attiva e non attiva per sesso		
	A — Totale	»	16
	B — Maschi	»	17
Tavola 8	— Popolazione residente attiva in condizione professionale, per sesso e ramo di attività economica		
	A — Totale	»	18
	B — Maschi	»	20
	C — Femmine	»	22
Tavola 9	— Popolazione residente attiva in condizione professionale, per sesso, settore di attività economica e posizione nella professione		
	A — Totale	»	24
	B — Agricoltura, caccia, foreste e pesca	»	25
	C — Industrie	»	26
	D — Altre attività	»	27
Tavola 10	— Popolazione residente attiva in condizione professionale, per sesso, classe di età e settore di attività economica		
	A — Totale	»	28
	B — Maschi	»	30
	C — Femmine	»	32
Tavola 11	— Popolazione residente non attiva per sesso, classe di età e condizione non professionale	»	34
Tavola 12	— Popolazione residente che rientra giornalmente nella propria dimora abituale, secondo il luogo di lavoro o di studio	»	36
Tavola 13	— Famiglie residenti per ampiezza della famiglia	»	37
Tavola 14	— Famiglie residenti secondo la tipologia della famiglia	»	38
Tavola 15	— Abitazioni in complesso (occupate e non occupate); altri tipi di alloggio	»	40
Tavola 16	— Abitazioni occupate per titolo di godimento	»	42
Tavola 17	— Abitazioni occupate per epoca di costruzione	»	44
Tavola 18	— Abitazioni occupate per numero di stanze	»	46
Tavola 19	— Abitazioni occupate per servizio installato	»	48

Tavola 20 — Abitazioni occupate per figura giuridica del proprietario e titolo di godimento	pag.	50
Tavola 21 — Abitazioni non occupate per motivo della non occupazione	»	52
Tavola 22 — Abitazioni non occupate per servizio installato	»	53
Tavola 23 — Abitazioni non occupate per figura giuridica del proprietario	»	54

Parte seconda - dati provinciali


Tavola 1 — Popolazione residente per singolo anno di età, sesso e stato civile	»	58
Tavola 2 — Popolazione presente per singolo anno di età, sesso e stato civile	»	60
Tavola 3 — Popolazione residente per sesso, classe di età e luogo di nascita	»	62
Tavola 4 — Popolazione residente in età da 6 anni in poi per grado di istruzione, sesso, classe di età, condizione professionale o non professionale	»	63
Tavola 5 — Popolazione residente attiva e non attiva per sesso e classe di età, attiva per ramo di attività economica e posizione nella professione; non attiva per condizione non professionale	»	64
Tavola 6 — Popolazione residente attiva e non attiva per sesso e stato civile; attiva per ramo di attività economica e posizione nella professione; non attiva per condizione non professionale	»	66
Tavola 7 — Popolazione residente attiva in condizione professionale per sesso, posizione nella professione, ramo e classe di attività economica	»	68
Tavola 8 — Popolazione residente attiva in condizione professionale per sesso e professione	»	70
Tavola 9 — Popolazione residente attiva in condizione professionale per sesso e categoria socio-professionale	»	74
Tavola 10 — Popolazione residente occupata per ramo di attività economica, ore lavorate e posizione nella professione	»	75
Tavola 11 — Popolazione residente in età da 14 anni in poi non occupata, per sesso e numero di ore lavorate	»	75
Tavola 12 — Popolazione residente in età da 19 anni in poi per sesso, luogo di residenza nel 1976, condizione nel 1976 e nel 1981	»	76
Tavola 13 — Stranieri residenti per classe di età e sesso; condizione professionale per settore di attività economica e posizione nella professione; condizione non professionale	»	78
Tavola 14 — Famiglie residenti per ampiezza e tipo della famiglia	»	79
Tavola 15 — Famiglie residenti con almeno un nucleo familiare, per tipo del nucleo e ampiezza della famiglia	»	80
Tavola 16 — Famiglie residenti per tipo di famiglia e di componenti	»	80
Tavola 17 — Famiglie residenti per ampiezza, stato civile, classe di età e sesso del capo famiglia di censimento		
A — Totale	»	81
B — Maschi	»	82
C — Femmine	»	83

Tavola 18	— Famiglie residenti per condizione professionale o non professionale dei componenti e condizione del capo famiglia di censimento	pag.	84
Tavola 19	— Famiglie residenti per ampiezza e numero di componenti (occupati, in età inferiore a 6 anni, in età di 60 anni e più, in età di 75 anni e più)	»	84
Tavola 20	— Famiglie residenti per ampiezza e specie di alloggio in cui dimorano	»	85
Tavola 21	— Famiglie residenti per tipo della famiglia e numero di figli conviventi	»	86
Tavola 22	— Convivenze e componenti permanenti, attivi e non attivi, per specie della convivenza	»	86
Tavola 23	— Convivenze secondo il numero di componenti presenti per sesso e specie della convivenza	»	86
Tavola 24	— Abitazioni occupate per numero di occupanti, numero di stanze e titolo di godimento	»	88
Tavola 25	— Abitazioni occupate per numero di stanze, numero di famiglie, figura giuridica del proprietario, epoca di costruzione e titolo di godimento, numero di servizi installati	»	90
Tavola 26	— Abitazioni occupate per tipo di fabbricato, numero di stanze, epoca di costruzione, servizi installati	»	92
Tavola 27	— Abitazioni occupate per servizi installati, numero di occupanti, numero di stanze, titolo di godimento, figura giuridica del proprietario ed epoca di costruzione	»	94
Tavola 28	— Abitazioni occupate per numero di stanze e numero dei componenti delle famiglie secondo la condizione occupazionale	»	96
Tavola 29	— Abitazioni non occupate per numero di stanze, motivo della non occupazione, tipo di fabbricato, figura giuridica del proprietario ed epoca di costruzione	»	98
Tavola 30	— Occupati per settore di attività economica, luogo di lavoro, tempo impiegato e mezzo utilizzato		
	A — Agricoltura, caccia, foreste e pesca	»	99
	B — Industrie	»	100
	C — Altre attività	»	101
	D — Totale	»	102
Tavola 31	— Studenti per luogo di studio, tempo impiegato e mezzo utilizzato	»	103

Appendice

- A — Tipologia completa delle famiglie
 - B — Confronto tra le classi di età ai censimenti demografici del 1951, 1961, 1971 e 1981.
 - C — Variazioni territoriali e di nome nelle circoscrizioni amministrative (periodo: 25 ottobre 1971 - 24 ottobre 1981)
 - D — Zone di territorio in contestazione tra Comuni
 - E — Categorie socio-professionali secondo la professione e la posizione nella professione.
 - F — Tavole disponibili
- Tracciati records
 Fac simile del *Foglio di famiglia*.

tabelle
sinottiche



introduzione

1. — PREMESSA

Il 12° Censimento generale della popolazione e il Censimento generale delle abitazioni sono stati effettuati con riferimento alla data del 25 ottobre 1981, in attuazione della legge 18 dicembre 1980, n. 864 e del relativo regolamento di esecuzione (D.P.R. 28 settembre 1981, n. 542).

Il piano della rilevazione è stato predisposto sulla base delle proposte formulate da un'apposita Commissione di studio istituita presso l'Istituto Centrale di Statistica della quale hanno fatto parte docenti universitari e rappresentanti di Amministrazioni Pubbliche, nonché di vari Enti interessati all'utilizzazione dei dati censuari.

Il piano di pubblicazione, modificato rispetto al 1971, in particolare, per quanto riguarda la disponibilità dei risultati in funzione delle diverse aggregazioni territoriali, si articola nel modo seguente:

Volume I — **Primi risultati provinciali e comunali sulla popolazione e sulle abitazioni (Dati provvisori)** (Maggio 1982)

Volume II — **Dati sulle caratteristiche strutturali della popolazione e delle abitazioni**
Tomo 1 — Fascicoli provinciali (95 fascicoli)
Tomo 2 — Fascicoli regionali (20 fascicoli)
Tomo 3 — Fascicolo nazionale

Volume III — **Popolazione delle frazioni geografiche e delle località abitate dei Comuni** (20 fascicoli regionali e 1 fascicolo nazionale).

Volume IV — **Atti del censimento.**

Un apposito volume riporta i dati sulla popolazione residente legale dei singoli Comuni, un altro infine sarà dedicato ad una relazione illustrativa ed interpretativa dei risultati censuari.

Il presente fascicolo consta di due parti:

Parte prima: 23 tavole con dati riferiti ai singoli Comuni della Provincia;

Parte seconda: 31 tavole, con dati riguardanti l'incrocio dei caratteri considerati, elaborate a livello provinciale.

Qui di seguito vengono riportate ed illustrate le definizioni dei caratteri ai quali si riferiscono i dati contenuti nel fascicolo; allo scopo di assicurare una esatta interpretazione dei dati stessi vengono inoltre fornite avvertenze specifiche per alcune tavole, nonché talune indicazioni sugli ulteriori canali di accesso all'informazione censuaria e sulla qualità dei risultati.

Per una più completa conoscenza delle modalità tecniche seguite per l'esecuzione del censimento, vedasi il fascicolo dell'Istituto Centrale di Statistica - 12° Censimento della popolazione e 6° Censimento dell'industria, del commercio, dei servizi e dell'artigianato, 25-26 ottobre 1981, *Disposizioni e istruzioni per gli Organi periferici*, Roma 1981.

La denominazione e le circoscrizioni territoriali dei Comuni, delle Province e delle Regioni fanno riferimento alla situazione esistente alla data del 25 ottobre 1981 (Cfr. Istituto Centrale di Statistica - *Elenco dei Comuni al 25 ottobre 1981*, Roma 1982).

2. — DEFINIZIONI

FAMIGLIA

Ai fini del censimento, per famiglia s'intende un insieme di persone legate da vincoli di matrimonio, parentela, affinità, adozione, affiliazione, tutela o da vincoli affettivi, coabitanti ed aventi dimora abituale nello stesso Comune, che normalmente provvedono al soddisfacimento dei loro bisogni mediante la messa in comune di tutto o parte del reddito di lavoro o patrimoniale da esse percepito.

Una famiglia può essere costituita anche di una sola persona la quale provvede in tutto o in parte con i propri mezzi di sussistenza al soddisfacimento dei bisogni individuali.

Sono considerate facenti parte della famiglia, come membri aggregati di essa, anche le persone addette ai servizi domestici, nonché le altre persone che, a qualsiasi titolo, convivono abitualmente con la famiglia stessa.

Ai fini del censimento, si considera **capo famiglia** colui che è ritenuto tale dalla famiglia. Questa definizione differisce da quella utilizzata nei censimenti del 1961 e 1971 a seguito delle innovazioni legislative in materia di diritto di famiglia.

Per la classificazione delle famiglie è stata adottata, analogamente agli spogli effettuati in occasione dei censimenti del 1961 e 1971, la seguente tipologia:

- Famiglie di Tipo A, *se composte di solo capo famiglia* (con o senza membri aggregati);
- Famiglie di Tipo B, *se composte di capo famiglia e coniuge* (con o senza membri aggregati);

- Famiglie di Tipo C, *se composte di capo famiglia, coniuge e figli* (con o senza membri aggregati). Sono considerate di tipo C anche le famiglie in cui manca il coniuge, cioè composte di capo famiglia e figli (con o senza membri aggregati);
- Famiglie di Tipo D, *se composte di capo famiglia, coniuge, figli, ascendenti e/o altri parenti* (con o senza membri aggregati). Sono considerate di tipo D anche le famiglie composte di: capo famiglia, figli, ascendenti e/o altri parenti; capo famiglia, coniuge, ascendenti e/o altri parenti; capo famiglia, ascendenti e/o altri parenti.

Per una migliore conoscenza delle strutture familiari, si è provveduto ad analizzare più in profondità le famiglie di tipo C e di tipo D, individuando al loro interno gruppi ulteriori di famiglie, pervenendo così ad una tipologia più articolata (cfr. Tavola provinciale n. 14). Il contenuto dei singoli gruppi è reso esplicito in Appendice (punto A).

Questa tipologia è stata concepita in funzione dell'obiettivo di procedere, per quanto possibile, all'individuazione dei nuclei familiari.

Per **nucleo familiare** s'intende la coppia sposata senza figli o con uno o più figli mai sposati, nonché un solo genitore con uno o più figli mai sposati.

Si possono quindi avere i seguenti quattro tipi di nuclei familiari:

- coniugi senza figli o con figli tutti non celibi o nubili;
- coniugi con almeno un figlio mai sposato;
- padre con almeno un figlio mai sposato;
- madre con almeno un figlio mai sposato.

In questo fascicolo risultano enucleate le famiglie con almeno un nucleo familiare (cfr. Tavola provinciale n. 15) in quanto non è stato possibile provvedere ad un accertamento esaustivo dei nuclei familiari sia per l'assenza sul *Foglio di famiglia* di quesiti specifici o di notizie comunque indispensabili, sia perché si è rinunciato ad ulteriori esplorazioni che pure in qualche caso avrebbero consentito l'individuazione di altri nuclei.

Si è del parere, comunque, che i citati criteri di spoglio — peraltro applicati all'universo delle famiglie e non ad un campione come generalmente praticato negli altri Paesi — assicurino risultati pienamente soddisfacenti, tenuto anche conto che — stando alle risultanze di uno spoglio campionario condotto sulla base dei dati censuari del 1971 (cfr. Istituto Centrale di Statistica — *Indagine sui nuclei familiari*, Collana d'informazioni, n. 6 del 1982) — le famiglie mononucleari rappresentano il 97% circa delle famiglie con due o più componenti.

CONVIVENZA

Ai fini del censimento, per convivenza s'intende un insieme di persone che, senza essere legate da vincoli di matrimonio, parentela, affinità e simili, conducono vita in comune per motivi religiosi, di cura, di assistenza, militari, di pena, e simili.

Sono considerate facenti parte della convivenza anche le persone addette alla convivenza stessa per ragioni d'impiego o di lavoro e che vi convivono abitualmente, purché non costituiscano famiglia a sé stante.

POPOLAZIONE RESIDENTE

La popolazione residente di ciascun Comune è costituita dalle persone aventi dimora abituale nel Comune e ivi presenti alla data del censimento e dalle persone aventi anch'esse dimora abituale nel Comune, ma che alla data del censimento risultavano assenti per uno dei seguenti motivi:

- emigrazione in altro Comune o all'estero, nel caso si tratti di emigrazione per l'esercizio di occupazioni stagionali o temporanee;
- servizio di leva, di richiamo alle armi, di volontariato;
- istruzione, noviziato religioso;
- ricovero in istituti di cura, di qualsiasi natura, purché la permanenza nel Comune di temporanea presenza non superi i due anni;
- detenzione in attesa di giudizio, condanna inferiore a cinque anni, obbligo di soggiorno per misura di prevenzione, rieducazione, purché la permanenza nel Comune di temporanea presenza non superi i cinque anni;
- affari, turismo, breve cura, e simili;
- servizio statale all'estero;
- missione fuori sede, compresa la frequenza di corsi di qualificazione o aggiornamento professionali, nonché di avanzamento;
- imbarco su navi della marina militare e mercantile.

È il caso di precisare, sulla base della predetta definizione, che a livello provinciale la popolazione residente temporaneamente assente risulta dalla somma dei dati comunali e pertanto comprende anche le persone temporaneamente assenti da un Comune della Provincia che alla data del censimento erano temporaneamente presenti in un altro Comune della Provincia stessa.

La popolazione residente, a norma dell'art. 2 del D.P.R. 542 del 28 settembre 1981, è considerata popolazione legale. Il relativo ammontare, per Comuni, Provincie e Stato è pubblicato sulla Gazzetta Ufficiale n. 95, del 7 aprile 1983, Supplemento ordinario n. 17.

POPOLAZIONE PRESENTE

La popolazione presente di ciascun Comune è costituita dalle persone presenti nel Comune alla data del censimento ed aventi in esso dimora abituale, nonché dalle persone temporaneamente presenti nel Comune alla data del censimento, ma aventi abituale dimora in altro Comune o all'estero.

ETÀ

L'età è computata in anni compiuti. Così ad esempio:

- 0 anni: dalla nascita al giorno precedente il 1° compleanno;
- 1 anno: dal giorno del 1° compleanno al giorno precedente il 2° compleanno;
- meno di 5 anni: dalla nascita al giorno precedente il 5° compleanno;
- da 5 a 9 anni: dal giorno del 5° compleanno al giorno precedente il 10° compleanno.

Poiché tale criterio è stato reintrodotta in occasione del censimento demografico del 1971, al fine di rendere più agevoli i confronti temporali, si forniscono in Appendice (punto B) indicazioni utili per la ricostruzione delle classi di età per le quali può essere effettuato il confronto dei dati comunali.

GRADO DI ISTRUZIONE

Si riferisce al più alto titolo di studio conseguito in qualsiasi scuola (pubblica o privata, italiana o straniera, anche all'estero) e non alla più alta classe o al più alto corso frequentato con successo.

Laureati	coloro che, avendo seguito un corso completo di studi universitari (della durata minima di quattro anni), hanno conseguito un diploma di laurea.
Diplomati	coloro che hanno conseguito un diploma di maturità o di abilitazione di scuola secondaria di secondo grado. Con tale voce sono altresì indicate le persone che hanno conseguito una abilitazione specifica dopo un corso di studi universitari della durata inferiore a quattro anni (diploma di statistica, di vigilanza alle scuole elementari, ISEF, ecc.).
Forniti di licenza media inferiore	coloro che hanno conseguito una licenza di scuola secondaria di primo grado che consenta l'accesso alle scuole secondarie di secondo grado.
Forniti di licenza elementare	coloro che hanno conseguito la licenza elementare o il certificato rilasciato da un corso di scuola popolare di tipo C (assimilabile alla licenza elementare).
Alfabeti privi di titolo di studio	coloro che hanno dichiarato di saper leggere e scrivere pur non avendo conseguito la licenza elementare, nonché gli scolari anche se iscritti alla 1 ^a elementare. Sono comprese in tale gruppo anche le persone che hanno conseguito il certificato di proscioglimento (3 ^a elementare) fino al 1955, anno nel quale tale certificato venne abolito. Poiché nel censimento del 1961 le persone fornite del certificato di proscioglimento vennero comprese tra le persone in possesso di licenza di scuola elementare, ai fini di un corretto confronto fra i dati di questi due censimenti occorre considerare congiuntamente i gruppi dei <i>forniti di licenza elementare</i> e degli <i>alfabeti privi di titolo di studio</i> .
Analfabeti	coloro che hanno dichiarato di non sapere leggere e scrivere.

CONDIZIONE PROFESSIONALE O NON PROFESSIONALE

La popolazione in condizione professionale è costituita dalle persone che nella settimana precedente la data del censimento risultavano occupate o disoccupate alla ricerca di nuova occupazione.

Occupati coloro che possiedono un'occupazione (in proprio o alle dipendenze) da cui traggono un profitto o una retribuzione. Sono considerati tali anche coloro che collaborano, senza avere un regolare rapporto di lavoro, con un familiare che svolge un'attività lavorativa in proprio.

Disoccupati alla ricerca di nuova occupazione coloro che hanno perduto una precedente occupazione alle dipendenze e sono alla ricerca attiva di una nuova occupazione, essendo in grado di accettarla se viene loro offerta.

La popolazione in condizione non professionale è costituita:

- a) da tutti i bambini e ragazzi con meno di 14 anni;
- b) dalle persone in cerca di prima occupazione;
- c) dalle casalinghe;
- d) dagli studenti;
- e) dalle persone ritirate dal lavoro;
- f) dagli altri censiti in età da 14 anni in poi che non rientrano nei gruppi di cui alle lettere da b) ad e). Tra questi ultimi sono compresi anche coloro che stanno assolvendo gli obblighi di leva; tali persone al censimento del 1971 venivano attribuite alla popolazione in condizione professionale o a quella in condizione non professionale sulla base della condizione nella quale si trovavano prima dell'inizio del servizio di leva.

Si riportano di seguito le relative definizioni:

Persone in cerca di prima occupazione coloro che non hanno mai esercitato un'attività lavorativa o hanno cessato un'attività lavorativa in proprio e sono alla ricerca attiva di un'occupazione alle dipendenze essendo in grado di accettarla se viene loro offerta.

Casalinghe coloro che si dedicano prevalentemente alla cura della propria famiglia e della propria casa.

Studenti coloro che si dedicano prevalentemente allo studio.

Persone ritirate dal lavoro coloro che hanno cessato una attività lavorativa per raggiunti limiti di età o altra causa.

Anche ai fini del confronto con i dati del censimento del 1971, si precisa che **le persone in condizione professionale e quelle in cerca di prima occupazione confluiscono nella cosiddetta popolazione attiva. La popolazione in condizione non professionale depurata dalle persone in cerca di prima occupazione, costituisce invece la popolazione non attiva.**

In ordine sempre ai confronti temporali, è necessario tener presente che nei precedenti censimenti si è utilizzato il concetto di condizione *abituale*, non essendo previsto che la risposta ai quesiti sull'attività professionale dovesse essere fornita facendo riferimento alla data del censimento. Con le innovazioni introdotte è stato recepito il criterio seguito nelle rilevazioni correnti delle forze di lavoro.

PROFESSIONE

Per professione s'intende l'attività individuale esercitata dalle persone costituenti la popolazione attiva, ad esclusione delle persone in cerca di prima occupazione. La specificazione della professione, cioè la *qualificazione tecnologica* dell'attività individuale è determinata dal genere di lavoro o di servizio esplicito (ad esempio: industriale, commerciante, medico, avvocato, contabile, falegname, ebanista, fabbro ferraio, elettricista... ecc.).

Il lavoro connesso con l'esercizio di una professione è caratterizzato da uno sforzo fisico o intellettuale da parte della persona, nonché dall'oggetto sul quale tale sforzo viene esercitato. In relazione alla prevalenza ed alla natura di questi vari elementi si è soliti fare distinzione tra lavoro prevalentemente intellettuale e lavoro prevalentemente manuale. Le attività di carattere prevalentemente intellettuale sono comunemente designate come *professioni o arti liberali*; quelle di carattere prevalentemente manuale come *arti o mestieri*. Tuttavia, per semplicità di linguaggio, si designano usualmente con il termine *professioni* sia le professioni e arti liberali, sia le arti e i mestieri.

Per le persone addette al culto e i militari di carriera esercitanti una professione non inerente all'esercizio del culto o all'attività tipicamente militare è stata considerata l'attività di tipo civile da esse svolta (ad esempio: per un sacerdote secolare esercitante la professione di insegnante presso una scuola pubblica o privata si è considerata la professione di *insegnante*; per una suora infermiera si è considerata la professione di *infermiera*; per un capitano medico si è considerata la professione di *medico*, e così via).

Per le persone disoccupate è stata considerata la professione esercitata prima della disoccupazione.

Per notizie più analitiche si rinvia al volume dell'Istituto Centrale di Statistica — *Classificazione delle professioni*, Metodi e Norme, Serie C, n. 9, Maggio 1981.

Per la professione e i due caratteri seguenti (posizione nella professione ed attività economica) è necessario tener presente che le persone con più di una attività lavorativa hanno fornito le notizie facendo riferimento alla principale attività svolta, cioè a quella che per continuità di lavoro, per importanza economica o altre considerazioni era ritenuta da esse la prevalente.

POSIZIONE NELLA PROFESSIONE

Per posizione nella professione s'intende la condizione della persona espletante un'attività economica in rapporto all'unità locale in cui viene svolta l'attività stessa.

Nel presente volume le posizioni nella professione risultano raggruppate nel modo seguente:

Imprenditori, liberi professionisti:

imprenditori — coloro che gestiscono in proprio un'impresa (azienda agricola, industriale, commerciale, ecc.), nella quale non impiegano l'opera manuale propria o di familiari, ma quella di dipendenti;

liberi professionisti — coloro che esercitano in proprio una professione o arte liberale (notaio, medico, ingegnere, avvocato, ecc.).

Lavoratori in proprio: coloro che gestiscono un'azienda agricola, una piccola azienda industriale, una bottega artigiana, un negozio o un esercizio pubblico partecipandovi col proprio lavoro manuale. In tale posizione sono compresi anche i coltivatori diretti, i mezzadri e simili, i soci di cooperative aventi figura di lavoratori in proprio e chi lavora nel proprio domicilio direttamente per conto di consumatori e non su commissione di imprese.

Coadiuvanti: coloro che collaborano con un familiare che svolge un'attività lavorativa in proprio, senza avere un rapporto di lavoro regolato da contratto.

Dirigenti e impiegati:

dirigenti — coloro che ricoprono un ruolo caratterizzato da un elevato grado di professionalità, autonomia e potere decisionale. Per la Pubblica Amministrazione si considerano in tale posizione le qualifiche previste dal D.P.R. 30 giugno 1972, n. 748, nonché le qualifiche equivalenti presso tutte le altre Amministrazioni, siano esse a carattere centrale o locale. Per gli appartenenti alle FF.AA. e corpi similari sono considerati come dirigenti gli ufficiali con grado superiore a quello di tenente colonnello o posizioni assimilate;

appartenenti alla carriera direttiva — coloro che con diverso grado di responsabilità, discrezionalità di poteri e autonomia, esercitano una funzione direttiva (tecnica o amministrativa). Per gli appartenenti alle FF.AA. e corpi similari sono considerati come direttivi gli ufficiali con grado inferiore a quello di colonnello o posizioni assimilate;

impiegati — coloro che esercitano una funzione di concetto o esecutiva tecnica o amministrativa;

appartenenti alle categorie speciali (intermedi) — coloro che esercitano una funzione intermedia tra quella degli impiegati e quella degli operai specializzati vale a dire chi guida e controlla, con apporto di adeguata competenza tecnico-pratica, gruppi di altri lavoratori.

Lavoratori dipendenti:

capi operai — coloro che svolgono una attività per la cui esecuzione si richiedono conoscenze di tipo specialistico ed hanno eventualmente responsabilità di guida di personale;

operai specializzati o qualificati — coloro che svolgono una attività per la cui esecuzione si richiedono adeguate cognizioni tecnico-pratiche conseguite o in istituti professionali o mediante istruzione equivalente o acquisite con il necessario tirocinio e pratica, nonché chi esegue con perizia il lavoro manuale affidatogli essendo in possesso di specifiche capacità tecnico-pratiche;

operai comuni — coloro che eseguono lavori di carattere manuale e non sono compresi nelle categorie precedenti (manovale, bracciante agricolo, ecc.);

altri lavoratori dipendenti — coloro che esercitano mansioni di usciere, bidello, guardiano e simili;

apprendisti — coloro che esercitano un'attività lavorativa per l'apprendimento di una professione ed il successivo conseguimento di una qualifica;

lavoranti a domicilio — coloro che lavorano nel proprio domicilio esclusivamente o prevalentemente su commissione di imprese (industriali, commerciali, artigiane) e non direttamente per conto di consumatori;

graduati o militari di carriera delle FF.AA. o figure similari dei corpi di polizia e sicurezza interna — gli appartenenti alle FF.AA. e corpi similari con grado fino a caporal maggiore o assimilati, nonché i vigili urbani e del fuoco.

RAMO DI ATTIVITÀ ECONOMICA

Per ramo di attività economica s'intende il campo di attività in cui viene esercitata la professione, arte o mestiere. Esso è determinato, di norma, in base all'attività (unica o prevalente) delle singole *unità locali* in cui il censito svolge la propria professione, arte o mestiere (ad esempio: azienda agricola, stabilimento industriale, bottega artigiana, negozio, esercizio pubblico, sede o filiale bancaria e assicurativa, ospedale, gabinetto medico, studio professionale, ministero, amministrazione comunale). I rami in cui si articola la classificazione delle attività economiche sono i seguenti:

0. — Agricoltura, caccia, foreste e pesca
1. — Energia, gas e acqua
 - 1.A — Estrazione di combustibili solidi, liquidi e gassosi; industria petrolifera
 - 1.B — Energia elettrica, gas e acqua
2. — Industrie estrattive, industrie manifatturiere per la trasformazione di minerali non energetici e prodotti derivati; industrie chimiche
3. — Industrie manifatturiere per la lavorazione e la trasformazione dei metalli; meccanica di precisione
4. — Industrie manifatturiere alimentari, tessili, delle pelli e cuoio, dell'abbigliamento, del legno, mobili e altre industrie manifatturiere
5. — Industria delle costruzioni e delle installazioni di impianti per l'edilizia
6. — Commercio, pubblici esercizi e alberghi; riparazioni di beni di consumo e di veicoli
 - 6.A — Commercio, pubblici esercizi e alberghi
 - 6.B — Riparazioni di beni di consumo e di veicoli
7. — Trasporti e comunicazioni
8. — Credito e assicurazione, servizi prestati alle imprese; noleggio
 - 8.A — Credito e assicurazione
 - 8.B — Servizi prestati alle imprese; noleggio
9. — Pubblica amministrazione; servizi pubblici e privati
 - 9.A — Pubblica amministrazione
 - 9.B — Servizi pubblici e privati

Si fa presente che non risulta possibile procedere ad un completo confronto dei dati per ramo di attività economica con i corrispondenti dati del 1971, in quanto la relativa classificazione ha subito una profonda revisione (cfr. Istituto Centrale di Statistica — *Classificazione delle attività economiche, Metodi e Norme, Serie C, n. 8, Maggio 1981*), essendo stato necessario renderla ragguagliabile alla NACE (Nomenclatura generale delle attività economiche nelle Comunità Europee) concordata in sede comunitaria.

ABITAZIONE, STANZA, ALTRO TIPO DI ALLOGGIO

Ai fini del censimento, per abitazione s'intende un insieme di vani, o anche un vano solo, destinato funzionalmente ad uso di alloggio, che dispone di un ingresso indipendente su strada, pianerottolo, cortile, terrazza, ballatoio, e simili e che alla data del censimento è occupata o è destinata ad essere occupata da una famiglia o da più famiglie coabitanti.

Un'abitazione si considera occupata se in essa abitano una o più persone aventi la dimora abituale nel Comune di censimento, anche se temporaneamente assenti alla data del censimento stesso; non occupata se in essa non abita alcuna persona o se è abitata solo da persone temporaneamente presenti nel Comune di censimento (è il caso ad esempio di studenti che frequentano un corso di studi nel Comune di censimento).

È da considerare non occupata l'abitazione:

- disponibile per la vendita o l'affitto;
- utilizzabile per vacanza in quanto chi ne dispone la occupa soltanto in uno o più periodi dell'anno (abitazioni ubicate generalmente in località turistiche);
- utilizzabile per lavoro, cioè se trattasi di abitazione secondaria che viene occupata saltuariamente da chi ne dispone per motivi di lavoro (ad esempio: casa di campagna destinata ai lavori agricoli nell'epoca del raccolto, abitazione secondaria situata generalmente in un Comune diverso da quello di dimora abituale utilizzata per lo svolgimento della propria attività lavorativa);
- non occupata per altro motivo in quanto già venduta o affittata, ma non ancora occupata; non più occupata da chi ne dispone, per trasferimento a seguito di emigrazione definitiva verificatasi in particolare nelle zone montane di spopolamento.

Il titolo di godimento dell'abitazione fa riferimento al titolo in base al quale la famiglia dispone dell'abitazione stessa. I titoli di godimento considerati sono:

- *proprietà*, alla quale è stato assimilato l'usufrutto; sotto tale voce sono comprese anche le abitazioni a riscatto;
- *affitto*, che comprende anche il subaffitto;
- *altro titolo*, per i casi di uso gratuito dell'abitazione, di godimento per prestazione di servizi, ecc.

L'epoca di costruzione o di ricostruzione fa riferimento all'anno di ultimazione della costruzione o ricostruzione. Nel caso in cui l'abitazione sia stata costruita in anno posteriore a quello del relativo fabbricato, a seguito di ricostruzione parziale, ampliamento o sopraelevazione, è stato considerato l'anno di termine della ricostruzione, dell'ampliamento o della sopraelevazione.

Per quanto concerne la superficie dell'abitazione è da tener presente che essa fa riferimento alla superficie dei pavimenti delle stanze e dei vani accessori con esclusione della superficie di balconi, terrazze, verande, cantine, garages, portici, loggiati, solai, cortili, ecc.

Per stanza s'intende un locale, facente parte di un'abitazione, che riceve aria e luce dall'esterno ed ha dimensioni tali da consentire la collocazione di un letto lasciando lo spazio utile per il movimento di una persona. La cucina, se risponde a tale definizione, è considerata stanza.

Per altro tipo di alloggio s'intende il locale che, pur non essendo funzionalmente destinato ad abitazione di una famiglia (cantina, soffitta, magazzino, negozio, ufficio, ecc.) ovvero non avendo le caratteristiche proprie dell'abitazione (roulotte, natante, grotta, carrozzone, ecc.), risulta alla data del censimento occupato di fatto da una o più famiglie residenti.

FABBRICATO

Per fabbricato s'intende qualsiasi costruzione, comprendente almeno un'abitazione, isolata da vie o spazi vuoti oppure separata da altre costruzioni mediante muri maestri che si elevano, senza soluzione di continuità, dalle fondamenta al tetto, che disponga di uno o più accessi all'esterno e che possa avere una o più scale autonome.

3. — AVVERTENZE ALLE TAVOLE

TAVOLE COMUNALI

Tavola 1:

— l'elenco dei Comuni che hanno subito variazioni territoriali e di nome tra il 1971 ed il 1981 è riportato in Appendice (punto C);

— i dati sulla superficie territoriale dei Comuni sono stati forniti dagli Uffici Tecnici Erariali; si fa presente che eventuali variazioni di superficie di minima entità non segnalate in Appendice sono conseguenti a verifiche periodiche effettuate dagli stessi Uffici Tecnici Erariali.

Per quanto concerne le superfici delle zone di territorio in contestazione tra due o più Comuni (Appendice punto D) rilevate in sede di predisposizione delle basi territoriali del censimento, è da tener presente che esse costituiscono un *di cui* delle superfici totali dei Comuni.

Ai fini dell'imputazione delle superfici contestate alla superficie totale dell'uno o dell'altro Comune interessato, si è avuto riguardo alle circoscrizioni comunali, quali risultano delimitate sulle carte topografiche al 25.000 edite dall'Istituto Geografico Militare, nel presupposto che tali circoscrizioni facciano riferimento alle medesime risultanze catastali da cui sono desunte le superfici dei Comuni.

In mancanza di altro valido criterio, l'attribuzione delle superfici contestate è stata necessariamente omessa nei pochi casi in cui i confini comunali sono rimasti indefiniti anche sulla cartografia I.G.M.;

— la densità della popolazione residente (numero medio di abitanti per Km²) è data dal rapporto fra il totale della popolazione residente di ciascun Comune e la superficie territoriale del Comune stesso espressa in Km².

Tavola 2:

tra le persone temporaneamente assenti per motivi di lavoro risultano anche quelle che hanno seguito familiari recatisi in altri Comuni o all'estero per motivi di lavoro.

Tavola 6:

per corso di formazione professionale s'intende un corso che abbia tutti i seguenti requisiti:

- durata non inferiore a tre mesi;
- rilascio di un attestato;
- utilizzazione per migliorare o adeguare la capacità professionale.

Tavole 9 e 10:

i rami in cui si articola la classificazione delle attività economiche risultano così raggruppati:

- agricoltura, caccia, foreste e pesca: ramo 0;
- industrie: rami 1, 2, 3, 4 e 5;
- altre attività: rami 6, 7, -8 e 9.

Tavola 12:

le persone che lavorano e frequentano un corso di studi regolare e/o di formazione professionale sono comprese fra gli *occupati*; le persone che frequentano un corso regolare di studi ed un corso di formazione professionale sono comprese fra gli *scolari e studenti*; in quest'ultimo gruppo sono pure compresi i bambini che frequentano la scuola materna.

Tavola 14:

per l'individuazione delle famiglie composte da coniugi, coniugi e figli, genitori e figli, si è fatto riferimento alla figura del capo famiglia e quindi, nel caso di questa tavola, la famiglia composta ad esempio dal capo famiglia e da uno dei suoi genitori risulta sotto la voce *altro tipo di famiglia*.

Tavola 15:

per il calcolo del numero medio di occupanti per stanza non si è tenuto conto delle stanze adibite esclusivamente ad altro uso.

Tavola 19:

per quanto concerne l'acqua potabile di acquedotto e il gabinetto, l'espressione *fuori dell'abitazione* sta ad intendere che il servizio si trova o nel corpo del fabbricato che comprende l'abitazione (ballatoio, pianerottolo, ecc.) o nel cortile, giardino o orto annessi al fabbricato stesso, a disposizione dei soli occupanti dell'abitazione o del fabbricato e non del pubblico in genere.

Si fa inoltre presente che per *bagno* s'intende un impianto di vasca e/o doccia.

Tavola 22:

è da tener presente che le abitazioni che dispongono di servizi installati sommate a quelle che non ne dispongono danno il totale abitazioni solo nel caso in cui sia sempre stata fornita risposta ai relativi quesiti.

TAVOLE PROVINCIALI

Tavole 4, 12, 13, 18, 30:

cfr. nota alle tavole comunali 9 e 10 (nella tavola 13 è enucleato altresì il ramo "commercio, pubblici servizi, alberghi, riparazioni di beni di consumo e di veicoli").

Tavola 9:

per notizie sui contenuti delle singole categorie vedi Appendice (punto E); la popolazione attiva in condizione professionale considerata in tale tavola comprende anche i militari in servizio di leva.

Tavole 10 e 13:

le posizioni nella professione risultano raggruppate nel modo seguente:

- *indipendenti*: imprenditori, liberi professionisti, lavoratori in proprio, coadiuvanti;
- *dipendenti*: tutte le altre.

Tavola 18:

i componenti in condizione non professionale sono stati classificati secondo il settore di attività economica dei componenti in condizione professionale.

Tavola 20:

le famiglie che occupano un'abitazione o un altro tipo di alloggio sono quelle che occupano l'alloggio a titolo principale.

Tavola 22:

nella voce *altre convivenze* sono comprese le convivenze militari e di altri corpi accasermati.

Tavola 28:

sono considerate solo le famiglie che occupano le abitazioni a titolo principale.

Tavole 30 e 31:

i dati fanno riferimento alle persone che nel mercoledì precedente la data di compilazione del modello si sono recate al lavoro o a scuola rientrando nella stessa giornata alla propria dimora abituale.

Ai fini di una corretta interpretazione dei dati occorre tener presente che:

- i lavoratori-studenti hanno fatto riferimento al luogo di lavoro;
- coloro che esercitano la professione su mezzi di trasporto (autisti, ferrovieri, tramvieri, piloti, marittimi, ecc.) hanno indicato il luogo da cui prendono servizio (posteggio, stazione, deposito, aeroporto, porto, ecc.);
- il mezzo di trasporto è quello utilizzato per compiere il tratto più lungo (in termini di distanza e non di tempo) del tragitto casa/luogo di lavoro o studio.

Con riferimento alla Tav. 31, si precisa che tra gli studenti sono compresi i bambini che frequentano la scuola materna e le persone che frequentano corsi di formazione professionale.

4. — Diffusione dei dati

Allo scopo di favorire un'ampia utilizzazione dei dati raccolti con il censimento, si precisa quanto segue:

a) ad integrazione delle tavole riportate nel presente fascicolo, sono state elaborate le tavole non destinate alla pubblicazione, ma comunque disponibili per gli utilizzatori, riportate in Appendice (punto F);

b) sia le tavole pubblicate che quelle di cui alla lettera a) possono essere fornite su nastro magnetico;

c) le 23 tavole, contenenti i dati comunali, possono essere fornite per sezione di censimento; le 31 tavole, contenenti i dati provinciali, possono essere fornite per Comune, rispettivamente su tabulato o nastro magnetico;

d) le richieste comportano il rimborso delle spese vive sostenute per l'approntamento del supporto e devono essere inoltrate a:

**Istituto Centrale di Statistica, Servizio Censimenti — Rep. CENS/A, Via Cesare Balbo, 16
— 00100 Roma.**

5. — Qualità dei dati

Il problema del controllo della qualità dei dati, che costituisce una delle fasi più delicate di ogni indagine statistica, si presenta ancor più accentuato in occasione delle operazioni censuarie, dalla raccolta dei dati alla pubblicazione dei risultati.

Per assicurare, nei limiti del possibile, il più alto livello di attendibilità e coerenza dei risultati, l'Istituto ha previsto particolari procedure di controllo già nel corso delle operazioni di raccolta dei dati. In tale fase gli Uffici Comunali di Censimento, assistiti dagli Uffici Provinciali di Censimento, dagli Ispettori Provinciali e da Funzionari dell'ISTAT dislocati in tutte le Province, hanno provveduto alla revisione quantitativa dei *Fogli di famiglia* accertando che tutte le unità oggetto di rilevazione (abitazioni, famiglie e convivenze) fossero state censite. Al termine delle operazioni di raccolta dei dati gli Uffici Comunali di Censimento hanno provveduto alla revisione qualitativa dei questionari di rilevazione provvedendo a codificare le notizie che per loro natura non risultavano precodificate.

Nella fase di registrazione dei dati su supporto informatico (i tracciati records sono riportati in Appendice) l'Istituto ha posto in atto le misure necessarie ad assicurare la validità dell'operazione, inserendo nelle convenzioni stipulate con quelle Regioni, Amministrazioni provinciali e comunali che, a norma dell'art. 40, del D.P.R. 28 settembre 1981, n. 542, hanno provveduto ad eseguire in proprio tale lavorazione, oltre alla verifica anche il rispetto di particolari vincoli idonei ad assicurare in corrispondenza dei vari quesiti, la compatibilità dei codici registrati.

Analoghe procedure sono state seguite per il materiale fatto registrare direttamente a cura dell'ISTAT.

In entrambi i casi, è stata attivata una procedura di controllo effettuando una nuova verifica su un campione del materiale registrato. Tale operazione ha consentito di accertare che il livello di errore attribuibile all'approntamento dell'input è risultato generalmente inferiore al 5 per mille.

Il controllo finale sulla validità dei risultati è stato attuato attraverso una complessa procedura elettronica per la messa a punto quantitativa e qualitativa del materiale.

Trattasi di una procedura articolata in varie fasi di lavoro, succintamente illustrate nei punti che seguono.

1) *Verifica della sequenzialità dei dati indicativi dei Fogli di famiglia e di convivenza* (codici di Provincia, Comune, sezione e numero d'ordine del Foglio).

In tale sede sono state tra l'altro individuate eventuali situazioni irregolari con specifico riferimento alla completezza delle risposte fornite ai singoli quesiti del *Foglio di famiglia*. Questa analisi ha evidenziato, in alcuni casi, la necessità di dover ricorrere sistematicamente ai singoli questionari di rilevazione per una ulteriore revisione, codifica e nuova registrazione degli stessi.

2) *Messa a punto qualitativa dei Fogli di censimento*.

I records registrati sono stati sottoposti al vaglio di un complesso programma di controllo che prevede l'imposizione automatica, sotto determinate condizioni, dei codici eventualmente mancanti o non validi e l'aggiustamento dei codici registrati in caso di accertata incongruenza. Tale controllo esteso agli incroci tra le modalità previste dal piano di pubblicazione, è stato dapprima effettuato all'interno del singolo tipo record e poi esteso tra tipi records.

In altri termini si è assicurata:

- la completezza delle risposte per singolo quesito all'interno dello stesso tipo record;
- la congruità delle risposte fornite relativamente ad ogni tipo record scegliendo all'interno di esso un carattere come fondamentale;
- la congruità delle risposte fornite tra i records relativi alla stessa famiglia o convivenza, in corrispondenza di alcuni quesiti ritenuti come fondamentali.

I controlli di congruità e i conseguenti aggiustamenti sono stati effettuati sulla base di standards conosciuti.

In particolare i quesiti scelti come riferimento (*specie dell'alloggio* per il record dell'abitazione; *anno di nascita* e, per le caratteristiche occupazionali, *la professione*, per i records relativi alle persone) sono stati ritenuti validi solo se confermati dalla presenza di determinate informazioni in altri quesiti ad essi strettamente connessi. In caso contrario si è proceduto alla loro rettifica sulla base di indicazioni desunte dagli altri quesiti. Da segnalare, infine, che gli interventi sui singoli quesiti avvengono nell'ambito della logica che li lega, come specificato in seguito.

Per fornire ulteriori elementi conoscitivi, nei prospetti che seguono sono riportati, a livello provinciale, i valori percentuali degli aggiustamenti effettuati sui quesiti del foglio di famiglia distintamente per:

Interventi di tipo 1

- annullamento delle risposte fornite a particolari quesiti per i quali, sotto determinate condizioni, non era prevista risposta; interventi relativi a casi di mancata risposta; codici non validi.

Interventi di tipo 2

- interventi relativi ad incongruità logiche riscontrate all'interno del quesito o dei quesiti.

Interventi di tipo 3

- interventi relativi ad incongruità logiche tra tipi records.

Le percentuali degli aggiustamenti sono calcolate sul totale delle frequenze relative alle risposte fornite in relazione al quesito considerato.

PROVINCIA DI PARMA

Incidenza percentuale degli aggiustamenti effettuati per tipo di intervento e quesito

A - ABITAZIONI

QUESITI	TIPO 1	TIPO 2	QUESITI	TIPO 1	TIPO 2
Specie dell'alloggio	—	0,16	Superficie	0,89	1,37
Caratteristiche del fabbricato	3,88	0,35	Acqua potabile	0,24	..
Proprietario	0,70	0,01	Gabinetto	0,28	0,39
Titolo di godimento	1,67	..	— scarico	3,09	0,14
Epoca di costruzione	1,36	0,01	Bagno	0,25	—
Stanze:			Elettricità	0,12	—
— adibite ad abitazione	0,16	0,11	Riscaldamento	0,22	0,55
— cucina	—	0,49			
— adibite ad altro uso	—	0,26	TOTALE	1,40	0,28

B - POPOLAZIONE RESIDENTE E TEMPORANEAMENTE PRESENTE

QUESITI	TIPO 1	TIPO 2	QUESITI	TIPO 1	TIPO 2
Relazione di parentela e posizione nella convivenza	..	0,32	Frequenza corso professionale	2,19	0,09
Sesso	0,01	0,07	Condizione 1981	0,21	0,20
Stato civile	0,07	0,23	Ore lavorate nella settimana	0,04	—
Luogo di nascita	0,08	..	Professione	0,41	2,35
Data di nascita	0,03	0,01	Posizione nella professione	1,96	10,02
Cittadinanza	0,05	—	Attività economica	1,71	8,32
Presenza e motivo dell'assenza	0,04	0,10	Condizione 1976	3,14	0,60
Residenza 1976	0,07	0,04	Pendolarità - luogo di lavoro o di studio	—	2,41
Istruzione	0,14	0,72	Pendolarità - altri quesiti	6,99	—
Corso regolare di studi	2,00	1,27	TOTALE	1,24	0,62
Frequenza scuola materna	0,24	0,07			

C - VERIFICHE DI CONGRUITÀ TRA RECORDS

TIPO 3	
Specie di alloggio	0,43
Relazione di parentela	0,30
Annullamenti di records doppi e/o anomali	0,01
Mancati accoppiamenti tra famiglia principale e famiglia/e coabitanti (*)	1,51

(*) Percentuale calcolata sul totale delle famiglie coabitanti e le relative famiglie principali.

Il materiale relativo alla Provincia di Parma non ha evidenziato carenze di rilievo ed inoltre non ha richiesto l'effettuazione di rifacimenti o nuove codifiche.

A scopo esemplificativo, distintamente per tipo di intervento, si riportano di seguito alcuni casi verificatisi con maggior frequenza.

Per gli interventi di tipo 1 ai quesiti relativi alla *condizione professionale o non professionale nella settimana precedente la data del censimento* e alla *condizione professionale o non professionale nell'ottobre del '76* doveva essere fornita risposta solo se la persona aveva compiuto, alla data del censimento, rispettivamente i 14 ed i 19 anni.

Per gli interventi di tipo 2:

— il quesito *stanze* è stato messo in relazione con la superficie dell'abitazione verificando la congruità del dato della superficie media per stanza;


— nell'ambito del quesito relativo alla *condizione professionale o non professionale nella settimana precedente la data del censimento* sono stati messi in relazione la *professione, arte o mestiere esercitato*, la *posizione nella professione* e la *categoria di attività economica*. I codici delle tre caratteristiche occupazionali sono stati collegati tra loro mediante una tabella a tripla entrata verificandone la reciproca compatibilità e sostituendo successivamente gli eventuali codici non validi. Il codice non valido è stato individuato in funzione di quelli ritenuti validi. Per alcune particolari professioni è stata inoltre controllata la compatibilità tra la professione, l'età ed il titolo di studio.

Per i quesiti relativi al *luogo di studio o di lavoro, tempo impiegato e mezzo utilizzato per gli spostamenti*, in considerazione della difficoltà di effettuare, in alcuni casi, una netta distinzione tra i due tipi di interventi, sono stati convenzionalmente attribuiti al tipo 1 quelli derivanti dai controlli di congruità delle varie risposte fornite all'interno del quesito ivi comprese le verifiche derivanti dalle risposte sul *tempo impiegato e mezzo utilizzato* per gli spostamenti extracomunali.


Sono stati attribuiti al tipo 2 quelli relativi al confronto tra *luogo di studio o di lavoro* ed alcune caratteristiche rilevate per lo stesso individuo. In particolare per tutti coloro per i quali era prevista una risposta al *luogo di studio o di lavoro* si è verificata l'esistenza e la compatibilità del codice indicato. Così ad esempio per coloro che si sono dichiarati *lavoranti a domicilio per conto d'impres*e è stato controllato che il codice fosse quello corrispondente a *lavora nella propria abitazione*.

Tra gli interventi di tipo 3 si segnala quello relativo al mancato accoppiamento tra il codice della famiglia principale ed il codice della famiglia o delle famiglie coabitanti. Tale inconveniente è da attribuirsi alla diversità dei codici che ne avrebbero dovuto consentire l'esatto accoppiamento.

Da segnalare infine che, nel periodo immediatamente successivo alla raccolta dei dati, l'ISTAT ha attivato tre distinte indagini campionarie: la prima con lo scopo di verificare il grado di copertura del censimento; la seconda con l'obiettivo di raccogliere, con riferimento ad alcuni fondamentali caratteri della popolazione residente, informazioni sulla qualità dei risultati; la terza tendente ad accertare la corrispondenza tra i risultati del censimento e la posizione anagrafica delle famiglie. I risultati delle predette indagini formeranno oggetto di pubblicazione.



parte prima
dati comunali



TAV. 1 - Superficie territoriale e densità - Popolazione residente e popolazione presente, per sesso

Codice dei Comuni	COMUNI	Superficie territoriale km ²	Densità ab/km ²	POPOLAZIONE RESIDENTE			POPOLAZIONE PRESENTE			
				Maschi	Femmine	TOTALE	Maschi	Femmine	TOTALE	
									N.	di cui temporaneamente presente
001	ALBARETO	103,95	23	1.174	1.225	2.399	1.138	1.198	2.336	22
002	BARDI	189,48	20	1.900	1.938	3.838	1.788	1.826	3.614	102
003	BEDONIA	167,83	31	2.613	2.637	5.250	2.527	2.569	5.096	17
004	BERCETO	131,58	23	1.521	1.492	3.013	1.512	1.475	2.987	105
005	BORE	43,17	32	725	637	1.362	657	578	1.235	17
006	BORGO VAL DI TARO	152,30	48	3.561	3.745	7.306	3.591	3.766	7.357	244
007	BUSSETO	76,44	98	3.608	3.852	7.460	3.521	3.785	7.306	62
008	CALESTANO	57,17	33	961	953	1.914	910	895	1.805	22
009	COLLECCHIO	58,79	184	5.381	5.412	10.793	5.279	5.345	10.624	72
010	COLORNO	48,67	147	3.468	3.677	7.145	3.477	3.719	7.196	173
011	COMPIANO	37,15	33	623	620	1.243	607	609	1.216	11
012	CORNIGLIO	166,09	20	1.617	1.643	3.260	1.580	1.615	3.195	16
013	FELINO	38,31	138	2.628	2.668	5.296	2.559	2.633	5.192	37
014	FIDENZA	95,15	251	11.595	12.306	23.901	11.528	12.429	23.957	548
015	FONTANELLATO	53,90	114	3.019	3.112	6.131	2.977	3.107	6.084	69
016	FONTEVIVO	25,92	164	2.101	2.143	4.244	2.063	2.124	4.187	29
017	FORNOVO DI TARO	57,65	103	2.916	3.050	5.966	2.961	3.016	5.977	187
018	LANGHIRANO	70,82	101	3.512	3.626	7.138	3.482	3.607	7.089	77
019	LESIGNANO DE'BAGNI	47,53	54	1.289	1.254	2.543	1.263	1.227	2.490	15
020	MEDESANO	88,80	86	3.845	3.773	7.618	3.795	3.741	7.536	66
021	MEZZANI	28,65	85	1.191	1.238	2.429	1.164	1.236	2.400	21
022	MONCHIO DELLE CORTI	69,14	23	801	783	1.584	765	766	1.531	31
023	MONTECHIARUGOLO	48,01	162	3.837	3.932	7.769	4.158	4.157	8.315	661
024	NEVIANO DEGLI ARDUINI	105,87	37	1.998	1.972	3.970	1.967	1.955	3.922	89
025	NOCETO	79,64	119	4.633	4.811	9.444	4.620	4.793	9.413	144
026	PALANZANO	70,33	25	903	849	1.752	856	823	1.679	9
027	PARMA	260,77	687	84.496	94.523	179.019	85.927	95.526	181.453	6.549
028	PELLEGRINO PARMENSE	82,35	20	873	782	1.655	849	760	1.609	15
029	POLESINE PARMENSE	25,01	64	784	822	1.606	756	806	1.562	7
030	ROCCABIANCA	40,15	86	1.650	1.806	3.456	1.620	1.792	3.412	32
031	SALA BAGANZA	30,91	127	1.953	1.968	3.921	1.956	1.960	3.916	92
032	SALSOMAGGIORE TERME	81,68	221	8.586	9.442	18.028	9.657	11.366	21.023	3.497
033	SAN SECONDO PARMENSE	38,20	127	2.374	2.461	4.835	2.384	2.495	4.879	143
034	SISSA	42,90	88	1.855	1.918	3.773	1.817	1.898	3.715	52
035	SOLIGNANO	73,57	24	919	851	1.770	896	855	1.751	25
036	SORAGNA	45,39	89	2.012	2.040	4.052	1.984	2.046	4.030	64
037	SORBOLO	39,59	176	3.436	3.523	6.959	3.398	3.496	6.894	46
038	TERENZO	72,34	19	691	697	1.388	657	663	1.320	27
039	TIZZANO VAL PARMA	78,21	34	1.365	1.332	2.697	1.281	1.258	2.539	38
040	TORNOLO	69,34	26	880	909	1.789	847	887	1.734	4
041	TORRILE	37,30	104	2.004	1.878	3.882	1.973	1.862	3.835	37
042	TRAVERSETOLO	54,61	115	3.029	3.251	6.280	2.978	3.229	6.207	31
043	TRECASALI	29,05	88	1.270	1.294	2.564	1.251	1.274	2.525	28
044	VALMOZZOLA	67,88	15	530	492	1.022	510	475	985	9
045	VARANO DE'MELEGARI	64,44	33	1.067	1.044	2.111	1.049	1.031	2.080	26
046	VARSÌ	79,79	28	1.199	1.072	2.271	1.134	1.019	2.153	54
048	ZIBELLO	23,50	100	1.104	1.242	2.346	1.083	1.216	2.299	37
	TOTALE PROVINCIA	3.449,32	116	193.497	206.695	400.192	194.752	208.908	403.660	13.659

TAV. 2 - Popolazione residente temporaneamente assente per sesso, luogo di presenza e motivo dell'assenza

Codice dei Comuni	COMUNI	IN ALTRI COMUNI				ALL'ESTERO				TOTALE	
		TOTALE		di cui per motivi di lavoro		TOTALE		di cui per motivi di lavoro		MF	M
		MF	M	MF	M	MF	M	MF	M		
001	ALBARETO	64	34	33	17	21	14	12	9	85	48
002	BARDI	153	71	78	38	173	91	106	58	326	162
003	BEDONIA	168	94	87	47	3	—	2	—	171	94
004	BERCETO	124	65	46	25	7	4	4	3	131	69
005	BORE	123	63	81	39	21	13	15	10	144	76
006	BORGO VAL DI TARO	164	92	50	28	29	18	9	9	193	110
007	BUSSETO	184	106	64	39	32	16	22	13	216	122
008	CALESTANO	126	58	43	22	5	3	5	3	131	61
009	COLLECCHIO	210	122	55	26	31	18	23	14	241	140
010	COLORNO	117	73	33	19	5	4	3	3	122	77
011	COMPIANO	38	21	20	8	—	—	—	—	38	21
012	CORNIGLIO	75	40	35	19	6	6	5	5	81	46
013	FELINO	130	75	40	20	11	7	11	7	141	82
014	FIDENZA	442	278	139	88	50	35	35	28	492	313
015	FONTANELLATO	112	74	13	9	4	2	3	2	116	76
016	FONTEVIVO	85	48	24	14	1	1	—	—	86	49
017	FORNOVO DI TARO	160	91	27	15	16	14	13	13	176	105
018	LANGHIRANO	110	55	24	11	16	11	6	5	126	66
019	LESIGNANO DE'BAGNI	64	28	3	—	4	3	3	3	68	31
020	MEDESANO	137	77	51	28	11	9	8	7	148	86
021	MEZZANI	46	33	3	3	4	3	2	1	50	36
022	MONCHIO DELLE CORTI	76	39	34	15	8	6	7	5	84	45
023	MONTECHIARUGOLO	107	69	20	12	8	6	7	5	115	75
024	NEVIANO DEGLI ARDUINI	118	60	41	18	19	12	2	2	137	72
025	NOCETO	164	101	36	24	11	9	3	3	175	110
026	PALANZANO	73	45	39	21	9	6	8	6	82	51
027	PARMA	3.631	2.083	910	576	484	315	261	200	4.115	2.398
028	PELLEGRINO PARMENSE	35	16	17	5	26	15	25	15	61	31
029	POLESINE PARMENSE	46	26	4	4	5	3	4	3	51	29
030	ROCCABIANCA	70	41	19	13	6	4	1	1	76	45
031	SALA BAGANZA	88	48	22	11	9	5	7	3	97	53
032	SALSOMAGGIORE TERME	422	239	139	81	80	55	52	41	502	294
033	SAN SECONDO PARMENSE	91	58	21	13	8	4	7	4	99	62
034	SISSA	106	57	34	20	4	3	1	1	110	60
035	SOLIGNANO	37	28	15	10	7	5	5	3	44	33
036	SORAGNA	79	45	14	8	7	7	6	6	86	52
037	SORBOLO	103	63	24	13	8	7	4	3	111	70
038	TERENZO	87	43	56	34	8	5	5	5	95	48
039	TIZZANO VAL PARMA	162	82	72	35	34	20	27	18	196	102
040	TORNOLO	55	31	30	18	4	3	3	2	59	34
041	TORRILE	81	54	19	15	3	2	1	1	84	56
042	TRAVERSETOLO	99	60	22	15	5	3	3	2	104	63
043	TRE CASALI	65	30	18	6	2	2	2	2	67	32
044	VALMOZZOLA	34	19	6	3	12	6	7	2	46	25
045	VARANO DE'MELEGARI	56	31	26	14	1	1	1	1	57	32
046	VARSÌ	151	80	90	46	21	12	13	10	172	92
048	ZIBELLO	80	43	42	22	4	3	2	2	84	46
	TOTALE PROVINCIA	8.948	5.089	2.719	1.567	1.243	791	751	539	10.191	5.880

TAV. 3 - Popolazione residente per sesso e stato civile

Codice dei Comuni	COMUNI	MASCHI					FEMMINE				
		CELIBI	CONIUGATI	SEPARATI LEGALMENTE	VEDOVI	DIVORZIATI	NUBILI	CONIUGATE	SEPARATE LEGALMENTE	VEDOVE	DIVORZIATE
001	ALBARETO	501	601	4	68	—	402	610	3	209	1
002	BARDI	862	951	6	77	4	610	944	—	383	1
003	BEDONIA	1.192	1.285	6	128	2	921	1.270	9	435	2
004	BERCETO	671	755	5	87	3	449	759	10	273	1
005	BORE	351	327	4	43	—	197	324	1	115	—
006	BORGO VAL DI TARO	1.518	1.876	17	141	9	1.233	1.880	12	614	6
007	BUSSETO	1.477	1.967	23	136	5	1.276	1.978	20	574	4
008	CALESTANO	399	504	7	50	1	269	510	5	167	2
009	COLLECCHIO	2.227	2.955	29	164	6	1.735	2.987	29	654	7
010	COLORNO	1.463	1.878	24	98	5	1.188	1.879	26	578	6
011	COMPIANO	280	310	1	31	1	204	297	—	118	1
012	CORNIGLIO	691	851	7	65	3	463	842	3	334	1
013	FELINO	1.119	1.416	12	75	6	893	1.411	15	347	2
014	FIDENZA	4.835	6.318	74	355	13	4.054	6.324	102	1.793	33
015	FONTANELLATO	1.279	1.626	16	95	3	1.010	1.635	13	450	4
016	FONTEVIVO	859	1.178	9	51	4	684	1.165	7	284	3
017	FORNOVO DI TARO	1.207	1.595	15	96	3	958	1.594	23	469	6
018	LANGHIRANO	1.431	1.944	17	113	7	1.146	1.942	13	520	5
019	LESIGNANO DE'BAGNI	536	702	5	43	3	370	700	8	171	5
020	MEDESANO	1.586	2.087	28	141	3	1.163	2.098	17	493	2
021	MEZZANI	471	673	5	39	3	341	669	3	222	3
022	MONCHIO DELLE CORTI	388	368	9	36	—	225	364	2	190	2
023	MONTECHIARUGOLO	1.605	2.090	35	102	5	1.319	2.096	30	478	9
024	NEVIANO DEGLI ARDUINI	830	1.049	6	107	6	549	1.059	2	362	—
025	NOCETO	1.932	2.541	22	136	2	1.535	2.536	23	710	7
026	PALANZANO	383	454	3	61	2	241	437	1	167	3
027	PARMA	34.034	46.992	973	2.224	273	31.969	47.234	1.243	13.567	510
028	PELLEGRINO PARMENSE	432	387	4	49	1	258	388	—	135	1
029	POLESINE PARMENSE	320	427	6	28	3	231	422	4	163	2
030	ROCCABIANCA	675	908	5	59	3	538	923	6	337	2
031	SALA BAGANZA	831	1.051	11	55	5	636	1.046	13	269	4
032	SALSOMAGGIORE TERME	3.425	4.756	89	280	36	2.925	4.807	96	1.552	62
033	SAN SECONDO PARMENSE	987	1.318	9	58	2	752	1.318	7	378	6
034	SISSA	726	1.056	8	64	1	528	1.052	7	329	2
035	SOLIGNANO	394	486	6	31	2	246	484	4	117	—
036	SORAGNA	851	1.085	13	60	3	657	1.081	8	293	1
037	SORBOLO	1.405	1.916	13	99	3	1.079	1.922	25	495	2
038	TERENZO	297	359	1	34	—	184	358	—	152	3
039	TIZZANO VAL PARMA	588	704	6	66	1	360	683	5	284	—
040	TORNOLO	401	436	3	37	3	331	432	1	142	3
041	TORRILE	882	1.046	15	59	2	610	1.040	10	217	1
042	TRAVERSETOLO	1.234	1.693	19	77	6	1.078	1.698	17	453	5
043	TRECasALI	518	696	11	44	1	391	698	—	202	3
044	VALMOZZOLA	247	253	—	29	1	139	254	—	98	1
045	VARANO DE'MELEGARI	474	553	3	35	2	317	555	6	164	2
046	VARSÌ	562	568	4	65	—	312	565	1	193	1
048	ZIBELLO	460	599	3	42	—	370	603	10	257	2
	TOTALE PROVINCIA	79.836	105.590	1.591	6.033	447	67.346	105.873	1.840	30.907	729

TAV. 4 - Popolazione residente

A —

Codice dei Comuni	COMUNI	CLASSI QUINQUENNALI DI ETÀ (anni)										
		Meno di 5	5 - 9	10 - 14	15 - 19	20 - 24	25 - 29	30 - 34	35 - 39	40 - 44	45 - 49	50 - 54
001	ALBARETO	92	134	119	115	137	115	139	116	135	109	163
002	BARDI	139	158	188	223	189	177	190	186	210	214	247
003	BEDONIA	207	299	288	294	297	294	335	303	335	327	303
004	BERCETO	95	155	180	136	184	146	180	151	160	152	189
005	BORE	61	68	91	83	74	61	68	58	92	97	92
006	BORGO VAL DI TARO	270	402	432	467	438	416	429	390	457	421	457
007	BUSSETO	314	402	486	460	468	419	485	436	510	512	526
008	CALESTANO	75	83	121	130	113	98	104	92	119	133	126
009	COLLECCHIO	505	646	757	764	672	701	751	703	808	721	770
010	COLORNO	334	395	417	418	424	421	457	417	507	496	520
011	COMPIANO	31	55	47	54	53	80	77	71	69	81	68
012	CORNIGLIO	102	141	177	178	167	154	158	148	169	174	250
013	FELINO	278	323	368	368	361	327	364	366	371	322	381
014	FIDENZA	947	1.301	1.593	1.641	1.459	1.417	1.584	1.370	1.820	1.699	1.777
015	FONTANELLATO	267	356	409	419	390	350	380	360	419	429	426
016	FONTEVIVO	203	248	283	286	282	260	325	286	273	279	302
017	FORNOVO DI TARO	205	362	390	408	383	335	404	397	427	411	399
018	LANGHIRANO	306	430	465	494	426	454	462	414	524	472	531
019	LESIGNANO DE'BAGNI	154	145	132	159	153	178	173	131	148	141	189
020	MEDESANO	375	483	481	443	479	491	526	496	524	514	509
021	MEZZANI	93	100	154	135	155	140	124	138	149	174	178
022	MONCHIO DELLE CORTI	55	79	70	104	79	93	86	68	88	77	118
023	MONTECHIARUGOLO	414	506	590	538	480	482	565	548	565	548	489
024	NEVIANO DEGLI ARDUINI	127	160	169	246	235	183	153	186	256	239	289
025	NOCETO	410	563	587	651	627	572	639	580	624	625	638
026	PALANZANO	64	90	89	97	102	82	98	108	95	82	134
027	PARMA	6.863	10.205	12.026	12.734	11.436	11.065	12.647	12.146	13.624	12.202	12.602
028	PELLEGRINO PARMENSE	70	79	96	100	86	82	76	89	108	115	134
029	POLESINE PARMENSE	55	95	84	84	104	78	93	88	99	90	111
030	ROCCABIANCA	153	176	209	202	212	173	205	187	226	233	247
031	SALA BAGANZA	200	282	281	247	250	240	345	280	273	252	210
032	SALSOMAGGIORE TERME	709	894	1.078	1.128	1.065	1.049	1.121	1.116	1.307	1.198	1.365
033	SAN SECONDO PARMENSE	216	268	280	324	283	286	344	242	325	322	351
034	SISSA	154	185	207	216	203	210	211	210	241	252	278
035	SOLIGNANO	78	92	100	111	119	99	101	87	95	123	116
036	SORAGNA	198	212	233	270	245	224	265	218	259	256	275
037	SORBOLO	348	418	490	488	434	466	471	429	520	481	507
038	TERENZO	45	72	69	60	74	62	66	73	83	83	94
039	TIZZANO VAL PARMA	90	121	123	135	145	125	126	137	142	163	184
040	TORNOLO	61	90	87	123	85	89	84	86	101	117	113
041	TORRILE	221	286	301	249	287	281	299	263	289	258	235
042	TRAVERSETOLO	316	357	410	408	434	406	456	330	404	375	433
043	TRE CASALI	114	144	166	156	157	164	178	138	180	172	183
044	VALMOZZOLA	47	35	42	41	50	36	53	38	44	47	75
045	VARANO DE' MELEGARI	88	117	147	138	101	106	120	129	148	128	137
046	VARSÌ	82	101	122	121	129	103	137	99	104	133	160
048	ZIBELLO	94	109	152	131	126	132	126	136	148	148	152
	TOTALE PROVINCIA	16.325	22.422	25.786	26.777	24.852	23.922	26.780	25.040	28.574	26.597	28.033

per sesso e classe di età'

TOTALE

TOTALE						PARTICOLARI CLASSI DI ETÀ' (anni)									Codice dei Comuni
55 - 59	60 - 64	65 - 69	70 - 74	75 e più	TOTALE	Meno di 3	3 - 5	6 - 10	11 - 13	14 - 17	18	19 - 20	21 - 24		
178	151	202	206	288	2.399	53	61	134	75	86	20	48	120	001	
283	232	387	333	482	3.838	75	90	163	113	172	53	87	144	002	
362	277	440	375	514	5.250	106	158	290	183	238	59	102	249	003	
222	199	262	242	360	3.013	49	76	153	116	118	28	59	151	004	
118	76	101	98	124	1.362	36	41	61	59	79	16	16	69	005	
513	403	555	545	711	7.306	142	212	406	258	378	90	176	347	006	
540	370	533	450	549	7.460	179	205	443	277	365	106	186	369	007	
156	121	130	131	182	1.914	43	44	91	76	105	20	58	85	008	
748	544	629	491	583	10.793	291	336	684	426	652	138	284	533	009	
527	359	499	405	549	7.145	193	218	399	271	318	82	175	332	010	
101	80	102	107	167	1.243	14	26	60	26	36	13	21	44	011	
278	243	304	259	358	3.260	66	64	144	110	139	37	69	136	012	
357	238	316	249	307	5.296	160	178	344	209	301	66	145	295	013	
1.856	1.157	1.507	1.225	1.548	23.901	527	651	1.377	929	1.357	313	616	1.171	014	
403	300	422	349	452	6.131	149	184	376	238	327	89	176	302	015	
292	224	246	229	226	4.244	117	140	251	177	221	55	116	225	016	
426	329	392	323	375	5.966	111	153	384	229	332	70	164	305	017	
519	377	471	379	414	7.138	165	222	448	266	401	108	177	334	018	
176	149	164	170	181	2.543	93	92	142	69	134	28	61	124	019	
561	403	454	397	482	7.618	197	273	477	300	378	77	171	388	020	
200	166	184	160	179	2.429	53	61	108	100	111	33	53	118	021	
146	117	140	125	139	1.584	31	41	76	36	80	14	46	63	022	
459	365	453	363	404	7.769	218	295	529	361	455	91	195	384	023	
350	275	336	316	450	3.970	77	81	154	108	177	54	97	189	024	
693	486	635	501	613	9.444	222	286	593	347	516	134	235	505	025	
155	99	144	137	176	1.752	31	47	91	52	81	27	30	83	026	
13.083	9.482	10.396	8.474	10.034	179.019	3.805	4.843	10.711	7.282	10.231	2.539	4.770	9.083	027	
141	70	121	122	166	1.655	38	45	90	57	73	18	44	66	028	
133	90	134	116	152	1.606	35	38	89	56	67	21	31	85	029	
249	201	232	215	336	3.456	85	99	184	122	177	37	76	172	030	
252	158	224	212	215	3.921	116	145	284	171	194	40	111	199	031	
1.460	972	1.220	1.034	1.312	18.028	415	452	948	611	942	224	442	840	032	
370	267	295	304	358	4.835	121	162	260	169	241	62	129	227	033	
299	226	275	262	344	3.773	92	94	187	129	177	45	84	157	034	
137	105	137	120	150	1.770	46	55	89	54	96	23	40	97	035	
312	226	258	267	334	4.052	102	135	221	129	219	50	108	194	036	
446	318	404	350	389	6.959	198	232	430	280	400	100	179	359	037	
115	104	122	96	170	1.388	22	33	73	42	56	10	24	60	038	
217	176	239	253	321	2.897	53	55	129	79	95	26	59	118	039	
152	116	143	159	183	1.789	40	37	88	53	97	20	40	71	040	
235	156	174	165	183	3.882	126	158	283	174	222	50	104	227	041	
481	288	417	338	427	6.280	179	200	383	246	328	81	168	340	042	
198	136	147	130	201	2.564	64	80	140	107	136	30	54	126	043	
89	57	101	113	154	1.022	29	24	38	22	35	9	16	42	044	
142	115	159	148	188	2.111	46	56	134	75	128	23	49	80	045	
195	122	216	181	266	2.271	41	63	101	76	95	26	55	98	046	
180	113	176	136	287	2.346	58	51	126	90	104	20	65	98	048	
29.505	21.238	25.598	21.760	26.983	400.192	9.109	11.292	23.366	15.435	21.670	5.275	10.211	19.804		

segue TAV. 4 — Popolazione residente

B —

Codice dei Comuni	COMUNI	CLASSI QUINQUENNALI DI ETÀ (anni)										
		Meno di 5	5 - 9	10 - 14	15 - 19	20 - 24	25 - 29	30 - 34	35 - 39	40 - 44	45 - 49	50 - 54
001	ALBARETO	43	64	59	50	72	73	71	65	81	54	78
002	BARDI	81	82	89	113	92	97	106	109	110	112	123
003	BEDONIA	111	145	143	146	163	149	191	160	190	177	166
004	BERCETO	56	84	104	72	107	77	93	87	97	74	98
005	BORE	31	30	49	47	41	38	41	32	56	48	49
006	BORGO VAL DI TARO	140	206	237	233	220	212	236	201	242	217	231
007	BUSSETO	141	195	258	213	238	209	237	228	271	266	258
008	CALESTANO	38	43	69	74	62	57	49	47	58	76	63
009	COLLECCHIO	282	351	384	360	345	352	384	345	427	370	384
010	COLORNO	180	201	205	215	206	209	235	210	252	257	250
011	COMPIANO	20	30	27	30	39	42	42	38	38	41	34
012	CORNIGLIO	58	86	87	95	94	83	93	85	98	88	117
013	FELINO	142	175	184	185	184	165	177	185	209	166	191
014	FIDENZA	477	643	795	883	765	725	782	693	906	823	868
015	FONTANELLATO	129	170	220	221	209	179	183	190	221	210	230
016	FONTEVIVO	100	137	139	155	131	124	171	142	149	138	148
017	FORNOVO DI TARO	99	204	214	224	188	180	197	194	211	206	210
018	LANGHIRANO	142	227	251	248	208	244	240	208	255	241	285
019	LESIGNANO DE'BAGNI	89	80	67	82	69	89	105	69	75	76	89
020	MEDESANO	202	249	266	218	236	253	268	250	293	268	282
021	MEZZANI	51	51	82	69	81	74	64	74	73	81	104
022	MONCHIO DELLE CORTI	27	42	32	55	48	59	56	44	47	42	64
023	MONTECHIARUGOLO	203	264	297	287	237	227	284	286	286	280	261
024	NEVIANO DEGLI ARDUINI	59	88	107	125	123	105	83	94	142	136	152
025	NOCETO	228	285	291	336	320	286	323	302	324	312	312
026	PALANZANO	33	52	45	47	62	47	54	55	56	44	72
027	PARMA	3.495	5.231	6.176	6.491	5.825	5.448	6.191	5.968	6.559	5.915	5.799
028	PELLEGRINO PARMENSE	35	43	51	48	48	48	37	51	61	63	83
029	POLESINE PARMENSE	30	46	52	44	59	40	43	51	51	47	53
030	ROCCABIANCA	89	76	106	96	112	99	103	93	117	108	134
031	SALA BAGANZA	107	144	147	139	118	103	191	149	148	139	107
032	SALSOMAGGIORE TERME	385	472	545	574	555	511	570	561	639	584	646
033	SAN SECONDO PARMENSE	105	143	138	169	160	152	186	121	166	158	169
034	SISSA	78	93	112	118	98	115	110	110	124	120	137
035	SOLIGNANO	39	55	54	61	60	57	57	47	53	64	60
036	SORAGNA	101	109	122	136	136	114	150	109	132	135	137
037	SORBOLO	181	231	248	255	210	250	236	223	251	251	249
038	TERENZO	27	43	36	32	42	32	35	43	44	43	45
039	TIZZANO VAL PARMA	53	58	70	79	79	73	68	81	67	88	106
040	TORNOLO	26	47	50	59	49	52	47	49	55	58	57
041	TORRILE	115	159	163	142	137	140	158	144	141	139	123
042	TRAVERSETOLO	173	169	197	208	230	192	239	169	207	192	212
043	TRE CASALI	61	82	96	71	78	79	96	69	87	86	96
044	VALMOZZOLA	22	20	26	29	25	21	29	24	26	30	42
045	VARANO DE'MELEGARI	41	60	79	63	51	58	63	68	79	75	66
046	VARSÌ	45	47	67	67	77	59	82	57	67	77	93
048	ZIBELLO	50	59	87	64	70	60	67	71	75	72	80
	TOTALE PROVINCIA	8.420	11.571	13.323	13.728	12.759	12.058	13.523	12.651	14.316	13.247	13.613

per sesso e classe di età'

MASCHI

						PARTICOLARI CLASSI DI ETÀ' (anni)									Codice dei Comuni
55 - 59	60 - 64	65 - 69	70 - 74	75 e più	TOTALE	Meno di 3	3 - 5	6 - 10	11 - 13	14 - 17	18	19 - 20	21 - 24		
83	60	103	108	110	1.174	20	33	67	33	42	6	23	64	001	
150	100	182	154	200	1.900	41	52	86	55	82	30	40	71	002	
156	120	202	175	219	2.613	53	88	142	93	118	29	55	130	003	
102	86	130	110	144	1.521	28	46	83	66	63	16	33	88	004	
70	35	52	43	63	725	17	24	26	30	45	11	7	38	005	
241	161	261	244	279	3.561	69	114	205	152	183	44	91	178	006	
258	167	258	198	213	3.608	73	108	213	143	189	43	83	193	007	
75	59	64	61	66	961	26	21	46	40	62	10	41	40	008	
379	262	299	234	223	5.381	166	184	361	217	319	67	148	260	009	
274	181	229	192	172	3.468	101	114	213	129	160	41	93	156	010	
54	34	50	44	60	623	10	14	31	17	23	5	14	32	011	
134	121	138	106	134	1.617	34	44	82	55	71	20	32	82	012	
182	117	153	114	99	2.628	83	97	181	99	150	29	82	149	013	
894	547	689	545	560	11.595	262	334	694	439	734	160	325	615	014	
195	137	191	167	167	3.019	74	87	184	136	161	46	103	158	015	
149	114	110	106	88	2.101	63	65	142	81	119	26	59	107	016	
193	146	174	148	128	2.916	51	84	213	128	184	36	83	150	017	
228	185	225	169	156	3.512	80	106	238	142	215	48	87	160	018	
88	81	81	77	72	1.289	59	44	77	39	63	15	32	58	019	
259	178	227	193	203	3.845	108	138	257	163	193	46	73	193	020	
83	81	85	78	60	1.191	32	31	51	56	54	17	33	60	021	
63	58	65	53	46	801	14	23	39	15	40	5	29	39	022	
226	158	221	161	159	3.837	110	150	270	183	242	44	101	188	023	
163	129	168	149	175	1.998	35	40	88	65	94	28	53	99	024	
324	238	280	234	238	4.633	116	167	294	169	262	74	116	262	025	
69	54	67	62	84	903	14	26	51	25	41	15	20	47	026	
6.010	4.261	4.536	3.329	3.262	84.496	1.930	2.483	5.462	3.783	5.197	1.335	2.408	4.620	027	
76	27	63	64	75	873	16	28	48	29	35	6	23	40	028	
61	39	65	48	55	784	19	19	43	35	38	11	20	46	029	
126	87	109	78	117	1.650	54	47	86	61	89	17	36	89	030	
118	82	84	103	74	1.953	63	72	149	87	122	14	56	92	031	
664	429	554	456	441	8.586	221	251	499	306	475	111	242	426	032	
185	134	138	133	117	2.374	64	79	129	88	123	33	75	124	033	
152	106	131	112	139	1.855	45	46	95	70	103	21	44	75	034	
66	45	70	63	68	919	25	28	52	25	58	13	19	49	035	
156	112	117	120	126	2.012	47	68	123	70	111	25	53	107	036	
214	159	165	152	161	3.436	104	120	237	138	217	51	92	166	037	
49	49	66	50	55	691	16	17	45	23	27	5	13	34	038	
105	89	109	127	113	1.365	31	31	63	41	60	14	29	70	039	
60	57	74	70	70	880	16	15	53	30	49	4	24	40	040	
134	77	74	75	83	2.004	62	89	161	90	124	25	66	99	041	
217	141	190	155	138	3.029	92	115	181	118	175	39	79	178	042	
105	69	59	62	74	1.270	32	47	79	63	64	15	26	62	043	
47	26	46	50	67	530	16	10	21	16	22	7	9	21	044	
70	55	76	77	86	1.067	24	25	70	39	60	10	26	40	045	
98	56	102	75	130	1.199	23	34	47	41	47	20	37	54	046	
89	48	79	50	83	1.104	33	24	75	46	53	10	33	56	048	
13.894	9.757	11.611	9.374	9.652	193.497	4.672	5.882	12.052	7.969	11.158	2.697	5.266	10.105		

segue TAV. 4 — Popolazione residente

C —

Codice dei Comuni	COMUNI	CLASSI QUINQUENNALI DI ETÀ (anni)										
		Meno di 5	5 - 9	10 - 14	15 - 19	20 - 24	25 - 29	30 - 34	35 - 39	40 - 44	45 - 49	50 - 54
001	ALBARETO	49	70	60	65	65	42	68	51	54	55	85
002	BARDI	58	76	99	110	97	80	84	77	100	102	124
003	BEDONIA	96	154	145	148	134	145	144	143	145	150	137
004	BERCETO	39	71	76	64	77	69	87	64	63	78	91
005	BORE	30	38	42	36	33	23	27	26	36	49	43
006	BORGO VAL DI TARO	130	196	195	234	218	204	193	189	215	204	226
007	BUSSETO	173	207	228	247	230	210	248	208	239	246	268
008	CALESTANO	37	40	52	56	51	41	55	45	61	57	63
009	COLLECCHIO	223	295	373	404	327	349	367	358	381	351	386
010	COLORNO	154	194	212	203	218	212	222	207	255	239	270
011	COMPIANO	11	25	20	24	14	38	35	33	31	40	34
012	CORNIGLIO	44	55	90	83	73	71	65	63	71	86	133
013	FELINO	136	148	184	183	177	162	187	181	162	156	190
014	FIDENZA	470	658	798	758	694	692	802	677	914	876	909
015	FONTANELLATO	138	186	189	198	181	171	197	170	198	219	196
016	FONTEVIVO	103	111	144	131	151	136	154	144	124	141	154
017	FORNOVO DI TARO	106	158	176	184	195	155	207	203	216	205	189
018	LANGHIRANO	164	203	214	246	218	210	222	206	269	231	246
019	LESIGNANO DE'BAGNI	65	65	65	77	84	89	68	62	73	65	100
020	MEDESANO	173	234	215	225	243	238	258	246	231	246	227
021	MEZZANI	42	49	72	66	74	66	60	64	76	93	74
022	MONCHIO DELLE CORTI	28	37	38	49	31	34	30	24	41	35	54
023	MONTECHIARUGOLO	211	242	293	251	243	255	281	262	279	268	228
024	NEVIANO DEGLI ARDUINI	68	72	62	121	112	78	70	92	114	103	137
025	NOCETO	182	278	296	315	307	286	316	278	300	313	326
026	PALANZANO	31	38	44	50	40	35	44	53	39	38	62
027	PARMA	3.368	4.974	5.850	6.243	5.611	5.617	6.456	6.178	7.065	6.287	6.803
028	PELLEGRINO PARMENSE	35	36	45	52	38	34	39	38	47	52	51
029	POLESINE PARMENSE	25	49	32	40	45	38	50	37	48	43	58
030	ROCCABIANCA	64	100	103	106	100	74	102	94	109	125	113
031	SALA BAGANZA	93	138	134	108	132	137	154	131	125	113	103
032	SALSOMAGGIORE TERME	324	422	533	554	510	538	551	555	668	614	719
033	SAN SECONDO PARMENSE	111	125	142	155	123	134	158	121	159	164	182
034	SISSA	76	92	95	98	105	95	101	100	117	132	141
035	SOLIGNANO	39	37	46	50	59	42	44	40	42	59	56
036	SORAGNA	97	103	111	134	109	110	115	109	127	121	138
037	SORBOLO	167	187	242	233	224	216	235	206	269	230	258
038	TERENZO	18	29	33	28	32	30	31	30	39	40	49
039	TIZZANO VAL PARMA	37	63	53	56	66	52	58	56	75	75	78
040	TORNOLO	35	43	37	64	36	37	37	37	46	59	56
041	TORRILE	106	127	138	107	150	141	141	119	148	119	112
042	TRAVERSETOLO	143	188	213	200	204	214	217	161	197	183	221
043	TRECASALI	53	62	70	85	79	85	82	69	93	86	87
044	VALMOZZOLA	25	15	16	12	25	15	24	14	18	17	33
045	VARANO DE' MELEGARI	47	57	68	75	50	48	57	61	69	53	71
046	VARSÌ	37	54	55	54	52	44	55	42	37	56	67
048	ZIBELLO	44	50	65	67	56	72	59	65	73	76	72
	TOTALE PROVINCIA	7.905	10.851	12.463	13.049	12.093	11.864	13.257	12.389	14.258	13.350	14.420

per sesso e classe di età'

FEMMINE

						PARTICOLARI CLASSI DI ETÀ' (anni)									Codice dei Comuni
55 - 59	60 - 64	65 - 69	70 - 74	75 e più	TOTALE	Meno di 3	3 - 5	6 - 10	11 - 13	14 - 17	18	19 - 20	21 - 24		
95	91	99	98	178	1.225	33	28	67	42	44	14	25	56	001	
133	132	205	179	282	1.938	34	38	77	58	90	23	47	73	002	
206	157	238	200	295	2.637	53	70	148	90	120	30	47	119	003	
120	113	132	132	216	1.492	21	30	70	50	55	12	26	63	004	
48	41	49	55	61	637	19	17	35	29	34	5	9	31	005	
272	242	294	301	432	3.745	73	98	201	106	195	46	85	169	006	
282	203	275	252	336	3.852	106	97	230	134	176	63	103	176	007	
81	62	66	70	116	953	17	23	45	36	43	10	17	45	008	
369	282	330	257	360	5.412	125	152	323	209	333	71	136	273	009	
253	178	270	213	377	3.677	92	104	186	142	158	41	82	176	010	
47	46	52	63	107	620	4	12	29	9	13	8	7	12	011	
144	122	166	153	224	1.643	32	20	62	55	68	17	37	54	012	
175	121	163	135	208	2.668	77	81	163	110	151	37	63	146	013	
962	610	818	680	988	12.306	265	317	683	490	623	153	291	556	014	
208	163	231	182	285	3.112	75	97	192	102	166	43	73	144	015	
143	110	136	123	138	2.143	54	75	109	96	102	29	57	118	016	
233	183	218	175	247	3.050	60	69	171	101	148	34	81	155	017	
291	192	246	210	258	3.626	85	116	210	124	186	60	90	174	018	
88	68	83	93	109	1.254	34	48	65	30	71	13	29	66	019	
302	225	227	204	279	3.773	89	135	220	137	185	31	98	195	020	
117	85	99	82	119	1.238	21	30	57	44	57	16	20	58	021	
83	59	75	72	93	783	17	18	37	21	40	9	17	24	022	
233	207	232	202	245	3.932	108	145	259	178	213	47	94	196	023	
187	146	168	167	275	1.972	42	41	66	43	83	26	44	90	024	
369	248	355	267	375	4.811	106	119	299	178	254	60	119	243	025	
86	45	77	75	92	849	17	21	40	27	40	12	10	36	026	
7.073	5.221	5.860	5.145	6.772	94.523	1.875	2.360	5.249	3.499	5.034	1.204	2.362	4.463	027	
65	43	58	58	91	782	22	17	42	28	38	12	21	26	028	
72	51	69	68	97	822	16	19	46	21	29	10	11	39	029	
123	114	123	137	219	1.806	31	52	98	61	88	20	40	83	030	
134	76	140	109	141	1.968	53	73	135	84	72	26	55	107	031	
796	543	666	578	871	9.442	194	201	449	305	467	113	200	414	032	
185	133	157	171	241	2.461	57	83	131	81	118	29	54	103	033	
147	120	144	150	205	1.918	47	48	92	59	74	24	40	82	034	
71	60	67	57	82	851	21	27	37	29	38	10	21	48	035	
156	114	141	147	208	2.040	55	67	98	59	108	25	55	87	036	
232	159	239	198	228	3.523	94	112	193	142	183	49	87	193	037	
66	55	56	46	115	697	6	16	28	19	29	5	11	26	038	
112	87	130	126	208	1.332	22	24	66	38	35	12	30	48	039	
92	59	69	89	113	909	24	22	35	23	48	16	16	31	040	
101	79	100	90	100	1.878	64	69	122	84	98	25	38	128	041	
264	147	227	183	289	3.251	87	85	202	128	153	42	89	162	042	
93	67	88	68	127	1.294	32	33	61	44	72	15	28	64	043	
42	31	55	63	87	492	13	14	17	6	13	2	7	21	044	
72	60	83	71	102	1.044	22	31	64	36	68	13	23	40	045	
97	66	114	106	136	1.072	18	29	54	35	48	6	18	44	046	
91	65	97	86	204	1.242	25	27	51	44	51	10	32	42	048	
15.611	11.481	13.987	12.386	17.331	206.695	4.437	5.410	11.314	7.466	10.512	2.578	4.945	9.699		

TAV. 5 - Popolazione residente in età da 6 anni in poi

Codice dei Comuni	COMUNI	FORNITI DI TITOLO DI STUDIO							
		LAUREA		DIPLOMA		LICENZA MEDIA INFERIORE		LICENZA ELEMENTARE	
		MF	M	MF	M	MF	M	MF	M
001	ALBARETO	24	16	206	84	338	195	933	498
002	BARDI	32	24	285	114	578	311	1.384	716
003	BEDONIA	67	34	417	212	952	497	2.159	1.127
004	BERCETO	31	19	263	142	494	282	1.168	623
005	BORE	7	5	57	25	245	148	565	312
006	BORGO VAL DI TARO	170	96	833	360	1.339	754	2.876	1.446
007	BUSSETO	129	72	735	366	1.409	779	3.347	1.588
008	CALESTANO	24	13	127	66	378	218	705	374
009	COLLECCHIO	158	101	1.150	596	2.144	1.154	4.849	2.353
010	COLORNO	89	59	777	393	1.366	747	3.023	1.424
011	COMPIANO	19	11	97	56	198	109	531	277
012	CORNIGLIO	22	19	217	111	480	263	1.526	782
013	FELINO	80	54	585	282	916	492	2.373	1.175
014	FIDENZA	518	300	3.146	1.595	5.175	2.779	9.551	4.541
015	FONTANELLATO	76	45	490	257	1.193	650	2.685	1.338
016	FONTEVIVO	50	32	354	181	858	461	1.851	924
017	FORNOVO DI TARO	59	40	698	324	1.198	712	2.497	1.192
018	LANGHIRANO	95	68	657	309	1.432	777	3.204	1.573
019	LESIGNANO DE'BAGNI	37	28	176	94	494	254	990	500
020	MEDESANO	103	72	695	350	1.269	686	3.540	1.783
021	MEZZANI	21	12	176	98	443	243	1.188	569
022	MONCHIO DELLE CORTI	15	9	112	62	275	170	727	360
023	MONTECHIARUGOLO	143	99	817	382	1.539	828	3.166	1.585
024	NEVIANO DEGLI ARDUINI	36	23	239	120	690	370	1.737	929
025	NOCETO	127	85	986	495	1.987	1.104	4.019	1.882
026	PALANZANO	17	13	159	84	279	165	787	406
027	PARMA	8.633	5.195	27.538	13.386	40.278	21.078	69.566	30.696
028	PELLEGRINO PARMENSE	15	12	131	64	277	160	649	349
029	POLESINE PARMENSE	13	10	134	68	266	156	812	387
030	ROCCABIANCA	45	31	315	162	523	274	1.672	812
031	SALA BAGANZA	91	58	418	192	673	391	1.863	897
032	SALSOMAGGIORE TERME	333	215	2.324	1.141	4.384	2.152	6.868	3.231
033	SAN SECONDO PARMENSE	63	42	413	198	997	550	2.269	1.117
034	SISSA	41	31	392	205	564	305	1.678	859
035	SOLIGNANO	18	13	101	54	350	200	611	331
036	SORAGNA	54	34	362	175	795	471	1.824	880
037	SORBOLO	86	63	694	328	1.291	764	3.150	1.473
038	TERENZO	15	10	115	62	213	111	499	269
039	TIZZANO VAL PARMA	37	21	184	88	452	270	1.337	688
040	TORNOLO	8	4	113	64	332	177	923	456
041	TORRILE	34	29	400	191	738	420	1.760	912
042	TRAVERSETOLO	118	75	684	335	1.201	619	2.797	1.342
043	TRECASALI	45	30	241	119	474	250	1.220	608
044	VALMOZZOLA	5	1	56	33	142	77	619	323
045	VARANO DE'MELEGARI	22	17	127	62	438	232	848	438
046	VARSÌ	15	11	128	61	365	228	820	453
048	ZIBELLO	41	29	216	113	359	177	1.240	562
	TOTALE PROVINCIA	11.881	7.280	49.540	24.259	82.781	44.210	164.406	77.360

per sesso e grado di istruzione

TOTALE		ALFABETI PRIVI DI TITOLO DI STUDIO				ANALFABETI				TOTALE		Codice dei Comuni
		TOTALE		di cui in età da 55 anni in poi		TOTALE		di cui in età da 55 anni in poi				
MF	M	MF	M	MF	M	MF	M	MF	M	MF	M	
1.501	793	731	304	529	210	53	24	47	21	2.285	1.121	001
2.279	1.165	1.324	603	983	424	70	39	60	33	3.673	1.807	002
3.595	1.870	1.342	578	913	369	49	24	39	17	4.986	2.472	003
1.956	1.066	882	357	637	243	50	24	40	19	2.888	1.447	004
874	490	387	175	274	131	24	19	19	16	1.285	684	005
5.218	2.656	1.612	660	1.034	381	122	62	106	51	6.952	3.378	006
5.620	2.805	1.409	597	812	320	47	25	33	16	7.076	3.427	007
1.234	671	561	230	381	152	32	13	27	9	1.827	914	008
8.301	4.204	1.770	782	842	311	95	45	67	34	10.166	5.031	009
5.255	2.623	1.358	567	768	269	121	63	85	42	6.734	3.253	010
845	453	341	144	270	105	17	2	14	1	1.203	599	011
2.245	1.175	858	353	629	232	27	11	18	4	3.130	1.539	012
3.954	2.003	974	432	473	181	30	13	20	7	4.958	2.448	013
18.390	9.215	4.190	1.731	2.325	869	143	53	110	40	22.723	10.999	014
4.444	2.290	1.312	551	752	287	42	17	30	10	5.798	2.858	015
3.113	1.598	847	369	450	171	27	6	16	4	3.987	1.973	016
4.452	2.268	1.200	496	690	231	50	17	39	12	5.702	2.781	017
5.388	2.727	1.310	575	692	265	53	24	36	15	6.751	3.326	018
1.697	876	632	294	404	170	29	16	21	11	2.358	1.186	019
5.607	2.891	1.473	674	828	347	68	34	54	25	7.148	3.599	020
1.828	922	468	196	305	113	19	10	13	6	2.315	1.128	021
1.129	601	364	159	256	101	19	4	15	3	1.512	764	022
5.665	2.894	1.534	656	775	296	57	27	35	21	7.256	3.577	023
2.702	1.442	1.043	456	774	317	67	25	57	20	3.812	1.923	024
7.119	3.566	1.740	745	958	373	77	39	54	25	8.936	4.350	025
1.242	668	406	184	284	117	26	11	21	8	1.674	863	026
148.015	70.355	23.463	9.380	10.449	3.138	893	348	555	192	170.371	80.083	027
1.072	585	481	233	318	149	19	11	15	9	1.572	829	028
1.225	621	298	120	189	65	10	5	6	3	1.533	746	029
2.555	1.279	692	261	428	147	25	9	21	8	3.272	1.549	030
3.045	1.538	583	264	251	88	32	16	16	7	3.660	1.818	031
13.909	6.739	3.131	1.321	1.816	668	121	54	88	41	17.161	8.114	032
3.742	1.907	773	311	442	159	37	13	28	9	4.552	2.231	033
2.675	1.400	892	357	606	230	20	7	13	7	3.587	1.764	034
1.080	598	569	255	408	174	20	13	15	8	1.669	866	035
3.035	1.560	736	325	425	164	44	12	28	7	3.815	1.897	036
5.221	2.628	1.244	552	661	247	64	32	49	26	6.529	3.212	037
842	452	474	203	351	136	17	3	16	3	1.333	658	038
2.010	1.067	554	226	390	147	25	10	21	8	2.589	1.303	039
1.376	701	328	147	216	86	8	1	7	1	1.712	849	040
2.932	1.552	644	292	260	90	22	9	15	6	3.598	1.853	041
4.800	2.371	1.063	436	556	201	38	15	29	12	5.901	2.822	042
1.980	1.007	420	175	223	71	20	9	11	6	2.420	1.191	043
822	434	132	64	91	41	15	6	14	6	969	504	044
1.435	749	538	249	330	141	36	20	30	15	2.009	1.018	045
1.328	753	804	376	606	269	35	13	31	11	2.167	1.142	046
1.856	881	352	154	204	70	29	12	19	5	2.237	1.047	048
308.608	153.109	68.239	28.569	37.258	13.466	2.944	1.265	2.103	860	379.791	182.943	

TAV. 6 - Popolazione residente che frequenta corsi regolari di studio

Codice dei Comuni	COMUNI	CORSO REGOLARE DI STUDI							
		6 - 13		14 - 18		19 e più		TOTALE	
		MF	M	MF	M	MF	M	MF	M
001	ALBARETO	209	100	56	28	15	7	280	135
002	BARDI	274	140	121	58	40	20	435	218
003	BEDONIA	470	232	156	77	44	24	670	333
004	BERCETO	269	149	87	51	38	24	394	224
005	BORE	120	56	58	34	14	5	192	95
006	BORGO VAL DI TARO	661	355	326	157	142	68	1.129	580
007	BUSSETO	717	353	281	139	107	51	1.105	543
008	CALESTANO	167	86	75	45	39	19	281	150
009	COLLECCHIO	1.107	577	501	239	172	96	1.780	912
010	COLORNO	670	342	231	103	105	64	1.006	509
011	COMPIANO	85	48	20	13	22	14	127	75
012	CORNIGLIO	254	137	102	49	29	21	385	207
013	FELINO	552	280	226	103	90	53	868	436
014	FIDENZA	2.301	1.130	1.080	563	502	276	3.883	1.969
015	FONTANELLATO	613	319	228	100	91	52	932	471
016	FONTEVIVO	428	223	143	78	55	26	626	327
017	FORNOVO DI TARO	612	341	267	148	107	61	986	550
018	LANGHIRANO	713	380	285	139	82	49	1.080	568
019	LESIGNANO DE'BAGNI	210	115	78	38	23	13	311	166
020	MEDESANO	771	415	278	142	86	50	1.135	607
021	MEZZANI	208	107	83	38	42	26	333	171
022	MONCHIO DELLE CORTI	112	54	63	33	12	10	187	97
023	MONTECHIARUGOLO	890	453	331	181	102	56	1.323	690
024	NEVIANO DEGLI ARDUINI	262	153	132	63	28	15	422	231
025	NOCETO	939	463	378	187	170	93	1.487	743
026	PALANZANO	143	76	48	27	24	12	215	115
027	PARMA	17.964	9.231	8.693	4.265	5.027	2.738	31.684	16.234
028	PELLEGRINO PARMENSE	146	76	42	17	21	15	209	108
029	POLESINE PARMENSE	145	78	45	27	15	10	205	115
030	ROCCABIANCA	305	146	131	64	43	18	479	228
031	SALA BAGANZA	453	235	125	74	59	28	637	337
032	SALSOMAGGIORE TERME	1.555	804	764	365	381	219	2.700	1.388
033	SAN SECONDO PARMENSE	429	217	170	80	79	42	678	339
034	SISSA	316	165	130	71	49	34	495	270
035	SOLIGNANO	143	77	66	43	20	8	229	128
036	SORAGNA	349	193	148	64	50	25	547	282
037	SORBOLO	708	375	280	144	76	48	1.064	567
038	TERENZO	115	68	37	16	15	8	167	92
039	TIZZANO VAL PARMA	208	104	66	40	33	18	307	162
040	TORNOLO	141	83	73	34	11	7	225	124
041	TORRILE	457	251	130	66	34	22	621	339
042	TRAVERSETOLO	628	299	231	114	105	54	964	467
043	TRE CASALI	247	142	99	44	40	20	386	206
044	VALMOZZOLA	60	37	24	17	4	3	88	57
045	VARANO DE' MELEGARI	208	108	90	33	23	9	321	150
046	VARSÌ	177	88	65	39	11	5	253	132
048	ZIBELLO	216	121	68	35	27	11	311	167
	TOTALE PROVINCIA	38.727	19.982	17.111	8.485	8.304	4.547	64.142	33.014

e/o corsi di formazione professionale, per sesso e classe di età

		CORSO DI FORMAZIONE PROFESSIONALE										Codice dei Comuni
di cui occupati		14 - 16		17 - 19		20 e più		TOTALE		di cui occupati		
MF	M	MF	M	MF	M	MF	M	MF	M	MF	M	
4	2	11	8	2	2	5	—	18	10	4	—	001
8	6	5	3	1	—	5	4	11	7	5	3	002
4	4	6	3	4	—	6	3	16	6	5	3	003
4	2	10	6	1	—	4	2	15	8	1	1	004
2	2	13	8	2	1	2	1	17	10	1	—	005
16	13	16	11	20	5	35	14	71	30	19	8	006
17	7	37	17	12	4	23	13	72	34	21	14	007
6	3	11	10	1	1	4	2	16	13	3	2	008
38	26	66	42	28	15	26	18	120	75	25	21	009
25	15	9	7	11	6	49	26	69	39	47	29	010
3	3	2	2	1	—	3	2	6	4	2	1	011
8	8	9	7	2	—	4	3	15	10	4	3	012
19	13	14	7	10	5	15	9	39	21	14	10	013
72	44	101	61	41	17	100	50	242	128	84	45	014
14	7	29	14	10	6	16	4	55	24	10	3	015
14	7	25	19	6	1	11	6	42	26	7	4	016
11	8	10	9	12	7	20	11	42	27	17	12	017
15	13	26	14	3	1	15	6	44	21	11	5	018
5	3	4	4	3	—	2	2	9	6	1	1	019
11	8	32	21	7	2	13	6	52	29	11	6	020
10	7	6	1	1	—	9	4	16	5	7	3	021
1	1	4	4	1	—	5	5	10	9	5	5	022
20	13	36	25	6	1	30	14	72	40	26	13	023
4	3	14	10	14	8	8	4	36	22	5	3	024
28	18	32	15	19	9	44	23	95	47	32	22	025
1	—	—	—	1	1	2	—	3	1	1	—	026
1.012	620	719	425	340	120	886	440	1.945	985	670	358	027
7	5	4	4	1	—	5	3	10	7	2	1	028
4	4	7	4	4	2	7	4	18	10	9	5	029
5	4	12	8	3	—	9	4	24	12	6	3	030
13	11	14	11	1	—	11	6	26	17	9	6	031
93	56	96	61	42	15	72	35	210	111	54	29	032
11	9	20	15	7	2	21	7	48	24	20	7	033
8	7	8	5	3	—	14	2	25	7	10	1	034
3	2	7	6	4	2	3	2	14	10	3	3	035
5	4	22	13	13	6	20	9	55	28	16	9	036
9	6	34	22	6	1	15	6	55	29	19	6	037
4	1	3	2	1	—	4	1	8	3	3	1	038
3	2	8	7	—	—	4	2	12	9	3	2	039
3	3	2	1	3	1	—	—	5	2	—	—	040
9	5	12	6	6	3	7	5	25	14	9	6	041
18	12	12	9	7	5	19	10	38	24	13	8	042
5	4	4	4	—	—	7	4	11	8	7	4	043
2	2	3	3	1	1	1	1	5	5	—	—	044
1	1	9	7	1	—	2	1	12	8	2	1	045
3	2	14	11	1	—	2	2	17	13	2	2	046
1	1	—	—	3	—	3	2	6	2	3	2	048
1.579	997	1.538	952	666	250	1.568	778	3.772	1.980	1.228	671	

TAV. 7 - Popolazione residente attiva e non attiva per sesso**A — TOTALE**

Codice dei Comuni	COMUNI	POPOLAZIONE ATTIVA					POPOLAZIONE NON ATTIVA	TOTALE
		In condizione professionale			In cerca di prima occupazione	TOTALE		
		Occupati	Disoccupati	TOTALE				
001	ALBARETO	722	11	733	59	792	1.607	2.399
002	BARDI	1.251	25	1.276	78	1.354	2.484	3.838
003	BEDONIA	1.723	48	1.771	154	1.925	3.325	5.250
004	BERCETO	990	35	1.025	43	1.068	1.945	3.013
005	BORE	399	23	422	16	438	924	1.362
006	BORGO VAL DI TARO	2.371	55	2.426	155	2.581	4.725	7.306
007	BUSSETO	2.939	89	3.028	124	3.152	4.308	7.460
008	CALESTANO	704	18	722	24	746	1.168	1.914
009	COLLECCHIO	4.556	69	4.625	191	4.816	5.977	10.793
010	COLORNO	2.744	81	2.825	93	2.918	4.227	7.145
011	COMPIANO	375	2	377	26	403	840	1.243
012	CORNIGLIO	1.104	15	1.119	49	1.168	2.092	3.260
013	FELINO	2.218	25	2.243	71	2.314	2.982	5.296
014	FIDENZA	9.656	215	9.871	410	10.281	13.620	23.901
015	FONTANELLATO	2.466	35	2.501	98	2.599	3.532	6.131
016	FORTEVIVO	1.841	17	1.858	77	1.935	2.309	4.244
017	FORNOVO DI TARO	2.334	65	2.399	104	2.503	3.463	5.966
018	LANGHIRANO	3.023	29	3.052	132	3.184	3.954	7.138
019	LESIGNANO DE'BAGNI	1.013	7	1.020	35	1.055	1.488	2.543
020	MEDESANO	3.057	58	3.115	149	3.264	4.354	7.618
021	MEZZANI	924	59	983	28	1.011	1.418	2.429
022	MONCHIO DELLE CORTI	479	4	483	33	516	1.068	1.584
023	MONTECHIARUGOLO	3.240	42	3.282	119	3.401	4.368	7.769
024	NEVIANO DEGLI ARDUINI	1.499	28	1.527	64	1.591	2.379	3.970
025	NOCETO	3.745	78	3.823	157	3.980	5.464	9.444
026	PALANZANO	568	22	590	41	631	1.121	1.752
027	PARMA	72.952	2.377	75.329	3.024	78.353	100.666	179.019
028	PELLEGRINO PARMENSE	647	4	651	27	678	977	1.655
029	POLESINE PARMENSE	594	9	603	18	621	985	1.606
030	ROCCABIANCA	1.329	19	1.348	48	1.396	2.060	3.456
031	SALA BAGANZA	1.632	26	1.658	65	1.723	2.198	3.921
032	SALSOMAGGIORE TERME	7.568	210	7.778	281	8.059	9.969	18.028
033	SAN SECONDO PARMENSE	2.031	10	2.041	84	2.125	2.710	4.835
034	SISSA	1.560	31	1.591	46	1.637	2.136	3.773
035	SOLIGNANO	653	7	660	36	696	1.074	1.770
036	SORAGNA	1.656	25	1.681	54	1.735	2.317	4.052
037	SORBOLO	3.033	62	3.095	110	3.205	3.754	6.959
038	TERENZO	516	13	529	23	552	836	1.388
039	TIZZANO VAL PARMA	924	22	946	35	981	1.716	2.697
040	TORNOLO	530	24	554	45	599	1.190	1.789
041	TORRILE	1.725	40	1.765	57	1.822	2.060	3.882
042	TRAVERSETOLO	2.532	27	2.559	146	2.705	3.575	6.280
043	TRECASALI	1.046	12	1.058	35	1.093	1.471	2.564
044	VALMOZZOLA	292	1	293	17	310	712	1.022
045	VARANO DE'MELEGARI	738	11	749	40	789	1.322	2.111
046	VARSÌ	770	11	781	37	818	1.453	2.271
048	ZIBELLO	916	8	924	28	952	1.394	2.346
	TOTALE PROVINCIA	159.585	4.104	163.689	6.786	170.475	229.717	400.192

segue TAV. 7 — Popolazione residente attiva e non attiva per sesso

B — MASCHI

Codice dei Comuni	COMUNI	POPOLAZIONE ATTIVA					POPOLAZIONE NON ATTIVA	TOTALE
		In condizione professionale			In cerca di prima occupazione	TOTALE		
		Occupati	Disoccupati	TOTALE				
001	ALBARETO	542	8	550	17	567	607	1.174
002	BARDI	939	15	954	23	977	923	1.900
003	BEDONIA	1.266	20	1.286	63	1.349	1.264	2.613
004	BERCETO	723	19	742	13	755	766	1.521
005	BORE	328	14	342	8	350	375	725
006	BORGO VAL DI TARO	1.646	31	1.677	57	1.734	1.827	3.561
007	BUSSETO	2.042	32	2.074	44	2.118	1.490	3.608
008	CALESTANO	477	10	487	10	497	464	961
009	COLLECCHIO	3.063	21	3.084	60	3.144	2.237	5.381
010	COLORNO	1.818	12	1.830	23	1.853	1.615	3.468
011	COMPIANO	295	1	296	17	313	310	623
012	CORNIGLIO	827	7	834	10	844	773	1.617
013	FELINO	1.495	14	1.509	19	1.528	1.100	2.628
014	FIDENZA	6.401	102	6.503	144	6.647	4.948	11.595
015	FONTANELLATO	1.728	11	1.739	37	1.776	1.243	3.019
016	FONTEVIVO	1.205	8	1.213	20	1.233	868	2.101
017	FORNOVO DI TARO	1.579	18	1.597	23	1.620	1.296	2.916
018	LANGHIRANO	2.006	18	2.024	45	2.069	1.443	3.512
019	LESIGNANO DE'BAGNI	718	4	722	10	732	557	1.289
020	MEDESANO	2.147	24	2.171	53	2.224	1.621	3.845
021	MEZZANI	648	16	664	13	677	514	1.191
022	MONCHIO DELLE CORTI	376	4	380	14	394	407	801
023	MONTECHIARUGOLO	2.167	8	2.175	52	2.227	1.610	3.837
024	NEVIANO DEGLI ARDUINI	1.058	12	1.070	27	1.097	901	1.998
025	NOCETO	2.567	23	2.590	53	2.643	1.990	4.633
026	PALANZANO	431	12	443	14	457	446	903
027	PARMA	45.951	900	46.851	1.102	47.953	36.543	84.496
028	PELLEGRINO PARMENSE	478	2	480	12	492	381	873
029	POLESINE PARMENSE	425	5	430	5	435	349	784
030	ROCCABIANCA	936	9	945	13	958	692	1.650
031	SALA BAGANZA	1.099	20	1.119	25	1.144	809	1.953
032	SALSOMAGGIORE TERME	4.580	95	4.675	123	4.798	3.788	8.586
033	SAN SECONDO PARMENSE	1.397	3	1.400	28	1.428	946	2.374
034	SISSA	1.051	10	1.061	20	1.081	774	1.855
035	SOLIGNANO	490	3	493	9	502	417	919
036	SORAGNA	1.170	9	1.179	26	1.205	807	2.012
037	SORBOLO	1.956	20	1.976	34	2.010	1.426	3.436
038	TERENZO	372	5	377	5	382	309	691
039	TIZZANO VAL PARMA	684	8	692	13	705	660	1.365
040	TORNOLO	409	9	418	18	436	444	880
041	TORRILE	1.180	10	1.190	16	1.206	798	2.004
042	TRAVERSETOLO	1.691	17	1.708	56	1.764	1.265	3.029
043	TRE CASALI	743	7	750	11	761	509	1.270
044	VALMOZZOLA	244	1	245	8	253	277	530
045	VARANO DE'MELEGARI	541	6	547	15	562	505	1.067
046	VARSÌ	597	7	604	9	613	586	1.199
048	ZIBELLO	627	3	630	8	638	466	1.104
	TOTALE PROVINCIA	105.113	1.613	106.726	2.425	109.151	84.346	193.497

TAV. 8 - Popolazione residente attiva in condizione professionale,

Codice dei Comuni	COMUNI	AGRICOLTURA RAMO 0	INDUSTRIE						
			RAMO 1			RAMO 2	RAMO 3	RAMO 4	RAMO 5
			1. A	1. B	TOTALE				
001	ALBARETO	204	6	3	9	35	56	38	96
002	BARDI	452	5	20	25	13	37	56	204
003	BEDONIA	433	7	13	20	155	81	153	247
004	BERCETO	183	5	9	14	34	43	87	192
005	BORE	117	4	3	7	10	29	17	63
006	BORGO VAL DI TARO	330	18	20	38	178	127	135	288
007	BUSSETO	716	12	16	28	162	209	508	333
008	CALESTANO	109	5	3	8	16	81	139	93
009	COLLECCHIO	557	22	28	50	199	550	1.365	360
010	COLORNO	401	3	18	21	128	298	486	253
011	COMPIANO	120	1	3	4	22	19	27	49
012	CORNIGLIO	316	3	25	28	22	44	182	168
013	FELINO	302	1	10	11	56	206	664	215
014	FIDENZA	966	40	79	119	1.202	964	1.113	752
015	FONTANELLATO	664	4	14	18	84	209	447	276
016	FORTEVIVO	243	8	7	15	145	199	390	146
017	FORNOVO DI TARO	158	79	11	90	192	266	458	207
018	LANGHIRANO	372	—	16	16	37	230	1.112	254
019	LESIGNANO DE' BAGNI	270	1	11	12	25	97	222	98
020	MEDESANO	438	31	14	45	138	255	651	464
021	MEZZANI	202	1	3	4	32	102	203	97
022	MONCHIO DELLE CORTI	84	8	29	37	5	33	42	77
023	MONTECHIARUGOLO	533	7	15	22	116	390	494	336
024	NEVIANO DEGLI ARDUINI	556	2	1	3	46	102	220	174
025	NOCETO	686	10	13	23	175	457	637	405
026	PALANZANO	119	1	4	5	6	67	90	87
027	PARMA	3.495	138	703	841	3.673	7.623	11.269	5.024
028	PELLEGRINO PARMENSE	257	1	2	3	6	16	50	79
029	POLESINE PARMENSE	166	1	—	1	25	68	104	61
030	ROCCABIANCA	275	—	13	13	65	80	274	200
031	SALA BAGANZA	136	2	9	11	48	243	474	153
032	SALSOMAGGIORE TERME	487	21	67	88	294	276	359	610
033	SAN SECONDO PARMENSE	444	3	6	9	54	218	339	236
034	SISSA	409	1	7	8	73	86	255	177
035	SOLIGNANO	134	4	1	5	49	116	82	82
036	SORAGNA	488	—	6	6	38	134	366	115
037	SORBOLO	351	1	15	16	207	578	611	241
038	TERENZO	170	—	1	1	20	60	63	48
039	TIZZANO VAL PARMA	216	2	1	3	18	35	185	146
040	TORNOLO	86	—	5	5	12	42	79	93
041	TORRILE	337	3	1	4	108	234	346	141
042	TRAVERSETOLO	430	2	11	13	246	215	462	222
043	TRE CASALI	260	1	1	2	35	80	253	70
044	VALMOZZOLA	116	5	7	12	5	23	20	33
045	VARANO DE' MELEGARI	133	9	1	10	57	84	116	87
046	VARSÌ	172	2	1	3	17	79	111	136
048	ZIBELLO	179	1	1	2	15	55	267	109
	TOTALE PROVINCIA	18.272	481	1.247	1.728	8.298	15.496	26.021	13.997

per sesso e ramo di attività economica

TOTALE

COMMERCIO RAMO 6			TRASPORTI E COMU- NICAZIONI RAMO 7	CREDITO E ASSICURAZIONE, SERVIZI ALLE IMPRESE, NOLEGGIO RAMO 8			PUBBLICA AMMINISTRAZIONE; SERVIZI PUBBLICI E PRIVATI RAMO 9			TOTALE	Codice dei Comuni
6. A	6. B	TOTALE		8. A	8. B	TOTALE	9. A	9. B	TOTALE		
92	17	109	68	8	9	17	28	73	101	733	001
222	19	241	88	11	9	20	32	108	140	1.276	002
246	27	273	156	17	18	35	38	180	218	1.771	003
216	16	232	80	13	16	29	40	91	131	1.025	004
84	15	99	32	2	3	5	11	32	43	422	005
375	36	411	209	61	35	96	163	451	614	2.426	006
405	64	469	132	41	66	107	66	298	364	3.028	007
101	13	114	46	14	13	27	28	61	89	722	008
509	117	626	242	61	110	171	134	371	505	4.625	009
432	43	475	81	39	43	82	73	527	600	2.825	010
57	—	57	23	7	4	11	11	34	45	377	011
152	14	166	51	14	14	28	34	80	114	1.119	012
265	83	348	90	29	33	62	73	216	289	2.243	013
1.768	211	1.979	599	177	215	392	308	1.477	1.785	9.871	014
287	63	350	89	12	30	42	58	264	322	2.501	015
295	60	355	106	22	20	42	68	149	217	1.858	016
381	61	442	173	39	50	89	122	202	324	2.399	017
430	66	496	101	37	59	96	77	261	338	3.052	018
114	32	146	35	10	12	22	18	75	93	1.020	019
453	99	552	197	20	53	73	79	223	302	3.115	020
134	14	148	44	3	14	17	21	113	134	983	021
80	1	81	44	6	6	12	25	43	68	483	022
531	81	612	105	68	58	126	78	470	548	3.282	023
148	25	173	43	19	19	38	50	122	172	1.527	024
535	80	615	191	60	80	140	114	380	494	3.823	025
75	9	84	45	7	6	13	15	59	74	590	026
13.113	1.648	14.761	3.985	3.028	2.659	5.687	3.556	15.415	18.971	75.329	027
119	9	128	26	4	12	16	19	51	70	651	028
69	7	76	32	5	9	14	14	42	56	603	029
175	16	191	60	18	22	40	33	117	150	1.348	030
258	28	286	54	20	42	62	39	152	191	1.658	031
2.533	137	2.670	277	90	162	252	304	2.161	2.465	7.778	032
288	35	323	69	27	24	51	44	254	298	2.041	033
192	33	225	62	31	37	68	34	194	228	1.591	034
65	3	68	46	1	4	5	31	42	73	660	035
194	24	218	64	25	25	50	34	168	202	1.681	036
477	82	559	138	33	49	82	79	233	312	3.095	037
58	8	66	38	5	9	14	15	34	49	529	038
128	13	141	60	15	12	27	31	84	115	946	039
115	3	118	44	6	6	12	23	40	63	554	040
210	42	252	106	22	29	51	40	146	186	1.765	041
379	56	435	98	44	51	95	69	274	343	2.559	042
120	28	148	55	12	15	27	16	112	128	1.058	043
21	3	24	22	4	2	6	9	23	32	293	044
81	18	99	71	7	10	17	21	54	75	749	045
93	12	105	51	8	13	21	29	57	86	781	046
116	14	130	32	5	15	20	19	96	115	924	048
27.191	3.485	30.676	8.460	4.207	4.202	8.409	6.223	26.109	32.332	163.689	

segue TAV. 8 — Popolazione residente attiva in condizione professionale,

B —

Codice dei Comuni	COMUNI	AGRICOL- TURA RAMO 0	INDUSTRIE						
			RAMO 1			RAMO 2	RAMO 3	RAMO 4	RAMO 5
			1. A	1. B	TOTALE				
001	ALBARETO	159	6	3	9	32	50	23	95
002	BARDI	366	5	19	24	11	35	41	201
003	BEDONIA	351	7	13	20	105	57	103	244
004	BERCETO	140	4	8	12	32	38	54	189
005	BORE	114	4	3	7	10	28	15	62
006	BORGO VAL DI TARO	258	16	18	34	154	118	91	281
007	BUSSETO	595	12	15	27	99	183	277	313
008	CALESTANO	78	5	3	8	13	69	73	93
009	COLLECCHIO	439	22	25	47	101	453	806	331
010	COLORNO	312	3	13	16	81	239	309	242
011	COMPIANO	108	1	3	4	16	16	23	48
012	CORNIGLIO	231	3	25	28	21	38	144	164
013	FELINO	230	1	10	11	38	174	387	206
014	FIDENZA	761	37	73	110	1.044	882	495	717
015	FONTANELLATO	532	3	12	15	70	189	247	264
016	FONTEVIVO	191	8	7	15	111	182	172	141
017	FORNOVO DI TARO	124	74	11	85	149	212	244	203
018	LANGHIRANO	279	—	15	15	21	180	717	233
019	LESIGNANO DE'BAGNI	206	1	11	12	13	79	135	93
020	MEDESANO	311	29	13	42	99	222	395	440
021	MEZZANI	166	1	3	4	28	84	91	93
022	MONCHIO DELLE CORTI	79	6	29	35	4	30	34	75
023	MONTECHIARUGOLO	410	4	14	18	99	317	277	323
024	NEVIANO DEGLI ARDUINI	421	1	1	2	33	92	119	169
025	NOCETO	527	9	12	21	138	406	341	369
026	PALANZANO	105	1	4	5	3	65	67	83
027	PARMA	2.491	120	609	729	2.756	6.412	6.363	4.532
028	PELLEGRINO PARMENSE	227	1	2	3	3	16	21	77
029	POLESINE PARMENSE	131	1	—	1	16	62	60	60
030	ROCCABIANCA	238	—	13	13	51	67	147	195
031	SALA BAGANZA	114	1	9	10	31	199	283	149
032	SALSOMAGGIORE TERME	390	20	63	83	271	250	240	598
033	SAN SECONDO PARMENSE	352	2	6	8	40	189	183	230
034	SISSA	286	1	7	8	58	83	143	168
035	SOLIGNANO	114	4	1	5	44	88	54	81
036	SORAGNA	395	—	6	6	31	126	204	110
037	SORBOLO	282	—	13	13	132	422	273	233
038	TERENZO	131	—	1	1	17	54	31	47
039	TIZZANO VAL PARMA	173	2	1	3	14	33	121	135
040	TORNOLO	79	—	5	5	11	35	60	92
041	TORRILE	266	3	1	4	68	193	185	137
042	TRAVERSETOLO	323	1	11	12	142	186	267	209
043	TRE CASALI	214	1	1	2	28	73	178	67
044	VALMOZZOLA	105	5	7	12	4	20	13	33
045	VARANO DE'MELEGARI	98	9	1	10	49	71	71	86
046	VARSÌ	147	2	1	3	17	68	86	134
048	ZIBELLO	156	1	1	2	14	39	149	107
	TOTALE PROVINCIA	14.205	437	1.122	1.559	6.322	13.124	14.812	13.152

per sesso e ramo di attività economica

M A S C H I

COMMERCIO RAMO 6			TRASPORTI E COMU- NICAZIONI RAMO 7	CREDITO E ASSICURAZIONE, SERVIZI ALLE IMPRESE, NOLEGGIO RAMO 8			PUBBLICA AMMINISTRAZIONE; SERVIZI PUBBLICI E PRIVATI RAMO 9			TOTALE	Codice dei Comuni
6. A	6. B	TOTALE		8. A	8. B	TOTALE	9. A	9. B	TOTALE		
55	16	71	55	5	6	11	19	26	45	550	001
99	19	118	81	7	6	13	22	42	64	954	002
128	26	154	142	13	13	26	29	55	84	1.286	003
102	14	116	71	8	12	20	33	37	70	742	004
45	15	60	29	1	1	2	6	9	15	342	005
183	34	217	172	42	26	68	113	171	284	1.677	006
216	61	277	104	27	35	62	47	90	137	2.074	007
48	12	60	40	6	7	13	21	19	40	487	008
278	102	380	206	29	65	94	89	138	227	3.084	009
218	39	257	69	25	25	50	51	204	255	1.830	010
32	—	32	18	6	3	9	7	15	22	296	011
82	14	96	44	8	11	19	24	25	49	834	012
145	74	219	83	19	16	35	47	79	126	1.509	013
859	192	1.051	511	113	127	240	209	483	692	6.503	014
130	57	187	78	10	14	24	45	88	133	1.739	015
164	55	219	90	12	13	25	31	36	67	1.213	016
193	59	252	139	23	33	56	84	49	133	1.597	017
235	63	298	80	27	35	62	53	86	139	2.024	018
69	29	98	31	10	5	15	13	27	40	722	019
239	88	327	175	10	32	42	55	63	118	2.171	020
73	14	87	38	3	8	11	12	50	62	664	021
38	1	39	39	5	4	9	20	16	36	380	022
279	77	356	91	42	34	76	56	152	208	2.175	023
77	23	100	30	10	12	22	40	42	82	1.070	024
253	67	320	164	39	58	97	82	125	207	2.590	025
31	9	40	34	5	5	10	13	18	31	443	026
7.313	1.440	8.753	3.294	2.147	1.637	3.784	2.405	5.332	7.737	46.851	027
59	7	66	21	3	9	12	13	21	34	480	028
32	7	39	29	4	8	12	6	14	20	430	029
84	16	100	47	10	15	25	22	40	62	945	030
132	26	158	53	13	33	46	23	53	76	1.119	031
1.214	129	1.343	228	68	97	165	239	868	1.107	4.675	032
167	35	202	61	22	16	38	28	69	97	1.400	033
108	31	139	54	18	22	40	23	59	82	1.061	034
21	3	24	33	1	3	4	25	21	46	493	035
104	23	127	51	15	20	35	30	64	94	1.179	036
251	78	329	123	24	22	46	48	75	123	1.976	037
32	7	39	30	3	6	9	8	10	18	377	038
69	12	81	54	10	9	19	22	37	59	692	039
57	1	58	40	4	4	8	16	14	30	418	040
105	38	143	85	9	15	24	27	58	85	1.190	041
210	50	260	75	36	40	76	50	108	158	1.708	042
67	24	91	33	8	8	16	9	39	48	750	043
13	3	16	20	3	2	5	8	9	17	245	044
37	18	55	62	4	7	11	15	19	34	547	045
48	10	58	43	2	5	7	21	20	41	604	046
57	13	70	28	5	8	13	16	36	52	630	048
14.451	3.131	17.582	7.078	2.914	2.592	5.506	4.275	9.111	13.386	106.726	

segue TAV. 8 — Popolazione residente attiva in condizione professionale,

C —

Codice dei Comuni	COMUNI	AGRICOLTURA RAMO 0	INDUSTRIE						
			RAMO 1			RAMO 2	RAMO 3	RAMO 4	RAMO 5
			1. A	1. B	TOTALE				
001	ALBARETO	45	—	—	—	3	6	15	1
002	BARDI	86	—	1	1	2	2	15	3
003	BEDONIA	82	—	—	—	50	24	50	3
004	BERCETO	43	1	1	2	2	5	33	3
005	BORE	3	—	—	—	—	1	2	1
006	BORGO VAL DI TARO	72	2	2	4	24	9	44	7
007	BUSSETO	121	—	1	1	63	26	231	20
008	CALESTANO	31	—	—	—	3	12	66	—
009	COLLECCHIO	118	—	3	3	98	97	559	29
010	COLORNO	89	—	5	5	47	59	177	11
011	COMPIANO	12	—	—	—	6	3	4	1
012	CORNIGLIO	85	—	—	—	1	6	38	4
013	FELINO	72	—	—	—	18	32	277	9
014	FIDENZA	205	3	6	9	158	82	618	35
015	FONTANELLATO	132	1	2	3	14	20	200	12
016	FONTEVIVO	52	—	—	—	34	17	218	5
017	FORNOVO DI TARO	34	5	—	5	43	54	214	4
018	LANGHIRANO	93	—	1	1	16	50	395	21
019	LESIGNANO DE'BAGNI	64	—	—	—	12	18	87	5
020	MEDESANO	127	2	1	3	39	33	256	24
021	MEZZANI	36	—	—	—	4	18	112	4
022	MONCHIO DELLE CORTI	5	2	—	2	1	3	8	2
023	MONTECHIARUGOLO	123	3	1	4	17	73	217	13
024	NEVIANO DEGLI ARDUINI	135	1	—	1	13	10	101	5
025	NOCETO	159	1	1	2	37	51	296	36
026	PALANZANO	14	—	—	—	3	2	23	4
027	PARMA	1.004	18	94	112	917	1.211	4.906	492
028	PELLEGRINO PARMENSE	30	—	—	—	3	—	29	2
029	POLESINE PARMENSE	35	—	—	—	9	6	44	1
030	ROCCABIANCA	37	—	—	—	14	13	127	5
031	SALA BAGANZA	22	1	—	1	17	44	191	4
032	SALSOMAGGIORE TERME	97	1	4	5	23	26	119	12
033	SAN SECONDO PARMENSE	92	1	—	1	14	29	156	6
034	SISSA	123	—	—	—	15	3	112	9
035	SOLIGNANO	20	—	—	—	5	28	28	1
036	SORAGNA	93	—	—	—	7	8	162	5
037	SORBOLO	69	1	2	3	75	156	338	8
038	TERENZO	39	—	—	—	3	6	32	1
039	TIZZANO VAL PARMA	43	—	—	—	4	2	64	11
040	TORNOLO	7	—	—	—	1	7	19	1
041	TORRILE	71	—	—	—	40	41	161	4
042	TRAVERSETOLO	107	1	—	1	104	29	195	13
043	TRE CASALI	46	—	—	—	7	7	75	3
044	VALMOZZOLA	11	—	—	—	1	3	7	—
045	VARANO DE' MELEGARI	35	—	—	—	8	13	45	1
046	VARSÌ	25	—	—	—	—	11	25	2
048	ZIBELLO	23	—	—	—	1	16	118	2
	TOTALE PROVINCIA	4.067	44	125	169	1.976	2.372	11.209	845

per sesso e ramo di attività economica

FEMMINE

COMMERCIO RAMO 6			TRASPORTI E COMU- NICAZIONI RAMO 7	CREDITO E ASSICURAZIONE, SERVIZI ALLE IMPRESE, NOLEGGIO RAMO 8			PUBBLICA AMMINISTRAZIONE; SERVIZI PUBBLICI E PRIVATI RAMO 9			TOTALE	Codice dei Comuni
6. A	6. B	TOTALE		8. A	8. B	TOTALE	9. A	9. B	TOTALE		
37	1	38	13	3	3	6	9	47	56	183	001
123	—	123	7	4	3	7	10	66	76	322	002
118	1	119	14	4	5	9	9	125	134	485	003
114	2	116	9	5	4	9	7	54	61	283	004
39	—	39	3	1	2	3	5	23	28	80	005
192	2	194	37	19	9	28	50	280	330	749	006
189	3	192	28	14	31	45	19	208	227	954	007
53	1	54	6	8	6	14	7	42	49	235	008
231	15	246	36	32	45	77	45	233	278	1.541	009
214	4	218	12	14	18	32	22	323	345	995	010
25	—	25	5	1	1	2	4	19	23	81	011
70	—	70	7	6	3	9	10	55	65	285	012
120	9	129	7	10	17	27	26	137	163	734	013
909	19	928	88	64	88	152	99	994	1.093	3.368	014
157	6	163	11	2	16	18	13	176	189	762	015
131	5	136	16	10	7	17	37	113	150	645	016
188	2	190	34	16	17	33	38	153	191	802	017
195	3	198	21	10	24	34	24	175	199	1.028	018
45	3	48	4	—	7	7	5	48	53	298	019
214	11	225	22	10	21	31	24	160	184	944	020
61	—	61	6	—	6	6	9	63	72	319	021
42	—	42	5	1	2	3	5	27	32	103	022
252	4	256	14	26	24	50	22	318	340	1.107	023
71	2	73	13	9	7	16	10	80	90	457	024
282	13	295	27	21	22	43	32	255	287	1.233	025
44	—	44	11	2	1	3	2	41	43	147	026
5.800	208	6.008	691	881	1.022	1.903	1.151	10.083	11.234	28.478	027
60	2	62	5	1	3	4	6	30	36	171	028
37	—	37	3	1	1	2	8	28	36	173	029
91	—	91	13	8	7	15	11	77	88	403	030
126	2	128	1	7	9	16	16	99	115	539	031
1.319	8	1.327	49	22	65	87	65	1.293	1.358	3.103	032
121	—	121	8	5	8	13	16	185	201	641	033
84	2	86	8	13	15	28	11	135	146	530	034
44	—	44	13	—	1	1	6	21	27	167	035
90	1	91	13	10	5	15	4	104	108	502	036
226	4	230	15	9	27	36	31	158	189	1.119	037
26	1	27	8	2	3	5	7	24	31	152	038
59	1	60	6	5	3	8	9	47	56	254	039
58	2	60	4	2	2	4	7	26	33	136	040
105	4	109	21	13	14	27	13	88	101	575	041
169	6	175	23	8	11	19	19	166	185	851	042
53	4	57	22	4	7	11	7	73	80	308	043
8	—	8	2	1	—	1	1	14	15	48	044
44	—	44	9	3	3	6	6	35	41	202	045
45	2	47	8	6	8	14	8	37	45	177	046
59	1	60	4	—	7	7	3	60	63	294	048
12.740	354	13.094	1.382	1.293	1.610	2.903	1.948	16.998	18.946	56.963	

TAV. 9 - Popolazione residente attiva in condizione professionale, per sesso, settore di attività economica e posizione nella professione**A — TOTALE**

Codice dei Comuni	COMUNI	POSIZIONE NELLA PROFESSIONE									
		IMPRENDITORI E LIBERI PROFESSIONISTI		LAVORATORI IN PROPRIO		COADIUVANTI		DIRIGENTI E IMPIEGATI		LAVORATORI DIPENDENTI	
		MF	M	MF	M	MF	M	MF	M	MF	M
001	ALBARETO	14	10	276	221	25	7	105	61	313	251
002	BARDI	27	21	625	518	98	36	142	65	384	314
003	BEDONIA	30	23	724	572	82	36	255	122	680	533
004	BERCETO	27	22	343	249	74	32	154	90	427	349
005	BORE	5	5	186	168	17	4	44	24	170	141
006	BORGO VAL DI TARO	59	51	609	466	129	37	570	299	1.059	824
007	BUSSETO	125	112	993	835	216	83	524	259	1.170	785
008	CALESTANO	22	17	206	147	51	22	113	56	330	245
009	COLLECCHIO	164	147	947	776	219	68	929	499	2.366	1.594
010	COLORNO	79	74	628	515	179	54	681	338	1.258	849
011	COMPIANO	19	15	171	151	3	—	71	40	113	90
012	CORNIGLIO	52	42	418	308	54	20	128	53	467	411
013	FELINO	86	72	566	465	136	46	423	222	1.032	704
014	FIDENZA	326	281	2.142	1.692	526	196	2.361	1.244	4.516	3.090
015	FONTANELLATO	52	43	792	672	219	71	370	179	1.068	774
016	FORTEVIVO	54	44	462	374	119	39	304	140	919	616
017	FORNOVO DI TARO	75	67	556	432	144	49	565	311	1.059	738
018	LANGHIRANO	156	130	841	648	193	71	520	257	1.342	918
019	LESIGNANO DE'BAGNI	38	31	385	320	59	21	135	66	403	284
020	MEDESANO	58	53	889	727	231	60	541	303	1.396	1.028
021	MEZZANI	17	15	316	251	70	24	143	82	437	292
022	MONCHIO DELLE CORTI	15	12	143	107	22	12	75	43	228	206
023	MONTECHIARUGOLO	105	86	899	742	195	87	618	324	1.465	936
024	NEVIANO DEGLI ARDUINI	24	23	659	563	198	61	179	84	467	339
025	NOCETO	127	109	999	803	267	97	707	345	1.723	1.236
026	PALANZANO	20	16	191	156	28	12	93	49	258	210
027	PARMA	3.810	3.245	12.121	9.171	3.006	1.063	26.189	13.884	30.203	19.488
028	PELLEGRINO PARMENSE	20	16	301	250	47	20	77	39	206	155
029	POLESINE PARMENSE	21	20	205	158	37	20	71	31	269	201
030	ROCCABIANCA	46	43	445	362	93	33	179	91	585	416
031	SALA BAGANZA	89	80	385	303	75	26	326	171	783	539
032	SALSOMAGGIORE TERME	281	211	1.707	1.198	502	181	1.885	974	3.403	2.111
033	SAN SECONDO PARMENSE	50	41	621	510	210	112	335	172	825	565
034	SISSA	53	43	572	451	120	33	262	118	584	416
035	SOLIGNANO	4	4	187	154	25	13	115	75	329	247
036	SORAGNA	44	38	578	485	135	49	271	148	653	459
037	SORBOLO	81	66	735	599	159	59	574	298	1.546	954
038	TERENZO	19	18	205	181	45	8	91	44	169	126
039	TIZZANO VAL PARMA	36	34	346	288	77	28	163	81	324	261
040	TORNOLO	4	2	206	171	31	11	58	28	255	206
041	TORRILE	39	32	461	391	113	45	297	137	855	585
042	TRAVERSETOLO	126	99	805	645	188	64	506	259	934	641
043	TRE CASALI	20	19	329	278	68	29	177	90	464	334
044	VALMOZZOLA	4	4	125	108	6	4	37	25	121	104
045	VARANO DE' MELEGARI	14	14	251	202	29	12	118	66	337	253
046	VARSÌ	19	16	312	248	32	16	89	45	329	279
048	ZIBELLO	24	22	295	244	60	16	147	88	398	260
	TOTALE PROVINCIA	6.580	5.588	37.158	29.275	8.612	3.087	42.717	22.419	68.622	46.357

segue TAV. 9 — **Popolazione residente attiva in condizione professionale, per sesso, settore di attività economica e posizione nella professione**

B — AGRICOLTURA, CACCIA, FORESTE E PESCA

Codice dei Comuni	COMUNI	POSIZIONE NELLA PROFESSIONE									
		IMPRENDITORI E LIBERI PROFESSIONISTI		LAVORATORI IN PROPRIO		COADIUVANTI		DIRIGENTI E IMPIEGATI		LAVORATORI DIPENDENTI	
		MF	M	MF	M	MF	M	MF	M	MF	M
001	ALBARETO	—	—	146	117	7	1	1	1	50	40
002	BARDI	1	1	369	319	53	23	5	3	24	20
003	BEDONIA	—	—	379	309	17	12	4	2	33	28
004	BERCETO	—	—	127	99	21	9	2	2	33	30
005	BORE	—	—	96	94	—	—	2	2	19	18
006	BORGO VAL DI TARO	6	4	195	155	30	12	6	5	93	82
007	BUSSETO	7	6	494	452	89	37	15	11	111	89
008	CALESTANO	1	1	72	50	19	14	1	1	16	12
009	COLLECCHIO	20	17	272	234	58	22	15	12	192	154
010	COLORNO	7	7	229	201	63	28	9	8	93	68
011	COMPIANO	—	—	106	97	1	—	2	1	11	10
012	CORNIGLIO	6	5	251	187	27	10	4	3	28	26
013	FELINO	7	6	149	136	49	19	6	5	91	64
014	FIDENZA	10	8	690	604	131	43	17	12	118	89
015	FONTANELLATO	3	3	425	388	111	39	11	7	114	95
016	FONTEVIVO	6	5	136	122	34	12	2	—	65	52
017	FORNOVO DI TARO	2	2	99	92	33	11	2	1	22	18
018	LANGHIRANO	21	18	250	201	38	15	3	2	60	43
019	LESIGNANO DE'BAGNI	—	—	201	167	19	6	3	1	47	32
020	MEDESANO	2	2	283	248	103	28	8	4	42	29
021	MEZZANI	—	—	149	130	22	12	4	3	27	21
022	MONCHIO DELLE CORTI	1	1	52	49	6	5	1	1	24	23
023	MONTECHIARUGOLO	5	4	284	244	73	32	6	6	165	124
024	NEVIANO DEGLI ARDUINI	1	1	382	340	123	40	4	2	46	38
025	NOCETO	7	7	422	369	111	37	9	7	137	107
026	PALANZANO	1	1	87	78	6	5	4	3	21	18
027	PARMA	132	113	1.519	1.306	377	144	387	217	1.080	711
028	PELLEGRINO PARMENSE	—	—	200	182	22	11	5	4	30	30
029	POLESINE PARMENSE	2	2	99	91	15	6	1	1	49	31
030	ROCCABIANCA	3	1	189	173	24	9	1	1	58	54
031	SALA BAGANZA	11	10	69	60	11	5	3	3	42	36
032	SALSOMAGGIORE TERME	3	2	313	272	58	18	12	7	101	91
033	SAN SECONDO PARMENSE	2	2	267	236	113	63	7	5	55	46
034	SISSA	3	3	276	221	60	11	9	5	61	46
035	SOLIGNANO	—	—	104	92	15	9	1	1	14	12
036	SORAGNA	4	3	347	302	60	25	8	7	69	58
037	SORBOLO	6	6	218	190	30	8	13	11	84	67
038	TERENZO	2	2	131	118	32	7	1	1	4	3
039	TIZZANO VAL PARMA	—	—	162	142	23	7	3	2	28	22
040	TORNOLO	—	—	49	44	—	—	—	—	37	35
041	TORRILE	1	1	174	156	53	21	4	1	105	87
042	TRAVERSETOLO	13	9	275	233	65	21	14	12	63	48
043	TRE CASALI	2	2	166	149	37	17	3	2	52	44
044	VALMOZZOLA	1	1	93	84	4	3	—	—	18	17
045	VARANO DE'MELEGARI	—	—	89	75	10	6	1	1	33	16
046	VARSÌ	1	1	148	127	13	9	2	2	8	8
048	ZIBELLO	—	—	102	98	15	5	2	2	60	51
	TOTALE PROVINCIA	300	257	11.335	9.833	2.281	882	623	390	3.733	2.843

segue TAV. 9 — Popolazione residente attiva in condizione professionale, per sesso, settore di attività economica e posizione nella professione

C — INDUSTRIE

Codice dei Comuni	COMUNI	POSIZIONE NELLA PROFESSIONE									
		IMPRENDITORI E LIBERI PROFESSIONISTI		LAVORATORI IN PROPRIO		COADIUVANTI		DIRIGENTI E IMPIEGATI		LAVORATORI DIPENDENTI	
		MF	M	MF	M	MF	M	MF	M	MF	M
001	ALBARETO	3	3	51	47	6	2	21	17	153	140
002	BARDI	2	2	95	90	5	4	20	10	213	206
003	BEDONIA	6	5	145	133	13	7	30	20	462	364
004	BERCETO	5	4	82	76	8	6	23	19	252	220
005	BORE	1	1	31	31	—	—	8	7	86	83
006	BORGO VAL DI TARO	5	5	137	132	15	6	66	48	543	487
007	BUSSETO	39	36	232	206	30	13	165	107	774	537
008	CALESTANO	6	6	55	48	8	1	37	19	231	182
009	COLLECCHIO	24	23	306	275	63	16	420	265	1.711	1.159
010	COLORNO	18	16	174	151	31	8	182	108	781	604
011	COMPIANO	3	1	32	30	—	—	16	13	70	63
012	CORNIGLIO	15	14	55	53	5	2	30	16	339	310
013	FELINO	24	21	202	171	25	10	165	103	736	511
014	FIDENZA	58	56	490	433	49	24	719	528	2.834	2.207
015	FONTANELLATO	6	6	178	156	37	10	118	72	695	541
016	FORTEVIVO	7	7	131	111	22	9	106	70	629	424
017	FORNOVO DI TARO	23	20	187	157	26	11	240	167	737	538
018	LANGHIRANO	18	18	317	274	70	24	216	125	1.028	725
019	LESIGNANO DE'BAGNI	2	2	98	92	20	8	52	31	282	199
020	MEDESANO	11	10	258	234	41	10	245	167	998	777
021	MEZZANI	2	2	75	61	21	7	39	24	301	206
022	MONCHIO DELLE CORTI	3	3	31	31	4	2	14	9	142	133
023	MONTECHIARUGOLO	12	11	280	262	29	15	196	118	841	628
024	NEVIANO DEGLI ARDUINI	2	2	150	138	36	13	46	27	311	235
025	NOCETO	23	19	265	230	52	25	235	144	1.122	857
026	PALANZANO	3	3	38	38	2	1	27	21	185	160
027	PARMA	491	448	4.057	3.487	541	246	6.574	4.457	16.767	12.154
028	PELLEGRINO PARMENSE	10	10	32	26	7	5	9	4	96	75
029	POLESINE PARMENSE	4	4	43	32	7	6	22	12	183	145
030	ROCCABIANCA	11	11	119	107	18	8	69	42	415	305
031	SALA BAGANZA	11	11	161	143	22	6	145	90	590	422
032	SALSOMAGGIORE TERME	24	23	344	316	34	17	247	190	978	896
033	SAN SECONDO PARMENSE	13	12	143	123	22	18	100	65	578	432
034	SISSA	5	5	126	108	19	5	62	38	387	304
035	SOLIGNANO	—	—	40	38	1	1	51	38	242	195
036	SORAGNA	—	—	121	106	23	9	85	56	430	306
037	SORBOLO	15	15	229	205	31	16	242	143	1.136	694
038	TERENZO	5	5	35	34	5	—	34	20	113	91
039	TIZZANO VAL PARMA	23	22	88	84	22	10	43	21	211	169
040	TORNOLO	—	—	74	73	8	7	3	2	146	121
041	TORRILE	3	3	154	136	25	12	122	67	529	369
042	TRAVERSETOLO	17	16	255	226	45	10	172	109	669	455
043	TRECASALI	2	2	63	56	4	4	65	44	306	242
044	VALMOZZOLA	1	1	10	8	—	—	14	11	68	62
045	VARANO DE'MELEGARI	4	4	64	57	4	2	47	31	235	193
046	VARSÌ	3	3	82	72	8	3	19	14	234	216
048	ZIBELLO	13	11	90	84	19	5	53	36	273	175
	TOTALE PROVINCIA	976	902	10.425	9.181	1.483	624	11.614	7.745	41.042	30.517

segue TAV. 9 — Popolazione residente attiva in condizione professionale, per sesso,
settore di attività economica e posizione nella professione

D — ALTRE ATTIVITÀ

Codice dei Comuni	COMUNI	POSIZIONE NELLA PROFESSIONE									
		IMPRENDITORI E LIBERI PROFESSIONISTI		LAVORATORI IN PROPRIO		COADIUVANTI		DIRIGENTI E IMPIEGATI		LAVORATORI DIPENDENTI	
		MF	M	MF	M	MF	M	MF	M	MF	M
001	ALBARETO	11	7	79	57	12	4	83	43	110	71
002	BARDI	24	18	161	109	40	9	117	52	147	88
003	BEDONIA	24	18	200	130	52	17	221	100	185	141
004	BERCETO	22	18	134	74	45	17	129	69	142	99
005	BORE	4	4	59	43	17	4	34	15	65	40
006	BORGO VAL DI TARO	48	42	277	179	84	19	498	246	423	255
007	BUSSETO	79	70	267	177	97	33	344	141	285	159
008	CALESTANO	15	10	79	49	24	7	75	36	83	51
009	COLLECCHIO	120	107	369	267	98	30	494	222	463	281
010	COLORNO	54	51	225	163	85	18	490	222	384	177
011	COMPIANO	16	14	33	24	2	—	53	26	32	17
012	CORNIGLIO	31	23	112	68	22	8	94	34	100	75
013	FELINO	55	45	215	158	62	17	252	114	205	129
014	FIDENZA	258	217	962	655	346	124	1.625	704	1.564	794
015	FONTANELLATO	43	34	189	128	71	22	241	100	259	138
016	FORTEVIVO	41	32	195	141	63	18	196	70	225	140
017	FORNOVO DI TARO	50	45	270	183	85	27	323	143	300	182
018	LANGHIRANO	117	94	274	173	85	32	301	130	254	150
019	LESIGNANO DE'BAGNI	36	29	86	61	20	7	80	34	74	53
020	MEDESANO	45	41	348	245	87	22	288	132	356	222
021	MEZZANI	15	13	92	60	27	5	100	55	109	65
022	MONCHIO DELLE CORTI	11	8	60	27	12	5	60	33	62	50
023	MONTECHIARUGOLO	88	71	335	236	93	40	416	200	459	184
024	NEVIANO DEGLI ARDUINI	21	20	127	85	39	8	129	55	110	66
025	NOCETO	97	83	312	204	104	35	463	194	464	272
026	PALANZANO	16	12	66	40	20	6	62	25	52	32
027	PARMA	3.187	2.684	6.545	4.378	2.088	673	19.228	9.210	12.356	6.623
028	PELLEGRINO PARMENSE	10	6	69	42	18	4	63	31	80	50
029	POLESINE PARMENSE	15	14	63	35	15	8	48	18	37	25
030	ROCCABIANCA	32	31	137	82	51	16	109	48	112	57
031	SALA BAGANZA	67	59	155	100	42	15	178	78	151	81
032	SALSOMAGGIORE TERME	254	186	1.050	610	410	146	1.626	777	2.324	1.124
033	SAN SECONDO PARMENSE	35	27	211	151	75	31	228	102	192	87
034	SISSA	45	35	170	122	41	17	191	75	136	66
035	SOLIGNANO	4	4	43	24	9	3	63	36	73	40
036	SORAGNA	40	35	110	77	52	15	178	85	154	95
037	SORBOLO	60	45	288	204	98	35	319	144	326	193
038	TERENZO	12	11	39	29	8	1	56	23	52	32
039	TIZZANO VAL PARMA	13	12	96	62	32	11	117	58	85	70
040	TORNOLO	4	2	83	54	23	4	55	26	72	50
041	TORRILE	35	28	133	99	35	12	171	69	221	129
042	TRAVERSETOLO	96	74	275	186	78	33	320	138	202	138
043	TRE CASALI	16	15	100	73	27	8	109	44	106	48
044	VALMOZZOLA	2	2	22	16	2	1	23	14	35	25
045	VARANO DE' MELEGARI	10	10	98	70	15	4	70	34	69	44
046	VARSÌ	15	12	82	49	11	4	68	29	87	55
048	ZIBELLO	11	11	103	62	26	6	92	50	65	34
	TOTALE PROVINCIA	5.304	4.429	15.398	10.261	4.848	1.581	30.480	14.284	23.847	12.997

TAV. 10 - Popolazione residente attiva in condizione professionale,

Codice dei Comuni	COMUNI	CLASSI								
		14 - 19			20 - 29			30 - 54		
		Agricoltura, caccia, foreste e pesca	Industrie	Altre attività	Agricoltura, caccia, foreste e pesca	Industrie	Altre attività	Agricoltura, caccia, foreste e pesca	Industrie	Altre attività
001	ALBARETO	7	13	12	23	72	78	134	131	163
002	BARDI	19	26	20	56	94	94	219	184	305
003	BEDONIA	7	47	13	45	210	131	286	347	452
004	BERCETO	4	17	19	21	103	110	93	207	266
005	BORE	2	10	14	9	43	41	74	65	109
006	BORGO VAL DI TARO	6	42	32	44	203	295	187	470	824
007	BUSSETO	13	99	37	71	335	241	424	688	633
008	CALESTANO	5	29	12	8	91	56	60	182	162
009	COLLECCHIO	15	170	54	48	607	376	300	1.488	947
010	COLORNO	15	97	33	45	315	252	221	668	815
011	COMPIANO	5	2	2	9	44	29	69	63	79
012	CORNIGLIO	9	35	15	22	120	78	153	237	208
013	FELINO	5	81	31	22	286	194	198	677	446
014	FIDENZA	29	266	178	82	935	1.097	541	2.502	2.849
015	FONTANELLATO	15	99	38	65	255	198	380	580	466
016	FONTEVIVO	8	65	26	24	199	185	135	550	413
017	FORNOVO DI TARO	7	70	36	13	283	221	74	756	622
018	LANGHIRANO	13	136	35	43	379	220	219	947	606
019	LESIGNANO DE'BAGNI	10	47	10	24	132	82	151	233	168
020	MEDESANO	6	78	39	31	364	279	250	940	678
021	MEZZANI	3	34	10	19	111	83	103	255	196
022	MONCHIO DELLE CORTI	1	13	4	10	58	47	54	101	112
023	MONTECHIARUGOLO	14	109	46	60	320	325	291	837	868
024	NEVIANO DEGLI ARDUINI	14	51	19	42	172	99	302	275	226
025	NOCETO	21	130	59	66	447	352	367	959	869
026	PALANZANO	4	14	10	17	66	39	70	150	131
027	PARMA	141	2.153	1.366	486	6.578	9.041	1.908	17.097	27.508
028	PELLEGRINO PARMENSE	6	16	16	32	35	59	153	86	134
029	POLESINE PARMENSE	2	24	6	20	79	30	88	134	98
030	ROCCABIANCA	11	43	10	25	161	100	161	359	253
031	SALA BAGANZA	3	77	19	11	224	109	84	539	395
032	SALSOMAGGIORE TERME	10	119	216	42	342	1.198	270	1.000	3.473
033	SAN SECONDO PARMENSE	10	81	20	49	243	122	237	440	482
034	SISSA	6	44	19	32	143	152	220	334	319
035	SOLIGNANO	3	32	6	4	96	51	60	179	106
036	SORAGNA	20	61	21	46	157	143	268	368	294
037	SORBOLO	8	140	59	29	388	302	217	1.005	621
038	TERENZO	4	16	2	12	55	34	83	100	105
039	TIZZANO VAL PARMA	4	34	8	12	104	76	122	201	211
040	TORNOLO	1	17	9	11	75	40	55	111	141
041	TORRILE	17	73	29	37	240	176	195	456	336
042	TRAVERSETOLO	12	106	30	34	330	225	224	622	584
043	TRE CASALI	7	34	15	20	116	101	147	239	192
044	VALMOZZOLA	3	3	6	7	29	19	67	53	44
045	VARANO DE' MELEGARI	4	33	11	12	73	56	75	217	153
046	VARSÌ	3	25	7	9	90	76	97	203	140
048	ZIBELLO	7	45	3	21	113	60	85	237	170
	TOTALE PROVINCIA	539	4.956	2.682	1.870	15.915	17.372	10.171	38.472	49.372

per sesso, classe di età e settore di attività economica

TOTALE

DI ETÀ (anni)												Codice dei Comuni
55 - 59			60 - 64			65 e più			TOTALE			
Agricoltura, caccia, foreste e pesca	Industrie	Altre attività	Agricoltura, caccia, foreste e pesca	Industrie	Altre attività	Agricoltura, caccia, foreste e pesca	Industrie	Altre attività	Agricoltura, caccia, foreste e pesca	Industrie	Altre attività	
22	16	23	8	2	11	10	—	8	204	234	295	001
92	22	32	39	6	16	27	3	22	452	335	489	002
57	44	40	22	6	29	16	2	17	433	656	682	003
27	33	31	14	8	28	24	2	18	183	370	472	004
21	7	7	7	—	7	4	1	1	117	126	179	005
55	42	97	14	8	36	24	1	46	330	766	1.330	006
97	93	71	49	14	44	62	11	46	716	1.240	1.072	007
20	27	31	8	7	10	8	1	5	109	337	276	008
81	190	100	50	52	34	63	17	33	557	2.524	1.544	009
60	82	82	30	12	28	30	12	28	401	1.186	1.238	010
27	10	13	5	2	5	5	—	8	120	121	136	011
67	36	32	40	12	16	25	4	10	316	444	359	012
39	85	62	16	13	31	22	10	25	302	1.152	789	013
142	361	384	69	53	134	103	33	113	966	4.150	4.755	014
89	72	47	53	20	25	62	8	29	664	1.034	803	015
36	57	49	21	18	26	19	6	21	243	895	720	016
21	84	87	19	15	37	24	5	25	158	1.213	1.028	017
50	119	77	21	39	46	26	29	47	372	1.649	1.031	018
36	30	12	23	9	16	26	3	8	270	454	296	019
66	131	79	48	31	36	42	9	13	438	1.553	1.124	020
32	26	30	21	9	14	24	3	10	202	438	343	021
12	13	21	5	6	10	2	3	11	84	194	205	022
66	69	81	42	9	35	60	14	36	533	1.358	1.391	023
103	33	35	41	11	18	54	3	29	556	545	426	024
109	111	89	55	31	38	68	19	33	686	1.697	1.440	025
15	20	22	7	4	4	6	1	10	119	255	216	026
439	1.892	3.213	232	428	1.314	289	282	962	3.495	28.430	43.404	027
42	13	20	9	2	7	15	2	4	257	154	240	028
30	14	18	13	6	8	13	2	18	166	259	178	029
39	51	38	18	9	19	21	9	21	275	632	441	030
24	61	34	8	18	15	6	10	21	136	929	593	031
85	136	499	41	19	155	39	11	123	487	1.627	5.664	032
72	60	72	42	20	25	34	12	20	444	856	741	033
52	62	42	30	14	18	69	2	33	409	599	583	034
29	21	18	8	4	3	30	2	8	134	334	192	035
79	51	32	39	16	19	36	6	25	488	659	534	036
44	91	65	31	18	25	22	11	19	351	1.653	1.091	037
26	16	12	25	5	8	20	—	6	170	192	167	038
38	28	31	15	13	8	25	7	9	216	387	343	039
11	20	19	5	8	12	3	—	16	86	231	237	040
45	46	29	19	15	18	24	3	7	337	833	595	041
84	70	81	30	19	21	46	11	30	430	1.158	971	042
46	34	26	16	13	13	24	4	11	260	440	358	043
29	7	10	4	1	—	6	—	5	116	93	84	044
23	23	24	11	4	13	8	4	5	133	354	262	045
40	23	16	14	3	9	9	2	15	172	346	263	046
29	32	34	13	9	14	24	12	16	179	448	297	048
2.748	4.564	5.967	1.345	1.041	2.458	1.599	592	2.026	18.272	65.540	79.877	

segue TAV. 10 — Popolazione residente attiva in condizione professionale,

B —

Codice dei Comuni	COMUNI	CLASSI								
		14 - 19			20 - 29			30 - 54		
		Agricoltura, caccia, foreste e pesca	Industrie	Altre attività	Agricoltura, caccia, foreste e pesca	Industrie	Altre attività	Agricoltura, caccia, foreste e pesca	Industrie	Altre attività
001	ALBARETO	3	10	5	19	63	48	104	119	95
002	BARDI	15	24	6	46	85	37	169	173	186
003	BEDONIA	7	27	9	36	148	71	231	308	279
004	BERCETO	3	9	9	15	86	61	72	188	163
005	BORE	2	10	6	8	39	23	73	65	66
006	BORGO VAL DI TARO	5	35	11	36	177	133	141	415	488
007	BUSSETO	11	56	10	63	216	106	345	519	348
008	CALESTANO	5	21	5	7	67	25	39	138	93
009	COLLECCHIO	10	100	23	37	370	190	230	1.044	572
010	COLORNO	9	72	16	37	212	99	166	511	419
011	COMPIANO	5	2	—	8	35	17	62	59	47
012	CORNIGLIO	8	28	9	22	97	36	101	221	125
013	FELINO	4	59	17	16	196	84	143	466	282
014	FIDENZA	24	196	73	65	667	494	411	1.976	1.529
015	FONTANELLATO	15	70	17	53	177	96	297	450	251
016	FONTEVIVO	6	48	12	18	124	77	100	383	249
017	FORNOVO DI TARO	3	57	16	12	181	105	58	562	366
018	LANGHIRANO	11	93	16	31	243	118	157	676	343
019	LESIGNANO DE'BAGNI	8	28	7	17	90	31	109	175	116
020	MEDESANO	4	59	19	22	259	137	179	721	425
021	MEZZANI	3	19	6	16	72	39	80	176	120
022	MONCHIO DELLE CORTI	1	11	1	9	52	30	51	95	76
023	MONTECHIARUGOLO	10	65	15	46	219	134	214	661	478
024	NEVIANO DEGLI ARDUINI	10	31	10	34	124	41	217	218	138
025	NOCETO	16	92	19	48	291	177	270	743	494
026	PALANZANO	4	11	6	14	51	23	63	136	67
027	PARMA	88	1.586	514	277	4.412	4.059	1.329	12.473	15.407
028	PELLEGRINO PARMENSE	6	12	6	29	24	30	130	70	79
029	POLESINE PARMENSE	1	16	1	15	56	19	65	106	59
030	ROCCABIANCA	11	29	1	25	114	49	132	264	140
031	SALA BAGANZA	3	54	4	9	133	49	71	404	238
032	SALSOMAGGIORE TERME	9	99	90	36	288	528	218	900	1.761
033	SAN SECONDO PARMENSE	9	65	6	39	167	61	178	334	252
034	SISSA	6	31	9	23	100	61	143	259	180
035	SOLIGNANO	2	21	—	4	77	21	48	150	69
036	SORAGNA	14	41	7	39	108	71	200	262	180
037	SORBOLO	6	93	22	23	240	145	168	630	377
038	TERENZO	4	10	2	9	37	18	61	83	61
039	TIZZANO VAL PARMA	4	24	4	11	71	46	91	165	132
040	TORNOLO	1	11	2	11	59	23	51	107	89
041	TORRILE	15	55	13	31	142	76	145	330	206
042	TRAVERSETOLO	9	62	19	25	207	112	162	458	350
043	TRE CASALI	6	25	6	18	76	38	115	197	109
044	VALMOZZOLA	3	3	4	6	25	12	60	46	33
045	VARANO DE' MELEGARI	3	23	5	9	55	32	51	181	97
046	VARSÌ	3	19	4	8	77	39	82	185	81
048	ZIBELLO	4	21	3	19	67	31	72	174	96
	TOTALE PROVINCIA	409	3.533	1.065	1.401	10.876	7.952	7.654	28.976	27.811

per sesso, classe di età e settore di attività economica

M A S C H I

DI ETÀ (anni)												Codice dei Comuni
55 - 59			60 - 64			65 e più			TOTALE			
Agricoltura, caccia, foreste e pesca	Industrie	Altre attività	Agricoltura, caccia, foreste e pesca	Industrie	Altre attività	Agricoltura, caccia, foreste e pesca	Industrie	Altre attività	Agricoltura, caccia, foreste e pesca	Industrie	Altre attività	
18	15	20	8	2	8	7	—	6	159	209	182	001
79	21	24	32	6	12	25	3	11	366	312	276	002
47	39	21	17	6	17	13	1	9	351	529	406	003
21	33	19	11	7	12	18	2	13	140	325	277	004
20	7	5	7	—	5	4	1	1	114	122	106	005
43	42	64	12	8	21	21	1	24	258	678	741	006
81	85	47	43	14	32	52	9	37	595	899	580	007
15	22	20	7	7	7	5	1	3	78	256	153	008
66	163	70	37	44	29	59	17	23	439	1.738	907	009
46	70	55	26	12	24	28	10	18	312	887	631	010
23	9	9	5	2	5	5	—	3	108	107	81	011
45	33	23	33	12	9	22	4	6	231	395	208	012
32	72	43	16	13	19	19	10	18	230	816	463	013
114	331	232	56	46	86	91	32	80	761	3.248	2.494	014
68	63	26	44	17	14	55	8	18	532	785	422	015
30	44	32	20	17	17	17	5	14	191	621	401	016
17	75	54	16	14	19	18	4	20	124	893	580	017
41	94	46	16	34	28	23	26	28	279	1.166	579	018
30	28	10	19	8	13	23	3	7	206	332	184	019
41	120	47	26	30	24	39	9	10	311	1.198	662	020
26	22	18	19	8	8	22	3	7	166	300	198	021
12	13	6	4	4	6	2	3	4	79	178	123	022
54	67	58	31	9	22	55	13	24	410	1.034	731	023
75	28	18	36	11	14	49	3	13	421	415	234	024
84	99	58	48	31	27	61	19	13	527	1.275	788	025
11	20	12	7	4	3	6	1	4	105	223	115	026
353	1.683	2.092	196	383	861	248	255	635	2.491	20.792	23.568	027
39	10	12	9	2	3	14	2	3	227	120	133	028
24	13	9	13	6	1	13	2	11	131	199	100	029
33	48	23	16	9	11	21	9	10	238	473	234	030
20	53	23	5	18	10	6	10	9	114	672	333	031
58	125	303	35	19	94	34	11	67	390	1.442	2.843	032
58	54	48	39	18	17	29	12	14	352	650	398	033
36	56	31	21	12	13	57	2	21	286	460	315	034
22	18	9	8	4	2	30	2	6	114	272	107	035
73	46	19	35	14	12	34	6	18	395	477	307	036
36	82	47	28	17	19	21	11	11	282	1.073	621	037
19	15	6	19	5	3	19	—	6	131	150	96	038
33	26	22	12	13	5	22	7	4	173	306	213	039
9	18	9	5	8	7	2	—	6	79	203	136	040
37	42	22	15	15	15	23	3	5	266	587	337	041
58	62	55	28	18	13	41	9	20	323	816	569	042
38	34	17	14	13	11	23	3	7	214	348	188	043
26	7	4	4	1	—	6	—	5	105	82	58	044
19	21	17	9	3	7	7	4	4	98	287	162	045
32	22	12	13	3	5	9	2	8	147	308	149	046
26	29	19	11	8	8	24	12	6	156	311	163	048
2.188	4.079	3.836	1.131	955	1.598	1.422	550	1.290	14.205	48.969	43.552	

segue TAV. 10 — Popolazione residente attiva in condizione professionale,

C —

Codice dei Comuni	COMUNI	CLASSI								
		14 - 19			20 - 29			30 - 54		
		Agricoltura, caccia, foreste e pesca	Industrie	Altre attività	Agricoltura, caccia, foreste e pesca	Industrie	Altre attività	Agricoltura, caccia, foreste e pesca	Industrie	Altre attività
001	ALBARETO	4	3	7	4	9	30	30	12	68
002	BARDI	4	2	14	10	9	57	50	11	119
003	BEDONIA	—	20	4	9	62	60	55	39	173
004	BERCETO	1	8	10	6	17	49	21	19	103
005	BORE	—	—	8	1	4	18	1	—	43
006	BORGO VAL DI TARO	1	7	21	8	26	162	46	55	336
007	BUSSETO	2	43	27	8	119	135	79	169	285
008	CALESTANO	—	8	7	1	24	31	21	44	69
009	COLLECCHIO	5	70	31	11	237	186	70	444	375
010	COLORNO	6	25	17	8	103	153	55	157	396
011	COMPIANO	—	—	2	1	9	12	7	4	32
012	CORNIGLIO	1	7	6	—	23	42	52	16	83
013	FELINO	1	22	14	6	90	110	55	211	164
014	FIDENZA	5	70	105	17	268	603	130	526	1.320
015	FONTANELLATO	—	29	21	12	78	102	83	130	215
016	FONTEVIVO	2	17	14	6	75	108	35	167	164
017	FORNOVO DI TARO	4	13	20	1	102	116	16	194	256
018	LANGHIRANO	2	43	19	12	136	102	62	271	263
019	LESIGNANO DE'BAGNI	2	19	3	7	42	51	42	58	52
020	MEDESANO	2	19	20	9	105	142	71	219	253
021	MEZZANI	—	15	4	3	39	44	23	79	76
022	MONCHIO DELLE CORTI	—	2	3	1	6	17	3	6	36
023	MONTECHIARUGOLO	4	44	31	14	101	191	77	176	390
024	NEVIANO DEGLI ARDUINI	4	20	9	8	48	58	85	57	88
025	NOCETO	5	38	40	18	156	175	97	216	375
026	PALANZANO	—	3	4	3	15	16	7	14	64
027	PARMA	53	567	852	209	2.166	4.982	579	4.624	12.101
028	PELLEGRINO PARMENSE	—	4	10	3	11	29	23	16	55
029	POLESINE PARMENSE	1	8	5	5	23	11	23	28	39
030	ROCCABIANCA	—	14	9	—	47	51	29	95	113
031	SALA BAGANZA	—	23	15	2	91	60	13	135	157
032	SALSOMAGGIORE TERME	1	20	126	6	54	670	52	100	1.712
033	SAN SECONDO PARMENSE	1	16	14	10	76	61	59	106	230
034	SISSA	—	13	10	9	43	91	77	75	139
035	SOLIGNANO	1	11	6	—	19	30	12	29	37
036	SORAGNA	6	20	14	7	49	72	68	106	114
037	SORBOLO	2	47	37	6	148	157	49	375	244
038	TERENZO	—	6	—	3	18	16	22	17	44
039	TIZZANO VAL PARMA	—	10	4	1	33	30	31	36	79
040	TORNOLO	—	6	7	—	16	17	4	4	52
041	TORRILE	2	18	16	6	98	100	50	126	130
042	TRAVERSETOLO	3	44	11	9	123	113	62	164	234
043	TRECasALI	1	9	9	2	40	63	32	42	83
044	VALMOZZOLA	—	—	2	1	4	7	7	7	11
045	VARANO DE' MELEGARI	1	10	6	3	18	24	24	36	56
046	VARSÌ	—	6	3	1	13	37	15	18	59
048	ZIBELLO	3	24	—	2	46	29	13	63	74
	TOTALE PROVINCIA	130	1.423	1.617	469	5.039	9.420	2.517	9.496	21.561

per sesso, classe di età e settore di attività economica

FEMMINE

DI ETÀ (anni)												Codice dei Comuni
55 - 59			60 - 64			65 e più			TOTALE			
Agricoltura, caccia, foreste e pesca	Industrie	Altre attività	Agricoltura, caccia, foreste e pesca	Industrie	Altre attività	Agricoltura, caccia, foreste e pesca	Industrie	Altre attività	Agricoltura, caccia, foreste e pesca	Industrie	Altre attività	
4	1	3	—	—	3	3	—	2	45	25	113	001
13	1	8	7	—	4	2	—	11	86	23	213	002
10	5	19	5	—	12	3	1	8	82	127	276	003
6	—	12	3	1	16	6	—	5	43	45	195	004
1	—	2	—	—	2	—	—	—	3	4	73	005
12	—	33	2	—	15	3	—	22	72	88	589	006
16	8	24	6	—	12	10	2	9	121	341	492	007
5	5	11	1	—	3	3	—	2	31	81	123	008
15	27	30	13	8	5	4	—	10	118	786	637	009
14	12	27	4	—	4	2	2	10	89	299	607	010
4	1	4	—	—	—	—	—	5	12	14	55	011
22	3	9	7	—	7	3	—	4	85	49	151	012
7	13	19	—	—	12	3	—	7	72	336	326	013
28	30	152	13	7	48	12	1	33	205	902	2.261	014
21	9	21	9	3	11	7	—	11	132	249	381	015
6	13	17	1	1	9	2	1	7	52	274	319	016
4	9	33	3	1	18	6	1	5	34	320	448	017
9	25	31	5	5	18	3	3	19	93	483	452	018
6	2	2	4	1	3	3	—	1	64	122	112	019
25	11	32	17	1	12	3	—	3	127	355	462	020
6	4	12	2	1	6	2	—	3	36	138	145	021
—	—	15	1	2	4	—	—	7	5	16	82	022
12	2	23	11	—	13	5	1	12	123	324	660	023
28	5	17	5	—	4	5	—	16	135	130	192	024
25	12	31	7	—	11	7	—	20	159	422	652	025
4	—	10	—	—	1	—	—	6	14	32	101	026
86	209	1.121	36	45	453	41	27	327	1.004	7.638	19.836	027
3	3	8	—	—	4	1	—	1	30	34	107	028
6	1	9	—	—	7	—	—	7	35	60	78	029
6	3	15	2	—	8	—	—	11	37	159	207	030
4	8	11	3	—	5	—	—	12	22	257	260	031
27	11	196	6	—	61	5	—	56	97	185	2.821	032
14	6	24	3	2	8	5	—	6	92	206	343	033
16	6	11	9	2	5	12	—	12	123	139	268	034
7	3	9	—	—	1	—	—	2	20	62	85	035
6	5	13	4	2	7	2	—	7	93	182	227	036
8	9	18	3	1	6	1	—	8	69	580	470	037
7	1	6	6	—	5	1	—	—	39	42	71	038
5	2	9	3	—	3	3	—	5	43	81	130	039
2	2	10	—	—	5	1	—	10	7	28	101	040
8	4	7	4	—	3	1	—	2	71	246	258	041
26	8	26	2	1	8	5	2	10	107	342	402	042
8	—	9	2	—	2	1	1	4	46	92	170	043
3	—	6	—	—	—	—	—	—	11	11	26	044
4	2	7	2	1	6	1	—	1	35	67	100	045
8	1	4	1	—	4	—	—	7	25	38	114	046
3	3	15	2	1	6	—	—	10	23	137	134	048
560	485	2.131	214	86	860	177	42	736	4.067	16.571	36.325	

TAV. 11 - Popolazione residente non attiva

Codice dei Comuni	COMUNI	MENO DI 14 ANNI							
		BAMBINI CHE FREQUENTANO LA SCUOLA MATERNA		SCOLARI E STUDENTI		ALTRI		TOTALE	
		MF	M	MF	M	MF	M	MF	M
001	ALBARETO	16	6	213	102	94	45	323	153
002	BARDI	23	13	280	141	138	80	441	234
003	BEDONIA	73	46	483	235	181	95	737	376
004	BERCETO	40	25	275	151	79	47	394	223
005	BORE	15	9	123	58	59	30	197	97
006	BORGO VAL DI TARO	98	53	671	362	249	125	1.018	540
007	BUSSETO	144	71	723	358	237	108	1.104	537
008	CALESTANO	20	5	167	86	67	42	254	133
009	COLLECCHIO	176	98	1.120	585	441	245	1.737	928
010	COLORNO	160	89	679	345	242	123	1.081	557
011	COMPIANO	5	3	85	48	36	21	126	72
012	CORNIGLIO	34	20	256	138	94	57	384	215
013	FELINO	93	49	570	292	228	119	891	460
014	FIDENZA	410	216	2.339	1.145	735	368	3.484	1.729
015	FONTANELLATO	96	42	621	325	230	114	947	481
016	FONTEVIVO	93	35	433	226	159	90	685	351
017	FORNOVO DI TARO	98	52	620	347	159	77	877	476
018	LANGHIRANO	117	58	718	383	266	125	1.101	566
019	LESIGNANO DE'BAGNI	34	17	217	116	145	86	396	219
020	MEDESANO	136	71	789	420	322	175	1.247	666
021	MEZZANI	44	26	210	107	68	37	322	170
022	MONCHIO DELLE CORTI	2	2	115	55	67	34	184	91
023	MONTECHIARUGOLO	165	80	905	464	333	169	1.403	713
024	NEVIANO DEGLI ARDUINI	49	22	264	153	107	53	420	228
025	NOCETO	177	97	957	475	314	174	1.448	746
026	PALANZANO	16	6	144	77	61	33	221	116
027	PARMA	3.252	1.674	18.136	9.314	5.253	2.670	26.641	13.658
028	PELLEGRINO PARMENSE	20	14	146	76	64	31	230	121
029	POLESINE PARMENSE	23	12	148	79	47	25	218	116
030	ROCCABIANCA	67	31	309	148	114	69	490	248
031	SALA BAGANZA	97	46	463	238	156	87	716	371
032	SALSOMAGGIORE TERME	233	137	1.579	816	614	324	2.426	1.277
033	SAN SECONDO PARMENSE	107	51	441	222	164	87	712	360
034	SISSA	64	29	325	170	113	57	502	256
035	SOLIGNANO	24	11	147	80	73	39	244	130
036	SORAGNA	89	42	355	193	143	73	587	308
037	SORBOLO	125	71	724	380	291	148	1.140	599
038	TERENZO	10	5	117	69	43	27	170	101
039	TIZZANO VAL PARMA	30	16	214	107	72	43	316	166
040	TORNOLO	17	6	145	85	56	23	218	114
041	TORRILE	102	53	466	255	173	94	741	402
042	TRAVERSETOLO	91	59	633	301	284	146	1.008	506
043	TRE CASALI	53	30	251	145	87	46	391	221
044	VALMOZZOLA	—	—	60	37	53	26	113	63
045	VARANO DE' MELEGARI	24	11	211	110	76	37	311	158
046	VARSÌ	22	16	179	89	80	40	281	145
048	ZIBELLO	32	16	220	124	73	38	325	178
	TOTALE PROVINCIA	6.816	3.541	39.246	20.232	13.140	6.802	59.202	30.575

per sesso, classe di età e condizione non professionale

CASALINGHE	DA 14 ANNI IN POI								TOTALE		Codice dei Comuni
	STUDENTI		RITIRATI DAL LAVORO		ALTRI		TOTALE		MF	M	
	MF	M	MF	M	MF	M	MF	M			
404	65	31	740	379	75	44	1.284	454	1.607	607	001
553	152	72	1.268	580	70	37	2.043	689	2.484	923	002
742	196	97	1.578	732	72	59	2.588	888	3.325	1.264	003
654	116	70	686	422	95	51	1.551	543	1.945	766	004
181	69	37	458	229	19	12	727	278	924	375	005
1.235	444	209	1.850	956	178	122	3.707	1.287	4.725	1.827	006
1.217	358	176	1.518	707	111	70	3.204	953	4.308	1.490	007
311	106	60	455	245	42	26	914	331	1.168	464	008
1.667	615	301	1.713	878	245	130	4.240	1.309	5.977	2.237	009
963	303	149	1.413	661	467	248	3.146	1.058	4.227	1.615	010
213	37	23	425	190	39	25	714	238	840	310	011
658	117	60	851	448	82	50	1.708	558	2.092	773	012
790	286	137	819	390	196	113	2.091	640	2.982	1.100	013
4.347	1.479	781	3.910	2.199	400	239	10.136	3.219	13.620	4.948	014
1.075	302	143	1.081	535	127	84	2.585	762	3.532	1.243	015
601	180	96	778	377	65	44	1.624	517	2.309	868	016
1.104	359	200	1.011	558	112	62	2.586	820	3.463	1.296	017
1.088	349	174	1.311	634	105	69	2.853	877	3.954	1.443	018
383	96	48	541	252	72	38	1.092	338	1.488	557	019
1.341	345	179	1.313	709	108	67	3.107	955	4.354	1.621	020
451	115	57	471	246	59	41	1.096	344	1.418	514	021
292	74	42	487	250	31	24	884	316	1.068	407	022
1.129	406	220	1.263	580	167	97	2.965	897	4.368	1.610	023
573	155	75	1.134	545	97	53	1.959	673	2.379	901	024
1.585	511	256	1.704	877	216	111	4.016	1.244	5.464	1.990	025
348	66	38	458	275	28	17	900	330	1.121	446	026
29.637	12.399	6.239	28.340	14.654	3.649	1.992	74.025	22.885	100.666	36.543	027
233	56	27	432	216	26	17	747	260	977	381	028
310	55	32	339	166	63	35	767	233	985	349	029
505	168	78	850	346	47	20	1.570	444	2.060	692	030
645	168	89	572	296	97	53	1.482	438	2.198	809	031
2.481	1.026	516	3.580	1.755	456	240	7.543	2.511	9.969	3.788	032
787	234	112	856	408	121	66	1.998	586	2.710	946	033
711	166	95	681	389	76	34	1.634	518	2.136	774	034
342	81	48	364	214	43	25	830	287	1.074	417	035
659	190	84	793	367	88	48	1.730	499	2.317	807	036
928	340	181	1.155	561	191	85	2.614	827	3.754	1.426	037
173	47	22	408	171	38	15	666	208	836	309	038
330	95	55	904	398	71	41	1.400	494	1.716	660	039
310	78	37	561	279	23	14	972	330	1.190	444	040
517	154	82	590	271	58	43	1.319	396	2.060	798	041
1.058	311	154	1.125	560	73	45	2.567	759	3.575	1.265	042
424	127	57	480	213	49	18	1.080	288	1.471	509	043
146	26	18	414	189	13	7	599	214	712	277	044
322	109	40	542	273	38	34	1.011	347	1.322	505	045
315	72	41	724	360	61	40	1.172	441	1.453	586	046
430	93	44	499	215	47	29	1.069	288	1.394	466	048
65.168	23.296	11.782	73.445	37.155	8.606	4.834	170.515	53.771	229.717	84.346	

TAV. 12 - Popolazione residente che rientra giornalmente nella propria dimora abituale, secondo il luogo di lavoro o di studio

Codice dei Comuni	COMUNI	OCCUPATI		SCOLARI E STUDENTI		PERSONE CHE FREQUENTANO UN CORSO DI FORMAZIONE PROFESSIONALE		TOTALE	
		Nello stesso Comune	Fuori del Comune	Nello stesso Comune	Fuori del Comune	Nello stesso Comune	Fuori del Comune	Nello stesso Comune	Fuori del Comune
001	ALBARETO	234	173	193	83	2	—	429	256
002	BARDI	563	70	316	45	1	—	880	115
003	BEDONIA	879	173	589	101	3	—	1.471	274
004	BERCETO	412	180	292	91	2	—	706	271
005	BORE	207	32	123	20	1	—	331	52
006	BORGO VAL DI TARO	1.329	455	1.021	107	8	—	2.358	562
007	BUSSETO	1.348	548	866	307	11	2	2.225	857
008	CALESTANO	275	168	186	74	—	—	461	242
009	COLLECCHIO	2.476	1.285	1.248	612	4	2	3.728	1.899
010	COLORNO	1.286	824	806	293	3	—	2.095	1.117
011	COMPIANO	115	98	60	51	—	—	175	149
012	CORNIGLIO	486	182	276	71	1	—	763	253
013	FELINO	808	728	643	273	2	—	1.453	1.001
014	FIDENZA	5.957	1.946	3.494	556	11	6	9.462	2.508
015	FONTANELLATO	1.041	610	705	279	3	1	1.749	890
016	FONTEVIVO	692	644	471	212	1	1	1.164	857
017	FORNOVO DI TARO	1.055	837	771	266	8	—	1.834	1.103
018	LANGHIRANO	2.231	391	875	277	1	2	3.107	670
019	LESIGNANO DE'BAGNI	298	348	167	170	—	—	465	518
020	MEDESANO	1.307	866	865	367	3	—	2.175	1.233
021	MEZZANI	201	326	235	112	—	—	436	438
022	MONCHIO DELLE CORTI	187	95	104	20	—	—	291	115
023	MONTECHIARUGOLO	1.164	1.166	978	457	4	2	2.146	1.625
024	NEVIANO DEGLI ARDUINI	338	278	292	143	5	1	635	422
025	NOCETO	1.517	1.287	1.054	537	12	—	2.583	1.824
026	PALANZANO	320	63	156	24	—	—	476	87
027	PARMA	57.700	5.978	32.469	877	216	2	90.385	6.857
028	PELLEGRINO PARMENSE	192	95	156	41	1	—	349	136
029	POLESINE PARMENSE	233	135	150	53	1	—	384	188
030	ROCCABIANCA	750	287	357	165	2	—	1.109	452
031	SALA BAGANZA	869	550	499	191	2	—	1.370	741
032	SALSOMAGGIORE TERME	4.506	1.257	1.880	781	16	2	6.402	2.040
033	SAN SECONDO PARMENSE	793	500	543	212	—	—	1.336	712
034	SISSA	578	396	240	279	2	—	820	675
035	SOLIGNANO	299	158	135	109	—	1	434	268
036	SORAGNA	634	336	433	169	5	—	1.072	505
037	SORBOLO	1.315	1.035	773	387	2	1	2.090	1.423
038	TERENZO	123	150	54	97	1	—	178	247
039	TIZZANO VAL PARMA	571	148	227	74	1	—	799	222
040	TORNOLO	237	72	165	60	—	—	402	132
041	TORRILE	601	604	490	213	1	—	1.092	817
042	TRAVERSETOLO	879	741	794	216	2	—	1.675	957
043	TRECASALI	410	274	273	144	—	—	683	418
044	VALMOZZOLA	158	94	36	40	1	—	195	134
045	VARANO DE'MELEGARI	197	282	206	112	1	—	404	394
046	VARSÌ	262	178	185	57	—	1	447	236
048	ZIBELLO	447	161	249	61	1	—	697	222
	TOTALE PROVINCIA	98.480	27.204	57.100	9.886	341	24	155.921	37.114

TAV. 13 - Famiglie residenti per ampiezza della famiglia

Codice dei Comuni	COMUNI	FAMIGLIE CON COMPONENTI									
		1		2	3	4	5	6	7	8 e più	
		TOTALE	di cui non in coabitazione							Famiglie	Componenti
001	ALBARETO	218	194	284	192	129	62	22	6	4	35
002	BARDI	492	411	411	298	200	83	37	18	6	51
003	BEDONIA	537	532	590	363	296	119	54	23	19	162
004	BERCETO	388	323	339	253	171	48	22	5	5	48
005	BORE	127	115	137	89	70	37	20	11	4	32
006	BORGO VAL DI TARO	678	615	799	619	481	157	53	12	4	34
007	BUSSETO	439	362	710	650	445	211	73	24	15	138
008	CALESTANO	178	169	218	156	119	45	14	5	1	10
009	COLLECCHIO	536	415	989	1.021	772	268	81	18	17	149
010	COLORNO	495	372	702	643	428	153	44	8	8	78
011	COMPIANO	126	126	141	95	53	17	17	4	5	43
012	CORNIGLIO	346	338	400	239	180	70	36	9	5	40
013	FELINO	269	211	474	445	376	145	51	16	8	70
014	FIDENZA	1.662	1.214	2.445	2.287	1.630	476	143	51	22	194
015	FONTANELLATO	348	261	531	543	383	158	60	20	18	163
016	FONTEVIVO	231	164	386	452	283	96	29	10	3	24
017	FORNOVO DI TARO	395	345	588	562	425	118	51	5	6	51
018	LANGHIRANO	488	435	762	673	484	147	38	14	5	44
019	LESIGNANO DE'BAGNI	180	163	274	226	163	55	19	10	3	26
020	MEDESANO	457	409	727	754	515	180	58	15	3	24
021	MEZZANI	188	159	299	211	154	48	9	8	5	41
022	MONCHIO DELLE CORTI	203	190	195	108	82	35	15	6	3	26
023	MONTECHIARUGOLO	411	289	664	688	570	200	71	23	8	71
024	NEVIANO DEGLI ARDUINI	398	344	500	304	215	86	39	11	4	33
025	NOCETO	570	453	946	864	675	210	56	24	6	48
026	PALANZANO	205	205	220	134	91	35	18	5	2	16
027	PARMA	12.940	11.290	18.207	17.107	12.359	3.693	958	246	131	1.129
028	PELLEGRINO PARMENSE	160	140	150	138	73	55	20	7	4	42
029	POLESINE PARMENSE	138	99	169	130	106	29	17	6	3	25
030	ROCCABIANCA	210	190	344	291	240	90	24	7	2	17
031	SALA BAGANZA	249	206	347	371	290	94	26	8	2	16
032	SALSOMAGGIORE TERME	1.573	1.274	2.184	1.770	1.102	308	70	15	13	111
033	SAN SECONDO PARMENSE	293	291	450	419	324	114	47	10	12	105
034	SISSA	338	195	471	353	230	58	19	8	2	16
035	SOLIGNANO	129	110	192	162	99	40	21	3	3	27
036	SORAGNA	287	193	373	343	257	99	43	13	9	80
037	SORBOLO	451	277	643	707	458	161	48	9	10	86
038	TERENZO	171	135	162	101	86	23	14	4	2	19
039	TIZZANO VAL PARMA	371	322	336	209	133	56	22	8	1	8
040	TORNOLO	170	167	198	148	104	40	15	4	5	43
041	TORRILE	184	122	311	357	272	111	40	11	5	45
042	TRAVERSETOLO	346	306	597	534	409	171	54	19	14	127
043	TRE CASALI	184	119	254	225	165	57	24	10	4	36
044	VALMOZZOLA	116	113	129	85	43	28	10	3	—	—
045	VARANO DE'MELEGARI	188	159	211	163	142	50	14	6	5	41
046	VARSÌ	242	210	252	152	122	67	24	5	7	63
048	ZIBELLO	256	150	273	215	129	35	10	4	5	40
	TOTALE PROVINCIA	29.561	24.882	40.984	36.849	26.533	8.638	2.650	767	428	3.727

TAV. 14 - Famiglie residenti secondo

Codice dei Comuni	COMUNI	FAMIGLIE					
		CONIUGI				CONIUGI	
		TOTALE		di cui con altre persone		TOTALE	
		Famiglie	Componenti	Famiglie	Componenti	Famiglie	Componenti
001	ALBARETO	217	462	22	72	339	1.357
002	BARDI	319	664	22	70	514	2.033
003	BEDONIA	387	795	15	51	705	2.854
004	BERCETO	271	564	20	62	440	1.685
005	BORE	94	197	9	27	185	777
006	BORGO VAL DI TARO	636	1.325	46	145	1.146	4.396
007	BUSSETO	592	1.267	65	213	1.188	4.661
008	CALESTANO	195	423	25	83	285	1.106
009	COLLECCHIO	867	1.839	87	279	1.925	7.333
010	COLORNO	590	1.233	46	145	1.140	4.305
011	COMPIANO	97	207	8	29	146	574
012	CORNIGLIO	302	628	20	64	447	1.786
013	FELINO	408	889	49	171	901	3.542
014	FIDENZA	1.898	3.983	147	481	4.068	15.234
015	FONTANELLATO	449	958	45	150	1.042	4.084
016	FONTEVIVO	343	731	35	115	762	2.849
017	FORNOVO DI TARO	452	939	33	101	1.055	3.984
018	LANGHIRANO	629	1.310	43	138	1.192	4.483
019	LESIGNANO DE'BAGNI	232	477	13	39	429	1.646
020	MEDESANO	611	1.287	54	173	1.363	5.106
021	MEZZANI	257	539	24	73	378	1.438
022	MONCHIO DELLE CORTI	142	295	11	33	193	786
023	MONTECHIARUGOLO	577	1.223	56	181	1.396	5.419
024	NEVIANO DEGLI ARDUINI	404	845	33	103	556	2.186
025	NOCETO	775	1.622	62	196	1.626	6.170
026	PALANZANO	162	333	6	21	247	963
027	PARMA	14.190	29.518	1.007	3.152	30.034	112.035
028	PELLEGRINO PARMENSE	113	245	18	55	227	931
029	POLESINE PARMENSE	127	267	11	35	250	980
030	ROCCABIANCA	290	624	33	110	566	2.177
031	SALA BAGANZA	283	593	24	75	720	2.733
032	SALSOMAGGIORE TERME	1.632	3.381	94	305	2.896	10.597
033	SAN SECONDO PARMENSE	379	800	34	110	792	3.096
034	SISSA	394	820	28	88	597	2.207
035	SOLIGNANO	178	380	22	68	273	1.066
036	SORAGNA	298	640	34	112	675	2.654
037	SORBOLO	560	1.170	43	136	1.256	4.709
038	TERENZO	126	258	5	16	188	743
039	TIZZANO VAL PARMA	259	537	15	49	366	1.410
040	TORNOLO	137	291	15	47	249	984
041	TORRILE	258	546	25	80	712	2.787
042	TRAVERSETOLO	505	1.044	32	98	1.073	4.210
043	TRE CASALI	227	487	27	87	413	1.605
044	VALMOZZOLA	102	232	19	66	134	520
045	VARANO DE'MELEGARI	173	360	12	38	337	1.324
046	VARSÌ	189	396	14	46	310	1.259
048	ZIBELLO	222	462	17	52	356	1.321
	TOTALE PROVINCIA	32.548	68.086	2.525	8.040	66.092	250.105

la tipologia della famiglia

COMPOSTE DA						ALTRO TIPO DI FAMIGLIA		TOTALE		Codice dei Comuni
E FIGLI		UN GENITORE E FIGLI								
di cui con altre persone		TOTALE		di cui con altre persone						
Famiglie	Componenti	Famiglie	Componenti	Famiglie	Componenti	Famiglie	Componenti	Famiglie	Componenti	
67	347	69	182	15	59	292	396	917	2.397	001
73	389	129	403	48	206	583	722	1.545	3.822	002
98	544	254	777	64	299	655	806	2.001	5.232	003
57	288	67	174	11	44	453	541	1.231	2.964	004
31	182	57	173	18	85	159	215	495	1.362	005
139	694	196	537	42	158	825	1.020	2.803	7.278	006
248	1.270	174	556	62	283	613	904	2.567	7.388	007
40	195	42	119	11	43	214	264	736	1.912	008
288	1.426	221	671	75	323	689	923	3.702	10.766	009
188	938	122	343	32	123	629	822	2.481	6.703	010
25	137	42	132	14	64	173	250	458	1.163	011
99	527	94	265	30	118	442	573	1.285	3.252	012
162	821	98	299	29	130	377	539	1.784	5.269	013
506	2.520	622	1.696	139	562	2.128	2.809	8.716	23.722	014
196	1.035	104	323	38	169	466	659	2.061	6.024	015
108	536	86	255	26	107	299	404	1.490	4.239	016
166	797	139	373	29	119	504	643	2.150	5.939	017
160	792	196	551	53	202	594	728	2.611	7.072	018
72	361	35	102	13	54	234	318	930	2.543	019
201	978	162	490	44	198	573	727	2.709	7.610	020
65	326	41	115	11	47	246	334	922	2.426	021
27	145	69	181	9	43	243	316	647	1.578	022
240	1.203	141	404	41	164	521	695	2.635	7.741	023
120	610	75	207	17	72	522	706	1.557	3.944	024
233	1.147	208	585	49	198	742	979	3.351	9.356	025
35	178	60	164	14	57	241	285	710	1.745	026
3.465	16.899	5.762	16.404	1.678	6.683	15.655	19.218	65.641	177.175	027
46	264	49	159	21	94	218	317	607	1.652	028
58	291	38	118	15	63	183	239	598	1.604	029
134	645	55	164	17	71	297	426	1.208	3.391	030
98	475	71	192	16	65	313	396	1.387	3.914	031
316	1.546	569	1.477	118	447	1.938	2.380	7.035	17.835	032
154	800	118	368	45	191	380	509	1.669	4.773	033
89	432	48	127	16	58	440	581	1.479	3.735	034
48	246	33	100	14	56	165	223	649	1.769	035
139	720	82	248	23	101	369	472	1.424	4.014	036
182	895	125	371	33	136	546	682	2.487	6.932	037
37	200	49	139	17	64	200	248	563	1.388	038
59	301	64	173	11	48	447	558	1.136	2.678	039
39	211	64	182	9	38	234	330	684	1.787	040
128	656	73	213	18	71	248	336	1.291	3.882	041
199	1.022	118	369	44	191	448	594	2.144	6.217	042
73	377	45	152	20	85	238	318	923	2.562	043
29	145	22	65	6	30	156	205	414	1.022	044
51	264	39	112	9	38	230	288	779	2.084	045
57	304	84	246	24	104	288	366	871	2.267	046
42	199	40	101	3	10	309	382	927	2.266	048
9.087	45.278	11.051	31.557	3.091	12.571	36.719	46.646	146.410	396.394	

TAV. 15 - Abitazioni in complesso (occupate)

Codice dei Comuni	COMUNI	ABITAZIONI OCCUPATE								
		NUMERO	Superficie m ²	STANZE				Numero medio di stanze per abitazione	OCCU	
				Adibite esclusivamente o promiscuamente ad abitazione	Cucine	Adibite esclusivamente ad altro uso	TOTALE		Famiglie	Componenti
001	ALBARETO	877	79.846	3.619	865	81	4.565	5,2	917	2.397
002	BARDI	1.452	122.376	5.560	1.359	82	7.001	4,8	1.545	3.822
003	BEDONIA	1.993	169.875	7.317	1.800	35	9.152	4,6	2.001	5.232
004	BERCETO	1.152	95.921	4.252	931	32	5.215	4,5	1.231	2.964
005	BORE	476	42.169	1.820	459	77	2.356	4,9	495	1.362
006	BORGIO VAL DI TARO	2.715	233.579	9.615	2.477	72	12.164	4,5	2.802	7.274
007	BUSSETO	2.440	253.333	10.216	1.971	209	12.396	5,1	2.567	7.388
008	CALESTANO	722	62.628	2.404	630	44	3.078	4,3	735	1.911
009	COLLECCHIO	3.473	348.490	13.106	2.774	199	16.079	4,6	3.700	10.764
010	COLORNO	2.317	227.936	8.667	2.025	107	10.799	4,7	2.477	6.696
011	COMPIANO	458	42.428	1.619	421	15	2.055	4,5	458	1.163
012	CORNIGLIO	1.273	109.138	5.165	1.030	45	6.240	4,9	1.285	3.252
013	FELINO	1.708	176.201	6.496	1.538	159	8.193	4,8	1.784	5.269
014	FIDENZA	8.102	753.725	28.821	7.074	263	36.158	4,5	8.700	23.699
015	FONTANELLATO	1.928	192.398	7.821	1.695	156	9.672	5,0	2.061	6.024
016	FORTEVIVO	1.397	139.363	5.387	1.219	98	6.704	4,8	1.490	4.239
017	FORNOVO DI TARO	2.081	179.288	7.250	1.638	78	8.966	4,3	2.150	5.939
018	LANGHIRANO	2.542	239.272	9.008	2.051	112	11.171	4,4	2.611	7.072
019	LESIGNANO DE'BAGNI	905	80.680	3.218	783	33	4.034	4,5	930	2.543
020	MEDESANO	2.638	242.692	9.659	2.268	119	12.046	4,6	2.709	7.610
021	MEZZANI	867	92.801	3.573	787	75	4.435	5,1	921	2.424
022	MONCHIO DELLE CORTI	630	54.562	2.570	581	90	3.241	5,1	647	1.578
023	MONTECHIARUGOLO	2.456	259.083	9.453	2.014	176	11.643	4,7	2.632	7.737
024	NEVIANO DEGLI ARDUINI	1.489	126.346	5.375	1.321	111	6.807	4,6	1.557	3.944
025	NOCETO	3.174	296.098	11.867	2.811	192	14.870	4,7	3.351	9.356
026	PALANZANO	710	61.286	2.693	676	36	3.405	4,8	710	1.745
027	PARMA	63.657	5.801.826	213.921	52.336	1.866	268.123	4,2	65.606	177.109
028	PELLEGRINO PARMENSE	580	50.189	2.144	562	65	2.771	4,8	607	1.652
029	POLESINE PARMENSE	548	56.998	2.540	373	22	2.935	5,4	598	1.604
030	ROCCABIANCA	1.156	128.086	5.210	978	119	6.307	5,5	1.208	3.391
031	SALA BAGANZA	1.319	135.338	5.152	1.124	117	6.393	4,8	1.387	3.914
032	SALSOMAGGIORE TERME	6.661	596.025	23.503	5.777	335	29.615	4,4	7.035	17.835
033	SAN SECONDO PARMENSE	1.667	171.796	6.669	1.304	201	8.174	4,9	1.668	4.772
034	SISSA	1.245	135.218	5.256	1.211	136	6.603	5,3	1.479	3.735
035	SOLIGNANO	625	56.505	2.192	601	45	2.838	4,5	649	1.769
036	SORAGNA	1.287	141.001	5.618	1.025	173	6.816	5,3	1.418	3.996
037	SORBOLO	2.219	225.295	8.612	1.928	172	10.712	4,8	2.484	6.927
038	TERENZO	517	43.779	1.916	510	25	2.451	4,7	563	1.388
039	TIZZANO VAL PARMA	1.074	90.966	4.141	824	60	5.025	4,7	1.136	2.678
040	TORNOLO	675	53.134	2.327	666	24	3.017	4,5	684	1.787
041	TORRILE	1.198	129.500	4.792	1.135	102	6.029	5,0	1.291	3.882
042	TRAVERSETOLO	2.092	213.303	8.312	1.878	216	10.406	5,0	2.144	6.217
043	TRECASALI	833	94.220	3.671	637	52	4.360	5,2	923	2.562
044	VALMOZZOLA	408	31.260	1.492	381	10	1.883	4,6	414	1.022
045	VARANO DE' MELEGARI	739	63.878	2.601	676	56	3.333	4,5	779	2.084
046	VARSÌ	825	69.242	3.172	701	58	3.931	4,8	871	2.267
048	ZIBELLO	759	87.133	3.612	595	113	4.320	5,7	927	2.266
	TOTALE PROVINCIA	140.059	13.056.206	503.404	118.420	6.663	628.487	4,5	146.337	396.261

e non occupate); altri tipi di alloggio

PANTI		ABITAZIONI NON OCCUPATE				TOTALE			ALTRI TIPI DI ALLOGGIO			Codice dei Comuni
Numero medio occupanti per abitazione	Numero medio occupanti per stanza	NUMERO	di cui con persone temporaneamente presenti	STANZE	Numero medio stanze per abitazione	NUMERO	STANZE	Numero medio stanze per abitazione	NUMERO	OCCUPANTI		
										Famiglie	Componenti	
2.7	0.5	585	3	2.833	4,8	1.462	7.398	5,1	—	—	—	001
2.6	0.6	833	31	3.757	4,5	2.285	10.758	4,7	—	—	—	002
2.6	0.6	1.453	—	6.158	4,2	3.446	15.310	4,4	—	—	—	003
2.6	0.6	1.134	32	4.768	4,2	2.286	9.983	4,4	—	—	—	004
2.9	0.6	311	4	1.270	4,1	787	3.626	4,6	—	—	—	005
2.7	0.6	1.099	16	4.535	4,1	3.814	16.699	4,4	—	—	—	006
3.0	0.6	405	2	1.978	4,9	2.845	14.374	5,1	—	—	—	007
2.6	0.6	576	5	2.233	3,9	1.298	5.311	4,1	—	—	—	008
3.1	0.7	450	5	2.182	4,8	3.923	18.261	4,7	1	2	2	009
2.9	0.6	397	6	1.777	4,5	2.714	12.576	4,6	2	4	7	010
2.5	0.6	283	2	1.300	4,6	741	3.355	4,5	—	—	—	011
2.6	0.5	1.286	2	5.268	4,1	2.559	11.508	4,5	—	—	—	012
3.1	0.7	451	4	1.987	4,4	2.159	10.180	4,7	—	—	—	013
2.9	0.7	1.007	28	4.585	4,6	9.109	40.743	4,5	—	—	—	014
3.1	0.6	302	3	1.455	4,8	2.230	11.127	5,0	—	—	—	015
3.0	0.6	201	2	840	4,2	1.598	7.544	4,7	—	—	—	016
2.9	0.7	396	7	1.595	4,0	2.477	10.561	4,3	—	—	—	017
2.8	0.6	1.049	8	4.225	4,0	3.591	15.396	4,3	—	—	—	018
2.8	0.6	487	2	1.945	4,0	1.392	5.979	4,3	—	—	—	019
2.9	0.6	536	6	2.364	4,4	3.174	14.410	4,5	—	—	—	020
2.8	0.6	173	4	771	4,5	1.040	5.206	5,0	—	—	—	021
2.5	0.5	595	10	2.403	4,0	1.225	5.644	4,6	—	—	—	022
3.2	0.7	401	8	1.854	4,6	2.857	13.497	4,7	—	—	—	023
2.6	0.6	1.346	18	5.337	4,0	2.835	12.144	4,3	—	—	—	024
2.9	0.6	553	4	2.658	4,8	3.727	17.528	4,7	—	—	—	025
2.5	0.5	565	—	2.272	4,0	1.275	5.677	4,5	—	—	—	026
2.8	0.7	6.198	815	22.774	3,7	69.855	290.897	4,2	1	1	2	027
2.8	0.6	439	5	1.813	4,1	1.019	4.584	4,5	—	—	—	028
2.9	0.6	121	3	586	4,8	669	3.521	5,3	—	—	—	029
2.9	0.5	308	2	1.409	4,6	1.464	7.716	5,3	—	—	—	030
3.0	0.6	368	15	2.004	5,4	1.687	8.397	5,0	—	—	—	031
2.7	0.6	1.712	68	6.632	3,9	8.373	36.247	4,3	—	—	—	032
2.9	0.6	197	—	995	5,1	1.864	9.169	4,9	—	—	—	033
3.0	0.6	230	3	1.120	4,9	1.475	7.723	5,2	—	—	—	034
2.8	0.6	317	6	1.293	4,1	942	4.131	4,4	—	—	—	035
3.1	0.6	287	2	1.463	5,1	1.574	8.279	5,3	5	5	12	036
3.1	0.7	225	1	1.080	4,8	2.444	11.792	4,8	3	3	5	037
2.7	0.6	562	7	2.237	4,0	1.079	4.688	4,3	—	—	—	038
2.5	0.5	1.293	7	4.964	3,8	2.367	9.989	4,2	—	—	—	039
2.6	0.6	638	—	2.684	4,2	1.313	5.701	4,3	—	—	—	040
3.2	0.7	177	1	855	4,8	1.375	6.884	5,0	—	—	—	041
3.0	0.6	601	—	3.028	5,0	2.693	13.434	5,0	—	—	—	042
3.1	0.6	158	5	853	5,4	991	5.213	5,3	—	—	—	043
2.5	0.5	223	—	905	4,1	631	2.788	4,4	—	—	—	044
2.8	0.6	363	3	1.484	4,1	1.102	4.817	4,4	—	—	—	045
2.7	0.6	544	11	2.217	4,1	1.369	6.148	4,5	—	—	—	046
3.0	0.5	199	8	987	5,0	958	5.307	5,5	—	—	—	048
2,8	0,6	32.034	1.174	133.733	4,2	172.093	762.220	4,4	12	15	28	

TAV. 16 - Abitazioni occupate

Codice dei Comuni	COMUNI	PROPRIETÀ							ABITAZIONI	Superficie m ²
		ABITAZIONI	Superficie m ²	Superficie media per abitazione	STANZE		OCCUPANTI			
					TOTALE	Adibite esclusivamente o promiscuamente ad abitazione	Famiglie	Componenti		
001	ALBARETO	713	66.295	93,0	3.817	3.036	742	1.936	103	7.981
002	BARDI	1.109	94.929	85,6	5.541	4.431	1.189	2.898	271	21.803
003	BEDONIA	1.489	129.433	86,9	7.082	5.706	1.497	3.942	421	33.628
004	BERCETO	814	69.527	85,4	3.850	3.172	876	2.034	257	19.721
005	BORE	431	37.903	87,9	2.150	1.674	446	1.222	30	2.741
006	BORGO VAL DI TARO	1.513	137.819	91,1	7.235	5.769	1.559	4.070	999	77.582
007	BUSSETO	1.390	156.640	112,7	7.611	6.314	1.479	4.334	854	77.019
008	CALESTANO	532	47.538	89,4	2.359	1.857	543	1.415	149	11.819
009	COLLECCHIO	1.922	215.223	112,0	9.690	7.988	2.072	6.070	1.161	95.803
010	COLORNO	1.359	144.997	106,7	6.813	5.518	1.474	4.003	784	66.938
011	COMPIANO	332	32.701	98,5	1.556	1.226	332	874	78	5.857
012	CORNIGLIO	1.130	97.145	86,0	5.600	4.662	1.141	2.850	78	6.387
013	FELINO	1.106	121.404	109,8	5.595	4.482	1.163	3.419	445	39.895
014	FIDENZA	4.116	417.094	101,3	19.634	15.811	4.479	12.315	3.533	294.305
015	FONTANELLATO	1.084	117.292	108,2	5.778	4.714	1.170	3.429	646	56.819
016	FONTEVIVO	783	84.692	108,2	4.014	3.235	842	2.415	468	41.989
017	FORNOVO DI TARO	1.065	101.007	94,8	4.975	4.055	1.106	3.095	903	68.723
018	LANGHIRANO	1.517	155.079	102,2	7.167	5.794	1.561	4.228	810	65.226
019	LESIGNANO DE'BAGNI	687	62.599	91,1	3.113	2.497	708	1.880	136	10.976
020	MEDESANO	1.500	147.132	98,1	7.259	5.861	1.547	4.377	911	75.769
021	MEZZANI	675	74.922	111,0	3.553	2.874	723	1.890	131	11.864
022	MONCHIO DELLE CORTI	563	49.804	88,5	2.958	2.351	578	1.425	29	2.165
023	MONTECHIARUGOLO	1.552	176.167	113,5	7.826	6.393	1.675	4.986	699	62.394
024	NEVIANO DEGLI ARDUINI	1.278	109.358	85,6	5.923	4.690	1.341	3.369	130	9.852
025	NOCETO	1.716	174.916	101,9	8.581	6.906	1.811	5.115	1.133	93.452
026	PALANZANO	593	52.193	88,0	2.912	2.314	593	1.433	72	5.405
027	PARMA	29.229	3.024.114	103,5	134.975	108.976	30.202	83.993	31.309	2.497.503
028	PELLEGRINO PARMENSE	457	39.680	86,8	2.210	1.714	481	1.304	90	7.701
029	POLESINE PARMENSE	410	44.154	107,7	2.281	1.979	453	1.196	103	9.515
030	ROCCABIANCA	763	89.114	116,8	4.393	3.658	797	2.225	292	27.816
031	SALA BAGANZA	721	82.882	115,0	3.786	3.078	757	2.146	465	39.978
032	SALSOMAGGIORE TERME	3.904	371.809	95,2	18.215	14.579	4.139	10.553	2.342	188.013
033	SAN SECONDO PARMENSE	957	106.505	111,3	5.039	4.105	958	2.805	553	51.484
034	SISSA	918	104.268	113,6	5.053	4.044	1.116	2.801	244	22.776
035	SOLIGNANO	463	43.159	93,2	2.171	1.687	484	1.303	119	9.457
036	SORAGNA	733	85.140	116,2	4.109	3.383	814	2.301	414	41.121
037	SORBOLO	1.340	146.000	109,0	6.862	5.518	1.537	4.336	676	60.503
038	TERENZO	436	37.902	86,9	2.117	1.659	473	1.160	47	3.249
039	TIZZANO VAL PARMA	915	78.171	85,4	4.351	3.604	971	2.271	97	7.686
040	TORNOLO	584	46.286	79,3	2.633	2.045	593	1.529	66	5.027
041	TORRILE	667	78.630	117,9	3.601	2.888	729	2.224	392	36.284
042	TRAVERSETOLO	1.311	141.762	108,1	6.884	5.528	1.354	3.914	571	51.145
043	TRE CASALI	496	59.443	119,8	2.735	2.311	571	1.545	242	24.205
044	VALMOZZOLA	343	27.133	79,1	1.632	1.304	349	860	44	2.650
045	VARANO DE' MELEGARI	505	46.851	92,8	2.425	1.909	534	1.444	159	10.953
046	VARSÌ	723	61.144	84,6	3.512	2.849	765	1.980	71	5.271
048	ZIBELLO	555	66.600	120,0	3.313	2.769	693	1.653	133	13.102
	TOTALE PROVINCIA	77.399	7.854.556	101,5	374.889	302.917	81.417	222.567	53.660	4.381.552

per titolo di godimento

AFFITTO					ALTRO TITOLO							Codice dei Comuni
Superficie media per abitazione	STANZE		OCCUPANTI		ABITAZIONI	Superficie m ²	Superficie media per abitazione	STANZE		OCCUPANTI		
	TOTALE	Adibite esclusivamente o promiscuamente ad abitazione	Famiglie	Componenti				TOTALE	Adibite esclusivamente o promiscuamente ad abitazione	Famiglie	Componenti	
77,5	454	355	111	286	61	5.570	91,3	294	228	64	175	001
80,5	1.123	860	280	730	72	5.644	78,4	337	269	76	194	002
79,9	1.724	1.333	421	1.109	83	6.814	82,1	346	278	83	181	003
76,7	1.003	793	272	718	81	6.673	82,4	362	287	83	212	004
91,4	131	86	32	96	15	1.525	101,7	75	60	17	44	005
77,7	3.995	3.106	1.034	2.646	203	18.178	89,5	934	740	209	558	006
90,2	3.796	3.101	879	2.431	196	19.674	100,4	989	801	209	623	007
79,3	558	426	151	387	41	3.271	79,8	161	121	41	109	008
82,5	4.641	3.707	1.225	3.499	390	37.464	96,1	1.748	1.411	403	1.195	009
85,4	3.204	2.530	817	2.189	174	16.001	92,0	782	619	186	504	010
75,1	294	230	78	176	48	3.870	80,6	205	163	48	113	011
81,9	334	263	78	239	65	5.606	86,2	306	240	66	163	012
89,7	1.893	1.461	458	1.359	157	14.902	94,9	705	553	163	491	013
83,3	14.475	11.381	3.725	10.095	453	42.326	93,4	2.049	1.629	496	1.289	014
88,0	2.949	2.353	683	1.967	198	18.287	92,4	945	754	208	628	015
89,7	2.056	1.645	496	1.406	146	12.682	86,9	634	507	152	418	016
76,1	3.493	2.802	925	2.516	113	9.558	84,6	498	393	119	328	017
80,5	3.125	2.502	830	2.260	215	18.967	88,2	879	712	220	584	018
80,7	568	444	137	418	82	7.105	86,6	353	277	85	245	019
83,2	3.796	3.014	934	2.604	227	19.791	87,2	991	784	228	629	020
90,6	590	465	134	378	61	6.015	98,6	292	234	64	156	021
74,7	124	97	30	60	38	2.593	68,2	159	122	39	93	022
89,3	2.874	2.294	736	2.100	205	20.522	100,1	943	766	221	651	023
75,8	504	392	134	344	81	7.136	88,1	380	293	82	231	024
82,5	4.834	3.820	1.194	3.310	325	27.730	85,3	1.455	1.141	346	931	025
75,1	291	221	72	194	45	3.688	82,0	202	158	45	118	026
79,8	119.945	94.458	32.176	84.695	3.119	280.209	89,8	13.203	10.487	3.228	8.421	027
85,6	404	306	93	251	33	2.808	85,1	157	124	33	97	028
92,4	483	414	108	309	35	3.329	95,1	171	147	37	99	029
95,3	1.372	1.105	305	840	101	11.156	110,5	542	447	106	326	030
86,0	1.983	1.572	486	1.377	133	12.478	93,8	624	502	144	391	031
80,3	9.579	7.466	2.461	6.191	415	36.203	87,2	1.821	1.458	435	1.091	032
93,1	2.441	2.001	553	1.556	157	13.807	87,9	694	563	157	411	033
93,3	1.144	889	266	697	83	8.174	98,5	406	323	97	237	034
79,5	466	351	122	331	43	3.889	90,4	201	154	43	135	035
99,3	1.970	1.629	452	1.263	140	14.740	105,3	737	606	152	432	036
89,5	2.943	2.374	723	2.011	203	18.792	92,6	907	720	224	580	037
69,1	190	144	52	133	34	2.628	77,3	144	113	38	95	038
79,2	398	321	100	253	62	5.109	82,4	276	216	65	154	039
76,2	270	194	66	188	25	1.821	72,8	114	88	25	70	040
92,6	1.739	1.348	414	1.221	139	14.586	104,9	689	556	148	437	041
89,6	2.518	1.988	577	1.699	210	20.396	97,1	1.004	796	213	604	042
100,0	1.139	956	253	733	95	10.572	111,3	486	404	99	284	043
60,2	158	118	44	106	21	1.477	70,3	93	70	21	56	044
68,9	601	460	165	427	75	6.074	81,0	307	232	80	213	045
74,2	285	217	74	198	31	2.827	91,2	134	106	32	89	046
98,5	627	523	148	393	71	7.431	104,7	380	320	86	220	048
81,7	213.484	168.515	55.504	148.389	9.000	820.098	91,1	40.114	31.972	9.416	25.305	

TAV. 17 - Abitazioni occupate

Codice dei Comuni	COMUNI	EPOCA DI						
		Prima del 1919		1919 - 1945		1946 - 1960		1961
		Abitazioni	Stanze	Abitazioni	Stanze	Abitazioni	Stanze	Abitazioni
001	ALBARETO	214	1.036	163	906	127	696	191
002	BARDI	546	2.404	179	903	230	1.171	248
003	BEDONIA	838	3.861	326	1.508	238	1.059	298
004	BERCETO	394	1.835	126	582	200	897	232
005	BORE	46	202	60	284	100	505	137
006	BORGO VAL DI TARO	765	3.261	431	1.936	366	1.593	587
007	BUSSETO	548	2.777	292	1.612	368	1.796	642
008	CALESTANO	240	921	73	306	70	283	156
009	COLLECCHIO	690	3.275	289	1.360	391	1.705	1.005
010	COLORNO	561	2.464	211	1.031	300	1.395	566
011	COMPIANO	207	915	32	157	33	151	68
012	CORNIGLIO	388	1.795	205	983	220	1.128	237
013	FELINO	348	1.692	194	880	169	752	394
014	FIDENZA	897	4.303	755	3.478	2.075	8.696	2.738
015	FONTANELLATO	464	2.433	204	983	371	1.675	418
016	FORTEVIVO	299	1.389	114	566	233	1.063	376
017	FORNOVO DI TARO	351	1.433	301	1.260	484	1.938	554
018	LANGHIRANO	542	2.133	274	1.122	288	1.283	705
019	LESIGNANO DE'BAGNI	267	1.171	99	426	70	280	167
020	MEDESANO	495	2.251	317	1.412	396	1.701	706
021	MEZZANI	334	1.585	80	396	124	689	133
022	MONCHIO DELLE CORTI	210	1.036	97	510	111	588	115
023	MONTECHIARUGOLO	416	1.992	229	1.089	253	1.153	659
024	NEVIANO DEGLI ARDUINI	451	1.894	199	928	194	920	308
025	NOCETO	712	3.319	315	1.507	543	2.443	748
026	PALANZANO	193	904	102	477	120	621	155
027	PARMA	8.749	35.438	5.772	23.652	15.782	64.887	21.302
028	PELLEGRINO PARMENSE	183	789	81	359	73	370	124
029	POLESINE PARMENSE	188	1.039	59	335	76	384	125
030	ROCCABIANCA	359	2.009	123	687	143	763	247
031	SALA BAGANZA	311	1.447	103	470	118	530	247
032	SALSOMAGGIORE TERME	793	3.576	911	3.916	1.506	6.594	1.935
033	SAN SECONDO PARMENSE	512	2.521	150	728	207	987	397
034	SISSA	320	1.714	93	476	173	870	376
035	SOLIGNANO	166	716	78	362	75	336	129
036	SORAGNA	434	2.351	130	724	136	713	233
J37	SORBOLO	264	1.307	174	882	412	1.937	736
038	TERENZO	173	772	41	202	65	316	108
039	TIZZANO VAL PARMA	257	1.109	185	819	186	898	232
040	TORNOLO	288	1.208	145	657	52	235	108
041	TORRILE	249	1.358	81	442	106	515	193
042	TRAVERSETOLO	435	2.214	219	1.052	226	1.073	478
043	TRE CASALI	311	1.591	83	442	62	322	195
044	VALMOZZOLA	121	540	67	301	89	404	53
045	VARANO DE' MELEGARI	247	1.025	77	381	104	462	159
046	VARSÌ	151	615	161	772	193	983	163
048	ZIBELLO	322	1.835	83	487	90	507	141
	TOTALE PROVINCIA	26.229	117.455	14.483	64.748	27.948	120.267	40.224

per epoca di costruzione

COSTRUZIONE									Codice dei Comuni
- 1971	1972 - 1975		1976 - 1980		dopo il 1980		TOTALE		
Stanze	Abitazioni	Stanze	Abitazioni	Stanze	Abitazioni	Stanze	Abitazioni	Stanze	
967	82	425	92	497	8	38	877	4.565	001
1.296	134	665	105	516	10	46	1.452	7.001	002
1.328	152	732	134	625	7	39	1.993	9.152	003
1.026	113	499	80	344	7	32	1.152	5.215	004
748	48	228	72	334	13	55	476	2.356	005
2.663	250	1.212	291	1.381	25	118	2.715	12.164	006
3.214	271	1.397	307	1.537	12	63	2.440	12.396	007
739	104	486	72	311	7	32	722	3.078	008
4.568	401	1.928	622	2.898	75	345	3.473	16.079	009
2.644	272	1.385	378	1.751	29	129	2.317	10.799	010
287	64	293	51	235	3	17	458	2.055	011
1.200	120	617	90	447	13	70	1.273	6.240	012
1.935	267	1.331	298	1.426	38	177	1.708	8.193	013
12.103	741	3.482	853	3.880	43	216	8.102	36.158	014
2.085	171	931	283	1.475	17	90	1.928	9.672	015
1.823	194	999	172	819	9	45	1.397	6.704	016
2.558	184	857	197	872	10	48	2.081	8.966	017
3.210	407	1.877	286	1.370	40	176	2.542	11.171	018
767	161	747	126	574	15	69	905	4.034	019
3.278	367	1.736	342	1.596	15	72	2.638	12.046	020
722	103	560	81	423	12	60	867	4.435	021
600	62	331	31	157	4	19	630	3.241	022
3.162	412	1.928	461	2.197	26	122	2.456	11.643	023
1.442	173	820	136	669	28	134	1.489	6.807	024
3.468	402	1.935	423	2.049	31	149	3.174	14.870	025
721	60	292	73	348	7	42	710	3.405	026
90.375	6.492	28.972	5.217	23.214	343	1.585	63.657	268.123	027
643	48	253	62	310	9	47	580	2.771	028
650	56	298	37	196	7	33	548	2.935	029
1.352	139	733	135	718	10	45	1.156	6.307	030
1.279	247	1.212	288	1.430	5	25	1.319	6.393	031
8.663	830	3.823	644	2.845	42	198	6.661	29.615	032
1.975	229	1.082	164	837	8	44	1.667	8.174	033
2.012	132	727	133	704	18	100	1.245	6.603	034
603	81	377	92	425	4	19	625	2.838	035
1.175	189	959	155	834	10	60	1.287	6.816	036
3.537	316	1.580	288	1.335	29	134	2.219	10.712	037
536	57	271	63	303	10	51	517	2.451	038
1.146	121	600	88	425	5	28	1.074	5.025	039
467	41	173	57	260	4	17	675	3.017	040
985	233	1.167	316	1.462	20	100	1.198	6.029	041
2.412	335	1.723	377	1.818	22	114	2.092	10.406	042
1.020	94	525	78	416	10	44	833	4.360	043
253	37	170	34	180	7	35	408	1.883	044
725	84	413	58	277	10	50	739	3.333	045
816	80	384	68	323	9	38	825	3.931	046
800	47	286	67	363	9	42	759	4.320	048
179.978	15.603	73.421	14.477	67.406	1.095	5.212	140.059	628.487	

TAV. 18 - Abitazioni occupate

Codice dei Comuni	COMUNI	ABITAZIONI							
		1			2			3	
		Abitazioni	Occupanti		Abitazioni	Occupanti		Abitazioni	Occu
			Famiglie	Componenti		Famiglie	Componenti		Famiglie
001	ALBARETO	3	3	3	31	32	41	80	81
002	BARDI	9	9	12	79	79	108	191	199
003	BEDONIA	9	9	9	83	84	116	300	300
004	BERCETO	3	3	4	65	65	85	205	214
005	BORE	1	1	1	24	24	39	64	64
006	BORGO VAL DI TARO	10	10	10	175	175	261	435	446
007	BUSSETO	5	5	8	83	83	124	264	271
008	CALESTANO	11	12	14	60	60	96	147	150
009	COLLECCHIO	21	21	22	177	178	300	495	506
010	COLORNO	7	7	10	110	113	179	321	333
011	COMPIANO	3	3	3	49	49	74	76	76
012	CORNIGLIO	6	6	8	77	77	127	148	149
013	FELINO	1	1	1	72	72	123	212	218
014	FIDENZA	24	26	29	323	327	511	1.077	1.113
015	FONTANELLATO	4	4	4	38	39	59	187	197
016	FONTEVIVO	6	7	9	55	57	93	129	139
017	FORNOVO DI TARO	5	5	6	164	165	258	354	360
018	LANGHIRANO	18	18	20	191	192	295	435	440
019	LESIGNANO DE'BAGNI	1	1	1	65	67	103	153	154
020	MEDESANO	8	8	13	139	139	241	339	344
021	MEZZANI	—	—	—	29	30	37	110	111
022	MONCHIO DELLE CORTI	2	2	2	35	35	56	76	77
023	MONTECHIARUGOLO	8	8	9	107	111	197	331	345
024	NEVIANO DEGLI ARDUINI	4	4	7	126	126	203	210	216
025	NOCETO	15	15	17	136	141	242	335	351
026	PALANZANO	5	5	5	39	39	66	88	88
027	PARMA	461	484	627	3.970	4.045	6.872	12.439	12.692
028	PELLEGRINO PARMENSE	5	5	6	46	47	72	68	69
029	POLESINE PARMENSE	1	1	1	11	11	15	57	62
030	ROCCABIANCA	—	—	—	22	22	28	104	105
031	SALA BAGANZA	10	11	14	62	63	97	136	144
032	SALSOMAGGIORE TERME	31	31	46	289	301	529	992	1.035
033	SAN SECONDO PARMENSE	11	11	13	98	99	136	210	210
034	SISSA	2	2	2	30	30	49	109	116
035	SOLIGNANO	1	1	1	29	29	40	96	99
036	SORAGNA	2	2	2	45	48	67	119	123
037	SORBOLO	2	2	4	59	61	84	241	251
038	TERENZO	5	5	5	41	44	61	70	71
039	TIZZANO VAL PARMA	6	6	8	69	73	101	158	162
040	TORNOLO	—	—	—	44	44	67	123	123
041	TORRILE	—	—	—	29	29	44	97	101
042	TRAVERSETOLO	8	8	8	71	71	102	204	205
043	TRECasALI	3	3	6	28	28	33	73	78
044	VALMOZZOLA	1	1	1	37	37	51	52	53
045	VARANO DE'MELEGARI	4	4	4	56	57	91	117	127
046	VARSÌ	3	3	3	53	53	76	97	102
048	ZIBELLO	1	1	1	12	12	14	44	46
	TOTALE PROVINCIA	746	774	979	7.633	7.763	12.663	22.368	22.916

per numero di stanze

CON STANZE												Codice dei Comuni
panti	4			5			6 e più					
	Abitazioni	Occupanti		Abitazioni	Occupanti		Abitazioni	Stanze	Occupanti			
		Famiglie	Componenti		Famiglie	Componenti			Famiglie	Componenti		
Componenti												
154	243	245	595	220	235	628	300	2.188	321	976	001	
398	458	476	1.166	312	332	886	403	2.869	450	1.252	002	
643	738	741	1.817	457	458	1.373	406	2.840	409	1.274	003	
475	416	443	1.069	214	236	625	249	1.733	270	706	004	
145	156	158	384	96	101	313	135	1.011	147	480	005	
879	973	1.000	2.642	647	675	1.944	475	3.372	496	1.538	006	
548	694	713	1.838	600	632	1.888	794	5.657	863	2.982	007	
336	236	238	631	157	159	462	111	777	116	372	008	
1.169	1.182	1.250	3.569	944	1.019	3.208	654	4.771	726	2.496	009	
675	816	859	2.215	541	580	1.702	522	3.640	585	1.915	010	
148	144	144	354	80	80	248	106	750	106	336	011	
296	388	389	892	275	278	741	379	2.709	386	1.188	012	
494	521	536	1.486	480	503	1.583	422	2.928	454	1.582	013	
2.391	3.326	3.518	9.243	2.155	2.355	7.079	1.197	8.178	1.361	4.446	014	
388	588	616	1.581	511	541	1.715	600	4.124	664	2.277	015	
303	494	520	1.383	379	403	1.235	334	2.330	364	1.216	016	
821	741	759	2.098	508	530	1.670	309	2.067	331	1.086	017	
980	864	883	2.359	605	622	1.898	429	2.985	456	1.520	018	
323	302	308	845	200	211	649	184	1.236	189	622	019	
742	920	942	2.546	716	733	2.261	516	3.483	543	1.807	020	
229	214	224	536	215	227	615	299	2.116	329	1.007	021	
144	157	161	351	131	133	299	229	1.658	239	726	022	
781	797	839	2.339	647	700	2.263	566	4.005	629	2.148	023	
412	484	502	1.232	340	361	1.038	325	2.285	348	1.052	024	
712	1.202	1.266	3.299	795	846	2.525	691	4.795	732	2.561	025	
172	243	243	533	137	137	390	198	1.401	198	579	026	
28.106	25.539	26.232	70.826	13.600	14.135	43.518	7.648	52.249	8.018	27.160	027	
136	198	202	507	111	115	311	152	1.123	169	620	028	
125	147	160	364	124	135	376	208	1.533	229	723	029	
193	283	288	715	282	292	836	465	3.409	501	1.619	030	
303	440	453	1.202	364	392	1.231	307	2.271	324	1.067	031	
2.122	2.699	2.804	6.842	1.685	1.827	5.112	965	6.809	1.037	3.184	032	
414	469	469	1.245	417	417	1.271	462	3.376	462	1.693	033	
201	323	353	860	305	360	941	476	3.397	618	1.682	034	
193	230	236	638	150	155	470	119	821	129	427	035	
244	337	361	944	318	352	1.023	466	3.429	532	1.716	036	
537	749	818	2.148	646	739	2.172	522	3.643	613	1.982	037	
145	144	153	363	113	117	348	144	1.013	173	466	038	
319	323	340	756	247	260	663	271	1.880	295	831	039	
283	253	255	660	124	127	369	131	928	135	408	040	
213	423	440	1.275	303	321	1.002	346	2.473	400	1.348	041	
462	680	694	1.822	531	546	1.645	598	4.269	620	2.178	042	
162	215	232	575	211	239	702	303	2.167	343	1.084	043	
123	152	153	373	74	75	193	92	674	95	281	044	
277	251	259	677	156	167	508	155	1.082	165	527	045	
206	274	288	714	174	183	496	224	1.565	242	772	046	
106	185	201	443	167	203	486	350	2.588	464	1.216	048	
49.628	51.611	53.364	140.952	32.464	34.244	102.911	25.237	176.607	27.276	89.128		

TAV. 19 - Abitazioni occupate

Codice dei Comuni	COMUNI	TOTALE ABITAZIONI		ABITAZIONI						
		Numero	Stanze	ACQUA POTABILE					Nell'abitazione	
				Di acquedotto			Di pozzo o cisterna	TOTALE	1	2 o più
				Nell'abitazione	Fuori dell'abitazione	TOTALE				
001	ALBARETO	877	4.565	851	21	872	3	875	659	103
002	BARDI	1.452	7.001	1.327	69	1.396	23	1.419	1.015	114
003	BEDONIA	1.993	9.152	1.911	42	1.953	—	1.953	1.598	112
004	BERCETO	1.152	5.215	1.108	17	1.125	11	1.136	916	102
005	BORE	476	2.356	459	10	469	1	470	367	50
006	BORGO VAL DI TARO	2.715	12.164	2.624	54	2.678	17	2.695	2.079	277
007	BUSSETO	2.440	12.396	1.718	32	1.750	660	2.410	1.793	409
008	CALESTANO	722	3.078	700	5	705	9	714	563	76
009	COLLECCHIO	3.473	16.079	2.909	50	2.959	494	3.453	2.668	616
010	COLORNO	2.317	10.799	1.714	23	1.737	568	2.305	1.692	379
011	COMPIANO	458	2.055	436	13	449	2	451	350	25
012	CORNIGLIO	1.273	6.240	1.244	10	1.254	6	1.260	978	99
013	FELINO	1.708	8.193	1.196	13	1.209	464	1.673	1.288	294
014	FIDENZA	8.102	36.158	7.195	58	7.253	839	8.092	6.635	1.104
015	FONTANELLATO	1.928	9.672	571	19	590	1.326	1.916	1.474	279
016	FONTEVIVO	1.397	6.704	433	11	444	926	1.370	1.099	207
017	FORNOVO DI TARO	2.081	8.966	2.049	14	2.063	15	2.078	1.742	191
018	LANGHIRANO	2.542	11.171	2.331	27	2.358	173	2.531	1.936	345
019	LESIGNANO DE'BAGNI	905	4.034	854	8	862	42	904	688	114
020	MEDESANO	2.638	12.046	2.501	18	2.519	115	2.634	2.252	208
021	MEZZANI	867	4.435	55	7	62	789	851	548	139
022	MONCHIO DELLE CORTI	630	3.241	629	1	630	—	630	552	63
023	MONTECHIARUGOLO	2.456	11.643	2.190	13	2.203	246	2.449	1.820	501
024	NEVIANO DEGLI ARDUINI	1.489	6.807	1.448	19	1.467	14	1.481	1.108	149
025	NOCETO	3.174	14.870	2.365	36	2.401	753	3.154	2.524	378
026	PALANZANO	710	3.405	697	6	703	1	704	547	79
027	PARMA	63.657	268.123	59.755	374	60.129	3.432	63.561	51.198	9.915
028	PELLEGRINO PARMENSE	580	2.771	544	19	563	10	573	407	57
029	POLESINE PARMENSE	548	2.935	256	13	269	273	542	377	75
030	ROCCABIANCA	1.156	6.307	104	14	118	1.012	1.130	791	223
031	SALA BAGANZA	1.319	6.393	1.227	22	1.249	68	1.317	940	285
032	SALSOMAGGIORE TERME	6.661	29.615	6.431	57	6.488	140	6.628	5.355	989
033	SAN SECONDO PARMENSE	1.667	8.174	1.184	13	1.197	456	1.653	1.191	295
034	SISSA	1.245	6.603	1.055	5	1.060	181	1.241	879	239
035	SOLIGNANO	625	2.838	607	9	616	8	624	521	43
036	SORAGNA	1.287	6.816	929	18	947	325	1.272	895	225
037	SORBOLO	2.219	10.712	1.548	19	1.567	620	2.187	1.785	337
038	TERENZO	517	2.451	507	5	512	3	515	375	58
039	TIZZANO VAL PARMA	1.074	5.025	1.054	6	1.060	7	1.067	859	117
040	TORNOLO	675	3.017	672	1	673	—	673	579	43
041	TORRILE	1.198	6.029	39	3	42	1.152	1.194	881	244
042	TRAVERSETOLO	2.092	10.406	1.966	22	1.988	95	2.083	1.612	327
043	TRE CASALI	833	4.360	61	2	63	766	829	609	110
044	VALMOZZOLA	408	1.883	402	2	404	1	405	298	15
045	VARANO DE' MELEGARI	739	3.333	696	12	708	22	730	581	58
046	VARSÌ	825	3.931	777	23	800	4	804	620	61
048	ZIBELLO	759	4.320	47	3	50	694	744	497	159
	TOTALE PROVINCIA	140.059	628.487	121.376	1.238	122.614	16.766	139.380	110.141	20.288

per servizio installato

FORNITE DI											ABITAZIONI SFORNITE DI ACQUA POTABILE E GABINETTO	Codice dei Comuni
GABINETTO						BAGNO	ELETTRICITÀ	RISCALDAMENTO				
		Fuori dell'abitazione		TOTALE				Impianto fisso	Con apparecchi singoli			
TOTALE	di cui con scarico	TOTALE	di cui con scarico	Numero	di cui con scarico							
762	760	54	29	816	789	717	875	249	609	2	001	
1.129	1.109	94	42	1.223	1.151	1.057	1.436	392	1.045	16	002	
1.710	1.657	141	46	1.851	1.703	1.568	1.986	621	1.369	14	003	
1.018	1.008	59	31	1.077	1.039	937	1.143	395	757	10	004	
417	410	25	9	442	419	410	476	111	364	—	005	
2.356	2.319	224	142	2.580	2.461	2.245	2.699	1.431	1.277	9	006	
2.202	2.127	213	67	2.415	2.194	2.204	2.437	1.355	1.081	2	007	
639	628	53	32	692	660	604	719	281	439	1	008	
3.284	3.244	167	96	3.451	3.340	3.281	3.470	2.514	953	—	009	
2.071	2.019	229	122	2.300	2.141	2.082	2.311	1.581	732	—	010	
375	358	34	18	409	376	324	453	133	324	4	011	
1.077	991	89	52	1.166	1.043	1.052	1.268	306	960	7	012	
1.582	1.566	107	55	1.689	1.621	1.591	1.707	1.219	487	1	013	
7.739	7.626	341	205	8.080	7.831	7.672	8.098	5.328	2.766	—	014	
1.753	1.743	154	53	1.907	1.796	1.760	1.925	973	954	4	015	
1.306	1.292	83	45	1.389	1.337	1.295	1.396	841	553	1	016	
1.933	1.886	115	75	2.048	1.961	1.909	2.077	1.365	712	—	017	
2.281	2.243	217	99	2.498	2.342	2.240	2.537	1.705	835	4	018	
802	798	80	37	882	835	792	905	439	466	—	019	
2.460	2.345	159	62	2.619	2.407	2.436	2.630	1.619	1.014	1	020	
687	680	175	48	862	728	717	865	390	456	1	021	
615	615	12	9	627	624	577	629	185	445	—	022	
2.321	2.283	121	55	2.442	2.338	2.326	2.454	1.871	582	—	023	
1.257	1.253	173	54	1.430	1.307	1.245	1.484	444	1.044	4	024	
2.902	2.842	235	122	3.137	2.964	2.912	3.170	1.910	1.261	—	025	
626	608	48	32	674	640	597	709	183	521	3	026	
61.113	58.473	2.286	1.628	63.399	60.101	59.888	63.620	48.150	15.367	5	027	
464	449	50	22	514	471	453	577	146	433	4	028	
452	441	90	23	542	464	457	547	247	298	1	029	
1.014	1.000	136	43	1.150	1.043	1.034	1.155	615	540	—	030	
1.225	1.188	86	40	1.311	1.228	1.214	1.312	929	389	—	031	
6.344	6.141	248	127	6.592	6.268	6.273	6.655	4.626	2.028	5	032	
1.486	1.469	178	92	1.664	1.561	1.466	1.665	1.006	660	—	033	
1.118	1.108	118	39	1.236	1.147	1.125	1.243	720	525	—	034	
564	557	41	16	605	573	553	624	272	353	—	035	
1.120	1.084	159	35	1.279	1.119	1.120	1.284	685	599	—	036	
2.122	2.069	88	42	2.210	2.111	2.121	2.218	1.741	475	1	037	
433	429	52	40	485	469	432	517	119	398	—	038	
976	967	48	22	1.024	989	941	1.073	392	679	1	039	
622	613	31	16	653	629	566	672	148	527	1	040	
1.125	1.119	63	35	1.188	1.154	1.130	1.196	828	370	—	041	
1.939	1.907	137	65	2.076	1.972	1.946	2.090	1.423	660	2	042	
719	704	108	30	827	734	726	831	458	368	—	043	
313	311	43	24	356	335	307	407	64	342	2	044	
639	633	47	28	686	661	598	736	317	422	5	045	
681	677	56	32	737	709	668	819	191	634	15	046	
656	651	99	23	755	674	667	759	361	391	—	048	
130.429	126.400	7.566	4.059	137.995	130.459	128.235	139.859	91.279	48.464	126		

TAV. 20 - Abitazioni occupate per figura giuridica

Codice dei Comuni	COMUNI	ABITAZIONI OCCUPATE									
		PERSONA FISICA		IMPRESE		COOPERATIVE EDILIZIE A PROPRIETÀ INDIVIDUALE E INDIVISA		STATO, REGIONI, PROVINCE COMUNI, IACP		ENTI PREVIDENZIALI	
		Abitazioni	Stanze	Abitazioni	Stanze	Abitazioni	Stanze	Abitazioni	Stanze	Abitazioni	Stanze
001	ALBARETO	858	4.472	3	14	—	—	6	19	—	—
002	BARDI	1.394	6.731	3	16	4	27	38	167	—	—
003	BEDONIA	1.951	8.973	4	21	2	9	20	79	—	—
004	BERCETO	1.074	4.898	11	47	—	—	55	207	—	—
005	BORE	469	2.322	—	—	—	—	5	20	—	—
006	BORGO VAL DI TARO	2.597	11.611	24	109	3	20	73	317	1	3
007	BUSSETO	2.269	11.660	14	80	3	17	126	469	—	—
008	CALESTANO	692	2.942	6	28	1	4	11	38	—	—
009	COLLECCHIO	3.289	15.225	47	232	17	87	85	351	4	18
010	COLORNO	2.186	10.258	17	81	—	—	80	301	—	—
011	COMPIANO	452	2.025	1	4	—	—	1	2	—	—
012	CORNIGLIO	1.241	6.067	9	43	2	7	6	25	—	—
013	FELINO	1.634	7.888	10	60	2	9	44	152	2	9
014	FIDENZA	7.160	32.488	64	294	144	573	665	2.450	2	6
015	FONTANELLATO	1.779	8.981	22	104	42	184	47	203	4	16
016	FONTEVIVO	1.283	6.174	17	69	26	117	61	282	—	—
017	FORNOVO DI TARO	1.863	8.039	27	118	46	229	127	491	—	—
018	LANGHIRANO	2.378	10.480	69	307	7	31	41	152	1	4
019	LESIGNANO DE'BAGNI	862	3.841	23	113	1	4	14	49	—	—
020	MEDESANO	2.560	11.697	22	96	1	5	31	123	—	—
021	MEZZANI	847	4.341	4	19	—	—	10	44	—	—
022	MONCHIO DELLE CORTI	620	3.193	1	2	1	4	2	5	—	—
023	MONTECHIARUGOLO	2.372	11.258	39	195	1	5	20	83	3	12
024	NEVIANO DEGLI ARDUINI	1.445	6.584	6	36	1	3	3	12	—	—
025	NOCETO	3.007	14.120	41	191	34	149	71	300	—	—
026	PALANZANO	692	3.319	5	25	1	5	2	8	1	4
027	PARMA	56.422	239.630	1.051	4.329	772	3.556	4.445	16.591	236	964
028	PELLEGRINO PARMENSE	557	2.668	6	26	2	16	10	37	—	—
029	POLESINE PARMENSE	532	2.858	1	4	1	5	6	27	—	—
030	ROCCABIANCA	1.107	6.087	3	15	—	—	33	136	—	—
031	SALA BAGANZA	1.239	6.005	25	128	19	106	23	92	—	—
032	SALSOMAGGIORE TERME	6.378	28.347	36	174	71	328	125	518	5	19
033	SAN SECONDO PARMENSE	1.590	7.847	6	27	2	8	51	211	—	—
034	SISSA	1.204	6.421	5	24	—	—	22	82	—	—
035	SOLIGNANO	580	2.650	12	50	—	—	18	68	—	—
036	SORAGNA	1.234	6.519	9	44	5	26	9	43	10	77
037	SORBOLO	2.071	10.059	34	152	20	89	71	286	—	—
038	TERENZO	501	2.368	—	—	—	—	3	15	—	—
039	TIZZANO VAL PARMA	1.058	4.955	6	25	1	7	3	7	—	—
040	TORNOLO	670	2.992	3	16	—	—	—	—	—	—
041	TORRILE	1.084	5.506	20	97	16	77	50	194	—	—
042	TRAVERSETOLO	2.025	10.061	18	101	3	13	25	108	1	4
043	TRE CASALI	724	3.787	89	481	—	—	14	64	—	—
044	VALMOZZOLA	388	1.795	2	10	—	—	11	44	—	—
045	VARANO DE'MELEGARI	723	3.259	2	10	1	3	4	16	—	—
046	VARSÌ	812	3.860	—	—	—	—	6	25	—	—
048	ZIBELLO	723	4.128	3	33	—	—	16	71	2	12
	TOTALE PROVINCIA	128.596	581.389	1.820	8.050	1.252	5.723	6.589	24.984	272	1.148

del proprietario e titolo di godimento

														Codice dei Comuni
DI CUI IN AFFITTO O AD ALTRO TITOLO														
ALTRO PROPRIETARIO		PERSONA FISICA		IMPRESE		COOPERATIVE EDILIZIE A PROPRIETÀ INDIVIDUALE E INDIVISA		STATO, REGIONI, PROVINCE COMUNI, IACP		ENTI PREVIDENZIALI		ALTRO PROPRIETARIO		
Abitazioni	Stanze	Abitazioni	Stanze	Abitazioni	Stanze	Abitazioni	Stanze	Abitazioni	Stanze	Abitazioni	Stanze	Abitazioni	Stanze	
10	60	147	672	3	14	—	—	6	19	—	—	8	43	001
13	60	289	1.207	2	11	3	24	38	167	—	—	11	51	002
16	70	466	1.909	4	21	—	—	19	76	—	—	15	64	003
12	63	265	1.084	11	47	—	—	55	207	—	—	7	27	004
2	14	39	178	—	—	—	—	5	20	—	—	1	8	005
17	104	1.096	4.447	20	89	1	4	70	303	1	3	14	83	006
28	170	894	4.144	13	76	2	9	116	424	—	—	25	132	007
12	66	164	607	4	16	1	4	10	34	—	—	11	58	008
31	166	1.404	5.733	35	163	3	15	78	320	4	18	27	140	009
34	159	833	3.479	16	76	—	—	77	285	—	—	32	146	010
4	24	122	480	1	4	—	—	1	2	—	—	2	13	011
15	98	116	493	7	34	2	7	6	25	—	—	12	81	012
16	75	536	2.333	8	52	1	5	43	147	2	9	12	52	013
67	347	3.191	13.519	57	259	66	224	612	2.237	2	6	58	279	014
34	184	706	3.259	17	77	42	184	42	180	4	16	33	178	015
10	62	523	2.277	17	69	26	117	39	171	—	—	9	56	016
18	89	829	3.229	24	101	22	101	126	488	—	—	15	72	017
46	197	885	3.428	58	251	2	8	38	140	1	4	41	173	018
5	27	180	754	19	91	—	—	14	49	—	—	5	27	019
24	125	1.066	4.473	18	73	1	5	30	119	—	—	23	117	020
6	31	174	802	3	13	—	—	10	44	—	—	5	23	021
6	37	59	246	1	2	—	—	2	5	—	—	5	30	022
21	90	845	3.567	30	132	—	—	11	44	1	3	17	71	023
34	172	185	765	5	30	1	3	3	12	—	—	17	74	024
21	110	1.324	5.686	40	186	14	57	60	256	—	—	20	104	025
9	44	101	419	5	25	1	5	2	8	1	4	7	32	026
731	3.053	28.543	110.791	870	3.552	297	1.217	3.906	14.308	223	907	589	2.373	027
5	24	102	470	6	26	1	8	9	33	—	—	5	24	028
8	41	126	599	1	4	—	—	6	27	—	—	5	24	029
13	69	348	1.730	3	15	—	—	32	123	—	—	10	46	030
13	62	546	2.377	22	111	1	5	19	74	—	—	10	40	031
46	229	2.583	10.632	30	137	5	18	99	420	—	—	40	193	032
18	81	640	2.846	6	27	1	4	48	197	—	—	15	61	033
14	76	291	1.405	4	16	—	—	22	82	—	—	10	47	034
15	70	121	498	12	50	—	—	18	68	—	—	11	51	035
20	107	509	2.456	7	38	2	12	9	43	10	77	17	81	036
23	126	772	3.387	29	131	7	31	51	198	—	—	20	103	037
13	68	66	257	—	—	—	—	3	15	—	—	12	62	038
6	31	148	636	5	19	—	—	3	7	—	—	3	12	039
2	9	88	370	1	5	—	—	—	—	—	—	2	9	040
28	155	427	1.959	20	97	12	54	48	186	—	—	24	132	041
20	119	726	3.247	15	77	1	4	24	104	—	—	15	90	042
6	28	233	1.084	87	464	—	—	12	56	—	—	5	21	043
7	34	47	176	1	5	—	—	11	44	—	—	6	26	044
9	45	220	847	2	10	1	3	4	16	—	—	7	32	045
7	46	91	360	—	—	—	—	5	22	—	—	6	37	046
15	76	177	880	1	4	—	—	11	49	2	12	13	62	048
1.530	7.193	53.243	216.197	1.540	6.700	516	2.128	5.853	21.854	251	1.059	1.257	5.660	

Tav. 21 - Abitazioni non occupate per motivo della non occupazione


Codice dei Comuni	COMUNI	DISPONIBILI PER LA VENDITA O L'AFFITTO		UTILIZZABILI PER VACANZA		UTILIZZABILI PER LAVORO		ALTRI MOTIVI		TOTALE		di cui costruite dopo il 1971	
		Abitazioni	Stanze	Abitazioni	Stanze	Abitazioni	Stanze	Abitazioni	Stanze	Abitazioni	Stanze	Abitazioni	Stanze
001	ALBARETO	63	311	353	1.716	33	148	136	658	585	2.833	155	794
002	BARDI	71	312	620	2.805	46	205	96	435	833	3.757	194	865
003	BEDONIA	208	883	735	3.194	83	276	427	1.805	1.453	6.158	275	1.239
004	BERCETO	94	357	775	3.255	64	274	201	882	1.134	4.768	259	1.082
005	BORE	27	129	251	1.032	20	65	13	44	311	1.270	153	612
006	BORGO VAL DI TARO	109	423	651	2.791	79	327	260	994	1.099	4.535	255	1.149
007	BUSSETO	56	288	20	122	107	544	222	1.024	405	1.978	62	308
008	CALESTANO	58	235	391	1.508	18	92	109	398	576	2.233	148	561
009	COLLECCHIO	70	304	100	589	52	246	228	1.043	450	2.182	172	808
010	COLORNO	149	597	23	98	41	215	184	867	397	1.777	132	564
011	COMPIANO	29	164	156	696	14	78	84	362	283	1.300	94	482
012	CORNIGLIO	55	230	928	3.912	80	279	223	847	1.286	5.268	307	1.321
013	FELINO	73	309	111	517	32	139	235	1.022	451	1.987	158	703
014	FIDENZA	251	1.112	127	588	158	795	471	2.090	1.007	4.585	316	1.512
015	FONTANELLATO	44	171	13	64	65	312	180	908	302	1.455	53	279
016	FONTEVIVO	22	94	17	70	14	64	148	612	201	840	26	113
017	FORNOVO DI TARO	54	181	182	757	62	269	98	388	396	1.595	72	309
018	LANGHIRANO	92	351	654	2.727	62	215	241	932	1.049	4.225	361	1.583
019	LESIGNANO DE'BAGNI	27	99	311	1.279	33	133	116	434	487	1.945	181	772
020	MEDESANO	68	310	223	1.031	95	390	150	633	536	2.364	159	737
021	MEZZANI	27	134	24	109	30	138	92	390	173	771	35	179
022	MONCHIO DELLE CORTI	51	163	483	1.972	15	56	46	212	595	2.403	173	620
023	MONTECHIARUGOLO	46	197	88	459	75	343	192	855	401	1.854	140	666
024	NEVIANO DEGLI ARDUINI	146	569	927	3.731	66	252	207	785	1.346	5.337	421	1.761
025	NOCETO	63	315	124	644	142	691	224	1.008	553	2.658	161	780
026	PALANZANO	33	146	407	1.700	33	122	92	304	565	2.272	178	786
027	PARMA	1.630	5.991	363	1.634	746	2.773	3.459	12.376	6.198	22.774	1.077	4.252
028	PELLEGRINO PARMENSE	37	160	245	1.090	56	160	101	403	439	1.813	128	614
029	POLESINE PARMENSE	29	114	12	66	42	246	38	160	121	586	15	71
030	ROCCABIANCA	61	242	37	159	69	367	141	641	308	1.409	49	221
031	SALA BAGANZA	40	198	195	1.168	29	163	104	475	368	2.004	116	654
032	SALSOMAGGIORE TERME	254	906	563	2.291	184	693	711	2.742	1.712	6.632	534	1.833
033	SAN SECONDO PARMENSE	65	320	10	57	60	300	62	318	197	995	54	311
034	SISSA	22	110	19	92	85	430	104	488	230	1.120	46	229
035	SOLIGNANO	11	53	187	746	49	221	70	273	317	1.293	64	275
036	SORAGNA	59	280	13	70	95	502	120	611	287	1.463	89	445
037	SORBOLO	54	228	18	109	48	215	105	528	225	1.080	77	366
038	TERENZO	32	115	442	1.769	28	119	60	234	562	2.237	208	861
039	TIZZANO VAL PARMA	170	571	954	3.718	59	234	110	441	1.293	4.964	527	1.914
040	TORNOLO	104	410	500	2.115	2	10	32	149	638	2.684	206	866
041	TORRILE	64	255	9	57	30	157	74	386	177	855	103	466
042	TRAVERSETOLO	68	297	267	1.489	64	294	202	948	601	3.028	213	1.062
043	TRECASALI	24	134	23	127	62	347	49	245	158	853	32	181
044	VALMOZZOLA	40	164	104	433	38	144	41	164	223	905	62	246
045	VARANO DE'MELEGARI	39	158	185	743	73	338	66	245	363	1.484	71	315
046	VARSÌ	69	290	362	1.499	31	105	82	323	544	2.217	159	681
048	ZIBELLO	39	191	19	95	26	141	115	560	199	987	54	261
	TOTALE PROVINCIA	4.897	19.571	13.221	56.893	3.395	14.627	10.521	42.642	32.034	133.733	8.524	36.709


TAV. 22 - Abitazioni non occupate per servizio installato

Codice dei Comuni	COMUNI	TOTALE ABITAZIONI	ABITAZIONI CHE DISPONGONO DI					ABITAZIONI CHE NON DISPONGONO DI				
			Acqua potabile	Gabinetto	Bagno	Elettricità	Riscaldamento	Acqua potabile	Gabinetto	Bagno	Elettricità	Riscaldamento
001	ALBARETO	585	562	485	385	565	449	23	100	200	20	136
002	BARDI	833	792	671	575	815	754	41	162	258	18	75
003	BEDONIA	1.453	1.355	1.298	997	1.365	1.332	92	154	451	82	119
004	BERCETO	1.134	1.076	999	827	1.080	1.061	58	134	305	54	73
005	BORE	311	291	278	243	303	300	20	33	68	8	11
006	BORGO VAL DI TARO	1.099	1.072	1.003	779	1.075	1.032	20	87	309	20	47
007	BUSSETO	405	378	361	198	356	289	24	40	193	39	109
008	CALESTANO	576	536	524	407	546	527	38	52	167	28	48
009	COLLECCHIO	450	444	433	387	444	426	6	17	63	5	21
010	COLORNO	397	369	377	251	386	345	27	18	143	11	39
011	COMPIANO	283	259	217	152	263	233	24	66	130	20	49
012	CORNIGLIO	1.286	1.166	1.066	878	1.220	1.105	116	215	402	62	168
013	FELINO	451	439	439	359	450	446	12	12	92	1	5
014	FIDENZA	1.007	978	979	769	997	860	24	26	235	10	65
015	FONTANELLATO	302	271	289	157	289	248	31	12	145	13	54
016	FONTEVIVO	201	171	170	151	174	150	2	—	20	—	2
017	FORNOVO DI TARO	396	375	368	256	384	363	16	26	134	9	30
018	LANGHIRANO	1.049	1.026	961	839	1.037	876	23	88	209	12	172
019	LESIGNANO DE'BAGNI	487	477	442	383	484	456	10	45	104	3	31
020	MEDESANO	536	513	515	344	500	474	20	17	180	35	15
021	MEZZANI	173	136	152	83	162	95	37	20	90	11	77
022	MONCHIO DELLE CORTI	595	595	595	562	594	590	—	—	33	1	5
023	MONTECHIARUGOLO	401	389	375	293	394	355	12	26	106	7	43
024	NEVIANO DEGLI ARDUINI	1.346	1.306	1.214	1.011	1.310	1.219	40	131	332	33	122
025	NOCETO	553	526	508	380	540	482	26	44	169	13	66
026	PALANZANO	565	519	491	366	535	440	44	71	193	28	75
027	PARMA	6.198	5.894	5.838	4.937	5.944	5.460	60	105	950	43	268
028	PELLEGRINO PARMENSE	439	365	309	237	394	313	73	130	202	45	122
029	POLESINE PARMENSE	121	110	114	48	118	108	7	5	64	3	6
030	ROCCABIANCA	308	263	282	159	294	267	45	26	149	13	41
031	SALA BAGANZA	368	358	350	307	356	325	7	18	59	12	40
032	SALSOMAGGIORE TERME	1.712	1.598	1.530	1.345	1.639	1.471	68	139	312	46	113
033	SAN SECONDO PARMENSE	197	194	194	83	159	172	3	3	113	38	23
034	SISSA	230	203	205	114	219	198	27	25	115	11	31
035	SOLIGNANO	317	307	282	240	303	309	10	35	77	14	8
036	SORAGNA	287	259	272	149	273	241	25	13	134	14	36
037	SORBOLO	225	208	204	171	214	174	17	21	53	11	48
038	TERENZO	562	549	488	404	558	522	13	74	158	4	40
039	TIZZANO VAL PARMA	1.293	1.266	1.206	1.106	1.270	1.237	26	87	181	23	54
040	TORNOLO	638	636	621	560	638	633	—	17	78	—	4
041	TORRILE	177	176	169	148	177	163	1	7	28	—	14
042	TRAVERSETOLO	601	582	556	492	588	526	16	44	102	12	73
043	TRE CASALI	158	151	151	104	155	126	7	7	53	3	32
044	VALMOZZOLA	223	217	186	146	216	223	5	37	76	7	—
045	VARANO DE' MELEGARI	363	323	284	211	335	296	40	79	151	28	64
046	VARSÌ	544	505	430	339	524	504	39	114	205	20	39
048	ZIBELLO	199	172	171	108	177	120	27	28	91	22	79
	TOTALE PROVINCIA	32.034	30.357	29.052	23.440	30.819	28.295	1.302	2.610	8.082	912	2.792

Tav. 23 - Abitazioni non occupate per figura giuridica del proprietario

Codice dei Comuni	COMUNI	PERSONA FISICA		IMPRESE		COOPERATIVE EDILIZIE A PROPRIETÀ INDIVIDUALE E INDIVISA		STATO, REGIONI PROVINCE, COMUNI, IACP		ENTI PREVIDENZIALI		ALTRO PROPRIETARIO	
		Abitazioni	Stanze	Abitazioni	Stanze	Abitazioni	Stanze	Abitazioni	Stanze	Abitazioni	Stanze	Abitazioni	Stanze
001	ALBARETO	573	2.767	2	9	—	—	1	3	—	—	9	54
002	BARDI	815	3.663	—	—	1	5	4	16	—	—	13	73
003	BEDONIA	1.418	6.015	8	34	2	6	7	22	—	—	18	81
004	BERCETO	1.096	4.601	3	11	—	—	13	51	—	—	22	105
005	BORE	303	1.212	3	7	—	—	3	30	—	—	2	21
006	BORGO VAL DI TARO	1.070	4.398	4	16	—	—	12	49	—	—	13	72
007	BUSSETO	394	1.929	1	6	—	—	6	25	—	—	4	18
008	CALESTANO	543	2.095	19	73	—	—	2	6	—	—	12	59
009	COLLECCHIO	423	2.057	18	88	2	7	2	8	—	—	5	22
010	COLORNO	352	1.583	21	97	2	9	14	55	—	—	8	33
011	COMPIANO	282	1.286	—	—	—	—	—	—	—	—	1	14
012	CORNIGLIO	1.242	5.045	9	41	10	26	4	40	—	—	21	116
013	FELINO	410	1.807	33	147	—	—	2	8	—	—	6	25
014	FIDENZA	859	3.922	41	191	48	264	48	148	—	—	11	60
015	FONTANELLATO	291	1.401	2	8	—	—	1	2	—	—	8	44
016	FORTEVIVO	184	770	8	34	—	—	5	18	—	—	4	18
017	FORNOVO DI TARO	369	1.475	12	52	—	—	11	43	—	—	4	25
018	LANGHIRANO	1.018	4.106	20	77	1	5	2	5	—	—	8	32
019	LESIGNANO DE' BAGNI	476	1.899	6	26	—	—	1	2	—	—	4	18
020	MEDESANO	520	2.298	6	31	—	—	—	—	—	—	10	35
021	MEZZANI	162	721	1	4	5	20	4	18	—	—	1	8
022	MONCHIO DELLE CORTI	574	2.348	16	32	—	—	3	15	—	—	2	8
023	MONTECHIARUGOLO	362	1.683	29	131	—	—	5	18	—	—	5	22
024	NEVIANO DEGLI ARDUINI	1.314	5.192	3	15	—	—	4	20	—	—	25	110
025	NOCETO	529	2.541	11	62	—	—	9	33	1	10	3	12
026	PALANZANO	550	2.203	—	—	—	—	4	16	—	—	11	53
027	PARMA	5.732	21.013	211	843	34	142	118	361	19	73	84	342
028	PELLEGRINO PARMENSE	427	1.753	5	36	—	—	1	4	—	—	6	20
029	POLESINE PARMENSE	115	562	—	—	—	—	1	4	—	—	5	20
030	ROCCABIANCA	279	1.293	14	64	—	—	7	19	—	—	8	33
031	SALA BAGANZA	348	1.873	15	98	—	—	2	9	—	—	3	24
032	SALSOMAGGIORE TERME	1.592	6.091	52	246	28	112	9	28	—	—	31	155
033	SAN SECONDO PARMENSE	187	933	4	34	—	—	1	3	—	—	5	25
034	SISSA	218	1.070	1	8	—	—	4	13	—	—	7	29
035	SOLIGNANO	291	1.178	9	44	—	—	7	15	—	—	10	56
036	SORAGNA	249	1.289	23	107	—	—	8	33	1	6	6	28
037	SORBOLO	201	958	18	84	1	5	1	4	—	—	4	29
038	TERENZO	529	2.120	8	20	—	—	10	41	—	—	15	56
039	TIZZANO VAL PARMA	1.245	4.796	30	51	—	—	5	18	—	—	13	99
040	TORNOLO	629	2.648	6	24	—	—	3	12	—	—	—	—
041	TORRILE	142	691	20	87	—	—	2	4	—	—	13	73
042	TRAVERSETOLO	575	2.914	16	55	—	—	3	12	—	—	7	47
043	TRE CASALI	125	682	27	141	—	—	2	9	—	—	4	21
044	VALMOZZOLA	214	861	—	—	—	—	5	19	—	—	4	25
045	VARANO DE' MELEGARI	351	1.443	—	—	—	—	1	4	—	—	11	37
046	VARSÌ	535	2.175	—	—	—	—	6	21	—	—	3	21
048	ZIBELLO	174	869	16	83	—	—	6	17	—	—	3	18
	TOTALE PROVINCIA	30.287	126.229	751	3.217	134	601	369	1.301	21	89	472	2.296





parte seconda
dati provinciali

TAV. 1 — Popolazione residente per singolo anno di età, sesso e stato civile

ETÀ (anni)	MASCHI						FEMMINE					
	CELIBI	CONIUGATI	VEDOVI	SEPARATI LEGALMENTE	DIVORZIATI	TOTALE	NUBILI	CONIUGATE	VEDOVE	SEPARATE LEGALMENTE	DIVORZIATE	TOTALE
0	1.402	—	—	—	—	1.402	1.389	—	—	—	—	1.389
1	1.565	—	—	—	—	1.565	1.462	—	—	—	—	1.462
2	1.705	—	—	—	—	1.705	1.586	—	—	—	—	1.586
3	1.820	—	—	—	—	1.820	1.682	—	—	—	—	1.682
4	1.928	—	—	—	—	1.928	1.786	—	—	—	—	1.786
meno di 5	8.420	—	—	—	—	8.420	7.905	—	—	—	—	7.905
5	2.134	—	—	—	—	2.134	1.942	—	—	—	—	1.942
6	2.223	—	—	—	—	2.223	2.047	—	—	—	—	2.047
7	2.409	—	—	—	—	2.409	2.203	—	—	—	—	2.203
8	2.322	—	—	—	—	2.322	2.258	—	—	—	—	2.258
9	2.483	—	—	—	—	2.483	2.401	—	—	—	—	2.401
5 - 9	11.571	—	—	—	—	11.571	10.851	—	—	—	—	10.851
10	2.615	—	—	—	—	2.615	2.405	—	—	—	—	2.405
11	2.588	—	—	—	—	2.588	2.430	—	—	—	—	2.430
12	2.660	—	—	—	—	2.660	2.483	—	—	—	—	2.483
13	2.721	—	—	—	—	2.721	2.553	—	—	—	—	2.553
14	2.739	—	—	—	—	2.739	2.592	—	—	—	—	2.592
10 - 14	13.323	—	—	—	—	13.323	12.463	—	—	—	—	12.463
15	2.840	—	—	—	—	2.840	2.633	—	—	—	—	2.633
16	2.731	5	1	1	—	2.738	2.660	27	3	—	—	2.690
17	2.825	16	—	—	—	2.841	2.548	46	2	1	—	2.597
18	2.679	18	—	—	—	2.697	2.400	177	1	—	—	2.578
19	2.571	41	—	—	—	2.612	2.228	317	4	2	—	2.551
15 - 19	13.646	80	1	1	—	13.728	12.469	567	10	3	—	13.049
20	2.574	79	—	1	—	2.654	1.886	495	1	12	—	2.394
21	2.476	186	2	—	—	2.664	1.664	840	3	11	—	2.518
22	2.201	307	—	5	—	2.513	1.366	1.034	1	24	—	2.425
23	1.927	531	—	6	—	2.464	1.134	1.190	5	27	2	2.358
24	1.738	717	1	6	2	2.464	932	1.422	1	39	4	2.398
20 - 24	10.916	1.820	3	18	2	12.759	6.982	4.981	11	113	6	12.093
25	1.514	973	1	17	2	2.507	761	1.599	4	41	1	2.406
26	1.315	1.104	1	25	—	2.445	641	1.712	4	39	4	2.400
27	1.074	1.289	—	24	4	2.391	549	1.815	6	57	5	2.432
28	926	1.443	2	30	1	2.402	390	1.866	2	55	9	2.322
29	739	1.536	2	28	8	2.313	314	1.937	7	43	3	2.304
25 - 29	5.568	6.345	6	124	15	12.058	2.655	8.929	23	235	22	11.864
30	670	1.732	1	48	2	2.453	293	2.107	10	61	9	2.480
31	606	1.893	3	49	4	2.555	282	2.169	16	57	16	2.540
32	567	2.037	—	47	5	2.656	286	2.302	19	66	14	2.687
33	547	2.285	2	76	6	2.916	277	2.363	23	67	5	2.735
34	517	2.348	5	59	14	2.943	229	2.486	30	53	17	2.815
30 - 34	2.907	10.295	11	279	31	13.523	1.367	11.427	98	304	61	13.257
35	484	2.326	2	55	15	2.882	216	2.411	32	68	21	2.748
36	347	1.767	4	46	5	2.169	150	2.026	27	47	14	2.264
37	375	2.089	7	48	7	2.526	189	2.111	30	44	19	2.393
38	362	2.105	10	51	15	2.543	191	2.169	33	49	14	2.456
39	374	2.097	7	44	9	2.531	200	2.218	42	51	17	2.528
35 - 39	1.942	10.384	30	244	51	12.651	946	10.935	164	259	85	12.389
40	421	2.232	12	45	11	2.721	187	2.438	62	46	15	2.748
41	421	2.423	7	49	14	2.914	214	2.567	75	48	24	2.928
42	424	2.438	9	42	13	2.926	238	2.534	83	47	25	2.927
43	402	2.564	31	50	15	3.062	225	2.617	98	68	25	3.033
44	428	2.185	12	48	20	2.693	214	2.242	95	41	30	2.622
40 - 44	2.096	11.842	71	234	73	14.316	1.078	12.398	413	250	119	14.258

segue TAV. 1 — Popolazione residente per singolo anno di età, sesso e stato civile

ETÀ (anni)	MASCHI						FEMMINE					
	CELIBI	CONIUGATI	VEDOVI	SEPARATI LEGALMENTE	DIVORZIATI	TOTALE	NUBILI	CONIUGATE	VEDOVE	SEPARATE LEGALMENTE	DIVORZIATE	TOTALE
45	393	2.166	21	38	6	2.624	161	2.271	122	36	17	2.607
46	400	2.300	15	27	13	2.755	223	2.384	143	34	21	2.805
47	358	2.187	26	43	16	2.630	199	2.245	145	36	20	2.645
48	386	2.203	22	27	9	2.647	222	2.189	172	36	13	2.632
49	375	2.146	35	22	13	2.591	218	2.195	184	43	21	2.661
45 - 49	1.912	11.002	119	157	57	13.247	1.023	11.284	766	185	92	13.350
50	380	2.147	29	37	15	2.608	237	2.302	246	38	10	2.833
51	392	2.271	39	42	17	2.761	243	2.389	249	34	15	2.930
52	370	2.312	50	29	15	2.776	253	2.162	311	36	25	2.787
53	369	2.259	52	35	9	2.724	231	2.268	328	25	24	2.876
54	395	2.252	58	25	14	2.744	293	2.313	338	33	17	2.994
50 - 54	1.906	11.241	228	168	70	13.613	1.257	11.434	1.472	166	91	14.420
55	380	2.344	65	25	12	2.826	282	2.278	368	26	24	2.978
56	353	2.428	68	37	9	2.895	316	2.314	457	24	19	3.130
57	340	2.261	65	31	12	2.709	322	2.273	484	29	22	3.130
58	341	2.340	72	24	6	2.783	302	2.231	572	27	13	3.145
59	304	2.275	85	11	6	2.681	304	2.196	679	26	23	3.228
55 - 59	1.718	11.648	355	128	45	13.894	1.526	11.292	2.560	132	101	15.611
60	252	2.168	84	19	12	2.535	322	2.082	633	22	18	3.077
61	289	2.386	120	34	12	2.841	355	2.064	824	21	14	3.278
62	159	1.289	63	15	6	1.532	176	1.151	459	9	13	1.808
63	153	1.107	57	12	15	1.344	182	998	465	13	12	1.670
64	167	1.251	70	11	6	1.505	219	937	480	12	—	1.648
60 - 64	1.020	8.201	394	91	51	9.757	1.254	7.232	2.861	77	57	11.481
65	224	1.590	104	13	7	1.938	247	1.414	701	16	14	2.392
66	248	1.926	153	14	6	2.347	319	1.614	960	7	8	2.908
67	268	2.035	180	14	5	2.502	339	1.537	997	11	10	2.894
68	268	2.011	217	15	9	2.520	344	1.459	1.081	17	11	2.912
69	237	1.840	205	18	4	2.304	359	1.388	1.114	9	11	2.881
65 - 69	1.245	9.402	859	74	31	11.611	1.608	7.412	4.853	60	54	13.987
70	222	1.753	242	10	5	2.232	353	1.247	1.232	10	10	2.852
71	201	1.617	262	14	3	2.097	324	1.086	1.201	11	3	2.625
72	177	1.445	203	8	3	1.836	296	939	1.170	8	4	2.417
73	171	1.258	215	6	1	1.651	331	859	1.093	5	3	2.291
74	147	1.144	255	10	2	1.558	325	685	1.180	3	8	2.201
70 - 74	918	7.217	1.177	48	14	9.374	1.629	4.816	5.876	37	28	12.386
75	132	1.061	238	8	1	1.440	297	621	1.145	4	1	2.068
76	98	898	211	2	1	1.210	243	530	1.103	3	2	1.881
77	93	759	231	2	2	1.087	251	432	1.089	—	2	1.774
78	76	673	232	1	1	983	215	368	977	1	3	1.564
79	65	590	221	4	2	882	200	287	1.004	2	1	1.494
75 - 79	464	3.981	1.133	17	7	5.602	1.206	2.238	5.318	10	9	8.781
80 - 84	192	1.626	893	5	—	2.716	705	756	3.909	7	4	5.381
85 - 89	49	420	541	1	—	1.011	341	160	1.877	1	—	2.379
90 - 94	23	74	185	2	—	284	71	9	591	1	—	672
95 - 99	—	11	26	—	—	37	10	3	99	—	—	112
100 E PIU'	—	1	1	—	—	2	—	—	6	—	—	6
TOTALE	79.836	105.590	6.033	1.591	447	193.497	67.346	105.873	30.907	1.840	729	206.695

TAV. 2 - Popolazione presente per singolo anno di età, sesso e stato civile

ETÀ (anni)	MASCHI						FEMMINE					
	CELIBI	CONIUGATI	VEDOVI	SEPARATI LEGALMENTE	DIVORZIATI	TOTALE	NUBILI	CONIUGATE	VEDOVE	SEPARATE LEGALMENTE	DIVORZIATE	TOTALE
0	1.401	—	—	—	—	1.401	1.387	—	—	—	—	1.387
1	1.572	—	—	—	—	1.572	1.457	—	—	—	—	1.457
2	1.704	—	—	—	—	1.704	1.581	—	—	—	—	1.581
3	1.818	—	—	—	—	1.818	1.667	—	—	—	—	1.667
4	1.922	—	—	—	—	1.922	1.764	—	—	—	—	1.764
meno di 5	8.417	—	—	—	—	8.417	7.856	—	—	—	—	7.856
5	2.129	—	—	—	—	2.129	1.937	—	—	—	—	1.937
6	2.224	—	—	—	—	2.224	2.034	—	—	—	—	2.034
7	2.394	—	—	—	—	2.394	2.188	—	—	—	—	2.188
8	2.321	—	—	—	—	2.321	2.257	—	—	—	—	2.257
9	2.465	—	—	—	—	2.465	2.383	—	—	—	—	2.383
5 - 9	11.533	—	—	—	—	11.533	10.799	—	—	—	—	10.799
10	2.608	—	—	—	—	2.608	2.396	—	—	—	—	2.396
11	2.571	—	—	—	—	2.571	2.422	—	—	—	—	2.422
12	2.653	—	—	—	—	2.653	2.471	—	—	—	—	2.471
13	2.707	—	—	—	—	2.707	2.539	—	—	—	—	2.539
14	2.732	—	—	—	—	2.732	2.589	—	—	—	—	2.589
10 - 14	13.271	—	—	—	—	13.271	12.417	—	—	—	—	12.417
15	2.814	—	—	—	—	2.814	2.628	—	—	—	—	2.628
16	2.736	5	1	1	—	2.743	2.636	26	3	—	—	2.665
17	2.831	17	—	—	—	2.848	2.536	46	2	1	—	2.585
18	2.700	19	—	—	—	2.719	2.417	178	2	—	—	2.597
19	2.233	39	—	—	—	2.272	2.242	317	3	2	—	2.564
15 - 19	13.314	80	1	1	—	13.396	12.459	567	10	3	—	13.039
20	2.424	81	—	1	—	2.506	1.924	495	1	12	—	2.432
21	2.531	187	2	—	—	2.720	1.722	835	3	10	—	2.570
22	2.291	302	—	4	—	2.597	1.411	1.033	1	22	1	2.468
23	2.051	536	—	8	—	2.595	1.188	1.204	5	29	3	2.429
24	1.812	722	1	8	2	2.545	1.001	1.438	2	37	4	2.482
20 - 24	11.109	1.828	3	21	2	12.963	7.246	5.005	12	110	8	12.381
25	1.580	966	1	17	2	2.566	797	1.606	5	37	3	2.448
26	1.389	1.105	1	25	—	2.520	663	1.712	4	40	6	2.425
27	1.105	1.291	3	23	4	2.426	560	1.806	6	58	6	2.436
28	962	1.446	2	31	1	2.442	413	1.865	3	56	10	2.347
29	773	1.528	3	30	7	2.341	324	1.945	7	45	3	2.324
25 - 29	5.809	6.336	10	126	14	12.295	2.757	8.934	25	236	28	11.980
30	693	1.736	1	47	2	2.479	294	2.103	10	64	9	2.480
31	611	1.904	4	47	4	2.570	292	2.172	17	59	15	2.555
32	573	2.036	—	44	5	2.658	289	2.308	20	62	16	2.695
33	552	2.279	3	73	6	2.913	270	2.376	23	69	5	2.743
34	520	2.346	5	60	14	2.945	234	2.505	29	54	16	2.838
30 - 34	2.949	10.301	13	271	31	13.565	1.379	11.464	99	308	61	13.311
35	482	2.321	2	52	12	2.869	216	2.432	31	66	22	2.767
36	353	1.782	4	47	8	2.194	159	2.036	29	48	15	2.287
37	377	2.095	6	49	7	2.534	190	2.130	32	48	22	2.422
38	367	2.109	10	46	14	2.546	196	2.190	32	47	14	2.479
39	373	2.113	7	42	8	2.543	196	2.250	42	52	17	2.557
35 - 39	1.952	10.420	29	236	49	12.686	957	11.038	166	261	90	12.512
40	419	2.232	12	46	10	2.719	192	2.455	64	46	15	2.772
41	418	2.432	9	50	16	2.925	227	2.587	76	49	26	2.965
42	432	2.458	11	42	12	2.955	243	2.567	84	47	24	2.965
43	405	2.555	31	51	15	3.057	236	2.646	103	71	25	3.081
44	430	2.201	13	46	20	2.710	219	2.275	93	42	31	2.660
40 - 44	2.104	11.878	76	235	73	14.366	1.117	12.530	420	255	121	14.443

segue TAV. 2 — Popolazione presente per singolo anno di età, sesso e stato civile

ETÀ (anni)	MASCHI						FEMMINE					
	CELIBI	CONIUGATI	VEDOVI	SEPARATI LEGALMENTE	DIVORZIATI	TOTALE	NUBILI	CONIUGATE	VEDOVE	SEPARATE LEGALMENTE	DIVORZIATE	TOTALE
45	389	2.178	21	39	5	2.632	174	2.319	124	39	14	2.670
46	398	2.326	16	28	13	2.781	226	2.437	146	32	22	2.863
47	354	2.217	26	42	16	2.655	204	2.292	148	38	20	2.702
48	395	2.214	21	27	9	2.666	223	2.236	174	35	14	2.682
49	373	2.169	36	21	14	2.613	222	2.247	188	46	21	2.724
45 - 49	1.909	11.104	120	157	57	13.347	1.049	11.531	780	190	91	13.641
50	389	2.181	27	37	12	2.646	251	2.343	254	38	11	2.897
51	402	2.313	41	39	16	2.811	239	2.441	260	34	16	2.990
52	367	2.352	51	29	18	2.817	266	2.231	314	39	25	2.875
53	365	2.297	52	33	8	2.755	231	2.319	340	27	26	2.943
54	403	2.271	56	27	11	2.768	303	2.355	343	32	19	3.052
50 - 54	1.926	11.414	227	165	65	13.797	1.290	11.689	1.511	170	97	14.757
55	383	2.376	65	26	13	2.863	287	2.328	383	26	27	3.051
56	347	2.434	66	38	10	2.895	317	2.347	466	25	19	3.174
57	337	2.298	65	28	14	2.742	324	2.306	491	29	24	3.174
58	348	2.371	71	24	6	2.820	313	2.249	573	26	14	3.175
59	315	2.305	87	11	6	2.724	306	2.239	682	28	25	3.280
55 - 59	1.730	11.784	354	127	49	14.044	1.547	11.469	2.595	134	109	15.854
60	259	2.204	89	19	9	2.580	327	2.110	645	22	19	3.123
61	295	2.438	123	36	12	2.904	354	2.110	831	21	16	3.332
62	163	1.302	63	14	5	1.547	183	1.171	470	9	13	1.846
63	153	1.131	57	13	15	1.369	186	1.016	467	13	12	1.694
64	168	1.270	69	11	6	1.524	212	964	497	14	—	1.687
60 - 64	1.038	8.345	401	93	47	9.924	1.262	7.371	2.910	79	60	11.682
65	230	1.605	109	13	9	1.966	251	1.442	710	16	14	2.433
66	255	1.964	157	13	6	2.395	325	1.646	968	7	9	2.955
67	278	2.076	187	13	5	2.559	347	1.539	1.008	10	12	2.916
68	278	2.034	216	16	10	2.554	352	1.474	1.087	17	11	2.941
69	246	1.874	209	18	5	2.352	363	1.413	1.128	9	11	2.924
65 - 69	1.287	9.553	878	73	35	11.826	1.638	7.514	4.901	59	57	14.169
70	228	1.790	244	9	5	2.276	353	1.248	1.245	10	10	2.866
71	205	1.632	263	13	3	2.116	322	1.101	1.209	11	3	2.646
72	177	1.469	209	8	2	1.865	303	955	1.197	7	4	2.466
73	178	1.280	221	7	1	1.687	335	871	1.108	6	2	2.322
74	149	1.160	256	10	2	1.577	325	691	1.181	3	9	2.209
70 - 74	937	7.331	1.193	47	13	9.521	1.638	4.866	5.940	37	28	12.509
75	141	1.071	251	8	1	1.472	295	645	1.160	4	1	2.105
76	101	917	214	2	1	1.235	258	540	1.110	3	2	1.913
77	100	768	239	2	3	1.112	261	441	1.072	1	1	1.776
78	83	684	239	1	1	1.008	219	376	991	2	2	1.590
79	67	600	216	3	2	888	206	294	1.010	2	1	1.513
75 - 79	492	4.040	1.159	16	8	5.715	1.239	2.296	5.343	12	7	8.897
80 - 84	197	1.641	897	5	1	2.741	729	765	3.937	8	4	5.443
85 - 89	47	431	544	1	—	1.023	349	163	1.900	1	—	2.413
90 - 94	24	73	185	2	—	284	77	9	601	1	—	688
95 - 99	—	11	26	—	—	37	11	4	96	—	—	111
100 E PIU'	—	—	1	—	—	1	—	—	6	—	—	6
TOTALE	80.045	106.570	6.117	1.576	444	194.752	67.816	107.215	31.252	1.864	761	208.908

TAV. 3 - Popolazione residente per sesso, classe di età e luogo di nascita

LUOGO DI NASCITA	Meno di 6 anni	6-13	14-18	19-24	25-44	45-64	65 e più	TOTALE
A — TOTALE								
Nello stesso Comune di residenza	10.011	20.211	15.176	16.013	45.708	45.903	33.410	186.432
In altro Comune della stessa Provincia	8.465	14.021	7.619	7.506	33.408	38.228	27.797	137.044
In altra Provincia della stessa Regione	719	1.133	926	1.419	7.612	9.195	6.589	27.593
Piacenza	252	406	283	461	2.811	3.294	2.541	10.048
Reggio Emilia	386	499	418	585	3.227	4.382	3.252	12.749
Modena	26	74	68	81	393	472	251	1.365
Bologna	25	69	71	90	323	320	221	1.119
Ferrara	9	33	43	128	613	491	194	1.511
Ravenna	8	17	15	39	83	93	51	306
Forlì	13	35	28	35	162	143	79	495
In altre Regioni	1.013	2.673	2.451	4.116	15.797	10.956	5.318	42.324
Piemonte	49	155	145	134	391	303	270	1.447
Valle d'Aosta	2	5	7	9	25	12	6	66
Lombardia	358	913	789	914	3.829	2.892	1.949	11.644
Trentino-Alto Adige	12	19	21	37	230	127	56	502
Bolzano-Bozen	4	10	11	17	78	27	3	150
Trento	8	9	10	20	152	100	53	352
Veneto	40	144	93	185	1.083	1.016	560	3.121
Friuli-Venezia Giulia	12	47	30	49	285	292	159	874
Liguria	64	209	169	189	737	640	334	2.342
Toscana	58	135	109	216	975	870	514	2.877
Umbria	2	13	12	46	166	133	38	410
Marche	16	26	21	62	298	304	108	835
Lazio	26	121	100	148	577	356	113	1.441
Abruzzi	8	37	34	61	403	313	98	954
Molise	5	18	12	29	131	92	24	311
Campania	79	208	207	396	1.592	883	248	3.613
Puglia	56	107	144	315	1.101	629	193	2.545
Basilicata	12	37	72	137	391	188	52	889
Calabria	88	111	137	332	964	386	129	2.147
Sicilia	86	266	260	602	1.735	1.127	345	4.421
Sardegna	40	102	89	255	884	393	122	1.885
ITALIA	20.208	38.038	26.172	29.054	102.525	104.282	73.114	393.393
ESTERO	193	763	773	961	1.791	1.091	1.227	6.799
TOTALE	20.401	38.801	26.945	30.015	104.316	105.373	74.341	400.192
B — MASCHI								
Nello stesso Comune di residenza	5.074	10.365	7.703	8.435	25.035	23.542	14.526	94.680
In altro Comune della stessa Provincia	4.494	7.255	4.028	3.679	16.055	17.256	10.946	63.713
In altra Provincia della stessa Regione	348	622	476	688	3.462	4.210	2.619	12.425
Piacenza	120	219	145	207	1.199	1.505	1.076	4.471
Reggio Emilia	190	267	216	292	1.489	1.978	1.215	5.647
Modena	12	44	30	41	186	206	93	612
Bologna	9	43	36	49	146	171	104	558
Ferrara	6	21	24	57	312	241	73	734
Ravenna	4	8	10	22	41	45	25	155
Forlì	7	20	15	20	89	64	33	248
In altre Regioni	524	1.364	1.248	2.160	7.272	5.099	2.116	19.783
Piemonte	32	76	72	69	195	133	106	683
Valle d'Aosta	2	2	3	7	10	5	1	30
Lombardia	181	441	396	480	1.601	1.261	706	5.046
Trentino-Alto Adige	6	8	11	20	87	49	23	204
Bolzano-Bozen	2	4	4	10	30	13	1	64
Trento	4	4	7	10	57	36	22	140
Veneto	18	69	49	91	463	421	182	1.293
Friuli-Venezia Giulia	3	20	15	24	110	107	53	332
Liguria	35	116	87	82	340	294	125	1.079
Toscana	28	78	55	112	456	392	181	1.302
Umbria	1	7	8	24	92	57	15	204
Marche	8	9	11	35	160	133	52	408
Lazio	13	64	52	88	291	204	52	764
Abruzzi	1	13	16	29	168	136	39	402
Molise	2	11	8	16	65	39	9	150
Campania	43	109	114	224	713	444	130	1.777
Puglia	24	57	76	173	578	330	99	1.337
Basilicata	8	19	44	81	191	98	28	469
Calabria	49	69	63	166	434	182	62	1.025
Sicilia	47	143	123	330	878	614	190	2.325
Sardegna	23	53	45	129	440	200	63	953
ITALIA	10.440	19.606	13.455	14.962	51.824	50.107	30.207	190.601
ESTERO	114	415	400	409	724	404	430	2.896
TOTALE	10.554	20.021	13.855	15.371	52.548	50.511	30.637	193.497

TAV. 4 - Popolazione residente in età da 6 anni in poi per grado di istruzione, sesso, classe di età, condizione professionale o non professionale

CLASSI DI ETÀ (anni) — CONDIZIONE	GRADO DI ISTRUZIONE											
	LAUREATI		DIPLOMATI		FORNITI DI LICENZA DI SCUOLA MEDIA INFERIORE		FORNITI DI LICENZA DI SCUOLA ELEMENTARE		ALFABETI PRIVI DI TITOLO DI STUDIO		ANALFABETI	
	MF	M	MF	M	MF	M	MF	M	MF	M	MF	M
TOTALE	11.881	7.280	49.540	24.259	82.781	44.210	164.406	77.360	68.239	28.569	2.944	1.265
6 - 10	—	—	—	—	—	—	1.250	630	22.054	11.392	62	30
11 - 14	—	—	—	—	5.559	2.712	14.555	7.636	637	350	15	10
15 - 19	—	—	4.049	1.635	21.136	11.144	1.388	837	167	87	37	25
20 - 24	207	80	12.621	6.029	9.833	5.460	1.999	1.089	140	69	52	32
25 - 44	7.624	4.306	24.031	12.498	28.777	15.493	41.212	19.101	2.338	992	334	158
45 - 54	1.674	1.125	3.926	1.969	8.227	4.533	34.817	16.870	5.645	2.213	341	150
55 - 64	1.457	1.060	2.724	1.283	5.107	2.969	32.273	15.092	8.824	3.093	358	154
65 e più	919	709	2.189	845	4.142	1.899	36.912	16.105	28.434	10.373	1.745	706
CONDIZIONE PROFESSIONALE	9.635	6.127	32.901	18.262	45.771	30.242	67.657	46.754	7.495	5.160	230	181
<i>-di cui disoccupati</i>	<i>231</i>	<i>60</i>	<i>1.048</i>	<i>330</i>	<i>1.514</i>	<i>593</i>	<i>1.155</i>	<i>552</i>	<i>145</i>	<i>68</i>	<i>11</i>	<i>10</i>
Imprenditori, liberi professionisti	1.661	1.493	2.056	1.780	1.392	1.150	1.429	1.137	42	28	—	—
Lavoratori in proprio	271	183	2.684	2.059	8.138	6.357	23.036	18.265	2.981	2.370	48	41
Coadiuvanti	65	29	1.031	510	2.602	1.328	4.439	1.124	468	91	7	5
Dirigenti e impiegati	7.466	4.327	21.369	10.046	10.615	5.718	3.228	2.297	39	31	—	—
Lavoratori dipendenti	172	95	5.761	3.867	23.024	15.689	35.525	23.931	3.965	2.640	175	135
Agricoltura	162	140	1.087	792	2.750	2.156	11.489	8.989	2.703	2.058	81	70
Imprenditori, liberi professionisti	46	41	81	71	70	53	96	86	7	6	—	—
Lavoratori in proprio	44	41	365	318	1.336	1.187	7.636	6.652	1.916	1.601	38	34
Coadiuvanti	6	3	170	116	561	384	1.288	335	251	41	5	3
Dirigenti e impiegati	55	48	314	185	178	100	76	57	—	—	—	—
Lavoratori dipendenti	11	7	157	102	605	432	2.393	1.859	529	410	38	33
Industrie	1.130	1.008	10.832	7.766	20.131	14.775	30.363	23.015	2.964	2.302	120	103
Imprenditori, liberi professionisti	84	82	301	277	200	179	391	364	—	—	—	—
Lavoratori in proprio	30	25	850	732	2.727	2.415	6.390	5.621	423	383	5	5
Coadiuvanti	6	3	209	123	531	327	682	154	54	16	1	1
Dirigenti e impiegati	920	839	6.259	4.033	3.110	1.779	1.303	1.075	22	19	—	—
Lavoratori dipendenti	90	59	3.213	2.601	13.563	10.075	21.597	15.801	2.465	1.884	114	97
Altre attività	8.343	4.979	20.982	9.704	22.890	13.311	25.805	14.750	1.828	800	29	8
Imprenditori, liberi professionisti	1.531	1.370	1.674	1.432	1.122	918	942	687	35	22	—	—
Lavoratori in proprio	197	117	1.469	1.009	4.075	2.755	9.010	5.992	642	386	5	2
Coadiuvanti	53	23	652	271	1.510	617	2.469	635	163	34	1	1
Dirigenti e impiegati	6.491	3.440	14.796	5.828	7.327	3.839	1.849	1.165	17	12	—	—
Lavoratori dipendenti	71	29	2.391	1.164	8.856	5.182	11.535	6.271	971	346	23	5
CONDIZIONE NON PROFESSIONALE	2.246	1.153	16.639	5.997	37.010	13.968	96.749	30.606	60.744	23.409	2.714	1.084
In cerca di prima occupazione	573	247	2.689	860	2.938	1.032	543	261	43	25	—	—
Scolari e studenti	106	79	6.004	3.030	17.135	8.509	15.968	8.348	22.810	11.798	—	—
Casalinghe	408	—	4.149	—	10.437	—	39.199	—	10.508	—	467	—
Ritirati dal lavoro	866	588	2.654	1.175	4.844	3.128	38.039	20.632	25.504	10.901	1.538	731
Altri	293	239	1.143	932	1.656	1.299	3.000	1.365	1.879	685	709	353

TAV. 5 - Popolazione residente attiva e non attiva per sesso e classe di età, attiva per

RAMI DI ATTIVITÀ ECONOMICA	CLASSI DI											
	Meno di 14		14 - 19		20 - 24		25 - 29		30 - 34		35 - 39	
	MF	M	MF	M	MF	M	MF	M	MF	M	MF	M
CONDIZIONE PROFESSIONALE	—	—	8.177	5.007	16.443	9.293	18.714	10.936	21.431	13.145	19.360	12.394
- di cui disoccupati	—	—	649	265	1.022	362	763	260	483	146	319	122
Imprenditori, liberi professionisti	—	—	13	5	255	185	740	586	961	823	820	679
Lavoratori in proprio	—	—	215	157	1.555	1.183	2.620	2.006	3.774	2.871	4.211	3.239
Coadiuvanti	—	—	549	392	981	636	843	428	941	312	934	246
Dirigenti e impiegati	—	—	1.007	186	5.199	1.629	7.280	3.125	8.129	4.166	5.986	3.485
Lavoratori dipendenti	—	—	6.393	4.267	8.453	5.660	7.231	4.791	7.626	4.973	7.409	4.745
Agricoltura	—	—	539	409	940	710	930	691	1.148	835	1.475	1.077
Imprenditori, liberi professionisti	—	—	1	—	6	3	9	6	24	21	40	36
Lavoratori in proprio	—	—	128	111	304	276	352	308	542	461	751	637
Coadiuvanti	—	—	214	186	214	167	185	114	208	97	218	86
Dirigenti e impiegati	—	—	15	4	101	38	114	58	80	48	74	49
Lavoratori dipendenti	—	—	181	108	315	226	270	205	294	208	392	269
Energia, gas e acqua	—	—	34	24	116	96	175	158	255	225	266	231
Imprenditori, liberi professionisti	—	—	—	—	—	—	—	—	—	—	—	—
Lavoratori in proprio	—	—	—	—	—	—	—	—	—	—	—	—
Coadiuvanti	—	—	—	—	—	—	—	—	—	—	—	—
Dirigenti e impiegati	—	—	3	—	31	13	57	43	87	65	123	93
Lavoratori dipendenti	—	—	31	24	85	83	118	115	168	160	143	138
Ind. estratt., trasf. min., chim.	—	—	286	180	755	456	808	541	1.013	737	1.092	819
Imprenditori, liberi professionisti	—	—	—	—	3	3	3	1	6	5	14	11
Lavoratori in proprio	—	—	2	—	12	8	17	14	29	23	23	19
Coadiuvanti	—	—	4	4	6	4	5	2	1	—	7	1
Dirigenti e impiegati	—	—	19	4	179	63	246	141	322	215	291	223
Lavoratori dipendenti	—	—	261	172	555	378	537	383	655	494	757	565
Ind. lavoraz. metalli, mecc. prec.	—	—	1.974	1.718	2.616	2.124	2.313	1.926	2.107	1.765	1.622	1.354
Imprenditori, liberi professionisti	—	—	—	—	7	5	9	8	24	21	32	27
Lavoratori in proprio	—	—	7	5	177	166	310	297	415	390	413	388
Coadiuvanti	—	—	18	14	42	31	38	24	44	12	37	9
Dirigenti e impiegati	—	—	129	36	567	255	704	448	674	493	403	306
Lavoratori dipendenti	—	—	1.820	1.663	1.823	1.667	1.252	1.149	950	849	737	624
Ind. alim., tess., pelli, legno	—	—	1.784	788	3.078	1.426	3.080	1.548	3.327	1.791	3.220	1.804
Imprenditori, liberi professionisti	—	—	1	—	4	4	12	9	15	13	36	28
Lavoratori in proprio	—	—	17	10	192	127	338	231	472	334	514	370
Coadiuvanti	—	—	66	43	122	72	123	61	110	39	90	18
Dirigenti e impiegati	—	—	107	21	579	207	732	330	754	467	708	499
Lavoratori dipendenti	—	—	1.593	714	2.181	1.016	1.875	917	1.976	938	1.872	889
Ind. costr., install. impianti	—	—	878	823	1.516	1.329	1.458	1.272	1.387	1.258	1.542	1.448
Imprenditori, liberi professionisti	—	—	—	—	10	10	31	30	49	47	62	60
Lavoratori in proprio	—	—	11	11	258	255	378	375	476	469	590	584
Coadiuvanti	—	—	46	45	82	79	20	15	16	6	20	6
Dirigenti e impiegati	—	—	42	7	312	156	391	241	254	167	206	150
Lavoratori dipendenti	—	—	779	760	854	829	638	611	592	569	664	648
Commercio, pubbl. esercizi	—	—	1.586	852	2.996	1.506	3.236	1.781	3.658	2.063	3.544	2.021
Imprenditori, liberi professionisti	—	—	11	5	111	80	248	210	301	254	286	226
Lavoratori in proprio	—	—	37	17	390	228	809	537	1.253	841	1.421	943
Coadiuvanti	—	—	182	90	447	240	417	186	509	141	514	112
Dirigenti e impiegati	—	—	204	45	859	258	864	329	788	368	605	354
Lavoratori dipendenti	—	—	1.152	695	1.189	700	898	519	807	459	718	386
Trasporti e comunicazioni	—	—	87	54	624	430	976	747	1.475	1.178	1.169	1.001
Imprenditori, liberi professionisti	—	—	—	—	1	—	4	4	2	2	11	6
Lavoratori in proprio	—	—	3	3	81	78	157	153	236	233	203	199
Coadiuvanti	—	—	7	6	33	31	24	17	20	11	11	6
Dirigenti e impiegati	—	—	33	8	190	62	316	163	493	259	358	233
Lavoratori dipendenti	—	—	44	37	319	259	475	410	724	673	586	557
Credito, assic.; serv. imprese	—	—	289	37	1.346	470	1.555	854	1.511	1.099	965	759
Imprenditori, liberi professionisti	—	—	—	—	92	64	261	204	323	272	262	228
Lavoratori in proprio	—	—	—	—	16	9	34	24	31	25	20	12
Coadiuvanti	—	—	—	—	4	3	10	1	4	—	7	1
Dirigenti e impiegati	—	—	277	32	1.169	333	1.193	576	1.107	767	631	483
Lavoratori dipendenti	—	—	12	5	65	61	57	49	46	35	45	35
Pubblica amm.ne; servizi	—	—	720	122	2.456	746	4.183	1.418	5.550	2.194	4.465	1.880
Imprenditori, liberi professionisti	—	—	—	—	21	16	163	114	217	188	77	57
Lavoratori in proprio	—	—	10	—	125	36	225	67	320	95	276	87
Coadiuvanti	—	—	12	4	31	9	21	8	29	6	30	7
Dirigenti e impiegati	—	—	178	29	1.212	244	2.663	796	3.570	1.317	2.587	1.095
Lavoratori dipendenti	—	—	520	89	1.067	441	1.111	433	1.414	588	1.495	634
In cerca di prima occupazione	—	—	3.925	1.282	1.631	581	745	320	244	100	79	30
TOTALE POP. ATTIVA	—	—	12.102	6.289	18.074	9.874	19.459	11.256	21.675	13.245	19.439	12.424
Scolari e studenti	39.246	20.232	18.195	9.059	3.899	2.026	994	563	162	104	36	23
Casalinghe	—	—	573	—	1.892	—	3.057	—	4.517	—	5.069	—
Ritirati dal lavoro	—	—	13	4	54	8	73	6	158	29	227	46
Altri	19.956	10.343	1.225	1.115	933	851	339	233	268	145	269	158
TOTALE POP. NON ATTIVA	59.202	30.575	20.006	10.178	6.778	2.885	4.463	802	5.105	278	5.601	227

ramo di attività economica e posizione nella professione; non attiva per condizione non professionale

ETÀ (anni)

40 - 44		45 - 49		50 - 54		55 - 59		60 - 64		65 - 69		70 e più	
MF	M	MF	M	MF	M	MF	M	MF	M	MF	M	MF	M
21.221	13.923	18.483	12.699	17.520	12.280	13.279	10.103	4.844	3.684	2.597	2.052	1.620	1.210
295	130	254	129	192	173	106	72	20	14	1	—	—	—
899	757	713	621	727	631	625	560	366	327	269	246	192	168
5.293	4.116	5.090	4.053	5.013	3.992	4.454	3.576	2.348	1.953	1.535	1.289	1.050	840
1.105	235	1.071	232	916	208	748	202	295	95	141	62	88	39
5.230	3.244	3.478	2.301	3.172	2.109	2.225	1.543	683	426	214	133	114	72
8.694	5.571	8.131	5.492	7.692	5.340	5.227	4.222	1.152	883	438	322	176	91
2.085	1.554	2.497	1.897	2.966	2.291	2.748	2.188	1.345	1.131	935	836	664	586
42	37	41	36	41	38	26	23	21	16	26	20	23	21
1.262	1.069	1.617	1.375	2.003	1.702	1.985	1.703	1.050	947	772	720	569	524
258	54	257	46	283	47	252	39	100	18	48	13	44	15
61	47	48	39	62	50	47	40	15	13	3	1	3	3
462	347	534	401	577	454	438	383	159	137	86	82	25	23
301	268	251	235	192	186	125	124	10	9	3	3	—	—
—	—	1	—	—	—	1	—	—	—	—	—	—	—
—	—	—	—	—	—	—	—	—	—	—	—	—	—
131	102	106	95	80	75	43	43	5	4	1	1	—	—
170	166	144	140	112	111	81	80	5	5	2	2	—	—
1.246	991	1.139	943	1.111	890	720	649	89	80	23	21	16	15
10	9	8	8	4	4	3	3	3	3	—	—	3	3
52	49	34	33	29	27	25	22	8	8	8	7	2	2
9	1	9	2	3	2	6	1	3	1	—	—	—	—
259	215	150	135	152	133	84	75	14	12	1	1	4	4
916	717	938	765	923	724	602	548	61	56	14	13	7	6
1.535	1.288	1.156	991	1.097	939	770	721	199	193	77	76	30	29
36	30	22	19	24	23	19	19	9	9	12	12	4	4
363	342	238	226	175	166	172	164	80	80	39	38	13	13
20	2	16	2	22	6	9	3	8	5	2	2	2	2
308	249	175	150	162	138	92	83	19	17	3	3	3	2
808	665	705	594	714	606	478	452	83	82	21	21	8	8
3.651	2.111	3.107	1.926	2.541	1.633	1.580	1.233	396	330	164	143	93	79
33	27	27	25	35	31	21	18	9	8	9	9	8	8
696	499	624	477	466	334	370	289	170	145	101	91	62	55
140	25	116	16	80	18	57	13	20	5	14	9	5	2
583	455	360	290	294	250	175	156	30	29	4	2	7	5
2.199	1.105	1.980	1.118	1.666	1.000	957	757	167	143	36	32	11	9
1.794	1.729	1.799	1.735	1.721	1.679	1.369	1.352	347	343	138	136	48	48
91	88	87	84	75	75	54	52	25	23	15	15	10	10
667	662	568	564	421	421	272	272	84	84	22	22	13	13
13	5	17	6	8	5	3	—	—	—	3	3	1	1
161	130	122	102	95	82	52	45	13	13	3	3	3	3
862	844	1.005	979	1.122	1.096	988	981	225	223	95	93	21	21
4.059	2.350	3.453	1.994	3.144	1.833	2.547	1.599	1.238	813	723	480	492	290
383	302	293	239	278	222	217	181	130	105	100	84	63	45
1.669	1.094	1.501	979	1.446	958	1.300	848	785	534	482	314	364	207
615	134	623	151	496	124	400	139	153	58	70	32	34	18
548	357	332	244	301	203	206	157	60	44	20	17	13	9
844	463	704	381	623	326	424	274	110	72	51	33	18	11
1.223	1.068	1.069	951	950	851	634	573	169	146	64	62	20	17
6	4	4	4	4	4	6	3	4	4	4	3	1	1
307	299	321	314	293	290	201	196	96	96	48	48	16	15
12	5	11	3	5	1	7	2	1	1	—	—	—	—
354	249	255	183	225	171	138	116	19	8	3	3	1	—
544	511	478	447	423	385	282	256	49	37	8	8	2	1
900	726	571	463	564	468	432	381	145	130	76	70	55	49
245	220	168	151	170	151	163	152	88	86	51	51	41	38
24	15	21	13	12	10	18	15	12	9	12	10	3	3
9	2	3	1	4	—	4	—	1	1	—	—	2	1
571	446	326	260	332	274	209	186	35	29	8	6	7	5
51	43	53	38	46	33	38	28	9	5	5	3	2	2
4.427	1.838	3.441	1.564	3.234	1.510	2.354	1.283	906	509	394	225	202	97
53	40	62	55	96	83	115	108	77	73	52	52	39	38
253	87	166	72	168	84	111	67	63	50	51	39	8	8
29	7	19	5	15	5	10	3	9	6	3	3	—	—
2.254	994	1.604	803	1.469	733	1.179	642	473	257	168	96	73	41
1.838	710	1.590	629	1.486	605	939	463	284	123	120	35	82	10
62	33	42	35	30	21	28	23	—	—	—	—	—	—
21.283	13.956	18.525	12.734	17.550	12.301	13.307	10.126	4.844	3.684	2.597	2.052	1.620	1.210
8	6	2	1	—	—	—	—	—	—	—	—	—	—
6.445	—	6.973	—	7.886	—	8.165	—	5.333	—	5.812	—	9.446	—
473	149	737	308	2.093	1.043	7.321	3.415	10.434	5.772	16.356	9.193	35.506	17.182
365	205	360	204	504	269	712	353	627	301	833	366	2.171	634
7.291	360	8.072	513	10.483	1.312	16.198	3.768	16.394	6.073	23.001	9.559	47.123	17.816

TAV. 6 - Popolazione residente attiva e non attiva per sesso e stato civile; attiva per ramo di

RAMI DI ATTIVITÀ ECONOMICA POSIZIONE NELLA PROFESSIONE	MASCHI					TOTALE
	CELIBI	CONIUGATI	VEDOVI	SEPARATI LEGALMENTE	DIVORZIATI	
CONDIZIONE PROFESSIONALE	28.386	75.668	1.049	1.286	337	106.726
- di cui disoccupati	1.019	498	6	65	25	1.613
Imprenditori, liberi professionisti	813	4.559	76	104	36	5.588
Lavoratori in proprio	5.239	23.214	468	276	78	29.275
Coadiuvanti	1.471	1.571	17	26	2	3.087
Dirigenti e impiegati	5.112	16.768	111	360	68	22.419
Lavoratori dipendenti	15.751	29.556	377	520	153	46.357
Agricoltura, caccia, foreste, pesca	4.038	9.845	254	52	16	14.205
Imprenditori, liberi professionisti	31	219	6	1	—	257
Lavoratori in proprio	2.543	7.044	211	28	7	9.833
Coadiuvanti	605	273	2	2	—	882
Dirigenti e impiegati	93	291	2	2	2	390
Lavoratori dipendenti	766	2.018	33	19	7	2.843
Energia, gas e acqua	278	1.250	11	18	2	1.559
Imprenditori, liberi professionisti	—	1	—	—	—	1
Lavoratori in proprio	—	—	—	—	—	—
Coadiuvanti	—	—	—	—	—	—
Dirigenti e impiegati	65	458	4	6	1	534
Lavoratori dipendenti	213	791	7	12	1	1.024
Industrie estrattive, trasformazione minerali, chimiche	1.404	4.771	60	67	20	6.322
Imprenditori, liberi professionisti	7	41	2	—	—	50
Lavoratori in proprio	20	185	5	2	—	212
Coadiuvanti	10	8	—	—	—	18
Dirigenti e impiegati	205	995	7	12	2	1.221
Lavoratori dipendenti	1.162	3.542	46	53	18	4.821
Industrie lavorazione metalli, meccanica precisione	5.137	7.808	59	98	22	13.124
Imprenditori, liberi professionisti	16	157	2	1	1	177
Lavoratori in proprio	355	1.876	19	21	4	2.275
Coadiuvanti	61	49	2	—	—	112
Dirigenti e impiegati	573	1.577	7	21	2	2.180
Lavoratori dipendenti	4.132	4.149	29	55	15	8.380
Industrie alimentari, tessili, pelli, legno, altre	3.857	10.642	112	167	34	14.812
Imprenditori, liberi professionisti	17	157	3	1	2	180
Lavoratori in proprio	387	2.497	31	40	7	2.962
Coadiuvanti	146	163	6	6	—	321
Dirigenti e impiegati	498	2.164	12	34	3	2.711
Lavoratori dipendenti	2.809	5.661	60	86	22	8.638
Industria costruzioni, installazioni impianti edilizia	3.884	8.896	145	172	55	13.152
Imprenditori, liberi professionisti	47	428	9	9	1	494
Lavoratori in proprio	650	2.979	38	50	15	3.732
Coadiuvanti	122	48	1	2	—	173
Dirigenti e impiegati	319	755	2	17	6	1.099
Lavoratori dipendenti	2.746	4.686	95	94	33	7.654
Commercio, pubblici esercizi; riparazioni di veicoli	4.126	12.913	198	262	83	17.582
Imprenditori, liberi professionisti	252	1.624	23	39	15	1.953
Lavoratori in proprio	879	6.351	130	106	34	7.500
Coadiuvanti	456	945	6	16	2	1.425
Dirigenti e impiegati	595	1.719	12	44	15	2.385
Lavoratori dipendenti	1.944	2.274	27	57	17	4.319
Trasporti e comunicazioni	1.311	5.579	53	112	23	7.078
Imprenditori, liberi professionisti	1	33	1	—	—	35
Lavoratori in proprio	261	1.618	24	14	7	1.924
Coadiuvanti	48	35	—	—	—	83
Dirigenti e impiegati	240	1.172	7	29	7	1.455
Lavoratori dipendenti	761	2.721	21	69	9	3.581
Credito e assicurazione; servizi imprese; noleggio	1.249	4.107	41	93	16	5.506
Imprenditori, liberi professionisti	289	1.267	22	32	7	1.617
Lavoratori in proprio	35	104	2	3	1	145
Coadiuvanti	4	6	—	—	—	10
Dirigenti e impiegati	826	2.500	15	48	8	3.397
Lavoratori dipendenti	95	230	2	10	—	337
Pubblica amministrazione; servizi pubblici e privati	3.102	9.857	116	245	66	13.386
Imprenditori, liberi professionisti	153	632	8	21	10	824
Lavoratori in proprio	109	560	8	12	3	692
Coadiuvanti	19	44	—	—	—	63
Dirigenti e impiegati	1.698	5.137	43	147	22	7.047
Lavoratori dipendenti	1.123	3.484	57	65	31	4.760
In cerca di prima occupazione	2.194	208	1	19	3	2.425
TOTALE POPOLAZIONE ATTIVA	30.580	75.876	1.050	1.305	340	109.151
Scolari e studenti	31.838	167	1	7	1	32.014
Casalinghe	—	—	—	—	—	—
Ritirati dal lavoro	3.753	28.290	4.783	242	87	37.155
Altri	13.665	1.257	199	37	19	15.177
TOTALE POPOLAZIONE NON ATTIVA	49.256	29.714	4.983	286	107	84.346

attività economica e posizione nella professione; non attiva per condizione non professionale

FEMMINE						MASCHI E FEMMINE					
NUBILI	CONIUGATE	VEDOVE	SEPARATE LEGALMENTE	DIVORZiate	TOTALE	CELIBI E NUBILI	CONIUGATI	VEDOVI	SEPARATI LEGALMENTE	DIVORZIATI	TOTALE
14.567	38.047	2.722	1.207	420	56.963	42.953	113.715	3.771	2.493	757	163.689
1.068	1.277	43	90	13	2.491	2.087	1.775	49	155	38	4.104
194	688	72	22	16	992	1.007	5.247	148	126	52	6.580
1.006	5.915	741	154	67	7.883	6.245	29.129	1.209	430	145	37.158
526	4.900	75	19	5	5.525	1.997	6.471	92	45	7	8.612
7.010	12.334	425	418	111	20.298	12.122	29.102	536	778	179	42.717
5.831	14.210	1.409	594	221	22.265	21.582	43.766	1.786	1.114	374	68.622
528	3.228	272	32	7	4.067	4.566	13.073	526	84	23	18.272
8	28	6	—	1	43	39	247	12	1	1	300
155	1.156	182	8	1	1.502	2.698	8.200	393	36	8	11.335
110	1.256	31	2	—	1.399	715	1.529	33	4	—	2.281
90	129	8	6	—	233	183	420	10	8	2	623
165	659	45	16	5	890	931	2.677	78	35	12	3.733
45	119	4	—	1	169	323	1.369	15	18	3	1.728
—	1	—	—	—	1	—	2	—	—	—	2
—	—	—	—	—	—	—	—	—	—	—	—
—	—	—	—	—	—	—	—	—	—	—	—
36	93	3	—	1	133	101	551	7	6	2	667
9	25	1	—	—	35	222	816	8	12	1	1.059
504	1.300	94	53	25	1.976	1.908	6.071	154	120	45	8.298
2	5	—	—	—	7	9	46	2	—	—	57
5	22	1	1	—	29	25	207	6	3	—	241
3	32	—	—	—	35	13	40	—	—	—	53
173	297	8	20	2	500	378	1.292	15	32	4	1.721
321	944	85	32	23	1.405	1.483	4.486	131	85	41	6.226
748	1.514	64	40	6	2.372	5.885	9.322	123	138	28	15.496
2	17	2	—	—	21	18	174	4	1	1	198
10	108	8	1	—	127	365	1.984	27	22	4	2.402
11	133	—	2	—	146	72	182	2	2	—	258
428	608	8	13	2	1.059	1.001	2.185	15	34	4	3.239
297	648	46	24	4	1.019	4.429	4.797	75	79	19	9.399
2.936	7.602	395	213	63	11.209	6.793	18.244	507	380	97	26.021
5	24	1	—	—	30	22	181	4	1	2	210
220	745	61	19	15	1.060	607	3.242	92	59	22	4.022
56	559	5	2	—	622	202	722	11	8	—	943
611	949	24	30	8	1.622	1.109	3.113	36	64	11	4.333
2.044	5.325	304	162	40	7.875	4.853	10.986	364	248	62	16.513
284	522	18	19	2	845	4.168	9.418	163	191	57	13.997
1	9	4	1	—	15	48	437	13	10	1	509
2	24	—	2	—	28	652	3.003	38	52	15	3.760
4	52	—	—	—	56	126	100	1	2	—	229
218	323	4	8	2	555	537	1.078	6	25	8	1.654
59	114	10	8	—	191	2.805	4.800	105	102	33	7.845
2.747	9.246	733	283	85	13.094	6.873	22.159	931	545	168	30.676
65	337	44	14	8	468	317	1.961	67	53	23	2.421
424	2.968	439	91	35	3.957	1.303	9.319	569	197	69	11.457
311	2.672	37	11	4	3.035	767	3.617	43	27	6	4.460
920	1.388	40	52	15	2.415	1.515	3.107	52	96	30	4.800
1.027	1.881	173	115	23	3.219	2.971	4.155	200	172	40	7.538
352	954	43	29	4	1.382	1.663	6.533	96	141	27	8.460
1	7	3	—	1	12	2	40	4	—	1	47
5	28	4	1	—	38	266	1.646	28	15	7	1.962
1	48	—	—	—	49	49	83	—	—	—	132
262	628	17	20	3	930	502	1.800	24	49	10	2.385
83	243	19	8	—	353	844	2.964	40	77	9	3.934
1.268	1.536	44	43	12	2.903	2.517	5.643	85	136	28	8.409
60	172	9	2	4	247	349	1.439	31	34	11	1.864
18	33	3	3	1	58	53	137	5	6	2	203
3	34	1	—	—	38	7	40	1	—	—	48
1.167	1.233	25	36	7	2.468	1.993	3.733	40	84	15	5.865
20	64	6	2	—	92	115	294	8	12	—	429
5.155	12.026	1.055	495	215	18.946	8.257	21.883	1.171	740	281	32.332
50	88	3	5	2	148	203	720	11	26	12	972
167	831	43	28	15	1.084	276	1.391	51	40	18	1.776
27	114	1	2	1	145	46	158	1	2	1	208
3.105	6.686	288	233	71	10.383	4.803	11.823	331	380	93	17.430
1.806	4.307	720	227	126	7.186	2.929	7.791	777	292	157	11.946
3.630	682	18	29	2	4.361	5.824	890	19	48	5	6.786
18.197	38.729	2.740	1.236	422	61.324	48.777	114.605	3.790	2.541	762	170.475
30.155	358	4	10	1	30.528	61.993	525	5	17	2	62.542
2.833	51.015	10.791	373	156	65.168	2.833	51.015	10.791	373	156	65.168
5.213	14.778	15.971	199	129	36.290	8.966	43.068	20.754	441	216	73.445
10.948	993	1.401	22	21	13.385	24.613	2.250	1.600	59	40	28.562
49.149	67.144	28.167	604	307	145.371	98.405	96.858	33.150	890	414	229.717

TAV. 7 - Popolazione residente attiva in condizione professionale per

N. CLASSIFICAZIONE	RAMI E CLASSI DI ATTIVITÀ ECONOMICA	POSIZIONE			
		IMPRENDITORI E LIBERI PROFESSIONISTI		LAVORATORI IN PROPRIO	
		MF	M	MF	M
0	Agricoltura, caccia, foreste, pesca	300	257	11.335	9.833
01	Agricoltura e caccia	296	253	10.838	9.373
02	Foreste	—	—	63	62
03	Pesca	—	—	18	16
04	Attività connesse con agricoltura	4	4	416	382
1	Energia, gas e acqua	2	1	—	—
1A	Estrazione di combustibili - Industria petrolifera	—	—	—	—
11	Industria dell'estrazione e agglomerazione di combustibili solidi	—	—	—	—
12	Cokerie	—	—	—	—
13	Industria dell'estrazione di petrolio e gas naturali	—	—	—	—
14	Industria petrolifera	—	—	—	—
15	Industria dei combustibili nucleari	—	—	—	—
1B	Energia elettrica, gas e acqua	2	1	—	—
16	Industria produzione e distribuzione di energia elettrica e gas	2	1	—	—
17	Industria raccolta, depurazione e distribuzione di acqua	—	—	—	—
2	Industrie estrattive, manifatturiere per trasformazione minerali, chimiche	57	50	241	212
21	Industria dell'estrazione di minerali metalliferi	1	1	1	1
22	Industria della produzione e prima trasformazione dei metalli	5	5	24	23
23	Industria estrazione di minerali non metalliferi; torbiere	2	—	10	8
24	Industria della lavorazione di minerali non metalliferi	28	25	178	156
25	Industrie chimiche	21	19	28	24
26	Industria della produzione di fibre artificiali e sintetiche	—	—	—	—
3	Industrie manifatturiere per lavorazione metalli; meccanica di precisione	198	177	2.402	2.275
31	Industria della costruzione di prodotti in metallo	80	75	1.301	1.245
32	Industria costruzione e installazione di macchine e di materiale meccanico	76	69	418	403
33	Industria della costruzione, installazione e riparazione di macchine	2	2	15	14
34	Industria costruzione e installazione di impianti e riparazione di materiale elettrico	32	24	557	507
35	Industria costruzione e montaggio di autoveicoli	2	2	27	26
36	Industria della costruzione di altri mezzi di trasporto	2	2	11	11
37	Industria della costruzione di strumenti di precisione	4	3	73	69
4	Industrie manifatturiere alimentari, tessili, abbigliamento, mobilio, altre	210	180	4.022	2.962
41	Industrie alimentari	80	74	905	771
42	Industrie dello zucchero, delle bevande e del tabacco	6	5	30	22
43	Industrie tessili	4	3	276	41
44	Industrie delle pelli e del cuoio	2	2	208	131
45	Industrie delle calzature, di abbigliamento e affini	31	21	807	390
46	Industrie del legno e del mobile in legno	35	34	1.247	1.159
47	Industrie della carta; stampa ed editoria	25	19	228	185
48	Industrie della gomma e manufatti di materie plastiche	24	20	162	141
49	Industrie manifatturiere diverse	3	2	159	122
5	Industria costruzione e installazioni impianti per edilizia	509	494	3.760	3.732
50	Edilizia e genio civile	509	494	3.760	3.732
6	Commercio, pubblici esercizi; riparazioni di veicoli	2.421	1.953	11.457	7.500
6A	Commercio, pubblici esercizi e alberghi	2.421	1.953	9.848	5.931
61	Commercio all'ingrosso	528	439	737	617
62	Commercio all'ingrosso di materiali da recupero	14	12	27	24
63	Intermediari del commercio	1.010	938	555	496
64	Commercio al minuto alimentari, abbigliamento; farmacie	454	296	5.429	3.026
65	Commercio al minuto veicoli, carburanti, libri, articoli vari	161	117	1.212	763
66	Pubblici esercizi ed esercizi alberghieri	254	151	1.888	1.005
6B	Riparazioni di beni di consumo e di veicoli	—	—	1.609	1.569
67	Riparazioni di beni di consumo e di veicoli	—	—	1.609	1.569
7	Trasporti e comunicazioni	47	35	1.962	1.924
71	Ferrovie	—	—	4	3
72	Altri trasporti terrestri	28	21	1.779	1.752
73	Trasporti fluviali, lacuali e lagunari	—	—	1	1
74	Trasporti marittimi e cabotaggio	—	—	—	—
75	Trasporti aerei	—	—	1	1
76	Attività connesse ai trasporti	11	9	86	78
77	Agenzie di viaggio, intermediari dei trasporti, magazzini	5	3	91	89
79	Comunicazioni	3	2	—	—
8	Credito e assicurazione; servizi alle imprese; noleggio	1.864	1.617	203	145
8A	Credito e assicurazione	133	117	17	13
81	Istituti di credito	—	—	—	—
82	Assicurazione	133	117	17	13
8B	Servizi prestati alle imprese; noleggio	1.731	1.500	186	132
83	Ausiliari finanziari; servizi alle imprese	1.725	1.496	168	120
84	Noleggio di beni mobili	6	4	18	12
9	Pubblica amministrazione; servizi pubblici e privati	972	824	1.776	692
9A	Pubblica amministrazione	—	—	—	—
91	Pubblica amministrazione, difesa, sicurezza sociale	—	—	—	—
9B	Servizi pubblici e privati	972	824	1.776	692
92	Servizi di igiene, amministrazione di cimiteri	5	4	53	23
93	Istruzione	27	20	23	23
94	Ricerca e sviluppo	8	6	—	—
95	Sanità e servizi veterinari	712	626	166	119
96	Altri servizi sociali	6	1	—	—
97	Servizi ricreativi e culturali	173	134	32	25
98	Servizi personali	41	33	1.502	502
99	Rappresentanze diplomatiche, organizzazioni internazionali, forze armate alleate	—	—	—	—
	TOTALE	6.580	5.588	37.158	29.275

sesso, posizione nella professione, ramo e classe di attività economica

NELLA PROFESSIONE								N. CLASSIFI- CAZIONE
COADIUVANTI		DIRIGENTI E IMPIEGATI		LAVORATORI DIPENDENTI		TOTALE		
MF	M	MF	M	MF	M	MF	M	
2.281	882	623	390	3.733	2.843	18.272	14.205	0
2.117	824	204	149	2.710	2.071	16.165	12.670	01
10	5	17	9	218	195	308	271	02
3	1	12	5	34	31	67	53	03
151	52	390	227	771	546	1.732	1.211	04
—	—	667	534	1.059	1.024	1.728	1.559	1
—	—	182	159	299	278	481	437	1A
—	—	4	2	15	14	19	16	11
—	—	1	—	6	5	7	5	12
—	—	79	71	108	107	187	178	13
—	—	93	82	163	146	256	228	14
—	—	5	4	7	6	12	10	15
—	—	485	375	760	746	1.247	1.122	1B
—	—	473	368	720	707	1.195	1.076	16
—	—	12	7	40	39	52	46	17
53	18	1.721	1.221	6.226	4.821	8.298	6.322	2
1	—	19	13	45	39	67	54	21
3	—	79	52	526	478	637	558	22
4	1	32	19	124	112	172	140	23
32	14	1.047	787	4.768	3.815	6.053	4.797	24
13	3	539	346	760	375	1.361	767	25
—	—	5	4	3	2	8	6	26
258	112	3.239	2.180	9.399	8.380	15.496	13.124	3
140	65	1.032	653	4.217	3.684	6.770	5.722	31
43	13	1.507	1.081	3.415	3.292	5.459	4.858	32
5	2	78	61	38	36	138	115	33
59	23	458	288	1.233	958	2.339	1.800	34
4	4	79	54	211	188	323	274	35
4	4	29	17	88	73	134	107	36
3	1	56	26	197	149	333	248	37
943	321	4.333	2.711	16.513	8.638	26.021	14.812	4
407	108	1.709	1.191	5.877	3.813	8.978	5.957	41
19	6	545	368	967	643	1.567	1.044	42
32	9	107	45	1125	172	1.544	270	43
43	15	108	36	968	223	1.329	407	44
125	38	302	114	2.304	418	3.569	981	45
205	106	787	498	2.725	1.747	4.999	3.544	46
53	15	394	233	1.321	862	2.021	1.314	47
34	20	296	174	1.006	647	1.522	1.002	48
25	4	85	52	220	113	492	293	49
229	173	1.654	1.099	7.845	7.654	13.997	13.152	5
229	173	1.654	1.099	7.845	7.654	13.997	13.152	50
4.460	1.425	4.800	2.385	7.538	4.319	30.676	17.582	6
4.282	1.330	4.599	2.321	6.041	2.916	27.191	14.451	6A
353	123	1.693	879	1.030	781	4.341	2.839	61
7	3	20	14	33	32	101	85	62
139	28	300	239	15	9	2.019	1.710	63
2.171	647	1.237	480	1.819	719	11.110	5.168	64
428	124	894	453	652	498	3.347	1.955	65
1.184	405	455	256	2.492	877	6.273	2.694	66
178	95	201	64	1.497	1.403	3.485	3.131	6B
178	95	201	64	1.497	1.403	3.485	3.131	67
132	83	2.385	1.455	3.934	3.581	8.460	7.078	7
—	—	408	359	636	592	1.048	954	71
110	75	634	404	1.791	1.765	4.342	4.017	72
—	—	5	3	18	16	24	20	73
—	—	17	15	49	39	66	54	74
—	—	15	12	9	8	25	21	75
13	5	146	119	129	109	385	320	76
9	3	168	80	307	282	580	457	77
—	—	992	463	995	770	1.990	1.235	79
48	10	5.865	3.397	429	337	8.409	5.506	8
15	2	3.817	2.620	225	162	4.207	2.914	8A
—	—	3.428	2.472	216	159	3.644	2.631	81
15	2	389	148	9	3	563	283	82
33	8	2.048	777	204	175	4.202	2.592	8B
30	7	2.038	771	185	158	4.146	2.552	83
3	1	10	6	19	17	56	40	84
208	63	17.430	7.047	11.946	4.760	32.332	13.386	9
—	—	3.826	2.208	2.397	2.067	6.223	4.275	9A
—	—	3.826	2.208	2.397	2.067	6.223	4.275	91
208	63	13.604	4.839	9.549	2.693	26.109	9.111	9B
5	—	63	31	1.160	382	1.286	440	92
5	1	8.115	2.209	1.437	471	9.607	2.724	93
—	—	147	105	24	17	179	128	94
15	7	3.023	1.334	3.718	1.180	7.634	3.266	95
—	—	1.573	788	426	120	2.005	909	96
8	3	588	315	472	221	1.273	698	97
175	52	80	51	2.312	302	4.110	940	98
—	—	15	6	—	—	15	6	99
8.612	3.087	42.717	22.419	68.622	46.357	163.689	106.726	

TAV. 8 - Popolazione residente attiva in condizione professionale per sesso e professione

N. CLASSIFICAZIONE	PROFESSIONI	MF	M	N. CLASSIFICAZIONE	PROFESSIONI	MF	M
1	Professioni liberali, tecniche, scientifiche, e assimilate	21.180	11.155	1.74	Altri ingegneri	341	339
1.1	Professori, insegnanti, e assimilati	7.060	1.804	1.75	Architetti	94	82
1.11	Professori universitari e assimilati	467	332	1.76	Geometri e periti edili	1.106	1.081
1.12	Professori di scuola secondaria superiore e assimilati	1.369	486	1.77	Periti industriali, periti chimici, e assimilati	448	423
1.13	Professori di scuola media e assimilati	1.538	357	1.78	Disegnatori tecnici e cartografi	726	649
1.14	Insegnanti di scuola elementare e assimilati	2.704	223	1.79	Tecnici di impianti nucleari	7	6
1.15	Presidi, capi di istituti di istruzione, direttori didattici	90	57	1.8	Matematici, statistici, economisti e commercialisti	475	362
1.16	Insegnanti non altrove classificati	872	342	1.81	Matematici, statistici, economisti, sociologi	19	12
1.17	Cultori di discipline non altrove classificati	20	7	1.82	Commercialisti e assimilati	456	350
1.2	Scrittori, giornalisti, artisti, e assimilati	941	603	1.9	Impiegati tecnici	2.609	2.175
1.21	Scrittori, giornalisti e pubblicisti	132	104	1.91	Tecnici con mansioni direttive e di concetto (escluse le professioni agricole)	1.168	1.002
1.22	Pittori, scultori, e assimilati	297	162	1.92	Tecnici con mansioni esecutive (escluse le professioni agricole)	1.441	1.173
1.23	Registi, direttori artistici, coreografi e tecnici dello spettacolo	19	16	2	Professioni amministrative e assimilate	27.424	15.213
1.24	Musicisti, orchestrali, artisti lirici, attori	418	262	2.1	Imprenditori e direttori imprese e pubblica amministrazione	1.800	1.548
1.25	Artisti di varietà e assimilati	24	11	2.11	Imprenditori titolari e amministratori delegati di imprese industriali, dei trasporti, del credito e dei servizi	1.078	952
1.26	Atleti, allenatori, e assimilati	51	48	2.12	Imprenditori titolari e amministratori delegati di imprese commerciali	423	320
1.3	Membri del clero e assimilati	246	236	2.13	Imprenditori titolari e amministratori delegati di pubblici esercizi	24	23
1.31	Arcivescovi, vescovi diocesani e superiori generali	15	5	2.14	Direttori e categorie similari delle industrie, trasporti, credito e servizi	121	112
1.32	Parroci e altri sacerdoti addetti alla cura delle anime	226	226	2.15	Direttori e categorie similari del commercio	80	78
1.33	Ministri di culti non cattolici	5	5	2.16	Direttori e categorie similari dei pubblici esercizi	35	29
1.4	Medici, farmacisti, ostetriche, infermieri e tecnici sanitari	6.053	2.475	2.17	Direttori generali e categorie similari della pubblica amministrazione	39	34
1.41	Medici chirurghi generici	1.107	933	2.2	Impiegati amministrativi con mansioni direttive e di concetto	12.291	6.577
1.42	Medici chirurghi specialisti	309	242	2.21	Impiegati amministrativi con mansioni direttive e di concetto	5.385	3.403
1.43	Dentisti	107	98	2.22	Bibliotecari, impiegati di archivio, e assimilati	94	43
1.44	Farmacisti	266	104	2.23	Cancellieri e ufficiali giudiziari	46	32
1.45	Ostetriche	162	—	2.24	Capistazione e assimilati	101	94
1.46	Infermieri e assimilati	3.223	739	2.25	Titolari uffici postali, telegrafici, e assimilati	34	18
1.47	Operatori radiografici, ottici, odontotecnici, e assimilati	345	240	2.26	Analisti e programmatori di calcolatori elettronici e di macchine contabili	303	238
1.48	Assistenti, tecnici sanitari, e assimilati	534	119	2.27	Capitreno e assimilati	121	110
1.5	Magistrati, avvocati, notai	352	311	2.28	Cassieri di negozio	165	19
1.51	Magistrati e giuristi	41	38	2.29	Contabili, economi, cassieri non altrove classificati	6.042	2.620
1.52	Avvocati e procuratori legali	269	234	2.3	Impiegati amministrativi con mansioni esecutive	11.933	5.708
1.53	Notai	42	39	2.31	Dattilografi e stenografi	783	81
1.6	Agronomi, veterinari e biologi	380	311	2.32	Operatori di macchine contabili e calcolatrici	84	36
1.61	Agronomi; periti agrari, forestali, zootecnici; e assimilati	142	127	2.33	Operatori di macchine perforatrici	175	42
1.62	Veterinari	156	150	2.34	Operatori di calcolatori elettronici, di macchine tradizionali, e assimilati	257	163
1.63	Biologi, zoologi, naturalisti	82	34	2.35	Fattorini e bigliettai	36	20
1.7	Fisici, chimici, ingegneri, geometri, periti industriali, disegnatori e cartografi	3.064	2.878				
1.71	Fisici, astronomi, geologi	45	38				
1.72	Chimici	173	137				
1.73	Ingegneri edili	124	123				

segue TAV. 8 — Popolazione residente attiva in condizione professionale per sesso e professione

N. CLASSIFICAZIONE	PROFESSIONI	MF	M	N. CLASSIFICAZIONE	PROFESSIONI	MF	M
2.36	Portalettere e fattorini postali	653	483	4.2	Fonditori, laminatori, e assimilati	739	654
2.37	Telefonisti e telegrafisti	376	161	4.21	Fonditori, fornaioli e formatori	509	471
2.38	Pesatori e misuratori	27	20	4.22	Laminatori e trafilatori	94	73
2.39	Impiegati amministrativi non altrove classificati	9.542	4.702	4.23	Galvanoplastieri, cementatori e temperatori	136	110
2.4	Membri dei corpi armati dello stato	119	119	4.3	Fabbriferrai, tornitori, incisori, orafi, argentieri, e assimilati	6.496	5.729
2.41	Ufficiali	39	39	4.31	Fabbriferrai e fucinatori	1.027	979
2.42	Sottufficiali	65	65	4.32	Alesatori, fresatori e tornitori	1.626	1.572
2.43	Graduati e militari di carriera	15	15	4.33	Finitori e pulitori di prodotti meccanici	251	217
2.5	Membri dei corpi di polizia e sicurezza interna	1.281	1.261	4.34	Utensilisti ed attrezzisti di officina	147	126
2.51	Ufficiali dei carabinieri, di polizia, della guardia di finanza, dei vigili del fuoco, e assimilati	43	42	4.35	Incisori di metalli, orafi e argentieri	111	77
2.52	Ispettori generali di P. S., questori, commissari di polizia, e assimilati	7	6	4.36	Operai metallurgici non altrove classificati	3.334	2.758
2.53	Sottufficiali dei carabinieri, di polizia, della guardia di finanza, dei vigili del fuoco, e assimilati	256	254	4.4	Meccanici montatori, riparatori, di precisione, e assimilati	6.103	5.590
2.54	Carabinieri, agenti di polizia, guardie di finanza, vigili del fuoco e assimilati	975	959	4.41	Meccanici generici e riparatori meccanici	4.360	4.209
3	Professioni inerenti all'agricoltura, alla silvicoltura, all'allevamento del bestiame e alla pesca	16.669	13.136	4.42	Meccanici montatori	1.307	1.008
3.1	Conduttori e direttori di aziende agricole, forestali e zootecniche	13.437	10.605	4.43	Meccanici e riparatori meccanici di protesi	138	114
3.11	Conduttori di aziende ad ordinamento produttivo misto e assimilati	12.815	10.104	4.44	Meccanici di precisione e orologiai	178	154
3.12	Conduttori di aziende ad ordinamento produttivo specializzato e assimilati	266	221	4.45	Lubrificatori e pulitori	120	105
3.13	Conduttori allevatori e assimilati	305	234	4.5	Carpentieri in ferro, saldatori, e assimilati	2.929	2.743
3.14	Direttori e categorie similari delle aziende agricole, forestali e zootecniche	51	46	4.51	Carpentieri in ferro	582	552
3.2	Lavoratori agricoli, conducenti di macchine agricole, pastori, e assimilati	3.039	2.359	4.52	Saldatori	1.063	1.019
3.21	Lavoratori agricoli generici	1.713	1.178	4.53	Lamieristi e ramai	1.284	1.172
3.22	Lavoratori agricoli specializzati	289	262	4.6	Frantumatori, cementieri e operai addetti alla lavorazione dei minerali non metalliferi	3.600	2.773
3.23	Conducenti di macchine agricole	439	415	4.61	Frantumatori, cementieri, e assimilati	100	92
3.24	Pastori e guardiani di animali	598	504	4.62	Tagliatori, levigatori, modellatori, di pietre, e assimilati	209	178
3.3	Lavoratori forestali e carbonai	170	158	4.63	Vetrai	2.246	1.886
3.31	Lavoratori forestali e boschivi	168	156	4.64	Ceramisti e terracottai	503	235
3.32	Carbonai	2	2	4.65	Fornaci di laterizi	303	260
3.4	Pescatori, cacciatori, e assimilati	23	14	4.66	Molatori, lucidatori e smerigliatori di pietre e vetro	54	50
3.41	Pescatori e assimilati	20	13	4.67	Incisori, decoratori, mosaicisti, di pietre, ceramiche e vetro	185	72
3.42	Cacciatori	3	1	5	Professioni inerenti alla trasformazione dei prodotti	23.521	13.073
4	Professioni inerenti alla estrazione ed alla lavorazione dei minerali e dei loro prodotti	20.076	17.674	5.1	Panettieri, pastai, dolciari, macellatori, casari, vinificatori, e assimilati	7.919	5.057
4.1	Sondatori, perforatori, minatori, e assimilati	209	185	5.11	Mugnai e risieri	259	221
4.11	Sondatori e perforatori	115	113	5.12	Panettieri e pastai	1.433	916
4.12	Minatori e cavaatori	37	33	5.13	Pasticcieri, caramellai, e assimilati	464	215
4.13	Manovali di miniera e di cava	12	8	5.14	Zuccherieri	44	36
4.14	Operai addetti alla estrazione e alla preparazione dei minerali non altrove classificati	45	31	5.15	Macellatori, insaccatori, salatori, e assimilati	2.726	1.971
				5.16	Conservieri	395	145
				5.17	Casari	1.042	759
				5.18	Vinificatori, birrai, lavoratori delle acque minerali, delle bevande alcoliche e analcoliche	188	123
				5.19	Cernitori di prodotti agricoli e addetti alla lavorazione dei prodotti alimentari non altrove classificati	1.368	671

segue TAV. 8 — Popolazione residente attiva in condizione professionale per sesso e professione

N. CLASSIFICAZIONE	PROFESSIONI	MF	M	N. CLASSIFICAZIONE	PROFESSIONI	MF	M
5.2	Selezionatori, condizionatori e confezionatori del tabacco	14	11	5.77	Pirotecnici e artificieri	108	72
5.21	Condizionatori del tabacco	4	4	5.78	Profumisti, saponieri, e assimilati	137	26
5.22	Sigarai, sigarettai e altri confezionatori del tabacco	10	7	5.79	Sorveglianti di apparecchi chimici e altri addetti alle lavorazioni chimiche non altrove classificati	758	499
5.3	Filatori, tessitori, tintori, e assimilati	363	122	5.8	Cartai, cartotecnici, tipografi, legatori, fotografi, e assimilati	1.794	1.222
5.31	Cernitori, essiccatori, lavatori, cardatori, e assimilati	36	16	5.81	Cartai e cartonai	209	146
5.32	Filatori	9	9	5.82	Cartotecnici	324	138
5.33	Tessitori	49	21	5.83	Addetti alla lavorazione e fabbricazione della carta non altrove classificati	19	11
5.34	Finitori di filati e tessuti	87	28	5.84	Compositori	443	359
5.35	Candeggiatori e tintori di filati e tessuti	34	12	5.85	Impressori	43	36
5.36	Stampatori di tessuti	15	3	5.86	Litografi, zincografi	240	185
5.37	Operai tessili non altrove classificati	133	33	5.87	Fotografi e fototecnici	388	308
5.4	Maglieristi, sarti, cappellai, tappezzieri	3.882	783	5.88	Legatori	111	27
5.41	Biancheristi e camiciai	229	5	5.89	Addetti alle lavorazioni poligrafiche e di legatoria non altrove classificati	17	12
5.42	Maglieristi e calzettai	1.000	69	5.9	Verificatori, imballatori, e assimilati	807	348
5.43	Sarti e confezionatori di pellicce	1.766	365	5.91	Verificatori di prodotti	43	25
5.44	Cravattai, cappellai, guantai, e assimilati	12	6	5.92	Imballatori, inscatolatori, imbottiglieri, e assimilati	764	323
5.45	Ricamatrici, ornatori, e assimilati	182	10	6	Professioni inerenti alle costruzioni edili e all'installazione ed esercizio impianti elettricità, gas, acqua	15.396	14.775
5.46	Bottonieri e assimilati	239	72	6.1	Capimastri, muratori, decoratori, conduttori di macchine edili, e assimilati	9.950	9.682
5.47	Tappezzieri e materassai	393	242	6.11	Capimastri	171	169
5.48	Lavoratori dell'abbigliamento e dell'arredamento non altrove classificati	61	14	6.12	Muratori	5.467	5.355
5.5	Conciatori, calzolai, pellettieri, e assimilati	2.191	789	6.13	Armatori cementisti e ferraioi	170	147
5.51	Conciatori e tintori di pelli, similpelli e cuoio	87	35	6.14	Stuccatori, decoratori, pittori edili	966	927
5.52	Calzolai	746	365	6.15	Pavimentatori edili, stradali, e assimilati	522	512
5.53	Borsettai, valigiai, e assimilati	1.022	323	6.16	Armatori di gallerie, di linee ferrotramviarie, e assimilati	25	24
5.54	Addetti alla lavorazione delle pelli, similpelli e del cuoio non altrove classificati	336	66	6.17	Conduttori di macchine edili e assimilati	804	797
5.6	Segatori, tornitori, falegnami, mobiliari, e assimilati	4.412	3.370	6.18	Cantonieri stradali e ferroviari	430	416
5.61	Segatori e piallatori del legname	123	71	6.19	Manovali edili, sterratori, e assimilati	1.395	1.335
5.62	Falegnami e mobiliari in legno e formica	3.196	2.501	6.2	Elettricisti, elettrotecnici, radiotecnici, e assimilati	3.945	3.622
5.63	Tornitori, intagliatori, incisori, del legno, e assimilati	35	30	6.21	Centralisti e cabinisti	197	172
5.64	Liutai e assimilati	37	32	6.22	Elettricisti	2.247	2.148
5.65	Bottai, carradori, e assimilati	9	7	6.23	Elettrotecnici	1.099	921
5.66	Carpentieri in legno	421	410	6.24	Tecnici della radio, della televisione, del cinema e operatori di proiezione	116	106
5.67	Mobiliari in canna, vimini e giunchi, cestai, canestrai, stuoiai, e assimilati	48	22	6.25	Installatori impianti di telecomunicazione	247	240
5.68	Verniciatori e lucidatori del legno e paglia	210	140	6.26	Addetti alla installazione ed esercizio di impianti elettrici non altrove classificati	39	35
5.69	Addetti alla lavorazione del legno e dei materiali legnosi non altrove classificati	333	157	6.3	Gasisti, idraulici e termoidraulici	1.501	1.471
5.7	Analizzatori, petrolieri, gommai, profumisti, e assimilati	2.139	1.371	6.31	Posatori di tubi	33	32
5.71	Analizzatori, campionatori, dosatori, e assimilati	194	118	6.32	Gasisti	90	89
5.72	Coloristi	11	8	6.33	Idraulici, stagnini e termoidraulici	1.235	1.210
5.73	Petrolieri	47	39	6.34	Conduttori di impianti termici e assimilati	143	140
5.74	Gommai	268	242				
5.75	Plasticisti	612	363				
5.76	Fiammiferai	4	4				

segue TAV. 8 — Popolazione residente attiva in condizione professionale per sesso e professione

N. CLASSIFICAZIONE	PROFESSIONI	MF	M	N. CLASSIFICAZIONE	PROFESSIONI	MF	M
7	Professioni inerenti al commercio e ai pubblici esercizi	22.828	11.867	8.32	Motoristi di aviazione a terra	3	2
7.1	Esercenti di negozio e assimilati	10.385	5.472	8.33	Addetti ai trasporti aerei non altrove classificati	1	1
7.11	Commercianti e esercenti di negozio	9.450	4.856	8.4	Noleggiatori di mezzi di trasporto, spedizionieri e altri lavoratori delle attività ausiliarie dei trasporti non altrove classificati	27	21
7.12	Esercenti di edicole e negozi di giornali	130	51	8.41	Noleggiatori di mezzi di trasporto	15	11
7.13	Commercianti ambulanti	805	565	8.42	Spedizionieri e sdoganatori	10	8
7.2	Assistenti di vendita, commessi, rappresentanti di commercio, e assimilati	5.837	3.675	8.43	Palombari e assimilati	2	2
7.21	Assistenti di vendita e assimilati	82	55	8.5	Facchini e altri lavoratori dei trasporti non altrove classificati	884	820
7.22	Commessi di vendita e banconieri	2.698	964	8.51	Facchini, caricatori e scaricatori	777	735
7.23	Rappresentanti di commercio, viaggiatori, mediatori, e assimilati	2.547	2.246	8.52	Lavoratori dei trasporti non altrove classificati	107	85
7.24	Rappresentanti e mediatori del credito e assicurazioni, dei trasporti e dei servizi	407	324	9	Professioni inerenti ai servizi	10.005	3.419
7.25	Altri lavoratori del commercio non altrove classificati	103	86	9.1	Esercenti e gestori di cinema, teatri e simili e di agenzie per la fornitura di servizi	84	57
7.3	Esercenti alberghi, caffè, e assimilati	2.830	1.355	9.11	Esercenti e gestori di cinema, teatri e simili	59	40
7.31	Esercenti alberghi, ristoranti e assimilati	1.262	588	9.12	Esercenti e gestori di agenzie per la fornitura di servizi	25	17
7.32	Esercenti di bar, caffè, e assimilati	1.568	767	9.2	Assistenti sociali, interpreti, traduttori, grafologi	316	53
7.4	Portieri, cuochi, camerieri di pubblici esercizi, baristi, e assimilati	3.776	1.365	9.21	Assistenti sociali	212	28
7.41	Portieri di alberghi, di pubblici esercizi, e assimilati	106	96	9.22	Interpreti e traduttori	87	13
7.42	Cuochi di alberghi, di pubblici esercizi, e assimilati	1.094	336	9.23	Grafologi e assimilati	17	12
7.43	Camerieri di alberghi e assimilati	539	122	9.3	Indossatori, assistenti di volo, guide turistiche, e assimilati	15	5
7.44	Camerieri di ristoranti, caffè, e assimilati	600	270	9.31	Indossatori	5	1
7.45	Baristi e assimilati	669	284	9.32	Fotomodelle e modelle artistiche	2	—
7.46	Guardarobieri, fattorini, inservienti di pubblici esercizi, e assimilati	768	257	9.33	Assistenti di volo e guide turistiche	8	4
8	Professioni inerenti ai trasporti	6.590	6.414	9.4	Barbieri, parrucchieri, smacchiatori, e assimilati	2.365	558
8.1	Macchinisti ferroviari, conducenti di tramvie, autisti, e assimilati	5.590	5.490	9.41	Barbieri, parrucchieri, manicure, e assimilati	1.767	455
8.11	Macchinisti ferroviari e assimilati	195	189	9.42	Smacchiatori, tintori, e assimilati	598	103
8.12	Conducenti di tramvie e simili	78	78	9.5	Spazzini, pulitori, e assimilati	1.100	501
8.13	Deviatori, manovratori, frenatori, ferroviari e tramviari	226	218	9.51	Spazzini, disinfestatori, e assimilati	1.060	479
8.14	Autisti	4.885	4.802	9.52	Pulitori, lavaggiatori di veicoli, e assimilati	40	22
8.15	Gruisti, carropontisti, e assimilati	186	185	9.6	Domestici, portieri, bidelli, guardiani, e assimilati	6.008	2.136
8.16	Conducenti di veicoli a trazione animale e assimilati	4	4	9.61	Domestici	1.282	57
8.17	Addetti ai trasporti terrestri non altrove classificati	16	14	9.62	Portieri di abitazione	227	120
8.2	Ufficiali di coperta, motoristi e fuochisti navali, conducenti di imbarcazioni, e assimilati	73	68	9.63	Commessi, uscieri, bidelli, inservienti di uffici pubblici e privati	3.889	1.401
8.21	Ufficiali di coperta, di macchina e piloti di porto	16	14	9.64	Sagrestani	11	9
8.22	Macchinisti, motoristi e fuochisti navali	16	14	9.65	Guardiani, custodi di aziende, guardie campestri, e assimilati	599	549
8.23	Addetti alla conduzione di imbarcazioni a motore, a remi, a vela	32	31	9.7	Addetti ai servizi non altrove classificati	103	99
8.24	Marittimi di coperta e assimilati	9	9	9.71	Addetti ai servizi non altrove classificati	103	99
8.3	Piloti, motoristi di bordo, motoristi a terra, addetti ai trasporti aerei non altrove classificati	16	15	9.9	Professioni non altrove classificabili	14	10
3.31	Piloti di aeromobili, motoristi di bordo, e assimilati	12	12	9.91	Professioni non altrove classificabili	14	10
				TOTALE		163.689	106.726

TAV. 9 - Popolazione residente attiva in condizione professionale per sesso e categoria socio-professionale

N. CLASSIFI- CAZIONE	CATEGORIE SOCIO-PROFESSIONALI	MASCHI	FEMMINE	TOTALE
01	Imprenditori e lavoratori in proprio nell'agricoltura, nella silvicoltura, nell'allevamento e nella pesca	10.814	2.855	13.669
02	Altri lavoratori agricoli	2.322	678	3.000
03	Imprenditori e lavoratori in proprio nelle professioni liberali e affini	2.382	441	2.823
04	Imprenditori nell'industria, nell'edilizia, nel commercio, nei trasporti e nei servizi	2.299	592	2.891
05	Lavoratori in proprio nell'industria, nell'edilizia, nel commercio, nei trasporti e nei servizi	22.455	10.512	32.967
06	Dirigenti industriali e commerciali, alti funzionari dell'apparato legislativo e dell'amministrazione statale	253	22	275
07	Lavoratori dipendenti nelle professioni liberali e affini	6.337	9.294	15.631
08	Capi ufficio e responsabili di personale amministrativo, di addetti alle vendite e ai servizi; funzionari statali con responsabilità amministrative	3.959	2.207	6.166
09	Personale amministrativo, addetto alle vendite e ai servizi	15.640	18.759	34.399
10	Intermedi: capisquadra e sorveglianti di operai (dipendenti)	3.072	476	3.548
11	Operai specializzati e qualificati (dipendenti)	35.255	11.007	46.262
12	Manovali (dipendenti)	1.809	116	1.925
13	Forze armate (militari di carriera e militari in servizio di leva)	1.946	—	1.946
14	Persone economicamente attive non classificate altrove	10	4	14
	TOTALE	108.553	56.963	165.516

TAV. 10 - Popolazione residente occupata per ramo di attività economica, ore lavorate e posizione nella professione

RAMI DI ATTIVITÀ ECONOMICA	ORE LAVORATE							TOTALE
	Nessuna	meno di 15	da 15 a 24	da 25 a 34	da 35 a 39	40	oltre 40	
A — DIPENDENTI								
Agricoltura, caccia, foreste e pesca	138	34	113	110	144	2.031	1.289	3.859
Energia, gas e acqua	30	1	5	9	174	1.373	97	1.689
<i>Estrazione combustibili, industria petrolifera</i>	14	—	1	2	28	361	56	462
<i>Energia elettrica, gas e acqua</i>	16	1	4	7	146	1.012	41	1.227
Industrie estrattive, manifatturiere per trasformazione minerali; industrie chimiche	173	34	91	55	462	6.491	521	7.827
Industrie manifatturiere per lavorazione metalli, meccanica precisione	277	69	150	86	213	10.649	825	12.269
Industrie manifatturiere alimentari, tessili, abbigliamento, mobilio, altre	544	98	320	260	548	16.749	1.410	19.929
Industria costruzioni e installazione impianti edilizia	247	49	129	129	446	7.242	823	9.065
Commercio, pubblici esercizi, riparazioni beni di consumo e veicoli	410	107	512	262	623	7.957	1.902	11.773
<i>Commercio, pubblici esercizi e alberghi</i>	356	96	467	251	596	6.639	1.744	10.149
<i>Riparazioni beni consumo e veicoli</i>	54	11	45	11	27	1.318	158	1.624
Trasporti e comunicazioni	195	42	45	65	1.214	3.703	938	6.202
Credito e assicurazioni, servizi ad imprese, noleggio	146	39	147	94	2.562	2.677	430	6.095
<i>Credito e assicurazione</i>	91	19	39	40	2.319	1.322	158	3.988
<i>Servizi prestati alle imprese, noleggio</i>	55	20	108	54	243	1.355	272	2.107
Pubblica amministrazione, servizi pubblici e privati	1.307	637	4.114	2.338	7.815	9.630	2.714	28.555
<i>Pubblica amministrazione</i>	352	47	54	86	3.183	1.495	916	6.133
<i>Servizi pubblici e privati</i>	955	590	4.060	2.252	4.632	8.135	1.798	22.422
TOTALE	3.467	1.110	5.626	3.408	14.201	68.502	10.949	107.263
B — INDIPENDENTI								
Agricoltura, caccia, foreste e pesca	517	204	242	383	225	1.909	10.435	13.915
Energia, gas e acqua	—	—	—	—	—	—	2	2
<i>Estrazione combustibili, industria petrolifera</i>	—	—	—	—	—	—	—	—
<i>Energia elettrica, gas e acqua</i>	—	—	—	—	—	—	2	2
Industrie estrattive, manifatturiere per trasformazione minerali; industrie chimiche	14	—	8	14	3	147	165	351
Industrie manifatturiere per lavorazione metalli, meccanica precisione	100	34	57	57	43	1.208	1.359	2.858
Industrie manifatturiere alimentari, tessili, abbigliamento, mobilio, altre	220	88	156	221	145	1.993	2.346	5.169
Industria costruzioni e installazione impianti edilizia	203	36	60	125	128	2.533	1.412	4.497
Commercio, pubblici esercizi, riparazioni beni di consumo e veicoli	863	358	463	568	447	4.408	11.212	18.319
<i>Commercio, pubblici esercizi e alberghi</i>	799	343	430	533	421	3.728	10.278	16.532
<i>Riparazioni beni consumo e veicoli</i>	64	15	33	35	26	680	934	1.787
Trasporti e comunicazioni	124	39	47	82	36	723	1.090	2.141
Credito e assicurazioni, servizi ad imprese, noleggio	164	46	74	106	98	793	834	2.115
<i>Credito e assicurazione</i>	16	6	8	5	6	59	65	165
<i>Servizi prestati alle imprese, noleggio</i>	148	40	66	101	92	734	769	1.950
Pubblica amministrazione, servizi pubblici e privati	184	85	149	164	140	1.030	1.203	2.955
<i>Pubblica amministrazione</i>	—	—	—	—	—	—	—	—
<i>Servizi pubblici e privati</i>	184	85	149	164	140	1.030	1.203	2.955
TOTALE	2.389	890	1.256	1.720	1.265	14.744	30.058	52.322

TAV. 11 - Popolazione residente in età da 14 anni in poi non occupata, per sesso e numero di ore lavorate

ORE LAVORATE	DISOCCUPATI IN CERCA DI NUOVA OCCUPAZIONE		IN CERCA DI PRIMA OCCUPAZIONE		CASALINGHE	STUDENTI		RITIRATI DAL LAVORO		IN ALTRA CONDIZIONE NON PROFESSIONALE		TOTALE	
	MF	M	MF	M		MF	M	MF	M	MF	M	MF	M
Meno di 15	36	7	9	4	39	19	9	34	23	6	3	143	46
Da 15 a 24	58	8	8	5	40	17	8	49	35	20	6	192	62
Da 25 a 34	32	12	11	5	46	80	43	32	19	6	4	207	83
Da 35 a 39	55	12	14	3	9	38	23	18	12	6	4	140	54
40	439	205	34	18	78	44	26	78	53	45	32	718	334
Oltre 40	87	39	33	19	213	10	5	88	59	49	21	480	143
TOTALE	707	283	109	54	425	208	114	299	201	132	70	1.880	722

TAV. 12 - Popolazione residente in età da 19 anni in poi per sesso,

CONDIZIONE NELL'OTTOBRE 1981	LUOGO DI RESIDENZA													
	STESSO COMUNE DI RESIDENZA						ALTRO COMUNE DELLA STESSA PROVINCIA DI RESIDENZA						ALTRA PROVIN REGIONE	
	CONDIZIONE PROFESSIONALE 1976				CONDIZIONE NON PROFESSIO- NALE '76	TOTALE	CONDIZIONE PROFESSIONALE 1976				CONDIZIONE NON PROFESSIO- NALE '76	TOTALE	CONDIZIONE PRO	
	Agricol- tura	Industrie	Altre attività	Disoc- cupati			Agricol- tura	Industrie	Altre attività	Disoc- cupati			Agricol- tura	Industrie
Cond. professionale	15.258	39.281	66.762	2.578	18.175	142.054	716	2.568	3.527	200	1.518	8.529	124	348
OCCUPATI	15.203	38.648	66.026	1.990	17.086	138.953	705	2.515	3.463	170	1.458	8.311	124	333
Agricoltura	13.598	783	885	55	841	16.162	458	100	106	5	104	773	88	16
Industrie	962	31.927	13.843	741	6.607	54.080	168	1.942	886	67	562	3.625	18	253
Altre attività	643	5.938	51.298	1.194	9.638	68.711	79	473	2.471	98	792	3.913	18	64
DISOCCUPATI	55	633	736	588	1.089	3.101	11	53	64	30	60	18	—	15
Cond. non professionale	3.342	5.456	10.077	267	126.304	145.446	266	301	578	37	4.338	5.520	37	87
TOTALE	18.600	44.737	76.839	2.845	144.479	287.500	982	2.869	4.105	237	5.856	14.049	161	435
T O														
Cond. professionale	12.263	30.154	41.571	963	7.741	92.692	578	1.908	2.189	77	568	5.320	105	252
OCCUPATI	12.232	29.838	41.226	762	7.407	91.465	573	1.889	2.164	70	558	5.254	105	245
Agricoltura	10.913	659	700	33	463	12.768	367	75	82	2	36	562	76	12
Industrie	825	24.735	11.252	354	3.613	40.779	148	1.471	696	32	255	2.602	15	188
Altre attività	494	4.444	29.274	375	3.331	37.918	58	343	1.386	36	267	2.090	14	45
DISOCCUPATI	31	316	345	201	334	1.227	5	19	25	7	10	66	—	7
Cond. non professionale	2.028	3.631	5.336	72	32.679	43.746	157	114	172	1	920	1.364	23	22
TOTALE	14.291	33.785	46.907	1.035	40.420	136.438	735	2.022	2.361	78	1.488	6.684	128	274
M A														
Cond. professionale	2.995	9.127	25.191	1.615	10.434	49.362	138	660	1.338	123	950	3.209	19	96
OCCUPATI	2.971	8.810	24.800	1.228	9.679	47.488	132	626	1.299	100	900	3.057	19	88
Agricoltura	2.685	124	185	22	378	3.394	91	25	24	3	68	211	12	4
Industrie	137	7.192	2.591	387	2.994	13.301	20	471	190	35	307	1.023	3	65
Altre attività	149	1.494	22.024	819	6.307	30.793	21	130	1.085	62	525	1.823	4	19
DISOCCUPATI	24	317	391	387	755	1.874	6	34	39	23	50	152	—	8
Cond. non professionale	1.314	1.825	4.741	195	93.625	101.700	109	187	406	36	3.418	4.156	14	65
TOTALE	4.309	10.952	29.932	1.810	104.059	151.062	247	847	1.744	159	4.368	7.365	33	161
F E M														

luogo di residenza nel 1976, condizione nel 1976 e nel 1981

NELL'OTTOBRE 1976

CIA DELLA STESSA DI RESIDENZA				PROVINCIA DI ALTRA REGIONE						ESTERO						TOTALE
FESSIONALE 1976		CONDIZIONE NON PROFESSIONALE '76	TOTALE	CONDIZIONE PROFESSIONALE 1976				CONDIZIONE NON PROFESSIONALE '76	TOTALE	CONDIZIONE PROFESSIONALE 1976				CONDIZIONE NON PROFESSIONALE '76	TOTALE	
Altre attività	Disoccupati			Agricoltura	Industrie	Altre attività	Disoccupati			Agricoltura	Industrie	Altre attività	Disoccupati			

TALE

624	42	281	1.419	186	881	1.869	201	1.231	4.368	32	336	503	14	172	1.057	157.427
609	32	271	1.369	181	844	1.805	166	1.144	4.140	32	320	472	11	156	991	153.764
16	3	14	137	122	46	45	7	47	267	23	19	23	2	8	75	17.414
100	12	67	450	32	545	359	60	338	1.334	4	226	127	3	57	417	59.906
493	17	190	782	27	253	1.401	99	759	2.539	5	75	322	6	91	499	76.444
15	10	10	50	5	37	64	35	87	228	—	16	31	3	16	66	3.663
115	4	727	970	49	243	450	21	2.770	3.533	7	131	221	4	786	1.149	156.618
739	46	1.008	2.389	235	1.124	2.319	222	4.001	7.901	39	467	724	18	958	2.206	314.045

SCHI

378	20	105	860	165	740	1.221	122	654	2.902	32	291	355	7	74	759	102.533
375	14	103	842	164	727	1.194	109	636	2.830	32	281	340	6	71	730	101.121
13	1	5	107	112	35	34	4	18	203	23	17	20	1	7	68	13.708
76	7	35	321	29	488	320	46	229	1.112	4	209	117	3	34	367	45.181
286	6	63	414	23	204	840	59	389	1.515	5	55	203	2	30	295	42.232
3	6	2	18	1	13	27	13	18	72	—	10	15	1	3	29	1.412
33	—	131	209	20	107	162	9	569	867	4	61	78	1	204	348	46.534
411	20	236	1.069	185	847	1.383	131	1.223	3.769	36	352	433	8	278	1.107	149.067

MINE

246	22	176	559	21	141	648	79	577	1.466	—	45	148	7	98	298	54.894
234	18	168	527	17	117	611	57	508	1.310	—	39	132	5	85	261	52.643
3	2	9	30	10	11	11	3	29	64	—	2	3	1	1	7	3.706
24	5	32	129	3	57	39	14	109	222	—	17	10	—	23	50	14.725
207	11	127	368	4	49	561	40	370	1.024	—	20	119	4	61	204	34.212
12	4	8	32	4	24	37	22	69	156	—	6	16	2	13	37	2.251
82	4	596	761	29	136	288	12	2.201	2.666	3	70	143	3	582	801	110.084
328	26	772	1.320	50	277	936	91	2.778	4.132	3	115	291	10	680	1.099	164.978

TAV. 13 - Stranieri residenti per classe di età e sesso; condizione professionale per settore di attività economica e posizione nella professione; condizione non professionale

CONDIZIONI	CLASSI DI ETÀ (anni)											TOTALE
	Meno di 5	5-9	10-14	15-19	20-24	25-29	30-34	35-44	45-54	55-64	65 e più	
A — MASCHI												
Condizione professionale	—	—	—	12	18	29	41	73	28	24	9	234
AGRICOLTURA	—	—	—	1	—	—	2	4	1	4	2	14
Indipendenti	—	—	—	—	—	—	1	2	—	2	2	7
Dipendenti	—	—	—	1	—	—	1	2	1	2	—	7
- di cui operai e assimilati	—	—	—	1	—	—	1	1	—	2	—	5
INDUSTRIE	—	—	—	11	11	12	10	26	14	9	2	95
Indipendenti	—	—	—	2	2	3	1	5	2	2	2	19
Dipendenti	—	—	—	9	9	9	9	21	12	7	—	76
- di cui operai e assimilati	—	—	—	9	9	7	6	11	9	4	—	55
COMMERCIO	—	—	—	—	3	8	9	22	4	7	2	55
Indipendenti	—	—	—	—	2	3	9	9	4	6	2	35
Dipendenti	—	—	—	—	1	5	—	13	—	1	—	20
- di cui operai e assimilati	—	—	—	—	1	2	—	4	—	1	—	8
ALTRE ATTIVITA'	—	—	—	—	4	9	20	21	9	4	3	70
Indipendenti	—	—	—	—	—	2	8	7	3	1	1	22
Dipendenti	—	—	—	—	4	7	12	14	6	3	2	48
- di cui operai e assimilati	—	—	—	—	1	2	1	2	1	—	—	8
Condizione non professionale	43	39	52	22	28	51	36	16	3	22	55	367
In cerca di prima occupazione	—	—	—	1	5	9	7	2	—	1	—	25
Scolari e studenti	—	29	52	16	20	39	27	11	—	—	—	194
Ritirati dal lavoro	—	—	—	—	—	—	—	—	2	17	50	69
Altri	43	10	—	5	3	3	2	3	1	4	5	79
TOTALE	43	39	52	34	46	80	77	89	31	46	64	601
B — FEMMINE												
Condizione professionale	—	—	—	10	27	29	20	26	16	12	—	140
AGRICOLTURA	—	—	—	—	1	1	—	1	1	1	—	5
Indipendenti	—	—	—	—	1	1	—	—	—	1	—	3
Dipendenti	—	—	—	—	—	—	—	1	1	—	—	2
- di cui operai e assimilati	—	—	—	—	—	—	—	1	1	—	—	2
INDUSTRIE	—	—	—	3	7	6	3	5	6	6	—	36
Indipendenti	—	—	—	—	2	2	—	2	—	2	—	8
Dipendenti	—	—	—	3	5	4	3	3	6	4	—	28
- di cui operai e assimilati	—	—	—	3	1	1	1	1	6	4	—	17
COMMERCIO	—	—	—	7	5	4	3	9	2	—	—	30
Indipendenti	—	—	—	1	2	3	2	6	1	—	—	15
Dipendenti	—	—	—	6	3	1	1	3	1	—	—	15
- di cui operai e assimilati	—	—	—	5	2	—	—	1	1	—	—	9
ALTRE ATTIVITA'	—	—	—	—	14	18	14	11	7	5	—	69
Indipendenti	—	—	—	—	2	3	1	3	1	2	—	12
Dipendenti	—	—	—	—	12	15	13	8	6	3	—	57
- di cui operai e assimilati	—	—	—	—	8	7	5	2	4	1	—	27
Condizione non professionale	33	47	40	42	45	39	35	35	39	41	60	456
In cerca di prima occupazione	—	—	—	7	8	1	3	—	—	—	—	19
Scolari e studenti	—	38	39	31	23	11	3	1	—	—	—	146
Casalinghe	—	—	—	3	14	27	28	29	32	28	21	182
Ritirati dal lavoro	—	—	—	—	—	—	1	—	3	11	37	52
Altri	33	9	1	1	—	—	—	5	4	2	2	57
TOTALE	33	47	40	52	72	68	55	61	55	53	60	596
C — TOTALE												
Condizione professionale	—	—	—	22	45	58	61	99	44	36	9	374
AGRICOLTURA	—	—	—	1	1	1	2	5	2	5	2	19
Indipendenti	—	—	—	—	1	1	1	2	—	3	2	10
Dipendenti	—	—	—	1	—	—	1	3	2	2	—	9
- di cui operai e assimilati	—	—	—	1	—	—	1	2	1	2	—	7
INDUSTRIE	—	—	—	14	18	18	13	31	20	15	2	131
Indipendenti	—	—	—	2	4	5	1	7	2	4	2	27
Dipendenti	—	—	—	12	14	13	12	24	18	11	—	104
- di cui operai e assimilati	—	—	—	12	10	8	7	12	15	8	—	72
COMMERCIO	—	—	—	7	8	12	12	31	6	7	2	85
Indipendenti	—	—	—	1	4	6	11	15	5	6	2	50
Dipendenti	—	—	—	6	4	6	1	16	1	1	—	35
- di cui operai e assimilati	—	—	—	5	3	2	—	5	1	1	—	17
ALTRE ATTIVITA'	—	—	—	—	18	27	34	32	16	9	3	139
Indipendenti	—	—	—	—	2	5	9	10	4	3	1	34
Dipendenti	—	—	—	—	16	22	25	22	12	6	2	105
- di cui operai e assimilati	—	—	—	—	9	9	6	4	5	2	—	35
Condizione non professionale	76	86	92	64	73	90	71	51	42	63	115	823
In cerca di prima occupazione	—	—	—	8	13	10	10	2	—	1	—	44
Scolari e studenti	—	67	91	47	43	50	30	12	—	—	—	340
Casalinghe	—	—	—	3	14	27	28	29	32	28	21	182
Ritirati dal lavoro	—	—	—	—	—	—	1	—	5	28	87	121
Altri	76	19	1	6	3	3	2	8	5	6	7	136
TOTALE	76	86	92	86	118	148	132	150	86	99	124	1.197

TAV. 14 - Famiglie residenti per ampiezza e tipo della famiglia

TIPO DELLA FAMIGLIA	FAMIGLIE CON COMPONENTI									
	1	2	3	4	5	6	7 e più		TOTALE	
							Famiglie	Componenti	Famiglie	Componenti
A — FAMIGLIE IN COMPLESSO										
Tipo A	29.561	724	43	20	7	1	1	8	30.357	31.267
Tipo B	—	30.023	74	5	1	—	—	—	30.103	60.293
Tipo C	—	5.610	32.506	21.701	4.417	891	386	2.939	65.511	225.912
C 1	—	—	30.412	21.190	4.288	856	363	2.752	57.109	205.324
C 2	—	1.099	537	164	37	14	6	56	1.857	4.790
C 3	—	4.511	1.557	347	92	21	17	131	6.545	15.798
Tipo D	—	4.627	4.226	4.807	4.213	1.758	808	6.149	20.439	78.922
D 1	—	—	2.113	257	45	16	14	105	2.445	7.793
D 1.1	—	—	1.288	156	15	4	3	22	1.466	4.609
D 1.2	—	—	825	101	30	12	11	83	979	3.184
D 2	—	—	—	3.319	3.505	1.511	648	4.914	8.983	44.781
D 2.1	—	—	—	2.317	2.258	766	245	1.830	5.586	26.984
D 2.2	—	—	—	1.002	1.247	745	403	3.084	3.397	17.797
D 3	—	—	262	291	200	83	41	315	877	3.763
D 3.1	—	—	47	55	21	11	4	30	138	562
D 3.2	—	—	215	236	179	72	37	285	739	3.201
D 4	—	—	634	638	350	96	54	426	1.772	7.206
D 4.1	—	—	175	114	45	5	5	41	344	1.277
D 4.2	—	—	459	524	305	91	49	385	1.428	5.929
D 5	—	—	205	2	—	—	—	—	207	623
D 6	—	122	3	—	—	—	—	—	125	253
D 7	—	1.985	18	2	—	—	1	—	2.006	4.038
D 8	—	—	—	—	—	—	—	—	—	—
D 9	—	2.520	991	298	113	51	51	389	4.024	10.465
TOTALE	29.561	40.984	36.849	26.533	8.638	2.650	1.195	9.096	146.410	396.394
B — FAMIGLIE CON MEMBRI AGGREGATI										
Tipo A	—	724	43	20	7	1	1	8	796	1.706
Tipo B	—	—	74	5	1	—	—	—	80	247
Tipo C	—	—	269	157	83	27	10	87	546	2.099
C 1	—	—	—	48	41	10	5	40	104	497
C 2	—	—	170	71	25	10	4	38	280	1.017
C 3	—	—	99	38	17	7	1	9	162	585
Tipo D	—	—	60	47	58	30	24	182	219	1.020
D 1	—	—	—	9	2	1	—	—	12	52
D 1.1	—	—	—	4	1	—	—	—	5	21
D 1.2	—	—	—	5	1	—	—	—	7	31
D 2	—	—	—	—	21	17	11	81	49	288
D 2.1	—	—	—	—	5	7	3	23	15	90
D 2.2	—	—	—	—	16	10	8	58	34	198
D 3	—	—	—	11	12	3	4	31	30	153
D 3.1	—	—	—	4	5	—	—	—	9	41
D 3.2	—	—	—	7	7	3	4	31	21	112
D 4	—	—	—	9	17	7	5	39	38	202
D 4.1	—	—	—	2	1	—	1	9	6	34
D 4.2	—	—	—	7	16	5	4	30	32	168
D 5	—	—	—	2	—	—	—	—	2	8
D 6	—	—	3	—	—	—	—	—	3	9
D 7	—	—	17	2	—	—	—	—	20	65
D 8	—	—	—	—	—	—	—	—	—	—
D 9	—	—	40	14	6	1	4	31	65	243
TOTALE	—	724	446	229	149	58	35	277	1.641	5.072
C — FAMIGLIE SENZA MEMBRI AGGREGATI										
Tipo A	29.561	—	—	—	—	—	—	—	29.561	29.561
Tipo B	—	30.023	—	—	—	—	—	—	30.023	60.046
Tipo C	—	5.610	32.237	21.544	4.334	864	376	2.852	64.965	223.813
C 1	—	—	30.412	21.142	4.247	846	358	2.712	57.005	204.827
C 2	—	1.099	367	93	12	4	2	18	1.577	3.773
C 3	—	4.511	1.458	309	75	14	16	122	6.383	15.213
Tipo D	—	4.627	4.166	4.760	4.155	1.728	784	5.967	20.220	77.902
D 1	—	—	2.113	248	43	15	14	105	2.433	7.741
D 1.1	—	—	1.288	152	14	4	3	22	1.461	4.588
D 1.2	—	—	825	96	29	11	11	83	972	3.153
D 2	—	—	—	3.319	3.484	1.494	637	4.833	8.934	44.493
D 2.1	—	—	—	2.317	2.253	759	242	1.807	5.571	26.894
D 2.2	—	—	—	1.002	1.231	735	395	3.026	3.363	17.599
D 3	—	—	262	280	188	80	37	284	847	3.610
D 3.1	—	—	47	51	16	11	4	30	129	521
D 3.2	—	—	215	229	172	69	33	254	718	3.089
D 4	—	—	634	629	333	89	49	387	1.734	7.004
D 4.1	—	—	175	112	44	3	4	32	338	1.243
D 4.2	—	—	459	517	289	86	45	355	1.396	5.761
D 5	—	—	205	—	—	—	—	—	205	615
D 6	—	122	—	—	—	—	—	—	122	244
D 7	—	1.985	1	—	—	—	—	—	1.986	3.973
D 8	—	—	—	—	—	—	—	—	—	—
D 9	—	2.520	951	284	107	50	47	358	3.959	10.222
TOTALE	29.561	40.260	36.403	26.304	8.489	2.592	1.160	8.819	144.769	391.322

TAV. 15 - Famiglie residenti con almeno un nucleo familiare, per tipo del nucleo e ampiezza della famiglia

TIPO DEL NUCLEO	FAMIGLIE CON COMPONENTI								TOTALE	
	2	3	4	5	6	7 e più		Famiglie	Componenti	
						Famiglie	Componenti			
Coniugi	30.023	2.522	625	751	439	196	1.495	34.556	77.996	
Coniugi e figli	—	30.282	24.148	7.088	1.944	829	6.276	64.291	240.818	
Padre e figli	1.112	682	292	95	62	30	245	2.273	6.530	
Madre e figli	6.002	1.939	585	206	71	50	391	8.853	22.008	

TAV. 16 - Famiglie residenti per tipo di famiglia e di componenti

TIPO DELLA FAMIGLIA	FAMIGLIE	COMPONENTI											
		CAPO FAMIGLIA DI CENSIMENTO, PARENTI E AFFINI								MEMBRI AGGREGATI		TOTALE	
		CAPO FAMIGLIA DI CENSIMENTO		CONIUGE	FIGLI		ALTRI PARENTI E AFFINI	TOTALE		TOTALE	di cui addetti ai servizi della famiglia	MF	M
		M	F		TOTALE	di cui celibi o nubili		MF	M				
Tipo A	30.357	9.930	20.427	—	—	—	—	30.357	9.930	910	44	31.267	10.197
Tipo B	30.103	29.948	155	30.103	—	—	—	60.206	30.103	87	9	60.293	30.143
Tipo C	65.511	58.816	6.695	57.109	102.676	101.635	—	225.296	115.253	616	36	225.912	115.470
C 1	57.109	56.959	150	57.109	90.993	90.421	—	205.211	106.851	113	21	205.324	106.898
C 2	1.857	1.857	—	—	2.597	2.439	—	4.454	3.354	336	10	4.790	3.380
C 3	6.545	—	6.545	—	9.086	8.775	—	15.631	5.048	167	5	15.798	5.192
Tipo D	20.439	16.364	4.075	11.428	17.430	13.532	29.377	78.674	36.076	248	10	78.922	36.192
D 1	2.445	2.429	16	2.445	—	—	2.890	7.780	3.407	13	—	7.793	3.415
D 1.1	1.466	1.463	3	1.466	—	—	1.671	4.603	1.811	6	—	4.609	1.814
D 1.2	979	966	13	979	—	—	1.219	3.177	1.596	7	—	3.184	1.601
D 2	8.983	8.968	15	8.983	13.965	11.791	12.797	44.728	21.198	53	3	44.781	21.223
D 2.1	5.586	5.580	6	5.586	9.070	8.966	6.727	26.969	12.017	15	1	26.984	12.026
D 2.2	3.397	3.388	9	3.397	4.895	2.825	6.070	17.759	9.181	38	2	17.797	9.197
D 3	877	877	—	—	1.164	584	1.683	3.724	2.299	39	1	3.763	2.313
D 3.1	138	138	—	—	223	209	191	552	300	10	—	562	302
D 3.2	739	739	—	—	941	375	1.492	3.172	1.999	29	1	3.201	2.011
D 4	1.772	—	1.772	—	2.301	1.157	3.090	7.163	2.530	43	4	7.206	2.554
D 4.1	344	—	344	—	503	476	424	1.271	324	6	1	1.277	328
D 4.2	1.428	—	1.428	—	1.798	681	2.666	5.892	2.206	37	3	5.929	2.226
D 5	207	171	36	—	—	—	414	621	378	2	—	623	378
D 6	125	85	40	—	—	—	125	250	210	3	—	253	211
D 7	2.006	1.450	556	—	—	—	2.007	4.013	1.450	25	—	4.038	1.462
D 8	—	—	—	—	—	—	—	—	—	—	—	—	—
D 9	4.024	2.384	1.640	—	—	—	6.371	10.395	4.604	70	2	10.465	4.636
TOTALE	146.410	115.058	31.352	98.640	120.106	115.167	29.377	394.533	191.362	1.861	99	396.394	192.002

TAV. 17 - Famiglie residenti per ampiezza, stato civile, classe di età e sesso del capo famiglia di censimento

STATO CIVILE E CLASSE DI ETÀ DEL CAPO FAMIGLIA	A — TOTALE											
	FAMIGLIE CON COMPONENTI											COMPONENTI
	1		2	3	4	5	6	7 e più		TOTALE		
	TOTALE	di cui non coabitante						Famiglie	Componenti	Numero	di cui con figli	
Celibi e nubili	10.157	8.343	4.137	1.288	346	131	58	53	411	16.170	601	25.093
Meno di 20	97	57	26	18	3	2	1	—	—	147	5	231
20-24	614	435	225	108	22	6	2	3	26	980	47	1.544
25-29	802	619	232	84	27	7	3	—	—	1.155	62	1.679
30-34	631	486	283	86	30	8	3	—	—	1.042	81	1.641
35-39	484	384	310	104	24	4	2	2	16	930	71	1.560
40-44	593	473	418	154	31	11	1	1	9	1.209	74	2.085
45-49	644	535	434	112	34	15	8	4	29	1.251	47	2.136
50-54	890	737	472	151	48	12	9	10	75	1.592	49	2.668
55-59	1.161	990	520	123	40	18	5	11	86	1.878	50	2.936
60-64	897	748	274	86	16	14	9	5	41	1.301	30	1.932
65-69	1.145	995	362	85	21	10	4	5	37	1.632	29	2.319
70-74	1.041	883	274	85	29	11	9	6	49	1.455	30	2.118
75 e piu'	1.158	1.001	307	92	21	13	2	5	35	1.598	26	2.244
Coniugati	1.202	1.025	30.622	32.950	24.929	7.883	2.408	1.035	7.844	101.029	66.970	322.719
Meno di 20	1	1	16	16	1	—	—	—	—	34	19	85
20-24	22	16	541	852	106	4	3	—	—	1.528	951	4.122
25-29	82	62	1.788	2.979	796	104	12	1	7	5.762	3.848	16.378
30-34	106	82	1.476	4.617	2.933	427	95	17	130	9.671	8.033	31.476
35-39	86	70	762	3.546	4.063	1.057	231	58	427	9.803	8.887	35.598
40-44	88	72	721	4.937	4.937	1.574	468	153	1.166	11.192	10.282	42.875
45-49	95	82	895	3.089	4.204	1.623	444	182	1.366	10.532	9.401	40.113
50-54	108	92	1.939	3.754	3.368	1.256	350	170	1.290	10.945	8.584	38.390
55-59	152	139	3.853	4.082	2.266	781	227	144	1.085	11.505	7.032	35.520
60-64	138	126	4.010	2.539	959	353	121	55	422	8.175	3.687	22.524
65-69	140	125	5.962	2.047	642	265	155	73	554	9.284	2.865	23.582
70-74	105	88	4.791	1.255	370	226	155	80	617	6.982	1.878	17.609
75 e piu'	79	70	3.868	923	284	213	147	102	780	5.616	1.503	14.447
Separati legalmente	1.223	984	732	417	164	50	14	7	58	2.607	1.175	4.986
Meno di 20	—	—	4	—	—	—	—	—	—	4	3	8
20-24	22	14	25	10	—	—	—	—	—	57	35	102
25-29	86	66	98	33	9	1	2	—	—	229	126	434
30-34	186	139	141	86	24	9	2	1	9	449	233	888
35-39	149	115	93	93	35	10	2	2	16	384	204	832
40-44	151	121	94	84	43	11	2	1	7	386	210	837
45-49	120	102	82	48	21	7	3	1	12	282	143	577
50-54	136	106	77	33	18	5	2	1	14	272	110	506
55-59	122	99	53	19	6	4	1	—	—	205	62	335
60-64	101	88	28	4	5	1	—	—	—	139	24	194
65-69	77	72	19	5	2	2	—	—	—	105	13	148
70-74	51	43	13	—	—	—	—	—	—	66	8	83
75 e piu'	22	19	5	—	1	—	1	—	—	29	4	42
Vedovi	16.531	14.167	5.208	2.074	1.060	563	168	95	743	25.699	8.050	41.975
Meno di 20	4	4	1	—	—	—	—	—	—	5	1	6
20-24	3	3	6	1	—	—	—	—	—	10	6	18
25-29	7	5	11	1	3	—	—	—	—	22	15	44
30-34	12	10	36	28	11	2	1	—	—	90	77	228
35-39	22	19	67	59	19	9	1	—	—	178	153	468
40-44	47	36	138	166	50	30	5	4	32	440	385	1.233
45-49	115	97	278	231	96	26	11	5	35	762	630	1.979
50-54	433	358	564	308	102	31	6	7	63	1.451	934	3.147
55-59	1.221	1.041	744	290	120	65	7	6	55	2.453	1.085	4.481
60-64	1.715	1.469	610	193	89	43	7	2	14	2.659	805	4.141
65-69	3.118	2.697	765	205	148	83	25	9	67	4.353	1.028	6.487
70-74	3.725	3.250	741	185	153	99	27	14	104	4.944	1.026	7.135
75 e piu'	6.109	5.178	1.247	407	269	175	78	47	365	8.332	1.905	12.608
Divorziati	448	363	285	120	34	11	2	5	40	905	347	1.621
Meno di 20	3	1	1	—	—	—	—	—	—	4	—	5
20-24	10	5	6	1	1	—	—	—	—	18	7	29
25-29	17	9	21	13	5	3	—	—	—	59	38	133
30-34	31	27	35	25	4	—	—	—	—	97	57	206
35-39	51	39	51	29	6	4	—	2	14	145	80	314
40-44	58	41	46	20	5	—	—	2	18	129	55	230
45-49	57	50	46	17	9	2	—	—	—	131	55	246
50-54	78	68	37	7	1	1	—	—	—	124	31	182
55-59	60	49	18	3	1	—	—	—	—	82	6	109
60-64	49	43	15	4	2	—	—	—	—	71	14	107
65-69	26	25	5	1	—	1	—	1	8	33	3	44
70-74	8	6	4	—	—	—	—	—	—	12	1	16
75 e piu'	—	—	—	—	—	—	—	—	—	—	—	—
TOTALE	29.561	24.882	40.984	36.849	26.533	8.638	2.650	1.195	9.096	146.410	77.143	396.394
Meno di 20	102	62	47	34	4	2	1	—	—	190	28	330
20-24	664	469	798	971	128	10	5	3	26	2.579	1.039	5.791
25-29	987	757	2.135	3.098	836	112	17	1	7	7.186	4.058	18.564
30-34	952	726	1.957	4.830	3.003	449	101	19	147	11.311	8.462	34.366
35-39	772	615	1.267	3.827	4.145	1.080	236	65	481	11.392	9.372	38.664
40-44	930	741	1.422	3.684	5.067	1.630	478	161	1.232	13.372	11.031	47.344
45-49	1.032	857	1.735	3.500	4.360	1.671	466	192	1.442	12.956	10.276	45.035
50-54	1.624	1.343	3.098	4.263	3.545	1.306	366	189	1.442	14.391	9.732	44.957
55-59	2.734	2.337	5.207	4.521	2.433	869	240	161	1.226	16.165	8.260	43.454
60-64	2.911	2.480	4.940	2.825	1.070	411	137	62	477	12.356	4.552	28.900
65-69	4.529	3.932	7.123	2.346	815	360	184	88	666	15.445	3.949	32.643
70-74	4.948	4.289	5.824	1.528	552	337	191	100	770	13.480	2.945	26.989
75 e piu'	7.376	6.274	5.431	1.422	575	401	228	154	1.180	15.587	3.439	29.357

segue TAV. 17 — Famiglie residenti per ampiezza, stato civile, classe di età e sesso del capo famiglia di censimento

B — MASCHI

STATO CIVILE E CLASSE DI ETÀ DEL CAPO FAMIGLIA	FAMIGLIE CON COMPONENTI											
	1		2	3	4	5	6	7 e più		TOTALE		
	TOTALE	di cui non coabitante						Famiglie	Componenti	FAMIGLIE		COMPONENTI
									Numero	di cui con figli		
Celibi	5.186	4.104	2.692	978	292	106	52	47	361	9.353	193	15.875
Meno di 20	58	31	21	18	3	1	1	—	—	102	3	177
20-24	388	269	161	91	21	4	2	3	26	670	25	1.125
25-29	517	392	161	69	24	6	3	—	—	780	31	1.190
30-34	418	317	197	63	26	8	2	—	—	714	33	1.157
35-39	308	240	226	79	20	4	2	2	16	641	23	1.125
40-44	387	295	319	120	26	10	—	—	—	862	22	1.539
45-49	426	349	322	96	30	12	8	4	29	898	15	1.615
50-54	554	453	336	119	44	12	8	9	67	1.082	11	1.934
55-59	639	544	335	94	32	16	4	11	86	1.131	11	1.909
60-64	405	318	146	63	13	10	8	4	30	649	7	1.066
65-69	501	418	213	61	17	9	4	5	37	810	4	1.284
70-74	342	280	149	52	24	6	9	5	42	587	4	1.018
75 e piu'	243	198	106	53	12	8	1	4	28	427	4	736
Coniugati	675	565	30.122	32.679	24.788	7.836	2.393	1.033	7.829	99.526	66.310	319.475
Meno di 20	—	—	14	16	1	—	—	—	—	31	17	80
20-24	4	2	531	848	105	4	3	—	—	1.495	942	4.068
25-29	51	40	1.761	2.949	786	100	12	1	7	5.660	3.796	16.143
30-34	71	55	1.432	4.596	2.919	422	93	17	130	9.550	7.962	31.197
35-39	62	50	734	3.512	4.028	1.054	228	58	427	5.676	8.791	35.243
40-44	69	57	692	3.215	4.914	1.567	464	153	1.166	11.074	10.194	42.539
45-49	50	42	866	3.055	4.187	1.613	443	181	1.359	10.395	9.320	39.777
50-54	55	44	1.886	3.713	3.351	1.256	348	170	1.290	10.779	8.501	38.028
55-59	75	65	3.779	4.051	2.258	775	227	144	1.085	11.309	6.963	35.140
60-64	72	64	3.957	2.527	955	349	119	55	422	8.034	3.651	22.268
65-69	70	64	5.904	2.037	636	260	155	72	546	9.134	2.841	23.309
70-74	56	45	4.749	1.249	366	225	155	80	617	6.880	1.855	17.437
75 e piu'	40	37	3.817	911	282	211	146	102	780	5.509	1.477	14.246
Separati legalmente	800	607	212	129	59	15	7	2	21	1.224	268	1.985
Meno di 20	—	—	1	—	—	—	—	—	—	1	—	2
20-24	7	2	—	2	—	—	—	—	—	9	2	13
25-29	47	34	16	10	1	—	—	—	—	74	17	113
30-34	142	101	33	26	9	3	1	—	—	214	51	343
35-39	108	79	25	29	12	2	2	1	9	179	50	324
40-44	117	93	26	22	11	4	—	—	—	180	41	299
45-49	82	66	25	12	8	2	2	1	12	132	35	234
50-54	87	63	28	14	10	1	1	—	—	141	32	236
55-59	65	51	22	7	2	2	1	—	—	99	21	154
60-64	58	46	13	2	4	—	—	—	—	77	11	106
65-69	42	37	12	4	1	1	—	—	—	60	4	87
70-74	33	26	7	1	—	—	—	—	—	41	2	50
75 e piu'	12	9	4	—	1	—	—	—	—	17	2	24
Vedovi	2.526	2.075	1.047	452	284	193	73	37	289	4.612	1.809	8.804
Meno di 20	1	1	—	—	—	—	—	—	—	1	—	1
20-24	—	—	1	—	—	—	—	—	—	1	—	2
25-29	2	2	2	—	—	—	—	—	—	4	2	6
30-34	3	2	4	3	—	—	—	—	—	10	7	20
35-39	5	3	14	4	2	2	—	—	—	27	22	63
40-44	6	4	22	26	7	3	—	—	—	65	57	177
45-49	12	9	36	28	13	6	3	3	21	101	83	289
50-54	42	34	75	64	22	2	1	3	30	209	150	518
55-59	116	88	108	51	29	19	3	—	—	326	183	714
60-64	171	146	111	42	25	9	2	—	—	360	156	676
65-69	411	350	161	56	41	33	11	1	7	714	252	1.303
70-74	635	524	168	51	46	36	11	3	21	950	268	1.575
75 e piu'	1.122	912	345	127	99	83	41	27	210	1.844	629	3.460
Divorziati	187	140	99	33	16	4	2	2	17	343	81	597
Meno di 20	1	—	—	—	—	—	—	—	—	1	—	1
20-24	6	3	1	—	1	—	—	—	—	8	2	12
25-29	10	6	4	3	2	—	—	—	—	19	6	35
30-34	19	17	7	4	3	—	—	—	—	33	9	57
35-39	25	17	15	9	3	2	2	1	9	57	21	125
40-44	29	20	12	2	2	—	—	—	—	45	7	67
45-49	25	21	19	8	3	2	—	—	—	57	18	109
50-54	21	18	16	4	—	—	—	—	—	41	9	65
55-59	26	19	11	2	1	—	—	—	—	40	3	58
60-64	14	9	8	1	1	—	—	—	—	25	6	45
65-69	10	9	3	—	—	—	—	—	—	13	—	16
70-74	1	1	3	—	—	—	—	—	—	4	—	7
75 e piu'	—	—	—	—	—	—	—	—	—	—	—	—
TOTALE	9.374	7.491	34.172	34.271	25.439	8.154	2.527	1.121	8.517	115.058	68.661	346.736
Meno di 20	59	32	36	34	4	1	1	—	—	135	20	260
20-24	400	273	693	941	126	8	5	3	26	2.176	969	5.209
25-29	623	471	1.941	3.028	812	106	15	7	6.526	3.848	17.464	
30-34	644	481	1.670	4.691	2.956	433	96	17	10.507	8.059	32.752	
35-39	502	389	1.006	3.628	4.065	1.062	232	61	452	10.566	8.895	36.812
40-44	604	466	1.074	3.392	4.961	1.586	467	154	1.175	12.238	10.335	44.679
45-49	599	486	1.261	3.193	4.240	1.633	456	189	1.421	11.571	9.460	41.982
50-54	763	615	2.344	3.918	3.430	1.273	358	182	1.387	12.268	8.712	40.825
55-59	916	766	4.260	4.207	2.321	812	235	155	1.171	12.906	7.187	37.982
60-64	732	593	4.238	2.636	998	368	129	59	452	9.160	3.828	24.174
65-69	1.038	878	6.298	2.159	696	303	170	79	598	10.743	3.107	26.028
70-74	1.076	884	5.076	1.353	436	267	175	88	680	8.471	2.129	20.096
75 e piu'	1.418	1.157	4.275	1.091	394	302	188	133	1.018	7.801	2.112	18.473

segue TAV. 17 — Famiglie residenti per ampiezza, stato civile, classe di età e sesso del capo famiglia di censimento

C — FEMMINE

STATO CIVILE E CLASSE DI ETÀ DEL CAPO FAMIGLIA	FAMIGLIE CON COMPONENTI											
	1		2	3	4	5	6	7 e più		TOTALE		COMPONENTI
	TOTALE	di cui non coabitante						Famiglie	Componenti	FAMIGLIE		
			Numero	di cui con figli								
Nubili	4.971	4.239	1.445	310	54	25	6	6	50	6.817	408	9.218
Meno di 20	39	26	5	—	—	1	—	—	—	45	2	54
20-24	226	166	64	17	1	2	—	—	—	310	22	419
25-29	285	227	71	15	3	1	—	—	—	375	31	489
30-34	213	169	86	23	4	—	1	1	8	328	48	484
35-39	176	144	84	25	4	—	—	—	—	289	48	435
40-44	206	178	99	34	5	1	1	1	9	347	52	546
45-49	218	186	112	16	4	3	—	—	—	353	32	521
50-54	336	284	136	32	4	—	1	1	8	510	38	734
55-59	522	446	185	29	8	2	1	—	—	747	39	1.027
60-64	492	430	128	23	3	4	1	1	11	652	23	866
65-69	644	577	149	24	4	1	—	—	—	822	25	1.035
70-74	699	603	125	33	5	5	—	1	7	868	26	1.100
75 e piu'	915	803	201	39	9	5	1	1	7	1.171	22	1.508
Coniugate	527	460	500	271	141	47	15	2	15	1.503	660	3.244
Meno di 20	1	1	2	—	—	—	—	—	—	3	2	5
20-24	18	14	10	4	1	—	—	—	—	33	9	54
25-29	31	22	27	30	10	4	—	—	—	102	52	235
30-34	35	27	44	21	14	5	2	—	—	121	71	279
35-39	24	20	28	34	35	3	3	—	—	127	96	355
40-44	19	15	29	36	23	7	4	—	—	118	88	336
45-49	45	40	29	34	17	10	1	1	7	137	81	336
50-54	53	48	53	41	17	—	2	—	—	166	83	362
55-59	77	74	74	31	8	6	—	—	—	196	69	380
60-64	66	62	53	12	4	4	2	—	—	141	36	256
65-69	70	61	58	10	6	5	—	1	8	150	24	273
70-74	49	43	42	6	4	1	—	—	—	102	23	172
75 e piu'	39	33	51	12	2	2	1	—	—	107	26	201
Separate legalmente	423	377	520	288	105	35	7	5	37	1.383	907	3.001
Meno di 20	—	—	3	—	—	—	—	—	—	3	3	6
20-24	15	12	25	8	—	—	—	—	—	48	33	89
25-29	39	32	82	23	8	1	2	—	—	155	109	321
30-34	44	38	108	60	15	6	1	1	9	235	182	545
35-39	41	36	68	64	23	8	—	1	7	205	154	508
40-44	34	28	68	62	32	7	2	1	7	206	169	538
45-49	38	36	57	36	13	5	1	—	—	150	108	343
50-54	49	43	49	19	8	4	—	2	14	131	78	270
55-59	57	48	31	12	4	2	—	—	—	106	41	181
60-64	43	42	15	2	1	1	—	—	—	62	13	88
65-69	35	35	7	1	1	1	—	—	—	45	9	61
70-74	18	17	6	1	—	—	—	—	—	25	6	33
75 e piu'	10	10	1	—	—	—	1	—	—	12	2	18
Vedove	14.005	12.092	4.161	1.622	776	370	95	58	454	21.087	6.241	33.171
Meno di 20	3	3	1	—	—	—	—	—	—	4	1	5
20-24	3	3	5	1	—	—	—	—	—	9	6	16
25-29	5	3	9	1	3	—	—	—	—	18	13	38
30-34	9	8	32	25	11	2	1	—	—	80	70	208
35-39	17	16	53	55	17	7	1	1	8	151	131	405
40-44	41	32	116	140	43	27	4	4	32	375	328	1.056
45-49	103	88	242	203	83	20	8	2	14	661	547	1.690
50-54	391	324	489	244	80	29	5	4	33	1.242	784	2.629
55-59	1.105	953	636	239	91	46	4	6	55	2.127	902	3.767
60-64	1.544	1.323	499	151	64	34	5	2	14	2.299	649	3.465
65-69	2.707	2.347	604	149	107	50	14	8	60	3.639	776	5.184
70-74	3.090	2.726	573	134	107	63	16	11	83	3.994	758	5.560
75 e piu'	4.987	4.266	902	280	170	92	37	20	155	6.488	1.276	9.148
Divorziate	261	223	186	87	18	7	—	3	23	562	266	1.024
Meno di 20	2	1	1	—	—	—	—	—	—	3	—	4
20-24	4	2	5	1	—	—	—	—	—	10	5	17
25-29	7	3	17	10	3	—	3	—	—	40	32	98
30-34	12	10	28	21	1	—	—	2	14	64	48	149
35-39	26	22	36	20	3	2	—	—	9	88	59	189
40-44	29	21	34	18	3	—	—	—	—	84	48	163
45-49	32	29	27	9	6	—	—	—	—	74	37	137
50-54	57	50	21	3	1	1	—	—	—	83	22	117
55-59	34	30	7	1	—	—	—	—	—	42	3	51
60-64	35	34	7	3	1	—	—	—	—	46	8	62
65-69	16	16	2	1	—	1	—	—	—	20	3	28
70-74	7	5	1	—	—	—	—	—	—	8	1	9
75 e piu'	—	—	—	—	—	—	—	—	—	—	—	—
TOTALE	20.187	17.391	6.812	2.578	1.094	484	123	74	579	31.352	8.482	49.658
Meno di 20	43	30	11	—	—	1	—	—	—	55	8	70
20-24	264	196	105	30	2	2	—	—	—	403	70	582
25-29	364	286	194	70	24	6	2	—	—	660	210	1.100
30-34	308	245	287	139	47	16	5	2	17	804	403	1.614
35-39	270	226	261	199	80	18	4	4	29	836	477	1.852
40-44	326	275	348	292	106	44	11	7	57	1.134	696	2.665
45-49	433	371	474	307	120	38	10	3	21	1.385	816	3.053
50-54	861	728	754	345	115	33	8	7	55	2.123	1.020	4.132
55-59	1.818	1.571	947	314	112	57	5	6	55	3.259	1.073	5.472
60-64	2.179	1.887	702	189	72	43	3	3	25	3.196	724	4.726
65-69	3.491	3.054	825	187	119	57	14	9	68	4.702	842	6.615
70-74	3.872	3.405	748	175	116	70	16	12	90	5.009	816	6.893
75 e piu'	5.958	5.117	1.156	331	181	99	40	21	162	7.786	1.327	10.884

TAV. 18 - Famiglie residenti per condizione professionale o

CONDIZIONE DEL CAPO FAMIGLIA	FAMIGLIE CON COMPONENTI TUTTI IN CONDIZIONE PROFESSIONALE							
	TUTTI IN AGRICOLTURA		TUTTI NELLE INDUSTRIE		TUTTI IN ALTRE ATTIVITÀ		TUTTI IN SETTORI DIVERSI	
	Famiglie	Componenti	Famiglie	Componenti	Famiglie	Componenti	Famiglie	Componenti
Occupato	1.324	2.090	4.025	6.154	7.963	12.101	4.051	10.078
-Agricoltura	1.324	2.090	—	—	—	—	589	1.681
-Industrie	—	—	4.025	6.154	—	—	2.136	5.101
-Altre attività'	—	—	—	—	7.963	12.101	1.326	3.296
Disoccupato	33	34	140	167	137	162	56	140
In condizione non professionale	—	—	—	—	—	—	—	—
In cerca di prima occupazione	—	—	—	—	—	—	—	—
Studenti	—	—	—	—	—	—	—	—
Casalinghe	—	—	—	—	—	—	—	—
Ritirati dal lavoro	—	—	—	—	—	—	—	—
Altri	—	—	—	—	—	—	—	—
TOTALE	1.357	2.124	4.165	6.321	8.100	12.263	4.107	10.218

TAV. 19 - Famiglie residenti per ampiezza e numero di componenti (occupati, in età inferiore a 6 anni, in età di 60 anni e più, in età di 75 anni e più)

COMPONENTI OCCUPATI — COMPONENTI IN ETÀ INFERIORE A 6 ANNI — COMPONENTI IN ETÀ DI 60 ANNI E PIÙ — COMPONENTI IN ETÀ DI 75 ANNI E PIÙ	FAMIGLIE CON COMPONENTI									
	1	2	3	4	5	6	7 e più		TOTALE	
							Famiglie	Componenti	Famiglie	Componenti
NUMERO COMPONENTI OCCUPATI										
Nessuno	22.045	19.948	3.085	639	127	22	10	77	45.876	74.596
1	7.516	14.083	16.104	11.117	3.081	740	225	1.651	52.866	149.958
2	—	6.953	15.790	11.591	3.552	1.036	332	2.484	39.254	134.100
3	—	—	1.870	2.707	1.446	535	286	2.172	6.844	29.050
4	—	—	—	479	392	257	207	1.619	1.335	7.037
5 e più	—	—	—	—	40	60	135	1.093	235	1.653
TOTALE	29.561	40.984	36.849	26.533	8.638	2.650	1.195	9.096	146.410	396.394
NUMERO COMPONENTI IN ETÀ INFERIORE A 6 ANNI										
Nessuno	29.561	40.749	28.863	20.279	6.499	1.839	759	5.707	128.549	328.000
1	—	235	7.947	4.587	1.744	613	310	2.368	15.436	57.425
2	—	—	39	1.664	337	179	103	826	2.322	10.358
3 e più	—	—	—	3	58	19	23	195	103	611
TOTALE	29.561	40.984	36.849	26.533	8.638	2.650	1.195	9.096	146.410	396.394
NUMERO COMPONENTI IN ETÀ DI 60 ANNI E PIÙ										
Nessuno	9.797	15.267	26.742	20.889	4.772	1.112	497	3.801	79.076	238.446
1	19.764	9.827	5.221	4.047	2.775	794	310	2.360	42.738	92.268
2	—	15.890	4.123	1.307	996	697	313	2.360	23.326	60.899
3 e più	—	—	763	290	95	47	75	575	1.270	4.781
TOTALE	29.561	40.984	36.849	26.533	8.638	2.650	1.195	9.096	146.410	396.394
NUMERO COMPONENTI IN ETÀ DI 75 ANNI E PIÙ										
Nessuno	22.185	33.905	33.704	24.299	6.948	1.969	839	6.402	123.849	341.259
1	7.376	5.159	2.588	2.017	1.483	538	262	1.987	19.423	46.156
2	—	1.920	518	201	203	138	87	654	3.067	8.695
3 e più	—	—	39	16	4	5	7	53	71	284
TOTALE	29.561	40.984	36.849	26.533	8.638	2.650	1.195	9.096	146.410	396.394

non professionale dei componenti e condizione del capo famiglia di censimento

FAMIGLIE CON COMPONENTI IN CONDIZIONE PROFESSIONALE E NON PROFESSIONALE								FAMIGLIE CON COMPONENTI TUTTI IN CONDIZIONE NON PROFESSIONALE	
TUTTI IN AGRICOLTURA		TUTTI NELLE INDUSTRIE		TUTTI IN ALTRE ATTIVITÀ		TUTTI IN SETTORI DIVERSI		Famiglie	Componenti
Famiglie	Componenti	Famiglie	Componenti	Famiglie	Componenti	Famiglie	Componenti		
5.727	20.132	22.354	76.063	25.635	87.292	14.734	57.788	—	—
5.727	20.132	—	—	—	—	2.701	11.641	—	—
—	—	22.354	76.063	—	—	7.650	29.037	—	—
—	—	—	—	25.635	87.292	4.383	17.110	—	—
24	78	218	713	161	496	128	520	—	—
1.389	5.268	5.303	17.082	6.212	18.964	1.971	9.028	44.825	72.044
5	13	29	93	77	223	5	24	265	532
2	4	16	42	46	112	—	—	293	462
89	243	908	2.462	1.057	2.782	315	1.281	7.130	8.714
1.243	4.834	4.122	13.720	4.738	14.906	1.567	7.302	35.246	59.437
50	174	228	765	294	941	84	421	1.891	2.899
7.140	25.478	27.875	93.858	32.008	106.752	16.833	67.336	44.825	72.044

TAV. 20 - Famiglie residenti per ampiezza e specie di alloggio in cui dimorano

SPECIE DI ALLOGGIO	FAMIGLIE CON COMPONENTI									
	1	2	3	4	5	6	7 e più		TOTALE	
							Famiglie	Componenti	Famiglie	Componenti
FAMIGLIE CHE OCCUPANO UN'ABITAZIONE	26.071	39.617	35.863	26.098	8.586	2.637	1.187	9.030	140.059	385.068
In proprietà	13.450	22.744	19.271	14.607	5.020	1.617	690	5.211	77.399	215.192
In affitto	10.671	14.600	14.333	9.814	3.001	841	400	3.084	53.660	145.261
Ad altro titolo	1.950	2.273	2.259	1.677	565	179	97	735	9.000	24.615
FAMIGLIE CHE OCCUPANO UN ALTRO TIPO DI ALLOGGIO	5	3	3	1	—	—	—	—	12	24
FAMIGLIE IN COABITAZIONE	3.440	1.361	980	433	50	11	6	47	6.281	11.197
FAMIGLIE SENZA ABITAZIONE	45	3	3	1	2	2	2	19	58	105
TOTALE	29.561	40.984	36.849	26.533	8.638	2.650	1.195	9.096	146.410	396.394

TAV. 21 - Famiglie residenti per tipo della

TIPO DELLA FAMIGLIA	NUMERO DEI					
	1			2		
	FAMIGLIE	FIGLI CONVIVENTI		FAMIGLIE	FIGLI CONVIVENTI	
TOTALE		di cui in età inferiore a 18 anni	TOTALE		di cui in età inferiore a 18 anni	
Tipo C 1	30.464	30.464	18.671	21.183	42.366	31.377
Tipo C 2	1.297	1.297	377	425	850	368
- di cui con padre separato legalmente	143	143	108	54	108	86
Tipo C 3	4.613	4.613	1.085	1.495	2.990	1.185
- di cui con madre separata legalmente	494	494	342	247	494	373
Tipo D 2.1	2.796	2.796	1.751	2.217	4.434	3.225
Tipo D 2.2	2.308	2.308	323	794	1.588	600
Tipo D 3.1	76	76	33	49	98	60
- di cui con padre separato legalmente	9	9	8	6	12	12
Tipo D 3.2	579	579	63	128	256	71
- di cui con padre separato legalmente	20	20	14	10	20	14
Tipo D 4.1	215	215	83	108	216	109
- di cui con madre separata legalmente	22	22	16	21	42	29
Tipo D 4.2	1.151	1.151	75	216	432	104
- di cui con madre separata legalmente	21	21	10	12	24	11
TOTALE	43.499	43.499	22.461	26.615	53.230	37.099

TAV. 22 - Convivenze e componenti permanenti,

SPECIE DELLA CONVIVENZA	NUMERO CONVIVENZE	COMPONENTI					
		IN CONDIZIONE PROFESSIONALE					
		DIRIGENTI E IMPIEGATI		LAVORATORI DIPENDENTI		ALTRI	
		In complesso	di cui nella pubblica amministrazione, servizi pubblici e privati	In complesso	di cui nella pubblica amministrazione, servizi pubblici e privati	In complesso	di cui nella pubblica amministrazione, servizi pubblici e privati
Convivenze ecclesiastiche	181	295	290	192	171	14	4
Istituti di istruzione	23	82	82	9	7	2	—
Istituti assistenziali	130	67	59	22	7	—	—
Istituti e case di cura	78	13	12	28	27	—	—
Istituti di prevenzione e pena	19	1	1	30	30	—	—
Alberghi, pensioni, locande	233	9	—	35	2	12	—
Navi mercantili	—	—	—	—	—	—	—
Altre convivenze	79	61	61	237	237	—	—
TOTALE	743	528	505	553	481	28	4

TAV. 23 - Convivenze secondo il numero di componenti

SPECIE DELLA CONVIVENZA	NUMERO CONVIVENZE	COMPONENTI			da 1 a 15			da 16 a 25	
		M	F	MF	CONVIVENZE	COMPONENTI		CONVIVENZE	COMPO
						MF	M		
Convivenze ecclesiastiche	181	362	867	1.229	170	925	222	2	48
Istituti di istruzione	23	118	70	188	20	119	49	—	—
Istituti assistenziali	130	827	1.214	2.041	101	696	223	4	73
Istituti e case di cura	78	1.562	2.451	4.013	9	60	29	7	136
Istituti di prevenzione e pena	19	331	8	339	12	87	87	1	20
Alberghi, pensioni, locande	233	2.055	1.634	3.689	160	1.126	660	36	721
Navi mercantili	—	—	—	—	—	—	—	—	—
Altre convivenze	79	1.080	18	1.098	59	230	212	2	35
TOTALE	743	6.335	6.262	12.597	531	3.243	1.482	52	1.033

famiglia e numero di figli conviventi

FIGLI CONVIVENTI											
3			4			5 e più			TOTALE		
FAMIGLIE	FIGLI CONVIVENTI		FAMIGLIE	FIGLI CONVIVENTI		FAMIGLIE	FIGLI CONVIVENTI		FAMIGLIE	FIGLI CONVIVENTI	
	TOTALE	di cui in età inferiore a 18 anni		TOTALE	di cui in età inferiore a 18 anni		TOTALE	di cui in età inferiore a 18 anni		TOTALE	di cui in età inferiore a 18 anni
4.254	12.762	9.182	849	3.396	2.380	359	2.005	1.365	57.109	90.993	62.975
108	324	161	19	76	44	8	50	29	1.857	2.597	979
18	54	44	5	20	20	1	7	7	221	332	265
324	972	456	82	328	172	31	183	107	6.545	9.086	3.005
60	180	128	18	72	54	2	12	7	821	1.252	904
482	1.446	1.073	69	276	190	22	118	88	5.586	9.070	6.327
217	651	319	50	200	99	28	148	76	3.397	4.895	1.417
7	21	11	4	16	10	2	12	8	138	223	122
—	—	—	—	—	—	—	—	—	15	21	20
24	72	21	6	24	6	2	10	1	739	941	162
1	3	1	1	4	—	—	—	—	32	47	29
16	48	26	3	12	6	2	12	8	344	503	232
2	6	3	—	—	—	1	6	6	46	76	54
42	126	42	13	52	21	6	37	23	1.428	1.798	265
5	15	9	1	4	2	1	5	5	40	69	37
5.474	16.422	11.291	1.095	4.380	2.928	460	2.575	1.705	77.143	120.106	75.484

attivi e non attivi, per specie della convivenza

ATTIVI				COMPONENTI NON ATTIVI			TOTALE COMPONENTI		
IN CERCA DI PRIMA OCCUPAZIONE	TOTALE			MASCHI	FEMMINE	MASCHI E FEMMINE	MASCHI	FEMMINE	MASCHI E FEMMINE
	MASCHI	FEMMINE	MASCHI E FEMMINE						
1	46	456	502	185	374	559	231	830	1.061
—	46	47	93	6	17	23	52	64	116
4	14	79	93	448	829	1.277	462	908	1.370
1	4	38	42	307	375	682	311	413	724
—	31	—	31	71	1	72	102	1	103
—	28	28	56	5	47	52	33	75	108
—	—	—	—	—	—	—	—	—	—
—	298	—	298	6	12	18	304	12	316
6	467	648	1.115	1.028	1.655	2.683	1.495	2.303	3.798

presenti per sesso e specie della convivenza

NENTI	da 26 a 50			da 51 a 75			da 76 a 100			oltre 100		
	CONVIVENZE	COMPONENTI		CONVIVENZE	COMPONENTI		CONVIVENZE	COMPONENTI		CONVIVENZE	COMPONENTI	
		MF	M		MF	M		MF	M		MF	M
24	7	256	116	—	—	—	—	—	—	—	—	—
—	2	69	69	—	—	—	—	—	—	—	—	—
30	18	646	331	3	180	63	2	174	55	2	272	125
61	50	1.818	843	3	182	71	2	180	71	7	1.637	487
19	6	232	225	—	—	—	—	—	—	—	—	—
359	28	926	459	4	262	126	2	159	97	3	495	354
—	—	—	—	—	—	—	—	—	—	—	—	—
35	14	465	465	1	54	54	1	83	83	2	231	231
528	125	4.412	2.508	11	678	314	7	596	306	14	2.635	1.197

TAV. 24 - Abitazioni occupate per numero di occupanti,

NUMERO DI STANZE — TITOLO DI GODIMENTO	ABITAZIONI OCCUPATE					
	1	2	3	4	5	6
Abitazioni occupate	24.878	38.186	35.550	26.514	9.873	3.459
1	594	97	36	16	2	—
2	4.267	2.242	733	286	74	23
3	6.782	7.988	4.570	2.276	548	151
4	7.841	15.804	15.010	9.506	2.576	666
5	3.129	7.385	9.217	8.168	3.206	1.014
6	1.265	2.697	3.538	3.432	1.689	672
7	437	1.014	1.237	1.371	814	376
8	272	519	643	743	447	242
9 e piu'	291	440	566	716	517	315
- di cui in proprieta'	12.773	21.668	19.057	14.847	5.919	2.180
1	107	16	5	3	—	—
2	1.362	740	170	61	13	6
3	2.739	3.329	1.392	713	167	42
4	4.602	8.975	7.354	4.313	1.176	304
5	2.167	4.943	5.725	5.132	1.983	621
6	978	2.063	2.524	2.408	1.196	457
7	355	822	933	1.039	593	291
8	228	429	501	584	362	194
9 e piu'	235	351	453	594	429	265
- di cui in affitto	10.231	14.300	14.267	9.992	3.315	1.043
1	392	63	27	11	2	—
2	2.495	1.302	492	206	56	15
3	3.568	4.174	2.868	1.438	346	91
4	2.768	6.074	6.762	4.618	1.229	315
5	749	1.999	2.927	2.513	1.036	331
6	185	453	797	776	374	157
7	39	129	217	234	158	68
8	22	58	97	111	57	35
9 e piu'	13	48	80	85	57	31
Abit.occup.senza stanze esclusivam.ad altro uso	24.878	38.186	35.550	26.514	9.873	3.459
1	602	100	36	16	2	—
2	4.314	2.277	747	290	75	25
3	6.832	8.096	4.626	2.332	567	154
4	7.859	15.960	15.237	9.655	2.627	679
5	3.112	7.385	9.291	8.278	3.249	1.040
6	1.246	2.617	3.458	3.416	1.699	683
7	417	944	1.161	1.311	817	380
8	246	462	543	666	409	230
9 e piu'	250	345	451	550	428	268
- di cui in proprieta'	12.773	21.668	19.057	14.847	5.919	2.180
1	108	16	5	3	—	—
2	1.386	759	179	64	13	7
3	2.772	3.393	1.415	745	177	46
4	4.621	9.102	7.530	4.415	1.210	314
5	2.154	4.959	5.810	5.238	2.018	642
6	976	2.010	2.455	2.420	1.212	467
7	341	761	884	991	600	293
8	208	385	412	520	329	186
9 e piu'	207	283	367	451	360	225
- di cui in affitto	10.231	14.300	14.267	9.992	3.315	1.043
1	397	66	27	11	2	—
2	2.512	1.313	496	207	57	16
3	3.586	4.210	2.890	1.458	355	90
4	2.761	6.096	6.807	4.649	1.243	316
5	736	1.981	2.915	2.519	1.038	336
6	175	427	781	752	365	157
7	32	124	201	227	159	71
8	20	44	89	97	55	30
9 e piu'	12	39	61	72	41	27
Abit.occ.senza stanze esclus.altro uso e cucine	24.878	38.186	35.550	26.514	9.873	3.459
1	3.176	1.200	383	139	33	18
2	6.994	6.919	3.239	1.488	367	111
3	8.548	16.379	15.220	9.442	2.441	604
4	3.747	8.625	10.244	8.722	3.320	1.028
5	1.405	3.145	4.123	4.023	1.964	785
6	494	1.111	1.332	1.494	902	422
7	252	427	537	633	411	215
8	127	211	279	315	247	148
9 e piu'	135	169	193	258	188	128
- di cui in proprieta'	12.773	21.668	19.057	14.847	5.919	2.180
1	945	402	109	35	3	6
2	2.624	2.735	873	409	112	35
3	4.717	8.855	7.165	4.145	1.060	264
4	2.579	5.726	6.202	5.324	1.997	607
5	1.068	2.395	2.914	2.860	1.409	547
6	410	891	1.011	1.113	656	319
7	212	351	398	498	325	169
8	102	179	241	263	202	125
9 e piu'	116	134	144	200	155	108
- di cui in affitto	10.231	14.300	14.267	9.992	3.315	1.043
1	1.873	655	224	92	27	10
2	3.836	3.714	2.120	979	226	65
3	3.321	6.741	7.151	4.756	1.224	289
4	909	2.410	3.433	2.845	1.124	358
5	218	545	946	882	427	180
6	41	152	231	272	181	82
7	20	43	99	89	59	32
8	8	18	24	33	26	12
9 e piu'	5	22	39	44	21	15

numero di stanze e titolo di godimento

DA PERSONE				TOTALE			
7	8	9 e più		ABITAZIONI	STANZE	OCCUPANTI	
		ABITAZIONI	OCCUPANTI			FAMIGLIE	COMPONENTI
1.029	330	240	2.343	140.059	628.487	146.337	396.261
—	—	1	9	746	746	774	979
5	2	1	10	7.633	15.266	7.763	12.663
31	14	8	81	22.368	67.104	22.916	49.628
146	37	25	255	51.611	206.444	53.364	140.952
244	63	38	363	32.464	162.320	34.244	102.911
210	79	40	372	13.622	81.732	14.574	45.952
146	42	24	230	5.461	38.227	5.921	19.574
103	33	26	255	3.028	24.224	3.328	11.138
144	60	77	768	3.126	32.424	3.453	12.464
640	184	131	1.272	77.399	374.889	81.417	222.567
—	—	—	—	131	131	133	166
—	1	—	—	2.353	4.706	2.393	3.705
9	2	1	11	8.394	25.182	8.639	17.602
58	14	7	72	26.803	107.212	27.764	70.160
140	29	15	138	20.755	103.775	21.942	64.747
141	45	20	183	9.832	58.992	10.543	32.560
106	28	17	158	4.184	29.288	4.551	14.789
73	23	16	159	2.410	19.280	2.643	8.753
113	42	55	551	2.537	26.323	2.809	10.085
310	112	90	890	53.660	213.484	55.504	148.389
—	—	1	9	496	496	518	662
5	1	1	10	4.573	9.146	4.659	7.822
21	10	7	70	12.523	37.569	12.786	28.845
75	21	16	163	21.878	87.512	22.569	62.565
88	28	22	216	9.693	48.465	10.176	31.802
51	24	12	115	2.829	16.974	2.995	10.062
29	10	7	72	891	6.237	951	3.437
18	8	9	86	415	3.320	462	1.644
23	10	15	149	362	3.765	388	1.550
1.029	330	240	2.343	140.059	621.824	146.337	396.261
1	—	1	9	758	758	787	1.000
5	2	1	10	7.736	15.472	7.865	12.855
31	14	8	81	22.660	67.980	23.222	50.399
149	37	25	255	52.228	208.912	54.014	142.913
256	67	41	390	32.719	163.595	34.535	104.070
216	75	39	363	13.449	80.694	14.394	45.586
150	44	24	230	5.248	36.736	5.702	19.029
92	33	27	266	2.708	21.664	2.995	10.062
129	58	74	739	2.553	26.013	2.823	10.347
640	184	131	1.272	77.399	369.902	81.417	222.567
—	—	—	—	133	133	135	174
—	1	—	—	2.409	4.818	2.449	3.812
9	2	1	11	8.560	25.680	8.816	18.034
61	14	7	72	27.274	109.096	28.256	71.620
149	32	18	165	21.020	105.100	22.240	65.860
144	42	19	174	9.745	58.470	10.452	32.421
107	30	16	149	4.023	28.161	4.382	14.375
68	23	18	179	2.149	17.192	2.376	7.894
101	40	52	522	2.086	21.252	2.311	8.377
310	112	90	890	53.660	212.343	55.504	148.389
—	—	1	9	504	504	527	673
5	1	1	10	4.608	9.216	4.693	7.888
21	10	7	70	12.627	37.881	12.892	29.120
75	21	16	163	21.984	87.936	22.685	62.937
90	29	22	216	9.666	48.330	10.146	31.803
52	23	12	115	2.744	16.464	2.908	9.810
33	10	8	81	865	6.055	928	3.404
13	8	8	77	364	2.912	405	1.450
21	10	15	149	298	3.045	320	1.304
1.029	330	240	2.343	140.059	503.404	146.337	396.261
3	—	1	9	4.953	4.953	5.040	7.584
19	14	7	69	19.158	38.316	19.579	39.316
138	33	22	222	52.827	158.481	54.545	142.015
255	70	42	404	36.053	144.212	37.939	112.134
228	75	43	401	15.791	78.955	16.912	53.283
160	45	26	253	5.986	35.916	6.492	21.463
95	35	27	270	2.632	18.424	2.897	9.809
63	26	27	270	1.443	11.544	1.602	5.688
68	32	45	445	1.216	12.603	1.331	4.969
640	184	131	1.272	77.399	302.917	81.417	222.567
—	—	—	—	1.501	1.501	1.519	2.274
5	2	—	—	6.795	13.590	6.980	13.170
54	12	5	50	26.277	78.831	27.190	67.910
140	34	21	198	22.630	90.520	23.849	69.010
155	42	22	202	11.412	57.060	12.270	37.990
114	30	14	131	4.558	27.348	4.946	16.040
67	24	18	181	2.062	14.434	2.269	7.581
49	16	19	192	1.196	9.568	1.325	4.658
55	24	32	318	968	10.065	1.069	3.934
310	112	90	890	53.660	168.515	55.504	148.389
2	—	1	9	2.884	2.884	2.947	4.441
13	10	7	69	10.970	21.940	11.174	23.300
73	20	15	152	23.590	70.770	24.299	65.957
97	29	20	197	11.225	44.900	11.769	36.284
54	24	14	136	3.290	16.450	3.478	11.595
34	11	10	101	1.014	6.084	1.092	3.950
17	7	9	89	375	2.625	409	1.510
10	5	6	59	142	1.136	160	619
10	6	8	78	170	1.726	176	733

TAV. 25 - Abitazioni occupate per numero di stanze, numero di famiglie, figura giuridica

NUMERO FAMIGLIE — FIGURA GIURIDICA DEL PROPRIETARIO — EPOCA DI COSTRUZIONE E TITOLO DI GODIMENTO — NUMERO SERVIZI INSTALLATI	ABITAZIONI					
	1	2	3	4	5	6
ABITAZIONI OCCUPATE	746	7.633	22.368	51.611	32.464	13.622
- Da una famiglia						
- numero	729	7.510	21.835	49.911	30.729	12.712
- componenti	927	12.305	47.687	134.116	95.033	41.580
- Da due famiglie						
- numero	13	116	518	1.653	1.690	873
- componenti	33	333	1.861	6.623	7.652	4.146
- Da tre e più famiglie						
- numero	4	7	15	47	45	37
- componenti	19	25	80	213	226	226
Figura giuridica del proprietario						
- Persona fisica	663	6.770	19.760	47.206	30.116	12.943
- Impresa bancaria o assicuratrice	3	21	95	143	101	36
- Altra impresa: di costruzioni, immobiliare, industriale, commerciale, ecc.	10	61	237	527	334	121
- Cooperativa edilizia di abitazione	—	42	121	445	465	134
- a proprietà individuale	—	19	56	196	270	102
- a proprietà indivisa	—	23	65	249	195	32
- Stato, Regioni, Provincie, Comuni	32	268	473	684	345	89
- Enti previdenziali (INPS, INPDAl, ecc.)	9	16	36	125	54	17
- Istituto autonomo case popolari (IACP)	7	333	1.371	2.060	728	137
- Altro proprietario	22	122	275	421	321	145
Epoca di costruzione						
Prima del 1919	376	2.919	5.322	7.110	4.360	2.725
- di cui in proprietà	59	947	2.059	3.673	2.443	1.695
1919 - 1945	100	1.181	2.963	4.430	2.700	1.447
- di cui in proprietà	20	357	1.007	2.143	1.451	942
1946 - 1960	85	1.388	5.626	11.304	5.559	2.230
- di cui in proprietà	15	385	1.915	5.661	3.315	1.580
1961 - 1971	72	1.156	5.562	17.388	9.951	3.690
- di cui in proprietà	19	367	2.144	8.723	6.490	2.807
1972 - 1975	50	445	1.424	5.775	4.837	1.854
- di cui in proprietà	9	138	610	3.197	3.324	1.451
1976 - 1980	59	505	1.377	5.233	4.713	1.530
- di cui in proprietà	9	143	606	3.149	3.465	1.233
Dopo il 1980	4	39	94	371	344	146
- di cui in proprietà	—	16	53	257	267	124
Numero di servizi installati						
Acqua potabile, gabinetto, bagno, elettricità, riscaldamento	366	4.999	18.990	48.285	31.068	12.849
Acqua potabile, gabinetto, bagno, elettricità	4	11	31	45	18	15
Acqua potabile, gabinetto, bagno	—	—	—	—	—	—
Acqua potabile, gabinetto, elettricità	20	18	24	17	6	7
Acqua potabile, gabinetto	4	2	1	1	—	—
Acqua potabile, elettricità	1	13	4	9	3	2
Gabinetto, elettricità	6	5	4	1	2	—
Altre combinazioni	343	2.583	3.312	3.251	1.366	748
Solo acqua potabile	—	1	—	—	—	—
Solo gabinetto	2	—	1	1	—	1
Solo elettricità	—	—	1	—	1	—
Nessun servizio	—	1	—	1	—	—

del proprietario, epoca di costruzione e titolo di godimento, numero di servizi installati

CON STANZE				TOTALE			
7	8	9 e più		ABITAZIONI	STANZE	OCCUPANTI	
		ABITAZIONI	STANZE			FAMIGLIE	COMPONENTI
5.461	3.028	3.126	32.424	140.059	628.487	146.337	396.261
5.032	2.755	2.841	29.475	134.054	597.554	134.054	—
17.428	9.738	10.906	—	—	—	—	369.720
400	250	248	2.534	5.761	29.433	11.522	—
1.983	1.254	1.304	—	—	—	—	25.189
29	23	37	415	244	1.500	761	—
163	146	254	—	—	—	—	1.352
5.258	2.907	2.973	30.782	128.596	581.389	134.391	362.768
12	5	8	83	424	1.830	439	1.189
53	31	22	254	1.396	6.220	1.437	4.251
21	13	11	116	1.252	5.723	1.301	3.998
17	11	9	95	680	3.254	709	2.198
4	2	2	21	572	2.469	592	1.800
25	9	14	153	1.939	7.382	2.009	5.288
4	5	6	59	272	1.148	282	743
8	2	4	42	4.650	17.602	4.870	13.851
80	56	88	935	1.530	7.193	1.608	4.173
1.464	876	1.077	11.429	26.229	117.455	27.399	67.256
973	610	781	8.381	13.240	65.279	13.898	33.531
729	515	418	4.272	14.483	64.748	15.210	38.443
505	394	326	3.345	7.145	35.266	7.550	18.691
860	467	429	4.381	27.948	120.267	29.279	74.706
672	371	346	3.483	14.260	66.384	15.029	37.672
1.200	596	609	6.293	40.224	179.978	42.073	118.890
984	523	555	5.734	22.612	108.175	23.894	67.910
618	289	311	3.162	15.603	73.421	16.242	48.775
529	255	275	2.781	9.788	48.753	10.267	31.577
542	260	258	2.655	14.477	67.406	15.000	44.903
476	234	233	2.398	9.548	47.034	9.939	30.667
48	25	24	232	1.095	5.212	1.134	3.288
45	23	21	201	806	3.998	840	2.519
5.182	2.812	2.975	30.851	127.526	582.529	133.431	369.684
7	6	5	57	142	633	144	347
—	—	—	—	—	—	—	—
4	2	—	—	98	312	102	181
1	—	—	—	9	22	9	12
—	1	—	—	33	110	34	57
—	—	—	—	18	42	18	29
267	206	146	1.516	12.222	44.800	12.588	25.937
—	1	—	—	2	10	2	2
—	—	—	—	5	15	5	8
—	—	—	—	2	8	2	2
—	—	—	—	2	6	2	2

TAV. 26 - Abitazioni occupate per tipo di fabbricato,

NUMERO STANZE — EPOCA DI COSTRUZIONE — SERVIZI INSTALLATI	FABBRICATO UTILIZZATO ESCLUSIVAMENTE AD USO ABITATIVO PER NUMERO DI ABITAZIONI						TOTALE
	1	2	da 3 a 8	da 9 a 15	da 16 a 30	31 e più	
ABITAZIONI	24.519	18.579	34.439	16.413	10.176	3.864	107.990
STANZE	126.463	85.349	142.320	66.491	41.473	15.823	477.919
FAMIGLIE	26.141	19.532	35.688	16.934	10.482	3.972	112.749
OCCUPANTI	71.398	52.723	93.183	46.046	28.443	11.073	302.866
Numero stanze							
1	58	81	290	55	51	14	549
2	981	1.024	2.371	798	452	237	5.863
3	2.452	2.498	6.264	3.339	1.999	721	17.273
4	6.683	5.823	14.312	7.845	4.809	1.650	41.122
5	5.851	5.331	7.839	3.347	2.242	1.001	25.611
6	3.920	2.406	2.358	727	432	173	10.016
7	1.996	761	585	191	112	38	3.683
8	1.251	339	229	60	37	19	1.935
9 e più	1.327	316	191	51	42	11	1.938
Epoca di costruzione							
Prima del 1919	7.435	2.935	5.432	642	124	19	16.587
1919 - 1945	3.405	2.044	4.120	576	211	222	10.578
1946 - 1960	3.445	3.673	7.895	4.208	2.358	659	22.238
1961 - 1971	5.038	5.339	8.928	6.017	4.563	1.694	31.579
1972 - 1975	2.505	2.421	4.207	2.441	1.352	501	13.427
1976 - 1980	2.422	1.977	3.640	2.423	1.478	726	12.666
Dopo il 1980	269	190	217	106	90	43	915
Servizi installati							
Acqua potabile	24.257	18.521	34.354	16.403	10.168	3.861	107.564
Gabinetto	23.667	18.377	34.253	16.379	10.150	3.855	106.681
Bagno	21.249	17.258	31.703	16.022	10.048	3.822	100.102
Elettricità	24.450	18.566	34.404	16.409	10.176	3.861	107.866
Riscaldamento	24.425	18.549	34.369	16.396	10.170	3.861	107.770

numero di stanze, epoca di costruzione, servizi installati

FABBRICATO UTILIZZATO PREVALENTEMENTE AD USO ABITATIVO PER NUMERO DI ABITAZIONI							FABBRICATO UTILIZZATO PREVALENTE- MENTE AD USO NON ABITATIVO	FABBRICATO RURALE
1	2	da 3 a 8	da 9 a 15	da 16 a 30	31 e più	TOTALE		
3.470	2.727	6.535	3.285	3.094	1.818	20.929	1.966	9.174
19.795	13.247	26.896	13.465	12.691	7.292	93.386	9.388	47.794
3.724	2.904	6.811	3.390	3.156	1.859	21.844	2.054	9.690
11.246	8.164	16.939	8.804	8.368	4.905	58.426	6.136	28.833
8	14	72	27	13	5	139	23	35
94	130	601	214	116	85	1.240	97	433
289	374	1.436	662	652	422	3.835	292	968
724	768	2.312	1.363	1.494	849	7.510	622	2.357
856	716	1.286	716	542	348	4.464	478	1.911
552	380	480	194	191	73	1.870	226	1.510
349	149	195	69	52	19	833	88	857
229	92	78	29	21	10	459	57	577
369	104	75	11	13	7	579	83	526
1.024	585	2.121	486	147	20	4.383	457	4.802
545	379	832	164	30	39	1.989	240	1.676
600	586	1.448	765	641	354	4.394	346	970
724	694	1.444	1.294	1.893	1.228	7.277	522	846
288	264	390	257	230	118	1.547	199	430
262	196	278	297	137	52	1.222	182	407
27	23	22	22	16	7	117	20	43
3.429	2.717	6.524	3.282	3.091	1.817	20.860	1.958	8.998
3.382	2.708	6.496	3.269	3.084	1.813	20.752	1.950	8.612
3.107	2.551	5.746	3.084	3.019	1.803	19.310	1.842	6.981
3.465	2.723	6.529	3.282	3.091	1.818	20.908	1.966	9.119
3.455	2.724	6.526	3.280	3.090	1.814	20.889	1.960	9.124

TAV. 27 - Abitazioni occupate per servizi installati, numero di occupanti,

NUMERO OCCUPANTI — NUMERO STANZE — TITOLO DI GODIMENTO — FIGURA GIURIDICA DEL PROPRIETARIO ED EPOCA DI COSTRUZIONE	TOTALE ABITAZIONI	ACQUA POTABILE				
		DI ACQUEDOTTO			DI POZZO O CISTERNA	TOTALE
		Nell'abitazione	Fuori dell'abitazione	TOTALE		
ABITAZIONI OCCUPATE	140.059	121.376	1.238	122.614	16.766	139.380
STANZE	628.487	533.035	5.236	538.271	87.393	625.664
FAMIGLIE	146.337	126.360	1.298	127.658	17.964	145.622
OCCUPANTI	396.261	337.941	3.172	341.113	53.486	394.599
Numero occupanti						
1	24.878	22.106	364	22.470	2.156	24.626
2	38.186	33.715	306	34.021	4.017	38.038
3	35.550	31.000	269	31.269	4.173	35.442
4	26.514	22.778	177	22.955	3.454	26.409
5	9.873	8.070	71	8.141	1.696	9.837
6	3.459	2.613	36	2.649	788	3.437
7	1.029	726	11	737	285	1.022
8	330	221	3	224	106	330
9 e più	240	147	1	148	91	239
Numero stanze						
1	746	636	45	681	32	713
2	7.633	6.868	156	7.024	525	7.549
3	22.368	20.378	210	20.588	1.664	22.252
4	51.611	46.418	398	46.816	4.602	51.418
5	32.464	28.084	209	28.293	4.041	32.334
6	13.622	10.821	105	10.926	2.624	13.550
7	5.461	3.921	52	3.973	1.466	5.439
8	3.028	2.142	29	2.171	843	3.014
9 e più	3.126	2.108	34	2.142	969	3.111
Titolo di godimento						
Proprietà	77.399	66.549	722	67.271	9.726	76.997
Affitto	53.660	48.056	408	48.464	4.985	53.449
Altro titolo	9.000	6.771	108	6.879	2.055	8.934
Figura giuridica del proprietario ed epoca di costruzione						
Persona fisica	128.596	110.969	1.165	112.134	15.812	127.946
Prima del 1919	24.806	18.363	511	18.874	5.567	24.441
1919 - 1945	13.316	10.956	157	11.113	2.104	13.217
1946 - 1960	24.588	22.270	114	22.384	2.143	24.527
1961 - 1971	37.459	34.291	202	34.493	2.911	37.404
1972 - 1975	14.620	12.992	88	13.080	1.507	14.587
1976 - 1980	12.820	11.250	86	11.336	1.449	12.785
Dopo il 1980	987	847	7	854	131	985
Imprese	1.820	1.493	11	1.504	310	1.814
Prima del 1919	239	186	1	187	51	238
1919 - 1945	163	138	—	138	21	159
1946 - 1960	355	313	2	315	40	355
1961 - 1971	508	381	2	383	125	508
1972 - 1975	252	205	5	210	42	252
1976 - 1980	280	249	1	250	29	279
Dopo il 1980	23	21	—	21	2	23
Cooperative edilizie a proprietà individuale e indivisa	1.252	1.193	9	1.202	47	1.249
Prima del 1919	75	53	1	54	20	74
1919 - 1945	28	22	1	23	4	27
1946 - 1960	165	162	—	162	3	165
1961 - 1971	211	206	1	207	3	210
1972 - 1975	189	183	—	183	6	189
1976 - 1980	534	518	5	523	11	534
Dopo il 1980	50	49	1	50	—	50
Stato, Regioni, Province, Comuni, IACP	6.589	6.246	39	6.285	291	6.576
Prima del 1919	474	395	9	404	68	472
1919 - 1945	762	711	4	715	44	759
1946 - 1960	2.524	2.420	11	2.431	88	2.519
1961 - 1971	1.662	1.615	7	1.622	37	1.659
1972 - 1975	415	392	2	394	21	415
1976 - 1980	729	693	6	699	30	729
Dopo il 1980	23	20	—	20	3	23
Enti previdenziali	272	249	3	252	20	272
Prima del 1919	34	21	1	22	12	34
1919 - 1945	23	21	—	21	2	23
1946 - 1960	102	97	—	97	5	102
1961 - 1971	99	96	2	98	1	99
1972 - 1975	10	10	—	10	—	10
1976 - 1980	4	4	—	4	—	4
Dopo il 1980	—	—	—	—	—	—
Altro proprietario	1.530	1.226	11	1.237	286	1.523
Prima del 1919	601	422	8	430	166	596
1919 - 1945	191	154	1	155	34	189
1946 - 1960	214	189	—	189	25	214
1961 - 1971	285	253	1	254	31	285
1972 - 1975	117	106	1	107	10	117
1976 - 1980	110	92	—	92	18	110
Dopo il 1980	12	10	—	10	2	12

numero di stanze, titolo di godimento, figura giuridica del proprietario ed epoca di costruzione

GABINETTO								BAGNO	ELETTRICITÀ	RISCALDAMENTO	
Nell'abitazione				Fuori dell'abitazione		TOTALE				Impianto fisso	Con apparecchi singoli
1	2 o più	TOTALE	di cui con scarico	TOTALE	di cui con scarico	Numero	di cui con scarico				
110.141	20.288	130.429	126.400	7.566	4.059	137.995	130.459	128.235	139.859	91.279	48.464
471.300	120.780	592.080	575.013	28.384	14.308	620.464	589.321	585.838	627.691	421.173	206.138
114.874	21.493	136.367	132.191	7.850	4.228	144.217	136.419	134.174	146.130	95.354	50.660
304.436	70.280	374.716	363.863	17.097	9.142	391.813	373.005	371.757	395.842	269.154	126.454
19.623	1.403	21.026	20.200	2.974	1.629	24.000	21.829	19.608	24.782	11.987	12.740
31.989	3.576	35.565	34.423	2.057	1.071	37.622	35.494	34.884	38.142	23.957	14.156
28.572	5.503	34.075	33.083	1.170	614	35.245	33.697	33.965	35.524	25.837	9.674
19.716	5.860	25.576	24.852	766	436	26.342	25.288	25.555	26.495	19.803	6.676
6.842	2.596	9.438	9.198	354	191	9.792	9.389	9.461	9.862	6.814	3.049
2.364	913	3.277	3.199	145	66	3.422	3.265	3.275	3.456	2.095	1.357
666	295	961	944	54	24	1.015	968	967	1.029	552	476
224	78	302	295	20	7	322	302	302	329	141	189
145	64	209	206	26	21	235	227	218	240	93	147
439	11	450	410	247	177	697	587	374	730	261	448
5.665	37	5.702	5.451	1.556	1.003	7.258	6.454	5.039	7.601	2.726	4.855
19.714	277	19.991	19.136	1.944	1.132	21.935	20.268	19.091	22.331	11.401	10.901
46.218	2.797	49.015	47.490	1.929	911	50.944	48.401	48.537	51.550	35.632	15.900
23.739	7.572	31.311	30.502	900	418	32.211	30.920	31.219	32.439	24.638	7.796
8.729	4.232	12.961	12.674	507	204	13.468	12.878	12.930	13.609	9.425	4.172
2.991	2.208	5.199	5.071	204	88	5.403	5.159	5.213	5.456	3.466	1.983
1.505	1.324	2.829	2.755	149	63	2.978	2.818	2.832	3.019	1.730	1.288
1.141	1.830	2.971	2.911	130	63	3.101	2.974	3.000	3.124	2.000	1.121
56.843	15.853	72.696	70.567	3.231	1.439	75.927	72.006	72.097	77.275	53.807	23.436
45.997	3.411	49.408	47.696	3.801	2.364	53.209	50.060	47.898	53.603	31.962	21.567
7.301	1.024	8.325	8.137	534	256	8.859	8.393	8.240	8.981	5.510	3.461
100.319	19.006	119.325	115.695	7.266	3.865	126.591	119.560	117.407	128.409	84.599	43.709
17.127	1.510	18.637	17.990	4.904	2.480	23.541	20.470	17.436	24.692	5.137	19.518
10.568	992	11.560	11.165	1.409	829	12.969	11.994	11.143	12.291	4.840	8.418
21.944	1.962	23.906	23.164	511	289	24.417	23.453	23.693	24.568	16.199	8.357
31.736	5.415	37.151	36.106	193	118	37.344	36.224	37.128	37.449	33.180	4.252
10.280	4.174	14.454	14.060	120	73	14.574	14.133	14.418	14.613	13.057	1.555
8.095	4.544	12.639	12.254	123	72	12.762	12.326	12.614	12.811	11.353	1.458
569	409	978	956	6	4	984	960	975	985	833	151
1.397	365	1.762	1.716	54	40	1.816	1.756	1.721	1.818	1.414	403
183	19	202	191	34	25	236	216	178	238	82	157
134	15	149	142	14	10	163	152	140	162	60	103
315	36	351	344	4	3	355	347	345	355	273	81
403	105	508	498	—	—	508	498	505	508	474	34
177	72	249	242	2	2	251	244	250	252	233	18
171	109	280	277	—	—	280	277	280	280	269	10
14	9	23	22	—	—	23	22	23	23	23	—
937	283	1.220	1.186	26	12	1.246	1.198	1.211	1.250	1.100	151
47	4	51	49	20	9	71	58	48	73	10	65
22	2	24	24	4	1	28	25	21	28	10	18
139	23	162	157	2	2	164	159	160	165	136	29
155	56	211	206	—	—	211	206	210	211	198	13
87	102	189	180	—	—	189	180	189	189	181	8
440	93	533	521	—	—	533	521	533	534	515	18
47	3	50	49	—	—	50	49	50	50	50	—
6.099	354	6.453	6.192	119	92	6.572	6.284	6.284	6.582	3.155	3.418
354	23	377	363	92	73	469	436	337	470	137	330
722	17	739	705	19	13	758	718	697	762	241	519
2.501	19	2.520	2.409	2	1	2.522	2.410	2.438	2.523	612	1.909
1.546	113	1.659	1.610	1	1	1.660	1.611	1.661	1.661	1.128	534
306	101	407	387	5	4	412	391	406	415	349	64
648	80	728	695	—	—	728	695	722	728	666	61
22	1	23	23	—	—	23	23	23	23	22	1
218	41	259	247	10	5	269	252	261	272	210	60
20	3	23	22	10	5	33	27	25	34	9	25
22	1	23	23	—	—	23	23	22	23	8	15
83	18	101	96	—	—	101	96	102	102	84	17
80	18	98	93	—	—	98	93	98	99	95	3
9	1	10	9	—	—	10	9	10	10	10	—
4	—	4	4	—	—	4	4	4	4	4	—
—	—	—	—	—	—	—	—	—	—	—	—
1.171	239	1.410	1.364	91	45	1.501	1.409	1.351	1.528	801	723
462	54	516	496	70	33	586	529	469	599	136	461
156	15	171	165	12	7	183	172	166	191	65	126
179	25	204	198	6	2	210	200	199	214	135	78
225	57	282	276	1	1	283	277	283	285	253	31
72	45	117	112	—	—	117	112	113	117	104	13
70	38	108	106	2	2	110	108	109	110	99	11
7	5	12	11	—	—	12	11	12	12	9	3

TAV. 28 - Abitazioni occupate per numero di stanze e numero

FAMIGLIE PER NUMERO DI COMPONENTI E CONDIZIONE OCCUPAZIONALE	ABITAZIONI					
	1	2	3	4	5	6
Famiglie con 1 componente	610	4.350	7.003	8.242	3.364	1.386
- Non occupato	377	3.462	5.436	6.225	2.405	986
- Occupato	233	888	1.567	2.017	959	400
Famiglie con 2 componenti	88	2.199	8.025	16.242	7.924	2.937
- Tutti non occupati	28	1.322	4.452	7.833	3.475	1.306
- Uno occupato	43	625	2.426	5.472	2.971	1.133
- Tutti occupati	17	252	1.147	2.937	1.478	498
Famiglie con 3 componenti	33	717	4.499	14.976	9.380	3.650
- Tutti non occupati	5	53	378	1.235	781	329
- Uno occupato	14	372	2.093	6.468	4.123	1.542
- Due occupati	13	266	1.809	6.581	4.021	1.534
- Tutti occupati	1	26	219	692	455	245
Famiglie con 4 componenti	14	280	2.214	9.268	8.039	3.430
- Tutti non occupati	2	14	64	213	167	83
- Uno occupato	8	141	1.024	4.047	3.310	1.354
- Due occupati	4	104	881	4.008	3.648	1.493
- Tre occupati	—	18	205	867	776	413
- Tutti occupati	—	3	40	133	138	87
Famiglie con 5 componenti	1	62	486	2.220	2.759	1.465
- Tutti non occupati	—	1	14	37	38	15
- Uno occupato	1	31	209	816	947	501
- Due occupati	—	21	150	901	1.205	633
- Tre occupati	—	9	82	372	453	235
- Quattro occupati	—	—	29	86	101	72
- Tutti occupati	—	—	2	8	15	9
Famiglie con 6 e più componenti	—	25	141	663	998	754
Numero componenti	—	160	902	4.206	6.347	4.893
Famiglie con tutti i componenti non occupati	—	—	2	7	7	3
Numero componenti	—	—	14	44	42	19
Famiglie con componenti parte occupati e parte non occupati	—	25	139	656	991	751
Numero componenti	—	160	888	4.162	6.305	4.874
Famiglie con tutti i componenti occupati	—	—	—	—	—	—
Numero componenti	—	—	—	—	—	—
TOTALE	746	7.633	22.368	51.611	32.464	13.622

dei componenti delle famiglie secondo la condizione occupazionale

CON STANZE				TOTALE			
7	8	9 e più		ABITAZIONI	STANZE	OCCUPANTI	
		ABITAZIONI	STANZE			FAMIGLIE	COMPONENTI
499	292	325	3.457	26.071	97.709	26.071	26.071
334	200	195	1.982	19.620	72.370	19.620	19.620
165	92	130	1.475	6.451	25.339	6.451	6.451
1.106	604	492	5.019	39.617	168.364	39.617	79.234
465	248	180	1.842	19.309	79.652	19.309	38.618
453	266	211	2.145	13.600	59.556	13.600	27.200
188	90	101	1.032	6.708	29.156	6.708	13.416
1.305	674	629	6.518	35.863	164.713	35.863	107.589
129	56	60	615	3.026	14.030	3.026	9.078
534	308	233	2.356	15.687	71.334	15.687	47.061
554	263	268	2.848	15.309	70.435	15.309	45.927
88	47	68	699	1.841	8.914	1.841	5.523
1.376	759	718	7.392	26.098	128.159	26.098	104.392
42	30	13	128	628	3.069	628	2.512
522	257	267	2.740	10.930	52.674	10.930	43.720
607	336	306	3.166	11.387	56.188	11.387	45.548
170	112	117	1.195	2.678	13.758	2.678	10.712
35	24	15	163	475	2.470	475	1.900
724	394	475	4.858	8.586	46.126	8.586	42.930
11	5	4	41	125	630	125	625
259	140	155	1.569	3.059	16.197	3.059	15.295
285	150	185	1.902	3.530	19.016	3.530	17.650
129	68	93	957	1.441	7.831	1.441	7.205
37	29	37	378	391	2.237	391	1.955
3	2	1	11	40	215	40	200
451	305	487	5.180	3.824	23.416	3.824	—
2.933	2.035	3.376	—	—	—	—	24.852
6	1	3	47	29	184	29	—
39	7	19	—	—	—	—	184
445	303	484	5.133	3.794	23.224	3.794	—
2.894	2.022	3.357	—	—	—	—	24.662
—	1	—	—	1	8	1	—
—	6	—	—	—	—	—	6
5.461	3.028	3.126	32.424	140.059	628.487	140.059	385.068

TAV. 29 - Abitazioni non occupate per numero di stanze, motivo della non occupazione, tipo di fabbricato, figura giuridica del proprietario ed epoca di costruzione

MOTIVO DELLA NON OCCUPAZIONE — TIPO DI FABBRICATO — FIGURA GIURIDICA DEL PROPRIETARIO — EPOCA DI COSTRUZIONE	ABITAZIONI CON STANZE										TOTALE	
	1	2	3	4	5	6	7	8	9 e più		ABITAZIONI	STANZE
									ABITAZIONI	STANZE		
ABITAZIONI NON OCCUPATE	721	3.629	6.476	10.567	5.670	2.554	956	726	735	7.884	32.034	133.733
Motivo della non occupazione												
- Disponibile per la vendita o l'affitto	142	584	1.010	1.709	892	322	100	77	61	687	4.897	19.571
- Utilizzabile per vacanza	116	1.301	2.797	4.418	2.311	1.102	458	346	372	3.971	13.221	56.893
- Utilizzabile per lavoro	139	392	589	957	607	347	142	114	108	1.086	3.395	14.627
- Altro motivo	324	1.352	2.080	3.483	1.860	783	256	189	194	2.140	10.521	42.642
Tipo di fabbricato in cui è situata l'abitazione												
Utilizzato esclusivamente ad uso abitativo	496	2.497	4.681	7.761	4.137	1.738	651	469	500	5.342	22.930	95.341
- Con 1 abitazione	66	832	1.910	3.421	1.978	1.085	485	373	362	3.827	10.512	47.750
- Con 2 abitazioni	20	304	720	1.271	801	278	103	66	91	979	3.654	15.773
- Da 3 a 8 abitazioni	220	859	1.332	1.858	850	290	43	27	44	508	5.523	20.381
- Da 9 a 15 abitazioni	67	202	408	700	305	67	8	2	3	28	1.762	6.522
- Da 16 a 30 abitazioni	110	187	213	371	138	11	12	1	—	—	1.043	3.455
- Con 31 e più abitazioni	13	113	98	140	65	7	—	—	—	—	436	1.460
Utilizzato prevalentemente ad uso abitativo	111	489	824	1.181	547	205	91	63	71	771	3.582	14.162
- Con 1 abitazione	14	88	167	266	151	100	40	36	37	414	899	4.092
- Con 2 abitazioni	6	39	98	145	76	37	20	17	9	94	447	1.930
- Da 3 a 8 abitazioni	46	239	291	358	169	40	19	8	23	243	1.193	4.354
- Da 9 a 15 abitazioni	32	53	98	143	69	18	6	1	2	20	422	1.527
- Da 16 a 30 abitazioni	7	39	102	185	55	10	5	1	—	—	404	1.509
- Con 31 e più abitazioni	6	31	68	84	27	—	1	—	—	—	217	750
Utilizzato prevalentemente ad uso non abitativo	64	162	212	269	160	98	33	36	24	304	1.058	4.311
Rurale	50	481	759	1.356	826	513	181	158	140	1.467	4.464	19.919
Figura giuridica del proprietario												
- Persona fisica	657	3.409	6.167	10.037	5.344	2.404	908	691	670	7.077	30.287	126.229
- Imprese	30	85	113	247	148	76	20	10	22	274	751	3.217
- Cooperative edilizie a proprietà individuale e indivisa	3	5	22	28	48	26	2	—	—	—	134	601
- Stato, Regioni, Provincie, Comuni, IACP	23	83	94	106	35	13	3	4	8	100	369	1.301
- Enti previdenziali	—	2	3	10	4	1	—	—	1	10	21	89
- Altro proprietario	8	45	77	139	91	34	23	21	34	423	472	2.296
Epoca di costruzione												
Fino al 1945	382	2.131	3.362	4.433	2.184	1.231	504	429	459	4.973	15.115	62.701
- di cui utilizzabili per vacanza	50	701	1.366	1.803	843	455	197	164	224	2.484	5.803	24.882
1946-1971	113	677	1.571	2.917	1.382	528	179	138	103	1.092	7.608	31.375
- di cui utilizzabili per vacanza	13	208	624	1.160	629	289	110	81	57	560	3.171	13.798
Dopo il 1971	181	705	1.362	2.947	2.008	748	261	154	158	1.657	8.524	36.709
- di cui utilizzabili per vacanza	46	369	774	1.403	822	348	146	99	85	857	4.092	17.587
Epoca non indicata	45	116	181	270	96	47	12	5	15	162	787	2.948
- di cui utilizzabili per vacanza	7	23	33	52	17	10	5	2	6	70	155	626

TAV. 30 - Occupati per settore di attività economica, luogo di lavoro, tempo impiegato e mezzo utilizzato**A — AGRICOLTURA, CACCIA, FORESTE E PESCA**

LUOGO DI LAVORO — TEMPO IMPIEGATO (minuti)	MEZZO UTILIZZATO								TOTALE	di cui persone che hanno effettuato più di uno spostamento
	NESSUN MEZZO (a piedi)	FERROVIA, TRAM, METROPOLITANA, ALTRO MEZZO PUBBLICO SU ROTAIA	AUTOBUS, FILOBUS, CORRIERA, ALTRO MEZZO PUBBLICO SU GOMMA	AUTOBUS AZIENDALE	AUTO PRIVATA COME		MOTOCICLETTA, CICLOMOTORE, SCOOTER	ALTRO MEZZO		
					CONDUCENTE	TRASPORTATO				
STESSO COMUNE DI RESIDENZA	2.246	15	88	48	1.102	133	274	438	4.344	3.571
-Fino a 15	2.150	11	41	7	822	95	233	381	3.740	3.208
-Da 16 a 30	74	3	39	14	241	30	39	45	485	315
-Da 31 a 60	22	1	7	25	36	7	2	10	110	44
-Oltre 60	—	—	1	2	3	1	—	2	9	4
di cui nel Comune capoluogo										
-Fino a 15	342	4	36	2	248	24	70	118	844	670
-Da 16 a 30	18	1	36	1	119	8	16	22	221	148
-Da 31 a 60	13	1	5	1	14	—	1	—	35	19
-Oltre 60	—	—	—	—	1	—	—	—	1	1
ALTRA PROVINCIA DELLA STESSA PROVINCIA	16	28	31	10	544	50	41	33	753	473
-Fino a 15	11	1	3	3	238	23	31	25	335	262
-Da 16 a 30	5	4	11	4	234	21	9	7	295	170
-Da 31 a 60	—	6	12	2	65	5	1	1	92	32
-Oltre 60	—	17	5	1	7	1	—	—	31	9
di cui nel Comune capoluogo										
-Fino a 15	3	—	2	—	54	4	9	4	76	56
-Da 16 a 30	—	—	7	1	71	4	3	4	90	50
-Da 31 a 60	—	2	8	—	22	3	1	—	36	15
-Oltre 60	—	9	1	—	4	—	—	—	14	5
ALTRA PROVINCIA DELLA STESSA REGIONE	1	4	—	—	71	12	1	3	92	45
-Fino a 15	1	—	—	—	23	2	1	3	30	21
-Da 16 a 30	—	1	—	—	20	2	—	—	23	12
-Da 31 a 60	—	—	—	—	21	7	—	—	28	10
-Oltre 60	—	3	—	—	7	1	—	—	11	2
di cui nel Comune capoluogo										
-Fino a 15	—	—	—	—	—	—	—	—	—	—
-Da 16 a 30	—	1	—	—	7	1	—	—	9	3
-Da 31 a 60	—	—	—	—	7	2	—	—	9	2
-Oltre 60	—	3	—	—	1	—	—	—	4	1
PROVINCIE DI ALTRE REGIONI	—	1	—	1	13	—	—	—	15	9
-Fino a 15	—	—	—	—	1	—	—	—	1	—
-Da 16 a 30	—	—	—	—	3	—	—	—	3	3
-Da 31 a 60	—	—	—	1	3	—	—	—	4	2
-Oltre 60	—	1	—	—	6	—	—	—	7	4
di cui nel Comune capoluogo										
-Fino a 15	—	—	—	—	—	—	—	—	—	—
-Da 16 a 30	—	—	—	—	1	—	—	—	1	1
-Da 31 a 60	—	—	—	—	2	—	—	—	2	1
-Oltre 60	—	—	—	—	1	—	—	—	1	1
ESTERO	—	—	—	—	—	—	—	—	—	—
-Fino a 15	—	—	—	—	—	—	—	—	—	—
-Da 16 a 30	—	—	—	—	—	—	—	—	—	—
-Da 31 a 60	—	—	—	—	—	—	—	—	—	—
-Oltre 60	—	—	—	—	—	—	—	—	—	—
TOTALE	2.263	48	119	59	1.730	195	316	474	5.204	4.098

segue TAV. 30 — Occupati per settore di attività economica, luogo di lavoro, tempo impiegato e mezzo utilizzato

B — INDUSTRIE

LUOGO DI LAVORO — TEMPO IMPIEGATO (minuti)	MEZZO UTILIZZATO								TOTALE	di cui persone che hanno effettuato più di uno spostamento
	NESSUN MEZZO (a piedi)	FERROVIA, TRAM, METROPOLITANA, ALTRO MEZZO PUBBLICO SU ROTAIA	AUTOBUS, FILOBUS, CORRIERA, ALTRO MEZZO PUBBLICO SU GOMMA	AUTOBUS AZIENDALE	AUTO PRIVATA COME		MOTOCICLETTA, CICLOMOTORE, SCOOTER	ALTRO MEZZO		
					CONDUCENTE	TRASPORTATO				
STESSO COMUNE DI RESIDENZA	5.608	146	2.305	1.136	15.606	1.694	4.440	6.794	37.729	23.617
-Fino a 15	5.359	48	697	388	10.860	1.171	3.394	5.861	27.778	18.687
-Da 16 a 30	213	75	1.275	588	4.373	450	984	874	8.832	4.498
-Da 31 a 60	30	17	298	136	318	51	53	53	956	356
-Oltre 60	6	6	35	24	55	22	9	6	163	76
di cui nel Comune capoluogo										
-Fino a 15	1.755	35	613	237	5.121	450	1.640	2.407	12.258	7.446
-Da 16 a 30	115	70	1.198	508	3.528	323	782	710	7.234	3.612
-Da 31 a 60	27	11	293	105	236	34	46	47	799	302
-Oltre 60	5	4	25	11	39	13	5	5	107	50
ALTRO COMUNE DELLA STESSA PROVINCIA	37	584	1.018	644	8.725	923	618	145	12.694	5.317
-Fino a 15	28	21	103	88	3.267	309	336	97	4.249	2.467
-Da 16 a 30	7	158	442	296	4.289	451	254	34	5.931	2.228
-Da 31 a 60	1	220	373	196	1.059	138	28	11	2.026	506
-Oltre 60	1	185	100	64	110	25	—	3	488	116
di cui nel Comune capoluogo										
-Fino a 15	5	14	47	31	626	48	50	19	840	402
-Da 16 a 30	1	73	205	123	1.608	164	53	6	2.233	793
-Da 31 a 60	1	136	231	82	540	70	7	3	1.070	256
-Oltre 60	1	131	59	33	60	14	—	—	298	75
ALTRA PROVINCIA DELLA STESSA REGIONE	4	150	58	38	1.005	96	53	6	1.410	582
-Fino a 15	3	—	2	3	252	28	19	4	311	218
-Da 16 a 30	—	10	14	14	460	44	28	1	571	221
-Da 31 a 60	—	48	18	12	212	14	4	1	309	73
-Oltre 60	1	92	24	9	81	10	2	—	219	70
di cui nel Comune capoluogo										
-Fino a 15	—	—	—	—	—	—	—	—	—	—
-Da 16 a 30	—	2	3	3	108	6	3	1	126	53
-Da 31 a 60	—	36	6	3	103	7	2	—	157	35
-Oltre 60	—	78	8	8	27	5	—	—	126	32
PROVINCIE DI ALTRE REGIONI	—	76	45	11	137	10	3	4	286	95
-Fino a 15	—	—	—	—	16	—	—	—	16	12
-Da 16 a 30	—	2	2	3	35	4	2	1	49	20
-Da 31 a 60	—	3	4	2	44	2	1	—	56	22
-Oltre 60	—	71	39	6	42	4	—	3	165	41
di cui nel Comune capoluogo										
-Fino a 15	—	—	—	—	—	—	—	—	—	—
-Da 16 a 30	—	1	2	1	10	1	1	—	16	4
-Da 31 a 60	—	1	1	2	16	1	—	—	21	7
-Oltre 60	—	51	16	3	28	1	—	3	102	28
ESTERO	—	—	—	—	—	—	—	—	—	—
-Fino a 15	—	—	—	—	—	—	—	—	—	—
-Da 16 a 30	—	—	—	—	—	—	—	—	—	—
-Da 31 a 60	—	—	—	—	—	—	—	—	—	—
-Oltre 60	—	—	—	—	—	—	—	—	—	—
TOTALE	5.649	956	3.426	1.829	25.473	2.723	5.114	6.949	52.119	29.611

segue TAV. 30 — Occupati per settore di attività economica, luogo di lavoro, tempo impiegato e mezzo utilizzato

C — ALTRE ATTIVITÀ

LUOGO DI LAVORO — TEMPO IMPIEGATO (minuti)	MEZZO UTILIZZATO								TOTALE	di cui persone che hanno effettuato più di uno spostamento
	NESSUN MEZZO (a piedi)	FERROVIA, TRAM, METROPOLITANA, ALTRO MEZZO PUBBLICO SU ROTAIA	AUTOBUS, FILOBUS, CORRIERA, ALTRO MEZZO PUBBLICO SU GOMMA	AUTOBUS AZIENDALE	AUTO PRIVATA COME		MOTOCICLETTA, CICLOMOTORE, SCOOTER	ALTRO MEZZO		
					CONDUCENTE	TRASPORTATO				
STESSO COMUNE DI RESIDENZA	13.861	456	6.409	220	16.621	1.569	3.317	8.817	51.270	32.480
-Fino a 15	13.018	210	2.801	105	12.172	1.174	2.634	7.607	39.721	25.646
-Da 16 a 30	757	204	3.344	90	4.094	356	658	1.152	10.655	6.378
-Da 31 a 60	65	22	247	16	232	24	20	41	667	342
-Oltre 60	21	20	17	9	123	15	5	17	227	114
di cui nel Comune capoluogo										
-Fino a 15	5.697	186	2.703	65	7.486	705	1.685	5.122	23.649	14.657
-Da 16 a 30	545	187	3.265	83	3.600	305	577	1.063	9.625	5.805
-Da 31 a 60	56	11	237	16	182	20	18	33	573	287
-Oltre 60	8	13	12	5	72	11	3	7	131	63
ALTRO COMUNE DELLA STESSA PROVINCIA	66	940	1.219	44	7.111	644	157	116	10.297	4.293
-Fino a 15	60	57	89	9	1.874	178	90	89	2.446	1.378
-Da 16 a 30	5	296	556	27	4.035	351	61	19	5.350	2.225
-Da 31 a 60	1	350	485	8	1.056	92	6	6	2.004	574
-Oltre 60	—	237	89	—	146	23	—	2	497	116
di cui nel Comune capoluogo										
-Fino a 15	25	12	39	4	510	52	20	47	709	400
-Da 16 a 30	2	158	403	13	2.130	211	23	9	2.949	1.291
-Da 31 a 60	—	216	360	5	537	45	2	1	1.166	384
-Oltre 60	—	136	43	—	65	6	—	2	252	67
ALTRA PROVINCIA DELLA STESSA REGIONE	1	355	39	7	669	43	15	17	1.146	381
-Fino a 15	—	1	—	—	101	6	8	4	120	78
-Da 16 a 30	—	40	10	2	281	19	5	5	362	139
-Da 31 a 60	—	129	13	1	202	15	1	3	364	91
-Oltre 60	1	185	16	4	85	3	1	5	300	73
di cui nel Comune capoluogo										
-Fino a 15	—	—	—	—	—	—	—	—	—	—
-Da 16 a 30	—	28	10	1	87	7	—	4	137	41
-Da 31 a 60	—	103	11	—	119	6	—	2	241	59
-Oltre 60	—	166	12	4	52	3	1	3	241	56
PROVINCIE DI ALTRE REGIONI	—	245	16	2	222	11	2	13	511	127
-Fino a 15	—	—	—	—	13	—	—	—	13	8
-Da 16 a 30	—	15	3	—	50	4	1	1	74	24
-Da 31 a 60	—	43	2	—	73	4	1	3	126	28
-Oltre 60	—	187	11	2	86	3	—	9	298	67
di cui nel Comune capoluogo										
-Fino a 15	—	—	—	—	—	—	—	—	—	—
-Da 16 a 30	—	9	3	—	17	2	1	1	33	14
-Da 31 a 60	—	23	1	—	39	1	1	3	68	20
-Oltre 60	—	109	9	1	48	2	—	5	174	47
ESTERO	—	—	—	—	—	—	—	—	—	—
-Fino a 15	—	—	—	—	—	—	—	—	—	—
-Da 16 a 30	—	—	—	—	—	—	—	—	—	—
-Da 31 a 60	—	—	—	—	—	—	—	—	—	—
-Oltre 60	—	—	—	—	—	—	—	—	—	—
TOTALE	13.928	1.996	7.683	273	24.623	2.267	3.491	8.963	63.224	37.281


segue TAV. 30 — Occupati per settore di attività economica, luogo di lavoro, tempo impiegato e mezzo utilizzato

D — TOTALE


LUOGO DI LAVORO — TEMPO IMPIEGATO (minuti)	MEZZO UTILIZZATO								TOTALE	di cui persone che hanno effettuato più di uno spostamento
	NESSUN MEZZO (a piedi)	FERROVIA, TRAM, METROPOLITANA, ALTRO MEZZO PUBBLICO SU ROTAIA	AUTOBUS, FILOBUS, CORRIERA, ALTRO MEZZO PUBBLICO SU GOMMA	AUTOBUS AZIENDALE	AUTO PRIVATA COME		MOTOCICLETTA, CICLOMOTORE, SCOOTER	ALTRO MEZZO		
					CONDUCENTE	TRASPORTATO				
STESSO COMUNE DI RESIDENZA	21.715	617	8.802	1.404	33.329	3.396	8.031	16.049	93.343	59.668
-Fino a 15	20.527	269	3.539	500	23.854	2.440	6.261	13.849	71.239	47.541
-Da 16 a 30	1.044	282	4.658	692	8.708	836	1.681	2.071	19.972	11.191
-Da 31 a 60	117	40	552	177	586	82	75	104	1.733	742
-Oltre 60	27	26	53	35	181	38	14	25	399	194
di cui nel Comune capoluogo										
-Fino a 15	7.794	225	3.352	304	12.855	1.179	3.395	7.647	36.751	22.773
-Da 16 a 30	678	258	4.499	592	7.247	636	1.375	1.795	17.080	9.565
-Da 31 a 60	96	23	535	122	432	54	65	80	1.407	608
-Oltre 60	13	17	37	16	112	24	8	12	239	114
ALTRO COMUNE DELLA STESSA PROVINCIA	119	1.552	2.268	698	16.380	1.617	816	294	23.744	10.083
-Fino a 15	99	79	195	100	5.379	510	457	211	7.030	4.107
-Da 16 a 30	17	458	1.009	327	8.558	823	324	60	11.576	4.623
-Da 31 a 60	2	576	870	206	2.180	235	35	18	4.122	1.112
-Oltre 60	1	439	194	65	263	49	—	5	1.016	241
di cui nel Comune capoluogo										
-Fino a 15	33	26	88	35	1.190	104	79	70	1.625	858
-Da 16 a 30	3	231	615	137	3.809	379	79	19	5.272	2.134
-Da 31 a 60	1	354	599	87	1.099	118	10	4	2.272	655
-Oltre 60	1	276	103	33	129	20	—	2	564	147
ALTRA PROVINCIA DELLA STESSA REGIONE	6	509	97	45	1.745	151	69	26	2.648	1.008
-Fino a 15	4	1	2	3	376	36	28	11	461	317
-Da 16 a 30	—	51	24	16	761	65	33	6	956	372
-Da 31 a 60	—	177	31	13	435	36	5	4	701	174
-Oltre 60	2	280	40	13	173	14	3	5	530	145
di cui nel Comune capoluogo										
-Fino a 15	—	—	—	—	—	—	—	—	—	—
-Da 16 a 30	—	31	13	4	202	14	3	5	272	97
-Da 31 a 60	—	139	17	3	229	15	2	2	407	96
-Oltre 60	—	247	20	12	80	8	1	3	371	89
PROVINCIE DI ALTRE REGIONI	—	322	61	14	372	21	5	17	812	231
-Fino a 15	—	—	—	—	30	—	—	—	30	20
-Da 16 a 30	—	17	5	3	88	8	3	2	126	47
-Da 31 a 60	—	46	6	3	120	6	2	3	186	52
-Oltre 60	—	259	50	8	134	7	—	12	470	112
di cui nel Comune capoluogo										
-Fino a 15	—	—	—	—	—	—	—	—	—	—
-Da 16 a 30	—	10	5	1	28	3	2	1	50	19
-Da 31 a 60	—	24	2	2	57	2	1	3	91	28
-Oltre 60	—	160	25	4	77	3	—	8	277	76
ESTERO	—	—	—	—	—	—	—	—	—	—
-Fino a 15	—	—	—	—	—	—	—	—	—	—
-Da 16 a 30	—	—	—	—	—	—	—	—	—	—
-Da 31 a 60	—	—	—	—	—	—	—	—	—	—
-Oltre 60	—	—	—	—	—	—	—	—	—	—
TOTALE	21.840	3.000	11.228	2.161	51.826	5.185	8.921	16.386	120.547	70.990

TAV. 31 - Studenti per luogo di studio, tempo impiegato e mezzo utilizzato

LUOGO DI STUDIO — TEMPO IMPIEGATO (minuti)	MEZZO UTILIZZATO								TOTALE	di cui persone che hanno effettuato più di uno spostamento
	NESSUN MEZZO (a piedi)	FERROVIA, TRAM, METROPOLITANA, ALTRO MEZZO PUBBLICO SU ROTAIA	AUTOBUS, FILOBUS, CORRIERA, ALTRO MEZZO PUBBLICO SU GOMMA	AUTOBUS SCOLASTICO	AUTO PRIVATA COME		MOTOCICLETTA, CICLOMOTORE, SCOOTER	ALTRO MEZZO		
					CONDUCENTE	TRASPORTATO				
STESSO COMUNE DI RESIDENZA	19.580	532	11.894	6.902	288	6.284	1.341	5.578	52.399	8.751
-Fino a 15	18.630	245	5.379	4.751	158	5.354	1.080	4.998	40.595	6.211
-Da 16 a 30	877	239	5.915	1.957	118	879	251	554	10.790	2.336
-Da 31 a 60	70	31	580	181	11	47	10	25	955	186
-Oltre 60	3	17	20	13	1	4	—	1	59	18
di cui nel Comune capoluogo										
-Fino a 15	9.144	203	3.918	1.018	146	2.847	946	2.639	20.861	3.613
-Da 16 a 30	622	209	5.193	477	117	706	232	467	8.023	1.942
-Da 31 a 60	66	21	456	43	10	32	10	22	660	142
-Oltre 60	—	14	11	2	—	2	—	1	30	9
ALTRO COMUNE DELLA STESSA PROVINCIA	104	1.515	5.443	536	333	660	48	50	8.689	1.723
-Fino a 15	95	118	409	241	31	329	24	47	1.294	221
-Da 16 a 30	6	550	2.432	239	240	274	22	2	3.765	745
-Da 31 a 60	3	635	2.190	43	52	56	2	—	2.981	599
-Oltre 60	—	212	412	13	10	1	—	1	649	158
di cui nel Comune capoluogo										
-Fino a 15	35	13	166	35	24	79	5	15	372	71
-Da 16 a 30	4	239	1.877	42	231	186	6	—	2.585	562
-Da 31 a 60	—	438	1.891	16	51	43	1	—	2.440	509
-Oltre 60	—	127	330	7	9	—	—	—	473	113
ALTRA PROVINCIA DELLA STESSA REGIONE	1	617	107	19	17	41	4	3	809	194
-Fino a 15	1	1	3	7	1	21	1	—	35	8
-Da 16 a 30	—	36	30	1	3	8	—	—	78	23
-Da 31 a 60	—	135	54	7	5	10	1	1	213	55
-Oltre 60	—	445	20	4	8	2	2	2	483	108
di cui nel Comune capoluogo										
-Fino a 15	—	—	—	—	—	—	—	—	—	—
-Da 16 a 30	—	28	11	—	1	2	—	—	42	14
-Da 31 a 60	—	129	22	3	5	4	1	—	164	42
-Oltre 60	—	444	17	3	8	1	2	1	476	107
PROVINCIE DI ALTRE REGIONI	—	354	36	6	2	13	—	—	411	93
-Fino a 15	—	1	2	—	—	1	—	—	4	2
-Da 16 a 30	—	56	13	1	—	7	—	—	77	20
-Da 31 a 60	—	96	15	3	—	1	—	—	115	22
-Oltre 60	—	201	6	2	2	4	—	—	215	49
di cui nel Comune capoluogo										
-Fino a 15	—	—	—	—	—	—	—	—	—	—
-Da 16 a 30	—	31	8	—	—	2	—	—	41	13
-Da 31 a 60	—	75	5	—	—	1	—	—	81	20
-Oltre 60	—	179	3	1	1	4	—	—	188	45
ESTERO	—	—	—	—	1	—	—	—	1	—
-Fino a 15	—	—	—	—	—	—	—	—	—	—
-Da 16 a 30	—	—	—	—	—	—	—	—	—	—
-Da 31 a 60	—	—	—	—	1	—	—	—	1	—
-Oltre 60	—	—	—	—	—	—	—	—	—	—
TOTALE	19.685	3.018	17.480	7.463	641	6.998	1.393	5.631	62.309	10.761



appendice



A — Tipologia completa delle famiglie

FAMIGLIA DI TIPO	CAPO FAMIGLIA	CONIUGE	FIGLIO/A	GENITORE	SUOCERO/A	GENERO NUORA	ALTRO PARENTE O AFFINE	ALTRA PERSONA CONVIVENTE	ADDETTI AI SERVIZI DELLA FAMIGLIA		
A	x	—	—	—	—	—	—	⊗	⊗		
B	x	x	—	—	—	—	—	⊗	⊗		
C	C1	x	x	—	—	—	—	⊗	⊗		
	C2	x(M)	—	x	—	—	—	⊗	⊗		
	C3	x(F)	—	x	—	—	—	⊗	⊗		
D	D ₁	D1.1	x	x	—	<input type="checkbox"/> x <input type="checkbox"/> x	⊗	⊗	⊗	⊗	
		D1.2	x	x	—	—	<input type="checkbox"/> x <input type="checkbox"/> x	⊗	⊗	⊗	
	D ₂	D2.1	x	x	x	—	<input type="checkbox"/> x <input type="checkbox"/> x	⊗	⊗	⊗	⊗
		D2.2	x	x	x	—	—	<input type="checkbox"/> x <input type="checkbox"/> x	⊗	⊗	⊗
	D ₃	D3.1	x(M)	—	x	—	<input type="checkbox"/> x <input type="checkbox"/> x	⊗	⊗	⊗	⊗
		D3.2	x(M)	—	x	—	—	<input type="checkbox"/> x <input type="checkbox"/> x	⊗	⊗	⊗
	D ₄	D4.1	x(F)	—	x	—	<input type="checkbox"/> x <input type="checkbox"/> x	⊗	⊗	⊗	⊗
		D4.2	x(F)	—	x	—	—	<input type="checkbox"/> x <input type="checkbox"/> x	⊗	⊗	⊗
	D5	x	—	—	x(M)(F)	⊗	⊗	—	⊗	⊗	
	D6	x	—	—	x(M)	⊗	⊗	—	⊗	⊗	
	D7	x	—	—	x(F)	⊗	⊗	—	⊗	⊗	
	D8	x	—	—	—	x(M)(F)	⊗	—	⊗	⊗	
D9	Altri casi										

x = Componente presente

— = Componente assente

⊗ = Componente che può essere presente o assente

 x x = Componenti entrambi presenti o almeno uno dei due presenti

(M) = Maschio

(F) = Femmina

B — Confronto fra le classi di età ai censimenti demografici del 1951, 1961, 1971 e 1981

CLASSI DI ETÀ PER LE QUALI PUÒ ESSERE EFFETTUATO IL CONFRONTO	1951	1961	1971	1981
meno di 6 anni	fino a 6 anni	fino a 6	meno di 6	0-2 3-5
6-13	{ 6-10 10-14	6-14	{ 6-10 11-13	{ 6-10 11-13
14-20	{ 14-18 18-21	14-21	{ 14-18 19-20	{ 14-17 18 19-20
21-24	21-25	21-25	si ottiene sottraendo la classe 0-20 dalla classe 0-24	21-24
25-34	25-35	{ 25-30 30-35	{ 25-29 30-34	{ 25-29 30-34
35-44	35-45	{ 35-40 40-45	{ 35-39 40-44	{ 35-39 40-44
45-54	45-55	{ 45-50 50-55	{ 45-49 50-54	{ 45-49 50-54
55-59	55-60	55-60	55-59	55-59
60-64	60-65	60-65	60-64	60-64
65 e più	da 65 in poi	{ 65-70 70-75 oltre 75	{ 65-69 70-74 75 e più	{ 65-69 70-74 75 e più

C – Variazioni territoriali e di nome nelle circoscrizioni amministrative
(periodo: 25 ottobre 1971 - 24 ottobre 1981)

Comuni	Superficie e popolazione riferite al censimento del 24-10-1971 (Situazione prima della variazione)		V A R I A Z I O N I					Superficie e popolazione riferite al censimento del 24-10-1971 (Situazione dopo la variazione)		
	Superficie ha	Popolazione		Specie e relativo provvedimento	Superficie e popolazione oggetto della variazione			Superficie ha	Popolazione	
		residente	presente		Superficie ha	residente	presente		residente	presente

N E G A T I V O

D – Zone di territorio in contestazione tra Comuni

Zone di territorio in contestazione			Epoca della contestazione	Comuni interessati alla contestazione	Popolazione residente		Superficie Km ²	
Denominazione	Popolazione residente	Superficie Km ²			Totale	di cui in zona contestata	Totale	di cui in contestazione
La Rotonda	4	0,04	1981	Pellegrino Parmense Salsomaggiore Terme	1.655 18.028	4 —	82,35 81,68	0,01 0,03

E — Categorie socio-professionali secondo la professione e la posizione nella professione

CATEGORIE SOCIO-PROFESSIONALI	CLASSI E CATEGORIE PROFESSIONALI (*)	POSIZIONI NELLA PROFESSIONE
01 Imprenditori e lavoratori in proprio nell'agricoltura, nella silvicoltura, nell'allevamento e nella pesca	3.11, 3.12, 3.13, 3.23, 3.3, 3.4	Imprenditori, lavoratori in proprio, coadiuvanti.
02 Altri lavoratori agricoli	3.14, 3.21, 3.22, 3.23, 3.24, 3.3, 3.4	Dirigenti, direttivi, impiegati, categorie intermedie, altri lavoratori dipendenti
03 Imprenditori e lavoratori in proprio nelle professioni liberali e affini	1.16, 1.17, 1.21, 1.22, 1.4, 1.5, 1.6, 1.71, 1.72, 1.73, 1.74, 1.75, 1.76, 1.77, 1.78, 1.8, 5.87, 8.31, 9.2	Liberi professionisti, lavoratori in proprio, coadiuvanti
04 Imprenditori nell'industria, nell'edilizia, nel commercio, nei trasporti e nei servizi	1.23, 1.24, 1.25, 1.26, 1.72, 1.73, 1.74, 1.75, 1.76, 2.11, 2.12, 2.13, 2.25, 7.1, 7.23, 7.24, 7.3, 8.41, 8.42, 9.1	Imprenditori, coadiuvanti
05 Lavoratori in proprio nell'industria, nell'edilizia, nel commercio, nei trasporti e nei servizi	1.23, 1.24, 1.25, 1.26, 2.25, 2.26, 2.28, 2.29, 2.31, 4.12, 4.14, 4.2, 4.3, 4.41, 4.42, 4.43, 4.44, 4.5, 4.6, 5.1, 5.22, 5.3, 5.4, 5.5, 5.6, 5.72, 5.74, 5.75, 5.76, 5.77, 5.78; 5.79, 5.81, 5.82, 5.84, 5.85, 5.86, 5.87, 5.88, 5.92, 6.11, 6.12, 6.13, 6.14, 6.15, 6.17, 6.18, 6.19, 6.22, 6.23, 6.24, 6.25, 6.32, 6.33, 6.34, 7.1, 7.22, 7.23, 7.24, 7.25, 7.3, 7.42, 7.43, 7.44, 7.45, 8.1, 8.23, 8.4; 8.51, 9.1, 9.3, 9.4, 9.51, 9.7.	Liberi professionisti, lavoratori in proprio, coadiuvanti.
06 Dirigenti industriali e commerciali, alti funzionari dell'apparato legislativo e della amministrazione statale	2.14, 2.15, 2.16, 2.17	Dirigenti, direttivi, impiegati
07 Lavoratori dipendenti nelle professioni liberali e affini	1.1, 1.21, 1.22, 1.3, 1.4, 1.51, 1.52, 1.6, 1.7, 1.8, 2.22, 5.87, 8.21, 8.31, 9.2	Dirigenti, direttivi, impiegati, categorie intermedie, altri lavoratori dipendenti

segue E — Categorie socio-professionali secondo la professione e la posizione nella professione

CATEGORIE SOCIO-PROFESSIONALI	CLASSI E CATEGORIE PROFESSIONALI (*)	POSIZIONI NELLA PROFESSIONE
08 Capi ufficio e responsabili di personale amministrativo, di addetti alle vendite e ai servizi; funzionari statali con responsabilità amministrative	1.23, 1.24, 1.25, 1.26, 2.21, 2.24, 2.25, 2.51, 2.52, 7.21, 7.41, 7.43, 8.33	Dirigenti, direttivi, impiegati
09 Personale amministrativo, addetto alle vendite e ai servizi	2.21, 2.23, 2.24, 2.26, 2.27, 2.28, 2.29, 2.3, 2.53, 2.54, 7.22, 7.23, 7.24, 7.25, 7.4, 9.3, 9.4, 9.51, 9.6, 9.7	Direttivi, impiegati, categorie intermedie, altri lavoratori dipendenti
10 Intermedi: capisquadra e sorveglianti di operai (dipendenti)	1.91, 1.92, 4.11, 4.12, 4.14, 4.2, 4.3, 4.4, 4.5, 4.6, 5.1, 5.2, 5.3, 5.4, 5.5, 5.6, 5.71, 5.72, 5.73, 5.74, 5.75, 5.77, 5.78, 5.79, 5.81, 5.82, 5.83, 5.84, 5.85, 5.86, 5.87, 5.9, 6.11, 6.21, 6.22, 6.23, 6.24, 6.25, 6.3, 8.11, 8.12, 8.13, 8.14, 8.15, 8.17, 8.23, 8.24	Dirigenti, direttivi, impiegati, categorie intermedie
11 Operai specializzati e qualificati (dipendenti)	1.92, 4.11, 4.12, 4.14, 4.2, 4.3, 4.4, 4.5, 4.6, 5.1, 5.2, 5.3, 5.4, 5.5, 5.6, 5.7, 5.8, 5.9, 6.12, 6.13, 6.14, 6.15, 6.16, 6.17, 6.2, 6.3, 8.1, 8.22, 8.23, 8.24, 8.31, 8.32, 8.43, 8.51	Capi operai; operai specializzati, qualificati, comuni; apprendisti, lavoratori a domicilio
12 Manovali (dipendenti)	4.13, 6.18, 6.19, 8.52, 9.52	Operai comuni
13 Forze armate (militari di carriera e militari in servizio di leva)	2.4	Dirigenti, direttivi, impiegati, graduati o militari di carriera
14 Persone economicamente attive non classificate altrove	9.9	Tutte le posizioni nella professione ad eccezione dei graduati o militari di carriera

(*) Cfr. Classificazione delle professioni (ISTAT, Metodi e Norme, Serie C, n. 9, maggio 1981).

F — Tavole disponibili**DATI COMUNALI**

- Tavola 1 — Popolazione residente attiva in condizione professionale per sesso, ramo di attività economica e posizione nella professione (analoga alla Tav. 9 comunale con analisi per ramo di attività economica).
- Tavola 2 — Popolazione residente attiva in condizione professionale, per sesso e ramo di attività economica (dati del 1981 classificati secondo i rami della classificazione delle attività economiche 1971).
- Tavola 3 — Popolazione residente occupata secondo il tipo di spostamento effettuato per raggiungere il luogo di lavoro.
- Tavola 4 — Popolazione residente che studia secondo il tipo di spostamento effettuato per raggiungere il luogo di studio.
- Tavola 5 — Popolazione residente che frequenta la scuola materna secondo il tipo di spostamento effettuato per raggiungere la scuola.
- Tavola 6 — Popolazione residente che frequenta corsi di formazione professionale secondo il tipo di spostamento effettuato per raggiungere il luogo di studio.
- Tavola 7 — Popolazione residente che lavora o studia secondo il tipo di spostamento effettuato per raggiungere il luogo di lavoro o di studio.
- Tavola 8 — Popolazione residente secondo il luogo di lavoro o di studio, il mezzo utilizzato, il tempo impiegato e l'orario di inizio del lavoro o delle lezioni.
- Tavola 9 — Stranieri residenti per sesso e stranieri temporaneamente presenti per sesso e motivo della presenza.
- Tavola 10 — Abitazioni in complesso (occupate e non occupate) secondo alcune caratteristiche del fabbricato nel quale sono situate.
- Tavola 11 — Abitazioni occupate in affitto o ad altro titolo secondo la figura giuridica del proprietario (analoga alla Tav. 20 comunale con analisi dettagliata della figura giuridica del proprietario).

DATI PROVINCIALI

- Tavola 12 — Popolazione residente per sesso, classe di età e luogo di nascita (analoga alla Tav. 3 provinciale con analisi del luogo di nascita per provincia).
- Tavola 13 — Popolazione residente temporaneamente assente, ricoverata in istituto di cura pubblico o privato, per sesso, classe di età e condizione.
- Tavola 14 — Famiglie residenti per condizione professionale o non professionale dei componenti e condizione del capo famiglia di censimento (analoga alla Tav. 18 provinciale con analisi della posizione nella professione del capo famiglia di censimento).
- Tavola 15 — Nuclei familiari costituiti da genitore con figlio/i secondo alcuni caratteri del genitore, il numero dei figli e l'età del figlio minore.
- Tavola 16 — Nuclei familiari costituiti da coniugi con o senza figli, secondo l'età dei coniugi, il numero e l'età dei figli.

- Tavola 17 — Nuclei familiari costituiti da coniugi con o senza figli, secondo la condizione dei coniugi, il numero e l'età dei figli.
- Tavola 18 — Nuclei familiari costituiti da coniugi con o senza figli, secondo la categoria socio-professionale dei coniugi, il numero e l'età dei figli.
- Tavola 19 — Nuclei familiari costituiti da coniugi con o senza figli, secondo il grado di istruzione dei coniugi, il numero e l'età dei figli.
- Tavola 20 — Abitazioni occupate per servizio installato e condizione del capo famiglia di censimento.
- Tavola 21 — Abitazioni occupate per classe di superficie, epoca di costruzione e numero di occupanti.
- Tavola 22 — Occupati per settore di attività economica, luogo di lavoro, tempo impiegato, mezzo utilizzato e orario di inizio del lavoro (analoga alla Tav. 30 provinciale con analisi dell'orario di inizio del lavoro).
- Tavola 23 — Studenti per grado di istruzione, luogo di studio, tempo impiegato, mezzo utilizzato e orario di inizio delle lezioni (analoga alla Tav. 31 provinciale con analisi dell'orario di inizio delle lezioni e del grado di istruzione degli studenti).



ISTITUTO CENTRALE DI STATISTICA

12° CENSIMENTO GENERALE DELLA POPOLAZIONE

25 ottobre 1981

(Legge 18 dicembre 1980, n. 864)

FOGLIO DI FAMIGLIA

A	Comune	NUMERO DI CODICE
	Provincia	

B	SEZIONE DI CENSIMENTO
	N.

C	NUMERO D'ORDINE	
	Provvisorio	Definitivo

D	FRAZIONE GEOGRAFICA
	(letters) (denominazione)

E	TIPO DI LOCALITÀ		
	Centro abitato	1 <input type="checkbox"/> (denominazione)
	Nucleo abitato	2 <input type="checkbox"/> (denominazione)
	Case sparse	3 <input type="checkbox"/> (denominazione)

DATI RIASSUNTIVI DEL FOGLIO DI FAMIGLIA					
ABITAZIONE (Sez. I)	PERSONE DELLA FAMIGLIA (Sez. II)				PERSONE TEMPORANEA- MENTE PRE- SENTI PRESSO LA FAMIGLIA (Sez. III)
			M F		
Abitazione occupata <input type="checkbox"/>	M	F	Totale	Tempora- neamente assenti	5
Stanze <input type="text" value=""/> <input type="text" value=""/>					
Abitazione non occupata <input type="checkbox"/>					
Stanze <input type="text" value=""/> <input type="text" value=""/>					
Altro tipo di alloggio <input type="checkbox"/>					
Famiglia in coabitazione <input type="checkbox"/>					
Famiglia senza abitazione <input type="checkbox"/>					

Data 1981

IL RILEVATORE

INDIRIZZO DELLA FAMIGLIA	
N.	
(via, piazza, località)	
Scala	Piano
Interno N.	Tel.

AVVERTENZE

Il modello va compilato, con riferimento al 25 ottobre 1981, dal capo famiglia (cioè da colui che è ritenuto tale dalla famiglia) o, se ciò non fosse possibile, da un'altra persona della famiglia, nelle seguenti parti:

- « Elenco delle persone della famiglia »
- Sezione I - Notizie sull'abitazione: quesiti da ⑤ a ⑬
- Sezione II - Notizie sulle persone della famiglia. Per ciascuna di esse deve essere compilato un « foglio individuale » rispettando l'ordine secondo il quale sono indicate nell'« Elenco » alla pagina seguente
- Sezione III - Notizie sulle persone temporaneamente presenti presso la famiglia il 25 ottobre 1981
- « Notizie riassuntive sulla famiglia » (contenute nei tre « quadri » delle ultime due pagine)

Per le domande seguite da quadratino occorre barrare così la risposta che fa al caso.

I riquadri in rosso non devono essere compilati dalla famiglia, ma dal rilevatore.

Le caselle in azzurro non devono essere compilate.

Per facilitare la compilazione delle singole parti del « Foglio di famiglia », vengono forniti alcuni chiarimenti nella GUIDA inserita nel foglio stesso.

OBBLIGHI DI DENUNCIA E SEGRETEZZA DEI DATI FORNITI COL PRESENTE FOGLIO

L'obbligo di fornire le notizie richieste con il presente foglio è stabilito dall'art. 7 della legge 18 dicembre 1980, n. 864. Coloro che non forniscono le notizie richieste, ovvero le forniscono scientemente errate o incomplete, sono passibili, ai sensi dell'art. 18 del R.D.L. 27 maggio 1929, n. 1285, convertito nella legge 21 dicembre 1929, n. 2238, con le modifiche di cui all'art. 3 della legge 12 luglio 1961, n. 603, di una sanzione amministrativa fino a L. 80.000 che, in caso di recidiva, può essere aumentata fino a L. 800.000, senza pregiudizio delle sanzioni fissate dal codice penale.

L'art. 19 del citato Decreto-Legge n. 1285 1929 e successive modifiche stabilisce inoltre: « Le notizie che si raccolgono in occasione di inchieste ordinate dall'Istituto centrale di statistica, direttamente o a mezzo di Enti delegati, sono vincolate al più scrupoloso segreto d'ufficio e non possono essere rese note, per nessun titolo, se non in forma collettiva, in modo che non se ne possa fare alcun riferimento individuale ».

Coloro che, per ragioni del proprio ufficio, essendo venuti a conoscenza di notizie di carattere personale, le comunicano ad altri o se ne servono per scopi privati, sono passibili di una sanzione amministrativa fino a L. 120.000 elevabile, in caso di recidiva, fino a L. 800.000, senza pregiudizio delle pene in cui fossero incorsi per reati previsti dal codice penale.

ELENCO DELLE PERSONE DELLA FAMIGLIA

N. d'ordine	COGNOME E NOME (scrivere in stampatello)	RELAZIONE DI PARENTELA O DI CONVIVENZA CON IL CAPO FAMIGLIA
1	2	3
1		capo famiglia
2		
3		
4		
5		
6		
7		
8		
9		
10		
11		
12		

Data 1981

IL CAPO FAMIGLIA
(o chi per esso)

Nell'elenco a fianco devono essere indicati, per ciascun componente della famiglia, cognome, nome e relazione di parentela o di convivenza con il capo famiglia.

Ai fini del censimento, per **famiglia** si intende un insieme di persone legate da vincoli di matrimonio, parentela, affinità, adozione, affiliazione, tutela o da vincoli affettivi, coabitanti ed aventi dimora abituale nello stesso Comune (**anche se non sono ancora iscritte nell'anagrafe della popolazione del Comune medesimo**), che normalmente provvedono al soddisfacimento dei loro bisogni mediante la messa in comune di tutto o parte del reddito di lavoro o patrimoniale da esse percepito.

Una famiglia può essere costituita anche di una sola persona che provvede in tutto o in parte con i propri mezzi di sussistenza al soddisfacimento dei bisogni individuali.

Sono considerate facenti parte della famiglia, come membri aggregati di essa, anche le persone che, a qualsiasi titolo, convivono abitualmente con la famiglia stessa.

Nell'elencare le singole persone della famiglia, deve essere **scrupolosamente** osservato il seguente ordine:

- capo famiglia ;
- coniuge ;
- figli non sposati (in ordine decrescente di età) ;
- figli sposati e loro familiari ;
- altri parenti o affini del capo famiglia (indicare a seconda dei casi : padre, fratello, suocero, zio, nipote, cognato, ecc.) ;
- altre persone conviventi ;
- addetti ai servizi della famiglia.

Per le donne coniugate o vedove scrivere prima il cognome da nubile, poi il nome ed infine il cognome del marito preceduto da « in » per le coniugate e « ved. » per le vedove.

Non devono essere elencate le persone temporaneamente presenti presso la famiglia ; ad esse è riservata infatti la Sezione III.

Sezione I - NOTIZIE SULL'ABITAZIONE

(da compilarsi a cura del rilevatore)

<p>1 SPECIE DI ALLOGGIO</p> <p>1.1 Abitazione occupata . . . 1 <input type="checkbox"/></p> <p>1.2 Altro tipo di alloggio :</p> <ul style="list-style-type: none"> - alloggio precario per le famiglie terremotate . . . 2 <input type="checkbox"/> - altro 3 <input type="checkbox"/> <p>1.3 Abitazione non occupata :</p> <ul style="list-style-type: none"> - disponibile per la vendita o l'affitto . . . 4 <input type="checkbox"/> - utilizzabile per vacanza . . . 5 <input type="checkbox"/> - utilizzabile per lavoro . . . 6 <input type="checkbox"/> - per altri motivi 7 <input type="checkbox"/> <p>QUALORA NELL'ABITAZIONE O NELL'ALTRO TIPO DI ALLOGGIO COABITINO PIÙ FAMIGLIE INDICARE IL NUMERO D'ORDINE DEL FOGLIO O DEI FOGLI CON I QUALI SONO STATE CENSITE</p> <table border="1" style="width: 100%; border-collapse: collapse; text-align: center;"> <tr> <th colspan="2">NUMERO D'ORDINE</th> </tr> <tr> <th>Provvisorio</th> <th>Definitivo</th> </tr> <tr> <td> </td> <td> </td> </tr> <tr> <td> </td> <td> </td> </tr> <tr> <td> </td> <td> </td> </tr> </table>	NUMERO D'ORDINE		Provvisorio	Definitivo							<p>2 CARATTERISTICHE DEL FABBRICATO IN CUI È SITUATA L'ABITAZIONE</p> <p>2.1 Tipo di fabbricato :</p> <ul style="list-style-type: none"> - utilizzato esclusivamente ad uso abitativo . . . 1 <input type="checkbox"/> - utilizzato prevalentemente ad uso abitativo . . . 2 <input type="checkbox"/> - utilizzato prevalentemente ad uso non abitativo . . . 3 <input type="checkbox"/> - rurale 4 <input type="checkbox"/> <p>2.2 Indicare se il fabbricato è completamente separato da altre costruzioni: . . . 1 <input type="checkbox"/> si . . . 2 <input type="checkbox"/> no</p> <p>2.3 Tipo di costruzione :</p> <p>a) cemento armato</p> <ul style="list-style-type: none"> - a piano terra 1 <input type="checkbox"/> <li style="padding-left: 20px;">- aperto 1 <input type="checkbox"/> <li style="padding-left: 20px;">- a piano terra chiuso con muratura 2 <input type="checkbox"/> <p>b) altro tipo 3 <input type="checkbox"/></p> <p>c) non individuato 4 <input type="checkbox"/></p> <p>2.4 Numero delle abitazioni del fabbricato (comprese le abitazioni non occupate) :</p> <ul style="list-style-type: none"> - 1 abitazione 1 <input type="checkbox"/> - 2 abitazioni 2 <input type="checkbox"/> - da 3 a 8 abitazioni 3 <input type="checkbox"/> - da 9 a 15 abitazioni 4 <input type="checkbox"/> - da 16 a 30 abitazioni 5 <input type="checkbox"/> - 31 abitazioni e più 6 <input type="checkbox"/> 	<p>3 PIANO IN CUI È SITUATA L'ABITAZIONE</p> <div style="border: 1px solid black; width: 50px; height: 20px; margin: 0 auto;"></div> <p>4 PROPRIETARIO DELL'ABITAZIONE</p> <ul style="list-style-type: none"> - Persona fisica 1 <input type="checkbox"/> - Impresa bancaria o assicuratrice 2 <input type="checkbox"/> - Altra Impresa (di costruzioni, immobiliare, industriale, commerciale, ecc.) 3 <input type="checkbox"/> - Cooperativa edilizia di abitazione: <ul style="list-style-type: none"> - a proprietà individuale 4 <input type="checkbox"/> - a proprietà divisa 5 <input type="checkbox"/> - Stato, Regione, Provincia, Comune 6 <input type="checkbox"/> - Enti previdenziali (INPS, INPDAI, ecc.) 7 <input type="checkbox"/> - Istituto Autonomo Case Popolari (I.A.C.P.) 8 <input type="checkbox"/> - Altro 9 <input type="checkbox"/>
NUMERO D'ORDINE												
Provvisorio	Definitivo											

<p>5 TITOLO DI GODIMENTO</p> <ul style="list-style-type: none"> - Proprietà, usufrutto o riscatto 1 <input type="checkbox"/> - Affitto o subaffitto 2 <input type="checkbox"/> - Altro titolo 3 <input type="checkbox"/> 	<p>9 ACQUA POTABILE</p> <p>Indicare se l'abitazione:</p> <p>a) dispone di acqua corrente potabile di acquedotto:</p> <ul style="list-style-type: none"> - nell'interno dell'abitazione . . . 1 <input type="checkbox"/> - fuori dell'abitazione . . . 2 <input type="checkbox"/> <p>b) dispone di acqua potabile di pozzo o cisterna . . . 3 <input type="checkbox"/></p> <p>c) non dispone di acqua potabile (né di acquedotto, né di pozzo o cisterna) 4 <input type="checkbox"/></p>	<p>12 ELETTRICITÀ</p> <p>Indicare se l'abitazione dispone di elettricità:</p> <p style="text-align: right;">1 <input type="checkbox"/> si . . . 2 <input type="checkbox"/> no</p>
<p>6 EPOCA DI COSTRUZIONE O DI RICOSTRUZIONE</p> <ul style="list-style-type: none"> - prima del 1919 1 <input type="checkbox"/> - tra il 1919 e il 1945 2 <input type="checkbox"/> - tra il 1946 e il 1960 3 <input type="checkbox"/> - tra il 1961 e il 1971 4 <input type="checkbox"/> - tra il 1972 e il 1975 5 <input type="checkbox"/> - tra il 1976 e il 1980 6 <input type="checkbox"/> - dopo il 1980 7 <input type="checkbox"/> 	<p>10 GABINETTO (W.C.)</p> <p>10.1 Indicare se l'abitazione:</p> <p>a) dispone di gabinetto nell'interno dell'abitazione:</p> <ul style="list-style-type: none"> - uno 1 <input type="checkbox"/> - due o più 2 <input type="checkbox"/> <p>b) dispone di gabinetto fuori dell'abitazione 3 <input type="checkbox"/></p> <p>c) non dispone di gabinetto 4 <input type="checkbox"/></p> <p>10.2 Se l'abitazione dispone di gabinetto, indicare se è fornito di impianto (cassetta, vaschetta, ecc.) per lo scarico dell'acqua:</p> <p style="text-align: right;">1 <input type="checkbox"/> si . . . 2 <input type="checkbox"/> no</p>	<p>13 RISCALDAMENTO</p> <p>13.1 Indicare se l'abitazione:</p> <p>a) dispone di riscaldamento:</p> <ul style="list-style-type: none"> - fornito da impianto fisso centrale o autonomo . . . 1 <input type="checkbox"/> - fornito solo da apparecchi singoli (stufe, caminetti) che consentano il riscaldamento di tutte o della maggior parte delle stanze 2 <input type="checkbox"/> b) non dispone di impianto di riscaldamento né viene riscaldato con apparecchi singoli 3 <input type="checkbox"/> <p>13.2 Tipo di combustibile o di energia prevalentemente usato :</p> <div style="border: 1px solid black; padding: 5px; margin: 5px 0; text-align: center; font-size: small;"> rispondere solo per le abitazioni occupate </div> <ul style="list-style-type: none"> - combustibili liquidi (olio combustibile, gasolio, ecc.) . . . 1 <input type="checkbox"/> - combustibili solidi (carbone, legna, ecc.) . . . 2 <input type="checkbox"/> - combustibili gassosi (gas di città, metano, ecc.) . . . 3 <input type="checkbox"/> - energia elettrica 4 <input type="checkbox"/> - altro 5 <input type="checkbox"/>
<p>7 STANZE</p> <ul style="list-style-type: none"> - Stanze adibite ad abitazione o promiscuamente anche ad altro uso N. <input style="width: 40px;" type="text"/> - Cucina (se ha caratteristiche di stanza) . . . N. <input style="width: 40px;" type="text"/> - Stanze adibite esclusivamente ad altro uso (ufficio, studio professionale, laboratorio, ecc.) N. <input style="width: 40px;" type="text"/> 	<p>11 BAGNO</p> <p>Indicare se l'abitazione dispone di bagno (vasca e/o doccia):</p> <p style="text-align: right;">1 <input type="checkbox"/> si . . . 2 <input type="checkbox"/> no</p>	
<p>8 SUPERFICIE</p> <p>Indicare la superficie in metri quadrati: (interi, senza decimali)</p> <div style="border: 1px solid black; width: 60px; height: 20px; margin: 0 auto;"></div>		

**1 RELAZIONE DI PARENTELA O DI CONVIVENZA
CON IL CAPO FAMIGLIA**

ai fini del censimento per capo famiglia si
intende chi è considerato tale dalla famiglia

- Capo famiglia 1
- Coniuge (marito, moglie) 2
- Figlio (figliastro, figlio adottivo) 3
- Genitore (padre, madre) 4
- Suocero/a 5
- Genero, nuora 6
- Altro parente o affine 7
- Altra persona convivente 8
- Addetto ai servizi della famiglia (domestico,
collaboratore familiare, ecc.) 9

2 SESSO

- Maschio 1
- Femmina 2

3 LUOGO DI NASCITA

- Nel Comune di attuale dimora abituale (resi-
denza) 1
- In altro Comune
.....
(specificare il Comune) 2
-
(specificare la Provincia)
- All'estero
.....
(specificare lo Stato estero) 3

4 DATA DI NASCITA

..... giorno mese anno

5 STATO CIVILE

- Celibe o nubile 1
- Coniugato 2
- Vedovo 3
- Separato legalmente 4
- Divorziato 5

6 CITTADINANZA

- Italiana 01
- Straniera
.....
(specificare)
- Nessuna (apolide) 99

7 LUOGO DI PRESENZA ALLA DATA DEL CENSIMENTO

7.1 Indicare se alla data del censimento la persona era presente
nel Comune di dimora abituale (residenza):

1 si no

Precisare se la persona, pur essendo presente alla data del cen-
simento nello stesso Comune di residenza, era eventualmente:

- ricoverata in un istituto di cura pubblico o pri-
vato (ospedale, clinica, ecc.) 2
- in altro luogo (convitto, caserma e simili) 3

7.2 Se alla data del censimento la persona era temporaneamente
assente dal Comune di dimora abituale (residenza) indicare:

a) se si trovava:

- in altro Comune

.....
(specificare il Comune) 4

.....
(specificare la Provincia)

- all'estero

.....
(specificare lo Stato estero; per i membri di equi-
paggio indicare « imbarcato ») 5

b) il motivo della temporanea assenza:

- lavoro 1
- seguire familiari assenti
per motivi di lavoro 2
- studio 3
- ricovero in istituto di cura pubblico
o privato (ospedale, clinica, ecc.) 4
- altro (turismo, servizio di leva, ecc.) 5

**8 LUOGO DI DIMORA ABITUALE (RESIDENZA) NEL
L'OCTOBRE 1976**

rispondere solo se la persona è nata prima del 24 ottobre 1976

- Nel Comune di attuale dimora abituale (residenza) 6
- In altro Comune

.....
(specificare il Comune)

.....
(specificare la Provincia)

- All'estero

.....
(specificare lo Stato estero)

9 ISTRUZIONE

rispondere solo se la persona è nata prima del 24 ottobre 1978

9.1 Indicare il titolo di studio più elevato conseguito:

- laurea
.....
(specificare)
- diploma
.....
(specificare)
- licenza di scuola media inferiore 60
- licenza elementare 70

9.2 Se non ha titoli di studio, indicare
se sa leggere e scrivere:

80 si 90 no

9.3 Indicare se frequenta:

- a) un corso regolare di studi (scuola elementare,
media o secondaria superiore, università) 1 si 2 no
- b) la scuola materna 1 si 2 no

9.4 Indicare se frequenta un corso
di formazione professionale (*):

1 si 2 no

(*) Per corso di formazione professionale si intende un corso che abbia
tutti i seguenti requisiti: 1) durata non inferiore a tre mesi; 2) ri-
lascio di un attestato; 3) utilizzazione per migliorare o adegua-
re la capacità professionale.

PERSONE DELLA FAMIGLIA

DELLA PERSONA N. _____

10 CONDIZIONE PROFESSIONALE O NON PROFESSIONALE NELLA SETTIMANA PRECEDENTE LA DATA DEL CENSIMENTO

rispondere solo se la persona è nata prima del 24 ottobre 1967

10.1 Indicare se la persona è:

- occupata 1
- disoccupata alla ricerca di nuova occupazione 2
- in cerca di prima occupazione 3
- casalinga 4
- studente 5
- ritirata dal lavoro 6
- in servizio di leva 7
- in altra condizione 8

10.2 Indipendentemente dalla risposta fornita al punto 10.1, indicare le ore lavorate nella settimana presso un datore di lavoro o nell'azienda familiare. N.

Se la persona è occupata o disoccupata rispondere ai punti 10.3, 10.4, 10.5 indicando:

10.3 La professione, arte o mestiere, esercitata:

.....
(specificare)

10.4 In quale modo esercita la professione, arte o mestiere:

- a) ALLE DIPENDENZE, COME:
- dirigente 01
 - appartenente alla carriera direttiva 02
 - impiegato 03
 - appartenente alle categorie speciali (intermedi) 04
 - capo operaio 05
 - operaio specializzato o qualificato 06
 - operaio comune (manovale, bracciante agricolo, ecc.) 07
 - altro lavoratore dipendente (uscieri, guardiano, bidello, ecc.) 08
 - apprendista 09
 - lavorante a domicilio per conto di imprese 10
 - graduato o militare di carriera delle FF.AA., o figura similare dei corpi di polizia e sicurezza interna 11
- b) IN CONTO PROPRIO, COME:
- imprenditore 12
 - libero professionista 13
 - lavoratore in proprio (coltivatore diretto, mezzadro, esercente di negozio, artigiano, ecc.) 14
 - coadiuvante 15
- Ha lavoratori retribuiti o apprendisti alle proprie dipendenze? 1 2 no

10.5 Qual'è l'attività principale (o unica) dello stabilimento, azienda agricola, negozio, ufficio, ente, ecc., presso cui lavora:

.....
(specificare)

11 CONDIZIONE PROFESSIONALE O NON PROFESSIONALE NELL'OTTOBRE 1976

rispondere solo se la persona è nata prima del 24 ottobre 1967

11.1 Indicare se la persona era:

- occupata 1
- disoccupata alla ricerca di nuova occupazione 2
- in cerca di prima occupazione 3
- casalinga 4
- studente 5
- in altra condizione 6

11.2 Se la persona era occupata indicare:

- a) se lavorava: — alle dipendenze 1
- in conto proprio 2
- b) in quale settore:
- agricoltura, foreste, pesca 1
 - industria 2
 - commercio 3
 - altre attività 4

12 LUOGO DI STUDIO O DI LAVORO, TEMPO IMPIEGATO E MEZZO UTILIZZATO PER GLI SPOSTAMENTI

12.1 Indicare la denominazione e l'indirizzo del luogo di studio o di lavoro:

.....
(denominazione)

.....
(indirizzo: via, piazza, numero civico, località)

.....
(Comune e Provincia o Stato estero)


12.2 Indicare se la persona rientra giornalmente dal luogo di studio o di lavoro nella sua dimora abituale: 1 si 2 no


12.3 In caso di risposta affermativa, se la persona si è recata mercoledì ultimo scorso al luogo di studio o di lavoro precisato al punto 12.1, indicare:

- a) in quale delle seguenti fasce orarie hanno avuto inizio le lezioni o il lavoro:
- 7,15 - 7,44 1
 - 7,45 - 8,14 2
 - 8,15 - 8,44 3
 - 8,45 - 9,15 4
 - altro orario 5
- b) se si è recata più di una volta al luogo di studio o di lavoro 1 si 2 no
- c) il tempo impiegato per recarsi una sola volta (solo andata) da casa al luogo di studio o di lavoro:
- fino a 15 minuti 1
 - da 16 a 30 minuti 2
 - da 31 a 60 minuti 3
 - oltre 60 minuti 4
- d) il mezzo di trasporto utilizzato per compiere il tratto più lungo (in termini di distanza e non di tempo) del tragitto casa/luogo di studio o di lavoro:
- nessun mezzo (a piedi) 1
 - ferrovia, tram, metropolitana o altro mezzo pubblico (es.: funicolare) su rotaia. 2
 - autobus, filobus, corriera o altro mezzo pubblico (es.: taxi) su gomma 3
 - autobus aziendale o scolastico 4
 - auto privata (come conducente) 5
 - auto privata (come trasportato) 6
 - motocicletta, ciclomotore, scooter (come conducente o trasportato) 7
 - altro mezzo (bicicletta, battello, funivia, ecc.) 8

Sezione III - NOTIZIE SULLE PERSONE
TEMPORANEAMENTE PRESENTI PRESSO LA FAMIGLIA
IL 25 OTTOBRE 1981

PERSONA N. 1	PERSONA N. 2	PERSONA N. 3
① SESSO — Maschio 1 <input type="checkbox"/> — Femmina 2 <input type="checkbox"/>	① SESSO — Maschio 1 <input type="checkbox"/> — Femmina 2 <input type="checkbox"/>	① SESSO — Maschio 1 <input type="checkbox"/> — Femmina 2 <input type="checkbox"/>
② DATA DI NASCITA _____ <small>(giorno) (mese) (anno)</small>	② DATA DI NASCITA _____ <small>(giorno) (mese) (anno)</small>	② DATA DI NASCITA _____ <small>(giorno) (mese) (anno)</small>
③ STATO CIVILE — Celibe o nubile . 1 <input type="checkbox"/> — Coniugato 2 <input type="checkbox"/> — Vedovo 3 <input type="checkbox"/> — Separato legalmente . . . 4 <input type="checkbox"/> — Divorziato 5 <input type="checkbox"/>	③ STATO CIVILE — Celibe o nubile . 1 <input type="checkbox"/> — Coniugato 2 <input type="checkbox"/> — Vedovo 3 <input type="checkbox"/> — Separato legalmente . . . 4 <input type="checkbox"/> — Divorziato 5 <input type="checkbox"/>	③ STATO CIVILE — Celibe o nubile . 1 <input type="checkbox"/> — Coniugato 2 <input type="checkbox"/> — Vedovo 3 <input type="checkbox"/> — Separato legalmente . . . 4 <input type="checkbox"/> — Divorziato 5 <input type="checkbox"/>
④ CITTADINANZA — Italiana 01 <input type="checkbox"/> — Straniera _____ <small>(specificare)</small> <input type="checkbox"/> <input type="checkbox"/> — Nessuna (apolide) 99 <input type="checkbox"/>	④ CITTADINANZA — Italiana 01 <input type="checkbox"/> — Straniera _____ <small>(specificare)</small> <input type="checkbox"/> <input type="checkbox"/> — Nessuna (apolide) 99 <input type="checkbox"/>	④ CITTADINANZA — Italiana 01 <input type="checkbox"/> — Straniera _____ <small>(specificare)</small> <input type="checkbox"/> <input type="checkbox"/> — Nessuna (apolide) 99 <input type="checkbox"/>
⑤ MOTIVO DELLA TEMPORANEA PRESENZA — Lavoro 1 <input type="checkbox"/> — Altro 2 <input type="checkbox"/>	⑤ MOTIVO DELLA TEMPORANEA PRESENZA — Lavoro 1 <input type="checkbox"/> — Altro 2 <input type="checkbox"/>	⑤ MOTIVO DELLA TEMPORANEA PRESENZA — Lavoro 1 <input type="checkbox"/> — Altro 2 <input type="checkbox"/>





Stampa: abete grafica spa - Roma
Fotocomposizione: ILTE - Moncalieri

