

12°
censimento generale
della popolazione

25 ottobre 1981

Volume II

dati sulle caratteristiche strutturali
della popolazione e delle abitazioni

Tomo I - Fascicoli provinciali

33 - PIACENZA

ISTITUTO CENTRALE DI STATISTICA	
UFF. REGIONALE per la CAMPANIA	
BIBLIOTECA	
Prot. <i>721</i>	Pos.
Napoli <i>2-5-1984</i>	



istat

Istituto Centrale di Statistica

roma 1984

indice

CARTA PLANIMETRICA

Tabelle sinottiche

Caratteri considerati nelle tavole comunali	pag.	X
Caratteri considerati nelle tavole provinciali	»	XII

Introduzione

1. Premessa	»	XV
2. Definizioni	»	XVI
Famiglia (pag. XVI) - Convivenza (pag. XVII) - Popolazione residente (pag. XVIII) - Popolazione presente (pag. XVIII) - Età (pag. XVIII) - Grado di istruzione (pag. XIX) - Condizione professionale o non professionale (pag. XX) - Professione (pag. XXI) - Posizione nella professione (pag. XXII) - Ramo di attività economica (pag. XXIII) - Abitazione, stanza, altro tipo di alloggio (pag. XXIV) - Fabbricato (pag. XXV)		
3. Avvertenze alle tavole	»	XXV
Tavole comunali (pag. XXV) - Tavole provinciali (pag. XXVII)		
4. Diffusione dei dati	»	XXVIII
5. Qualità dei dati	»	XXVIII

Parte prima - dati comunali

Tavola 1	— Superficie territoriale e densità — Popolazione residente e popolazione presente, per sesso	pag.	3
Tavola 2	— Popolazione residente temporaneamente assente per sesso, luogo di presenza e motivo dell'assenza	»	4
Tavola 3	— Popolazione residente per sesso e stato civile	»	5
Tavola 4	— Popolazione residente per sesso e classe di età		
	A — Totale	»	6
	B — Maschi	»	8
	C — Femmine	»	10
Tavola 5	— Popolazione residente in età da 6 anni in poi per sesso e grado di istruzione	»	12
Tavola 6	— Popolazione residente che frequenta corsi regolari di studio e/o corsi di formazione professionale, per sesso e classe di età	»	14
Tavola 7	— Popolazione residente attiva e non attiva per sesso		
	A — Totale	»	16
	B — Maschi	»	17
Tavola 8	— Popolazione residente attiva in condizione professionale, per sesso e ramo di attività economica		
	A — Totale	»	18
	B — Maschi	»	20
	C — Femmine	»	22
Tavola 9	— Popolazione residente attiva in condizione professionale, per sesso, settore di attività economica e posizione nella professione		
	A — Totale	»	24
	B — Agricoltura, caccia, foreste e pesca	»	25
	C — Industrie	»	26
	D — Altre attività	»	27
Tavola 10	— Popolazione residente attiva in condizione professionale, per sesso, classe di età e settore di attività economica		
	A — Totale	»	28
	B — Maschi	»	30
	C — Femmine	»	32
Tavola 11	— Popolazione residente non attiva per sesso, classe di età e condizione non professionale	»	34
Tavola 12	— Popolazione residente che rientra giornalmente nella propria dimora abituale, secondo il luogo di lavoro o di studio	»	36
Tavola 13	— Famiglie residenti per ampiezza della famiglia	»	37
Tavola 14	— Famiglie residenti secondo la tipologia della famiglia	»	38
Tavola 15	— Abitazioni in complesso (occupate e non occupate); altri tipi di alloggio	»	40
Tavola 16	— Abitazioni occupate per titolo di godimento	»	42
Tavola 17	— Abitazioni occupate per epoca di costruzione	»	44
Tavola 18	— Abitazioni occupate per numero di stanze	»	46
Tavola 19	— Abitazioni occupate per servizio installato	»	48

Tavola 20 — Abitazioni occupate per figura giuridica del proprietario e titolo di godimento	pag.	50
Tavola 21 — Abitazioni non occupate per motivo della non occupazione	»	52
Tavola 22 — Abitazioni non occupate per servizio installato	»	53
Tavola 23 — Abitazioni non occupate per figura giuridica del proprietario	»	54

Parte seconda - dati provinciali


Tavola 1 — Popolazione residente per singolo anno di età, sesso e stato civile	»	58
Tavola 2 — Popolazione presente per singolo anno di età, sesso e stato civile	»	60
Tavola 3 — Popolazione residente per sesso, classe di età e luogo di nascita	»	62
Tavola 4 — Popolazione residente in età da 6 anni in poi per grado di istruzione, sesso, classe di età, condizione professionale o non professionale	»	63
Tavola 5 — Popolazione residente attiva e non attiva per sesso e classe di età, attiva per ramo di attività economica e posizione nella professione; non attiva per condizione non professionale	»	64
Tavola 6 — Popolazione residente attiva e non attiva per sesso e stato civile; attiva per ramo di attività economica e posizione nella professione; non attiva per condizione non professionale	»	66
Tavola 7 — Popolazione residente attiva in condizione professionale per sesso, posizione nella professione, ramo e classe di attività economica	»	68
Tavola 8 — Popolazione residente attiva in condizione professionale per sesso e professione	»	70
Tavola 9 — Popolazione residente attiva in condizione professionale per sesso e categoria socio-professionale	»	74
Tavola 10 — Popolazione residente occupata per ramo di attività economica, ore lavorate e posizione nella professione	»	75
Tavola 11 — Popolazione residente in età da 14 anni in poi non occupata, per sesso e numero di ore lavorate	»	75
Tavola 12 — Popolazione residente in età da 19 anni in poi per sesso, luogo di residenza nel 1976, condizione nel 1976 e nel 1981	»	76
Tavola 13 — Stranieri residenti per classe di età e sesso; condizione professionale per settore di attività economica e posizione nella professione; condizione non professionale	»	78
Tavola 14 — Famiglie residenti per ampiezza e tipo della famiglia	»	79
Tavola 15 — Famiglie residenti con almeno un nucleo familiare, per tipo del nucleo e ampiezza della famiglia	»	80
Tavola 16 — Famiglie residenti per tipo di famiglia e di componenti	»	80
Tavola 17 — Famiglie residenti per ampiezza, stato civile, classe di età e sesso del capo famiglia di censimento		
A — Totale	»	81
B — Maschi	»	82
C — Femmine	»	83

Tavola 18	— Famiglie residenti per condizione professionale o non professionale dei componenti e condizione del capo famiglia di censimento	pag. 84
Tavola 19	— Famiglie residenti per ampiezza e numero di componenti (occupati, in età inferiore a 6 anni, in età di 60 anni e più, in età di 75 anni e più)	» 84
Tavola 20	— Famiglie residenti per ampiezza e specie di alloggio in cui dimorano	» 85
Tavola 21	— Famiglie residenti per tipo della famiglia e numero di figli conviventi	» 86
Tavola 22	— Convivenze e componenti permanenti, attivi e non attivi, per specie della convivenza	» 86
Tavola 23	— Convivenze secondo il numero di componenti presenti per sesso e specie della convivenza	» 86
Tavola 24	— Abitazioni occupate per numero di occupanti, numero di stanze e titolo di godimento	» 88
Tavola 25	— Abitazioni occupate per numero di stanze, numero di famiglie, figura giuridica del proprietario, epoca di costruzione e titolo di godimento, numero di servizi installati	» 90
Tavola 26	— Abitazioni occupate per tipo di fabbricato, numero di stanze, epoca di costruzione, servizi installati	» 92
Tavola 27	— Abitazioni occupate per servizi installati, numero di occupanti, numero di stanze, titolo di godimento, figura giuridica del proprietario ed epoca di costruzione	» 94
Tavola 28	— Abitazioni occupate per numero di stanze e numero dei componenti delle famiglie secondo la condizione occupazionale	» 96
Tavola 29	— Abitazioni non occupate per numero di stanze, motivo della non occupazione, tipo di fabbricato, figura giuridica del proprietario ed epoca di costruzione	» 98
Tavola 30	— Occupati per settore di attività economica, luogo di lavoro, tempo impiegato e mezzo utilizzato	
	A — Agricoltura, caccia, foreste e pesca	» 99
	B — Industrie	» 100
	C — Altre attività	» 101
	D — Totale	» 102
Tavola 31	— Studenti per luogo di studio, tempo impiegato e mezzo utilizzato	» 103

Appendice

- A — Tipologia completa delle famiglie
- B — Confronto tra le classi di età ai censimenti demografici del 1951, 1961, 1971 e 1981.
- C — Variazioni territoriali e di nome nelle circoscrizioni amministrative (periodo: 25 ottobre 1971 - 24 ottobre 1981)
- D — Zone di territorio in contestazione tra Comuni
- E — Categorie socio-professionali secondo la professione e la posizione nella professione.
- F — Tavole disponibili
- Tracciati records
- Fac simile del *Foglio di famiglia*.

tabelle
sinottiche



introduzione

1. — PREMESSA

Il 12° Censimento generale della popolazione e il Censimento generale delle abitazioni sono stati effettuati con riferimento alla data del 25 ottobre 1981, in attuazione della legge 18 dicembre 1980, n. 864 e del relativo regolamento di esecuzione (D.P.R. 28 settembre 1981, n. 542).

Il piano della rilevazione è stato predisposto sulla base delle proposte formulate da un'apposita Commissione di studio istituita presso l'Istituto Centrale di Statistica della quale hanno fatto parte docenti universitari e rappresentanti di Amministrazioni Pubbliche, nonché di vari Enti interessati all'utilizzazione dei dati censuari.

Il piano di pubblicazione, modificato rispetto al 1971, in particolare, per quanto riguarda la disponibilità dei risultati in funzione delle diverse aggregazioni territoriali, si articola nel modo seguente:

Volume I — **Primi risultati provinciali e comunali sulla popolazione e sulle abitazioni (Dati provvisori)** (Maggio 1982)

Volume II — **Dati sulle caratteristiche strutturali della popolazione e delle abitazioni**
Tomo 1 — Fascicoli provinciali (95 fascicoli)
Tomo 2 — Fascicoli regionali (20 fascicoli)
Tomo 3 — Fascicolo nazionale

Volume III — **Popolazione delle frazioni geografiche e delle località abitate dei Comuni** (20 fascicoli regionali e 1 fascicolo nazionale).

Volume IV — **Atti del censimento.**

Un apposito volume riporta i dati sulla popolazione residente legale dei singoli Comuni, un altro infine sarà dedicato ad una relazione illustrativa ed interpretativa dei risultati censuari.

Il presente fascicolo consta di due parti:

Parte prima: 23 tavole con dati riferiti ai singoli Comuni della Provincia;

Parte seconda: 31 tavole, con dati riguardanti l'incrocio dei caratteri considerati, elaborate a livello provinciale.

Qui di seguito vengono riportate ed illustrate le definizioni dei caratteri ai quali si riferiscono i dati contenuti nel fascicolo; allo scopo di assicurare una esatta interpretazione dei dati stessi vengono inoltre fornite avvertenze specifiche per alcune tavole, nonché talune indicazioni sugli ulteriori canali di accesso all'informazione censuaria e sulla qualità dei risultati.

Per una più completa conoscenza delle modalità tecniche seguite per l'esecuzione del censimento, vedasi il fascicolo dell'Istituto Centrale di Statistica - 12° Censimento della popolazione e 6° Censimento dell'industria, del commercio, dei servizi e dell'artigianato, 25-26 ottobre 1981, *Disposizioni e istruzioni per gli Organi periferici*, Roma 1981.

La denominazione e le circoscrizioni territoriali dei Comuni, delle Province e delle Regioni fanno riferimento alla situazione esistente alla data del 25 ottobre 1981 (Cfr. Istituto Centrale di Statistica - *Elenco dei Comuni al 25 ottobre 1981*, Roma 1982).

2. - DEFINIZIONI

FAMIGLIA

Ai fini del censimento, per famiglia s'intende un insieme di persone legate da vincoli di matrimonio, parentela, affinità, adozione, affiliazione, tutela o da vincoli affettivi, coabitanti ed aventi dimora abituale nello stesso Comune, che normalmente provvedono al soddisfacimento dei loro bisogni mediante la messa in comune di tutto o parte del reddito di lavoro o patrimoniale da esse percepito.

Una famiglia può essere costituita anche di una sola persona la quale provvede in tutto o in parte con i propri mezzi di sussistenza al soddisfacimento dei bisogni individuali.

Sono considerate facenti parte della famiglia, come membri aggregati di essa, anche le persone addette ai servizi domestici, nonché le altre persone che, a qualsiasi titolo, convivono abitualmente con la famiglia stessa.

Ai fini del censimento, si considera **capo famiglia** colui che è ritenuto tale dalla famiglia. Questa definizione differisce da quella utilizzata nei censimenti del 1961 e 1971 a seguito delle innovazioni legislative in materia di diritto di famiglia.

Per la classificazione delle famiglie è stata adottata, analogamente agli spogli effettuati in occasione dei censimenti del 1961 e 1971, la seguente tipologia:

- Famiglie di Tipo A, *se composte di solo capo famiglia* (con o senza membri aggregati);
- Famiglie di Tipo B, *se composte di capo famiglia e coniuge* (con o senza membri aggregati);

- Famiglie di Tipo C, *se composte di capo famiglia, coniuge e figli* (con o senza membri aggregati). Sono considerate di tipo C anche le famiglie in cui manca il coniuge, cioè composte di capo famiglia e figli (con o senza membri aggregati);
- Famiglie di Tipo D, *se composte di capo famiglia, coniuge, figli, ascendenti e/o altri parenti* (con o senza membri aggregati). Sono considerate di tipo D anche le famiglie composte di: capo famiglia, figli, ascendenti e/o altri parenti; capo famiglia, coniuge, ascendenti e/o altri parenti; capo famiglia, ascendenti e/o altri parenti.

Per una migliore conoscenza delle strutture familiari, si è provveduto ad analizzare più in profondità le famiglie di tipo C e di tipo D, individuando al loro interno gruppi ulteriori di famiglie, pervenendo così ad una tipologia più articolata (cfr. Tavola provinciale n. 14). Il contenuto dei singoli gruppi è reso esplicito in Appendice (punto A):

Questa tipologia è stata concepita in funzione dell'obiettivo di procedere, per quanto possibile, all'individuazione dei nuclei familiari.

Per **nucleo familiare** s'intende la coppia sposata senza figli o con uno o più figli mai sposati, nonché un solo genitore con uno o più figli mai sposati.

Si possono quindi avere i seguenti quattro tipi di nuclei familiari:

- coniugi senza figli o con figli tutti non celibi o nubili;
- coniugi con almeno un figlio mai sposato;
- padre con almeno un figlio mai sposato;
- madre con almeno un figlio mai sposato.

In questo fascicolo risultano enucleate le famiglie con almeno un nucleo familiare (cfr. Tavola provinciale n. 15) in quanto non è stato possibile provvedere ad un accertamento esaustivo dei nuclei familiari sia per l'assenza sul *Foglio di famiglia* di quesiti specifici o di notizie comunque indispensabili, sia perché si è rinunciato ad ulteriori esplorazioni che pure in qualche caso avrebbero consentito l'individuazione di altri nuclei.

Si è del parere, comunque, che i citati criteri di spoglio — peraltro applicati all'universo delle famiglie e non ad un campione come generalmente praticato negli altri Paesi — assicurino risultati pienamente soddisfacenti, tenuto anche conto che — stando alle risultanze di uno spoglio campionario condotto sulla base dei dati censuari del 1971 (cfr. Istituto Centrale di Statistica — *Indagine sui nuclei familiari*, Collana d'informazioni, n. 6 del 1982) — le famiglie mononucleari rappresentano il 97% circa delle famiglie con due o più componenti.

CONVIVENZA

Ai fini del censimento, per convivenza s'intende un insieme di persone che, senza essere legate da vincoli di matrimonio, parentela, affinità e simili, conducono vita in comune per motivi religiosi, di cura, di assistenza, militari, di pena, e simili.

Sono considerate facenti parte della convivenza anche le persone addette alla convivenza stessa per ragioni d'impiego o di lavoro e che vi convivono abitualmente, purché non costituiscano famiglia a sé stante.

POPOLAZIONE RESIDENTE

La popolazione residente di ciascun Comune è costituita dalle persone aventi dimora abituale nel Comune e ivi presenti alla data del censimento e dalle persone aventi anch'esse dimora abituale nel Comune, ma che alla data del censimento risultavano assenti per uno dei seguenti motivi:

- emigrazione in altro Comune o all'estero, nel caso si tratti di emigrazione per l'esercizio di occupazioni stagionali o temporanee;
- servizio di leva, di richiamo alle armi, di volontariato;
- istruzione, noviziato religioso;
- ricovero in istituti di cura, di qualsiasi natura, purché la permanenza nel Comune di temporanea presenza non superi i due anni;
- detenzione in attesa di giudizio, condanna inferiore a cinque anni, obbligo di soggiorno per misura di prevenzione, rieducazione, purché la permanenza nel Comune di temporanea presenza non superi i cinque anni;
- affari, turismo, breve cura, e simili;
- servizio statale all'estero;
- missione fuori sede, compresa la frequenza di corsi di qualificazione o aggiornamento professionali, nonché di avanzamento;
- imbarco su navi della marina militare e mercantile.

È il caso di precisare, sulla base della predetta definizione, che a livello provinciale la popolazione residente temporaneamente assente risulta dalla somma dei dati comunali e pertanto comprende anche le persone temporaneamente assenti da un Comune della Provincia che alla data del censimento erano temporaneamente presenti in un altro Comune della Provincia stessa.

La popolazione residente, a norma dell'art. 2 del D.P.R. 542 del 28 settembre 1981, è considerata popolazione legale. Il relativo ammontare, per Comuni, Province e Stato è pubblicato sulla Gazzetta Ufficiale n. 95, del 7 aprile 1983, Supplemento ordinario n. 17.

POPOLAZIONE PRESENTE

La popolazione presente di ciascun Comune è costituita dalle persone presenti nel Comune alla data del censimento ed aventi in esso dimora abituale, nonché dalle persone temporaneamente presenti nel Comune alla data del censimento, ma aventi abituale dimora in altro Comune o all'estero.

ETÀ

L'età è computata in anni compiuti. Così ad esempio:

- 0 anni: dalla nascita al giorno precedente il 1° compleanno;
- 1 anno: dal giorno del 1° compleanno al giorno precedente il 2° compleanno;
- meno di 5 anni: dalla nascita al giorno precedente il 5° compleanno;
- da 5 a 9 anni: dal giorno del 5° compleanno al giorno precedente il 10° compleanno.

Poiché tale criterio è stato reintrodotta in occasione del censimento demografico del 1971, al fine di rendere più agevoli i confronti temporali, si forniscono in Appendice (punto B) indicazioni utili per la ricostruzione delle classi di età per le quali può essere effettuato il confronto dei dati comunali.

GRADO DI ISTRUZIONE

Si riferisce al più alto titolo di studio conseguito in qualsiasi scuola (pubblica o privata, italiana o straniera, anche all'estero) e non alla più alta classe o al più alto corso frequentato con successo.

Laureati	coloro che, avendo seguito un corso completo di studi universitari (della durata minima di quattro anni), hanno conseguito un diploma di laurea.
Diplomati	coloro che hanno conseguito un diploma di maturità o di abilitazione di scuola secondaria di secondo grado. Con tale voce sono altresì indicate le persone che hanno conseguito una abilitazione specifica dopo un corso di studi universitari della durata inferiore a quattro anni (diploma di statistica, di vigilanza alle scuole elementari, ISEF, ecc.).
Forniti di licenza media inferiore	coloro che hanno conseguito una licenza di scuola secondaria di primo grado che consenta l'accesso alle scuole secondarie di secondo grado.
Forniti di licenza elementare	coloro che hanno conseguito la licenza elementare o il certificato rilasciato da un corso di scuola popolare di tipo C (assimilabile alla licenza elementare).
Alfabeti privi di titolo di studio	coloro che hanno dichiarato di saper leggere e scrivere pur non avendo conseguito la licenza elementare, nonché gli scolari anche se iscritti alla 1 ^a elementare. Sono comprese in tale gruppo anche le persone che hanno conseguito il certificato di proscioglimento (3 ^a elementare) fino al 1955, anno nel quale tale certificato venne abolito. Poiché nel censimento del 1961 le persone fornite del certificato di proscioglimento vennero comprese tra le persone in possesso di licenza di scuola elementare, ai fini di un corretto confronto fra i dati di questi due censimenti occorre considerare congiuntamente i gruppi dei <i>forniti di licenza elementare</i> e degli <i>alfabeti privi di titolo di studio</i> .
Analfabeti	coloro che hanno dichiarato di non sapere leggere e scrivere.

CONDIZIONE PROFESSIONALE O NON PROFESSIONALE

La popolazione in condizione professionale è costituita dalle persone che nella settimana precedente la data del censimento risultavano occupate o disoccupate alla ricerca di nuova occupazione.

Occupati coloro che possiedono un'occupazione (in proprio o alle dipendenze) da cui traggono un profitto o una retribuzione. Sono considerati tali anche coloro che collaborano, senza avere un regolare rapporto di lavoro, con un familiare che svolge un'attività lavorativa in proprio.

Disoccupati alla ricerca di nuova occupazione coloro che hanno perduto una precedente occupazione alle dipendenze e sono alla ricerca attiva di una nuova occupazione, essendo in grado di accettarla se viene loro offerta.

La popolazione in condizione non professionale è costituita:

- a) da tutti i bambini e ragazzi con meno di 14 anni;
- b) dalle persone in cerca di prima occupazione;
- c) dalle casalinghe;
- d) dagli studenti;
- e) dalle persone ritirate dal lavoro;
- f) dagli altri censiti in età da 14 anni in poi che non rientrano nei gruppi di cui alle lettere da b) ad e). Tra questi ultimi sono compresi anche coloro che stanno assolvendo gli obblighi di leva, tali persone al censimento del 1971 venivano attribuite alla popolazione in condizione professionale o a quella in condizione non professionale sulla base della condizione nella quale si trovavano prima dell'inizio del servizio di leva.

Si riportano di seguito le relative definizioni:

Persone in cerca di prima occupazione coloro che non hanno mai esercitato un'attività lavorativa o hanno cessato un'attività lavorativa in proprio e sono alla ricerca attiva di un'occupazione alle dipendenze essendo in grado di accettarla se viene loro offerta.

Casalinghe coloro che si dedicano prevalentemente alla cura della propria famiglia e della propria casa.

Studenti coloro che si dedicano prevalentemente allo studio.

Persone ritirate dal lavoro coloro che hanno cessato una attività lavorativa per raggiunti limiti di età o altra causa.

Anche ai fini del confronto con i dati del censimento del 1971, si precisa che **le persone in condizione professionale e quelle in cerca di prima occupazione confluiscono nella cosiddetta popolazione attiva. La popolazione in condizione non professionale depurata dalle persone in cerca di prima occupazione, costituisce invece la popolazione non attiva.**

In ordine sempre ai confronti temporali, è necessario tener presente che nei precedenti censimenti si è utilizzato il concetto di condizione *abituale*, non essendo previsto che la risposta ai quesiti sull'attività professionale dovesse essere fornita facendo riferimento alla data del censimento. Con le innovazioni introdotte è stato recepito il criterio seguito nelle rilevazioni correnti delle forze di lavoro.

PROFESSIONE

Per professione s'intende l'attività individuale esercitata dalle persone costituenti la popolazione attiva, ad esclusione delle persone in cerca di prima occupazione. La specificazione della professione, cioè la *qualificazione tecnologica* dell'attività individuale è determinata dal genere di lavoro o di servizio esplicito (ad esempio: industriale, commerciante, medico, avvocato, contabile, falegname, ebanista, fabbro ferraio, elettricista... ecc.).

Il lavoro connesso con l'esercizio di una professione è caratterizzato da uno sforzo fisico o intellettuale da parte della persona, nonché dall'oggetto sul quale tale sforzo viene esercitato. In relazione alla prevalenza ed alla natura di questi vari elementi si è soliti fare distinzione tra lavoro prevalentemente intellettuale e lavoro prevalentemente manuale. Le attività di carattere prevalentemente intellettuale sono comunemente designate come *professioni o arti liberali*; quelle di carattere prevalentemente manuale come *arti o mestieri*. Tuttavia, per semplicità di linguaggio, si designano usualmente con il termine *professioni* sia le professioni e arti liberali, sia le arti e i mestieri.

Per le persone addette al culto e i militari di carriera esercitanti una professione non inerente all'esercizio del culto o all'attività tipicamente militare è stata considerata l'attività di tipo civile da esse svolta (ad esempio: per un sacerdote secolare esercitante la professione di insegnante presso una scuola pubblica o privata si è considerata la professione di *insegnante*; per una suora infermiera si è considerata la professione di *infermiera*; per un capitano medico si è considerata la professione di *medico*, e così via).

Per le persone disoccupate è stata considerata la professione esercitata prima della disoccupazione.

Per notizie più analitiche si rinvia al volume dell'Istituto Centrale di Statistica — *Classificazione delle professioni*, Metodi e Norme, Serie C, n. 9, Maggio 1981.

Per la professione e i due caratteri seguenti (posizione nella professione ed attività economica) è necessario tener presente che le persone con più di una attività lavorativa hanno fornito le notizie facendo riferimento alla principale attività svolta, cioè a quella che per continuità di lavoro, per importanza economica o altre considerazioni era ritenuta da esse la prevalente.

POSIZIONE NELLA PROFESSIONE

Per posizione nella professione s'intende la condizione della persona espletante un'attività economica in rapporto all'unità locale in cui viene svolta l'attività stessa.

Nel presente volume le posizioni nella professione risultano raggruppate nel modo seguente:

Imprenditori, liberi professionisti:

imprenditori — coloro che gestiscono in proprio un'impresa (azienda agricola, industriale, commerciale, ecc.), nella quale non impiegano l'opera manuale propria o di familiari, ma quella di dipendenti;

liberi professionisti — coloro che esercitano in proprio una professione o arte liberale (notaio, medico, ingegnere, avvocato, ecc.).

Lavoratori in proprio: coloro che gestiscono un'azienda agricola, una piccola azienda industriale, una bottega artigiana, un negozio o un esercizio pubblico partecipandovi col proprio lavoro manuale. In tale posizione sono compresi anche i coltivatori diretti, i mezzadri e simili, i soci di cooperative aventi figura di lavoratori in proprio e chi lavora nel proprio domicilio direttamente per conto di consumatori e non su commissione di imprese.

Coadiuvanti: coloro che collaborano con un familiare che svolge un'attività lavorativa in proprio, senza avere un rapporto di lavoro regolato da contratto.

Dirigenti e impiegati:

dirigenti — coloro che ricoprono un ruolo caratterizzato da un elevato grado di professionalità, autonomia e potere decisionale. Per la Pubblica Amministrazione si considerano in tale posizione le qualifiche previste dal D.P.R. 30 giugno 1972, n. 748, nonché le qualifiche equivalenti presso tutte le altre Amministrazioni, siano esse a carattere centrale o locale. Per gli appartenenti alle FF. AA. e corpi simili sono considerati come dirigenti gli ufficiali con grado superiore a quello di tenente colonnello o posizioni assimilate;

appartenenti alla carriera direttiva — coloro che con diverso grado di responsabilità, discrezionalità di poteri e autonomia, esercitano una funzione direttiva (tecnica o amministrativa). Per gli appartenenti alle FF. AA. e corpi simili sono considerati come direttivi gli ufficiali con grado inferiore a quello di colonnello o posizioni assimilate;

impiegati — coloro che esercitano una funzione di concetto o esecutiva tecnica o amministrativa;

appartenenti alle categorie speciali (intermedi) — coloro che esercitano una funzione intermedia tra quella degli impiegati e quella degli operai specializzati vale a dire chi guida e controlla, con apporto di adeguata competenza tecnico-pratica, gruppi di altri lavoratori.

Lavoratori dipendenti:

capi operai — coloro che svolgono una attività per la cui esecuzione si richiedono conoscenze di tipo specialistico ed hanno eventualmente responsabilità di guida di personale;

operai specializzati o qualificati — coloro che svolgono una attività per la cui esecuzione si richiedono adeguate cognizioni tecnico-pratiche conseguite o in istituti professionali o mediante istruzione equivalente o acquisite con il necessario tirocinio e pratica, nonché chi esegue con perizia il lavoro manuale affidatogli essendo in possesso di specifiche capacità tecnico-pratiche;

operai comuni — coloro che eseguono lavori di carattere manuale e non sono compresi nelle categorie precedenti (manovale, bracciante agricolo, ecc.);

altri lavoratori dipendenti — coloro che esercitano mansioni di usciere, bidello, guardiano e simili;

apprendisti — coloro che esercitano un'attività lavorativa per l'apprendimento di una professione ed il successivo conseguimento di una qualifica;

lavoranti a domicilio — coloro che lavorano nel proprio domicilio esclusivamente o prevalentemente su commissione di imprese (industriali, commerciali, artigiane) e non direttamente per conto di consumatori;

graduati o militari di carriera delle FF.AA. o figure similari dei corpi di polizia e sicurezza interna — gli appartenenti alle FF.AA. e corpi similari con grado fino a caporal maggiore o assimilati, nonché i vigili urbani e del fuoco.

RAMO DI ATTIVITÀ ECONOMICA

Per ramo di attività economica s'intende il campo di attività in cui viene esercitata la professione, arte o mestiere. Esso è determinato, di norma, in base all'attività (unica o prevalente) delle singole *unità locali* in cui il censito svolge la propria professione, arte o mestiere (ad esempio: azienda agricola, stabilimento industriale, bottega artigiana, negozio, esercizio pubblico, sede o filiale bancaria e assicurativa, ospedale, gabinetto medico, studio professionale, ministero, amministrazione comunale). I rami in cui si articola la classificazione delle attività economiche sono i seguenti:

- 0. — Agricoltura, caccia, foreste e pesca
- 1. — Energia, gas e acqua
 - 1.A — Estrazione di combustibili solidi, liquidi e gassosi; industria petrolifera
 - 1.B — Energia elettrica, gas e acqua
- 2. — Industrie estrattive, industrie manifatturiere per la trasformazione di minerali non energetici e prodotti derivati; industrie chimiche
- 3. — Industrie manifatturiere per la lavorazione e la trasformazione dei metalli; meccanica di precisione
- 4. — Industrie manifatturiere alimentari, tessili, delle pelli e cuoio, dell'abbigliamento, del legno, mobili e altre industrie manifatturiere
- 5. — Industria delle costruzioni e delle installazioni di impianti per l'edilizia
- 6. — Commercio, pubblici esercizi e alberghi; riparazioni di beni di consumo e di veicoli
 - 6.A — Commercio, pubblici esercizi e alberghi
 - 6.B — Riparazioni di beni di consumo e di veicoli
- 7. — Trasporti e comunicazioni
- 8. — Credito e assicurazione, servizi prestati alle imprese; noleggio
 - 8.A — Credito e assicurazione
 - 8.B — Servizi prestati alle imprese; noleggio
- 9. — Pubblica amministrazione; servizi pubblici e privati
 - 9.A — Pubblica amministrazione
 - 9.B — Servizi pubblici e privati

Si fa presente che non risulta possibile procedere ad un completo confronto dei dati per ramo di attività economica con i corrispondenti dati del 1971, in quanto la relativa classificazione ha subito una profonda revisione (cfr. Istituto Centrale di Statistica — *Classificazione delle attività economiche, Metodi e Norme, Serie C, n. 8, Maggio 1981*), essendo stato necessario renderla ragguagliabile alla NACE (Nomenclatura generale delle attività economiche nelle Comunità Europee) concordata in sede comunitaria.

ABITAZIONE, STANZA, ALTRO TIPO DI ALLOGGIO

Ai fini del censimento, per abitazione s'intende un insieme di vani, o anche un vano solo, destinato funzionalmente ad uso di alloggio, che dispone di un ingresso indipendente su strada, pianerottolo, cortile, terrazza, ballatoio, e simili e che alla data del censimento è occupata o è destinata ad essere occupata da una famiglia o da più famiglie coabitanti.

Un'abitazione si considera occupata se in essa abitano una o più persone aventi la dimora abituale nel Comune di censimento, anche se temporaneamente assenti alla data del censimento stesso; non occupata se in essa non abita alcuna persona o se è abitata solo da persone temporaneamente presenti nel Comune di censimento (è il caso ad esempio di studenti che frequentano un corso di studi nel Comune di censimento).

È da considerare non occupata l'abitazione:

- disponibile per la vendita o l'affitto;
- utilizzabile per vacanza in quanto chi ne dispone la occupa soltanto in uno o più periodi dell'anno (abitazioni ubicate generalmente in località turistiche);
- utilizzabile per lavoro, cioè se trattasi di abitazione secondaria che viene occupata saltuariamente da chi ne dispone per motivi di lavoro (ad esempio: casa di campagna destinata ai lavori agricoli nell'epoca del raccolto, abitazione secondaria situata generalmente in un Comune diverso da quello di dimora abituale utilizzata per lo svolgimento della propria attività lavorativa);
- non occupata per altro motivo in quanto già venduta o affittata, ma non ancora occupata; non più occupata da chi ne dispone, per trasferimento a seguito di emigrazione definitiva verificatasi in particolare nelle zone montane di spopolamento.

Il titolo di godimento dell'abitazione fa riferimento al titolo in base al quale la famiglia dispone dell'abitazione stessa. I titoli di godimento considerati sono:

- *proprietà*, alla quale è stato assimilato l'usufrutto; sotto tale voce sono comprese anche le abitazioni a riscatto;
- *affitto*, che comprende anche il subaffitto;
- *altro titolo*, per i casi di uso gratuito dell'abitazione, di godimento per prestazione di servizi, ecc.

L'epoca di costruzione o di ricostruzione fa riferimento all'anno di ultimazione della costruzione o ricostruzione. Nel caso in cui l'abitazione sia stata costruita in anno posteriore a quello del relativo fabbricato, a seguito di ricostruzione parziale, ampliamento o sopraelevazione, è stato considerato l'anno di termine della ricostruzione, dell'ampliamento o della sopraelevazione.

Per quanto concerne la superficie dell'abitazione è da tener presente che essa fa riferimento alla superficie dei pavimenti delle stanze e dei vani accessori con esclusione della superficie di balconi, terrazze, verande, cantine, garages, portici, loggiati, solai, cortili, ecc.

Per stanza s'intende un locale, facente parte di un'abitazione, che riceve aria e luce dall'esterno ed ha dimensioni tali da consentire la collocazione di un letto lasciando lo spazio utile per il movimento di una persona. La cucina, se risponde a tale definizione, è considerata stanza.

Per altro tipo di alloggio s'intende il locale che, pur non essendo funzionalmente destinato ad abitazione di una famiglia (cantina, soffitta, magazzino, negozio, ufficio, ecc.) ovvero non avendo le caratteristiche proprie dell'abitazione (roulotte, natante, grotta, carrozzone, ecc.), risulta alla data del censimento occupato di fatto da una o più famiglie residenti.

FABBRICATO

Per fabbricato s'intende qualsiasi costruzione, comprendente almeno un'abitazione, isolata da vie o spazi vuoti oppure separata da altre costruzioni mediante muri maestri che si elevano, senza soluzione di continuità, dalle fondamenta al tetto, che disponga di uno o più accessi all'esterno e che possa avere una o più scale autonome.

3. — AVVERTENZE ALLE TAVOLE

TAVOLE COMUNALI

Tavola 1:

— l'elenco dei Comuni che hanno subito variazioni territoriali e di nome tra il 1971 ed il 1981 è riportato in Appendice (punto C);

— i dati sulla superficie territoriale dei Comuni sono stati forniti dagli Uffici Tecnici Erariali; si fa presente che eventuali variazioni di superficie di minima entità non segnalate in Appendice sono conseguenti a verifiche periodiche effettuate dagli stessi Uffici Tecnici Erariali.

Per quanto concerne le superfici delle zone di territorio in contestazione tra due o più Comuni (Appendice punto D) rilevate in sede di predisposizione delle basi territoriali del censimento, è da tener presente che esse costituiscono un *di cui* delle superfici totali dei Comuni.

Ai fini dell'imputazione delle superfici contestate alla superficie totale dell'uno o dell'altro Comune interessato, si è avuto riguardo alle circoscrizioni comunali, quali risultano delimitate sulle carte topografiche al 25.000 edite dall'Istituto Geografico Militare, nel presupposto che tali circoscrizioni facciano riferimento alle medesime risultanze catastali da cui sono desunte le superfici dei Comuni.

In mancanza di altro valido criterio, l'attribuzione delle superfici contestate è stata necessariamente omessa nei pochi casi in cui i confini comunali sono rimasti indefiniti anche sulla cartografia I.G.M.;

— la densità della popolazione residente (numero medio di abitanti per Km²) è data dal rapporto fra il totale della popolazione residente di ciascun Comune e la superficie territoriale del Comune stesso espressa in Km².

Tavola 2:

tra le persone temporaneamente assenti per motivi di lavoro risultano anche quelle che hanno seguito familiari recatisi in altri Comuni o all'estero per motivi di lavoro.

Tavola 6:

per corso di formazione professionale s'intende un corso che abbia tutti i seguenti requisiti:

- durata non inferiore a tre mesi;
- rilascio di un attestato;
- utilizzazione per migliorare o adeguare la capacità professionale.

Tavole 9 e 10:

i rami in cui si articola la classificazione delle attività economiche risultano così raggruppati:

- agricoltura, caccia, foreste e pesca: ramo 0;
- industrie: rami 1, 2, 3, 4 e 5;
- altre attività: rami 6, 7, 8 e 9.

Tavola 12:

le persone che lavorano e frequentano un corso di studi regolare e/o di formazione professionale sono comprese fra gli *occupati*; le persone che frequentano un corso regolare di studi ed un corso di formazione professionale sono comprese fra gli *scolari e studenti*; in quest'ultimo gruppo sono pure compresi i bambini che frequentano la scuola materna.

Tavola 14:

per l'individuazione delle famiglie composte da coniugi, coniugi e figli, genitori e figli, si è fatto riferimento alla figura del capo famiglia e quindi, nel caso di questa tavola, la famiglia composta ad esempio dal capo famiglia e da uno dei suoi genitori risulta sotto la voce *altro tipo di famiglia*.

Tavola 15:

per il calcolo del numero medio di occupanti per stanza non si è tenuto conto delle stanze adibite esclusivamente ad altro uso.

Tavola 19:

per quanto concerne l'acqua potabile di acquedotto e il gabinetto, l'espressione *fuori dell'abitazione* sta ad intendere che il servizio si trova o nel corpo del fabbricato che comprende l'abitazione (ballatoio, pianerottolo, ecc.) o nel cortile, giardino o orto annessi al fabbricato stesso, a disposizione dei soli occupanti dell'abitazione o del fabbricato e non del pubblico in genere.

Si fa inoltre presente che per *bagno* s'intende un impianto di vasca e/o doccia.

Tavola 22:

è da tener presente che le abitazioni che dispongono di servizi installati sommate a quelle che non ne dispongono danno il totale abitazioni solo nel caso in cui sia sempre stata fornita risposta ai relativi quesiti.

TAVOLE PROVINCIALI

Tavole 4, 12, 13, 18, 30:

cfr. nota alle tavole comunali 9 e 10 (nella tavola 13 è enucleato altresì il ramo "commercio, pubblici servizi, alberghi, riparazioni di beni di consumo e di veicoli").

Tavola 9:

per notizie sui contenuti delle singole categorie vedi Appendice (punto E); la popolazione attiva in condizione professionale considerata in tale tavola comprende anche i militari in servizio di leva.

Tavole 10 e 13:

le posizioni nella professione risultano raggruppate nel modo seguente:

- *indipendenti*: imprenditori, liberi professionisti, lavoratori in proprio, coadiuvanti;
- *dipendenti*: tutte le altre.

Tavola 18:

i componenti in condizione non professionale sono stati classificati secondo il settore di attività economica dei componenti in condizione professionale.

Tavola 20:

le famiglie che occupano un'abitazione o un altro tipo di alloggio sono quelle che occupano l'alloggio a titolo principale.

Tavola 22:

nella voce *altre convivenze* sono comprese le convivenze militari e di altri corpi accasermati.

Tavola 28:

sono considerate solo le famiglie che occupano le abitazioni a titolo principale.

Tavole 30 e 31:

i dati fanno riferimento alle persone che nel mercoledì precedente la data di compilazione del modello si sono recate al lavoro o a scuola rientrando nella stessa giornata alla propria dimora abituale.

Ai fini di una corretta interpretazione dei dati occorre tener presente che:

- i lavoratori-studenti hanno fatto riferimento al luogo di lavoro;
- coloro che esercitano la professione su mezzi di trasporto (autisti, ferrovieri, tramvieri, piloti, marittimi, ecc.) hanno indicato il luogo da cui prendono servizio (posteggio, stazione, deposito, aeroporto, porto, ecc.);
- il mezzo di trasporto è quello utilizzato per compiere il tratto più lungo (in termini di distanza e non di tempo) del tragitto casa/luogo di lavoro o studio.

Con riferimento alla Tav. 31, si precisa che tra gli studenti sono compresi i bambini che frequentano la scuola materna e le persone che frequentano corsi di formazione professionale.

4. — Diffusione dei dati

Allo scopo di favorire un'ampia utilizzazione dei dati raccolti con il censimento, si precisa quanto segue:

a) ad integrazione delle tavole riportate nel presente fascicolo, sono state elaborate le tavole non destinate alla pubblicazione, ma comunque disponibili per gli utilizzatori, riportate in Appendice (punto F);

b) sia le tavole pubblicate che quelle di cui alla lettera a) possono essere fornite su nastro magnetico;

c) le 23 tavole, contenenti i dati comunali, possono essere fornite per sezione di censimento; le 31 tavole, contenenti i dati provinciali, possono essere fornite per Comune, rispettivamente su tabulato o nastro magnetico;

d) le richieste comportano il rimborso delle spese vive sostenute per l'approntamento del supporto e devono essere inoltrate a:

Istituto Centrale di Statistica, Servizio Censimenti — Rep. CENS/A, Via Cesare Balbo, 16 — 00100 Roma.

5. — Qualità dei dati

Il problema del controllo della qualità dei dati, che costituisce una delle fasi più delicate di ogni indagine statistica, si presenta ancor più accentuato in occasione delle operazioni censuarie, dalla raccolta dei dati alla pubblicazione dei risultati.

Per assicurare, nei limiti del possibile, il più alto livello di attendibilità e coerenza dei risultati, l'Istituto ha previsto particolari procedure di controllo già nel corso delle operazioni di raccolta dei dati. In tale fase gli Uffici Comunali di Censimento, assistiti dagli Uffici Provinciali di Censimento, dagli Ispettori Provinciali e da Funzionari dell'ISTAT dislocati in tutte le Province, hanno provveduto alla revisione quantitativa dei *Fogli di famiglia* accertando che tutte le unità oggetto di rilevazione (abitazioni, famiglie e convivenze) fossero state censite. Al termine delle operazioni di raccolta dei dati gli Uffici Comunali di Censimento hanno provveduto alla revisione qualitativa dei questionari di rilevazione provvedendo a codificare le notizie che per loro natura non risultavano precodificate.

Nella fase di registrazione dei dati su supporto informatico (i tracciati records sono riportati in Appendice) l'Istituto ha posto in atto le misure necessarie ad assicurare la validità dell'operazione, inserendo nelle convenzioni stipulate con quelle Regioni, Amministrazioni provinciali e comunali che, a norma dell'art. 40, del D.P.R. 28 settembre 1981, n. 542, hanno provveduto ad eseguire in proprio tale lavorazione, oltre alla verifica anche il rispetto di particolari vincoli idonei ad assicurare in corrispondenza dei vari quesiti, la compatibilità dei codici registrati.

Analoghe procedure sono state seguite per il materiale fatto registrare direttamente a cura dell'ISTAT.

In entrambi i casi, è stata attivata una procedura di controllo effettuando una nuova verifica su un campione del materiale registrato. Tale operazione ha consentito di accertare che il livello di errore attribuibile all'approntamento dell'input è risultato generalmente inferiore al 5 per mille.

Il controllo finale sulla validità dei risultati è stato attuato attraverso una complessa procedura elettronica per la messa a punto quantitativa e qualitativa del materiale.

Trattasi di una procedura articolata in varie fasi di lavoro, succintamente illustrate nei punti che seguono.

1) *Verifica della sequenzialità dei dati indicativi dei Fogli di famiglia e di convivenza* (codici di Provincia, Comune, sezione e numero d'ordine del *Foglio*).

In tale sede sono state tra l'altro individuate eventuali situazioni irregolari con specifico riferimento alla completezza delle risposte fornite ai singoli quesiti del *Foglio di famiglia*. Questa analisi ha evidenziato, in alcuni casi, la necessità di dover ricorrere sistematicamente ai singoli questionari di rilevazione per una ulteriore revisione, codifica e nuova registrazione degli stessi.

2) *Messa a punto qualitativa dei Fogli di censimento*.

I records registrati sono stati sottoposti al vaglio di un complesso programma di controllo che prevede l'imposizione automatica, sotto determinate condizioni, dei codici eventualmente mancanti o non validi e l'aggiustamento dei codici registrati in caso di accertata incongruenza. Tale controllo esteso agli incroci tra le modalità previste dal piano di pubblicazione, è stato dapprima effettuato all'interno del singolo tipo record e poi esteso tra tipi records.

In altri termini si è assicurata:

- la completezza delle risposte per singolo quesito all'interno dello stesso tipo record;
- la congruità delle risposte fornite relativamente ad ogni tipo record scegliendo all'interno di esso un carattere come fondamentale;
- la congruità delle risposte fornite tra i records relativi alla stessa famiglia o convivenza, in corrispondenza di alcuni quesiti ritenuti come fondamentali.

I controlli di congruità e i conseguenti aggiustamenti sono stati effettuati sulla base di standards conosciuti.

In particolare i quesiti scelti come riferimento (*specie dell'alloggio* per il record dell'abitazione; *anno di nascita* e, per le caratteristiche occupazionali, *la professione*, per i records relativi alle persone) sono stati ritenuti validi solo se confermati dalla presenza di determinate informazioni in altri quesiti ad essi strettamente connessi. In caso contrario si è proceduto alla loro rettifica sulla base di indicazioni desunte dagli altri quesiti. Da segnalare, infine, che gli interventi sui singoli quesiti avvengono nell'ambito della logica che li lega, come specificato in seguito.

Per fornire ulteriori elementi conoscitivi, nei prospetti che seguono sono riportati, a livello provinciale, i valori percentuali degli aggiustamenti effettuati sui quesiti del foglio di famiglia distintamente per:

Interventi di tipo 1

- annullamento delle risposte fornite a particolari quesiti per i quali, sotto determinate condizioni, non era prevista risposta; interventi relativi a casi di mancata risposta; codici non validi.

Interventi di tipo 2

- interventi relativi ad incongruità logiche riscontrate all'interno del quesito o dei quesiti.

Interventi di tipo 3

- interventi relativi ad incongruità logiche tra tipi records.

Le percentuali degli aggiustamenti sono calcolate sul totale delle frequenze relative alle risposte fornite in relazione al quesito considerato.

PROVINCIA DI PIACENZA

Incidenza percentuale degli aggiustamenti effettuati per tipo di intervento e quesito

A - ABITAZIONI

QUESITI	TIPO 1	TIPO 2	QUESITI	TIPO 1	TIPO 2
Specie dell'alloggio	—	0,36	Superficie	0,55	1,32
Caratteristiche del fabbricato	4,60	0,43	Acqua potabile	0,33	—
Proprietario	0,97	0,06	Gabinetto	0,32	0,60
Titolo di godimento	2,49	—	— scarico	1,81	1,77
Epoca di costruzione	1,50	—	Bagno	0,37	—
Stanze:			Elettricità	0,14	—
— adibite ad abitazione	0,29	—	Riscaldamento	0,27	0,38
— cucina	—	0,31			
— adibite ad altro uso	—	0,25	TOTALE	1,57	0,40

B - POPOLAZIONE RESIDENTE E TEMPORANEAMENTE PRESENTE

QUESITI	TIPO 1	TIPO 2	QUESITI	TIPO 1	TIPO 2
Relazione di parentela e posizione nella convivenza	..	0,07	Frequenza corso professionale	1,09	0,02
Sesso	0,12	0,07	Condizione 1981	0,95	0,63
Stato civile	0,17	0,29	Ore lavorate nella settimana	0,34	—
Luogo di nascita	0,11	0,09	Professione	2,46	2,32
Data di nascita	0,11	..	Posizione nella professione	4,68	8,19
Cittadinanza	0,43	—	Attività economica	5,32	7,11
Presenza e motivo dell'assenza	0,05	0,16	Condizione 1976	2,00	1,46
Residenza 1976	1,12	0,07	Pendolarità - luogo di lavoro o di studio	—	3,20
Istruzione	1,55	0,66	Pendolarità - altri quesiti	8,21	—
Corso regolare di studi	0,96	1,07	TOTALE	1,50	0,64
Frequenza scuola materna	0,07	0,06			

C - VERIFICHE DI CONGRUITÀ TRA RECORDS

TIPO 3

Specie di alloggio	0,36
Relazione di parentela	0,45
Annullamenti di records doppi e/o anomali	0,06
Mancati accoppiamenti tra famiglia principale e famiglia/e coabitanti (*)	19,91

(*) Percentuale calcolata sul totale delle famiglie coabitanti e le relative famiglie principali.

Il materiale relativo alla Provincia di Piacenza, pur non avendo evidenziato carenze di rilievo ha presentato in taluni casi, imprecisioni dovute alla errata indicazione del codice di riferimento tra famiglie principali e famiglie coabitanti. Ciò ha comportato il frequente ricorso al materiale di base.

A scopo esemplificativo, distintamente per tipo di intervento, si riportano di seguito alcuni casi verificatisi con maggior frequenza.

Per gli interventi di tipo 1 ai quesiti relativi alla *condizione professionale o non professionale nella settimana precedente la data del censimento* e alla *condizione professionale o non professionale nell'ottobre del '76* doveva essere fornita risposta solo se la persona aveva compiuto, alla data del censimento, rispettivamente i 14 ed i 19 anni.

Per gli interventi di tipo 2:

— il quesito *stanze* è stato messo in relazione con la superficie dell'abitazione verificando la congruità del dato della superficie media per stanza;


— nell'ambito del quesito relativo alla *condizione professionale o non professionale nella settimana precedente la data del censimento* sono stati messi in relazione la *professione, arte o mestiere esercitato*, la *posizione nella professione* e la *categoria di attività economica*. I codici delle tre caratteristiche occupazionali sono stati collegati tra loro mediante una tabella a tripla entrata verificandone la reciproca compatibilità e sostituendo successivamente gli eventuali codici non validi. Il codice non valido è stato individuato in funzione di quelli ritenuti validi. Per alcune particolari professioni è stata inoltre controllata la compatibilità tra la professione, l'età ed il titolo di studio.

Per i quesiti relativi al *luogo di studio o di lavoro, tempo impiegato e mezzo utilizzato per gli spostamenti*, in considerazione della difficoltà di effettuare, in alcuni casi, una netta distinzione tra i due tipi di interventi, sono stati convenzionalmente attribuiti al tipo 1 quelli derivanti dai controlli di congruità delle varie risposte fornite all'interno del quesito ivi comprese le verifiche derivanti dalle risposte sul *tempo impiegato* e *mezzo utilizzato* per gli spostamenti extracomunali.


Sono stati attribuiti al tipo 2 quelli relativi al confronto tra *luogo di studio o di lavoro* ed alcune caratteristiche rilevate per lo stesso individuo. In particolare per tutti coloro per i quali era prevista una risposta al *luogo di studio o di lavoro* si è verificata l'esistenza e la compatibilità del codice indicato. Così ad esempio per coloro che si sono dichiarati *lavoranti a domicilio per conto d'impres*e è stato controllato che il codice fosse quello corrispondente a *lavora nella propria abitazione*.

Tra gli interventi di tipo 3 si segnala quello relativo al mancato accoppiamento tra il codice della famiglia principale ed il codice della famiglia o delle famiglie coabitanti. Tale inconveniente è da attribuirsi alla diversità dei codici che ne avrebbero dovuto consentire l'esatto accoppiamento.

Da segnalare infine che, nel periodo immediatamente successivo alla raccolta dei dati, l'ISTAT ha attivato tre distinte indagini campionarie: la prima con lo scopo di verificare il grado di copertura del censimento; la seconda con l'obiettivo di raccogliere, con riferimento ad alcuni fondamentali caratteri della popolazione residente, informazioni sulla qualità dei risultati; la terza tendente ad accertare la corrispondenza tra i risultati del censimento e la posizione anagrafica delle famiglie. I risultati delle predette indagini formeranno oggetto di pubblicazione.



parte prima
dati comunali



TAV. 1 - Superficie territoriale e densità - Popolazione residente e popolazione presente, per sesso

Codice dei Comuni	COMUNI	Superficie territoriale km ²	Densità ab/km ²	POPOLAZIONE RESIDENTE			POPOLAZIONE PRESENTE			
				Maschi	Femmine	TOTALE	Maschi	Femmine	TOTALE	
									N.	di cui temporaneamente presente
001	AGAZZANO	35,88	55	988	986	1.974	965	967	1.932	27
002	ALSENO	55,51	81	2.234	2.258	4.492	2.199	2.210	4.409	56
003	BESENZONE	23,88	52	636	599	1.235	623	600	1.223	17
004	BETTOLA	122,85	32	2.047	1.917	3.964	1.998	1.879	3.877	16
005	BOBBIO	106,46	39	2.112	2.060	4.172	2.097	2.095	4.192	156
006	BORGONOVO VAL TIDONE	51,72	124	3.130	3.304	6.434	3.133	3.356	6.489	158
007	CADEO	38,59	120	2.280	2.336	4.616	2.225	2.302	4.527	16
008	CALENDASCO	37,30	65	1.197	1.212	2.409	1.155	1.200	2.355	6
009	CAMINATA	3,17	105	164	168	332	155	160	315	—
010	CAORSO	40,95	109	2.174	2.287	4.461	2.125	2.265	4.390	69
011	CARPANETO PIACENTINO	63,24	100	3.137	3.173	6.310	3.080	3.109	6.189	11
012	CASTELL'ARQUATO	52,22	87	2.226	2.292	4.518	2.194	2.263	4.457	80
013	CASTEL SAN GIOVANNI	44,67	266	5.681	6.217	11.898	5.675	6.255	11.930	273
014	CASTELVETRO PIACENTINO	35,11	144	2.416	2.635	5.051	2.382	2.611	4.993	85
015	CERIGNALE	31,51	14	255	199	454	234	178	412	4
016	COLI	72,14	18	705	624	1.329	660	594	1.254	13
017	CORTE BRUGNATELLA	46,32	22	540	486	1.026	524	467	991	11
018	CORTEMAGGIORE	36,82	133	2.424	2.477	4.901	2.393	2.501	4.894	129
019	FARINI	112,15	25	1.465	1.305	2.770	1.373	1.244	2.617	19
020	FERRIERE	179,57	18	1.634	1.512	3.146	1.546	1.427	2.973	1
021	FIORENZUOLA D'ARDA	59,74	236	6.821	7.292	14.113	6.836	7.365	14.201	316
022	GAZZOLA	44,13	32	701	720	1.421	692	714	1.406	15
023	GOSSOLENGO	31,47	74	1.202	1.130	2.332	1.166	1.114	2.280	11
024	GRAGNANO TREBBIENSE	34,59	88	1.479	1.572	3.051	1.438	1.550	2.988	18
025	GROPPARELLO	56,28	54	1.551	1.487	3.038	1.500	1.448	2.948	13
026	LUGAGNANO VAL D'ARDA	54,39	76	2.099	2.050	4.149	2.058	2.047	4.105	69
027	MONTICELLI D'ONGINA	46,41	126	2.811	3.035	5.846	2.753	2.998	5.751	55
028	MORFASSO	83,78	26	1.125	1.053	2.178	1.047	988	2.035	19
029	NIBBIANO	44,01	61	1.318	1.360	2.678	1.294	1.350	2.644	1
030	OTTONE	98,41	11	591	514	1.105	557	492	1.049	8
031	PECORARA	53,70	27	789	657	1.446	758	639	1.397	—
032	PIACENZA	118,46	920	51.331	57.708	109.039	53.286	57.983	111.269	4.408
033	PIANELLO VAL TIDONE	36,39	68	1.253	1.220	2.473	1.230	1.218	2.448	84
034	PIOZZANO	43,57	20	482	376	858	464	359	823	2
035	PODENZANO	44,58	135	2.999	2.998	5.997	2.918	2.961	5.879	55
036	PONTE DELL'OLIO	43,97	112	2.398	2.539	4.937	2.402	2.580	4.982	110
037	PONTENURE	33,81	153	2.568	2.593	5.161	2.492	2.563	5.055	13
038	RIVERGARO	43,77	94	1.990	2.107	4.097	1.945	2.089	4.034	18
039	ROTOFRENO	34,53	202	3.390	3.579	6.969	3.276	3.522	6.798	41
040	SAN GIORGIO PIACENTINO	49,07	91	2.211	2.274	4.485	2.198	2.264	4.462	56
041	SAN PIETRO IN CERRO	27,51	43	578	608	1.186	559	598	1.157	1
042	SARMATO	26,96	94	1.242	1.281	2.523	1.197	1.253	2.450	3
043	TRAVO	80,39	27	1.122	1.078	2.200	1.093	1.062	2.155	7
044	VERNASCA	72,65	42	1.541	1.481	3.022	1.489	1.437	2.926	15
045	VIGOLZONE	42,35	77	1.582	1.663	3.245	1.550	1.644	3.194	9
046	VILLANOVA SULL'ARDA	36,46	60	1.078	1.121	2.199	1.070	1.120	2.190	56
047	ZERBA	25,12	8	106	93	199	101	88	189	—
048	ZIANO PIACENTINO	32,91	91	1.469	1.516	2.985	1.441	1.472	2.913	22
	TOTALE PROVINCIA	2.589,47	108	135.272	143.152	278.424	135.546	142.601	278.147	6.572

TAV. 2 - Popolazione residente temporaneamente assente per sesso, luogo di presenza e motivo dell'assenza

Codice dei Comuni	COMUNI	IN ALTRI COMUNI				ALL'ESTERO				TOTALE	
		TOTALE		di cui per motivi di lavoro		TOTALE		di cui per motivi di lavoro		MF	M
		MF	M	MF	M	MF	M	MF	M		
001	AGAZZANO	67	38	22	9	2	1	2	1	69	39
002	ALSENO	124	72	31	14	15	10	14	10	139	82
003	BESENZONE	26	20	6	5	3	2	1	1	29	22
004	BETTOLA	86	49	29	13	17	10	13	8	103	59
005	BOBBIO	126	84	55	44	10	7	9	7	136	91
006	BORGONOVO VAL TIDONE	94	58	27	15	9	7	7	5	103	65
007	CADEO	90	52	24	13	15	13	13	12	105	65
008	CALENDASCO	50	37	13	8	10	9	6	6	60	46
009	CAMINATA	16	8	8	4	1	1	1	1	17	9
010	CAORSO	119	66	24	11	21	14	19	13	140	80
011	CARPANETO PIACENTINO	105	48	24	11	27	17	23	15	132	65
012	CASTELL'ARQUATO	104	51	37	15	37	24	26	17	141	75
013	CASTEL SAN GIOVANNI	220	128	59	32	21	13	17	11	241	141
014	CASTELVETRO PIACENTINO	124	62	32	19	19	9	15	8	143	71
015	CERIGNALE	46	22	14	6	—	—	—	—	46	22
016	COLI	70	41	22	14	18	12	10	8	88	53
017	CORTE BRUGNATELLA	45	21	27	15	1	—	1	—	46	21
018	CORTEMAGGIORE	97	64	33	22	39	29	34	27	136	93
019	FARINI	139	81	71	38	33	17	25	12	172	98
020	FERRIERE	117	57	64	30	57	31	37	20	174	88
021	FIORENZUOLA D'ARDA	206	139	48	32	22	17	14	13	228	156
022	GAZZOLA	23	11	3	—	7	3	7	3	30	14
023	GOSSOLENGO	58	37	22	15	5	3	5	3	63	40
024	GRAGNANO TREBBIENSE	71	42	19	12	10	6	3	3	81	48
025	GROPPARELLO	87	47	35	14	16	12	13	12	103	59
026	LUGAGNANO VAL D'ARDA	82	45	30	15	31	22	17	14	113	67
027	MONTICELLI D'ONGINA	122	69	26	16	28	16	22	15	150	85
028	MORFASSO	99	52	48	26	63	34	22	14	162	86
029	NIBBIANO	35	24	20	13	—	—	—	—	35	24
030	OTTONE	64	37	38	21	—	—	—	—	64	37
031	PECORARA	49	31	29	15	—	—	—	—	49	31
032	PIACENZA	1.788	1.033	447	277	390	258	283	215	2.178	1.291
033	PIANELLO VAL TIDONE	96	53	50	26	13	9	12	9	109	62
034	PIOZZANO	35	17	17	10	2	2	2	2	37	19
035	PODENZANO	149	86	34	22	24	16	15	12	173	102
036	PONTE DELL'OLIO	56	41	11	6	9	7	7	7	65	48
037	PONTENURE	110	72	15	10	9	8	8	7	119	80
038	RIVERGARO	71	47	14	8	10	9	7	7	81	56
039	ROTOFRENO	180	109	41	26	32	26	29	25	212	135
040	SAN GIORGIO PIACENTINO	62	41	15	11	17	15	15	13	79	56
041	SAN PIETRO IN CERRO	27	17	3	1	3	2	—	—	30	19
042	SARMATO	72	43	17	11	4	3	4	3	76	46
043	TRAVO	46	27	16	6	6	6	6	6	52	33
044	VERNASCA	81	41	14	6	30	17	21	14	111	58
045	VIGOLZONE	51	27	13	4	9	8	6	6	60	35
046	VILLANOVA SULL'ARDA	63	40	18	16	2	1	1	1	65	41
047	ZERBA	9	5	5	4	1	—	1	—	10	5
048	ZIANO PIACENTINO	91	36	23	8	3	2	3	2	94	38
	TOTALE PROVINCIA	5.748	3.328	1.693	969	1.101	728	796	588	6.849	4.056

TAV. 3 - Popolazione residente per sesso e stato civile

Codice dei Comuni	COMUNI	MASCHI					FEMMINE				
		CELIBI	CONIUGATI	SEPARATI LEGALMENTE	VEDOVI	DIVORZIATI	NUBILI	CONIUGATE	SEPARATE LEGALMENTE	VEDOVE	DIVORZIATE
001	AGAZZANO	453	493	1	41	—	345	485	2	154	—
002	ALSENO	993	1.160	5	70	6	778	1.174	9	294	3
003	BESENZONE	289	326	1	20	—	208	317	1	73	—
004	BETTOLA	993	961	11	78	4	668	958	12	276	3
005	BOBBIO	944	1.062	15	89	2	652	1.044	7	353	4
006	BORGONOVO VAL TIDONE	1.434	1.549	12	125	10	1.257	1.556	23	463	5
007	CADEO	1.023	1.198	8	45	6	839	1.202	4	286	5
008	CALENDASCO	575	568	7	43	4	440	564	6	201	1
009	CAMINATA	65	88	3	8	—	55	88	—	25	—
010	CAORSO	932	1.161	9	70	2	768	1.165	13	338	3
011	CARPANETO PIACENTINO	1.471	1.556	12	94	4	1.187	1.573	7	403	3
012	CASTELL'ARQUATO	1.007	1.112	14	89	4	828	1.123	12	325	4
013	CASTEL SAN GIOVANNI	2.464	2.999	28	183	7	2.143	3.060	37	963	14
014	CASTELVETRO PIACENTINO	986	1.320	20	86	4	831	1.328	16	456	4
015	CERIGNALE	137	103	—	15	—	60	93	2	44	—
016	COLI	333	343	2	25	2	167	345	1	110	1
017	CORTE BRUGNATELLA	259	258	—	22	1	143	253	1	89	—
018	CORTEMAGGIORE	1.130	1.204	11	71	8	896	1.211	10	354	6
019	FARINI	741	644	5	68	7	446	627	5	225	2
020	FERRIERE	789	744	4	94	3	477	741	2	291	1
021	FIORENZUOLA D'ARDA	2.991	3.596	36	190	8	2.573	3.650	43	1.006	20
022	GAZZOLA	333	348	1	16	3	283	348	—	89	—
023	GOSSOLENGO	563	596	8	33	2	376	597	1	154	2
024	GRAGNANO TREBBIENSE	704	722	7	46	—	601	730	2	237	2
025	GROPPARELLO	760	726	4	58	3	479	733	7	268	—
026	LUGAGNANO VAL D'ARDA	1.029	1.000	11	57	2	717	1.012	9	308	4
027	MONTICELLI D'ONGINA	1.163	1.550	13	79	6	951	1.548	12	522	2
028	MORFASSO	541	525	2	55	2	333	524	2	193	1
029	NIBBIANO	619	639	4	55	1	505	643	1	210	1
030	OTTONE	302	258	5	26	—	149	250	1	114	—
031	PECORARA	387	358	1	41	2	183	351	—	121	2
032	PIACENZA	21.737	27.563	566	1.319	146	20.578	27.933	657	8.281	259
033	PIANELLO VAL TIDONE	632	571	3	47	—	449	574	3	194	—
034	PIOZZANO	248	206	1	27	—	130	203	1	42	—
035	PODENZANO	1.354	1.551	17	74	3	1.090	1.544	13	347	4
036	PONTE DELL'OLIO	1.095	1.201	14	85	3	923	1.223	11	381	1
037	PONTENURE	1.134	1.341	11	75	7	873	1.342	9	365	4
038	RIVERGARO	882	1.012	6	86	4	775	1.014	10	304	4
039	ROTOFRENO	1.429	1.845	18	95	3	1.244	1.840	11	481	3
040	SAN GIORGIO PIACENTINO	1.042	1.103	6	59	1	857	1.104	8	305	—
041	SAN PIETRO IN CERRO	279	287	—	11	1	235	284	1	88	—
042	SARMATO	535	647	10	49	1	451	642	1	186	1
043	TRAVO	515	536	3	68	—	327	540	—	208	3
044	VERNASCA	710	757	4	68	2	478	753	3	247	—
045	VIGOLZONE	721	816	3	41	1	615	817	2	227	2
046	VILLANOVA SULL'ARDA	470	568	5	34	1	376	564	3	177	1
047	ZERBA	53	40	1	12	—	24	39	—	30	—
048	ZIANO PIACENTINO	672	715	1	81	—	510	711	3	290	2
	TOTALE PROVINCIA	59.918	69.926	929	4.223	276	50.273	70.420	984	21.098	377

TAV. 4 - Popolazione residente

A —

Codice dei Comuni	COMUNI	CLASSI QUINQUENNALI DI ETÀ (anni)										
		Meno di 5	5 - 9	10 - 14	15 - 19	20 - 24	25 - 29	30 - 34	35 - 39	40 - 44	45 - 49	50 - 54
001	AGAZZANO	67	69	88	126	136	96	88	103	120	143	149
002	ALSENO	219	286	256	320	317	301	313	266	285	304	300
003	BESENZONE	42	76	84	94	91	64	86	70	68	87	89
004	BETTOLA	136	158	220	238	268	225	221	190	246	246	275
005	BOBBIO	128	185	207	239	233	210	210	198	234	288	320
006	BORGONOVO VAL TIDONE	250	358	351	408	388	378	376	352	404	441	463
007	CADEO	239	297	322	354	353	338	321	313	319	325	291
008	CALENDASCO	84	134	175	172	143	121	141	164	179	172	187
009	CAMINATA	5	11	11	30	13	21	9	14	14	30	20
010	CAORSO	200	244	297	310	284	313	276	292	306	308	300
011	CARPANETO PIACENTINO	302	372	449	420	425	410	386	409	433	379	436
012	CASTELL'ARQUATO	201	257	270	292	278	275	259	287	273	309	326
013	CASTEL SAN GIOVANNI	509	706	709	734	798	708	860	732	779	805	838
014	CASTELVETRO PIACENTINO	204	266	298	319	344	284	359	261	351	357	371
015	CERIGNALE	8	10	17	18	19	20	25	19	24	26	35
016	COLI	46	37	64	85	61	56	70	53	76	90	107
017	CORTE BRUGNATELLA	31	40	53	49	61	49	42	32	56	79	93
018	CORTEMAGGIORE	191	268	322	372	365	309	310	273	331	388	350
019	FARINI	68	96	150	156	142	164	132	125	145	158	205
020	FERRIERE	88	94	105	167	171	161	148	108	155	228	271
021	FIORENZUOLA D'ARDA	537	808	987	1.064	927	913	884	889	1.033	1.040	1.082
022	GAZZOLA	52	70	67	86	91	75	67	75	84	107	107
023	GOSSOLENGO	108	151	170	168	127	122	150	169	204	176	150
024	GRAGNANO TREBBIENSE	135	157	167	221	216	187	167	155	207	225	230
025	GROPPARELLO	107	127	152	189	200	151	141	156	211	191	230
026	LUGAGNANO VAL D'ARDA	196	236	279	247	259	244	268	249	274	244	265
027	MONTICELLI D'ONGINA	223	275	333	367	365	315	357	365	420	373	455
028	MORFASSO	82	95	79	94	127	121	118	100	105	132	141
029	NIBBIANO	98	115	167	173	191	139	131	134	159	185	220
030	OTTONE	21	16	42	41	48	49	32	44	45	62	102
031	PECORARA	32	46	69	86	72	63	55	65	80	102	121
032	PIACENZA	4.291	6.248	7.300	7.853	6.852	6.996	7.459	7.711	8.577	7.535	8.043
033	PIANELLO VAL TIDONE	93	126	138	165	169	137	129	115	140	174	180
034	PIOZZANO	27	18	49	64	54	39	33	37	59	71	83
035	PODENZANO	275	354	427	434	430	413	408	388	431	460	423
036	PONTE DELL'OLIO	226	295	280	309	303	314	344	305	339	320	341
037	PONTENURE	214	298	326	376	357	329	348	312	392	362	395
038	RIVERGARO	156	214	260	273	275	220	234	256	279	266	303
039	ROTOFRENO	311	440	466	429	442	460	496	495	541	484	520
040	SAN GIORGIO PIACENTINO	189	279	303	353	281	243	262	273	348	315	343
041	SAN PIETRO IN CERRO	47	60	83	99	86	69	78	60	69	71	121
042	SARMATO	102	158	153	168	150	128	164	163	152	163	180
043	TRAVO	68	104	88	112	128	96	107	103	141	148	181
044	VERNASCA	87	141	160	203	203	152	174	128	153	200	215
045	VIGOLZONE	136	174	208	212	206	187	202	180	234	225	224
046	VILLANOVA SULL'ARDA	84	131	143	151	147	147	122	118	147	139	151
047	ZERBA	1	1	3	6	7	1	4	3	12	15	14
048	ZIANO PIACENTINO	57	104	149	172	157	123	112	126	180	212	270
	TOTALE PROVINCIA	10.973	15.205	17.496	19.018	17.760	16.936	17.678	17.435	19.814	19.160	20.543

per sesso e classe di età

TOTALE

TOTALE						PARTICOLARI CLASSI DI ETA' (anni)									Codice dei Comuni
55 - 59	60 - 64	65 - 69	70 - 74	75 e più	TOTALE	Meno di 3	3 - 5	6 - 10	11 - 13	14 - 17	18	19 - 20	21 - 24		
163	118	164	131	213	1.974	38	38	75	51	88	28	65	103	001	
329	210	274	230	282	4.492	128	146	274	164	249	54	123	260	002	
102	60	76	73	77	1.235	22	34	77	53	71	23	35	72	003	
352	265	342	247	335	3.964	76	90	175	128	195	42	102	212	004	
363	262	350	340	405	4.172	74	80	209	113	183	43	109	181	005	
496	366	467	395	541	6.434	132	189	362	205	328	80	162	297	006	
291	171	242	213	227	4.616	145	147	307	184	306	67	121	288	007	
190	125	150	133	139	2.409	42	70	141	107	149	25	63	111	008	
32	24	32	25	41	332	3	6	10	6	15	11	8	11	009	
307	229	295	229	271	4.461	118	130	249	191	236	70	118	223	010	
412	319	380	357	421	6.310	176	194	391	277	342	74	177	337	011	
367	248	301	218	357	4.518	116	136	259	155	249	57	106	220	012	
857	613	778	619	853	11.898	307	313	733	435	575	139	309	645	013	
382	216	319	308	412	5.051	118	133	275	190	247	62	129	277	014	
48	25	50	46	64	454	7	2	14	9	13	3	10	14	015	
144	105	120	88	127	1.329	25	27	46	30	63	20	31	51	016	
93	67	92	76	113	1.026	19	20	42	34	42	8	21	48	017	
330	216	312	233	331	4.901	99	154	259	205	296	75	139	291	018	
244	189	270	229	297	2.770	40	39	118	79	128	24	76	108	019	
281	200	323	229	417	3.146	38	65	91	70	126	35	57	143	020	
993	672	835	643	806	14.113	279	400	851	592	843	228	381	749	021	
122	86	127	90	115	1.421	36	35	66	41	62	17	37	72	022	
151	105	121	116	144	2.332	53	81	159	101	149	23	56	102	023	
231	144	209	182	218	3.051	75	85	156	102	178	44	78	178	024	
217	169	259	228	310	3.038	54	76	127	95	130	51	81	161	025	
313	207	293	245	330	4.149	105	132	250	166	209	49	84	222	026	
409	338	404	353	491	5.846	136	140	284	187	295	77	168	276	027	
196	159	215	179	229	2.178	47	49	100	49	63	27	45	97	028	
213	162	208	169	214	2.678	58	60	127	101	134	37	72	155	029	
109	99	113	107	175	1.105	11	13	19	25	35	11	13	41	030	
136	74	122	123	194	1.446	14	25	52	42	60	19	34	59	031	
7.849	5.537	6.031	4.903	5.854	109.039	2.397	2.973	6.603	4.375	6.375	1.521	2.853	5.447	032	
206	118	199	165	219	2.473	49	65	122	89	127	37	64	138	033	
82	49	74	47	72	858	11	17	26	28	57	10	19	44	034	
422	253	321	276	282	5.997	164	171	378	238	368	89	180	332	035	
386	232	304	252	387	4.937	130	159	290	163	252	59	114	246	036	
334	240	300	253	325	5.161	125	147	305	202	295	76	130	291	037	
293	210	276	230	352	4.097	77	119	227	150	221	52	117	215	038	
457	289	414	350	375	6.969	185	202	454	284	351	87	162	363	039	
308	208	240	239	301	4.485	109	122	289	182	295	73	117	218	040	
88	43	61	62	88	1.186	27	32	63	52	77	20	36	68	041	
203	152	192	128	167	2.523	54	75	162	89	127	35	66	123	042	
186	158	192	164	223	2.200	36	51	99	53	82	27	48	104	043	
271	191	246	239	255	3.022	47	71	139	100	158	35	85	159	044	
237	164	226	202	228	3.245	62	98	193	127	184	36	76	160	045	
138	103	152	124	196	2.199	39	76	121	94	123	29	58	116	046	
15	11	26	30	46	199	1	—	1	2	4	1	2	7	047	
274	183	256	232	378	2.985	32	52	107	88	128	39	72	121	048	
20.622	14.384	17.753	14.750	18.897	278.424	6.136	7.539	15.877	10.503	15.283	3.749	7.209	14.156		

segue TAV. 4 — Popolazione residente

B —

Codice dei Comuni	COMUNI	CLASSI QUINQUENNALI DI ETÀ (anni)										
		Meno di 5	5 - 9	10 - 14	15 - 19	20 - 24	25 - 29	30 - 34	35 - 39	40 - 44	45 - 49	50 - 54
001	AGAZZANO	36	32	47	54	79	55	43	55	70	71	71
002	ALSENO	123	142	127	163	161	149	161	147	146	153	137
003	BESENZONE	21	40	38	45	49	41	45	38	37	41	51
004	BETTOLA	64	95	100	110	143	120	132	104	141	147	146
005	BOBBIO	55	99	109	123	128	119	129	106	132	150	163
006	BORGONOVO VAL TIDONE	133	173	169	204	203	191	208	177	189	227	219
007	CADEO	137	147	149	183	166	174	169	174	170	165	149
008	CALENDASCO	44	80	86	82	75	65	76	89	92	90	93
009	CAMINATA	3	4	5	11	6	12	6	6	9	15	13
010	CAORSO	101	122	144	171	134	168	139	145	153	165	146
011	CARPANETO PIACENTINO	150	195	227	210	216	210	207	208	239	206	211
012	CASTELL'ARQUATO	108	128	140	158	126	136	135	149	143	154	176
013	CASTEL SAN GIOVANNI	246	369	386	359	417	337	434	377	399	409	388
014	CASTELVETRO PIACENTINO	109	133	151	161	175	152	174	130	176	181	180
015	CERIGNALE	4	6	9	7	12	11	13	13	18	16	20
016	COLI	31	21	29	44	38	32	37	28	45	56	61
017	CORTE BRUGNATELLA	18	24	23	23	33	35	23	20	32	44	52
018	CORTEMAGGIORE	89	124	178	207	203	162	159	143	183	187	167
019	FARINI	27	60	73	84	84	95	80	80	88	91	108
020	FERRIERE	40	52	49	90	99	96	88	67	79	120	160
021	FIORENZUOLA D'ARDA	282	439	528	522	479	475	414	429	505	514	536
022	GAZZOLA	27	31	29	34	55	43	34	39	51	50	54
023	GOSSOLENGO	59	73	102	87	72	69	74	85	109	95	80
024	GRAGNANO TREBBIENSE	69	80	69	119	113	110	86	71	107	115	122
025	GROPPARELLO	53	74	83	97	111	81	79	91	124	103	128
026	LUGAGNANO VAL D'ARDA	100	129	157	132	126	131	145	134	151	136	135
027	MONTICELLI D'ONGINA	98	149	155	189	184	173	190	189	209	200	221
028	MORFASSO	39	51	34	49	62	74	76	63	56	74	80
029	NIBBIANO	53	68	71	84	89	73	71	69	76	96	120
030	OTTONE	12	8	26	24	26	34	19	25	25	34	61
031	PECORARA	21	23	31	47	40	43	33	37	56	60	74
032	PIACENZA	2.167	3.207	3.717	3.962	3.472	3.449	3.685	3.761	4.167	3.615	3.823
033	PIANELLO VAL TIDONE	53	59	80	82	93	78	71	48	71	97	88
034	PIOZZANO	18	8	31	38	33	24	21	19	33	37	47
035	PODENZANO	141	185	215	235	208	203	210	219	204	237	215
036	PONTE DELL'OLIO	112	155	128	157	152	167	180	169	179	157	172
037	PONTENURE	111	153	178	202	184	176	181	161	190	187	199
038	RIVERGARO	81	101	121	145	140	115	119	127	151	139	139
039	ROTTOFRENO	141	226	223	236	203	229	246	265	284	241	257
040	SAN GIORGIO PIACENTINO	99	133	158	173	155	125	129	129	191	159	170
041	SAN PIETRO IN CERRO	23	33	42	46	47	33	48	28	38	30	66
042	SARMATO	49	84	72	92	77	63	80	88	89	75	97
043	TRAVO	35	51	46	58	68	56	51	54	75	79	103
044	VERNASCA	45	73	87	96	104	89	99	66	76	113	121
045	VIGOLZONE	71	74	97	111	118	91	97	95	121	118	115
046	VILLANOVA SULL'ARDA	45	70	72	81	76	75	60	55	88	69	75
047	ZERBA	1	—	3	4	5	—	3	3	8	9	13
048	ZIANO PIACENTINO	29	50	78	84	88	74	58	69	92	114	140
	TOTALE PROVINCIA	5.573	7.833	8.872	9.675	9.127	8.713	9.017	8.844	10.067	9.641	10.162

per sesso e classe di età

MASCHI

						PARTICOLARI CLASSI DI ETÀ' (anni)									Codice dei Comuni
55 - 59	60 - 64	65 - 69	70 - 74	75 e più	TOTALE	Meno di 3	3 - 5	6 - 10	11 - 13	14 - 17	18	19 - 20	21 - 24		
84	57	77	68	89	988	18	21	34	30	35	15	33	62	001	
176	110	120	107	112	2.234	64	85	132	86	128	28	63	130	002	
49	32	35	36	38	636	10	18	37	25	34	13	21	35	003	
161	132	175	126	151	2.047	38	45	96	58	95	14	54	112	004	
184	128	162	160	165	2.112	26	40	110	64	93	25	61	95	005	
250	172	220	200	195	3.130	72	93	175	98	167	38	84	155	006	
137	84	109	84	83	2.280	85	76	153	81	159	31	61	136	007	
94	59	73	50	49	1.197	20	42	81	50	73	15	30	56	008	
13	11	19	10	21	164	2	1	5	3	7	2	5	4	009	
146	104	136	100	100	2.174	58	66	126	90	131	35	64	102	010	
201	161	187	147	162	3.137	97	94	202	130	186	32	86	171	011	
167	120	154	95	137	2.226	68	67	129	84	132	31	49	100	012	
407	280	330	248	295	5.681	152	147	388	239	286	68	164	333	013	
191	98	134	123	148	2.416	61	69	147	92	117	29	72	142	014	
27	14	28	27	30	255	4	—	8	4	6	—	8	8	015	
75	49	68	32	59	705	16	18	24	11	33	15	13	33	016	
46	35	46	39	47	540	12	11	22	16	18	4	12	26	017	
152	102	147	93	128	2.424	43	74	130	106	169	41	82	156	018	
126	103	129	114	123	1.465	17	19	66	39	67	12	46	62	019	
154	98	151	106	185	1.634	16	31	50	35	68	14	31	85	020	
475	291	360	275	297	6.821	143	222	467	301	434	97	205	381	021	
53	48	66	45	42	701	20	13	30	21	24	9	17	42	022	
76	57	50	57	57	1.202	30	47	73	59	85	12	32	55	023	
104	79	89	71	75	1.479	40	43	72	41	89	27	48	90	024	
97	80	119	107	124	1.551	26	41	71	55	59	29	43	94	025	
145	104	133	119	122	2.099	50	78	123	105	117	18	46	107	026	
195	155	188	151	165	2.811	55	73	143	94	154	39	82	135	027	
94	73	112	90	98	1.125	19	28	52	19	30	15	26	46	028	
105	78	109	72	84	1.318	34	29	69	46	64	19	31	73	029	
61	49	60	58	69	591	8	6	9	15	21	6	8	23	030	
65	41	68	58	92	789	8	16	25	20	33	13	13	34	031	
3.564	2.514	2.512	1.934	1.782	51.331	1.211	1.528	3.337	2.241	3.245	782	1.415	2.766	032	
115	59	97	89	73	1.253	29	37	54	51	61	21	36	78	033	
48	24	39	31	31	482	5	14	14	20	30	7	13	25	034	
219	110	152	128	118	2.999	89	90	186	118	194	46	99	162	035	
166	109	142	115	138	2.398	60	90	151	70	122	31	58	122	036	
158	127	121	97	143	2.568	65	84	145	114	162	46	64	148	037	
136	100	130	104	142	1.990	41	59	110	69	104	30	67	108	038	
236	137	178	143	145	3.390	87	88	238	132	190	45	82	167	039	
146	112	115	97	120	2.211	60	57	139	93	154	33	63	119	040	
43	21	25	25	30	578	13	16	36	25	37	12	11	41	041	
98	67	94	55	62	1.242	27	37	83	42	65	18	42	60	042	
96	88	85	79	98	1.122	16	28	50	21	47	17	23	56	043	
136	95	120	119	102	1.541	27	36	72	55	73	18	39	85	044	
121	70	107	91	85	1.582	29	51	88	56	94	17	42	94	045	
56	51	64	59	82	1.078	22	38	65	48	60	17	33	61	046	
5	3	13	15	21	106	1	—	—	2	3	—	2	5	047	
135	82	120	106	150	1.469	16	27	47	51	60	20	36	72	048	
9.788	6.773	7.968	6.355	6.864	135.272	3.110	3.893	8.064	5.325	7.815	1.906	3.715	7.252		

segue TAV. 4 — Popolazione residente

C —

Codice dei Comuni	COMUNI	CLASSI QUINQUENNALI DI ETÀ (anni)										
		Meno di 5	5 - 9	10 - 14	15 - 19	20 - 24	25 - 29	30 - 34	35 - 39	40 - 44	45 - 49	50 - 54
001	AGAZZANO	31	37	41	72	57	41	45	48	50	72	78
002	ALSENO	96	144	129	157	156	152	152	119	139	151	163
003	BESENZONE	21	36	46	49	42	23	41	32	31	46	34
004	BETTOLA	72	63	120	128	125	105	89	86	105	99	129
005	BOBBIO	73	86	98	116	105	91	81	92	102	138	157
006	BORGONOVO VAL TIDONE	117	185	182	204	185	187	168	175	215	214	244
007	CADEO	102	150	173	171	187	164	152	139	149	160	142
008	CALENDASCO	40	54	89	90	68	56	65	75	87	82	94
009	CAMINATA	2	7	6	19	7	9	3	8	5	15	7
010	CAORSO	99	122	153	139	150	145	137	147	153	143	154
011	CARPANETO PIACENTINO	152	177	222	210	209	200	179	201	194	173	225
012	CASTELL'ARQUATO	93	129	130	134	152	139	124	138	130	155	150
013	CASTEL SAN GIOVANNI	263	337	323	375	381	371	426	355	380	396	450
014	CASTELVETRO PIACENTINO	95	133	147	158	169	132	185	131	175	176	191
015	CERIGNALE	4	4	8	11	7	9	12	6	6	10	15
016	COLI	15	16	35	41	23	24	33	25	31	34	46
017	CORTE BRUGNATELLA	13	16	30	26	28	14	19	12	24	35	41
018	CORTEMAGGIORE	102	144	144	165	162	147	151	130	148	201	183
019	FARINI	41	36	77	72	58	69	52	45	57	67	97
020	FERRIERE	48	42	56	77	72	65	60	41	76	108	111
021	FIORENZUOLA D'ARDA	255	369	459	542	448	438	470	460	528	526	546
022	GAZZOLA	25	39	38	52	36	32	33	36	33	57	53
023	GOSSOLENGO	49	78	68	81	55	53	76	84	95	81	70
024	GRAGNANO TREBBIENSE	66	77	98	102	103	77	81	84	100	110	108
025	GROPPARELLO	54	53	69	92	89	70	62	65	87	88	102
026	LUGAGNANO VAL D'ARDA	96	107	122	115	133	113	123	115	123	108	130
027	MONTICELLI D'ONGINA	125	126	178	178	181	142	167	176	211	173	237
028	MORFASSO	43	44	45	45	65	47	42	37	49	58	67
029	NIBBIANO	45	47	96	89	102	66	60	65	83	89	100
030	OTTONE	9	8	16	17	22	15	13	19	20	28	41
031	PECORARA	11	23	38	39	32	20	22	28	24	42	53
032	PIACENZA	2.124	3.041	3.583	3.891	3.380	3.547	3.774	3.950	4.410	3.920	4.220
033	PIANELLO VAL TIDONE	40	67	58	83	76	59	58	67	69	77	92
034	PIOZZANO	9	10	18	26	21	15	12	18	26	34	36
035	PODENZANO	134	169	212	199	222	210	198	169	227	223	208
036	PONTE DELL'OLIO	114	140	152	152	151	147	164	136	160	163	169
037	PONTENURE	103	145	148	174	173	153	167	151	202	175	196
038	RIVERGARO	75	113	139	128	135	105	115	129	128	127	164
039	ROTOFRENO	170	214	243	193	239	231	250	230	257	243	263
040	SAN GIORGIO PIACENTINO	90	146	145	180	126	118	133	144	157	156	173
041	SAN PIETRO IN CERRO	24	27	41	53	39	36	30	32	31	41	56
042	SARMATO	53	74	81	76	73	65	84	75	63	88	83
043	TRAVO	33	53	42	54	60	40	56	49	66	69	79
044	VERNASCA	42	68	73	107	99	63	75	62	77	87	98
045	VIGOLZONE	65	100	111	101	88	96	105	85	113	107	109
046	VILLANOVA SULL'ARDA	39	61	71	70	71	72	62	63	59	70	82
047	ZERBA	—	1	—	2	2	1	1	—	4	6	5
048	ZIANO PIACENTINO	28	54	71	88	69	49	54	57	88	98	130
	TOTALE PROVINCIA	5.400	7.372	8.624	9.343	8.633	8.223	8.661	8.591	9.747	9.519	10.381

per sesso e classe di età

FEMMINE

						PARTICOLARI CLASSI DI ETÀ (anni)								Codice dei Comuni
55 - 59	60 - 64	65 - 69	70 - 74	75 e più	TOTALE	Meno di 3	3 - 5	6 - 10	11 - 13	14 - 17	18	19 - 20	21 - 24	
79	61	87	63	124	986	20	17	41	21	53	13	32	41	001
153	100	154	123	170	2.258	64	61	142	78	121	26	60	130	002
53	28	41	37	39	599	12	16	40	28	37	10	14	37	003
191	133	167	121	184	1.917	38	45	79	70	100	28	48	100	004
179	134	188	180	240	2.060	48	40	99	49	90	18	48	86	005
246	194	247	195	346	3.304	60	96	187	107	161	42	78	142	006
154	87	133	129	144	2.336	60	71	154	103	147	36	60	152	007
96	66	77	83	90	1.212	22	28	60	57	76	10	33	55	008
19	13	13	15	20	168	1	5	5	3	8	9	3	7	009
161	125	159	129	171	2.287	60	64	123	101	105	35	54	121	010
211	158	193	210	259	3.173	79	100	189	147	156	42	91	166	011
200	128	147	123	220	2.292	48	69	130	71	117	26	57	120	012
450	333	448	371	558	6.217	155	166	345	196	289	71	145	312	013
191	118	185	185	264	2.635	57	64	128	98	130	33	57	135	014
21	11	22	19	34	199	3	2	6	5	7	3	2	6	015
69	56	52	56	68	624	9	9	22	19	30	5	18	18	016
47	32	46	37	66	486	7	9	20	18	24	4	9	22	017
178	114	165	140	203	2.477	56	80	129	99	127	34	57	135	018
118	86	141	115	174	1.305	23	20	52	40	61	12	30	46	019
127	102	172	123	232	1.512	22	34	41	35	58	21	26	58	020
518	381	475	368	509	7.292	136	178	384	291	409	131	176	368	021
69	38	61	45	73	720	16	22	36	20	38	8	20	30	022
75	48	71	59	87	1.130	23	34	86	42	64	11	24	47	023
127	65	120	111	143	1.572	35	42	84	61	89	17	30	88	024
120	89	140	121	186	1.487	28	35	56	40	71	22	38	67	025
168	103	160	126	208	2.050	55	54	127	61	92	31	38	115	026
214	183	216	202	326	3.035	81	67	141	93	141	38	86	141	027
102	86	103	89	131	1.053	28	21	48	30	33	12	19	51	028
108	84	99	97	130	1.360	24	31	58	55	70	18	41	82	029
48	50	53	49	106	514	3	7	10	10	14	5	5	18	030
71	33	54	65	102	657	6	9	27	22	27	6	21	25	031
4.285	3.023	3.519	2.969	4.072	57.708	1.186	1.445	3.266	2.134	3.130	739	1.438	2.681	032
91	59	102	76	146	1.220	20	28	68	38	66	16	28	60	033
34	25	35	16	41	376	6	3	12	8	27	3	6	19	034
203	143	169	148	164	2.998	75	81	192	120	174	43	81	170	035
220	123	162	137	249	2.539	70	69	139	93	130	28	56	124	036
176	113	179	156	182	2.593	60	63	160	88	133	30	66	143	037
157	110	146	126	210	2.107	36	60	117	81	117	22	50	107	038
221	152	236	207	230	3.579	98	114	216	152	161	42	80	196	039
162	96	125	142	181	2.274	49	65	150	89	141	40	54	99	040
45	22	36	37	58	608	14	16	27	27	40	8	25	27	041
105	85	98	73	105	1.281	27	38	79	47	62	17	24	63	042
90	70	107	85	125	1.078	20	23	49	32	35	10	25	48	043
135	96	126	120	153	1.481	20	35	67	45	85	17	46	74	044
116	94	119	111	143	1.663	33	47	105	71	90	19	34	66	045
82	52	88	65	114	1.121	17	38	56	46	63	12	25	55	046
10	8	13	15	25	93	—	—	1	—	1	1	—	2	047
139	101	136	126	228	1.516	16	25	60	37	68	19	36	49	048
10.834	7.611	9.785	8.395	12.033	143.152	3.026	3.646	7.813	5.178	7.468	1.843	3.494	6.904	

TAV. 5 - Popolazione residente in età da 6 anni in poi

Codice dei Comuni	COMUNI	FORNITI DI TITOLO DI STUDIO							
		LAUREA		DIPLOMA		LICENZA MEDIA INFERIORE		LICENZA ELEMENTARE	
		MF	M	MF	M	MF	M	MF	M
001	AGAZZANO	32	17	190	97	372	190	1.031	518
002	ALSENO	61	34	412	184	897	494	1.759	934
003	BESENZONE	14	10	115	55	195	106	585	315
004	BETTOLA	43	30	285	133	705	382	1.724	890
005	BOBBIO	80	51	496	236	644	374	1.761	911
006	BORGONOVO VAL TIDONE	96	65	542	239	1.252	668	2.934	1.398
007	CADEO	48	28	427	194	995	535	1.936	966
008	CALENDASCO	17	12	194	96	476	276	1.140	538
009	CAMINATA	3	3	32	14	48	21	189	97
010	CAORSO	48	30	487	245	765	419	1.944	943
011	CARPANETO PIACENTINO	77	44	417	210	1.190	631	2.980	1.476
012	CASTELL'ARQUATO	73	33	407	188	993	531	1.768	884
013	CASTEL SAN GIOVANNI	194	130	1.450	704	2.589	1.401	5.056	2.301
014	CASTELVETRO PIACENTINO	68	41	552	296	861	440	2.397	1.123
015	CERIGNALE	8	7	40	21	58	32	265	156
016	COLI	8	5	61	38	198	111	621	337
017	CORTE BRUGNATELLA	9	7	57	29	156	84	476	259
018	CORTEMAGGIORE	69	43	550	286	1.017	566	2.213	1.091
019	FARINI	20	13	91	47	521	291	1.390	767
020	FERRIERE	36	28	132	70	519	295	1.793	912
021	FIORENZUOLA D'ARDA	305	187	1.424	744	3.409	1.704	5.816	2.769
022	GAZZOLA	20	11	99	53	275	137	540	284
023	GOSSOLENGO	33	25	177	95	504	290	1.029	525
024	GRAGNANO TREBBIENSE	43	23	205	115	722	398	1.300	596
025	GROPPARELLO	19	12	204	107	499	278	1.513	775
026	LUGAGNANO VAL D'ARDA	38	18	323	136	803	446	1.867	976
027	MONTICELLI D'ONGINA	64	41	628	347	1.008	501	2.710	1.303
028	MORFASSO	19	10	158	78	324	191	839	451
029	NIBBIANO	20	15	211	92	488	248	1.250	631
030	OTTONE	9	6	69	36	153	100	627	331
031	PECORARA	8	7	89	48	206	120	569	318
032	PIACENZA	4.407	2.664	17.906	9.041	26.330	13.493	41.213	17.778
033	PIANELLO VAL TIDONE	42	23	273	128	455	258	1.010	503
034	PIOZZANO	9	4	40	23	160	99	519	279
035	PODENZANO	61	47	555	271	1.232	678	2.765	1.375
036	PONTE DELL'OLIO	42	24	357	198	1.148	595	2.190	1.007
037	PONTENURE	59	39	410	214	1.014	553	2.335	1.174
038	RIVERGARO	69	40	425	198	809	439	1.933	933
039	RÖTTOFRENO	77	42	606	323	1.515	819	3.136	1.484
040	SAN GIORGIO PIACENTINO	44	20	406	200	817	456	2.199	1.059
041	SAN PIETRO IN CERRO	20	11	99	49	191	99	520	266
042	SARMATO	35	18	206	111	501	290	1.178	552
043	TRAVO	26	17	225	118	292	158	1.010	529
044	VERNASCA	28	22	176	88	567	284	1.127	641
045	VIGOLZONE	40	25	251	129	651	358	1.551	733
046	VILLANOVA SULL'ARDA	29	16	216	103	414	227	970	477
047	ZERBA	2	2	4	2	18	12	163	83
048	ZIANO PIACENTINO	48	31	314	161	436	226	1.402	720
	TOTALE PROVINCIA	6.620	4.031	32.993	16.590	59.392	31.304	117.243	55.368

per sesso e grado di istruzione

TOTALE		ALFABETI PRIVI DI TITOLO DI STUDIO				ANALFABETI				TOTALE		Codice dei Comuni
		TOTALE		di cui in età da 55 anni in poi		TOTALE		di cui in età da 55 anni in poi				
MF	M	MF	M	MF	M	MF	M	MF	M	MF	M	
1.625	822	258	117	154	67	15	10	7	5	1.898	949	001
3.129	1.646	1.056	420	640	237	33	19	25	15	4.218	2.085	002
909	486	260	114	146	59	10	8	4	2	1.179	608	003
2.757	1.435	985	495	677	327	56	34	47	27	3.798	1.964	004
2.981	1.572	963	439	654	284	74	35	65	31	4.018	2.046	005
4.824	2.370	1.125	514	612	265	164	81	106	53	6.113	2.965	006
3.406	1.723	880	376	455	170	38	20	19	9	4.324	2.119	007
1.827	922	452	203	261	95	18	10	10	6	2.297	1.135	008
272	135	50	26	40	21	1	—	1	—	323	161	009
3.244	1.637	926	392	549	214	43	21	26	11	4.213	2.050	010
4.664	2.361	1.240	564	698	291	36	21	24	15	5.940	2.946	011
3.241	1.636	986	438	603	252	39	17	25	8	4.266	2.091	012
9.289	4.536	1.889	809	945	333	100	37	63	21	11.278	5.382	013
3.878	1.900	887	370	506	187	35	16	25	13	4.800	2.286	014
371	216	74	35	56	24	—	—	—	—	445	251	015
888	491	378	175	263	118	11	5	8	4	1.277	671	016
698	379	276	127	193	83	13	11	13	11	987	517	017
3.849	1.986	764	311	404	143	35	10	25	7	4.648	2.307	018
2.022	1.118	628	294	466	206	41	17	33	12	2.691	1.429	019
2.480	1.305	535	269	388	187	28	13	21	11	3.043	1.587	020
10.954	5.404	2.400	1.013	1.232	441	80	39	50	25	13.434	6.456	021
934	485	404	178	300	133	12	5	6	2	1.350	668	022
1.743	935	440	182	202	78	15	8	10	4	2.198	1.125	023
2.270	1.132	603	257	348	129	18	7	10	4	2.891	1.396	024
2.235	1.172	640	292	432	180	33	20	24	14	2.908	1.484	025
3.031	1.576	827	374	490	214	54	21	39	14	3.912	1.971	026
4.410	2.192	1.123	475	692	268	37	16	26	11	5.570	2.683	027
1.340	730	713	327	567	254	29	21	16	9	2.082	1.078	028
1.969	986	579	263	406	177	12	6	6	3	2.560	1.255	029
858	473	210	96	152	68	13	8	9	4	1.081	577	030
872	493	506	257	372	184	29	15	24	13	1.407	765	031
89.856	42.976	13.356	5.414	5.577	1.659	457	202	269	104	103.669	48.592	032
1.780	912	561	263	393	188	18	12	15	9	2.359	1.187	033
728	405	90	53	52	34	12	5	10	5	830	463	034
4.613	2.371	1.013	424	498	185	36	25	27	18	5.662	2.820	035
3.737	1.824	859	398	467	201	52	26	38	19	4.648	2.248	036
3.818	1.980	1.043	422	586	221	28	17	19	10	4.889	2.419	037
3.236	1.610	638	263	342	125	27	17	20	14	3.901	1.890	038
5.334	2.668	1.199	524	603	229	49	23	29	12	6.582	3.215	039
3.466	1.735	769	349	381	162	19	10	13	9	4.254	2.094	040
830	425	284	118	164	62	13	6	8	4	1.127	549	041
1.920	971	458	202	257	99	16	5	10	4	2.394	1.178	042
1.553	822	540	245	388	167	20	11	16	10	2.113	1.078	043
1.898	1.035	949	410	699	296	57	33	43	23	2.904	1.478	044
2.493	1.245	576	249	330	143	16	8	11	5	3.085	1.502	045
1.629	823	435	181	273	102	20	14	12	10	2.084	1.018	046
187	99	10	6	7	4	1	—	—	—	198	105	047
2.200	1.138	680	276	508	196	21	12	11	6	2.901	1.426	048
216.248	107.293	46.517	19.999	25.428	9.762	1.984	977	1.318	626	264.749	128.269	

TAV. 6 - Popolazione residente che frequenta corsi regolari di studio

Codice dei Comuni	COMUNI	CORSO REGOLARE DI STUDI							
		6 - 13		14 - 18		19 e più		TOTALE	
		MF	M	MF	M	MF	M	MF	M
001	AGAZZANO	125	63	79	31	35	15	239	109
002	ALSENO	438	218	161	71	63	27	662	316
003	BESENZONE	130	62	49	18	16	11	195	91
004	BETTOLA	301	152	120	51	34	20	455	223
005	BOBBIO	319	172	166	88	66	38	551	298
006	BORGONOVO VAL TIDONE	567	273	253	124	88	49	908	446
007	CADEO	490	233	206	104	48	24	744	361
008	CALENDASCO	247	131	108	47	22	14	377	192
009	CAMINATA	16	8	15	6	5	3	36	17
010	CAORSO	439	215	163	87	49	27	651	329
011	CARPANETO PIACENTINO	665	331	232	113	88	47	985	491
012	CASTELL'ARQUATO	413	212	170	80	63	30	646	322
013	CASTEL SAN GIOVANNI	1.167	627	467	223	183	102	1.817	952
014	CASTELVETRO PIACENTINO	465	239	154	66	76	36	695	341
015	CERIGNALE	23	12	9	4	4	2	36	18
016	COLI	76	35	56	31	14	8	146	74
017	CORTE BRUGNATELLA	76	38	31	13	7	4	114	55
018	CORTEMAGGIORE	464	236	217	110	85	53	766	399
019	FARINI	197	105	89	45	23	13	309	163
020	FERRIERE	161	85	84	43	42	21	287	149
021	FIORENZUOLA D'ARDA	1.440	767	645	305	284	141	2.369	1.213
022	GAZZOLA	107	51	45	18	23	14	175	83
023	GOSSOLENGO	260	132	95	47	24	13	379	192
024	GRAGNANO TREBBIENSE	255	112	136	71	27	19	418	202
025	GROPPARELLO	222	126	93	43	32	15	347	184
026	LUGAGNANO VAL D'ARDA	415	228	139	64	50	29	604	321
027	MONTICELLI D'ONGINA	471	237	215	103	59	30	745	370
028	MORFASSO	148	70	44	19	22	14	214	103
029	NIBBIANO	228	115	115	56	34	14	377	185
030	OTTONE	43	23	27	15	10	5	80	43
031	PECORARA	94	45	41	25	37	19	172	89
032	PIACENZA	10.955	5.565	5.649	2.763	2.669	1.532	19.273	9.860
033	PIANELLO VAL TIDONE	210	104	105	46	46	25	361	175
034	PIOZZANO	54	34	35	15	8	5	97	54
035	PODENZANO	615	303	279	141	80	47	974	491
036	PONTE DELL'OLIO	453	221	186	93	54	33	693	347
037	PONTENURE	505	258	212	111	71	39	788	408
038	RIVERGARO	376	179	167	71	60	32	603	282
039	ROTOFRENO	737	369	280	138	100	55	1.117	562
040	SAN GIORGIO PIACENTINO	471	232	209	97	51	29	731	358
041	SAN PIETRO IN CERRO	115	61	45	15	13	5	173	81
042	SARMATO	251	125	89	49	24	15	364	189
043	TRAVO	152	71	66	42	24	14	242	127
044	VERNASCA	239	127	104	46	32	22	375	195
045	VIGOLZONE	319	144	118	60	27	12	464	216
046	VILLANOVA SULL'ARDA	213	111	98	42	21	8	332	161
047	ZERBA	3	2	2	1	2	2	7	5
048	ZIANO PIACENTINO	194	97	101	40	38	19	333	156
	TOTALE PROVINCIA	26.324	13.356	12.169	5.891	4.933	2.751	43.426	21.998

e/o corsi di formazione professionale, per sesso e classe di età

		CORSO DI FORMAZIONE PROFESSIONALE										Codice dei Comuni
di cui occupati		14 - 16		17 - 19		20 e più		TOTALE		di cui occupati		
MF	M	MF	M	MF	M	MF	M	MF	M	MF	M	
5	4	6	3	4	—	2	1	12	4	4	1	001
10	7	9	5	4	1	13	7	26	13	12	6	002
4	2	6	2	1	—	3	1	10	3	2	1	003
5	4	13	7	7	3	14	7	34	17	11	6	004
16	11	7	3	5	2	14	9	26	14	11	7	005
17	12	32	20	13	6	20	12	65	38	19	13	006
13	10	9	3	12	4	20	10	41	17	20	13	007
2	1	7	4	4	1	8	3	19	8	9	4	008
—	—	4	3	1	—	1	1	6	4	—	—	009
8	7	8	6	7	—	9	6	24	12	7	5	010
21	15	14	11	11	7	28	12	53	30	27	16	011
13	6	11	2	3	1	18	13	32	16	12	9	012
20	16	22	12	18	7	24	7	64	26	19	8	013
10	6	8	2	5	2	9	3	22	7	5	2	014
1	—	—	—	1	—	—	—	1	—	—	—	015
1	1	1	—	4	2	3	2	8	4	3	2	016
2	2	2	1	—	—	6	6	8	7	4	4	017
14	11	26	14	9	1	21	13	56	28	15	12	018
3	2	6	1	1	—	6	3	13	4	1	1	019
5	5	3	1	1	1	12	11	16	13	6	6	020
20	11	63	42	21	7	42	22	126	71	37	22	021
4	3	13	4	2	1	3	2	18	7	1	1	022
8	5	13	7	8	2	10	4	31	13	9	6	023
8	6	16	12	6	3	9	7	31	22	6	5	024
8	3	3	2	4	1	6	2	13	5	7	3	025
9	3	11	7	4	1	6	2	21	10	6	2	026
6	5	14	3	11	3	25	11	50	17	15	7	027
5	2	3	1	2	—	3	2	8	3	2	1	028
4	2	16	12	5	3	5	3	26	18	2	2	029
3	2	2	2	1	1	9	9	12	12	8	8	030
23	18	3	2	1	—	5	5	9	7	5	5	031
481	337	267	116	201	63	409	204	877	383	319	191	032
14	11	6	5	1	—	1	1	8	6	1	1	033
2	2	1	1	1	—	1	1	3	2	1	1	034
15	11	16	8	8	4	18	14	42	26	18	14	035
8	6	10	6	8	5	14	8	32	19	11	9	036
15	10	22	10	10	6	32	20	64	36	30	24	037
11	6	7	5	8	5	9	5	24	15	10	6	038
20	11	23	11	14	6	23	10	60	27	21	13	039
4	4	23	10	17	4	10	6	50	20	11	10	040
1	1	7	2	1	—	4	1	12	3	1	1	041
6	3	6	3	2	1	8	5	16	9	6	5	042
6	2	7	6	5	1	8	3	20	10	5	3	043
5	5	4	2	3	1	3	2	10	5	2	2	044
2	1	17	9	4	—	5	2	26	11	4	2	045
1	1	11	4	4	—	10	5	25	9	12	5	046
—	—	—	—	—	—	—	—	—	—	—	—	047
1	—	2	—	—	—	3	1	5	1	3	1	048
860	593	780	392	463	156	912	484	2.155	1.032	740	466	

TAV. 7 - Popolazione residente attiva e non attiva per sesso

A — TOTALE

Codice dei Comuni	COMUNI	POPOLAZIONE ATTIVA					POPOLAZIONE NON ATTIVA	TOTALE
		In condizione professionale			In cerca di prima occupazione	TOTALE		
		Occupati	Disoccupati	TOTALE				
001	AGAZZANO	746	15	761	32	793	1.181	1.974
002	ALSENO	1.880	88	1.968	57	2.025	2.467	4.492
003	BESENZONE	483	13	496	18	514	721	1.235
004	BETTOLA	1.481	26	1.507	116	1.623	2.341	3.964
005	BOBBIO	1.555	29	1.584	81	1.665	2.507	4.172
006	BORGONOVO VAL TIDONE	2.410	54	2.464	152	2.616	3.818	6.434
007	CADEO	1.898	51	1.949	97	2.046	2.570	4.616
008	CALENDASCO	910	32	942	33	975	1.434	2.409
009	CAMINATA	100	5	105	11	116	216	332
010	CAORSO	1.773	44	1.817	66	1.883	2.578	4.461
011	CARPANETO PIACENTINO	2.493	32	2.525	142	2.667	3.643	6.310
012	CASTELL'ARQUATO	1.724	46	1.770	97	1.867	2.651	4.518
013	CASTEL SAN GIOVANNI	4.660	153	4.813	225	5.038	6.860	11.898
014	CASTELVETRO PIACENTINO	2.009	52	2.061	86	2.147	2.904	5.051
015	CERIGNALE	152	4	156	8	164	290	454
016	COLI	445	11	456	25	481	848	1.329
017	CORTE BRUGNATELLA	337	—	337	26	363	663	1.026
018	CORTEMAGGIORE	1.924	44	1.968	102	2.070	2.831	4.901
019	FARINI	945	9	954	80	1.034	1.736	2.770
020	FERRIERE	1.070	7	1.077	66	1.143	2.003	3.146
021	FIORENZUOLA D'ARDA	5.619	141	5.760	301	6.061	8.052	14.113
022	GAZZOLA	578	7	585	23	608	813	1.421
023	GOSSOLENGO	967	33	1.000	29	1.029	1.303	2.332
024	GRAGNANO TREBBIENSE	1.264	35	1.299	66	1.365	1.686	3.051
025	GROPPARELLO	1.101	28	1.129	74	1.203	1.835	3.038
026	LUGAGNANO VAL D'ARDA	1.525	39	1.564	85	1.649	2.500	4.149
027	MONTICELLI D'ONGINA	2.222	53	2.275	118	2.393	3.453	5.846
028	MORFASSO	718	30	748	44	792	1.386	2.178
029	NIBBIANO	948	19	967	56	1.023	1.655	2.678
030	OTTONE	350	7	357	21	378	727	1.105
031	PECORARA	475	—	475	36	511	935	1.446
032	PIACENZA	42.008	1.480	43.488	2.195	45.683	63.356	109.039
033	PIANELLO VAL TIDONE	923	7	930	48	978	1.495	2.473
034	PIOZZANO	398	7	405	11	416	442	858
035	PODENZANO	2.469	68	2.537	137	2.674	3.323	5.997
036	PONTE DELL'OLIO	1.955	37	1.992	88	2.080	2.857	4.937
037	PONTENURE	2.000	117	2.117	107	2.224	2.937	5.161
038	RIVERGARO	1.560	41	1.601	78	1.679	2.418	4.097
039	ROTOFRENO	2.765	72	2.837	94	2.931	4.038	6.969
040	SAN GIORGIO PIACENTINO	1.767	39	1.806	92	1.898	2.587	4.485
041	SAN PIETRO IN CERRO	442	8	450	34	484	702	1.186
042	SARMATO	930	6	936	53	989	1.534	2.523
043	TRAVO	844	10	854	56	910	1.290	2.200
044	VERNASCA	1.228	20	1.248	64	1.312	1.710	3.022
045	VIGOLZONE	1.260	11	1.271	71	1.342	1.903	3.245
046	VILLANOVA SULL'ARDA	896	14	910	33	943	1.256	2.199
047	ZERBA	55	—	55	2	57	142	199
048	ZIANO PIACENTINO	1.109	15	1.124	49	1.173	1.812	2.985
	TOTALE PROVINCIA	107.371	3.059	110.430	5.585	116.015	162.409	278.424

segue TAV. 7 — Popolazione residente attiva e non attiva per sesso

B — MASCHI

Codice dei Comuni	COMUNI	POPOLAZIONE ATTIVA				POPOLAZIONE NON ATTIVA	TOTALE	
		In condizione professionale			In cerca di prima occupazione			
		Occupati	Disoccupati	TOTALE				
001	AGAZZANO	546	8	554	14	568	420	988
002	ALSENO	1.281	23	1.304	19	1.323	911	2.234
003	BESENZONE	375	7	382	6	388	248	636
004	BETTOLA	1.117	9	1.126	44	1.170	877	2.047
005	BOBBIO	1.119	14	1.133	34	1.167	945	2.112
006	BORGONOVO VAL TIDONE	1.624	18	1.642	61	1.703	1.427	3.130
007	CADEO	1.357	12	1.369	30	1.399	881	2.280
008	CALENDASCO	671	12	683	7	690	507	1.197
009	CAMINATA	76	3	79	5	84	80	164
010	CAORSO	1.207	16	1.223	21	1.244	930	2.174
011	CARPANETO PIACENTINO	1.790	14	1.804	50	1.854	1.283	3.137
012	CASTELL'ARQUATO	1.244	12	1.256	32	1.288	938	2.226
013	CASTEL SAN GIOVANNI	3.132	57	3.189	79	3.268	2.413	5.681
014	CASTELVETRO PIACENTINO	1.321	27	1.348	40	1.388	1.028	2.416
015	CERIGNALE	124	4	128	3	131	124	255
016	COLI	362	1	363	14	377	328	705
017	CORTE BRUGNATELLA	278	—	278	13	291	249	540
018	CORTEMAGGIORE	1.373	30	1.403	37	1.440	984	2.424
019	FARINI	777	4	781	35	816	649	1.465
020	FERRIERE	849	6	855	34	889	745	1.634
021	FIORENZUOLA D'ARDA	3.736	53	3.789	117	3.906	2.915	6.821
022	GAZZOLA	407	2	409	9	418	283	701
023	GOSSOLENGO	706	9	715	11	726	476	1.202
024	GRAGNANO TREBBIENSE	868	12	880	20	900	579	1.479
025	GROPPARELLO	835	17	852	30	882	669	1.551
026	LUGAGNANO VAL D'ARDA	1.105	26	1.131	33	1.164	935	2.099
027	MONTICELLI D'ONGINA	1.580	15	1.595	41	1.636	1.175	2.811
028	MORFASSO	554	18	572	18	590	535	1.125
029	NIBBIANO	694	15	709	19	728	590	1.318
030	OTTONE	283	7	290	11	301	290	591
031	PECORARA	400	—	400	13	413	376	789
032	PIACENZA	27.703	656	28.359	853	29.212	22.119	51.331
033	PIANELLO VAL TIDONE	653	3	656	26	682	571	1.253
034	PIOZZANO	289	4	293	4	297	185	482
035	PODENZANO	1.738	19	1.757	47	1.804	1.195	2.999
036	PONTE DELL'OLIO	1.323	18	1.341	25	1.366	1.032	2.398
037	PONTENURE	1.439	21	1.460	29	1.489	1.079	2.568
038	RIVERGARO	1.111	28	1.139	38	1.177	813	1.990
039	ROTOFRENO	1.922	28	1.950	29	1.979	1.411	3.390
040	SAN GIORGIO PIACENTINO	1.254	10	1.264	32	1.296	915	2.211
041	SAN PIETRO IN CERRO	348	5	353	11	364	214	578
042	SARMATO	682	1	683	9	692	550	1.242
043	TRAVO	620	4	624	27	651	471	1.122
044	VERNASCA	861	11	872	20	892	649	1.541
045	VIGOLZONE	890	3	893	26	919	663	1.582
046	VILLANOVA SULL'ARDA	609	8	617	10	627	451	1.078
047	ZERBA	46	—	46	1	47	59	106
048	ZIANO PIACENTINO	790	5	795	20	815	654	1.469
	TOTALE PROVINCIA	74.069	1.275	75.344	2.107	77.451	57.821	135.272

TAV. 8 - Popolazione residente attiva in condizione professionale, A

Codice dei Comuni	COMUNI	AGRICOLTURA RAMO 0	INDUSTRIE						
			RAMO 1			RAMO 2	RAMO 3	RAMO 4	RAMO 5
			1. A	1. B	TOTALE				
001	AGAZZANO	214	1	6	7	12	93	52	76
002	ALSENO	389	10	5	15	62	273	460	183
003	BESENZONE	247	7	6	13	11	36	43	28
004	BETTOLA	467	12	9	21	28	178	121	185
005	BOBBIO	378	3	44	47	17	80	121	207
006	BORGONOVO VAL TIDONE	387	4	32	36	260	154	369	197
007	CADEO	376	22	8	30	85	267	232	208
008	CALENDASCO	188	4	13	17	23	199	118	90
009	CAMINATA	28	—	1	1	5	21	10	12
010	CAORSO	275	10	61	71	105	275	269	145
011	CARPANETO PIACENTINO	707	12	14	26	138	244	272	227
012	CASTELL'ARQUATO	434	15	14	29	52	175	167	174
013	CASTEL SAN GIOVANNI	383	10	161	171	502	363	669	375
014	CASTELVETRO PIACENTINO	339	16	37	53	143	144	281	216
015	CERIGNALE	61	—	9	9	5	8	5	15
016	COLI	166	6	9	15	15	32	37	39
017	CORTE BRUGNATELLA	105	1	10	11	10	10	14	50
018	CORTEMAGGIORE	329	107	22	129	86	157	174	213
019	FARINI	418	5	7	12	16	39	21	128
020	FERRIERE	468	1	44	45	15	47	36	151
021	FIORENZUOLA D'ARDA	520	99	71	170	143	634	870	484
022	GAZZOLA	250	2	2	4	11	51	48	43
023	GOSSOLENGO	203	2	8	10	60	134	125	93
024	GRAGNANO TREBBIENSE	269	4	23	27	25	113	286	153
025	GROPPARELLO	314	12	9	21	23	166	128	168
026	LUGAGNANO VAL D'ARDA	267	17	8	25	152	160	148	220
027	MONTICELLI D'ONGINA	406	38	32	70	228	146	207	304
028	MORFASSO	321	2	4	6	27	46	30	76
029	NIBBIANO	234	2	8	10	45	117	112	86
030	OTTONE	104	—	6	6	5	14	13	51
031	PECORARA	190	3	4	7	9	52	27	61
032	PIACENZA	1.091	275	958	1.233	1.979	5.716	4.353	2.620
033	PIANELLO VAL TIDONE	210	3	9	12	35	77	110	115
034	PIOZZANO	210	—	2	2	—	31	19	40
035	PODENZANO	301	29	17	46	220	494	486	207
036	PONTE DELL'OLIO	254	14	12	26	143	395	226	201
037	PONTENURE	328	10	15	25	153	288	293	218
038	RIVERGARO	308	17	23	40	43	149	193	160
039	ROTOFRENO	232	5	45	50	103	659	361	240
040	SAN GIORGIO PIACENTINO	346	19	14	33	86	215	331	208
041	SAN PIETRO IN CERRO	207	1	3	4	13	40	29	34
042	SARMATO	131	4	38	42	42	119	198	91
043	TRAVO	341	2	10	12	15	69	45	93
044	VERNASCA	481	19	2	21	62	111	83	128
045	VIGOLZONE	224	9	11	20	96	284	114	112
046	VILLANOVA SULL'ARDA	320	6	7	13	6	92	96	64
047	ZERBA	14	—	3	3	2	3	2	10
048	ZIANO PIACENTINO	532	3	8	11	41	88	76	75
	TOTALE PROVINCIA	14.967	843	1.864	2.707	5.357	13.258	12.480	9.274

per sesso e ramo di attività economica

TOTALE

COMMERCIO RAMO 6			TRASPORTI E COMU- NICAZIONI RAMO 7	CREDITO E ASSICURAZIONE, SERVIZI ALLE IMPRESE, NOLEGGIO RAMO 8			PUBBLICA AMMINISTRAZIONE; SERVIZI PUBBLICI E PRIVATI RAMO 9			TOTALE	Codice dei Comuni
6. A	6. B	TOTALE		8. A	8. B	TOTALE	9. A	9. B	TOTALE		
123	6	129	40	9	15	24	29	85	114	761	001
216	62	278	96	11	22	33	42	137	179	1.968	002
41	19	60	13	2	5	7	9	29	38	496	003
180	18	198	90	12	19	31	35	153	188	1.507	004
226	22	248	103	21	28	49	121	213	334	1.584	005
318	51	369	102	21	41	62	68	460	528	2.464	006
288	62	350	133	20	27	47	53	168	221	1.949	007
114	12	126	44	8	4	12	36	89	125	942	008
11	—	11	5	1	1	2	3	7	10	105	009
248	62	310	115	14	41	55	46	151	197	1.817	010
368	94	462	123	25	49	74	58	194	252	2.525	011
300	43	343	107	20	33	53	46	190	236	1.770	012
847	114	961	305	91	102	193	172	719	891	4.813	013
367	38	405	139	26	35	61	55	225	280	2.061	014
14	1	15	12	1	—	1	6	19	25	156	015
55	12	67	43	1	3	4	7	31	38	456	016
41	6	47	49	1	1	2	15	24	39	337	017
295	59	354	161	18	33	51	57	257	314	1.968	018
135	10	145	72	5	7	12	20	71	91	954	019
106	1	107	57	6	8	14	40	97	137	1.077	020
1.022	237	1.259	455	74	140	214	260	751	1.011	5.760	021
63	9	72	32	2	4	6	18	50	68	585	022
126	32	158	53	9	19	28	42	94	136	1.000	023
122	37	159	52	15	20	35	86	94	180	1.299	024
125	22	147	47	9	11	20	23	72	95	1.129	025
211	43	254	102	10	24	34	39	163	202	1.564	026
333	49	382	149	29	47	76	38	269	307	2.275	027
87	10	97	48	9	8	17	11	69	80	748	028
141	18	159	66	9	29	38	18	82	100	967	029
58	4	62	34	6	2	8	22	38	60	357	030
39	5	44	37	4	6	10	10	28	38	475	031
7.712	1.389	9.101	3.299	1.385	1.620	3.005	3.005	8.086	11.091	43.488	032
161	9	170	49	10	20	30	22	100	122	930	033
31	5	36	17	8	5	13	10	27	37	405	034
292	85	377	117	28	38	66	48	175	223	2.537	035
257	43	300	108	26	34	60	50	229	279	1.992	036
288	64	352	170	21	31	52	62	176	238	2.117	037
288	90	378	69	21	23	44	43	174	217	1.601	038
480	39	519	184	47	40	87	91	311	402	2.837	039
201	18	219	81	12	22	34	85	168	253	1.806	040
44	13	57	18	—	3	3	11	34	45	450	041
107	19	126	54	10	7	17	30	86	116	936	042
103	1	104	53	9	13	22	23	77	100	854	043
150	12	162	57	5	16	21	28	94	122	1.248	044
147	20	167	63	19	30	49	30	112	142	1.271	045
101	13	114	53	7	23	30	23	99	122	910	046
11	1	12	5	—	—	—	2	2	4	55	047
110	16	126	38	11	16	27	27	83	110	1.124	048
17.103	2.995	20.098	7.319	2.108	2.725	4.833	5.075	15.062	20.137	110.430	

segue TAV. 8 — Popolazione residente attiva in condizione professionale,

B —

Codice dei Comuni	COMUNI	AGRICOLTURA RAMO 0	INDUSTRIE						
			RAMO 1			RAMO 2	RAMO 3	RAMO 4	RAMO 5
			1. A	1. B	TOTALE				
001	AGAZZANO	188	1	6	7	10	76	36	75
002	ALSENO	299	10	5	15	54	239	177	180
003	BESENZONE	221	6	5	11	8	33	20	27
004	BETTOLA	420	10	7	17	27	132	71	179
005	BOBBIO	310	3	44	47	11	56	67	207
006	BORGONOVO VAL TIDONE	332	4	30	34	222	143	195	194
007	CADEO	299	21	7	28	58	236	124	195
008	CALENDASCO	158	4	11	15	20	169	53	87
009	CAMINATA	26	—	1	1	5	18	3	12
010	CAORSO	210	9	57	66	95	221	108	140
011	CARPANETO PIACENTINO	549	11	14	25	110	218	139	216
012	CASTELL'ARQUATO	354	14	14	28	39	141	98	169
013	CASTEL SAN GIOVANNI	311	9	154	163	425	318	341	360
014	CASTELVETRO PIACENTINO	226	15	33	48	132	128	112	208
015	CERIGNALE	58	—	9	9	4	6	4	15
016	COLI	146	5	8	13	14	32	22	39
017	CORTE BRUGNATELLA	103	—	10	10	9	8	6	50
018	CORTEMAGGIORE	289	101	21	122	72	140	64	202
019	FARINI	378	5	7	12	14	36	17	127
020	FERRIERE	390	1	41	42	13	43	24	143
021	FIORENZUOLA D'ARDA	419	93	65	158	117	552	394	455
022	GAZZOLA	192	2	2	4	10	45	22	43
023	GOSSOLENGO	169	2	8	10	39	123	69	87
024	GRAGNANO TREBBIENSE	210	3	21	24	23	101	147	146
025	GROPPARELLO	249	11	8	19	20	142	65	163
026	LUGAGNANO VAL D'ARDA	214	16	8	24	144	135	76	211
027	MONTICELLI D'ONGINA	280	37	31	68	214	136	100	291
028	MORFASSO	273	2	4	6	23	39	18	73
029	NIBBIANO	205	2	8	10	42	102	61	85
030	OTTONE	91	—	6	6	4	14	11	50
031	PECORARA	179	3	3	6	8	50	10	60
032	PIACENZA	872	251	850	1.101	1.532	4.990	2.492	2.406
033	PIANELLO VAL TIDONE	162	3	9	12	27	69	66	112
034	PIOZZANO	150	—	2	2	—	28	12	38
035	PODENZANO	255	24	15	39	186	429	226	192
036	PONTE DELL'OLIO	183	14	10	24	129	326	89	196
037	PONTENURE	230	9	9	18	141	265	126	204
038	RIVERGARO	262	17	20	37	37	136	104	147
039	ROTOFRENO	190	4	37	41	80	542	188	223
040	SAN GIORGIO PIACENTINO	292	17	13	30	69	198	145	201
041	SAN PIETRO IN CERRO	177	1	3	4	12	40	15	34
042	SARMATO	104	3	35	38	36	111	129	82
043	TRAVO	276	2	10	12	13	63	31	89
044	VERNASCA	331	19	2	21	57	103	40	122
045	VIGOLZONE	180	7	10	17	77	250	44	106
046	VILLANOVA SULL'ARDA	236	6	6	12	4	82	54	62
047	ZERBA	13	—	3	3	1	3	2	9
048	ZIANO PIACENTINO	409	2	6	8	35	61	48	73
	TOTALE PROVINCIA	12.070	779	1.688	2.467	4.422	11.528	6.465	8.785

per sesso e ramo di attività economica

MASCHI

COMMERCIO RAMO 6			TRASPORTI E COMU- NICAZIONI RAMO 7	CREDITO E ASSICURAZIONE, SERVIZI ALLE IMPRESE, NOLEGGIO RAMO 8			PUBBLICA AMMINISTRAZIONE; SERVIZI PUBBLICI E PRIVATI RAMO 9			TOTALE	Codice dei Comuni
6. A	6. B	TOTALE		8. A	8. B	TOTALE	9. A	9. B	TOTALE		
57	5	62	39	6	11	17	19	25	44	554	001
108	59	167	88	4	9	13	22	50	72	1.304	002
21	15	36	10	—	3	3	4	9	13	382	003
82	18	100	84	9	12	21	27	48	75	1.126	004
122	21	143	94	12	22	34	78	86	164	1.133	005
171	44	215	89	17	23	40	48	130	178	1.642	006
145	54	199	112	13	15	28	41	49	90	1.369	007
57	12	69	41	7	3	10	25	36	61	683	008
6	—	6	1	1	1	2	2	3	5	79	009
118	57	175	99	5	28	33	30	46	76	1.223	010
208	86	294	91	17	34	51	48	63	111	1.804	011
170	42	212	96	13	19	32	28	59	87	1.256	012
467	101	568	263	57	56	113	116	211	327	3.189	013
208	37	245	119	14	17	31	26	73	99	1.348	014
9	1	10	10	1	—	1	4	7	11	128	015
25	11	36	38	1	3	4	6	13	19	363	016
24	6	30	42	1	1	2	11	7	18	278	017
161	55	216	146	9	22	31	37	84	121	1.403	018
81	10	91	67	3	4	7	13	19	32	781	019
64	1	65	52	4	7	11	30	42	72	855	020
539	212	751	401	54	81	135	168	239	407	3.789	021
21	8	29	29	1	1	2	10	23	33	409	022
62	29	91	40	6	10	16	34	37	71	715	023
49	34	83	49	9	10	19	51	27	78	880	024
71	22	93	41	7	10	17	15	28	43	852	025
109	40	149	91	8	14	22	22	43	65	1.131	026
169	44	213	131	20	30	50	30	82	112	1.595	027
44	10	54	44	3	3	6	7	29	36	572	028
72	18	90	57	6	17	23	10	24	34	709	029
39	4	43	31	4	1	5	17	18	35	290	030
25	5	30	33	3	5	8	7	9	16	400	031
4.215	1.219	5.434	2.716	993	1.076	2.069	2.055	2.692	4.747	28.359	032
89	9	98	44	9	14	23	14	29	43	656	033
17	4	21	16	3	3	6	6	14	20	293	034
140	72	212	98	17	21	38	32	50	82	1.757	035
127	37	164	92	20	23	43	34	61	95	1.341	036
137	56	193	141	13	18	31	43	68	111	1.460	037
163	87	250	61	15	14	29	30	46	76	1.139	038
277	33	310	157	30	21	51	69	99	168	1.950	039
103	18	121	69	6	11	17	72	50	122	1.264	040
23	10	33	15	—	3	3	6	14	20	353	041
52	19	71	50	8	3	11	26	25	51	683	042
50	1	51	41	5	7	12	15	21	36	624	043
71	12	83	47	4	10	14	23	31	54	872	044
69	15	84	58	11	17	28	15	34	49	893	045
49	13	62	45	4	13	17	15	28	43	617	046
8	1	9	3	—	—	—	1	2	3	46	047
53	16	69	32	8	10	18	12	30	42	795	048
9.147	2.683	11.830	6.213	1.461	1.736	3.197	3.454	4.913	8.367	75.344	

segue TAV. 8 — Popolazione residente attiva in condizione professionale,

Codice dei Comuni	COMUNI	AGRICOL- TURA RAMO 0	INDUSTRIE						
			RAMO 1			RAMO 2	RAMO 3	RAMO 4	RAMO 5
			1. A	1. B	TOTALE				
001	AGAZZANO	26	—	—	—	2	17	16	1
002	ALSENO	90	—	—	—	8	34	283	3
003	BESENZONE	26	1	1	2	3	3	23	1
004	BETTOLA	47	2	2	4	1	46	50	6
005	BOBBIO	68	—	—	—	6	24	54	—
006	BORGONOVO VAL TIDONE	55	—	2	2	38	11	174	3
007	CADEO	77	1	1	2	27	31	108	13
008	CALENDASCO	30	—	2	2	3	30	65	3
009	CAMINATA	2	—	—	—	—	3	7	—
010	CAORSO	65	1	4	5	10	54	161	5
011	CARPANETO PIACENTINO	158	1	—	1	28	26	133	11
012	CASTELL'ARQUATO	80	1	—	1	13	34	69	5
013	CASTEL SAN GIOVANNI	72	1	7	8	77	45	328	15
014	CASTELVETRO PIACENTINO	113	1	4	5	11	16	169	8
015	CERIGNALE	3	—	—	—	1	2	1	—
016	COLI	20	1	1	2	1	—	15	—
017	CORTE BRUGNATELLA	2	1	—	1	1	2	8	—
018	CORTEMAGGIORE	40	6	1	7	14	17	110	11
019	FARINI	40	—	—	—	2	3	4	1
020	FERRIERE	78	—	3	3	2	4	12	8
021	FIORENZUOLA D'ARDA	101	6	6	12	26	82	476	29
022	GAZZOLA	58	—	—	—	1	6	26	—
023	GOSSOLENGO	34	—	—	—	21	11	56	6
024	GRAGNANO TREBBIENSE	59	1	2	3	2	12	139	7
025	GROPPARELLO	65	1	1	2	3	24	63	5
026	LUGAGNANO VAL D'ARDA	53	1	—	1	8	25	72	9
027	MONTICELLI D'ONGINA	126	1	1	2	14	10	107	13
028	MORFASSO	48	—	—	—	4	7	12	3
029	NIBBIANO	29	—	—	—	3	15	51	1
030	OTTONE	13	—	—	—	1	—	2	1
031	PECORARA	11	—	1	1	1	2	17	1
032	PIACENZA	219	24	108	132	447	726	1.861	214
033	PIANELLO VAL TIDONE	48	—	—	—	8	8	44	3
034	PIOZZANO	60	—	—	—	—	3	7	2
035	PODENZANO	46	5	2	7	34	65	260	15
036	PONTE DELL'OLIO	71	—	2	2	14	69	137	5
037	PONTENURE	98	1	6	7	12	23	167	14
038	RIVERGARO	46	—	3	3	6	13	89	13
039	ROTTOFRENO	42	1	8	9	23	117	173	17
040	SAN GIORGIO PIACENTINO	54	2	1	3	17	17	186	7
041	SAN PIETRO IN CERRO	30	—	—	—	1	—	14	—
042	SARMATO	27	1	3	4	6	8	69	9
043	TRAVO	65	—	—	—	2	6	14	4
044	VERNASCA	150	—	—	—	5	8	43	6
045	VIGOLZONE	44	2	1	3	19	34	70	6
046	VILLANOVA SULL'ARDA	84	—	1	1	2	10	42	2
047	ZERBA	1	—	—	—	1	—	—	1
048	ZIANO PIACENTINO	123	1	2	3	6	27	28	2
	TOTALE PROVINCIA	2.897	64	176	240	935	1.730	6.015	489

per sesso e ramo di attività economica

FEMMINE

COMMERCIO RAMO 6			TRASPORTI E COMU- NICAZIONI RAMO 7	CREDITO E ASSICURAZIONE, SERVIZI ALLE IMPRESE, NOLEGGIO RAMO 8			PUBBLICA AMMINISTRAZIONE; SERVIZI PUBBLICI E PRIVATI RAMO 9			TOTALE	Codice dei Comuni
6. A	6. B	TOTALE		8. A	8. B	TOTALE	9. A	9. B	TOTALE		
66	1	67	1	3	4	7	10	60	70	207	001
108	3	111	8	7	13	20	20	87	107	664	002
20	4	24	3	2	2	4	5	20	25	114	003
98	—	98	6	3	7	10	8	105	113	381	004
104	1	105	9	9	6	15	43	127	170	451	005
147	7	154	13	4	18	22	20	330	350	822	006
143	8	151	21	7	12	19	12	119	131	580	007
57	—	57	3	1	1	2	11	53	64	259	008
5	—	5	4	—	—	—	1	4	5	26	009
130	5	135	16	9	13	22	16	105	121	594	010
160	8	168	32	8	15	23	10	131	141	721	011
130	1	131	11	7	14	21	18	131	149	514	012
380	13	393	42	34	46	80	56	508	564	1.624	013
159	1	160	20	12	18	30	29	152	181	713	014
5	—	5	2	—	—	—	2	12	14	28	015
30	1	31	5	—	—	—	1	18	19	93	016
17	—	17	7	—	—	—	4	17	21	59	017
134	4	138	15	9	11	20	20	173	193	565	018
54	—	54	5	2	3	5	7	52	59	173	019
42	—	42	5	2	1	3	10	55	65	222	020
483	25	508	54	20	59	79	92	512	604	1.971	021
42	1	43	3	1	3	4	8	27	35	176	022
64	3	67	13	3	9	12	8	57	65	285	023
73	3	76	3	6	10	16	35	67	102	419	024
54	—	54	6	2	1	3	8	44	52	277	025
102	3	105	11	2	10	12	17	120	137	433	026
164	5	169	18	9	17	26	8	187	195	680	027
43	—	43	4	6	5	11	4	40	44	176	028
69	—	69	9	3	12	15	8	58	66	258	029
19	—	19	3	2	1	3	5	20	25	67	030
14	—	14	4	1	1	2	3	19	22	75	031
3.497	170	3.667	583	392	544	936	950	5.394	6.344	15.129	032
72	—	72	5	1	6	7	8	71	79	274	033
14	1	15	1	5	2	7	4	13	17	112	034
152	13	165	19	11	17	28	16	125	141	780	035
130	6	136	16	6	11	17	16	168	184	651	036
151	8	159	29	8	13	21	19	108	127	657	037
125	3	128	8	6	9	15	13	128	141	462	038
203	6	209	27	17	19	36	22	212	234	887	039
98	—	98	12	6	11	17	13	118	131	542	040
21	3	24	3	—	—	—	5	20	25	97	041
55	—	55	4	2	4	6	4	61	65	253	042
53	—	53	12	4	6	10	8	56	64	230	043
79	—	79	10	1	6	7	5	63	68	376	044
78	5	83	5	8	13	21	15	78	93	378	045
52	—	52	8	3	10	13	8	71	79	293	046
3	—	3	2	—	—	—	1	—	1	9	047
57	—	57	6	3	6	9	15	53	68	329	048
7.956	312	8.268	1.106	647	989	1.636	1.621	10.149	11.770	35.086	

**TAV. 9 - Popolazione residente attiva in condizione professionale, per sesso,
settore di attività economica e posizione nella professione**

A — TOTALE

Codice dei Comuni	COMUNI	POSIZIONE NELLA PROFESSIONE									
		IMPREDITORI E LIBERI PROFESSIONISTI		LAVORATORI IN PROPRIO		COADIUVANTI		DIRIGENTI E IMPIEGATI		LAVORATORI DIPENDENTI	
		MF	M	MF	M	MF	M	MF	M	MF	M
001	AGAZZANO	34	25	275	230	48	20	135	67	269	212
002	ALSENO	37	29	533	447	97	39	305	143	996	646
003	BESENZONE	12	11	196	171	26	18	55	19	207	163
004	BETTOLA	45	42	596	506	87	43	210	103	569	432
005	BOBBIO	37	35	562	452	94	38	292	164	599	444
006	BORGONOVO VAL TIDONE	57	49	572	452	102	44	491	249	1.242	848
007	CADEO	52	46	535	443	119	50	331	140	912	690
008	CALENDASCO	9	7	225	183	26	14	163	89	519	390
009	CAMINATA	—	—	42	37	5	3	17	7	41	32
010	CAORSO	41	38	417	329	91	34	331	155	937	667
011	CARPANETO PIACENTINO	53	49	789	653	176	73	434	213	1.073	816
012	CASTELL'ARQUATO	59	52	614	523	137	52	351	165	609	464
013	CASTEL SAN GIOVANNI	148	133	1.053	824	221	71	1.127	570	2.264	1.591
014	CASTELVETRO PIACENTINO	56	46	472	349	125	54	365	180	1.043	719
015	CERIGNALE	1	1	68	63	—	—	35	16	52	48
016	COLI	6	6	193	163	39	24	44	30	174	140
017	CORTE BRUGNATELLA	6	5	136	119	21	16	43	24	131	114
018	CORTEMAGGIORE	43	37	482	411	94	37	402	209	947	709
019	FARINI	13	11	499	458	59	30	95	44	288	238
020	FERRIERE	20	18	531	444	56	28	109	60	361	305
021	FIORENZUOLA D'ARDA	184	164	1.332	1.036	263	98	1.456	710	2.525	1.781
022	GAZZOLA	4	4	272	215	48	19	79	43	182	128
023	GOSSOLENGO	28	21	223	186	47	19	176	93	526	396
024	GRAGNANO TREBBIENSE	29	25	300	237	29	12	250	124	691	482
025	GROPPARELLO	32	27	445	359	52	19	125	73	475	374
026	LUGAGNANO VAL D'ARDA	27	25	516	424	86	36	241	103	694	543
027	MONTICELLI D'ONGINA	73	57	538	423	132	36	370	198	1.162	881
028	MORFASSO	5	4	369	318	52	24	90	44	232	182
029	NIBBIANO	21	20	419	361	39	13	149	58	339	257
030	OTTONE	6	4	161	138	6	1	51	29	133	118
031	PECORARA	10	9	220	204	10	4	51	31	184	152
032	PIACENZA	2.125	1.838	6.488	4.924	1.222	448	16.483	8.713	17.170	12.436
033	PIANELLO VAL TIDONE	31	27	362	290	61	23	156	66	320	250
034	PIOZZANO	3	2	234	179	18	5	52	27	98	80
035	PODENZANO	61	52	530	447	108	44	473	223	1.365	991
036	PONTE DELL'OLIO	39	36	501	383	106	33	385	191	961	698
037	PONTENURE	59	54	484	380	88	36	423	211	1.063	779
038	RIVERGARO	72	66	411	341	131	64	308	146	679	522
039	ROTTOFRENO	133	110	515	404	57	28	695	347	1.437	1.061
040	SAN GIORGIO PIACENTINO	60	52	441	372	86	44	324	165	895	631
041	SAN PIETRO IN CERRO	7	7	172	156	52	24	46	21	173	145
042	SARMATO	20	18	184	141	12	1	159	87	561	436
043	TRAVO	32	29	407	328	44	16	137	67	234	184
044	VERNASCA	18	14	484	402	156	46	131	68	459	342
045	VIGOLZONE	28	23	340	257	31	17	229	111	643	485
046	VILLANOVA SULL'ARDA	15	10	314	254	69	17	140	62	372	274
047	ZERBA	—	—	23	21	5	3	7	3	20	19
048	ZIANO PIACENTINO	35	29	446	348	39	15	169	81	435	322
	TOTALE PROVINCIA	3.886	3.367	25.921	20.785	4.672	1.833	28.690	14.742	47.261	34.617

segue TAV. 9 — **Popolazione residente attiva in condizione professionale, per sesso, settore di attività economica e posizione nella professione**

B — AGRICOLTURA, CACCIA, FORESTE E PESCA

Codice dei Comuni	COMUNI	POSIZIONE NELLA PROFESSIONE									
		IMPRENDITORI E LIBERI PROFESSIONISTI		LAVORATORI IN PROPRIO		COADIUVANTI		DIRIGENTI E IMPIEGATI		LAVORATORI DIPENDENTI	
		MF	M	MF	M	MF	M	MF	M	MF	M
001	AGAZZANO	6	4	150	140	17	8	—	—	41	36
002	ALSENO	3	1	226	203	31	9	4	1	125	85
003	BESENZONE	2	1	136	126	22	17	1	1	86	76
004	BETTOLA	2	2	372	347	42	26	3	3	48	42
005	BOBBIO	2	2	289	246	37	22	—	—	50	40
006	BORGONOVO VAL TIDONE	3	3	203	191	38	22	6	1	137	115
007	CADEO	1	1	184	178	59	23	7	6	125	91
008	CALENDASCO	1	1	98	90	12	5	1	1	76	61
009	CAMINATA	—	—	26	25	—	—	—	—	2	1
010	CAORSO	4	4	167	142	31	11	6	3	67	50
011	CARPANETO PIACENTINO	8	8	372	320	92	42	22	13	213	166
012	CASTELL'ARQUATO	6	6	299	269	55	22	8	3	66	54
013	CASTEL SAN GIOVANNI	5	4	177	162	24	10	15	8	162	127
014	CASTELVETRO PIACENTINO	2	1	160	128	49	18	6	5	122	74
015	CERIGNALE	—	—	54	51	—	—	—	—	7	7
016	COLI	—	—	121	113	22	13	2	2	21	18
017	CORTE BRUGNATELLA	—	—	72	71	12	12	—	—	21	20
018	CORTEMAGGIORE	2	2	201	186	19	6	4	3	103	92
019	FARINI	—	—	352	331	31	19	1	—	34	28
020	FERRIERE	1	1	398	338	39	22	—	—	30	29
021	FIORENZUOLA D'ARDA	10	8	278	247	47	15	12	7	173	142
022	GAZZOLA	—	—	182	148	32	13	—	—	36	31
023	GOSSOLENGO	6	5	80	77	20	9	4	1	93	77
024	GRAGNANO TREBBIENSE	4	3	121	98	9	4	4	4	131	101
025	GROPPARELLO	1	1	261	218	30	12	4	3	18	15
026	LUGAGNANO VAL D'ARDA	—	—	219	183	24	12	1	1	23	18
027	MONTICELLI D'ONGINA	4	3	200	175	51	14	11	5	140	83
028	MORFASSO	1	1	275	247	34	16	2	2	9	7
029	NIBBIANO	—	—	192	182	8	3	—	—	34	20
030	OTTONE	—	—	100	88	—	—	—	—	4	3
031	PECORARA	1	1	156	148	1	1	3	3	29	26
032	PIACENZA	72	53	330	285	73	34	164	128	452	372
033	PIANELLO VAL TIDONE	—	—	152	125	17	8	5	2	36	27
034	PIOZZANO	—	—	184	137	15	4	1	—	10	9
035	PODENZANO	3	3	158	147	24	10	4	2	112	93
036	PONTE DELL'OLIO	—	—	162	135	39	8	13	8	40	32
037	PONTENURE	6	6	168	141	28	11	3	3	123	69
038	RIVERGARO	1	—	145	138	57	34	5	3	100	87
039	ROTOFRENO	5	5	114	105	5	—	6	3	102	77
040	SAN GIORGIO PIACENTINO	4	3	209	187	37	24	5	5	91	73
041	SAN PIETRO IN CERRO	2	2	105	101	44	22	1	—	55	52
042	SARMATO	1	1	35	34	1	—	4	3	90	66
043	TRAVO	—	—	302	256	23	8	4	4	12	8
044	VERNASCA	—	—	321	276	124	30	3	3	33	22
045	VIGOLZONE	7	6	128	108	16	10	3	3	70	53
046	VILLANOVA SULL'ARDA	—	—	175	154	50	12	11	4	84	66
047	ZERBA	—	—	14	13	—	—	—	—	—	—
048	ZIANO PIACENTINO	6	3	315	257	29	12	3	2	179	135
	TOTALE PROVINCIA	182	145	9.138	8.067	1.470	633	362	249	3.815	2.976

segue TAV. 9 — Popolazione residente attiva in condizione professionale, per sesso, settore di attività economica e posizione nella professione

C — INDUSTRIE

Codice dei Comuni	COMUNI	POSIZIONE NELLA PROFESSIONE									
		IMPRENDITORI E LIBERI PROFESSIONISTI		LAVORATORI IN PROPRIO		COADIUVANTI		DIRIGENTI E IMPIEGATI		LAVORATORI DIPENDENTI	
		MF	M	MF	M	MF	M	MF	M	MF	M
001	AGAZZANO	3	3	49	43	2	—	28	22	158	136
002	ALSENO	14	14	146	134	12	6	132	72	689	439
003	BESENZONE	—	—	21	18	1	1	21	11	88	69
004	BETTOLA	23	22	61	58	10	6	56	33	383	307
005	BOBBIO	9	9	69	66	2	1	59	46	333	266
006	BORGONOVO VAL TIDONE	15	14	147	119	6	2	137	101	711	552
007	CADEO	15	15	125	113	9	6	111	54	562	453
008	CALENDASCO	1	1	51	46	5	4	63	37	327	256
009	CAMINATA	—	—	10	10	1	1	5	2	33	26
010	CAORSO	10	9	80	67	8	7	140	88	627	459
011	CARPANETO PIACENTINO	1	1	162	144	13	6	122	78	609	479
012	CASTELL'ARQUATO	5	5	105	96	16	10	113	72	358	292
013	CASTEL SAN GIOVANNI	25	25	339	267	28	11	371	258	1.317	1.046
014	CASTELVETRO PIACENTINO	12	12	86	71	15	9	102	65	622	471
015	CERIGNALE	—	—	6	6	—	—	6	5	30	27
016	COLI	3	3	17	15	5	3	10	9	103	90
017	CORTE BRUGNATELLA	3	3	15	14	2	—	14	8	61	58
018	CORTEMAGGIORE	8	7	100	90	11	6	156	112	484	385
019	FARINI	5	4	43	43	4	4	15	10	149	145
020	FERRIERE	6	6	36	34	1	1	21	15	230	209
021	FIORENZUOLA D'ARDA	38	37	299	270	24	8	453	280	1.487	1.081
022	GAZZOLA	3	3	38	32	2	1	26	19	88	69
023	GOSSOLENGO	6	6	60	55	11	5	52	36	293	226
024	GRAGNANO TREBBIENSE	10	10	73	71	5	4	86	54	430	302
025	GROPPARELLO	4	3	77	69	3	2	45	30	377	305
026	LUGAGNANO VAL D'ARDA	3	3	124	121	8	5	83	50	487	411
027	MONTICELLI D'ONGINA	18	18	107	95	5	3	125	87	700	606
028	MORFASSO	—	—	28	28	4	4	26	15	127	112
029	NIBBIANO	3	3	92	82	5	2	43	24	227	189
030	OTTONE	2	2	15	15	—	—	3	1	69	67
031	PECORARA	2	2	36	33	2	1	7	3	109	95
032	PIACENZA	298	275	1.861	1.690	132	61	4.569	3.130	9.041	7.365
033	PIANELLO VAL TIDONE	8	7	87	78	10	8	45	26	199	167
034	PIOZZANO	—	—	20	20	—	—	7	5	65	55
035	PODENZANO	14	13	159	151	12	7	239	142	1.029	759
036	PONTE DELL'OLIO	16	14	123	101	18	11	137	81	697	557
037	PONTENURE	21	21	114	98	17	11	138	91	687	533
038	RIVERGARO	27	27	87	81	15	11	97	60	359	282
039	ROTOFRENO	8	8	164	144	7	7	281	165	953	750
040	SAN GIORGIO PIACENTINO	23	23	89	83	8	7	115	70	638	460
041	SAN PIETRO IN CERRO	—	—	29	26	1	1	11	10	79	68
042	SARMATO	4	4	63	53	2	—	65	44	358	295
043	TRAVO	19	19	37	35	4	2	32	22	142	130
044	VERNASCA	11	9	62	62	4	3	30	17	298	252
045	VIGOLZONE	1	1	74	64	3	2	86	50	462	377
046	VILLANOVA SULL'ARDA	3	3	58	49	2	1	32	18	176	143
047	ZERBA	—	—	5	5	—	—	2	—	13	13
048	ZIANO PIACENTINO	3	3	55	50	1	—	55	32	177	140
	TOTALE PROVINCIA	703	667	5.704	5.115	456	251	8.572	5.660	27.641	21.974

segue TAV. 9 — **Popolazione residente attiva in condizione professionale, per sesso, settore di attività economica e posizione nella professione**

D — ALTRE ATTIVITÀ

Codice dei Comuni	COMUNI	POSIZIONE NELLA PROFESSIONE									
		IMPRENDITORI E LIBERI PROFESSIONISTI		LAVORATORI IN PROPRIO		COADIUVANTI		DIRIGENTI E IMPIEGATI		LAVORATORI DIPENDENTI	
		MF	M	MF	M	MF	M	MF	M	MF	M
001	AGAZZANO	25	18	76	47	29	12	107	45	70	40
002	ALSENO	20	14	161	110	54	24	169	70	182	122
003	BESENZONE	10	10	39	27	3	—	33	7	33	18
004	BETTOLA	20	18	163	101	35	11	151	67	138	83
005	BOBBIO	26	24	204	140	55	15	233	118	216	138
006	BORGONOVO VAL TIDONE	39	32	222	142	58	20	348	147	394	181
007	CADEO	36	30	226	152	51	21	213	80	225	146
008	CALENDASCO	7	5	76	47	9	5	99	51	116	73
009	CAMINATA	—	—	6	2	4	2	12	5	6	5
010	CAORSO	27	25	170	120	52	16	185	64	243	158
011	CARPANETO PIACENTINO	44	40	255	189	71	25	290	122	251	171
012	CASTELL'ARQUATO	48	41	210	158	66	20	230	90	185	118
013	CASTEL SAN GIOVANNI	118	104	537	395	169	50	741	304	785	418
014	CASTELVETRO PIACENTINO	42	33	226	150	61	27	257	110	299	174
015	CERIGNALE	1	1	8	6	—	—	29	11	15	14
016	COLI	3	3	55	35	12	8	32	19	50	32
017	CORTE BRUGNATELLA	3	2	49	34	7	4	29	16	49	36
018	CORTEMAGGIORE	33	28	181	135	64	25	242	94	360	232
019	FARINI	8	7	104	84	24	7	79	34	105	65
020	FERRIERE	13	11	97	72	16	5	88	45	101	67
021	FIORENZUOLA D'ARDA	136	119	755	519	192	75	991	423	865	558
022	GAZZOLA	1	1	52	35	14	5	53	24	58	28
023	GOSSOLENGO	16	10	83	54	16	5	120	56	140	93
024	GRAGNANO TREBBIENSE	15	12	106	68	15	4	160	66	130	79
025	GROPPARELLO	27	23	107	72	19	5	76	40	80	54
026	LUGAGNANO VAL D'ARDA	24	22	173	120	54	19	157	52	184	114
027	MONTICELLI D'ONGINA	51	36	231	153	76	19	234	106	322	192
028	MORFASSO	4	3	66	43	14	4	62	27	96	63
029	NIBBIANO	18	17	135	97	26	8	106	34	78	48
030	OTTONE	4	2	46	35	6	1	48	28	60	48
031	PECORARA	7	6	28	23	7	2	41	25	46	31
032	PIACENZA	1.755	1.510	4.297	2.949	1.017	353	11.750	5.455	7.677	4.699
033	PIANELLO VAL TIDONE	23	20	123	87	34	7	106	38	85	56
034	PIOZZANO	3	2	30	22	3	1	44	22	23	16
035	PODENZANO	44	36	213	149	72	27	230	79	224	139
036	PONTE DELL'OLIO	23	22	216	147	49	14	235	102	224	109
037	PONTENURE	32	27	202	141	43	14	282	117	253	177
038	RIVERGARO	44	39	179	122	59	19	206	83	220	153
039	ROTTOFRENO	120	97	237	155	45	21	408	179	382	234
040	SAN GIORGIO PIACENTINO	33	26	143	102	41	13	204	90	166	98
041	SAN PIETRO IN CERRO	5	5	38	29	7	1	34	11	39	25
042	SARMATO	15	13	86	54	9	1	90	40	113	75
043	TRAVO	13	10	68	37	17	6	101	41	80	46
044	VERNASCA	7	5	101	64	28	13	98	48	128	68
045	VIGOLZONE	20	16	138	85	12	5	140	58	111	55
046	VILLANOVA SULL'ARDA	12	7	81	51	17	4	97	40	112	65
047	ZERBA	—	—	4	3	5	3	5	3	7	6
048	ZIANO PIACENTINO	26	23	76	41	9	3	111	47	79	47
	TOTALE PROVINCIA	3.001	2.555	11.079	7.603	2.746	949	19.756	8.833	15.805	9.667

TAV. 10 - Popolazione residente attiva in condizione professionale,

Codice dei Comuni	COMUNI	CLASSI								
		14 - 19			20 - 29			30 - 54		
		Agricoltura, caccia, foreste e pesca	Industrie	Altre attività	Agricoltura, caccia, foreste e pesca	Industrie	Altre attività	Agricoltura, caccia, foreste e pesca	Industrie	Altre attività
001	AGAZZANO	2	16	14	19	77	72	121	123	162
002	ALSENO	6	99	19	33	282	171	233	527	330
003	BESENZONE	7	20	13	30	54	26	143	51	66
004	BETTOLA	16	29	17	57	188	124	237	285	277
005	BOBBIO	5	37	11	25	117	166	175	262	438
006	BORGONOVO VAL TIDONE	11	73	33	28	276	266	199	561	613
007	CADEO	10	77	41	43	255	212	214	442	419
008	CALENDASCO	5	49	18	10	116	67	109	247	203
009	CAMINATA	—	8	1	1	16	4	15	19	19
010	CAORSO	5	89	17	26	268	176	162	444	395
011	CARPANETO PIACENTINO	35	80	37	95	258	242	373	483	516
012	CASTELL'ARQUATO	10	48	37	44	164	180	235	340	407
013	CASTEL SAN GIOVANNI	4	135	61	38	562	527	220	1.202	1.394
014	CASTELVETRO PIACENTINO	11	67	48	27	209	227	213	480	526
015	CERIGNALE	1	2	1	6	9	14	36	26	29
016	COLI	5	12	5	11	29	36	97	74	90
017	CORTE BRUGNATELLA	3	4	5	15	28	32	57	49	81
018	CORTEMAGGIORE	10	76	30	40	239	215	202	379	517
019	FARINI	19	10	8	45	68	88	219	109	165
020	FERRIERE	23	14	10	42	87	91	269	147	163
021	FIORENZUOLA D'ARDA	10	191	124	64	617	676	289	1.311	1.796
022	GAZZOLA	3	18	10	28	52	43	141	76	92
023	GOSSOLENGO	7	50	17	19	97	82	118	240	229
024	GRAGNANO TREBBIENSE	4	43	22	17	180	125	164	319	226
025	GROPPARELLO	7	42	8	25	159	76	164	268	175
026	LUGAGNANO VAL D'ARDA	10	59	24	23	195	140	135	402	340
027	MONTICELLI D'ONGINA	11	85	37	39	237	199	247	542	556
028	MORFASSO	4	14	14	49	66	57	175	91	143
029	NIBBIANO	2	32	9	13	118	102	145	190	198
030	OTTONE	—	2	4	4	30	33	49	46	92
031	PECORARA	2	21	4	12	52	38	119	76	67
032	PIACENZA	22	916	861	117	3.729	6.013	664	9.796	16.539
033	PIANELLO VAL TIDONE	2	33	11	22	115	81	124	165	221
034	PIOZZANO	6	18	2	18	32	26	120	34	63
035	PODENZANO	6	96	42	21	395	234	178	829	431
036	PONTE DELL'OLIO	8	73	25	29	238	169	136	601	437
037	PONTENURE	11	76	41	36	225	260	211	587	441
038	RIVERGARO	5	45	41	32	155	174	159	329	395
039	ROTTOFRENO	2	113	37	25	364	284	146	822	752
040	SAN GIORGIO PIACENTINO	12	91	24	23	235	133	208	463	353
041	SAN PIETRO IN CERRO	9	14	14	33	40	27	126	55	69
042	SARMATO	1	42	9	7	121	77	82	277	194
043	TRAVO	—	10	14	14	77	62	184	129	157
044	VERNASCA	6	35	27	33	125	110	239	199	186
045	VIGOLZONE	9	52	17	15	176	110	114	339	250
046	VILLANOVA SULL'ARDA	12	26	13	39	84	88	189	136	175
047	ZERBA	—	2	—	—	5	1	11	11	17
048	ZIANO PIACENTINO	6	30	11	28	100	77	321	149	179
	TOTALE PROVINCIA	365	3.174	1.888	1.420	11.321	12.433	8.487	24.732	31.583

per sesso, classe di età e settore di attività economica

TOTALE

DI ETÀ (anni)												Codice dei Comuni
55 - 59			60 - 64			65 e più			TOTALE			
Agricoltura, caccia, foreste e pesca	Industrie	Altre attività	Agricoltura, caccia, foreste e pesca	Industrie	Altre attività	Agricoltura, caccia, foreste e pesca	Industrie	Altre attività	Agricoltura, caccia, foreste e pesca	Industrie	Altre attività	
41	16	33	9	5	13	22	3	13	214	240	307	001
61	66	41	23	13	15	33	6	10	389	993	586	002
37	4	6	12	1	2	18	1	5	247	131	118	003
84	18	53	47	9	20	26	4	16	467	533	507	004
75	41	63	44	11	33	54	4	23	378	472	734	005
69	88	70	29	9	33	51	9	46	387	1.016	1.061	006
55	36	48	22	8	14	32	4	17	376	822	751	007
32	30	10	16	3	6	16	2	3	188	447	307	008
6	3	4	—	3	—	6	—	—	28	49	28	009
32	46	49	23	14	19	27	4	21	275	865	677	010
95	55	59	47	21	31	62	10	26	707	907	911	011
84	33	56	40	11	33	21	1	26	434	597	739	012
63	146	207	27	30	88	31	5	73	383	2.080	2.350	013
44	70	46	26	7	21	18	4	17	339	837	885	014
12	4	8	5	1	1	1	—	—	61	42	53	015
35	19	15	11	3	3	7	1	3	166	138	152	016
21	11	10	8	2	5	1	1	4	105	95	137	017
32	56	69	16	6	23	29	3	26	329	759	880	018
68	19	32	43	9	15	24	1	12	418	216	320	019
82	33	27	31	9	10	21	4	14	468	294	315	020
96	146	197	34	27	76	27	9	70	520	2.301	2.939	021
38	6	13	16	4	11	24	1	9	250	157	178	022
26	21	22	17	8	10	16	6	15	203	422	375	023
47	41	27	17	11	15	20	10	11	269	604	426	024
63	28	24	26	7	13	29	2	13	314	506	309	025
50	38	51	26	6	12	23	5	25	267	705	592	026
48	76	55	33	13	35	28	2	32	406	955	914	027
53	12	19	29	2	3	11	—	6	321	185	242	028
47	21	34	19	8	12	8	1	8	234	370	363	029
23	7	16	18	2	8	10	2	11	104	89	164	030
41	4	14	13	3	1	3	—	5	190	156	129	031
130	1.098	1.902	61	249	696	97	113	485	1.091	15.901	26.496	032
45	26	35	14	7	13	3	3	10	210	349	371	033
40	5	7	17	1	—	9	2	5	210	92	103	034
51	109	42	25	15	20	20	9	14	301	1.453	783	035
39	64	68	23	11	25	19	4	23	254	991	747	036
31	69	39	14	17	15	25	3	16	328	977	812	037
45	40	49	19	14	23	48	2	26	308	585	708	038
28	88	77	21	18	24	10	8	18	232	1.413	1.192	039
35	65	40	31	16	14	37	3	23	346	873	587	040
24	8	8	8	1	3	7	2	2	207	120	123	041
26	40	20	7	10	5	8	2	8	131	492	313	042
64	10	27	34	6	11	45	2	8	341	234	279	043
97	41	21	46	4	10	60	1	8	481	405	362	044
41	52	24	24	5	9	21	2	11	224	626	421	045
33	14	29	21	8	8	26	3	6	320	271	319	046
1	2	2	2	—	—	—	—	1	14	20	21	047
108	10	16	40	2	11	29	—	7	532	291	301	048
2.398	2.935	3.784	1.134	650	1.468	1.163	264	1.231	14.967	43.076	52.387	

segue TAV. 10 — Popolazione residente attiva in condizione professionale,

Codice dei Comuni	COMUNI	CLASSI								
		14 - 19			20 - 29			30 - 54		
		Agricoltura, caccia, foreste e pesca	Industrie	Altre attività	Agricoltura, caccia, foreste e pesca	Industrie	Altre attività	Agricoltura, caccia, foreste e pesca	Industrie	Altre attività
001	AGAZZANO	2	12	1	17	62	34	104	106	86
002	ALSENO	4	61	11	28	162	94	164	365	192
003	BESENZONE	6	16	4	28	36	11	126	41	39
004	BETTOLA	10	26	3	50	127	57	214	243	166
005	BOBBIO	5	14	4	18	89	97	140	232	273
006	BORGONOVO VAL TIDONE	10	46	9	22	199	108	167	444	318
007	CADEO	8	57	17	36	175	102	165	364	258
008	CALENDASCO	4	34	5	8	81	31	87	198	132
009	CAMINATA	—	3	—	1	12	—	14	19	12
010	CAORSO	4	55	7	17	182	77	125	342	239
011	CARPANETO PIACENTINO	26	53	19	70	182	118	289	397	341
012	CASTELL'ARQUATO	10	34	24	34	114	79	185	288	256
013	CASTEL SAN GIOVANNI	3	92	20	33	394	211	171	962	795
014	CASTELVETRO PIACENTINO	10	48	17	24	154	99	127	356	319
015	CERIGNALE	1	1	1	6	9	4	34	23	20
016	COLI	2	9	2	8	23	24	87	68	56
017	CORTE BRUGNATELLA	3	1	2	13	24	20	57	45	58
018	CORTEMAGGIORE	8	62	18	35	165	111	175	317	311
019	FARINI	16	8	1	39	62	47	204	107	113
020	FERRIERE	20	11	2	38	76	53	219	137	110
021	FIORENZUOLA D'ARDA	9	133	53	46	406	328	224	986	1.095
022	GAZZOLA	2	9	2	20	43	17	106	63	47
023	GOSSOLENGO	5	34	12	17	71	38	96	190	137
024	GRAGNANO TREBBIENSE	4	31	11	15	139	51	120	224	137
025	GROPPARELLO	6	28	3	22	114	35	134	231	123
026	LUGAGNANO VAL D'ARDA	7	42	12	18	138	64	105	367	197
027	MONTICELLI D'ONGINA	7	72	10	23	180	90	166	471	336
028	MORFASSO	4	12	8	40	53	19	149	80	92
029	NIBBIANO	2	18	3	11	86	42	123	169	121
030	OTTONE	—	2	3	3	28	20	40	44	65
031	PECORARA	2	14	1	12	41	21	111	72	54
032	PIACENZA	16	714	392	86	2.548	2.735	529	7.919	9.775
033	PIANELLO VAL TIDONE	2	21	8	16	94	37	90	138	124
034	PIOZZANO	6	15	—	13	27	13	81	30	40
035	PODENZANO	6	69	23	15	243	94	148	641	265
036	PONTE DELL'OLIO	4	47	4	24	170	82	94	482	240
037	PONTENURE	9	59	17	30	151	131	126	461	285
038	RIVERGARO	5	29	24	27	105	85	132	273	249
039	ROTOFRENO	2	81	14	18	234	118	116	653	475
040	SAN GIORGIO PIACENTINO	10	62	10	19	165	56	174	345	211
041	SAN PIETRO IN CERRO	6	12	9	27	33	12	109	49	42
042	SARMATO	1	37	2	5	84	33	64	227	124
043	TRAVO	—	7	1	11	67	23	143	117	88
044	VERNASCA	4	25	9	22	91	53	155	182	110
045	VIGOLZONE	8	35	2	13	126	47	89	283	149
046	VILLANOVA SULL'ARDA	9	22	9	36	56	43	130	113	93
047	ZERBA	—	2	—	—	3	1	10	11	13
048	ZIANO PIACENTINO	6	19	4	25	71	41	226	123	95
	TOTALE PROVINCIA	294	2.294	813	1.139	7.895	5.706	6.644	19.998	18.876

per sesso, classe di età e settore di attività economica

MASCHI

DI ETÀ (anni)												Codice dei Comuni
55 - 59			60 - 64			65 e più			TOTALE			
Agricoltura, caccia, foreste e pesca	Industrie	Altre attività	Agricoltura, caccia, foreste e pesca	Industrie	Altre attività	Agricoltura, caccia, foreste e pesca	Industrie	Altre attività	Agricoltura, caccia, foreste e pesca	Industrie	Altre attività	
36	16	23	9	5	8	20	3	10	188	204	162	001
53	60	28	21	11	11	29	6	4	299	665	340	002
33	4	3	11	1	2	17	1	3	221	99	62	003
77	18	28	46	8	15	23	4	11	420	426	280	004
63	38	34	40	11	10	44	4	17	310	388	435	005
57	84	44	29	8	19	47	7	24	332	788	522	006
39	35	30	21	7	9	30	3	13	299	641	429	007
29	26	7	14	3	3	16	2	3	158	344	181	008
5	3	2	—	2	—	6	—	—	26	39	14	009
20	37	37	20	10	12	24	4	11	210	630	383	010
75	49	35	38	20	16	51	7	18	549	708	547	011
68	28	32	37	10	17	20	1	19	354	475	427	012
52	132	128	25	23	68	27	4	49	311	1.607	1.271	013
30	62	35	21	5	12	14	3	12	226	628	494	014
11	4	6	5	1	1	1	—	—	58	38	32	015
31	16	10	11	3	2	7	1	3	146	120	97	016
21	10	5	8	2	4	1	1	3	103	83	92	017
27	49	42	15	5	14	29	2	18	289	600	514	018
59	19	17	38	9	11	22	1	8	378	206	197	019
67	29	22	28	8	4	18	4	9	390	265	200	020
88	120	125	30	24	50	22	7	43	419	1.676	1.694	021
26	5	10	15	3	10	23	1	7	192	124	93	022
21	21	15	17	6	6	13	6	10	169	328	218	023
37	28	14	15	10	10	19	9	6	210	441	229	024
39	27	16	22	7	8	26	2	9	249	409	194	025
39	36	31	24	3	10	21	4	13	214	590	327	026
36	71	33	25	13	19	23	2	18	280	809	506	027
42	12	14	27	2	2	11	—	5	273	159	140	028
42	18	25	19	8	9	8	1	4	205	300	204	029
20	7	12	18	2	7	10	2	7	91	85	114	030
38	4	7	13	3	1	3	—	3	179	134	87	031
106	1.008	1.249	58	230	478	77	102	337	872	12.521	14.966	032
38	24	23	13	7	8	3	2	8	162	286	208	033
29	5	5	12	1	—	9	2	5	150	80	63	034
50	97	24	19	14	13	17	8	11	255	1.072	430	035
29	51	38	17	10	18	15	4	12	183	764	394	036
28	64	27	13	17	9	24	2	7	230	754	476	037
37	38	28	17	14	16	44	2	14	262	461	416	038
26	83	48	19	16	16	9	7	15	190	1.074	686	039
31	52	27	26	16	10	32	3	15	292	643	329	040
22	8	3	8	1	3	5	2	2	177	105	71	041
21	37	12	6	9	5	7	2	7	104	396	183	042
52	10	17	31	6	7	39	1	4	276	208	140	043
61	40	13	38	4	8	51	1	5	331	343	198	044
31	43	13	21	5	4	18	2	4	180	494	219	045
21	13	12	18	8	6	22	2	4	236	214	167	046
1	2	—	2	—	—	—	—	1	13	18	15	047
89	10	11	37	2	5	26	—	5	409	225	161	048
1.953	2.653	2.420	1.017	593	976	1.023	234	816	12.070	33.667	29.607	

segue TAV. 10 — Popolazione residente attiva in condizione professionale,

Codice dei Comuni	COMUNI	CLASSI								
		14 - 19			20 - 29			30 - 54		
		Agricoltura, caccia, foreste e pesca	Industrie	Altre attività	Agricoltura, caccia, foreste e pesca	Industrie	Altre attività	Agricoltura, caccia, foreste e pesca	Industrie	Altre attività
001	AGAZZANO	—	4	13	2	15	38	17	17	76
002	ALSENO	2	38	8	5	120	77	69	162	138
003	BESENZONE	1	4	9	2	18	15	17	10	27
004	BETTOLA	6	3	14	7	61	67	23	42	111
005	BOBBIO	—	23	7	7	28	69	35	30	165
006	BORGONOVO VAL TIDONE	1	27	24	6	77	158	32	117	295
007	CADEO	2	20	24	7	80	110	49	78	161
008	CALENDASCO	1	15	13	2	35	36	22	49	71
009	CAMINATA	—	5	1	—	4	4	1	—	7
010	CAORSO	1	34	10	9	86	99	37	102	156
011	CARPANETO PIACENTINO	9	27	18	25	76	124	84	86	175
012	CASTELL'ARQUATO	—	14	13	10	50	101	50	52	151
013	CASTEL SAN GIOVANNI	1	43	41	5	168	316	49	240	599
014	CASTELVETRO PIACENTINO	1	19	31	3	55	128	86	124	207
015	CERIGNALE	—	1	—	—	—	10	2	3	9
016	COLI	3	3	3	3	6	12	10	6	34
017	CORTE BRUGNATELLA	—	3	3	2	4	12	—	4	23
018	CORTEMAGGIORE	2	14	12	5	74	104	27	62	206
019	FARINI	3	2	7	6	6	41	15	2	52
020	FERRIERE	3	3	8	4	11	38	50	10	53
021	FIORENZUOLA D'ARDA	1	58	71	18	211	348	65	325	701
022	GAZZOLA	1	9	8	8	9	26	35	13	45
023	GOSSOLENGO	2	16	5	2	26	44	22	50	92
024	GRAGNANO TREBBIENSE	—	12	11	2	41	74	44	95	89
025	GROPPARELLO	1	14	5	3	45	41	30	37	52
026	LUGAGNANO VAL D'ARDA	3	17	12	5	57	76	30	35	143
027	MONTICELLI D'ONGINA	4	13	27	16	57	109	81	71	220
028	MORFASSO	—	2	6	9	13	38	26	11	51
029	NIBBIANO	—	14	6	2	32	60	22	21	77
030	OTTONE	—	—	1	1	2	13	9	2	27
031	PECORARA	—	7	3	—	11	17	8	4	13
032	PIACENZA	6	202	469	31	1.181	3.278	135	1.877	6.764
033	PIANELLO VAL TIDONE	—	12	3	6	21	44	34	27	97
034	PIOZZANO	—	3	2	5	5	13	39	4	23
035	PODENZANO	—	27	19	6	152	140	30	188	166
036	PONTE DELL'OLIO	4	26	21	5	68	87	42	119	197
037	PONTENURE	2	17	24	6	74	129	85	126	156
038	RIVERGARO	—	16	17	5	50	89	27	56	146
039	ROTOFRENO	—	32	23	7	130	166	30	169	277
040	SAN GIORGIO PIACENTINO	2	29	14	4	70	77	34	118	142
041	SAN PIETRO IN CERRO	3	2	5	6	7	15	17	6	27
042	SARMATO	—	5	7	2	37	44	18	50	70
043	TRAVO	—	3	13	3	10	39	41	12	69
044	VERNASCA	2	10	18	11	34	57	84	17	76
045	VIGOLZONE	1	17	15	2	50	63	25	56	101
046	VILLANOVA SULL'ARDA	3	4	4	3	28	45	59	23	82
047	ZERBA	—	—	—	—	2	—	1	—	4
048	ZIANO PIACENTINO	—	11	7	3	29	36	95	26	84
	TOTALE PROVINCIA	71	880	1.075	281	3.426	6.727	1.843	4.734	12.707

per sesso, classe di età e settore di attività economica

FEMMINE

DI ETÀ (anni)												Codice dei Comuni
55 - 59			60 - 64			65 e più			TOTALE			
Agricoltura, caccia, foreste e pesca	Industrie	Altre attività	Agricoltura, caccia, foreste e pesca	Industrie	Altre attività	Agricoltura, caccia, foreste e pesca	Industrie	Altre attività	Agricoltura, caccia, foreste e pesca	Industrie	Altre attività	
5	—	10	—	—	5	2	—	3	26	36	145	001
8	6	13	2	2	4	4	—	6	90	328	246	002
4	—	3	1	—	—	1	—	2	26	32	56	003
7	—	25	1	1	5	3	—	5	47	107	227	004
12	3	29	4	—	23	10	—	6	68	84	299	005
12	4	26	—	1	14	4	2	22	55	228	539	006
16	1	18	1	1	5	2	1	4	77	181	322	007
3	4	3	2	—	3	—	—	—	30	103	126	008
1	—	2	—	1	—	—	—	—	2	10	14	009
12	9	12	3	4	7	3	—	10	65	235	294	010
20	6	24	9	1	15	11	3	8	158	199	364	011
16	5	24	3	1	16	1	—	7	80	122	312	012
11	14	79	2	7	20	4	1	24	72	473	1.079	013
14	8	11	5	2	9	4	1	5	113	209	391	014
1	—	2	—	—	—	—	—	—	3	4	21	015
4	3	5	—	—	1	—	—	—	20	18	55	016
—	1	5	—	—	1	—	—	1	2	12	45	017
5	7	27	1	1	9	—	1	8	40	159	366	018
9	—	15	5	—	4	2	—	4	40	10	123	019
15	4	5	3	1	6	3	—	5	78	29	115	020
8	26	72	4	3	26	5	2	27	101	625	1.245	021
12	1	3	1	1	1	1	—	2	58	33	85	022
5	—	7	—	2	4	3	—	5	34	94	157	023
10	13	13	2	1	5	1	1	5	59	163	197	024
24	1	8	4	—	5	3	—	4	65	97	115	025
11	2	20	2	3	2	2	1	12	53	115	265	026
12	5	22	8	—	16	5	—	14	126	146	408	027
11	—	5	2	—	1	—	—	1	48	26	102	028
5	3	9	—	—	3	—	—	4	29	70	159	029
3	—	4	—	—	1	—	—	4	13	4	50	030
3	—	7	—	—	—	—	—	2	11	22	42	031
24	90	653	3	19	218	20	11	148	219	3.380	11.530	032
7	2	12	1	—	5	—	1	2	48	63	163	033
11	—	2	5	—	—	—	—	—	60	12	40	034
1	12	18	6	1	7	3	1	3	46	381	353	035
10	13	30	6	1	7	4	—	11	71	227	353	036
3	5	12	1	—	6	1	1	9	98	223	336	037
8	2	21	2	—	7	4	—	12	46	124	292	038
2	5	29	2	2	8	1	1	3	42	339	506	039
4	13	13	5	—	4	5	—	8	54	230	258	040
2	—	5	—	—	—	2	—	—	30	15	52	041
5	3	8	1	1	—	1	—	1	27	96	130	042
12	—	10	3	—	4	6	1	4	65	26	139	043
36	1	8	8	—	2	9	—	3	150	62	164	044
10	9	11	3	—	5	3	—	7	44	132	202	045
12	1	17	3	—	2	4	1	2	84	57	152	046
—	—	2	—	—	—	—	—	—	1	2	6	047
19	—	5	3	—	6	3	—	2	123	66	140	048
445	282	1.364	117	57	492	140	30	415	2.897	9.409	22.780	

TAV. 11 - Popolazione residente non attiva

Codice dei Comuni	COMUNI	MENO DI 14 ANNI							
		BAMBINI CHE FREQUENTANO LA SCUOLA MATERNA		SCOLARI E STUDENTI		ALTRI		TOTALE	
		MF	M	MF	M	MF	M	MF	M
001	AGAZZANO	20	11	125	63	57	29	202	103
002	ALSENO	83	49	451	224	178	94	712	367
003	BESENZONE	16	8	130	62	40	20	186	90
004	BETTOLA	34	19	305	154	130	64	469	237
005	BOBBIO	37	18	323	175	116	47	476	240
006	BORGONOVO VAL TIDONE	108	60	580	278	200	100	888	438
007	CADEO	68	33	500	237	215	125	783	395
008	CALENDASCO	33	21	252	133	75	39	360	193
009	CAMINATA	5	1	16	8	4	2	25	11
010	CAORSO	56	32	445	218	187	90	688	340
011	CARPANETO PIACENTINO	124	61	674	336	240	126	1.038	523
012	CASTELL'ARQUATO	63	32	420	213	183	103	666	348
013	CASTEL SAN GIOVANNI	166	82	1.195	640	427	204	1.788	926
014	CASTELVETRO PIACENTINO	78	44	473	243	165	82	716	369
015	CERIGNALE	—	—	23	12	9	4	32	16
016	COLI	12	9	77	35	39	25	128	69
017	CORTE BRUGNATELLA	14	9	77	39	24	13	115	61
018	CORTEMAGGIORE	105	48	475	243	137	62	717	353
019	FARINI	21	6	199	107	56	28	276	141
020	FERRIERE	29	14	163	85	72	33	264	132
021	FIORENZUOLA D'ARDA	264	142	1.465	783	393	208	2.122	1.133
022	GAZZOLA	21	7	109	51	48	26	178	84
023	GOSSOLENGO	39	23	265	135	90	51	394	209
024	GRAGNANO TREBBIENSE	54	26	260	115	104	55	418	196
025	GROPPARELLO	37	19	226	129	89	45	352	193
026	LUGAGNANO VAL D'ARDA	69	39	420	231	164	86	653	356
027	MONTICELLI D'ONGINA	86	47	477	241	184	77	747	365
028	MORFASSO	5	4	149	70	91	44	245	118
029	NIBBIANO	28	13	233	117	85	48	346	178
030	OTTONE	5	3	43	23	20	12	68	38
031	PECORARA	16	10	94	45	23	14	133	69
032	PIACENZA	1.610	839	11.160	5.670	3.578	1.808	16.348	8.317
033	PIANELLO VAL TIDONE	47	27	213	106	65	38	325	171
034	PIOZZANO	8	6	54	34	20	13	82	53
035	PODENZANO	77	42	625	307	249	134	951	483
036	PONTE DELL'OLIO	67	36	470	231	205	104	742	371
037	PONTENURE	68	41	510	261	201	106	779	408
038	RIVERGARO	62	33	377	180	134	66	573	279
039	ROTOFRENO	113	49	745	372	267	124	1.125	548
040	SAN GIORGIO PIACENTINO	58	31	473	234	171	84	702	349
041	SAN PIETRO IN CERRO	23	12	117	61	34	17	174	90
042	SARMATO	32	17	253	127	95	45	380	185
043	TRAVO	16	9	154	71	69	35	239	111
044	VERNASCA	15	7	244	131	98	52	357	190
045	VIGOLZONE	49	21	324	147	107	56	480	224
046	VILLANOVA SULL'ARDA	43	21	219	113	68	39	330	173
047	ZERBA	—	—	3	2	1	1	4	3
048	ZIANO PIACENTINO	27	11	199	100	53	30	279	141
	TOTALE PROVINCIA	4.011	2.092	26.784	13.592	9.260	4.708	40.055	20.392

per sesso, classe di età e condizione non professionale

CASALINGHE	DA 14 ANNI IN POI								TOTALE		Codice dei Comuni
	STUDENTI		RITIRATI DAL LAVORO		ALTRI		TOTALE		MF	M	
	MF	M	MF	M	MF	M	MF	M			
264	108	42	565	242	42	33	979	317	1.181	420	001
585	209	88	885	404	76	52	1.755	544	2.467	911	002
229	61	27	225	115	20	16	535	158	721	248	003
656	145	66	987	523	84	51	1.872	640	2.341	877	004
607	211	111	1.135	545	78	49	2.031	705	2.507	945	005
871	319	159	1.333	621	407	209	2.930	989	3.818	1.427	006
763	239	117	690	321	95	48	1.787	486	2.570	881	007
363	128	60	543	231	40	23	1.074	314	1.434	507	008
41	20	9	128	59	2	1	191	69	216	80	009
716	197	102	890	424	87	64	1.890	590	2.578	930	010
1.050	289	143	1.152	548	114	69	2.605	760	3.643	1.283	011
741	217	102	942	438	85	50	1.985	590	2.651	938	012
1.577	621	305	2.715	1.076	159	106	5.072	1.487	6.860	2.413	013
688	215	93	1.172	508	113	58	2.188	659	2.904	1.028	014
58	12	6	150	83	38	19	258	108	290	124	015
186	68	38	449	211	17	10	720	259	848	328	016
181	34	14	320	164	13	10	548	188	663	249	017
857	285	151	861	420	111	60	2.114	631	2.831	984	018
476	105	54	806	414	73	40	1.460	508	1.736	649	019
514	120	59	1.039	512	66	42	1.739	613	2.003	745	020
2.207	893	427	2.586	1.204	244	151	5.930	1.782	8.052	2.915	021
257	64	29	235	150	79	20	635	199	813	283	022
338	109	54	408	190	54	23	909	267	1.303	476	023
327	153	82	749	276	39	25	1.268	383	1.686	579	024
513	114	55	784	375	72	46	1.483	476	1.835	669	025
715	173	88	842	436	117	55	1.847	579	2.500	935	026
1.017	267	127	1.327	633	95	50	2.706	810	3.453	1.175	027
252	61	31	786	353	42	33	1.141	417	1.386	535	028
393	143	67	755	331	18	14	1.309	412	1.655	590	029
200	34	18	385	203	40	31	659	252	727	290	030
184	44	25	538	261	36	21	802	307	935	376	031
20.522	7.721	3.890	16.297	8.642	2.468	1.270	47.008	13.802	63.356	22.119	032
281	135	60	711	317	43	23	1.170	400	1.495	571	033
90	41	18	222	108	7	6	360	132	442	185	034
946	331	170	944	467	151	75	2.372	712	3.323	1.195	035
805	230	118	977	481	103	62	2.115	661	2.857	1.032	036
738	265	139	1.076	479	79	53	2.158	671	2.937	1.079	037
864	211	94	611	370	159	70	1.845	534	2.418	813	038
1.082	350	177	1.329	608	152	81	2.913	866	4.038	1.411	039
732	251	122	815	395	87	49	1.885	566	2.587	915	040
199	57	19	254	96	18	9	528	124	702	214	041
331	105	60	660	274	58	27	1.154	361	1.534	550	042
351	84	54	596	286	20	16	1.051	356	1.290	471	043
441	129	61	692	350	91	48	1.353	459	1.710	649	044
538	141	70	706	340	38	29	1.423	439	1.903	663	045
261	118	49	512	208	35	21	926	278	1.256	451	046
21	4	3	113	53	—	—	138	56	142	59	047
412	138	59	933	418	50	36	1.533	513	1.812	654	048
46.440	15.969	7.912	53.830	26.163	6.115	3.354	122.354	37.429	162.409	57.821	

TAV. 12 - Popolazione residente che rientra giornalmente nella propria dimora abituale, secondo il luogo di lavoro o di studio

Codice dei Comuni	COMUNI	OCCUPATI		SCOLARI E STUDENTI		PERSONE CHE FREQUENTANO UN CORSO DI FORMAZIONE PROFESSIONALE		TOTALE	
		Nello stesso Comune	Fuori del Comune	Nello stesso Comune	Fuori del Comune	Nello stesso Comune	Fuori del Comune	Nello stesso Comune	Fuori del Comune
001	AGAZZANO	215	200	137	79	1	—	353	279
002	ALSENO	940	467	509	203	2	—	1.451	670
003	BESENZONE	110	140	71	120	—	—	181	260
004	BETTOLA	512	277	347	94	2	1	861	372
005	BOBBIO	917	157	477	30	3	—	1.397	187
006	BORGONOVO VAL TIDONE	1.386	621	780	192	2	1	2.168	814
007	CADEO	688	616	563	212	9	—	1.260	828
008	CALENDASCO	268	418	205	185	1	1	474	604
009	CAMINATA	20	34	9	25	—	—	29	59
010	CAORSO	1.121	503	506	176	2	—	1.629	679
011	CARPANETO PIACENTINO	966	480	787	239	5	2	1.758	721
012	CASTELL'ARQUATO	461	546	433	226	4	—	898	772
013	CASTEL SAN GIOVANNI	2.457	1.242	1.516	398	7	2	3.980	1.642
014	CASTELVETRO PIACENTINO	809	756	516	191	—	—	1.325	947
015	CERIGNALE	29	26	8	16	—	—	37	42
016	COLI	79	91	57	74	—	—	136	165
017	CORTE BRUGNATELLA	67	53	54	51	2	—	123	104
018	CORTEMAGGIORE	890	426	582	222	6	1	1.478	649
019	FARINI	220	72	196	27	4	—	420	99
020	FERRIERE	381	109	196	22	4	—	581	131
021	FIORENZUOLA D'ARDA	3.547	1.156	2.125	411	9	2	5.681	1.569
022	GAZZOLA	118	140	77	101	1	—	196	241
023	GOSSOLENGO	429	450	240	150	5	1	674	601
024	GRAGNANO TREBBIENSE	482	472	312	137	3	2	797	611
025	GROPPARELLO	320	254	249	83	1	—	570	337
026	LUGAGNANO VAL D'ARDA	706	441	470	164	2	1	1.178	606
027	MONTICELLI D'ONGINA	982	603	566	212	6	1	1.554	816
028	MORFASSO	105	110	138	24	1	—	244	134
029	NIBBIANO	351	211	180	175	1	—	532	386
030	OTTONE	86	18	48	9	1	—	135	27
031	PECORARA	101	103	66	75	—	—	167	178
032	PIACENZA	31.113	6.497	18.393	1.161	159	1	49.665	7.659
033	PIANELLO VAL TIDONE	367	231	250	115	—	—	617	346
034	PIOZZANO	51	70	29	50	—	1	80	121
035	PODENZANO	1.313	662	685	289	2	1	2.000	952
036	PONTE DELL'OLIO	820	641	531	183	5	2	1.356	826
037	PONTENURE	1.069	763	580	230	6	6	1.655	999
038	RIVERGARO	619	568	426	199	2	1	1.047	768
039	ROTOFRENO	981	1.096	810	340	4	—	1.795	1.436
040	SAN GIORGIO PIACENTINO	578	667	514	230	6	5	1.098	902
041	SAN PIETRO IN CERRO	107	126	83	97	3	—	193	223
042	SARMATO	401	337	277	98	—	2	678	437
043	TRAVO	123	250	137	97	5	—	265	347
044	VERNASCA	180	324	229	129	—	—	409	453
045	VIGOLZONE	565	498	310	178	2	1	877	677
046	VILLANOVA SULL'ARDA	392	173	244	113	—	—	636	286
047	ZERBA	11	2	1	2	—	—	12	4
048	ZIANO PIACENTINO	325	263	199	118	—	—	524	381
	TOTALE PROVINCIA	58.778	24.360	36.118	7.952	278	35	95.174	32.347

TAV. 13 - Famiglie residenti per ampiezza della famiglia

Codice dei Comuni	COMUNI	FAMIGLIE CON COMPONENTI									
		1		2	3	4	5	6	7	8 e più	
		TOTALE	di cui non in coabitazione							Famiglie	Componenti
001	AGAZZANO	165	142	228	185	118	38	9	6	2	17
002	ALSENO	293	244	406	395	285	137	28	13	11	102
003	BESENZONE	53	39	111	108	66	39	17	6	4	33
004	BETTOLA	354	332	397	350	228	95	38	13	5	44
005	BOBBIO	450	418	502	362	225	72	35	8	7	60
006	BORGONOVO VAL TIDONE	447	435	648	569	370	151	47	10	7	58
007	CADEO	223	189	424	428	326	116	32	17	7	63
008	CALENDASCO	184	169	232	217	182	51	15	3	2	16
009	CAMINATA	33	26	34	36	11	4	4	—	4	35
010	CAORSO	346	280	461	425	297	91	26	8	4	34
011	CARPANETO PIACENTINO	362	305	525	553	429	157	77	27	3	25
012	CASTELL'ARQUATO	329	295	430	387	281	136	28	11	7	62
013	CASTEL SAN GIOVANNI	784	684	1.213	1.171	766	266	71	19	5	43
014	CASTELVETRO PIACENTINO	398	295	555	462	305	102	38	9	8	71
015	CERIGNALE	75	73	51	42	26	7	2	—	—	—
016	COLI	134	119	142	106	81	25	12	8	2	16
017	CORTE BRUGNATELLA	105	93	102	80	46	33	15	4	1	8
018	CORTEMAGGIORE	295	246	415	441	356	116	39	15	7	56
019	FARINI	261	261	264	214	145	91	31	11	4	39
020	FERRIERE	405	405	326	220	169	84	33	13	5	41
021	FIORENZUOLA D'ARDA	865	820	1.298	1.267	1.056	355	95	17	10	84
022	GAZZOLA	104	104	141	120	75	53	12	3	2	16
023	GOSSOLENGO	139	131	203	210	192	48	15	2	4	42
024	GRAGNANO TREBBIENSE	219	215	283	282	204	68	22	12	4	41
025	GROPPARELLO	274	270	341	225	187	74	29	10	5	44
026	LUGAGNANO VAL D'ARDA	317	259	381	332	255	110	41	23	7	58
027	MONTICELLI D'ONGINA	446	373	642	570	338	119	45	13	6	51
028	MORFASSO	245	217	223	146	103	61	32	11	7	63
029	NIBBIANO	241	227	250	223	171	79	18	10	1	11
030	OTTONE	161	156	156	100	52	15	5	1	1	9
031	PECORARA	174	149	177	103	68	41	12	5	3	25
032	PIACENZA	9.461	7.435	11.286	10.684	7.699	1.824	358	95	45	376
033	PIANELLO VAL TIDONE	224	224	215	186	165	70	19	9	4	32
034	PIOZZANO	74	55	89	75	50	17	6	4	4	32
035	PODENZANO	266	228	505	559	471	153	37	14	5	41
036	PONTE DELL'OLIO	360	339	470	467	332	112	25	11	6	50
037	PONTENURE	310	216	514	512	360	122	26	4	1	8
038	RIVERGARO	231	225	405	349	288	104	20	11	4	32
039	ROTTOFRENO	479	350	711	699	473	148	32	8	9	82
040	SAN GIORGIO PIACENTINO	261	202	410	391	316	117	37	9	7	61
041	SAN PIETRO IN CERRO	82	74	75	94	79	41	12	7	3	27
042	SARMATO	181	174	276	256	165	49	14	3	1	8
043	TRAVO	224	205	279	178	113	52	17	5	4	32
044	VERNASCA	243	217	345	219	195	63	24	15	9	83
045	VIGOLZONE	185	177	328	286	221	81	29	7	3	26
046	VILLANOVA SULL'ARDA	134	110	211	187	148	51	23	8	4	38
047	ZERBA	51	44	39	9	8	1	1	—	—	—
048	ZIANO PIACENTINO	351	333	349	272	161	54	23	5	4	33
	TOTALE PROVINCIA	21.998	18.579	28.068	25.752	18.657	5.893	1.626	523	258	2.228

TAV. 14 - Famiglie residenti secondo

Codice dei Comuni	COMUNI	FAMIGLIE					
		CONIUGI				CONIUGI	
		TOTALE		di cui con altre persone		TOTALE	
		Famiglie	Componenti	Famiglie	Componenti	Famiglie	Componenti
001	AGAZZANO	162	336	10	32	293	1.107
002	ALSENO	327	679	24	73	774	3.032
003	BESENZONE	86	186	11	36	209	851
004	BETTOLA	289	609	27	85	593	2.327
005	BOBBIO	377	779	24	73	606	2.315
006	BORGONOVO VAL TIDONE	482	998	31	96	992	3.779
007	CADEO	336	713	33	107	814	3.149
008	CALENDASCO	136	286	11	36	406	1.538
009	CAMINATA	27	57	3	9	48	188
010	CAORSO	360	747	26	79	745	2.791
011	CARPANETO PIACENTINO	372	791	31	109	1.059	4.138
012	CASTELL'ARQUATO	305	636	21	68	740	2.858
013	CASTEL SAN GIOVANNI	896	1.875	75	233	1.990	7.464
014	CASTELVETRO PIACENTINO	429	888	25	80	801	3.053
015	CERIGNALE	29	64	5	16	48	179
016	COLI	118	256	15	50	193	768
017	CORTE BRUGNATELLA	81	172	8	26	147	603
018	CORTEMAGGIORE	312	677	42	137	824	3.190
019	FARINI	192	412	27	82	384	1.598
020	FERRIERE	225	476	21	68	380	1.524
021	FIORENZUOLA D'ARDA	983	2.043	67	211	2.427	9.247
022	GAZZOLA	106	231	14	47	208	829
023	GOSSOLENGO	154	321	13	39	421	1.620
024	GRAGNANO TREBBIENSE	189	395	14	45	498	1.935
025	GROPPARELLO	235	497	20	67	437	1.755
026	LUGAGNANO VAL D'ARDA	291	617	30	95	645	2.588
027	MONTICELLI D'ONGINA	519	1.090	51	154	934	3.538
028	MORFASSO	148	308	8	28	277	1.153
029	NIBBIANO	181	381	16	51	409	1.599
030	OTTONE	106	225	11	35	125	472
031	PECORARA	132	281	14	45	184	743
032	PIACENZA	8.320	16.965	289	903	18.582	67.957
033	PIANELLO VAL TIDONE	150	315	9	33	380	1.503
034	PIOZZANO	61	133	5	21	128	497
035	PODENZANO	386	814	34	110	1.087	4.145
036	PONTE DELL'OLIO	313	646	20	60	823	3.120
037	PONTENURE	389	806	28	84	914	3.409
038	RIVERGARO	310	645	24	73	648	2.512
039	ROTOFRENO	548	1.144	36	120	1.216	4.538
040	SAN GIORGIO PIACENTINO	303	628	20	62	750	2.933
041	SAN PIETRO IN CERRO	55	120	6	22	194	790
042	SARMATO	208	437	20	61	417	1.555
043	TRAVO	197	406	12	36	296	1.149
044	VERNASCA	244	505	12	41	443	1.770
045	VIGOLZONE	248	522	25	76	524	2.035
046	VILLANOVA SULL'ARDA	159	342	15	54	348	1.359
047	ZERBA	21	44	1	4	13	50
048	ZIANO PIACENTINO	240	498	13	44	408	1.528
	TOTALE PROVINCIA	20.737	42.996	1.297	4.116	45.781	172.781

la tipologia della famiglia

COMPOSTE DA						ALTRO TIPO DI FAMIGLIA		TOTALE		Codice dei Comuni
E FIGLI		UN GENITORE E FIGLI								
di cui con altre persone		TOTALE		di cui con altre persone		Famiglie	Componenti	Famiglie	Componenti	
Famiglie	Componenti	Famiglie	Componenti	Famiglie	Componenti					
33	166	43	118	7	28	253	390	751	1.951	001
124	650	74	222	23	98	393	543	1.568	4.476	002
45	241	21	60	5	24	88	138	404	1.235	003
78	405	118	352	30	124	480	660	1.480	3.948	004
92	473	92	253	22	91	586	779	1.661	4.126	005
124	610	165	475	41	168	610	843	2.249	6.095	006
85	438	67	187	14	54	356	564	1.573	4.613	007
52	251	72	197	12	44	272	388	886	2.409	008
11	60	7	23	2	11	44	64	126	332	009
73	364	96	269	17	67	457	625	1.658	4.432	010
142	726	128	406	49	204	574	913	2.133	6.248	011
109	549	106	324	20	101	458	643	1.609	4.461	012
243	1.175	331	906	78	306	1.078	1.474	4.295	11.719	013
110	560	119	330	32	124	528	715	1.877	4.986	014
11	47	18	46	3	10	108	165	203	454	015
47	246	22	67	8	34	177	238	510	1.329	016
46	242	27	83	9	38	131	166	386	1.024	017
104	525	142	396	32	130	406	584	1.684	4.847	018
103	536	59	185	16	68	386	573	1.021	2.768	019
82	427	114	388	53	239	536	755	1.255	3.143	020
265	1.305	438	1.272	109	450	1.115	1.472	4.963	14.034	021
34	178	17	50	5	19	179	310	510	1.420	022
53	260	50	130	10	36	188	258	813	2.329	023
80	398	71	214	18	71	336	500	1.094	3.044	024
96	486	87	240	18	77	386	545	1.145	3.037	025
101	545	108	322	29	128	422	583	1.466	4.110	026
142	714	137	393	37	152	589	778	2.179	5.799	027
61	338	100	320	35	159	303	397	828	2.178	028
60	294	60	196	17	79	343	502	993	2.678	029
19	94	40	104	6	24	220	301	491	1.102	030
38	198	34	97	8	37	233	325	583	1.446	031
886	4.215	3.768	9.873	527	1.966	10.782	12.395	41.452	107.190	032
50	262	55	180	17	82	307	433	892	2.431	033
17	90	19	61	3	13	111	167	319	858	034
125	612	124	366	23	102	413	638	2.010	5.963	035
102	527	152	406	31	124	495	694	1.783	4.866	036
89	424	125	335	15	55	421	566	1.849	5.116	037
98	491	82	238	20	78	372	594	1.412	3.989	038
125	638	130	356	25	97	665	922	2.559	6.960	039
87	441	109	304	21	75	386	584	1.548	4.449	040
35	182	30	94	8	31	114	179	393	1.183	041
49	235	58	155	8	30	262	372	945	2.519	042
57	295	79	219	14	59	301	423	872	2.197	043
78	438	114	331	26	118	312	411	1.113	3.017	044
69	337	73	201	15	64	295	479	1.140	3.237	045
55	284	80	250	32	138	179	245	766	2.196	046
3	15	6	12	—	—	69	93	109	199	047
56	283	128	377	35	150	443	582	1.219	2.985	048
4.644	23.270	8.095	22.383	1.585	6.377	28.162	36.968	102.775	275.128	

TAV. 15 - Abitazioni in complesso (occupate)

Codice dei Comuni	COMUNI	ABITAZIONI OCCUPATE								
		NUMERO	Superficie m ²	STANZE				Numero medio di stanze per abitazione	OCCUPAZIONE	
				Adibite esclusivamente o promiscuamente ad abitazione	Cucine	Adibite esclusivamente ad altro uso	TOTALE		Famiglie	Componenti
001	AGAZZANO	721	75.813	2.855	476	53	3.384	4,7	751	1.951
002	ALSENO	1.493	151.041	5.679	1.219	62	6.960	4,7	1.563	4.458
003	BESENZONE	372	42.971	1.822	201	1	2.024	5,4	402	1.231
004	BETTOLA	1.452	118.249	5.073	976	40	6.089	4,2	1.478	3.944
005	BOBBIO	1.620	134.768	5.459	1.402	73	6.934	4,3	1.661	4.126
006	BORGONOVO VAL TIDONE	2.234	202.317	8.047	1.569	155	9.771	4,4	2.249	6.095
007	CADEO	1.516	157.242	6.008	961	57	7.026	4,6	1.569	4.609
008	CALENDASCO	864	79.079	3.294	524	57	3.875	4,5	886	2.409
009	CAMINATA	120	9.075	428	97	1	526	4,4	126	332
010	CAORSO	1.563	145.757	5.958	1.064	83	7.105	4,5	1.651	4.423
011	CARPANETO PIACENTINO	2.061	198.592	7.989	1.321	181	9.491	4,6	2.133	6.248
012	CASTELL'ARQUATO	1.557	153.574	5.987	1.074	87	7.148	4,6	1.609	4.461
013	CASTEL SAN GIOVANNI	4.147	376.104	15.300	2.460	205	17.965	4,3	4.289	11.710
014	CASTELVETRO PIACENTINO	1.740	171.849	6.887	1.519	139	8.545	4,9	1.873	4.979
015	CERIGNALE	200	13.595	682	198	8	888	4,4	203	454
016	COLI	488	37.786	1.541	436	8	1.985	4,1	508	1.326
017	CORTE BRUGNATELLA	368	28.980	1.287	339	8	1.634	4,4	386	1.024
018	CORTEMAGGIORE	1.605	156.914	6.302	1.272	90	7.664	4,8	1.676	4.838
019	FARINI	1.021	81.085	3.718	834	30	4.582	4,5	1.021	2.768
020	FERRIERE	1.253	95.964	4.102	1.202	36	5.340	4,3	1.254	3.142
021	FIORENZUOLA D'ARDA	4.893	438.204	17.073	3.473	128	20.674	4,2	4.959	14.024
022	GAZZOLA	510	49.359	2.028	311	8	2.347	4,6	510	1.420
023	GOSSOLENGO	799	76.463	2.876	705	49	3.630	4,5	811	2.323
024	GRAGNANO TREBBIENSE	1.089	101.926	4.016	713	49	4.778	4,4	1.091	3.039
025	GROPPARELLO	1.135	100.640	4.256	907	61	5.224	4,6	1.145	3.031
026	LUGAGNANO VAL D'ARDA	1.402	129.305	5.322	1.042	32	6.396	4,6	1.464	4.106
027	MONTICELLI D'ONGINA	2.081	196.703	8.358	1.466	165	9.989	4,8	2.179	5.799
028	MORFASSO	784	65.793	3.059	538	24	3.621	4,6	826	2.173
029	NIBBIANO	972	80.748	3.479	668	27	4.174	4,3	993	2.679
030	OTTONE	484	34.437	1.735	459	33	2.227	4,6	491	1.102
031	PECORARA	536	38.878	1.783	397	30	2.210	4,1	571	1.420
032	PIACENZA	39.275	3.546.348	126.256	30.732	5	156.993	4,0	41.383	107.093
033	PIANELLO VAL TIDONE	892	78.362	3.013	619	29	3.661	4,1	892	2.431
034	PIOZZANO	300	24.769	1.085	232	6	1.323	4,4	319	854
035	PODENZANO	1.957	195.612	7.490	1.523	123	9.136	4,7	2.007	5.959
036	PONTE DELL'OLIO	1.752	157.770	6.246	1.089	51	7.386	4,2	1.781	4.861
037	PONTENURE	1.714	169.419	6.169	1.328	53	7.550	4,4	1.849	5.111
038	RIVERGARO	1.402	138.405	5.359	1.069	99	6.527	4,7	1.412	3.989
039	ROTOFRENO	2.383	223.565	8.865	1.534	112	10.511	4,4	2.539	6.921
040	SAN GIORGIO PIACENTINO	1.457	144.996	5.669	1.115	90	6.874	4,7	1.548	4.444
041	SAN PIETRO IN CERRO	383	38.196	1.633	274	6	1.913	5,0	392	1.181
042	SARMATO	928	80.071	3.371	452	44	3.867	4,2	945	2.511
043	TRAVO	846	70.118	2.936	618	31	3.585	4,2	872	2.191
044	VERNASCA	1.069	92.445	3.993	867	31	4.891	4,6	1.108	3.001
045	VIGOLZONE	1.125	110.138	4.396	703	89	5.188	4,6	1.139	3.231
046	VILLANOVA SULL'ARDA	738	78.151	3.144	632	52	3.828	5,2	766	2.191
047	ZERBA	102	6.825	419	40	4	463	4,5	109	191
048	ZIANO PIACENTINO	1.185	109.547	4.798	677	48	5.523	4,7	1.219	2.981
	TOTALE PROVINCIA	98.588	9.007.948	347.245	73.327	2.853	423.425	4,3	102.608	274.841

e non occupate); altri tipi di alloggio

PANTI		ABITAZIONI NON OCCUPATE				TOTALE			ALTRI TIPI DI ALLOGGIO			Codice dei Comuni
Numero medio occupanti per abitazione	Numero medio occupanti per stanza	NUMERO	di cui con persone temporaneamente presenti	STANZE	Numero medio stanze per abitazione	NUMERO	STANZE	Numero medio stanze per abitazione	NUMERO	OCCUPANTI		
										Famiglie	Componenti	
2,7	0,6	279	2	1.260	4,5	1.000	4.644	4,6	—	—	—	001
3,0	0,6	478	3	1.875	3,9	1.971	8.835	4,5	—	—	—	002
3,3	0,6	113	—	579	5,1	485	2.603	5,4	1	2	4	003
2,7	0,7	1.226	3	4.625	3,8	2.678	10.714	4,0	1	2	4	004
2,5	0,6	1.116	14	4.061	3,6	2.736	10.995	4,0	—	—	—	005
2,7	0,6	488	1	1.978	4,1	2.722	11.749	4,3	—	—	—	006
3,0	0,7	289	—	1.270	4,4	1.805	8.296	4,6	2	4	4	007
2,8	0,6	240	1	996	4,2	1.104	4.871	4,4	—	—	—	008
2,8	0,6	129	—	431	3,3	249	957	3,8	—	—	—	009
2,8	0,6	304	15	1.275	4,2	1.867	8.380	4,5	7	7	9	010
3,0	0,7	446	—	1.731	3,9	2.507	11.222	4,5	—	—	—	011
2,9	0,6	724	2	3.025	4,2	2.281	10.173	4,5	—	—	—	012
2,8	0,7	644	3	2.638	4,1	4.791	20.603	4,3	3	6	9	013
2,9	0,6	247	4	1.196	4,8	1.987	9.741	4,9	4	4	7	014
2,3	0,5	200	—	755	3,8	400	1.643	4,1	—	—	—	015
2,7	0,7	676	1	2.195	3,2	1.164	4.180	3,6	1	1	1	016
2,8	0,6	324	—	1.175	3,6	692	2.809	4,1	—	—	—	017
3,0	0,6	182	5	832	4,6	1.787	8.496	4,8	8	8	9	018
2,7	0,6	1.199	5	4.470	3,7	2.220	9.052	4,1	—	—	—	019
2,5	0,6	1.510	—	5.554	3,7	2.763	10.894	3,9	1	1	1	020
2,9	0,7	465	16	2.028	4,4	5.358	22.702	4,2	2	4	10	021
2,8	0,6	430	4	1.854	4,3	940	4.201	4,5	—	—	—	022
2,9	0,6	223	1	936	4,2	1.022	4.566	4,5	1	1	1	023
2,8	0,6	199	3	973	4,9	1.288	5.751	4,5	—	—	—	024
2,7	0,6	784	2	3.013	3,8	1.919	8.237	4,3	—	—	—	025
2,9	0,6	680	12	2.721	4,0	2.082	9.117	4,4	1	1	3	026
2,8	0,6	181	3	837	4,6	2.262	10.826	4,8	—	—	—	027
2,8	0,6	582	2	2.196	3,8	1.366	5.817	4,3	1	1	1	028
2,8	0,6	490	—	1.881	3,8	1.462	6.055	4,1	—	—	—	029
2,3	0,5	1.006	3	3.911	3,9	1.490	6.138	4,1	—	—	—	030
2,7	0,7	787	—	2.437	3,1	1.323	4.647	3,5	10	12	20	031
2,7	0,7	4.568	218	16.588	3,6	43.843	173.581	4,0	45	62	90	032
2,7	0,7	487	6	1.905	3,9	1.379	5.566	4,0	—	—	—	033
2,9	0,7	296	—	1.186	4,0	596	2.509	4,2	—	—	—	034
3,0	0,7	319	7	1.533	4,8	2.276	10.669	4,7	1	1	1	035
2,8	0,7	505	—	2.001	4,0	2.257	9.387	4,2	1	2	4	036
3,0	0,7	224	1	1.010	4,5	1.938	8.560	4,4	—	—	—	037
2,8	0,6	1.106	3	5.168	4,7	2.508	11.695	4,7	—	—	—	038
2,9	0,7	330	4	1.330	4,0	2.713	11.841	4,4	9	19	38	039
3,1	0,7	492	2	2.056	4,2	1.949	8.930	4,6	—	—	—	040
3,1	0,6	159	—	831	5,2	542	2.744	5,1	1	1	1	041
2,7	0,7	116	—	499	4,3	1.044	4.366	4,2	—	—	—	042
2,6	0,6	1.153	—	4.349	3,8	1.999	7.934	4,0	—	—	—	043
2,8	0,6	533	4	2.091	3,9	1.602	6.982	4,4	4	4	10	044
2,9	0,6	204	1	984	4,8	1.329	6.172	4,6	—	—	—	045
3,0	0,6	185	5	901	4,9	923	4.729	5,1	—	—	—	046
2,0	0,4	316	—	1.044	3,3	418	1.507	3,6	—	—	—	047
2,5	0,5	726	4	2.850	3,9	1.911	8.373	4,4	—	—	—	048
2,8	0,7	28.360	360	111.034	3,9	126.948	534.459	4,2	104	143	227	

TAV. 16 - Abitazioni occupate

Codice dei Comuni	COMUNI	PROPRIETÀ							ABITAZIONI	Superficie m ²
		ABITAZIONI	Superficie m ²	Superficie media per abitazione	STANZE		OCCUPANTI			
					TOTALE	Adibite esclusivamente o promiscuamente ad abitazione	Famiglie	Componenti		
001	AGAZZANO	439	49.766	113,4	2.208	1.878	462	1.174	230	21.346
002	ALSENO	864	93.259	107,9	4.203	3.471	917	2.636	529	48.094
003	BESENZONE	206	25.495	123,8	1.162	1.054	227	702	99	10.532
004	BETTOLA	995	84.103	84,5	4.338	3.640	1.014	2.739	390	28.941
005	BOBBIO	1.170	101.041	86,4	5.209	4.128	1.205	3.006	365	26.697
006	BORGONOVO VAL TIDONE	1.274	124.070	97,4	5.931	4.929	1.283	3.488	800	64.919
007	CADEO	785	88.861	113,2	3.876	3.373	821	2.477	623	57.886
008	CALENDASCO	565	55.595	98,4	2.680	2.296	581	1.602	213	17.286
009	CAMINATA	102	7.969	78,1	468	383	108	285	13	839
010	CAORSO	887	88.366	99,6	4.255	3.594	945	2.558	553	45.859
011	CARPANETO PIACENTINO	1.087	114.695	105,5	5.319	4.520	1.130	3.362	793	67.781
012	CASTELL'ARQUATO	981	101.862	103,8	4.682	3.935	1.014	2.804	451	40.329
013	CASTEL SAN GIOVANNI	2.271	222.244	97,9	10.531	9.053	2.372	6.501	1.631	132.666
014	CASTELVETRO PIACENTINO	1.029	108.934	105,9	5.376	4.398	1.119	2.983	597	51.490
015	CERIGNALE	177	12.075	68,2	792	611	177	408	18	1.241
016	COLI	420	32.556	77,5	1.728	1.342	439	1.147	52	3.921
017	CORTE BRUGNATELLA	314	25.079	79,9	1.426	1.128	329	892	41	2.748
018	CORTEMAGGIORE	849	90.016	106,0	4.338	3.567	893	2.553	651	57.051
019	FARINI	941	74.955	79,7	4.275	3.478	941	2.534	53	4.110
020	FERRIERE	1.177	90.096	76,5	5.028	3.862	1.178	2.981	44	3.064
021	FIORENZUOLA D'ARDA	2.409	240.173	99,7	11.142	9.205	2.451	7.161	2.213	173.703
022	GAZZOLA	328	33.854	103,2	1.582	1.377	328	901	148	12.398
023	GOSSOLENGO	403	42.550	105,6	1.953	1.565	409	1.223	313	25.605
024	GRAGNANO TREBBIENSE	653	66.043	101,1	3.012	2.554	655	1.899	326	26.638
025	GROPPARELLO	917	82.341	89,8	4.297	3.515	927	2.457	163	13.566
026	LUGAGNANO VAL D'ARDA	993	95.410	96,1	4.750	3.977	1.038	2.943	343	28.039
027	MONTICELLI D'ONGINA	1.263	129.799	102,8	6.458	5.474	1.333	3.552	660	53.556
028	MORFASSO	713	60.159	84,4	3.335	2.828	753	1.992	44	3.370
029	NIBBIANO	707	61.431	86,9	3.143	2.623	720	1.970	229	16.417
030	OTTONE	429	30.722	71,6	1.998	1.562	435	975	46	2.852
031	PECORARA	494	36.053	73,0	2.061	1.666	526	1.314	28	1.918
032	PIACENZA	18.676	1.901.365	101,8	81.600	66.416	19.771	52.602	19.018	1.497.885
033	PIANELLO VAL TIDONE	571	53.767	94,2	2.527	2.101	571	1.597	276	21.045
034	PIOZZANO	214	17.696	82,7	953	783	228	590	69	5.398
035	PODENZANO	1.095	119.405	109,0	5.455	4.539	1.128	3.358	697	60.908
036	PONTE DELL'OLIO	1.025	100.460	98,0	4.620	3.922	1.040	2.937	631	49.522
037	PONTENURE	865	95.615	110,5	4.114	3.423	958	2.695	748	63.821
038	RIVERGARO	778	85.478	109,9	3.926	3.257	784	2.271	512	42.745
039	ROTOFRENO	1.405	144.394	102,8	6.657	5.634	1.512	4.207	847	67.613
040	SAN GIORGIO PIACENTINO	739	81.772	110,7	3.743	3.118	793	2.280	607	53.129
041	SAN PIETRO IN CERRO	192	20.945	109,1	1.034	887	196	606	133	12.134
042	SARMATO	510	48.538	95,2	2.271	2.014	522	1.414	333	24.103
043	TRAVO	628	52.754	84,0	2.719	2.235	647	1.616	174	13.192
044	VERNASCA	884	78.160	88,4	4.158	3.403	918	2.497	122	8.970
045	VIGOLZONE	634	67.964	107,2	3.113	2.661	643	1.887	405	34.371
046	VILLANOVA SULL'ARDA	382	43.826	114,7	2.153	1.793	401	1.188	266	25.219
047	ZERBA	102	6.825	66,9	463	419	109	199	—	—
048	ZIANO PIACENTINO	928	88.294	95,1	4.442	3.868	957	2.354	137	11.127
	TOTALE PROVINCIA	55.470	5.476.830	98,7	255.504	211.459	57.908	157.517	37.634	3.036.044

per titolo di godimento

AFFITTO					ALTRO TITOLO							Codice dei Comuni
Superficie media per abitazione	STANZE		OCCUPANTI		ABITAZIONI	Superficie m ²	Superficie media per abitazione	STANZE		OCCUPANTI		
	TOTALE	Adibite esclusiva- mente o promiscua- mente ad abitazione	Famiglie	Componenti				TOTALE	Adibite esclusiva- mente o promiscua- mente ad abitazione	Famiglie	Componenti	
92,8	952	798	234	625	52	4.701	90,4	224	179	55	152	001
90,9	2.311	1.850	546	1.538	100	9.688	96,9	446	358	100	284	002
106,4	532	472	104	304	67	6.944	103,6	330	296	71	225	003
74,2	1.478	1.213	397	1.024	67	5.205	77,7	273	220	67	181	004
73,1	1.368	1.058	368	923	85	7.030	82,7	357	273	88	197	005
81,1	3.188	2.594	805	2.165	160	13.328	83,3	652	524	161	442	006
92,9	2.666	2.239	636	1.789	108	10.495	97,2	484	396	112	343	007
81,2	873	724	216	577	86	6.198	72,1	322	274	89	230	008
64,5	42	33	13	38	5	267	53,4	16	12	5	9	009
82,9	2.304	1.905	577	1.525	123	11.532	93,8	546	459	129	340	010
85,5	3.396	2.818	819	2.343	181	16.116	89,0	776	651	184	543	011
89,4	1.935	1.617	465	1.303	125	11.383	91,1	531	435	130	354	012
81,3	6.399	5.360	1.665	4.565	245	21.194	86,5	1.035	887	252	644	013
86,2	2.631	2.057	632	1.664	114	11.425	100,2	538	432	122	332	014
68,9	76	56	21	34	5	279	55,8	20	15	5	12	015
75,4	192	147	53	142	16	1.309	81,8	65	52	16	37	016
67,0	150	113	44	102	13	1.153	88,7	58	46	13	30	017
87,6	2.826	2.315	672	1.977	105	9.847	93,8	500	420	111	308	018
77,5	203	161	53	164	27	2.020	74,8	104	79	27	70	019
69,6	152	111	44	98	32	2.804	87,6	160	129	32	63	020
78,5	8.397	6.937	2.235	6.101	271	24.328	89,8	1.135	931	273	762	021
83,8	622	527	148	411	34	3.107	91,4	143	124	34	108	022
81,8	1.296	1.010	316	850	83	8.308	100,1	381	301	86	250	023
81,7	1.308	1.078	326	835	110	9.245	84,0	458	384	110	301	024
83,2	685	543	163	454	55	4.733	86,1	242	198	55	126	025
81,7	1.362	1.114	352	981	66	5.856	88,7	284	231	74	182	026
81,1	2.802	2.287	683	1.824	158	13.348	84,5	729	597	163	423	027
76,6	170	140	46	126	27	2.264	83,9	116	91	27	55	028
71,7	876	730	235	615	36	2.900	80,6	155	126	38	93	029
62,0	178	135	47	109	9	863	95,9	51	38	9	18	030
68,5	97	77	29	78	14	907	64,8	52	40	16	34	031
78,8	68.930	54.614	19.908	50.462	1.581	147.098	93,0	6.463	5.226	1.704	4.029	032
76,3	973	781	276	719	45	3.550	78,9	161	131	45	115	033
78,2	285	232	73	216	17	1.675	98,5	85	70	18	52	034
87,4	2.969	2.374	709	2.090	165	15.299	92,7	712	577	170	511	035
78,5	2.392	2.011	644	1.682	96	7.788	81,1	374	313	97	243	036
85,3	2.999	2.396	779	2.126	101	9.983	98,8	437	350	112	295	037
83,5	2.097	1.688	516	1.419	112	10.182	90,9	504	414	112	299	038
79,8	3.312	2.771	887	2.342	131	11.558	88,2	542	460	140	371	039
87,5	2.635	2.139	636	1.841	111	10.095	90,9	496	412	119	328	040
91,2	610	523	136	373	58	5.117	88,2	269	223	60	203	041
72,4	1.232	1.045	336	849	85	7.430	87,4	364	312	87	256	042
75,8	667	544	179	473	44	4.172	94,8	199	157	46	108	043
73,5	462	378	123	333	63	5.315	84,4	271	212	67	174	044
84,9	1.720	1.433	409	1.118	86	7.803	90,7	355	302	87	231	045
94,8	1.248	1.009	273	736	90	9.106	101,2	427	342	92	272	046
—	—	—	—	—	—	—	—	—	—	—	—	047
81,2	558	473	138	362	120	10.126	84,4	523	457	124	269	048
80,7	144.556	116.630	38.966	102.425	5.484	495.074	90,3	23.365	19.156	5.734	14.904	

TAV. 17 - Abitazioni occupate

Codice dei Comuni	COMUNI	EPOCA DI						
		Prima del 1919		1919 - 1945		1946 - 1960		1961
		Abitazioni	Stanze	Abitazioni	Stanze	Abitazioni	Stanze	Abitazioni
001	AGAZZANO	183	941	126	573	85	388	132
002	ALSENO	347	1.565	177	825	172	814	362
003	BESENZONE	152	891	71	385	30	154	46
004	BETTOLA	293	1.128	246	1.003	216	904	350
005	BOBBIO	431	1.687	208	868	179	817	444
006	BORGONOVO VAL TIDONE	446	2.053	205	922	300	1.271	635
007	CADEO	201	980	183	834	159	712	446
008	CALENDASCO	268	1.209	103	460	137	567	136
009	CAMINATA	35	136	14	52	16	92	31
010	CAORSO	312	1.428	203	921	222	981	421
011	CARPANETO PIACENTINO	427	2.129	225	1.002	269	1.164	608
012	CASTELL'ARQUATO	456	1.953	190	909	171	779	333
013	CASTEL SAN GIOVANNI	600	2.634	424	1.797	665	2.787	1.242
014	CASTELVETRO PIACENTINO	423	2.048	198	963	226	1.110	431
015	CERIGNALE	85	352	38	173	31	156	26
016	COLI	125	458	48	186	59	238	133
017	CORTE BRUGNATELLA	68	272	75	338	80	381	77
018	CORTEMAGGIORE	392	1.990	156	830	389	1.666	347
019	FARINI	291	1.173	161	756	172	787	219
020	FERRIERE	427	1.693	218	938	170	777	214
021	FIORENZUOLA D'ARDA	660	2.753	530	2.016	1.059	4.417	1.743
022	GAZZOLA	186	869	66	287	52	238	101
023	GOSSOLENGO	219	999	83	376	104	460	155
024	GRAGNANO TREBBIENSE	327	1.450	142	636	112	489	256
025	GROPPARELLO	244	1.124	203	866	186	884	248
026	LUGAGNANO VAL D'ARDA	330	1.392	142	643	195	910	353
027	MONTICELLI D'ONGINA	567	2.618	273	1.356	346	1.677	469
028	MORFASSO	199	797	166	760	150	713	159
029	NIBBIANO	311	1.291	105	426	98	442	232
030	OTTONE	205	921	74	334	53	274	79
031	PECORARA	129	479	112	401	82	352	125
032	PIACENZA	4.829	18.419	3.246	11.799	9.444	36.695	14.207
033	PIANELLO VAL TIDONE	200	806	204	776	119	503	193
034	PIOZZANO	132	555	37	152	40	189	43
035	PODENZANO	323	1.578	156	727	283	1.262	661
036	PONTE DELL'OLIO	370	1.506	176	720	291	1.151	480
037	PONTENURE	270	1.182	200	903	226	881	573
038	RIVERGARO	331	1.565	139	633	122	537	358
039	ROTOFRENO	288	1.265	247	1.034	387	1.641	702
040	SAN GIORGIO PIACENTINO	330	1.618	245	1.142	189	858	372
041	SAN PIETRO IN CERRO	179	873	45	250	56	272	58
042	SARMATO	203	790	111	484	142	560	299
043	TRAVO	277	1.102	130	550	90	396	228
044	VERNASCA	308	1.270	125	588	183	851	225
045	VIGOLZONE	314	1.457	106	480	123	565	282
046	VILLANOVA SULL'ARDA	278	1.469	79	417	68	372	179
047	ZERBA	47	218	25	109	14	64	9
048	ZIANO PIACENTINO	411	1.787	171	817	145	709	269
	TOTALE PROVINCIA	18.429	78.873	10.607	44.417	18.107	74.907	29.691

per epoca di costruzione

COSTRUZIONE									Codice dei Comuni
- 1971	1972 - 1975		1976 - 1980		dopo il 1980		TOTALE		
Stanze	Abitazioni	Stanze	Abitazioni	Stanze	Abitazioni	Stanze	Abitazioni	Stanze	
623	61	287	131	560	3	12	721	3.384	001
1.679	198	963	230	1.084	7	30	1.493	6.960	002
216	28	151	45	227	—	—	372	2.024	003
1.548	153	661	189	820	5	25	1.452	6.089	004
2.015	194	848	156	652	8	47	1.620	6.934	005
2.728	259	1.075	342	1.501	47	221	2.234	9.771	006
2.032	186	874	295	1.369	46	225	1.516	7.026	007
606	89	404	122	587	9	42	864	3.875	008
147	13	52	10	42	1	5	120	526	009
1.901	175	797	214	998	16	79	1.563	7.105	010
2.751	257	1.167	256	1.184	19	94	2.061	9.491	011
1.548	163	787	222	1.062	22	110	1.557	7.148	012
5.434	678	3.008	463	2.012	75	293	4.147	17.965	013
2.126	204	1.022	229	1.132	29	144	1.740	8.545	014
114	12	56	7	31	1	6	200	888	015
578	52	224	58	250	13	51	488	1.985	016
361	33	133	35	149	—	—	368	1.634	017
1.615	151	759	161	756	9	48	1.605	7.664	018
1.056	82	379	88	398	8	33	1.021	4.582	019
986	109	468	111	460	4	18	1.253	5.340	020
7.421	466	2.115	413	1.855	22	97	4.893	20.674	021
436	44	218	52	255	9	44	510	2.347	022
673	87	404	120	565	31	153	799	3.630	023
1.100	113	489	125	552	14	62	1.089	4.778	024
1.205	136	631	110	479	8	35	1.135	5.224	025
1.659	176	798	191	918	15	76	1.402	6.396	026
2.273	225	1.093	171	834	30	138	2.081	9.989	027
810	46	221	58	286	6	34	784	3.621	028
1.043	115	514	107	437	4	21	972	4.174	029
388	36	161	34	137	3	12	484	2.227	030
598	35	139	41	190	12	51	536	2.210	031
57.527	4.009	17.304	3.251	13.920	289	1.329	39.275	156.993	032
855	75	317	84	338	17	66	892	3.661	033
201	15	70	33	156	—	—	300	1.323	034
3.063	260	1.233	243	1.135	31	138	1.957	9.136	035
2.077	217	948	191	859	27	125	1.752	7.386	036
2.565	220	1.004	208	937	17	78	1.714	7.550	037
1.706	211	1.000	221	995	20	91	1.402	6.527	038
3.155	378	1.743	352	1.535	29	138	2.383	10.511	039
1.682	133	677	168	805	20	92	1.457	6.874	040
277	26	144	18	90	1	7	383	1.913	041
1.273	114	506	54	231	5	23	928	3.867	042
1.004	64	296	51	213	6	24	846	3.585	043
1.090	105	503	116	559	7	30	1.069	4.891	044
1.277	145	661	145	699	10	49	1.125	5.188	045
889	70	336	59	323	5	22	738	3.828	046
45	2	9	5	18	—	—	102	463	047
1.310	101	470	80	391	8	39	1.185	5.523	048
127.666	10.721	48.119	10.065	44.986	968	4.457	98.588	423.425	

TAV. 18 - Abitazioni occupate

Codice dei Comuni	COMUNI	ABITAZIONI							
		1			2			3	
		Abitazioni	Occupanti		Abitazioni	Occupanti		Abitazioni	Occu
			Famiglie	Componenti		Famiglie	Componenti		Famiglie
001	AGAZZANO	1	1	1	56	56	86	104	104
002	ALSENO	3	3	4	67	67	114	132	133
003	BESEZONE	1	1	1	7	7	9	15	15
004	BETTOLA	14	14	20	148	150	256	299	300
005	BOBBIO	22	22	27	154	155	256	296	299
006	BORGONOV VAL TIDONE	42	42	97	133	135	219	300	303
007	CADEO	9	9	13	40	40	59	169	174
008	CALENDASCO	5	5	7	78	78	108	68	69
009	CAMINATA	—	—	—	11	11	21	26	26
010	CAORSO	4	4	4	99	101	153	177	185
011	CARPANETO PIACENTINO	15	15	19	121	124	208	261	267
012	CASTELL'ARQUATO	9	9	11	95	96	167	215	223
013	CASTEL SAN GIOVANNI	20	20	32	262	265	399	592	603
014	CASTELVETRO PIACENTINO	4	5	7	53	54	70	150	152
015	CERIGNALE	1	1	1	11	11	15	34	34
016	COLI	4	4	5	56	57	97	95	97
017	CORTE BRUGNATELLA	2	2	2	24	24	32	64	69
018	CORTEMAGGIORE	5	5	8	58	58	89	176	181
019	FARINI	8	8	11	77	77	162	207	207
020	FERRIERE	8	8	10	116	116	164	282	282
021	FIORENZUOLA D'ARDA	28	28	33	368	372	613	765	774
022	GAZZOLA	2	2	2	32	32	48	66	66
023	GOSSOLENGO	3	3	3	34	35	58	106	107
024	GRAGNANO TREBBIENSE	5	5	5	89	89	137	128	128
025	GROPPARELLO	7	7	7	55	55	81	152	152
026	LUGAGNANO VAL D'ARDA	2	2	2	81	81	121	202	205
027	MONTICELLI D'ONGINA	4	4	9	94	95	136	227	233
028	MORFASSO	7	7	7	60	61	98	108	113
029	NIBBIANO	6	6	6	90	91	135	166	167
030	OTTONE	3	3	4	27	27	45	95	95
031	PECORARA	10	10	13	96	98	177	106	110
032	PIACENZA	259	264	292	3.312	3.387	5.619	8.483	8.818
033	PIANELLO VAL TIDONE	10	10	12	98	98	147	166	166
034	PIOZZANO	—	—	—	37	37	57	44	45
035	PODENZANO	4	4	5	79	80	131	180	184
036	PONTE DELL'OLIO	15	15	17	148	149	231	334	338
037	PONTENURE	6	6	10	107	109	179	205	212
038	RIVERGARO	4	4	4	67	67	104	192	193
039	ROTTOFRENO	11	11	11	127	132	207	318	327
040	SAN GIORGIO PIACENTINO	9	10	14	66	68	104	150	153
041	SAN PIETRO IN CERRO	6	6	6	19	19	24	27	27
042	SARMATO	4	4	4	84	84	131	144	145
043	TRAVO	8	8	8	88	88	146	155	161
044	VERNASCA	7	7	10	80	82	136	166	166
045	VIGOLZONE	3	3	6	60	61	90	132	132
046	VILLANOVA SULL'ARDA	1	1	1	18	18	30	60	60
047	ZERBA	1	1	1	6	7	9	10	11
048	ZIANO PIACENTINO	3	3	3	71	71	99	130	130
	TOTALE PROVINCIA	605	612	775	7.159	7.275	11.777	16.679	17.141

per numero di stanze

CON STANZE											Codice dei Comuni
Comuni	4			5			6 e più				
	Abitazioni	Occupanti		Abitazioni	Occupanti		Abitazioni	Stanze	Occupanti		
		Famiglie	Componenti		Famiglie	Componenti			Famiglie	Componenti	
213	249	254	642	142	146	420	169	1.253	190	589	001
280	608	625	1.712	398	421	1.287	285	2.005	314	1.061	002
27	109	112	317	102	111	370	138	1.018	156	507	003
667	509	520	1.394	250	255	777	232	1.596	239	830	004
609	551	560	1.358	349	361	1.062	248	1.767	264	814	005
638	974	981	2.605	435	436	1.377	350	2.492	352	1.159	006
374	626	642	1.807	386	403	1.270	286	1.996	301	1.086	007
147	343	350	942	195	197	611	175	1.163	187	594	008
58	39	40	97	21	22	66	23	165	27	90	009
402	635	660	1.742	353	376	1.149	295	2.067	325	973	010
632	760	778	2.176	467	493	1.572	437	3.076	456	1.641	011
496	521	541	1.384	386	399	1.247	331	2.290	341	1.156	012
1.327	1.800	1.854	5.093	898	930	2.864	575	3.955	617	1.995	013
309	658	688	1.719	403	444	1.216	472	3.338	530	1.658	014
54	80	80	186	36	36	96	38	263	41	102	015
228	194	199	551	74	75	225	65	438	76	220	016
137	142	145	374	66	69	201	70	494	77	278	017
385	592	612	1.691	418	436	1.354	356	2.557	384	1.311	018
496	324	324	838	158	158	487	247	1.713	247	774	019
569	442	442	1.139	172	173	504	233	1.626	233	756	020
1.741	2.091	2.111	6.107	1.053	1.068	3.510	588	3.986	606	2.020	021
154	198	198	512	96	96	300	116	811	116	404	022
204	309	311	863	220	224	742	127	905	131	453	023
277	483	483	1.319	212	212	686	172	1.219	174	611	024
313	460	462	1.197	238	239	698	223	1.621	230	741	025
428	431	445	1.210	408	425	1.330	278	1.862	306	1.015	026
493	762	790	2.021	477	502	1.428	517	3.683	555	1.712	027
230	266	278	669	133	144	417	210	1.441	223	752	028
350	351	358	982	207	212	668	152	1.051	159	537	029
171	155	156	328	94	95	255	110	795	115	299	030
255	148	155	404	75	81	230	101	723	117	347	031
19.392	16.976	17.875	48.380	6.989	7.491	22.240	3.256	21.812	3.548	11.170	032
355	359	359	1.018	137	137	468	122	836	122	431	033
101	97	103	280	60	68	193	62	429	66	227	034
444	806	818	2.349	512	529	1.688	376	2.650	392	1.342	035
796	645	659	1.799	370	376	1.159	240	1.643	244	860	036
475	758	803	2.246	375	410	1.216	263	1.808	309	990	037
422	507	512	1.399	327	329	1.018	305	2.150	307	1.042	038
726	1.021	1.076	2.928	550	596	1.764	356	2.458	397	1.284	039
326	580	607	1.716	331	348	1.112	321	2.308	362	1.177	040
62	123	126	342	82	85	256	126	886	129	492	041
332	411	418	1.163	186	189	567	99	689	105	322	042
366	296	300	738	182	192	547	117	842	123	392	043
368	345	354	921	229	239	724	242	1.701	260	845	044
332	462	468	1.256	258	259	836	210	1.531	216	716	045
128	254	265	648	170	173	529	235	1.745	249	860	046
14	37	38	72	26	28	57	22	142	24	46	047
249	438	444	1.016	268	279	771	275	1.896	292	847	048
37.552	39.925	41.379	111.650	19.974	20.967	63.564	14.246	98.895	15.234	49.528	

TAV. 19 - Abitazioni occupate

Codice dei Comuni	COMUNI	TOTALE ABITAZIONI		ABITAZIONI						
		Numero	Stanze	ACQUA POTABILE					Nell'abitazione	
				Di acquedotto			Di pozzo o cisterna	TOTALE	1	2 o più
				Nell'abitazione	Fuori dell'abitazione	TOTALE				
001	AGAZZANO	721	3.384	661	8	669	49	718	522	95
002	ALSENO	1.493	6.960	993	8	1.001	481	1.482	1.133	158
003	BESENZONE	372	2.024	43	1	44	324	368	277	19
004	BETTOLA	1.452	6.089	1.300	87	1.387	39	1.426	1.016	93
005	BOBBIO	1.620	6.934	1.528	48	1.576	23	1.599	1.196	231
006	BORGONOVO VAL TIDONE	2.234	9.771	2.010	24	2.034	185	2.219	1.740	268
007	CADEO	1.516	7.026	1.254	13	1.267	240	1.507	1.180	193
008	CALENDASCO	864	3.875	365	5	370	469	839	580	96
009	CAMINATA	120	526	110	3	113	6	119	86	22
010	CAORSO	1.563	7.105	1.382	13	1.395	146	1.541	1.185	183
011	CARPANETO PIACENTINO	2.061	9.491	1.419	27	1.446	580	2.026	1.589	191
012	CASTELL'ARQUATO	1.557	7.148	1.286	21	1.307	236	1.543	1.144	200
013	CASTEL SAN GIOVANNI	4.147	17.965	3.940	45	3.985	150	4.135	3.264	565
014	CASTELVETRO PIACENTINO	1.740	8.545	1.489	26	1.515	207	1.722	1.252	278
015	CERIGNALE	200	888	190	3	193	2	195	139	14
016	COLI	488	1.985	463	18	481	—	481	368	34
017	CORTE BRUGNATELLA	368	1.634	352	12	364	2	366	283	30
018	CORTEMAGGIORE	1.605	7.664	1.416	22	1.438	161	1.599	1.251	204
019	FARINI	1.021	4.582	946	41	987	13	1.000	589	81
020	FERRIERE	1.253	5.340	1.165	54	1.219	2	1.221	876	83
021	FIORENZUOLA D'ARDA	4.893	20.674	4.400	33	4.433	450	4.883	3.931	622
022	GAZZOLA	510	2.347	464	15	479	30	509	342	50
023	GOSSOLENGO	799	3.630	711	12	723	69	792	588	111
024	GRAGNANO TREBBIENSE	1.089	4.778	989	11	1.000	85	1.085	862	84
025	GROPPARELLO	1.135	5.224	1.043	22	1.065	55	1.120	817	93
026	LUGAGNANO VAL D'ARDA	1.402	6.396	1.326	38	1.364	18	1.382	1.057	152
027	MONTICELLI D'ONGINA	2.081	9.989	1.866	33	1.899	157	2.056	1.483	319
028	MORFASSO	784	3.621	736	27	763	8	771	507	68
029	NIBBIANO	972	4.174	778	13	791	170	961	780	75
030	OTTONE	484	2.227	465	5	470	3	473	391	18
031	PECORARA	536	2.210	488	30	518	5	523	388	28
032	PIACENZA	39.275	156.993	38.392	215	38.607	625	39.232	32.032	5.593
033	PIANELLO VAL TIDONE	892	3.661	852	13	865	20	885	709	81
034	PIOZZANO	300	1.323	238	25	263	33	296	178	23
035	PODENZANO	1.957	9.136	1.789	16	1.805	139	1.944	1.514	312
036	PONTE DELL'OLIO	1.752	7.386	1.684	14	1.698	44	1.742	1.385	175
037	PONTENURE	1.714	7.550	1.413	13	1.426	281	1.707	1.367	184
038	RIVERGARO	1.402	6.527	1.270	13	1.283	106	1.389	1.076	213
039	ROTOFRENO	2.383	10.511	2.116	29	2.145	234	2.379	1.859	297
040	SAN GIORGIO PIACENTINO	1.457	6.874	1.073	26	1.099	352	1.451	1.095	179
041	SAN PIETRO IN CERRO	383	1.913	199	5	204	175	379	275	25
042	SARMATO	928	3.867	823	9	832	96	928	763	52
043	TRAVO	846	3.585	725	46	771	61	832	575	70
044	VERNASCA	1.069	4.891	996	28	1.024	34	1.058	752	86
045	VIGOLZONE	1.125	5.188	1.033	6	1.039	71	1.110	873	136
046	VILLANOVA SULL'ARDA	738	3.828	333	7	340	386	726	501	114
047	ZERBA	102	463	101	1	102	—	102	89	4
048	ZIANO PIACENTINO	1.185	5.523	1.112	12	1.124	59	1.183	907	120
	TOTALE PROVINCIA	98.588	423.425	89.727	1.196	90.923	7.081	98.004	76.766	12.322

per servizio installato

FORNITE DI											ABITAZIONI SFORNITE DI ACQUA POTABILE E GABINETTO	Codice dei Comuni
GABINETTO						BAGNO	ELETTRICITÀ	RISCALDAMENTO				
		Fuori dell'abitazione		TOTALE				Impianto fisso	Con apparecchi singoli			
TOTALE	di cui con scarico	TOTALE	di cui con scarico	Numero	di cui con scarico							
617	588	71	21	688	609	601	719	360	360	2	001	
1.291	1.267	144	56	1.435	1.323	1.281	1.488	793	696	—	002	
296	295	62	9	358	304	306	371	124	248	2	003	
1.109	1.036	128	60	1.237	1.096	1.055	1.438	553	899	11	004	
1.427	1.370	86	67	1.513	1.437	1.364	1.615	696	914	6	005	
2.008	1.955	199	88	2.207	2.043	1.984	2.227	1.294	933	5	006	
1.373	1.336	121	44	1.494	1.380	1.358	1.510	970	541	4	007	
676	660	149	46	825	706	678	861	419	440	10	008	
108	106	7	5	115	111	104	119	65	55	—	009	
1.368	1.336	162	41	1.530	1.377	1.355	1.560	979	584	2	010	
1.780	1.645	193	64	1.973	1.709	1.738	2.054	1.172	881	10	011	
1.344	1.302	128	51	1.472	1.353	1.321	1.550	758	797	5	012	
3.829	3.767	280	163	4.109	3.930	3.825	4.146	2.832	1.313	2	013	
1.530	1.496	191	96	1.721	1.592	1.545	1.735	1.102	634	1	014	
153	144	10	7	163	151	126	200	37	162	3	015	
402	392	34	28	436	420	393	487	124	361	4	016	
313	296	26	25	339	321	301	368	89	276	—	017	
1.455	1.372	137	71	1.592	1.443	1.422	1.602	768	836	—	018	
670	590	116	57	786	647	617	1.017	201	813	10	019	
959	877	86	58	1.045	935	880	1.247	198	1.046	15	020	
4.553	4.526	321	216	4.874	4.742	4.482	4.889	2.995	1.890	—	021	
392	390	90	23	482	413	383	500	177	332	1	022	
699	665	92	51	791	716	684	799	456	343	—	023	
946	896	124	32	1.070	928	918	1.086	642	446	2	024	
910	893	118	43	1.028	936	903	1.127	373	760	7	025	
1.209	1.166	76	36	1.285	1.202	1.186	1.389	718	681	11	026	
1.802	1.754	262	92	2.064	1.846	1.806	2.078	1.159	919	1	027	
575	566	61	48	636	614	557	778	110	673	11	028	
855	827	71	20	926	847	806	968	423	548	6	029	
409	311	32	9	441	320	336	463	75	407	5	030	
416	387	49	33	465	420	397	530	87	448	6	031	
37.625	36.809	1.544	1.128	39.169	37.937	37.087	39.243	31.060	8.170	5	032	
790	765	52	29	842	794	766	891	483	408	—	033	
201	194	41	14	242	208	200	297	74	226	2	034	
1.826	1.693	115	54	1.941	1.747	1.804	1.954	1.272	681	2	035	
1.560	1.478	99	53	1.659	1.531	1.545	1.748	1.049	699	8	036	
1.551	1.537	151	91	1.702	1.628	1.553	1.709	1.110	603	2	037	
1.289	1.259	94	35	1.383	1.294	1.248	1.399	910	492	3	038	
2.156	1.989	192	63	2.348	2.052	2.135	2.380	1.748	631	1	039	
1.274	1.246	167	65	1.441	1.311	1.266	1.456	785	672	—	040	
300	296	79	12	379	308	300	381	116	266	1	041	
815	802	102	63	917	865	799	928	473	455	—	042	
645	632	82	41	727	673	632	832	290	552	6	043	
838	826	89	46	927	872	830	1.066	322	743	6	044	
1.009	978	78	34	1.087	1.012	989	1.125	636	488	9	045	
615	600	117	38	732	638	616	735	356	381	—	046	
93	92	4	3	97	95	85	89	9	93	—	047	
1.027	1.020	151	32	1.178	1.052	994	1.184	503	682	—	048	
89.088	86.427	6.783	3.461	95.871	89.888	87.561	98.338	61.945	36.478	187		

TAV. 20 - Abitazioni occupate per figura giuridica

Codice dei Comuni	COMUNI	ABITAZIONI OCCUPATE									
		PERSONA FISICA		IMPRESE		COOPERATIVE EDILIZIE A PROPRIETÀ INDIVIDUALE E INDIVISA		STATO, REGIONI, PROVINCE COMUNI, IACP		ENTI PREVIDENZIALI	
		Abitazioni	Stanze	Abitazioni	Stanze	Abitazioni	Stanze	Abitazioni	Stanze	Abitazioni	Stanze
001	AGAZZANO	706	3.305	3	9	—	—	3	11	—	—
002	ALSENO	1.317	6.127	7	50	1	3	22	92	5	26
003	BESENZONE	353	1.906	5	29	—	—	10	68	—	—
004	BETTOLA	1.401	5.859	5	26	9	39	26	109	1	3
005	BOBBIO	1.589	6.790	3	15	—	—	7	22	—	—
006	BORGONOVO VAL TIDONE	2.138	9.332	14	69	17	68	41	167	—	—
007	CADEO	1.386	6.367	27	139	2	15	35	150	6	30
008	CALENDASCO	807	3.639	3	14	—	—	50	202	—	—
009	CAMINATA	119	523	—	—	—	—	—	—	—	—
010	CAORSO	1.451	6.625	18	75	34	147	38	144	3	10
011	CARPANETO PIACENTINO	1.930	8.862	30	144	16	83	36	138	8	39
012	CASTELL'ARQUATO	1.499	6.870	15	75	20	78	9	38	—	—
013	CASTEL SAN GIOVANNI	3.935	17.126	68	291	—	—	122	454	13	49
014	CASTELVETRO PIACENTINO	1.655	8.133	9	40	5	24	40	171	4	23
015	CERIGNALE	199	883	—	—	—	—	—	—	—	—
016	COLI	475	1.928	—	—	—	—	9	35	—	—
017	CORTE BRUGNATELLA	366	1.625	—	—	—	—	1	5	—	—
018	CORTEMAGGIORE	1.402	6.795	47	210	14	56	51	206	5	18
019	FARINI	1.012	4.533	—	—	—	—	3	10	—	—
020	FERRIERE	1.243	5.267	—	—	1	5	4	23	—	—
021	FIORENZUOLA D'ARDA	4.287	18.469	63	261	91	393	312	1.128	6	22
022	GAZZOLA	477	2.197	3	12	—	—	4	19	—	—
023	GOSSOLENGO	736	3.350	4	13	14	70	36	150	1	3
024	GRAGNANO TREBBIENSE	1.045	4.600	8	29	—	—	26	100	—	—
025	GROPPARELLO	1.125	5.162	—	—	—	—	5	21	—	—
026	LUGAGNANO VAL D'ARDA	1.361	6.202	6	28	13	59	13	52	—	—
027	MONTICELLI D'ONGINA	1.904	9.199	19	96	54	236	60	248	6	23
028	MORFASSO	772	3.571	1	6	—	—	7	23	—	—
029	NIBBIANO	954	4.068	2	19	—	—	2	8	—	—
030	OTTONE	476	2.176	1	5	1	3	—	—	—	—
031	PECORARA	530	2.168	—	—	1	17	3	13	—	—
032	PIACENZA	34.921	140.526	583	2.358	314	1.416	2.866	10.336	76	337
033	PIANELLO VAL TIDONE	887	3.639	4	18	—	—	—	—	—	—
034	PIOZZANO	278	1.227	—	—	—	—	6	23	—	—
035	PODENZANO	1.860	8.703	34	151	1	6	49	203	—	—
036	PONTE DELL'OLIO	1.694	7.109	5	21	2	8	35	148	—	—
037	PONTENURE	1.599	7.012	19	86	2	10	49	202	2	14
038	RIVERGARO	1.338	6.241	11	53	—	—	35	128	—	—
039	ROTOFRENO	2.267	10.032	19	100	25	92	51	186	—	—
040	SAN GIORGIO PIACENTINO	1.357	6.366	6	35	2	11	56	243	3	17
041	SAN PIETRO IN CERRO	350	1.745	1	5	—	—	16	66	—	—
042	SARMATO	818	3.403	4	16	—	—	60	226	—	—
043	TRAVO	834	3.531	—	—	—	—	2	8	—	—
044	VERNASCA	1.059	4.831	2	9	—	—	2	7	—	—
045	VIGOLZONE	993	4.605	102	443	—	—	19	75	—	—
046	VILLANOVA SULL'ARDA	678	3.511	14	71	1	5	5	24	—	—
047	ZERBA	102	463	—	—	—	—	—	—	—	—
048	ZIANO PIACENTINO	1.150	5.359	4	23	—	—	13	46	—	—
	TOTALE PROVINCIA	90.835	391.960	1.169	5.044	640	2.844	4.239	15.728	139	614

del proprietario e titolo di godimento

Prct. Pos.

Napoli 19

DI CUI IN AFFITTO O AD ALTRO TITOLO														Codice dei Comuni
ALTRO PROPRIETARIO		PERSONA FISICA		IMPRESE		COOPERATIVE EDILIZIE A PROPRIETÀ INDIVIDUALE E INDIVISA		STATO, REGIONI, PROVINCIE COMUNI, IACP		ENTI PREVIDENZIALI		ALTRO PROPRIETARIO		
Abitazioni	Stanze	Abitazioni	Stanze	Abitazioni	Stanze	Abitazioni	Stanze	Abitazioni	Stanze	Abitazioni	Stanze	Abitazioni	Stanze	
9	59	271	1.119	1	4	—	—	3	11	—	—	7	42	001
141	662	457	1.953	6	35	1	3	21	88	4	22	140	656	002
4	21	152	793	5	29	—	—	5	19	—	—	4	21	003
10	53	423	1.611	2	8	1	5	23	94	1	3	7	30	004
21	107	423	1.591	3	15	—	—	4	15	—	—	20	104	005
24	135	884	3.504	12	57	11	44	33	136	—	—	20	99	006
60	325	615	2.561	24	125	2	15	28	116	4	19	58	314	007
4	20	245	981	3	14	—	—	47	180	—	—	4	20	008
1	3	17	55	—	—	—	—	—	—	—	—	1	3	009
19	104	586	2.461	18	75	15	66	36	137	2	7	19	104	010
41	225	865	3.670	23	109	7	35	34	130	8	39	37	189	011
14	87	532	2.250	13	70	11	41	8	34	—	—	12	71	012
9	45	1.684	6.679	65	279	—	—	111	410	9	33	7	33	013
27	154	648	2.868	8	32	2	10	26	112	3	18	24	129	014
1	5	22	91	—	—	—	—	—	—	—	—	1	5	015
4	22	57	208	—	—	—	—	7	27	—	—	4	22	016
1	4	54	208	—	—	—	—	—	—	—	—	—	—	017
86	379	583	2.581	46	205	—	—	40	162	4	15	83	363	018
6	39	74	282	—	—	—	—	3	10	—	—	3	15	019
5	45	69	260	—	—	—	—	2	7	—	—	5	45	020
134	401	2.017	7.893	59	251	39	166	240	848	5	18	124	356	021
26	119	155	655	3	12	—	—	4	19	—	—	20	79	022
8	44	352	1.490	3	10	1	5	32	134	1	3	7	35	023
10	49	405	1.647	8	29	—	—	16	63	—	—	7	27	024
5	41	209	871	—	—	—	—	5	21	—	—	4	35	025
9	55	390	1.559	5	22	3	15	7	29	—	—	4	21	026
38	187	706	3.023	16	79	35	161	22	95	3	10	36	163	027
4	21	61	247	1	6	—	—	6	16	—	—	3	17	028
14	79	251	950	2	19	—	—	2	8	—	—	10	54	029
6	43	48	185	1	5	1	3	—	—	—	—	5	36	030
2	12	39	136	—	—	—	—	3	13	—	—	—	—	031
515	2.020	17.036	62.375	527	2.106	77	319	2.410	8.422	66	292	483	1.879	032
1	4	317	1.116	4	18	—	—	—	—	—	—	—	—	033
16	73	66	287	—	—	—	—	6	23	—	—	14	60	034
13	73	785	3.339	30	133	—	—	36	154	—	—	11	55	035
16	100	686	2.576	5	21	—	—	24	102	—	—	12	67	036
43	226	757	3.009	16	69	1	5	33	136	1	4	41	213	037
18	105	564	2.338	11	53	—	—	32	114	—	—	17	96	038
21	101	882	3.464	18	95	11	37	48	176	—	—	19	82	039
33	202	631	2.708	5	24	1	5	50	219	3	17	28	158	040
16	97	164	736	1	5	—	—	10	41	—	—	16	97	041
46	222	311	1.150	4	16	—	—	57	208	—	—	46	222	042
10	46	207	817	—	—	—	—	1	3	—	—	10	46	043
6	44	176	680	2	9	—	—	2	7	—	—	5	37	044
11	65	371	1.553	96	417	—	—	16	64	—	—	8	41	045
40	217	298	1.376	14	71	1	5	5	24	—	—	38	199	046
—	—	—	—	—	—	—	—	—	—	—	—	—	—	047
18	95	231	965	3	19	—	—	8	25	—	—	15	72	048
1.566	7.235	36.776	142.871	1.063	4.546	220	940	3.506	12.652	114	500	1.439	6.412	

Tav. 21 - Abitazioni non occupate per motivo della non occupazione


Codice dei Comuni	COMUNI	DISPONIBILI PER LA VENDITA O L'AFFITTO		UTILIZZABILI PER VACANZA		UTILIZZABILI PER LAVORO		ALTRI MOTIVI		TOTALE		di cui costruite dopo il 1971	
		Abitazioni	Stanze	Abitazioni	Stanze	Abitazioni	Stanze	Abitazioni	Stanze	Abitazioni	Stanze	Abitazioni	Stanze
001	AGAZZANO	73	283	107	526	32	164	67	287	279	1.260	101	415
002	ALSENO	67	288	87	365	97	366	227	856	478	1.875	111	494
003	BESENZONE	8	44	13	93	38	188	54	254	113	579	16	73
004	BETTOLA	152	531	790	3.087	82	303	202	704	1.226	4.625	383	1.530
005	BOBBIO	139	482	666	2.498	185	642	126	439	1.116	4.061	368	1.310
006	BORGONOVO VAL TIDONE	141	512	140	594	48	230	159	642	488	1.978	137	622
007	CADEO	154	665	27	123	28	119	80	363	289	1.270	170	766
008	CALENDASCO	27	100	33	157	26	124	154	615	240	996	20	90
009	CAMINATA	27	84	93	316	2	6	7	25	129	431	25	95
010	CAORSO	117	480	31	129	72	312	84	354	304	1.275	52	223
011	CARPANETO PIACENTINO	50	199	158	607	78	300	160	625	446	1.731	122	526
012	CASTELL'ARQUATO	71	298	352	1.455	62	238	239	1.034	724	3.025	167	714
013	CASTEL SAN GIOVANNI	213	867	142	584	70	286	219	901	644	2.638	214	931
014	CASTELVETRO PIACENTINO	69	307	17	79	50	250	111	560	247	1.196	48	241
015	CERIGNALE	30	118	86	351	11	25	73	261	200	755	34	132
016	COLI	37	122	379	1.309	104	273	156	491	676	2.195	206	740
017	CORTE BRUGNATELLA	74	256	187	704	38	131	25	84	324	1.175	97	376
018	CORTEMAGGIORE	41	191	11	48	48	227	82	366	182	832	32	151
019	FARINI	177	657	855	3.224	35	132	132	457	1.199	4.470	382	1.401
020	FERRIERE	228	803	1.078	4.053	70	245	134	453	1.510	5.554	581	2.084
021	FIORENZUOLA D'ARDA	130	540	46	250	41	181	248	1.057	465	2.028	114	539
022	GAZZOLA	33	123	308	1.318	35	153	54	260	430	1.854	214	926
023	GOSSOLENGO	46	221	26	117	58	217	93	381	223	936	54	262
024	GRAGNANO TREBBIENSE	66	268	41	260	22	113	70	332	199	973	57	255
025	GROPPARELLO	44	181	515	2.034	76	264	149	534	784	3.013	201	857
026	LUGAGNANO VAL D'ARDA	114	435	309	1.246	113	424	144	616	680	2.721	206	869
027	MONTICELLI D'ONGINA	60	260	30	147	34	160	57	270	181	837	29	136
028	MORFASSO	23	88	303	1.226	84	278	172	604	582	2.196	86	377
029	NIBBIANO	115	436	255	1.024	41	140	79	281	490	1.881	128	526
030	OTTONE	85	310	729	2.901	61	233	131	467	1.006	3.911	216	893
031	PECORARA	86	254	506	1.651	7	17	188	515	787	2.437	172	678
032	PIACENZA	1.892	6.943	167	768	668	2.301	1.841	6.576	4.568	16.588	1.244	5.026
033	PIANELLO VAL TIDONE	130	491	196	746	45	195	116	473	487	1.905	144	582
034	PIOZZANO	15	58	144	633	96	338	41	157	296	1.186	62	293
035	PODENZANO	71	327	57	354	43	213	148	639	319	1.533	115	521
036	PONTE DELL'OLIO	88	314	308	1.248	56	213	53	226	505	2.001	124	562
037	PONTENURE	64	241	29	189	34	163	97	417	224	1.010	59	239
038	RIVERGARO	121	507	732	3.583	57	247	196	831	1.106	5.168	459	2.211
039	ROTOFRENO	139	573	44	198	31	130	116	429	330	1.330	103	463
040	SAN GIORGIO PIACENTINO	135	564	112	538	89	345	156	609	492	2.056	72	326
041	SAN PIETRO IN CERRO	18	89	7	51	70	329	64	362	159	831	16	75
042	SARMATO	43	187	29	129	9	36	35	147	116	499	18	85
043	TRAVO	144	461	632	2.582	263	902	114	404	1.153	4.349	360	1.430
044	VERNASCA	59	230	297	1.191	80	275	97	395	533	2.091	163	695
045	VIGOLZONE	17	80	128	650	21	91	38	163	204	984	68	309
046	VILLANOVA SULL'ARDA	37	155	19	89	50	276	79	381	185	901	42	209
047	ZERBA	8	28	303	993	3	14	2	9	316	1.044	139	360
048	ZIANO PIACENTINO	77	326	346	1.422	124	477	179	625	726	2.850	99	397
	TOTALE PROVINCIA	5.755	21.977	11.870	47.840	3.487	13.286	7.248	27.931	28.360	111.034	8.030	33.015


TAV. 22 - Abitazioni non occupate per servizio installato

Codice dei Comuni	COMUNI	TOTALE ABITAZIONI	ABITAZIONI CHE DISPONGONO DI					ABITAZIONI CHE NON DISPONGONO DI				
			Acqua potabile	Gabinetto	Bagno	Elettricità	Riscaldamento	Acqua potabile	Gabinetto	Bagno	Elettricità	Riscaldamento
001	AGAZZANO	279	275	246	216	271	221	4	32	60	8	53
002	ALSENO	478	412	342	234	440	331	65	136	244	36	147
003	BESENZONE	113	96	91	58	109	103	16	22	37	4	6
004	BÉTTOLA	1.226	1.174	998	797	1.186	1.114	45	227	424	35	96
005	BOBBIO	1.116	1.087	990	890	1.093	1.020	28	126	215	21	89
006	BORGONOVO VAL TIDONE	488	477	467	354	483	390	10	21	129	5	93
007	CADEO	289	285	286	270	289	282	1	3	19	—	5
008	CALENDASCO	240	160	157	82	214	128	77	80	153	25	109
009	CAMINATA	129	126	115	96	128	121	2	14	32	1	8
010	CAORSO	304	289	282	178	294	256	11	20	121	9	33
011	CARPANETO PIACENTINO	446	411	361	273	431	406	32	79	166	11	26
012	CASTELL'ARQUATO	724	670	611	513	673	629	44	110	207	50	88
013	CASTEL SAN GIOVANNI	644	616	599	480	622	581	24	45	162	17	52
014	CASTELVETRO PIACENTINO	247	228	227	177	246	208	17	20	65	1	38
015	CERIGNALE	200	166	147	88	184	122	34	53	106	16	62
016	COLI	676	599	504	389	650	512	77	172	268	26	160
017	CORTE BRUGNATELLA	324	322	299	255	324	192	2	25	68	—	41
018	CORTEMAGGIORE	182	171	159	109	169	139	10	21	71	11	26
019	FARINI	1.199	1.139	958	681	1.177	1.090	52	240	504	20	98
020	FERRIERE	1.510	1.423	1.333	1.067	1.454	1.426	54	154	364	34	44
021	FIORENZUOLA D'ARDA	465	460	446	372	462	414	4	19	93	2	43
022	GAZZOLA	430	426	407	341	425	382	3	23	88	5	47
023	GOSSOLENGO	223	193	196	125	206	177	28	27	96	17	41
024	GRAGNANO TREBBIENSE	199	195	184	138	191	166	4	12	60	7	18
025	GROPPARELLO	784	726	620	485	758	692	56	163	295	25	79
026	LUGAGNANO VAL D'ARDA	680	649	556	454	621	604	30	122	225	57	75
027	MONTICELLI D'ONGINA	181	173	173	141	175	169	8	8	40	5	8
028	MORFASSO	582	513	380	295	532	471	66	202	274	49	110
029	NIBBIANO	490	460	432	331	482	466	29	55	136	8	12
030	OTTONE	1.006	912	890	596	777	879	86	114	379	226	105
031	PECORARA	787	602	584	405	679	602	178	192	312	106	160
032	PIACENZA	4.568	4.482	4.493	3.791	4.483	4.215	57	59	741	65	257
033	PIANELLO VAL TIDONE	487	470	407	322	477	438	13	80	165	6	48
034	PIOZZANO	296	259	177	143	257	258	37	119	153	38	35
035	PODENZANO	319	307	307	257	309	275	6	6	49	7	35
036	PONTE DELL'OLIO	505	344	330	285	415	336	1	22	74	2	8
037	PONTENURE	224	214	207	142	214	220	10	17	82	10	2
038	RIVERGARO	1.106	1.091	1.053	937	1.095	980	11	52	167	10	108
039	ROTTOFRENO	330	313	291	207	308	241	9	35	112	16	23
040	SAN GIORGIO PIACENTINO	492	463	432	258	475	428	26	60	234	12	57
041	SAN PIETRO IN CERRO	159	136	133	58	150	74	20	26	101	9	84
042	SARMATO	116	113	112	87	115	115	1	4	28	—	—
043	TRAVO	1.153	1.082	970	787	1.098	962	70	183	364	54	189
044	VERNASCA	533	491	400	363	516	474	41	133	170	15	52
045	VIGOLZONE	204	197	187	160	201	156	5	15	40	1	39
046	VILLANOVA SULL'ARDA	185	157	160	101	169	125	28	25	84	16	59
047	ZERBA	316	315	312	268	295	315	1	4	48	21	1
048	ZIANO PIACENTINO	726	667	611	400	672	510	58	115	326	53	206
	TOTALE PROVINCIA	28.360	26.536	24.622	19.456	26.994	24.415	1.491	3.492	8.351	1.172	3.175

Tav. 23 - Abitazioni non occupate per figura giuridica del proprietario

Codice dei Comuni	COMUNI	PERSONA FISICA		IMPRESE		COOPERATIVE EDILIZIE A PROPRIETA' INDIVIDUALE E INDIVISA		STATO, REGIONI PROVINCE, COMUNI, IACP		ENTI PREVIDENZIALI		ALTRO PROPRIETARIO	
		Abitazioni	Stanze	Abitazioni	Stanze	Abitazioni	Stanze	Abitazioni	Stanze	Abitazioni	Stanze	Abitazioni	Stanze
001	AGAZZANO	268	1.208	8	32	—	—	—	—	—	—	3	20
002	ALSENO	382	1.518	16	79	—	—	4	17	—	—	76	261
003	BESENZONE	108	561	2	5	—	—	—	—	—	—	3	13
004	BETTOLA	1.190	4.470	8	43	—	—	12	37	—	—	16	75
005	BOBBIO	1.101	4.013	9	37	1	1	3	5	—	—	2	5
006	BORGONOVO VAL TIDONE	431	1.732	35	143	—	—	3	12	—	—	19	91
007	CADEO	260	1.142	18	83	—	—	6	23	1	5	4	17
008	CALENDASCO	232	961	2	9	—	—	3	9	—	—	3	17
009	CAMINATA	129	431	—	—	—	—	—	—	—	—	—	—
010	CAORSO	281	1.161	3	26	1	4	6	32	—	—	13	52
011	CARPANETO PIACENTINO	421	1.628	3	9	1	3	2	12	—	—	19	79
012	CASTELL'ARQUATO	689	2.834	11	45	—	—	—	—	—	—	24	146
013	CASTEL SAN GIOVANNI	622	2.513	16	67	—	—	6	58	—	—	—	—
014	CASTELVETRO PIACENTINO	230	1.114	4	22	—	—	5	26	—	—	8	34
015	CERIGNALE	194	737	—	—	1	3	3	7	—	—	2	8
016	COLI	663	2.144	—	—	5	17	6	26	—	—	2	8
017	CORTE BRUGNATELLA	321	1.160	—	—	—	—	—	—	—	—	3	15
018	CORTEMAGGIORE	172	780	5	22	—	—	1	3	—	—	4	27
019	FARINI	1.188	4.421	2	8	—	—	7	30	—	—	2	11
020	FERRIERE	1.468	5.386	23	76	—	—	11	40	—	—	8	52
021	FIORENZUOLA D'ARDA	390	1.675	56	261	5	21	12	60	1	3	1	8
022	GAZZOLA	405	1.737	14	69	—	—	5	20	—	—	6	28
023	GOSSOLENGO	194	807	13	67	1	5	7	30	—	—	8	27
024	GRAGNANO TREBBIENSE	174	862	22	95	—	—	2	6	—	—	1	10
025	GROPPARELLO	779	2.992	—	—	—	—	3	7	—	—	2	14
026	LUGAGNANO VAL D'ARDA	642	2.574	10	39	7	24	14	44	—	—	7	40
027	MONTICELLI D'ONGINA	160	753	4	22	3	13	8	29	—	—	6	20
028	MORFASSO	565	2.142	—	—	—	—	12	38	—	—	5	16
029	NIBBIANO	478	1.825	—	—	—	—	—	—	—	—	12	56
030	OTTONE	998	3.878	—	—	—	—	2	5	—	—	6	28
031	PECORARA	783	2.422	1	8	—	—	—	—	1	2	2	8
032	PIACENZA	3.784	13.591	531	2.146	26	134	140	392	12	48	75	277
033	PIANELLO VAL TIDONE	477	1.878	10	27	—	—	—	—	—	—	—	—
034	PIOZZANO	279	1.122	5	19	—	—	1	4	—	—	11	41
035	PODENZANO	304	1.450	10	47	—	—	2	7	—	—	3	29
036	PONTE DELL'OLIO	495	1.946	2	10	—	—	1	2	—	—	7	43
037	PONTENURE	199	917	2	9	—	—	12	36	—	—	11	44
038	RIVERGARO	1.079	5.055	16	68	—	—	1	6	—	—	10	39
039	ROTOFRENO	319	1.279	4	17	1	6	4	23	—	—	2	10
040	SAN GIORGIO PIACENTINO	457	1.915	10	41	—	—	8	29	1	4	16	61
041	SAN PIETRO IN CERRO	141	702	6	26	—	—	5	28	—	—	7	27
042	SARMATO	107	466	—	—	—	—	3	9	—	—	6	23
043	TRAVO	1.126	4.237	2	5	2	4	13	60	—	—	10	41
044	VERNASCA	532	2.089	—	—	—	—	—	—	—	—	1	5
045	VIGOLZONE	199	954	1	7	—	—	—	—	—	—	4	21
046	VILLANOVA SULL'ARDA	159	792	6	32	—	—	2	9	—	—	18	61
047	ZERBA	312	1.027	—	—	—	—	3	12	—	—	1	6
048	ZIANO PIACENTINO	712	2.802	1	3	—	—	4	12	—	—	9	31
	TOTALE PROVINCIA	26.599	103.803	891	3.724	54	235	342	1.205	16	62	458	2.000





parte seconda
dati provinciali

TAV. 1 — Popolazione residente per singolo anno di età, sesso e stato civile

ETÀ (anni)	MASCHI						FEMMINE					
	CELIBI	CONIUGATI	VEDOVI	SEPARATI LEGALMENTE	DIVORZIATI	TOTALE	NUBILI	CONIUGATE	VEDOVE	SEPARATE LEGALMENTE	DIVORZIATE	TOTALE
0	934	—	—	—	—	934	957	—	—	—	—	957
1	1.053	—	—	—	—	1.053	1.015	—	—	—	—	1.015
2	1.123	—	—	—	—	1.123	1.054	—	—	—	—	1.054
3	1.158	—	—	—	—	1.158	1.148	—	—	—	—	1.148
4	1.305	—	—	—	—	1.305	1.226	—	—	—	—	1.226
meno di 5	5.573	—	—	—	—	5.573	5.400	—	—	—	—	5.400
5	1.430	—	—	—	—	1.430	1.272	—	—	—	—	1.272
6	1.542	—	—	—	—	1.542	1.401	—	—	—	—	1.401
7	1.641	—	—	—	—	1.641	1.556	—	—	—	—	1.556
8	1.557	—	—	—	—	1.557	1.595	—	—	—	—	1.595
9	1.663	—	—	—	—	1.663	1.548	—	—	—	—	1.548
5 - 9	7.833	—	—	—	—	7.833	7.372	—	—	—	—	7.372
10	1.661	—	—	—	—	1.661	1.713	—	—	—	—	1.713
11	1.728	—	—	—	—	1.728	1.671	—	—	—	—	1.671
12	1.744	—	—	—	—	1.744	1.745	—	—	—	—	1.745
13	1.853	—	—	—	—	1.853	1.762	—	—	—	—	1.762
14	1.886	—	—	—	—	1.886	1.733	—	—	—	—	1.733
10 - 14	8.872	—	—	—	—	8.872	8.624	—	—	—	—	8.624
15	1.952	—	—	—	—	1.952	1.977	—	—	—	—	1.977
16	1.981	4	—	—	—	1.985	1.884	13	—	1	—	1.898
17	1.986	6	—	—	—	1.992	1.831	28	1	—	—	1.860
18	1.895	11	—	—	—	1.906	1.754	89	—	—	—	1.843
19	1.825	14	1	—	—	1.840	1.599	165	—	1	—	1.765
15 - 19	9.639	35	1	—	—	9.675	9.045	295	1	2	—	9.343
20	1.843	31	1	—	—	1.875	1.442	284	2	1	—	1.729
21	1.754	72	1	—	—	1.827	1.276	437	2	7	—	1.722
22	1.654	127	—	—	—	1.781	1.133	636	3	12	—	1.784
23	1.576	243	—	2	—	1.821	941	793	—	11	1	1.746
24	1.426	392	1	4	—	1.823	732	903	3	13	1	1.652
20 - 24	8.253	865	3	6	—	9.127	5.524	3.053	10	44	2	8.633
25	1.297	577	—	12	—	1.886	607	1.089	2	17	1	1.716
26	1.081	680	4	12	—	1.777	525	1.230	7	29	1	1.792
27	869	798	1	16	—	1.684	372	1.206	5	25	3	1.611
28	749	894	1	14	2	1.660	305	1.240	2	24	2	1.573
29	659	1.029	1	15	2	1.706	273	1.223	5	29	1	1.531
25 - 29	4.655	3.978	7	69	4	8.713	2.082	5.988	21	124	8	8.223
30	571	1.117	2	24	2	1.716	217	1.271	14	34	8	1.544
31	521	1.231	1	38	1	1.792	208	1.388	10	35	6	1.647
32	435	1.283	1	26	3	1.748	209	1.493	16	36	5	1.759
33	399	1.372	2	23	4	1.800	173	1.614	19	24	14	1.844
34	448	1.468	4	38	3	1.961	177	1.623	24	33	10	1.867
30 - 34	2.374	6.471	10	149	13	9.017	984	7.389	83	162	43	8.661
35	401	1.449	6	34	4	1.894	168	1.730	17	30	8	1.953
36	340	1.188	4	27	7	1.566	139	1.336	23	25	7	1.530
37	363	1.322	4	30	9	1.728	146	1.407	21	29	13	1.616
38	329	1.420	4	30	8	1.791	159	1.493	30	31	9	1.722
39	342	1.478	7	30	8	1.865	161	1.540	34	26	9	1.770
35 - 39	1.775	6.857	25	151	36	8.844	773	7.506	125	141	46	8.591
40	376	1.567	3	18	5	1.969	175	1.655	51	26	8	1.915
41	388	1.635	6	23	5	2.057	167	1.652	69	23	10	1.921
42	414	1.563	10	29	8	2.024	153	1.784	64	24	17	2.042
43	355	1.664	12	33	9	2.073	162	1.742	67	36	10	2.017
44	384	1.519	9	25	7	1.944	151	1.572	84	35	10	1.852
40 - 44	1.917	7.948	40	128	34	10.067	808	8.405	335	144	55	9.747

segue TAV. 1 — Popolazione residente per singolo anno di età, sesso e stato civile

ETÀ (anni)	MASCHI						FEMMINE					
	CELIBI	CONIUGATI	VEDOVI	SEPARATI LEGALMENTE	DIVORZIATI	TOTALE	NUBILI	CONIUGATE	VEDOVE	SEPARATE LEGALMENTE	DIVORZIATE	TOTALE
45	364	1.475	8	22	13	1.882	137	1.560	87	24	7	1.815
46	339	1.525	13	18	8	1.903	181	1.620	91	17	7	1.916
47	382	1.531	18	11	13	1.955	161	1.618	124	22	15	1.940
48	365	1.505	14	24	5	1.913	162	1.557	132	22	9	1.882
49	373	1.575	18	11	11	1.988	171	1.615	152	20	8	1.966
45 - 49	1.823	7.611	71	86	50	9.641	812	7.970	586	105	46	9.519
50	359	1.609	19	23	10	2.020	212	1.669	180	19	7	2.087
51	390	1.622	28	29	10	2.079	222	1.620	200	16	16	2.074
52	343	1.606	21	20	2	1.992	228	1.523	191	18	9	1.969
53	389	1.590	28	20	13	2.040	242	1.627	237	15	8	2.129
54	340	1.617	45	24	5	2.031	248	1.572	272	18	12	2.122
50 - 54	1.821	8.044	141	116	40	10.162	1.152	8.011	1.080	86	52	10.381
55	364	1.535	45	14	7	1.965	230	1.544	313	12	9	2.108
56	378	1.568	40	23	8	2.017	277	1.523	341	13	15	2.169
57	327	1.527	49	8	10	1.921	263	1.486	378	10	12	2.149
58	296	1.551	56	15	7	1.925	273	1.421	402	16	12	2.124
59	286	1.601	56	14	3	1.960	285	1.517	452	15	15	2.284
55 - 59	1.651	7.782	246	74	35	9.788	1.328	7.491	1.886	66	63	10.834
60	229	1.438	71	15	4	1.757	256	1.290	396	12	8	1.962
61	298	1.504	71	14	8	1.895	284	1.343	508	13	5	2.153
62	162	861	30	5	5	1.063	162	685	299	9	6	1.161
63	124	775	52	9	3	963	170	618	315	5	6	1.114
64	154	894	39	5	3	1.095	227	664	322	6	2	1.221
60 - 64	967	5.472	263	48	23	6.773	1.099	4.600	1.840	45	27	7.611
65	196	1.069	73	16	4	1.358	278	903	545	8	6	1.740
66	253	1.395	103	18	4	1.773	329	1.059	686	5	4	2.083
67	219	1.251	137	9	8	1.624	329	988	716	8	1	2.042
68	253	1.228	155	6	4	1.646	324	916	765	10	1	2.016
69	209	1.217	134	5	2	1.567	326	859	711	3	5	1.904
65 - 69	1.130	6.160	602	54	22	7.968	1.586	4.725	3.423	34	17	9.785
70	202	1.158	151	10	1	1.522	304	816	768	2	3	1.893
71	162	1.029	155	8	4	1.358	319	633	826	6	4	1.788
72	170	936	166	4	3	1.279	290	563	828	4	3	1.688
73	176	851	153	5	1	1.186	277	507	763	2	—	1.549
74	146	691	169	3	1	1.010	288	468	718	3	—	1.477
70 - 74	856	4.665	794	30	10	6.355	1.478	2.987	3.903	17	10	8.395
75	108	677	167	3	2	957	228	373	763	4	1	1.369
76	114	563	165	1	1	844	231	309	694	1	3	1.238
77	96	536	191	4	1	828	246	308	748	3	1	1.306
78	90	449	149	2	1	691	207	216	653	1	1	1.078
79	70	365	158	2	1	596	207	195	686	2	—	1.090
75 - 79	478	2.590	830	12	6	3.916	1.119	1.401	3.544	11	6	6.081
80 - 84	218	1.111	678	6	3	2.016	678	479	2.536	2	1	3.696
85 - 89	69	284	360	—	—	713	321	110	1.290	1	—	1.722
90 - 94	12	49	127	—	—	188	84	8	371	—	1	464
95 - 99	2	4	24	—	—	30	4	2	63	—	—	69
100 E PIU'	—	—	1	—	—	1	—	—	1	—	—	1
TOTALE	59.918	69.926	4.223	929	276	135.272	50.273	70.420	21.098	984	377	143.152

TAV. 2 - Popolazione presente per singolo anno di età, sesso e stato civile

ETÀ (anni)	MASCHI						FEMMINE					
	CELIBI	CONIUGATI	VEDOVI	SEPARATI LEGALMENTE	DIVORZIATI	TOTALE	NUBILI	CONIUGATE	VEDOVE	SEPARATE LEGALMENTE	DIVORZIATE	TOTALE
0	932	—	—	—	—	932	947	—	—	—	—	947
1	1.058	—	—	—	—	1.058	1.019	—	—	—	—	1.019
2	1.116	—	—	—	—	1.116	1.049	—	—	—	—	1.049
3	1.156	—	—	—	—	1.156	1.149	—	—	—	—	1.149
4	1.307	—	—	—	—	1.307	1.217	—	—	—	—	1.217
meno di 5	5.569	—	—	—	—	5.569	5.381	—	—	—	—	5.381
5	1.429	—	—	—	—	1.429	1.267	—	—	—	—	1.267
6	1.531	—	—	—	—	1.531	1.403	—	—	—	—	1.403
7	1.639	—	—	—	—	1.639	1.552	—	—	—	—	1.552
8	1.559	—	—	—	—	1.559	1.592	—	—	—	—	1.592
9	1.667	—	—	—	—	1.667	1.545	—	—	—	—	1.545
5 - 9	7.825	—	—	—	—	7.825	7.359	—	—	—	—	7.359
10	1.653	—	—	—	—	1.653	1.705	—	—	—	—	1.705
11	1.727	—	—	—	—	1.727	1.670	—	—	—	—	1.670
12	1.739	—	—	—	—	1.739	1.740	—	—	—	—	1.740
13	1.842	—	—	—	—	1.842	1.750	—	—	—	—	1.750
14	1.884	—	—	—	—	1.884	1.725	—	—	—	—	1.725
10 - 14	8.845	—	—	—	—	8.845	8.590	—	—	—	—	8.590
15	1.949	—	—	—	—	1.949	1.973	—	—	—	—	1.973
16	1.995	4	—	—	—	1.999	1.880	13	—	—	—	1.893
17	2.014	5	—	—	—	2.019	1.825	28	2	—	—	1.855
18	1.968	11	—	—	—	1.979	1.743	90	—	—	—	1.833
19	2.198	13	1	—	—	2.212	1.591	161	—	1	—	1.753
15 - 19	10.124	33	1	—	—	10.158	9.012	292	2	1	—	9.307
20	2.020	30	—	—	—	2.050	1.426	287	2	1	—	1.716
21	1.887	71	1	—	—	1.959	1.249	432	3	7	—	1.691
22	1.723	127	—	—	—	1.850	1.106	637	3	11	—	1.757
23	1.617	241	—	3	1	1.862	911	794	—	11	1	1.717
24	1.437	395	1	3	—	1.836	725	892	2	12	1	1.632
20 - 24	8.684	864	2	6	1	9.557	5.417	3.042	10	42	2	8.513
25	1.300	566	—	12	—	1.878	588	1.082	2	16	1	1.689
26	1.088	671	5	12	—	1.776	507	1.218	7	30	1	1.763
27	869	780	1	13	—	1.663	363	1.204	5	24	4	1.600
28	726	885	2	13	2	1.628	303	1.234	2	23	2	1.564
29	641	1.024	1	16	2	1.684	266	1.227	5	28	1	1.527
25 - 29	4.624	3.926	9	66	4	8.629	2.027	5.965	21	121	9	8.143
30	550	1.106	2	24	1	1.683	203	1.273	15	32	8	1.531
31	520	1.211	1	35	2	1.769	201	1.389	10	36	6	1.642
32	428	1.286	1	23	3	1.741	195	1.486	16	36	5	1.738
33	403	1.356	2	22	4	1.787	170	1.594	19	23	14	1.820
34	431	1.434	4	34	4	1.907	173	1.622	24	33	10	1.862
30 - 34	2.332	6.393	10	138	14	8.887	942	7.364	84	160	43	8.593
35	394	1.421	5	32	4	1.856	164	1.721	17	30	8	1.940
36	328	1.170	4	25	7	1.534	132	1.328	22	25	6	1.513
37	360	1.318	4	29	9	1.720	144	1.396	21	28	13	1.602
38	313	1.397	4	29	8	1.751	155	1.487	30	31	9	1.712
39	336	1.466	7	30	7	1.846	154	1.536	34	26	9	1.759
35 - 39	1.731	6.772	24	145	35	8.707	749	7.468	124	140	45	8.526
40	356	1.547	3	19	5	1.930	170	1.647	50	26	8	1.901
41	385	1.608	6	22	6	2.027	166	1.643	69	24	10	1.912
42	402	1.545	11	27	9	1.994	147	1.775	64	24	16	2.026
43	351	1.650	11	34	7	2.053	158	1.739	66	36	10	2.009
44	380	1.505	8	26	8	1.927	150	1.572	83	35	11	1.851
40 - 44	1.874	7.855	39	128	35	9.931	791	8.376	332	145	55	9.699

segue TAV. 2 — Popolazione presente per singolo anno di età, sesso e stato civile

ETÀ (anni)	MASCHI						FEMMINE					
	CELIBI	CONIUGATI	VEDOVI	SEPARATI LEGALMENTE	DIVORZIATI	TOTALE	NUBILI	CONIUGATE	VEDOVE	SEPARATE LEGALMENTE	DIVORZIATE	TOTALE
45	354	1.464	8	22	13	1.861	135	1.555	88	24	8	1.810
46	338	1.516	13	19	8	1.894	183	1.617	90	17	7	1.914
47	375	1.522	19	11	13	1.940	158	1.621	121	23	14	1.937
48	356	1.511	14	24	5	1.910	158	1.546	132	21	8	1.865
49	368	1.563	18	12	11	1.972	168	1.620	151	20	8	1.967
45 - 49	1.791	7.576	72	88	50	9.577	802	7.959	582	105	45	9.493
50	353	1.606	19	20	10	2.008	207	1.664	178	19	6	2.074
51	389	1.615	28	27	10	2.069	220	1.607	201	13	16	2.057
52	343	1.605	21	20	2	1.991	231	1.516	189	18	9	1.963
53	388	1.580	28	22	12	2.030	239	1.629	236	14	9	2.127
54	333	1.607	44	24	5	2.013	246	1.576	270	18	13	2.123
50 - 54	1.806	8.013	140	113	39	10.111	1.143	7.992	1.074	82	53	10.344
55	359	1.530	45	14	7	1.955	230	1.540	309	12	9	2.100
56	373	1.559	39	21	9	2.001	269	1.516	340	13	15	2.153
57	324	1.524	49	8	10	1.915	254	1.486	377	10	12	2.139
58	295	1.552	56	15	6	1.924	269	1.420	400	17	12	2.118
59	282	1.602	55	13	3	1.955	288	1.522	455	14	14	2.293
55 - 59	1.633	7.767	244	71	35	9.750	1.310	7.484	1.881	66	62	10.803
60	223	1.427	70	15	4	1.739	252	1.281	392	12	8	1.945
61	297	1.509	70	14	6	1.896	289	1.348	505	11	5	2.158
62	161	866	31	5	5	1.068	167	677	300	9	6	1.159
63	122	782	53	9	2	968	171	616	310	5	6	1.108
64	150	888	39	5	2	1.084	229	665	322	6	2	1.224
60 - 64	953	5.472	263	48	19	6.755	1.108	4.587	1.829	43	27	7.594
65	202	1.073	71	16	4	1.366	271	900	533	9	6	1.719
66	251	1.391	104	16	3	1.765	335	1.060	676	5	4	2.080
67	220	1.254	136	10	8	1.628	324	978	713	8	1	2.024
68	252	1.232	150	8	5	1.647	321	916	768	10	1	2.016
69	211	1.218	136	6	2	1.573	327	865	713	4	4	1.913
65 - 69	1.136	6.168	597	56	22	7.979	1.578	4.719	3.403	36	16	9.752
70	205	1.154	153	9	—	1.521	298	815	771	2	3	1.889
71	164	1.027	155	8	4	1.358	313	636	836	6	4	1.795
72	174	931	165	4	3	1.277	291	563	841	4	2	1.701
73	180	853	151	5	1	1.190	286	503	749	2	—	1.540
74	151	685	169	3	1	1.009	283	481	717	3	—	1.484
70 - 74	874	4.650	793	29	9	6.355	1.471	2.998	3.914	17	9	8.409
75	110	675	165	3	2	955	228	375	772	4	1	1.380
76	120	568	165	2	1	856	228	306	706	1	3	1.244
77	94	533	194	4	1	826	247	311	753	4	1	1.316
78	88	453	152	2	1	696	211	215	656	—	1	1.083
79	76	369	162	2	1	610	206	195	689	2	—	1.092
75 - 79	488	2.598	838	13	6	3.943	1.120	1.402	3.576	11	6	6.115
80 - 84	223	1.120	678	6	3	2.030	688	488	2.525	2	1	3.704
85 - 89	70	287	360	—	—	717	330	116	1.286	—	—	1.732
90 - 94	13	48	128	—	—	189	86	9	374	—	1	470
95 - 99	2	3	26	—	—	31	5	2	64	—	—	71
100 E PIU'	—	—	1	—	—	1	1	—	2	—	—	3
TOTALE	60.597	69.545	4.225	907	272	135.546	49.910	70.263	21.083	971	374	142.601

TAV. 3 - Popolazione residente per sesso, classe di età e luogo di nascita

LUOGO DI NASCITA	Meno di 6 anni	6-13	14-18	19-24	25-44	45-64	65 e più	TOTALE
A — TOTALE								
Nello stesso Comune di residenza	5.999	13.325	10.041	10.643	29.303	30.513	22.161	121.985
In altro Comune della stessa Provincia	5.653	9.489	6.058	6.389	26.888	30.978	21.548	107.003
In altra Provincia della stessa Regione	255	414	339	548	2.354	2.848	1.876	8.634
Parma	206	299	211	371	1.547	1.925	1.378	5.937
Reggio Emilia	20	21	16	30	193	264	159	703
Modena	10	20	21	33	147	165	74	470
Bologna	8	32	51	45	135	149	112	532
Ferrara	4	13	19	39	177	174	74	500
Ravenna	4	12	11	20	61	59	32	199
Forlì	3	17	10	10	94	112	47	293
In altre Regioni	1.641	2.689	2.150	3.196	12.286	9.443	4.869	36.274
Piemonte	58	160	139	216	779	660	369	2.381
Valle d'Aosta	3	6	—	—	11	12	3	35
Lombardia	1.225	1.573	1.147	1.252	4.676	3.843	2.702	16.418
Trentino-Alto Adige	12	33	20	18	118	83	31	315
Bolzano-Bozen	9	13	6	10	39	19	8	104
Trento	3	20	14	8	79	64	23	211
Veneto	30	68	67	143	962	1.033	429	2.732
Friuli-Venezia Giulia	13	28	19	39	172	174	99	544
Liguria	28	136	103	112	375	398	240	1.392
Toscana	11	55	53	67	305	344	165	1.000
Umbria	3	17	4	16	89	67	28	224
Marche	6	23	24	35	198	183	62	531
Lazio	29	84	57	112	348	237	64	931
Abruzzi	10	16	17	46	235	188	47	559
Molise	1	3	8	10	59	25	15	121
Campania	62	127	111	255	886	479	110	2.030
Puglia	39	63	73	156	696	389	120	1.536
Basilicata	6	32	35	90	284	174	50	671
Calabria	25	68	56	138	562	265	65	1.179
Sicilia	62	147	156	361	1.108	662	224	2.720
Sardegna	18	50	61	130	423	227	46	955
ITALIA	13.548	25.917	18.588	20.776	70.831	73.782	50.454	273.896
ESTERO	127	463	444	589	1.032	927	946	4.528
TOTALE	13.675	26.380	19.032	21.365	71.863	74.709	51.400	278.424
B — MASCHI								
Nello stesso Comune di residenza	3.041	6.852	5.079	5.636	16.629	16.306	9.799	63.342
In altro Comune della stessa Provincia	2.934	4.780	3.122	3.206	12.884	14.185	8.531	49.642
In altra Provincia della stessa Regione	136	207	172	259	1.126	1.253	682	3.835
Parma	107	155	103	176	729	827	484	2.581
Reggio Emilia	13	8	12	15	97	104	63	312
Modena	6	12	12	14	63	68	32	207
Bologna	4	13	26	22	61	81	46	253
Ferrara	2	5	8	17	88	91	26	237
Ravenna	2	5	6	10	35	35	11	104
Forlì	2	9	5	5	53	47	20	141
In altre Regioni	824	1.337	1.134	1.599	5.644	4.302	1.833	16.673
Piemonte	22	67	62	71	175	157	87	641
Valle d'Aosta	1	3	—	—	5	2	1	12
Lombardia	622	784	612	602	2.099	1.706	1.003	7.428
Trentino-Alto Adige	4	17	12	7	50	43	13	146
Bolzano-Bozen	3	7	3	4	22	13	4	56
Trento	1	10	9	3	28	30	9	90
Veneto	14	40	36	65	475	458	151	1.239
Friuli-Venezia Giulia	8	16	12	19	72	69	32	228
Liguria	17	77	52	57	186	157	81	627
Toscana	4	25	27	31	144	183	63	477
Umbria	1	8	1	8	46	35	15	114
Marche	3	11	12	17	104	87	23	257
Lazio	15	38	28	66	196	124	33	500
Abruzzi	6	6	9	24	110	92	17	264
Molise	—	1	4	4	30	14	7	60
Campania	26	65	63	147	442	257	58	1.058
Puglia	18	32	41	100	362	212	51	816
Basilicata	5	14	22	50	123	91	19	324
Calabria	15	35	30	64	217	127	37	525
Sicilia	34	72	77	199	591	373	121	1.467
Sardegna	9	26	34	68	217	115	21	490
ITALIA	6.935	13.176	9.507	10.700	36.283	36.046	20.845	133.492
ESTERO	68	213	214	267	358	318	342	1.780
TOTALE	7.003	13.389	9.721	10.967	36.641	36.364	21.187	135.272

TAV. 4 - Popolazione residente in età da 6 anni in poi per grado di istruzione, sesso, classe di età, condizione professionale o non professionale

CLASSI DI ETÀ (anni) — CONDIZIONE	GRADO DI ISTRUZIONE											
	LAUREATI		DIPLOMATI		FORNITI DI LICENZA DI SCUOLA MEDIA INFERIORE		FORNITI DI LICENZA DI SCUOLA ELEMENTARE		ALFABETI PRIVI DI TITOLO DI STUDIO		ANALFABETI	
	MF	M	MF	M	MF	M	MF	M	MF	M	MF	M
TOTALE	6.620	4.031	32.993	16.590	59.392	31.304	117.243	55.368	46.517	19.999	1.984	977
6 - 10	—	—	—	—	—	—	932	454	14.908	7.587	37	23
11 - 14	—	—	—	—	3.556	1.748	10.170	5.233	370	218	26	12
15 - 19	—	—	2.847	1.129	14.850	7.739	1.196	739	87	42	38	26
20 - 24	128	46	8.600	4.092	7.358	4.086	1.527	825	105	53	42	25
25 - 44	4.213	2.356	15.173	8.267	21.024	11.172	29.587	14.026	1.596	695	270	125
45 - 54	946	644	2.794	1.460	5.954	3.194	25.733	12.723	4.023	1.642	253	140
55 - 64	820	575	2.060	1.022	3.719	2.065	21.935	10.382	6.235	2.406	237	111
65 e più	513	410	1.519	620	2.931	1.300	26.163	10.986	19.193	7.356	1.081	515
CONDIZIONE PROFESSIONALE	5.553	3.477	21.722	12.473	32.263	21.611	45.701	33.862	5.051	3.800	140	121
<i>-di cui disoccupati</i>	<i>116</i>	<i>43</i>	<i>729</i>	<i>229</i>	<i>1.066</i>	<i>444</i>	<i>1.016</i>	<i>492</i>	<i>126</i>	<i>63</i>	<i>6</i>	<i>4</i>
Imprenditori, liberi professionisti	980	892	1.203	1.057	812	669	869	734	22	15	—	—
Lavoratori in proprio	164	125	1.673	1.312	5.676	4.395	16.354	13.255	2.017	1.663	37	35
Coadiuvanti	26	15	536	248	1.480	768	2.328	708	299	93	3	1
Dirigenti e impiegati	4.294	2.380	14.475	7.114	7.986	3.947	1.910	1.282	25	19	—	—
Lavoratori dipendenti	89	65	3.835	2.742	16.309	11.832	24.240	17.883	2.688	2.010	100	85
Agricoltura	118	104	783	589	2.180	1.760	9.498	7.683	2.324	1.878	64	56
Imprenditori, liberi professionisti	38	31	52	40	43	31	45	39	4	4	—	—
Lavoratori in proprio	36	32	326	280	1.186	1.053	6.133	5.426	1.429	1.249	28	27
Coadiuvanti	2	1	115	64	409	292	760	224	181	51	3	1
Dirigenti e impiegati	33	33	193	138	97	46	38	31	1	1	—	—
Lavoratori dipendenti	9	7	97	67	445	338	2.522	1.963	709	573	33	28
Industrie	648	580	7.514	5.570	14.279	10.741	18.959	15.384	1.613	1.335	63	57
Imprenditori, liberi professionisti	42	41	177	170	153	140	331	316	—	—	—	—
Lavoratori in proprio	4	3	389	344	1.481	1.330	3.657	3.283	170	152	3	3
Coadiuvanti	1	1	75	52	185	124	179	65	16	9	—	—
Dirigenti e impiegati	559	503	4.621	3.119	2.629	1.447	753	582	10	9	—	—
Lavoratori dipendenti	42	32	2.252	1.885	9.831	7.700	14.039	11.138	1.417	1.165	60	54
Altre attività	4.787	2.793	13.425	6.314	15.804	9.110	17.244	10.795	1.114	587	13	8
Imprenditori, liberi professionisti	900	820	974	847	616	498	493	379	18	11	—	—
Lavoratori in proprio	124	90	958	688	3.009	2.012	6.564	4.546	418	262	6	5
Coadiuvanti	23	13	346	132	886	352	1.389	419	102	33	—	—
Dirigenti e impiegati	3.702	1.844	9.661	3.857	5.260	2.454	1.119	669	14	9	—	—
Lavoratori dipendenti	38	26	1.486	790	6.033	3.794	7.679	4.782	562	272	7	3
CONDIZIONE NON PROFESSIONALE	1.067	554	11.271	4.117	27.129	9.693	71.542	21.506	41.466	16.199	1.844	856
In cerca di prima occupazione	253	101	2.270	794	2.441	913	591	282	30	17	—	—
Scolari e studenti	31	21	3.659	1.845	11.928	5.772	11.336	5.796	15.339	7.834	—	—
Casalinghe	179	—	2.719	—	8.219	—	28.930	—	6.171	—	222	—
Ritirati dal lavoro	455	305	1.884	869	3.408	2.141	28.306	14.380	18.798	7.951	979	517
Altri	149	127	739	609	1.133	867	2.379	1.048	1.128	397	643	339

TAV. 5 - Popolazione residente attiva e non attiva per sesso e classe di età, attiva per

RAMI DI ATTIVITÀ ECONOMICA	CLASSI DI											
	Meno di 14		14 - 19		20 - 24		25 - 29		30 - 34		35 - 39	
	MF	M	MF	M	MF	M	MF	M	MF	M	MF	M
CONDIZIONE PROFESSIONALE	—	—	5.427	3.401	11.850	6.721	13.324	8.019	13.675	8.795	12.590	8.638
- di cui disoccupati	—	—	414	176	769	271	550	204	329	113	261	131
Imprenditori, liberi professionisti	—	—	2	2	155	116	422	331	519	451	459	401
Lavoratori in proprio	—	—	141	110	963	732	1.773	1.382	2.497	1.914	2.889	2.300
Coadiuvanti	—	—	310	231	518	317	486	254	461	193	481	142
Dirigenti e impiegati	—	—	610	102	3.964	1.204	5.202	2.155	5.183	2.570	3.915	2.279
Lavoratori dipendenti	—	—	4.364	2.956	6.250	4.352	5.441	3.897	5.015	3.667	4.846	3.516
Agricoltura	—	—	365	294	684	545	736	594	917	721	1.138	877
Imprenditori, liberi professionisti	—	—	—	—	—	—	10	7	14	10	22	15
Lavoratori in proprio	—	—	89	83	256	232	332	295	494	436	634	554
Coadiuvanti	—	—	148	121	162	126	135	96	122	65	107	36
Dirigenti e impiegati	—	—	10	4	39	19	57	34	36	24	49	34
Lavoratori dipendenti	—	—	118	86	227	168	202	162	251	186	326	238
Energia, gas e acqua	—	—	35	27	292	247	415	357	486	441	463	412
Imprenditori, liberi professionisti	—	—	—	—	—	—	—	—	1	1	—	—
Lavoratori in proprio	—	—	—	—	—	—	—	—	—	—	—	—
Coadiuvanti	—	—	—	—	—	—	—	—	—	—	—	—
Dirigenti e impiegati	—	—	6	—	96	60	136	97	181	140	227	180
Lavoratori dipendenti	—	—	29	27	196	187	279	260	304	300	236	232
Ind. estratt., trasf. min., chim.	—	—	220	164	509	359	646	463	659	497	592	477
Imprenditori, liberi professionisti	—	—	—	—	1	1	4	4	1	1	3	3
Lavoratori in proprio	—	—	1	1	5	4	14	11	18	16	22	18
Coadiuvanti	—	—	1	1	4	3	1	1	—	—	1	—
Dirigenti e impiegati	—	—	19	2	160	61	272	149	304	191	244	184
Lavoratori dipendenti	—	—	199	160	339	290	355	298	336	289	322	272
Ind. lavoraz. metalli, mecc. prec.	—	—	1.385	1.200	2.320	1.851	2.050	1.715	1.787	1.551	1.451	1.299
Imprenditori, liberi professionisti	—	—	—	—	2	2	12	10	18	17	25	23
Lavoratori in proprio	—	—	3	2	87	81	162	158	239	225	244	235
Coadiuvanti	—	—	11	11	14	13	13	10	6	4	17	7
Dirigenti e impiegati	—	—	57	16	575	268	635	396	644	472	404	321
Lavoratori dipendenti	—	—	1.314	1.171	1.642	1.487	1.228	1.141	880	833	761	713
Ind. alim., tess., pelli, legno	—	—	995	393	1.645	640	1.567	621	1.470	699	1.336	705
Imprenditori, liberi professionisti	—	—	—	—	4	3	9	9	12	11	18	15
Lavoratori in proprio	—	—	9	4	68	44	115	70	194	127	227	156
Coadiuvanti	—	—	22	18	36	27	31	14	18	7	27	9
Dirigenti e impiegati	—	—	48	10	300	86	356	121	310	157	249	154
Lavoratori dipendenti	—	—	916	361	1.237	480	1.056	407	936	397	815	371
Ind. costr., install. impianti	—	—	539	510	929	805	948	837	930	861	1.111	1.064
Imprenditori, liberi professionisti	—	—	—	—	6	5	25	24	28	27	50	50
Lavoratori in proprio	—	—	7	7	113	110	244	241	305	304	385	382
Coadiuvanti	—	—	20	20	27	27	10	9	7	5	7	6
Dirigenti e impiegati	—	—	23	3	175	71	198	107	145	89	98	62
Lavoratori dipendenti	—	—	489	480	608	592	471	456	445	436	571	564
Commercio, pubbl. esercizi	—	—	1.144	682	2.087	1.020	2.325	1.254	2.347	1.388	2.343	1.439
Imprenditori, liberi professionisti	—	—	2	2	51	43	94	84	168	142	149	130
Lavoratori in proprio	—	—	20	10	267	159	589	393	848	583	965	660
Coadiuvanti	—	—	101	55	245	103	276	111	287	103	303	75
Dirigenti e impiegati	—	—	120	18	627	147	671	213	535	213	444	247
Lavoratori dipendenti	—	—	901	597	897	568	695	453	509	347	482	327
Trasporti e comunicazioni	—	—	90	36	591	368	857	692	1.066	895	967	841
Imprenditori, liberi professionisti	—	—	—	—	—	—	2	2	4	2	4	3
Lavoratori in proprio	—	—	1	1	80	80	157	153	179	171	230	223
Coadiuvanti	—	—	3	3	18	16	13	11	3	3	8	5
Dirigenti e impiegati	—	—	48	5	248	63	276	140	311	173	289	196
Lavoratori dipendenti	—	—	38	27	245	209	409	386	569	546	436	414
Credito, assic.; serv. imprese	—	—	162	16	839	298	871	514	751	532	590	449
Imprenditori, liberi professionisti	—	—	—	—	66	50	182	134	184	159	149	129
Lavoratori in proprio	—	—	1	—	5	5	17	13	17	9	21	15
Coadiuvanti	—	—	3	1	3	1	1	—	2	—	—	—
Dirigenti e impiegati	—	—	154	13	728	211	630	331	516	332	372	261
Lavoratori dipendenti	—	—	4	2	37	31	41	36	32	32	48	44
Pubblica amm.ne; servizi	—	—	492	79	1.954	588	2.909	972	3.262	1.210	2.599	1.075
Imprenditori, liberi professionisti	—	—	—	—	25	12	84	57	89	81	39	33
Lavoratori in proprio	—	—	10	2	82	17	143	48	203	43	161	57
Coadiuvanti	—	—	1	1	9	1	6	2	16	6	11	4
Dirigenti e impiegati	—	—	125	31	1.016	218	1.971	567	2.201	779	1.539	640
Lavoratori dipendenti	—	—	356	45	822	340	705	298	753	301	849	341
In cerca di prima occupazione	—	—	3.200	1.134	1.478	553	488	206	162	61	97	49
TOTALE POP. ATTIVA	—	—	8.627	4.535	13.328	7.274	13.812	8.225	13.837	8.856	12.687	8.687
Scolari e studenti	26.784	13.592	12.898	6.270	2.425	1.256	555	328	65	44	14	8
Casalinghe	—	—	267	—	1.327	—	2.326	—	3.553	—	4.436	—
Ritirati dal lavoro	—	—	14	8	6	3	22	10	39	17	93	43
Altri	13.271	6.800	831	748	674	594	221	150	184	100	205	106
TOTALE POP. NON ATTIVA	40.055	20.392	14.010	7.026	4.432	1.853	3.124	488	3.841	161	4.748	157

ramo di attività economica e posizione nella professione; non attiva per condizione non professionale

ETÀ (anni)

40 - 44		45 - 49		50 - 54		55 - 59		60 - 64		65 - 69		70 e più	
MF	M	MF	M	MF	M	MF	M	MF	M	MF	M	MF	M
13.694	9.769	12.470	9.175	12.373	9.141	9.117	7.026	3.252	2.586	1.618	1.267	1.040	806
208	87	206	98	199	106	89	66	32	21	2	2	—	—
527	455	435	385	496	436	382	333	220	210	156	143	113	104
3.704	2.945	3.795	3.099	3.595	2.878	3.184	2.560	1.670	1.439	1.022	842	688	584
605	160	546	141	519	150	435	120	164	63	89	39	58	23
3.332	2.176	2.211	1.476	2.102	1.358	1.516	1.007	446	283	138	88	71	44
5.526	4.033	5.483	4.074	5.661	4.319	3.600	3.006	752	591	213	155	110	51
1.621	1.251	2.190	1.740	2.621	2.055	2.398	1.953	1.134	1.017	697	602	466	421
19	18	21	20	27	20	17	12	15	14	23	17	14	12
944	821	1.338	1.172	1.595	1.391	1.629	1.398	879	817	559	503	389	365
146	35	153	33	193	41	168	31	60	18	43	14	33	17
41	28	43	34	47	38	32	26	5	5	2	2	1	1
471	349	635	481	759	565	552	486	175	163	70	66	29	26
310	293	247	241	269	263	170	166	16	16	4	4	—	—
—	—	1	1	—	—	—	—	—	—	1	1	—	—
—	—	—	—	—	—	—	—	—	—	—	—	—	—
157	146	108	102	111	106	63	61	6	6	3	3	—	—
153	147	138	138	158	157	107	105	10	10	—	—	—	—
710	620	715	653	743	658	486	464	54	48	17	14	6	5
5	5	10	9	8	8	7	7	2	2	—	—	1	1
17	16	16	15	17	16	11	9	7	6	5	5	1	1
4	—	2	2	1	—	1	—	1	—	—	—	—	—
227	186	146	128	138	113	83	77	5	4	4	2	1	1
457	413	541	499	579	521	384	371	39	36	8	7	3	2
1.327	1.198	980	894	1.033	947	698	660	169	160	42	38	16	15
24	20	21	21	19	18	14	14	6	6	6	5	2	2
222	210	176	171	133	128	99	94	57	56	22	21	10	10
13	3	5	4	3	—	7	4	2	1	1	1	—	—
286	243	155	122	141	107	99	89	27	26	2	2	—	—
782	722	623	576	737	694	479	459	77	71	11	9	4	3
1.605	888	1.529	908	1.224	767	787	578	219	182	61	49	42	35
13	12	14	11	22	17	17	15	16	15	4	4	4	3
309	225	357	268	243	194	197	159	104	90	41	33	28	27
32	9	39	5	22	4	13	5	8	3	1	—	1	—
238	164	150	112	145	117	85	70	20	19	2	1	1	1
1.013	478	969	512	792	435	475	329	71	55	13	11	8	4
1.376	1.334	1.231	1.202	1.148	1.126	794	785	192	187	59	57	17	17
69	68	73	71	51	51	28	28	25	25	11	11	10	10
490	487	319	318	195	194	107	107	39	39	16	16	4	4
12	8	4	3	4	3	2	2	3	—	2	2	—	—
103	79	68	58	86	74	43	37	3	3	3	3	1	1
702	692	767	752	812	804	614	611	122	120	27	25	2	2
2.614	1.588	2.253	1.396	2.014	1.160	1.549	965	694	467	427	279	301	192
209	173	162	134	141	116	116	92	61	57	36	30	32	27
1.198	774	1.108	742	1.008	612	862	560	458	314	321	212	230	152
373	100	329	90	280	95	234	76	86	40	38	18	22	4
331	198	226	156	193	108	113	80	24	18	10	4	6	3
503	343	428	274	392	229	224	157	65	38	22	15	11	6
1.104	980	997	901	911	834	515	472	147	124	48	45	26	25
6	3	8	4	14	11	6	5	4	4	1	1	2	2
326	318	336	330	286	282	164	163	77	74	37	35	18	18
11	4	3	—	8	4	4	2	1	—	2	2	1	1
304	215	193	131	146	98	105	85	23	11	2	2	1	1
457	440	457	436	457	439	236	217	42	35	6	5	4	3
561	452	335	283	335	293	243	219	72	68	45	45	29	28
148	130	89	79	136	124	99	92	52	49	40	40	21	20
18	12	16	13	7	7	20	18	6	5	—	—	1	1
3	—	—	—	1	—	2	—	—	—	2	2	1	1
348	275	189	157	145	121	98	86	11	11	1	1	6	6
44	35	41	34	46	41	24	23	3	3	2	2	—	—
2.466	1.165	1.993	957	2.075	1.038	1.477	764	555	317	218	134	137	68
34	26	36	35	78	71	78	68	39	38	34	34	27	27
180	82	129	70	111	54	95	52	43	38	21	17	7	6
11	1	11	4	7	3	4	—	3	1	—	—	—	—
1.297	642	933	476	950	476	795	396	322	180	109	68	54	30
944	414	884	372	929	434	505	248	148	60	54	15	49	5
90	46	25	18	32	27	13	13	—	—	—	—	—	—
13.784	9.815	12.495	9.193	12.405	9.168	9.130	7.039	3.252	2.586	1.618	1.267	1.040	806
8	5	4	1	—	—	—	—	—	—	—	—	—	—
5.528	—	5.798	—	6.210	—	5.421	—	3.182	—	3.297	—	5.095	—
239	101	569	279	1.499	768	5.532	2.466	7.534	3.989	12.284	6.499	25.999	11.980
255	146	294	168	429	226	539	283	416	198	554	202	1.513	433
6.030	252	6.665	448	8.138	994	11.492	2.749	11.132	4.187	16.135	6.701	32.607	12.413

TAV. 6 - Popolazione residente attiva e non attiva per sesso e stato civile; attiva per ramo di

RAMI DI ATTIVITÀ ECONOMICA POSIZIONE NELLA PROFESSIONE	MASCHI					TOTALE
	CELIBI	CONIUGATI	VEDOVI	SEPARATI LEGALMENTE	DIVORZIATI	
CONDIZIONE PROFESSIONALE	23.745	50.045	655	716	183	75.344
- di cui disoccupati	824	385	13	40	13	1.275
Imprenditori, liberi professionisti	549	2.677	47	75	19	3.367
Lavoratori in proprio	5.023	15.265	278	176	43	20.785
Coadiuvanti	965	845	10	9	4	1.833
Dirigenti e impiegati	4.033	10.440	60	176	33	14.742
Lavoratori dipendenti	13.175	20.818	260	280	84	34.617
Agricoltura, caccia, foreste, pesca	4.257	7.580	187	35	11	12.070
Imprenditori, liberi professionisti	23	117	2	2	1	145
Lavoratori in proprio	2.855	5.058	132	17	5	8.067
Coadiuvanti	494	135	4	—	—	633
Dirigenti e impiegati	59	186	—	4	—	249
Lavoratori dipendenti	826	2.084	49	12	5	2.976
Energia, gas e acqua	661	1.766	13	23	4	2.467
Imprenditori, liberi professionisti	—	3	—	—	—	3
Lavoratori in proprio	—	—	—	—	—	—
Coadiuvanti	—	—	—	—	—	—
Dirigenti e impiegati	158	722	7	13	1	901
Lavoratori dipendenti	503	1.041	6	10	3	1.563
Industrie estrattive, trasformazione minerali, chimiche	1.237	3.096	35	43	11	4.422
Imprenditori, liberi professionisti	5	35	—	1	—	41
Lavoratori in proprio	18	99	1	—	—	118
Coadiuvanti	6	1	—	—	—	7
Dirigenti e impiegati	203	869	6	17	3	1.098
Lavoratori dipendenti	1.005	2.092	28	25	8	3.158
Industrie lavorazione metalli, meccanica precisione	4.818	6.561	48	83	18	11.528
Imprenditori, liberi professionisti	13	120	1	4	—	138
Lavoratori in proprio	259	1.106	6	15	5	1.391
Coadiuvanti	35	22	—	—	1	58
Dirigenti e impiegati	650	1.381	8	18	5	2.062
Lavoratori dipendenti	3.861	3.932	33	46	7	7.879
Industrie alimentari, tessili, pelli, legno, altre	2.021	4.308	49	67	20	6.465
Imprenditori, liberi professionisti	14	97	—	3	1	115
Lavoratori in proprio	253	1.104	16	17	7	1.397
Coadiuvanti	58	43	—	—	—	101
Dirigenti e impiegati	215	782	5	9	1	1.012
Lavoratori dipendenti	1.481	2.282	28	38	11	3.840
Industria costruzioni, installazioni impianti edilizia	2.937	5.666	65	88	29	8.785
Imprenditori, liberi professionisti	31	326	8	4	1	370
Lavoratori in proprio	467	1.697	11	26	8	2.209
Coadiuvanti	60	22	2	1	—	85
Dirigenti e impiegati	173	406	1	6	1	587
Lavoratori dipendenti	2.206	3.215	43	51	19	5.534
Commercio, pubblici esercizi; riparazioni di veicoli	3.236	8.274	125	156	39	11.830
Imprenditori, liberi professionisti	154	834	14	22	6	1.030
Lavoratori in proprio	756	4.245	82	74	14	5.171
Coadiuvanti	277	578	4	8	3	870
Dirigenti e impiegati	366	1.004	9	20	6	1.405
Lavoratori dipendenti	1.683	1.613	16	32	10	3.354
Trasporti e comunicazioni	1.323	4.750	59	62	19	6.213
Imprenditori, liberi professionisti	3	33	—	1	—	37
Lavoratori in proprio	305	1.505	23	13	2	1.848
Coadiuvanti	29	22	—	—	—	51
Dirigenti e impiegati	231	863	7	12	7	1.120
Lavoratori dipendenti	755	2.327	29	36	10	3.157
Credito e assicurazione; servizi imprese; noleggio	891	2.231	13	52	10	3.197
Imprenditori, liberi professionisti	214	751	9	25	7	1.006
Lavoratori in proprio	22	71	—	5	—	98
Coadiuvanti	2	3	—	—	—	5
Dirigenti e impiegati	583	1.198	2	20	2	1.805
Lavoratori dipendenti	70	208	2	2	1	283
Pubblica amministrazione; servizi pubblici e privati	2.364	5.813	61	107	22	8.367
Imprenditori, liberi professionisti	92	361	13	13	3	482
Lavoratori in proprio	88	380	7	9	2	486
Coadiuvanti	4	19	—	—	—	23
Dirigenti e impiegati	1.395	3.029	15	57	7	4.503
Lavoratori dipendenti	785	2.024	26	28	10	2.873
In cerca di prima occupazione	1.932	143	1	23	8	2.107
TOTALE POPOLAZIONE ATTIVA	25.677	50.188	656	739	191	77.451
Scolari e studenti	21.456	46	1	1	—	21.504
Casalinghe	—	—	—	—	—	—
Ritirati dal lavoro	3.523	18.976	3.429	163	72	26.163
Altri	9.262	716	137	26	13	10.154
TOTALE POPOLAZIONE NON ATTIVA	34.241	19.738	3.567	190	85	57.821

attività economica e posizione nella professione; non attiva per condizione non professionale

FEMMINE						MASCHI E FEMMINE					
NUBILI	CONIUGATE	VEDOVE	SEPARATE LEGALMENTE	DIVORZiate	TOTALE	CELIBI E NUBILI	CONIUGATI	VEDOVI	SEPARATI LEGALMENTE	DIVORZIATI	TOTALE
11.205	21.310	1.763	589	219	35.086	34.950	71.355	2.418	1.305	402	110.430
778	897	45	48	16	1.784	1.602	1.282	58	88	29	3.059
123	325	50	16	5	519	672	3.002	97	91	24	3.886
890	3.622	502	92	30	5.136	5.913	18.887	780	268	73	25.921
397	2.377	51	12	2	2.839	1.362	3.222	61	21	6	4.672
5.470	7.923	267	209	79	13.948	9.503	18.363	327	385	112	28.690
4.325	7.063	893	260	103	12.644	17.500	27.881	1.153	540	187	47.261
488	2.174	216	13	6	2.897	4.745	9.754	403	48	17	14.967
9	23	5	—	—	37	32	140	7	2	1	182
190	729	144	5	3	1.071	3.045	5.787	276	22	8	9.138
131	690	15	1	—	837	625	825	19	1	—	1.470
40	70	2	1	—	113	99	256	2	5	—	362
118	662	50	6	3	839	944	2.746	99	18	8	3.815
83	146	5	2	4	240	744	1.912	18	25	8	2.707
—	—	—	—	—	—	—	3	—	—	—	3
—	—	—	—	—	—	—	—	—	—	—	—
69	117	3	—	4	193	227	839	10	13	5	1.094
14	29	2	2	—	47	517	1.070	8	12	3	1.610
329	546	33	14	13	935	1.566	3.642	68	57	24	5.357
—	1	—	—	—	1	5	36	—	1	—	42
2	11	1	—	2	16	20	110	2	—	2	134
—	9	—	—	—	9	6	10	—	—	—	16
200	287	7	7	4	505	403	1.156	13	24	7	1.603
127	238	25	7	7	404	1.132	2.330	53	32	15	3.562
732	920	47	24	7	1.730	5.550	7.481	95	107	25	13.258
—	9	2	—	—	11	13	129	3	4	—	149
9	49	2	2	1	63	268	1.155	8	17	6	1.454
1	32	1	—	—	34	36	54	1	—	1	92
402	537	8	14	2	963	1.052	1.918	16	32	7	3.025
320	293	34	8	4	659	4.181	4.225	67	54	11	8.538
2.031	3.639	245	68	32	6.015	4.052	7.947	294	135	52	12.480
1	14	3	—	—	18	15	111	3	3	1	133
117	348	19	7	4	495	370	1.452	35	24	11	1.892
19	125	4	1	—	149	77	168	4	1	—	250
345	516	16	9	6	892	560	1.298	21	18	7	1.904
1.549	2.636	203	51	22	4.461	3.030	4.918	231	89	33	8.301
199	276	4	6	4	489	3.136	5.942	69	94	33	9.274
—	5	—	1	—	6	31	331	8	5	1	376
3	11	—	—	1	15	470	1.708	11	26	9	2.224
—	11	1	—	1	13	60	33	3	1	1	98
159	190	3	5	2	359	332	596	4	11	3	946
37	59	—	—	—	96	2.243	3.274	43	51	19	5.630
2.211	5.386	474	156	41	8.268	5.447	13.660	599	312	80	20.098
22	138	23	5	3	191	176	972	37	27	9	1.221
407	1.929	295	60	12	2.703	1.163	6.174	377	134	26	7.874
234	1.431	28	10	1	1.704	511	2.009	32	18	4	2.574
786	1.030	38	32	9	1.895	1.152	2.034	47	52	15	3.300
762	858	90	49	16	1.775	2.445	2.471	106	81	26	5.129
400	642	41	13	10	1.106	1.723	5.392	100	75	29	7.319
—	11	3	—	—	14	3	44	3	1	—	51
5	31	6	1	—	43	310	1.536	29	14	2	1.891
—	24	—	—	—	24	29	46	—	—	—	75
325	462	19	10	10	826	556	1.325	26	22	17	1.946
70	114	13	2	—	199	825	2.441	42	38	10	3.356
827	740	33	27	9	1.636	1.718	2.971	46	79	19	4.833
55	88	9	6	2	160	269	839	18	31	9	1.166
7	21	2	1	—	31	29	92	2	6	—	129
3	10	—	—	—	13	5	13	—	—	—	18
752	598	17	19	7	1.393	1.335	1.796	19	39	9	3.198
10	23	5	1	—	39	80	231	7	3	1	322
3.905	6.841	665	266	93	11.770	6.269	12.654	726	373	115	20.137
36	36	5	4	—	81	128	397	18	17	3	563
150	493	33	16	7	699	238	873	40	25	9	1.185
9	45	2	—	—	56	13	64	2	—	—	79
2.392	4.116	154	112	35	6.809	3.787	7.145	169	169	42	11.312
1.318	2.151	471	134	51	4.125	2.103	4.175	497	162	61	6.998
2.979	457	15	24	3	3.478	4.911	600	16	47	11	5.585
14.184	21.767	1.778	613	222	38.564	39.861	71.955	2.434	1.352	413	116.015
21.027	218	2	2	—	21.249	42.483	264	3	3	—	42.753
2.279	37.317	6.485	264	95	46.440	2.279	37.317	6.485	264	95	46.440
4.970	10.545	12.010	90	52	27.667	8.493	29.521	15.439	253	124	53.830
7.813	573	823	15	8	9.232	17.075	1.289	960	41	21	19.386
36.089	48.653	19.320	371	155	104.588	70.330	68.391	22.887	561	240	162.409

TAV. 7 - Popolazione residente attiva in condizione professionale per

N. CLASSIFICAZIONE	RAMI E CLASSI DI ATTIVITÀ ECONOMICA	POSIZIONE			
		IMPRENDITORI E LIBERI PROFESSIONISTI		LAVORATORI IN PROPRIO	
		MF	M	MF	M
0	Agricoltura, caccia, foreste, pesca	182	145	9.138	8.067
01	Agricoltura e caccia	181	144	8.979	7.913
02	Foreste	—	—	26	26
03	Pesca	—	—	1	1
04	Attività connesse con agricoltura	1	1	132	127
1	Energia, gas e acqua	3	3	—	—
1A	Estrazione di combustibili - Industria petrolifera	—	—	—	—
11	Industria dell'estrazione e agglomerazione di combustibili solidi	—	—	—	—
12	Cokerie	—	—	—	—
13	Industria dell'estrazione di petrolio e gas naturali	—	—	—	—
14	Industria petrolifera	—	—	—	—
15	Industria dei combustibili nucleari	—	—	—	—
1B	Energia elettrica, gas e acqua	3	3	—	—
16	Industria produzione e distribuzione di energia elettrica e gas	2	2	—	—
17	Industria raccolta, depurazione e distribuzione di acqua	1	1	—	—
2	Industrie estrattive, manifatturiere per trasformazione minerali, chimiche	42	41	134	118
21	Industria dell'estrazione di minerali metalliferi	—	—	2	2
22	Industria della produzione e prima trasformazione dei metalli	6	5	12	10
23	Industria estrazione di minerali non metalliferi; torbiere	8	8	13	12
24	Industria della lavorazione di minerali non metalliferi	19	19	85	78
25	Industrie chimiche	9	9	22	16
26	Industria della produzione di fibre artificiali e sintetiche	—	—	—	—
3	Industrie manifatturiere per lavorazione metalli; meccanica di precisione	149	138	1.454	1.391
31	Industria della costruzione di prodotti in metallo	57	55	877	857
32	Industria costruzione e installazione di macchine e di materiale meccanico	58	56	225	214
33	Industria costruzione, installazione e riparazione di macchine	—	—	8	8
34	Industria costruzione e installazione di impianti e riparazione di materiale elettrico	17	12	277	252
35	Industria costruzione e montaggio di autoveicoli	9	8	13	10
36	Industria della costruzione di altri mezzi di trasporto	3	2	11	10
37	Industria della costruzione di strumenti di precisione	5	5	43	40
4	Industrie manifatturiere alimentari, tessili, abbigliamento, mobilio, altre	133	115	1.892	1.397
41	Industrie alimentari	25	25	221	200
42	Industrie dello zucchero, delle bevande e del tabacco	10	8	11	11
43	Industrie tessili	17	14	235	30
44	Industrie delle pelli e del cuoio	1	—	38	32
45	Industrie delle calzature, di abbigliamento e affini	30	24	398	208
46	Industrie del legno e del mobile in legno	14	12	697	679
47	Industrie della carta; stampa ed editoria	15	14	127	107
48	Industrie della gomma e manufatti di materie plastiche	17	14	92	78
49	Industrie manifatturiere diverse	4	4	73	52
5	Industrie costruzioni e installazioni impianti per edilizia	376	370	2.224	2.209
50	Edilizia e genio civile	376	370	2.224	2.209
6	Commercio, pubblici esercizi; riparazioni di veicoli	1.221	1.030	7.874	5.171
6A	Commercio, pubblici esercizi e alberghi	1.221	1.030	6.771	4.081
61	Commercio all'ingrosso	361	320	480	411
62	Commercio all'ingrosso di materiali da recupero	16	16	25	23
63	Intermediari del commercio	473	452	329	300
64	Commercio al minuto alimentari, abbigliamento; farmacie	202	132	3.747	2.063
65	Commercio al minuto veicoli, carburanti, libri, articoli vari	98	74	924	642
66	Pubblici esercizi ed esercizi alberghieri	71	36	1.266	642
6B	Riparazioni di beni di consumo e di veicoli	—	—	1.103	1.090
67	Riparazioni di beni di consumo e di veicoli	—	—	1.103	1.090
7	Trasporti e comunicazioni	51	37	1.891	1.848
71	Ferrovie	—	—	8	8
72	Altri trasporti terrestri	37	27	1.692	1.662
73	Trasporti fluviali, lacuali e lagunari	—	—	—	—
74	Trasporti marittimi e cabotaggio	—	—	—	—
75	Trasporti aerei	—	—	1	1
76	Attività connesse ai trasporti	6	4	145	136
77	Agenzie di viaggio, intermediari dei trasporti, magazzini	8	6	44	41
79	Comunicazioni	—	—	1	—
8	Credito e assicurazione; servizi alle imprese; noleggio	1.166	1.006	129	98
8A	Credito e assicurazione	79	74	14	8
81	Istituti di credito	—	—	—	—
82	Assicurazione	79	74	14	8
8B	Servizi prestati alle imprese; noleggio	1.087	932	115	90
83	Ausiliari finanziari; servizi alle imprese	1.084	929	90	68
84	Noleggio di beni mobili	3	3	25	22
9	Pubblica amministrazione; servizi pubblici e privati	563	482	1.185	486
9A	Pubblica amministrazione	—	—	—	—
91	Pubblica amministrazione, difesa, sicurezza sociale	—	—	—	—
9B	Servizi pubblici e privati	563	482	1.185	486
92	Servizi di igiene, amministrazione di cimiteri	12	7	19	6
93	Istruzione	17	11	17	11
94	Ricerca e sviluppo	6	3	—	—
95	Sanità e servizi veterinari	379	344	82	68
96	Altri servizi sociali	5	1	—	—
97	Servizi ricreativi e culturali	123	99	18	12
98	Servizi personali	21	17	1.049	389
99	Rappresentanze diplomatiche, organizzazioni internazionali, forze armate alleate	—	—	—	—
	TOTALE	3.886	3.367	25.921	20.785

sesso, posizione nella professione, ramo e classe di attività economica

NELLA PROFESSIONE								N. CLASSIFI- CAZIONE
COADIUVANTI		DIRIGENTI E IMPIEGATI		LAVORATORI DIPENDENTI		TOTALE		
MF	M	MF	M	MF	M	MF	M	
1.470	633	362	249	3.815	2.976	14.967	12.070	0
1.449	628	107	69	3.260	2.529	13.976	11.283	01
2	1	6	5	73	52	107	84	02
2	—	—	—	16	9	19	10	03
17	4	249	175	466	386	865	693	04
—	—	1.094	901	1.610	1.563	2.707	2.467	1
—	—	320	269	523	510	843	779	1A
—	—	9	4	20	20	29	24	11
—	—	6	4	11	11	17	15	12
—	—	173	149	277	274	450	423	13
—	—	121	102	206	196	327	298	14
—	—	11	10	9	9	20	19	15
—	—	774	632	1.087	1.053	1.864	1.688	1B
—	—	735	602	1.005	974	1.742	1.578	16
—	—	39	30	82	79	122	110	17
16	7	1.603	1.098	3.562	3.158	5.357	4.422	2
—	—	12	11	56	52	70	65	21
2	—	299	191	882	840	1.201	1.046	22
2	—	38	19	196	185	257	224	23
7	6	641	479	1.833	1.698	2.585	2.280	24
5	1	601	394	589	380	1.226	800	25
—	—	12	4	6	3	18	7	26
92	58	3.025	2.062	8.538	7.879	13.258	11.528	3
56	37	692	417	3.027	2.788	4.709	4.154	31
11	9	1.395	968	3.374	3.219	5.063	4.466	32
3	—	80	67	40	35	131	110	33
18	9	387	274	859	697	1.558	1.244	34
2	2	394	288	951	918	1.369	1.226	35
—	—	43	30	191	145	248	187	36
2	1	34	18	96	77	180	141	37
250	101	1.904	1.012	8.301	3.840	12.480	6.465	4
70	30	492	286	1.672	904	2.480	1.445	41
7	2	264	169	612	458	904	648	42
23	7	245	107	1.967	392	2.487	550	43
5	2	15	7	144	64	203	105	44
48	12	153	58	1.336	226	1.965	528	45
57	33	138	59	874	669	1.780	1.452	46
17	4	282	140	766	476	1.207	741	47
17	10	265	167	841	599	1.232	868	48
6	1	50	19	89	52	222	128	49
98	85	946	587	5.630	5.534	9.274	8.785	5
98	85	946	587	5.630	5.534	9.274	8.785	50
2.574	870	3.300	1.405	5.129	3.354	20.098	11.830	6
2.512	823	3.023	1.317	3.576	1.896	17.103	9.147	6A
182	58	1.168	574	792	590	2.983	1.953	61
17	8	19	9	33	31	110	87	62
34	11	170	118	7	5	1.013	886	63
1.298	390	921	293	1.351	564	7.519	3.442	64
257	71	575	240	425	320	2.279	1.347	65
724	285	170	83	968	386	3.199	1.432	66
62	47	277	88	1.553	1.458	2.995	2.683	6B
62	47	277	88	1.553	1.458	2.995	2.683	67
75	51	1.946	1.120	3.356	3.157	7.319	6.213	7
—	—	400	338	766	728	1.174	1.074	71
59	46	416	215	1.560	1.543	3.764	3.493	72
—	—	3	1	16	11	19	12	73
—	—	10	5	40	35	50	40	74
10	2	15	13	9	9	25	23	75
6	3	206	189	181	175	548	506	76
—	—	89	45	140	129	287	224	77
—	—	807	314	644	527	1.452	841	79
18	5	3.198	1.805	322	283	4.833	3.197	8
10	3	1.891	1.288	114	88	2.108	1.461	8A
—	—	1.579	1.171	110	85	1.689	1.256	81
10	3	312	117	4	3	419	205	82
8	2	1.307	517	208	195	2.725	1.736	8B
6	2	1.297	511	199	187	2.676	1.697	83
2	—	10	6	9	8	49	39	84
79	23	11.312	4.503	6.998	2.873	20.137	8.367	9
—	—	3.268	1.905	1.807	1.549	5.075	3.454	9A
—	—	3.268	1.905	1.807	1.549	5.075	3.454	91
79	23	8.044	2.598	5.191	1.324	15.062	4.913	9B
3	2	25	12	424	192	483	219	92
1	—	5.282	1.333	894	305	6.211	1.660	93
—	—	63	47	16	13	85	63	94
2	1	1.398	521	1.752	459	3.613	1.393	95
—	—	1.065	560	455	109	1.525	670	96
3	1	172	106	161	85	477	303	97
70	19	29	15	1.489	161	2.658	601	98
—	—	10	4	—	—	10	4	99
4.672	1.833	28.690	14.742	47.261	34.617	110.430	75.344	

TAV. 8 - Popolazione residente attiva in condizione professionale per sesso e professione

N. CLASSIFICAZIONE	PROFESSIONI	MF	M	N. CLASSIFICAZIONE	PROFESSIONI	MF	M
1	Professioni liberali, tecniche, scientifiche, e assimilate	14.094	7.801	1.74	Altri ingegneri	246	243
				1.75	Architetti	81	71
1.1	Professori, insegnanti, e assimilati	4.860	1.195	1.76	Geometri e periti edili	712	695
1.11	Professori universitari e assimilati	93	55	1.77	Periti industriali, periti chimici, e assimilati	351	327
1.12	Professori di scuola secondaria superiore e assimilati	1.176	500	1.78	Disegnatori tecnici e cartografi	509	481
1.13	Professori di scuola media e assimilati	1.162	276	1.79	Tecnici di impianti nucleari	10	10
1.14	Insegnanti di scuola elementare e assimilati	2.012	158	1.8	Matematici, statistici, economisti e commercialisti	268	204
1.15	Presidi, capi di istituti di istruzione, direttori didattici	60	38	1.81	Matematici, statistici, economisti, sociologi	16	10
1.16	Insegnanti non altrove classificati	350	166	1.82	Commercialisti e assimilati	252	194
1.17	Cultori di discipline non altrove classificati	7	2	1.9	Impiegati tecnici	2.608	2.244
1.2	Scrittori, giornalisti, artisti, e assimilati	335	247	1.91	Tecnici con mansioni direttive e di concetto (escluse le professioni agricole)	1.608	1.399
1.21	Scrittori, giornalisti e pubblicitari	57	48	1.92	Tecnici con mansioni esecutive (escluse le professioni agricole)	1.000	845
1.22	Pittori, scultori, e assimilati	138	88	2	Professioni amministrative e assimilate	18.348	9.870
1.23	Registi, direttori artistici, coreografi e tecnici dello spettacolo	10	7	2.1	Imprenditori e direttori imprese e pubblica amministrazione	1.350	1.205
1.24	Musicisti, orchestrali, artisti lirici, attori	89	79	2.11	Imprenditori titolari e amministratori delegati di imprese industriali, dei trasporti, del credito e dei servizi	797	730
1.25	Artisti di varietà e assimilati	21	5	2.12	Imprenditori titolari e amministratori delegati di imprese commerciali	362	295
1.26	Atleti, allenatori, e assimilati	20	20	2.13	Imprenditori titolari e amministratori delegati di pubblici esercizi	5	3
1.3	Membri del clero e assimilati	252	249	2.14	Direttori e categorie similari delle industrie, trasporti, credito e servizi	99	95
1.31	Arcivescovi, vescovi diocesani e superiori generali	10	7	2.15	Direttori e categorie similari del commercio	62	60
1.32	Parroci e altri sacerdoti addetti alla cura delle anime	241	241	2.16	Direttori e categorie similari dei pubblici esercizi	10	8
1.33	Ministri di culti non cattolici	1	1	2.17	Direttori generali e categorie similari della pubblica amministrazione	15	14
1.4	Medici, farmacisti, ostetriche, infermieri e tecnici sanitari	3.139	1.220	2.2	Impiegati amministrativi con mansioni direttive e di concetto	8.973	4.361
1.41	Medici chirurghi generici	520	450	2.21	Impiegati amministrativi con mansioni direttive e di concetto	5.060	2.741
1.42	Medici chirurghi specialisti	150	109	2.22	Bibliotecari, impiegati di archivio, e assimilati	20	13
1.43	Dentisti	58	51	2.23	Cancellieri e ufficiali giudiziari	27	15
1.44	Farmacisti	152	72	2.24	Capistazione e assimilati	89	81
1.45	Ostetriche	69	—	2.25	Titolari uffici postali, telegrafici, e assimilati	22	9
1.46	Infermieri e assimilati	1.760	384	2.26	Analisti e programmatori di calcolatori elettronici e di macchine contabili	208	165
1.47	Operatori radiografici, ottici, odontotecnici, e assimilati	161	120	2.27	Capitreno e assimilati	133	124
1.48	Assistenti, tecnici sanitari, e assimilati	269	34	2.28	Cassieri di negozio	134	7
1.5	Magistrati, avvocati, notai	231	202	2.29	Contabili, economisti, cassieri non altrove classificati	3.280	1.202
1.51	Magistrati e giuristi	15	11	2.3	Impiegati amministrativi con mansioni esecutive	6.586	2.898
1.52	Avvocati e procuratori legali	192	169	2.31	Dattilografi e stenografi	681	70
1.53	Notai	24	22	2.32	Operatori di macchine contabili e calcolatrici	50	15
1.6	Agronomi, veterinari e biologi	296	246	2.33	Operatori di macchine perforatrici	92	65
1.61	Agronomi; periti agrari, forestali, zootecnici; e assimilati	183	151	2.34	Operatori di calcolatori elettronici, di macchine tradizionali, e assimilati	139	65
1.62	Veterinari	73	73	2.35	Fattorini e bigliettai	25	15
1.63	Biologi, zoologi, naturalisti	40	22				
1.7	Fisici, chimici, ingegneri, geometri, periti industriali, disegnatori e cartografi	2.105	1.994				
1.71	Fisici, astronomi, geologi	21	20				
1.72	Chimici	106	79				
1.73	Ingegneri edili	69	68				

segue TAV. 8 — Popolazione residente attiva in condizione professionale per sesso e professione

N. CLASSIFICAZIONE	PROFESSIONI	MF	M	N. CLASSIFICAZIONE	PROFESSIONI	MF	M
2.36	Portalettere e fattorini postali	394	323	4.2	Fonditori, laminatori, e assimilati	455	405
2.37	Telefonisti e telegrafisti	260	91	4.21	Fonditori, fornaioli e formatori	311	277
2.38	Pesatori e misuratori	20	17	4.22	Laminatori e trafilatori	88	75
2.39	Impiegati amministrativi non altrove classificati	4.925	2.229	4.23	Galvanoplastieri, cementatori e temperatori	56	53
2.4	Membri dei corpi armati dello stato	362	362	4.3	Fabbriferrai, tornitori, incisori, orafi, argentieri, e assimilati	5.751	5.288
2.41	Ufficiali	124	124	4.31	Fabbriferrai e fucinatori	644	627
2.42	Sottufficiali	218	218	4.32	Alesatori, fresatori e tornitori	1.845	1.793
2.43	Graduati e militari di carriera	20	20	4.33	Finitori e pulitori di prodotti meccanici	262	248
2.5	Membri dei corpi di polizia e sicurezza interna	1.077	1.044	4.34	Utensilisti ed attrezzisti di officina	99	93
2.51	Ufficiali dei carabinieri, di polizia, della guardia di finanza, dei vigili del fuoco, e assimilati	42	42	4.35	Incisori di metalli, orafi e argentieri	72	53
2.52	Ispettori generali di P. S., questori, commissari di polizia, e assimilati	3	3	4.36	Operai metallurgici non altrove classificati	2.829	2.474
2.53	Sottufficiali dei carabinieri, di polizia, della guardia di finanza, dei vigili del fuoco, e assimilati	196	194	4.4	Meccanici montatori, riparatori, di precisione, e assimilati	5.281	5.027
2.54	Carabinieri, agenti di polizia, guardie di finanza, vigili del fuoco e assimilati	836	805	4.41	Meccanici generici e riparatori meccanici	4.019	3.910
3	Professioni inerenti all'agricoltura, alla silvicoltura, all'allevamento del bestiame e alla pesca	14.133	11.423	4.42	Meccanici montatori	902	779
3.1	Conduttori e direttori di aziende agricole, forestali e zootecniche	10.650	8.722	4.43	Meccanici e riparatori meccanici di protesi	53	48
3.11	Conduttori di aziende ad ordinamento produttivo misto e assimilati	9.542	7.822	4.44	Meccanici di precisione e orologiai	246	237
3.12	Conduttori di aziende ad ordinamento produttivo specializzato e assimilati	977	796	4.45	Lubrificatori e pulitori	61	53
3.13	Conduttori allevatori e assimilati	118	91	4.5	Carpentieri in ferro, saldatori, e assimilati	2.325	2.244
3.14	Direttori e categorie similari delle aziende agricole, forestali e zootecniche	13	13	4.51	Carpentieri in ferro	428	410
3.2	Lavoratori agricoli, conducenti di macchine agricole, pastori, e assimilati	3.412	2.633	4.52	Saldatori	963	936
3.21	Lavoratori agricoli generici	2.150	1.419	4.53	Lamieristi e ramai	934	898
3.22	Lavoratori agricoli specializzati	298	272	4.6	Frantumatori, cementieri e operai addetti alla lavorazione dei minerali non metalliferi	1.103	1.005
3.23	Conducenti di macchine agricole	381	378	4.61	Frantumatori, cementieri, e assimilati	316	309
3.24	Pastori e guardiani di animali	583	564	4.62	Tagliatori, levigatori, modellatori, di pietre, e assimilati	108	100
3.3	Lavoratori forestali e carbonai	61	60	4.63	Vetrai	223	201
3.31	Lavoratori forestali e boschivi	58	57	4.64	Ceramisti e terracottai	40	26
3.32	Carbonai	3	3	4.65	Fornaci di laterizi	395	356
3.4	Pescatori, cacciatori, e assimilati	10	8	4.66	Molatori, lucidatori e smerigliatori di pietre e vetro	6	5
3.41	Pescatori e assimilati	5	4	4.67	Incisori, decoratori, mosaicisti, di pietre, ceramiche e vetro	15	8
3.42	Cacciatori	5	4	5	Professioni inerenti alla trasformazione dei prodotti	11.633	6.091
4	Professioni inerenti alla estrazione ed alla lavorazione dei minerali e dei loro prodotti	15.242	14.277	5.1	Panettieri, pastai, dolciari, macellatori, casari, vinificatori, e assimilati	2.513	1.509
4.1	Sondatori, perforatori, minatori, e assimilati	327	308	5.11	Mugnai e risieri	187	165
4.11	Sondatori e perforatori	203	198	5.12	Panettieri e pastai	321	261
4.12	Minatori e cavaatori	30	23	5.13	Pasticcieri, caramellai, e assimilati	132	78
4.13	Manovali di miniera e di cava	17	17	5.14	Zuccherieri	60	52
4.14	Operai addetti alla estrazione e alla preparazione dei minerali non altrove classificati	77	70	5.15	Macellatori, insaccatori, salatori, e assimilati	480	348
				5.16	Conservieri	551	147
				5.17	Casari	355	296
				5.18	Vinificatori, birrai, lavoratori delle acque minerali, delle bevande alcoliche e analcoliche	83	65
				5.19	Cernitori di prodotti agricoli e addetti alla lavorazione dei prodotti alimentari non altrove classificati	344	97

segue TAV. 8 — Popolazione residente attiva in condizione professionale per sesso e professione

N. CLASSIFICAZIONE	PROFESSIONI	MF	M	N. CLASSIFICAZIONE	PROFESSIONI	MF	M
5.2	Selezionatori, condizionatori e confezionatori del tabacco	7	3	5.77	Piretecnici e artigiani	10	9
5.21	Condizionatori del tabacco	6	3	5.78	Profumisti, saponieri, e assimilati	23	8
5.22	Sigarai, sigaretta e altri confezionatori del tabacco	1	—	5.79	Sorveglianti di apparecchi chimici e altri addetti alle lavorazioni chimiche non altrove classificati	625	454
5.3	Filatori, tessitori, tintori, e assimilati	727	283	5.8	Cartai, cartotecnici, tipografi, legatori, fotografi, e assimilati	1.001	662
5.31	Cernitori, essiccatori, lavatori, cardatori, e assimilati	21	8	5.81	Cartai e cartonai	63	27
5.32	Filatori	45	9	5.82	Cartotecnici	245	70
5.33	Tessitori	90	36	5.83	Addetti alla lavorazione e fabbricazione della carta non altrove classificati	12	10
5.34	Finitori di filati e tessuti	61	12	5.84	Compositori	363	308
5.35	Candeggiatori e tintori di filati e tessuti	75	15	5.85	Impressori	51	45
5.36	Stampatori di tessuti	6	3	5.86	Litografi, zincografi	68	61
5.37	Operai tessili non altrove classificati	429	200	5.87	Fotografi e fototecnici	167	129
5.4	Maglieristi, sarti, cappellai, tappezzieri	2.884	458	5.88	Legatori	27	10
5.41	Biancheristi e camiciai	130	8	5.89	Addetti alle lavorazioni poligrafiche e di legatoria non altrove classificati	5	2
5.42	Maglieristi e calzettai	1.355	81	5.9	Verificatori, imballatori, e assimilati	412	162
5.43	Sarti e confezionatori di pellicce	853	190	5.91	Verificatori di prodotti	24	14
5.44	Cravattai, cappellai, guantai, e assimilati	39	10	5.92	Imballatori, inscatolatori, imbottiglieri, e assimilati	388	148
5.45	Ricamatrici, ornatori, e assimilati	133	4	6	Professioni inerenti alle costruzioni edili e all'installazione ed esercizio impianti elettricità, gas, acqua	10.626	10.311
5.46	Bottonieri e assimilati	154	35	6.1	Capimastri, muratori, decoratori, conduttori di macchine edili, e assimilati	6.976	6.837
5.47	Tappezzieri e materassai	163	120	6.11	Capimastri	93	92
5.48	Lavoratori dell'abbigliamento e dell'arredamento non altrove classificati	57	10	6.12	Muratori	3.676	3.635
5.5	Conciatori, calzolai, pellettieri, e assimilati	728	289	6.13	Armatori cementisti e ferraioli	242	239
5.51	Conciatori e tintori di pelli, similpelli e cuoio	58	39	6.14	Stuccatori, decoratori, pittori edili	666	640
5.52	Calzolai	504	179	6.15	Pavimentatori edili, stradali, e assimilati	250	246
5.53	Borsettai, valigiai, e assimilati	102	41	6.16	Armatori di gallerie, di linee ferroviarie, e assimilati	18	17
5.54	Addetti alla lavorazione delle pelli, similpelli e del cuoio non altrove classificati	64	30	6.17	Conduttori di macchine edili e assimilati	449	444
5.6	Segatori, tornitori, falegnami, mobiliari, e assimilati	1.830	1.621	6.18	Cantonieri stradali e ferroviari	289	283
5.61	Segatori e piallatori del legname	51	34	6.19	Manovali edili, sterratori, e assimilati	1.293	1.241
5.62	Falegnami e mobiliari in legno e formica	1.301	1.175	6.2	Elettricisti, elettrotecnici, radiotecnici, e assimilati	2.774	2.605
5.63	Tornitori, intagliatori, incisori, del legno, e assimilati	19	15	6.21	Centralisti e cabinisti	214	199
5.64	Liutai e assimilati	23	20	6.22	Elettricisti	1.502	1.444
5.65	Bottai, carradori, e assimilati	4	3	6.23	Elettrotecnici	729	647
5.66	Carpentieri in legno	233	232	6.24	Tecnici della radio, della televisione, del cinema e operatori di proiezione	43	42
5.67	Mobiliari in canna, vimini e giunchi, cestai, canestrai, stuoiai, e assimilati	12	6	6.25	Installatori impianti di telecomunicazione	221	213
5.68	Verniciatori e lucidatori del legno e paglia	130	93	6.26	Addetti alla installazione ed esercizio di impianti elettrici non altrove classificati	65	60
5.69	Addetti alla lavorazione del legno e dei materiali legnosi non altrove classificati	57	43	6.3	Gasisti, idraulici e termoidraulici	876	869
5.7	Analizzatori, petrolieri, gommai, profumisti, e assimilati	1.531	1.104	6.31	Posatori di tubi	33	33
5.71	Analizzatori, campionatori, dosatori, e assimilati	180	129	6.32	Gasisti	47	47
5.72	Coloristi	31	26	6.33	Idraulici, stagnini e termoidraulici	698	691
5.73	Petrolieri	75	71	6.34	Conduttori di impianti termici e assimilati	98	98
5.74	Gommai	181	162				
5.75	Plasticisti	406	245				
5.76	Fiammiferai	—	—				

segue TAV. 8 — Popolazione residente attiva in condizione professionale per sesso e professione

N. CLASSIFICAZIONE	PROFESSIONI	MF	M	N. CLASSIFICAZIONE	PROFESSIONI	MF	M
7	Professioni inerenti al commercio e ai pubblici esercizi	14.024	7.351	8.32	Motoristi di aviazione a terra	2	2
7.1	Esercenti di negozio e assimilati	6.817	3.687	8.33	Addetti ai trasporti aerei non altrove classificati	7	7
7.11	Commercianti e esercenti di negozio	6.035	3.157	8.4	Noleggianti di mezzi di trasporto, spedizionieri e altri lavoratori delle attività ausiliarie dei trasporti non altrove classificati	40	34
7.12	Esercenti di edicole e negozi di giornali	88	37	8.41	Noleggianti di mezzi di trasporto	25	20
7.13	Commercianti ambulanti	694	493	8.42	Spedizionieri e sdoganatori	11	10
7.2	Assistenti di vendita, commessi, rappresentanti di commercio, e assimilati	3.738	2.178	8.43	Palombari e assimilati	4	4
7.21	Assistenti di vendita e assimilati	66	49	8.5	Facchini e altri lavoratori dei trasporti non altrove classificati	730	682
7.22	Commessi di vendita e banconieri	1.950	591	8.51	Facchini, caricatori e scaricatori	560	520
7.23	Rappresentanti di commercio, viaggiatori, mediatori, e assimilati	1.350	1.243	8.52	Lavoratori dei trasporti non altrove classificati	170	162
7.24	Rappresentanti e mediatori del credito e assicurazioni, dei trasporti e dei servizi	300	240	9	Professioni inerenti ai servizi	6.238	2.280
7.25	Altri lavoratori del commercio non altrove classificati	72	55	9.1	Esercenti e gestori di cinema, teatri e simili e di agenzie per la fornitura di servizi	65	45
7.3	Esercenti alberghi, caffè, e assimilati	1.845	871	9.11	Esercenti e gestori di cinema, teatri e simili	27	20
7.31	Esercenti alberghi, ristoranti e assimilati	648	312	9.12	Esercenti e gestori di agenzie per la fornitura di servizi	38	25
7.32	Esercenti di bar, caffè, e assimilati	1.197	559	9.2	Assistenti sociali, interpreti, traduttori, grafologi	188	42
7.4	Portieri, cuochi, camerieri di pubblici esercizi, baristi, e assimilati	1.624	615	9.21	Assistenti sociali	112	17
7.41	Portieri di alberghi, di pubblici esercizi, e assimilati	27	22	9.22	Interpreti e traduttori	71	21
7.42	Cuochi di alberghi, di pubblici esercizi, e assimilati	527	114	9.23	Grafologi e assimilati	5	4
7.43	Camerieri di alberghi e assimilati	107	51	9.3	Indossatori, assistenti di volo, guide turistiche, e assimilati	24	6
7.44	Camerieri di ristoranti, caffè, e assimilati	298	149	9.31	Indossatori	3	—
7.45	Baristi e assimilati	373	179	9.32	Fotomodelle e modelle artistiche	5	1
7.46	Guardarobieri, fattorini, inservienti di pubblici esercizi, e assimilati	292	100	9.33	Assistenti di volo e guide turistiche	16	5
8	Professioni inerenti ai trasporti	6.092	5.940	9.4	Barbieri, parrucchieri, smacchiatori, e assimilati	1.564	416
8.1	Macchinisti ferroviari, conducenti di tramvie, autisti, e assimilati	5.257	5.178	9.41	Barbieri, parrucchieri, manicure, e assimilati	1.232	360
8.11	Macchinisti ferroviari e assimilati	274	266	9.42	Smacchiatori, tintori, e assimilati	332	56
8.12	Conducenti di tramvie e simili	14	14	9.5	Spazzini, pulitori, e assimilati	488	295
8.13	Deviatori, manovratori, frenatori, ferroviari e tramviari	216	209	9.51	Spazzini, disinfestatori, e assimilati	443	255
8.14	Autisti	4.479	4.417	9.52	Pulitori, lavaggiatori di veicoli, e assimilati	45	40
8.15	Gruisti, carropontisti, e assimilati	255	253	9.6	Domestici, portieri, bidelli, guardiani, e assimilati	3.810	1.385
8.16	Conducenti di veicoli a trazione animale e assimilati	2	2	9.61	Domestici	921	33
8.17	Addetti ai trasporti terrestri non altrove classificati	17	17	9.62	Portieri di abitazione	80	53
8.2	Ufficiali di coperta, motoristi e fuochisti navali, conducenti di imbarcazioni, e assimilati	45	27	9.63	Commessi, uscieri, bidelli, inservienti di uffici pubblici e privati	2.321	839
8.21	Ufficiali di coperta, di macchina e piloti di porto	8	5	9.64	Sagrestani	17	12
8.22	Macchinisti, motoristi e fuochisti navali	14	12	9.65	Guardiani, custodi di aziende, guardie campestri, e assimilati	471	448
8.23	Addetti alla conduzione di imbarcazioni a motore, a remi, a vela	16	5	9.7	Addetti ai servizi non altrove classificati	95	88
8.24	Marittimi di coperta e assimilati	7	5	9.71	Addetti ai servizi non altrove classificati	95	88
8.3	Piloti, motoristi di bordo, motoristi a terra, addetti ai trasporti aerei non altrove classificati	20	19	9.9	Professioni non altrove classificabili	4	3
8.31	Piloti di aeromobili, motoristi di bordo, e assimilati	11	10	9.91	Professioni non altrove classificabili	4	3
				TOTALE		110.430	75.344

TAV. 9 - Popolazione residente attiva in condizione professionale per sesso e categoria socio-professionale

N. CLASSIFI- CAZIONE	CATEGORIE SOCIO-PROFESSIONALI	MASCHI	FEMMINE	TOTALE
01	Imprenditori e lavoratori in proprio nell'agricoltura, nella silvicoltura, nell'allevamento e nella pesca	8.808	1.931	10.739
02	Altri lavoratori agricoli	2.615	779	3.394
03	Imprenditori e lavoratori in proprio nelle professioni liberali e affini	1.418	233	1.651
04	Imprenditori nell'industria, nell'edilizia, nel commercio, nei trasporti e nei servizi	1.452	272	1.724
05	Lavoratori in proprio nell'industria, nell'edilizia, nel commercio, nei trasporti e nei servizi	14.307	6.058	20.365
06	Dirigenti industriali e commerciali, alti funzionari dell'apparato legislativo e dell'amministrazione statale	177	9	186
07	Lavoratori dipendenti nelle professioni liberali e affini	4.077	5.828	9.905
08	Capi ufficio e responsabili di personale amministrativo, di addetti alle vendite e ai servizi; funzionari statali con responsabilità amministrative	3.017	2.379	5.396
09	Personale amministrativo, addetto alle vendite e ai servizi	8.833	11.186	20.019
10	Intermedi: capisquadra e sorveglianti di operai (dipendenti)	2.610	380	2.990
11	Operai specializzati e qualificati (dipendenti)	25.953	5.960	31.913
12	Manovali (dipendenti)	1.712	70	1.782
13	Forze armate (militari di carriera e militari in servizio di leva)	1.628	—	1.628
14	Persone economicamente attive non classificate altrove	3	1	4
TOTALE		76.610	35.086	111.696

TAV. 10 - Popolazione residente occupata per ramo di attività economica, ore lavorate e posizione nella professione

RAMI DI ATTIVITÀ ECONOMICA	ORE LAVORATE							TOTALE
	Nessuna	meno di 15	da 15 a 24	da 25 a 34	da 35 a 39	40	oltre 40	
A — DIPENDENTI								
Agricoltura, caccia, foreste e pesca	195	58	196	198	239	1.858	1.187	3.931
Energia, gas e acqua	61	10	14	17	83	2.328	166	2.679
<i>Estrazione combustibili, industria petrolifera</i>	36	2	2	7	17	656	110	830
<i>Energia elettrica, gas e acqua</i>	25	8	12	10	66	1.672	56	1.849
Industrie estrattive, manifatturiere per trasformazione minerali; industrie chimiche	113	26	54	70	77	4.285	433	5.058
Industrie manifatturiere per lavorazione metalli, meccanica precisione	348	51	128	89	290	9.643	663	11.212
Industrie manifatturiere alimentari, tessili, abbigliamento, mobilio, altre	346	58	169	131	298	7.817	694	9.513
Industrie costruzioni e installazioni impianti edilizia	246	36	73	64	271	5.023	584	6.297
Commercio, pubblici esercizi, riparazioni beni di consumo e veicoli	204	87	328	178	333	5.521	1.279	7.930
<i>Commercio, pubblici esercizi e alberghi</i>	167	71	306	160	253	4.142	1.108	6.207
<i>Riparazioni beni consumo e veicoli</i>	37	16	22	18	80	1.379	171	1.723
Trasporti e comunicazioni	191	39	53	67	941	3.020	864	5.175
Credito e assicurazioni, servizi ad imprese, noleggio	68	23	79	41	1.036	1.852	289	3.388
<i>Credito e assicurazione</i>	38	9	20	14	909	885	96	1.971
<i>Servizi prestati alle imprese, noleggio</i>	30	14	59	27	127	967	193	1.417
Pubblica amministrazione, servizi pubblici e privati	603	463	2.933	1.559	4.466	5.579	2.131	17.734
<i>Pubblica amministrazione</i>	188	29	54	109	2.227	1.346	1.006	4.959
<i>Servizi pubblici e privati</i>	415	434	2.879	1.450	2.239	4.233	1.125	12.775
TOTALE	2.375	851	4.027	2.414	8.034	46.926	8.290	72.917
B — INDIPENDENTI								
Agricoltura, caccia, foreste e pesca	656	177	381	666	315	1.816	6.779	10.790
Energia, gas e acqua	—	—	—	—	—	1	2	3
<i>Estrazione combustibili, industria petrolifera</i>	—	—	—	—	—	—	—	—
<i>Energia elettrica, gas e acqua</i>	—	—	—	—	—	1	2	3
Industrie estrattive, manifatturiere per trasformazione minerali; industrie chimiche	7	2	3	6	1	78	95	192
Industrie manifatturiere per lavorazione metalli, meccanica precisione	56	19	33	32	27	717	811	1.695
Industrie manifatturiere alimentari, tessili, abbigliamento, mobilio, altre	73	41	68	116	65	871	1.039	2.273
Industrie costruzioni e installazioni impianti edilizia	128	26	36	71	87	1.483	867	2.698
Commercio, pubblici esercizi, riparazioni beni di consumo e veicoli	364	242	311	358	309	2.793	7.270	11.647
<i>Commercio, pubblici esercizi e alberghi</i>	338	231	294	339	297	2.374	6.610	10.483
<i>Riparazioni beni consumo e veicoli</i>	26	11	17	19	12	419	660	1.164
Trasporti e comunicazioni	104	38	54	62	47	624	1.087	2.016
Credito e assicurazioni, servizi ad imprese, noleggio	49	32	54	72	76	500	530	1.313
<i>Credito e assicurazione</i>	1	6	6	2	4	45	39	103
<i>Servizi prestati alle imprese, noleggio</i>	48	26	48	70	72	455	491	1.210
Pubblica amministrazione, servizi pubblici e privati	68	52	96	117	88	633	773	1.827
<i>Pubblica amministrazione</i>	—	—	—	—	—	—	—	—
<i>Servizi pubblici e privati</i>	68	52	96	117	88	633	773	1.827
TOTALE	1.505	629	1.036	1.500	1.015	9.516	19.253	34.454

TAV. 11 - Popolazione residente in età da 14 anni in poi non occupata, per sesso e numero di ore lavorate

ORE LAVORATE	DISOCCUPATI IN CERCA DI NUOVA OCCUPAZIONE		IN CERCA DI PRIMA OCCUPAZIONE		CASALINGHE	STUDENTI		RITIRATI DAL LAVORO		IN ALTRA CONDIZIONE NON PROFESSIONALE		TOTALE	
	MF	M	MF	M		MF	M	MF	M	MF	M	MF	M
Meno di 15	52	26	44	17	144	46	34	238	144	24	16	548	237
Da 15 a 24	51	19	22	8	154	51	28	244	187	16	14	538	256
Da 25 a 34	31	17	25	12	149	64	31	218	161	13	8	500	229
Da 35 a 39	22	3	10	7	64	28	15	50	25	6	3	180	53
40	179	96	42	12	178	36	22	91	64	13	11	539	205
Oltre 40	47	25	24	16	317	16	7	117	76	15	8	536	132
TOTALE	382	186	167	72	1.006	241	137	958	657	87	60	2.841	1.112

luogo di residenza nel 1976, condizione nel 1976 e nel 1981

NELL'OTTOBRE 1976

NELLA STESSA DI RESIDENZA				PROVINCIA DI ALTRA REGIONE						ESTERO						TOTALE
CONDIZIONE PROFESSIONALE 1976		CONDIZIONE NON PROFESSIO- NALE '76	TOTALE	CONDIZIONE PROFESSIONALE 1976				CONDIZIONE NON PROFESSIO- NALE '76	TOTALE	CONDIZIONE PROFESSIONALE 1976				CONDIZIONE NON PROFESSIO- NALE '76	TOTALE	
Altre attività	Disoc- cupati			Agricol- tura	Industrie	Altre attività	Disoc- cupati			Agricol- tura	Industrie	Altre attività	Disoc- cupati			
281	13	107	584	137	765	1.557	114	785	3.358	17	172	278	10	98	575	106.269
270	10	101	551	133	728	1.501	87	726	3.175	16	167	260	6	86	535	103.480
9	2	2	46	91	31	35	5	44	206	11	7	15	—	2	35	14.443
48	4	25	176	16	503	228	31	170	948	2	128	98	3	34	265	39.225
213	4	74	329	26	194	1.238	51	512	2.021	3	32	147	3	50	235	49.812
11	3	6	33	4	37	56	27	59	183	1	5	18	4	12	40	2.789
36	3	286	355	35	187	366	25	2.041	2.654	6	58	142	—	478	684	113.068
317	16	393	939	172	952	1.923	139	2.826	6.012	23	230	420	10	576	1.259	219.337

TALE

CHI

178	5	43	375	118	634	1.033	66	465	2.316	13	156	205	6	47	427	72.484
176	5	43	367	115	618	1.012	58	455	2.258	12	151	197	3	42	405	71.345
6	2	1	39	80	25	26	3	23	157	8	6	11	—	—	25	11.742
37	2	12	131	13	433	183	28	111	768	1	122	92	2	21	238	31.058
133	1	30	197	22	160	803	27	321	• 1.333	3	23	94	1	21	142	28.545
2	—	—	8	3	16	21	8	10	58	1	5	8	3	5	22	1.139
9	—	50	70	16	62	114	6	375	573	5	32	50	—	117	204	32.675
187	5	93	445	134	696	1.147	72	840	2.889	18	188	255	6	164	631	105.159

LINE

103	8	64	209	19	131	524	48	320	1.042	4	16	73	4	51	148	33.785
94	5	58	184	18	110	489	29	271	917	4	16	63	3	44	130	32.135
3	—	1	7	11	6	9	2	21	49	3	1	4	—	2	10	2.701
11	2	13	45	3	70	45	3	59	180	1	6	6	1	13	27	8.167
80	3	44	132	4	34	435	24	191	688	—	9	53	2	29	93	21.267
9	3	6	25	1	21	35	19	49	125	—	—	10	1	7	18	1.650
27	3	236	285	19	125	252	19	1.666	2.081	1	26	92	—	361	480	80.393
130	11	300	494	38	256	776	67	1.986	3.123	5	42	165	4	412	628	114.178

TAV. 13 - Stranieri residenti per classe di età e sesso; condizione professionale per settore di attività economica e posizione nella professione; condizione non professionale

CONDIZIONI	CLASSI DI ETÀ (anni)											TOTALE
	Meno di 5	5-9	10-14	15-19	20-24	25-29	30-34	35-44	45-54	55-64	65 e più	
A — MASCHI												
Condizione professionale	—	—	1	9	17	23	22	42	28	13	3	158
AGRICOLTURA	—	—	—	—	1	2	2	4	4	—	1	14
Indipendenti	—	—	—	—	—	—	—	—	3	—	1	4
Dipendenti	—	—	—	—	1	2	2	4	1	—	—	10
- di cui operai e assimilati	—	—	—	—	1	2	2	2	1	—	—	8
INDUSTRIE	—	—	7	13	7	7	20	9	10	1	74	
Indipendenti	—	—	—	—	1	—	3	1	4	—	9	
Dipendenti	—	—	—	7	12	7	17	8	6	1	65	
- di cui operai e assimilati	—	—	—	7	11	4	2	10	5	1	45	
COMMERCIO	—	—	1	2	—	3	6	7	6	—	26	
Indipendenti	—	—	—	—	—	1	3	3	4	—	12	
Dipendenti	—	—	1	2	—	2	3	4	2	—	14	
- di cui operai e assimilati	—	—	1	2	—	1	1	2	—	—	9	
ALTRE ATTIVITA'	—	—	—	—	3	11	7	11	9	3	44	
Indipendenti	—	—	—	—	—	6	2	1	—	1	10	
Dipendenti	—	—	—	—	3	5	5	10	9	2	34	
- di cui operai e assimilati	—	—	—	—	2	2	2	5	1	—	17	
Condizione non professionale	15	31	19	13	16	13	6	6	5	20	32	176
In cerca di prima occupazione	—	—	—	2	3	1	1	2	—	—	—	9
Scolari e studenti	—	24	19	10	13	10	5	—	1	—	—	82
Ritirati dal lavoro	—	—	—	—	—	—	—	—	2	16	31	49
Altri	15	7	—	1	—	2	—	4	2	4	1	36
TOTALE	15	31	20	22	33	36	28	48	33	33	35	334
B — FEMMINE												
Condizione professionale	—	—	—	6	12	16	14	16	9	12	1	86
AGRICOLTURA	—	—	—	—	—	—	—	—	1	4	—	5
Indipendenti	—	—	—	—	—	—	—	—	—	4	—	4
Dipendenti	—	—	—	—	—	—	—	—	1	—	—	1
- di cui operai e assimilati	—	—	—	—	—	—	—	—	—	—	—	—
INDUSTRIE	—	—	2	2	2	4	2	2	2	2	—	16
Indipendenti	—	—	—	—	—	—	—	—	—	1	—	1
Dipendenti	—	—	2	2	2	4	2	2	1	—	—	15
- di cui operai e assimilati	—	—	1	—	1	2	1	1	1	—	—	7
COMMERCIO	—	—	2	4	6	3	5	3	2	1	26	
Indipendenti	—	—	—	—	1	—	2	2	2	—	8	
Dipendenti	—	—	2	4	5	3	3	1	—	—	18	
- di cui operai e assimilati	—	—	2	2	2	2	1	—	—	—	9	
ALTRE ATTIVITA'	—	—	2	6	8	7	9	3	4	—	39	
Indipendenti	—	—	—	1	—	2	1	3	—	—	7	
Dipendenti	—	—	1	6	6	6	6	3	4	—	32	
- di cui operai e assimilati	—	—	1	2	1	2	4	1	3	—	14	
Condizione non professionale	25	24	25	20	22	20	16	41	30	26	43	292
In cerca di prima occupazione	—	—	1	2	3	5	1	—	—	—	—	12
Scolari e studenti	—	18	24	11	4	—	—	—	1	—	—	58
Casalinghe	—	—	—	1	4	11	13	34	26	13	12	114
Ritirati dal lavoro	—	—	—	1	—	—	—	1	1	9	30	42
Altri	25	6	—	5	11	4	2	6	2	4	1	66
TOTALE	25	24	25	26	34	36	30	57	39	38	44	378
C — TOTALE												
Condizione professionale	—	—	1	15	29	39	36	58	37	25	4	244
AGRICOLTURA	—	—	—	—	1	2	2	4	5	4	1	19
Indipendenti	—	—	—	—	—	—	—	—	3	4	1	8
Dipendenti	—	—	—	—	1	2	2	4	2	—	—	11
- di cui operai e assimilati	—	—	—	—	1	2	2	2	1	—	—	8
INDUSTRIE	—	—	9	15	9	11	22	11	12	1	90	
Indipendenti	—	—	—	—	1	—	3	1	5	—	10	
Dipendenti	—	—	9	14	9	11	19	10	7	1	80	
- di cui operai e assimilati	—	—	8	11	5	4	11	6	6	1	52	
COMMERCIO	—	—	1	4	4	9	9	12	9	2	52	
Indipendenti	—	—	—	—	—	2	3	5	6	2	20	
Dipendenti	—	—	1	4	4	7	6	7	3	—	32	
- di cui operai e assimilati	—	—	1	4	2	3	3	3	2	—	18	
ALTRE ATTIVITA'	—	—	2	9	19	14	20	12	7	—	83	
Indipendenti	—	—	—	1	—	8	3	4	—	1	17	
Dipendenti	—	—	1	9	11	11	16	12	6	—	66	
- di cui operai e assimilati	—	—	—	1	4	3	4	9	4	—	31	
Condizione non professionale	40	55	44	33	38	33	22	47	35	46	75	488
In cerca di prima occupazione	—	—	1	4	6	6	2	2	—	—	—	21
Scolari e studenti	—	42	43	21	17	10	5	—	2	—	—	140
Casalinghe	—	—	—	1	4	11	13	34	26	13	12	114
Ritirati dal lavoro	—	—	—	1	—	—	—	1	3	25	61	91
Altri	40	13	—	6	11	6	2	10	4	8	2	102
TOTALE	40	55	45	48	67	72	58	105	72	71	79	712

TAV. 14 - Famiglie residenti per ampiezza e tipo della famiglia

TIPO DELLA FAMIGLIA	FAMIGLIE CON COMPONENTI									
	1	2	3	4	5	6	7 e più		TOTALE	
							Famiglie	Componenti	Famiglie	Componenti
A — FAMIGLIE IN COMPLESSO										
Tipo A	21.998	291	30	9	3	—	—	—	22.331	22.721
Tipo B	—	19.440	40	—	—	—	—	—	19.480	39.000
Tipo C	—	4.265	22.787	16.087	3.762	732	297	2.222	47.930	166.663
C 1	—	—	20.996	15.597	3.654	698	281	2.102	41.226	149.936
C 2	—	852	413	150	33	10	5	36	1.463	3.804
C 3	—	3.413	1.378	340	75	24	11	84	5.241	12.923
Tipo D	—	4.072	2.895	2.561	2.128	894	484	3.667	13.034	46.744
D 1	—	—	1.106	105	32	4	10	74	1.257	3.996
D 1.1	—	—	583	58	9	—	3	22	654	2.054
D 1.2	—	—	523	47	23	1	7	52	603	1.942
D 2	—	—	—	1.689	1.729	748	389	2.956	4.555	22.845
D 2.1	—	—	—	1.062	1.143	404	158	1.192	2.767	13.579
D 2.2	—	—	—	627	586	344	231	1.764	1.788	9.266
D 3	—	—	143	150	96	49	29	214	467	2.017
D 3.1	—	—	41	33	19	8	4	30	105	428
D 3.2	—	—	102	117	77	41	25	184	362	1.589
D 4	—	—	413	282	155	46	28	221	924	3.639
D 4.1	—	—	88	59	16	3	4	30	170	628
D 4.2	—	—	325	223	139	43	24	191	754	3.011
D 5	—	—	144	1	—	—	—	—	145	436
D 6	—	82	2	—	—	—	—	—	84	170
D 7	—	1.453	13	1	—	—	—	—	1.467	2.949
D 8	—	—	—	—	—	—	—	—	—	—
D 9	—	2.537	1.074	333	116	47	28	202	4.135	10.692
TOTALE	21.998	28.068	25.752	18.657	5.893	1.626	781	5.889	102.775	275.128
B — FAMIGLIE CON MEMBRI AGGREGATI										
Tipo A	—	291	30	9	3	—	—	—	333	723
Tipo B	—	—	40	—	—	—	—	—	40	120
Tipo C	—	—	101	108	48	18	8	63	283	1.146
C 1	—	—	—	41	33	11	4	30	89	425
C 2	—	—	72	47	8	4	2	14	133	482
C 3	—	—	29	20	7	3	2	19	61	239
Tipo D	—	—	37	25	22	22	11	80	117	533
D 1	—	—	—	2	3	—	—	—	5	23
D 1.1	—	—	—	1	1	—	—	—	2	9
D 1.2	—	—	—	1	2	—	—	—	3	14
D 2	—	—	—	—	11	15	5	36	31	181
D 2.1	—	—	—	—	7	5	2	15	14	80
D 2.2	—	—	—	—	4	10	3	21	17	101
D 3	—	—	—	3	1	3	3	21	10	56
D 3.1	—	—	—	1	1	—	1	7	3	16
D 3.2	—	—	—	2	—	3	2	14	7	40
D 4	—	—	—	7	3	2	3	23	15	78
D 4.1	—	—	—	1	1	—	—	2	2	9
D 4.2	—	—	—	6	2	2	3	23	13	69
D 5	—	—	—	1	—	—	—	—	1	4
D 6	—	—	—	2	—	—	—	—	2	6
D 7	—	—	13	1	—	—	—	—	14	43
D 8	—	—	—	—	—	—	—	—	—	—
D 9	—	—	22	11	4	2	—	—	39	142
TOTALE	—	291	208	142	73	40	19	143	773	2.522
C — FAMIGLIE SENZA MEMBRI AGGREGATI										
Tipo A	21.998	—	—	—	—	—	—	—	21.998	21.998
Tipo B	—	19.440	—	—	—	—	—	—	19.440	38.880
Tipo C	—	4.265	22.686	15.979	3.714	714	289	2.159	47.647	165.517
C 1	—	—	20.996	15.556	3.621	687	277	2.072	41.137	149.511
C 2	—	852	341	103	25	6	3	22	1.330	3.322
C 3	—	3.413	1.349	320	68	21	9	65	5.180	12.684
Tipo D	—	4.072	2.858	2.536	2.106	872	473	3.587	12.917	46.211
D 1	—	—	1.106	103	29	4	10	74	1.252	3.973
D 1.1	—	—	583	57	8	1	3	22	652	2.045
D 1.2	—	—	523	46	21	3	7	52	600	1.928
D 2	—	—	—	1.689	1.718	733	384	2.920	4.524	22.664
D 2.1	—	—	—	1.062	1.136	399	156	1.177	2.753	13.499
D 2.2	—	—	—	627	582	334	228	1.743	1.771	9.165
D 3	—	—	143	147	95	46	26	193	457	1.961
D 3.1	—	—	41	32	18	8	3	23	102	412
D 3.2	—	—	102	115	77	38	23	170	355	1.549
D 4	—	—	413	275	152	44	25	198	909	3.561
D 4.1	—	—	88	58	15	3	4	30	168	619
D 4.2	—	—	325	217	137	41	21	168	741	2.942
D 5	—	—	144	—	—	—	—	—	144	432
D 6	—	82	—	—	—	—	—	—	82	164
D 7	—	1.453	—	—	—	—	—	—	1.453	2.906
D 8	—	—	—	—	—	—	—	—	—	—
D 9	—	2.537	1.052	322	112	45	28	202	4.096	10.550
TOTALE	21.998	27.777	25.544	18.515	5.820	1.586	762	5.746	102.002	272.606

TAV. 15 - Famiglie residenti con almeno un nucleo familiare, per tipo del nucleo e ampiezza della famiglia

TIPO DEL NUCLEO	FAMIGLIE CON COMPONENTI								TOTALE	
	2	3	4	5	6	7 e più				
						Famiglie	Componenti	Famiglie	Componenti	
Coniugi	19.440	1.344	240	227	146	61	464	21.458	46.347	
Coniugi e figli	—	20.942	17.152	5.188	1.304	619	4.668	45.205	169.866	
Padre e figli	884	510	242	82	43	22	159	1.783	5.093	
Madre e figli	4.603	1.700	522	149	55	30	230	7.059	17.699	

TAV. 16 - Famiglie residenti per tipo di famiglia e di componenti

TIPO DELLA FAMIGLIA	FAMIGLIE	COMPONENTI											
		CAPO FAMIGLIA DI CENSIMENTO, PARENTI E AFFINI							MEMBRI AGGREGATI		TOTALE		
		CAPO FAMIGLIA DI CENSIMENTO		CONIUGE	FIGLI		ALTRI PARENTI E AFFINI	TOTALE		TOTALE			di cui addetti ai servizi della famiglia
		M	F		TOTALE	di cui celibi o nubili		MF	M		MF	M	
Tipo A	22.331	7.613	14.718	—	—	—	—	22.331	7.613	390	28	22.721	7.702
Tipo B	19.480	19.422	58	19.480	—	—	—	38.960	19.480	40	1	39.000	19.502
Tipo C	47.930	42.633	5.297	41.226	77.189	76.583	—	166.345	84.928	318	14	166.663	85.038
C 1	41.226	41.170	56	41.226	67.391	67.049	—	149.843	77.875	93	11	149.936	77.918
C 2	1.463	1.463	—	—	2.186	2.087	—	3.649	2.707	155	3	3.804	2.717
C 3	5.241	—	5.241	—	7.612	7.447	—	12.853	4.346	70	—	12.923	4.403
Tipo D	13.034	10.231	2.803	5.812	9.565	8.209	18.203	46.614	21.620	130	9	46.744	21.680
D 1	1.257	1.248	9	1.257	—	—	1.477	3.991	1.788	5	—	3.996	1.790
D 1.1	654	652	2	654	—	—	744	2.052	807	2	—	2.054	809
D 1.2	603	596	7	603	—	—	733	1.939	981	3	—	1.942	981
D 2	4.555	4.552	3	4.555	7.578	6.857	6.124	22.812	10.962	33	2	22.845	10.978
D 2.1	2.767	2.765	2	2.767	4.704	4.666	3.327	13.565	6.141	14	—	13.579	6.149
D 2.2	1.788	1.787	1	1.788	2.874	2.191	2.797	9.247	4.821	19	2	9.266	4.829
D 3	467	467	—	—	684	437	855	2.006	1.215	11	—	2.017	1.221
D 3.1	105	105	—	—	169	160	150	424	227	4	—	428	228
D 3.2	362	362	—	—	515	277	705	1.582	988	7	—	1.589	993
D 4	924	—	924	—	1.303	915	1.396	3.623	1.226	16	—	3.639	1.233
D 4.1	170	—	170	—	258	252	198	626	178	2	—	628	179
D 4.2	754	—	754	—	1.045	663	1.198	2.997	1.048	14	—	3.011	1.054
D 5	145	123	22	—	—	—	290	435	268	1	—	436	269
D 6	84	58	26	—	—	—	84	168	142	2	—	170	143
D 7	1.467	1.178	289	—	—	—	1.467	2.934	1.178	15	—	2.949	1.185
D 8	—	—	—	—	—	—	—	—	—	—	—	—	—
D 9	4.135	2.605	1.530	—	—	—	6.510	10.645	4.841	47	7	10.692	4.861
TOTALE	102.775	79.899	22.876	66.518	86.754	84.792	18.203	274.250	133.641	878	52	275.128	133.922

TAV. 17 - Famiglie residenti per ampiezza, stato civile, classe di età e sesso del capo famiglia di censimento**A — TOTALE**

STATO CIVILE E CLASSE DI ETÀ DEL CAPO FAMIGLIA	FAMIGLIE CON COMPONENTI											
	1		2	3	4	5	6	7 e più		TOTALE		
	TOTALE	di cui non coabitante						Famiglie	Componenti	FAMIGLIE		COMPONENTI
			Numero	di cui con figli								
Celibi e nubili	8.467	7.119	3.555	1.229	363	122	54	30	217	13.820	344	21.867
Meno di 20	60	41	22	17	2	4	—	—	—	105	4	183
20-24	358	254	115	67	23	7	—	2	14	572	24	930
25-29	463	338	205	77	24	1	—	—	—	770	40	1.205
30-34	419	328	191	92	20	9	5	—	—	736	44	1.232
35-39	382	301	262	98	32	8	—	—	—	782	40	1.368
40-44	455	364	346	125	37	6	2	2	15	973	44	1.727
45-49	598	511	354	121	42	10	10	7	51	1.142	37	1.998
50-54	898	757	441	133	47	10	10	4	29	1.543	39	2.506
55-59	1.058	916	396	134	37	17	9	6	42	1.657	16	2.581
60-64	811	691	261	80	19	16	4	5	38	1.196	12	1.791
65-69	1.065	949	332	112	25	11	6	1	7	1.552	19	2.263
70-74	838	745	311	87	30	10	5	3	21	1.284	14	1.942
75 e piu'	1.062	924	319	86	25	13	3	—	—	1.508	11	2.141
Coniugati	904	789	19.907	22.454	17.534	5.468	1.469	690	5.211	68.426	46.541	219.581
Meno di 20	1	1	4	5	1	—	—	1	7	12	8	35
20-24	17	15	361	371	40	4	—	—	—	793	410	2.032
25-29	60	47	1.470	1.768	448	45	5	2	15	3.798	2.239	10.366
30-34	74	59	1.270	2.947	1.628	239	40	11	80	6.209	4.831	19.482
35-39	57	46	712	2.493	2.612	632	116	49	374	6.671	5.856	23.638
40-44	70	61	616	2.392	3.389	1.006	232	97	729	7.802	7.065	29.185
45-49	72	59	708	2.128	3.001	1.129	313	133	1.009	7.484	6.602	28.408
50-54	91	80	1.196	2.543	2.677	1.051	293	134	1.010	7.985	6.624	28.843
55-59	128	115	2.172	2.726	1.826	660	172	100	758	7.784	5.309	25.044
60-64	93	87	2.317	1.785	844	293	88	43	327	5.463	2.898	15.778
65-69	113	105	3.467	1.646	565	198	83	40	300	6.112	2.364	16.033
70-74	68	59	3.043	962	295	102	53	33	244	4.556	1.305	11.292
75 e piu'	60	55	2.571	688	208	109	74	47	358	3.757	1.030	9.445
Separati legalmente	793	594	409	230	64	26	9	6	44	1.537	611	2.785
Meno di 20	—	—	—	—	—	—	—	—	—	—	—	—
20-24	10	6	17	2	—	—	—	—	—	29	16	50
25-29	67	41	53	17	3	—	—	—	—	140	64	236
30-34	101	67	84	38	13	2	—	1	7	239	109	452
35-39	111	76	58	51	8	8	2	2	15	240	115	479
40-44	85	57	57	51	11	6	4	1	7	215	118	457
45-49	71	57	41	31	15	4	2	2	15	166	80	353
50-54	90	71	41	23	9	3	1	—	—	167	53	298
55-59	83	63	23	11	4	3	—	—	—	124	35	193
60-64	63	53	13	3	—	—	—	—	—	79	9	98
65-69	62	55	13	2	1	—	—	—	—	78	9	98
70-74	32	32	4	1	—	—	—	—	—	37	1	43
75 e piu'	18	16	5	—	—	—	—	—	—	23	2	28
Vedovi	11.544	9.854	4.059	1.782	667	272	94	55	417	18.473	6.206	30.017
Meno di 20	—	—	—	1	—	—	—	—	—	1	1	3
20-24	4	4	3	—	—	—	—	—	—	7	3	10
25-29	9	7	6	5	—	—	—	—	—	20	10	36
30-34	13	10	26	27	8	1	—	—	—	75	60	183
35-39	12	7	44	53	21	4	—	1	8	135	115	371
40-44	28	25	125	123	56	12	1	—	—	345	308	937
45-49	92	73	191	201	73	16	7	6	44	586	467	1.535
50-54	339	283	373	256	88	28	9	5	35	1.098	709	2.434
55-59	881	767	580	269	78	25	8	4	29	1.845	883	3.362
60-64	1.082	940	446	161	55	23	5	—	—	1.772	617	2.822
65-69	2.272	1.947	631	178	76	24	11	3	22	3.195	790	4.580
70-74	2.598	2.244	589	156	66	48	16	6	42	3.479	750	4.886
75 e piu'	4.214	3.547	1.045	352	146	91	37	30	237	5.915	1.493	8.858
Divorziati	290	223	138	57	29	5	—	—	—	519	174	878
Meno di 20	—	—	—	—	—	—	—	—	—	—	—	—
20-24	5	3	—	—	—	—	—	—	—	5	—	5
25-29	15	6	11	6	4	1	—	—	—	37	19	76
30-34	16	6	19	10	7	3	—	—	—	55	30	127
35-39	34	23	19	14	7	1	—	—	—	75	36	147
40-44	54	45	14	10	5	—	—	—	—	83	23	132
45-49	43	32	26	7	4	—	—	—	—	80	27	132
50-54	49	45	23	6	—	—	—	—	—	78	18	113
55-59	28	23	11	2	2	—	—	—	—	43	12	64
60-64	22	19	9	2	—	—	—	—	—	33	4	46
65-69	12	9	4	—	—	—	—	—	—	16	4	20
70-74	12	12	2	—	—	—	—	—	—	14	1	16
75 e piu'	—	—	—	—	—	—	—	—	—	—	—	—
TOTALE	21.998	18.579	28.068	25.752	18.657	5.893	1.626	781	5.889	102.775	53.876	275.128
Meno di 20	61	42	26	23	3	4	—	1	7	118	13	221
20-24	389	279	496	440	63	11	—	2	14	1.401	453	3.022
25-29	604	436	1.734	1.867	475	46	5	2	15	4.733	2.353	11.848
30-34	622	470	1.582	3.110	1.673	252	45	12	87	7.296	5.063	21.425
35-39	578	436	1.095	2.705	2.680	655	118	52	397	7.883	6.156	25.983
40-44	672	530	1.163	2.705	3.500	1.031	239	100	751	9.410	7.571	32.453
45-49	887	745	1.308	2.491	3.136	1.159	332	148	1.119	9.461	7.209	32.426
50-54	1.461	1.223	2.077	2.962	2.825	1.092	313	143	1.074	10.873	7.452	34.213
55-59	2.199	1.906	3.194	3.146	1.945	705	189	110	829	11.488	6.261	31.293
60-64	2.077	1.794	3.048	2.031	920	332	97	48	365	8.553	3.548	20.553
65-69	3.534	3.075	4.452	1.940	667	233	100	44	329	10.970	3.186	23.020
70-74	3.548	3.089	3.951	1.206	391	160	74	42	307	9.372	2.074	18.183
75 e piu'	5.366	4.554	3.942	1.126	379	213	114	77	595	11.217	2.537	20.488

segue TAV. 17 — Famiglie residenti per ampiezza, stato civile, classe di età e sesso del capo famiglia di censimento

B — MASCHI

STATO CIVILE E CLASSE DI ETÀ DEL CAPO FAMIGLIA	FAMIGLIE CON COMPONENTI											
	1		2	3	4	5	6	7 e più		TOTALE		
	TOTALE	di cui non coabitante						Famiglie	Componenti	FAMIGLIE		COMPONENTI
			Numero	di cui con figli								
Celibi	4.404	3.625	2.448	986	310	114	49	29	210	8.340	135	14.572
Meno di 20	34	24	17	16	1	4	—	—	—	72	4	140
20-24	216	148	88	55	22	6	—	—	—	389	15	689
25-29	304	218	162	67	22	1	—	2	14	556	15	922
30-34	289	221	150	81	16	9	4	—	—	549	17	965
35-39	262	211	208	90	30	7	—	—	—	597	20	1.103
40-44	328	256	288	111	32	5	1	2	15	767	21	1.411
45-49	437	371	286	98	38	10	9	7	51	885	18	1.610
50-54	573	481	322	112	43	9	9	4	29	1.072	10	1.853
55-59	600	517	279	115	34	17	9	6	42	1.060	7	1.820
60-64	399	336	171	57	16	15	3	5	38	666	1	1.107
65-69	433	382	188	85	18	10	6	1	7	741	6	1.229
70-74	278	254	171	56	23	9	5	2	14	544	—	969
75 e piu'	251	206	118	43	15	12	3	—	—	442	1	754
Coniugati	497	423	19.565	22.239	17.442	5.431	1.458	682	5.144	67.314	46.022	217.159
Meno di 20	—	—	3	5	1	—	—	1	7	10	7	32
20-24	6	5	350	368	40	4	—	—	—	768	399	1.990
25-29	34	26	1.443	1.749	445	45	5	2	15	3.723	2.201	10.217
30-34	55	42	1.248	2.925	1.620	234	39	11	80	6.132	4.775	19.290
35-39	38	28	685	2.471	2.593	629	116	47	358	6.579	5.788	23.392
40-44	39	32	594	2.356	3.374	997	229	96	722	7.685	6.989	28.872
45-49	32	23	688	2.097	2.982	1.128	309	132	1.000	7.368	6.540	28.121
50-54	44	36	1.148	2.522	2.668	1.045	292	131	985	7.850	6.559	28.540
55-59	68	63	2.123	2.691	1.816	652	171	100	758	7.621	5.236	24.695
60-64	48	46	2.286	1.781	842	291	87	43	327	5.378	2.875	15.635
65-69	67	63	3.430	1.634	560	198	83	40	300	6.012	2.335	15.857
70-74	39	33	3.020	956	294	101	53	32	234	4.495	1.295	11.180
75 e piu'	27	26	2.547	684	207	107	74	47	358	3.693	1.023	9.338
Separati legalmente	520	378	129	61	22	12	4	3	21	751	138	1.154
Meno di 20	—	—	—	—	—	—	—	—	—	—	—	—
20-24	2	2	1	—	—	—	—	—	—	3	1	4
25-29	35	20	9	4	1	—	—	—	—	49	8	69
30-34	69	46	27	11	6	—	—	1	7	114	24	187
35-39	88	58	14	10	1	3	1	1	7	118	21	178
40-44	65	43	15	14	2	2	2	—	—	100	27	167
45-49	46	37	15	6	4	3	—	1	7	75	19	132
50-54	62	46	20	8	5	2	1	—	—	98	17	162
55-59	49	35	11	4	2	2	—	—	—	68	15	101
60-64	35	27	5	1	—	—	—	—	—	41	2	48
65-69	40	37	6	2	1	—	—	—	—	49	3	62
70-74	19	19	3	1	—	—	—	—	—	23	—	28
75 e piu'	10	8	3	—	—	—	—	—	—	13	1	16
Vedovi	1.804	1.507	786	355	174	86	43	24	178	3.272	1.310	6.003
Meno di 20	—	—	—	1	—	—	—	—	—	1	1	3
20-24	2	2	—	—	—	—	—	—	—	2	—	2
25-29	5	4	—	—	—	—	—	—	—	5	—	5
30-34	3	3	4	1	1	—	—	—	—	9	5	18
35-39	6	5	4	4	6	1	—	—	—	21	14	55
40-44	4	4	10	16	5	1	—	—	—	36	31	97
45-49	12	10	17	22	10	3	1	1	8	66	49	181
50-54	29	24	40	41	17	5	2	2	14	136	99	351
55-59	81	66	73	50	19	7	2	3	22	235	146	522
60-64	115	102	71	38	15	4	—	—	—	243	112	451
65-69	308	250	136	38	20	12	6	2	14	522	190	884
70-74	417	349	125	41	19	12	9	4	28	627	174	1.008
75 e piu'	822	688	306	103	62	41	23	12	92	1.369	489	2.426
Divorziati	142	106	48	19	11	2	—	—	—	222	47	349
Meno di 20	—	—	—	—	—	—	—	—	—	—	—	—
20-24	2	1	—	—	—	—	—	—	—	2	—	2
25-29	4	1	2	—	2	—	—	—	—	8	4	16
30-34	9	4	6	4	2	2	—	—	—	23	8	51
35-39	18	11	5	2	2	—	—	—	—	27	6	42
40-44	30	24	6	5	2	—	—	—	—	43	8	65
45-49	20	16	11	3	2	—	—	—	—	36	10	59
50-54	24	21	4	2	—	—	—	—	—	30	3	38
55-59	14	10	4	1	1	—	—	—	—	20	3	29
60-64	8	7	7	2	—	—	—	—	—	17	3	28
65-69	7	5	2	—	—	—	—	—	—	9	2	11
70-74	6	6	1	—	—	—	—	—	—	7	—	8
75 e piu'	—	—	—	—	—	—	—	—	—	—	—	—
TOTALE	7.367	6.039	22.976	23.660	17.959	5.645	1.554	738	5.553	79.899	47.652	239.237
Meno di 20	34	24	20	22	2	4	—	1	7	83	12	175
20-24	226	157	439	423	62	10	—	2	14	1.162	415	2.685
25-29	380	269	1.614	1.820	468	46	5	2	15	4.335	2.224	11.215
30-34	420	313	1.431	3.018	1.645	243	43	12	87	6.812	4.825	20.476
35-39	403	306	917	2.579	2.632	642	117	48	365	7.338	5.851	24.779
40-44	454	346	912	2.499	3.415	1.005	232	98	737	8.615	7.074	30.589
45-49	557	465	1.012	2.228	3.036	1.144	319	141	1.066	8.437	6.634	30.109
50-54	728	603	1.541	2.686	2.735	1.061	304	137	1.028	9.192	6.695	30.965
55-59	822	702	2.490	2.862	1.871	678	182	109	822	9.014	5.407	27.176
60-64	611	521	2.537	1.878	874	310	90	48	365	6.348	2.993	17.270
65-69	856	739	3.767	1.761	599	220	95	43	321	7.341	2.537	18.060
70-74	760	660	3.321	1.054	336	122	67	38	276	5.698	1.471	13.196
75 e piu'	1.116	934	2.975	830	284	160	100	59	450	5.524	1.514	12.542

segue TAV. 17 — Famiglie residenti per ampiezza, stato civile, classe di età e sesso del capo famiglia di censimento

C — FEMMINE

STATO CIVILE E CLASSE DI ETÀ DEL CAPO FAMIGLIA	FAMIGLIE CON COMPONENTI											
	1		2	3	4	5	6	7 e più		TOTALE		
	TOTALE	di cui non coabitante						Famiglie	Componenti	FAMIGLIE		COMPONENTI
										Numero	di cui con figli	
Nubili	4.063	3.494	1.107	243	53	8	5	1	7	5.480	209	7.295
Meno di 20	26	17	5	1	1	—	—	—	—	33	—	43
20-24	142	106	27	12	1	1	—	—	—	183	9	241
25-29	159	120	43	10	2	—	—	—	—	214	25	283
30-34	130	107	41	11	4	—	1	—	—	187	27	267
35-39	120	90	54	8	2	1	—	—	—	185	20	265
40-44	127	108	58	14	5	1	1	—	—	206	23	316
45-49	161	140	68	23	4	1	1	—	—	257	19	388
50-54	325	276	119	21	4	1	1	—	—	471	29	653
55-59	458	399	117	19	3	—	—	—	—	597	9	761
60-64	412	355	90	23	3	1	1	—	—	530	11	684
65-69	632	567	144	27	7	1	—	—	—	811	13	1.034
70-74	560	491	140	31	7	1	—	1	7	740	14	973
75 e piu'	811	718	201	43	10	1	—	—	—	1.066	10	1.387
Coniugate	407	366	342	215	92	37	11	8	67	1.112	519	2.422
Meno di 20	1	1	1	—	—	—	—	—	—	2	1	3
20-24	11	10	11	3	—	—	—	—	—	25	11	42
25-29	26	21	27	19	3	—	—	—	—	75	38	149
30-34	19	17	22	22	8	5	1	—	—	77	56	192
35-39	19	18	27	22	19	3	—	2	16	92	68	246
40-44	31	29	22	36	15	9	3	1	7	117	76	313
45-49	40	36	20	31	19	1	4	1	9	116	62	287
50-54	47	44	48	21	9	6	1	3	25	135	65	303
55-59	60	52	49	35	10	8	1	—	—	163	73	349
60-64	45	41	31	4	2	2	1	—	—	85	23	143
65-69	46	42	37	12	5	—	—	—	—	100	29	176
70-74	29	26	23	6	1	1	—	1	10	61	10	112
75 e piu'	33	29	24	4	1	2	—	—	—	64	7	107
Separate legalmente	273	216	280	169	42	14	5	3	23	786	473	1.631
Meno di 20	—	—	—	—	—	—	—	—	—	—	—	—
20-24	8	4	16	2	—	—	—	—	—	26	15	46
25-29	32	21	44	13	2	—	—	—	—	91	56	167
30-34	32	21	57	27	7	2	—	—	—	125	85	265
35-39	23	18	44	41	7	5	1	1	8	122	94	301
40-44	20	14	42	37	9	4	2	1	7	115	91	290
45-49	25	20	26	25	11	1	2	1	8	91	61	221
50-54	28	25	21	15	4	1	—	—	—	69	36	136
55-59	34	28	12	7	2	1	—	—	—	56	20	92
60-64	28	26	8	—	—	—	—	—	—	38	7	50
65-69	22	18	7	—	—	—	—	—	—	29	6	36
70-74	13	13	1	—	—	—	—	—	—	14	1	15
75 e piu'	8	8	2	—	—	—	—	—	—	10	1	12
Vedove	9.740	8.347	3.273	1.427	493	186	51	31	239	15.201	4.896	24.014
Meno di 20	—	—	—	—	—	—	—	—	—	—	—	—
20-24	2	2	3	—	—	—	—	—	—	5	3	8
25-29	4	3	6	5	—	—	—	—	—	15	10	31
30-34	10	7	22	26	7	1	—	—	—	66	55	165
35-39	6	2	40	49	15	3	—	1	8	114	101	316
40-44	24	21	115	107	51	11	1	—	—	309	277	840
45-49	80	63	174	179	63	13	6	5	36	520	418	1.354
50-54	310	259	333	215	71	23	7	3	21	962	610	2.083
55-59	800	701	507	219	59	18	6	1	7	1.610	737	2.840
60-64	967	838	375	123	40	19	5	—	—	1.529	505	2.371
65-69	1.964	1.697	495	140	56	12	5	1	8	2.673	600	3.696
70-74	2.181	1.895	464	115	47	36	7	2	14	2.852	576	3.878
75 e piu'	3.392	2.859	739	249	84	50	14	18	145	4.546	1.004	6.432
Divorziate	148	117	90	38	18	3	—	—	—	297	127	529
Meno di 20	—	—	—	—	—	—	—	—	—	—	—	—
20-24	3	2	—	—	—	—	—	—	—	—	—	—
25-29	11	5	9	6	2	1	—	—	—	3	—	3
30-34	7	2	13	6	5	1	—	—	—	29	15	60
35-39	16	12	14	12	5	1	—	—	—	32	22	76
40-44	24	21	8	5	3	—	—	—	—	48	30	105
45-49	23	16	15	4	2	—	—	—	—	40	15	67
50-54	25	24	19	4	—	—	—	—	—	44	17	73
55-59	14	13	7	1	—	—	—	—	—	48	15	75
60-64	14	12	2	—	—	—	—	—	—	23	9	35
65-69	5	4	2	—	—	—	—	—	—	16	1	18
70-74	6	6	1	—	—	—	—	—	—	7	2	9
75 e piu'	—	—	—	—	—	—	—	—	—	7	1	8
TOTALE	14.631	12.540	5.092	2.092	698	248	72	43	336	22.876	6.224	35.891
Meno di 20	27	18	6	1	1	—	—	—	—	35	1	46
20-24	163	122	57	17	1	1	—	—	—	239	38	337
25-29	224	167	120	47	7	—	—	—	—	398	129	633
30-34	202	157	151	92	28	9	2	—	—	484	238	949
35-39	175	130	178	126	48	13	1	4	32	545	305	1.204
40-44	218	184	251	206	85	26	7	2	14	795	497	1.864
45-49	330	280	296	263	100	15	13	7	53	1.024	575	2.317
50-54	733	620	536	276	90	31	9	6	46	1.681	757	3.248
55-59	1.377	1.204	704	284	74	27	7	1	7	2.474	854	4.117
60-64	1.466	1.273	511	153	46	22	7	—	—	2.205	555	3.283
65-69	2.678	2.336	685	179	68	13	5	1	8	3.629	649	4.960
70-74	2.788	2.429	630	152	55	38	7	4	31	3.674	603	4.987
75 e piu'	4.250	3.620	967	296	95	53	14	18	145	5.693	1.023	7.946

TAV. 18 - Famiglie residenti per condizione professionale o

CONDIZIONE DEL CAPO FAMIGLIA	FAMIGLIE CON COMPONENTI TUTTI IN CONDIZIONE PROFESSIONALE							
	TUTTI IN AGRICOLTURA		TUTTI NELLE INDUSTRIE		TUTTI IN ALTRE ATTIVITÀ		TUTTI IN SETTORI DIVERSI	
	Famiglie	Componenti	Famiglie	Componenti	Famiglie	Componenti	Famiglie	Componenti
Occupato	1.250	1.766	2.788	3.979	5.163	7.634	2.838	6.819
-Agricoltura	1.250	1.766	—	—	—	—	509	1.415
-Industrie	—	—	2.788	3.979	—	—	1.441	3.285
-Altre attività'	—	—	—	—	5.163	7.634	888	2.119
Disoccupato	21	22	144	165	122	149	36	83
In condizione non professionale	—	—	—	—	—	—	—	—
In cerca di prima occupazione	—	—	—	—	—	—	—	—
Studenti	—	—	—	—	—	—	—	—
Casalinghe	—	—	—	—	—	—	—	—
Ritirati dal lavoro	—	—	—	—	—	—	—	—
Altri	—	—	—	—	—	—	—	—
TOTALE	1.271	1.788	2.932	4.144	5.285	7.783	2.874	6.902

TAV. 19 - Famiglie residenti per ampiezza e numero di componenti (occupati, in età inferiore a 6 anni, in età di 60 anni e più, in età di 75 anni e più)

COMPONENTI OCCUPATI — COMPONENTI IN ETÀ INFERIORE A 6 ANNI — COMPONENTI IN ETÀ DI 60 ANNI E PIÙ — COMPONENTI IN ETÀ DI 75 ANNI E PIÙ	FAMIGLIE CON COMPONENTI									
	1	2	3	4	5	6	7 e più		TOTALE	
							Famiglie	Componenti	Famiglie	Componenti
NUMERO COMPONENTI OCCUPATI										
Nessuno	16.387	13.165	2.199	489	110	24	8	61	32.382	52.025
1	5.611	10.063	12.708	9.024	2.414	523	169	1.243	40.512	116.408
2	—	4.840	9.921	7.090	2.149	533	226	1.679	24.759	83.425
3	—	—	924	1.791	927	329	190	1.412	4.161	17.957
4	—	—	—	263	267	165	111	863	806	4.240
5 e più	—	—	—	—	26	52	77	631	155	1.073
TOTALE	21.998	28.068	25.752	18.657	5.893	1.626	781	5.889	102.775	275.128
NUMERO COMPONENTI IN ETÀ INFERIORE A 6 ANNI										
Nessuno	21.998	27.881	20.207	14.413	4.644	1.200	491	3.670	90.834	230.123
1	—	187	5.526	3.061	988	328	205	1.556	10.295	37.660
2	—	—	19	1.182	223	85	67	516	1.576	6.926
3 e più	—	—	—	1	38	13	18	147	70	419
TOTALE	21.998	28.068	25.752	18.657	5.893	1.626	781	5.889	102.775	275.128
NUMERO COMPONENTI IN ETÀ DI 60 ANNI E PIÙ										
Nessuno	7.473	10.853	18.163	14.910	3.716	778	361	2.719	56.254	169.275
1	14.525	7.197	3.923	2.531	1.563	496	222	1.678	30.457	63.281
2	—	10.018	3.151	977	506	304	159	1.188	15.115	38.939
3 e più	—	—	515	239	108	48	39	304	949	3.633
TOTALE	21.998	28.068	25.752	18.657	5.893	1.626	781	5.889	102.775	275.128
NUMERO COMPONENTI IN ETÀ DI 75 ANNI E PIÙ										
Nessuno	16.632	22.929	23.646	17.360	4.902	1.194	554	4.177	87.217	238.719
1	5.366	3.893	1.655	1.140	875	348	181	1.363	13.458	30.503
2	—	1.246	425	146	113	84	43	327	2.057	5.747
3 e più	—	—	26	11	3	—	3	22	43	159
TOTALE	21.998	28.068	25.752	18.657	5.893	1.626	781	5.889	102.775	275.128

non professionale dei componenti e condizione del capo famiglia di censimento

FAMIGLIE CON COMPONENTI IN CONDIZIONE PROFESSIONALE E NON PROFESSIONALE								FAMIGLIE CON COMPONENTI TUTTI IN CONDIZIONE NON PROFESSIONALE	
TUTTI IN AGRICOLTURA		TUTTI NELLE INDUSTRIE		TUTTI IN ALTRE ATTIVITÀ		TUTTI IN SETTORI DIVERSI		Famiglie	Componenti
Famiglie	Componenti	Famiglie	Componenti	Famiglie	Componenti	Famiglie	Componenti		
4.914	17.063	15.266	51.917	17.168	58.730	9.665	37.929	—	—
4.914	17.063	—	—	—	—	2.396	10.145	—	—
—	—	15.266	51.917	—	—	4.574	17.268	—	—
—	—	—	—	17.168	58.730	2.695	10.516	—	—
27	83	163	505	136	439	115	465	—	—
1.215	4.276	4.054	12.588	4.683	14.003	1.502	6.562	31.505	49.951
3	10	22	78	48	141	5	21	213	402
—	—	2	5	21	59	1	3	107	150
68	208	713	1.863	885	2.214	227	858	4.726	6.077
1.103	3.905	3.173	10.165	3.557	11.073	1.213	5.429	25.198	41.416
41	153	144	477	172	516	56	251	1.261	1.906
6.156	21.422	19.483	65.010	21.987	73.172	11.282	44.956	31.505	49.951

TAV. 20 - Famiglie residenti per ampiezza e specie di alloggio in cui dimorano

SPECIE DI ALLOGGIO	FAMIGLIE CON COMPONENTI									
	1	2	3	4	5	6	7 e più		TOTALE	
							Famiglie	Componenti	Famiglie	Componenti
FAMIGLIE CHE OCCUPANO UN'ABITAZIONE	19.367	27.228	25.278	18.464	5.857	1.616	778	5.866	98.588	268.360
In proprietà	9.966	15.670	14.264	10.605	3.520	1.018	427	3.199	55.470	153.425
In affitto	8.049	10.155	9.712	6.916	2.013	498	291	2.211	37.634	100.423
Ad altro titolo	1.352	1.403	1.302	943	324	100	60	456	5.484	14.512
FAMIGLIE CHE OCCUPANO UN ALTRO TIPO DI ALLOGGIO	71	16	11	6	—	—	—	—	104	160
FAMIGLIE IN COABITAZIONE	2.547	820	460	186	35	10	1	7	4.059	6.553
FAMIGLIE SENZA ABITAZIONE	13	4	3	1	1	—	2	16	24	55
TOTALE	21.998	28.068	25.752	18.657	5.893	1.626	781	5.889	102.775	275.128

TAV. 21 - Famiglie residenti per tipo della

TIPO DELLA FAMIGLIA	NUMERO DEI					
	1			2		
	FAMIGLIE	FIGLI CONVIVENTI		FAMIGLIE	FIGLI CONVIVENTI	
		TOTALE	di cui in età inferiore a 18 anni		TOTALE	di cui in età inferiore a 18 anni
Tipo C 1	21.038	21.038	12.717	15.589	31.178	22.178
Tipo C 2	942	942	234	372	744	270
- di cui con padre separato legalmente	76	76	60	30	60	42
Tipo C 3	3.443	3.443	684	1.370	2.740	920
- di cui con madre separata legalmente	250	250	191	135	270	205
Tipo D 2.1	1.299	1.299	873	1.116	2.232	1.649
Tipo D 2.2	1.057	1.057	249	488	976	369
Tipo D 3.1	57	57	21	36	72	47
- di cui con padre separato legalmente	3	3	2	4	8	6
Tipo D 3.2	241	241	24	96	192	41
- di cui con padre separato legalmente	4	4	3	1	2	1
Tipo D 4.1	105	105	42	47	94	53
- di cui con madre separata legalmente	12	12	6	2	4	4
Tipo D 4.2	543	543	78	154	308	91
- di cui con madre separata legalmente	22	22	16	4	8	5
TOTALE	28.725	28.725	14.922	19.268	38.536	25.618

TAV. 22 - Convivenze e componenti permanenti,

SPECIE DELLA CONVIVENZA	NUMERO CONVIVENZE	COMPONENTI					
		IN CONDIZIONE PROFESSIONALE					
		DIRIGENTI E IMPIEGATI		LAVORATORI DIPENDENTI		ALTRI	
		In complesso	di cui nella pubblica amministrazione, servizi pubblici e privati	In complesso	di cui nella pubblica amministrazione, servizi pubblici e privati	In complesso	di cui nella pubblica amministrazione, servizi pubblici e privati
Convivenze ecclesiastiche	68	159	156	72	63	2	
Istituti di istruzione	24	72	72	24	20	1	
Istituti assistenziali	34	35	31	48	31	—	
Istituti e case di cura	16	11	11	20	18	—	
Istituti di prevenzione e pena	2	—	—	19	19	—	
Alberghi, pensioni, locande	35	1	—	1	—	11	
Navi mercantili	—	—	—	—	—	—	
Altre convivenze	50	119	119	229	219	1	
TOTALE	229	397	389	413	370	15	

TAV. 23 - Convivenze secondo il numero di componenti

SPECIE DELLA CONVIVENZA	NUMERO CONVIVENZE	COMPONENTI			da 1 a 15			da 16 a 25	
		M	F	MF	CONVIVENZE	COMPONENTI		CONVIVENZE	COM
						MF	M		
Convivenze ecclesiastiche	68	187	512	699	59	301	89	3	5
Istituti di istruzione	24	149	189	338	14	53	10	5	10
Istituti assistenziali	34	837	1.381	2.218	12	89	29	4	8
Istituti e case di cura	16	888	910	1.798	1	4	—	2	3
Istituti di prevenzione e pena	2	151	9	160	—	—	—	1	1
Alberghi, pensioni, locande	35	280	72	352	28	136	110	3	6
Navi mercantili	—	—	—	—	—	—	—	—	—
Altre convivenze	50	2.194	8	2.202	37	130	122	1	1
TOTALE	229	4.686	3.081	7.767	151	713	360	19	37

famiglia e numero di figli conviventi

FIGLI CONVIVENTI

3			4			5 e più			TOTALE		
FAMIGLIE	FIGLI CONVIVENTI		FAMIGLIE	FIGLI CONVIVENTI		FAMIGLIE	FIGLI CONVIVENTI		FAMIGLIE	FIGLI CONVIVENTI	
	TOTALE	di cui in età inferiore a 18 anni		TOTALE	di cui in età inferiore a 18 anni		TOTALE	di cui in età inferiore a 18 anni		TOTALE	di cui in età inferiore a 18 anni
3.633	10.899	7.360	688	2.752	1.746	278	1.524	996	41.226	67.391	44.997
111	333	141	27	108	57	11	59	40	1.463	2.186	742
12	36	15	2	8	5	2	10	10	122	190	132
326	978	378	71	284	112	31	167	76	5.241	7.612	2.170
27	81	57	10	40	30	7	39	29	429	680	512
271	813	611	60	240	158	21	120	95	2.767	4.704	3.386
172	516	269	50	200	106	21	125	68	1.788	2.874	1.061
8	24	16	4	16	10	—	—	—	105	169	94
—	—	—	—	—	—	—	—	—	7	11	8
19	57	22	5	20	6	1	5	5	362	515	98
2	6	6	1	4	2	1	5	5	9	21	17
15	45	26	1	4	2	2	10	2	170	258	125
2	6	4	—	—	—	—	—	—	16	22	14
41	123	45	12	48	14	4	23	12	754	1.045	240
2	6	5	—	—	—	—	—	—	28	36	26
4.596	13.788	8.868	918	3.672	2.211	369	2.033	1.294	53.876	86.754	52.913

attivi e non attivi, per specie della convivenza

ATTIVI				COMPONENTI NON ATTIVI			TOTALE COMPONENTI		
IN CERCA DI PRIMA OCCUPAZIONE	TOTALE			MASCHI	FEMMINE	MASCHI E FEMMINE	MASCHI	FEMMINE	MASCHI E FEMMINE
	MASCHI	FEMMINE	MASCHI E FEMMINE						
1	52	182	234	62	312	374	114	494	608
1	37	61	98	15	62	77	52	123	175
1	12	72	84	613	1.061	1.674	625	1.133	1.758
—	1	30	31	177	148	325	178	178	356
—	19	—	19	6	—	6	25	—	25
3	8	8	16	1	1	2	9	9	18
—	—	—	—	—	—	—	—	—	—
3	346	6	352	1	3	4	347	9	356
9	475	359	834	875	1.587	2.462	1.350	1.946	3.296

presenti per sesso e specie della convivenza

NENTI	da 26 a 50			da 51 a 75			da 76 a 100			oltre 100		
	CONVIVENZE	COMPONENTI		CONVIVENZE	COMPONENTI		CONVIVENZE	COMPONENTI		CONVIVENZE	COMPONENTI	
		MF	M		MF	M		MF	M		MF	M
19	3	109	15	2	125	64	—	—	—	1	106	—
33	5	184	106	—	—	—	—	—	—	—	—	—
12	8	284	122	1	64	24	2	172	76	7	1.524	574
8	4	162	74	3	190	77	2	172	76	4	1.237	653
18	—	—	—	—	—	—	—	—	—	1	142	133
52	3	100	83	1	55	35	—	—	—	—	—	—
—	—	—	—	—	—	—	—	—	—	—	—	—
19	4	136	136	1	52	52	—	—	—	5	1.865	1.865
161	27	975	536	8	486	252	4	344	152	18	4.874	3.225

TAV. 24 - Abitazioni occupate per numero di occupanti,

NUMERO DI STANZE — TITOLO DI GODIMENTO	ABITAZIONI OCCUPATE					
	1	2	3	4	5	6
Abitazioni occupate	18.531	26.526	25.096	18.797	6.590	2.053
1	503	61	19	18	3	1
2	4.090	1.990	736	258	58	18
3	4.881	5.834	3.583	1.854	383	103
4	5.694	11.532	11.828	7.944	2.229	500
5	1.916	4.455	5.592	5.228	1.978	569
6	776	1.605	1.959	2.079	994	409
7	281	488	677	705	436	184
8	191	331	362	371	267	132
9 e piu'	199	230	340	340	242	137
- di cui in proprieta'	9.520	15.163	14.085	10.819	4.009	1.315
1	136	30	11	11	1	1
2	1.319	739	213	74	20	8
3	2.107	2.474	1.243	633	128	40
4	3.480	6.762	6.394	4.026	1.120	254
5	1.330	3.086	3.681	3.459	1.276	373
6	623	1.218	1.458	1.525	734	291
7	220	392	526	518	331	136
8	156	274	281	295	189	98
9 e piu'	149	188	278	278	210	114
- di cui in affitto	7.718	9.985	9.716	7.024	2.217	616
1	298	25	7	5	1	—
2	2.463	1.127	489	164	34	9
3	2.509	3.070	2.160	1.138	235	58
4	1.842	4.210	4.853	3.513	974	209
5	446	1.120	1.591	1.502	589	166
6	90	300	397	437	200	90
7	35	66	113	150	89	39
8	18	44	67	59	65	27
9 e piu'	17	23	39	56	30	18
Abit.occup.senza stanze esclusivam.ad altro uso	18.531	26.526	25.096	18.797	6.590	2.053
1	505	62	19	18	3	1
2	4.102	2.005	741	263	60	18
3	4.909	5.882	3.617	1.873	388	104
4	5.696	11.578	11.899	8.025	2.254	507
5	1.927	4.473	5.626	5.259	2.007	574
6	765	1.582	1.946	2.069	997	418
7	284	467	635	674	417	175
8	171	297	325	334	251	132
9 e piu'	172	180	288	282	213	124
- di cui in proprieta'	9.520	15.163	14.085	10.819	4.009	1.315
1	136	31	11	11	1	1
2	1.325	744	215	75	20	8
3	2.126	2.504	1.259	641	130	40
4	3.482	6.809	6.450	4.087	1.135	260
5	1.344	3.101	3.717	3.488	1.305	377
6	612	1.202	1.448	1.523	741	301
7	220	378	495	495	316	128
8	141	246	250	270	178	95
9 e piu'	134	148	240	229	183	105
- di cui in affitto	7.718	9.985	9.716	7.024	2.217	616
1	299	25	7	5	1	—
2	2.468	1.134	492	167	36	9
3	2.517	3.086	2.177	1.147	237	59
4	1.841	4.208	4.858	3.529	982	210
5	440	1.118	1.598	1.507	591	166
6	90	293	390	429	196	89
7	36	62	101	142	85	38
8	14	43	60	51	61	29
9 e piu'	13	16	33	47	28	16
Abit.occ.senza stanze esclus.altro uso e cucine	18.531	26.526	25.096	18.797	6.590	2.053
1	2.139	751	253	101	28	7
2	5.963	5.181	2.627	1.127	226	65
3	5.866	10.942	10.738	7.101	1.853	389
4	2.902	6.499	7.360	6.175	2.189	626
5	900	1.996	2.629	2.763	1.275	475
6	405	643	836	881	525	226
7	157	289	317	345	268	125
8	94	123	196	186	129	85
9 e piu'	105	102	140	118	97	55
- di cui in proprieta'	9.520	15.163	14.085	10.819	4.009	1.315
1	693	316	117	37	11	5
2	2.239	2.051	817	355	87	26
3	3.297	5.966	5.329	3.342	845	187
4	1.980	4.386	4.725	3.860	1.339	384
5	704	1.503	1.918	2.060	953	336
6	322	514	653	643	393	173
7	127	238	249	274	191	84
8	76	103	158	150	103	72
9 e piu'	82	86	119	98	87	48
- di cui in affitto	7.718	9.985	9.716	7.024	2.217	616
1	1.228	372	126	54	16	2
2	3.381	2.861	1.683	709	121	35
3	2.203	4.464	4.889	3.430	905	177
4	704	1.751	2.225	1.980	721	201
5	125	382	562	558	249	108
6	48	93	134	183	110	45
7	14	42	55	61	61	33
8	6	13	26	30	25	10
9 e piu'	9	7	16	19	9	5

numero di stanze e titolo di godimento

DA PERSONE				TOTALE			
7	8	9 e più		ABITAZIONI	STANZE	OCCUPANTI	
		ABITAZIONI	OCCUPANTI			FAMIGLIE	COMPONENTI
660	210	125	1.219	98.588	423.425	102.608	274.846
—	—	—	—	605	605	612	775
6	2	1	11	7.159	14.318	7.275	11.777
32	6	3	33	16.679	50.037	17.141	37.552
132	46	20	195	39.925	159.700	41.379	111.650
175	40	21	201	19.974	99.870	20.967	63.564
125	44	22	219	8.013	48.078	8.528	27.049
74	24	15	146	2.884	20.188	3.088	10.248
59	15	12	118	1.740	13.920	1.863	6.201
57	33	31	296	1.609	16.709	1.755	6.030
385	106	68	662	55.470	255.504	57.908	157.517
—	—	—	—	190	190	191	284
3	1	—	—	2.377	4.754	2.413	3.909
13	2	2	24	6.642	19.926	6.812	14.327
58	14	7	68	22.115	88.460	22.931	60.000
95	22	8	78	13.330	66.650	13.994	41.918
81	19	13	130	5.962	35.772	6.353	19.798
49	16	12	115	2.200	15.400	2.356	7.711
42	10	5	47	1.350	10.800	1.439	4.681
44	22	21	200	1.304	13.552	1.419	4.889
233	83	42	417	37.634	144.556	38.966	102.425
—	—	—	—	336	336	342	394
3	1	1	11	4.291	8.582	4.359	7.104
17	4	1	9	9.192	27.576	9.461	21.364
61	21	10	99	15.693	62.772	16.231	45.691
67	16	8	78	5.505	27.525	5.787	18.083
37	21	6	58	1.578	9.468	1.671	5.654
19	6	3	31	520	3.640	551	1.997
17	4	5	53	306	2.448	329	1.234
12	10	8	78	213	2.209	235	904
660	210	125	1.219	98.588	420.572	102.608	274.846
—	—	—	—	608	608	615	779
6	2	1	11	7.198	14.396	7.315	11.864
32	6	3	33	16.814	50.442	17.277	37.885
132	47	20	195	40.158	160.632	41.624	112.456
183	44	21	201	20.114	100.570	21.119	64.100
125	41	23	230	7.966	47.796	8.482	26.969
71	25	16	153	2.764	19.348	2.956	9.804
59	16	11	109	1.596	12.768	1.713	5.773
52	29	30	287	1.370	14.012	1.507	5.216
385	106	68	662	55.470	253.419	57.908	157.517
—	—	—	—	191	191	192	286
3	1	—	—	2.391	4.782	2.427	3.935
13	2	2	24	6.717	20.151	6.888	14.496
58	15	7	68	22.303	89.212	23.129	60.627
102	25	8	78	13.467	67.335	14.142	42.428
81	17	14	141	5.939	35.634	6.331	19.807
46	16	12	113	2.106	14.742	2.251	7.352
42	11	4	38	1.237	9.896	1.320	4.343
40	19	21	200	1.119	11.476	1.228	4.243
233	83	42	417	37.634	143.981	38.966	102.425
—	—	—	—	337	337	343	395
3	1	1	11	4.311	8.622	4.380	7.154
17	4	1	9	9.245	27.735	9.514	21.507
61	21	10	99	15.720	62.880	16.260	45.811
68	17	8	78	5.513	27.565	5.796	18.139
37	20	6	58	1.550	9.300	1.643	5.553
19	6	4	40	493	3.451	522	1.905
17	5	4	44	284	2.272	307	1.166
11	9	8	78	181	1.819	201	795
660	210	125	1.219	98.588	347.245	102.608	274.846
2	1	—	—	3.282	3.282	3.336	5.008
25	2	2	21	15.218	30.436	15.565	30.446
103	39	18	182	37.049	111.147	38.368	101.182
175	52	21	198	25.999	103.996	27.146	79.220
154	38	21	209	10.251	51.255	10.886	34.647
85	32	20	195	3.653	21.918	3.901	12.750
59	15	15	147	1.590	11.130	1.715	5.836
31	14	7	64	865	6.920	938	3.220
26	17	21	203	681	7.161	753	2.537
385	106	68	662	55.470	211.459	57.908	157.517
1	1	—	—	1.181	1.181	1.191	1.924
11	1	1	10	5.588	11.176	5.715	10.898
46	13	7	73	19.032	57.096	19.712	50.430
90	25	8	78	16.797	67.188	17.535	50.274
95	16	11	110	7.596	37.980	8.092	25.388
58	21	14	135	2.791	16.746	2.974	9.593
40	8	7	65	1.218	8.526	1.306	4.314
23	10	5	46	700	5.600	758	2.590
21	11	15	145	567	5.966	625	2.106
233	83	42	417	37.634	116.630	38.966	102.425
1	—	—	—	1.799	1.799	1.838	2.665
13	1	1	11	8.805	17.610	9.002	17.913
47	19	9	90	16.143	48.429	16.694	45.676
72	21	7	66	7.682	30.728	8.033	24.350
48	20	8	79	2.060	10.300	2.168	7.275
21	7	5	49	646	3.876	687	2.440
19	6	5	55	296	2.072	320	1.246
8	4	2	18	124	992	135	521
4	5	5	49	79	824	89	339

TAV. 25 - Abitazioni occupate per numero di stanze, numero di famiglie, figura giuridica

NUMERO FAMIGLIE — FIGURA GIURIDICA DEL PROPRIETARIO — EPOCA DI COSTRUZIONE E TITOLO DI GODIMENTO — NUMERO SERVIZI INSTALLATI	ABITAZIONI					
	1	2	3	4	5	6
ABITAZIONI OCCUPATE	605	7.159	16.679	39.925	19.974	8.013
- Da una famiglia						
- numero	599	7.044	16.234	38.506	18.998	7.524
- componenti	756	11.427	35.997	105.901	59.260	24.764
- Da due famiglie						
- numero	5	114	430	1.396	959	465
- componenti	16	345	1.486	5.641	4.216	2.162
- Da tre e più famiglie						
- numero	1	1	15	23	17	24
- componenti	3	5	69	108	88	123
Figura giuridica del proprietario						
- Persona fisica	548	6.334	15.151	36.716	18.590	7.644
- Impresa bancaria o assicuratrice	3	12	46	93	69	14
- Altra impresa: di costruzioni, immobiliare, industriale, commerciale, ecc.	5	53	170	373	190	63
- Cooperativa edilizia di abitazione	—	9	47	309	229	38
- a proprietà individuale	—	1	11	83	104	14
- a proprietà indivisa	—	8	36	226	125	24
- Stato, Regioni, Province, Comuni	10	168	307	518	212	47
- Enti previdenziali (INPS, INPDAl, ecc.)	1	9	23	45	39	11
- Istituto autonomo case popolari (IACP)	29	427	644	1.367	405	61
- Altro proprietario	9	147	291	504	240	135
Epoca di costruzione						
Prima del 1919	266	2.499	3.530	5.905	2.691	1.644
- di cui in proprietà	76	937	1.358	2.921	1.405	993
1919 - 1945	116	1.366	2.154	3.518	1.640	862
- di cui in proprietà	36	424	828	1.788	908	564
1946 - 1960	77	1.421	3.885	7.390	3.135	1.237
- di cui in proprietà	24	391	1.509	4.212	2.031	949
1961 - 1971	78	1.077	4.784	13.780	6.515	2.132
- di cui in proprietà	28	381	1.902	7.632	4.500	1.712
1972 - 1975	25	340	1.127	4.788	2.892	1.015
- di cui in proprietà	17	109	497	2.642	2.071	823
1976 - 1980	40	423	1.111	4.155	2.808	1.028
- di cui in proprietà	9	124	490	2.645	2.172	836
Dopo il 1980	3	33	88	389	293	95
- di cui in proprietà	—	11	58	275	243	85
Numero di servizi installati						
Acqua potabile, gabinetto, bagno, elettricità, riscaldamento	268	4.507	14.181	36.225	18.847	7.388
Acqua potabile, gabinetto, bagno, elettricità	2	10	8	19	8	8
Acqua potabile, gabinetto, bagno	—	—	—	1	—	—
Acqua potabile, gabinetto, elettricità	12	17	3	8	5	3
Acqua potabile, gabinetto	4	1	1	—	—	—
Acqua potabile, elettricità	3	7	3	6	—	—
Gabinetto, elettricità	—	4	—	1	—	—
Altre combinazioni	307	2.609	2.480	3.660	1.113	614
Solo acqua potabile	—	—	—	1	—	—
Solo gabinetto	2	—	1	—	—	—
Solo elettricità	4	2	1	2	1	—
Nessun servizio	3	2	1	2	—	—

del proprietario, epoca di costruzione e titolo di godimento, numero di servizi installati

CON STANZE				TOTALE			
7	8	9 e più		ABITAZIONI	STANZE	OCCUPANTI	
		ABITAZIONI	STANZE			FAMIGLIE	COMPONENTI
2.884	1.740	1.609	16.709	98.588	423.425	102.608	274.846
2.696	1.630	1.475	15.309	94.706	404.768	94.706	—
9.316	5.645	5.342	—	—	—	—	258.408
176	100	122	1.275	3.767	17.999	7.534	—
860	494	609	—	—	—	—	15.829
12	10	12	125	115	658	368	—
72	62	79	—	—	—	—	609
2.730	1.638	1.484	15.399	90.835	391.960	94.489	251.777
13	5	5	51	260	1.148	271	790
25	13	17	176	909	3.896	943	2.707
3	2	3	39	640	2.844	664	2.026
—	1	2	22	216	1.001	225	694
3	1	1	17	424	1.843	439	1.332
19	12	7	66	1.300	4.976	1.370	3.851
7	2	2	20	139	614	150	435
2	—	4	64	2.939	10.752	3.089	8.923
85	68	87	894	1.566	7.235	1.632	4.337
754	555	585	6.362	18.429	78.873	19.058	45.476
483	363	430	4.775	8.966	41.751	9.250	21.593
428	288	235	2.363	10.607	44.417	10.988	27.112
286	220	196	1.967	5.250	24.173	5.440	13.374
453	291	218	2.177	18.107	74.907	18.961	48.063
355	240	183	1.835	9.894	44.270	10.402	26.173
657	352	316	3.180	29.691	127.666	31.001	87.047
565	307	273	2.730	17.300	78.937	18.143	51.700
275	122	137	1.430	10.721	48.119	11.131	33.212
231	108	122	1.230	6.620	31.298	6.920	21.078
287	111	102	1.042	10.065	44.986	10.464	31.021
254	94	85	869	6.709	31.582	6.992	21.341
30	21	16	155	968	4.457	1.005	2.915
26	18	15	146	731	3.493	761	2.258
2.675	1.567	1.495	15.440	87.153	381.989	90.929	250.808
1	3	1	10	60	251	60	138
—	—	1	50	2	54	2	5
—	1	—	—	49	138	52	98
—	—	—	—	6	9	6	6
—	—	1	9	20	59	21	42
—	—	—	—	5	12	5	6
208	168	111	1.200	11.270	40.854	11.509	23.714
—	—	—	—	1	4	1	1
—	1	—	—	4	13	5	6
—	—	—	—	10	24	10	11
—	—	—	—	8	18	8	11

TAV. 26 - Abitazioni occupate per tipo di fabbricato,

NUMERO STANZE — EPOCA DI COSTRUZIONE — SERVIZI INSTALLATI	FABBRICATO UTILIZZATO ESCLUSIVAMENTE AD USO ABITATIVO PER NUMERO DI ABITAZIONI						TOTALE
	1	2	da 3 a 8	da 9 a 15	da 16 a 30	31 e più	
ABITAZIONI	23.960	15.617	25.742	10.378	4.487	1.290	81.474
STANZE	112.816	67.995	100.480	40.976	18.035	4.966	345.268
FAMIGLIE	25.009	16.221	26.693	10.835	4.677	1.338	84.773
OCCUPANTI	67.352	43.812	69.086	28.877	12.541	3.812	225.480
Numero stanze							
1	136	80	176	28	24	9	453
2	1.458	984	2.268	696	366	145	5.917
3	2.730	2.264	5.536	2.208	942	258	13.938
4	8.376	6.201	12.114	5.072	1.800	608	34.171
5	5.471	3.935	4.107	1.832	1.010	198	16.553
6	3.059	1.371	1.046	399	250	54	6.179
7	1.210	371	273	92	67	8	2.021
8	807	195	115	36	19	5	1.177
9 e più	713	216	107	15	9	5	1.065
Epoca di costruzione							
Prima del 1919	6.225	1.992	3.834	474	167	11	12.703
1919 - 1945	3.415	1.700	2.411	505	161	66	8.258
1946 - 1960	3.870	3.012	5.991	1.803	774	194	15.644
1961 - 1971	5.519	4.993	7.977	4.753	2.088	376	25.706
1972 - 1975	2.385	1.965	2.615	1.625	653	212	9.455
1976 - 1980	2.251	1.784	2.681	1.120	575	411	8.822
Dopo il 1980	295	171	233	98	69	20	886
Servizi installati							
Acqua potabile	23.693	15.558	25.684	10.375	4.486	1.290	81.086
Gabinetto	22.634	15.374	25.573	10.364	4.485	1.287	79.717
Bagno	19.803	14.329	23.592	10.177	4.352	1.267	73.520
Elettricità	23.866	15.588	25.716	10.370	4.483	1.288	81.311
Riscaldamento	23.915	15.595	25.701	10.376	4.486	1.288	81.361

numero di stanze, epoca di costruzione, servizi installati

FABBRICATO UTILIZZATO PREVALENTEMENTE AD USO ABITATIVO PER NUMERO DI ABITAZIONI							FABBRICATO UTILIZZATO PREVALENTE- MENTE AD USO NON ABITATIVO	FABBRICATO RURALE
1	2	da 3 a 8	da 9 a 15	da 16 a 30	31 e più	TOTALE		
2.247	1.646	3.661	1.387	949	620	10.510	829	5.775
11.604	7.488	14.904	5.593	3.984	2.690	46.263	3.787	28.107
2.361	1.716	3.811	1.447	995	642	10.972	869	5.994
7.001	4.732	9.454	3.631	2.583	1.769	29.170	2.548	17.648
12	13	41	14	6	1	87	20	45
104	122	367	115	56	50	814	69	359
246	276	870	314	184	95	1.985	142	614
644	515	1.311	543	402	206	3.621	236	1.897
491	390	607	254	198	171	2.111	180	1.130
307	156	260	93	58	65	939	67	828
176	81	95	33	20	24	429	51	383
114	40	57	16	7	6	240	30	293
153	53	53	5	18	2	284	34	226
680	413	1.116	218	60	14	2.501	248	2.977
376	226	482	71	24	5	1.184	121	1.044
334	292	640	249	156	55	1.726	135	602
487	389	877	624	484	347	3.208	150	627
175	171	284	123	112	101	966	77	223
178	144	251	98	112	92	875	84	284
17	11	11	4	1	6	50	14	18
2.223	1.639	3.655	1.387	947	620	10.471	825	5.622
2.146	1.623	3.642	1.384	948	620	10.363	805	4.986
1.948	1.495	3.252	1.306	931	619	9.551	736	3.754
2.236	1.644	3.658	1.387	948	620	10.493	823	5.711
2.238	1.640	3.651	1.387	948	620	10.484	824	5.754

TAV. 27 - Abitazioni occupate per servizi installati, numero di occupanti,

NUMERO OCCUPANTI — NUMERO STANZE — TITOLO DI GODIMENTO — FIGURA GIURIDICA DEL PROPRIETARIO ED EPOCA DI COSTRUZIONE	TOTALE ABITAZIONI	ACQUA POTABILE				
		DI ACQUEDOTTO			DI POZZO O CISTERNA	TOTALE
		Nell'abitazione	Fuori dell'abitazione	TOTALE		
ABITAZIONI OCCUPATE	98.588	89.727	1.196	90.923	7.081	98.004
STANZE	423.425	381.650	4.386	386.036	35.132	421.168
FAMIGLIE	102.608	93.392	1.227	94.619	7.387	102.006
OCCUPANTI	274.846	248.778	2.756	251.534	22.037	273.571
Numero occupanti						
1	18.531	16.722	456	17.178	1.101	18.279
2	26.526	24.435	312	24.747	1.645	26.392
3	25.096	23.060	200	23.260	1.740	25.000
4	18.797	17.189	123	17.312	1.424	18.736
5	6.590	5.836	67	5.903	660	6.563
6	2.053	1.727	20	1.747	296	2.043
7	660	513	16	529	127	656
8	210	159	1	160	50	210
9 e più	125	86	1	87	38	125
Numero stanze						
1	605	490	44	534	40	574
2	7.159	6.410	269	6.679	353	7.032
3	16.679	15.717	244	15.961	635	16.596
4	39.925	36.946	353	37.299	2.438	39.737
5	19.974	18.206	164	18.370	1.531	19.901
6	8.013	6.925	72	6.997	971	7.968
7	2.884	2.433	22	2.455	417	2.872
8	1.740	1.357	16	1.373	353	1.726
9 e più	1.609	1.243	12	1.255	343	1.598
Titolo di godimento						
Proprietà	55.470	50.663	765	51.428	3.688	55.116
Affitto	37.634	34.709	363	35.072	2.385	37.457
Altro titolo	5.484	4.355	68	4.423	1.008	5.431
Figura giuridica del proprietario ed epoca di costruzione						
Persona fisica	90.835	82.658	1.141	83.799	6.492	90.291
Prima del 1919	17.189	13.664	582	14.246	2.621	16.867
1919 - 1945	9.583	8.142	175	8.317	1.165	9.482
1946 - 1960	16.219	15.245	121	15.366	809	16.175
1961 - 1971	28.045	26.863	150	27.013	994	28.007
1972 - 1975	9.961	9.475	48	9.523	426	9.949
1976 - 1980	8.932	8.412	57	8.469	441	8.910
Dopo il 1980	906	857	8	865	36	901
Imprese	1.169	1.048	8	1.056	104	1.160
Prima del 1919	164	134	2	136	24	160
1919 - 1945	169	150	1	151	18	169
1946 - 1960	201	179	—	179	21	200
1961 - 1971	395	366	2	368	25	393
1972 - 1975	101	93	—	93	8	101
1976 - 1980	124	111	3	114	8	122
Dopo il 1980	15	15	—	15	—	15
Cooperative edilizie a proprietà individuale e indivisa	640	621	3	624	12	636
Prima del 1919	34	28	1	29	5	34
1919 - 1945	13	11	—	11	2	13
1946 - 1960	112	110	—	110	2	112
1961 - 1971	64	61	—	61	2	63
1972 - 1975	84	80	1	81	1	82
1976 - 1980	317	315	1	316	—	316
Dopo il 1980	16	16	—	16	—	16
Stato, Regioni, Province, Comuni, IACP	4.239	4.099	22	4.121	111	4.232
Prima del 1919	311	266	5	271	38	309
1919 - 1945	569	557	—	557	11	568
1946 - 1960	1.303	1.276	5	1.281	22	1.303
1961 - 1971	883	846	9	855	28	883
1972 - 1975	498	486	1	487	8	495
1976 - 1980	651	644	2	646	4	650
Dopo il 1980	24	24	—	24	—	24
Enti previdenziali	139	124	—	124	14	138
Prima del 1919	27	19	—	19	7	26
1919 - 1945	10	6	—	6	4	10
1946 - 1960	30	28	—	28	2	30
1961 - 1971	64	63	—	63	1	64
1972 - 1975	7	7	—	7	—	7
1976 - 1980	1	1	—	1	—	1
Dopo il 1980	—	—	—	—	—	—
Altro proprietario	1.566	1.177	22	1.199	348	1.547
Prima del 1919	704	481	7	488	201	689
1919 - 1945	263	195	9	204	56	260
1946 - 1960	242	205	1	206	36	242
1961 - 1971	240	191	2	193	46	239
1972 - 1975	70	67	1	68	2	70
1976 - 1980	40	31	2	33	7	40
Dopo il 1980	7	7	—	7	—	7

numero di stanze, titolo di godimento, figura giuridica del proprietario ed epoca di costruzione

GABINETTO								BAGNO	ELETTRICITÀ	RISCALDAMENTO	
Nell'abitazione				Fuori dell'abitazione		TOTALE				Impianto fisso	Con apparecchi singoli
1	2 o più	TOTALE	di cui con scarico	TOTALE	di cui con scarico	Numero	di cui con scarico				
76.766	12.322	89.088	86.427	6.783	3.461	95.871	89.888	87.561	98.338	61.945	36.478
317.588	70.786	388.374	377.023	25.171	12.098	413.545	389.121	383.993	422.393	274.321	148.522
79.804	13.077	92.881	90.117	6.960	3.568	99.841	93.685	91.356	102.347	64.852	37.586
212.032	41.974	254.006	246.886	14.880	7.513	268.886	254.399	251.936	274.327	181.566	92.956
13.763	937	14.700	14.130	2.729	1.422	17.429	15.552	13.679	18.420	8.227	10.211
21.621	2.262	23.883	23.135	1.889	927	25.772	24.062	23.444	26.457	16.083	10.408
20.252	3.336	23.588	22.944	1.075	567	24.663	23.511	23.547	25.063	17.791	7.291
14.362	3.568	17.930	17.462	630	338	18.560	17.800	17.888	18.777	13.784	5.005
4.751	1.462	6.213	6.055	273	128	6.486	6.183	6.210	6.578	4.381	2.201
1.370	524	1.894	1.840	102	36	1.996	1.876	1.904	2.049	1.213	837
445	142	587	571	54	25	641	596	593	659	322	335
134	55	189	186	17	13	206	199	187	210	97	112
68	36	104	104	14	5	118	109	109	125	47	78
318	13	331	308	194	128	525	436	270	586	158	417
5.045	38	5.083	4.873	1.480	901	6.563	5.774	4.537	7.111	2.349	4.767
14.523	223	14.746	14.270	1.369	791	16.115	15.061	14.221	16.634	9.020	7.641
34.392	2.321	36.713	35.681	2.271	998	38.984	36.679	36.378	39.863	26.681	13.204
14.607	4.371	18.978	18.441	717	348	19.695	18.789	18.927	19.939	14.785	5.175
4.914	2.522	7.436	7.226	414	157	7.850	7.383	7.436	7.994	5.202	2.800
1.517	1.180	2.697	2.617	149	62	2.846	2.679	2.691	2.876	1.821	1.062
844	749	1.593	1.545	112	40	1.705	1.585	1.587	1.733	943	792
606	905	1.511	1.466	77	36	1.588	1.502	1.514	1.602	986	620
41.043	9.549	50.592	49.007	2.853	1.336	53.445	50.343	50.109	55.317	36.975	18.424
31.361	2.237	33.598	32.669	3.489	1.914	37.087	34.583	32.606	37.552	21.881	15.674
4.362	536	4.898	4.751	441	211	5.339	4.962	4.846	5.469	3.089	2.380
70.315	11.431	81.746	79.258	6.438	3.253	88.184	82.511	80.461	90.598	57.447	33.236
10.605	1.014	11.619	11.107	3.957	1.909	15.576	13.016	10.926	17.047	3.523	13.578
6.978	592	7.570	7.301	1.476	777	9.046	8.078	7.287	9.542	2.864	6.688
14.124	1.241	15.365	14.952	602	353	15.967	15.305	15.177	16.198	10.011	6.197
24.709	3.000	27.709	27.021	206	110	27.915	27.131	27.644	28.023	23.705	4.330
7.526	2.287	9.813	9.512	101	55	9.914	9.567	9.791	9.956	8.770	1.183
5.852	2.921	8.773	8.483	95	48	8.868	8.531	8.742	8.927	7.772	1.156
521	376	897	882	1	1	898	883	894	905	802	104
931	190	1.121	1.093	44	29	1.165	1.122	1.094	1.167	838	331
119	16	135	129	26	17	161	146	131	163	45	119
136	22	158	154	11	7	169	161	142	168	69	100
177	22	199	194	2	2	201	196	197	201	162	39
341	53	394	388	—	—	394	388	394	395	349	46
70	30	100	97	1	1	101	98	97	101	87	14
77	43	120	116	4	2	124	118	118	124	112	12
11	4	15	15	—	—	15	15	15	15	14	1
401	216	617	592	20	5	637	597	619	639	566	72
22	—	22	19	10	3	32	22	22	34	6	26
11	—	11	11	2	—	13	11	11	13	4	9
100	8	108	105	3	2	111	107	109	112	96	16
42	20	62	58	2	—	64	58	63	63	57	7
32	50	82	81	2	—	84	81	82	84	79	5
182	134	316	304	1	—	317	304	316	317	309	8
12	4	16	14	—	—	16	14	16	16	15	1
3.853	303	4.156	4.086	72	50	4.228	4.136	4.010	4.235	2.354	1.878
241	16	257	247	52	35	309	282	234	309	115	194
543	15	558	552	10	7	568	559	514	568	142	426
1.286	11	1.297	1.275	3	3	1.300	1.278	1.219	1.303	368	932
837	44	881	870	—	—	881	870	880	882	640	243
426	69	495	488	1	—	496	488	493	498	455	43
499	146	645	632	5	5	650	637	647	651	612	38
21	2	23	22	1	—	24	22	23	24	22	2
93	37	130	125	8	1	138	126	125	139	92	47
18	3	21	20	6	1	27	21	17	27	9	18
6	1	7	7	2	—	9	7	7	10	4	6
29	1	30	30	—	—	30	30	29	30	12	18
34	30	64	61	—	—	64	61	64	64	61	3
5	2	7	6	—	—	7	6	7	7	6	1
1	—	1	1	—	—	1	1	1	1	—	1
—	—	—	—	—	—	—	—	—	—	—	—
1.173	145	1.318	1.273	201	123	1.519	1.396	1.252	1.560	648	914
480	48	528	505	144	80	672	585	489	698	153	549
194	22	216	209	38	34	254	243	188	263	71	191
209	21	230	226	10	4	240	230	228	242	160	81
193	36	229	222	7	4	236	226	232	240	168	72
64	6	70	68	—	—	70	68	70	70	59	11
27	11	38	36	2	1	40	37	38	40	30	10
6	1	7	7	—	—	7	7	7	7	—	—

TAV. 28 - Abitazioni occupate per numero di stanze e numero

FAMIGLIE PER NUMERO DI COMPONENTI E CONDIZIONE OCCUPAZIONALE	ABITAZIONI					
	1	2	3	4	5	6
Famiglie con 1 componente	507	4.149	5.060	6.018	2.068	836
- Non occupato	356	3.372	3.865	4.449	1.452	579
- Occupato	151	777	1.195	1.569	616	257
Famiglie con 2 componenti	58	1.984	5.869	11.814	4.656	1.719
- Tutti non occupati	26	1.187	3.011	5.457	1.925	724
- Uno occupato	22	570	1.987	4.155	1.830	691
- Tutti occupati	10	227	871	2.202	901	304
Famiglie con 3 componenti	19	714	3.510	11.874	5.701	2.023
- Tutti non occupati	3	70	302	998	460	186
- Uno occupato	5	389	1.849	5.911	2.785	940
- Due occupati	11	234	1.263	4.621	2.248	777
- Tutti occupati	—	21	96	344	208	120
Famiglie con 4 componenti	17	244	1.803	7.740	5.168	2.068
- Tutti non occupati	1	12	44	180	142	53
- Uno occupato	7	130	975	3.887	2.400	929
- Due occupati	9	78	627	2.869	2.069	811
- Tre occupati	—	21	135	710	477	244
- Tutti occupati	—	3	22	94	80	31
Famiglie con 5 componenti	4	45	334	1.948	1.753	895
- Tutti non occupati	—	2	12	28	26	19
- Uno occupato	2	18	142	827	734	364
- Due occupati	1	15	121	706	645	312
- Tre occupati	1	9	50	297	256	155
- Quattro occupati	—	1	9	81	87	41
- Tutti occupati	—	—	—	9	5	4
Famiglie con 6 e più componenti	—	23	103	531	628	472
Numero componenti	—	152	660	3.407	4.028	3.069
Famiglie con tutti i componenti non occupati	—	1	2	10	6	3
Numero componenti	—	6	13	64	42	18
Famiglie con componenti parte occupati e parte non occupati	—	22	101	520	621	468
Numero componenti	—	146	647	3.337	3.980	3.045
Famiglie con tutti i componenti occupati	—	—	—	1	1	1
Numero componenti	—	—	—	6	6	6
TOTALE	605	7.159	16.679	39.925	19.974	8.013

dei componenti delle famiglie secondo la condizione occupazionale

CON STANZE				TOTALE			
7	8	9 e più		ABITAZIONI	STANZE	OCCUPANTI	
		ABITAZIONI	STANZE			FAMIGLIE	COMPONENTI
309	201	219	2.429	19.367	69.613	19.367	19.367
203	118	119	1.315	14.513	50.905	14.513	14.513
106	83	100	1.114	4.854	18.708	4.854	4.854
521	359	248	2.583	27.228	111.585	27.228	54.456
202	154	88	932	12.774	50.808	12.774	25.548
222	160	116	1.184	9.753	41.057	9.753	19.506
97	45	44	467	4.701	19.720	4.701	9.402
702	375	360	3.722	25.278	111.752	25.278	75.834
65	40	31	301	2.155	9.533	2.155	6.465
277	177	152	1.597	12.485	54.491	12.485	37.455
295	131	147	1.506	9.727	43.273	9.727	29.181
65	27	30	318	911	4.455	911	2.733
709	380	335	3.383	18.464	86.508	18.464	73.856
20	18	10	94	480	2.283	480	1.920
306	150	130	1.362	8.914	41.018	8.914	35.656
285	154	122	1.194	7.024	33.154	7.024	28.096
87	49	61	620	1.784	8.757	1.784	7.136
11	9	12	113	262	1.296	262	1.048
403	244	231	2.360	5.857	30.156	5.857	29.285
11	4	7	81	109	586	109	545
136	93	83	866	2.399	12.188	2.399	11.995
165	88	82	812	2.135	10.986	2.135	10.675
64	44	45	461	921	4.828	921	4.605
24	12	12	120	267	1.418	267	1.335
3	3	2	20	26	150	26	130
240	181	216	2.232	2.394	13.811	2.394	—
1.572	1.192	1.482	—	—	—	—	15.562
1	2	7	66	32	185	32	—
6	13	43	—	—	—	—	205
238	176	208	2.157	2.354	13.571	2.354	—
1.560	1.160	1.433	—	—	—	—	15.308
1	3	1	9	8	55	8	—
6	19	6	—	—	—	—	49
2.884	1.740	1.609	16.709	98.588	423.425	98.588	268.360

TAV. 29 - Abitazioni non occupate per numero di stanze, motivo della non occupazione, tipo di fabbricato, figura giuridica del proprietario ed epoca di costruzione

MOTIVO DELLA NON OCCUPAZIONE — TIPO DI FABBRICATO — FIGURA GIURIDICA DEL PROPRIETARIO — EPOCA DI COSTRUZIONE	ABITAZIONI CON STANZE										TOTALE	
	1	2	3	4	5	6	7	8	9 e più		ABITAZIONI	STANZE
									ABITAZIONI	STANZE		
ABITAZIONI NON OCCUPATE	559	4.327	6.402	9.897	3.919	1.766	556	453	481	5.320	28.360	111.034
Motivo della non occupazione												
- Disponibile per la vendita o l'affitto	80	757	1.370	2.266	874	249	76	38	45	509	5.755	21.977
- Utilizzabile per vacanza	178	1.665	2.802	3.942	1.607	889	279	235	273	2.956	11.870	47.840
- Utilizzabile per lavoro	104	684	725	1.159	407	209	71	62	66	721	3.487	13.286
- Altro motivo	197	1.221	1.505	2.530	1.031	419	130	118	97	1.134	7.248	27.931
Tipo di fabbricato in cui è situata l'abitazione												
Utilizzato esclusivamente ad uso abitativo	346	2.923	4.702	7.567	3.160	1.344	410	318	344	3.750	21.114	83.594
- Con 1 abitazione	98	1.213	1.914	3.209	1.471	893	298	231	248	2.669	9.575	40.418
- Con 2 abitazioni	39	419	731	1.364	673	205	67	60	56	634	3.614	14.704
- Da 3 a 8 abitazioni	101	890	1.399	2.022	629	190	38	24	35	396	5.328	19.305
- Da 9 a 15 abitazioni	33	252	436	577	192	27	1	1	2	21	1.521	5.311
- Da 16 a 30 abitazioni	36	79	176	262	139	23	3	1	3	30	722	2.662
- Con 31 e più abitazioni	39	70	46	133	56	6	3	1	—	—	354	1.194
Utilizzato prevalentemente ad uso abitativo	71	384	772	788	274	111	46	36	47	544	2.529	9.497
- Con 1 abitazione	9	124	215	262	77	55	22	21	24	286	809	3.273
- Con 2 abitazioni	5	31	93	115	36	15	5	4	8	89	312	1.232
- Da 3 a 8 abitazioni	39	158	308	250	98	33	12	11	10	111	919	3.250
- Da 9 a 15 abitazioni	14	48	106	104	32	2	5	—	2	24	313	1.075
- Da 16 a 30 abitazioni	3	10	33	37	22	2	1	—	1	16	109	415
- Con 31 e più abitazioni	1	13	17	20	9	4	1	—	2	18	67	252
Utilizzato prevalentemente ad uso non abitativo	51	260	203	328	82	60	20	18	22	265	1.044	3.811
Rurale	91	760	725	1.214	403	251	80	81	68	761	3.673	14.132
Figura giuridica del proprietario												
- Persona fisica	521	4.111	6.073	9.208	3.611	1.679	528	425	443	4.784	26.599	103.803
- Imprese	11	44	159	410	202	37	10	8	10	142	891	3.724
- Cooperative edilizie a proprietà individuale e indivisa	1	5	10	15	13	9	—	—	1	15	54	235
- Stato, Regioni, Provincie, Comuni, IACP	14	95	81	103	31	9	—	1	8	129	342	1.205
- Enti previdenziali	—	4	5	2	2	1	1	1	—	—	16	62
- Altro proprietario	12	68	74	159	60	31	17	18	19	250	458	2.005
Epoca di costruzione												
Fino al 1945	329	2.785	3.075	4.039	1.236	775	258	242	300	3.427	13.039	49.279
- di cui utilizzabili per vacanza	66	912	1.207	1.508	490	332	99	97	156	1.771	4.867	19.225
1946-1971	72	752	1.689	2.564	992	397	139	92	88	937	6.785	26.887
- di cui utilizzabili per vacanza	19	276	668	1.104	430	223	82	57	58	588	2.917	12.097
Dopo il 1971	134	704	1.498	3.138	1.635	579	151	107	84	865	8.030	33.015
- di cui utilizzabili per vacanza	79	447	867	1.264	662	326	94	74	52	524	3.865	15.670
Epoca non indicata	24	86	140	156	56	15	8	12	9	91	506	1.853
- di cui utilizzabili per vacanza	14	30	60	66	25	8	4	7	7	73	221	848

TAV. 30 - Occupati per settore di attività economica, luogo di lavoro, tempo impiegato e mezzo utilizzato**A — AGRICOLTURA, CACCIA, FORESTE E PESCA**

LUOGO DI LAVORO — TEMPO IMPIEGATO (minuti)	MEZZO UTILIZZATO								TOTALE	di cui persone che hanno effettuato più di uno spostamento
	NESSUN MEZZO (a piedi)	FERROVIA, TRAM, METROPOLITANA, ALTRO MEZZO PUBBLICO SU ROTAIA	AUTOBUS, FILOBUS, CORRIERA, ALTRO MEZZO PUBBLICO SU GOMMA	AUTOBUS AZIENDALE	AUTO PRIVATA COME		MOTOCICLETTA, CICLOMOTORE, SCOOTER	ALTRO MEZZO		
					CONDUCENTE	TRASPORTATO				
STESSO COMUNE DI RESIDENZA	2.602	16	39	13	874	96	299	641	4.580	3.820
-Fino a 15	2.418	9	14	4	749	74	259	560	4.087	3.497
-Da 16 a 30	161	6	20	4	116	16	39	76	438	300
-Da 31 a 60	18	—	3	5	8	4	1	5	44	19
-Oltre 60	5	1	2	—	1	2	—	—	11	4
di cui nel Comune capoluogo										
-Fino a 15	357	3	13	1	104	12	24	93	607	504
-Da 16 a 30	18	2	20	—	30	1	3	13	87	55
-Da 31 a 60	5	—	1	—	—	—	—	1	7	4
-Oltre 60	—	—	1	—	—	—	—	—	1	—
ALTRO COMUNE DELLA STESSA PROVINCIA	26	4	49	17	568	55	77	47	843	466
-Fino a 15	23	—	2	1	267	29	48	30	400	283
-Da 16 a 30	3	2	14	10	219	21	24	12	305	133
-Da 31 a 60	—	1	24	6	65	3	5	3	107	32
-Oltre 60	—	1	9	—	17	2	—	2	31	18
di cui nel Comune capoluogo										
-Fino a 15	1	—	—	—	27	4	6	3	41	31
-Da 16 a 30	—	2	6	1	51	2	2	1	65	26
-Da 31 a 60	—	1	13	—	18	2	1	3	38	11
-Oltre 60	—	1	2	—	6	—	—	1	10	7
ALTRA PROVINCIA DELLA STESSA REGIONE	—	—	1	—	18	1	1	—	21	13
-Fino a 15	—	—	—	—	5	1	1	—	7	5
-Da 16 a 30	—	—	—	—	7	—	—	—	7	6
-Da 31 a 60	—	—	1	—	4	—	—	—	5	2
-Oltre 60	—	—	—	—	2	—	—	—	2	—
di cui nel Comune capoluogo										
-Fino a 15	—	—	—	—	—	—	—	—	—	—
-Da 16 a 30	—	—	—	—	—	—	—	—	—	—
-Da 31 a 60	—	—	1	—	—	—	—	—	1	—
-Oltre 60	—	—	—	—	1	—	—	—	1	—
PROVINCIE DI ALTRE REGIONI	2	4	1	3	63	8	2	—	83	42
-Fino a 15	2	—	—	1	13	1	1	—	18	12
-Da 16 a 30	—	—	—	2	3	1	—	—	6	3
-Da 31 a 60	—	1	—	—	28	2	1	—	32	13
-Oltre 60	—	3	1	—	19	4	—	—	27	14
di cui nel Comune capoluogo										
-Fino a 15	—	—	—	—	—	—	—	—	—	—
-Da 16 a 30	—	—	—	—	—	—	—	—	—	—
-Da 31 a 60	—	1	—	—	11	—	1	—	13	7
-Oltre 60	—	2	—	—	6	2	—	—	10	4
ESTERO	—	—	—	—	—	—	—	—	—	—
-Fino a 15	—	—	—	—	—	—	—	—	—	—
-Da 16 a 30	—	—	—	—	—	—	—	—	—	—
-Da 31 a 60	—	—	—	—	—	—	—	—	—	—
-Oltre 60	—	—	—	—	—	—	—	—	—	—
TOTALE	2.630	24	90	33	1.523	160	379	688	5.527	4.341

segue TAV. 30 — Occupati per settore di attività economica, luogo di lavoro, tempo impiegato e mezzo utilizzato

B — INDUSTRIE

LUOGO DI LAVORO — TEMPO IMPIEGATO (minuti)	MEZZO UTILIZZATO								TOTALE	di cui persone che hanno effettuato più di uno spostamento
	NESSUN MEZZO (a piedi)	FERROVIA, TRAM, METROPOLITANA, ALTRO MEZZO PUBBLICO SU ROTAIA	AUTOBUS, FILOBUS, CORRIERA, ALTRO MEZZO PUBBLICO SU GOMMA	AUTOBUS AZIENDALE	AUTO PRIVATA COME		MOTOCICLETTA, CICLOMOTORE, SCOOTER	ALTRO MEZZO		
					CONDUCENTE	TRASPORTATO				
STESSO COMUNE DI RESIDENZA	3.601	103	885	209	8.271	906	2.609	4.314	20.898	14.261
-Fino a 15	3.355	33	351	85	6.783	697	2.170	3.804	17.278	12.348
-Da 16 a 30	213	44	436	87	1.363	174	421	490	3.228	1.783
-Da 31 a 60	30	12	91	25	84	24	14	17	297	95
-Oltre 60	3	14	7	12	41	11	4	3	95	35
di cui nel Comune capoluogo										
-Fino a 15	1.136	25	284	20	3.235	250	905	1.276	7.131	4.777
-Da 16 a 30	135	35	400	28	855	76	279	369	2.177	1.186
-Da 31 a 60	23	8	73	11	36	11	6	13	181	69
-Oltre 60	—	7	4	3	15	3	2	1	35	14
ALTRA PROVINCIA DELLA STESSA PROVINCIA	35	137	1.301	461	6.913	874	646	122	10.489	4.282
-Fino a 15	25	5	107	86	2.793	321	354	73	3.764	2.173
-Da 16 a 30	9	49	552	249	3.329	421	251	30	4.890	1.666
-Da 31 a 60	1	59	518	103	660	103	27	10	1.481	336
-Oltre 60	—	24	124	23	131	29	14	9	354	107
di cui nel Comune capoluogo										
-Fino a 15	3	2	20	4	342	21	34	9	435	233
-Da 16 a 30	2	29	258	42	994	116	56	6	1.503	459
-Da 31 a 60	—	46	315	33	250	39	14	5	702	174
-Oltre 60	—	14	72	13	75	20	10	7	211	68
ALTRA PROVINCIA DELLA STESSA REGIONE	—	48	7	32	176	11	20	8	302	122
-Fino a 15	—	1	2	—	43	2	11	4	63	44
-Da 16 a 30	—	4	—	1	49	2	4	—	60	28
-Da 31 a 60	—	21	2	15	47	4	1	—	90	30
-Oltre 60	—	22	3	16	37	3	4	4	89	20
di cui nel Comune capoluogo										
-Fino a 15	—	—	—	—	—	—	—	—	—	—
-Da 16 a 30	—	—	—	—	—	—	—	—	—	—
-Da 31 a 60	—	17	—	6	22	3	1	—	49	18
-Oltre 60	—	17	2	10	25	1	2	1	58	14
PROVINCIE DI ALTRE REGIONI	3	543	394	93	1.121	150	61	13	2.378	706
-Fino a 15	3	1	—	2	93	12	7	2	120	77
-Da 16 a 30	—	3	2	7	140	23	5	3	183	74
-Da 31 a 60	—	62	168	51	467	55	22	4	829	249
-Oltre 60	—	477	224	33	421	60	27	4	1.246	306
di cui nel Comune capoluogo										
-Fino a 15	—	—	—	—	—	—	—	—	—	—
-Da 16 a 30	—	—	—	—	—	—	—	—	—	—
-Da 31 a 60	—	31	20	9	175	14	18	3	270	120
-Oltre 60	—	368	47	4	170	29	20	2	640	165
ESTERO	—	—	—	—	1	—	—	—	1	—
-Fino a 15	—	—	—	—	—	—	—	—	—	—
-Da 16 a 30	—	—	—	—	—	—	—	—	—	—
-Da 31 a 60	—	—	—	—	—	—	—	—	—	—
-Oltre 60	—	—	—	—	1	—	—	—	1	—
TOTALE	3.639	831	2.587	795	16.482	1.941	3.336	4.457	34.068	19.377

segue TAV. 30 — Occupati per settore di attività economica, luogo di lavoro, tempo impiegato e mezzo utilizzato

C — ALTRE ATTIVITÀ

LUOGO DI LAVORO — TEMPO IMPIEGATO (minuti)	MEZZO UTILIZZATO								TOTALE	di cui persone che hanno effettuato più di uno spostamento
	NESSUN MEZZO (a piedi)	FERROVIA, TRAM, METROPOLITANA, ALTRO MEZZO PUBBLICO SU ROTAIA	AUTOBUS, FILOBUS, CORRIERA, ALTRO MEZZO PUBBLICO SU GOMMA	AUTOBUS AZIENDALE	AUTO PRIVATA COME		MOTOCICLETTA, CICLOMOTORE, SCOOTER	ALTRO MEZZO		
					CONDUCENTE	TRASPORTATO				
STESSO COMUNE DI RESIDENZA	10.505	247	2.752	126	9.104	794	1.355	4.187	29.070	18.408
-Fino a 15	9.733	105	1.183	69	7.659	652	1.153	3.623	24.177	15.623
-Da 16 a 30	706	111	1.423	44	1.278	123	198	533	4.416	2.546
-Da 31 a 60	56	20	126	10	106	15	2	16	351	175
-Oltre 60	10	11	20	3	61	4	2	15	126	64
di cui nel Comune capoluogo										
-Fino a 15	5.242	95	1.156	42	5.255	452	827	2.142	15.211	9.721
-Da 16 a 30	592	104	1.401	40	1.043	101	177	494	3.952	2.306
-Da 31 a 60	51	18	113	8	72	14	1	12	289	154
-Oltre 60	3	5	13	3	24	4	—	5	57	38
ALTRO COMUNE DELLA STESSA PROVINCIA	26	293	1.496	64	4.980	449	134	96	7.538	2.949
-Fino a 15	22	16	117	16	1.689	153	73	44	2.130	1.187
-Da 16 a 30	2	143	641	29	2.520	230	46	26	3.637	1.328
-Da 31 a 60	—	109	559	14	603	50	10	17	1.362	328
-Oltre 60	2	25	179	5	168	16	5	9	409	106
di cui nel Comune capoluogo										
-Fino a 15	4	2	38	3	336	42	8	7	440	236
-Da 16 a 30	—	113	456	6	1.227	109	17	12	1.940	757
-Da 31 a 60	—	83	448	7	314	25	6	14	897	239
-Oltre 60	—	15	125	5	105	9	4	6	269	79
ALTRA PROVINCIA DELLA STESSA REGIONE	—	146	7	4	159	15	4	5	340	107
-Fino a 15	—	5	—	—	31	3	2	1	42	24
-Da 16 a 30	—	15	4	—	54	7	1	—	81	33
-Da 31 a 60	—	48	1	1	53	3	—	2	108	33
-Oltre 60	—	78	2	3	21	2	1	2	109	17
di cui nel Comune capoluogo										
-Fino a 15	—	—	—	—	—	—	—	—	—	—
-Da 16 a 30	—	—	—	—	—	—	—	—	—	—
-Da 31 a 60	—	36	1	—	29	1	—	2	69	23
-Oltre 60	—	72	2	3	17	1	1	1	97	16
PROVINCIE DI ALTRE REGIONI	5	972	152	21	1.056	98	21	40	2.365	616
-Fino a 15	5	3	2	1	37	5	—	—	53	31
-Da 16 a 30	—	12	5	1	95	9	—	—	122	34
-Da 31 a 60	—	193	59	7	497	50	9	16	831	259
-Oltre 60	—	764	86	12	427	34	12	24	1.359	292
di cui nel Comune capoluogo										
-Fino a 15	—	—	—	—	—	—	—	—	—	—
-Da 16 a 30	—	—	—	—	—	—	—	—	—	—
-Da 31 a 60	—	87	24	4	229	31	7	11	393	144
-Oltre 60	—	635	42	5	237	17	10	11	957	188
ESTERO	—	—	—	—	—	—	—	—	—	—
-Fino a 15	—	—	—	—	—	—	—	—	—	—
-Da 16 a 30	—	—	—	—	—	—	—	—	—	—
-Da 31 a 60	—	—	—	—	—	—	—	—	—	—
-Oltre 60	—	—	—	—	—	—	—	—	—	—
TOTALE	10.536	1.658	4.407	215	15.299	1.356	1.514	4.328	39.313	22.080


segue TAV. 30 — Occupati per settore di attività economica, luogo di lavoro, tempo impiegato e mezzo utilizzato

D — TOTALE


LUOGO DI LAVORO — TEMPO IMPIEGATO (minuti)	MEZZO UTILIZZATO								TOTALE	di cui persone che hanno effettuato più di uno spostamento
	NESSUN MEZZO (a piedi)	FERROVIA, TRAM, METROPOLITANA, ALTRO MEZZO PUBBLICO SU ROTAIA	AUTOBUS, FILOBUS, CORRIERA, ALTRO MEZZO PUBBLICO SU GOMMA	AUTOBUS AZIENDALE	AUTO PRIVATA COME		MOTOCICLETTA, CICLOMOTORE, SCOOTER	ALTRO MEZZO		
					CONDUCENTE	TRASPORTATO				
STESSO COMUNE DI RESIDENZA	16.708	366	3.676	348	18.249	1.796	4.263	9.142	54.548	36.489
-Fino a 15	15.506	147	1.548	158	15.191	1.423	3.582	7.987	45.542	31.468
-Da 16 a 30	1.080	161	1.879	135	2.757	313	658	1.099	8.082	4.629
-Da 31 a 60	104	32	220	40	198	43	17	38	692	289
-Oltre 60	18	26	29	15	103	17	6	18	232	103
di cui nel Comune capoluogo										
-Fino a 15	6.735	123	1.453	63	8.594	714	1.756	3.511	22.949	15.002
-Da 16 a 30	745	141	1.821	68	1.928	178	459	876	6.216	3.547
-Da 31 a 60	79	26	187	19	108	25	7	26	477	227
-Oltre 60	3	12	18	6	39	7	2	6	93	52
ALTRO COMUNE DELLA STESSA PROVINCIA	87	434	2.846	542	12.461	1.378	857	265	18.870	7.697
-Fino a 15	70	21	226	103	4.749	503	475	147	6.294	3.643
-Da 16 a 30	14	194	1.207	288	6.068	672	321	68	8.832	3.127
-Da 31 a 60	1	169	1.101	123	1.328	156	42	30	2.950	696
-Oltre 60	2	50	312	28	316	47	19	20	794	231
di cui nel Comune capoluogo										
-Fino a 15	8	4	58	7	705	67	48	19	916	500
-Da 16 a 30	2	144	720	49	2.272	227	75	19	3.508	1.242
-Da 31 a 60	—	130	776	40	582	66	21	22	1.637	424
-Oltre 60	—	30	199	18	186	29	14	14	490	154
ALTRA PROVINCIA DELLA STESSA REGIONE	—	194	15	36	353	27	25	13	663	242
-Fino a 15	—	6	2	—	79	6	14	5	112	73
-Da 16 a 30	—	19	4	1	110	9	5	—	148	67
-Da 31 a 60	—	69	4	16	104	7	1	2	203	65
-Oltre 60	—	100	5	19	60	5	5	6	200	37
di cui nel Comune capoluogo										
-Fino a 15	—	—	—	—	—	—	—	—	—	—
-Da 16 a 30	—	—	—	—	—	—	—	—	—	—
-Da 31 a 60	—	53	2	6	51	4	1	2	119	41
-Oltre 60	—	89	4	13	43	2	3	2	156	30
PROVINCIE DI ALTRE REGIONI	10	1.519	547	117	2.240	256	84	53	4.826	1.364
-Fino a 15	10	4	2	4	143	18	8	2	191	120
-Da 16 a 30	—	15	7	10	238	33	5	3	311	111
-Da 31 a 60	—	256	227	58	992	107	32	20	1.692	521
-Oltre 60	—	1.244	311	45	867	98	39	28	2.632	612
di cui nel Comune capoluogo										
-Fino a 15	—	—	—	—	—	—	—	—	—	—
-Da 16 a 30	—	—	—	—	—	—	—	—	—	—
-Da 31 a 60	—	119	44	13	415	45	26	14	676	271
-Oltre 60	—	1.005	89	9	413	48	30	13	1.607	357
ESTERO	—	—	—	—	1	—	—	—	1	—
-Fino a 15	—	—	—	—	—	—	—	—	—	—
-Da 16 a 30	—	—	—	—	—	—	—	—	—	—
-Da 31 a 60	—	—	—	—	—	—	—	—	—	—
-Oltre 60	—	—	—	—	1	—	—	—	1	—
TOTALE	16.805	2.513	7.084	1.043	33.304	3.457	5.229	9.473	78.908	45.792

TAV. 31 - Studenti per luogo di studio, tempo impiegato e mezzo utilizzato

LUOGO DI STUDIO — TEMPO IMPIEGATO (minuti)	MEZZO UTILIZZATO								TOTALE	di cui persone che hanno effettuato più di uno spostamento
	NESSUN MEZZO (a piedi)	FERROVIA, TRAM, METROPOLITANA, ALTRO MEZZO PUBBLICO SU ROTAIA	AUTOBUS, FILOBUS, CORRIERA, ALTRO MEZZO PUBBLICO SU GOMMA	AUTOBUS SCOLASTICO	AUTO PRIVATA COME		MOTOCICLETTA, CICLOMOTORE, SCOOTER	ALTRO MEZZO		
					CONDUCENTE	TRASPORTATO				
STESSO COMUNE DI RESIDENZA	18.280	308	5.076	4.186	58	3.653	311	2.585	34.457	4.079
-Fino a 15	17.259	118	2.199	2.785	41	3.308	261	2.404	28.375	3.018
-Da 16 a 30	944	153	2.559	1.248	13	325	48	177	5.467	933
-Da 31 a 60	70	13	292	144	3	15	1	4	542	110
-Oltre 60	7	24	26	9	1	5	1	—	73	18
di cui nel Comune capoluogo										
-Fino a 15	9.188	100	1.729	400	30	1.520	211	737	13.915	1.883
-Da 16 a 30	711	138	2.246	296	9	213	42	120	3.775	751
-Da 31 a 60	53	8	193	37	1	11	1	3	307	73
-Oltre 60	—	8	11	1	1	—	1	—	22	3
ALTRO COMUNE DELLA STESSA PROVINCIA	66	461	3.863	555	51	490	30	44	5.560	787
-Fino a 15	54	24	409	230	11	257	9	39	1.033	108
-Da 16 a 30	10	200	1.724	211	29	173	15	4	2.366	333
-Da 31 a 60	2	192	1.398	94	8	46	5	—	1.745	284
-Oltre 60	—	45	332	20	3	14	1	1	416	62
di cui nel Comune capoluogo										
-Fino a 15	10	15	111	14	7	42	5	2	206	40
-Da 16 a 30	3	189	1.247	34	26	103	5	—	1.607	268
-Da 31 a 60	—	184	1.266	19	6	34	4	—	1.513	259
-Oltre 60	—	44	299	7	3	8	1	1	363	56
ALTRA PROVINCIA DELLA STESSA REGIONE	—	976	93	8	48	29	—	12	1.166	206
-Fino a 15	—	6	15	—	1	18	—	3	43	2
-Da 16 a 30	—	24	25	5	—	5	—	6	65	10
-Da 31 a 60	—	399	27	1	25	2	—	1	455	81
-Oltre 60	—	547	26	2	22	4	—	2	603	113
di cui nel Comune capoluogo										
-Fino a 15	—	—	—	—	—	—	—	—	—	—
-Da 16 a 30	—	—	—	—	—	—	—	—	—	—
-Da 31 a 60	—	358	9	1	25	2	—	1	396	74
-Oltre 60	—	528	19	1	22	3	—	2	575	109
PROVINCIE DI ALTRE REGIONI	3	849	246	10	60	84	4	4	1.260	246
-Fino a 15	3	1	4	2	—	4	—	—	14	2
-Da 16 a 30	—	2	14	2	—	2	—	—	20	4
-Da 31 a 60	—	194	129	2	34	42	4	2	407	71
-Oltre 60	—	652	99	4	26	36	—	2	819	169
di cui nel Comune capoluogo										
-Fino a 15	—	—	—	—	—	—	—	—	—	—
-Da 16 a 30	—	—	—	—	—	—	—	—	—	—
-Da 31 a 60	—	184	123	2	34	33	4	2	382	66
-Oltre 60	—	638	90	3	26	28	—	2	787	166
ESTERO	—	—	1	—	—	—	—	—	1	—
-Fino a 15	—	—	—	—	—	—	—	—	—	—
-Da 16 a 30	—	—	—	—	—	—	—	—	—	—
-Da 31 a 60	—	—	—	—	—	—	—	—	—	—
-Oltre 60	—	—	1	—	—	—	—	—	1	—
TOTALE	18.349	2.594	9.279	4.759	217	4.256	345	2.645	42.444	5.318



appendice



A — Tipologia completa delle famiglie

FAMIGLIA DI TIPO	CAPO FAMIGLIA	CONIUGE	FIGLIO/A	GENITORE	SUOCERO/A	GENERO NUORA	ALTRO PARENTE O AFFINE	ALTRA PERSONA CONVIVENTE	ADDETTI AI SERVIZI DELLA FAMIGLIA	
A	x	—	—	—	—	—	—	(x)	(x)	
B	x	x	—	—	—	—	—	(x)	(x)	
C	C1	x	x	x	—	—	—	(x)	(x)	
	C2	x(M)	—	x	—	—	—	(x)	(x)	
	C3	x(F)	—	x	—	—	—	(x)	(x)	
D	D ₁	D1.1	x	x	—	x x	(x)	(x)	(x)	(x)
		D1.2	x	x	—	—	—	x x	(x)	(x)
	D ₂	D2.1	x	x	x	—	x x	(x)	(x)	(x)
		D2.2	x	x	x	—	—	x x	(x)	(x)
	D ₃	D3.1	x(M)	—	x	—	x x	(x)	(x)	(x)
		D3.2	x(M)	—	x	—	—	x x	(x)	(x)
	D ₄	D4.1	x(F)	—	x	—	x x	(x)	(x)	(x)
		D4.2	x(F)	—	x	—	—	x x	(x)	(x)
	D5	x	—	—	x(M)(F)	(x)	(x)	—	(x)	(x)
	D6	x	—	—	x(M)	(x)	(x)	—	(x)	(x)
	D7	x	—	—	x(F)	(x)	(x)	—	(x)	(x)
	D8	x	—	—	—	x(M)(F)	(x)	—	(x)	(x)
D9	Altri casi									

x = Componente presente

— = Componente assente

(x) = Componente che può essere presente o assente

x x = Componenti entrambi presenti o almeno uno dei due presenti

(M) = Maschio

(F) = Femmina

B — Confronto fra le classi di età ai censimenti demografici del 1951, 1961, 1971 e 1981

CLASSI DI ETÀ PER LE QUALI PUÒ ESSERE EFFETTUATO IL CONFRONTO	1951	1961	1971	1981
meno di 6 anni	fino a 6 anni	fino a 6	meno di 6	0-2 3-5
6-13	{ 6-10 10-14	6-14	{ 6-10 11-13	{ 6-10 11-13
14-20	{ 14-18 18-21	14-21	{ 14-18 19-20	{ 14-17 18 19-20
21-24	21-25	21-25	si ottiene sottraendo la classe 0-20 dalla classe 0-24	21-24
25-34	25-35	{ 25-30 30-35	{ 25-29 30-34	{ 25-29 30-34
35-44	35-45	{ 35-40 40-45	{ 35-39 40-44	{ 35-39 40-44
45-54	45-55	{ 45-50 50-55	{ 45-49 50-54	{ 45-49 50-54
55-59	55-60	55-60	55-59	55-59
60-64	60-65	60-65	60-64	60-64
65 e più	da 65 in poi	{ 65-70 70-75 oltre 75	{ 65-69 70-74 75 e più	{ 65-69 70-74 75 e più

C – Variazioni territoriali e di nome nelle circoscrizioni amministrative
(periodo: 25 ottobre 1971 - 24 ottobre 1981)

Comuni	Superficie e popolazione riferite al censimento del 24-10-1971 (Situazione prima della variazione)		V A R I A Z I O N I						Superficie e popolazione riferite al censimento del 24-10-1971 (Situazione dopo la variazione)	
	Superficie ha	Popolazione		Specie e relativo provvedimento	Superficie e popolazione oggetto della variazione			Superficie ha	Popolazione	
		residente	presente		Superficie ha	residente	presente		residente	presente

N E G A T I V O

D – Zone di territorio in contestazione tra Comuni

Zone di territorio in contestazione			Epoca della contestazione	Comuni interessati alla contestazione	Popolazione residente		Superficie Km ²	
Denominazione	Popolazione residente	Superficie Km ²			Totale	di cui in zona contestata	Totale	di cui in contestazione
Giazzetta	—	1,68	1981	Ottone Rovegno (GE)	1.105 838	— —	98,41 42,50	1,68 —

E — Categorie socio-professionali secondo la professione e la posizione nella professione

CATEGORIE SOCIO-PROFESSIONALI	CLASSI E CATEGORIE PROFESSIONALI (*)	POSIZIONI NELLA PROFESSIONE
01 Imprenditori e lavoratori in proprio nell'agricoltura, nella silvicoltura, nell'allevamento e nella pesca	3.11, 3.12, 3.13, 3.23, 3.3, 3.4	Imprenditori, lavoratori in proprio, coadiuvanti.
02 Altri lavoratori agricoli	3.14, 3.21, 3.22, 3.23, 3.24, 3.3, 3.4	Dirigenti, direttivi, impiegati, categorie intermedie, altri lavoratori dipendenti
03 Imprenditori e lavoratori in proprio nelle professioni liberali e affini	1.16, 1.17, 1.21, 1.22, 1.4, 1.5, 1.6, 1.71, 1.72, 1.73, 1.74, 1.75, 1.76, 1.77, 1.78, 1.8, 5.87, 8.31, 9.2	Liberi professionisti, lavoratori in proprio, coadiuvanti
04 Imprenditori nell'industria, nell'edilizia, nel commercio, nei trasporti e nei servizi	1.23, 1.24, 1.25, 1.26, 1.72, 1.73, 1.74, 1.75, 1.76, 2.11, 2.12, 2.13, 2.25, 7.1, 7.23, 7.24, 7.3, 8.41, 8.42, 9.1	Imprenditori, coadiuvanti
05 Lavoratori in proprio nell'industria, nell'edilizia, nel commercio, nei trasporti e nei servizi	1.23, 1.24, 1.25, 1.26, 2.25, 2.26, 2.28, 2.29, 2.31, 4.12, 4.14, 4.2, 4.3, 4.41, 4.42, 4.43, 4.44, 4.5, 4.6, 5.1, 5.22, 5.3, 5.4, 5.5, 5.6, 5.72, 5.74, 5.75, 5.76, 5.77, 5.78; 5.79, 5.81, 5.82, 5.84, 5.85, 5.86, 5.87, 5.88, 5.92, 6.11, 6.12, 6.13, 6.14, 6.15, 6.17, 6.18, 6.19, 6.22, 6.23, 6.24, 6.25, 6.32, 6.33, 6.34, 7.1, 7.22, 7.23, 7.24, 7.25, 7.3, 7.42, 7.43, 7.44, 7.45, 8.1, 8.23, 8.4; 8.51, 9.1, 9.3, 9.4, 9.51, 9.7.	Liberi professionisti, lavoratori in proprio, coadiuvanti.
06 Dirigenti industriali e commerciali, alti funzionari dell'apparato legislativo e della amministrazione statale	2.14, 2.15, 2.16, 2.17	Dirigenti, direttivi, impiegati
07 Lavoratori dipendenti nelle professioni liberali e affini	1.1, 1.21, 1.22, 1.3, 1.4, 1.51, 1.52, 1.6, 1.7, 1.8, 2.22, 5.87, 8.21, 8.31, 9.2	Dirigenti, direttivi, impiegati, categorie intermedie, altri lavoratori dipendenti

segue E — **Categorie socio-professionali secondo la professione e la posizione nella professione**

CATEGORIE SOCIO-PROFESSIONALI	CLASSI E CATEGORIE PROFESSIONALI (*)	POSIZIONI NELLA PROFESSIONE
08 Capi ufficio e responsabili di personale amministrativo, di addetti alle vendite e ai servizi; funzionari statali con responsabilità amministrative	1.23, 1.24, 1.25, 1.26, 2.21, 2.24, 2.25, 2.51, 2.52, 7.21, 7.41, 7.43, 8.33	Dirigenti, direttivi, impiegati
09 Personale amministrativo, addetto alle vendite e ai servizi	2.21, 2.23, 2.24, 2.26, 2.27, 2.28, 2.29, 2.3, 2.53, 2.54, 7.22, 7.23, 7.24, 7.25, 7.4, 9.3, 9.4, 9.51, 9.6, 9.7	Direttivi, impiegati, categorie intermedie, altri lavoratori dipendenti
10 Intermedi: capisquadra e sorveglianti di operai (dipendenti)	1.91, 1.92, 4.11, 4.12, 4.14, 4.2, 4.3, 4.4, 4.5, 4.6, 5.1, 5.2, 5.3, 5.4, 5.5, 5.6, 5.71, 5.72, 5.73, 5.74, 5.75, 5.77, 5.78, 5.79, 5.81, 5.82, 5.83, 5.84, 5.85, 5.86, 5.87, 5.9, 6.11, 6.21, 6.22, 6.23, 6.24, 6.25, 6.3, 8.11, 8.12, 8.13, 8.14, 8.15, 8.17, 8.23, 8.24	Dirigenti, direttivi, impiegati, categorie intermedie
11 Operai specializzati e qualificati (dipendenti)	1.92, 4.11, 4.12, 4.14, 4.2, 4.3, 4.4, 4.5, 4.6, 5.1, 5.2, 5.3, 5.4, 5.5, 5.6, 5.7, 5.8, 5.9, 6.12, 6.13, 6.14, 6.15, 6.16, 6.17, 6.2, 6.3, 8.1, 8.22, 8.23, 8.24, 8.31, 8.32, 8.43, 8.51	Capi operai; operai specializzati, qualificati, comuni; apprendisti, lavoratori a domicilio
12 Manovali (dipendenti)	4.13, 6.18, 6.19, 8.52, 9.52	Operai comuni
13 Forze armate (militari di carriera e militari in servizio di leva)	2.4	Dirigenti, direttivi, impiegati, graduati o militari di carriera
14 Persone economicamente attive non classificate altrove	9.9	Tutte le posizioni nella professione ad eccezione dei graduati o militari di carriera

(*) Cfr. Classificazione delle professioni (ISTAT, Metodi e Norme, Serie C, n. 9, maggio 1981).

F — Tavole disponibili**DATI COMUNALI**

- Tavola 1 — Popolazione residente attiva in condizione professionale per sesso, ramo di attività economica e posizione nella professione (analoga alla Tav. 9 comunale con analisi per ramo di attività economica).
- Tavola 2 — Popolazione residente attiva in condizione professionale, per sesso e ramo di attività economica (dati del 1981 classificati secondo i rami della classificazione delle attività economiche 1971).
- Tavola 3 — Popolazione residente occupata secondo il tipo di spostamento effettuato per raggiungere il luogo di lavoro.
- Tavola 4 — Popolazione residente che studia secondo il tipo di spostamento effettuato per raggiungere il luogo di studio.
- Tavola 5 — Popolazione residente che frequenta la scuola materna secondo il tipo di spostamento effettuato per raggiungere la scuola.
- Tavola 6 — Popolazione residente che frequenta corsi di formazione professionale secondo il tipo di spostamento effettuato per raggiungere il luogo di studio.
- Tavola 7 — Popolazione residente che lavora o studia secondo il tipo di spostamento effettuato per raggiungere il luogo di lavoro o di studio.
- Tavola 8 — Popolazione residente secondo il luogo di lavoro o di studio, il mezzo utilizzato, il tempo impiegato e l'orario di inizio del lavoro o delle lezioni.
- Tavola 9 — Stranieri residenti per sesso e stranieri temporaneamente presenti per sesso e motivo della presenza.
- Tavola 10 — Abitazioni in complesso (occupate e non occupate) secondo alcune caratteristiche del fabbricato nel quale sono situate.
- Tavola 11 — Abitazioni occupate in affitto o ad altro titolo secondo la figura giuridica del proprietario (analoga alla Tav. 20 comunale con analisi dettagliata della figura giuridica del proprietario).

DATI PROVINCIALI

- Tavola 12 — Popolazione residente per sesso, classe di età e luogo di nascita (analoga alla Tav. 3 provinciale con analisi del luogo di nascita per provincia).
- Tavola 13 — Popolazione residente temporaneamente assente, ricoverata in istituto di cura pubblico o privato, per sesso, classe di età e condizione.
- Tavola 14 — Famiglie residenti per condizione professionale o non professionale dei componenti e condizione del capo famiglia di censimento (analoga alla Tav. 18 provinciale con analisi della posizione nella professione del capo famiglia di censimento).
- Tavola 15 — Nuclei familiari costituiti da genitore con figlio/i secondo alcuni caratteri del genitore, il numero dei figli e l'età del figlio minore.
- Tavola 16 — Nuclei familiari costituiti da coniugi con o senza figli, secondo l'età dei coniugi, il numero e l'età dei figli.

- Tavola 17 — Nuclei familiari costituiti da coniugi con o senza figli, secondo la condizione dei coniugi, il numero e l'età dei figli.
- Tavola 18 — Nuclei familiari costituiti da coniugi con o senza figli, secondo la categoria socio-professionale dei coniugi, il numero e l'età dei figli.
- Tavola 19 — Nuclei familiari costituiti da coniugi con o senza figli, secondo il grado di istruzione dei coniugi, il numero e l'età dei figli.
- Tavola 20 — Abitazioni occupate per servizio installato e condizione del capo famiglia di censimento.
- Tavola 21 — Abitazioni occupate per classe di superficie, epoca di costruzione e numero di occupanti.
- Tavola 22 — Occupati per settore di attività economica, luogo di lavoro, tempo impiegato, mezzo utilizzato e orario di inizio del lavoro (analoga alla Tav. 30 provinciale con analisi dell'orario di inizio del lavoro).
- Tavola 23 — Studenti per grado di istruzione, luogo di studio, tempo impiegato, mezzo utilizzato e orario di inizio delle lezioni (analoga alla Tav. 31 provinciale con analisi dell'orario di inizio delle lezioni e del grado di istruzione degli studenti).

ISTAT

TRACCIATI RECORDS

12° CENSIMENTO GENERALE DELLA POPOLAZIONE

1 RECORD ABITAZIONE	DATI INDICATIVI										CARATTERISTICHE DEL FABBRICATO		SPECIE DI ALLOGGIO		PIANO DELL'ABITAZIONE		PROPRIETARIO		EPOCA DI COSTRUZIONE		STANZE		CUCINA		STANZE ADIBITE ALTRO USO (UFFICIO, LABORATORIO)		SUPERFICIE		ACQUA POTABILE		RISCALDAMENTO		ELETTRICITA'		RISCALDAMENTO		FAMIGLIA PRINCIPALE																																																												
	TIPO RECORD 1	PROVINCIA	COMUNE	SEZIONE	N. D'ORDINE DEFINITIVO	LOCALITA'	TIPO FABBRICATO	SEPARAZIONE	TIPO COSTRUZIONE	N. ABITAZIONI	PROPRIETARIO	TITOLO DI GODIMENTO	EPOCA DI COSTRUZIONE	STANZE	CUCINA	STANZE ADIBITE ALTRO USO (UFFICIO, LABORATORIO)	SUPERFICIE	ACQUA POTABILE	RISCALDAMENTO	ELETTRICITA'	RISCALDAMENTO	FAMIGLIA PRINCIPALE																																																																											
	1	2	3	4	5	6	7	8	9	10	11	12	13	14	15	16	17	18	19	20	21	22	23	24	25	26	27	28	29	30	31	32	33	34	35	36	37	38	39	40	41	42	43	44	45	46	47	48	49	50	51	52	53	54	55	56	57	58	59	60	61	62	63	64	65	66	67	68	69	70	71	72	73	74	75	76	77	78	79	80	81	82	83	84	85	86	87	88	89	90	91	92	93	94	95	96	97

2 RECORD PERSONE DELLA FAMIGLIA	DATI INDICATIVI										LOCALITA'		COMPONENTE		RELAZ. PARENTELA CAPOF.		LUOGO DI NASCITA		DATA DI NASCITA		CITTADINANZA		CITTADINANZA		LUOGO DI PRESENZA		RESIDENZA 1976		ISTRUZIONE		CONDIZIONE		PROFESSIONE		POSIZIONE		DIPENDENTI		ATTIVITA' ECONOMICA		CONDIZIONE 1976		LUOGO DI STUDIO		ORARIO DI INIZIO TEMPO		RITORNI		MEZZO TRASPORTO																																																
	TIPO RECORD 2	PROVINCIA	COMUNE	SEZIONE	N. D'ORDINE DEFINITIVO	LOCALITA'	COMPONENTE	RELAZ. PARENTELA CAPOF.	SESSO	TIPO COMUNE	PROVINCIA O STATO ESTERO	GIORNO	MESE	ANNO	STATO CIVILE	CITTADINANZA	TIPO DI LUOGO	PROVINCIA O STATO ESTERO	MOTIVO DELL'ASSENZA	RESIDENZA 1976	ISTRUZIONE	CONDIZIONE	PROFESSIONE	POSIZIONE	DIPENDENTI	ATTIVITA' ECONOMICA	CONDIZIONE 1976	LUOGO DI STUDIO	ORARIO DI INIZIO TEMPO	RITORNI	MEZZO TRASPORTO																																																																		
	1	2	3	4	5	6	7	8	9	10	11	12	13	14	15	16	17	18	19	20	21	22	23	24	25	26	27	28	29	30	31	32	33	34	35	36	37	38	39	40	41	42	43	44	45	46	47	48	49	50	51	52	53	54	55	56	57	58	59	60	61	62	63	64	65	66	67	68	69	70	71	72	73	74	75	76	77	78	79	80	81	82	83	84	85	86	87	88	89	90	91	92	93	94	95	96	97

3 RECORD TEMPORANEAMENTE PRESENTI NELLA FAMIGLIA	DATI INDICATIVI										LOCALITA'		COMPONENTE		DATA DI NASCITA		CITTADINANZA		MOTIVO DELLA PRESENZA																																																																														
	TIPO RECORD 3	PROVINCIA	COMUNE	SEZIONE	N. D'ORDINE DEFINITIVO	LOCALITA'	COMPONENTE	SESSO	GIORNO	MESE	ANNO	STATO CIVILE	CITTADINANZA	MOTIVO DELLA PRESENZA																																																																																			
	1	2	3	4	5	6	7	8	9	10	11	12	13	14	15	16	17	18	19	20	21	22	23	24	25	26	27	28	29	30	31	32	33	34	35	36	37	38	39	40	41	42	43	44	45	46	47	48	49	50	51	52	53	54	55	56	57	58	59	60	61	62	63	64	65	66	67	68	69	70	71	72	73	74	75	76	77	78	79	80	81	82	83	84	85	86	87	88	89	90	91	92	93	94	95	96	97

4 RECORD COMPONENTI PERMANENTI NELLE CONVIVENZE	DATI INDICATIVI										LOCALITA'		COMPONENTE		POSIZIONE COMPONENTE		LUOGO DI NASCITA		DATA DI NASCITA		CITTADINANZA		CITTADINANZA		LUOGO DI PRESENZA		RESIDENZA 1976		ISTRUZIONE		CONDIZIONE		PROFESSIONE		POSIZIONE		DIPENDENTI		ATTIVITA' ECONOMICA		CONDIZIONE 1976		LUOGO DI STUDIO		ORARIO DI INIZIO TEMPO		RITORNI		MEZZO TRASPORTO																																																
	TIPO RECORD 4	PROVINCIA	COMUNE	SEZIONE	N. D'ORDINE DEFINITIVO	LOCALITA'	COMPONENTE	POSIZIONE COMPONENTE	SESSO	TIPO COMUNE	PROVINCIA O STATO ESTERO	GIORNO	MESE	ANNO	STATO CIVILE	CITTADINANZA	TIPO DI LUOGO	PROVINCIA O STATO ESTERO	MOTIVO DELL'ASSENZA	RESIDENZA 1976	ISTRUZIONE	CONDIZIONE	PROFESSIONE	POSIZIONE	DIPENDENTI	ATTIVITA' ECONOMICA	CONDIZIONE 1976	LUOGO DI STUDIO	ORARIO DI INIZIO TEMPO	RITORNI	MEZZO TRASPORTO																																																																		
	1	2	3	4	5	6	7	8	9	10	11	12	13	14	15	16	17	18	19	20	21	22	23	24	25	26	27	28	29	30	31	32	33	34	35	36	37	38	39	40	41	42	43	44	45	46	47	48	49	50	51	52	53	54	55	56	57	58	59	60	61	62	63	64	65	66	67	68	69	70	71	72	73	74	75	76	77	78	79	80	81	82	83	84	85	86	87	88	89	90	91	92	93	94	95	96	97

5 RECORD TEMPORANEAMENTE PRESENTI NELLE CONVIVENZE	DATI INDICATIVI										LOCALITA'		COMPONENTE		POSIZIONE COMPONENTE		LUOGO DI NASCITA		DATA DI NASCITA		CITTADINANZA		MOTIVO DELLA PRESENZA																																																																										
	TIPO RECORD 5	PROVINCIA	COMUNE	SEZIONE	N. D'ORDINE DEFINITIVO	LOCALITA'	COMPONENTE	POSIZIONE COMPONENTE	SESSO	GIORNO	MESE	ANNO	STATO CIVILE	CITTADINANZA	MOTIVO DELLA PRESENZA																																																																																		
	1	2	3	4	5	6	7	8	9	10	11	12	13	14	15	16	17	18	19	20	21	22	23	24	25	26	27	28	29	30	31	32	33	34	35	36	37	38	39	40	41	42	43	44	45	46	47	48	49	50	51	52	53	54	55	56	57	58	59	60	61	62	63	64	65	66	67	68	69	70	71	72	73	74	75	76	77	78	79	80	81	82	83	84	85	86	87	88	89	90	91	92	93	94	95	96	97



ISTITUTO CENTRALE DI STATISTICA

12° CENSIMENTO GENERALE DELLA POPOLAZIONE

25 ottobre 1981

(Legge 18 dicembre 1980, n. 864)

FOGLIO DI FAMIGLIA

A	Comune	NUMERO DI CODICE	
	Provincia		
		B	SEZIONE DI CENSIMENTO
		N.	
		C	
		NUMERO D'ORDINE	
		Provvisorio	Definitivo
	

D	FRAZIONE GEOGRAFICA	
	(lettera)	(denominazione)

E	TIPO DI LOCALITÀ	
	Centro abitato	1 <input type="checkbox"/>
	Nucleo abitato	2 <input type="checkbox"/>
	Case sparse	3 <input type="checkbox"/>
		(denominazione)
		(denominazione)

DATI RIASSUNTIVI DEL FOGLIO DI FAMIGLIA					
ABITAZIONE (Sez. I)		PERSONE DELLA FAMIGLIA (Sez. II)			PERSONE TEMPORANEAMENTE PRESENTI PRESSO LA FAMIGLIA (Sez. III)
		M	F	Totale	
Abitazione occupata	<input type="checkbox"/>				
Stanze	<input type="text"/>				
Abitazione non occupata	<input type="checkbox"/>				
Stanze	<input type="text"/>				
Altro tipo di alloggio	<input type="checkbox"/>				
Famiglia in coabitazione	<input type="checkbox"/>				
Famiglia senza abitazione	<input type="checkbox"/>				
		1	2	3	4
					5

Data 1981

IL RILEVATORE

INDIRIZZO DELLA FAMIGLIA

..... N.
 (via, piazza, località)

Scala Piano Interno N. Tel.

AVVERTENZE

Il modello va compilato, con riferimento al 25 ottobre 1981, dal capo famiglia (cioè da colui che è ritenuto tale dalla famiglia) o, se ciò non fosse possibile, da un'altra persona della famiglia, nelle seguenti parti:

- « Elenco delle persone della famiglia »
- Sezione I - Notizie sull'abitazione: quesiti da 5 a 13
- Sezione II - Notizie sulle persone della famiglia. Per ciascuna di esse deve essere compilato un « foglio individuale » rispettando l'ordine secondo il quale sono indicate nell'« Elenco » alla pagina seguente
- Sezione III - Notizie sulle persone temporaneamente presenti presso la famiglia il 25 ottobre 1981
- « Notizie riassuntive sulla famiglia » (contenute nei tre « quadri » delle ultime due pagine)

Per le domande seguite da quadratino occorre barrare così la risposta che fa al caso.

I riquadri in rosso non devono essere compilati dalla famiglia, ma dal rilevatore.

Le caselle in azzurro non devono essere compilate.

Per facilitare la compilazione delle singole parti del « Foglio di famiglia », vengono forniti alcuni chiarimenti nella GUIDA inserita nel foglio stesso.

OBBLIGHI DI DENUNCIA E SEGRETEZZA DEI DATI FORNITI COL PRESENTE FOGLIO

L'obbligo di fornire le notizie richieste con il presente foglio è stabilito dall'art. 7 della legge 18 dicembre 1980, n. 864. Coloro che non forniscono le notizie richieste, ovvero le forniscono scientemente errate o incomplete, sono passibili, ai sensi dell'art. 18 del R.D.L. 27 maggio 1929, n. 1285, convertito nella legge 21 dicembre 1929, n. 2238, con le modifiche di cui all'art. 3 della legge 12 luglio 1961, n. 603, di una sanzione amministrativa fino a L. 80.000 che, in caso di recidiva, può essere aumentata fino a L. 800.000, senza pregiudizio delle sanzioni fissate dal codice penale.

L'art. 19 del citato Decreto-Legge n. 1285 1929 e successive modifiche stabilisce inoltre: « Le notizie che si raccolgono in occasione di inchieste ordinate dall'Istituto centrale di statistica, direttamente o a mezzo di Enti delegati, sono vincolate al più scrupoloso segreto d'ufficio e non possono essere rese note, per nessun titolo, se non in forma collettiva, in modo che non se ne possa fare alcun riferimento individuale ».

Coloro che, per ragioni del proprio ufficio, essendo venuti a conoscenza di notizie di carattere personale, le comunicano ad altri o se ne servono per scopi privati, sono passibili di una sanzione amministrativa fino a L. 120.000 e, in caso di recidiva, fino a L. 800.000, senza pregiudizio delle pene in cui fossero incorsi per reati previsti dal codice penale.

ELENCO DELLE PERSONE DELLA FAMIGLIA

N. d'ordine	COGNOME E NOME (scrivere in stampatello)	RELAZIONE DI PARENTELA O DI CONVIVENZA CON IL CAPO FAMIGLIA
1	2	3
1		capo famiglia
2		
3		
4		
5		
6		
7		
8		
9		
10		
11		
12		

Nell'elenco a fianco devono essere indicati, per ciascun componente della famiglia, cognome, nome e relazione di parentela o di convivenza con il capo famiglia.

Ai fini del censimento, per **famiglia** si intende un insieme di persone legate da vincoli di matrimonio, parentela, affinità, adozione, affiliazione, tutela o da vincoli affettivi, coabitanti ed aventi dimora abituale nello stesso Comune (anche se non sono ancora iscritte nell'anagrafe della popolazione del Comune medesimo), che normalmente provvedono al soddisfacimento dei loro bisogni mediante la messa in comune di tutto o parte del reddito di lavoro o patrimoniale da esse percepito.

Una famiglia può essere costituita anche di una sola persona che provvede in tutto o in parte con i propri mezzi di sussistenza al soddisfacimento dei bisogni individuali.

Sono considerate facenti parte della famiglia, come membri aggregati di essa, anche le persone che, a qualsiasi titolo, convivono abitualmente con la famiglia stessa.

Nell'elencare le singole persone della famiglia, deve essere **scrupolosamente** osservato il seguente ordine:

- capo famiglia ;
- coniuge ;
- figli non sposati (in ordine decrescente di età) ;
- figli sposati e loro familiari ;
- altri parenti o affini del capo famiglia (Indicare a seconda dei casi : padre, fratello, suocero, zio, nipote, cognato, ecc.) ;
- altre persone conviventi ;
- addetti ai servizi della famiglia.

Per le donne coniugate o vedove scrivere prima il cognome da nubile, poi il nome ed infine il cognome del marito preceduto da «in» per le coniugate e «ved.» per le vedove.

Non devono essere elencate le persone temporaneamente presenti presso la famiglia ; ad esse è riservata infatti la Sezione III.

Data 1981

IL CAPO FAMIGLIA
(o chi per esso)

.....

Sezione I - NOTIZIE SULL'ABITAZIONE

(da compilarsi a cura del rilevatore)

<p>1 SPECIE DI ALLOGGIO</p> <p>1.1 Abitazione occupata . . . 1 <input type="checkbox"/></p> <p>1.2 Altro tipo di alloggio :</p> <ul style="list-style-type: none"> - alloggio precario per le famiglie terremotate . . . 2 <input type="checkbox"/> - altro 3 <input type="checkbox"/> <p>1.3 Abitazione non occupata :</p> <ul style="list-style-type: none"> - disponibile per la vendita o l'affitto . . . 4 <input type="checkbox"/> - utilizzabile per vacanza . . . 5 <input type="checkbox"/> - utilizzabile per lavoro . . . 6 <input type="checkbox"/> - per altri motivi 7 <input type="checkbox"/> <p>QUALORA NELL'ABITAZIONE O NELL'ALTRO TIPO DI ALLOGGIO COABITINO PIU' FAMIGLIE INDICARE IL NUMERO D'ORDINE DEL FOGLIO O DEI FOGLI CON I QUALI SONO STATE CENSITE</p> <table border="1" style="width: 100%; border-collapse: collapse; margin-top: 5px;"> <thead> <tr> <th colspan="2" style="text-align: center;">NUMERO D'ORDINE</th> </tr> <tr> <th style="width: 50%;">Provvisorio</th> <th style="width: 50%;">Definitivo</th> </tr> </thead> <tbody> <tr><td> </td><td> </td></tr> <tr><td> </td><td> </td></tr> <tr><td> </td><td> </td></tr> <tr><td> </td><td> </td></tr> <tr><td> </td><td> </td></tr> </tbody> </table>	NUMERO D'ORDINE		Provvisorio	Definitivo											<p>2 CARATTERISTICHE DEL FABBRICATO IN CUI È SITUATA L'ABITAZIONE</p> <p>2.1 Tipo di fabbricato:</p> <ul style="list-style-type: none"> - utilizzato esclusivamente ad uso abitativo . . . 1 <input type="checkbox"/> - utilizzato prevalentemente ad uso abitativo . . . 2 <input type="checkbox"/> - utilizzato prevalentemente ad uso non abitativo . . . 3 <input type="checkbox"/> - rurale 4 <input type="checkbox"/> <p>2.2 Indicare se il fabbricato è completamente separato da altre costruzioni: 1 <input type="checkbox"/> si 2 <input type="checkbox"/> no</p> <p>2.3 Tipo di costruzione :</p> <p>a) cemento armato</p> <ul style="list-style-type: none"> - a piano terra aperto 1 <input type="checkbox"/> - a piano terra chiuso con muratura 2 <input type="checkbox"/> <p>b) altro tipo 3 <input type="checkbox"/></p> <p>c) non individuato 4 <input type="checkbox"/></p> <p>2.4 Numero delle abitazioni del fabbricato (comprese le abitazioni non occupate):</p> <ul style="list-style-type: none"> - 1 abitazione . . . 1 <input type="checkbox"/> - 2 abitazioni . . . 2 <input type="checkbox"/> - da 3 a 8 abitazioni . . . 3 <input type="checkbox"/> - da 9 a 15 abitazioni . . . 4 <input type="checkbox"/> - da 16 a 30 abitazioni . . . 5 <input type="checkbox"/> - 31 abitazioni e più 6 <input type="checkbox"/> 	<p>3 PIANO IN CUI È SITUATA L'ABITAZIONE</p> <div style="border: 1px solid black; width: 50px; height: 20px; margin: 5px auto;"></div> <p>4 PROPRIETARIO DELL'ABITAZIONE</p> <ul style="list-style-type: none"> - Persona fisica 1 <input type="checkbox"/> - Impresa bancaria o assicuratrice 2 <input type="checkbox"/> - Altra impresa (di costruzioni, immobiliare, industriale, commerciale, ecc.) 3 <input type="checkbox"/> - Cooperativa edilizia di abitazione: <ul style="list-style-type: none"> - a proprietà individuale 4 <input type="checkbox"/> - a proprietà indivisa 5 <input type="checkbox"/> - Stato, Regione, Provincia, Comune 6 <input type="checkbox"/> - Enti previdenziali (INPS, INPDAl, ecc.) 7 <input type="checkbox"/> - Istituto Autonomo Case Popolari (I.A.C.P.) 8 <input type="checkbox"/> - Altro 9 <input type="checkbox"/>
NUMERO D'ORDINE																
Provvisorio	Definitivo															

<p>5 TITOLO DI GODIMENTO</p> <ul style="list-style-type: none"> - Proprietà, usufrutto o riscatto 1 <input type="checkbox"/> - Affitto o subaffitto 2 <input type="checkbox"/> - Altro titolo 3 <input type="checkbox"/> 	<p>9 ACQUA POTABILE</p> <p>Indicare se l'abitazione:</p> <p>a) dispone di acqua corrente potabile di acquedotto:</p> <ul style="list-style-type: none"> - nell'interno dell'abitazione . . . 1 <input type="checkbox"/> - fuori dell'abitazione . . . 2 <input type="checkbox"/> <p>b) dispone di acqua potabile di pozzo o cisterna . . . 3 <input type="checkbox"/></p> <p>c) non dispone di acqua potabile (né di acquedotto, né di pozzo o cisterna) 4 <input type="checkbox"/></p>	<p>12 ELETTRICITÀ</p> <p>Indicare se l'abitazione dispone di elettricità: 1 <input type="checkbox"/> si 2 <input type="checkbox"/> no</p>
<p>6 EPOCA DI COSTRUZIONE O DI RICOSTRUZIONE</p> <ul style="list-style-type: none"> - prima del 1919 . . . 1 <input type="checkbox"/> - tra il 1919 e il 1945 . . . 2 <input type="checkbox"/> - tra il 1946 e il 1960 . . . 3 <input type="checkbox"/> - tra il 1961 e il 1971 . . . 4 <input type="checkbox"/> - tra il 1972 e il 1975 . . . 5 <input type="checkbox"/> - tra il 1976 e il 1980 . . . 6 <input type="checkbox"/> - dopo il 1980 7 <input type="checkbox"/> 	<p>10 GABINETTO (W.C.)</p> <p>10.1 Indicare se l'abitazione:</p> <p>a) dispone di gabinetto nell'interno dell'abitazione:</p> <ul style="list-style-type: none"> - uno 1 <input type="checkbox"/> - due o più 2 <input type="checkbox"/> <p>b) dispone di gabinetto fuori dell'abitazione . . . 3 <input type="checkbox"/></p> <p>c) non dispone di gabinetto . . . 4 <input type="checkbox"/></p> <p>10.2 Se l'abitazione dispone di gabinetto, indicare se è fornito di impianto (cassetta, vaschetta, ecc.) per lo scarico dell'acqua: 1 <input type="checkbox"/> si 2 <input type="checkbox"/> no</p>	<p>13 RISCALDAMENTO</p> <p>13.1 Indicare se l'abitazione:</p> <p>a) dispone di riscaldamento:</p> <ul style="list-style-type: none"> - fornito da impianto fisso centrale o autonomo . . . 1 <input type="checkbox"/> - fornito solo da apparecchi singoli (stufe, caminetti) che consentano il riscaldamento di tutte o della maggior parte delle stanze . . . 2 <input type="checkbox"/> <p>b) non dispone di impianto di riscaldamento né viene riscaldata con apparecchi singoli . . . 3 <input type="checkbox"/></p> <p>13.2 Tipo di combustibile o di energia prevalentemente usato :</p> <div style="border: 1px solid black; padding: 5px; margin: 5px 0; text-align: center; font-size: small;"> rispondere solo per le abitazioni occupate </div> <ul style="list-style-type: none"> - combustibili liquidi (olio combustibile, gasolio, ecc.) . . . 1 <input type="checkbox"/> - combustibili solidi (carbone, legna, ecc.) . . . 2 <input type="checkbox"/> - combustibili gassosi (gas di città, metano, ecc.) . . . 3 <input type="checkbox"/> - energia elettrica 4 <input type="checkbox"/> - altro 5 <input type="checkbox"/>
<p>7 STANZE</p> <ul style="list-style-type: none"> - Stanze adibite ad abitazione o promiscuamente anche ad altro uso N. <input style="width: 40px;" type="text"/> - Cucina (se ha caratteristiche di stanza) . . . N. <input style="width: 40px;" type="text"/> - Stanze adibite esclusivamente ad altro uso (ufficio, studio professionale, laboratorio, ecc.) N. <input style="width: 40px;" type="text"/> 	<p>11 BAGNO</p> <p>Indicare se l'abitazione dispone di bagno (vasca e/o doccia): 1 <input type="checkbox"/> si 2 <input type="checkbox"/> no</p>	
<p>8 SUPERFICIE</p> <p>Indicare la superficie in metri quadrati: (interi, senza decimali) <input style="width: 40px;" type="text"/></p>		

1 RELAZIONE DI PARENTELA O DI CONVIVENZA CON IL CAPO FAMIGLIA

ai fini del censimento per capo famiglia si intende chi è considerato tale dalla famiglia

- Capo famiglia 1
- Coniuge (marito, moglie) 2
- Figlio (figliastro, figlio adottivo) 3
- Genitore (padre, madre) 4
- Suocero/a 5
- Genero, nuora 6
- Altro parente o affine 7
- Altra persona convivente 8
- Addetto ai servizi della famiglia (domestico, collaboratore familiare, ecc.) 9

2 SESSO

- Maschio 1
- Femmina 2

3 LUOGO DI NASCITA

- Nel Comune di attuale dimora abituale (residenza) 1
- In altro Comune 2
- (specificare il Comune)
- (specificare la Provincia)
- All'estero 3
- (specificare lo Stato estero)

4 DATA DI NASCITA

giorno mese anno

5 STATO CIVILE

- Celibe o nubile 1
- Coniugato 2
- Vedovo 3
- Separato legalmente 4
- Divorziato 5

6 CITTADINANZA

- Italiana 01
- Straniera
- (specificare)
- Nessuna (apolide) 99

7 LUOGO DI PRESENZA ALLA DATA DEL CENSIMENTO

7.1 Indicare se alla data del censimento la persona era presente nel Comune di dimora abituale (residenza):

- 1 si no

Precisare se la persona, pur essendo presente alla data del censimento nello stesso Comune di residenza, era eventualmente:

- ricoverata in un istituto di cura pubblico o privato (ospedale, clinica, ecc.) 2
- in altro luogo (convitto, caserma e simili) 3

7.2 Se alla data del censimento la persona era temporaneamente assente dal Comune di dimora abituale (residenza) indicare:

a) se si trovava:

- in altro Comune 4
- (specificare il Comune)
- (specificare la Provincia)
- all'estero 5
- (specificare lo Stato estero; per i membri di equipaggio indicare « imbarcato »)

b) il motivo della temporanea assenza:

- lavoro 1
- seguire familiari assenti per motivi di lavoro 2
- studio 3
- ricovero in istituto di cura pubblico o privato (ospedale, clinica, ecc.) 4
- altro (turismo, servizio di leva, ecc.) 5

8 LUOGO DI DIMORA ABITUALE (RESIDENZA) NELL'OTTOBRE 1976

rispondere solo se la persona è nata prima del 24 ottobre 1976

- Nel Comune di attuale dimora abituale (residenza) 6
- In altro Comune
- (specificare il Comune)
- (specificare la Provincia)
- All'estero
- (specificare lo Stato estero)

9 ISTRUZIONE

rispondere solo se la persona è nata prima del 24 ottobre 1978

9.1 Indicare il titolo di studio più elevato conseguito:

- laurea
- (specificare)
- diploma
- (specificare)
- licenza di scuola media inferiore 60
- licenza elementare 70

9.2 Se non ha titoli di studio, indicare se sa leggere e scrivere:

- 80 si no
- 90 si no

9.3 Indicare se frequenta:

- a) un corso regolare di studi (scuola elementare, media o secondaria superiore, università) 1 si no
- 2 si no
- b) la scuola materna 1 si no
- 2 si no

9.4 Indicare se frequenta un corso di formazione professionale (*):

- 1 si no
- 2 si no

(*) Per corso di formazione professionale si intende un corso che abbia tutti i seguenti requisiti: 1) durata non inferiore a tre mesi; 2) rilascio di un attestato; 3) utilizzazione per migliorare o adeguare la capacità professionale.

PERSONE DELLA FAMIGLIA

DELLA PERSONA N. _____

10 CONDIZIONE PROFESSIONALE O NON PROFESSIONALE NELLA SETTIMANA PRECEDENTE LA DATA DEL CENSIMENTO

rispondere solo se la persona è nata prima del 24 ottobre 1967

10.1 Indicare se la persona è:

- occupata 1
- disoccupata alla ricerca di nuova occupazione 2
- in cerca di prima occupazione 3
- casalinga 4
- studente 5
- ritirata dal lavoro 6
- in servizio di leva 7
- in altra condizione 8

10.2 Indipendentemente dalla risposta fornita al punto 10.1, indicare le ore lavorate nella settimana presso un datore di lavoro o nell'azienda familiare. N.

Se la persona è occupata o disoccupata rispondere ai punti 10.3, 10.4, 10.5 indicando:

10.3 La professione, arte o mestiere, esercitata:

.....
(specificare)

10.4 In quale modo esercita la professione, arte o mestiere:

a) ALLE DIPENDENZE, COME:

- dirigente 01
- appartenente alla carriera direttiva 02
- impiegato 03
- appartenente alle categorie speciali (intermedi) 04
- capo operaio 05
- operaio specializzato o qualificato 06
- operaio comune (manovale, bracciante agricolo, ecc.) 07
- altro lavoratore dipendente (uscieri, guardiano, bidello, ecc.) 08
- apprendista 09
- lavorante a domicilio per conto di imprese 10
- graduato o militare di carriera delle FF.AA., o figura simile dei corpi di polizia e sicurezza interna 11

b) IN CONTO PROPRIO, COME:

- imprenditore 12
 - libero professionista 13
 - lavoratore in proprio (coltivatore diretto, mezzadro, esercente di negozio, artigiano, ecc.) 14
 - coadiuvante 15
- Ha lavoratori retribuiti o apprendisti alle proprie dipendenze? 1 2 **si** **no**

10.5 Qual'è l'attività principale (o unica) dello stabilimento, azienda agricola, negozio, ufficio, ente, ecc., presso cui lavora:

.....
(specificare)

11 CONDIZIONE PROFESSIONALE O NON PROFESSIONALE NELL'OTTOBRE 1976

rispondere solo se la persona è nata prima del 24 ottobre 1967

11.1 Indicare se la persona era:

- occupata 1
- disoccupata alla ricerca di nuova occupazione 2
- in cerca di prima occupazione 3
- casalinga 4
- studente 5
- in altra condizione 6

11.2 Se la persona era occupata indicare:

- a) se lavorava: — alle dipendenze 1
— in conto proprio 2
- b) in quale settore:
- agricoltura, foreste, pesca 1
 - industria 2
 - commercio 3
 - altre attività 4

12 LUOGO DI STUDIO O DI LAVORO, TEMPO IMPIEGATO E MEZZO UTILIZZATO PER GLI SPOSTAMENTI

12.1 Indicare la denominazione e l'indirizzo del luogo di studio o di lavoro:

.....
(denominazione)

.....
(indirizzo: via, piazza, numero civico, località)

.....
(Comune e Provincia o Stato estero)

12.2 Indicare se la persona rientra giornalmente dal luogo di studio o di lavoro nella sua dimora abituale:

1 **si** 2 **no**

12.3 In caso di risposta affermativa, se la persona si è recata mercoledì ultimo scorso al luogo di studio o di lavoro precisato al punto 12.1, indicare:

- a) in quale delle seguenti fasce orarie hanno avuto inizio le lezioni o il lavoro:
- 7,15 - 7,44 1
 - 7,45 - 8,14 2
 - 8,15 - 8,44 3
 - 8,45 - 9,15 4
 - altro orario 5
- b) se si è recata più di una volta al luogo di studio o di lavoro 1 **si** 2 **no**
- c) il tempo impiegato per recarsi una sola volta (solo andata) da casa al luogo di studio o di lavoro:
- fino a 15 minuti 1
 - da 16 a 30 minuti 2
 - da 31 a 60 minuti 3
 - oltre 60 minuti 4
- d) il mezzo di trasporto utilizzato per compiere il tratto più lungo (in termini di distanza e non di tempo) del tragitto casa/luogo di studio o di lavoro:
- nessun mezzo (a piedi) 1
 - ferrovia, tram, metropolitana o altro mezzo pubblico (es.: funicolare) su rotaia. 2
 - autobus, filobus, corriera o altro mezzo pubblico (es.: taxi) su gomma 3
 - autobus aziendale o scolastico 4
 - auto privata (come conducente) 5
 - auto privata (come trasportato) 6
 - motocicletta, ciclomotore, scooter (come conducente o trasportato) 7
 - altro mezzo (bici, battello, funivia, ecc.) 8

**Sezione III - NOTIZIE SULLE PERSONE
TEMPORANEAMENTE PRESENTI PRESSO LA FAMIGLIA
IL 25 OTTOBRE 1981**

PERSONA N. 1	PERSONA N. 2	PERSONA N. 3
① SESSO — Maschio 1 <input type="checkbox"/> — Femmina 2 <input type="checkbox"/>	① SESSO — Maschio 1 <input type="checkbox"/> — Femmina 2 <input type="checkbox"/>	① SESSO — Maschio 1 <input type="checkbox"/> — Femmina 2 <input type="checkbox"/>
② DATA DI NASCITA _____ <small>(giorno) (mese) (anno)</small>	② DATA DI NASCITA _____ <small>(giorno) (mese) (anno)</small>	② DATA DI NASCITA _____ <small>(giorno) (mese) (anno)</small>
③ STATO CIVILE — Celibe o nubile . 1 <input type="checkbox"/> — Coniugato 2 <input type="checkbox"/> — Vedovo 3 <input type="checkbox"/> — Separato legalmente . . . 4 <input type="checkbox"/> — Divorziato 5 <input type="checkbox"/>	③ STATO CIVILE — Celibe o nubile . 1 <input type="checkbox"/> — Coniugato 2 <input type="checkbox"/> — Vedovo 3 <input type="checkbox"/> — Separato legalmente . . . 4 <input type="checkbox"/> — Divorziato 5 <input type="checkbox"/>	③ STATO CIVILE — Celibe o nubile . 1 <input type="checkbox"/> — Coniugato 2 <input type="checkbox"/> — Vedovo 3 <input type="checkbox"/> — Separato legalmente . . . 4 <input type="checkbox"/> — Divorziato 5 <input type="checkbox"/>
④ CITTADINANZA — Italiana 01 <input type="checkbox"/> — Straniera _____ <small>(specificare)</small> <input type="checkbox"/> <input type="checkbox"/> — Nessuna (apolide) 99 <input type="checkbox"/>	④ CITTADINANZA — Italiana 01 <input type="checkbox"/> — Straniera _____ <small>(specificare)</small> <input type="checkbox"/> <input type="checkbox"/> — Nessuna (apolide) 99 <input type="checkbox"/>	④ CITTADINANZA — Italiana 01 <input type="checkbox"/> — Straniera _____ <small>(specificare)</small> <input type="checkbox"/> <input type="checkbox"/> — Nessuna (apolide) 99 <input type="checkbox"/>
⑤ MOTIVO DELLA TEMPORANEA PRESENZA — Lavoro 1 <input type="checkbox"/> — Altro 2 <input type="checkbox"/>	⑤ MOTIVO DELLA TEMPORANEA PRESENZA — Lavoro 1 <input type="checkbox"/> — Altro 2 <input type="checkbox"/>	⑤ MOTIVO DELLA TEMPORANEA PRESENZA — Lavoro 1 <input type="checkbox"/> — Altro 2 <input type="checkbox"/>

