

12°

censimento generale
della popolazione

25 ottobre 1981

Volume II

**dati sulle caratteristiche strutturali
della popolazione e delle abitazioni**

Tomo I - Fascicoli provinciali

10 - GENOVA

ISTITUTO CENTRALE DI STATISTICA	
UFF. REGIONALE per la CAMPANIA	
BIBLIOTECA	
Prot. 123	Pos.
Napoli 24-1-1984	



Istat

Istituto Centrale di Statistica

roma 1983

indice

CARTA PLANIMETRICA

Tabelle sinottiche

Caratteri considerati nelle tavole comunali	pag.	X
Caratteri considerati nelle tavole provinciali	»	XII

Introduzione

1. Premessa	»	XV
2. Definizioni	»	XVI
Famiglia (pag. XVI) - Convivenza (pag. XVII) - Popolazione residente (pag. XVIII) - Popolazione presente (pag. XVIII) - Età (pag. XVIII) - Grado di istruzione (pag. XIX) - Condizione professionale o non professionale (pag. XX) - Professione (pag. XXI) - Posizione nella professione (pag. XXII) - Ramo di attività economica (pag. XXIII) - Abitazione, stanza, altro tipo di alloggio (pag. XXIV) - Fabbricato (pag. XXV)		
3. Avvertenze alle tavole	»	XXV
Tavole comunali (pag. XXV) - Tavole provinciali (pag. XXVII)		
4. Diffusione dei dati	»	XXVIII
5. Qualità dei dati	»	XXVIII

Parte prima - dati comunali

Tavola 1	— Superficie territoriale e densità — Popolazione residente e popolazione presente, per sesso	pag.	3
Tavola 2	— Popolazione residente temporaneamente assente per sesso, luogo di presenza e motivo dell'assenza	»	4
Tavola 3	— Popolazione residente per sesso e stato civile	»	5
Tavola 4	— Popolazione residente per sesso e classe di età		
	A — Totale	»	6
	B — Maschi	»	8
	C — Femmine	»	10
Tavola 5	— Popolazione residente in età da 6 anni in poi per sesso e grado di istruzione	»	12
Tavola 6	— Popolazione residente che frequenta corsi regolari di studio e/o corsi di formazione professionale, per sesso e classe di età	»	14
Tavola 7	— Popolazione residente attiva e non attiva per sesso		
	A — Totale	»	16
	B — Maschi	»	17
Tavola 8	— Popolazione residente attiva in condizione professionale, per sesso e ramo di attività economica		
	A — Totale	»	18
	B — Maschi	»	20
	C — Femmine	»	22
Tavola 9	— Popolazione residente attiva in condizione professionale, per sesso, settore di attività economica e posizione nella professione		
	A — Totale	»	24
	B — Agricoltura, caccia, foreste e pesca	»	25
	C — Industrie	»	26
	D — Altre attività	»	27
Tavola 10	— Popolazione residente attiva in condizione professionale, per sesso, classe di età e settore di attività economica		
	A — Totale	»	28
	B — Maschi	»	30
	C — Femmine	»	32
Tavola 11	— Popolazione residente non attiva per sesso, classe di età e condizione non professionale	»	34
Tavola 12	— Popolazione residente che rientra giornalmente nella propria dimora abituale, secondo il luogo di lavoro o di studio	»	36
Tavola 13	— Famiglie residenti per ampiezza della famiglia	»	37
Tavola 14	— Famiglie residenti secondo la tipologia della famiglia	»	38
Tavola 15	— Abitazioni in complesso (occupate e non occupate); altri tipi di alloggio	»	40
Tavola 16	— Abitazioni occupate per titolo di godimento	»	42
Tavola 17	— Abitazioni occupate per epoca di costruzione	»	44
Tavola 18	— Abitazioni occupate per numero di stanze	»	46
Tavola 19	— Abitazioni occupate per servizio installato	»	48

Tavola 20 — Abitazioni occupate per figura giuridica del proprietario e titolo di godimento	pag.	50
Tavola 21 — Abitazioni non occupate per motivo della non occupazione	»	52
Tavola 22 — Abitazioni non occupate per servizio installato	»	53
Tavola 23 — Abitazioni non occupate per figura giuridica del proprietario	»	54

Parte seconda - dati provinciali


Tavola 1 — Popolazione residente per singolo anno di età, sesso e stato civile	»	58
Tavola 2 — Popolazione presente per singolo anno di età, sesso e stato civile	»	60
Tavola 3 — Popolazione residente per sesso, classe di età e luogo di nascita	»	62
Tavola 4 — Popolazione residente in età da 6 anni in poi per grado di istruzione, sesso, classe di età, condizione professionale o non professionale	»	63
Tavola 5 — Popolazione residente attiva e non attiva per sesso e classe di età, attiva per ramo di attività economica e posizione nella professione; non attiva per condizione non professionale	»	64
Tavola 6 — Popolazione residente attiva e non attiva per sesso e stato civile; attiva per ramo di attività economica e posizione nella professione; non attiva per condizione non professionale	»	66
Tavola 7 — Popolazione residente attiva in condizione professionale per sesso, posizione nella professione, ramo e classe di attività economica	»	68
Tavola 8 — Popolazione residente attiva in condizione professionale per sesso e professione	»	70
Tavola 9 — Popolazione residente attiva in condizione professionale per sesso e categoria socio-professionale	»	74
Tavola 10 — Popolazione residente occupata per ramo di attività economica, ore lavorate e posizione nella professione	»	75
Tavola 11 — Popolazione residente in età da 14 anni in poi non occupata, per sesso e numero di ore lavorate	»	75
Tavola 12 — Popolazione residente in età da 19 anni in poi per sesso, luogo di residenza nel 1976, condizione nel 1976 e nel 1981	»	76
Tavola 13 — Stranieri residenti per classe di età e sesso; condizione professionale per settore di attività economica e posizione nella professione; condizione non professionale	»	78
Tavola 14 — Famiglie residenti per ampiezza e tipo della famiglia	»	79
Tavola 15 — Famiglie residenti con almeno un nucleo familiare, per tipo del nucleo e ampiezza della famiglia	»	80
Tavola 16 — Famiglie residenti per tipo di famiglia e di componenti	»	80
Tavola 17 — Famiglie residenti per ampiezza, stato civile, classe di età e sesso del capo famiglia di censimento		
A — Totale	»	81
B — Maschi	»	82
C — Femmine	»	83

Tavola 18	— Famiglie residenti per condizione professionale o non professionale dei componenti e condizione del capo famiglia di censimento	pag.	84
Tavola 19	— Famiglie residenti per ampiezza e numero di componenti (occupati, in età inferiore a 6 anni, in età di 60 anni e più, in età di 75 anni e più)	»	84
Tavola 20	— Famiglie residenti per ampiezza e specie di alloggio in cui dimorano	»	85
Tavola 21	— Famiglie residenti per tipo della famiglia e numero di figli conviventi	»	86
Tavola 22	— Convivenze e componenti permanenti, attivi e non attivi, per specie della convivenza	»	86
Tavola 23	— Convivenze secondo il numero di componenti presenti per sesso e specie della convivenza	»	86
Tavola 24	— Abitazioni occupate per numero di occupanti, numero di stanze e titolo di godimento	»	88
Tavola 25	— Abitazioni occupate per numero di stanze, numero di famiglie, figura giuridica del proprietario, epoca di costruzione e titolo di godimento, numero di servizi installati	»	90
Tavola 26	— Abitazioni occupate per tipo di fabbricato, numero di stanze, epoca di costruzione, servizi installati	»	92
Tavola 27	— Abitazioni occupate per servizi installati, numero di occupanti, numero di stanze, titolo di godimento, figura giuridica del proprietario ed epoca di costruzione	»	94
Tavola 28	— Abitazioni occupate per numero di stanze e numero dei componenti delle famiglie secondo la condizione occupazionale	»	96
Tavola 29	— Abitazioni non occupate per numero di stanze, motivo della non occupazione, tipo di fabbricato, figura giuridica del proprietario ed epoca di costruzione	»	98
Tavola 30	— Occupati per settore di attività economica, luogo di lavoro, tempo impiegato e mezzo utilizzato		
	A — Agricoltura, caccia, foreste e pesca	»	99
	B — Industrie	»	100
	C — Altre attività	»	101
	D — Totale	»	102
Tavola 31	— Studenti per luogo di studio, tempo impiegato e mezzo utilizzato	»	103

Appendice

- A — Tipologia completa delle famiglie
 - B — Confronto tra le classi di età ai censimenti demografici del 1951, 1961, 1971 e 1981.
 - C — Variazioni territoriali e di nome nelle circoscrizioni amministrative (periodo: 25 ottobre 1971 - 24 ottobre 1981)
 - D — Zone di territorio in contestazione tra Comuni
 - E — Categorie socio-professionali secondo la professione e la posizione nella professione.
 - F — Tavole disponibili
- Tracciati records
 Fac simile del *Foglio di famiglia*.

tabelle
sinottiche



introduzione

1. — PREMESSA

Il 12° Censimento generale della popolazione e il Censimento generale delle abitazioni sono stati effettuati con riferimento alla data del 25 ottobre 1981, in attuazione della legge 18 dicembre 1980, n. 864 e del relativo regolamento di esecuzione (D.P.R. 28 settembre 1981, n. 542).

Il piano della rilevazione è stato predisposto sulla base delle proposte formulate da un'apposita Commissione di studio istituita presso l'Istituto Centrale di Statistica della quale hanno fatto parte docenti universitari e rappresentanti di Amministrazioni Pubbliche, nonché di vari Enti interessati all'utilizzazione dei dati censuari.

Il piano di pubblicazione, modificato rispetto al 1971, in particolare, per quanto riguarda la disponibilità dei risultati in funzione delle diverse aggregazioni territoriali, si articola nel modo seguente:

Volume I — **Primi risultati provinciali e comunali sulla popolazione e sulle abitazioni (Dati provvisori)** (Maggio 1982)

Volume II — **Dati sulle caratteristiche strutturali della popolazione e delle abitazioni**
Tomo 1 — Fascicoli provinciali (95 fascicoli)
Tomo 2 — Fascicoli regionali (20 fascicoli)
Tomo 3 — Fascicolo nazionale

Volume III — **Popolazione delle frazioni geografiche e delle località abitate dei Comuni** (20 fascicoli regionali e 1 fascicolo nazionale).

Volume IV — **Atti del censimento.**

Un apposito volume riporta i dati sulla popolazione residente legale dei singoli Comuni, un altro infine sarà dedicato ad una relazione illustrativa ed interpretativa dei risultati censuari.

Il presente fascicolo consta di due parti:

Parte prima: 23 tavole con dati riferiti ai singoli Comuni della Provincia;

Parte seconda: 31 tavole, con dati riguardanti l'incrocio dei caratteri considerati, elaborate a livello provinciale.

Qui di seguito vengono riportate ed illustrate le definizioni dei caratteri ai quali si riferiscono i dati contenuti nel fascicolo; allo scopo di assicurare una esatta interpretazione dei dati stessi vengono inoltre fornite avvertenze specifiche per alcune tavole, nonché talune indicazioni sugli ulteriori canali di accesso all'informazione censuaria e sulla qualità dei risultati.

Per una più completa conoscenza delle modalità tecniche seguite per l'esecuzione del censimento, vedasi il fascicolo dell'Istituto Centrale di Statistica - 12° Censimento della popolazione e 6° Censimento dell'industria, del commercio, dei servizi e dell'artigianato, 25-26 ottobre 1981, *Disposizioni e istruzioni per gli Organi periferici*, Roma 1981.

La denominazione e le circoscrizioni territoriali dei Comuni, delle Province e delle Regioni fanno riferimento alla situazione esistente alla data del 25 ottobre 1981 (Cfr. Istituto Centrale di Statistica — *Elenco dei Comuni al 25 ottobre 1981*, Roma 1982).

2. — DEFINIZIONI

FAMIGLIA

Ai fini del censimento, per famiglia s'intende un insieme di persone legate da vincoli di matrimonio, parentela, affinità, adozione, affiliazione, tutela o da vincoli affettivi, coabitanti ed aventi dimora abituale nello stesso Comune, che normalmente provvedono al soddisfacimento dei loro bisogni mediante la messa in comune di tutto o parte del reddito di lavoro o patrimoniale da esse percepito.

Una famiglia può essere costituita anche di una sola persona la quale provvede in tutto o in parte con i propri mezzi di sussistenza al soddisfacimento dei bisogni individuali.

Sono considerate facenti parte della famiglia, come membri aggregati di essa, anche le persone addette ai servizi domestici, nonché le altre persone che, a qualsiasi titolo, convivono abitualmente con la famiglia stessa.

Ai fini del censimento, si considera **capo famiglia** colui che è ritenuto tale dalla famiglia. Questa definizione differisce da quella utilizzata nei censimenti del 1961 e 1971 a seguito delle innovazioni legislative in materia di diritto di famiglia.

Per la classificazione delle famiglie è stata adottata, analogamente agli spogli effettuati in occasione dei censimenti del 1961 e 1971, la seguente tipologia:

- Famiglie di Tipo A, *se composte di solo capo famiglia* (con o senza membri aggregati);
- Famiglie di Tipo B, *se composte di capo famiglia e coniuge* (con o senza membri aggregati);

- Famiglie di Tipo C, *se composte di capo famiglia, coniuge e figli* (con o senza membri aggregati). Sono considerate di tipo C anche le famiglie in cui manca il coniuge, cioè composte di capo famiglia e figli (con o senza membri aggregati);
- Famiglie di Tipo D, *se composte di capo famiglia, coniuge, figli, ascendenti e/o altri parenti* (con o senza membri aggregati). Sono considerate di tipo D anche le famiglie composte di: capo famiglia, figli, ascendenti e/o altri parenti; capo famiglia, coniuge, ascendenti e/o altri parenti; capo famiglia, ascendenti e/o altri parenti.

Per una migliore conoscenza delle strutture familiari, si è provveduto ad analizzare più in profondità le famiglie di tipo C e di tipo D, individuando al loro interno gruppi ulteriori di famiglie, pervenendo così ad una tipologia più articolata (cfr. Tavola provinciale n. 14). Il contenuto dei singoli gruppi è reso esplicito in Appendice (punto A).

Questa tipologia è stata concepita in funzione dell'obiettivo di procedere, per quanto possibile, all'individuazione dei nuclei familiari.

Per **nucleo familiare** s'intende la coppia sposata senza figli o con uno o più figli mai sposati, nonché un solo genitore con uno o più figli mai sposati.

Si possono quindi avere i seguenti quattro tipi di nuclei familiari:

- coniugi senza figli o con figli tutti non celibi o nubili;
- coniugi con almeno un figlio mai sposato;
- padre con almeno un figlio mai sposato;
- madre con almeno un figlio mai sposato.

In questo fascicolo risultano enucleate le famiglie con almeno un nucleo familiare (cfr. Tavola provinciale n. 15) in quanto non è stato possibile provvedere ad un accertamento esaustivo dei nuclei familiari sia per l'assenza sul *Foglio di famiglia* di quesiti specifici o di notizie comunque indispensabili, sia perché si è rinunciato ad ulteriori esplorazioni che pure in qualche caso avrebbero consentito l'individuazione di altri nuclei.

Si è del parere, comunque, che i citati criteri di spoglio — peraltro applicati all'universo delle famiglie e non ad un campione come generalmente praticato negli altri Paesi — assicurino risultati pienamente soddisfacenti, tenuto anche conto che — stando alle risultanze di uno spoglio campionario condotto sulla base dei dati censuari del 1971 (cfr. Istituto Centrale di Statistica — *Indagine sui nuclei familiari*, Collana d'informazioni, n. 6 del 1982) — le famiglie mononucleari rappresentano il 97% circa delle famiglie con due o più componenti.

CONVIVENZA

Ai fini del censimento, per convivenza s'intende un insieme di persone che, senza essere legate da vincoli di matrimonio, parentela, affinità e simili, conducono vita in comune per motivi religiosi, di cura, di assistenza, militari, di pena, e simili.

Sono considerate facenti parte della convivenza anche le persone addette alla convivenza stessa per ragioni d'impiego o di lavoro e che vi convivono abitualmente, purché non costituiscano famiglia a sé stante.

POPOLAZIONE RESIDENTE

La popolazione residente di ciascun Comune è costituita dalle persone aventi dimora abituale nel Comune e ivi presenti alla data del censimento e dalle persone aventi anch'esse dimora abituale nel Comune, ma che alla data del censimento risultavano assenti per uno dei seguenti motivi:

- emigrazione in altro Comune o all'estero, nel caso si tratti di emigrazione per l'esercizio di occupazioni stagionali o temporanee;
- servizio di leva, di richiamo alle armi, di volontariato;
- istruzione, noviziato religioso;
- ricovero in istituti di cura, di qualsiasi natura, purché la permanenza nel Comune di temporanea presenza non superi i due anni;
- detenzione in attesa di giudizio, condanna inferiore a cinque anni, obbligo di soggiorno per misura di prevenzione, rieducazione, purché la permanenza nel Comune di temporanea presenza non superi i cinque anni;
- affari, turismo, breve cura, e simili;
- servizio statale all'estero;
- missione fuori sede, compresa la frequenza di corsi di qualificazione o aggiornamento professionali, nonché di avanzamento;
- imbarco su navi della marina militare e mercantile.

È il caso di precisare, sulla base della predetta definizione, che a livello provinciale la popolazione residente temporaneamente assente risulta dalla somma dei dati comunali e pertanto comprende anche le persone temporaneamente assenti da un Comune della Provincia che alla data del censimento erano temporaneamente presenti in un altro Comune della Provincia stessa.

La popolazione residente, a norma dell'art. 2 del D.P.R. 542 del 28 settembre 1981, è considerata popolazione legale. Il relativo ammontare, per Comuni, Provincie e Stato è pubblicato sulla Gazzetta Ufficiale n. 95, del 7 aprile 1983, Supplemento ordinario n. 17.

POPOLAZIONE PRESENTE

La popolazione presente di ciascun Comune è costituita dalle persone presenti nel Comune alla data del censimento ed aventi in esso dimora abituale, nonché dalle persone temporaneamente presenti nel Comune alla data del censimento, ma aventi abituale dimora in altro Comune o all'estero.

ETÀ

L'età è computata in anni compiuti. Così ad esempio:

- 0 anni: dalla nascita al giorno precedente il 1° compleanno;
- 1 anno: dal giorno del 1° compleanno al giorno precedente il 2° compleanno;
- meno di 5 anni: dalla nascita al giorno precedente il 5° compleanno;
- da 5 a 9 anni: dal giorno del 5° compleanno al giorno precedente il 10° compleanno.

Poiché tale criterio è stato reintrodotta in occasione del censimento demografico del 1971, al fine di rendere più agevoli i confronti temporali, si forniscono in Appendice (punto B) indicazioni utili per la ricostruzione delle classi di età per le quali può essere effettuato il confronto dei dati comunali.

GRADO DI ISTRUZIONE

Si riferisce al più alto titolo di studio conseguito in qualsiasi scuola (pubblica o privata, italiana o straniera, anche all'estero) e non alla più alta classe o al più alto corso frequentato con successo.

Laureati	coloro che, avendo seguito un corso completo di studi universitari (della durata minima di quattro anni), hanno conseguito un diploma di laurea.
Diplomati	coloro che hanno conseguito un diploma di maturità o di abilitazione di scuola secondaria di secondo grado. Con tale voce sono altresì indicate le persone che hanno conseguito una abilitazione specifica dopo un corso di studi universitari della durata inferiore a quattro anni (diploma di statistica, di vigilanza alle scuole elementari, ISEF, ecc.).
Forniti di licenza media inferiore	coloro che hanno conseguito una licenza di scuola secondaria di primo grado che consenta l'accesso alle scuole secondarie di secondo grado.
Forniti di licenza elementare	coloro che hanno conseguito la licenza elementare o il certificato rilasciato da un corso di scuola popolare di tipo C (assimilabile alla licenza elementare).
Alfabeti privi di titolo di studio	coloro che hanno dichiarato di saper leggere e scrivere pur non avendo conseguito la licenza elementare, nonché gli scolari anche se iscritti alla 1 ^a elementare. Sono comprese in tale gruppo anche le persone che hanno conseguito il certificato di proscioglimento (3 ^a elementare) fino al 1955, anno nel quale tale certificato venne abolito. Poiché nel censimento del 1961 le persone fornite del certificato di proscioglimento vennero comprese tra le persone in possesso di licenza di scuola elementare, ai fini di un corretto confronto fra i dati di questi due censimenti occorre considerare congiuntamente i gruppi dei <i>forniti di licenza elementare</i> e degli <i>alfabeti privi di titolo di studio</i> .
Analfabeti	coloro che hanno dichiarato di non sapere leggere e scrivere.

CONDIZIONE PROFESSIONALE O NON PROFESSIONALE

La popolazione in condizione professionale è costituita dalle persone che nella settimana precedente la data del censimento risultavano occupate o disoccupate alla ricerca di nuova occupazione.

Occupati coloro che possiedono un'occupazione (in proprio o alle dipendenze) da cui traggono un profitto o una retribuzione. Sono considerati tali anche coloro che collaborano, senza avere un regolare rapporto di lavoro, con un familiare che svolge un'attività lavorativa in proprio.

Disoccupati alla ricerca di nuova occupazione coloro che hanno perduto una precedente occupazione alle dipendenze e sono alla ricerca attiva di una nuova occupazione, essendo in grado di accettarla se viene loro offerta.

La popolazione in condizione non professionale è costituita:

- a) da tutti i bambini e ragazzi con meno di 14 anni;
- b) dalle persone in cerca di prima occupazione;
- c) dalle casalinghe;
- d) dagli studenti;
- e) dalle persone ritirate dal lavoro;
- f) dagli altri censiti in età da 14 anni in poi che non rientrano nei gruppi di cui alle lettere da b) ad e). Tra questi ultimi sono compresi anche coloro che stanno assolvendo gli obblighi di leva; tali persone al censimento del 1971 venivano attribuite alla popolazione in condizione professionale o a quella in condizione non professionale sulla base della condizione nella quale si trovavano prima dell'inizio del servizio di leva.

Si riportano di seguito le relative definizioni:

Persone in cerca di prima occupazione coloro che non hanno mai esercitato un'attività lavorativa o hanno cessato un'attività lavorativa in proprio e sono alla ricerca attiva di un'occupazione alle dipendenze essendo in grado di accettarla se viene loro offerta.

Casalinghe coloro che si dedicano prevalentemente alla cura della propria famiglia e della propria casa.

Studenti coloro che si dedicano prevalentemente allo studio.

Persone ritirate dal lavoro coloro che hanno cessato una attività lavorativa per raggiunti limiti di età o altra causa.

Anche ai fini del confronto con i dati del censimento del 1971, si precisa che **le persone in condizione professionale e quelle in cerca di prima occupazione confluiscono nella cosiddetta popolazione attiva. La popolazione in condizione non professionale depurata dalle persone in cerca di prima occupazione, costituisce invece la popolazione non attiva.**

In ordine sempre ai confronti temporali, è necessario tener presente che nei precedenti censimenti si è utilizzato il concetto di condizione *abituale*, non essendo previsto che la risposta ai quesiti sull'attività professionale dovesse essere fornita facendo riferimento alla data del censimento. Con le innovazioni introdotte è stato recepito il criterio seguito nelle rilevazioni correnti delle forze di lavoro.

PROFESSIONE

Per professione s'intende l'attività individuale esercitata dalle persone costituenti la popolazione attiva, ad esclusione delle persone in cerca di prima occupazione. La specificazione della professione, cioè la *qualificazione tecnologica* dell'attività individuale è determinata dal genere di lavoro o di servizio esplicato (ad esempio: industriale, commerciante, medico, avvocato, contabile, falegname, ebanista, fabbro ferraio, elettricista... ecc.).

Il lavoro connesso con l'esercizio di una professione è caratterizzato da uno sforzo fisico o intellettuale da parte della persona, nonché dall'oggetto sul quale tale sforzo viene esercitato. In relazione alla prevalenza ed alla natura di questi vari elementi si è soliti fare distinzione tra lavoro prevalentemente intellettuale e lavoro prevalentemente manuale. Le attività di carattere prevalentemente intellettuale sono comunemente designate come *professioni o arti liberali*; quelle di carattere prevalentemente manuale come *arti o mestieri*. Tuttavia, per semplicità di linguaggio, si designano usualmente con il termine *professioni* sia le professioni e arti liberali, sia le arti e i mestieri.

Per le persone addette al culto e i militari di carriera esercitanti una professione non inerente all'esercizio del culto o all'attività tipicamente militare è stata considerata l'attività di tipo civile da esse svolta (ad esempio: per un sacerdote secolare esercitante la professione di insegnante presso una scuola pubblica o privata si è considerata la professione di *insegnante*; per una suora infermiera si è considerata la professione di *infermiera*; per un capitano medico si è considerata la professione di *medico*, e così via).

Per le persone disoccupate è stata considerata la professione esercitata prima della disoccupazione.

Per notizie più analitiche si rinvia al volume dell'Istituto Centrale di Statistica — *Classificazione delle professioni, Metodi e Norme, Serie C, n. 9, Maggio 1981.*

Per la professione e i due caratteri seguenti (posizione nella professione ed attività economica) è necessario tener presente che le persone con più di una attività lavorativa hanno fornito le notizie facendo riferimento alla principale attività svolta, cioè a quella che per continuità di lavoro, per importanza economica o altre considerazioni era ritenuta da esse la prevalente.

POSIZIONE NELLA PROFESSIONE

Per posizione nella professione s'intende la condizione della persona espletante un'attività economica in rapporto all'unità locale in cui viene svolta l'attività stessa.

Nel presente volume le posizioni nella professione risultano raggruppate nel modo seguente:

Imprenditori, liberi professionisti:

imprenditori — coloro che gestiscono in proprio un'impresa (azienda agricola, industriale, commerciale, ecc.), nella quale non impiegano l'opera manuale propria o di familiari, ma quella di dipendenti;

liberi professionisti — coloro che esercitano in proprio una professione o arte liberale (notaio, medico, ingegnere, avvocato, ecc.).

Lavoratori in proprio: coloro che gestiscono un'azienda agricola, una piccola azienda industriale, una bottega artigiana, un negozio o un esercizio pubblico partecipandovi col proprio lavoro manuale. In tale posizione sono compresi anche i coltivatori diretti, i mezzadri e simili, i soci di cooperative aventi figura di lavoratori in proprio e chi lavora nel proprio domicilio direttamente per conto di consumatori e non su commissione di imprese.

Coadiuvanti: coloro che collaborano con un familiare che svolge un'attività lavorativa in proprio, senza avere un rapporto di lavoro regolato da contratto.

Dirigenti e impiegati:

dirigenti — coloro che ricoprono un ruolo caratterizzato da un elevato grado di professionalità, autonomia e potere decisionale. Per la Pubblica Amministrazione si considerano in tale posizione le qualifiche previste dal D.P.R. 30 giugno 1972, n. 748, nonché le qualifiche equivalenti presso tutte le altre Amministrazioni, siano esse a carattere centrale o locale. Per gli appartenenti alle FF.AA. e corpi similari sono considerati come dirigenti gli ufficiali con grado superiore a quello di tenente colonnello o posizioni assimilate;

appartenenti alla carriera direttiva — coloro che con diverso grado di responsabilità, discrezionalità di poteri e autonomia, esercitano una funzione direttiva (tecnica o amministrativa). Per gli appartenenti alle FF.AA. e corpi similari sono considerati come direttivi gli ufficiali con grado inferiore a quello di colonnello o posizioni assimilate;

impiegati — coloro che esercitano una funzione di concetto o esecutiva tecnica o amministrativa;

appartenenti alle categorie speciali (intermedi) — coloro che esercitano una funzione intermedia tra quella degli impiegati e quella degli operai specializzati vale a dire chi guida e controlla, con apporto di adeguata competenza tecnico-pratica, gruppi di altri lavoratori.

Lavoratori dipendenti:

capi operai — coloro che svolgono una attività per la cui esecuzione si richiedono conoscenze di tipo specialistico ed hanno eventualmente responsabilità di guida di personale;

operai specializzati o qualificati — coloro che svolgono una attività per la cui esecuzione si richiedono adeguate cognizioni tecnico-pratiche conseguite o in istituti professionali o mediante istruzione equivalente o acquisite con il necessario tirocinio e pratica, nonché chi esegue con perizia il lavoro manuale affidatogli essendo in possesso di specifiche capacità tecnico-pratiche;

operai comuni — coloro che eseguono lavori di carattere manuale e non sono compresi nelle categorie precedenti (manovale, bracciante agricolo, ecc.);

altri lavoratori dipendenti — coloro che esercitano mansioni di usciere, bidello, guardiano e simili;

apprendisti — coloro che esercitano un'attività lavorativa per l'apprendimento di una professione ed il successivo conseguimento di una qualifica;

lavoranti a domicilio — coloro che lavorano nel proprio domicilio esclusivamente o prevalentemente su commissione di imprese (industriali, commerciali, artigiane) e non direttamente per conto di consumatori;

graduati o militari di carriera delle FF. AA. o figure similari dei corpi di polizia e sicurezza interna — gli appartenenti alle FF. AA. e corpi similari con grado fino a caporal maggiore o assimilati, nonché i vigili urbani e del fuoco.

RAMO DI ATTIVITÀ ECONOMICA

Per ramo di attività economica s'intende il campo di attività in cui viene esercitata la professione, arte o mestiere. Esso è determinato, di norma, in base all'attività (unica o prevalente) delle singole *unità locali* in cui il censito svolge la propria professione, arte o mestiere (ad esempio: azienda agricola, stabilimento industriale, bottega artigiana, negozio, esercizio pubblico, sede o filiale bancaria e assicurativa, ospedale, gabinetto medico, studio professionale, ministero, amministrazione comunale). I rami in cui si articola la classificazione delle attività economiche sono i seguenti:

- 0. — Agricoltura, caccia, foreste e pesca
- 1. — Energia, gas e acqua
 - 1.A — Estrazione di combustibili solidi, liquidi e gassosi; industria petrolifera
 - 1.B — Energia elettrica, gas e acqua
- 2. — Industrie estrattive, industrie manifatturiere per la trasformazione di minerali non energetici e prodotti derivati; industrie chimiche
- 3. — Industrie manifatturiere per la lavorazione e la trasformazione dei metalli; meccanica di precisione
- 4. — Industrie manifatturiere alimentari, tessili, delle pelli e cuoio, dell'abbigliamento, del legno, mobili e altre industrie manifatturiere
- 5. — Industria delle costruzioni e delle installazioni di impianti per l'edilizia
- 6. — Commercio, pubblici esercizi e alberghi; riparazioni di beni di consumo e di veicoli
 - 6.A — Commercio, pubblici esercizi e alberghi
 - 6.B — Riparazioni di beni di consumo e di veicoli
- 7. — Trasporti e comunicazioni
- 8. — Credito e assicurazione, servizi prestati alle imprese; noleggio
 - 8.A — Credito e assicurazione
 - 8.B — Servizi prestati alle imprese; noleggio
- 9. — Pubblica amministrazione; servizi pubblici e privati
 - 9.A — Pubblica amministrazione
 - 9.B — Servizi pubblici e privati

Si fa presente che non risulta possibile procedere ad un completo confronto dei dati per ramo di attività economica con i corrispondenti dati del 1971, in quanto la relativa classificazione ha subito una profonda revisione (cfr. Istituto Centrale di Statistica — *Classificazione delle attività economiche, Metodi e Norme, Serie C, n. 8, Maggio 1981*), essendo stato necessario renderla ragguagliabile alla NACE (Nomenclatura generale delle attività economiche nelle Comunità Europee) concordata in sede comunitaria.

ABITAZIONE, STANZA, ALTRO TIPO DI ALLOGGIO

Ai fini del censimento, per abitazione s'intende un insieme di vani, o anche un vano solo, destinato funzionalmente ad uso di alloggio, che dispone di un ingresso indipendente su strada, pianerottolo, cortile, terrazza, ballatoio, e simili e che alla data del censimento è occupata o è destinata ad essere occupata da una famiglia o da più famiglie coabitanti.

Un'abitazione si considera occupata se in essa abitano una o più persone aventi la dimora abituale nel Comune di censimento, anche se temporaneamente assenti alla data del censimento stesso; non occupata se in essa non abita alcuna persona o se è abitata solo da persone temporaneamente presenti nel Comune di censimento (è il caso ad esempio di studenti che frequentano un corso di studi nel Comune di censimento).

È da considerare non occupata l'abitazione:

- disponibile per la vendita o l'affitto;
- utilizzabile per vacanza in quanto chi ne dispone la occupa soltanto in uno o più periodi dell'anno (abitazioni ubicate generalmente in località turistiche);
- utilizzabile per lavoro, cioè se trattasi di abitazione secondaria che viene occupata saltuariamente da chi ne dispone per motivi di lavoro (ad esempio: casa di campagna destinata ai lavori agricoli nell'epoca del raccolto, abitazione secondaria situata generalmente in un Comune diverso da quello di dimora abituale utilizzata per lo svolgimento della propria attività lavorativa);
- non occupata per altro motivo in quanto già venduta o affittata, ma non ancora occupata; non più occupata da chi ne dispone, per trasferimento a seguito di emigrazione definitiva verificatasi in particolare nelle zone montane di spopolamento.

Il titolo di godimento dell'abitazione fa riferimento al titolo in base al quale la famiglia dispone dell'abitazione stessa. I titoli di godimento considerati sono:

- *proprietà*, alla quale è stato assimilato l'usufrutto; sotto tale voce sono comprese anche le abitazioni a riscatto;
- *affitto*, che comprende anche il subaffitto;
- *altro titolo*, per i casi di uso gratuito dell'abitazione, di godimento per prestazione di servizi, ecc.

L'epoca di costruzione o di ricostruzione fa riferimento all'anno di ultimazione della costruzione o ricostruzione. Nel caso in cui l'abitazione sia stata costruita in anno posteriore a quello del relativo fabbricato, a seguito di ricostruzione parziale, ampliamento o sopraelevazione, è stato considerato l'anno di termine della ricostruzione, dell'ampliamento o della sopraelevazione.

Per quanto concerne la superficie dell'abitazione è da tener presente che essa fa riferimento alla superficie dei pavimenti delle stanze e dei vani accessori con esclusione della superficie di balconi, terrazze, verande, cantine, garages, portici, loggiati, solai, cortili, ecc.

Per stanza s'intende un locale, facente parte di un'abitazione, che riceve aria e luce dall'esterno ed ha dimensioni tali da consentire la collocazione di un letto lasciando lo spazio utile per il movimento di una persona. La cucina, se risponde a tale definizione, è considerata stanza.

Per altro tipo di alloggio s'intende il locale che, pur non essendo funzionalmente destinato ad abitazione di una famiglia (cantina, soffitta, magazzino, negozio, ufficio, ecc.) ovvero non avendo le caratteristiche proprie dell'abitazione (roulotte, natante, grotta, carrozzone, ecc.), risulta alla data del censimento occupato di fatto da una o più famiglie residenti.

FABBRICATO

Per fabbricato s'intende qualsiasi costruzione, comprendente almeno un'abitazione, isolata da vie o spazi vuoti oppure separata da altre costruzioni mediante muri maestri che si elevano, senza soluzione di continuità, dalle fondamenta al tetto, che disponga di uno o più accessi all'esterno e che possa avere una o più scale autonome.

3. — AVVERTENZE ALLE TAVOLE

TAVOLE COMUNALI

Tavola 1:

— l'elenco dei Comuni che hanno subito variazioni territoriali e di nome tra il 1971 ed il 1981 è riportato in Appendice (punto C);

— i dati sulla superficie territoriale dei Comuni sono stati forniti dagli Uffici Tecnici Erariali; si fa presente che eventuali variazioni di superficie di minima entità non segnalate in Appendice sono conseguenti a verifiche periodiche effettuate dagli stessi Uffici Tecnici Erariali.

Per quanto concerne le superfici delle zone di territorio in contestazione tra due o più Comuni (Appendice punto D) rilevate in sede di predisposizione delle basi territoriali del censimento, è da tener presente che esse costituiscono un *di cui* delle superfici totali dei Comuni.

Ai fini dell'imputazione delle superfici contestate alla superficie totale dell'uno o dell'altro Comune interessato, si è avuto riguardo alle circoscrizioni comunali, quali risultano delimitate sulle carte topografiche al 25.000 edite dall'Istituto Geografico Militare, nel presupposto che tali circoscrizioni facciano riferimento alle medesime risultanze catastali da cui sono desunte le superfici dei Comuni.

In mancanza di altro valido criterio, l'attribuzione delle superfici contestate è stata necessariamente omessa nei pochi casi in cui i confini comunali sono rimasti indefiniti anche sulla cartografia I.G.M.;

— la densità della popolazione residente (numero medio di abitanti per Km²) è data dal rapporto fra il totale della popolazione residente di ciascun Comune e la superficie territoriale del Comune stesso espressa in Km².

Tavola 2:

tra le persone temporaneamente assenti per motivi di lavoro risultano anche quelle che hanno seguito familiari recatisi in altri Comuni o all'estero per motivi di lavoro.

Tavola 6:

per corso di formazione professionale s'intende un corso che abbia tutti i seguenti requisiti:

- durata non inferiore a tre mesi;
- rilascio di un attestato;
- utilizzazione per migliorare o adeguare la capacità professionale.

Tavole 9 e 10:

i rami in cui si articola la classificazione delle attività economiche risultano così raggruppati:

- agricoltura, caccia, foreste e pesca: ramo 0;
- industrie: rami 1, 2, 3, 4 e 5;
- altre attività: rami 6, 7, 8 e 9.

Tavola 12:

le persone che lavorano e frequentano un corso di studi regolare e/o di formazione professionale sono comprese fra gli *occupati*; le persone che frequentano un corso regolare di studi ed un corso di formazione professionale sono comprese fra gli *scolari e studenti*; in quest'ultimo gruppo sono pure compresi i bambini che frequentano la scuola materna.

Tavola 14:

per l'individuazione delle famiglie composte da coniugi, coniugi e figli, genitori e figli, si è fatto riferimento alla figura del capo famiglia e quindi, nel caso di questa tavola, la famiglia composta ad esempio dal capo famiglia e da uno dei suoi genitori risulta sotto la voce *altro tipo di famiglia*.

Tavola 15:

per il calcolo del numero medio di occupanti per stanza non si è tenuto conto delle stanze adibite esclusivamente ad altro uso.

Tavola 19:

per quanto concerne l'acqua potabile di acquedotto e il gabinetto, l'espressione *fuori dell'abitazione* sta ad intendere che il servizio si trova o nel corpo del fabbricato che comprende l'abitazione (ballatoio, pianerottolo, ecc.) o nel cortile, giardino o orto annessi al fabbricato stesso, a disposizione dei soli occupanti dell'abitazione o del fabbricato e non del pubblico in genere.

Si fa inoltre presente che per *bagno* s'intende un impianto di vasca e/o doccia.

Tavola 22:

è da tener presente che le abitazioni che dispongono di servizi installati sommate a quelle che non ne dispongono danno il totale abitazioni solo nel caso in cui sia sempre stata fornita risposta ai relativi quesiti.

TAVOLE PROVINCIALI

Tavole 4, 12, 13, 18, 30:

cfr. nota alle tavole comunali 9 e 10 (nella tavola 13 è enucleato altresì il ramo "commercio, pubblici servizi, alberghi, riparazioni di beni di consumo e di veicoli").

Tavola 9:

per notizie sui contenuti delle singole categorie vedi Appendice (punto E); la popolazione attiva in condizione professionale considerata in tale tavola comprende anche i militari in servizio di leva.

Tavole 10 e 13:

le posizioni nella professione risultano raggruppate nel modo seguente:

- *indipendenti*: imprenditori, liberi professionisti, lavoratori in proprio, coadiuvanti;
- *dipendenti*: tutte le altre.

Tavola 18:

i componenti in condizione non professionale sono stati classificati secondo il settore di attività economica dei componenti in condizione professionale.

Tavola 20:

le famiglie che occupano un'abitazione o un altro tipo di alloggio sono quelle che occupano l'alloggio a titolo principale.

Tavola 22:

nella voce *altre convivenze* sono comprese le convivenze militari e di altri corpi accasermati.

Tavola 28:

sono considerate solo le famiglie che occupano le abitazioni a titolo principale.

Tavole 30 e 31:

i dati fanno riferimento alle persone che nel mercoledì precedente la data di compilazione del modello si sono recate al lavoro o a scuola rientrando nella stessa giornata alla propria dimora abituale.

Ai fini di una corretta interpretazione dei dati occorre tener presente che:

- i lavoratori-studenti hanno fatto riferimento al luogo di lavoro;
- coloro che esercitano la professione su mezzi di trasporto (autisti, ferrovieri, tramvieri, piloti, marittimi, ecc.) hanno indicato il luogo da cui prendono servizio (posteggio, stazione, deposito, aeroporto, porto, ecc.);
- il mezzo di trasporto è quello utilizzato per compiere il tratto più lungo (in termini di distanza e non di tempo) del tragitto casa/luogo di lavoro o studio.

Con riferimento alla Tav. 31, si precisa che tra gli studenti sono compresi i bambini che frequentano la scuola materna e le persone che frequentano corsi di formazione professionale.

4. — Diffusione dei dati

Allo scopo di favorire un'ampia utilizzazione dei dati raccolti con il censimento, si precisa quanto segue:

a) ad integrazione delle tavole riportate nel presente fascicolo, sono state elaborate le tavole non destinate alla pubblicazione, ma comunque disponibili per gli utilizzatori, riportate in Appendice (punto F);

b) sia le tavole pubblicate che quelle di cui alla lettera a) possono essere fornite su nastro magnetico;

c) le 23 tavole, contenenti i dati comunali, possono essere fornite per sezione di censimento; le 31 tavole, contenenti i dati provinciali, possono essere fornite per Comune, rispettivamente su tabulato o nastro magnetico;

d) le richieste comportano il rimborso delle spese vive sostenute per l'approntamento del supporto e devono essere inoltrate a:

**Istituto Centrale di Statistica, Servizio Censimenti — Rep. CENS/A, Via Cesare Balbo, 16
— 00100 Roma.**

5. — Qualità dei dati

Il problema del controllo della qualità dei dati, che costituisce una delle fasi più delicate di ogni indagine statistica, si presenta ancor più accentuato in occasione delle operazioni censuarie, dalla raccolta dei dati alla pubblicazione dei risultati.

Per assicurare, nei limiti del possibile, il più alto livello di attendibilità e coerenza dei risultati, l'Istituto ha previsto particolari procedure di controllo già nel corso delle operazioni di raccolta dei dati. In tale fase gli Uffici Comunali di Censimento, assistiti dagli Uffici Provinciali di Censimento, dagli Ispettori Provinciali e da Funzionari dell'ISTAT dislocati in tutte le Province, hanno provveduto alla revisione quantitativa dei *Fogli di famiglia* accertando che tutte le unità oggetto di rilevazione (abitazioni, famiglie e convivenze) fossero state censite. Al termine delle operazioni di raccolta dei dati gli Uffici Comunali di Censimento hanno provveduto alla revisione qualitativa dei questionari di rilevazione provvedendo a codificare le notizie che per loro natura non risultavano precodificate.

Nella fase di registrazione dei dati su supporto informatico (i tracciati records sono riportati in Appendice) l'Istituto ha posto in atto le misure necessarie ad assicurare la validità dell'operazione, inserendo nelle convenzioni stipulate con quelle Regioni, Amministrazioni provinciali e comunali che, a norma dell'art. 40, del D.P.R. 28 settembre 1981, n. 542, hanno provveduto ad eseguire in proprio tale lavorazione, oltre alla verifica anche il rispetto di particolari vincoli idonei ad assicurare in corrispondenza dei vari quesiti, la compatibilità dei codici registrati.

Analoghe procedure sono state seguite per il materiale fatto registrare direttamente a cura dell'ISTAT.

In entrambi i casi, è stata attivata una procedura di controllo effettuando una nuova verifica su un campione del materiale registrato. Tale operazione ha consentito di accertare che il livello di errore attribuibile all'approntamento dell'input è risultato generalmente inferiore al 5 per mille.

Il controllo finale sulla validità dei risultati è stato attuato attraverso una complessa procedura elettronica per la messa a punto quantitativa e qualitativa del materiale.

Trattasi di una procedura articolata in varie fasi di lavoro, succintamente illustrate nei punti che seguono.

1) *Verifica della sequenzialità dei dati indicativi dei Fogli di famiglia e di convivenza*(codici di Provincia, Comune, sezione e numero d'ordine del *Foglio*).

In tale sede sono state tra l'altro individuate eventuali situazioni irregolari con specifico riferimento alla completezza delle risposte fornite ai singoli quesiti del *Foglio di famiglia*. Questa analisi ha evidenziato, in alcuni casi, la necessità di dover ricorrere sistematicamente ai singoli questionari di rilevazione per una ulteriore revisione, codifica e nuova registrazione degli stessi.

2) *Messa a punto qualitativa dei Fogli di censimento*.

I records registrati sono stati sottoposti al vaglio di un complesso programma di controllo che prevede l'imposizione automatica, sotto determinate condizioni, dei codici eventualmente mancanti o non validi e l'aggiustamento dei codici registrati in caso di accertata incongruenza. Tale controllo esteso agli incroci tra le modalità previste dal piano di pubblicazione, è stato dapprima effettuato all'interno del singolo tipo record e poi esteso tra tipi records.

In altri termini si è assicurata:

- la completezza delle risposte per singolo quesito all'interno dello stesso tipo record;
- la congruità delle risposte fornite relativamente ad ogni tipo record scegliendo all'interno di esso un carattere come fondamentale;
- la congruità delle risposte fornite tra i records relativi alla stessa famiglia o convivenza, in corrispondenza di alcuni quesiti ritenuti come fondamentali.

I controlli di congruità e i conseguenti aggiustamenti sono stati effettuati sulla base di standards conosciuti.

In particolare i quesiti scelti come riferimento (*specie dell'alloggio* per il record dell'abitazione; *anno di nascita* e, per le caratteristiche occupazionali, *la professione*, per i records relativi alle persone) sono stati ritenuti validi solo se confermati dalla presenza di determinate informazioni in altri quesiti ad essi strettamente connessi. In caso contrario si è proceduto alla loro rettifica sulla base di indicazioni desunte dagli altri quesiti. Da segnalare, infine, che gli interventi sui singoli quesiti avvengono nell'ambito della logica che li lega, come specificato in seguito.

Per fornire ulteriori elementi conoscitivi, nei prospetti che seguono sono riportati, a livello provinciale, i valori percentuali degli aggiustamenti effettuati sui quesiti del foglio di famiglia distintamente per:

Interventi di tipo 1

- annullamento delle risposte fornite a particolari quesiti per i quali, sotto determinate condizioni, non era prevista risposta; interventi relativi a casi di mancata risposta; codici non validi.

Interventi di tipo 2

- interventi relativi ad incongruità logiche riscontrate all'interno del quesito o dei quesiti.

Interventi di tipo 3

- interventi relativi ad incongruità logiche tra tipi records.
Le percentuali degli aggiustamenti sono calcolate sul totale delle frequenze relative alle risposte fornite in relazione al quesito considerato.

PROVINCIA DI GENOVA

Incidenza percentuale degli aggiustamenti effettuati per tipo di intervento e quesito

A - ABITAZIONI

QUESITI	TIPO 1	TIPO 2	QUESITI	TIPO 1	TIPO 2
Specie dell'alloggio	—	0,39	Superficie	1,72	2,18
Caratteristiche del fabbricato	3,25	0,36	Acqua potabile	0,66	0,03
Proprietario	2,42	0,06	Gabinetto	0,59	0,29
Titolo di godimento	3,21	0,01	— scarico	4,65	0,37
Epoca di costruzione	2,34	0,01	Bagno	0,86	—
Stanze:			Elettricità	0,36	—
— adibite ad abitazione	0,23	0,03	Riscaldamento	0,72	0,94
— cucina	—	0,34			
— adibite ad altro uso	—	0,28	TOTALE	1,73	0,37

B - POPOLAZIONE RESIDENTE E TEMPORANEAMENTE PRESENTE

QUESITI	TIPO 1	TIPO 2	QUESITI	TIPO 1	TIPO 2
Relazione di parentela e posizione nella convivenza	0,44	0,31	Frequenza corso professionale	9,11	0,06
Sesso	0,11	0,16	Condizione 1981	4,97	1,59
Stato civile	0,72	0,28	Ore lavorate nella settimana	0,17	—
Luogo di nascita	1,95	1,38	Professione	2,44	2,85
Data di nascita	0,22	—	Posizione nella professione	10,39	9,70
Cittadinanza	2,23	—	Attività economica	7,89	8,54
Presenza e motivo dell'assenza	0,64	0,88	Condizione 1976	9,70	5,67
Residenza 1976	3,08	0,01	Pendolarità - luogo di lavoro o di studio	—	6,73
Istruzione	4,72	0,81	Pendolarità - altri quesiti	9,84	—
Corso regolare di studi	8,02	1,49	TOTALE	3,65	1,21
Frequenza scuola materna	1,02	0,12			

C - VERIFICHE DI CONGRUITÀ TRA RECORDS

TIPO 3

Specie di alloggio	0,49
Relazione di parentela	0,64
Annullamenti di records doppi e/o anomali	0,12
Mancati accoppiamenti tra famiglia principale e famiglia/e coabitanti (*)	1,26

(*) Percentuale calcolata sul totale delle famiglie coabitanti e le relative famiglie principali.

Il materiale relativo alla Provincia di Genova, pur non avendo evidenziato carenze di rilievo, ha richiesto l'effettuazione di nuove codifiche per l'errata indicazione di codici ai quesiti sul titolo di studio (diploma di scuola magistrale e diploma di istituto magistrale), sulle professioni e sulla posizione nella professione (imprenditori in agricoltura).

A scopo esemplificativo, distintamente per tipo di intervento, si riportano di seguito alcuni casi verificatisi con maggior frequenza.

Per gli interventi di tipo 1 ai quesiti relativi alla *condizione professionale o non professionale nella settimana precedente la data del censimento* e alla *condizione professionale o non professionale nell'ottobre del '76* doveva essere fornita risposta solo se la persona aveva compiuto, alla data del censimento, rispettivamente i 14 ed i 19 anni.

Per gli interventi di tipo 2:

— il quesito *stanze* è stato messo in relazione con la superficie dell'abitazione verificando la congruità del dato della superficie media per stanza;


— nell'ambito del quesito relativo alla *condizione professionale o non professionale nella settimana precedente la data del censimento* sono stati messi in relazione la *professione, arte o mestiere esercitato*, la *posizione nella professione* e la *categoria di attività economica*. I codici delle tre caratteristiche occupazionali sono stati collegati tra loro mediante una tabella a tripla entrata verificandone la reciproca compatibilità e sostituendo successivamente gli eventuali codici non validi. Il codice non valido è stato individuato in funzione di quelli ritenuti validi. Per alcune particolari professioni è stata inoltre controllata la compatibilità tra la professione, l'età ed il titolo di studio.

Per i quesiti relativi al *luogo di studio o di lavoro, tempo impiegato e mezzo utilizzato per gli spostamenti*, in considerazione della difficoltà di effettuare, in alcuni casi, una netta distinzione tra i due tipi di interventi, sono stati convenzionalmente attribuiti al tipo 1 quelli derivanti dai controlli di congruità delle varie risposte fornite all'interno del quesito ivi comprese le verifiche derivanti dalle risposte sul *tempo impiegato e mezzo utilizzato* per gli spostamenti extracomunali.


Sono stati attribuiti al tipo 2 quelli relativi al confronto tra *luogo di studio o di lavoro* ed alcune caratteristiche rilevate per lo stesso individuo. In particolare per tutti coloro per i quali era prevista una risposta al *luogo di studio o di lavoro* si è verificata l'esistenza e la compatibilità del codice indicato. Così ad esempio per coloro che si sono dichiarati *lavoranti a domicilio per conto d'impresa* è stato controllato che il codice fosse quello corrispondente a *lavora nella propria abitazione*.

Tra gli interventi di tipo 3 si segnala quello relativo al mancato accoppiamento tra il codice della famiglia principale ed il codice della famiglia o delle famiglie coabitanti. Tale inconveniente è da attribuirsi alla diversità dei codici che ne avrebbero dovuto consentire l'esatto accoppiamento.

Da segnalare infine che, nel periodo immediatamente successivo alla raccolta dei dati, l'ISTAT ha attivato tre distinte indagini campionarie: la prima con lo scopo di verificare il grado di copertura del censimento; la seconda con l'obiettivo di raccogliere, con riferimento ad alcuni fondamentali caratteri della popolazione residente, informazioni sulla qualità dei risultati; la terza tendente ad accertare la corrispondenza tra i risultati del censimento e la posizione anagrafica delle famiglie. I risultati delle predette indagini formeranno oggetto di pubblicazione.



parte prima
dati comunali



TAV. 1 - Superficie territoriale e densità - Popolazione residente e popolazione presente, per sesso

Codice dei Comuni	COMUNI	Superficie territoriale km ²	Densità ab./km ²	POPOLAZIONE RESIDENTE			POPOLAZIONE PRESENTE			
				Maschi	Femmine	TOTALE	Maschi	Femmine	TOTALE	
									N.	di cui tempora- neamente presente
001	ARENZANO	24,59	446	5.344	5.629	10.973	5.356	5.613	10.969	320
002	AVEGNO	11,05	151	829	844	1.673	826	835	1.661	29
003	BARGAGLI	16,26	138	1.091	1.149	2.240	1.054	1.125	2.179	41
004	BOGLIASCO	4,36	1.121	2.292	2.595	4.887	2.235	2.559	4.794	119
005	BORZONASCA	80,04	29	1.127	1.217	2.344	1.082	1.169	2.251	16
006	BUSALLA	17,13	378	3.118	3.363	6.481	3.068	3.355	6.423	82
007	CAMOGGI	9,89	678	3.092	3.617	6.709	3.190	3.723	6.913	583
008	CAMPO LIGURE	23,81	147	1.650	1.858	3.508	1.624	1.839	3.463	15
009	CAMPOMORONE	26,16	336	4.132	4.648	8.780	4.029	4.586	8.615	97
010	CARASCO	8,60	371	1.569	1.618	3.187	1.534	1.587	3.121	29
011	CASARZA LIGURE	27,36	183	2.485	2.534	5.019	2.437	2.505	4.942	50
012	CASELLA	7,78	329	1.315	1.248	2.563	1.252	1.204	2.456	30
013	CASTIGLIONE CHIAVARESE	30,14	45	665	682	1.347	646	674	1.320	32
014	CERANESI	30,92	110	1.697	1.707	3.404	1.616	1.644	3.260	15
015	CHIAVARI	12,17	2.472	13.725	16.357	30.082	13.995	16.389	30.384	1.347
016	CICAGNA	11,55	231	1.268	1.403	2.671	1.222	1.369	2.591	15
017	COGOLETO	20,36	488	4.827	5.111	9.938	4.765	5.087	9.852	220
018	COGORNO	9,14	584	2.656	2.681	5.337	2.575	2.654	5.229	53
019	COREGLIA LIGURE	8,02	31	126	120	246	120	116	236	4
020	CROCEFIESCHI	11,57	53	320	293	613	303	282	585	6
021	DAVAGNA	22,13	72	750	846	1.596	731	824	1.555	29
022	FASCIA	11,49	13	80	73	153	87	73	160	13
023	FAVALE DI MALVARO	16,68	34	282	281	563	279	278	557	1
024	FONTANIGORDA	16,64	29	219	256	475	223	249	472	14
025	GENOVA	238,84	3.194	359.095	403.800	762.895	361.981	406.534	768.515	22.799
026	GORRETO	18,54	15	120	150	270	113	142	255	5
027	ISOLA DEL CANTONE	47,77	40	911	986	1.897	872	960	1.832	26
028	LAVAGNA	13,71	989	6.269	7.285	13.554	6.296	7.303	13.599	500
029	LEIVI	9,87	167	804	846	1.650	787	829	1.616	11
030	LORSICA	17,79	41	361	360	721	337	335	672	4
031	LUMARZO	25,52	56	693	725	1.418	669	705	1.374	6
032	MASONE	29,85	148	2.177	2.251	4.428	2.142	2.254	4.396	38
033	MELE	16,94	160	1.317	1.401	2.718	1.287	1.385	2.672	21
034	MEZZANEGO	28,85	44	654	628	1.282	646	618	1.264	33
035	MIGNANEGO	18,40	184	1.658	1.735	3.393	1.622	1.726	3.348	58
036	MOCONESI	16,17	148	1.203	1.185	2.388	1.162	1.152	2.314	29
037	MONEGLIA	15,45	182	1.350	1.463	2.813	1.325	1.448	2.773	45
038	MONTEBRUNO	17,55	23	207	189	396	199	173	372	4
039	MONTOGGIO	46,36	41	922	984	1.906	909	975	1.884	12
040	NE	64,11	39	1.260	1.266	2.526	1.227	1.244	2.471	5
041	NEIRONE	30,31	33	523	491	1.014	510	483	993	10
042	ORERO	15,86	42	340	334	674	333	330	663	6
043	PIEVE LIGURE	3,43	773	1.268	1.384	2.652	1.310	1.395	2.705	166
044	PORTOFINO	2,56	290	343	400	743	426	414	840	191
045	PROPATA	16,81	13	120	104	224	116	87	203	8
046	RAPALLO	33,76	875	13.450	16.097	29.547	13.603	15.973	29.576	1.614
047	RECCO	9,67	1.115	5.067	5.717	10.784	5.057	5.766	10.823	430
048	REZZOAGLIO	105,33	18	973	935	1.908	884	869	1.753	12
049	RONCO SCRIVIA	30,51	159	2.307	2.536	4.843	2.265	2.488	4.753	60
050	RONDANINA	12,66	7	48	39	87	49	39	88	3
051	ROSSIGLIONE	47,24	79	1.812	1.940	3.752	1.797	1.946	3.743	48
052	ROVEGNO	42,50	20	421	417	838	405	393	798	34
053	SAN COLOMBANO CERTENOLI	41,28	54	1.121	1.117	2.238	1.112	1.104	2.216	28
054	SANTA MARGHERITA LIGURE	9,83	1.260	5.761	6.629	12.390	6.361	7.076	13.437	1.636
055	SANT'OLCESE	21,94	307	3.234	3.497	6.731	3.151	3.458	6.609	53
056	SANTO STEFANO D'AVETO	55,36	29	810	790	1.600	759	758	1.517	15
057	SAVIGNONE	21,75	120	1.249	1.351	2.600	1.244	1.345	2.589	72
058	SERRA RICCO'	26,17	308	3.926	4.131	8.057	3.841	4.100	7.941	86
059	SESTRI LEVANTE	33,33	645	10.252	11.249	21.501	10.157	11.223	21.380	433
060	SORI	13,14	361	2.294	2.456	4.750	2.230	2.414	4.644	78
061	TIGLIETO	24,50	25	289	316	605	270	301	571	4
062	TORRIGLIA	60,09	35	984	1.136	2.120	968	1.138	2.106	38
063	TRIBOGNA	7,06	84	288	307	595	272	292	564	12
064	USCIO	9,64	223	1.051	1.103	2.154	1.139	1.155	2.294	205
065	VALBREVENNA	35,17	19	323	335	658	313	330	643	1
066	VOBBIA	33,21	21	349	337	686	330	315	645	7
067	ZOAGLI	7,63	303	1.048	1.266	2.314	1.030	1.269	2.299	75
	TOTALE PROVINCIA	1.834,30	570	493.311	551.798	1.045.109	495.755	553.983	1.049.738	32.081

TAV. 2 - Popolazione residente temporaneamente assente per sesso, luogo di presenza e motivo dell'assenza

Codice dei Comuni	COMUNI	IN ALTRI COMUNI				ALL'ESTERO				TOTALE	
		TOTALE		di cui per motivi di lavoro		TOTALE		di cui per motivi di lavoro		MF	M
		MF	M	MF	M	MF	M	MF	M		
001	ARENZANO	302	165	93	56	22	16	16	13	324	181
002	AVEGNO	38	21	6	2	3	1	—	—	41	22
003	BARGAGLI	99	55	28	17	3	3	—	—	102	58
004	BOGLIASCO	172	89	63	40	40	21	27	16	212	110
005	BORZONASCA	105	49	47	27	4	3	—	—	109	52
006	BUSALLA	121	72	36	25	19	13	8	8	140	85
007	CAMOGLI	239	121	60	35	140	115	107	96	379	236
008	CAMPO LIGURE	56	29	21	11	4	3	3	2	60	32
009	CAMPOMORONE	235	120	76	38	27	18	24	16	262	138
010	CARASCO	92	46	26	16	3	3	3	3	95	49
011	CASARZA LIGURE	101	54	31	12	26	19	22	17	127	73
012	CASELLA	128	72	66	36	9	6	6	4	137	78
013	CASTIGLIONE CHIAVARESE	52	30	16	9	7	5	3	2	59	35
014	CERANESI	150	78	41	20	9	7	7	5	159	85
015	CHIAVARI	856	418	224	131	189	125	107	89	1.045	543
016	CICAGNA	86	43	28	13	9	8	8	7	95	51
017	COGOLETO	274	152	71	48	32	19	21	16	306	171
018	COGORNO	133	83	31	21	28	18	21	14	161	101
019	COREGLIA LIGURE	4	3	—	—	10	4	10	4	14	7
020	CROCEFIESCHI	33	20	15	10	1	—	1	—	34	20
021	DAVAGNA	60	32	17	11	10	6	10	6	70	38
022	FASCIA	5	2	3	1	1	1	—	—	6	3
023	FAVALE DI MALVARO	2	1	—	—	5	3	—	—	7	4
024	FONTANIGORDA	17	4	9	2	—	—	—	—	17	4
025	GENOVA	13.867	7.844	3.259	2.041	3.312	2.387	2.090	1.755	17.179	10.231
026	GORRETO	20	9	11	6	—	—	—	—	20	9
027	ISOLA DEL CANTONE	76	37	35	20	15	11	6	6	91	48
028	LAVAGNA	393	195	106	59	62	46	40	33	455	241
029	LEIVI	38	18	20	11	7	3	7	3	45	21
030	LORSICA	41	19	5	3	12	7	6	4	53	26
031	LUMARZO	42	22	16	9	8	4	6	3	50	26
032	MASONE	59	39	12	7	11	10	9	8	70	49
033	MELE	62	34	18	9	5	4	3	3	67	38
034	MEZZANEGO	47	24	22	10	4	2	3	2	51	26
035	MIGNANEGO	93	54	13	8	10	8	7	6	103	62
036	MOCONESI	79	37	22	10	24	16	15	11	103	53
037	MONEGLIA	63	33	7	3	22	14	16	11	85	47
038	MONTEBRUNO	27	10	13	6	1	—	—	—	28	10
039	MONTOGGIO	32	18	8	6	2	2	2	2	34	20
040	NE	56	30	17	8	4	3	2	2	60	33
041	NEIRONE	26	14	7	4	5	2	1	—	31	16
042	ORERO	16	10	7	3	1	1	—	—	17	11
043	PIEVE LIGURE	87	44	35	19	26	17	20	14	113	61
044	PORTOFINO	71	31	28	14	23	9	14	5	94	40
045	PROPATA	29	8	15	3	—	—	—	—	29	8
046	RAPALLO	1.300	565	289	148	285	177	166	131	1.585	742
047	RECCO	299	173	71	48	92	69	58	50	391	242
048	REZZOAGLIO	163	94	102	60	4	1	4	1	167	95
049	RONCO SCRIVIA	131	65	39	26	19	7	7	5	150	72
050	RONDANINA	2	1	—	—	—	—	—	—	2	1
051	ROSSIGLIONE	52	29	13	7	5	5	3	3	57	34
052	ROVEGNO	72	34	36	16	2	1	—	—	74	35
053	SAN COLOMBANO CERTENOLI	42	16	9	3	8	7	2	2	50	23
054	SANTA MARGHERITA LIGURE	472	228	100	52	117	84	76	63	589	312
055	SANT'OLCESE	154	81	29	18	21	17	20	17	175	98
056	SANTO STEFANO D'AVETO	92	54	48	27	6	3	4	3	98	57
057	SAVIGNONE	71	28	14	5	12	8	6	5	83	36
058	SERRA RICCO'	171	101	40	27	31	18	24	15	202	119
059	SESTRI LEVANTE	467	244	130	70	87	52	39	29	554	296
060	SORI	156	86	38	27	28	17	18	14	184	103
061	TIGLIETO	34	17	16	7	4	3	4	3	38	20
062	TORRIGLIA	51	26	21	7	1	1	1	1	52	27
063	TRIBOGNA	38	17	19	10	5	4	1	1	43	21
064	USCIO	59	30	26	14	6	3	4	3	65	33
065	VALBREVENNA	16	10	2	2	—	—	—	—	16	10
066	VOBBIA	47	21	15	7	1	1	1	1	48	22
067	ZOAGLI	63	31	21	13	27	12	8	7	90	43
	TOTALE PROVINCIA	22.536	12.240	5.762	3.434	4.916	3.453	3.097	2.540	27.452	15.693

TAV. 3 - Popolazione residente per sesso e stato civile

Codice dei Comuni	COMUNI	MASCHI					FEMMINE				
		CELIBI	CONIUGATI	SEPARATI LEGALMENTE	VEDOVI	DIVORZIATI	NUBILI	CONIUGATE	SEPARATE LEGALMENTE	VEDOVE	DIVORZIATE
001	ARENZANO	2.279	2.841	66	142	16	1.952	2.867	76	703	31
002	AVEGNO	370	426	3	25	5	274	428	15	125	2
003	BARGAGLI	460	554	20	53	4	322	561	11	253	2
004	BOGLIASCO	915	1.248	41	80	8	854	1.280	45	406	10
005	BORZONASCA	483	575	8	59	2	409	565	6	237	—
006	BUSALLA	1.327	1.668	28	85	10	1.176	1.687	26	465	9
007	CAMOGLI	1.291	1.606	44	126	25	1.277	1.630	54	632	24
008	CAMPO LIGURE	675	900	5	67	3	662	903	9	282	2
009	CAMPOMORONE	1.689	2.289	26	119	9	1.654	2.302	31	652	9
010	CARASCO	666	858	13	28	4	584	858	21	148	7
011	CASARZA LIGURE	1.007	1.372	21	83	2	877	1.389	21	243	4
012	CASELLA	584	682	19	27	3	408	679	20	136	5
013	CASTIGLIONE CHIAVARESE	279	347	4	34	1	194	350	3	133	2
014	CERANESI	732	904	8	53	—	572	900	7	226	2
015	CHIAVARI	5.675	7.329	186	477	58	5.790	7.459	235	2.751	122
016	CICAGNA	616	615	5	30	2	581	621	8	193	—
017	COGOLETO	2.205	2.415	63	131	13	1.929	2.414	70	671	27
018	COGORNO	1.119	1.427	26	79	5	919	1.425	34	296	7
019	COREGLIA LIGURE	75	48	—	3	—	51	46	—	22	1
020	CROCEFIESCHI	151	160	1	8	—	92	150	1	50	—
021	DAVAGNA	298	398	7	42	5	217	425	8	191	5
022	FASCIA	37	40	—	3	—	14	46	—	13	—
023	FAVALE DI MALVARO	138	131	2	9	2	102	136	2	41	—
024	FONTANIGORDA	94	112	—	13	—	74	110	1	71	—
025	GENOVA	147.075	194.522	5.368	10.562	1.568	136.386	196.941	6.525	61.221	2.727
026	GORRETO	54	56	1	9	—	52	58	1	38	1
027	ISOLA DEL CANTONE	391	469	7	44	—	316	473	8	187	2
028	LAVAGNA	2.577	3.354	101	223	14	2.522	3.439	103	1.195	26
029	LEIVI	350	415	12	24	3	307	427	2	106	4
030	LORSICA	188	156	3	12	2	137	154	2	65	2
031	LUMARZO	296	361	2	32	2	205	367	2	151	—
032	MASONE	1.017	1.096	9	54	1	872	1.110	7	260	2
033	MELE	524	727	11	52	3	452	728	9	212	—
034	MEZZANEGO	333	298	3	20	—	233	301	4	88	2
035	MIGNANEGO	693	893	10	58	4	543	897	12	275	8
036	MOCONESI	564	599	7	32	1	416	603	5	159	2
037	MONEGLIA	530	753	11	53	3	465	743	8	242	5
038	MONTEBRUNO	113	83	1	10	—	75	82	2	30	—
039	MONTOGGIO	404	468	12	38	—	347	471	7	157	2
040	NE	558	636	10	53	3	406	639	7	211	3
041	NEIRONE	231	252	7	32	1	138	250	6	96	1
042	ORERO	174	153	2	10	1	131	144	1	58	—
043	PIEVE LIGURE	504	702	14	44	4	454	712	19	190	9
044	PORTOFINO	153	169	5	13	3	148	180	1	64	7
045	PROPATA	53	59	—	8	—	18	52	—	33	1
046	RAPALLO	5.556	7.057	254	489	94	5.529	7.337	303	2.740	188
047	RECCO	2.075	2.765	73	123	31	1.974	2.842	82	790	29
048	REZZOAGLIO	487	440	2	44	—	331	427	1	175	1
049	RONCO SCRIVIA	940	1.261	22	80	4	808	1.262	18	438	10
050	RONDANINA	23	24	—	1	—	9	22	—	8	—
051	ROSSIGLIONE	680	1.027	13	91	1	555	1.028	10	345	2
052	ROVEGNO	193	198	2	26	2	125	208	—	83	1
053	SAN COLOMBANO CERTENOLI	546	535	7	31	2	395	553	3	165	1
054	SANTA MARGHERITA LIGURE	2.497	3.003	77	158	26	2.349	3.082	77	1.066	55
055	SANT'OLCESE	1.311	1.792	32	93	6	1.143	1.825	31	489	9
056	SANTO STEFANO D'AVETO	394	382	—	34	—	289	383	—	117	1
057	SAVIGNONE	569	637	14	27	2	502	652	15	181	1
058	SERRA RICCO'	1.639	2.128	42	107	10	1.419	2.127	36	543	6
059	SESTRI LEVANTE	4.236	5.569	93	326	28	3.819	5.640	98	1.651	41
060	SORI	965	1.210	33	77	9	797	1.218	29	395	17
061	TIGLIETO	103	172	—	13	1	86	177	1	51	1
062	TORRIGLIA	421	506	8	46	3	360	532	9	233	2
063	TRIBOGNA	135	143	1	9	—	92	146	2	67	—
064	USCIO	429	553	9	59	1	366	550	10	171	6
065	VALBREVENNA	160	143	2	18	—	106	154	2	72	1
066	VOBBIA	158	166	2	23	—	93	163	—	80	1
067	ZOAGLI	444	535	17	43	9	458	550	16	232	10
	TOTALE PROVINCIA	203.908	265.412	6.895	15.077	2.019	187.212	268.880	8.178	84.070	3.458

TAV. 4 - Popolazione residente

A —

Codice dei Comuni	COMUNI	CLASSI QUINQUENNALI DI ETÀ (anni)										
		Meno di 5	5 - 9	10 - 14	15 - 19	20 - 24	25 - 29	30 - 34	35 - 39	40 - 44	45 - 49	50 - 54
001	ARENZANO	507	684	768	730	611	647	832	783	880	741	763
002	AVEGNO	61	102	94	89	108	124	106	97	116	112	121
003	BARGAGLI	74	102	119	122	118	111	153	118	140	144	156
004	BOGLIASCO	189	265	272	293	258	323	372	348	352	317	352
005	BORZONASCA	65	91	139	130	141	93	109	127	160	187	192
006	BUSALLA	314	420	443	469	420	439	490	441	505	414	466
007	CAMOGGI	221	297	359	401	356	373	394	403	405	425	451
008	CAMPO LIGURE	103	200	207	201	209	184	242	209	219	231	244
009	CAMPOMORONE	349	454	583	640	541	490	609	553	611	664	629
010	CARASCO	196	205	196	207	235	293	280	205	210	214	185
011	CASARZA LIGURE	338	385	335	275	313	386	453	391	376	311	314
012	CASELLA	174	178	160	160	202	234	204	191	175	145	142
013	CASTIGLIONE CHIAVARESE	37	63	67	72	96	62	73	77	83	83	88
014	CERANESI	172	190	207	214	223	242	278	190	221	241	242
015	CHIAVARI	963	1.445	1.864	2.043	1.751	1.647	1.827	1.745	2.007	2.056	2.133
016	CICAGNA	128	170	214	204	185	159	178	156	184	177	193
017	COGOLETO	381	539	611	606	593	572	699	640	719	708	715
018	COGORNO	290	368	374	311	320	426	479	384	395	380	324
019	COREGLIA LIGURE	10	12	16	16	14	15	13	10	10	17	19
020	CROCFIESCHI	17	20	14	33	39	39	32	24	22	43	54
021	DAVAGNA	55	78	65	60	66	88	90	76	88	83	123
022	FASCIA	—	3	2	3	1	6	6	8	6	9	12
023	FAVALE DI MALVARO	14	18	26	36	36	22	28	28	32	40	40
024	FANTANIGORDA	14	12	11	14	16	14	29	15	21	31	29
025	GENOVA	26.900	41.293	48.581	53.327	48.096	44.277	49.764	48.323	55.559	53.305	58.219
026	GORRETO	3	9	12	11	11	9	5	4	20	18	20
027	ISOLA DEL CANTONE	57	90	104	100	92	90	111	113	142	120	130
028	LAVAGNA	469	638	860	895	741	703	768	765	954	960	983
029	LEIVI	85	107	102	92	92	118	115	118	139	118	115
030	LORSICA	17	34	42	42	41	39	35	29	46	54	64
031	LUMARZO	46	63	77	48	71	81	69	75	72	84	99
032	MASONE	246	268	274	350	328	317	304	279	266	273	336
033	MELE	101	148	155	175	160	170	170	160	192	188	227
034	MEZZANEGO	55	70	89	72	74	75	64	83	77	92	89
035	MIGNANEGO	128	190	219	204	231	199	232	195	246	221	225
036	MOCONESI	110	140	152	137	170	171	153	128	160	189	173
037	MONEGLIA	100	156	171	192	169	141	149	170	182	203	219
038	MONTEBRUNO	9	19	12	15	10	11	16	15	25	26	35
039	MONTOGGIO	78	95	113	104	96	114	109	106	120	118	145
040	NE	72	109	158	166	167	161	117	126	142	175	201
041	NEIRONE	23	26	30	38	42	49	45	39	45	61	76
042	ORERO	19	40	42	42	30	25	40	51	64	48	42
043	PIEVE LIGURE	107	152	186	141	136	159	202	189	206	176	208
044	PORTOFINO	25	33	46	45	29	46	52	47	45	48	60
045	PROPATA	7	5	4	6	9	5	9	6	11	9	15
046	RAPALLO	1.154	1.466	1.658	1.888	1.732	1.734	1.875	1.848	1.983	1.847	1.937
047	RECCO	457	648	686	738	633	711	796	723	805	714	758
048	REZZOAGLIO	70	62	91	106	103	67	97	88	124	143	148
049	RONCO SCRIVIA	202	229	275	269	329	289	306	285	322	306	375
050	RONDANINA	2	2	2	3	4	4	3	1	8	5	5
051	ROSSIGLIONE	118	182	195	204	201	191	212	200	274	246	325
052	ROVEGNO	19	19	43	31	36	30	23	33	38	37	58
053	SAN COLOMBANO CERTENOLI	95	134	135	94	130	135	158	121	121	145	172
054	SANTA MARGHERITA LIGURE	404	624	847	903	753	675	706	724	890	872	924
055	SANT'OLCESE	317	439	431	402	351	450	548	475	497	440	440
056	SANTO STEFANO D'AVETO	48	76	100	114	119	93	84	60	84	118	128
057	SAVIGNONE	135	169	156	154	197	203	231	153	143	156	153
058	SERRA RICCO'	384	524	547	508	477	580	616	598	600	513	559
059	SESTRI LEVANTE	767	1.272	1.369	1.533	1.244	1.184	1.293	1.267	1.586	1.498	1.639
060	SORI	184	230	286	270	277	303	341	302	326	318	337
061	TIGLIETO	20	19	30	23	29	28	31	40	34	33	44
062	TORRIGLIA	67	78	96	93	107	93	113	100	115	113	154
063	TRIBOGNA	16	26	39	32	22	30	19	34	35	45	45
064	USCIO	76	116	119	115	127	142	132	95	137	127	159
065	VALBREVENNA	15	24	18	22	25	26	30	25	33	24	43
066	VOBBIA	19	23	16	23	22	23	35	40	39	23	53
067	ZOAGLI	71	97	121	121	143	132	131	129	130	165	154
	TOTALE PROVINCIA	37.969	56.445	65.835	71.177	64.708	61.072	68.285	65.581	74.974	72.147	78.278

per sesso e classe di età

TOTALE

TOTALE						PARTICOLARI CLASSI DI ETÀ' (anni)									Codice dei Comuni
55 - 59	60 - 64	65 - 69	70 - 74	75 e più	TOTALE	Meno di 3	3 - 5	6 - 10	11 - 13	14 - 17	18	19 - 20	21 - 24		
758	492	592	513	672	10.973	287	326	717	471	619	129	261	490	001	
131	72	108	94	138	1.673	34	44	105	58	77	11	37	88	002	
142	135	171	173	262	2.240	45	47	106	72	104	21	38	102	003	
362	268	301	260	355	4.887	115	121	259	188	224	54	112	204	004	
182	115	149	171	293	2.344	31	47	103	82	108	24	55	116	005	
401	287	313	299	360	6.481	180	214	416	282	365	97	174	338	006	
488	421	535	439	741	6.709	119	160	307	207	320	87	144	290	007	
254	197	242	266	300	3.508	55	83	211	126	146	49	83	167	008	
541	434	513	512	657	8.780	194	224	496	353	508	122	255	415	009	
186	134	137	142	162	3.187	111	121	213	117	168	33	83	193	010	
286	161	238	214	243	5.019	192	229	377	201	221	51	105	270	011	
158	101	108	113	118	2.563	112	98	172	104	120	30	67	171	012	
96	92	99	105	154	1.347	13	36	66	37	58	11	40	74	013	
236	157	189	164	238	3.404	98	113	193	111	196	36	80	179	014	
2.172	1.779	2.051	1.905	2.694	30.082	530	681	1.569	1.117	1.634	409	736	1.390	015	
156	130	142	116	179	2.671	71	83	196	125	156	47	78	145	016	
695	543	682	561	674	9.938	205	268	567	361	510	109	238	472	017	
304	229	263	209	281	5.337	171	186	369	237	264	60	117	259	018	
16	14	15	23	26	246	4	8	11	9	15	5	4	12	019	
57	56	53	42	68	613	8	13	16	9	22	8	15	32	020	
131	92	145	149	207	1.596	32	39	77	43	44	9	28	52	021	
13	19	20	19	26	153	—	—	4	—	2	2	—	1	022	
56	39	45	43	60	563	11	5	21	14	31	4	17	27	023	
38	41	47	57	86	475	8	8	13	7	13	2	2	14	024	
56.546	42.353	45.577	39.125	51.650	762.895	14.780	19.068	44.176	28.974	42.444	10.587	20.095	38.073	025	
23	9	25	32	59	270	2	4	6	9	10	3	2	10	026	
138	100	159	134	217	1.897	36	34	103	63	79	26	30	72	027	
952	779	984	871	1.232	13.554	261	312	698	525	699	196	324	588	028	
96	78	98	81	96	1.650	49	66	106	55	82	14	34	72	029	
51	35	61	50	81	721	8	16	38	25	35	6	14	34	030	
106	97	105	140	185	1.418	17	48	52	49	53	9	24	53	031	
306	201	240	195	245	4.428	142	158	263	166	280	66	123	268	032	
199	131	176	164	202	2.718	54	70	152	96	142	28	73	124	033	
97	63	93	79	110	1.282	24	37	83	49	68	13	25	61	034	
238	188	196	203	278	3.393	80	77	206	128	170	46	79	186	035	
153	112	144	132	164	2.388	64	74	139	96	122	19	66	129	036	
222	156	172	166	245	2.813	46	81	166	100	141	43	82	129	037	
35	20	37	38	73	396	5	6	20	8	10	3	5	8	038	
163	107	137	139	162	1.906	43	46	106	73	88	20	33	77	039	
202	147	205	152	226	2.526	42	49	123	97	126	41	57	137	040	
91	88	120	104	137	1.014	14	11	37	11	25	13	11	37	041	
51	35	45	41	59	674	11	15	41	27	29	10	20	20	042	
183	147	147	128	185	2.652	69	65	167	106	127	27	45	116	043	
66	49	57	36	59	743	17	15	37	25	33	10	19	22	044	
24	15	29	31	39	224	3	6	3	4	3	1	4	7	045	
1.929	1.702	2.075	1.963	2.756	29.547	661	739	1.500	1.032	1.526	353	707	1.380	046	
693	525	604	541	752	10.784	259	338	657	402	623	128	250	505	047	
162	116	173	144	214	1.908	42	42	68	44	96	19	36	85	048	
399	271	321	257	408	4.843	124	128	223	169	234	46	114	266	049	
6	5	14	13	10	87	2	—	2	1	4	—	—	4	050	
299	200	271	263	371	3.752	60	81	195	108	174	35	87	160	051	
87	56	70	84	174	838	12	9	23	30	24	6	12	32	052	
144	134	182	142	196	2.238	50	68	131	92	81	19	44	103	053	
900	675	792	736	965	12.390	219	288	677	489	770	173	315	600	054	
481	323	375	347	415	6.731	176	226	443	273	320	77	140	285	055	
116	65	121	114	160	1.600	22	46	70	58	98	22	44	97	056	
165	120	155	142	168	2.600	91	71	179	80	129	26	69	166	057	
537	366	450	340	458	8.057	207	266	547	326	403	112	199	380	058	
1.611	1.193	1.312	1.156	1.577	21.501	409	596	1.266	868	1.217	305	517	1.007	059	
362	246	340	284	344	4.750	104	131	239	174	213	57	118	211	060	
56	41	61	52	64	605	9	14	23	16	22	6	7	24	061	
174	133	177	200	307	2.120	45	35	79	60	87	9	34	92	062	
50	26	46	54	76	595	11	9	32	22	26	7	9	19	063	
164	136	151	135	223	2.154	51	47	115	76	89	32	38	105	064	
63	41	66	67	136	658	7	11	24	10	18	5	6	23	065	
55	52	77	73	113	686	8	18	20	10	19	3	7	18	066	
168	142	197	158	255	2.314	41	52	91	76	103	25	49	116	067	
76.422	57.486	63.995	55.895	74.840	1.045.109	21.003	26.627	59.910	39.433	56.967	14.056	26.736	51.402		

segue TAV. 4 — Popolazione residente

B —

Codice dei Comuni	COMUNI	CLASSI QUINQUENNALI DI ETÀ (anni)										
		Meno di 5	5 - 9	10 - 14	15 - 19	20 - 24	25 - 29	30 - 34	35 - 39	40 - 44	45 - 49	50 - 54
001	ARENZANO	273	353	409	387	303	303	431	388	427	345	389
002	AVEGNO	38	46	43	46	46	72	55	44	67	51	75
003	BARGAGLI	41	50	60	73	51	61	86	59	71	72	80
004	BOGLIASCO	95	152	126	163	126	169	173	173	178	154	151
005	BORZONASCA	31	46	75	70	70	54	52	64	74	105	94
006	BUSALLA	154	205	231	245	213	205	247	235	252	224	239
007	CAMOGLI	104	150	184	216	187	174	198	196	215	210	203
008	CAMPO LIGURE	54	88	101	107	98	97	128	115	115	114	116
009	CAMPOMORONE	173	233	299	303	280	238	308	267	312	346	297
010	CARASCO	109	110	97	96	103	137	151	107	100	104	96
011	CASARZA LIGURE	160	199	163	138	142	179	243	211	197	158	167
012	CASELLA	100	101	84	80	100	130	106	106	93	71	65
013	CASTIGLIONE CHIAVARESE	24	37	41	41	45	34	39	36	36	42	43
014	CERANESI	86	106	110	111	109	115	148	104	110	120	132
015	CHIAVARI	503	710	949	1.058	893	840	859	843	926	926	978
016	CICAGNA	70	80	110	101	87	80	90	67	102	87	103
017	COGOLETO	187	251	316	321	302	289	357	327	369	374	351
018	COGORNO	164	194	191	163	144	209	252	204	199	195	155
019	COREGLIA LIGURE	4	7	11	7	9	10	8	3	6	10	7
020	CROCEFIESCHI	9	12	7	17	22	24	21	15	14	24	26
021	DAVAGNA	24	32	32	33	32	45	52	32	49	46	61
022	FASCIA	—	—	1	1	1	5	3	6	6	6	5
023	FAVALE DI MALVARO	7	12	16	16	19	13	18	15	12	20	24
024	FONTANIGORDA	8	7	5	7	7	7	15	10	12	20	12
025	GENOVA	13.706	21.215	24.702	27.350	25.141	22.286	24.566	23.459	26.566	25.511	27.619
026	GORRETO	1	2	5	7	6	3	4	2	10	10	10
027	ISOLA DEL CANTONE	30	52	51	53	44	52	58	60	74	65	54
028	LAVAGNA	216	321	449	449	392	361	363	362	458	461	490
029	LEIVI	41	57	51	52	39	55	62	61	67	61	52
030	LORSICA	9	13	21	24	26	24	21	13	22	33	26
031	LUMARZO	21	34	41	22	39	42	30	36	43	51	43
032	MASONE	123	132	140	173	168	166	166	157	137	137	151
033	MELE	49	78	78	95	71	101	84	74	97	89	121
034	MEZZANEGO	23	33	52	42	43	45	34	48	41	44	48
035	MIGNANEGO	70	105	117	96	120	114	114	102	122	105	123
036	MOCONESI	51	73	80	82	82	94	84	59	92	94	83
037	MONEGLIA	46	74	93	92	85	74	68	93	93	88	117
038	MONTEBRUNO	5	9	5	7	7	9	6	8	15	15	20
039	MONTOGGIO	39	53	56	47	48	59	55	50	61	64	73
040	NE	31	55	86	82	93	94	65	65	64	97	92
041	NEIRONE	9	13	18	19	21	27	25	21	16	33	43
042	ORERO	8	18	25	22	16	14	21	28	36	28	25
043	PIEVE LIGURE	47	81	99	79	62	82	101	97	109	84	98
044	PORTOFINO	10	12	22	23	11	23	29	25	26	22	28
045	PROPATA	5	2	3	3	6	3	6	4	7	4	9
046	RAPALLO	611	754	855	995	843	880	943	913	926	877	886
047	RECCO	230	322	348	373	306	355	399	356	385	356	362
048	REZZOAGLIO	35	29	54	54	47	40	57	54	69	83	84
049	RONCO SCRIVIA	108	116	144	143	166	159	143	156	171	143	175
050	RONDANINA	1	1	—	1	2	2	2	1	5	3	3
051	ROSSIGLIONE	67	90	98	117	96	99	116	111	125	119	165
052	ROVEGNO	11	6	25	18	27	17	14	16	16	18	30
053	SAN COLOMBANO CERTENOLI	50	73	69	51	64	69	86	62	65	76	88
054	SANTA MARGHERITA LIGURE	220	321	428	485	408	338	349	343	430	407	439
055	SANT'OLCESE	163	210	223	199	162	208	282	231	271	234	209
056	SANTO STEFANO D'AVETO	29	39	43	66	64	63	46	32	45	58	64
057	SAVIGNONE	66	79	77	76	88	104	125	85	83	73	79
058	SERRA RICCO'	180	252	277	250	230	277	327	300	304	275	305
059	SESTRI L'EVANTE	400	659	703	780	663	583	625	616	754	730	790
060	SORI	85	133	156	138	130	158	168	158	163	160	172
061	TIGLIETO	10	8	15	12	12	16	21	19	19	16	19
062	TORRIGLIA	30	45	37	36	49	54	58	63	50	57	79
063	TRIBOGNA	8	17	16	18	14	17	7	15	20	23	22
064	USCIO	36	64	64	57	61	82	62	48	71	64	73
065	VALBREVENNA	11	12	9	11	12	16	14	19	15	16	22
066	VOBBIA	12	15	9	10	13	11	22	22	24	14	27
067	ZOAGLI	29	47	60	63	66	72	71	61	59	75	69
	TOTALE PROVINCIA	19.350	28.905	33.565	36.572	33.432	30.838	33.939	32.132	36.168	34.797	37.356

per sesso e classe di età

MASCHI

						PARTICOLARI CLASSI DI ETÀ' (anni)									Codice dei Comuni
55 - 59	60 - 64	65 - 69	70 - 74	75 e più	TOTALE	Meno di 3	3 - 5	6 - 10	11 - 13	14 - 17	18	19 - 20	21 - 24		
373	239	243	220	261	5.344	155	178	366	256	326	71	134	239	001	
69	31	52	43	51	829	21	24	46	28	44	3	14	39	002	
73	61	76	77	100	1.091	26	23	50	39	64	10	19	44	003	
156	116	137	101	122	2.292	54	63	148	88	112	33	58	106	004	
89	56	66	72	109	1.127	14	27	45	47	56	12	29	62	005	
169	137	133	115	114	3.118	94	102	195	152	182	61	91	171	006	
214	173	230	185	253	3.092	58	79	147	108	171	48	81	149	007	
121	87	102	100	107	1.650	31	40	94	61	74	27	40	81	008	
256	189	229	187	215	4.132	100	102	261	173	257	53	130	212	009	
88	76	59	71	65	1.569	66	61	116	54	83	18	31	86	010	
133	74	112	102	107	2.485	96	106	202	95	104	23	60	116	011	
84	43	51	53	48	1.315	72	49	97	52	62	13	39	81	012	
47	42	45	48	65	665	6	26	38	22	32	8	24	32	013	
110	73	87	88	88	1.697	51	56	106	56	108	17	40	88	014	
967	764	852	746	911	13.725	270	349	775	584	854	205	357	719	015	
69	62	59	45	56	1.268	39	41	102	61	74	24	36	71	016	
337	269	298	234	245	4.827	97	133	273	187	267	52	119	249	017	
149	117	109	96	115	2.656	95	104	200	117	142	26	58	114	018	
12	11	4	9	8	126	2	4	5	6	10	1	1	9	019	
30	34	21	20	24	320	3	7	11	3	11	4	12	16	020	
58	39	69	69	77	750	14	17	31	22	25	5	16	23	021	
6	8	15	7	10	80	—	—	1	—	1	—	—	1	022	
27	19	23	21	20	282	5	3	14	10	15	3	7	13	023	
14	21	16	25	33	219	5	5	6	4	7	—	—	7	024	
26.318	18.920	19.364	15.577	16.795	359.095	7.496	9.841	22.572	14.792	21.733	5.393	10.292	19.995	025	
7	5	11	17	20	120	—	1	2	4	5	2	1	6	026	
56	49	78	58	77	911	16	23	60	26	41	15	10	39	027	
428	308	422	365	424	6.269	115	152	360	273	341	103	169	314	028	
55	35	41	38	37	804	24	32	59	28	40	11	18	28	029	
29	20	27	24	29	361	5	7	15	14	17	6	9	20	030	
45	50	49	69	78	693	9	20	28	29	26	2	14	29	031	
139	95	115	86	92	2.177	74	78	128	85	139	36	57	139	032	
102	59	81	69	69	1.317	31	25	83	50	75	16	41	50	033	
53	33	43	37	35	654	9	15	45	24	41	5	21	33	034	
119	78	86	81	106	1.658	47	41	112	68	84	21	38	97	035	
83	53	72	55	66	1.203	32	29	78	51	69	12	36	61	036	
110	77	73	75	92	1.350	21	39	76	61	68	22	35	68	037	
20	4	22	21	34	207	4	2	10	3	4	1	4	5	038	
70	54	54	75	64	922	20	27	60	33	40	11	14	38	039	
104	78	92	79	83	1.260	16	25	61	52	69	19	28	77	040	
48	39	70	57	64	523	5	5	19	6	16	6	5	18	041	
24	12	21	19	23	340	5	6	21	16	14	6	11	10	042	
87	56	56	61	69	1.268	28	35	91	54	72	14	22	52	043	
25	23	31	16	17	343	5	9	12	15	14	4	12	7	044	
15	9	12	17	15	120	2	3	2	3	2	—	3	4	045	
788	664	813	756	946	13.450	345	393	780	519	801	174	376	670	046	
321	230	257	213	254	5.067	137	161	323	214	297	75	132	240	047	
74	52	75	72	94	973	21	18	34	27	52	12	21	34	048	
182	129	133	98	141	2.307	72	65	111	92	117	24	64	132	049	
3	1	11	5	7	48	1	—	1	—	1	—	—	2	050	
145	87	122	111	144	1.812	36	46	96	54	91	21	52	72	051	
41	25	45	36	76	421	7	4	10	16	14	3	9	24	052	
72	61	85	73	77	1.121	26	34	74	46	48	8	21	50	053	
410	297	336	273	277	5.761	122	160	337	238	418	93	168	326	054	
229	141	169	143	160	3.234	91	109	217	140	162	39	64	135	055	
54	32	51	46	78	810	13	29	30	25	51	15	28	50	056	
85	51	60	61	57	1.249	42	37	86	38	66	10	34	73	057	
252	174	209	158	156	3.926	102	120	277	153	194	54	105	184	058	
757	549	580	492	571	10.252	225	289	674	435	618	160	267	537	059	
165	109	157	116	126	2.294	50	67	138	98	106	26	55	102	060	
22	18	29	27	26	289	3	8	11	7	13	2	3	10	061	
86	56	68	94	122	984	21	14	46	21	32	1	22	40	062	
27	12	22	25	25	288	5	6	19	8	15	3	4	13	063	
79	72	63	60	95	1.051	26	22	66	39	48	15	16	50	064	
34	18	26	29	59	323	5	8	12	5	9	1	4	11	065	
30	17	40	34	49	349	5	11	15	4	7	3	3	11	066	
76	64	85	61	90	1.048	16	22	45	39	57	7	24	55	067	
35.520	25.657	27.344	22.613	25.123	493.311	10.709	13.637	30.625	20.130	29.208	7.168	13.708	26.639		

segue TAV. 4 — Popolazione residente

C —

Codice dei Comuni	COMUNI	CLASSI QUINQUENNALI DI ETÀ (anni)										
		Meno di 5	5 - 9	10 - 14	15 - 19	20 - 24	25 - 29	30 - 34	35 - 39	40 - 44	45 - 49	50 - 54
001	ARENZANO	234	331	359	343	308	344	401	395	453	396	374
002	AVEGNO	23	56	51	43	62	52	51	53	49	61	46
003	BARGAGLI	33	52	59	49	67	50	67	59	69	72	76
004	BOGLIASCO	94	113	146	130	132	154	199	175	174	163	201
005	BORZONASCA	34	45	64	60	71	39	57	63	86	82	98
006	BUSALLA	160	215	212	224	207	234	243	206	253	190	227
007	CAMOGLI	117	147	175	185	169	199	196	207	190	215	248
008	CAMPO LIGURE	49	112	106	94	111	87	114	94	104	117	128
009	CAMPOMORONE	176	221	284	337	261	252	301	286	299	318	332
010	CARASCO	87	95	99	111	132	156	129	98	110	110	89
011	CASARZA LIGURE	178	186	172	137	171	207	210	180	179	153	147
012	CASELLA	74	77	76	80	102	104	98	85	82	74	77
013	CASTIGLIONE CHIAVARESE	13	26	26	31	51	28	34	41	47	41	45
014	CERANESI	86	84	97	103	114	127	130	86	111	121	110
015	CHIAVARI	460	735	915	985	858	807	968	902	1.081	1.130	1.155
016	CICAGNA	58	90	104	103	98	79	88	89	82	90	90
017	COGOLETO	194	288	295	285	291	283	342	313	350	334	364
018	COGORNO	126	174	183	148	176	217	227	180	196	185	169
019	COREGLIA LIGURE	6	5	5	9	5	5	5	7	4	7	12
020	CROCEFIESCHI	8	8	7	16	17	15	11	9	8	19	28
021	DAVAGNA	31	46	33	27	34	43	38	44	39	37	62
022	FASCIA	—	3	1	2	—	1	3	2	—	3	7
023	FAVALE DI MALVARO	7	6	10	20	17	9	10	13	20	20	16
024	FONTANIGORDA	6	5	6	7	9	7	14	5	9	11	17
025	GENOVA	13.194	20.078	23.879	25.977	22.955	21.991	25.198	24.864	28.993	27.794	30.600
026	GORRETO	2	7	7	4	5	6	1	2	10	8	10
027	ISOLA DEL CANTONE	27	38	53	47	48	38	53	53	68	55	76
028	LAVAGNA	253	317	411	446	349	342	405	403	496	499	493
029	LEIVI	44	50	51	40	53	63	53	57	72	57	63
030	LORSICA	8	21	21	18	15	15	14	16	24	21	38
031	LUMARZO	25	29	36	26	32	39	39	39	29	33	56
032	MASONE	123	136	134	177	160	151	138	122	129	136	185
033	MELE	52	70	77	80	89	69	86	86	95	99	106
034	MEZZANEGO	32	37	37	30	31	30	30	35	36	48	41
035	MIGNANEGO	58	85	102	108	111	85	118	93	124	116	102
036	MOCONESI	59	67	72	55	88	77	69	69	68	95	90
037	MONEGLIA	54	82	78	100	84	67	81	77	89	115	102
038	MONTEBRUNO	4	10	7	8	3	2	10	7	10	11	15
039	MONTOGGIO	39	42	57	57	48	55	54	56	59	54	72
040	NE	41	54	72	84	74	67	52	61	78	78	109
041	NEIRONE	14	13	12	19	21	22	20	18	29	28	33
042	ORERO	11	22	17	20	14	11	19	23	28	20	17
043	PIEVE LIGURE	60	71	87	62	74	77	101	92	97	92	110
044	PORTOFINO	15	21	24	22	18	23	23	22	19	26	32
045	PROPATA	2	3	1	3	3	2	3	2	4	5	6
046	RAPALLO	543	712	803	893	889	854	932	935	1.057	970	1.051
047	RECCO	227	326	338	365	327	356	397	367	420	358	396
048	REZZOAGLIO	35	33	37	52	56	27	40	34	55	60	64
049	RONCO SCRIVIA	94	113	131	126	163	130	163	129	151	163	200
050	RONDANINA	1	1	2	2	2	2	1	—	3	2	2
051	ROSSIGLIONE	51	92	97	87	105	92	96	89	149	127	160
052	ROVÈGNO	8	13	18	13	9	13	9	17	22	19	28
053	SAN COLOMBANO CERTENOLI	45	61	66	43	66	66	72	59	56	69	84
054	SANTA MARGHERITA LIGURE	184	303	419	418	345	337	357	381	460	465	485
055	SANT'OLCESE	154	229	208	203	189	242	266	244	226	206	231
056	SANTO STEFANO D'AVETO	19	37	57	48	55	30	38	28	39	60	64
057	SAVIGNONE	69	90	79	78	109	99	106	68	60	83	74
058	SERRA RICCO	204	272	270	258	247	303	289	298	296	238	254
059	SESTRI LEVANTE	367	613	666	753	581	601	668	651	832	768	849
060	SORI	99	97	130	132	147	145	173	144	163	158	165
061	TIGLIETO	10	11	15	11	17	12	10	21	15	17	25
062	TORRIGLIA	37	33	59	57	58	39	55	37	65	56	75
063	TRIBOGNA	8	9	23	14	8	13	12	19	15	22	23
064	USCIO	40	52	55	58	66	60	70	47	66	63	86
065	VALBREVENNA	4	12	9	11	13	10	16	6	18	8	21
066	VOBBIA	7	8	7	13	9	12	13	18	15	9	26
067	ZOAGLI	42	50	61	58	77	60	60	68	71	90	85
	TOTALE PROVINCIA	18.619	27.540	32.270	34.605	31.276	30.234	34.346	33.449	38.806	37.350	40.922

per sesso e classe di età

FEMMINE

						PARTICOLARI CLASSI DI ETÀ' (anni)									Codice dei Comuni
55 - 59	60 - 64	65 - 69	70 - 74	75 e più	TOTALE	Meno di 3	3 - 5	6 - 10	11 - 13	14 - 17	18	19 - 20	21 - 24		
385	253	349	293	411	5.629	132	148	351	215	293	58	127	251	001	
62	41	56	51	87	844	13	20	59	30	33	8	23	49	002	
69	74	95	96	162	1.149	19	24	56	33	40	11	19	58	003	
206	152	164	159	233	2.595	61	58	111	100	112	21	54	98	004	
93	59	83	99	184	1.217	17	20	58	35	52	12	26	54	005	
232	150	180	184	246	3.363	86	112	221	130	183	36	83	167	006	
274	248	305	254	488	3.617	61	81	160	99	149	39	63	141	007	
133	110	140	166	193	1.858	24	43	117	65	72	22	43	86	008	
285	245	284	325	442	4.648	94	122	235	180	251	69	125	203	009	
98	58	78	71	97	1.618	45	60	97	63	85	15	52	107	010	
153	87	126	112	136	2.534	96	123	175	106	117	28	45	154	011	
74	58	57	60	70	1.248	40	49	75	52	58	17	28	90	012	
49	50	54	57	89	682	7	10	28	15	26	3	16	42	013	
126	84	102	76	150	1.707	47	57	87	55	88	19	40	91	014	
1.205	1.015	1.199	1.159	1.783	16.357	260	332	794	533	780	204	379	671	015	
87	68	83	71	123	1.403	32	42	94	64	82	23	42	74	016	
358	274	384	327	429	5.111	108	135	294	174	243	57	119	223	017	
155	112	154	113	166	2.681	76	82	169	120	122	34	59	145	018	
4	3	11	14	18	120	2	4	6	3	5	4	3	3	019	
27	22	32	22	44	293	5	6	5	6	11	4	3	16	020	
73	53	76	80	130	846	18	22	46	21	19	4	12	29	021	
7	11	5	12	16	73	—	—	3	—	1	2	—	—	022	
29	20	22	22	40	281	6	2	7	4	16	1	10	14	023	
24	20	31	32	53	256	3	3	7	3	6	2	2	7	024	
30.228	23.433	26.213	23.548	34.855	403.800	7.284	9.227	21.604	14.182	20.711	5.194	9.803	18.078	025	
16	4	14	15	39	150	2	3	4	5	5	1	1	4	026	
82	51	81	76	140	986	20	11	43	37	38	11	20	33	027	
524	471	562	506	808	7.285	146	160	338	252	358	93	155	274	028	
41	43	57	43	59	846	25	34	47	27	42	3	16	44	029	
22	15	34	26	52	360	3	9	23	11	18	—	5	14	030	
61	47	56	71	107	725	8	28	24	20	27	7	10	24	031	
167	106	125	109	153	2.251	68	80	135	81	141	30	66	129	032	
97	72	95	95	133	1.401	23	45	69	46	67	12	32	74	033	
44	30	50	42	75	628	15	22	38	25	27	8	4	28	034	
119	110	110	122	172	1.735	33	36	94	60	86	25	41	89	035	
70	59	72	77	98	1.185	32	45	61	45	53	7	30	68	036	
112	79	99	91	153	1.463	25	42	90	39	73	21	47	61	037	
15	16	15	17	39	189	1	4	10	5	6	2	1	3	038	
93	53	83	64	98	984	23	19	46	40	48	9	19	39	039	
98	69	113	73	143	1.266	26	24	62	45	57	22	29	60	040	
43	49	50	47	73	491	9	6	18	5	9	7	6	19	041	
27	23	24	22	36	334	6	9	20	11	15	4	9	10	042	
96	91	91	67	116	1.384	41	30	76	52	55	13	23	64	043	
41	26	26	20	42	400	12	6	25	10	19	6	7	15	044	
9	6	17	14	24	104	1	3	1	1	1	1	1	3	045	
1.141	1.038	1.262	1.207	1.810	16.097	316	346	720	513	725	179	331	710	046	
372	295	347	328	498	5.717	122	177	334	188	326	53	118	265	047	
88	64	98	72	120	935	21	24	34	17	44	7	15	51	048	
217	142	188	159	267	2.536	52	63	112	77	117	22	50	134	049	
3	4	3	8	3	39	1	—	1	1	3	—	—	2	050	
154	113	149	152	227	1.940	24	35	99	54	83	14	35	88	051	
46	31	25	48	98	417	5	5	13	14	10	3	3	8	052	
72	73	97	69	119	1.117	24	34	57	46	33	11	23	53	053	
490	378	456	463	688	6.629	97	128	340	251	352	80	147	274	054	
252	182	206	204	255	3.497	85	117	226	133	158	38	76	150	055	
62	33	70	68	82	790	9	17	40	33	47	7	16	47	056	
80	69	95	81	111	1.351	49	34	93	42	63	16	35	93	057	
285	192	241	182	302	4.131	105	146	270	173	209	58	94	196	058	
854	644	732	664	1.006	11.249	184	307	592	433	599	145	250	470	059	
197	137	183	168	218	2.456	54	64	101	76	107	31	63	109	060	
34	23	32	25	38	316	6	6	12	9	9	4	4	14	061	
88	77	109	106	185	1.136	24	21	33	39	55	8	12	52	062	
23	14	24	29	51	307	6	3	13	14	11	4	5	6	063	
85	64	88	75	128	1.103	25	25	49	37	41	17	22	55	064	
29	23	40	38	77	335	2	3	12	5	9	4	2	12	065	
25	35	37	39	64	337	3	7	5	6	12	—	4	7	066	
92	78	112	97	165	1.266	25	30	46	37	46	18	25	61	067	
40.902	31.829	36.651	33.282	49.717	551.798	10.294	12.990	29.285	19.303	27.759	6.888	13.028	24.763		

TAV. 5 - Popolazione residente in età da 6 anni in poi

Codice dei Comuni	COMUNI	FORNITI DI TITOLO DI STUDIO							
		LAUREA		DIPLOMA		LICENZA MEDIA INFERIORE		LICENZA ELEMENTARE	
		MF	M	MF	M	MF	M	MF	M
001	ARENZANO	462	299	1.756	936	2.864	1.490	4.014	1.743
002	AVEGNO	11	9	87	46	351	175	771	391
003	BARGAGLI	15	9	176	84	414	255	1.048	469
004	BOGLIASCO	328	209	1.100	527	1.110	548	1.594	660
005	BORZONASCA	23	13	133	60	371	207	1.158	561
006	BUSALLA	93	62	820	424	1.472	839	2.926	1.286
007	CAMOGLI	317	177	1.337	730	1.544	701	2.534	1.056
008	CAMPO LIGURE	51	33	306	156	745	419	1.717	732
009	CAMPOMORONE	88	55	719	354	2.235	1.198	4.020	1.810
010	CARASCO	28	15	229	94	740	406	1.358	657
011	CASARZA LIGURE	56	33	489	246	1.123	625	2.020	975
012	CASELLA	39	25	246	147	696	389	1.083	498
013	CASTIGLIONE CHIAVARESE	8	2	63	32	260	156	631	302
014	CERANESI	27	16	229	125	809	440	1.419	678
015	CHIAVARI	1.459	844	4.754	2.308	7.885	3.861	11.194	4.641
016	CICAGNA	25	16	158	91	605	288	1.271	580
017	COGOLETO	168	113	1.000	505	2.486	1.329	3.995	1.858
018	COGORNO	86	50	554	272	1.257	664	2.215	1.085
019	COREGLIA LIGURE	5	2	7	3	38	19	155	82
020	CROCEFIESCHI	8	7	38	19	104	63	394	199
021	DAVAGNA	10	8	100	53	242	128	818	375
022	FASCIA	2	2	3	1	11	5	87	52
023	FAVALE DI MALVARO	10	8	35	12	94	57	297	142
024	FONTANIGORDA	4	3	9	5	62	33	306	136
025	GENOVA	31.711	19.638	116.723	58.932	198.632	100.322	293.585	126.408
026	GORRETO	1	1	12	6	32	19	134	61
027	ISOLA DEL CANTONE	28	17	203	111	356	196	904	394
028	LAVAGNA	373	208	1.537	777	3.280	1.669	5.880	2.596
029	LEIVI	41	30	225	95	356	176	773	377
030	LORSICA	1	1	23	9	133	85	317	167
031	LUMARZO	4	3	85	32	225	132	698	344
032	MASONE	46	32	366	197	1.105	611	2.065	951
033	MELE	29	19	256	119	594	344	1.247	571
034	MEZZANEGO	7	6	71	41	225	131	615	307
035	MIGNANEGO	39	27	320	165	786	434	1.558	726
036	MOCONESI	25	12	154	74	569	301	1.037	528
037	MONEGLIA	41	22	315	153	610	330	1.202	584
038	MONTEBRUNO	2	2	14	7	41	26	221	117
039	MONTOGGIO	19	10	171	76	375	198	936	442
040	NE	19	15	138	54	433	256	1.188	611
041	NEIRONE	7	2	34	20	155	88	486	258
042	ORERO	7	5	39	24	125	67	338	161
043	PIEVE LIGURE	149	95	494	239	648	323	894	399
044	PORTOFINO	33	25	92	45	177	98	299	126
045	PROPATA	—	—	—	—	33	21	171	89
046	RAPALLO	1.132	725	4.267	2.093	8.330	3.790	10.748	4.599
047	RECCO	457	271	2.019	1.059	2.849	1.350	3.703	1.584
048	REZZOAGLIO	16	12	96	43	289	161	889	470
049	RONCO SCRIVIA	67	41	502	256	1.161	626	2.238	1.002
050	RONDANINA	—	—	1	—	11	5	38	25
051	ROSSIGLIONE	45	32	267	141	759	431	1.857	834
052	ROVEGNO	17	11	76	43	113	65	422	209
053	SAN COLOMBANO CERTENOLI	25	15	144	55	359	207	1.052	524
054	SANTA MARGHERITA LIGURE	388	240	1.466	762	3.303	1.605	5.035	2.164
055	SANT'OLCESE	69	45	568	285	1.531	815	3.126	1.448
056	SANTO STEFANO D'AVETO	10	5	94	45	293	169	722	375
057	SAVIGNONE	30	20	199	97	615	334	1.207	558
058	SERRA RICCO'	79	60	566	321	1.993	1.045	3.804	1.773
059	SESTRI LEVANTE	482	281	2.269	1.157	5.253	2.825	9.157	4.086
060	SORI	129	77	633	306	981	503	1.890	911
061	TIGLIETO	15	9	44	24	105	60	294	132
062	TORRIGLIA	22	15	110	53	435	211	1.092	508
063	TRIBOGNA	5	1	31	14	94	52	320	150
064	USCIO	16	10	235	108	447	235	945	447
065	VALBREVENNA	7	7	29	17	75	35	389	190
066	VOBBIA	4	4	32	10	98	55	292	167
067	ZOAGLI	108	73	420	178	480	243	954	402
	TOTALE PROVINCIA	39.028	24.134	149.688	75.473	265.982	134.944	411.747	179.743

per sesso e grado di istruzione

TOTALE		ALFABETI PRIVI DI TITOLO DI STUDIO				ANALFABETI				TOTALE		Codice dei Comuni
		TOTALE		di cui in età da 55 anni in poi		TOTALE		di cui in età da 55 anni in poi				
MF	M	MF	M	MF	M	MF	M	MF	M	MF	M	
9.096	4.468	1.213	528	394	130	51	15	27	7	10.360	5.011	001
1.220	621	366	160	221	90	9	3	6	1	1.595	784	002
1.653	817	470	217	321	143	25	8	20	7	2.148	1.042	003
4.132	1.944	502	226	202	65	17	5	12	3	4.651	2.175	004
1.685	841	560	233	374	152	21	12	15	7	2.266	1.086	005
5.311	2.611	747	301	283	88	29	10	21	7	6.087	2.922	006
5.732	2.664	665	275	326	120	33	16	25	14	6.430	2.955	007
2.819	1.340	522	218	272	105	29	21	24	18	3.370	1.579	008
7.062	3.417	1.260	498	685	221	40	15	30	12	8.362	3.930	009
2.355	1.172	579	260	302	119	21	10	17	9	2.955	1.442	010
3.688	1.879	881	391	450	177	29	13	18	10	4.598	2.283	011
2.064	1.059	274	126	83	27	15	9	10	6	2.353	1.194	012
962	492	314	132	230	87	22	9	17	6	1.298	633	013
2.484	1.259	666	314	413	180	43	17	29	13	3.193	1.590	014
25.292	11.654	3.412	1.379	1.580	494	167	73	111	46	28.871	13.106	015
2.059	975	439	199	183	68	19	14	13	9	2.517	1.188	016
7.649	3.805	1.518	646	773	287	298	146	101	35	9.465	4.597	017
4.112	2.071	831	368	375	144	37	18	29	13	4.980	2.457	018
205	106	27	12	15	7	2	2	1	1	234	120	019
544	288	46	20	28	8	2	2	2	2	592	310	020
1.170	564	344	150	244	106	11	5	10	4	1.525	719	021
103	60	50	20	47	20	—	—	—	—	153	80	022
436	219	111	55	76	33	—	—	—	—	547	274	023
381	177	78	32	64	25	—	—	—	—	459	209	024
640.651	305.300	81.809	34.223	29.937	9.393	6.587	2.235	4.185	1.332	729.047	341.758	025
179	87	84	32	77	30	1	—	—	—	264	119	026
1.491	718	320	144	204	78	16	10	14	9	1.827	872	027
11.070	5.250	1.819	725	958	315	92	27	52	12	12.981	6.002	028
1.395	678	138	70	40	14	2	—	—	—	1.535	748	029
474	262	215	84	168	67	8	3	6	3	697	349	030
1.012	511	329	150	262	114	12	3	12	3	1.353	664	031
3.582	1.791	532	225	230	83	14	9	5	2	4.128	2.025	032
2.126	1.053	455	201	275	103	13	7	9	4	2.594	1.261	033
918	485	290	138	178	78	13	7	9	6	1.221	630	034
2.703	1.352	507	208	273	84	26	10	19	8	3.236	1.570	035
1.785	915	449	217	285	127	16	10	12	7	2.250	1.142	036
2.168	1.089	494	189	301	111	24	12	20	9	2.686	1.290	037
278	152	107	49	86	39	—	—	—	—	385	201	038
1.501	726	306	143	193	78	10	6	7	4	1.817	875	039
1.778	936	625	268	445	186	32	15	25	10	2.435	1.219	040
682	368	301	141	248	117	6	4	4	3	989	513	041
509	257	132	70	82	41	7	2	4	1	648	329	042
2.185	1.056	319	146	123	42	14	3	8	3	2.518	1.205	043
601	294	107	35	64	20	3	—	2	—	711	329	044
204	110	11	5	8	3	—	—	—	—	215	115	045
24.477	11.207	3.507	1.453	1.662	550	163	52	112	32	28.147	12.712	046
9.028	4.264	1.112	485	395	138	47	20	34	16	10.187	4.769	047
1.290	686	524	241	414	179	10	7	4	2	1.824	934	048
3.968	1.925	585	229	321	107	38	16	27	13	4.591	2.170	049
50	30	35	17	30	15	—	—	—	—	85	47	050
2.928	1.438	614	259	370	141	69	33	63	32	3.611	1.730	051
628	328	186	81	156	66	3	1	3	1	817	410	052
1.580	801	525	250	335	147	15	10	13	9	2.120	1.061	053
10.192	4.771	1.613	672	767	271	78	36	53	24	11.883	5.479	054
5.294	2.593	977	415	480	180	58	26	46	22	6.329	3.034	055
1.119	594	404	171	305	127	9	3	7	3	1.532	768	056
2.051	1.009	369	157	156	55	18	4	11	2	2.438	1.170	057
6.442	3.199	1.083	478	435	165	59	27	37	16	7.584	3.704	058
17.161	8.349	3.176	1.327	1.703	589	159	62	129	43	20.496	9.738	059
3.633	1.797	846	368	522	199	36	12	27	8	4.515	2.177	060
458	225	120	50	93	37	4	3	4	3	582	278	061
1.659	787	368	158	269	106	13	4	12	4	2.040	949	062
450	217	119	55	81	32	6	5	5	5	575	277	063
1.643	800	397	194	263	118	16	9	13	7	2.056	1.003	064
500	249	136	60	110	46	4	1	4	1	640	310	065
426	236	226	93	191	73	8	4	6	2	660	333	066
1.962	896	247	108	142	59	12	6	8	5	2.221	1.010	067
866.445	414.294	122.393	51.544	51.578	17.419	8.641	3.127	5.549	1.896	997.479	468.965	

TAV. 6 - Popolazione residente che frequenta corsi regolari di studio

Codice dei Comuni	COMUNI	CORSO REGOLARE DI STUDI							
		6 - 13		14 - 18		19 e più		TOTALE	
		MF	M	MF	M	MF	M	MF	M
001	ARENZANO	1.186	621	568	302	267	151	2.021	1.074
002	AVEGNO	163	74	41	24	21	8	225	106
003	BARGAGLI	178	89	76	45	17	10	271	144
004	BOGLIASCO	447	236	223	111	166	104	836	451
005	BORZONASCA	185	92	60	37	22	9	267	138
006	BUSALLA	696	346	317	173	134	81	1.147	600
007	CAMOGLI	514	255	337	183	148	79	999	517
008	CAMPO LIGURE	337	155	128	71	75	47	540	273
009	CAMPOMORONE	848	433	408	200	122	66	1.378	699
010	CARASCO	330	170	108	63	42	17	480	250
011	CASARZA LIGURE	575	297	167	70	68	34	810	401
012	CASELLA	276	149	91	45	34	23	401	217
013	CASTIGLIONE CHIAVARESE	103	60	45	27	21	13	169	100
014	CERANESI	303	162	136	77	50	30	489	269
015	CHIAVARI	2.672	1.350	1.602	826	847	471	5.121	2.647
016	CICAGNA	321	163	108	46	26	16	455	225
017	COGOLETO	924	457	456	237	187	102	1.567	796
018	COGORNO	603	314	208	106	68	36	879	456
019	COREGLIA LIGURE	20	11	9	6	3	1	32	18
020	CROCEFIESCHI	25	14	16	8	5	4	46	26
021	DAVAGNA	120	53	31	15	11	8	162	76
022	FASCIA	4	1	2	1	—	—	6	2
023	FAVALE DI MALVARO	35	24	12	6	9	5	56	35
024	FONTANIGORDA	20	10	8	4	3	2	31	16
025	GENOVA	72.958	37.261	39.169	20.106	21.525	12.193	133.652	69.560
026	GORRETO	15	6	8	6	2	1	25	13
027	ISOLA DEL CANTONE	166	86	59	34	24	19	249	139
028	LAVAGNA	1.215	631	622	318	259	140	2.096	1.089
029	LEIVI	160	87	78	41	31	17	269	145
030	LORSICA	63	29	18	5	7	4	88	38
031	LUMARZO	101	57	37	15	10	2	148	74
032	MASONE	427	211	198	98	46	26	671	335
033	MELE	248	133	102	56	39	20	389	209
034	MEZZANEGO	131	69	34	18	8	5	173	92
035	MIGNANEGO	334	180	136	59	45	26	515	265
036	MOCONESI	235	129	89	46	18	11	342	186
037	MONEGLIA	265	136	114	54	39	20	418	210
038	MONTEBRUNO	28	13	8	2	2	2	38	17
039	MONTOGGIO	179	93	65	32	16	11	260	136
040	NE	220	113	78	40	25	15	323	168
041	NEIRONE	48	25	13	9	3	2	64	36
042	ORERO	68	37	23	10	6	4	97	51
043	PIEVE LIGURE	272	145	117	66	72	34	461	245
044	PORTOFINO	62	27	27	11	16	11	105	49
045	PROPATA	7	5	—	—	2	1	9	6
046	RAPALLO	2.527	1.297	1.262	664	663	372	4.452	2.333
047	RECCO	1.057	535	591	276	295	169	1.943	980
048	REZZOAGLIO	111	60	57	31	14	9	182	100
049	RONCO SCRIVIA	392	203	199	100	88	49	679	352
050	RONDANINA	3	1	2	—	—	—	5	1
051	ROSSIGLIONE	303	150	164	84	54	27	521	261
052	ROVEGNO	53	26	22	13	6	5	81	44
053	SAN COLOMBANO CERTENOLI	223	120	58	34	23	7	304	161
054	SANTA MARGHERITA LIGURE	1.164	574	718	389	308	168	2.190	1.131
055	SANT'OLCESE	716	357	260	130	81	46	1.057	533
056	SANTO STEFANO D'AVETO	128	55	55	30	11	7	194	92
057	SAVIGNONE	259	124	90	46	36	21	385	191
058	SERRA RICCO'	872	430	319	151	89	51	1.280	632
059	SESTRI LEVANTE	2.128	1.107	1.097	544	446	218	3.671	1.869
060	SORI	411	236	185	91	94	44	690	371
061	TIGLIETO	39	18	19	11	6	3	64	32
062	TORRIGLIA	139	67	71	23	21	15	231	105
063	TRIBOGNA	54	27	19	9	3	1	76	37
064	USCIO	191	105	74	34	16	10	281	149
065	VALBREVENNA	34	17	11	6	6	5	51	28
066	VOBBIA	29	18	10	5	4	2	43	25
067	ZOAGLI	167	84	110	57	65	31	342	172
	TOTALE PROVINCIA	99.087	50.620	51.545	26.437	26.870	15.141	177.502	92.198

e/o corsi di formazione professionale, per sesso e classe di età

CORSO DI FORMAZIONE PROFESSIONALE												Codice dei Comuni
di cui occupati		14 - 16		17 - 19		20 e più		TOTALE		di cui occupati		
MF	M	MF	M	MF	M	MF	M	MF	M	MF	M	
27	19	27	17	21	6	47	23	95	46	31	18	001
6	4	6	4	4	3	10	5	20	12	8	5	002
8	7	11	8	8	5	11	7	30	20	10	8	003
43	35	8	8	11	9	26	11	45	28	17	13	004
3	2	6	5	4	2	4	—	14	7	1	—	005
26	13	29	21	8	3	17	10	54	34	17	9	006
25	13	14	11	13	3	28	13	55	27	17	9	007
16	10	20	17	6	2	2	1	28	20	1	1	008
32	22	49	28	28	9	34	16	111	53	28	18	009
8	5	14	12	9	1	9	4	32	17	11	4	010
16	9	12	7	11	3	20	10	43	20	19	10	011
6	5	12	6	4	2	13	9	29	17	11	8	012
3	1	5	4	3	2	4	2	12	8	4	2	013
17	14	17	11	6	4	7	3	30	18	4	3	014
137	92	103	58	67	26	112	48	282	132	78	40	015
5	5	16	13	6	4	11	5	33	22	7	4	016
37	19	37	31	34	21	46	22	117	74	35	19	017
12	11	19	18	10	7	18	8	47	33	15	9	018
—	—	1	1	—	—	1	1	2	2	—	—	019
—	—	—	—	—	—	—	—	—	—	—	—	020
4	4	5	3	2	—	4	3	11	6	4	3	021
—	—	—	—	—	—	—	—	—	—	—	—	022
1	1	4	4	2	—	—	—	6	4	—	—	023
—	—	1	—	—	—	1	1	2	1	1	1	024
4.367	2.890	3.010	1.865	2.174	1.008	3.938	1.933	9.122	4.806	2.779	1.633	025
1	1	—	—	—	—	—	—	—	—	—	—	026
9	8	5	3	2	2	3	—	10	5	2	—	027
36	24	44	30	32	20	40	16	116	66	31	17	028
4	3	1	—	2	1	3	—	6	1	3	—	029
1	1	5	1	1	—	1	—	7	1	—	—	030
2	1	5	4	1	1	2	1	8	6	3	2	031
10	7	54	38	14	6	16	13	84	57	16	14	032
3	1	18	14	11	7	10	6	39	27	9	8	033
3	2	4	3	1	—	3	1	8	4	2	1	034
15	10	11	9	8	1	11	8	30	18	10	6	035
3	2	19	10	5	3	9	5	33	18	5	3	036
6	5	5	4	2	—	9	4	16	8	5	3	037
—	—	—	—	—	—	—	—	—	—	—	—	038
4	3	8	4	2	1	5	3	15	8	5	3	039
6	6	12	9	1	—	3	2	16	11	2	2	040
2	2	2	2	1	1	3	2	6	5	2	2	041
—	—	3	3	3	—	1	—	7	3	1	—	042
13	10	4	2	5	1	11	4	20	7	5	2	043
—	—	2	1	—	—	2	2	4	3	—	—	044
—	—	—	—	—	—	—	—	—	—	—	—	045
78	49	99	70	58	30	96	45	253	145	69	35	046
44	32	52	37	24	10	76	39	152	86	49	30	047
2	2	9	7	2	1	2	1	13	9	1	1	048
20	17	17	8	6	3	15	9	38	20	8	5	049
—	—	2	—	—	—	—	—	2	—	—	—	050
3	3	41	26	9	4	14	6	64	36	8	2	051
1	1	2	1	—	—	—	—	2	1	—	—	052
6	4	7	6	3	2	3	—	13	8	3	1	053
30	17	28	22	24	7	37	16	89	45	27	13	054
19	16	32	21	15	6	19	12	66	39	14	9	055
4	3	6	4	2	—	1	1	9	5	2	1	056
6	4	11	3	5	2	16	8	32	13	13	7	057
29	19	37	28	26	15	29	19	92	62	24	18	058
63	40	89	61	44	19	78	35	211	115	59	30	059
16	12	13	10	6	—	33	15	52	25	23	12	060
1	1	2	2	1	1	—	—	3	3	—	—	061
6	4	16	10	3	1	2	2	21	13	1	1	062
2	1	1	1	—	—	—	—	1	1	—	—	063
2	2	6	4	1	—	7	3	14	7	8	4	064
—	—	2	—	2	1	1	—	5	1	1	—	065
1	—	—	—	1	—	—	—	1	—	—	—	066
10	4	11	4	6	—	11	8	28	12	8	6	067
5.260	3.498	4.111	2.614	2.760	1.266	4.935	2.421	11.806	6.301	3.517	2.055	

TAV. 7 - Popolazione residente attiva e non attiva per sesso

A — TOTALE

Codice dei Comuni	COMUNI	POPOLAZIONE ATTIVA					POPOLAZIONE NON ATTIVA	TOTALE
		In condizione professionale			In cerca di prima occupazione	TOTALE		
		Occupati	Disoccupati	TOTALE				
001	ARENZANO	3.885	75	3.960	272	4.232	6.741	10.973
002	AVEGNO	557	23	580	39	619	1.054	1.673
003	BARGAGLI	671	16	687	62	749	1.491	2.240
004	BOGLIASCO	1.780	34	1.814	119	1.933	2.954	4.887
005	BORZONASCA	854	28	882	56	938	1.406	2.344
006	BUSALLA	2.258	87	2.345	176	2.521	3.960	6.481
007	CAMOGLI	2.089	123	2.212	143	2.355	4.354	6.709
008	CAMPO LIGURE	1.153	20	1.173	86	1.259	2.249	3.508
009	CAMPOMORONE	2.964	83	3.047	241	3.288	5.492	8.780
010	CARASCO	1.255	42	1.297	74	1.371	1.816	3.187
011	CASARZA LIGURE	1.773	50	1.823	106	1.929	3.090	5.019
012	CASELLA	944	33	977	72	1.049	1.514	2.563
013	CASTIGLIONE CHIAVARESE	444	21	465	13	478	869	1.347
014	CERANESI	1.164	50	1.214	106	1.320	2.084	3.404
015	CHIAVARI	9.725	466	10.191	782	10.973	19.109	30.082
016	CICAGNA	945	36	981	62	1.043	1.628	2.671
017	COGOLETO	3.234	101	3.335	221	3.556	6.382	9.938
018	COGORNO	2.105	108	2.213	113	2.326	3.011	5.337
019	COREGLIA LIGURE	97	—	97	13	110	136	246
020	CROCEFIESCHI	211	7	218	18	236	377	613
021	DAVAGNA	426	8	434	46	480	1.116	1.596
022	FASCIA	52	1	53	1	54	99	153
023	FAVALE DI MALVARO	188	12	200	17	217	346	563
024	FONTANIGORDA	124	—	124	11	135	340	475
025	GENOVA	258.652	6.350	265.002	27.453	292.455	470.440	762.895
026	GORRETO	83	—	83	5	88	182	270
027	ISOLA DEL CANTONE	593	10	603	47	650	1.247	1.897
028	LAVAGNA	4.343	180	4.523	452	4.975	8.579	13.554
029	LEIVI	592	3	595	28	623	1.027	1.650
030	LORSICA	272	6	278	10	288	433	721
031	LUMARZO	457	8	465	30	495	923	1.418
032	MASONE	1.572	28	1.600	103	1.703	2.725	4.428
033	MELE	982	25	1.007	56	1.063	1.655	2.718
034	MEZZANEGO	451	17	468	29	497	785	1.282
035	MIGNANEGO	1.191	31	1.222	87	1.309	2.084	3.393
036	MOCONESI	825	20	845	67	912	1.476	2.388
037	MONEGLIA	933	42	975	90	1.065	1.748	2.813
038	MONTEBRUNO	118	2	120	3	123	273	396
039	MONTOGGIO	625	24	649	41	690	1.216	1.906
040	NE	901	28	929	75	1.004	1.522	2.526
041	NEIRONE	310	5	315	19	334	680	1.014
042	ORERO	231	8	239	12	251	423	674
043	PIEVE LIGURE	923	18	941	52	993	1.659	2.652
044	PORTOFINO	292	14	306	18	324	419	743
045	PROPATA	64	2	66	3	69	155	224
046	RAPALLO	9.562	516	10.078	771	10.849	18.698	29.547
047	RECCO	3.740	161	3.901	254	4.155	6.629	10.784
048	REZZOAGLIO	668	11	679	78	757	1.151	1.908
049	RONCO SCRIVIA	1.616	49	1.665	114	1.779	3.064	4.843
050	RONDANINA	22	—	22	2	24	63	87
051	ROSSIGLIONE	1.237	21	1.258	60	1.318	2.434	3.752
052	ROVEGNO	225	—	225	17	242	596	838
053	SAN COLOMBANO CERTENOLI	952	23	975	33	1.008	1.230	2.238
054	SANTA MARGHERITA LIGURE	4.177	180	4.357	269	4.626	7.764	12.390
055	SANT'OLCESE	2.279	38	2.317	175	2.492	4.239	6.731
056	SANTO STEFANO D'AVETO	565	8	573	51	624	976	1.600
057	SAVIGNONE	965	28	993	74	1.067	1.533	2.600
058	SERRA RICCO'	2.897	17	2.914	258	3.172	4.885	8.057
059	SESTRI LEVANTE	6.973	251	7.224	564	7.788	13.713	21.501
060	SORI	1.650	33	1.683	96	1.779	2.971	4.750
061	TIGLIETO	191	2	193	13	206	399	605
062	TORRIGLIA	666	14	680	41	721	1.399	2.120
063	TRIBOGNA	192	3	195	10	205	390	595
064	USCIO	754	26	780	43	823	1.331	2.154
065	VALBREVENNA	174	1	175	14	189	469	658
066	VOBBIA	207	1	208	14	222	464	686
067	ZOAGLI	752	32	784	39	823	1.491	2.314
	TOTALE PROVINCIA	353.772	9.660	363.432	34.519	397.951	647.158	1.045.109

segue TAV. 7 — Popolazione residente attiva e non attiva per sesso

B — MASCHI

Codice dei Comuni	COMUNI	POPOLAZIONE ATTIVA				POPOLAZIONE NON ATTIVA	TOTALE	
		In condizione professionale			In cerca di prima occupazione			
		Occupati	Disoccupati	TOTALE				
001	ARENZANO	2.686	50	2.736	120	2.856	2.488	5.344
002	AVEGNO	417	16	433	19	452	377	829
003	BARGAGLI	498	8	506	31	537	554	1.091
004	BOGLIASCO	1.188	17	1.205	53	1.258	1.034	2.292
005	BORZONASCA	566	19	585	18	603	524	1.127
006	BUSALLA	1.662	49	1.711	64	1.775	1.343	3.118
007	CAMOGGI	1.386	94	1.480	69	1.549	1.543	3.092
008	CAMPO LIGURE	834	5	839	31	870	780	1.650
009	CAMPOMORONE	2.157	38	2.195	93	2.288	1.844	4.132
010	CARASCO	841	25	866	29	895	674	1.569
011	CASARZA LIGURE	1.322	22	1.344	42	1.386	1.099	2.485
012	CASELLA	702	21	723	33	756	559	1.315
013	CASTIGLIONE' CHIAVARESE	293	6	299	6	305	360	665
014	CERANESI	876	17	893	42	935	762	1.697
015	CHIAVARI	6.413	285	6.698	363	7.061	6.664	13.725
016	CICAGNA	659	20	679	27	706	562	1.268
017	COGOLETO	2.146	56	2.202	78	2.280	2.547	4.827
018	COGORNO	1.400	67	1.467	59	1.526	1.130	2.656
019	COREGLIA LIGURE	62	—	62	5	67	59	126
020	CROCFIESCHI	180	3	183	10	193	127	320
021	DAVAGNA	323	6	329	22	351	399	750
022	FASCIA	35	1	36	—	36	44	80
023	FAVALE DI MALVARO	132	8	140	9	149	133	282
024	FONTANIGORDA	98	—	98	3	101	118	219
025	GENOVA	177.580	3.741	181.321	13.078	194.399	164.696	359.095
026	GORRETO	54	—	54	1	55	65	120
027	ISOLA DEL CANTONE	451	4	455	17	472	439	911
028	LAVAGNA	2.917	116	3.033	213	3.246	3.023	6.269
029	LEIVI	432	1	433	14	447	357	804
030	LORSICA	185	6	191	5	196	165	361
031	LUMARZO	320	7	327	10	337	356	693
032	MASONE	1.160	12	1.172	33	1.205	972	2.177
033	MELE	701	10	711	20	731	586	1.317
034	MEZZANEGO	337	11	348	13	361	293	654
035	MIGNANEGO	845	12	857	41	898	760	1.658
036	MOCONESI	606	14	620	35	655	548	1.203
037	MONEGLIA	643	25	668	41	709	641	1.350
038	MONTEBRUNO	97	2	99	2	101	106	207
039	MONTOGGIO	440	13	453	19	472	450	922
040	NE	606	19	625	39	664	596	1.260
041	NEIRONE	227	1	228	9	237	286	523
042	ORERO	171	5	176	6	182	158	340
043	PIEVE LIGURE	654	14	668	27	695	573	1.268
044	PORTOFINO	190	11	201	8	209	134	343
045	PROPATA	53	1	54	2	56	64	120
046	RAPALLO	6.289	334	6.623	365	6.988	6.462	13.450
047	RECCO	2.518	107	2.625	127	2.752	2.315	5.067
048	REZZOAGLIO	460	9	469	39	508	465	973
049	RONCO SCRIVIA	1.193	13	1.206	44	1.250	1.057	2.307
050	RONDANINA	20	—	20	1	21	27	48
051	ROSSIGLIONE	886	5	891	31	922	890	1.812
052	ROVÉGNO	175	—	175	8	183	238	421
053	SAN COLOMBANO CERTENOLI	610	14	624	13	637	484	1.121
054	SANTA MARGHERITA LIGURE	2.846	115	2.961	138	3.099	2.662	5.761
055	SANT'OLCESE	1.700	19	1.719	66	1.785	1.449	3.234
056	SANTO STEFANO D'AVETO	415	1	416	19	435	375	810
057	SAVIGNONE	677	12	689	25	714	535	1.249
058	SERRA RICCO'	2.130	12	2.142	119	2.261	1.665	3.926
059	SESTRI LEVANTE	4.996	128	5.124	258	5.382	4.870	10.252
060	SORI	1.155	24	1.179	38	1.217	1.077	2.294
061	TIGLIETO	139	1	140	6	146	143	289
062	TORRIGLIA	479	10	489	15	504	480	984
063	TRIBOGNA	143	2	145	7	152	136	288
064	USCIO	518	19	537	22	559	492	1.051
065	VALBREVENNA	126	1	127	6	133	190	323
066	VOBBIA	150	1	151	7	158	191	349
067	ZOAGLI	503	19	522	16	538	510	1.048
	TOTALE PROVINCIA	243.673	5.704	249.377	16.229	265.606	227.705	493.311

TAV. 8 - Popolazione residente attiva in condizione professionale,

A —

Codice dei Comuni	COMUNI	AGRICOLTURA RAMO 0	INDUSTRIE						
			RAMO 1			RAMO 2	RAMO 3	RAMO 4	RAMO 5
			1. A	1. B	TOTALE				
001	ARENZANO	175	22	34	56	244	499	318	322
002	AVEGNO	34	10	3	13	9	78	54	65
003	BARGAGLI	23	4	15	19	44	62	29	41
004	BOGLIASCO	65	10	18	28	91	150	130	89
005	BORZONASCA	239	3	37	40	32	48	58	134
006	BUSALLA	31	123	37	160	391	278	280	149
007	CAMOGLI	85	21	5	26	36	155	103	163
008	CAMPO LIGURE	31	4	17	21	101	203	197	89
009	CAMPOMORONE	50	76	59	135	343	579	381	151
010	CARASCO	112	14	35	49	99	162	191	107
011	CASARZA LIGURE	50	2	9	11	307	498	126	123
012	CASELLA	24	10	11	21	115	162	52	88
013	CASTIGLIONE CHIAVARESE	58	1	8	9	86	83	25	22
014	CERANESI	60	17	17	34	129	239	139	65
015	CHIAVARI	254	19	167	186	264	948	824	711
016	CICAGNA	82	1	10	11	202	80	115	99
017	COGOLETO	65	16	18	34	270	580	180	233
018	COGORNO	239	6	51	57	105	260	221	205
019	COREGLIA LIGURE	45	—	—	—	13	6	6	9
020	CROCFIESCHI	39	8	1	9	39	14	8	22
021	DAVAGNA	20	—	12	12	11	18	17	34
022	FASCIA	20	—	—	—	5	—	5	5
023	FAVALE DI MALVARO	39	—	2	2	20	9	38	19
024	FONTANIGORDA	32	—	—	—	1	11	4	20
025	GENOVA	2.157	2.056	2.752	4.808	17.566	31.748	14.950	12.643
026	GORRETO	29	—	1	1	1	4	3	9
027	ISOLA DEL CANTONE	32	13	13	26	52	108	38	48
028	LAVAGNA	307	7	63	70	246	523	324	366
029	LEIVI	111	—	3	3	19	64	48	54
030	LORSICA	69	—	3	3	45	19	29	34
031	LUMARZO	94	1	4	5	18	55	33	35
032	MASONE	29	11	13	24	99	373	233	186
033	MELE	35	—	9	9	75	168	211	58
034	MEZZANEGO	105	4	26	30	35	57	38	38
035	MIGNANEGO	49	16	32	48	112	199	109	108
036	MOCONESI	56	3	12	15	111	82	99	62
037	MONEGLIA	93	1	9	10	83	158	35	92
038	MONTEBRUNO	21	1	—	1	2	11	14	14
039	MONTOGGIO	45	11	15	26	27	65	52	43
040	NE	235	1	15	16	66	110	94	97
041	NEIRONE	92	—	5	5	11	20	42	17
042	ORERO	32	—	2	2	73	18	27	15
043	PIEVE LIGURE	42	5	10	15	46	88	51	69
044	PORTOFINO	21	—	—	—	3	8	26	11
045	PROPATA	18	—	—	—	—	3	2	12
046	RAPALLO	273	33	93	126	194	639	785	997
047	RECCO	107	26	55	81	140	399	296	259
048	REZZOAGLIO	301	—	7	7	12	45	21	62
049	RONCO SCRIVIA	27	84	10	94	153	251	156	105
050	RONDANINA	7	—	1	1	1	1	—	6
051	ROSSIGLIONE	56	8	22	30	81	196	199	124
052	ROVEGNO	49	1	4	5	3	7	11	37
053	SAN COLOMBANO CERTENOLI	354	1	23	24	56	69	95	70
054	SANTA MARGHERITA LIGURE	175	8	17	25	44	293	261	424
055	SANT'OLCESE	88	54	37	91	210	320	213	128
056	SANTO STEFANO D'AVETO	230	1	6	7	4	16	26	71
057	SAVIGNONE	59	26	11	37	76	82	265	109
058	SERRA RICCO'	160	68	30	98	260	452	318	200
059	SESTRI LEVANTE	208	7	61	68	1.437	1.416	268	273
060	SORI	85	13	11	24	84	239	136	141
061	TIGLIETO	22	—	2	2	5	22	29	36
062	TORRIGLIA	98	1	19	20	14	44	21	71
063	TRIBOGNA	35	—	2	2	14	16	23	17
064	USCIO	19	3	7	10	14	118	42	82
065	VALBREVENNA	61	1	—	1	1	22	7	14
066	VOBBIA	50	12	2	14	32	10	8	16
067	ZOAGLI	39	—	7	7	11	65	74	109
	TOTALE PROVINCIA	8.047	2.844	3.980	6.824	24.493	43.725	23.213	20.327

per sesso e ramo di attività economica

TOTALE

COMMERCIO RAMO 6			TRASPORTI E COMU- NICAZIONI RAMO 7	CREDITO E ASSICURAZIONE, SERVIZI ALLE IMPRESE, NOLEGGIO RAMO 8			PUBBLICA AMMINISTRAZIONE; SERVIZI PUBBLICI E PRIVATI RAMO 9			TOTALE	Codice dei Comuni
6. A	6. B	TOTALE		8. A	8. B	TOTALE	9. A	9. B	TOTALE		
799	40	839	367	128	133	261	180	699	879	3.960	001
115	14	129	58	7	9	16	40	84	124	580	002
107	19	126	129	7	12	19	68	127	195	687	003
395	21	416	205	81	94	175	105	360	465	1.814	004
119	20	139	61	10	7	17	36	78	114	882	005
405	46	451	221	30	46	76	115	193	308	2.345	006
572	32	604	373	62	94	156	123	388	511	2.212	007
135	17	152	147	17	13	30	51	151	202	1.173	008
501	50	551	344	40	50	90	164	259	423	3.047	009
238	36	274	103	15	13	28	53	119	172	1.297	010
310	18	328	118	19	26	45	65	152	217	1.823	011
215	14	229	108	22	17	39	41	98	139	977	012
81	4	85	23	4	7	11	22	41	63	465	013
180	27	207	143	8	19	27	65	106	171	1.214	014
2.472	185	2.657	864	386	395	781	708	1.994	2.702	10.191	015
161	16	177	53	11	23	34	44	84	128	981	016
520	24	544	221	44	61	105	192	911	1.103	3.335	017
415	49	464	178	38	54	92	80	312	392	2.213	018
3	1	4	5	—	2	2	2	5	7	97	019
36	—	36	23	6	3	9	10	9	19	218	020
64	6	70	140	3	5	8	35	69	104	434	021
8	1	9	2	—	1	1	3	3	6	53	022
21	7	28	17	1	5	6	3	19	22	200	023
25	2	27	11	—	—	—	7	11	18	124	024
48.476	3.936	52.412	39.929	8.972	9.371	18.343	22.203	48.243	70.446	265.002	025
12	2	14	8	—	1	1	4	9	13	83	026
92	8	100	78	10	15	25	34	62	96	603	027
1.106	77	1.183	399	112	109	221	182	702	884	4.523	028
115	8	123	54	18	16	34	19	66	85	595	029
22	13	35	20	—	2	2	2	20	22	278	030
67	7	74	38	4	2	6	27	80	107	465	031
212	18	230	146	14	15	29	54	197	251	1.600	032
124	14	138	109	19	13	32	46	126	172	1.007	033
81	2	83	30	2	3	5	11	36	47	468	034
192	24	216	192	9	9	18	58	113	171	1.222	035
168	26	194	77	5	12	17	26	106	132	845	036
254	8	262	77	13	14	27	34	104	138	975	037
29	2	31	8	1	—	1	10	7	17	120	038
135	9	144	134	19	5	24	41	48	89	649	039
127	13	140	69	7	12	19	22	61	83	929	040
46	7	53	26	5	3	8	12	29	41	315	041
32	3	35	8	2	6	8	7	14	21	239	042
167	6	173	116	48	63	111	47	183	230	941	043
131	2	133	49	5	9	14	13	28	41	306	044
14	1	15	7	—	—	—	4	5	9	66	045
2.927	211	3.138	1.013	234	417	651	452	1.810	2.262	10.078	046
915	59	974	428	128	175	303	254	660	914	3.901	047
107	5	112	45	5	3	8	17	49	66	679	048
238	28	266	333	26	32	58	72	150	222	1.665	049
—	—	—	2	1	—	1	3	—	3	22	050
190	8	198	132	12	20	32	62	148	210	1.258	051
40	2	42	15	3	4	7	17	32	49	225	052
121	16	137	63	12	7	19	14	74	88	975	053
1.407	80	1.487	486	93	175	268	236	658	894	4.357	054
402	30	432	386	39	34	73	160	216	376	2.317	055
95	6	101	37	3	3	6	14	61	75	573	056
108	20	128	83	21	18	39	47	68	115	993	057
499	47	546	350	42	47	89	175	266	441	2.914	058
1.458	90	1.548	472	146	132	278	355	901	1.256	7.224	059
311	16	327	185	34	52	86	84	292	376	1.683	060
34	1	35	17	2	3	5	6	14	20	193	061
152	11	163	99	13	8	21	57	72	129	680	062
28	4	32	15	3	2	5	3	33	36	195	063
172	21	193	79	13	5	18	55	150	205	780	064
15	—	15	31	2	1	3	9	11	20	175	065
26	1	27	21	—	—	—	9	21	30	208	066
180	12	192	65	19	35	54	32	136	168	784	067
68.924	5.503	74.427	49.845	11.055	11.942	22.997	27.201	62.333	89.534	363.432	

segue TAV. 8 — Popolazione residente attiva in condizione professionale,

B —

Codice dei Comuni	COMUNI	AGRICOLTURA RAMO 0	INDUSTRIE						
			RAMO 1			RAMO 2	RAMO 3	RAMO 4	RAMO 5
			1. A	1. B	TOTALE				
001	ARENZANO	116	19	30	49	231	379	247	296
002	AVEGNO	22	9	3	12	4	69	39	65
003	BARGAGLI	16	3	14	17	31	54	20	40
004	BOGLIASCO	47	8	14	22	58	131	84	84
005	BORZONASCA	122	3	37	40	29	46	27	132
006	BUSALLA	20	110	36	146	353	249	138	143
007	CAMOGLI	73	17	4	21	31	126	58	157
008	CAMPO LIGURE	24	4	16	20	94	184	91	85
009	CAMPOMORONE	32	74	57	131	309	523	185	144
010	CARASCO	55	14	33	47	83	133	98	100
011	CASARZA LIGURE	18	2	9	11	294	465	56	119
012	CASELLA	22	10	10	20	86	132	31	80
013	CASTIGLIONE CHIAVARESE	18	1	8	9	83	79	6	22
014	CERANESI	40	17	17	34	113	222	73	61
015	CHIAVARI	174	13	145	158	231	856	520	679
016	CICAGNA	38	—	9	9	187	74	60	97
017	COGOLETO	38	15	18	33	251	519	106	222
018	COGORNO	101	6	48	54	96	242	96	201
019	COREGLIA LIGURE	18	—	—	—	13	6	4	9
020	CROCEFIESCHI	37	8	1	9	35	12	6	21
021	DAVAGNA	10	—	12	12	10	17	10	31
022	FASCIA	8	—	—	—	5	—	4	5
023	FAVALE DI MALVARO	20	—	2	2	20	8	22	19
024	FONTANIGORDA	26	—	—	—	1	10	4	19
025	GENOVA	1.531	1.667	2.460	4.127	15.488	27.003	9.789	11.678
026	GORRETO	17	—	1	1	1	4	2	9
027	ISOLA DEL CANTONE	16	13	12	25	48	96	23	47
028	LAVAGNA	166	7	60	67	221	489	200	348
029	LEIVI	81	—	3	3	16	59	32	51
030	LORSICA	27	—	3	3	41	18	15	34
031	LUMARZO	45	1	4	5	15	52	22	35
032	MASONE	19	11	12	23	93	354	81	183
033	MELE	20	—	8	8	63	156	147	58
034	MEZZANEGO	66	4	26	30	35	54	22	38
035	MIGNANEGO	33	15	29	44	97	148	61	98
036	MOCONESI	35	3	11	14	101	77	64	60
037	MONEGLIA	41	1	9	10	81	152	25	88
038	MONTEBRUNO	21	1	—	1	2	11	11	14
039	MONTOGGIO	24	9	13	22	26	51	21	42
040	NE	101	1	15	16	60	106	44	97
041	NEIRONE	65	—	5	5	8	19	28	17
042	ORERO	17	—	2	2	69	17	14	15
043	PIEVE LIGURE	29	5	10	15	28	81	35	65
044	PORTOFINO	20	—	—	—	2	7	18	11
045	PROPATA	17	—	—	—	—	3	2	12
046	RAPALLO	153	27	86	113	146	579	504	973
047	RECCO	68	20	46	66	106	340	190	248
048	REZZOAGLIO	190	—	7	7	12	41	19	61
049	RONCO SCRIVIA	17	65	10	75	127	223	84	105
050	RONDANINA	7	—	1	1	—	1	—	6
051	ROSSIGLIONE	29	7	21	28	73	171	112	118
052	ROVEGNO	40	1	4	5	3	7	10	36
053	SAN COLOMBANO CERTENOLI	180	1	22	23	54	62	47	69
054	SANTA MARGHERITA LIGURE	139	7	14	21	36	254	189	407
055	SANT'OLCESE	62	53	33	86	193	281	116	126
056	SANTO STEFANO D'AVETO	167	—	5	5	3	13	23	71
057	SAVIGNONE	52	26	11	37	67	65	127	103
058	SERRA RICCO'	112	63	30	93	242	400	196	193
059	SESTRI LEVANTE	107	7	59	66	1.377	1.332	142	257
060	SORI	40	12	10	22	59	219	96	130
061	TIGLIETO	10	—	2	2	5	16	21	36
062	TORRIGLIA	77	1	18	19	13	37	13	70
063	TRIBOGNA	25	—	2	2	14	15	14	17
064	USCIO	12	3	7	10	12	104	24	80
065	VALBREVENNA	37	—	—	—	1	19	4	13
066	VOBBIA	32	12	2	14	30	7	5	16
067	ZOAGLI	26	—	7	7	6	57	46	106
	TOTALE PROVINCIA	5.068	2.376	3.603	5.979	21.722	37.736	14.623	19.072

per sesso e ramo di attività economica

MASCHI

COMMERCIO RAMO 6			TRASPORTI E COMU- NICAZIONI RAMO 7	CREDITO E ASSICURAZIONE, SERVIZI ALLE IMPRESE, NOLEGGIO RAMO 8			PUBBLICA AMMINISTRAZIONE; SERVIZI PUBBLICI E PRIVATI RAMO 9			TOTALE	Codice dei Comuni
6. A	6. B	TOTALE		8. A	8. B	TOTALE	9. A	9. B	TOTALE		
434	39	473	322	96	107	203	128	292	420	2.736	001
73	14	87	51	6	5	11	34	39	73	433	002
59	19	78	123	2	5	7	51	69	120	506	003
223	19	242	183	58	72	130	73	151	224	1.205	004
48	19	67	54	6	7	13	28	27	55	585	005
216	43	259	193	18	25	43	94	73	167	1.711	006
313	31	344	357	43	59	102	84	127	211	1.480	007
79	15	94	127	14	7	21	34	65	99	839	008
260	46	306	317	25	28	53	115	80	195	2.195	009
127	30	157	93	13	9	22	45	33	78	866	010
133	18	151	105	14	15	29	48	48	96	1.344	011
140	14	154	97	16	15	31	35	35	70	723	012
27	4	31	21	2	4	6	16	8	24	299	013
87	26	113	133	4	8	12	58	34	92	893	014
1.336	171	1.507	756	306	270	576	583	658	1.241	6.698	015
76	15	91	43	5	15	20	32	28	60	679	016
228	22	250	195	37	32	69	126	393	519	2.202	017
233	47	280	161	33	34	67	63	106	169	1.467	018
3	1	4	5	—	1	1	—	2	2	62	019
22	—	22	21	5	3	8	8	4	12	183	020
33	5	38	132	1	3	4	25	40	65	329	021
5	1	6	2	—	1	1	3	2	5	36	022
12	6	18	16	—	4	4	3	8	11	140	023
18	1	19	7	—	—	—	7	5	12	98	024
27.052	3.582	30.634	34.661	6.473	6.044	12.517	15.744	18.149	33.893	181.321	025
6	2	8	6	—	1	1	2	3	5	54	026
56	8	64	70	7	11	18	29	19	48	455	027
556	75	631	351	90	69	159	137	264	401	3.033	028
69	7	76	51	16	13	29	14	21	35	433	029
13	13	26	19	—	1	1	2	5	7	191	030
41	7	48	36	3	1	4	22	43	65	327	031
109	16	125	129	12	9	21	44	100	144	1.172	032
58	14	72	103	14	6	20	31	33	64	711	033
49	2	51	26	2	3	5	8	13	21	348	034
94	22	116	171	5	6	11	37	41	78	857	035
107	22	129	73	4	10	14	21	32	53	620	036
105	8	113	69	10	10	20	29	40	69	668	037
19	2	21	8	1	—	1	7	2	9	99	038
62	9	71	125	17	4	21	34	16	50	453	039
78	11	89	62	4	5	9	17	24	41	625	040
26	7	33	23	3	2	5	11	14	25	228	041
18	3	21	7	1	6	7	4	3	7	176	042
104	6	110	110	32	43	75	32	88	120	668	043
58	2	60	48	5	8	13	11	11	22	201	044
7	—	7	7	—	—	—	4	2	6	54	045
1.647	206	1.853	896	174	276	450	351	605	956	6.623	046
541	55	596	376	96	122	218	176	241	417	2.625	047
58	4	62	40	5	1	6	16	15	31	469	048
106	27	133	301	21	15	36	53	52	105	1.206	049
—	—	—	2	1	—	1	2	—	2	20	050
96	7	103	115	9	12	21	55	66	121	891	051
25	2	27	13	3	3	6	13	15	28	175	052
74	16	90	52	11	4	15	9	23	32	624	053
761	70	831	455	74	128	202	190	237	427	2.961	054
226	30	256	347	24	19	43	120	89	209	1.719	055
55	6	61	37	2	3	5	12	19	31	416	056
54	18	72	77	18	9	27	42	20	62	689	057
246	45	291	304	31	24	55	145	111	256	2.142	058
645	87	732	412	102	80	182	249	268	517	5.124	059
158	16	174	166	26	43	69	70	134	204	1.179	060
19	1	20	17	—	3	3	5	5	10	140	061
61	11	72	93	11	5	16	47	32	79	489	062
14	4	18	14	1	2	3	3	20	23	145	063
91	15	106	71	13	5	18	45	55	100	537	064
12	—	12	28	1	—	1	7	5	12	127	065
14	1	15	16	—	—	—	7	9	16	151	066
106	12	118	58	14	22	36	20	42	62	522	067
37.881	5.057	42.938	43.559	8.040	7.757	15.797	19.570	23.313	42.883	249.377	

segue TAV. 8 — Popolazione residente attiva in condizione professionale,

C —

Codice dei Comuni	COMUNI	AGRICOLTURA RAMO 0	INDUSTRIE						
			RAMO 1			RAMO 2	RAMO 3	RAMO 4	RAMO 5
			1. A	1. B	TOTALE				
001	ARENZANO	59	3	4	7	13	120	71	26
002	AVEGNO	12	1	—	1	5	9	15	—
003	BARGAGLI	7	1	1	2	13	8	9	1
004	BOGLIASCO	18	2	4	6	33	19	46	5
005	BORZONASCA	117	—	—	—	3	2	31	2
006	BUSALLA	11	13	1	14	38	29	142	6
007	CAMOGLI	12	4	1	5	5	29	45	6
008	CAMPO LIGURE	7	—	1	1	7	19	106	4
009	CAMPOMORONE	18	2	2	4	34	56	196	7
010	CARASCO	57	—	2	2	16	29	93	7
011	CASARZA LIGURE	32	—	—	—	13	33	70	4
012	CASELLA	2	—	1	1	29	30	21	8
013	CASTIGLIONE CHIAVARESE	40	—	—	—	3	4	19	—
014	CERANESI	20	—	—	—	16	17	66	4
015	CHIAVARI	80	6	22	28	33	92	304	32
016	CICAGNA	44	1	1	2	15	6	55	2
017	COGOLETO	27	1	—	1	19	61	74	11
018	COGORNO	138	—	3	3	9	18	125	4
019	COREGLIA LIGURE	27	—	—	—	—	—	2	—
020	CROCEFIESCHI	2	—	—	—	4	2	2	1
021	DAVAGNA	10	—	—	—	1	1	7	3
022	FASCIA	12	—	—	—	—	—	1	—
023	FAVALE DI MALVARO	19	—	—	—	—	1	16	—
024	FONTANIGORDA	6	—	—	—	—	1	—	1
025	GENOVA	626	389	292	681	2.078	4.745	5.161	965
026	GORRETO	12	—	—	—	—	—	1	—
027	ISOLA DEL CANTONE	16	—	1	1	4	12	15	1
028	LAVAGNA	141	—	3	3	25	34	124	18
029	LEIVI	30	—	—	—	3	5	16	3
030	LORSICA	42	—	—	—	4	1	14	—
031	LUMARZO	49	—	—	—	3	3	11	—
032	MASONE	10	—	1	1	6	19	152	3
033	MELE	15	—	1	1	12	12	64	—
034	MEZZANEGO	39	—	—	—	—	3	16	—
035	MIGNANEGO	16	1	3	4	15	51	48	10
036	MOCONESI	21	—	1	1	10	5	35	2
037	MONEGLIA	52	—	—	—	2	6	10	4
038	MONTEBRUNO	—	—	—	—	—	—	3	—
039	MONTOGGIO	21	2	2	4	1	14	31	1
040	NE	134	—	—	—	6	4	50	—
041	NEIRONE	27	—	—	—	3	1	14	—
042	ORERO	15	—	—	—	4	1	13	—
043	PIEVE LIGURE	13	—	—	—	18	7	16	4
044	PORTOFINO	1	—	—	—	1	1	8	—
045	PROPATA	1	—	—	—	—	—	—	—
046	RAPALLO	120	6	7	13	48	60	281	24
047	RECCO	39	6	9	15	34	59	106	11
048	REZZOAGLIO	111	—	—	—	—	4	2	1
049	RONCO SCRIVIA	10	19	—	19	26	28	72	—
050	RONDANINA	—	—	—	—	1	—	—	—
051	ROSSIGLIONE	27	1	1	2	8	25	87	6
052	ROVEGNO	9	—	—	—	—	—	1	1
053	SAN COLOMBANO CERTENOLI	174	—	1	1	2	7	48	1
054	SANTA MARGHERITA LIGURE	36	1	3	4	8	39	72	17
055	SANT'OLCESE	26	1	4	5	17	39	97	2
056	SANTO STEFANO D'AVETO	63	1	1	2	1	3	3	—
057	SAVIGNONE	7	—	—	—	9	17	138	6
058	SERRA RICCO'	48	5	—	5	18	52	122	7
059	SESTRI LEVANTE	101	—	2	2	60	84	126	16
060	SORI	45	1	1	2	25	20	40	11
061	TIGLIETO	12	—	—	—	—	6	8	—
062	TORRIGLIA	21	—	1	1	1	7	8	1
063	TRIBOGNA	10	—	—	—	—	1	9	—
064	USCIO	7	—	—	—	2	14	18	2
065	VALBREVENNA	24	1	—	1	—	3	3	1
066	VOBBIA	18	—	—	—	2	3	3	—
067	ZOAGLI	13	—	—	—	5	8	28	3
	TOTALE PROVINCIA	2.979	468	377	845	2.771	5.989	8.590	1.255

per sesso e ramo di attività economica

FEMMINE

COMMERCIO RAMO 6			TRASPORTI E COMU- NICAZIONI RAMO 7	CREDITO E ASSICURAZIONE, SERVIZI ALLE IMPRESE, NOLEGGIO RAMO 8			PUBBLICA AMMINISTRAZIONE; SERVIZI PUBBLICI E PRIVATI RAMO 9			TOTALE	Codice dei Comuni
6. A	6. B	TOTALE		8. A	8. B	TOTALE	9. A	9. B	TOTALE		
365	1	366	45	32	26	58	52	407	459	1.224	001
42	—	42	7	1	4	5	6	45	51	147	002
48	—	48	6	5	7	12	17	58	75	181	003
172	2	174	22	23	22	45	32	209	241	609	004
71	1	72	7	4	—	4	8	51	59	297	005
189	3	192	28	12	21	33	21	120	141	634	006
259	1	260	16	19	35	54	39	261	300	732	007
56	2	58	20	3	6	9	17	86	103	334	008
241	4	245	27	15	22	37	49	179	228	852	009
111	6	117	10	2	4	6	8	86	94	431	010
177	—	177	13	5	11	16	17	104	121	479	011
75	—	75	11	6	2	8	6	63	69	254	012
54	—	54	2	2	3	5	6	33	39	166	013
93	1	94	10	4	11	15	7	72	79	321	014
1.136	14	1.150	108	80	125	205	125	1.336	1.461	3.493	015
85	1	86	10	6	8	14	12	56	68	302	016
292	2	294	26	7	29	36	66	518	584	1.133	017
182	2	184	17	5	20	25	17	206	223	746	018
—	—	—	—	—	1	1	2	3	5	35	019
14	—	14	2	1	—	1	2	5	7	35	020
31	1	32	8	2	2	4	10	29	39	105	021
3	—	3	—	—	—	—	—	1	1	17	022
9	1	10	1	1	1	2	—	11	11	60	023
7	1	8	4	—	—	—	—	6	6	26	024
21.424	354	21.778	5.268	2.499	3.327	5.826	6.459	30.094	36.553	83.681	025
6	—	6	2	—	—	—	2	6	8	29	026
36	—	36	8	3	4	7	5	43	48	148	027
550	2	552	48	22	40	62	45	438	483	1.490	028
46	1	47	3	2	3	5	5	45	50	162	029
9	—	9	1	—	1	1	—	15	15	87	030
26	—	26	2	1	1	2	5	37	42	138	031
103	2	105	17	2	6	8	10	97	107	428	032
66	—	66	6	5	7	12	15	93	108	296	033
32	—	32	4	—	—	—	3	23	26	120	034
98	2	100	21	4	3	7	21	72	93	365	035
61	4	65	4	1	2	3	5	74	79	225	036
149	—	149	8	3	4	7	5	64	69	307	037
10	—	10	—	—	—	—	3	5	8	21	038
73	—	73	9	2	1	3	7	32	39	196	039
49	2	51	7	3	7	10	5	37	42	304	040
20	—	20	3	2	1	3	1	15	16	87	041
14	—	14	1	1	—	1	3	11	14	63	042
63	—	63	6	16	20	36	15	95	110	273	043
73	—	73	1	—	1	1	2	17	19	105	044
7	1	8	—	—	—	—	—	3	3	12	045
1.280	5	1.285	117	60	141	201	101	1.205	1.306	3.455	046
374	4	378	52	32	53	85	78	419	497	1.276	047
49	1	50	5	—	2	2	1	34	35	210	048
132	1	133	32	5	17	22	19	98	117	459	049
—	—	—	—	—	—	—	1	—	1	2	050
94	1	95	17	3	8	11	7	82	89	367	051
15	—	15	2	—	1	1	4	17	21	50	052
47	—	47	11	1	3	4	5	51	56	351	053
646	10	656	31	19	47	66	46	421	467	1.396	054
176	—	176	39	15	15	30	40	127	167	598	055
40	—	40	—	1	—	1	2	42	44	157	056
54	2	56	6	3	9	12	5	48	53	304	057
253	2	255	46	11	23	34	30	155	185	772	058
813	3	816	60	44	52	96	106	633	739	2.100	059
153	—	153	19	8	9	17	14	158	172	504	060
15	—	15	—	2	—	2	1	9	10	53	061
91	—	91	6	2	3	5	10	40	50	191	062
14	—	14	1	2	—	2	—	13	13	50	063
81	6	87	8	—	—	—	10	95	105	243	064
3	—	3	3	1	1	2	2	6	8	48	065
12	—	12	5	—	—	—	2	12	14	57	066
74	—	74	7	5	13	18	12	94	106	262	067
31.043	446	31.489	6.286	3.015	4.185	7.200	7.631	39.020	46.651	114.055	

TAV. 9 - Popolazione residente attiva in condizione professionale, per sesso, settore di attività economica e posizione nella professione

A — TOTALE

Codice dei Comuni	COMUNI	POSIZIONE NELLA PROFESSIONE									
		IMPRENDITORI E LIBERI PROFESSIONISTI		LAVORATORI IN PROPRIO		COADIUVANTI		DIRIGENTI E IMPIEGATI		LAVORATORI DIPENDENTI	
		MF	M	MF	M	MF	M	MF	M	MF	M
001	ARENZANO	184	158	563	377	183	60	1.454	930	1.576	1.211
002	AVEGNO	11	10	122	96	13	6	110	65	324	256
003	BARGAGLI	10	8	101	74	12	3	169	97	395	324
004	BOGLIASCO	120	97	283	201	72	29	830	473	509	405
005	BORZONASCA	13	11	302	161	18	11	101	49	448	353
006	BUSALLA	59	49	334	243	66	17	686	434	1.200	968
007	CAMOGLI	103	73	392	274	113	46	866	535	738	552
008	CAMPO LIGURE	17	13	163	117	32	15	257	140	704	554
009	CAMPOMORONE	63	50	413	281	92	35	743	428	1.736	1.401
010	CARASCO	26	20	267	178	43	8	238	126	723	534
011	CASARZA LIGURE	45	35	260	157	67	21	330	205	1.121	926
012	CASELLA	33	28	147	116	20	11	277	178	500	390
013	CASTIGLIONE CHIAVARESE	7	5	104	42	15	5	60	34	279	213
014	CERANESI	22	19	187	130	35	13	216	106	754	625
015	CHIAVARI	531	429	1.840	1.246	454	170	3.591	2.039	3.775	2.814
016	CICAGNA	31	23	272	189	37	13	143	69	498	385
017	COGOLETO	56	47	389	226	108	32	813	466	1.969	1.431
018	COGORNO	49	44	519	334	113	40	516	281	1.016	768
019	COREGLIA LIGURE	—	—	50	24	—	—	3	—	44	38
020	CROCEFIESCHI	2	2	68	56	10	8	30	23	108	94
021	DAVAGNA	5	4	68	43	7	3	71	36	283	243
022	FASCIA	1	1	26	11	—	—	6	4	20	20
023	FAVALE DI MALVARO	6	6	61	40	8	1	25	14	100	79
024	FONTANIGORDA	5	4	48	37	—	—	19	8	52	49
025	GENOVA	10.410	8.660	29.140	20.220	6.031	2.245	103.553	60.106	115.868	90.090
026	GORRETO	2	2	45	30	4	1	11	6	21	15
027	ISOLA DEL CANTONE	16	14	100	70	14	5	167	107	306	259
028	LAVAGNA	155	127	1.009	657	270	99	1.165	677	1.924	1.473
029	LEIVI	25	22	207	158	16	5	145	90	202	158
030	LORSICA	1	1	106	61	15	7	25	10	131	112
031	LUMARZO	2	2	154	95	16	7	62	27	231	196
032	MASONE	18	16	168	113	53	21	307	190	1.054	832
033	MELE	26	18	139	94	23	9	199	104	620	486
034	MEZZANEGO	7	7	166	109	8	2	53	33	234	197
035	MIGNANEGO	25	16	195	131	32	12	282	158	688	540
036	MOCONESI	31	28	246	197	29	10	114	56	425	329
037	MONEGLIA	24	18	245	131	65	23	178	115	463	381
038	MONTEBRUNO	3	2	58	49	4	3	14	8	41	37
039	MONTOGGIO	12	11	150	98	32	8	128	80	327	256
040	NE	17	11	345	195	24	8	93	44	450	367
041	NEIRONE	3	3	121	92	25	12	31	17	135	104
042	ORERO	9	9	83	60	5	3	30	16	112	88
043	PIEVE LIGURE	68	61	141	102	38	19	367	210	327	276
044	PORTOFINO	24	18	97	59	45	22	47	28	93	74
045	PROPATA	—	—	29	26	3	—	1	1	33	27
046	RAPALLO	497	392	2.011	1.462	563	200	2.927	1.628	4.080	2.941
047	RECCO	208	173	627	450	178	62	1.458	869	1.430	1.071
048	REZZOAGLIO	13	8	363	237	28	8	66	38	209	178
049	RONCO SCRIVIA	33	27	190	128	27	12	494	289	921	750
050	RONDANINA	—	—	9	9	1	1	2	1	10	9
051	ROSSIGLIONE	23	21	195	121	37	6	247	155	756	588
052	ROVEGNO	11	8	94	79	11	7	49	27	60	54
053	SAN COLOMBANO CERTENOLI	11	11	360	248	119	22	113	58	372	285
054	SANTA MARGHERITA LIGURE	226	185	1.025	774	340	121	1.036	551	1.730	1.330
055	SANT'OLCESE	64	56	335	238	63	25	611	347	1.244	1.053
056	SANTO STEFANO D'AVETO	18	15	254	195	62	29	63	28	176	149
057	SAVIGNONE	20	20	175	137	24	9	221	124	553	399
058	SERRA RICCO'	61	50	533	378	91	34	696	400	1.533	1.280
059	SESTRI LEVANTE	216	173	1.007	593	284	86	1.869	1.059	3.848	3.213
060	SORI	63	59	307	211	59	22	503	287	751	600
061	TIGLIETO	4	4	71	45	10	4	31	23	77	64
062	TORRIGLIA	11	7	231	169	42	14	119	65	277	234
063	TRIBOGNA	4	3	57	42	7	5	30	17	97	78
064	USCIO	16	13	136	104	32	16	173	84	423	320
065	VALBREVENNA	4	3	74	51	5	1	28	16	64	56
066	VOBBIA	3	3	70	49	6	1	42	21	87	77
067	ZOAGLI	56	50	178	131	44	19	216	111	290	211
	TOTALE PROVINCIA	13.839	11.463	48.225	33.251	10.303	3.772	129.520	75.021	161.545	125.870

segue TAV. 9 — Popolazione residente attiva in condizione professionale, per sesso, settore di attività economica e posizione nella professione

B — AGRICOLTURA, CACCIA, FORESTE E PESCA

Codice dei Comuni	COMUNI	POSIZIONE NELLA PROFESSIONE									
		IMPRENDITORI E LIBERI PROFESSIONISTI		LAVORATORI IN PROPRIO		COADIUVANTI		DIRIGENTI E IMPIEGATI		LAVORATORI DIPENDENTI	
		MF	M	MF	M	MF	M	MF	M	MF	M
001	ARENZANO	3	3	117	76	12	5	5	5	38	27
002	AVEGNO	—	—	28	18	—	—	—	—	6	4
003	BARGAGLI	—	—	14	11	—	—	—	—	9	5
004	BOGLIASCO	2	2	46	30	4	2	1	1	12	12
005	BORZONASCA	—	—	199	99	4	2	2	1	34	20
006	BUSALLA	1	1	23	15	1	—	1	1	5	3
007	CAMOGLI	—	—	68	57	1	—	1	1	15	15
008	CAMPO LIGURE	1	1	24	18	—	—	—	—	6	5
009	CAMPOMORONE	—	—	41	28	—	—	1	—	8	4
010	CARASCO	—	—	81	37	5	—	3	1	23	17
011	CASARZA LIGURE	1	1	41	14	1	1	—	—	7	2
012	CASELLA	—	—	17	15	—	—	—	—	7	7
013	CASTIGLIONE CHIAVARESE	—	—	55	16	1	—	—	—	2	2
014	CERANESI	1	1	42	28	1	1	2	1	14	9
015	CHIAVARI	23	17	146	90	17	7	8	7	60	53
016	CICAGNA	2	1	74	33	1	—	1	—	4	4
017	COGOLETO	2	2	34	16	5	2	2	—	22	18
018	COGORNO	1	1	195	87	31	6	1	1	11	6
019	COREGLIA LIGURE	—	—	43	17	—	—	—	—	2	1
020	CROCEFIESCHI	—	—	33	33	2	1	—	—	4	3
021	DAVAGNA	—	—	13	6	—	—	—	—	7	4
022	FASCIA	—	—	20	8	—	—	—	—	—	—
023	FAVALE DI MALVARO	—	—	35	20	4	—	—	—	—	—
024	FONTANIGORDA	—	—	28	22	—	—	—	—	4	4
025	GENOVA	38	31	934	654	69	24	155	102	961	720
026	GORRETO	—	—	29	17	—	—	—	—	—	—
027	ISOLA DEL CANTONE	—	—	25	13	3	1	1	1	3	1
028	LAVAGNA	—	—	236	127	18	3	2	1	51	35
029	LEIVI	2	1	104	78	2	—	1	1	2	1
030	LORSICA	—	—	60	23	8	3	—	—	1	1
031	LUMARZO	—	—	82	40	8	3	—	—	4	2
032	MASONE	—	—	18	13	1	—	2	—	8	6
033	MELE	—	—	30	16	—	—	—	—	5	4
034	MEZZANEGO	—	—	103	64	—	—	—	—	2	2
035	MIGNANEGO	2	2	35	25	1	—	4	2	7	4
036	MOCONESI	3	3	43	25	—	—	1	1	9	6
037	MONEGLIA	—	—	86	38	—	—	—	—	7	3
038	MONTEBRUNO	—	—	21	21	—	—	—	—	—	—
039	MONTOGGIO	1	1	39	22	3	—	—	—	2	1
040	NE	—	—	221	93	5	1	1	1	8	6
041	NEIRONE	—	—	75	57	15	6	—	—	2	2
042	ORERO	4	4	27	13	—	—	—	—	1	—
043	PIEVE LIGURE	—	—	25	18	8	3	2	1	7	7
044	PORTOFINO	1	1	9	8	1	1	—	—	10	10
045	PROPATA	—	—	15	14	—	—	—	—	3	3
046	RAPALLO	6	5	197	97	14	3	4	2	52	46
047	RECCO	4	4	81	53	9	2	2	1	11	8
048	REZZOAGLIO	—	—	284	182	13	4	1	1	3	3
049	RONCO SCRIVIA	—	—	20	12	—	—	—	—	7	5
050	RONDANINA	—	—	7	7	—	—	—	—	—	—
051	ROSSIGLIONE	—	—	43	20	4	1	1	1	8	7
052	ROVEGNO	—	—	41	33	3	2	—	—	5	5
053	SAN COLOMBANO CERTENOLI	—	—	240	148	96	17	1	1	17	14
054	SANTA MARGHERITA LIGURE	1	1	102	77	17	6	—	—	55	55
055	SANT'OLCESE	—	—	67	50	1	—	3	1	17	11
056	SANTO STEFANO D'AVETO	1	1	183	139	34	17	—	—	12	10
057	SAVIGNONE	—	—	56	50	1	—	—	—	2	2
058	SERRA RICCO'	3	2	141	105	9	1	1	—	6	4
059	SESTRI LEVANTE	4	4	139	56	6	—	3	1	56	46
060	SORI	2	2	67	30	8	1	—	—	8	7
061	TIGLIETO	—	—	21	9	—	—	—	—	1	1
062	TORRIGLIA	—	—	94	74	1	—	1	1	2	2
063	TRIBOGNA	2	2	26	18	3	3	1	—	3	2
064	USCIO	—	—	14	7	—	—	—	—	5	5
065	VALBREVENNA	—	—	54	33	4	1	—	—	3	3
066	VOBBIA	—	—	46	30	—	—	3	2	1	—
067	ZOAGLI	3	3	32	19	—	—	—	—	4	4
	TOTALE PROVINCIA	114	97	5.589	3.422	455	130	218	140	1.671	1.279

segue TAV. 9 — Popolazione residente attiva in condizione professionale, per sesso,
settore di attività economica e posizione nella professione

C — INDUSTRIE

Codice dei Comuni	COMUNI	POSIZIONE NELLA PROFESSIONE									
		IMPREDITORI E LIBERI PROFESSIONISTI		LAVORATORI IN PROPRIO		COADIUVANTI		DIRIGENTI E IMPIEGATI		LAVORATORI DIPENDENTI	
		MF	M	MF	M	MF	M	MF	M	MF	M
001	ARENZANO	18	18	89	81	15	9	488	380	829	714
002	AVEGNO	—	—	38	35	3	3	27	18	151	133
003	BARGAGLI	—	—	19	18	1	1	29	20	146	123
004	BOGLIASCO	13	13	57	51	6	4	215	147	197	164
005	BORZONASCA	3	3	25	23	2	1	13	12	269	235
006	BUSALLA	7	7	82	76	4	3	321	232	844	711
007	CAMOGLI	3	3	74	71	5	3	140	101	261	215
008	CAMPO LIGURE	1	1	61	52	13	7	62	48	474	366
009	CAMPOMORONE	2	2	101	94	19	10	314	214	1.153	972
010	CARASCO	8	7	74	62	5	2	74	40	447	350
011	CASARZA LIGURE	8	7	66	60	8	3	120	96	863	779
012	CASELLA	5	5	32	31	3	2	107	81	291	230
013	CASTIGLIONE CHIAVARESE	2	2	7	6	3	1	15	12	198	178
014	CERANESI	2	2	42	40	4	3	87	49	471	409
015	CHIAVARI	35	32	473	407	35	18	670	481	1.720	1.506
016	CICAGNA	5	4	90	83	5	1	36	22	371	317
017	COGOLETO	12	12	72	63	3	1	254	195	956	860
018	COGORNO	4	4	130	113	14	4	84	62	616	506
019	COREGLIA LIGURE	—	—	5	5	—	—	—	—	29	27
020	CROCFIESCHI	—	—	6	6	2	2	8	7	76	68
021	DAVAGNA	2	1	15	14	1	1	12	8	62	56
022	FASCIA	—	—	—	—	—	—	3	2	12	12
023	FAVALE DI MALVARO	—	—	14	14	3	1	1	—	70	56
024	FONTANIGORDA	1	1	3	3	—	—	2	1	30	29
025	GENOVA	652	600	6.085	5.348	511	260	25.596	18.605	48.871	43.272
026	GORRETO	2	2	4	4	1	1	—	—	11	10
027	ISOLA DEL CANTONE	4	4	22	21	—	—	62	49	184	165
028	LAVAGNA	22	21	213	187	25	13	249	184	1.020	920
029	LEVI	6	6	38	35	3	3	33	25	108	92
030	LORSICA	—	—	25	22	2	1	9	3	94	85
031	LUMARZO	—	—	21	20	—	—	16	8	109	101
032	MASONE	4	4	46	43	5	3	113	82	747	602
033	MELE	14	11	35	34	4	2	59	39	409	346
034	MEZZANEGO	1	1	20	18	1	1	11	10	165	149
035	MIGNANEGO	5	3	42	40	2	—	99	64	428	341
036	MOCONESI	2	1	81	81	2	1	29	13	255	220
037	MONEGLIA	9	9	27	26	2	1	48	39	292	281
038	MONTEBRUNO	—	—	12	11	—	—	1	1	29	27
039	MONTOGGIO	4	4	14	14	3	2	47	33	145	109
040	NE	—	—	51	48	2	1	18	8	312	266
041	NEIRONE	—	—	15	14	2	2	5	2	73	59
042	ORERO	—	—	37	36	—	—	7	4	91	77
043	PIEVE LIGURE	12	12	36	32	2	1	86	60	133	119
044	PORTOFINO	4	3	13	11	4	3	14	11	13	10
045	PROPATA	—	—	7	7	—	—	—	—	10	10
046	RAPALLO	40	38	580	535	55	31	608	440	1.458	1.271
047	RECCO	21	19	150	132	18	11	347	256	639	532
048	REZZOAGLIO	3	3	11	11	1	—	10	8	122	118
049	RONCO SCRIVIA	7	7	44	40	4	4	150	86	554	477
050	RONDANINA	—	—	2	2	—	—	—	—	7	6
051	ROSSIGLIONE	5	5	40	36	8	3	95	72	482	386
052	ROVEGNO	3	3	19	19	3	3	8	6	30	30
053	SAN COLOMBANO CERTENOLI	3	3	46	43	4	—	22	14	239	195
054	SANTA MARGHERITA LIGURE	16	15	302	280	25	12	172	117	532	483
055	SANT'OLCESE	17	15	67	58	10	5	191	123	677	601
056	SANTO STEFANO D'AVETO	1	1	21	21	3	2	7	4	92	87
057	SAVIGNONE	4	4	49	47	7	6	91	55	418	287
058	SERRA RICCO'	11	11	87	80	10	8	250	172	970	853
059	SESTRI LEVANTE	22	22	160	142	18	10	613	489	2.649	2.511
060	SORI	7	7	81	80	7	6	143	97	386	336
061	TIGLIETO	—	—	22	21	6	2	10	9	56	48
062	TORRIGLIA	1	1	37	36	2	1	19	13	111	101
063	TRIBOGNA	—	—	14	13	—	—	8	5	50	44
064	USCIO	4	3	41	41	3	2	32	17	186	167
065	VALBREVENNA	—	—	5	5	—	—	6	3	34	29
066	VOBBIA	—	—	8	8	1	1	6	4	65	59
067	ZOAGLI	7	7	63	58	7	4	45	29	144	124
	TOTALE PROVINCIA	1.044	969	10.268	9.168	917	486	32.417	23.487	73.936	65.022

segue TAV. 9 — Popolazione residente attiva in condizione professionale, per sesso,
settore di attività economica e posizione nella professione

D — ALTRE ATTIVITÀ

Codice dei Comuni	COMUNI	POSIZIONE NELLA PROFESSIONE									
		IMPRENDITORI E LIBERI PROFESSIONISTI		LAVORATORI IN PROPRIO		COADIUVANTI		DIRIGENTI E IMPIEGATI		LAVORATORI DIPENDENTI	
		MF	M	MF	M	MF	M	MF	M	MF	M
001	ARENZANO	163	137	357	220	156	46	961	545	709	470
002	AVEGNÒ	11	10	56	43	10	3	83	47	167	119
003	BARGAGLI	10	8	68	45	11	2	140	77	240	196
004	BOGLIASCO	105	82	180	120	62	23	614	325	300	229
005	BORZONASCA	10	8	78	39	12	8	86	36	145	98
006	BUSALLA	51	41	229	152	61	14	364	201	351	254
007	CAMOGGI	100	70	250	146	107	43	725	433	462	322
008	CAMPO LIGURE	15	11	78	47	19	8	195	92	224	183
009	CAMPOMORONE	61	48	271	159	73	25	428	214	575	425
010	CARASCO	18	13	112	79	33	6	161	85	253	167
011	CASARZA LIGURE	36	27	153	83	58	17	210	109	251	145
012	CASELLA	28	23	98	70	17	9	170	97	202	153
013	CASTIGLIONE CHIAVARESE	5	3	42	20	11	4	45	22	79	33
014	CERANESI	19	16	103	62	30	9	127	56	269	207
015	CHIAVARI	473	380	1.221	749	402	145	2.913	1.551	1.995	1.255
016	CICAGNA	24	18	108	73	31	12	106	47	123	64
017	COGOLETO	42	33	283	147	100	29	557	271	991	553
018	COGORNO	44	39	194	134	68	30	431	218	389	256
019	COREGLIA LIGURE	—	—	2	2	—	—	3	—	13	10
020	CROCEFIESCHI	2	2	29	17	6	5	22	16	28	23
021	DAVAGNA	3	3	40	23	6	2	59	28	214	183
022	FASCIA	1	1	6	3	—	—	3	2	8	8
023	FAVALE DI MALVARO	6	6	12	6	1	—	24	14	30	23
024	FONTANIGORDA	4	3	17	12	—	—	17	7	18	16
025	GENOVA	9.720	8.029	22.121	14.218	5.451	1.961	77.802	41.399	66.036	46.098
026	GORRETO	—	—	12	9	3	—	11	6	10	5
027	ISOLA DEL CANTONE	12	10	53	36	11	4	104	57	119	93
028	LAVAGNA	133	106	560	343	227	83	914	492	853	518
029	LEIVI	17	15	65	45	11	2	111	64	92	65
030	LORSICA	1	1	21	16	5	3	16	7	36	26
031	LUMARZO	2	2	51	35	8	4	46	19	118	93
032	MASONE	14	12	104	57	47	18	192	108	299	224
033	MELE	12	7	74	44	19	7	140	65	206	136
034	MEZZANEGO	6	6	43	27	7	1	42	23	67	46
035	MIGNANEGO	18	11	118	66	29	12	179	92	253	195
036	MOCONESI	26	24	122	91	27	9	84	42	161	103
037	MONEGLIA	15	9	132	67	63	22	130	76	164	97
038	MONTEBRUNO	3	2	25	17	4	3	13	7	12	10
039	MONTOGGIO	7	6	97	62	26	6	81	47	180	146
040	NE	17	11	73	54	17	6	74	35	130	95
041	NEIRONE	3	3	31	21	8	4	26	15	60	43
042	ORERO	5	5	19	11	5	3	23	12	20	11
043	PIEVE LIGURE	56	49	80	52	28	15	279	149	187	150
044	PORTOFINO	19	14	75	40	40	18	33	17	70	54
045	PROPATA	—	—	7	5	3	—	1	1	20	14
046	RAPALLO	451	349	1.234	830	494	166	2.315	1.186	2.570	1.624
047	RECCO	183	150	396	265	151	49	1.109	612	780	531
048	REZZOAGLIO	10	5	68	44	14	4	55	29	84	57
049	RONCO SCRIVIA	26	20	126	76	23	8	344	203	360	268
050	RONDANINA	—	—	—	—	1	1	2	1	3	3
051	ROSSIGLIONE	18	16	112	65	25	2	151	82	266	195
052	ROVEGNO	8	5	34	27	5	2	41	21	25	19
053	SAN COLOMBANO CERTENOLI	8	8	74	57	19	5	90	43	116	76
054	SANTA MARGHERITA LIGURE	209	169	621	417	298	103	864	434	1.143	792
055	SANT'OLCESE	47	41	201	130	52	20	417	223	550	441
056	SANTO STEFANO D'AVETO	16	13	50	35	25	10	56	24	72	52
057	SAVIGNONE	16	16	70	40	16	3	130	69	133	110
058	SERRA RICCO'	47	37	305	193	72	25	445	228	557	423
059	SESTRI LEVANTE	190	147	708	395	260	76	1.253	569	1.143	656
060	SORI	54	50	159	101	44	15	360	190	357	257
061	TIGLIETO	4	4	28	15	4	2	21	14	20	15
062	TORRIGLIA	10	6	100	59	39	13	99	51	164	131
063	TRIBOGNA	2	1	17	11	4	2	21	12	44	32
064	USCIO	12	10	81	56	29	14	141	67	232	148
065	VALBREVENNA	4	3	15	13	1	—	22	13	27	24
066	VOBBIA	3	3	16	11	5	—	33	15	21	18
067	ZOAGLI	46	40	83	54	37	15	171	82	142	83
	TOTALE PROVINCIA	12.681	10.397	32.368	20.661	8.931	3.156	96.885	51.394	85.938	59.569

TAV. 10 - Popolazione residente attiva in condizione professionale,

Codice dei Comuni	COMUNI	CLASSI								
		14 - 19			20 - 29			30 - 54		
		Agricoltura, caccia, foreste e pesca	Industrie	Altre attività	Agricoltura, caccia, foreste e pesca	Industrie	Altre attività	Agricoltura, caccia, foreste e pesca	Industrie	Altre attività
001	ARENZANO	6	49	57	16	291	442	109	957	1.567
002	AVEGNO	—	8	23	1	65	91	18	127	185
003	BARGAGLI	—	10	8	—	45	115	18	111	304
004	BOGLIASCO	1	20	19	6	107	250	38	311	836
005	BORZONASCA	12	12	20	23	70	78	152	207	172
006	BUSALLA	—	41	46	2	303	248	23	817	627
007	CAMOGLI	—	10	41	2	109	351	55	304	1.009
008	CAMPO LIGURÉ	—	30	15	1	145	118	16	365	341
009	CAMPOMORONE	1	92	49	3	398	340	29	1.002	876
010	CARASCO	1	39	26	8	189	168	64	334	338
011	CASARZA LIGURE	—	42	26	6	256	187	31	720	449
012	CASELLA	2	10	21	2	142	142	10	247	294
013	CASTIGLIONE CHIAVARESE	—	10	10	4	52	59	33	151	89
014	CERANESI	1	30	18	7	171	142	40	358	330
015	CHIAVARI	1	105	204	18	605	1.407	150	1.854	4.312
016	CICAGNA	1	53	16	4	128	114	52	288	199
017	COGOLETO	3	43	45	6	318	445	44	844	1.295
018	COGORNO	1	47	37	18	216	291	130	535	718
019	COREGLIA LIGURE	—	—	4	1	12	4	31	17	10
020	CROCEFIESCHI	—	1	4	4	29	22	11	52	41
021	DAVAGNA	1	4	2	4	25	74	9	54	210
022	FASCIA	1	—	—	—	4	3	12	11	13
023	FAVALE DI MALVARO	—	9	3	2	23	19	20	48	37
024	FONTANIGORDA	—	—	—	—	7	9	24	21	36
025	GENOVA	59	2.683	4.195	393	17.090	37.621	1.209	53.307	114.994
026	GORRETO	—	—	1	3	3	10	20	12	19
027	ISOLA DEL CANTONE	—	13	10	5	58	61	17	169	188
028	LAVAGNA	3	66	86	25	322	538	155	999	1.699
029	LEVI	1	3	7	7	49	75	69	121	191
030	LORSICA	3	13	7	7	38	12	46	66	48
031	LUMARZO	1	10	2	6	45	52	60	81	140
032	MASONE	2	90	18	2	285	189	19	475	387
033	MELE	—	37	13	2	107	126	16	331	267
034	MEZZANEGO	2	18	8	8	64	35	75	101	90
035	MIGNANEGO	—	31	13	6	171	144	24	324	373
036	MOCONESI	—	21	16	4	117	114	38	205	225
037	MONEGLIA	—	11	25	6	85	108	55	242	295
038	MONTEBRUNO	—	2	3	—	12	5	13	22	33
039	MONTGGIO	—	10	8	1	62	88	28	121	240
040	NE	5	39	18	23	121	96	159	203	152
041	NEIRONE	3	3	5	4	34	30	40	50	70
042	ORERO	—	13	2	—	20	11	19	94	47
043	PIEVE LIGURE	2	8	14	6	51	125	23	188	420
044	PORTOFINO	—	2	7	1	6	41	15	32	128
045	PROPATA	—	—	2	—	1	8	8	11	17
046	RAPALLO	2	111	263	20	580	1.545	160	1.758	4.353
047	RECCO	1	37	64	5	236	580	67	793	1.664
048	REZZOAGLIO	6	7	4	22	34	50	207	88	133
049	RONCO SCRIVIA	—	40	21	6	208	203	11	436	542
050	RONDANINA	—	—	—	1	3	2	6	5	3
051	ROSSIGLIONE	—	21	16	1	127	146	46	411	350
052	ROVEGNO	2	3	4	3	15	26	25	31	55
053	SAN COLOMBANO CERTENOLI	6	22	7	24	91	91	192	181	171
054	SANTA MARGHERITA LIGURE	4	40	117	17	215	623	108	653	1.903
055	SANT'OLCESE	—	39	35	11	212	315	42	625	801
056	SANTO STEFANO D'AVETO	25	9	11	41	40	73	134	63	102
057	SAVIGNONE	—	29	14	3	173	106	38	333	200
058	SERRA RICCO'	—	59	51	6	327	388	80	840	876
059	SESTRI LEVANTE	—	108	151	14	707	807	118	2.323	2.094
060	SORI	2	33	30	3	153	215	41	381	620
061	TIGLIETO	—	4	—	—	20	16	14	59	47
062	TORRIGLIA	1	7	15	1	40	92	47	104	234
063	TRIBOGNA	2	4	5	2	24	17	17	34	49
064	USCIO	—	14	16	1	72	130	11	150	255
065	VALBREVENNA	—	1	1	2	14	18	36	26	43
066	VOBBIA	—	—	1	4	20	10	29	53	54
067	ZOAGLI	—	4	13	4	68	105	24	158	276
	TOTALE PROVINCIA	164	4.330	5.993	838	25.830	50.166	4.680	76.394	149.136

per sesso, classe di età e settore di attività economica

TOTALE

DI ETÀ (anni)

55 - 59			60 - 64			65 e più			TOTALE			Codice dei Comuni
Agricoltura, caccia, foreste e pesca	Industrie	Altre attività	Agricoltura, caccia, foreste e pesca	Industrie	Altre attività	Agricoltura, caccia, foreste e pesca	Industrie	Altre attività	Agricoltura, caccia, foreste e pesca	Industrie	Altre attività	
29	113	165	8	22	58	7	7	57	175	1.439	2.346	001
14	17	16	1	1	4	—	1	8	34	219	327	002
3	23	25	2	5	11	—	1	6	23	195	469	003
11	39	88	6	7	34	3	4	34	65	488	1.261	004
36	20	33	11	2	14	5	1	14	239	312	331	005
3	81	72	2	7	28	1	9	35	31	1.258	1.056	006
19	48	127	5	11	61	4	1	55	85	483	1.644	007
11	51	28	3	9	17	—	11	12	31	611	531	008
6	82	75	4	12	33	7	3	35	50	1.589	1.408	009
21	37	28	10	7	7	8	2	10	112	608	577	010
6	40	32	4	6	6	3	1	8	50	1.065	708	011
6	26	36	1	7	11	3	6	11	24	438	515	012
15	8	10	4	2	7	2	2	7	58	225	182	013
9	40	33	1	5	11	2	2	14	60	606	548	014
48	266	583	17	69	270	20	34	228	254	2.933	7.004	015
14	22	28	6	7	19	5	9	16	82	507	392	016
6	83	99	2	7	40	4	2	49	65	1.297	1.973	017
37	44	44	16	5	21	37	1	15	239	848	1.126	018
7	4	—	5	1	—	1	—	—	45	34	18	019
11	8	6	6	2	4	7	—	10	39	92	87	020
5	8	26	—	—	6	1	1	4	20	92	322	021
6	—	2	—	—	—	1	—	—	20	15	18	022
14	6	5	3	1	3	—	1	6	39	88	73	023
3	4	5	3	3	3	2	1	3	32	36	56	024
280	6.868	14.725	109	1.135	5.241	107	632	4.354	2.157	81.715	181.130	025
6	2	3	—	1	2	—	—	1	29	18	36	026
7	23	22	2	8	8	1	1	10	32	272	299	027
55	108	216	27	26	79	42	8	69	307	1.529	2.687	028
25	11	16	4	4	4	5	—	3	111	188	296	029
9	11	5	1	1	4	3	1	3	69	130	79	030
15	8	15	8	1	6	4	1	10	94	146	225	031
6	54	35	—	10	14	—	1	13	29	915	656	032
12	35	29	2	5	8	3	6	8	35	521	451	033
15	13	19	5	—	10	—	2	3	105	198	165	034
10	43	36	6	4	14	3	3	17	49	576	597	035
9	17	31	3	7	19	2	2	15	56	369	420	036
22	35	46	6	3	14	4	2	16	93	378	504	037
8	5	11	—	—	4	—	1	1	21	42	57	038
11	17	33	2	2	7	3	1	15	45	213	391	039
38	18	23	7	2	13	3	—	9	235	383	311	040
38	5	9	5	2	7	2	1	7	92	95	128	041
11	5	5	2	3	4	—	—	3	32	135	72	042
5	20	40	5	2	17	1	—	14	42	269	630	043
3	3	25	—	4	19	2	1	17	21	48	237	044
6	4	1	2	1	2	2	—	1	18	17	31	045
53	217	475	25	40	225	13	35	203	273	2.741	7.064	046
22	85	191	6	19	74	6	5	46	107	1.175	2.619	047
42	13	22	18	3	9	6	2	13	301	147	231	048
7	67	66	2	5	28	1	3	19	27	759	879	049
—	1	1	—	—	—	—	—	—	7	9	6	050
5	54	31	2	9	8	2	8	21	56	630	572	051
12	10	12	3	2	6	4	2	10	49	63	113	052
53	15	17	32	3	10	47	2	11	354	314	307	053
32	96	262	10	30	103	4	13	127	175	1.047	3.135	054
13	78	66	10	4	33	12	4	17	88	962	1.267	055
21	9	15	6	3	7	3	—	11	230	124	219	056
13	27	30	4	3	6	1	4	9	59	569	365	057
39	88	69	19	7	20	16	7	22	160	1.328	1.426	058
39	293	259	14	20	119	23	11	124	208	3.462	3.554	059
31	48	63	8	5	25	—	4	21	85	624	974	060
6	9	8	2	1	1	—	1	5	22	94	77	061
33	17	42	9	2	15	7	—	14	98	170	412	062
7	8	8	4	2	3	3	—	6	35	72	88	063
5	23	46	2	3	28	—	4	20	19	266	495	064
20	4	5	3	—	1	—	—	1	61	45	69	065
15	7	9	2	—	2	—	—	2	50	80	78	066
5	27	40	5	7	16	1	2	29	39	266	479	067
1.404	9.571	18.648	502	1.587	6.903	459	870	5.957	8.047	118.582	236.803	

segue TAV. 10 — Popolazione residente attiva in condizione professionale,

B —

Codice dei Comuni	COMUNI	CLASSI								
		14 - 19			20 - 29			30 - 54		
		Agricoltura, caccia, foreste e pesca	Industrie	Altre attività	Agricoltura, caccia, foreste e pesca	Industrie	Altre attività	Agricoltura, caccia, foreste e pesca	Industrie	Altre attività
001	ARENZANO	5	44	21	11	202	207	66	828	1.009
002	AVEGNO	—	6	10	—	48	53	13	116	139
003	BARGAGLI	—	7	3	—	31	70	11	96	229
004	BOGLIASCO	1	16	13	6	70	132	26	246	525
005	BORZONASCA	10	8	10	15	53	43	69	192	96
006	BUSALLA	—	32	16	2	202	127	14	713	432
007	CAMOGLI	—	8	18	2	70	190	48	260	665
008	CAMPO LIGURE	—	15	7	1	94	54	13	303	243
009	CAMPOMORONE	—	66	16	2	263	174	17	867	589
010	CARASCO	—	18	11	4	118	87	34	285	218
011	CASARZA LIGURE	—	34	10	2	206	74	11	661	266
012	CASELLA	2	9	11	2	108	83	8	199	213
013	CASTIGLIONE CHIAVARESE	—	6	4	2	43	23	8	139	40
014	CERANESI	1	23	7	5	124	65	26	315	241
015	CHIAVARI	1	81	96	16	447	710	97	1.577	2.587
016	CICAGNA	1	38	7	1	94	50	25	264	124
017	COGOLETO	2	38	22	2	264	177	27	741	738
018	COGORNO	—	29	16	4	154	139	43	459	469
019	COREGLIA LIGURE	—	—	2	—	11	3	8	16	7
020	CROCEFIESCHI	—	1	2	3	23	13	11	50	35
021	DAVAGNA	1	3	1	2	19	41	5	50	169
022	FASCIA	—	—	—	—	3	3	4	11	11
023	FAVALE DI MALVARO	—	5	1	1	14	9	6	44	29
024	FONTANIGORDA	—	—	—	—	7	6	20	20	23
025	GENOVA	34	2.066	1.974	241	12.748	19.181	877	45.348	73.702
026	GORRETO	—	—	—	1	2	6	14	12	10
027	ISOLA DEL CANTONE	—	9	4	1	49	32	9	150	136
028	LAVAGNA	2	49	33	15	262	264	75	887	1.019
029	LEIVI	1	2	4	3	32	42	48	112	131
030	LORSICA	3	11	4	4	31	6	12	59	34
031	LUMARZO	1	10	1	4	37	32	24	72	100
032	MASONE	1	61	5	1	197	104	15	414	270
033	MELE	—	30	4	1	88	57	8	269	168
034	MEZZANEGO	2	13	6	6	53	20	44	98	55
035	MIGNANEGO	—	27	7	4	113	75	15	265	254
036	MOCONESI	—	17	8	3	85	61	20	188	154
037	MONEGLIA	—	8	8	4	76	47	19	232	173
038	MONTEBRUNO	—	1	2	—	11	4	13	21	24
039	MONTOGGIO	—	5	3	—	41	51	13	99	176
040	NE	5	25	8	9	99	56	61	181	103
041	NEIRONE	3	3	1	3	22	20	29	45	52
042	ORERO	—	7	2	—	16	6	11	86	28
043	PIEVE LIGURE	2	7	6	4	38	63	15	159	296
044	PORTOFINO	—	1	5	1	3	22	14	27	84
045	PROPATA	—	—	—	—	1	6	7	11	11
046	RAPALLO	1	93	131	14	473	771	88	1.480	2.689
047	RECCO	—	27	37	5	158	299	41	663	1.065
048	REZZOAGLIO	3	7	2	12	30	25	130	86	91
049	RONCO SCRIVIA	—	29	8	5	144	119	5	370	377
050	RONDANINA	—	—	—	1	2	1	6	5	3
051	ROSSIGLIONE	—	14	8	1	85	76	24	343	238
052	ROVEGNO	2	3	3	3	13	16	19	31	36
053	SAN COLOMBAÑO CERTENOLI	4	14	2	15	62	46	85	160	113
054	SANTA MARGHERITA LIGURE	4	33	56	15	177	331	81	569	1.215
055	SANT'OLCESE	—	33	19	6	146	154	29	542	604
056	SANTO STEFANO D'AVETO	20	9	5	29	37	46	93	58	67
057	SAVIGNONE	—	19	9	3	103	57	32	248	146
058	SERRA RICCO'	—	49	18	4	226	193	53	752	625
059	SESTRI LEVANTE	—	99	58	10	618	323	53	2.150	1.168
060	SORI	2	25	9	2	115	115	17	335	420
061	TIGLIETO	—	1	—	—	15	12	4	54	29
062	TORRIGLIA	1	6	6	1	31	54	36	99	157
063	TRIBOGNA	—	4	4	2	17	10	11	32	33
064	USCIO	—	14	3	1	57	68	5	131	169
065	VALBREVENNA	—	—	1	2	11	10	21	22	35
066	VOBBIA	—	—	—	1	16	3	18	49	37
067	ZOAGLI	—	3	3	3	51	54	16	134	167
	TOTALE PROVINCIA	115	3.321	2.771	523	19.259	25.471	2.820	65.500	95.561

per sesso, classe di età e settore di attività economica

MASCHI

DI ETÀ (anni)												Codice dei Comuni
55 - 59			60 - 64			65 e più			TOTALE			
Agricoltura, caccia, foreste e pesca	Industrie	Altre attività	Agricoltura, caccia, foreste e pesca	Industrie	Altre attività	Agricoltura, caccia, foreste e pesca	Industrie	Altre attività	Agricoltura, caccia, foreste e pesca	Industrie	Altre attività	
22	100	115	7	22	36	5	6	30	116	1.202	1.418	001
9	17	14	—	1	1	—	1	5	22	189	222	002
3	22	18	2	5	3	—	1	5	16	162	328	003
7	36	62	4	7	20	3	4	27	47	379	779	004
20	18	25	5	2	8	3	1	7	122	274	189	005
2	68	49	1	6	18	1	8	20	20	1.029	662	006
15	43	82	4	11	33	4	1	26	73	393	1.014	007
7	48	20	3	7	9	—	7	8	24	474	341	008
5	81	57	3	12	19	5	3	16	32	1.292	871	009
7	32	21	8	6	7	2	2	6	55	461	350	010
—	37	22	2	6	4	3	1	5	18	945	381	011
6	24	29	1	7	7	3	2	9	22	349	352	012
5	8	7	3	2	4	—	1	4	18	199	82	013
5	36	23	1	3	5	2	2	9	40	503	350	014
34	243	387	12	66	168	14	30	132	174	2.444	4.080	015
5	19	15	3	6	13	3	6	5	38	427	214	016
5	79	62	—	7	19	2	2	15	38	1.131	1.033	017
22	42	28	12	5	15	20	—	10	101	689	677	018
5	4	—	5	1	—	—	—	—	18	32	12	019
11	8	4	6	1	4	6	—	5	37	83	63	020
2	8	22	—	—	2	—	—	4	10	80	239	021
3	—	—	—	—	—	1	—	—	8	14	14	022
11	6	4	2	1	2	—	1	4	20	71	49	023
1	4	4	3	3	3	2	—	2	26	34	38	024
201	6.391	10.583	93	999	3.479	85	533	2.786	1.531	68.085	111.705	025
2	2	1	—	1	2	—	—	1	17	17	20	026
3	22	15	2	8	6	1	1	7	16	239	200	027
29	96	139	17	23	46	28	8	41	166	1.325	1.542	028
21	11	9	3	4	3	5	—	2	81	161	191	029
6	9	3	—	—	3	2	1	3	27	111	53	030
9	8	10	5	1	4	2	1	6	45	129	153	031
2	51	24	—	10	10	—	1	6	19	734	419	032
8	35	21	2	4	4	1	6	5	20	432	259	033
9	13	14	5	—	7	—	2	1	66	179	103	034
6	39	26	5	3	8	3	1	6	33	448	376	035
7	17	24	3	7	12	2	2	10	35	316	269	036
11	35	27	4	3	8	3	2	8	41	356	271	037
8	5	6	—	—	2	—	1	1	21	39	39	038
6	15	21	2	1	5	3	1	11	24	162	267	039
18	18	16	6	—	11	2	—	7	101	323	201	040
27	4	4	1	2	4	2	1	5	65	77	86	041
6	5	1	—	3	2	—	—	3	17	117	42	042
3	18	27	4	2	12	1	—	11	29	224	415	043
3	3	12	—	3	12	2	1	8	20	38	143	044
6	4	1	2	1	2	2	—	—	17	17	20	045
28	202	315	17	35	132	5	32	117	153	2.315	4.155	046
15	80	129	4	18	47	3	4	30	68	950	1.607	047
26	13	13	14	3	4	5	1	4	190	140	139	048
5	63	48	2	5	17	—	3	6	17	614	575	049
—	1	1	—	—	—	—	—	—	7	8	5	050
2	50	23	2	8	4	—	2	11	29	502	360	051
10	10	7	3	2	4	3	2	8	40	61	74	052
29	14	13	16	3	7	31	2	8	180	255	189	053
26	90	179	9	27	65	4	11	69	139	907	1.915	054
10	73	48	8	4	20	9	4	10	62	802	855	055
16	8	5	6	3	6	3	—	5	167	115	134	056
12	24	19	4	3	2	1	2	5	52	399	238	057
27	83	46	15	7	12	13	7	12	112	1.124	906	058
23	279	162	8	19	67	13	9	65	107	3.174	1.843	059
12	42	46	7	5	13	—	4	10	40	526	613	060
4	8	4	2	1	1	—	1	4	10	80	50	061
25	14	27	8	2	9	6	—	7	77	152	260	062
7	8	6	3	1	2	2	—	3	25	62	58	063
4	22	30	2	3	18	—	3	7	12	230	295	064
12	4	5	2	—	1	—	—	1	37	37	53	065
11	7	5	2	—	1	—	—	1	32	72	47	066
2	25	24	5	7	13	—	2	13	26	222	274	067
909	8.904	13.209	380	1.418	4.487	321	730	3.678	5.068	99.132	145.177	

segue TAV. 10 — Popolazione residente attiva in condizione professionale,

Codice dei Comuni	COMUNI	CLASSI								
		14 - 19			20 - 29			30 - 54		
		Agricoltura, caccia, foreste e pesca	Industrie	Altre attività	Agricoltura, caccia, foreste e pesca	Industrie	Altre attività	Agricoltura, caccia, foreste e pesca	Industrie	Altre attività
001	ARENZANO	1	5	36	5	89	235	43	129	558
002	AVEGNO	—	2	13	1	17	38	5	11	46
003	BARGAGLI	—	3	5	—	14	45	7	15	75
004	BOGLIASCO	—	4	6	—	37	118	12	65	311
005	BORZONASCA	2	4	10	8	17	35	83	15	76
006	BUSALLA	—	9	30	—	101	121	9	104	195
007	CAMOGLI	—	2	23	—	39	161	7	44	344
008	CAMPO LIGURE	—	15	8	—	51	64	3	62	98
009	CAMPOMORONE	1	26	33	1	135	166	12	135	287
010	CARASCO	1	21	15	4	71	81	30	49	120
011	CASARZA LIGURE	—	8	16	4	50	113	20	59	183
012	CASELLA	—	1	10	—	34	59	2	48	81
013	CASTIGLIONE CHIAVARESE	—	4	6	2	9	36	25	12	49
014	CERANESI	—	7	11	2	47	77	14	43	89
015	CHIAVARI	—	24	108	2	158	697	53	277	1.725
016	CICAGNA	—	15	9	3	34	64	27	24	75
017	COGOLETO	1	5	23	4	54	268	17	103	557
018	COGORNO	1	18	21	14	62	152	87	76	249
019	COREGLIA LIGURE	—	—	2	1	1	1	23	1	3
020	CROCEFIESCHI	—	—	2	1	6	9	—	2	6
021	DAVAGNA	—	1	1	2	6	33	4	4	41
022	FASCIA	1	—	—	—	1	—	8	—	2
023	FAVALE DI MALVARO	—	4	2	1	9	10	14	4	8
024	FONTANIGORDA	—	—	—	—	—	3	4	1	13
025	GENOVA	25	617	2.221	152	4.342	18.440	332	7.959	41.292
026	GORRETO	—	—	1	2	1	4	6	—	9
027	ISOLA DEL CANTONE	—	4	6	4	9	29	8	19	52
028	LAVAGNA	1	17	53	10	60	274	80	112	680
029	LEIVI	—	1	3	4	17	33	21	9	60
030	LORSICA	—	2	3	3	7	6	34	7	14
031	LUMARZO	—	—	1	2	8	20	36	9	40
032	MASONE	1	29	13	1	88	85	4	61	117
033	MELE	—	7	9	1	19	69	8	62	99
034	MEZZANEGO	—	5	2	2	11	15	31	3	35
035	MIGNANEGO	—	4	6	2	58	69	9	59	119
036	MOCONESI	—	4	8	1	32	53	18	17	71
037	MONEGLIA	—	3	17	2	9	61	36	10	122
038	MONTEBRUNO	—	1	1	—	1	1	—	1	9
039	MONTOGGIO	—	5	5	1	21	37	15	22	64
040	NE	—	14	10	14	22	40	98	22	49
041	NEIRONE	—	—	4	1	12	10	11	5	18
042	ORERO	—	6	—	—	4	5	8	8	19
043	PIEVE LIGURE	—	1	8	2	13	62	8	29	124
044	PORTOFINO	—	1	2	—	3	19	1	5	44
045	PROPATA	—	—	2	—	—	2	1	—	6
046	RAPALLO	1	18	132	6	107	774	72	278	1.664
047	RECCO	1	10	27	—	78	281	26	130	599
048	REZZOAGLIO	3	—	2	10	4	25	77	2	42
049	RONCO SCRIVIA	—	11	13	1	64	84	6	66	165
050	RONDANINA	—	—	—	—	1	1	—	—	—
051	ROSSIGLIONE	—	7	8	—	42	70	22	68	112
052	ROVEGNO	—	—	1	—	2	10	6	—	19
053	SAN COLOMBANO CERTENOLI	2	8	5	9	29	45	107	21	58
054	SANTA MARGHERITA LIGURE	—	7	61	2	38	292	27	84	688
055	SANT'OLCESE	—	6	16	5	66	161	13	83	197
056	SANTO STEFANO D'AVETO	5	—	6	12	3	27	41	5	35
057	SAVIGNONE	—	10	5	—	70	49	6	85	54
058	SERRA RICCO'	—	10	33	2	101	195	27	88	251
059	SESTRI LEVANTE	—	9	93	4	89	484	65	173	926
060	SORI	—	8	21	1	38	100	24	46	200
061	TIGLIETO	—	3	—	—	5	4	10	5	18
062	TORRIGLIA	—	1	9	—	9	38	11	5	77
063	TRIBOGNA	2	—	1	—	7	7	6	2	16
064	USCIO	—	—	13	—	15	62	6	19	86
065	VALBREVENNA	—	1	—	—	3	8	15	4	8
066	VOBBIA	—	—	1	3	4	7	11	4	17
067	ZOAGLI	—	1	10	1	17	51	8	24	109
	TOTALE PROVINCIA	49	1.009	3.222	315	6.571	24.695	1.860	10.894	53.575

per sesso, classe di età e settore di attività economica

F E M M I N E

DI ETÀ (anni)

55 - 59			60 - 64			65 e più			TOTALE			Codice dei Comuni
Agricoltura, caccia, foreste e pesca	Industrie	Altre attività	Agricoltura, caccia, foreste e pesca	Industrie	Altre attività	Agricoltura, caccia, foreste e pesca	Industrie	Altre attività	Agricoltura, caccia, foreste e pesca	Industrie	Altre attività	
7	13	50	1	—	22	2	1	27	59	237	928	001
5	—	2	1	—	3	—	—	3	12	30	105	002
—	1	7	—	—	8	—	—	1	7	33	141	003
4	3	26	2	—	14	—	—	7	18	109	482	004
16	2	8	6	—	6	2	—	7	117	38	142	005
1	13	23	1	1	10	—	1	15	11	229	394	006
4	5	45	1	—	28	—	—	29	12	90	630	007
4	3	8	—	2	8	—	4	4	7	137	190	008
1	1	18	1	—	14	2	—	19	18	297	537	009
14	5	7	2	1	—	6	—	4	57	147	227	010
6	3	10	2	—	2	—	—	3	32	120	327	011
—	2	7	—	—	4	—	4	2	2	89	163	012
10	—	3	1	—	3	2	1	3	40	26	100	013
4	4	10	—	2	6	—	—	5	20	103	198	014
14	23	196	5	3	102	6	4	96	80	489	2.924	015
9	3	13	3	1	6	2	3	11	44	80	178	016
1	4	37	2	—	21	2	—	34	27	166	940	017
15	2	16	4	—	6	17	1	5	138	159	449	018
2	—	—	—	—	—	1	—	—	27	2	6	019
—	—	2	—	1	—	1	—	5	2	9	24	020
3	—	4	—	—	4	1	1	—	10	12	83	021
3	—	2	—	—	—	—	—	—	12	1	4	022
3	—	1	1	—	1	—	—	2	19	17	24	023
2	—	1	—	—	—	—	1	1	6	2	18	024
79	477	4.142	16	136	1.762	22	99	1.568	626	13.630	69.425	025
4	—	2	—	—	—	—	—	—	12	1	16	026
4	1	7	—	—	2	—	—	3	16	33	99	027
26	12	77	10	3	33	14	—	28	141	204	1.145	028
4	—	7	1	—	1	—	—	1	30	27	105	029
3	2	2	1	1	1	1	—	—	42	19	26	030
6	—	5	3	—	2	2	—	4	49	17	72	031
4	3	11	—	—	4	—	—	7	10	181	237	032
4	—	8	—	1	4	2	—	3	15	89	192	033
6	—	5	—	—	3	—	—	2	39	19	62	034
4	4	10	1	1	6	—	2	11	16	128	221	035
2	—	7	—	—	7	—	—	5	21	53	151	036
11	—	19	2	—	6	1	—	8	52	22	233	037
—	—	5	—	—	2	—	—	—	—	3	18	038
5	2	12	—	1	2	—	—	4	21	51	124	039
20	—	7	1	2	2	1	—	2	134	60	110	040
11	1	5	4	—	3	—	—	2	27	18	42	041
5	—	4	2	—	2	—	—	—	15	18	30	042
2	2	13	1	—	5	—	—	3	13	45	215	043
—	—	13	—	1	7	—	—	9	1	10	94	044
—	—	—	—	—	—	—	—	1	1	—	11	045
25	15	160	8	5	93	8	3	86	120	426	2.909	046
7	5	62	2	1	27	3	1	16	39	225	1.012	047
16	—	9	4	—	5	1	1	9	111	7	92	048
2	4	18	—	—	11	1	—	13	10	145	304	049
—	—	—	—	—	—	—	—	—	—	1	1	050
3	4	8	—	1	4	2	6	10	27	128	212	051
2	—	5	—	—	2	1	—	2	9	2	39	052
24	1	4	16	—	3	16	—	3	174	59	118	053
6	6	83	1	3	38	—	2	58	36	140	1.220	054
3	5	18	2	—	13	3	—	7	26	160	412	055
5	1	10	—	—	1	—	—	6	63	9	85	056
1	3	11	—	—	4	—	2	4	7	170	127	057
12	5	23	4	—	8	3	—	10	48	204	520	058
16	14	97	6	1	52	10	2	59	101	288	1.711	059
19	6	17	1	—	12	—	—	11	45	98	361	060
2	1	4	—	—	—	—	—	1	12	14	27	061
8	3	15	1	—	6	1	—	7	21	18	152	062
—	—	2	1	1	1	1	—	3	10	10	30	063
1	1	16	—	—	10	—	1	13	7	36	200	064
8	—	—	1	—	—	—	—	—	24	8	16	065
4	—	4	—	—	1	—	—	1	18	8	31	066
3	2	16	—	—	3	1	—	16	13	44	205	067
495	667	5.439	122	169	2.416	138	140	2.279	2.979	19.450	91.626	

TAV. 11 - Popolazione residente non attiva

Codice dei Comuni	COMUNI	MENO DI 14 ANNI							
		BAMBINI CHE FREQUENTANO LA SCUOLA MATERNA		SCOLARI E STUDENTI		ALTRI		TOTALE	
		MF	M	MF	M	MF	M	MF	M
001	ARENZANO	177	89	1.202	633	422	233	1.801	955
002	AVEGNO	30	17	168	74	43	28	241	119
003	BARGAGLI	29	18	180	89	61	31	270	138
004	BOGLIASCO	85	48	459	242	139	63	683	353
005	BORZONASCA	21	15	188	95	54	23	263	133
006	BUSALLA	125	65	715	354	252	124	1.092	543
007	CAMOGLI	106	58	521	259	166	75	793	392
008	CAMPO LIGURE	71	32	340	158	64	36	475	226
009	CAMPOMORONE	158	64	861	442	248	130	1.267	636
010	CARASCO	75	40	337	174	150	83	562	297
011	CASARZA LIGURE	107	56	586	303	306	140	999	499
012	CASELLA	59	31	283	153	144	86	486	270
013	CASTIGLIONE CHIAVARESE	22	16	104	61	26	15	152	92
014	CERANESI	61	30	306	162	148	77	515	269
015	CHIAVARI	449	221	2.716	1.369	732	388	3.897	1.978
016	CICAGNA	38	17	323	164	114	62	475	243
017	COGOLETO	201	100	936	464	264	126	1.401	690
018	COGORNIO	107	62	617	319	239	135	963	516
019	COREGLIA LIGURE	2	1	20	11	10	5	32	17
020	CROCEFIESCHI	10	5	25	14	11	5	46	24
021	DAVAGNA	25	12	124	55	42	17	191	84
022	FASCIA	—	—	4	1	—	—	4	1
023	FAVALE DI MALVARO	4	2	36	25	11	5	51	32
024	FONTANIGORDA	6	5	20	10	10	5	36	20
025	GENOVA	13.104	6.769	74.066	37.859	19.828	10.073	106.998	54.701
026	GORRETO	2	—	15	6	4	1	21	7
027	ISOLA DEL CANTONE	21	12	168	88	47	25	236	125
028	LAVAGNA	193	90	1.233	638	370	172	1.796	900
029	LEIVI	51	24	164	90	61	29	276	143
030	LORSICA	12	6	64	29	11	6	87	41
031	LUMARZO	24	12	102	57	40	17	166	86
032	MASONE	115	52	436	216	178	97	729	365
033	MELE	48	16	252	135	72	38	372	189
034	MEZZANEGO	26	10	132	69	35	14	193	93
035	MIGNANEGO	36	18	337	181	118	69	491	268
036	MOCONESI	51	21	239	132	83	37	373	190
037	MONEGLIA	43	18	271	141	79	38	393	197
038	MONTEBRUNO	5	1	29	14	5	4	39	19
039	MONTOGGIO	35	23	181	93	52	24	268	140
040	NE	21	10	225	117	65	27	311	154
041	NEIRONE	4	1	48	25	21	9	73	35
042	ORERO	6	2	69	37	19	9	94	48
043	PIEVE LIGURE	53	28	278	148	76	32	407	208
044	PORTOFINO	8	5	63	27	23	9	94	41
045	PROPATA	5	2	7	5	4	3	16	10
046	RAPALLO	358	201	2.570	1.319	1.004	517	3.932	2.037
047	RECCO	246	119	1.084	544	326	172	1.656	835
048	REZZOAGLIO	20	9	113	60	63	31	196	100
049	RONCO SCRIVIA	98	54	397	206	149	80	644	340
050	RONDANINA	—	—	3	1	2	1	5	2
051	ROSSIGLIONE	41	27	308	153	95	52	444	232
052	ROVEGNO	4	2	55	26	15	9	74	37
053	SAN COLOMBANO CERTENOLI	44	23	225	121	72	36	341	180
054	SANTA MARGHERITA LIGURE	201	116	1.182	582	290	159	1.673	857
055	SANT'OLCESE	97	54	729	363	292	140	1.118	557
056	SANTO STEFANO D'AVETO	35	20	129	55	32	22	196	97
057	SAVIGNONE	39	21	263	125	119	57	421	203
058	SERRA RICCO'	152	58	889	439	305	155	1.346	652
059	SESTRI LEVANTE	359	185	2.167	1.127	613	311	3.139	1.623
060	SORI	92	48	416	238	140	67	648	353
061	TIGLIETO	3	2	40	18	19	9	62	29
062	TORRIGLIA	17	7	139	67	63	28	219	102
063	TRIBOGNA	5	3	54	27	15	8	74	38
064	USCIO	29	13	194	106	66	34	289	153
065	VALBREVENNA	6	4	34	17	12	9	52	30
066	VOBBIA	5	3	30	19	21	13	56	35
067	ZOAGLI	33	15	171	86	56	21	260	122
	TOTALE PROVINCIA	17.715	9.108	100.642	51.437	28.616	14.556	146.973	75.101

per sesso, classe di età e condizione non professionale

CASALINGHE	DA 14 ANNI IN POI								TOTALE		Codice dei Comuni
	STUDENTI		RITIRATI DAL LAVORO		ALTRI		TOTALE		MF	M	
	MF	M	MF	M	MF	M	MF	M			
2.496	789	424	1.473	994	182	115	4.940	1.533	6.741	2.488	001
388	56	28	341	208	28	22	813	258	1.054	377	002
539	84	47	554	338	44	31	1.221	416	1.491	554	003
1.119	335	176	736	464	81	41	2.271	681	2.954	1.034	004
362	78	44	598	293	105	54	1.143	391	1.406	524	005
1.475	412	234	892	507	89	59	2.868	800	3.960	1.343	006
1.681	453	245	1.304	833	123	73	3.561	1.151	4.354	1.543	007
650	183	108	881	419	60	27	1.774	554	2.249	780	008
2.013	482	239	1.577	890	153	79	4.225	1.208	5.492	1.844	009
555	140	74	496	265	63	38	1.254	377	1.816	674	010
1.059	212	94	739	461	81	45	2.091	600	3.090	1.099	011
556	119	63	296	190	57	36	1.028	289	1.514	559	012
212	62	38	412	215	31	15	717	268	869	360	013
745	159	90	623	374	42	29	1.569	493	2.084	762	014
6.759	2.267	1.179	5.618	3.186	568	321	15.212	4.686	19.109	6.664	015
553	125	57	413	229	62	33	1.153	319	1.628	562	016
1.713	591	315	1.630	993	1.047	549	4.981	1.857	6.382	2.547	017
847	260	130	880	442	61	42	2.048	614	3.011	1.130	018
10	12	7	78	31	4	4	104	42	136	59	019
179	20	12	121	84	11	7	331	103	377	127	020
422	36	18	423	276	44	21	925	315	1.116	399	021
8	2	1	85	42	—	—	95	43	99	44	022
76	20	10	192	86	7	5	295	101	346	133	023
71	10	5	213	89	10	4	304	98	340	118	024
181.184	54.261	28.604	109.819	71.477	18.178	9.914	363.442	109.995	470.440	164.696	025
40	9	6	110	51	2	1	161	58	182	65	026
514	72	44	391	256	34	14	1.011	314	1.247	439	027
2.782	820	422	2.910	1.551	271	150	6.783	2.123	8.579	3.023	028
274	103	54	354	155	20	5	751	214	1.027	357	029
75	23	7	237	108	11	9	346	124	433	165	030
188	42	15	517	250	10	5	757	270	923	356	031
839	229	115	825	439	103	53	1.996	607	2.725	972	032
499	137	74	588	292	59	31	1.283	397	1.655	586	033
168	39	21	365	165	20	14	592	200	785	293	034
774	161	73	596	384	62	35	1.593	492	2.084	760	035
453	98	51	490	263	62	44	1.103	358	1.476	548	036
557	142	67	606	337	50	40	1.355	444	1.748	641	037
49	9	3	171	82	5	2	234	87	273	106	038
391	75	39	457	254	25	17	948	310	1.216	450	039
292	95	47	793	378	31	17	1.211	442	1.522	596	040
145	14	9	430	235	18	7	607	251	680	286	041
149	29	14	129	82	22	14	329	110	423	158	042
656	172	88	399	261	25	16	1.252	365	1.659	573	043
170	42	21	97	62	16	10	325	93	419	134	044
26	1	1	107	50	5	3	139	54	155	64	045
6.857	1.820	976	5.446	3.066	643	383	14.766	4.425	18.698	6.462	046
2.386	823	404	1.601	974	163	102	4.973	1.480	6.629	2.315	047
213	68	38	656	318	18	9	955	365	1.151	465	048
1.211	259	129	832	529	118	59	2.420	717	3.064	1.057	049
10	2	—	46	25	—	—	58	25	63	27	050
582	214	107	1.167	529	27	22	1.990	658	2.434	890	051
190	27	17	297	180	8	4	522	201	596	238	052
266	73	37	534	254	16	13	889	304	1.230	484	053
2.847	976	534	1.990	1.097	278	174	6.091	1.805	7.764	2.662	054
1.729	315	158	984	675	93	59	3.121	892	4.239	1.449	055
221	62	34	467	220	30	24	780	278	976	375	056
530	119	63	377	230	86	39	1.112	332	1.533	535	057
1.965	372	180	1.062	751	140	82	3.539	1.013	4.885	1.665	058
5.248	1.449	710	3.500	2.340	377	197	10.574	3.247	13.713	4.870	059
1.101	257	121	890	557	75	46	2.323	724	2.971	1.077	060
104	23	13	208	101	2	—	337	114	399	143	061
548	86	34	456	300	90	44	1.180	378	1.399	480	062
136	20	9	156	86	4	3	316	98	390	136	063
477	86	40	452	278	27	21	1.042	339	1.331	492	064
80	15	10	318	147	4	3	417	160	469	190	065
75	10	5	311	144	12	7	408	156	464	191	066
488	164	84	540	283	39	21	1.231	388	1.491	510	067
241.977	70.720	37.116	163.256	102.125	24.232	13.363	500.185	152.604	647.158	227.705	

TAV. 12 - Popolazione residente che rientra giornalmente nella propria dimora abituale, secondo il luogo di lavoro o di studio

Codice dei Comuni	COMUNI	OCCUPATI		SCOLARI E STUDENTI		PERSONE CHE FREQUENTANO UN CORSO DI FORMAZIONE PROFESSIONALE		TOTALE	
		Nello stesso Comune	Fuori del Comune	Nello stesso Comune	Fuori del Comune	Nello stesso Comune	Fuori del Comune	Nello stesso Comune	Fuori del Comune
001	ARENZANO	1.591	1.746	1.338	743	5	5	2.934	2.494
002	AVEGNO	138	317	131	96	2	—	271	413
003	BARGAGLI	113	437	188	90	—	—	301	527
004	BOGLIASCO	373	1.071	479	337	8	—	860	1.408
005	BORZONASCA	500	265	209	61	2	—	711	326
006	BUSALLA	1.247	760	907	292	4	—	2.158	1.052
007	CAMOGLI	864	765	658	338	4	1	1.526	1.104
008	CAMPO LIGURE	415	574	409	159	4	1	828	734
009	CAMPOMORONE	923	1.668	947	454	8	3	1.878	2.125
010	CARASCO	647	533	319	201	1	1	967	735
011	CASARZA LIGURE	524	967	616	250	5	1	1.145	1.218
012	CASELLA	347	377	307	109	3	—	657	486
013	CASTIGLIONE CHIAVARESE	121	258	80	84	—	—	201	342
014	CERANESI	344	720	220	263	3	1	567	984
015	CHIAVARI	5.414	2.919	4.325	801	37	6	9.776	3.726
016	CICAGNA	452	333	345	136	4	—	801	469
017	COGOLETO	1.992	936	1.122	540	8	—	3.122	1.476
018	COGORNO	418	1.166	590	381	2	—	1.010	1.547
019	COREGLIA LIGURE	55	38	14	18	1	—	70	56
020	CROCEFIESCHI	36	93	30	21	—	—	66	114
021	DAVAGNA	62	227	141	31	1	—	204	258
022	FASCIA	5	7	1	1	—	—	6	8
023	FAVALE DI MALVARO	58	87	24	29	1	—	83	116
024	FONTANIGORDA	63	12	23	6	—	—	86	18
025	GENOVA	231.089	6.066	140.616	791	1.378	11	373.083	6.868
026	GORRETO	15	9	7	7	—	—	22	16
027	ISOLA DEL CANTONE	210	267	180	60	2	1	392	328
028	LAVAGNA	1.493	1.977	1.302	829	8	5	2.803	2.811
029	LEVI	58	324	133	172	—	—	191	496
030	LORSICA	99	113	43	49	—	—	142	162
031	LUMARZO	63	197	70	88	—	—	133	285
032	MASONE	574	808	545	199	5	2	1.124	1.009
033	MELE	307	584	255	148	4	—	566	732
034	MEZZANEGO	216	197	105	76	2	—	323	273
035	MIGNANEGO	415	696	347	169	4	2	766	867
036	MOCONESI	494	248	275	85	2	1	771	334
037	MONEGLIA	409	387	304	129	2	—	715	516
038	MONTEBRUNO	24	12	22	14	—	—	46	26
039	MONTOGGIO	104	289	209	74	—	1	313	364
040	NE	152	354	239	81	3	1	394	436
041	NEIRONE	41	117	23	34	2	—	66	151
042	ORERO	104	91	36	60	—	—	140	151
043	PIEVE LIGURE	150	601	262	220	3	—	415	821
044	PORTOFINO	180	42	36	49	—	—	216	91
045	PROPATA	24	2	7	5	—	—	31	7
046	RAPALLO	5.376	2.370	3.509	992	18	4	8.903	3.366
047	RECCO	1.448	1.699	1.422	632	16	1	2.886	2.332
048	REZZOAGLIO	266	27	120	20	1	1	387	48
049	RONCO SCRIVIA	688	723	500	203	6	—	1.194	926
050	RONDANINA	4	7	—	4	—	—	4	11
051	ROSSIGLIONE	495	632	329	197	3	1	827	830
052	ROVEGNO	100	30	43	9	—	—	143	39
053	SAN COLOMBANO CERTENOLI	588	308	183	138	1	—	772	446
054	SANTA MARGHERITA LIGURE	2.408	1.053	1.500	768	7	2	3.915	1.823
055	SANT'OLCESE	389	1.360	744	330	5	1	1.138	1.691
056	SANTO STEFANO D'AVETO	210	23	166	4	2	—	378	27
057	SAVIGNONE	307	495	201	198	1	—	509	693
058	SERRA RICCO'	599	1.709	903	469	8	3	1.510	2.181
059	SESTRI LEVANTE	5.214	1.127	2.729	1.030	32	5	7.975	2.162
060	SORI	433	943	467	290	3	1	903	1.234
061	TIGLIETO	46	55	25	32	—	—	71	87
062	TORRIGLIA	154	224	168	55	—	—	322	279
063	TRIBOGNA	47	78	20	46	—	—	67	124
064	USCIO	176	410	196	108	—	1	372	519
065	VALBREVENNA	35	57	32	16	—	—	67	73
066	VOBBIA	75	79	23	9	1	—	99	88
067	ZOAGLI	210	383	96	230	3	1	309	614
	TOTALE PROVINCIA	272.191	43.449	171.815	14.560	1.625	64	445.631	58.073

TAV. 13 - Famiglie residenti per ampiezza della famiglia

Codice dei Comuni	COMUNI	FAMIGLIE CON COMPONENTI									
		1.		2	3	4	5	6	7	8 e più	
		TOTALE	di cui non in coabitazione							Famiglie	Componenti
001	ARENZANO	820	768	1.068	1.020	830	232	47	11	5	42
002	AVEGNO	177	154	203	151	107	25	10	2	1	8
003	BARGAGLI	335	292	275	202	135	36	4	—	—	—
004	BOGLIASCO	531	475	618	435	321	88	9	2	—	—
005	BORZONASCA	282	258	258	172	150	58	15	4	2	17
006	BUSALLA	488	447	593	631	508	122	26	11	2	17
007	CAMOGLI	803	727	800	573	418	121	25	5	3	26
008	CAMPO LIGURE	309	281	407	327	238	73	7	2	—	—
009	CAMPOMORONE	709	609	955	872	616	146	26	8	3	27
010	CARASCO	191	191	310	299	230	72	26	3	2	19
011	CASARZA LIGURE	350	262	482	511	402	85	20	2	—	—
012	CASELLA	204	180	265	262	179	51	8	3	—	—
013	CASTIGLIONE CHIAVARESE	154	138	153	114	92	28	5	1	—	—
014	CERANESI	300	247	363	336	225	69	12	6	1	8
015	CHIAVARI	3.685	3.091	3.382	2.641	1.859	564	134	36	8	65
016	CICAGNA	216	201	218	204	182	86	17	12	6	50
017	COGOLETO	872	624	1.001	852	622	154	40	9	1	8
018	COGORNO	394	331	546	484	377	129	28	4	5	42
019	COREGLIA LIGURE	28	28	25	14	10	7	3	1	3	26
020	CROCFIESCHI	69	67	70	67	34	11	2	—	—	—
021	DAVAGNA	267	253	226	135	77	26	2	2	—	—
022	FASCIA	42	40	21	15	6	—	—	—	—	—
023	FAVALE DI MALVARO	91	78	66	47	30	12	2	1	—	—
024	FONTANIGORDA	99	99	62	47	19	7	—	—	—	—
025	GENOVA	89.308	52.317	86.505	72.200	49.176	11.170	2.352	619	393	3.400
026	GORRETO	56	56	38	12	18	6	—	—	—	—
027	ISOLA DEL CANTONE	225	212	238	172	126	24	6	2	—	—
028	LAVAGNA	1.589	1.332	1.563	1.160	891	244	55	14	7	58
029	LEVI	117	116	165	171	112	30	9	2	1	9
030	LORSICA	108	87	70	50	53	13	4	2	1	8
031	LUMARZO	219	199	189	112	77	24	7	1	1	8
032	MASONE	273	252	384	397	317	118	34	9	5	40
033	MELE	245	191	313	269	187	49	5	1	1	8
034	MEZZANEGO	120	117	125	91	74	33	16	10	1	9
035	MIGNANEGO	318	268	421	315	209	64	16	4	1	8
036	MOCONESI	204	187	224	235	154	49	23	3	1	8
037	MONEGLIA	275	226	314	251	188	55	17	2	1	8
038	MONTEBRUNO	61	59	60	42	11	6	1	—	1	9
039	MONTOGGIO	237	221	237	157	129	30	6	2	—	—
040	NE	243	221	259	196	160	65	23	3	6	53
041	NEIRONE	166	159	149	83	49	12	4	3	—	—
042	ORERO	75	64	74	65	36	16	3	2	—	—
043	PIEVE LIGURE	312	242	314	262	157	44	8	1	2	16
044	PORTOFINO	122	93	87	60	48	10	2	1	—	—
045	PROPATA	70	69	34	10	7	3	1	1	—	—
046	RAPALLO	4.415	3.725	3.528	2.459	1.744	491	116	36	11	93
047	RECCO	1.066	876	1.168	993	729	215	46	7	5	46
048	REZZOAGLIO	249	241	195	146	101	49	18	5	4	34
049	RONCO SCRIVIA	490	449	580	483	289	69	21	5	—	—
050	RONDANINA	21	21	8	6	5	—	2	—	—	—
051	ROSSIGLIONE	392	292	484	405	230	34	7	1	—	—
052	ROVEGNO	166	160	99	62	37	18	5	1	1	9
053	SAN COLOMBANO CERTENOLI	191	179	215	176	143	72	19	5	1	8
054	SANTA MARGHERITA LIGURE	1.321	1.119	1.323	1.034	831	256	62	23	6	49
055	SANT'OLCESE	502	443	702	721	453	131	16	8	3	25
056	SANTO STEFANO D'AVETO	128	120	149	125	73	59	20	5	6	50
057	SAVIGNONE	242	223	266	235	170	61	14	3	2	19
058	SERRA RICCO'	606	513	788	823	586	145	35	5	6	51
059	SESTRI LEVANTE	1.999	1.544	2.338	1.967	1.541	397	75	17	10	84
060	SORI	498	445	583	452	294	81	15	2	3	27
061	TIGLIETO	94	92	90	50	24	13	1	2	—	—
062	TORRIGLIA	345	324	274	193	95	39	4	2	—	—
063	TRIBOGNA	79	70	73	40	33	11	7	3	—	—
064	USCIO	267	246	280	190	129	35	7	2	—	—
065	VALBREVENNA	124	124	104	45	23	15	4	—	—	—
066	VOBBIA	116	116	90	55	34	14	2	1	—	—
067	ZOAGLI	299	271	281	206	121	48	10	4	—	—
	TOTALE PROVINCIA	119.369	78.122	117.748	97.587	67.531	16.520	3.566	944	522	4.492

TAV. 14 - Famiglie residenti secondo

Codice dei Comuni	COMUNI	FAMIGLIE					
		CONIUGI				CONIUGI	
		TOTALE		di cui con altre persone		TOTALE	
		Famiglie	Componenti	Famiglie	Componenti	Famiglie	Componenti
001	ARENZANO	828	1.732	67	210	1.850	6.939
002	AVEGNO	143	299	12	37	246	914
003	BARGAGLI	203	420	14	42	306	1.112
004	BOGLIASCO	433	895	27	83	751	2.754
005	BORZONASCA	172	358	11	36	332	1.297
006	BUSALLA	456	942	28	86	1.152	4.275
007	CAMOGGI	590	1.237	50	157	934	3.490
008	CAMPO LIGURE	297	612	17	52	575	2.118
009	CAMPOMORONE	739	1.523	43	131	1.490	5.450
010	CARASCO	250	519	16	51	531	2.027
011	CASARZA LIGURE	387	797	19	61	916	3.353
012	CASELLA	206	431	15	49	437	1.605
013	CASTIGLIONE CHIAVARESE	116	242	9	28	198	743
014	CERANESI	295	624	30	94	561	2.077
015	CHIAVARI	2.363	4.877	135	421	4.435	16.526
016	CICAGNA	147	308	13	40	425	1.715
017	COGOLETO	755	1.543	32	97	1.508	5.559
018	COGORNO	430	897	34	105	874	3.304
019	COREGLIA LIGURE	11	24	2	6	29	128
020	CROCEFIESCHI	46	98	6	18	94	338
021	DAVAGNA	167	345	10	31	203	744
022	FASCIA	16	33	1	3	14	48
023	FAVALE DI MALVARO	47	96	2	6	73	277
024	FONTANIGORDA	31	63	1	3	60	211
025	GENOVA	65.082	132.506	2.097	6.536	121.633	442.481
026	GORRETO	22	45	1	3	27	105
027	ISOLA DEL CANTONE	154	316	7	22	285	1.041
028	LAVAGNA	1.129	2.337	71	221	1.939	7.269
029	LEIVI	111	227	4	13	269	1.002
030	LORSICA	39	79	1	3	96	372
031	LUMARZO	138	283	5	17	180	677
032	MASONE	296	618	25	76	760	2.949
033	MELE	250	525	22	69	449	1.642
034	MEZZANEGO	78	159	2	7	187	776
035	MIGNANEGO	318	653	17	51	536	1.988
036	MOCONESI	151	315	9	31	399	1.504
037	MONEGLIA	259	541	23	69	436	1.639
038	MONTEBRUNO	33	68	2	6	37	141
039	MONTOGGIO	167	343	8	25	281	1.047
040	NE	190	406	21	68	361	1.423
041	NEIRONE	95	199	6	21	122	453
042	ORERO	36	73	1	3	98	366
043	PIEVE LIGURE	240	489	7	23	423	1.532
044	PORTOFINO	58	119	3	9	97	359
045	PROPATA	29	60	2	6	17	69
046	RAPALLO	2.496	5.124	122	376	4.125	15.348
047	RECCO	898	1.855	52	163	1.737	6.455
048	REZZOAGLIO	117	250	9	34	242	957
049	RONCO SCRIVIA	446	917	25	75	757	2.754
050	RONDANINA	8	17	1	3	11	43
051	ROSSIGLIONE	375	773	22	67	594	2.084
052	ROVEGNO	80	178	13	44	82	330
053	SAN COLOMBANO CERTENOLI	153	334	24	76	328	1.293
054	SANTA MARGHERITA LIGURE	933	1.920	51	156	1.907	7.223
055	SANT'OLCESE	568	1.176	37	114	1.133	4.110
056	SANTO STEFANO D'AVETO	109	233	14	43	229	953
057	SAVIGNONE	190	392	11	34	416	1.563
058	SERRA RICCO'	606	1.266	49	152	1.413	5.191
059	SESTRI LEVANTE	1.783	3.680	100	314	3.521	13.034
060	SORI	412	846	21	64	735	2.701
061	TIGLIETO	74	151	3	9	79	296
062	TORRIGLIA	202	418	13	40	265	969
063	TRIBOGNA	51	111	6	21	78	315
064	USCIO	209	427	8	25	317	1.162
065	VALBREVENNA	67	137	3	9	62	237
066	VOBBIA	65	138	5	18	82	310
067	ZOAGLI	187	398	19	62	303	1.128
	TOTALE PROVINCIA	88.032	180.017	3.536	11.025	165.042	604.295

la tipologia della famiglia

COMPOSTE DA						ALTRO TIPO DI FAMIGLIA		TOTALE		Codice dei Comuni
E FIGLI		UN GENITORE E FIGLI								
di cui con altre persone		TOTALE		di cui con altre persone						
Famiglie	Componenti	Famiglie	Componenti	Famiglie	Componenti	Famiglie	Componenti	Famiglie	Componenti	
180	851	328	920	93	347	1.027	1.306	4.033	10.897	001
26	121	52	146	15	59	235	312	676	1.671	002
24	114	80	218	19	69	398	485	987	2.235	003
75	342	170	417	28	101	650	798	2.004	4.864	004
62	306	80	221	24	92	357	463	941	2.339	005
81	397	169	497	57	215	604	745	2.381	6.459	006
121	561	229	632	52	202	995	1.251	2.748	6.610	007
47	222	100	251	22	73	391	496	1.363	3.477	008
107	507	225	595	56	205	881	1.100	3.335	8.668	009
71	353	95	287	33	122	257	351	1.133	3.184	010
82	374	117	321	26	97	432	543	1.852	5.014	011
24	112	67	187	22	78	262	337	972	2.560	012
33	152	58	163	16	61	175	199	547	1.347	013
52	250	97	265	21	78	359	435	1.312	3.401	014
417	1.981	1.162	3.156	214	844	4.349	5.190	12.309	29.749	015
58	301	86	241	19	69	283	394	941	2.658	016
100	471	271	702	48	181	1.017	1.195	3.551	8.999	017
103	491	161	476	50	204	502	652	1.967	5.329	018
6	35	13	40	5	23	38	54	91	246	019
9	43	16	42	2	9	97	135	253	613	020
23	108	46	116	8	29	319	383	735	1.588	021
2	8	1	2	—	—	53	70	84	153	022
9	42	18	52	3	13	111	138	249	563	023
11	49	24	58	5	15	119	143	234	475	024
4.833	22.794	26.392	68.684	4.426	16.252	98.616	109.646	311.723	753.317	025
5	21	9	29	4	18	72	91	130	270	026
28	128	67	173	17	61	287	361	793	1.891	027
224	1.052	525	1.459	125	471	1.930	2.400	5.523	13.465	028
24	119	64	175	14	51	163	231	607	1.635	029
9	41	31	92	7	28	135	178	301	721	030
26	127	53	147	15	55	259	311	630	1.418	031
63	317	121	350	20	79	360	480	1.537	4.397	032
59	260	62	162	11	38	309	387	1.070	2.716	033
35	189	35	96	10	36	170	248	470	1.279	034
49	227	100	263	23	81	394	489	1.348	3.393	035
41	206	79	213	14	53	264	353	893	2.385	036
56	270	80	230	23	88	328	397	1.103	2.807	037
1	6	15	35	1	3	97	152	182	396	038
24	112	66	163	8	28	284	345	798	1.898	039
72	361	92	295	38	164	312	402	955	2.526	040
18	89	42	106	10	35	207	256	466	1.014	041
11	51	33	89	3	13	104	146	271	674	042
21	103	84	222	16	61	353	402	1.100	2.645	043
5	22	33	91	6	26	142	168	330	737	044
6	30	5	12	1	4	75	83	126	224	045
318	1.511	1.106	2.975	218	817	5.073	5.873	12.800	29.320	046
100	464	335	924	92	342	1.259	1.509	4.229	10.743	047
48	244	72	231	26	119	336	465	767	1.903	048
70	333	147	382	29	104	587	708	1.937	4.761	049
3	16	1	4	—	—	22	23	42	87	050
44	201	109	277	19	67	475	580	1.553	3.714	051
18	88	15	41	1	6	212	285	389	834	052
71	352	65	211	24	103	276	400	822	2.238	053
167	812	427	1.182	105	417	1.589	1.930	4.856	12.255	054
106	506	211	635	75	294	624	792	2.536	6.713	055
38	212	42	132	12	56	185	275	565	1.593	056
29	141	77	234	20	89	310	399	993	2.588	057
124	588	197	562	64	250	778	997	2.994	8.016	058
288	1.371	678	1.861	157	612	2.362	2.803	8.344	21.378	059
69	328	149	390	33	117	632	795	1.928	4.732	060
11	57	20	47	4	13	101	111	274	605	061
27	128	62	167	15	53	423	531	952	2.085	062
19	95	16	40	1	5	101	129	246	595	063
19	92	62	168	13	49	322	387	910	2.144	064
12	59	22	67	6	25	164	217	315	658	065
18	84	21	54	7	23	144	184	312	686	066
29	143	101	286	28	116	378	479	969	2.291	067
8.961	42.541	35.588	93.961	6.579	24.508	135.125	154.573	423.787	1.032.846	

TAV. 15 - Abitazioni in complesso (occupate)

Codice dei Comuni	COMUNI	ABITAZIONI OCCUPATE								
		NUMERO	Superficie m ²	STANZE				Numero medio di stanze per abitazione	OCCU	
				Adibite esclusivamente o promiscuamente ad abitazione	Cucine	Adibite esclusivamente ad altro uso	TOTALE		Famiglie	Componenti
001	ARENZANO	3.935	315.736	13.018	3.524	115	16.657	4,2	4.032	10.896
002	AVEGNO	648	48.182	2.170	598	25	2.793	4,3	676	1.671
003	BARGAGLI	944	64.105	3.067	717	9	3.793	4,0	987	2.235
004	BOGLIASCO	1.927	153.820	6.937	1.776	75	8.788	4,6	2.003	4.863
005	BORZONASCA	914	69.300	3.270	844	66	4.180	4,6	941	2.339
006	BUSALLA	2.332	181.795	8.633	2.128	58	10.819	4,6	2.379	6.457
007	CAMOGGI	2.652	204.551	9.823	2.282	73	12.178	4,6	2.745	6.607
008	CAMPO LIGURE	1.321	96.749	4.434	1.298	40	5.772	4,4	1.363	3.477
009	CAMPOMORONE	3.206	239.506	10.866	2.807	60	13.733	4,3	3.335	8.668
010	CARASCO	1.133	95.676	3.877	1.039	41	4.957	4,4	1.133	3.184
011	CASARZA LIGURE	1.719	148.374	5.910	1.613	40	7.563	4,4	1.849	5.005
012	CASELLA	941	75.010	3.215	855	35	4.105	4,4	972	2.560
013	CASTIGLIONE CHIAVARESE	527	46.608	2.023	484	33	2.540	4,8	547	1.347
014	CERANESI	1.244	92.460	4.397	1.103	37	5.537	4,5	1.312	3.401
015	CHIAVARI	11.658	996.823	39.923	10.309	279	50.511	4,3	12.271	29.685
016	CICAGNA	920	80.670	3.646	877	65	4.588	5,0	941	2.658
017	COGOLETO	3.269	238.442	10.210	2.739	90	13.039	4,0	3.539	8.984
018	COGORNO	1.883	163.970	6.746	1.776	69	8.591	4,6	1.964	5.325
019	COREGLIA LIGURE	91	8.439	364	89	5	458	5,0	91	246
020	CROCEFIESCHI	248	18.995	804	238	7	1.049	4,2	251	608
021	DAVAGNA	714	45.793	2.316	656	6	2.978	4,2	735	1.588
022	FASCIA	82	5.869	319	80	—	399	4,9	84	153
023	FAVALE DI MALVARO	233	18.912	922	227	4	1.153	4,9	249	563
024	FONTANIGORDA	234	15.656	824	229	8	1.061	4,5	234	475
025	GENOVA	273.890	21.767.273	943.935	245.300	7.059	1.196.294	4,4	310.847	751.628
026	GORRETO	129	9.583	490	127	8	625	4,8	130	270
027	ISOLA DEL CANTONE	778	58.352	2.671	708	40	3.419	4,4	791	1.887
028	LAVAGNA	5.206	427.700	17.780	4.274	118	22.172	4,3	5.506	13.425
029	LEIVI	605	51.766	2.614	584	172	3.370	5,6	607	1.635
030	LORSICA	267	22.500	1.163	261	9	1.433	5,4	301	721
031	LUMARZO	606	46.592	2.182	586	14	2.782	4,6	627	1.413
032	MASONE	1.507	114.208	5.236	1.395	42	6.673	4,4	1.537	4.397
033	MELE	985	69.947	3.321	975	20	4.316	4,4	1.069	2.715
034	MEZZANEGO	467	37.493	1.747	458	43	2.248	4,8	470	1.279
035	MIGNANEGO	1.295	99.701	4.682	1.139	62	5.883	4,5	1.348	3.393
036	MOCONESI	857	72.993	3.038	796	39	3.873	4,5	884	2.368
037	MONEGLIA	1.045	87.946	3.590	950	25	4.565	4,4	1.103	2.807
038	MONTEBRUNO	174	11.734	652	177	9	838	4,8	182	396
039	MONTOGGIO	775	53.309	2.641	738	22	3.401	4,4	798	1.898
040	NE	922	76.247	3.395	876	19	4.290	4,7	955	2.526
041	NEIRONE	457	32.461	1.513	445	5	1.963	4,3	465	1.013
042	ORERO	253	21.191	1.018	186	6	1.210	4,8	270	673
043	PIEVE LIGURE	1.030	87.185	3.957	906	28	4.891	4,7	1.099	2.640
044	PORTOFINO	289	19.739	842	190	4	1.036	3,6	327	733
045	PROPATA	123	7.164	396	98	8	502	4,1	126	224
046	RAPALLO	12.153	902.110	36.981	9.061	167	46.209	3,8	12.761	29.253
047	RECCO	4.038	309.996	13.194	3.322	100	16.616	4,1	4.229	10.743
048	REZZOAGLIO	755	55.977	2.912	742	36	3.690	4,9	767	1.903
049	RONCO SCRIVIA	1.881	140.133	6.444	1.832	45	8.321	4,4	1.936	4.760
050	RONDANINA	42	3.600	169	41	—	210	5,0	42	87
051	ROSSIGLIONE	1.438	108.675	4.688	1.331	63	6.082	4,2	1.553	3.714
052	ROVEGNO	384	28.024	1.396	367	12	1.775	4,6	389	834
053	SAN COLOMBANO CERTENOLI	805	73.088	3.278	770	36	4.084	5,1	822	2.238
054	SANTA MARGHERITA LIGURE	4.634	364.187	15.962	4.190	126	20.278	4,4	4.844	12.239
055	SANT'OLCESE	2.458	181.945	8.505	1.917	80	10.502	4,3	2.535	6.710
056	SANTO STEFANO D'AVETO	552	41.544	2.210	495	29	2.734	5,0	565	1.593
057	SAVIGNONE	969	73.982	3.452	847	16	4.315	4,5	993	2.588
058	SERRA RICCO'	2.866	222.628	10.109	2.626	81	12.816	4,5	2.994	8.016
059	SESTRI LEVANTE	7.786	644.522	26.516	7.177	212	33.905	4,4	8.327	21.354
060	SORI	1.864	134.462	6.184	1.540	58	7.782	4,2	1.927	4.731
061	TIGLIETO	268	20.863	924	258	8	1.190	4,4	274	605
062	TORRIGLIA	932	59.466	3.025	854	27	3.906	4,2	952	2.085
063	TRIBOGNA	239	19.231	837	232	9	1.078	4,5	246	595
064	USCIO	882	65.124	3.063	854	28	3.945	4,5	909	2.143
065	VALBREVENNA	315	20.531	1.037	316	7	1.360	4,3	315	658
066	VOBBIA	312	22.103	1.043	299	5	1.347	4,3	312	686
067	ZOAGLI	943	79.911	3.413	752	14	4.179	4,4	969	2.291
	TOTALE PROVINCIA	380.951	30.172.627	1.309.919	339.280	10.151	1.659.350	4,4	422.736	1.030.862

e non occupate); altri tipi di alloggio

PANTI		ABITAZIONI NON OCCUPATE				TOTALE			ALTRI TIPI DI ALLOGGIO			Codice dei Comuni
Numero medio occupanti per abitazione	Numero medio occupanti per stanza	NUMERO	di cui con persone temporaneamente presenti	STANZE	Numero medio stanze per abitazione	NUMERO	STANZE	Numero medio stanze per abitazione	NUMERO	OCCUPANTI		
										Famiglie	Componenti	
2.8	0.7	3.153	4	12.584	4.0	7.088	29.241	4.1	1	1	1	001
2.6	0.6	446	3	1.529	3.4	1.094	4.322	4.0	—	—	—	002
2.4	0.6	970	7	3.398	3.5	1.914	7.191	3.8	—	—	—	003
2.5	0.6	532	19	2.122	4.0	2.459	10.910	4.4	—	—	—	004
2.6	0.6	873	2	3.617	4.1	1.787	7.797	4.4	—	—	—	005
2.8	0.6	765	4	3.356	4.4	3.097	14.175	4.6	1	1	1	006
2.5	0.5	1.883	81	6.753	3.6	4.535	18.931	4.2	2	2	2	007
2.6	0.6	450	—	1.818	4.0	1.771	7.590	4.3	—	—	—	008
2.7	0.6	535	3	2.279	4.3	3.741	16.012	4.3	—	—	—	009
2.8	0.6	361	3	1.218	3.4	1.494	6.175	4.1	—	—	—	010
2.9	0.7	496	5	1.896	3.8	2.215	9.459	4.3	3	3	9	011
2.7	0.6	805	1	3.108	3.9	1.746	7.213	4.1	—	—	—	012
2.6	0.5	420	8	1.743	4.2	947	4.283	4.5	—	—	—	013
2.7	0.6	115	—	479	4.2	1.359	6.016	4.4	—	—	—	014
2.5	0.6	4.170	60	14.983	3.6	15.828	65.494	4.1	28	29	41	015
2.9	0.6	306	3	1.433	4.7	1.226	6.021	4.9	—	—	—	016
2.7	0.7	2.055	23	6.457	3.1	5.324	19.496	3.7	1	2	5	017
2.8	0.6	571	5	2.316	4.1	2.454	10.907	4.4	1	1	2	018
2.7	0.5	77	1	400	5.2	168	858	5.1	—	—	—	019
2.5	0.6	619	—	2.615	4.2	867	3.664	4.2	1	2	5	020
2.2	0.5	959	4	3.528	3.7	1.673	6.506	3.9	—	—	—	021
1.9	0.4	216	—	833	3.9	298	1.232	4.1	—	—	—	022
2.4	0.5	196	—	840	4.3	429	1.993	4.6	—	—	—	023
2.0	0.5	631	—	2.569	4.1	865	3.630	4.2	—	—	—	024
2.7	0.6	18.877	1.032	76.076	4.0	292.767	1.272.370	4.3	558	641	1.311	025
2.1	0.4	317	1	1.265	4.0	446	1.890	4.2	—	—	—	026
2.4	0.6	617	—	2.289	3.7	1.395	5.708	4.1	1	1	1	027
2.6	0.6	3.411	49	11.625	3.4	8.617	33.797	3.9	4	4	7	028
2.7	0.5	343	2	1.361	4.0	948	4.731	5.0	—	—	—	029
2.7	0.5	156	1	683	4.4	423	2.116	5.0	—	—	—	030
2.3	0.5	826	1	3.386	4.1	1.432	6.168	4.3	1	1	1	031
2.9	0.7	632	6	2.658	4.2	2.139	9.331	4.4	—	—	—	032
2.8	0.6	162	1	653	4.0	1.147	4.969	4.3	1	1	1	033
2.7	0.6	141	6	628	4.5	608	2.876	4.7	—	—	—	034
2.6	0.6	868	8	3.782	4.4	2.163	9.665	4.5	—	—	—	035
2.8	0.6	694	6	2.379	3.4	1.551	6.252	4.0	8	9	17	036
2.7	0.6	2.295	11	7.255	3.2	3.340	11.820	3.5	—	—	—	037
2.3	0.5	221	—	877	4.0	395	1.715	4.3	—	—	—	038
2.4	0.6	1.160	—	4.935	4.3	1.935	8.336	4.3	—	—	—	039
2.7	0.6	364	—	1.533	4.2	1.286	5.823	4.5	—	—	—	040
2.2	0.5	506	4	1.980	3.9	963	3.943	4.1	—	—	—	041
2.7	0.6	108	—	389	3.6	361	1.599	4.4	1	1	1	042
2.6	0.5	353	25	1.491	4.2	1.383	6.382	4.6	—	—	—	043
2.5	0.7	217	1	966	4.5	506	2.002	4.0	3	3	4	044
1.8	0.5	331	6	1.194	3.6	454	1.696	3.7	—	—	—	045
2.4	0.6	12.511	161	40.762	3.3	24.664	86.971	3.5	22	22	47	046
2.7	0.7	1.718	41	6.300	3.7	5.756	22.916	4.0	—	—	—	047
2.5	0.5	881	2	3.465	3.9	1.636	7.155	4.4	—	—	—	048
2.5	0.6	756	7	2.983	3.9	2.637	11.304	4.3	1	1	1	049
2.1	0.4	79	—	339	4.3	121	549	4.5	—	—	—	050
2.6	0.6	409	5	1.620	4.0	1.847	7.702	4.2	—	—	—	051
2.2	0.5	856	—	3.434	4.0	1.240	5.209	4.2	—	—	—	052
2.8	0.6	480	3	1.950	4.1	1.285	6.034	4.7	—	—	—	053
2.6	0.6	3.891	61	17.073	4.4	8.525	37.351	4.4	3	3	4	054
2.7	0.6	606	—	2.470	4.1	3.064	12.972	4.2	1	1	3	055
2.9	0.6	1.309	5	4.619	3.5	1.861	7.353	4.0	—	—	—	056
2.7	0.6	1.209	17	5.239	4.3	2.178	9.554	4.4	—	—	—	057
2.8	0.6	810	14	3.293	4.1	3.676	16.109	4.4	—	—	—	058
2.7	0.6	3.172	45	11.814	3.7	10.958	45.719	4.2	1	2	5	059
2.5	0.6	788	12	3.011	3.8	2.652	10.793	4.1	—	—	—	060
2.3	0.5	610	—	2.422	4.0	878	3.612	4.1	—	—	—	061
2.2	0.5	2.728	—	10.781	4.0	3.660	14.687	4.0	—	—	—	062
2.5	0.6	169	2	690	4.1	408	1.768	4.3	—	—	—	063
2.4	0.5	627	8	2.518	4.0	1.509	6.463	4.3	—	—	—	064
2.1	0.5	1.029	—	3.974	3.9	1.344	5.334	4.0	—	—	—	065
2.2	0.5	710	—	2.501	3.5	1.022	3.848	3.8	—	—	—	066
2.4	0.6	1.578	10	5.823	3.7	2.521	10.002	4.0	—	—	—	067
2.7	0.6	91.129	1.789	346.360	3.8	472.080	2.005.710	4.2	643	731	1.469	

TAV. 16 - Abitazioni occupate

Codice dei Comuni	COMUNI	PROPRIETÀ							ABITAZIONI	Superficie m ²
		ABITAZIONI	Superficie m ²	Superficie media per abitazione	STANZE		OCCUPANTI			
					TOTALE	Adibite esclusivamente o promiscuamente ad abitazione	Famiglie	Componenti		
001	ARENZANO	1.910	163.905	85,8	8.494	6.745	1.956	5.189	1.857	138.486
002	AVEGNO	470	35.816	76,2	2.038	1.584	490	1.220	140	9.334
003	BARGAGLI	636	44.680	70,3	2.646	2.143	666	1.475	245	15.512
004	BOGLIASCO	923	79.103	85,7	4.378	3.479	965	2.356	878	64.939
005	BORZONASCA	668	51.786	77,5	3.134	2.468	689	1.693	193	13.367
006	BUSALLA	1.144	94.169	82,3	5.554	4.453	1.176	3.141	1.101	81.262
007	CAMOGGI	1.313	110.218	83,9	6.389	5.185	1.362	3.209	1.192	82.558
008	CAMPO LIGURE	736	57.579	78,2	3.360	2.610	760	1.960	546	36.325
009	CAMPOMORONE	1.533	120.245	78,4	6.875	5.479	1.610	4.175	1.560	110.450
010	CARASCO	546	50.198	91,9	2.592	2.047	546	1.537	549	42.306
011	CASARZA LIGURE	921	86.157	93,5	4.294	3.392	1.003	2.670	683	52.294
012	CASELLA	497	40.679	81,8	2.234	1.754	517	1.301	399	30.533
013	CASTIGLIONE CHIAVARESE	363	33.865	93,3	1.816	1.446	379	963	98	7.003
014	CERANESI	741	57.237	77,2	3.450	2.754	791	1.992	462	32.232
015	CHIAVARI	4.742	444.022	93,6	21.903	17.465	4.972	11.763	6.453	513.181
016	CICAGNA	507	47.183	93,1	2.685	2.141	518	1.417	354	28.530
017	COGOLETO	1.626	126.837	78,0	6.785	5.375	1.768	4.362	1.474	99.126
018	COGORNO	1.087	101.256	93,2	5.277	4.190	1.135	3.124	722	56.382
019	COREGLIA LIGURE	83	7.937	95,6	424	338	83	227	7	427
020	CROCEFIESCHI	207	15.706	75,9	868	668	209	517	26	2.064
021	DAVAGNA	573	37.500	65,4	2.425	1.895	591	1.225	95	5.559
022	FASCIA	76	5.483	72,1	375	301	78	144	4	221
023	FAVALE DI MALVARO	186	15.172	81,6	924	740	199	452	32	2.347
024	FONTANIGORDA	222	14.829	66,8	1.009	785	222	450	3	158
025	GENOVA	124.120	10.700.223	86,2	575.709	459.516	140.961	339.147	141.631	10.415.959
026	GORRETO	119	8.996	75,6	588	463	120	251	9	551
027	ISOLA DEL CANTONE	526	40.313	76,6	2.369	1.868	535	1.227	221	15.592
028	LAVAGNA	2.361	209.204	88,6	10.727	8.677	2.501	5.989	2.575	195.149
029	LEVI	495	43.179	87,2	2.847	2.211	495	1.358	86	6.598
030	LORSICA	233	19.853	85,2	1.271	1.034	261	637	25	1.884
031	LUMARZO	491	38.480	78,4	2.293	1.804	511	1.152	92	6.215
032	MASONE	869	68.990	79,4	4.001	3.161	886	2.587	584	41.048
033	MELE	482	36.559	75,8	2.178	1.691	519	1.364	472	30.920
034	MEZZANEGO	338	27.832	82,3	1.663	1.289	340	940	101	7.639
035	MIGNANEGO	706	57.772	81,8	3.348	2.682	740	1.828	516	35.864
036	MOCONESI	557	50.559	90,8	2.699	2.148	576	1.536	267	19.969
037	MONEGLIA	696	61.647	88,6	3.162	2.511	741	1.859	282	21.031
038	MONTEBRUNO	155	10.542	68,0	758	593	162	349	15	949
039	MONTGGIO	558	38.513	69,0	2.466	1.913	576	1.319	176	12.033
040	NE	729	61.105	83,8	3.466	2.751	758	1.989	155	12.003
041	NEIRONE	380	27.205	71,6	1.653	1.276	387	840	63	4.360
042	ORERO	190	16.620	87,5	955	805	201	519	50	3.794
043	PIEVE LIGURE	525	48.281	92,0	2.604	2.131	563	1.335	438	33.156
044	PORTOFINO	97	7.831	80,7	381	321	110	247	152	8.770
045	PROPATA	118	6.878	58,3	481	378	121	216	2	86
046	RAPALLO	5.779	465.827	80,6	23.316	18.786	6.049	13.328	5.853	396.824
047	RECCO	1.849	157.183	85,0	8.214	6.604	1.943	4.833	1.992	137.850
048	REZZOAGLIO	694	51.934	74,8	3.434	2.718	704	1.755	40	2.359
049	RONCO SCRIVIA	923	72.078	78,1	4.246	3.309	948	2.276	887	62.296
050	RONDANINA	40	3.500	87,5	204	165	40	83	2	100
051	ROSSIGLIONE	949	75.731	79,8	4.175	3.254	1.040	2.495	422	28.023
052	ROVEGNO	353	25.869	73,3	1.651	1.302	358	761	15	1.134
053	SAN COLOMBANO CERTENOLI	593	55.593	93,7	3.144	2.551	609	1.675	166	13.141
054	SANTA MARGHERITA LIGURE	1.985	175.034	88,2	9.366	7.485	2.082	5.118	2.375	168.357
055	SANT'OLCESE	1.335	105.751	79,2	6.063	4.941	1.381	3.750	1.002	67.160
056	SANTO STEFANO D'AVETO	499	37.411	75,0	2.484	2.015	510	1.465	30	1.987
057	SAVIGNONE	648	50.189	77,5	2.945	2.356	666	1.674	275	20.225
058	SERRA RICCO'	1.553	127.935	82,4	7.277	5.770	1.626	4.390	1.203	85.889
059	SESTRI LEVANTE	4.246	376.645	88,7	19.545	15.428	4.562	11.794	3.190	238.341
060	SORI	1.017	76.236	75,0	4.438	3.519	1.047	2.543	717	48.993
061	TIGLIETO	217	17.325	79,8	964	745	221	477	34	2.146
062	TORRIGLIA	742	47.112	63,5	3.116	2.397	753	1.596	154	9.821
063	TRIBOGNA	200	15.899	79,5	904	702	205	501	29	2.331
064	USCIO	556	42.154	75,8	2.536	1.972	570	1.309	260	17.843
065	VALBREVENNA	296	19.187	64,8	1.271	969	296	629	12	574
066	VOBBIA	298	21.092	70,8	1.287	996	298	657	7	504
067	ZOAGLI	506	47.402	93,7	2.444	2.011	520	1.248	361	27.099
TOTALE PROVINCIA		181.733	15.489.231	85,2	838.572	668.655	201.177	487.608	186.011	13.631.163

per titolo di godimento

AFFITTO					ALTRO TITOLO							Codice dei Comuni
Superficie media per abitazione	STANZE		OCCUPANTI		ABITAZIONI	Superficie m ²	Superficie media per abitazione	STANZE		OCCUPANTI		
	TOTALE	Adibite esclusiva- mente o promiscua- mente ad abitazione	Famiglie	Componenti				TOTALE	Adibite esclusiva- mente o promiscua- mente ad abitazione	Famiglie	Componenti	
74,6	7.430	5.702	1.904	5.278	168	13.345	79,4	733	571	172	429	001
66,7	572	443	145	367	38	3.032	79,8	183	143	41	84	002
63,3	911	742	256	628	63	3.913	62,1	236	182	65	132	003
74,0	3.852	3.023	910	2.215	126	9.778	77,6	558	435	128	292	004
69,3	787	603	195	512	53	4.147	78,2	259	199	57	134	005
73,8	4.896	3.888	1.116	3.084	87	6.364	73,1	369	292	87	232	006
69,3	5.138	4.111	1.232	3.058	147	11.775	80,1	651	527	151	340	007
66,5	2.243	1.693	563	1.418	39	2.845	72,9	169	131	40	99	008
70,8	6.339	4.981	1.610	4.213	113	8.811	78,0	519	406	115	280	009
77,1	2.191	1.693	549	1.548	38	3.172	83,5	174	137	38	99	010
76,6	2.751	2.109	722	2.009	115	9.923	86,3	518	409	124	326	011
76,5	1.666	1.298	407	1.150	45	3.798	84,4	205	163	48	109	012
71,5	405	321	100	237	66	5.740	87,0	319	256	68	147	013
69,8	1.909	1.505	480	1.306	41	2.991	73,0	178	138	41	103	014
79,5	26.599	20.878	6.809	16.814	463	39.620	85,6	2.009	1.580	490	1.108	015
80,6	1.606	1.274	362	1.079	59	4.957	84,0	297	231	61	162	016
67,2	5.560	4.298	1.590	4.195	169	12.479	73,8	694	537	181	427	017
78,1	2.967	2.286	750	2.019	74	6.332	85,6	347	270	79	182	018
61,0	30	23	7	18	1	75	75,0	4	3	1	1	019
79,4	110	84	26	63	15	1.225	81,7	71	52	16	28	020
58,5	366	279	96	250	46	2.734	59,4	187	142	48	113	021
55,3	14	10	4	6	2	165	82,5	10	8	2	3	022
73,3	150	119	34	78	15	1.393	92,9	79	63	16	33	023
52,7	12	9	3	9	9	669	74,3	40	30	9	16	024
73,5	585.066	456.616	160.320	391.699	8.139	651.091	80,0	35.519	27.803	9.566	20.782	025
61,2	34	25	9	18	1	36	36,0	3	2	1	1	026
70,6	903	684	224	580	31	2.447	78,9	147	119	32	80	027
75,8	10.219	8.124	2.715	6.749	270	23.347	86,5	1.226	979	290	687	028
76,7	402	307	87	214	24	1.989	82,9	121	96	25	63	029
75,4	116	93	31	69	9	763	84,8	46	36	9	15	030
67,6	377	289	92	206	23	1.897	82,5	112	89	24	55	031
70,3	2.431	1.885	594	1.670	54	4.170	77,2	241	190	57	140	032
65,5	1.995	1.519	513	1.272	31	2.468	79,6	143	111	37	79	033
75,6	457	357	102	273	28	2.022	72,2	128	101	28	66	034
69,5	2.174	1.719	535	1.391	73	6.065	83,1	361	281	73	174	035
74,8	1.040	792	274	738	33	2.465	74,7	134	98	34	94	036
74,6	1.124	864	294	793	67	5.268	78,6	279	215	68	155	037
63,3	64	49	15	35	4	243	60,8	16	10	5	12	038
68,4	748	579	180	466	41	2.763	67,4	187	149	42	113	039
77,4	656	510	159	440	38	3.139	82,6	168	134	38	97	040
69,2	252	193	64	139	14	896	64,0	58	44	14	34	041
75,9	209	175	56	133	13	777	59,8	46	38	13	21	042
75,7	1.958	1.566	460	1.146	67	5.748	85,8	329	260	76	159	043
57,7	497	395	171	371	40	3.138	78,5	158	126	46	115	044
43,0	6	5	2	3	3	200	66,7	15	13	3	5	045
67,8	20.871	16.601	6.167	14.794	521	39.459	75,7	2.022	1.594	545	1.131	046
69,2	7.605	5.971	2.082	5.444	197	14.963	76,0	797	619	204	466	047
59,0	146	109	42	102	21	1.684	80,2	110	85	21	46	048
70,2	3.746	2.874	912	2.311	71	5.759	81,1	329	261	76	173	049
50,0	6	4	2	4	—	—	—	—	—	—	—	050
66,4	1.625	1.226	439	1.044	67	4.921	73,4	282	208	74	175	051
75,6	61	48	15	35	16	1.021	63,8	63	46	16	38	052
79,2	713	554	167	451	46	4.354	94,7	227	173	46	112	053
70,9	9.765	7.577	2.472	6.420	274	20.796	75,9	1.147	900	290	701	054
67,0	3.930	3.164	1.028	2.661	121	9.034	74,7	509	400	126	299	055
66,2	121	94	30	74	23	2.146	93,3	129	101	25	54	056
73,5	1.170	936	279	799	46	3.568	77,6	200	160	48	115	057
71,4	5.036	3.955	1.251	3.355	110	8.804	80,0	503	384	117	271	058
74,7	12.823	9.899	3.396	8.688	350	29.536	84,4	1.537	1.189	369	872	059
68,3	2.804	2.238	746	1.883	130	9.233	71,0	540	427	134	305	060
63,1	148	116	35	90	17	1.392	81,9	78	63	18	38	061
63,8	628	498	163	417	36	2.533	70,4	162	130	36	72	062
80,4	123	94	29	74	10	1.001	100,1	51	41	12	20	063
68,6	1.105	850	266	678	66	5.127	77,7	304	241	73	156	064
47,8	44	30	12	20	7	770	110,0	45	38	7	9	065
72,0	28	22	7	16	7	507	72,4	32	25	7	13	066
75,1	1.451	1.173	370	860	76	5.410	71,2	284	229	79	183	067
73,3	763.181	596.151	206.677	510.179	13.207	1.052.233	79,7	57.597	45.113	14.882	33.075	

TAV. 17 - Abitazioni occupate

Codice dei Comuni	COMUNI	EPOCA DI						
		Prima del 1919		1919 - 1945		1946 - 1960		1961
		Abitazioni	Stanze	Abitazioni	Stanze	Abitazioni	Stanze	Abitazioni
001	ARENZANO	621	2.658	239	1.087	710	3.013	1.879
002	AVEGNO	262	1.106	65	298	41	183	97
003	BARGAGLI	401	1.529	111	438	95	377	164
004	BOGLIASCO	550	2.568	188	960	386	1.804	521
005	BORZONASCA	432	1.953	80	387	93	415	165
006	BUSALLA	644	3.006	247	1.155	252	1.139	583
007	CAMOGLI	1.548	7.170	270	1.424	276	1.290	402
008	CAMPO LIGURE	476	2.032	102	492	180	744	411
009	CAMPOMORONE	1.000	4.371	187	854	295	1.262	1.408
010	CARASCO	226	1.000	65	326	72	335	244
011	CASARZA LIGURE	234	970	107	466	188	832	532
012	CASELLA	179	799	67	320	71	312	263
013	CASTIGLIONE CHIAVARESE	184	913	75	363	53	245	106
014	CERANESI	481	2.105	137	626	94	435	220
015	CHIAVARI	2.053	9.367	1.432	7.130	2.561	11.280	4.726
016	CICAGNA	307	1.536	87	490	108	518	226
017	COGOLETO	452	1.839	283	1.160	578	2.423	1.493
018	COGORNO	363	1.873	108	535	90	418	534
019	COREGLIA LIGURE	71	363	1	4	1	6	10
020	CROCFIESCHI	133	570	19	84	15	53	46
021	DAVAGNA	373	1.536	78	343	61	254	125
022	FASCIA	22	102	5	27	18	98	19
023	FAVALE DI MALVARO	121	609	26	131	17	84	39
024	FONTANIGORDA	83	387	26	121	52	238	43
025	GENOVA	67.529	316.812	49.921	227.801	73.940	307.890	63.950
026	GORRETO	38	176	15	90	21	108	30
027	ISOLA DEL CANTONE	331	1.400	113	479	45	203	162
028	LAVAGNA	1.087	4.959	621	3.001	1.070	4.642	2.117
029	LEVI	50	257	93	549	67	379	114
030	LORSICA	186	991	23	151	10	49	30
031	LUMARZO	194	909	54	268	57	266	176
032	MASONE	430	1.902	113	549	219	1.000	327
033	MELE	405	1.731	79	357	85	376	219
034	MEZZANEGO	204	953	41	224	26	131	101
035	MIGNANEGO	429	1.974	189	857	151	665	352
036	MOCONESI	192	884	87	415	70	351	250
037	MONEGLIA	228	1.072	73	351	154	643	394
038	MONTEBRUNO	103	493	15	69	27	137	12
039	MONTOGGIO	331	1.350	125	574	57	266	159
040	NE	353	1.606	121	569	64	309	162
041	NEIRONE	212	899	58	267	47	211	82
042	ORERO	122	572	17	105	22	115	45
043	PIEVE LIGURE	344	1.597	129	709	217	1.053	263
044	PORTOFINO	144	497	52	215	72	241	12
045	PROPATA	30	117	16	60	40	171	27
046	RAPALLO	1.608	6.747	1.021	4.623	3.388	12.855	4.746
047	RECCO	472	2.238	175	835	1.053	4.324	1.796
048	REZZOAGLIO	337	1.676	115	635	90	437	138
049	RONCO SCRIVIA	541	2.338	277	1.234	309	1.346	474
050	RONDANINA	29	133	5	32	1	7	4
051	ROSSIGLIONE	441	1.803	78	329	357	1.518	368
052	ROVEGNO	143	649	58	283	52	253	87
053	SAN COLOMBANO CERTENOLI	290	1.462	101	570	80	433	148
054	SANTA MARGHERITA LIGURE	1.295	5.907	714	3.494	1.196	5.046	1.222
055	SANT'OLCESE	663	2.904	214	915	241	976	732
056	SANTO STEFANO D'AVETO	147	754	95	510	114	556	115
057	SAVIGNONE	338	1.484	115	554	58	276	208
058	SERRA RICCO'	638	2.977	313	1.426	435	1.929	819
059	SESTRI LEVANTE	1.334	5.491	890	3.933	1.643	7.328	2.302
060	SORI	622	2.628	193	883	403	1.634	466
061	TIGLIETO	80	336	23	94	32	148	86
062	TORRIGLIA	469	1.896	121	512	109	474	99
063	TRIBOGNA	95	408	31	152	24	114	37
064	USCIO	311	1.413	112	515	99	436	214
065	VALBREVENNA	184	778	22	105	33	152	36
066	VOBBIA	79	337	33	171	60	247	77
067	ZOAGLI	322	1.393	77	360	253	1.118	183
	TOTALE PROVINCIA	94.596	437.265	60.743	279.046	92.798	388.571	97.597

per epoca di costruzione

COSTRUZIONE									Codice dei Comuni
- 1971	1972 - 1975		1976 - 1980		dopo il 1980		TOTALE		
Stanze	Abitazioni	Stanze	Abitazioni	Stanze	Abitazioni	Stanze	Abitazioni	Stanze	
7.866	297	1.275	181	729	8	29	3.935	16.657	001
423	72	309	98	423	13	51	648	2.793	002
722	104	425	65	277	4	25	944	3.793	003
2.253	168	723	98	402	16	78	1.927	8.788	004
781	79	353	57	254	8	37	914	4.180	005
2.745	307	1.395	280	1.289	19	90	2.332	10.819	006
1.671	85	341	65	257	6	25	2.652	12.178	007
1.845	82	332	70	327	—	—	1.321	5.772	008
5.891	221	919	89	407	6	29	3.206	13.733	009
1.097	254	1.066	263	1.092	9	41	1.133	4.957	010
2.425	406	1.804	243	1.027	9	39	1.719	7.563	011
1.182	155	661	200	804	6	27	941	4.105	012
519	37	168	67	312	5	20	527	2.540	013
998	173	762	126	549	13	62	1.244	5.537	014
19.158	561	2.287	295	1.171	30	118	11.658	50.511	015
1.126	121	561	68	345	3	12	920	4.588	016
5.840	303	1.138	152	612	8	27	3.269	13.039	017
2.370	425	1.872	349	1.454	14	69	1.883	8.591	018
50	3	12	4	17	1	6	91	458	019
194	15	69	19	74	1	5	248	1.049	020
518	44	186	30	126	3	15	714	2.978	021
93	5	20	11	50	2	9	82	399	022
184	16	87	14	58	—	—	233	1.153	023
192	15	62	13	51	2	10	234	1.061	024
264.314	10.375	44.608	7.772	33.195	403	1.674	273.890	1.196.294	025
139	13	54	10	47	2	11	129	625	026
760	83	367	43	207	1	3	778	3.419	027
8.278	150	615	138	581	23	96	5.206	22.172	028
650	161	933	116	583	4	19	605	3.370	029
149	9	45	7	38	2	10	267	1.433	030
803	61	256	59	257	5	23	606	2.782	031
1.428	250	1.103	159	657	9	34	1.507	6.673	032
948	42	183	150	699	5	22	985	4.316	033
495	49	233	42	195	4	17	467	2.248	034
1.600	60	299	110	471	4	17	1.295	5.883	035
1.095	116	505	138	604	4	19	857	3.873	036
1.685	114	480	70	282	12	52	1.045	4.565	037
66	7	35	10	38	—	—	174	838	038
747	65	285	36	172	2	7	775	3.401	039
797	88	409	119	536	15	64	922	4.290	040
342	33	143	25	101	—	—	457	1.963	041
208	21	97	22	98	4	15	253	1.210	042
1.177	44	202	33	153	—	—	1.030	4.891	043
50	4	18	5	15	—	—	289	1.036	044
108	6	30	4	16	—	—	123	502	045
16.860	973	3.520	398	1.532	19	72	12.153	46.209	046
6.967	402	1.620	134	605	6	27	4.038	16.616	047
616	27	120	45	196	3	10	755	3.690	048
2.170	129	554	147	665	4	14	1.881	8.321	049
25	1	4	2	9	—	—	42	210	050
1.607	112	492	73	298	9	35	1.438	6.082	051
395	21	92	20	84	3	19	384	1.775	052
758	85	383	98	466	3	12	805	4.084	053
4.918	128	558	74	336	5	19	4.634	20.278	054
3.053	336	1.485	255	1.090	17	79	2.458	10.502	055
548	36	156	42	199	3	11	552	2.734	056
923	127	554	120	511	3	13	969	4.315	057
3.545	353	1.583	286	1.247	22	109	2.866	12.816	058
10.074	936	4.075	568	2.521	113	483	7.786	33.905	059
1.892	100	412	69	285	11	48	1.864	7.782	060
392	28	128	17	85	2	7	268	1.190	061
432	60	255	73	333	1	4	932	3.906	062
175	27	116	22	100	3	13	239	1.078	063
928	92	406	48	217	6	30	882	3.945	064
152	16	64	19	88	5	21	315	1.360	065
316	31	132	29	133	3	11	312	1.347	066
806	63	303	40	176	5	23	943	4.179	067
403.534	19.782	84.739	14.504	62.228	931	3.967	380.951	1.659.350	

TAV. 18 - Abitazioni occupate

Codice dei Comuni	COMUNI	ABITAZIONI							
		1			2			3	
		Abitazioni	Occupanti		Abitazioni	Occupanti		Abitazioni	Occu
			Famiglie	Componenti		Famiglie	Componenti		Famiglie
001	ARENZANO	19	19	24	174	178	350	900	917
002	AVEGNO	3	3	3	26	26	45	106	108
003	BARGAGLI	10	10	14	85	91	146	225	232
004	BOGLIASCO	15	15	24	70	72	117	391	400
005	BORZONASCA	2	2	2	35	36	58	135	137
006	BUSALLA	3	3	5	39	39	58	329	332
007	CAMOGLI	20	20	27	159	162	308	427	437
008	CAMPO LIGURE	1	1	1	26	26	38	244	249
009	CAMPOMORONE	2	2	3	74	76	142	638	651
010	CARASCO	3	3	6	43	43	92	196	196
011	CASARZA LIGURE	8	8	9	56	58	116	242	253
012	CASELLA	8	8	15	43	43	76	154	156
013	CASTIGLIONE CHIAVARESE	—	—	—	19	19	33	50	50
014	CERANESI	—	—	—	41	41	77	222	230
015	CHIAVARI	58	64	86	593	613	1.055	2.120	2.189
016	CICAGNA	5	5	6	31	31	51	74	77
017	COGOLETO	30	32	54	212	228	465	736	784
018	COGORNO	2	2	3	59	61	116	243	247
019	COREGLIA LIGURE	—	—	—	6	6	7	12	12
020	CROCFIESCHI	1	1	3	15	15	23	49	49
021	DAVAGNA	3	3	5	52	52	89	157	159
022	FASCIA	—	—	—	1	1	1	14	14
023	FAVALE DI MALVARO	—	—	—	7	7	10	27	27
024	FONTANIGORDA	—	—	—	13	13	18	44	44
025	GENOVA	1.603	1.749	2.896	16.737	18.006	35.539	59.150	64.286
026	GORRETO	—	—	—	8	8	9	20	20
027	ISOLA DEL CANTONE	1	1	1	39	39	66	135	139
028	LAVAGNA	41	41	73	379	385	681	1.037	1.069
029	LEIVI	3	3	5	7	7	11	41	42
030	LORSICA	—	—	—	9	9	10	29	30
031	LUMARZO	—	—	—	18	19	26	75	75
032	MASONE	1	1	1	37	37	61	233	235
033	MELE	1	1	6	18	19	31	149	154
034	MEZZANEGO	2	2	2	19	19	39	44	44
035	MIGNANEGO	1	2	5	32	33	64	204	209
036	MOCONESI	4	4	5	26	26	48	146	148
037	MONEGLIA	4	4	5	34	34	55	195	204
038	MONTEBRUNO	—	—	—	7	8	13	25	25
039	MONTOGGIO	1	1	1	38	38	59	183	185
040	NE	3	3	3	27	27	36	120	123
041	NEIRONE	—	—	—	21	21	31	97	98
042	ORERO	1	1	1	12	12	20	31	35
043	PIEVE LIGURE	4	5	7	47	49	92	149	153
044	PORTOFINO	28	32	58	57	66	118	71	77
045	PROPATA	1	1	1	14	14	16	33	33
046	RAPALLO	178	183	233	1.712	1.778	3.082	3.175	3.297
047	RECCO	12	12	19	286	294	567	1.023	1.056
048	REZZOAGLIO	2	2	2	34	35	53	122	122
049	RONCO SCRIVIA	4	4	4	51	52	81	255	260
050	RONDANINA	—	—	—	2	2	3	7	7
051	ROSSIGLIONE	2	2	2	55	57	81	304	314
052	ROVEGNO	—	—	—	21	21	33	87	87
053	SAN COLOMBANO CERTENOLI	—	—	—	16	16	28	84	84
054	SANTA MARGHERITA LIGURE	26	26	36	204	211	392	892	920
055	SANT'OLCESE	14	15	21	146	148	302	506	513
056	SANTO STEFANO D'AVETO	1	1	1	22	22	45	70	71
057	SAVIGNONE	3	4	5	46	46	83	171	172
058	SERRA RICCO'	2	2	2	82	83	147	413	424
059	SESTRI LEVANTE	24	25	33	259	265	463	1.268	1.320
060	SORI	22	22	29	134	139	265	392	403
061	TIGLIETO	3	3	5	9	9	16	52	52
062	TORRIGLIA	4	4	5	61	61	95	219	221
063	TRIBOGNA	1	1	1	10	12	20	27	28
064	USCIO	2	2	2	21	21	28	115	115
065	VALBREVENNA	1	1	1	17	17	25	79	79
066	VOBBIA	—	—	—	25	25	35	63	63
067	ZOAGLI	13	13	21	60	61	109	157	160
	TOTALE PROVINCIA	2.206	2.374	3.782	22.738	24.188	46.469	79.383	85.102

per numero di stanze

CON STANZE											Codice dei Comuni
panti	4			5			6 e più				
	Abitazioni	Occupanti		Abitazioni	Occupanti		Abitazioni	Stanze	Occupanti		
		Famiglie	Componenti		Famiglie	Componenti			Famiglie	Componenti	
Componenti											
2.199	1.546	1.578	4.283	789	816	2.444	507	3.461	524	1.596	001
222	282	290	712	148	156	432	83	552	93	257	002
476	366	377	893	154	161	423	104	704	116	283	003
846	631	655	1.548	421	431	1.157	399	2.831	430	1.171	004
264	343	352	833	224	230	658	175	1.211	184	524	005
686	924	937	2.452	570	581	1.748	467	3.205	487	1.508	006
902	793	811	1.965	676	700	1.781	577	4.007	615	1.624	007
480	573	588	1.505	327	340	960	150	1.060	159	493	008
1.518	1.384	1.435	3.727	765	803	2.164	343	2.308	368	1.114	009
454	455	455	1.282	293	293	891	143	995	143	459	010
569	661	703	1.843	564	614	1.844	188	1.253	213	624	011
335	401	411	1.096	183	190	558	152	1.030	164	480	012
112	179	184	414	167	174	455	112	801	120	333	013
507	458	475	1.225	322	346	991	201	1.347	220	601	014
4.443	4.537	4.740	11.465	2.725	2.891	7.731	1.625	11.134	1.774	4.905	015
166	274	275	705	277	282	883	259	1.818	271	847	016
1.796	1.448	1.552	4.011	631	697	1.955	212	1.430	246	703	017
526	721	741	1.949	561	593	1.788	297	2.053	320	943	018
27	18	18	40	23	23	72	32	223	32	100	019
92	110	111	300	39	41	102	34	236	34	88	020
292	283	291	636	135	142	342	84	593	88	224	021
26	22	22	35	21	21	36	24	162	26	55	022
38	80	86	194	55	60	160	64	463	69	161	023
81	76	76	164	44	44	98	57	379	57	114	024
146.159	89.069	100.004	245.232	60.267	70.365	175.980	47.064	326.156	56.437	145.822	025
34	37	37	73	23	23	53	41	286	42	101	026
263	309	314	741	170	172	480	124	849	126	336	027
2.206	1.815	1.914	4.792	1.183	1.262	3.391	751	5.087	835	2.282	028
78	96	96	217	151	152	420	307	2.091	307	904	029
54	64	70	152	52	54	147	113	812	138	358	030
142	246	253	564	151	157	388	116	782	123	293	031
538	564	573	1.605	499	508	1.628	173	1.148	183	564	032
340	444	480	1.161	261	283	776	112	751	132	401	033
81	134	135	356	163	164	495	105	725	106	306	034
435	498	515	1.265	351	363	1.016	209	1.459	226	608	035
336	327	335	882	218	222	654	136	981	149	443	036
436	391	405	1.045	286	303	856	135	914	153	410	037
42	55	57	124	36	37	87	51	349	55	130	038
355	236	248	596	194	200	536	123	861	126	351	039
256	303	311	778	290	301	913	179	1.211	190	540	040
212	171	172	357	99	102	219	69	451	72	194	041
80	69	73	163	73	75	212	67	451	74	197	042
319	340	353	819	255	277	723	235	1.711	262	680	043
179	70	76	180	37	45	120	26	216	31	78	044
47	38	40	67	20	20	44	17	122	18	49	045
6.900	4.259	4.461	10.888	1.821	1.948	5.154	1.008	6.941	1.094	2.996	046
2.351	1.542	1.613	4.256	709	753	2.098	466	3.250	501	1.452	047
264	227	229	553	143	148	355	227	1.631	231	676	048
477	843	863	2.104	504	523	1.420	224	1.558	234	674	049
9	15	15	24	5	5	16	13	100	13	35	050
641	609	655	1.619	315	352	899	153	1.047	173	472	051
173	121	123	260	61	62	148	94	683	96	220	052
179	254	258	636	211	216	660	240	1.729	248	735	053
2.081	1.804	1.878	4.825	994	1.043	2.799	714	4.982	766	2.106	054
1.215	882	908	2.412	580	607	1.719	330	2.250	344	1.041	055
159	179	180	474	121	126	383	159	1.158	165	531	056
375	379	390	1.046	195	201	582	175	1.216	180	497	057
973	1.151	1.182	3.197	797	846	2.348	421	2.822	457	1.349	058
2.837	3.065	3.259	8.240	2.389	2.610	7.335	781	5.354	848	2.446	059
901	680	697	1.746	404	421	1.127	232	1.576	245	663	060
96	96	98	218	61	63	156	47	324	49	114	061
410	351	359	774	178	182	479	119	829	125	322	062
52	96	96	224	64	65	188	41	272	44	110	063
238	357	363	845	276	287	740	111	748	121	290	064
136	108	108	246	56	56	127	54	376	54	123	065
121	107	107	257	61	61	146	56	375	56	127	066
313	331	340	785	227	236	608	155	1.116	159	455	067
190.550	129.297	141.806	350.075	85.065	96.525	248.298	62.262	431.006	72.741	191.688	

TAV. 19 - Abitazioni occupate

Codice dei Comuni	COMUNI	TOTALE ABITAZIONI		ABITAZIONI						
		Numero	Stanze	ACQUA POTABILE					Nell'abitazione	
				Di acquedotto			Di pozzo o cisterna	TOTALE	1	2 o più
				Nell'abitazione	Fuori dell'abitazione	TOTALE				
001	ARENZANO	3.935	16.657	3.843	29	3.872	51	3.923	3.134	671
002	AVEGNO	648	2.793	580	9	589	50	639	496	33
003	BARGAGLI	944	3.793	610	16	626	293	919	731	35
004	BOGLIASCO	1.927	8.788	1.892	14	1.906	19	1.925	1.495	344
005	BORZONASCA	914	4.180	836	8	844	58	902	690	39
006	BUSALLA	2.332	10.819	2.259	23	2.282	48	2.330	2.027	151
007	CAMOGLI	2.652	12.178	2.610	19	2.629	18	2.647	2.263	306
008	CAMPO LIGURE	1.321	5.772	1.284	12	1.296	20	1.316	1.165	50
009	CAMPOMORONE	3.206	13.733	2.983	44	3.027	169	3.196	2.934	82
010	CARASCO	1.133	4.957	1.081	4	1.085	42	1.127	913	115
011	CASARZA LIGURE	1.719	7.563	1.686	10	1.696	16	1.712	1.427	145
012	CASELLA	941	4.105	905	11	916	25	941	825	93
013	CASTIGLIONE CHIAVARESE	527	2.540	497	1	498	20	518	423	41
014	CERANESI	1.244	5.537	1.084	11	1.095	144	1.239	1.084	83
015	CHIAVARI	11.658	50.511	11.575	43	11.618	24	11.642	9.820	1.499
016	CICAGNA	920	4.588	810	10	820	87	907	703	77
017	COGOLETO	3.269	13.039	3.221	20	3.241	24	3.265	2.999	166
018	COGORNO	1.883	8.591	1.741	20	1.761	114	1.875	1.462	198
019	COREGLIA LIGURE	91	458	76	3	79	8	87	63	3
020	CROCEFIESCHI	248	1.049	244	—	244	3	247	218	14
021	DAVAGNA	714	2.978	547	7	554	155	709	548	28
022	FASCIA	82	399	82	—	82	—	82	55	11
023	FAVALE DI MALVARO	233	1.153	228	3	231	—	231	170	9
024	FONTANIGORDA	234	1.061	234	—	234	—	234	197	13
025	GENOVA	273.890	1.196.294	262.101	5.011	267.112	6.185	273.297	242.641	26.606
026	GORRETO	129	625	126	1	127	1	128	93	4
027	ISOLA DEL CANTONE	778	3.419	755	3	758	18	776	671	37
028	LAVAGNA	5.206	22.172	5.066	20	5.086	110	5.196	4.420	478
029	LEVI	605	3.370	598	2	600	4	604	516	43
030	LORSICA	267	1.433	244	4	248	9	257	192	3
031	LUMARZO	606	2.782	535	7	542	57	599	471	20
032	MASONE	1.507	6.673	1.436	14	1.450	54	1.504	1.348	52
033	MELE	985	4.316	827	24	851	122	973	806	76
034	MEZZANEGO	467	2.248	420	4	424	34	458	333	23
035	MIGNANEGO	1.295	5.883	1.100	11	1.111	174	1.285	1.131	89
036	MOCONESI	857	3.873	761	6	767	86	853	697	43
037	MONEGLIA	1.045	4.565	1.010	4	1.014	26	1.040	909	94
038	MONTEBRUNO	174	838	162	2	164	4	168	131	5
039	MONTOGGIO	775	3.401	708	29	737	29	766	661	42
040	NE	922	4.290	758	33	791	100	891	643	34
041	NEIRONE	457	1.963	394	6	400	49	449	330	17
042	ORERO	253	1.210	213	2	215	33	248	171	18
043	PIEVE LIGURE	1.030	4.891	999	15	1.014	16	1.030	776	186
044	PORTOFINO	289	1.036	286	1	287	1	288	227	48
045	PROPATA	123	502	122	—	122	—	122	84	12
046	RAPALLO	12.153	46.209	11.954	74	12.028	92	12.120	9.861	1.874
047	RECCO	4.038	16.616	3.978	32	4.010	24	4.034	3.522	438
048	REZZOAGLIO	755	3.690	725	16	741	4	745	564	49
049	RONCO SCRIVIA	1.881	8.321	1.798	22	1.820	56	1.876	1.712	64
050	RONDANINA	42	210	37	2	39	3	42	32	—
051	ROSSIGLIONE	1.438	6.082	1.416	4	1.420	13	1.433	1.283	35
052	ROVEGNO	384	1.775	372	2	374	8	382	316	37
053	SAN COLOMBANO CERTENOLI	805	4.084	531	15	546	242	788	581	39
054	SANTA MARGHERITA LIGURE	4.634	20.278	4.537	38	4.575	42	4.617	3.699	782
055	SANT'OLCESE	2.458	10.502	2.320	42	2.362	83	2.445	2.166	126
056	SANTO STEFANO D'AVETO	552	2.734	543	7	550	1	551	461	40
057	SAVIGNONE	969	4.315	865	10	875	91	966	863	69
058	SERRA RICCO'	2.866	12.816	2.576	44	2.620	237	2.857	2.635	119
059	SESTRI LEVANTE	7.786	33.905	7.690	33	7.723	49	7.772	6.415	905
060	SORI	1.864	7.782	1.751	16	1.767	92	1.859	1.546	157
061	TIGLIETO	268	1.190	261	—	261	5	266	213	22
062	TORRIGLIA	932	3.906	874	17	891	25	916	787	45
063	TRIBOGNA	239	1.078	210	2	212	25	237	172	18
064	USCIO	882	3.945	845	15	860	18	878	750	46
065	VALBREVENNA	315	1.360	284	—	284	29	313	258	5
066	VOBBIA	312	1.347	290	—	290	22	312	249	24
067	ZOAGLI	943	4.179	916	15	931	8	939	674	186
	TOTALE PROVINCIA	380.951	1.659.350	364.302	5.922	370.224	9.669	379.893	331.852	37.216

per servizio installato

FORNITE DI											ABITAZIONI SFORNITE DI ACQUA POTABILE E GABINETTO	Codice dei Comuni
GABINETTO						BAGNO	ELETTRICITÀ	RISCALDAMENTO				
		Fuori dell'abitazione		TOTALE				Impianto fisso	Con apparecchi singoli			
TOTALE	di cui con scarico	TOTALE	di cui con scarico	Numero	di cui con scarico							
3.805	3.656	113	65	3.918	3.721	3.597	3.934	3.134	681	—	001	
529	473	100	40	629	513	462	645	225	318	2	002	
766	723	153	112	919	835	660	933	383	502	4	003	
1.839	1.824	82	69	1.921	1.893	1.760	1.924	1.396	473	—	004	
729	631	144	45	873	676	609	907	229	651	4	005	
2.178	1.990	138	99	2.316	2.089	1.889	2.329	1.656	661	—	006	
2.569	2.394	54	38	2.623	2.432	2.216	2.643	1.522	951	1	007	
1.215	1.123	96	47	1.311	1.170	1.042	1.297	853	456	—	008	
3.016	2.836	180	138	3.196	2.974	2.523	3.202	2.005	1.180	—	009	
1.028	949	97	15	1.125	964	981	1.130	787	248	2	010	
1.572	1.472	127	76	1.699	1.548	1.538	1.715	1.178	465	3	011	
918	874	16	11	934	885	831	938	653	255	—	012	
464	441	56	30	520	471	404	521	166	350	—	013	
1.167	1.104	69	48	1.236	1.152	910	1.242	504	724	—	014	
11.319	10.799	294	194	11.613	10.993	10.820	11.633	9.122	2.066	2	015	
780	735	135	58	915	793	744	917	437	382	—	016	
3.165	3.063	94	59	3.259	3.122	2.980	3.263	2.335	859	1	017	
1.660	1.627	212	75	1.872	1.702	1.644	1.880	1.374	421	1	018	
66	56	20	4	86	60	54	88	4	71	—	019	
232	221	13	4	245	225	137	248	43	203	—	020	
576	551	112	80	688	631	456	709	212	489	2	021	
66	66	11	11	77	77	52	81	2	80	—	022	
179	172	42	17	221	189	152	226	39	186	2	023	
210	204	14	12	224	216	160	233	20	209	—	024	
269.247	249.293	3.319	2.388	272.566	251.681	237.289	273.581	196.368	70.827	36	025	
97	94	21	16	118	110	79	127	10	119	1	026	
708	664	48	38	756	702	548	766	320	448	—	027	
4.898	4.839	295	202	5.193	5.041	4.680	5.198	3.632	1.239	—	028	
559	557	43	14	602	571	516	604	406	195	—	029	
195	189	49	21	244	210	183	265	32	69	6	030	
491	471	96	44	587	515	444	604	208	230	2	031	
1.400	1.372	104	87	1.504	1.459	1.209	1.504	1.050	444	—	032	
882	807	84	62	966	869	697	980	560	403	1	033	
356	328	89	25	445	353	330	465	142	247	4	034	
1.220	1.144	65	55	1.285	1.199	966	1.290	604	670	—	035	
740	692	106	40	846	732	716	853	466	158	1	036	
1.003	976	34	21	1.037	997	971	1.043	620	324	1	037	
136	135	20	19	156	154	103	174	19	153	6	038	
703	690	44	27	747	717	526	769	303	465	2	039	
677	615	217	47	894	662	621	917	290	402	5	040	
347	337	69	30	416	367	309	448	94	275	7	041	
189	173	56	15	245	188	182	248	50	191	1	042	
962	953	57	38	1.019	991	915	1.029	600	366	—	043	
275	260	7	3	282	263	251	289	114	144	—	044	
96	90	17	11	113	101	67	123	16	104	—	045	
11.735	11.465	348	183	12.083	11.648	11.387	12.121	10.067	1.736	9	046	
3.960	3.910	61	32	4.021	3.942	3.872	4.030	3.290	643	1	047	
613	590	74	51	687	641	543	753	91	654	5	048	
1.776	1.631	80	49	1.856	1.680	1.433	1.874	1.172	693	—	049	
32	32	5	5	37	37	22	41	—	42	—	050	
1.318	1.248	107	66	1.425	1.314	1.135	1.423	893	540	2	051	
353	345	23	15	376	360	292	384	100	280	—	052	
620	588	175	39	795	627	601	799	311	196	3	053	
4.481	4.410	115	73	4.596	4.483	4.124	4.629	3.342	1.058	3	054	
2.292	2.128	132	87	2.424	2.215	2.004	2.448	1.474	936	3	055	
501	478	25	17	526	495	434	551	117	430	—	056	
932	923	26	19	958	942	760	965	473	426	2	057	
2.754	2.689	86	58	2.840	2.747	2.374	2.860	1.685	1.143	—	058	
7.320	6.952	425	251	7.745	7.203	7.001	7.773	5.501	1.906	3	059	
1.703	1.650	141	80	1.844	1.730	1.608	1.860	1.004	731	—	060	
235	221	31	13	266	234	196	265	99	168	—	061	
832	801	68	40	900	841	586	927	252	675	3	062	
190	177	41	13	231	190	178	239	89	79	—	063	
796	780	82	56	878	836	692	879	482	360	—	064	
263	243	24	13	287	256	170	313	47	153	1	065	
273	263	24	21	297	284	210	311	55	252	—	066	
860	842	67	22	927	864	811	937	626	241	3	067	
369.068	345.029	9.372	5.753	378.440	350.782	328.656	380.297	265.353	103.696	135		

TAV. 20 - Abitazioni occupate per figura giuridica

Codice dei Comuni	COMUNI	ABITAZIONI OCCUPATE									
		PERSONA FISICA		IMPRESE		COOPERATIVE EDILIZIE A PROPRIETÀ INDIVIDUALE E INDIVISA		STATO, REGIONI, PROVINCE COMUNI, IACP		ENTI PREVIDENZIALI	
		Abitazioni	Stanze	Abitazioni	Stanze	Abitazioni	Stanze	Abitazioni	Stanze	Abitazioni	Stanze
001	ARENZANO	3.509	14.923	156	638	118	476	119	474	—	—
002	AVEGNO	640	2.750	1	3	3	11	—	—	—	—
003	BARGAGLI	917	3.685	2	8	1	3	18	66	—	—
004	BOGLIASCO	1.834	8.312	35	209	15	69	28	116	—	—
005	BORZONASCA	884	4.042	3	14	1	4	17	78	—	—
006	BUSALLA	2.147	10.008	55	230	3	14	103	440	—	—
007	CAMOGGI	2.567	11.723	24	139	2	9	22	105	5	33
008	CAMPO LIGURE	1.289	5.630	3	10	—	—	26	111	—	—
009	CAMPOMORONE	3.140	13.427	4	14	5	22	29	124	—	—
010	CARASCO	1.055	4.631	20	65	—	—	54	237	—	—
011	CASARZA LIGURE	1.694	7.452	9	39	9	41	4	17	—	—
012	CASELLA	916	3.992	15	64	2	10	2	9	—	—
013	CASTIGLIONE CHIAVARESE	520	2.495	—	—	—	—	2	8	—	—
014	CERANESI	1.188	5.254	4	16	—	—	34	177	—	—
015	CHIAVARI	11.080	47.984	184	808	21	108	258	1.073	3	12
016	CICAGNA	870	4.356	2	14	1	4	45	193	—	—
017	COGOLETO	3.031	12.069	13	48	97	374	111	489	1	4
018	COGORNO	1.876	8.557	1	4	1	4	—	—	—	—
019	COREGLIA LIGURE	90	455	—	—	—	—	1	3	—	—
020	CROCEFIESCHI	246	1.032	—	—	—	—	1	4	—	—
021	DAVAGNA	710	2.958	1	3	—	—	—	—	—	—
022	FASCIA	82	399	—	—	—	—	—	—	—	—
023	FAVALE DI MALVARO	227	1.127	1	4	—	—	4	16	—	—
024	FONATANIGORDA	230	1.042	—	—	—	—	—	—	—	—
025	GENOVA	237.080	1.047.429	7.251	32.336	5.943	28.201	17.798	63.927	1.246	5.455
026	GORRETO	129	625	—	—	—	—	—	—	—	—
027	ISOLA DEL CANTONE	767	3.368	1	5	—	—	8	36	1	4
028	LAVAGNA	4.922	20.912	46	188	101	479	115	464	—	—
029	LEIVI	604	3.361	—	—	—	—	—	—	—	—
030	LORSICA	258	1.395	—	—	—	—	5	20	—	—
031	LUMARZO	597	2.739	1	4	—	—	2	8	—	—
032	MASONE	1.481	6.556	13	55	—	—	9	42	—	—
033	MELE	879	3.803	12	45	1	5	79	398	—	—
034	MEZZANEGO	452	2.160	—	—	—	—	3	14	—	—
035	MIGNANEGO	1.199	5.445	18	72	8	25	50	227	3	13
036	MOCONESI	828	3.759	4	16	—	—	14	46	6	24
037	MONEGLIA	1.024	4.472	1	4	—	—	12	49	—	—
038	MONTEBRUNO	170	819	—	—	—	—	1	2	—	—
039	MONTOGGIO	765	3.347	3	15	—	—	3	14	—	—
040	NE	912	4.230	1	5	2	11	1	5	—	—
041	NEIRONE	445	1.917	1	4	—	—	7	27	—	—
042	ORERO	237	1.140	—	—	—	—	15	65	—	—
043	PIEVE LIGURE	1.006	4.756	13	85	1	6	4	16	—	—
044	PORTOFINO	215	761	12	78	2	10	49	142	—	—
045	PROPATA	122	493	—	—	—	—	—	—	—	—
046	RAPALLO	11.763	44.607	127	532	46	211	145	533	2	14
047	RECCO	3.705	15.353	36	171	1	8	220	778	4	13
048	REZZOAGLIO	742	3.621	1	4	—	—	1	4	—	—
049	RONCO SCRIVIA	1.749	7.738	14	67	—	—	89	385	—	—
050	RONDANINA	42	210	—	—	—	—	—	—	—	—
051	ROSSIGLIONE	1.394	5.888	16	63	—	—	23	106	—	—
052	ROVEGNO	375	1.727	1	2	—	—	6	25	—	—
053	SAN COLOMBANO CERTENOLI	789	4.010	8	29	—	—	—	—	—	—
054	SANTA MARGHERITA LIGURE	4.281	18.856	70	345	22	96	172	602	49	202
055	SANT'OLCESE	2.433	10.378	4	13	2	11	3	12	—	—
056	SANTO STEFANO D'AVETO	541	2.673	4	14	1	3	2	8	—	—
057	SAVIGNONE	908	4.034	56	254	—	—	1	4	—	—
058	SERRA RICCO'	2.747	12.280	39	161	5	26	57	257	—	—
059	SESTRI LEVANTE	6.976	30.351	121	504	218	982	347	1.487	7	30
060	SORI	1.755	7.360	20	100	1	3	68	223	6	25
061	TIGLIETO	264	1.173	—	—	—	—	1	5	—	—
062	TORRIGLIA	915	3.836	3	10	1	4	11	47	—	—
063	TRIBOGNA	236	1.057	—	—	1	5	2	16	—	—
064	USCIO	868	3.894	5	11	—	—	7	26	—	—
065	VALBREVENNA	310	1.326	—	—	—	—	—	—	—	—
066	VOBBIA	309	1.325	—	—	—	—	1	4	—	—
067	ZOAGLI	893	3.958	21	103	1	3	21	87	—	—
	TOTALE PROVINCIA	338.829	1.487.445	8.456	37.625	6.636	31.238	20.230	73.851	1.333	5.829

UFF. REGIONALE per la CAMPANIA
BIBLIOTECA

del proprietario e titolo di godimento

Prot. Pos.

Napoli 19

DI CUI IN AFFITTO O AD ALTRO TITOLO

ALTRO PROPRIETARIO		PERSONA FISICA		IMPRESE		COOPERATIVE EDILIZIE A PROPRIETÀ INDIVIDUALE E INDIVISA		STATO, REGIONI, PROVINCIE COMUNI, IACP		ENTI PREVIDENZIALI		ALTRO PROPRIETARIO		Codice dei Comuni
Abitazioni	Stanze	Abitazioni	Stanze	Abitazioni	Stanze	Abitazioni	Stanze	Abitazioni	Stanze	Abitazioni	Stanze	Abitazioni	Stanze	
33	146	1.764	7.087	126	513	61	243	42	178	—	—	32	142	001
4	29	173	723	1	3	—	—	—	—	—	—	4	29	002
6	31	294	1.100	1	4	—	—	9	30	—	—	4	13	003
15	82	939	4.056	26	168	7	30	18	79	—	—	14	77	004
9	42	218	917	2	9	—	—	17	78	—	—	9	42	005
24	127	1.040	4.633	46	189	1	7	79	330	—	—	22	106	006
32	169	1.262	5.383	24	139	—	—	20	95	5	33	28	139	007
3	21	556	2.284	1	3	—	—	26	111	—	—	2	14	008
28	146	1.628	6.653	3	9	2	8	14	58	—	—	26	130	009
4	24	527	2.115	15	53	—	—	42	178	—	—	3	19	010
3	14	783	3.203	8	33	4	18	1	4	—	—	2	11	011
6	30	425	1.782	12	53	1	6	—	—	—	—	6	30	012
5	37	160	711	—	—	—	—	2	8	—	—	2	5	013
18	90	462	1.884	2	7	—	—	26	137	—	—	13	59	014
112	526	6.428	26.554	169	703	2	10	212	875	3	12	102	454	015
2	21	376	1.747	2	14	—	—	35	142	—	—	—	—	016
16	55	1.485	5.595	12	44	57	218	73	342	—	—	16	55	017
5	26	792	3.296	1	4	—	—	—	—	—	—	3	14	018
—	—	7	31	—	—	—	—	1	3	—	—	—	—	019
1	13	39	164	—	—	—	—	1	4	—	—	1	13	020
3	17	140	548	—	—	—	—	—	—	—	—	1	5	021
—	—	6	24	—	—	—	—	—	—	—	—	—	—	022
1	6	42	207	1	4	—	—	3	12	—	—	1	6	023
4	19	10	40	—	—	—	—	—	—	—	—	2	12	024
4.572	18.946	120.799	507.843	6.651	29.211	1.596	7.043	15.261	53.781	1.195	5.192	4.268	17.515	025
—	—	10	37	—	—	—	—	—	—	—	—	—	—	026
1	6	245	1.018	—	—	—	—	7	32	—	—	—	—	027
22	129	2.687	10.784	44	174	7	34	88	342	—	—	19	111	028
1	9	110	523	—	—	—	—	—	—	—	—	—	—	029
4	18	26	126	—	—	—	—	5	20	—	—	3	16	030
6	31	106	446	1	4	—	—	2	8	—	—	6	31	031
4	20	619	2.585	13	55	—	—	4	19	—	—	2	13	032
14	65	419	1.735	9	36	1	5	61	308	—	—	13	54	033
12	74	122	543	—	—	—	—	3	14	—	—	4	28	034
17	101	513	2.186	11	47	6	18	44	205	2	9	13	70	035
5	28	272	1.071	4	16	—	—	14	46	6	24	4	17	036
8	40	337	1.353	1	4	—	—	5	22	—	—	6	24	037
3	17	16	63	—	—	—	—	—	—	—	—	3	17	038
4	25	208	887	2	9	—	—	3	14	—	—	4	25	039
6	39	188	797	—	—	—	—	1	5	—	—	4	22	040
4	15	67	272	—	—	—	—	6	23	—	—	4	15	041
1	5	47	185	—	—	—	—	15	65	—	—	1	5	042
6	28	483	2.163	12	78	1	6	4	16	—	—	5	24	043
11	45	121	398	12	78	2	10	49	142	—	—	8	27	044
1	9	4	12	—	—	—	—	—	—	—	—	1	9	045
70	312	6.104	21.860	111	456	19	83	91	301	1	6	48	187	046
72	293	1.903	7.339	31	150	—	—	189	653	3	10	63	250	047
11	61	49	198	1	4	—	—	1	4	—	—	10	50	048
29	131	842	3.561	12	57	—	—	82	354	—	—	22	103	049
—	—	2	6	—	—	—	—	—	—	—	—	—	—	050
5	25	457	1.769	13	50	—	—	16	78	—	—	3	10	051
2	21	23	90	1	2	—	—	6	25	—	—	1	7	052
8	45	201	888	5	19	—	—	—	—	—	—	6	33	053
40	177	2.346	9.725	64	302	3	10	150	516	49	202	37	157	054
16	88	1.101	4.335	4	13	1	5	3	12	—	—	14	74	055
4	36	44	211	4	14	1	3	2	8	—	—	2	14	056
4	23	265	1.124	52	233	—	—	1	4	—	—	3	9	057
18	92	1.243	5.234	37	153	3	18	14	58	—	—	16	76	058
117	551	3.054	12.359	110	454	79	338	236	945	7	30	54	234	059
14	71	763	3.033	17	82	1	3	54	163	—	—	12	63	060
3	12	47	209	—	—	—	—	1	5	—	—	3	12	061
2	9	176	730	1	4	1	4	10	43	—	—	2	9	062
—	—	38	167	—	—	—	—	1	7	—	—	—	—	063
2	14	313	1.366	5	11	—	—	7	26	—	—	1	6	064
5	34	14	55	—	—	—	—	—	—	—	—	5	34	065
2	18	12	50	—	—	—	—	1	4	—	—	1	6	066
7	28	393	1.547	18	85	1	3	19	75	—	—	6	25	067
5.467	23.362	166.345	691.620	7.698	33.753	1.857	8.123	17.077	61.007	1.271	5.518	4.970	20.757	

Tav. 21 - Abitazioni non occupate per motivo della non occupazione


Codice dei Comuni	COMUNI	DISPONIBILI PER LA VENDITA O L'AFFITTO		UTILIZZABILI PER VACANZA		UTILIZZABILI PER LAVORO		ALTRI MOTIVI		TOTALE		di cui costruite dopo il 1971	
		Abitazioni	Stanze	Abitazioni	Stanze	Abitazioni	Stanze	Abitazioni	Stanze	Abitazioni	Stanze	Abitazioni	Stanze
001	ARENZANO	223	774	2.708	10.981	40	156	182	673	3.153	12.584	595	2.136
002	AVEGNO	47	188	182	672	52	140	165	529	446	1.529	124	462
003	BARGAGLI	35	122	681	2.436	14	46	240	794	970	3.398	162	588
004	BOGLIASCO	106	379	328	1.310	11	46	87	387	532	2.122	135	507
005	BORZONASCA	60	250	419	1.774	36	134	358	1.459	873	3.617	222	936
006	BUSALLA	86	373	397	1.760	35	151	247	1.072	765	3.356	161	667
007	CAMOGLI	89	322	1.575	5.572	29	126	190	733	1.883	6.753	251	711
008	CAMPO LIGURE	52	236	286	1.144	9	38	103	400	450	1.818	43	199
009	CAMPOMORONE	70	267	328	1.424	22	94	115	494	535	2.279	69	319
010	CARASCO	125	387	149	465	30	120	57	246	361	1.218	194	568
011	CASARZA LIGURE	70	256	231	852	56	218	139	570	496	1.896	281	1.059
012	CASELLA	114	424	615	2.401	9	32	67	251	805	3.108	365	1.248
013	CASTIGLIONE CHIAVARESE	27	119	194	845	49	187	150	592	420	1.743	101	378
014	CERANESI	9	34	62	271	4	17	40	157	115	479	24	118
015	CHIAVARI	638	2.250	2.807	9.945	118	450	607	2.338	4.170	14.983	540	1.800
016	CICAGNA	54	260	83	380	23	99	146	694	306	1.433	93	435
017	COGOLETO	340	972	1.571	4.982	27	100	117	403	2.055	6.457	466	1.239
018	COGORNO	55	225	315	1.182	69	305	132	604	571	2.316	351	1.263
019	COREGLIA LIGURE	2	7	43	231	—	—	32	162	77	400	10	54
020	CROCEFIESCHI	269	1.106	312	1.404	13	27	25	78	619	2.615	125	495
021	DAVAGNA	54	203	792	2.936	11	44	102	345	959	3.528	70	290
022	FASCIA	1	5	173	670	1	2	41	156	216	833	73	277
023	FAVALE DI MALVARO	19	75	75	310	34	163	68	292	196	840	35	145
024	FONTANIGORDA	320	1.192	286	1.228	2	7	23	142	631	2.569	113	466
025	GENOVA	6.788	27.858	2.156	8.197	777	3.118	9.156	36.903	18.877	76.076	1.086	4.253
026	GORRETO	105	367	208	871	3	15	1	12	317	1.265	128	473
027	ISOLA DEL CANTONE	54	198	482	1.782	10	39	71	270	617	2.289	117	429
028	LAVAGNA	465	1.625	2.610	8.765	61	220	275	1.015	3.411	11.625	346	1.177
029	LEIVI	54	254	236	892	5	16	48	199	343	1.361	287	1.089
030	LORSICA	47	183	74	336	19	69	16	95	156	683	38	144
031	LUMARZO	25	97	669	2.774	35	145	97	370	826	3.386	199	797
032	MASONE	70	306	456	1.912	13	49	93	391	632	2.658	114	470
033	MELE	25	106	74	294	8	36	55	217	162	653	17	73
034	MEZZANEGO	26	130	70	304	16	79	29	115	141	628	32	127
035	MIGNANEGO	28	131	694	3.004	18	62	128	585	868	3.782	67	305
036	MOCONESI	241	825	312	1.023	24	81	117	450	694	2.379	352	1.072
037	MONEGLIA	325	1.044	1.736	5.312	62	264	172	635	2.295	7.255	1.106	3.038
038	MONTEBRUNO	71	270	133	535	5	20	12	52	221	877	56	219
039	MONTOGGIO	58	225	966	4.179	13	62	123	469	1.160	4.935	144	644
040	NE	49	190	180	784	48	192	87	367	364	1.533	142	598
041	NEIRONE	126	497	292	1.155	22	84	66	244	506	1.980	77	307
042	ORERO	8	28	55	212	3	11	42	138	108	389	28	86
043	PIEVE LIGURE	28	122	279	1.193	6	18	40	158	353	1.491	49	158
044	PORTOFINO	12	24	185	881	9	15	11	46	217	966	1	7
045	PROPATA	130	472	189	691	—	—	12	31	331	1.194	71	251
046	RAPALLO	527	1.684	11.114	36.097	115	353	755	2.628	12.511	40.762	2.342	6.859
047	RECCO	149	516	1.374	5.080	36	122	159	582	1.718	6.300	211	772
048	REZZOAGLIO	157	631	536	2.119	18	66	170	649	881	3.465	225	822
049	RONCO SCRIVIA	38	146	482	1.877	19	71	217	889	756	2.983	73	282
050	RONDANINA	3	12	76	327	—	—	—	—	79	339	4	17
051	ROSSIGLIONE	83	302	251	1.028	22	85	53	205	409	1.620	57	223
052	ROVEGNO	306	1.163	491	2.030	10	34	49	207	856	3.434	222	822
053	SAN COLOMBANO CERTENOLI	98	337	196	730	63	301	123	582	480	1.950	255	887
054	SANTA MARGHERITA LIGURE	203	823	3.286	14.523	42	169	360	1.558	3.891	17.073	298	1.155
055	SANT'OLCESE	123	475	304	1.291	14	56	165	648	606	2.470	49	201
056	SANTO STEFANO D'AVETO	438	1.459	788	2.806	34	147	49	207	1.309	4.619	538	1.659
057	SAVIGNONE	416	1.715	681	3.096	32	125	80	303	1.209	5.239	343	1.456
058	SERRA RICCO'	54	188	416	1.670	46	187	294	1.248	810	3.293	147	558
059	SESTRI LEVANTE	622	2.178	2.089	7.795	110	420	351	1.421	3.172	11.814	547	1.903
060	SORI	68	245	598	2.300	15	62	107	404	788	3.011	101	392
061	TIGLIETO	28	118	570	2.258	5	14	7	32	610	2.422	160	660
062	TORRIGLIA	295	1.117	2.271	9.088	16	55	146	521	2.728	10.781	546	2.135
063	TRIBOGNA	56	233	89	360	7	25	17	72	169	690	47	184
064	USCIO	49	194	415	1.665	6	22	157	637	627	2.518	79	319
065	VALBREVENNA	304	1.081	678	2.721	15	52	32	120	1.029	3.974	227	890
066	VOBBIA	93	298	565	2.011	3	11	49	181	710	2.501	240	858
067	ZOAGLI	121	424	1.233	4.641	25	74	199	684	1.578	5.823	281	941
	TOTALE PROVINCIA	15.831	60.717	55.171	205.784	2.504	9.748	17.623	70.111	91.129	346.360	16.052	56.072


TAV. 22 - Abitazioni non occupate per servizio installato

Codice dei Comuni	COMUNI	TOTALE ABITAZIONI	ABITAZIONI CHE DISPONGONO DI					ABITAZIONI CHE NON DISPONGONO DI				
			Acqua potabile	Gabinetto	Bagno	Elettricità	Riscaldamento	Acqua potabile	Gabinetto	Bagno	Elettricità	Riscaldamento
001	ARENZANO	3.153	3.131	3.143	3.059	3.137	3.030	8	6	86	7	96
002	AVEGNO	446	338	372	224	348	187	94	68	206	92	224
003	BARGAGLI	970	848	894	502	870	516	118	76	465	100	442
004	BOGLIASCO	532	531	530	493	531	480	1	2	38	1	49
005	BORZONASCA	873	822	810	511	839	604	46	57	302	32	221
006	BUSALLA	765	745	750	442	751	533	7	11	313	12	144
007	CAMOGLI	1.883	1.874	1.876	1.691	1.868	1.416	3	6	187	9	417
008	CAMPO LIGURE	450	442	438	199	364	401	4	9	247	83	28
009	CAMPOMORONE	535	510	521	245	511	417	12	8	273	18	91
010	CARASCO	361	304	298	253	302	225	20	27	60	22	73
011	CASARZA LIGURE	496	468	482	401	475	377	23	14	95	21	114
012	CASELLA	805	792	800	630	798	521	2	3	172	2	110
013	CASTIGLIONE CHIAVARESE	420	353	378	233	365	283	65	42	180	54	132
014	CERANESI	115	108	109	52	109	94	—	2	55	—	14
015	CHIAVARI	4.170	4.107	4.123	3.805	4.091	3.680	32	39	342	62	437
016	CICAGNA	306	279	294	208	270	192	24	10	92	33	104
017	COGOLETO	2.055	2.040	2.044	1.871	2.041	1.843	2	11	167	14	176
018	COGORNO	571	542	550	465	547	441	29	21	106	23	128
019	COREGLIA LIGURE	77	50	64	30	57	21	20	6	40	17	50
020	CROCEFIESCHI	619	606	607	440	615	369	12	12	178	4	244
021	DAVAGNA	959	910	927	485	924	724	44	32	462	31	219
022	FASCIA	216	197	190	128	206	208	16	25	85	9	—
023	FAVALE DI MALVARO	196	180	154	73	155	84	15	42	123	37	112
024	FONTANIGORDA	631	626	614	458	627	193	—	12	165	3	399
025	GENOVA	18.877	17.878	18.060	13.677	17.822	13.548	189	153	4.035	312	2.625
026	GORRETO	317	317	304	208	314	289	—	13	109	3	26
027	ISOLA DEL CANTONE	617	592	574	259	584	517	20	42	355	31	53
028	LAVAGNA	3.411	3.392	3.398	3.231	3.384	3.025	12	13	174	20	370
029	LEIVI	343	336	341	331	340	335	5	2	12	2	8
030	LORSICA	156	131	117	87	134	52	25	38	68	21	103
031	LUMARZO	826	781	761	533	796	362	39	65	284	28	437
032	MASONE	632	614	629	297	618	459	6	3	322	11	164
033	MELE	162	147	154	65	151	99	12	6	94	9	60
034	MEZZANEGO	141	138	131	97	138	108	1	9	41	3	30
035	MIGNANEGO	868	842	849	374	825	524	12	13	358	20	224
036	MOCONESI	694	671	660	546	667	469	19	33	138	25	188
037	MONEGLIA	2.295	2.231	2.262	2.153	2.249	1.825	43	31	137	35	442
038	MONTEBRUNO	221	206	195	108	215	217	13	26	113	3	2
039	MONTOGGIO	1.160	1.135	1.132	553	1.099	807	23	28	606	61	352
040	NE	364	334	346	256	348	255	24	17	105	13	104
041	NEIRONE	506	457	440	265	469	355	38	64	236	36	150
042	ORERO	108	95	80	54	83	74	8	13	36	22	20
043	PIEVE LIGURE	353	348	344	296	347	279	4	9	56	4	69
044	PORTOFINO	217	212	215	208	217	149	—	2	6	—	63
045	PROPATA	331	325	321	154	323	180	2	10	167	4	66
046	RAPALLO	12.511	12.393	12.403	12.075	12.407	11.986	62	100	406	83	351
047	RECCO	1.718	1.711	1.702	1.658	1.705	1.579	4	16	60	10	92
048	REZZOAGLIO	881	823	769	606	827	762	57	110	273	53	115
049	RONCO SCRIVIA	756	678	697	251	684	534	59	45	480	60	123
050	RONDANINA	79	77	51	12	77	70	2	28	67	2	9
051	ROSSIGLIONE	409	399	387	222	370	374	4	21	184	37	26
052	ROVEGNO	856	845	838	699	847	774	9	18	157	8	59
053	SAN COLOMBANO CERTENOLI	480	420	458	340	429	209	58	20	137	50	268
054	SANTA MARGHERITA LIGURE	3.891	3.871	3.868	3.737	3.876	3.666	14	23	149	11	175
055	SANT'OLCESE	606	586	589	325	578	348	14	16	275	24	254
056	SANTO STEFANO D'AVETO	1.309	1.287	1.286	1.191	1.296	1.216	10	21	106	7	70
057	SAVIGNONE	1.209	1.191	1.182	862	1.195	642	16	26	346	13	565
058	SERRA RICCO'	810	722	744	405	738	404	84	66	402	70	367
059	SESTRI LEVANTE	3.172	3.140	3.124	2.831	3.144	2.420	16	42	323	24	710
060	SORI	788	757	769	637	752	493	30	18	150	35	293
061	TIGLIETO	610	604	602	426	602	532	4	7	181	8	49
062	TORRIGLIA	2.728	2.656	2.652	1.598	2.659	2.023	65	75	1.129	68	688
063	TRIBOGNA	169	168	164	125	168	59	1	4	44	1	108
064	USCIO	627	612	610	382	610	416	12	16	243	16	204
065	VALBREVENNA	1.029	968	995	664	994	250	40	30	345	21	707
066	VOBBIA	710	706	694	490	690	545	2	16	219	19	133
067	ZOAGLI	1.578	1.549	1.532	1.430	1.541	1.365	28	46	147	37	195
	TOTALE PROVINCIA	91.129	88.148	88.397	71.616	88.113	71.434	1.683	1.895	17.714	2.006	15.141

Tav. 23 - Abitazioni non occupate per figura giuridica del proprietario

Codice dei Comuni	COMUNI	PERSONA FISICA		IMPRESE		COOPERATIVE EDILIZIE A PROPRIETÀ INDIVIDUALE E INDIVISA		STATO, REGIONI, PROVINCE, COMUNI, IACP		ENTI PREVIDENZIALI		ALTRO PROPRIETARIO	
		Abitazioni	Stanze	Abitazioni	Stanze	Abitazioni	Stanze	Abitazioni	Stanze	Abitazioni	Stanze	Abitazioni	Stanze
001	ARENZANO	2.996	11.952	78	323	51	186	8	25	—	—	20	98
002	AVEGNO	443	1.518	—	—	2	7	—	—	—	—	1	4
003	BARGAGLI	951	3.325	1	6	9	26	1	5	—	—	8	36
004	BOGLIASCO	509	1.990	13	76	9	50	1	6	—	—	—	—
005	BORZONASCA	837	3.459	—	—	—	—	16	53	—	—	20	105
006	BUSALLA	709	3.119	40	160	—	—	7	36	—	—	9	41
007	CAMOGLI	1.816	6.545	48	150	1	2	2	5	5	20	11	31
008	CAMPO LIGURE	432	1.743	7	34	—	—	3	8	—	—	8	33
009	CAMPOMORONE	521	2.211	1	10	—	—	—	—	—	—	13	58
010	CARASCO	357	1.198	1	4	—	—	1	3	—	—	2	13
011	CASARZA LIGURE	476	1.822	13	42	2	9	3	13	—	—	2	10
012	CASELLA	732	2.833	60	213	8	31	—	—	—	—	5	31
013	CASTIGLIONE CHIAVARESE	405	1.681	—	—	—	—	6	24	—	—	9	38
014	CERANESI	113	472	—	—	1	4	—	—	—	—	1	3
015	CHIAVARI	4.009	14.432	69	235	1	2	68	207	—	—	23	107
016	CICAGNA	304	1.425	1	5	—	—	—	—	—	—	1	3
017	COGOLETO	1.812	5.800	15	34	93	258	131	352	—	—	4	13
018	COGORNIO	559	2.268	10	37	1	6	—	—	—	—	1	5
019	COREGLIA LIGURE	77	400	—	—	—	—	—	—	—	—	—	—
020	CROCEFIESCHI	613	2.553	—	—	—	—	2	20	—	—	4	42
021	DAVAGNA	952	3.472	—	—	—	—	—	—	1	5	6	51
022	FASCIA	213	819	1	5	—	—	1	2	—	—	1	7
023	FAVALE DI MALVARO	193	827	—	—	—	—	1	3	—	—	2	10
024	FONTANIGORDA	617	2.507	5	25	1	7	—	—	—	—	8	30
025	GENOVA	17.239	69.514	596	2.578	154	721	431	1.552	35	138	422	1.573
026	GORRETO	315	1.256	1	5	—	—	—	—	—	—	1	4
027	ISOLA DEL CANTONE	606	2.241	—	—	—	—	5	20	1	4	5	24
028	LAVAGNA	3.242	11.127	66	214	63	198	3	20	—	—	37	66
029	LEIVI	343	1.361	—	—	—	—	—	—	—	—	—	—
030	LORSICA	142	637	9	22	2	6	—	—	—	—	3	18
031	LUMARZO	805	3.300	—	—	—	—	5	18	—	—	16	68
032	MASONE	611	2.568	5	22	6	32	3	13	—	—	7	23
033	MELE	150	609	8	31	1	3	3	10	—	—	—	—
034	MEZZANEGO	137	606	—	—	—	—	1	4	—	—	3	18
035	MIGNANEGO	837	3.645	8	34	1	4	2	13	—	—	20	86
036	MOCONESI	685	2.343	—	—	—	—	2	7	4	18	3	11
037	MONEGLIA	2.191	7.015	86	187	—	—	1	5	—	—	17	48
038	MONTEBRUNO	217	865	—	—	—	—	3	9	—	—	1	3
039	MONTOGGIO	1.151	4.896	2	10	—	—	3	11	—	—	4	18
040	NE	355	1.499	1	6	—	—	—	—	—	—	8	28
041	NEIRONE	493	1.936	—	—	—	—	6	21	—	—	7	23
042	ORERO	107	386	—	—	—	—	—	—	—	—	1	3
043	PIEVE LIGURE	342	1.439	5	28	2	6	1	4	—	—	3	14
044	PORTOFINO	189	808	20	74	—	—	—	—	—	—	8	84
045	PROPATA	324	1.172	—	—	—	—	4	8	—	—	3	14
046	RAPALLO	12.226	39.461	211	846	5	24	12	39	1	12	56	380
047	RECCO	1.690	6.198	18	76	—	—	1	3	—	—	9	23
048	REZZOAGLIO	861	3.390	2	8	—	—	7	18	—	—	11	49
049	RONCO SCRIVIA	726	2.825	8	48	1	12	1	4	—	—	20	94
050	RONDANINA	78	336	—	—	—	—	1	3	—	—	—	—
051	ROSSIGLIONE	367	1.460	32	124	—	—	5	17	—	—	5	19
052	ROVEGNO	829	3.351	21	53	1	3	—	—	—	—	5	27
053	SAN COLOMBANO CERTENOLI	407	1.694	68	222	—	—	—	—	—	—	5	34
054	SANTA MARGHERITA LIGURE	3.633	15.808	216	1.095	—	—	8	27	11	45	23	98
055	SANT'OLCESE	604	2.462	—	—	—	—	—	—	—	—	2	8
056	SANTO STEFANO D'AVETO	1.163	4.223	129	324	—	—	10	33	—	—	7	39
057	SAVIGNONE	1.143	4.981	30	113	16	73	3	11	—	—	17	61
058	SERRA RICCO'	764	3.083	25	112	3	13	1	3	—	—	17	82
059	SESTRI LEVANTE	3.013	11.195	52	243	46	139	24	88	—	—	37	149
060	SORI	738	2.766	34	192	2	9	3	11	—	—	11	33
061	TIGLIETO	605	2.407	3	7	—	—	—	—	—	—	2	8
062	TORRIGLIA	2.686	10.654	33	82	—	—	5	22	—	—	4	23
063	TRIBOGNA	169	690	—	—	—	—	—	—	—	—	—	—
064	USCIO	623	2.495	—	—	—	—	1	5	1	3	2	15
065	VALBREVENNA	1.023	3.946	—	—	—	—	2	5	—	—	4	23
066	VOBBIA	699	2.463	—	—	—	—	1	3	—	—	10	35
067	ZOAGLI	1.492	5.497	76	286	—	—	2	8	—	—	8	32
	TOTALE PROVINCIA	86.666	328.979	2.128	8.401	482	1.831	811	2.777	59	245	983	4.127





parte seconda
dati provinciali

TAV. 1 — Popolazione residente per singolo anno di età, sesso e stato civile

ETÀ (anni)	MASCHI						FEMMINE					
	CELIBI	CONIUGATI	VEDOVI	SEPARATI LEGALMENTE	DIVORZIATI	TOTALE	NUBILI	CONIUGATE	VEDOVE	SEPARATE LEGALMENTE	DIVORZIATE	TOTALE
0	3.594	—	—	—	—	3.594	3.319	—	—	—	—	3.319
1	3.407	—	—	—	—	3.407	3.384	—	—	—	—	3.384
2	3.708	—	—	—	—	3.708	3.591	—	—	—	—	3.591
3	4.121	—	—	—	—	4.121	3.992	—	—	—	—	3.992
4	4.520	—	—	—	—	4.520	4.333	—	—	—	—	4.333
meno di 5	19.350	—	—	—	—	19.350	18.619	—	—	—	—	18.619
5	4.996	—	—	—	—	4.996	4.665	—	—	—	—	4.665
6	5.369	—	—	—	—	5.369	5.345	—	—	—	—	5.345
7	5.859	—	—	—	—	5.859	5.641	—	—	—	—	5.641
8	6.325	—	—	—	—	6.325	5.793	—	—	—	—	5.793
9	6.356	—	—	—	—	6.356	6.096	—	—	—	—	6.096
5 - 9	28.905	—	—	—	—	28.905	27.540	—	—	—	—	27.540
10	6.716	—	—	—	—	6.716	6.410	—	—	—	—	6.410
11	6.538	—	—	—	—	6.538	6.354	—	—	—	—	6.354
12	6.849	—	—	—	—	6.849	6.561	—	—	—	—	6.561
13	6.743	—	—	—	—	6.743	6.388	—	—	—	—	6.388
14	6.719	—	—	—	—	6.719	6.557	—	—	—	—	6.557
10 - 14	33.565	—	—	—	—	33.565	32.270	—	—	—	—	32.270
15	7.368	—	—	—	—	7.368	7.057	—	—	—	—	7.057
16	7.513	34	—	1	—	7.548	6.939	49	3	1	—	6.992
17	7.537	33	2	1	—	7.573	7.037	112	4	—	—	7.153
18	7.106	58	4	—	—	7.168	6.645	238	4	1	—	6.888
19	6.848	64	2	1	—	6.915	6.038	463	3	11	—	6.515
15 - 19	36.372	189	8	3	—	36.572	33.716	862	14	13	—	34.605
20	6.672	114	2	5	—	6.793	5.601	895	7	10	—	6.513
21	6.502	217	4	4	1	6.728	4.954	1.341	6	35	1	6.337
22	6.459	426	—	5	2	6.892	4.298	1.985	5	49	1	6.338
23	5.745	758	1	18	2	6.524	3.466	2.510	11	63	1	6.051
24	5.151	1.312	3	29	—	6.495	2.906	3.005	8	115	3	6.037
20 - 24	30.529	2.827	10	61	5	33.432	21.225	9.736	37	272	6	31.276
25	4.507	1.794	4	50	4	6.359	2.328	3.617	14	150	2	6.111
26	3.719	2.283	4	52	5	6.063	1.858	4.039	12	182	8	6.099
27	3.293	2.875	4	86	4	6.262	1.554	4.362	19	177	14	6.126
28	2.719	3.282	2	116	6	6.125	1.273	4.528	21	184	23	6.029
29	2.298	3.593	2	125	11	6.029	1.059	4.557	19	213	21	5.869
25 - 29	16.536	13.827	16	429	30	30.838	8.072	21.103	85	906	68	30.234
30	1.979	4.051	4	161	11	6.206	974	4.823	27	231	20	6.075
31	1.755	4.562	3	168	15	6.503	910	5.240	34	230	35	6.449
32	1.513	4.953	6	196	18	6.686	888	5.564	40	270	50	6.812
33	1.425	5.391	14	213	25	7.068	851	6.149	52	288	51	7.391
34	1.320	5.886	11	234	25	7.476	779	6.424	71	277	68	7.619
30 - 34	7.992	24.843	38	972	94	33.939	4.402	28.200	224	1.296	224	34.346
35	1.196	5.894	20	216	38	7.364	724	6.572	68	260	81	7.705
36	873	4.536	20	192	35	5.656	512	4.853	81	189	66	5.701
37	900	5.317	17	212	37	6.483	608	5.711	75	233	67	6.694
38	838	5.160	18	175	37	6.228	563	5.572	106	252	62	6.555
39	850	5.278	28	202	43	6.401	584	5.817	110	209	74	6.794
35 - 39	4.657	26.185	103	997	190	32.132	2.991	28.525	440	1.143	350	33.449
40	910	5.792	28	191	43	6.964	615	6.431	144	229	93	7.512
41	867	6.198	34	218	59	7.376	693	6.660	202	231	97	7.883
42	886	6.252	39	217	48	7.442	675	6.861	208	214	85	8.043
43	888	6.312	30	184	53	7.467	692	6.842	269	218	105	8.126
44	795	5.815	44	202	63	6.919	573	6.184	228	185	72	7.242
40 - 44	4.346	30.369	175	1.012	266	36.168	3.248	32.978	1.051	1.077	452	38.806

segue TAV. 1 — Popolazione residente per singolo anno di età, sesso e stato civile

ETÀ (anni)	MASCHI						FEMMINE					
	CELIBI	CONIUGATI	VEDOVI	SEPARATI LEGALMENTE	DIVORZIATI	TOTALE	NUBILI	CONIUGATE	VEDOVE	SEPARATE LEGALMENTE	DIVORZIATE	TOTALE
45	781	5.757	46	182	52	6.818	663	6.091	314	220	92	7.380
46	776	5.963	49	173	43	7.004	638	6.178	346	175	73	7.410
47	799	5.819	59	150	55	6.882	725	5.972	382	148	75	7.302
48	766	5.901	65	150	48	6.930	695	6.053	440	184	96	7.468
49	819	6.088	66	141	49	7.163	758	6.295	487	159	91	7.790
45 - 49	3.941	29.528	285	796	247	34.797	3.479	30.589	1.969	886	427	37.350
50	824	6.298	96	129	59	7.406	856	6.451	594	175	105	8.181
51	855	6.556	102	166	57	7.736	881	6.648	665	147	129	8.470
52	835	6.315	111	161	57	7.479	927	6.386	742	171	91	8.317
53	800	6.451	118	134	65	7.568	895	6.033	854	135	86	8.003
54	753	6.100	145	107	62	7.167	901	5.889	943	135	83	7.951
50 - 54	4.067	31.720	572	697	300	37.356	4.460	31.407	3.798	763	494	40.922
55	754	5.863	147	124	72	6.960	931	5.952	980	152	107	8.122
56	763	5.942	160	124	53	7.042	946	5.710	1.049	122	107	7.934
57	685	6.041	194	105	64	7.089	924	5.675	1.230	127	111	8.067
58	748	6.076	203	117	68	7.212	985	5.544	1.388	101	115	8.133
59	699	6.092	245	121	60	7.217	1.046	5.752	1.616	128	104	8.646
55 - 59	3.649	30.014	949	591	317	35.520	4.832	28.633	6.263	630	544	40.902
60	626	5.742	224	97	48	6.737	1.016	5.293	1.743	111	111	8.274
61	636	5.739	255	95	55	6.780	982	5.139	1.977	122	95	8.315
62	413	3.374	164	67	30	4.048	633	2.923	1.304	64	72	4.996
63	395	3.131	188	68	28	3.810	653	2.802	1.333	56	57	4.901
64	448	3.484	245	75	30	4.282	722	2.926	1.568	77	50	5.343
60 - 64	2.518	21.470	1.076	402	191	25.657	4.006	19.083	7.925	430	385	31.829
65	505	3.922	268	64	34	4.793	803	3.357	2.017	75	51	6.303
66	578	4.624	419	87	53	5.761	994	3.870	2.547	71	48	7.530
67	577	4.678	413	76	41	5.785	1.030	3.794	2.830	71	52	7.777
68	559	4.564	470	76	36	5.705	1.096	3.649	2.908	82	64	7.799
69	534	4.127	509	94	36	5.300	1.093	3.059	2.982	61	47	7.242
65 - 69	2.753	21.915	2.079	397	200	27.344	5.016	17.729	13.284	360	262	36.651
70	537	4.068	546	68	28	5.247	987	2.929	3.105	57	44	7.122
71	487	3.774	548	65	21	4.895	1.044	2.629	3.148	73	34	6.928
72	461	3.493	588	72	20	4.634	1.009	2.389	3.386	51	33	6.868
73	445	3.090	594	66	21	4.216	1.022	2.110	3.187	34	31	6.384
74	376	2.650	527	45	23	3.621	961	1.810	3.152	31	26	5.980
70 - 74	2.306	17.075	2.803	316	113	22.613	5.023	11.867	15.978	246	168	33.282
75	323	2.466	554	37	20	3.400	930	1.578	3.159	25	19	5.711
76	329	2.228	597	27	14	3.195	866	1.280	3.091	20	12	5.269
77	299	1.891	525	20	6	2.741	796	1.114	3.095	28	10	5.043
78	211	1.671	580	29	4	2.495	773	934	2.753	18	7	4.485
79	230	1.429	540	18	4	2.221	748	723	2.798	11	9	4.289
75 - 79	1.392	9.685	2.796	131	48	14.052	4.113	5.629	14.896	102	57	24.797
80 - 84	672	4.141	2.290	63	18	7.184	2.598	1.973	10.589	42	15	15.217
85 - 89	281	1.314	1.294	25	—	2.914	1.186	486	5.494	10	3	7.179
90 - 94	65	278	484	3	—	830	365	68	1.709	2	3	2.147
95 - 99	12	28	92	—	—	132	47	11	292	—	—	350
100 E PIU'	—	4	7	—	—	11	4	1	22	—	—	27
TOTALE	203.908	265.412	15.077	6.895	2.019	493.311	187.212	268.880	84.070	8.178	3.458	551.798

TAV. 2 - Popolazione presente per singolo anno di età, sesso e stato civile

ETÀ (anni)	MASCHI						FEMMINE					
	CELIBI	CONIUGATI	VEDOVI	SEPARATI LEGALMENTE	DIVORZIATI	TOTALE	NUBILI	CONIUGATE	VEDOVE	SEPARATE LEGALMENTE	DIVORZIATE	TOTALE
0	3.678	—	—	—	—	3.678	3.382	—	—	—	—	3.382
1	3.431	—	—	—	—	3.431	3.395	—	—	—	—	3.395
2	3.705	—	—	—	—	3.705	3.587	—	—	—	—	3.587
3	4.109	—	—	—	—	4.109	3.997	—	—	—	—	3.997
4	4.531	—	—	—	—	4.531	4.330	—	—	—	—	4.330
meno di 5	19.454	—	—	—	—	19.454	18.691	—	—	—	—	18.691
5	5.008	—	—	—	—	5.008	4.661	—	—	—	—	4.661
6	5.384	—	—	—	—	5.384	5.362	—	—	—	—	5.362
7	5.891	—	—	—	—	5.891	5.653	—	—	—	—	5.653
8	6.352	—	—	—	—	6.352	5.793	—	—	—	—	5.793
9	6.382	—	—	—	—	6.382	6.112	—	—	—	—	6.112
5 - 9	29.017	—	—	—	—	29.017	27.581	—	—	—	—	27.581
10	6.777	—	—	—	—	6.777	6.432	—	—	—	—	6.432
11	6.550	—	—	—	—	6.550	6.363	—	—	—	—	6.363
12	6.871	—	—	—	—	6.871	6.580	—	—	—	—	6.580
13	6.790	—	—	—	—	6.790	6.396	—	—	—	—	6.396
14	6.734	—	—	—	—	6.734	6.590	—	—	—	—	6.590
10 - 14	33.722	—	—	—	—	33.722	32.361	—	—	—	—	32.361
15	7.401	—	—	—	—	7.401	7.072	—	—	—	—	7.072
16	7.574	36	—	—	—	7.610	6.984	49	4	1	—	7.038
17	7.614	36	4	1	—	7.655	7.073	112	3	—	—	7.188
18	7.149	63	4	—	—	7.216	6.710	240	6	2	—	6.958
19	6.458	61	3	2	—	6.524	6.065	478	5	13	—	6.561
15 - 19	36.196	196	11	3	—	36.406	33.904	879	18	16	—	34.817
20	6.375	117	2	5	—	6.499	5.625	888	8	9	—	6.530
21	6.440	226	4	4	—	6.674	5.028	1.360	6	39	3	6.436
22	6.433	438	—	5	2	6.878	4.393	2.002	5	48	2	6.450
23	5.835	756	2	18	2	6.613	3.540	2.524	11	65	2	6.142
24	5.284	1.330	3	32	—	6.649	2.963	3.021	9	116	3	6.112
20 - 24	30.367	2.867	11	64	4	33.313	21.549	9.795	39	277	10	31.670
25	4.616	1.810	6	49	1	6.482	2.394	3.658	13	154	2	6.221
26	3.807	2.309	6	49	5	6.176	1.914	4.032	16	174	8	6.144
27	3.347	2.917	5	91	4	6.364	1.601	4.369	20	181	16	6.187
28	2.763	3.312	3	108	6	6.192	1.286	4.535	21	187	22	6.051
29	2.359	3.612	4	123	9	6.107	1.086	4.573	22	215	24	5.920
25 - 29	16.892	13.960	24	420	25	31.321	8.281	21.167	92	911	72	30.523
30	2.032	4.080	5	160	9	6.286	991	4.831	27	237	24	6.110
31	1.811	4.607	6	167	16	6.607	925	5.265	35	233	34	6.492
32	1.570	4.997	10	192	20	6.789	904	5.593	41	277	48	6.863
33	1.486	5.461	16	216	23	7.202	876	6.179	55	281	50	7.441
34	1.346	5.923	13	237	32	7.551	800	6.438	73	283	67	7.661
30 - 34	8.245	25.068	50	972	100	34.435	4.496	28.306	231	1.311	223	34.567
35	1.217	5.947	21	208	39	7.432	736	6.626	69	266	78	7.775
36	889	4.573	19	185	35	5.701	515	4.901	84	187	66	5.753
37	923	5.386	19	214	37	6.579	615	5.724	80	239	67	6.725
38	858	5.190	19	181	37	6.285	569	5.593	107	249	63	6.581
39	864	5.314	26	204	39	6.447	597	5.827	114	210	74	6.822
35 - 39	4.751	26.410	104	992	187	32.444	3.032	28.671	454	1.151	348	33.656
40	941	5.832	31	193	42	7.039	622	6.448	147	229	90	7.536
41	905	6.217	37	224	61	7.444	694	6.698	203	238	99	7.932
42	905	6.295	42	213	50	7.505	695	6.871	211	215	85	8.077
43	899	6.361	30	193	54	7.537	716	6.880	264	219	103	8.182
44	821	5.867	43	196	66	6.993	585	6.182	226	184	76	7.253
40 - 44	4.471	30.572	183	1.019	273	36.518	3.312	33.079	1.051	1.085	453	38.980

segue TAV. 2 — Popolazione presente per singolo anno di età, sesso e stato civile

ETÀ (anni)	MASCHI						FEMMINE					
	CELIBI	CONIUGATI	VEDOVI	SEPARATI LEGALMENTE	DIVORZIATI	TOTALE	NUBILI	CONIUGATE	VEDOVE	SEPARATE LEGALMENTE	DIVORZIATE	TOTALE
45	798	5.789	46	178	53	6.864	668	6.143	317	225	93	7.446
46	791	5.978	50	178	44	7.041	658	6.210	347	176	72	7.463
47	820	5.881	59	143	56	6.959	730	6.000	388	144	73	7.335
48	784	5.879	66	150	51	6.930	707	6.061	439	185	95	7.487
49	824	6.092	68	143	51	7.178	761	6.319	492	156	92	7.820
45 - 49	4.017	29.619	289	792	255	34.972	3.524	30.733	1.983	886	425	37.551
50	831	6.386	96	133	58	7.504	866	6.478	599	173	105	8.221
51	871	6.572	105	166	61	7.775	877	6.662	670	148	126	8.483
52	855	6.323	106	161	62	7.507	940	6.365	745	170	87	8.307
53	811	6.488	120	137	64	7.620	890	6.040	858	139	85	8.012
54	776	6.124	143	110	58	7.211	904	5.917	951	136	81	7.989
50 - 54	4.144	31.893	570	707	303	37.617	4.477	31.462	3.823	766	484	41.012
55	762	5.837	148	126	69	6.942	935	5.926	987	153	108	8.109
56	779	5.960	163	124	58	7.084	960	5.690	1.053	121	103	7.927
57	703	6.022	194	105	64	7.088	932	5.663	1.225	129	113	8.062
58	766	6.061	209	120	70	7.226	989	5.502	1.386	98	113	8.088
59	722	6.075	246	125	61	7.229	1.062	5.728	1.603	135	105	8.633
55 - 59	3.732	29.955	960	600	322	35.569	4.878	28.509	6.254	636	542	40.819
60	638	5.746	218	98	47	6.747	1.021	5.254	1.749	111	108	8.243
61	648	5.729	254	99	59	6.789	979	5.122	1.985	120	95	8.301
62	424	3.394	170	66	30	4.084	637	2.897	1.304	63	74	4.975
63	409	3.124	192	70	31	3.826	649	2.802	1.329	57	54	4.891
64	455	3.473	234	75	30	4.267	730	2.902	1.574	76	52	5.334
60 - 64	2.574	21.466	1.068	408	197	25.713	4.016	18.977	7.941	427	383	31.744
65	510	3.898	269	61	33	4.771	807	3.340	2.026	71	50	6.294
66	574	4.598	420	89	55	5.736	1.000	3.832	2.556	73	52	7.513
67	584	4.655	409	77	40	5.765	1.037	3.785	2.835	70	52	7.779
68	566	4.597	483	76	37	5.759	1.118	3.629	2.902	81	61	7.791
69	545	4.087	516	93	35	5.276	1.109	3.036	2.966	58	47	7.216
65 - 69	2.779	21.835	2.097	396	200	27.307	5.071	17.622	13.285	353	262	36.593
70	536	4.051	548	64	28	5.227	989	2.915	3.084	55	45	7.088
71	504	3.740	543	66	21	4.874	1.060	2.594	3.148	74	35	6.911
72	461	3.486	603	71	20	4.641	1.018	2.371	3.387	50	31	6.857
73	448	3.096	604	61	21	4.230	1.018	2.108	3.211	35	30	6.402
74	374	2.660	547	47	21	3.649	970	1.791	3.168	25	26	5.980
70 - 74	2.323	17.033	2.845	309	111	22.621	5.055	11.779	15.998	239	167	33.238
75	331	2.459	563	34	20	3.407	932	1.576	3.167	24	18	5.717
76	334	2.234	608	27	16	3.219	880	1.281	3.130	18	11	5.320
77	295	1.874	543	22	6	2.740	804	1.104	3.112	29	10	5.059
78	217	1.669	577	28	6	2.497	781	936	2.772	19	9	4.517
79	236	1.430	535	17	5	2.223	758	724	2.825	12	9	4.328
75 - 79	1.413	9.666	2.826	128	53	14.086	4.155	5.621	15.006	102	57	24.941
80 - 84	690	4.143	2.350	65	19	7.267	2.606	1.987	10.771	45	16	15.425
85 - 89	295	1.324	1.331	24	—	2.974	1.193	483	5.559	12	3	7.250
90 - 94	68	280	502	6	—	856	354	67	1.747	3	3	2.174
95 - 99	12	29	91	—	—	132	50	10	297	—	—	357
100 E PIU'	—	4	7	—	—	11	8	2	23	—	—	33
TOTALE	205.162	266.320	15.319	6.905	2.049	495.755	188.594	269.149	84.572	8.220	3.448	553.983

TAV. 3 - Popolazione residente per sesso, classe di età e luogo di nascita

LUOGO DI NASCITA	Meno di 6 anni	6-13	14-18	19-24	25-44	45-64	65 e più	TOTALE
A — TOTALE								
Nello stesso Comune di residenza	35.557	75.434	53.330	49.686	129.708	129.511	87.799	561.025
In altro Comune della stessa Provincia	9.662	15.121	8.461	8.274	29.541	27.763	19.506	118.328
In altra Provincia della stessa Regione	261	873	696	1.068	7.888	9.862	6.709	27.357
Imperia	42	179	139	195	1.064	1.177	765	3.561
Savona	124	401	254	398	2.430	2.713	2.066	8.386
La Spezia	95	293	303	475	4.394	5.972	3.878	15.410
In altre Regioni	1.748	6.756	7.580	17.354	95.569	110.250	73.958	313.215
Piemonte	267	974	905	1.364	11.444	18.534	18.452	51.940
Valle d'Aosta	7	23	26	30	139	108	56	389
Lombardia	314	1.171	1.152	1.405	6.853	9.316	8.778	28.989
Trentino-Alto Adige	10	51	45	99	663	610	370	1.848
Bolzano-Bozen	5	27	21	42	297	199	78	669
Trento	5	24	24	57	366	411	292	1.179
Veneto	34	157	205	366	3.243	5.343	4.100	13.448
Friuli-Venezia Giulia	20	84	71	133	1.374	2.091	1.643	5.416
Emilia-Romagna	106	385	407	852	8.211	13.091	9.852	32.904
Toscana	135	390	374	743	5.713	8.712	7.166	23.233
Umbria	9	41	34	109	775	961	638	2.567
Marche	12	68	77	196	2.448	3.324	1.800	7.925
Lazio	94	292	297	493	2.130	2.085	1.103	6.494
Abruzzi	9	47	56	163	1.121	1.405	700	3.501
Molise	3	21	26	69	351	393	192	1.055
Campania	192	718	770	1.627	7.423	7.052	2.999	20.781
Puglia	89	348	337	957	5.795	5.611	2.955	16.092
Basilicata	9	106	206	596	2.233	1.688	484	5.322
Calabria	141	602	911	2.873	13.459	10.848	3.622	32.456
Sicilia	203	936	1.183	3.315	14.083	13.880	6.315	39.915
Sardegna	94	342	498	1.964	8.111	5.198	2.733	18.940
ITALIA	47.228	98.184	70.067	76.382	262.706	277.386	187.972	1.019.925
ESTERO	402	1.159	956	1.756	7.206	6.947	6.758	25.184
TOTALE	47.630	99.343	71.023	78.138	269.912	284.333	194.730	1.045.109
B — MASCHI								
Nello stesso Comune di residenza	18.255	38.562	27.339	25.809	66.112	62.991	34.637	273.705
In altro Comune della stessa Provincia	4.854	7.751	4.278	3.980	14.523	12.605	7.204	55.195
In altra Provincia della stessa Regione	116	472	381	492	3.652	4.360	2.491	11.964
Imperia	18	101	76	93	449	507	301	1.545
Savona	65	218	147	186	1.044	1.154	707	3.521
La Spezia	33	153	158	213	2.159	2.699	1.483	6.898
In altre Regioni	923	3.395	3.931	9.143	45.876	50.647	28.483	142.398
Piemonte	131	491	479	673	5.209	7.760	6.467	21.210
Valle d'Aosta	6	12	14	11	49	33	20	145
Lombardia	170	591	605	684	2.892	3.479	2.891	11.312
Trentino-Alto Adige	4	25	20	60	257	200	101	667
Bolzano-Bozen	2	13	13	26	121	66	15	256
Trento	2	12	7	34	136	134	86	411
Veneto	15	71	104	174	1.426	2.109	1.511	5.410
Friuli-Venezia Giulia	8	35	36	66	593	806	473	2.017
Emilia-Romagna	57	190	206	424	3.719	5.441	3.322	13.359
Toscana	68	200	203	378	2.701	3.943	2.712	10.205
Umbria	5	22	14	57	369	466	252	1.185
Marche	7	36	45	97	1.177	1.603	749	3.714
Lazio	55	158	139	291	1.064	1.070	447	3.224
Abruzzi	4	30	26	78	555	692	313	1.698
Molise	1	11	10	40	181	195	93	531
Campania	87	369	406	892	3.682	3.613	1.415	10.464
Puglia	53	168	178	525	2.963	2.860	1.387	8.134
Basilicata	6	51	120	319	1.116	925	232	2.769
Calabria	79	302	479	1.462	6.688	5.581	1.697	16.288
Sicilia	119	459	586	1.791	7.257	7.305	3.208	20.725
Sardegna	48	174	261	1.121	3.978	2.566	1.193	9.341
ITALIA	24.148	50.180	35.929	39.424	130.163	130.603	72.815	483.262
ESTERO	198	575	447	923	2.914	2.727	2.265	10.049
TOTALE	24.346	50.755	36.376	40.347	133.077	133.330	75.080	493.311

TAV. 4 - Popolazione residente in età da 6 anni in poi per grado di istruzione, sesso, classe di età, condizione professionale o non professionale

CLASSI DI ETÀ (anni) — CONDIZIONE	GRADO DI ISTRUZIONE											
	LAUREATI		DIPLOMATI		FORNITI DI LICENZA DI SCUOLA MEDIA INFERIORE		FORNITI DI LICENZA DI SCUOLA ELEMENTARE		ALFABETI PRIVI DI TITOLO DI STUDIO		ANALFABETI	
	MF	M	MF	M	MF	M	MF	M	MF	M	MF	M
TOTALE	39.028	24.134	149.688	75.473	265.982	134.944	411.747	179.743	122.393	51.544	8.641	3.127
6 - 10	—	—	—	—	—	—	6.120	3.088	53.578	27.425	212	112
11 - 14	—	—	—	—	12.915	6.272	38.085	19.654	1.649	890	60	33
15 - 19	—	—	8.948	3.511	54.984	29.014	6.491	3.657	628	327	126	63
20 - 24	577	237	32.298	15.779	24.633	13.751	6.595	3.361	436	221	169	83
25 - 44	22.146	12.566	65.530	34.011	84.566	43.570	91.395	40.649	5.247	1.873	1.028	408
45 - 54	5.902	3.721	17.029	9.105	34.471	17.651	82.249	37.755	9.277	3.389	1.497	532
55 - 64	5.607	3.873	13.344	7.106	26.051	12.774	75.731	32.773	11.637	4.085	1.538	566
65 e più	4.796	3.737	12.539	5.961	28.362	11.912	105.081	38.806	39.941	13.334	4.011	1.330
CONDIZIONE PROFESSIONALE	29.167	19.053	84.398	51.164	116.059	80.405	124.096	91.895	8.986	6.298	726	562
<i>-di cui disoccupati</i>	<i>360</i>	<i>116</i>	<i>2.273</i>	<i>1.061</i>	<i>3.532</i>	<i>1.960</i>	<i>3.172</i>	<i>2.304</i>	<i>289</i>	<i>232</i>	<i>34</i>	<i>31</i>
Imprenditori, liberi professionisti	4.997	4.337	4.090	3.485	3.015	2.420	1.670	1.187	67	34	—	—
Lavoratori in proprio	713	487	5.103	3.655	13.694	9.569	26.440	18.072	2.186	1.404	89	64
Coadiuvanti	177	75	1.530	691	3.682	1.548	4.580	1.356	327	97	7	5
Dirigenti e impiegati	22.713	13.773	60.229	33.095	36.775	21.234	9.734	6.873	69	46	—	—
Lavoratori dipendenti	567	381	13.446	10.238	58.893	45.634	81.672	64.407	6.337	4.717	630	493
Agricoltura	129	99	554	364	1.368	927	5.047	3.096	912	550	37	32
Imprenditori, liberi professionisti	20	17	36	34	35	27	21	18	2	1	—	—
Lavoratori in proprio	54	47	236	167	696	470	3.849	2.267	726	448	28	23
Coadiuvanti	5	5	27	11	97	45	260	59	64	8	2	2
Dirigenti e impiegati	26	21	99	57	50	26	43	36	—	—	—	—
Lavoratori dipendenti	24	9	156	95	490	359	874	716	120	93	7	7
Industrie	4.938	4.520	22.499	17.149	38.616	31.021	48.168	42.485	3.919	3.544	442	413
Imprenditori, liberi professionisti	162	158	385	362	256	229	240	220	1	—	—	—
Lavoratori in proprio	43	31	906	761	2.929	2.553	6.034	5.495	347	319	9	9
Coadiuvanti	6	3	184	116	358	227	347	130	22	10	—	—
Dirigenti e impiegati	4.486	4.142	15.638	11.123	9.515	5.925	2.768	2.287	10	10	—	—
Lavoratori dipendenti	241	186	5.386	4.787	25.558	22.087	38.779	34.353	3.539	3.205	433	404
Altre attività	24.100	14.434	61.345	33.651	76.075	48.457	70.881	46.314	4.155	2.204	247	117
Imprenditori, liberi professionisti	4.815	4.162	3.669	3.089	2.724	2.164	1.409	949	64	33	—	—
Lavoratori in proprio	616	409	3.961	2.727	10.069	6.546	16.557	10.310	1.113	637	52	32
Coadiuvanti	166	67	1.319	564	3.227	1.276	3.973	1.167	241	79	5	3
Dirigenti e impiegati	18.201	9.610	44.492	21.915	27.210	15.283	6.923	4.550	59	36	—	—
Lavoratori dipendenti	302	186	7.904	5.356	32.845	23.188	42.019	29.338	2.678	1.419	190	82
CONDIZIONE NON PROFESSIONALE	9.861	5.081	65.290	24.309	149.923	54.539	287.651	87.848	113.407	45.246	7.915	2.565
In cerca di prima occupazione	1.845	804	11.028	4.413	15.563	7.403	5.629	3.318	429	274	25	17
Scolari e studenti	258	159	17.664	9.340	49.324	25.502	46.897	24.190	55.664	28.545	—	—
Casalinghe	2.319	—	20.069	—	53.624	—	137.537	—	25.304	—	3.124	—
Ritirati dal lavoro	4.648	3.475	13.269	8.207	25.986	17.821	88.224	55.939	28.428	15.112	2.701	1.571
Altri	791	643	3.260	2.349	5.426	3.813	9.364	4.401	3.582	1.315	2.065	977

TAV. 6 - Popolazione residente attiva e non attiva per sesso e stato civile; attiva per ramo di

RAMI DI ATTIVITÀ ECONOMICA POSIZIONE NELLA PROFESSIONE	MASCHI					
	CELIBI	CONIUGATI	VEDOVI	SEPARATI LEGALMENTE	DIVORZIATI	TOTALE
CONDIZIONE PROFESSIONALE	59.363	181.533	2.205	5.023	1.253	249.377
- di cui disoccupati	2.980	2.403	45	202	74	5.704
Imprenditori, liberi professionisti	1.901	8.832	220	391	119	11.463
Lavoratori in proprio	5.474	26.308	554	700	215	33.251
Coadiuvanti	1.352	2.333	21	51	15	3.772
Dirigenti e impiegati	16.245	56.255	486	1.679	356	75.021
Lavoratori dipendenti	34.391	87.805	924	2.202	548	125.870
Agricoltura, caccia, foreste, pesca	1.945	2.987	66	53	17	5.068
Imprenditori, liberi professionisti	10	84	2	1	—	97
Lavoratori in proprio	1.369	1.969	49	26	9	3.422
Coadiuvanti	97	33	—	—	—	130
Dirigenti e impiegati	23	112	—	4	1	140
Lavoratori dipendenti	446	789	15	22	7	1.279
Energia, gas e acqua	1.011	4.810	37	101	20	5.979
Imprenditori, liberi professionisti	—	4	—	—	—	4
Lavoratori in proprio	—	—	—	—	—	—
Coadiuvanti	—	—	—	—	—	—
Dirigenti e impiegati	305	2.124	17	52	12	2.510
Lavoratori dipendenti	706	2.682	20	49	8	3.465
Industrie estrattive, trasformazione minerali, chimiche	3.751	17.425	147	320	79	21.722
Imprenditori, liberi professionisti	3	68	3	1	1	76
Lavoratori in proprio	41	303	5	6	3	358
Coadiuvanti	18	12	—	—	—	30
Dirigenti e impiegati	637	4.453	43	83	16	5.232
Lavoratori dipendenti	3.052	12.589	96	230	59	16.026
Industrie lavorazione metalli, meccanica precisione	10.590	28.151	246	610	139	37.736
Imprenditori, liberi professionisti	19	181	2	4	1	207
Lavoratori in proprio	310	1.571	27	27	14	1.949
Coadiuvanti	49	42	1	—	1	93
Dirigenti e impiegati	2.427	8.461	55	212	36	11.191
Lavoratori dipendenti	7.785	15.896	161	367	87	24.296
Industrie alimentari, tessili, pelli, legno, altre	4.075	10.041	129	301	77	14.623
Imprenditori, liberi professionisti	21	124	6	5	4	160
Lavoratori in proprio	427	2.595	54	64	18	3.158
Coadiuvanti	97	141	2	3	2	245
Dirigenti e impiegati	695	2.018	17	86	20	2.836
Lavoratori dipendenti	2.835	5.163	50	143	33	8.224
Industria costruzioni, installazioni impianti edilizia	4.523	13.901	193	366	89	19.072
Imprenditori, liberi professionisti	50	448	8	14	2	522
Lavoratori in proprio	532	3.034	38	82	17	3.703
Coadiuvanti	73	42	1	2	—	118
Dirigenti e impiegati	387	1.262	17	45	7	1.718
Lavoratori dipendenti	3.481	9.115	129	223	63	13.011
Commercio, pubblici esercizi; riparazioni di veicoli	11.152	29.932	549	1.021	284	42.938
Imprenditori, liberi professionisti	714	3.247	80	165	56	4.262
Lavoratori in proprio	2.073	12.424	311	362	115	15.285
Coadiuvanti	900	1.898	15	41	11	2.865
Dirigenti e impiegati	1.923	5.781	58	225	42	8.029
Lavoratori dipendenti	5.542	6.582	85	228	60	12.497
Trasporti e comunicazioni	7.692	34.337	334	970	226	43.559
Imprenditori, liberi professionisti	13	189	9	11	1	223
Lavoratori in proprio	399	2.807	34	81	17	3.338
Coadiuvanti	39	54	1	2	—	96
Dirigenti e impiegati	2.508	11.021	97	321	68	14.015
Lavoratori dipendenti	4.733	20.266	193	555	140	25.887
Credito e assicurazione; servizi imprese; noleggio	3.518	11.640	154	393	92	15.797
Imprenditori, liberi professionisti	659	2.900	76	122	31	3.788
Lavoratori in proprio	81	329	8	13	5	436
Coadiuvanti	35	34	1	3	—	73
Dirigenti e impiegati	2.413	7.400	48	224	47	10.132
Lavoratori dipendenti	330	977	21	31	9	1.368
Pubblica amministrazione; servizi pubblici e privati	11.106	30.309	350	888	230	42.883
Imprenditori, liberi professionisti	412	1.587	34	68	23	2.124
Lavoratori in proprio	242	1.276	28	39	17	1.602
Coadiuvanti	44	77	—	—	1	122
Dirigenti e impiegati	4.927	13.623	134	427	107	19.218
Lavoratori dipendenti	5.481	13.746	154	354	82	19.817
In cerca di prima occupazione	14.237	1.714	18	201	59	16.229
TOTALE POPOLAZIONE ATTIVA	73.600	183.247	2.223	5.224	1.312	265.606
Scolari e studenti	88.243	290	5	11	4	88.553
Casalinghe	—	—	—	—	—	—
Ritirati dal lavoro	10.186	77.676	12.189	1.442	632	102.125
Altri	31.879	4.199	660	218	71	37.027
TOTALE POPOLAZIONE NON ATTIVA	130.308	82.165	12.854	1.671	707	227.705

attività economica e posizione nella professione; non attiva per condizione non professionale

FEMMINE						MASCHI E FEMMINE					
NUBILI	CONIUGATE	VEDOVE	SEPARATE LEGALMENTE	DIVORZIATE	TOTALE	CELIBI E NUBILI	CONIUGATI	VEDOVI	SEPARATI LEGALMENTE	DIVORZIATI	TOTALE
35.971	66.604	5.648	4.243	1.589	114.055	95.334	248.137	7.853	9.266	2.842	363.432
2.014	1.600	62	235	45	3.956	4.994	4.003	107	437	119	9.660
532	1.474	219	103	48	2.376	2.433	10.306	439	494	167	13.839
2.354	10.231	1.674	459	256	14.974	7.828	36.539	2.228	1.159	471	48.225
846	5.464	128	68	25	6.531	2.198	7.797	149	119	40	10.303
19.537	31.166	1.324	1.839	633	54.499	35.782	87.421	1.810	3.518	989	129.520
12.702	18.269	2.303	1.774	627	35.675	47.093	106.074	3.227	3.976	1.175	161.545
669	2.076	196	30	8	2.979	2.614	5.063	262	83	25	8.047
2	12	3	—	—	17	12	96	5	1	—	114
446	1.543	165	10	3	2.167	1.815	3.512	214	36	12	5.589
55	262	8	—	—	325	152	295	8	—	—	455
30	44	1	1	2	78	53	156	1	5	3	218
136	215	19	19	3	392	582	1.004	34	41	10	1.671
312	431	39	45	18	845	1.323	5.241	76	146	38	6.824
—	—	—	—	—	—	—	4	—	—	—	4
—	—	—	—	—	—	—	—	—	—	—	—
272	384	32	37	17	742	577	2.508	49	89	29	3.252
40	47	7	8	1	103	746	2.729	27	57	9	3.568
952	1.571	128	86	34	2.771	4.703	18.996	275	406	113	24.493
—	4	—	—	—	4	3	72	3	1	1	80
19	41	5	1	2	68	60	344	10	7	5	426
5	20	—	1	—	26	23	32	—	1	—	56
601	1.005	65	57	21	1.749	1.238	5.458	108	140	37	6.981
327	501	58	27	11	924	3.379	13.090	154	257	70	16.950
2.015	3.495	214	200	65	5.989	12.605	29.646	460	810	204	43.725
4	15	2	—	—	21	23	196	4	4	1	228
4	54	7	—	3	68	314	1.625	34	27	17	2.017
5	42	1	1	—	49	54	84	2	1	1	142
1.279	2.060	85	123	37	3.584	3.706	10.521	140	335	73	14.775
723	1.324	119	76	25	2.267	8.508	17.220	280	443	112	26.563
3.178	4.689	322	286	115	8.590	7.253	14.730	451	587	192	23.213
4	21	1	2	1	29	25	145	7	7	5	189
217	581	68	35	17	918	644	3.176	122	99	35	4.076
49	263	4	4	2	322	146	404	6	7	4	567
877	1.099	32	85	24	2.117	1.572	3.117	49	171	44	4.953
2.031	2.725	217	160	71	5.204	4.866	7.888	267	303	104	13.428
478	695	36	34	12	1.255	5.001	14.596	229	400	101	20.327
3	17	1	—	—	21	53	465	9	14	2	543
5	35	3	3	—	46	537	3.069	41	85	17	3.749
3	31	—	—	—	34	76	73	1	2	—	152
314	383	14	18	9	738	701	1.645	31	63	16	2.456
153	229	18	13	3	416	3.634	9.344	147	236	66	13.427
8.578	19.334	2.061	1.071	445	31.489	19.730	49.266	2.610	2.092	729	74.427
162	697	154	51	18	1.082	876	3.944	234	216	74	5.344
1.267	6.488	1.309	285	165	9.514	3.340	18.912	1.620	647	280	24.799
650	4.515	108	56	20	5.349	1.550	6.413	123	97	31	8.214
2.818	4.067	158	290	113	7.446	4.741	9.848	216	515	155	15.475
3.681	3.567	332	389	129	8.098	9.223	10.149	417	617	189	20.595
2.053	3.715	212	234	72	6.286	9.745	38.052	546	1.204	298	49.845
1	15	5	2	1	24	14	204	14	13	2	247
13	42	2	2	2	61	412	2.849	36	83	19	3.399
3	31	3	—	—	37	42	85	4	2	—	133
1.757	3.017	140	179	59	5.152	4.265	14.038	237	500	127	19.167
279	610	62	51	10	1.012	5.012	20.876	255	606	150	26.899
3.150	3.597	128	249	76	7.200	6.668	15.237	282	642	168	22.997
202	410	26	31	13	682	861	3.310	102	153	44	4.470
36	107	8	11	7	169	117	436	16	24	12	605
18	122	3	1	3	147	53	156	4	4	3	220
2.868	2.883	89	192	50	6.082	5.281	10.283	137	416	97	16.214
26	75	2	14	3	120	356	1.052	23	45	12	1.488
14.586	27.001	2.312	2.008	744	46.651	25.692	57.310	2.662	2.896	974	89.534
154	283	27	17	15	496	566	1.870	61	85	38	2.620
347	1.340	107	112	57	1.963	589	2.616	135	151	74	3.565
58	178	1	5	—	242	102	255	1	5	1	364
8.721	16.224	708	857	301	26.811	13.648	29.847	842	1.284	408	46.029
5.306	8.976	1.469	1.017	371	17.139	10.787	22.722	1.623	1.371	453	36.956
14.883	2.805	98	436	68	18.290	29.120	4.519	116	637	127	34.519
50.854	69.409	5.746	4.679	1.657	132.345	124.454	252.656	7.969	9.903	2.969	397.951
81.961	806	7	32	3	82.809	170.204	1.096	12	43	7	171.362
12.741	175.636	49.994	2.481	1.125	241.977	12.741	175.636	49.994	2.481	1.125	241.977
14.202	20.928	24.598	819	584	61.131	24.388	98.604	36.787	2.261	1.216	163.256
27.454	2.101	3.725	167	89	33.536	59.333	6.300	4.385	385	160	70.563
136.358	199.471	78.324	3.499	1.801	419.453	266.666	281.636	91.178	5.170	2.508	647.158

TAV. 7 - Popolazione residente attiva in condizione professionale per

N. CLASSIFICAZIONE	RAMI E CLASSI DI ATTIVITÀ ECONOMICA	POSIZIONE			
		IMPRENDITORI E LIBERI PROFESSIONISTI		LAVORATORI IN PROPRIO	
		MF	M	MF	M
0	Agricoltura, caccia, foreste, pesca	114	97	5.589	3.422
01	Agricoltura e caccia	112	95	5.202	3.120
02	Foreste	—	—	11	11
03	Pesca	—	—	178	174
04	Attività connesse con agricoltura	2	2	198	117
1	Energia, gas e acqua	4	4	—	—
1A	Estrazione di combustibili - Industria petrolifera	4	4	—	—
11	Industria dell'estrazione e agglomerazione di combustibili solidi	—	—	—	—
12	Cokerie	1	1	—	—
13	Industria dell'estrazione di petrolio e gas naturali	—	—	—	—
14	Industria petrolifera	3	3	—	—
15	Industria dei combustibili nucleari	—	—	—	—
1B	Energia elettrica, gas e acqua	—	—	—	—
16	Industria produzione e distribuzione di energia elettrica e gas	—	—	—	—
17	Industria raccolta, depurazione e distribuzione di acqua	—	—	—	—
2	Industrie estrattive, manifatturiere per trasformazione minerali, chimiche	80	76	426	358
21	Industria dell'estrazione di minerali metalliferi	2	2	5	5
22	Industria della produzione e prima trasformazione dei metalli	12	11	49	42
23	Industria estrazione di minerali non metalliferi; torbiere	7	7	53	52
24	Industria della lavorazione di minerali non metalliferi	15	12	247	196
25	Industrie chimiche	44	44	72	63
26	Industria della produzione di fibre artificiali e sintetiche	—	—	—	—
3	Industrie manifatturiere per lavorazione metalli; meccanica di precisione	228	207	2.017	1.949
31	Industria della costruzione di prodotti in metallo	89	80	944	917
32	Industria costruzione e installazione di macchine e di materiale meccanico	32	31	283	278
33	Industria della costruzione, installazione e riparazione di macchine	3	3	21	20
34	Industria costruzione e installazione di impianti e riparazione di materiale elettrico	54	50	594	567
35	Industria costruzione e montaggio di autoveicoli	4	3	28	26
36	Industria della costruzione di altri mezzi di trasporto	36	33	78	73
37	Industria della costruzione di strumenti di precisione	10	7	69	68
4	Industrie manifatturiere alimentari, tessili, abbigliamento, mobilio, altre	189	160	4.076	3.158
41	Industrie alimentari	25	18	417	313
42	Industrie dello zucchero, delle bevande e del tabacco	12	9	58	44
43	Industrie tessili	15	15	194	41
44	Industrie delle pelli e del cuoio	2	1	90	67
45	Industrie delle calzature, di abbigliamento e affini	29	24	1.012	598
46	Industrie del legno e del mobile in legno	37	34	1.455	1.393
47	Industrie della carta; stampa ed editoria	51	44	406	333
48	Industrie della gomma e manufatti di materie plastiche	14	12	146	119
49	Industrie manifatturiere diverse	4	3	298	250
5	Industria costruzione e installazioni impianti per edilizia	543	522	3.749	3.703
50	Edilizia e genio civile	543	522	3.749	3.703
6	Commercio, pubblici esercizi; riparazioni di veicoli	5.344	4.262	24.799	15.285
6A	Commercio, pubblici esercizi e alberghi	5.344	4.262	22.739	13.276
61	Commercio all'ingrosso	970	809	1.595	1.104
62	Commercio all'ingrosso di materiali da recupero	23	21	73	55
63	Intermediari del commercio	2.398	2.192	908	763
64	Commercio al minuto alimentari, abbigliamento; farmacie	1.073	660	13.298	7.322
65	Commercio al minuto veicoli, carburanti, libri, articoli vari	340	253	2.894	1.745
66	Pubblici esercizi ed esercizi alberghieri	540	327	3.971	2.287
6B	Riparazioni di beni di consumo e di veicoli	—	—	2.060	2.009
67	Riparazioni di beni di consumo e di veicoli	—	—	2.060	2.009
7	Trasporti e comunicazioni	247	223	3.399	3.338
71	Ferrovie	—	—	11	11
72	Altri trasporti terrestri	40	33	2.710	2.674
73	Trasporti fluviali, lacuali e lagunari	—	—	7	7
74	Trasporti marittimi e cabotaggio	22	21	—	—
75	Trasporti aerei	—	—	—	—
76	Attività connesse ai trasporti	32	27	325	313
77	Agenzie di viaggio, intermediari dei trasporti, magazzini	151	141	344	332
79	Comunicazioni	2	1	2	1
8	Credito e assicurazione; servizi alle imprese; noleggio	4.470	3.788	605	436
8A	Credito e assicurazione	280	244	24	12
81	Istituti di credito	7	5	—	—
82	Assicurazione	273	239	24	12
8B	Servizi prestati alle imprese; noleggio	4.190	3.544	581	424
83	Ausiliari finanziari; servizi alle imprese	4.161	3.518	475	345
84	Noleggio di beni mobili	29	26	106	79
9	Pubblica amministrazione; servizi pubblici e privati	2.620	2.124	3.565	1.602
9A	Pubblica amministrazione	—	—	—	—
91	Pubblica amministrazione, difesa, sicurezza sociale	—	—	—	—
9B	Servizi pubblici e privati	2.620	2.124	3.565	1.602
92	Servizi di igiene, amministrazione di cimiteri	19	12	141	80
93	Istruzione	49	32	77	43
94	Ricerca e sviluppo	21	15	—	—
95	Sanità e servizi veterinari	2.008	1.686	384	328
96	Altri servizi sociali	25	7	—	—
97	Servizi ricreativi e culturali	415	319	93	64
98	Servizi personali	83	53	2.870	1.087
99	Rappresentanze diplomatiche, organizzazioni internazionali, forze armate alleate	—	—	—	—
	TOTALE	13.839	11.463	48.225	33.251

sesso, posizione nella professione, ramo e classe di attività economica

NELLA PROFESSIONE								N. CLASSIFI- CAZIONE
COADIUVANTI		DIRIGENTI E IMPIEGATI		LAVORATORI DIPENDENTI		TOTALE		
MF	M	MF	M	MF	M	MF	M	
455	130	218	140	1.671	1.279	8.047	5.068	0
432	117	44	34	1.204	858	6.994	4.224	01
1	1	3	3	41	37	56	52	02
8	7	9	6	202	195	397	382	03
14	5	162	97	224	189	600	410	04
—	—	3.252	2.510	3.568	3.465	6.824	5.979	1
—	—	1.643	1.235	1.197	1.137	2.844	2.376	1A
—	—	11	9	17	16	28	25	11
—	—	8	8	14	13	23	22	12
—	—	63	55	63	58	126	113	13
—	—	1.501	1.111	1.079	1.027	2.583	2.141	14
—	—	60	52	24	23	84	75	15
—	—	1.609	1.275	2.371	2.328	3.980	3.603	1B
—	—	1.505	1.187	2.191	2.149	3.696	3.336	16
—	—	104	88	180	179	284	267	17
56	30	6.981	5.232	16.950	16.026	24.493	21.722	2
1	1	56	35	172	158	236	201	21
8	5	4.265	3.501	12.662	12.363	16.996	15.922	22
3	2	126	79	506	470	695	610	23
29	16	482	349	1.700	1.595	2.473	2.168	24
15	6	2.044	1.262	1.897	1.430	4.072	2.805	25
—	—	8	6	13	10	21	16	26
142	93	14.775	11.191	26.563	24.296	43.725	37.736	3
79	53	1.785	1.235	6.456	5.875	9.353	8.160	31
10	6	1.580	1.143	3.195	2.946	5.100	4.404	32
3	1	411	322	140	121	578	467	33
38	27	7.772	6.108	8.313	7.151	16.771	13.903	34
—	—	349	221	692	629	1.073	879	35
7	5	2.515	1.948	7.262	7.148	9.898	9.207	36
5	1	363	214	505	426	952	716	37
567	245	4.953	2.836	13.428	8.224	23.213	14.623	4
137	62	841	470	1.568	967	2.988	1.830	41
13	2	753	465	855	525	1.691	1.045	42
28	5	588	338	2.180	865	3.005	1.264	43
13	3	98	63	444	289	647	423	44
134	38	365	149	2.031	540	3.571	1.349	45
116	78	357	183	1.846	1.715	3.811	3.403	46
52	22	1.137	706	2.792	2.197	4.438	3.302	47
26	14	528	307	1.234	827	1.948	1.279	48
48	21	286	155	478	299	1.114	728	49
152	118	2.456	1.718	13.427	13.011	20.327	19.072	5
152	118	2.456	1.718	13.427	13.011	20.327	19.072	50
8.214	2.865	15.475	8.029	20.595	12.497	74.427	42.938	6
8.101	2.792	15.186	7.891	17.554	9.660	68.924	37.881	6A
556	211	5.686	3.331	2.850	2.231	11.657	7.686	61
20	11	63	34	79	69	258	190	62
215	85	1.219	856	50	48	4.790	3.944	63
4.652	1.504	4.501	1.784	6.606	2.785	30.130	14.055	64
747	260	2.597	1.243	1.732	1.046	8.310	4.547	65
1.911	721	1.120	643	6.237	3.481	13.779	7.459	66
113	73	289	138	3.041	2.837	5.503	5.057	67
113	73	289	138	3.041	2.837	5.503	5.057	67
133	96	19.167	14.015	26.899	25.887	49.845	43.559	7
2	1	3.061	2.642	4.656	4.459	7.730	7.113	71
96	74	1.624	1.193	6.393	6.326	10.863	10.300	72
—	—	298	242	335	326	640	575	73
—	—	3.163	2.503	3.006	2.906	6.191	5.430	74
—	—	207	144	145	141	352	285	75
17	11	2.432	1.908	7.934	7.833	10.740	10.092	76
17	10	4.335	2.883	1.221	1.153	6.068	4.519	77
1	—	4.047	2.500	3.209	2.743	7.261	5.245	79
220	73	16.214	10.132	1.488	1.368	22.997	15.797	8
23	5	10.359	7.463	369	316	11.055	8.040	8A
—	—	7.583	5.948	319	280	7.909	6.233	81
23	5	2.776	1.515	50	36	3.146	1.807	82
197	68	5.855	2.669	1.119	1.052	11.942	7.757	8B
172	62	5.605	2.507	972	913	11.385	7.345	83
25	6	250	162	147	139	557	412	84
364	122	46.029	19.218	36.956	19.817	89.534	42.883	9
—	—	14.252	8.233	12.949	11.337	27.201	19.570	9A
—	—	14.252	8.233	12.949	11.337	27.201	19.570	91
364	122	31.777	10.985	24.007	8.480	62.333	23.313	9B
22	14	174	100	2.695	1.471	3.051	1.677	92
20	7	19.269	4.716	3.455	1.020	22.870	5.818	93
—	—	413	275	74	59	508	349	94
34	11	7.205	3.208	8.832	3.524	18.463	8.757	95
—	—	2.968	1.713	993	381	3.986	2.101	96
22	12	1.415	801	961	643	2.906	1.839	97
266	78	176	88	6.987	1.377	10.382	2.683	98
—	—	157	84	10	5	167	89	99
10.303	3.772	129.520	75.021	161.545	125.870	363.432	249.377	

TAV. 8 - Popolazione residente attiva in condizione professionale per sesso e professione

N. CLASSIFICAZIONE	PROFESSIONI	MF	M	N. CLASSIFICAZIONE	PROFESSIONI	MF	M
1	Professioni liberali, tecniche, scientifiche, e assimilate	57.064	32.740	1.74	Altri ingegneri	2.226	2.202
1.1	Professori, insegnanti, e assimilati	17.028	3.926	1.75	Architetti	384	272
1.11	Professori universitari e assimilati	1.019	697	1.76	Geometri e periti edili	1.290	1.284
1.12	Professori di scuola secondaria superiore e assimilati	3.317	1.014	1.77	Periti industriali, periti chimici, e assimilati	1.181	1.074
1.13	Professori di scuola media e assimilati	3.039	561	1.78	Disegnatori tecnici e cartografi	2.003	1.840
1.14	Insegnanti di scuola elementare e assimilati	5.707	539	1.79	Tecnici di impianti nucleari	23	21
1.15	Presidi, capi di istituti di istruzione, direttori didattici	212	124	1.8	Matematici, statistici, economisti e commercialisti	1.482	1.203
1.16	Insegnanti non altrove classificati	3.698	983	1.81	Matematici, statistici, economisti, sociologi	94	67
1.17	Cultori di discipline non altrove classificati	36	8	1.82	Commercialisti e assimilati	1.388	1.136
1.2	Scrittori, giornalisti, artisti, e assimilati	1.785	1.280	1.9	Impiegati tecnici	10.780	9.563
1.21	Scrittori, giornalisti e pubblicisti	472	358	1.91	Tecnici con mansioni direttive e di concetto (escluse le professioni agricole)	6.233	5.616
1.22	Pittori, scultori, e assimilati	530	333	1.92	Tecnici con mansioni esecutive (escluse le professioni agricole)	4.547	3.947
1.23	Registi, direttori artistici, coreografi e tecnici dello spettacolo	118	84	2	Professioni amministrative e assimilate	86.587	53.525
1.24	Musicisti, orchestrali, artisti lirici, attori	412	316	2.1	Imprenditori e direttori imprese e pubblica amministrazione	3.042	2.662
1.25	Artisti di varietà e assimilati	77	40	2.11	Imprenditori titolari e amministratori delegati di imprese industriali, dei trasporti, del credito e dei servizi	1.284	1.153
1.26	Atleti, allenatori, e assimilati	176	149	2.12	Imprenditori titolari e amministratori delegati di imprese commerciali	836	696
1.3	Membri del clero e assimilati	585	566	2.13	Imprenditori titolari e amministratori delegati di pubblici esercizi	100	67
1.31	Arcivescovi, vescovi diocesani e superiori generali	39	20	2.14	Direttori e categorie similari delle industrie, trasporti, credito e servizi	327	314
1.32	Parroci e altri sacerdoti addetti alla cura delle anime	533	533	2.15	Direttori e categorie similari del commercio	229	212
1.33	Ministri di culti non cattolici	13	13	2.16	Direttori e categorie similari dei pubblici esercizi	150	121
1.4	Medici, farmacisti, ostetriche, infermieri e tecnici sanitari	15.671	7.343	2.17	Direttori generali e categorie similari della pubblica amministrazione	116	99
1.41	Medici chirurghi generici	3.401	2.758	2.2	Impiegati amministrativi con mansioni direttive e di concetto	36.462	21.473
1.42	Medici chirurghi specialisti	705	473	2.21	Impiegati amministrativi con mansioni direttive e di concetto	23.075	14.057
1.43	Dentisti	331	286	2.22	Bibliotecari, impiegati di archivio, e assimilati	166	49
1.44	Farmacisti	771	296	2.23	Cancellieri e ufficiali giudiziari	177	97
1.45	Ostetriche	174	—	2.24	Capistazione e assimilati	624	576
1.46	Infermieri e assimilati	7.788	2.481	2.25	Titolari uffici postali, telegrafici, e assimilati	64	34
1.47	Operatori radiografici, ottici, odontotecnici, e assimilati	936	749	2.26	Analisti e programmatori di calcolatori elettronici e di macchine contabili	822	681
1.48	Assistenti, tecnici sanitari, e assimilati	1.565	300	2.27	Capitreno e assimilati	734	671
1.5	Magistrati, avvocati, notai	1.447	1.276	2.28	Cassieri di negozio	379	42
1.51	Magistrati e giuristi	187	170	2.29	Contabili, economi, cassieri non altrove classificati	10.421	5.266
1.52	Avvocati e procuratori legali	1.139	999	2.3	Impiegati amministrativi con mansioni esecutive	39.872	22.286
1.53	Notai	121	107	2.31	Dattilografi e stenografi	1.828	268
1.6	Agronomi, veterinari e biologi	433	234	2.32	Operatori di macchine contabili e calcolatrici	159	69
1.61	Agronomi; periti agrari, forestali, zootecnici; e assimilati	106	90	2.33	Operatori di macchine perforatrici	309	87
1.62	Veterinari	62	60	2.34	Operatori di calcolatori elettronici, di macchine tradizionali, e assimilati	902	545
1.63	Biologi, zoologi, naturalisti	265	84	2.35	Fattorini e bigliettai	234	226
1.7	Fisici, chimici, ingegneri, geometri, periti industriali, disegnatori e cartografi	7.853	7.349				
1.71	Fisici, astronomi, geologi	96	87				
1.72	Chimici	348	271				
1.73	Ingegneri edili	302	298				

segue TAV. 8 — Popolazione residente attiva in condizione professionale per sesso e professione

N. CLASSIFICAZIONE	PROFESSIONI	MF	M	N. CLASSIFICAZIONE	PROFESSIONI	MF	M
2.36	Portalettere e fattorini postali	1.439	1.189	4.2	Fonditori, laminatori, e assimilati	2.886	2.635
2.37	Telefonisti e telegrafisti	1.450	812	4.21	Fonditori, fornaioli e formatori	1.736	1.562
2.38	Pesatori e misuratori	115	109	4.22	Laminatori e trafilatori	960	897
2.39	Impiegati amministrativi non altrove classificati	33.436	18.981	4.23	Galvanoplastieri, cementatori e temperatori	190	176
2.4	Membri dei corpi armati dello stato	501	501	4.3	Fabbriferrai, tornitori, incisori, orafi, argentieri, e assimilati	19.923	18.471
2.41	Ufficiali	201	201	4.31	Fabbriferrai e fucinatori	819	793
2.42	Sottufficiali	267	267	4.32	Alesatori, fresatori e tornitori	2.772	2.699
2.43	Graduati e militari di carriera	33	33	4.33	Finitori e pulitori di prodotti meccanici	708	676
2.5	Membri dei corpi di polizia e sicurezza interna	6.710	6.603	4.34	Utensilisti ed attrezzisti di officina	301	259
2.51	Ufficiali dei carabinieri, di polizia, della guardia di finanza, dei vigili del fuoco, e assimilati	183	179	4.35	Incisori di metalli, orafi e argentieri	341	244
2.52	Ispettori generali di P. S., questori, commissari di polizia, e assimilati	36	35	4.36	Operai metallurgici non altrove classificati	14.982	13.800
2.53	Sottufficiali dei carabinieri, di polizia, della guardia di finanza, dei vigili del fuoco, e assimilati	997	989	4.4	Meccanici montatori, riparatori, di precisione, e assimilati	10.813	10.306
2.54	Carabinieri, agenti di polizia, guardie di finanza, vigili del fuoco e assimilati	5.494	5.400	4.41	Meccanici generici e riparatori meccanici	8.326	8.087
3	Professioni inerenti all'agricoltura, alla silvicoltura, all'allevamento del bestiame e alla pesca	7.903	5.033	4.42	Meccanici montatori	1.452	1.298
3.1	Conduttori e direttori di aziende agricole, forestali e zootecniche	5.960	3.458	4.43	Meccanici e riparatori meccanici di protesi	110	90
3.11	Conduttori di aziende ad ordinamento produttivo misto e assimilati	5.494	3.096	4.44	Meccanici di precisione e orologiai	634	574
3.12	Conduttori di aziende ad ordinamento produttivo specializzato e assimilati	303	234	4.45	Lubrificatori e pulitori	291	257
3.13	Conduttori allevatori e assimilati	153	119	4.5	Carpentieri in ferro, saldatori, e assimilati	7.564	7.315
3.14	Direttori e categorie simili delle aziende agricole, forestali e zootecniche	10	9	4.51	Carpentieri in ferro	2.710	2.675
3.2	Lavoratori agricoli, conducenti di macchine agricole, pastori, e assimilati	1.582	1.229	4.52	Saldatori	3.147	3.054
3.21	Lavoratori agricoli generici	1.132	803	4.53	Lamieristi e ramai	1.707	1.586
3.22	Lavoratori agricoli specializzati	375	365	4.6	Frantumatori, cementieri e operai addetti alla lavorazione dei minerali non metalliferi	1.557	1.382
3.23	Conducenti di macchine agricole	14	7	4.61	Frantumatori, cementieri, e assimilati	167	158
3.24	Pastori e guardiani di animali	61	54	4.62	Tagliatori, levigatori, modellatori, di pietre, e assimilati	441	424
3.3	Lavoratori forestali e carbonai	32	28	4.63	Vetrai	373	306
3.31	Lavoratori forestali e boschivi	24	21	4.64	Ceramisti e terracottai	175	131
3.32	Carbonai	8	7	4.65	Fornaci di laterizi	317	311
3.4	Pescatori, cacciatori, e assimilati	329	318	4.66	Molatori, lucidatori e smerigliatori di pietre e vetro	34	27
3.41	Pescatori e assimilati	324	315	4.67	Incisori, decoratori, mosaicisti, di pietre, ceramiche e vetro	50	25
3.42	Cacciatori	5	3	5	Professioni inerenti alla trasformazione dei prodotti	25.202	17.332
4	Professioni inerenti alla estrazione ed alla lavorazione dei minerali e dei loro prodotti	43.354	40.676	5.1	Panettieri, pastai, dolciari, macellatori, casari, vinificatori, e assimilati	3.868	2.715
4.1	Sondatori, perforatori, minatori, e assimilati	611	567	5.11	Mugnai e risieri	41	29
4.11	Sondatori e perforatori	47	46	5.12	Panettieri e pastai	1.302	1.051
4.12	Minatori e cavatori	328	313	5.13	Pasticcieri, caramellai, e assimilati	1.446	844
4.13	Manovali di miniera e di cava	96	90	5.14	Zuccherieri	21	18
4.14	Operai addetti alla estrazione e alla preparazione dei minerali non altrove classificati	140	118	5.15	Macellatori, insaccatori, salatori, e assimilati	313	294
				5.16	Conservieri	195	125
				5.17	Casari	98	76
				5.18	Vinificatori, birrai, lavoratori delle acque minerali, delle bevande alcoliche e analcoliche	179	137
				5.19	Cernitori di prodotti agricoli e addetti alla lavorazione dei prodotti alimentari non altrove classificati	273	141

segue TAV. 8 — Popolazione residente attiva in condizione professionale per sesso e professione

N. CLASSIFICAZIONE	PROFESSIONI	MF	M	N. CLASSIFICAZIONE	PROFESSIONI	MF	M
5.2	Selezionatori, condizionatori e confezionatori del tabacco	50	32	5.77	Pirotecnici e artificieri	30	21
5.21	Condizionatori del tabacco	18	15	5.78	Profumisti, saponieri, e assimilati	100	40
5.22	Sigarai, sigarettai e altri confezionatori del tabacco	32	17	5.79	Sorveglianti di apparecchi chimici e altri addetti alle lavorazioni chimiche non altrove classificati	1.783	1.417
5.3	Filatori, tessitori, tintori, e assimilati	1.704	644	5.8	Cartai, cartotecnici, tipografi, legatori, fotografi, e assimilati	3.863	3.034
5.31	Cernitori, essiccatori, lavatori, cardatori, e assimilati	184	167	5.81	Cartai e cartonai	445	323
5.32	Filatori	273	50	5.82	Cartotecnici	451	309
5.33	Tessitori	198	83	5.83	Addetti alla lavorazione e fabbricazione della carta non altrove classificati	47	23
5.34	Finitori di filati e tessuti	143	64	5.84	Compositori	1.003	887
5.35	Candeggiatori e tintori di filati e tessuti	77	40	5.85	Impressori	212	189
5.36	Stampatori di tessuti	68	32	5.86	Litografi, zincografi	581	520
5.37	Operai tessili non altrove classificati	761	208	5.87	Fotografi e fototecnici	820	647
5.4	Maglieristi, sarti, cappellai, tappezzieri	4.371	1.502	5.88	Legatori	262	102
5.41	Biancheristi e camiciari	400	33	5.89	Addetti alle lavorazioni poligrafiche e di legatoria non altrove classificati	42	34
5.42	Maglieristi e calzettai	596	130	5.9	Verificatori, imballatori, e assimilati	847	402
5.43	Sarti e confezionatori di pellicce	1.930	535	5.91	Verificatori di prodotti	79	58
5.44	Cravattai, cappellai, guantai, e assimilati	94	43	5.92	Imballatori, inscatolatori, imbottiglieri, e assimilati	768	344
5.45	Ricamatrici, ornatori, e assimilati	324	21	6	Professioni inerenti alle costruzioni edili e all'installazione ed esercizio impianti elettricità, gas, acqua	28.372	27.124
5.46	Bottonieri e assimilati	135	111	6.1	Capimastri, muratori, decoratori, conduttori di macchine edili, e assimilati	14.439	14.004
5.47	Tappezzieri e materassai	695	591	6.11	Capimastri	175	170
5.48	Lavoratori dell'abbigliamento e dell'arredamento non altrove classificati	197	38	6.12	Muratori	7.677	7.502
5.5	Conciatori, calzolai, pellettieri, e assimilati	1.112	793	6.13	Armatori cementisti e ferriaioli	198	196
5.51	Conciatori e tintori di pelli, similpelli e cuoio	198	166	6.14	Stuccatori, decoratori, pittori edili	1.423	1.359
5.52	Calzolai	526	433	6.15	Pavimentatori edili, stradali, e assimilati	876	863
5.53	Borsettai, valigiai, e assimilati	274	141	6.16	Armatori di gallerie, di linee ferrotramviarie, e assimilati	59	58
5.54	Addetti alla lavorazione delle pelli, similpelli e del cuoio non altrove classificati	114	53	6.17	Conduttori di macchine edili e assimilati	350	343
5.6	Segatori, tornitori, falegnami, mobiliari, e assimilati	5.366	5.145	6.18	Cantonieri stradali e ferroviari	429	418
5.61	Segatori e piallatori del legname	38	33	6.19	Manovali edili, sterratori, e assimilati	3.252	3.095
5.62	Falegnami e mobiliari in legno e formica	3.122	3.004	6.2	Elettricisti, elettrotecnici, radiotecnici, e assimilati	11.017	10.274
5.63	Tornitori, intagliatori, incisori, del legno, e assimilati	50	46	6.21	Centralisti e cabinisti	548	464
5.64	Liutai e assimilati	64	56	6.22	Elettricisti	5.960	5.764
5.65	Bottai, carradori, e assimilati	29	28	6.23	Elettrotecnici	2.832	2.482
5.66	Carpentieri in legno	1.695	1.681	6.24	Tecnici della radio, della televisione, del cinema e operatori di proiezione	454	420
5.67	Mobiliari in canna, vimini e giunchi, cestai, canestrai, stuoiai, e assimilati	34	19	6.25	Installatori impianti di telecomunicazione	987	935
5.68	Verniciatori e lucidatori del legno e paglia	160	152	6.26	Addetti alla installazione ed esercizio di impianti elettrici non altrove classificati	236	209
5.69	Addetti alla lavorazione del legno e dei materiali legnosi non altrove classificati	174	126	6.3	Gasisti, idraulici e termoidraulici	2.916	2.846
5.7	Analizzatori, petrolieri, gommai, profumisti, e assimilati	4.021	3.065	6.31	Posatori di tubi	249	241
5.71	Analizzatori, campionatori, dosatori, e assimilati	515	371	6.32	Gasisti	305	299
5.72	Coloristi	270	259	6.33	Idraulici, stagnini e termoidraulici	1.785	1.752
5.73	Petrolieri	292	282	6.34	Conduttori di impianti termici e assimilati	577	554
5.74	Gommai	434	339				
5.75	Plasticisti	581	322				
5.76	Fiammiferai	16	14				

segue TAV. 8 — Popolazione residente attiva in condizione professionale per sesso e professione

N. CLASSIFICAZIONE	PROFESSIONI	MF	M	N. CLASSIFICAZIONE	PROFESSIONI	MF	M
7	Professioni inerenti al commercio e ai pubblici esercizi	56.599	30.612	8.32	Motoristi di aviazione a terra	13	13
				8.33	Addetti ai trasporti aerei non altrove classificati	61	54
7.1	Esercenti di negozio e assimilati	23.028	12.163	8.4	Noleggiatori di mezzi di trasporto, spedizionieri e altri lavoratori delle attività ausiliarie dei trasporti non altrove classificati	391	368
7.11	Commercianti e esercenti di negozio	21.179	11.050	8.41	Noleggiatori di mezzi di trasporto	74	61
7.12	Esercenti di edicole e negozi di giornali	381	160	8.42	Spedizionieri e sdoganatori	262	253
7.13	Commercianti ambulanti	1.468	953	8.43	Palombari e assimilati	55	54
7.2	Assistenti di vendita, commessi, rappresentanti di commercio, e assimilati	18.894	10.390	8.5	Facchini e altri lavoratori dei trasporti non altrove classificati	8.562	8.381
7.21	Assistenti di vendita e assimilati	734	348	8.51	Facchini, caricatori e scaricatori	4.453	4.334
7.22	Commessi di vendita e banconieri	10.137	3.195	8.52	Lavoratori dei trasporti non altrove classificati	4.109	4.047
7.23	Rappresentanti di commercio, viaggiatori, mediatori, e assimilati	5.845	5.140	9	Professioni inerenti ai servizi	27.294	11.824
7.24	Rappresentanti e mediatori del credito e assicurazioni, dei trasporti e dei servizi	1.412	1.104	9.1	Esercenti e gestori di cinema, teatri e simili e di agenzie per la fornitura di servizi	247	181
7.25	Altri lavoratori del commercio non altrove classificati	766	603	9.11	Esercenti e gestori di cinema, teatri e simili	145	101
7.3	Esercenti alberghi, caffè, e assimilati	5.511	2.910	9.12	Esercenti e gestori di agenzie per la fornitura di servizi	102	80
7.31	Esercenti alberghi, ristoranti e assimilati	2.443	1.257	9.2	Assistenti sociali, interpreti, traduttori, grafologi	856	194
7.32	Esercenti di bar, caffè, e assimilati	3.068	1.653	9.21	Assistenti sociali	586	110
7.4	Portieri, cuochi, camerieri di pubblici esercizi, baristi, e assimilati	9.166	5.149	9.22	Interpreti e traduttori	230	66
7.41	Portieri di alberghi, di pubblici esercizi, e assimilati	235	206	9.23	Grafologi e assimilati	40	18
7.42	Cuochi di alberghi, di pubblici esercizi, e assimilati	2.588	1.307	9.3	Indossatori, assistenti di volo, guide turistiche, e assimilati	105	24
7.43	Camerieri di alberghi e assimilati	853	453	9.31	Indossatori	27	3
7.44	Camerieri di ristoranti, caffè, e assimilati	1.883	905	9.32	Fotomodelle e modelle artistiche	15	5
7.45	Baristi e assimilati	1.899	1.280	9.33	Assistenti di volo e guide turistiche	63	16
7.46	Guardarobieri, fattorini, inservienti di pubblici esercizi, e assimilati	1.708	998	9.4	Barbieri, parrucchieri, smacchiatori, e assimilati	5.087	1.405
8	Professioni inerenti ai trasporti	31.057	30.511	9.41	Barbieri, parrucchieri, manicure, e assimilati	4.062	1.207
8.1	Macchinisti ferroviari, conducenti di tramvie, autisti, e assimilati	17.443	17.177	9.42	Smacchiatori, tintori, e assimilati	1.025	198
8.11	Macchinisti ferroviari e assimilati	1.737	1.703	9.5	Spazzini, pulitori, e assimilati	3.098	2.178
8.12	Conducenti di tramvie e simili	83	82	9.51	Spazzini, disinfestatori, e assimilati	2.883	2.040
8.13	Deviatori, manovratori, frenatori, ferroviari e tramviari	1.613	1.526	9.52	Pulitori, lavaggiatori di veicoli, e assimilati	215	138
8.14	Autisti	11.665	11.541	9.6	Domestici, portieri, bidelli, guardiani, e assimilati	17.426	7.461
8.15	Gruisti, carroponisti, e assimilati	2.255	2.239	9.61	Domestici	3.475	253
8.16	Conducenti di veicoli a trazione animale e assimilati	14	14	9.62	Portieri di abitazione	1.149	472
8.17	Addetti ai trasporti terrestri non altrove classificati	76	72	9.63	Commessi, uscieri, bidelli, inservienti di uffici pubblici e privati	10.700	4.754
8.2	Ufficiali di coperta, motoristi e fuochisti navali, conducenti di imbarcazioni, e assimilati	4.525	4.461	9.64	Sagrestani	41	33
8.21	Ufficiali di coperta, di macchina e piloti di porto	1.356	1.347	9.65	Guardiani, custodi di aziende, guardie campestri, e assimilati	2.061	1.949
8.22	Macchinisti, motoristi e fuochisti navali	541	530	9.7	Addetti ai servizi non altrove classificati	391	328
8.23	Addetti alla conduzione di imbarcazioni a motore, a remi, a vela	91	89	9.71	Addetti ai servizi non altrove classificati	391	328
8.24	Marittimi di coperta e assimilati	2.537	2.495	9.9	Professioni non altrove classificabili	84	53
8.3	Piloti, motoristi di bordo, motoristi a terra, addetti ai trasporti aerei non altrove classificati	136	124	9.91	Professioni non altrove classificabili	84	53
8.31	Piloti di aeromobili, motoristi di bordo, e assimilati	62	57	TOTALE		363.432	249.377

TAV. 9 - Popolazione residente attiva in condizione professionale per sesso e categoria socio-professionale

N. CLASSIFI- CAZIONE	CATEGORIE SOCIO-PROFESSIONALI	MASCHI	FEMMINE	TOTALE
01	Imprenditori e lavoratori in proprio nell'agricoltura, nella silvicoltura, nell'allevamento e nella pesca	3.640	2.505	6.145
02	Altri lavoratori agricoli	1.393	365	1.758
03	Imprenditori e lavoratori in proprio nelle professioni liberali e affini	5.689	1.252	6.941
04	Imprenditori nell'industria, nell'edilizia, nel commercio, nei trasporti e nei servizi	4.099	1.129	5.228
05	Lavoratori in proprio nell'industria, nell'edilizia, nel commercio, nei trasporti e nei servizi	35.056	18.992	54.048
06	Dirigenti industriali e commerciali, alti funzionari dell'apparato legislativo e dell'amministrazione statale	746	76	822
07	Lavoratori dipendenti nelle professioni liberali e affini	18.485	22.468	40.953
08	Capi ufficio e responsabili di personale amministrativo, di addetti alle vendite e ai servizi; funzionari statali con responsabilità amministrative	15.895	9.677	25.572
09	Personale amministrativo, addetto alle vendite e ai servizi	55.899	45.831	101.730
10	Intermedi: capisquadra e sorveglianti di operai (dipendenti)	10.491	1.260	11.751
11	Operai specializzati e qualificati (dipendenti)	89.755	10.160	99.915
12	Manovali (dipendenti)	7.675	309	7.984
13	Forze armate (militari di carriera e militari in servizio di leva)	4.616	—	4.616
14	Persone economicamente attive non classificate altrove	53	31	84
	TOTALE	253.492	114.055	367.547

TAV. 10 - Popolazione residente occupata per ramo di attività economica, ore lavorate e posizione nella professione

RAMI DI ATTIVITÀ ECONOMICA	ORE LAVORATE							TOTALE
	Nessuna	meno di 15	da 15 a 24	da 25 a 34	da 35 a 39	40	oltre 40	
A — DIPENDENTI								
Agricoltura, caccia, foreste e pesca	308	23	33	41	109	722	322	1.558
Energia, gas e acqua	609	44	36	22	428	5.206	369	6.714
<i>Estrazione combustibili, industria petrolifera</i>	273	23	18	8	134	2.127	211	2.794
<i>Energia elettrica, gas e acqua</i>	336	21	18	14	294	3.079	158	3.920
Industrie estrattive, manifatturiere per trasformazione minerali; industrie chimiche	2.125	165	166	157	1.930	17.874	1.143	23.560
Industrie manifatturiere per lavorazione metalli, meccanica precisione	3.695	319	327	244	958	32.728	2.128	40.399
Industrie manifatturiere alimentari, tessili, abbigliamento, mobilio, altre	2.179	187	426	203	1.226	11.566	1.338	17.125
Industria costruzioni e installazione impianti edilizia	1.624	164	226	205	546	10.895	1.071	14.731
Commercio, pubblici esercizi, riparazioni beni di consumo e veicoli	3.992	536	1.827	702	1.371	19.416	6.155	33.999
<i>Commercio, pubblici esercizi e alberghi</i>	3.596	481	1.758	675	1.288	17.428	5.769	30.995
<i>Riparazioni beni consumo e veicoli</i>	396	55	69	27	83	1.988	386	3.004
Trasporti e comunicazioni	6.264	503	714	785	7.937	23.888	4.770	44.861
Credito e assicurazioni, servizi ad imprese, noleggio	1.528	222	442	224	6.176	7.312	1.457	17.361
<i>Credito e assicurazione</i>	869	104	81	59	5.400	3.582	553	10.648
<i>Servizi prestati alle imprese, noleggio</i>	659	118	361	165	776	3.730	904	6.713
Pubblica amministrazione, servizi pubblici e privati	10.175	1.674	8.805	5.719	25.013	19.240	10.537	81.163
<i>Pubblica amministrazione</i>	2.943	164	145	331	11.795	6.241	5.302	26.921
<i>Servizi pubblici e privati</i>	7.232	1.510	8.660	5.388	13.218	12.999	5.235	54.242
TOTALE	32.499	3.837	13.002	8.302	45.694	148.847	29.290	281.471
B — INDIPENDENTI								
Agricoltura, caccia, foreste e pesca	1.047	101	231	414	246	1.169	2.950	6.158
Energia, gas e acqua	—	1	—	—	—	1	2	4
<i>Estrazione combustibili, industria petrolifera</i>	—	1	—	—	—	1	2	4
<i>Energia elettrica, gas e acqua</i>	—	—	—	—	—	—	—	—
Industrie estrattive, manifatturiere per trasformazione minerali; industrie chimiche	88	16	18	23	11	209	194	559
Industrie manifatturiere per lavorazione metalli, meccanica precisione	331	54	54	58	66	960	863	2.386
Industrie manifatturiere alimentari, tessili, abbigliamento, mobilio, altre	657	95	134	154	159	1.698	1.930	4.827
Industria costruzioni e installazione impianti edilizia	688	70	101	186	133	2.195	1.067	4.440
Commercio, pubblici esercizi, riparazioni beni di consumo e veicoli	5.557	1.197	1.045	1.138	1.082	8.481	19.812	38.312
<i>Commercio, pubblici esercizi e alberghi</i>	5.295	1.152	1.008	1.086	1.030	7.642	18.926	36.139
<i>Riparazioni beni consumo e veicoli</i>	262	45	37	52	52	839	886	2.173
Trasporti e comunicazioni	759	84	75	92	100	1.107	1.558	3.775
Credito e assicurazioni, servizi ad imprese, noleggio	1.289	150	167	197	237	1.556	1.699	5.295
<i>Credito e assicurazione</i>	52	12	6	10	22	138	87	327
<i>Servizi prestati alle imprese, noleggio</i>	1.237	138	161	187	215	1.418	1.612	4.968
Pubblica amministrazione, servizi pubblici e privati	1.322	234	311	437	360	2.093	1.788	6.545
<i>Pubblica amministrazione</i>	—	—	—	—	—	—	—	—
<i>Servizi pubblici e privati</i>	1.322	234	311	437	360	2.093	1.788	6.545
TOTALE	11.738	2.002	2.136	2.699	2.394	19.469	31.863	72.301

TAV. 11 - Popolazione residente in età da 14 anni in poi non occupata, per sesso e numero di ore lavorate

ORE LAVORATE	DISOCCUPATI IN CERCA DI NUOVA OCCUPAZIONE		IN CERCA DI PRIMA OCCUPAZIONE		CASALINGHE	STUDENTI		RITIRATI DAL LAVORO		IN ALTRA CONDIZIONE NON PROFESSIONALE		TOTALE	
	MF	M	MF	M		MF	M	MF	M	MF	M	MF	M
Meno di 15	140	69	248	93	444	172	100	447	216	65	32	1.516	510
Da 15 a 24	98	29	51	16	221	162	81	170	85	20	9	722	220
Da 25 a 34	68	26	39	19	112	658	332	84	48	23	14	984	439
Da 35 a 39	118	56	82	27	92	318	180	71	48	10	6	691	317
40	908	564	200	105	535	151	91	417	326	78	60	2.289	1.146
Oltre 40	355	216	195	77	1.580	132	60	287	177	54	44	2.603	574
TOTALE	1.687	960	815	337	2.984	1.593	844	1.476	900	250	165	8.805	3.206

TAV. 12 - Popolazione residente in età da 19 anni in poi per sesso,

CONDIZIONE NELL'OTTOBRE 1981	LUOGO DI RESIDENZA													
	STESSO COMUNE DI RESIDENZA						ALTRO COMUNE DELLA STESSA PROVINCIA DI RESIDENZA						ALTRA PROVIN REGIONE	
	CONDIZIONE PROFESSIONALE 1976				CONDIZIONE NON PROFESSIO- NALE '76	TOTALE	CONDIZIONE PROFESSIONALE 1976				CONDIZIONE NON PROFESSIO- NALE '76	TOTALE	CONDIZIONE PRO	
	Agricol- tura	Industrie	Altre attività	Disoc- cupati			Agricol- tura	Industrie	Altre attività	Disoc- cupati			Agricol- tura	Industrie
Cond. professionale	6.376	86.780	186.929	9.369	43.865	333.319	112	2.921	5.493	383	1.863	10.772	17	244
OCCUPATI	6.330	85.421	184.279	7.438	41.634	325.102	111	2.870	5.335	322	1.765	10.403	17	240
Agricoltura	5.327	449	831	71	653	7.331	78	25	34	2	51	190	6	—
Industrie	367	70.472	21.338	2.154	10.869	105.200	17	2.321	754	102	442	3.636	4	187
Altre attività	636	14.500	162.110	5.213	30.112	212.571	16	524	4.547	218	1.272	6.577	7	53
DISOCCUPATI	46	1.359	2.650	1.931	2.231	8.217	1	51	158	61	98	369	—	4
Cond. non professionale	2.110	15.353	31.738	1.970	398.966	450.137	34	438	1.005	72	6.552	8.101	10	25
TOTALE	8.486	102.133	218.667	11.339	442.831	783.456	146	3.359	6.498	455	8.415	18.873	27	269
T O														
Cond. professionale	4.187	74.153	124.235	5.573	20.714	228.862	75	2.306	3.614	222	857	7.074	14	227
OCCUPATI	4.147	73.138	122.533	4.356	19.765	223.939	74	2.280	3.532	193	822	6.901	14	225
Agricoltura	3.302	374	635	57	241	4.609	43	21	27	2	10	103	4	—
Industrie	324	60.863	18.243	1.672	7.515	88.617	17	1.868	615	77	289	2.866	4	177
Altre attività	521	11.901	103.655	2.627	12.009	130.713	14	391	2.890	114	523	3.932	6	48
DISOCCUPATI	40	1.015	1.702	1.217	949	4.923	1	26	82	29	35	173	—	2
Cond. non professionale	1.161	12.140	17.527	1.123	99.940	131.891	19	199	330	13	1.374	1.935	3	13
TOTALE	5.348	86.293	141.762	6.696	120.654	360.753	94	2.505	3.944	235	2.231	9.009	17	240
M A														
Cond. professionale	2.189	12.627	62.694	3.796	23.151	104.457	37	615	1.879	161	1.006	3.698	3	17
OCCUPATI	2.183	12.283	61.746	3.082	21.869	101.163	37	590	1.803	129	943	3.502	3	15
Agricoltura	2.025	75	196	14	412	2.722	35	4	7	—	41	87	2	—
Industrie	43	9.609	3.095	482	3.354	16.583	—	453	139	25	153	770	—	10
Altre attività	115	2.599	58.455	2.586	18.103	81.858	2	133	1.657	104	749	2.645	1	5
DISOCCUPATI	6	344	948	714	1.282	3.294	—	25	76	32	63	196	—	2
Cond. non professionale	949	3.213	14.211	847	299.026	318.246	15	239	675	59	5.178	6.166	7	12
TOTALE	3.138	15.840	76.905	4.643	322.177	422.703	52	854	2.554	220	6.184	9.864	10	29
F E M														

luogo di residenza nel 1976, condizione nel 1976 e nel 1981

NELL'OTTOBRE 1976

CIA DELLA STESSA DI RESIDENZA				PROVINCIA DI ALTRA REGIONE						ESTERO						TOTALE
FESSIONALE 1976		CONDIZIONE NON PROFESSIO- NALE '76	TOTALE	CONDIZIONE PROFESSIONALE 1976				CONDIZIONE NON PROFESSIO- NALE '76	TOTALE	CONDIZIONE PROFESSIONALE 1976				CONDIZIONE NON PROFESSIO- NALE '76	TOTALE	
Altre attività	Disoc- cupati			Agricol- tura	Industrie	Altre attività	Disoc- cupati			Agricol- tura	Industrie	Altre attività	Disoc- cupati			
666	50	343	1.320	138	1.762	4.405	532	2.462	9.299	12	418	788	51	294	1.563	356.273
652	43	331	1.283	135	1.707	4.274	470	2.341	8.927	12	391	742	37	275	1.457	347.172
5	1	2	14	23	12	10	3	8	56	5	7	5	3	3	23	7.614
57	3	55	306	23	1.165	447	123	389	2.147	2	283	104	11	51	451	111.740
590	39	274	963	89	530	3.817	344	1.944	6.724	5	101	633	23	221	983	227.818
14	7	12	37	3	55	131	62	121	372	—	27	46	14	19	106	9.101
130	9	927	1.101	57	397	901	82	7.937	9.374	7	114	270	13	1.723	2.127	470.840
796	59	1.270	2.421	195	2.159	5.306	614	10.399	18.673	19	532	1.058	64	2.017	3.690	827.113

TALE

SCHI

426	23	169	859	120	1.576	3.062	387	1.591	6.736	9	376	563	34	176	1.158	244.689
417	19	166	841	119	1.539	2.996	348	1.547	6.549	9	355	537	24	167	1.092	239.322
4	1	—	9	18	10	6	2	3	39	3	7	5	3	2	20	4.780
44	2	44	271	21	1.075	396	114	296	1.902	2	261	90	10	39	402	94.058
369	16	122	561	80	454	2.594	232	1.248	4.608	4	87	442	11	126	670	140.484
9	4	3	18	1	37	66	39	44	187	—	21	26	10	9	66	5.367
50	3	203	272	16	210	341	19	1.687	2.273	6	60	111	2	595	774	137.145
476	26	372	1.131	136	1.786	3.403	406	3.278	9.009	15	436	674	36	771	1.932	381.834

MINE

240	27	174	461	18	186	1.343	145	871	2.563	3	42	225	17	118	405	111.584
235	24	165	442	16	168	1.278	122	794	2.378	3	36	205	13	108	365	107.850
1	—	2	5	5	2	4	1	5	17	2	—	—	—	1	3	2.834
13	1	11	35	2	90	51	9	93	245	—	22	14	1	12	49	17.682
221	23	152	402	9	76	1.223	112	696	2.116	1	14	191	12	95	313	87.334
5	3	9	19	2	18	65	23	77	185	—	6	20	4	10	40	3.734
80	6	724	829	41	187	560	63	6.250	7.101	1	54	159	11	1.128	1.353	333.695
320	33	898	1.290	59	373	1.903	208	7.121	9.664	4	96	384	28	1.246	1.758	445.279

TAV. 13 - Stranieri residenti per classe di età e sesso; condizione professionale per settore di attività economica e posizione nella professione; condizione non professionale

CONDIZIONI	CLASSI DI ETÀ (anni)											TOTALE
	Meno di 5	5-9	10-14	15-19	20-24	25-29	30-34	35-44	45-54	55-64	65 e più	
A — MASCHI												
Condizione professionale	—	—	—	16	69	142	200	295	247	146	42	1.157
AGRICOLTURA	—	—	—	—	—	—	1	7	3	—	2	13
Indipendenti	—	—	—	—	—	—	—	2	2	—	2	6
Dipendenti	—	—	—	—	—	—	1	5	1	—	—	7
- di cui operai e assimilati	—	—	—	—	—	—	1	4	1	—	—	6
INDUSTRIE	—	—	8	17	35	59	80	64	35	3	301	
Indipendenti	—	—	—	3	3	12	13	7	3	—	1	42
Dipendenti	—	—	8	14	32	47	67	57	32	2	259	
- di cui operai e assimilati	—	—	7	11	16	29	36	27	19	1	146	
COMMERCIO	—	—	6	12	43	57	77	71	37	20	323	
Indipendenti	—	—	1	4	23	29	37	39	23	15	171	
Dipendenti	—	—	5	8	20	28	40	32	14	5	152	
- di cui operai e assimilati	—	—	4	3	15	15	14	13	5	—	69	
ALTRE ATTIVITA'	—	—	—	2	40	64	83	131	109	74	17	520
Indipendenti	—	—	—	—	4	13	10	13	15	16	6	77
Dipendenti	—	—	—	2	36	51	73	118	94	58	11	443
- di cui operai e assimilati	—	—	—	2	17	26	26	41	35	13	—	160
Condizione non professionale	137	147	183	121	266	228	79	41	31	111	269	1.613
In cerca di prima occupazione	—	—	2	11	29	30	16	22	3	—	—	113
Scolari e studenti	—	130	181	103	216	187	53	9	—	—	—	879
Ritirati dal lavoro	—	—	—	—	1	—	—	1	11	92	253	358
Altri	137	17	—	7	20	11	10	9	17	19	16	263
TOTALE	137	147	183	137	335	370	279	336	278	257	311	2.770
B — FEMMINE												
Condizione professionale	—	—	—	12	52	122	132	155	114	42	14	643
AGRICOLTURA	—	—	—	—	—	—	—	1	—	—	—	1
Indipendenti	—	—	—	—	—	—	—	1	—	—	—	1
Dipendenti	—	—	—	—	—	—	—	—	—	—	—	—
- di cui operai e assimilati	—	—	—	—	—	—	—	—	—	—	—	—
INDUSTRIE	—	—	—	4	7	8	11	14	12	5	—	61
Indipendenti	—	—	—	—	—	2	—	2	3	—	—	7
Dipendenti	—	—	4	7	6	11	12	9	5	—	—	54
- di cui operai e assimilati	—	—	1	3	1	3	3	4	2	—	—	17
COMMERCIO	—	—	—	3	17	20	22	41	39	8	4	154
Indipendenti	—	—	—	—	6	6	10	20	23	4	3	72
Dipendenti	—	—	—	3	11	14	12	21	16	4	1	82
- di cui operai e assimilati	—	—	—	3	2	6	4	9	5	2	—	31
ALTRE ATTIVITA'	—	—	—	5	28	94	99	99	63	29	10	427
Indipendenti	—	—	—	—	2	10	7	10	4	4	3	40
Dipendenti	—	—	—	5	26	84	92	89	59	25	7	387
- di cui operai e assimilati	—	—	—	3	17	40	41	46	28	11	3	189
Condizione non professionale	114	162	156	140	153	189	166	286	231	260	495	2.352
In cerca di prima occupazione	—	—	2	17	19	15	15	3	—	—	—	71
Scolari e studenti	—	141	153	114	74	48	8	3	—	—	—	541
Casalinghe	—	—	1	6	52	115	126	262	213	212	322	1.309
Ritirati dal lavoro	—	—	—	—	1	1	1	3	12	41	151	210
Altri	114	21	—	3	7	10	16	15	6	7	22	221
TOTALE	114	162	156	152	205	311	298	441	345	302	509	2.995
C — TOTALE												
Condizione professionale	—	—	—	28	121	264	332	450	361	188	56	1.800
AGRICOLTURA	—	—	—	—	—	—	1	8	3	—	2	14
Indipendenti	—	—	—	—	—	—	—	3	2	—	2	7
Dipendenti	—	—	—	—	—	—	1	5	1	—	—	7
- di cui operai e assimilati	—	—	—	—	—	—	1	4	1	—	—	6
INDUSTRIE	—	—	12	24	43	70	94	76	40	3	362	
Indipendenti	—	—	—	3	5	12	15	10	3	—	1	49
Dipendenti	—	—	12	21	38	58	79	66	37	2	313	
- di cui operai e assimilati	—	—	8	14	17	32	39	31	21	1	163	
COMMERCIO	—	—	9	29	63	79	118	110	45	24	477	
Indipendenti	—	—	—	1	10	29	39	57	62	27	18	243
Dipendenti	—	—	8	19	34	40	61	48	18	6	234	
- di cui operai e assimilati	—	—	7	5	21	19	23	18	7	—	—	100
ALTRE ATTIVITA'	—	—	—	7	68	158	182	230	172	103	27	947
Indipendenti	—	—	—	—	6	23	17	23	19	20	9	117
Dipendenti	—	—	—	7	62	135	165	207	153	83	18	830
- di cui operai e assimilati	—	—	—	5	34	66	67	87	63	24	3	349
Condizione non professionale	251	309	339	261	419	417	245	327	262	371	764	3.965
In cerca di prima occupazione	—	—	4	28	48	45	31	25	3	—	—	184
Scolari e studenti	—	271	334	217	290	235	61	12	—	—	—	1.420
Casalinghe	—	—	1	6	52	115	126	262	213	212	322	1.309
Ritirati dal lavoro	—	—	—	—	2	1	1	4	23	133	404	568
Altri	251	38	—	10	27	21	26	24	23	26	38	484
TOTALE	251	309	339	289	540	681	577	777	623	559	820	5.765

TAV. 14 - Famiglie residenti per ampiezza e tipo della famiglia

TIPO DELLA FAMIGLIA	FAMIGLIE CON COMPONENTI									
	1	2	3	4	5	6	7 e più		TOTALE	
							Famiglie	Componenti	Famiglie	Componenti
A — FAMIGLIE IN COMPLESSO										
Tipo A	119.369	1.735	127	30	8	3	—	—	121.272	123.398
Tipo B	—	84.496	205	10	1	—	—	—	84.712	169.652
Tipo C	—	20.333	89.471	60.972	12.287	2.471	1.013	7.680	186.547	636.908
C 1	—	—	82.161	59.160	11.813	2.347	931	7.070	156.412	563.340
C 2	—	3.752	1.754	547	161	40	23	172	6.277	16.171
C 3	—	16.581	5.556	1.265	313	84	59	438	23.858	57.397
Tipo D	—	11.184	7.784	6.519	4.224	1.092	453	3.420	31.256	102.888
D 1	—	—	2.991	267	50	10	2	14	3.320	10.365
D 1.1	—	—	1.493	103	16	—	—	—	1.613	4.977
D 1.2	—	—	1.498	164	34	9	2	14	1.707	5.388
D 2	—	—	—	3.971	3.414	901	344	2.595	8.630	40.955
D 2.1	—	—	—	2.504	2.316	523	135	986	5.478	25.720
D 2.2	—	—	—	1.467	1.098	378	209	1.609	3.152	15.235
D 3	—	—	938	627	219	64	35	273	1.883	7.074
D 3.1	—	—	125	124	47	15	7	53	318	1.249
D 3.2	—	—	813	503	172	49	28	220	1.565	5.825
D 4	—	—	1.790	1.196	428	96	60	449	3.570	13.319
D 4.1	—	—	315	189	61	12	6	42	583	2.120
D 4.2	—	—	1.475	1.007	367	84	54	407	2.987	11.199
D 5	—	—	165	3	—	—	—	—	168	507
D 6	—	146	3	—	—	—	—	—	149	301
D 7	—	2.834	37	4	—	—	—	—	2.875	5.795
D 8	—	—	1	—	—	—	—	—	1	3
D 9	—	8.204	1.859	451	113	21	12	89	10.660	24.569
TOTALE	119.369	117.748	97.587	67.531	16.520	3.566	1.466	11.100	423.787	1.032.846
B — FAMIGLIE CON MEMBRI AGGREGATI										
Tipo A	—	1.735	127	30	8	3	—	—	1.903	4.029
Tipo B	—	—	205	10	1	—	—	—	216	660
Tipo C	—	—	649	443	256	73	36	264	1.457	5.701
C 1	—	—	—	142	136	37	16	116	331	1.586
C 2	—	—	452	233	87	31	14	105	817	3.014
C 3	—	—	197	68	33	5	6	43	309	1.101
Tipo D	—	—	127	79	73	31	26	196	336	1.444
D 1	—	—	—	21	2	—	—	—	23	94
D 1.1	—	—	—	6	1	—	—	—	7	29
D 1.2	—	—	—	15	1	—	—	—	16	65
D 2	—	—	—	—	24	16	10	71	50	287
D 2.1	—	—	—	—	14	7	1	7	22	119
D 2.2	—	—	—	—	10	9	9	64	28	168
D 3	—	—	—	22	17	5	5	44	49	247
D 3.1	—	—	—	9	6	—	2	14	17	80
D 3.2	—	—	—	13	11	5	3	30	32	167
D 4	—	—	—	13	22	8	11	81	54	291
D 4.1	—	—	—	1	4	1	3	21	9	51
D 4.2	—	—	—	12	18	7	8	60	45	240
D 5	—	—	—	3	—	—	—	—	3	12
D 6	—	—	2	—	—	—	—	—	2	6
D 7	—	—	35	4	—	—	—	—	39	121
D 8	—	—	—	—	—	—	—	—	—	—
D 9	—	—	90	16	8	2	—	—	116	386
TOTALE	—	1.735	1.108	562	338	107	62	460	3.912	11.834
C — FAMIGLIE SENZA MEMBRI AGGREGATI										
Tipo A	119.369	—	—	—	—	—	—	—	119.369	119.369
Tipo B	—	84.496	—	—	—	—	—	—	84.496	168.992
Tipo C	—	20.333	88.822	60.529	12.031	2.398	977	7.416	185.090	631.207
C 1	—	—	82.161	59.018	11.677	2.310	915	6.954	156.081	561.754
C 2	—	3.752	1.302	314	74	9	9	67	5.460	13.157
C 3	—	16.581	5.359	1.197	280	79	53	395	23.549	56.296
Tipo D	—	11.184	7.657	6.440	4.151	1.061	427	3.224	30.920	101.444
D 1	—	—	2.991	246	48	10	2	14	3.297	10.271
D 1.1	—	—	1.493	97	15	1	—	—	1.606	4.948
D 1.2	—	—	1.498	149	33	9	2	14	1.691	5.323
D 2	—	—	—	3.971	3.390	885	334	2.524	8.580	40.668
D 2.1	—	—	—	2.504	2.302	516	134	979	5.456	25.601
D 2.2	—	—	—	1.467	1.088	369	200	1.545	3.124	15.067
D 3	—	—	938	605	202	59	30	229	1.834	6.827
D 3.1	—	—	125	115	41	15	5	39	301	1.169
D 3.2	—	—	813	490	161	44	25	190	1.533	5.658
D 4	—	—	1.790	1.183	406	88	49	368	3.516	13.028
D 4.1	—	—	315	188	57	11	3	21	574	2.069
D 4.2	—	—	1.475	995	349	77	46	347	2.942	10.959
D 5	—	—	165	1	—	—	—	—	165	495
D 6	—	146	1	—	—	—	—	—	147	295
D 7	—	2.834	2	—	—	—	—	—	2.836	5.674
D 8	—	—	1	—	—	—	—	—	1	3
D 9	—	8.204	1.769	435	105	19	12	89	10.544	24.183
TOTALE	119.369	116.013	96.479	66.969	16.182	3.459	1.404	10.640	419.875	1.021.012

TAV. 15 - Famiglie residenti con almeno un nucleo familiare, per tipo del nucleo e ampiezza della famiglia

TIPO DEL NUCLEO	FAMIGLIE CON COMPONENTI								
	2	3	4	5	6	7 e più		TOTALE	
						Famiglie	Componenti	Famiglie	Componenti
Coniugi	84.496	3.940	568	255	94	34	251	89.387	185.174
Coniugi e figli	—	81.583	62.843	15.023	3.164	1.243	9.428	163.856	599.648
Padre e figli	3.651	2.574	1.094	318	89	57	438	7.783	21.962
Madre e figli	18.189	7.002	2.216	614	152	109	809	28.282	71.039

TAV. 16 - Famiglie residenti per tipo di famiglia e di componenti

TIPO DELLA FAMIGLIA	FAMIGLIE	COMPONENTI											
		CAPO FAMIGLIA DI CENSIMENTO, PARENTI E AFFINI							MEMBRI AGGREGATI		TOTALE		
		CAPO FAMIGLIA DI CENSIMENTO		CONIUGE	FIGLI		ALTRI PARENTI E AFFINI	TOTALE		TOTALE			di cui addetti ai servizi della famiglia
		M	F		TOTALE	di cui celibi o nubili		MF	M		MF	M	
Tipo A	121.272	39.194	82.078	—	—	—	—	121.272	39.194	2.126	118	123.398	39.770
Tipo B	84.712	84.359	353	84.712	—	—	—	169.424	84.712	228	39	169.652	84.786
Tipo C	186.547	162.429	24.118	156.412	292.353	289.782	—	635.312	319.794	1.596	104	636.908	320.210
C 1	156.412	156.152	260	156.412	250.172	248.947	—	562.996	290.485	344	74	563.340	290.601
C 2	6.277	6.277	—	—	8.968	8.509	—	15.245	11.089	926	11	16.171	11.151
C 3	23.858	—	23.858	—	33.213	32.326	—	57.071	18.220	326	19	57.397	18.458
Tipo D	31.256	20.515	10.741	11.950	21.856	19.841	37.455	102.517	43.417	371	26	102.888	43.554
D 1	3.320	3.289	31	3.320	—	—	3.701	10.341	4.410	24	3	10.365	4.418
D 1.1	1.613	1.600	13	1.613	—	—	1.743	4.969	1.856	8	1	4.977	1.860
D 1.2	1.707	1.689	18	1.707	—	—	1.958	5.372	2.554	16	2	5.388	2.558
D 2	8.630	8.599	31	8.630	13.819	13.029	9.823	40.902	18.850	53	10	40.955	18.872
D 2.1	5.478	5.464	14	5.478	8.828	8.780	5.914	25.698	11.177	22	5	25.720	11.187
D 2.2	3.152	3.135	17	3.152	4.991	4.249	3.909	15.204	7.673	31	5	15.235	7.685
D 3	1.883	1.883	—	—	2.821	2.497	2.313	7.017	3.959	57	—	7.074	3.967
D 3.1	318	318	—	—	520	500	391	1.229	650	20	—	1.249	652
D 3.2	1.565	1.565	—	—	2.301	1.997	1.922	5.788	3.309	37	—	5.825	3.315
D 4	3.570	—	3.570	—	5.216	4.315	4.473	13.259	4.798	60	3	13.319	4.831
D 4.1	583	—	583	—	829	799	698	2.110	573	10	—	2.120	581
D 4.2	2.987	—	2.987	—	4.387	3.516	3.775	11.149	4.225	50	3	11.199	4.250
D 5	168	133	35	—	—	—	336	504	301	3	1	507	302
D 6	149	84	65	—	—	—	150	299	233	2	1	301	234
D 7	2.875	1.934	941	—	—	—	2.877	5.752	1.934	43	3	5.795	1.950
D 8	1	—	1	—	—	—	2	3	1	—	—	3	1
D 9	10.660	4.593	6.067	—	—	—	13.780	24.440	8.931	129	5	24.569	8.979
TOTALE	423.787	306.497	117.290	253.074	314.209	309.623	37.455	1.028.525	487.117	4.321	287	1.032.846	488.320

segue TAV. 17 — Famiglie residenti per ampiezza, stato civile, classe di età e sesso del capo famiglia di censimento

C — FEMMINE

STATO CIVILE E CLASSE DI ETÀ DEL CAPO FAMIGLIA	FAMIGLIE CON COMPONENTI											
	1		2	3	4	5	6	7 e più		TOTALE		
	TOTALE	di cui non coabitante						Famiglie	Componenti	FAMIGLIE		COMPONENTI
			Numero	di cui con figli								
Nubili	21.133	14.064	4.223	805	178	31	11	5	35	26.386	1.413	32.962
Meno di 20	211	85	27	1	—	—	—	—	—	239	16	268
20-24	1.165	484	151	36	5	—	—	—	—	1.357	87	1.595
25-29	1.188	570	200	41	7	6	—	—	—	1.442	136	1.769
30-34	899	512	228	50	14	—	—	1	7	1.192	164	1.568
35-39	713	438	230	63	13	5	1	1	7	1.026	193	1.452
40-44	847	568	231	71	18	2	1	1	7	1.171	175	1.617
45-49	1.074	749	297	68	22	6	1	—	—	1.468	165	1.996
50-54	1.666	1.222	408	69	16	1	—	—	2	2.162	163	2.772
55-59	2.194	1.599	460	70	19	3	4	—	—	2.750	112	3.439
60-64	2.022	1.439	348	62	11	3	1	—	—	2.447	84	2.969
65-69	2.565	1.809	397	60	20	—	3	—	—	3.045	47	3.637
70-74	2.629	1.818	467	67	11	2	—	—	—	3.176	29	3.818
75 e più'	3.960	2.771	779	147	22	3	—	—	—	4.911	42	6.062
Coniugate	4.138	3.207	2.738	1.620	888	241	52	27	203	9.704	3.911	19.746
Meno di 20	5	2	6	3	—	1	—	—	—	15	5	31
20-24	107	59	82	41	11	2	—	—	—	243	92	448
25-29	235	159	215	129	33	9	—	1	7	622	280	1.236
30-34	214	166	211	193	115	22	5	5	36	765	480	1.851
35-39	177	141	162	209	155	40	15	5	37	763	538	2.075
40-44	223	182	170	241	188	59	16	7	54	904	620	2.483
45-49	276	219	222	223	155	36	6	5	36	923	568	2.261
50-54	413	317	287	209	97	30	4	3	26	1.043	486	2.202
55-59	625	503	372	152	56	22	3	1	7	1.231	371	2.184
60-64	538	421	273	95	30	10	1	—	—	947	203	1.545
65-69	530	423	272	57	17	4	1	—	—	881	106	1.339
70-74	387	301	235	31	17	5	1	—	—	676	91	1.049
75 e più'	408	314	231	37	14	1	—	—	—	691	71	1.042
Separate legalmente	2.784	1.670	2.379	1.216	379	109	28	22	162	6.917	3.859	13.581
Meno di 20	4	—	5	—	—	—	—	—	—	9	5	14
20-24	83	32	91	11	2	—	—	—	—	187	96	306
25-29	277	129	336	82	14	2	—	—	—	711	403	1.261
30-34	330	191	449	195	47	16	5	1	7	1.043	671	2.118
35-39	219	125	393	258	83	21	4	7	51	985	729	2.291
40-44	196	118	321	291	99	27	9	7	52	950	727	2.348
45-49	231	142	257	189	66	26	9	4	31	782	511	1.791
50-54	299	186	216	113	38	11	—	2	14	679	353	1.291
55-59	331	215	161	42	18	4	—	1	7	557	209	878
60-64	275	175	72	23	6	2	—	—	—	378	90	522
65-69	265	173	38	9	3	—	1	—	—	316	36	386
70-74	171	117	25	1	2	—	—	—	—	199	17	232
75 e più'	103	67	15	2	1	—	—	—	—	121	12	143
Vedove	51.647	35.509	13.598	4.344	1.182	391	99	68	515	71.329	17.357	99.667
Meno di 20	7	7	1	—	—	1	—	—	—	9	2	14
20-24	10	5	15	1	—	1	—	—	—	27	15	48
25-29	30	21	27	8	4	—	2	—	—	72	39	141
30-34	31	22	84	60	18	2	1	1	8	197	162	475
35-39	64	46	129	146	52	9	5	2	14	407	328	1.057
40-44	131	81	341	365	108	40	9	5	39	999	835	2.633
45-49	369	253	703	575	136	44	10	12	89	1.849	1.434	4.413
50-54	1.305	865	1.309	655	195	41	14	12	93	3.531	2.104	7.050
55-59	3.285	2.355	1.699	585	149	39	6	8	61	5.771	2.263	9.326
60-64	5.129	3.666	1.591	387	88	37	8	7	50	7.247	1.878	10.107
65-69	9.440	6.830	2.001	376	107	39	6	3	23	11.972	2.162	15.252
70-74	11.436	8.175	1.931	355	96	44	15	5	41	13.882	2.027	17.098
75 e più'	20.410	13.183	3.767	831	229	93	23	13	97	25.366	4.108	32.053
Divorziate	1.642	1.092	804	363	100	31	10	4	29	2.954	1.179	4.983
Meno di 20	1	—	2	—	—	1	—	—	—	4	2	10
20-24	21	7	23	4	1	—	—	—	—	49	26	83
25-29	62	31	69	27	5	5	—	—	—	168	101	326
30-34	75	42	114	68	22	5	2	—	—	286	197	632
35-39	111	64	150	92	28	7	5	1	7	394	269	871
40-44	144	92	139	66	18	6	1	1	7	375	218	735
45-49	238	163	129	54	18	5	2	—	—	446	183	767
50-54	338	241	93	33	8	1	—	2	15	475	112	675
55-59	274	182	43	15	—	—	—	—	—	332	40	405
60-64	192	129	28	1	—	—	—	—	—	221	21	251
65-69	131	104	8	2	—	—	—	—	—	141	5	153
70-74	55	37	6	1	—	1	—	—	—	63	5	75
75 e più'	—	—	—	—	—	—	—	—	—	—	—	—
TOTALE	81.344	55.542	23.742	8.348	2.727	803	200	126	944	117.290	27.719	170.939
Meno di 20	227	94	39	4	—	2	—	—	—	272	28	327
20-24	1.366	580	341	89	18	4	—	—	—	1.818	292	2.407
25-29	1.751	886	801	264	59	18	2	1	7	2.896	884	4.490
30-34	1.536	922	1.041	525	199	45	11	8	58	3.365	1.578	6.338
35-39	1.248	792	1.028	744	325	80	27	15	109	3.467	1.985	7.507
40-44	1.508	1.013	1.213	1.060	441	135	40	21	159	4.418	2.626	9.952
45-49	2.094	1.455	1.618	1.121	397	118	27	22	163	5.397	2.896	11.196
50-54	3.921	2.753	2.349	1.100	364	88	20	19	147	7.861	3.289	14.082
55-59	6.773	4.913	2.785	882	250	69	13	12	90	10.784	3.067	16.502
60-64	8.238	5.883	2.327	582	135	52	10	7	50	11.351	2.295	15.548
65-69	12.992	9.364	2.736	503	147	43	11	3	23	16.435	2.372	20.865
70-74	14.754	10.515	2.666	456	126	51	16	5	41	18.074	2.169	22.350
75 e più'	24.936	16.372	4.798	1.018	266	98	23	13	97	31.152	4.238	39.375

TAV. 18 - Famiglie residenti per condizione professionale o

CONDIZIONE DEL CAPO FAMIGLIA	FAMIGLIE CON COMPONENTI TUTTI IN CONDIZIONE PROFESSIONALE							
	TUTTI IN AGRICOLTURA		TUTTI NELLE INDUSTRIE		TUTTI IN ALTRE ATTIVITÀ		TUTTI IN SETTORI DIVERSI	
	Famiglie	Componenti	Famiglie	Componenti	Famiglie	Componenti	Famiglie	Componenti
Occupato	982	1.283	9.562	11.673	31.006	42.993	7.341	16.262
-Agricoltura	982	1.283	—	—	—	—	284	747
-Industrie	—	—	9.562	11.673	—	—	4.726	10.190
-Altre attività'	—	—	—	—	31.006	42.993	2.331	5.325
Disoccupato	35	35	475	512	780	936	146	339
In condizione non professionale	—	—	—	—	—	—	—	—
In cerca di prima occupazione	—	—	—	—	—	—	—	—
Studenti	—	—	—	—	—	—	—	—
Casalinghe	—	—	—	—	—	—	—	—
Ritirati dal lavoro	—	—	—	—	—	—	—	—
Altri	—	—	—	—	—	—	—	—
TOTALE	1.017	1.318	10.037	12.185	31.786	43.929	7.487	16.601

TAV. 19 - Famiglie residenti per ampiezza e numero di componenti (occupati, in età inferiore a 6 anni, in età di 60 anni e più, in età di 75 anni e più)

COMPONENTI OCCUPATI — COMPONENTI IN ETÀ INFERIORE A 6 ANNI — COMPONENTI IN ETÀ DI 60 ANNI E PIÙ — COMPONENTI IN ETÀ DI 75 ANNI E PIÙ	FAMIGLIE CON COMPONENTI									
	1	2	3	4	5	6	7 e più		TOTALE	
							Famiglie	Componenti	Famiglie	Componenti
NUMERO COMPONENTI OCCUPATI										
Nessuno	90.737	61.421	11.394	3.257	767	214	95	726	167.885	266.634
1	28.632	39.174	54.140	39.859	8.580	1.526	466	3.464	172.377	484.356
2	—	17.153	30.229	20.673	5.082	1.085	417	3.124	74.639	242.729
3	—	—	1.824	3.339	1.686	512	263	2.011	7.624	32.341
4	—	—	—	403	361	173	151	1.155	1.088	5.610
5 e più	—	—	—	—	44	56	74	620	174	1.176
TOTALE	119.369	117.748	97.587	67.531	16.520	3.566	1.466	11.100	423.787	1.032.846
NUMERO COMPONENTI IN ETA' INFERIORE A 6 ANNI										
Nessuno	119.369	116.453	76.949	52.258	12.970	2.799	1.065	8.009	381.863	881.807
1	—	1.295	20.514	11.002	2.755	591	292	2.232	36.449	127.693
2	—	—	124	4.258	657	143	93	730	5.275	22.277
3 e più	—	—	—	13	138	33	16	129	200	1.069
TOTALE	119.369	117.748	97.587	67.531	16.520	3.566	1.466	11.100	423.787	1.032.846
NUMERO COMPONENTI IN ETA' DI 60 ANNI E PIU'										
Nessuno	41.580	47.767	74.195	58.613	12.385	2.532	1.113	8.467	238.185	679.735
1	77.789	26.943	12.359	6.243	3.294	705	245	1.838	127.578	216.262
2	—	43.038	9.692	2.242	718	290	86	630	56.066	130.080
3 e più	—	—	1.341	433	123	39	22	165	1.958	6.769
TOTALE	119.369	117.748	97.587	67.531	16.520	3.566	1.466	11.100	423.787	1.032.846
NUMERO COMPONENTI IN ETA' DI 75 ANNI E PIU'										
Nessuno	88.144	96.556	91.686	64.625	14.747	3.102	1.308	9.937	360.168	917.098
1	31.225	15.393	4.672	2.591	1.643	399	137	1.003	56.060	98.003
2	—	5.799	1.121	281	118	63	19	144	7.401	17.197
3 e più	—	—	108	34	12	2	2	16	158	548
TOTALE	119.369	117.748	97.587	67.531	16.520	3.566	1.466	11.100	423.787	1.032.846

non professionale dei componenti e condizione del capo famiglia di censimento

FAMIGLIE CON COMPONENTI IN CONDIZIONE PROFESSIONALE E NON PROFESSIONALE								FAMIGLIE CON COMPONENTI TUTTI IN CONDIZIONE NON PROFESSIONALE	
TUTTI IN AGRICOLTURA		TUTTI NELLE INDUSTRIE		TUTTI IN ALTRE ATTIVITÀ		TUTTI IN SETTORI DIVERSI		Famiglie	Componenti
Famiglie	Componenti	Famiglie	Componenti	Famiglie	Componenti	Famiglie	Componenti		
1.959	6.324	51.793	174.732	94.262	316.827	22.463	84.935	—	—
1.959	6.324	—	—	—	—	781	3.178	—	—
—	—	51.793	174.732	—	—	14.937	56.026	—	—
—	—	—	—	94.262	316.827	6.745	25.731	—	—
57	179	806	2.703	1.143	3.759	452	1.896	—	—
1.043	3.130	10.224	30.236	22.775	66.471	2.744	11.433	163.739	256.188
13	39	142	441	445	1.433	16	71	3.286	6.465
2	5	14	31	75	173	1	5	1.200	1.488
112	274	2.992	7.534	6.166	15.478	706	2.682	47.461	57.769
886	2.712	6.726	21.126	15.110	46.411	1.909	8.163	103.795	177.710
30	100	350	1.104	979	2.976	112	512	7.997	12.756
3.059	9.633	62.823	207.671	118.180	387.057	25.659	98.264	163.739	256.188

TAV. 20 - Famiglie residenti per ampiezza e specie di alloggio in cui dimorano

SPECIE DI ALLOGGIO	FAMIGLIE CON COMPONENTI									
	1	2	3	4	5	6	7 e più		TOTALE	
							Famiglie	Componenti	Famiglie	Componenti
FAMIGLIE CHE OCCUPANO UN'ABITAZIONE	90.249	110.531	93.401	65.606	16.217	3.507	1.440	10.886	380.951	966.951
In proprietà	41.824	55.786	44.532	30.337	7.329	1.456	469	3.480	181.733	457.201
In affitto	44.218	51.058	45.887	33.467	8.454	1.979	948	7.229	186.011	479.236
Ad altro titolo	4.207	3.687	2.982	1.802	434	72	23	177	13.207	30.514
FAMIGLIE CHE OCCUPANO UN ALTRO TIPO DI ALLOGGIO	361	91	94	60	23	3	11	92	643	1.290
FAMIGLIE IN COABITAZIONE	28.540	7.084	4.057	1.848	275	55	14	114	41.873	64.090
FAMIGLIE SENZA ABITAZIONE	219	42	35	17	5	1	1	8	320	515
TOTALE	119.369	117.748	97.587	67.531	16.520	3.566	1.466	11.100	423.787	1.032.846

TAV. 21 - Famiglie residenti per tipo della

TIPO DELLA FAMIGLIA	NUMERO DEI					
	1			2		
	FAMIGLIE	FIGLI CONVIVENTI		FAMIGLIE	FIGLI CONVIVENTI	
		TOTALE	di cui in età inferiore a 18 anni		TOTALE	di cui in età inferiore a 18 anni
Tipo C 1	82.310	82.310	50.129	59.152	118.304	86.435
Tipo C 2	4.270	4.270	1.463	1.500	3.000	1.468
- di cui con padre separato legalmente	666	666	514	251	502	388
Tipo C 3	16.789	16.789	4.368	5.421	10.842	4.501
- di cui con madre separata legalmente	2.186	2.186	1.600	1.043	2.086	1.505
Tipo D 2.1	2.748	2.748	1.684	2.234	4.468	3.249
Tipo D 2.2	1.888	1.888	711	905	1.810	962
Tipo D 3.1	176	176	88	99	198	125
- di cui con padre separato legalmente	24	24	18	5	10	7
Tipo D 3.2	1.034	1.034	473	406	812	560
- di cui con padre separato legalmente	85	85	54	60	120	89
Tipo D 4.1	381	381	162	168	336	197
- di cui con madre separata legalmente	67	67	40	41	82	54
Tipo D 4.2	1.934	1.934	570	804	1.608	905
- di cui con madre separata legalmente	79	79	48	30	60	42
TOTALE	111.530	111.530	59.648	70.689	141.378	98.402

TAV. 22 - Convivenze e componenti permanenti,

SPECIE DELLA CONVIVENZA	NUMERO CONVI- VENZE	COMPONENTI					
		IN CONDIZIONE PROFESSIONALE					
		DIRIGENTI E IMPIEGATI		LAVORATORI DIPENDENTI		ALTRI	
		In complesso	di cui nella pubblica amministrazione, servizi pubblici e privati	In complesso	di cui nella pubblica amministrazione, servizi pubblici e privati	In complesso	di cui nella pubblica amministrazione, servizi pubblici e privati
Convivenze ecclesiastiche	260	705	694	262	179	55	36
Istituti di istruzione	84	349	343	110	95	7	1
Istituti assistenziali	98	158	141	194	142	3	2
Istituti e case di cura	48	56	55	78	63	—	—
Istituti di prevenzione e pena	3	—	—	17	17	—	—
Alberghi, pensioni, locande	299	25	7	69	13	24	—
Navi mercantili	64	—	—	—	—	—	—
Altre convivenze	156	294	288	1.596	1.575	3	2
TOTALE	1.012	1.587	1.528	2.326	2.084	92	41

TAV. 23 - Convivenze secondo il numero di componenti

SPECIE DELLA CONVIVENZA	NUMERO CONVI- VENZE	COMPONENTI			da 1 a 15			da 16 a 25	
		M	F	MF	CONVI- VENZE	COMPONENTI		CONVI- VENZE	COMPO MF
						MF	M		
Convivenze ecclesiastiche	260	818	2.305	3.123	197	1.206	440	33	629
Istituti di istruzione	84	407	986	1.393	53	339	77	12	244
Istituti assistenziali	98	1.461	3.111	4.572	36	272	85	23	474
Istituti e case di cura	48	4.591	4.866	9.457	5	31	15	8	163
Istituti di prevenzione e pena	3	522	42	564	1	4	4	—	—
Alberghi, pensioni, locande	299	4.954	2.283	7.237	169	1.097	715	42	843
Navi mercantili	64	2.054	332	2.386	31	276	276	7	147
Altre convivenze	156	3.637	374	4.011	106	530	464	16	331
TOTALE	1.012	18.444	14.299	32.743	598	3.755	2.076	141	2.831

famiglia e numero di figli conviventi

FIGLI CONVIVENTI											
3			4			5 e più			TOTALE		
FAMIGLIE	FIGLI CONVIVENTI		FAMIGLIE	FIGLI CONVIVENTI		FAMIGLIE	FIGLI CONVIVENTI		FAMIGLIE	FIGLI CONVIVENTI	
	TOTALE	di cui in età inferiore a 18 anni		TOTALE	di cui in età inferiore a 18 anni		TOTALE	di cui in età inferiore a 18 anni		TOTALE	di cui in età inferiore a 18 anni
11.709	35.127	24.312	2.324	9.296	6.065	917	5.135	3.303	156.412	250.172	170.244
378	1.134	614	100	400	229	29	164	99	6.277	8.968	3.873
50	150	120	20	80	66	4	22	21	991	1.420	1.109
1.226	3.678	1.742	284	1.136	574	138	768	414	23.858	33.213	11.599
279	837	585	76	304	207	39	215	145	3.623	5.628	4.042
405	1.215	850	65	260	164	26	137	72	5.478	8.828	6.019
230	690	368	80	320	192	49	283	168	3.152	4.991	2.401
32	96	51	7	28	18	4	22	13	318	520	295
2	6	6	—	—	—	—	—	—	31	40	31
79	237	160	25	100	64	21	118	64	1.565	2.301	1.321
13	39	26	9	36	24	—	—	—	167	280	193
26	78	44	6	24	17	2	10	7	583	829	427
4	12	6	1	4	4	1	5	3	114	170	107
183	549	326	42	168	118	24	128	80	2.987	4.387	1.999
9	27	20	—	—	—	4	21	18	122	187	128
14.268	42.804	28.467	2.933	11.732	7.441	1.210	6.765	4.220	200.630	314.209	198.178

attivi e non attivi, per specie della convivenza

ATTIVI									
IN CERCA DI PRIMA OCCUPAZIONE	TOTALE			COMPONENTI NON ATTIVI			TOTALE COMPONENTI		
	MASCHI	FEMMINE	MASCHI E FEMMINE	MASCHI	FEMMINE	MASCHI E FEMMINE	MASCHI	FEMMINE	MASCHI E FEMMINE
6	306	722	1.028	387	1.378	1.765	693	2.100	2.793
7	108	365	473	19	401	420	127	766	893
15	116	254	370	1.183	2.633	3.816	1.299	2.887	4.186
3	6	131	137	874	1.069	1.943	880	1.200	2.080
—	17	—	17	—	—	—	17	—	17
6	76	48	124	39	31	70	115	79	194
—	—	—	—	—	—	—	—	—	—
1	1.812	82	1.894	48	158	206	1.860	240	2.100
38	2.441	1.602	4.043	2.550	5.670	8.220	4.991	7.272	12.263

presenti per sesso e specie della convivenza

NENTI	da 26 a 50			da 51 a 75			da 76 a 100			oltre 100		
	CONVIVENZE	COMPONENTI		CONVIVENZE	COMPONENTI		CONVIVENZE	COMPONENTI		CONVIVENZE	COMPONENTI	
		MF	M		MF	M		MF	M		MF	M
149	20	658	172	8	468	55	2	162	2	—	—	—
64	12	417	99	5	310	149	1	83	18	—	—	—
87	23	898	308	2	143	102	4	339	42	9	2.446	837
35	11	399	153	5	320	103	2	167	76	17	8.377	4.209
—	—	—	—	1	64	62	—	—	—	1	496	456
591	46	1.542	1.089	18	1.123	745	13	1.130	779	11	1.502	1.035
146	20	680	669	2	142	141	1	91	88	3	1.050	734
231	13	427	292	4	241	193	3	251	251	12	2.231	2.206
1.303	145	5.021	2.782	45	2.811	1.550	26	2.223	1.256	53	16.102	9.477

TAV. 24 - Abitazioni occupate per numero di occupanti,

NUMERO DI STANZE — TITOLO DI GODIMENTO	ABITAZIONI OCCUPATE					
	1	2	3	4	5	6
Abitazioni occupate	77.805	106.406	93.787	70.428	22.984	6.523
1	1.301	489	241	126	28	12
2	9.256	6.863	3.918	2.048	483	107
3	21.266	24.705	18.656	11.241	2.643	574
4	23.997	37.125	34.067	24.672	6.885	1.812
5	13.006	22.215	22.019	18.417	6.732	1.838
6	5.016	8.567	8.442	7.590	3.021	983
7	2.074	3.568	3.618	3.422	1.549	559
8	922	1.461	1.451	1.464	802	279
9 e piu'	967	1.413	1.375	1.448	841	359
- di cui in proprieta'	36.375	53.039	44.665	32.872	10.745	2.916
1	310	126	47	33	8	5
2	2.784	2.047	831	365	88	28
3	8.444	10.154	6.435	3.369	740	166
4	12.118	19.065	16.787	11.118	2.913	679
5	7.253	12.702	12.036	10.086	3.484	868
6	2.964	4.955	4.719	4.151	1.619	490
7	1.287	2.112	2.068	1.915	873	288
8	581	933	862	896	473	168
9 e piu'	634	945	880	939	547	224
- di cui in affitto	37.753	49.802	46.113	35.588	11.537	3.408
1	871	334	177	80	16	5
2	6.074	4.526	2.899	1.604	369	74
3	11.869	13.764	11.638	7.628	1.830	391
4	10.844	16.851	16.227	12.888	3.777	1.088
5	5.154	8.817	9.284	7.802	3.032	913
6	1.766	3.318	3.477	3.217	1.306	464
7	661	1.332	1.429	1.387	621	254
8	269	466	545	524	309	101
9 e piu'	245	394	437	458	277	118
Abit.occup.senza stanze esclusivam.ad altro uso	77.805	106.406	93.787	70.428	22.984	6.523
1	1.354	515	249	133	29	11
2	9.416	6.976	3.992	2.079	491	121
3	21.420	24.933	18.848	11.380	2.691	584
4	24.027	37.257	34.247	24.811	6.920	1.819
5	12.925	22.182	21.982	18.406	6.749	1.844
6	4.905	8.496	8.368	7.532	3.017	986
7	2.041	3.438	3.512	3.364	1.549	556
8	870	1.370	1.382	1.396	762	271
9 e piu'	847	1.239	1.207	1.327	776	340
- di cui in proprieta'	36.375	53.039	44.665	32.872	10.745	2.916
1	321	134	49	34	9	5
2	2.827	2.093	854	375	90	29
3	8.526	10.265	6.535	3.430	756	172
4	12.176	19.170	16.910	11.215	2.941	683
5	7.221	12.709	12.041	10.096	3.502	868
6	2.908	4.898	4.666	4.115	1.615	496
7	1.270	2.050	2.010	1.891	876	293
8	554	879	820	853	454	159
9 e piu'	572	841	780	863	502	211
- di cui in affitto	37.753	49.802	46.113	35.588	11.537	3.408
1	905	350	182	86	16	5
2	6.167	4.584	2.940	1.624	375	77
3	11.928	13.874	11.728	7.704	1.858	394
4	10.810	16.866	16.276	12.924	3.782	1.092
5	5.111	8.776	9.245	7.780	3.030	918
6	1.726	3.305	3.459	3.193	1.305	462
7	650	1.279	1.385	1.358	620	246
8	250	431	514	499	292	102
9 e piu'	206	337	384	420	259	112
Abit.occ.senza stanze esclus.altro uso e cucine	77.805	106.406	93.787	70.428	22.984	6.523
1	7.132	4.474	2.423	1.078	253	63
2	21.760	24.072	17.457	10.285	2.324	475
3	25.687	38.801	35.379	25.392	6.950	1.763
4	13.873	23.341	22.962	19.142	7.027	1.938
5	5.338	9.147	8.986	7.977	3.160	1.082
6	2.175	3.794	3.830	3.655	1.673	565
7	947	1.482	1.488	1.536	795	297
8	424	649	654	692	382	158
9 e piu'	469	646	608	671	420	182
- di cui in proprieta'	36.375	53.039	44.665	32.872	10.745	2.916
1	1.815	1.121	400	159	42	17
2	8.375	9.501	5.645	2.836	589	131
3	12.805	19.810	17.277	11.268	2.922	659
4	7.700	13.304	12.533	10.434	3.602	904
5	3.148	5.255	4.967	4.338	1.670	533
6	1.334	2.247	2.173	2.049	931	289
7	597	939	860	910	478	172
8	281	419	402	433	220	97
9 e piu'	320	443	408	445	291	114
- di cui in affitto	37.753	49.802	46.113	35.588	11.537	3.408
1	4.922	3.114	1.867	850	191	40
2	12.425	13.805	11.255	7.223	1.667	331
3	11.736	17.723	17.026	13.451	3.829	1.058
4	5.547	9.306	9.679	8.164	3.200	977
5	1.901	3.570	3.769	3.396	1.387	519
6	718	1.431	1.533	1.490	688	256
7	280	483	579	573	299	115
8	110	201	224	235	158	55
9 e piu'	114	169	181	206	118	57

numero di stanze e titolo di godimento

DA PERSONE				TOTALE			
7	8	9 e più		ABITAZIONI	STANZE	OCCUPANTI	
		ABITAZIONI	OCCUPANTI			FAMIGLIE	COMPONENTI
1.929	622	467	4.635	380.951	1.659.350	422.736	1.030.862
8	1	—	—	2.206	2.206	2.374	3.782
36	15	12	112	22.738	45.476	24.188	46.469
204	54	40	423	79.383	238.149	85.102	190.550
492	131	116	1.150	129.297	517.188	141.806	350.075
502	204	132	1.303	85.065	425.325	96.525	248.298
295	107	59	576	34.080	204.480	39.432	102.336
149	39	52	501	15.030	105.210	17.626	46.707
89	32	20	194	6.520	52.160	7.724	20.810
154	39	36	376	6.632	69.156	7.959	21.835
795	190	136	1.366	181.733	838.572	201.177	487.608
3	1	—	—	533	533	572	934
11	—	2	18	6.156	12.312	6.502	11.534
41	6	7	91	29.362	88.086	31.323	66.655
153	34	30	306	62.897	251.588	68.608	165.369
208	58	28	277	46.723	233.615	52.766	133.934
157	41	22	212	19.118	114.708	21.862	56.309
71	16	24	230	8.654	60.578	9.916	26.323
48	15	7	65	3.983	31.864	4.605	12.511
103	19	16	167	4.307	45.288	5.023	14.039
1.082	413	315	3.120	186.011	763.181	206.677	510.179
5	—	—	—	1.488	1.488	1.601	2.535
23	15	9	85	15.593	31.186	16.629	32.894
159	43	33	332	47.355	142.065	50.911	118.108
326	94	81	798	62.176	248.704	68.525	174.024
281	140	101	998	35.524	177.620	40.512	106.571
126	65	37	364	13.776	82.656	16.158	42.781
76	22	27	262	5.809	40.663	7.016	18.759
39	16	11	111	2.280	18.240	2.799	7.595
47	18	16	170	2.010	20.559	2.526	6.912
1.929	622	467	4.635	380.951	1.649.199	422.736	1.030.862
8	1	—	—	2.301	2.301	2.476	3.944
37	16	12	112	23.130	46.260	24.613	47.280
203	53	41	432	80.153	240.459	85.949	192.586
497	134	117	1.163	129.829	519.316	142.418	351.754
507	206	132	1.304	84.933	424.665	96.394	248.169
294	106	61	596	33.765	202.590	39.083	101.632
149	38	50	480	14.697	102.879	17.248	45.817
92	31	19	185	6.193	49.544	7.354	19.853
142	37	35	363	5.950	61.185	7.201	19.827
795	190	136	1.366	181.733	832.971	201.177	487.608
3	1	—	—	556	556	598	976
11	—	2	18	6.281	12.562	6.635	11.794
41	6	8	100	29.739	89.217	31.723	67.628
156	35	30	308	63.316	253.264	69.082	166.589
212	59	28	276	46.736	233.680	52.783	134.096
153	41	24	232	18.916	113.496	21.637	55.844
74	16	22	209	8.502	59.514	9.759	25.957
52	13	6	56	3.790	30.320	4.388	11.932
93	19	16	167	3.897	40.362	4.572	12.792
1.082	413	315	3.120	186.011	759.341	206.677	510.179
5	—	—	—	1.549	1.549	1.666	2.640
24	16	9	85	15.816	31.632	16.873	33.369
158	42	33	332	47.719	143.157	51.322	119.104
328	96	82	809	62.256	249.024	68.626	174.401
282	141	101	1.000	35.384	176.920	40.367	106.278
129	64	37	364	13.680	82.080	16.054	42.561
73	21	27	262	5.659	39.613	6.834	18.312
38	17	11	111	2.154	17.232	2.656	7.235
45	16	15	157	1.794	18.134	2.279	6.279
1.929	622	467	4.635	380.951	1.309.919	422.736	1.030.862
22	9	6	55	15.460	15.460	16.427	29.585
157	42	35	364	76.607	153.214	81.823	179.684
483	135	114	1.136	134.704	404.112	147.535	361.919
544	200	127	1.253	89.154	356.616	101.086	259.433
331	124	78	771	36.223	181.115	41.812	108.870
142	44	52	499	15.930	95.580	18.640	49.473
104	30	19	185	6.698	46.886	7.947	21.429
57	15	18	182	3.049	24.392	3.640	10.011
89	23	18	190	3.126	32.544	3.826	10.458
795	190	136	1.366	181.733	668.655	201.177	487.608
5	1	—	—	3.561	3.561	3.742	6.257
38	3	9	109	27.127	54.254	28.818	59.786
149	36	28	289	64.954	194.862	70.760	169.512
216	57	28	275	48.778	195.112	55.024	139.320
163	43	26	252	20.143	100.715	23.000	59.196
73	19	22	209	9.137	54.822	10.468	27.804
57	13	8	74	4.034	28.238	4.689	12.694
33	6	6	67	1.897	15.176	2.194	6.085
61	12	8	82	2.102	21.915	2.482	6.954
1.082	413	315	3.120	186.011	596.151	206.677	510.179
16	8	4	37	11.012	11.012	11.736	21.559
114	35	26	255	46.881	93.762	50.210	114.346
322	95	82	810	65.322	195.966	71.895	181.381
316	137	95	941	37.421	149.684	42.656	111.963
154	80	52	519	14.828	74.140	17.324	46.218
67	24	29	281	6.236	37.416	7.495	20.057
45	16	10	102	2.400	16.800	2.938	8.005
23	7	10	96	1.023	8.184	1.277	3.557
25	11	7	79	888	9.187	1.146	3.093

TAV. 25 - Abitazioni occupate per numero di stanze, numero di famiglie, figura giuridica

NUMERO FAMIGLIE — FIGURA GIURIDICA DEL PROPRIETARIO — EPOCA DI COSTRUZIONE E TITOLO DI GODIMENTO — NUMERO SERVIZI INSTALLATI	ABITAZIONI					
	1	2	3	4	5	6
ABITAZIONI OCCUPATE	2.206	22.738	79.383	129.297	85.065	34.080
- Da una famiglia						
- numero	2.058	21.366	73.988	117.494	74.383	29.226
- componenti	3.316	42.093	171.611	304.503	204.873	82.060
- Da due famiglie						
- numero	133	1.303	5.100	11.160	9.964	4.418
- componenti	398	4.080	17.544	42.248	39.718	18.016
- Da tre e più famiglie						
- numero	15	69	295	643	718	436
- componenti	68	296	1.395	3.324	3.707	2.260
Figura giuridica del proprietario						
- Persona fisica	1.819	18.452	68.975	115.546	76.731	31.328
- Impresa bancaria o assicuratrice	33	88	289	402	279	190
- Altra impresa: di costruzioni, immobiliare, industriale, commerciale, ecc.	51	511	1.706	2.146	1.305	571
- Cooperativa edilizia di abitazione	17	149	681	2.060	2.560	768
- a proprietà individuale	12	98	521	1.401	1.793	489
- a proprietà indivisa	5	51	160	659	767	279
- Stato, Regioni, Provincie, Comuni	63	910	2.007	2.338	932	282
- Enti previdenziali (INPS, INPDAl, ecc.)	3	56	321	459	267	107
- Istituto autonomo case popolari (IACP)	119	1.837	4.235	4.954	1.912	376
- Altro proprietario	101	735	1.169	1.392	1.079	458
Epoca di costruzione						
Prima del 1919	816	5.109	16.162	28.295	23.149	10.556
- di cui in proprietà	176	1.571	6.093	12.373	10.891	5.239
1919 - 1945	338	3.471	11.442	17.891	13.979	6.933
- di cui in proprietà	56	560	3.313	6.789	6.194	3.352
1946 - 1960	450	6.258	22.155	32.541	19.051	7.301
- di cui in proprietà	117	1.537	8.184	16.480	11.137	4.422
1961 - 1971	399	5.802	22.882	37.504	20.481	6.576
- di cui in proprietà	109	1.840	9.183	20.549	13.495	4.421
1972 - 1975	101	1.178	3.771	7.476	4.593	1.517
- di cui in proprietà	32	362	1.385	3.954	2.819	960
1976 - 1980	92	885	2.785	5.221	3.577	1.143
- di cui in proprietà	38	273	1.114	2.544	2.024	681
Dopo il 1980	10	35	186	369	235	54
- di cui in proprietà	5	13	90	208	163	43
Numero di servizi installati						
Acqua potabile, gabinetto, bagno, elettricità, riscaldamento	1.196	16.376	64.658	109.892	73.485	30.318
Acqua potabile, gabinetto, bagno, elettricità	74	552	1.238	1.703	1.195	458
Acqua potabile, gabinetto, bagno	2	1	7	6	5	1
Acqua potabile, gabinetto, elettricità	210	807	1.480	1.589	876	293
Acqua potabile, gabinetto	8	18	11	14	7	1
Acqua potabile, elettricità	36	90	133	105	57	29
Gabinetto, elettricità	13	26	35	34	20	8
Altre combinazioni	648	4.845	11.793	15.933	9.410	2.971
Solo acqua potabile	4	7	3	4	2	1
Solo gabinetto	5	2	10	6	1	—
Solo elettricità	6	10	10	10	6	—
Nessun servizio	4	4	5	1	1	—

del proprietario, epoca di costruzione e titolo di godimento, numero di servizi installati

CON STANZE				TOTALE			
7	8	9 e più		ABITAZIONI	STANZE	OCCUPANTI	
		ABITAZIONI	STANZE			FAMIGLIE	COMPONENTI
15.030	6.520	6.632	69.156	380.951	1.659.350	422.736	1.030.862
12.723	5.477	5.551	57.829	342.266	1.474.707	342.266	—
36.794	16.248	16.888	—	—	—	—	878.386
2.051	921	907	9.480	35.957	170.212	71.914	—
8.551	3.914	3.919	—	—	—	—	138.388
256	122	174	1.847	2.728	14.431	8.556	—
1.362	648	1.028	—	—	—	—	14.088
13.958	6.025	5.995	62.084	338.829	1.487.445	374.927	908.971
73	49	69	777	1.472	6.899	1.643	3.956
304	158	232	2.608	6.984	30.726	7.793	19.432
248	86	67	808	6.636	31.238	7.655	19.510
170	49	43	538	4.576	21.394	5.271	13.435
78	37	24	270	2.060	9.844	2.384	6.075
108	35	32	359	6.707	25.003	7.652	18.832
65	32	23	227	1.333	5.829	1.472	3.748
58	11	21	224	13.523	48.848	15.509	41.538
216	124	193	2.069	5.467	23.362	6.085	14.875
5.232	2.543	2.734	28.516	94.596	437.265	107.424	238.845
2.729	1.422	1.639	17.326	42.133	204.783	47.383	104.748
3.396	1.540	1.753	18.291	60.743	279.046	68.536	160.043
1.736	866	1.155	12.261	24.021	120.694	27.028	62.343
2.908	1.153	981	10.335	92.798	388.571	102.743	247.350
1.817	772	672	7.039	45.138	201.814	50.207	116.906
2.368	840	745	7.712	97.597	403.534	105.967	280.078
1.694	624	560	5.770	52.475	230.155	57.251	150.718
656	266	224	2.278	19.782	84.739	21.330	58.640
411	182	150	1.513	10.255	46.428	11.010	30.507
451	166	184	1.899	14.504	62.228	15.750	43.165
254	106	120	1.254	7.154	32.188	7.707	20.754
19	12	11	125	931	3.967	986	2.741
13	11	11	125	557	2.510	591	1.632
13.788	6.007	6.172	64.229	321.892	1.425.624	357.226	899.014
181	94	82	847	5.577	23.293	6.109	12.842
—	—	—	—	22	80	24	56
142	47	47	522	5.491	20.650	6.000	10.393
—	—	1	12	60	186	63	80
12	3	3	28	468	1.630	559	1.014
2	2	—	—	140	484	159	272
905	366	327	3.518	47.198	187.106	52.492	107.049
—	1	—	—	22	67	22	26
—	—	—	—	24	68	24	29
—	—	—	—	42	126	43	69
—	—	—	—	15	36	15	18

TAV. 26 - Abitazioni occupate per tipo di fabbricato,

NUMERO STANZE — EPOCA DI COSTRUZIONE — SERVIZI INSTALLATI	FABBRICATO UTILIZZATO ESCLUSIVAMENTE AD USO ABITATIVO PER NUMERO DI ABITAZIONI						TOTALE
	1	2	da 3 a 8	da 9 a 15	da 16 a 30	31 e più	
ABITAZIONI	26.471	19.001	58.844	68.303	93.360	57.879	323.858
STANZE	124.962	85.775	259.516	312.535	385.986	227.111	1.395.885
FAMIGLIE	29.022	20.494	64.638	77.059	103.744	64.124	359.081
OCCUPANTI	68.943	50.493	156.985	190.218	255.644	157.359	879.642
Numero stanze							
1	218	88	373	295	438	353	1.765
2	1.414	824	3.149	2.714	6.422	5.333	19.856
3	4.629	3.171	10.382	11.034	22.919	16.956	69.091
4	8.100	6.598	20.861	22.911	33.454	19.719	111.643
5	5.746	5.115	14.559	17.921	18.602	10.083	72.026
6	2.903	1.837	5.398	7.347	6.976	3.437	27.898
7	1.443	678	2.300	3.281	2.722	1.302	11.726
8	856	269	851	1.417	1.080	410	4.883
9 e più	1.162	421	971	1.383	747	286	4.970
Epoca di costruzione							
Prima del 1919	12.317	6.626	22.702	18.666	11.925	3.572	75.808
1919 - 1945	4.165	3.104	8.553	10.032	15.495	8.930	50.279
1946 - 1960	3.329	3.019	11.014	16.273	26.883	20.589	81.107
1961 - 1971	3.469	3.597	10.074	15.857	30.588	21.808	85.393
1972 - 1975	1.585	1.402	3.467	4.155	5.209	1.803	17.621
1976 - 1980	1.443	1.158	2.843	3.112	3.099	1.148	12.803
Dopo il 1980	163	95	191	208	161	29	847
Servizi installati							
Acqua potabile	26.155	18.900	58.691	68.239	93.274	57.822	323.081
Gabinetto	25.870	18.829	58.604	68.050	93.067	57.667	322.087
Bagno	18.580	15.070	46.111	59.186	86.310	55.054	280.311
Elettricità	26.312	18.957	58.749	68.239	93.292	57.834	323.383
Riscaldamento	24.337	18.060	56.296	66.638	91.799	57.190	314.320

numero di stanze, epoca di costruzione, servizi installati

FABBRICATO UTILIZZATO PREVALENTEMENTE AD USO ABITATIVO PER NUMERO DI ABITAZIONI							FABBRICATO UTILIZZATO PREVALENTE- MENTE AD USO NON ABITATIVO	FABBRICATO RURALE
1	2	da 3 a 8	da 9 a 15	da 16 a 30	31 e più	TOTALE		
2.173	1.822	6.872	9.696	15.128	13.979	49.670	1.875	5.548
10.723	8.446	31.647	48.056	70.662	59.493	229.027	9.365	25.073
2.356	1.957	7.523	11.088	17.076	15.567	55.567	2.111	5.977
5.780	4.840	17.848	26.492	40.189	36.903	132.052	4.801	14.367
31	13	79	56	58	88	325	85	31
106	67	385	332	663	940	2.493	144	245
322	296	1.150	1.359	2.678	3.230	9.035	295	962
625	577	2.139	2.751	4.630	4.587	15.309	417	1.928
481	517	1.608	2.331	3.537	2.935	11.409	313	1.317
254	177	732	1.250	1.723	1.260	5.396	208	578
136	91	388	763	968	583	2.929	142	233
89	28	194	422	466	211	1.410	90	137
129	56	197	432	405	145	1.364	181	117
1.103	751	3.352	3.887	3.842	1.347	14.282	774	3.732
294	323	1.029	1.728	3.469	2.656	9.499	416	549
266	218	973	1.681	3.262	4.532	10.932	339	420
289	339	870	1.577	3.559	4.894	11.528	182	494
111	106	393	419	591	293	1.913	93	155
102	83	241	392	399	247	1.464	66	171
8	2	14	12	6	10	52	5	27
2.143	1.811	6.855	9.684	15.109	13.965	49.567	1.869	5.376
2.053	1.802	6.837	9.666	15.068	13.921	49.347	1.860	5.146
1.507	1.471	5.343	8.245	13.838	13.505	43.909	1.612	2.824
2.153	1.820	6.853	9.682	15.115	13.966	49.589	1.872	5.453
2.030	1.712	6.492	9.391	14.817	13.786	48.228	1.792	4.709

TAV. 27 - Abitazioni occupate per servizi installati, numero di occupanti,

NUMERO OCCUPANTI — NUMERO STANZE — TITOLO DI GODIMENTO — FIGURA GIURIDICA DEL PROPRIETARIO ED EPOCA DI COSTRUZIONE	TOTALE ABITAZIONI	ACQUA POTABILE				TOTALE
		DI ACQUEDOTTO			DI POZZO O CISTERNA	
		Nell'abitazione	Fuori dell'abitazione	TOTALE		
ABITAZIONI OCCUPATE	380.951	364.302	5.922	370.224	9.669	379.893
STANZE	1.659.350	1.588.448	24.857	1.613.305	42.081	1.655.386
FAMIGLIE	422.736	404.030	6.649	410.679	10.878	421.557
OCCUPANTI	1.030.862	983.876	16.908	1.000.784	27.682	1.028.466
Numero occupanti						
1	77.805	74.405	1.039	75.444	1.916	77.360
2	106.406	102.279	1.490	103.769	2.416	106.185
3	93.787	89.640	1.612	91.252	2.339	93.591
4	70.428	67.319	1.165	68.484	1.829	70.313
5	22.984	21.813	411	22.224	711	22.935
6	6.523	6.081	140	6.221	281	6.502
7	1.929	1.777	40	1.817	107	1.924
8	622	564	14	578	41	619
9 e più	467	424	11	435	29	464
Numero stanze						
1	2.206	2.012	73	2.085	70	2.155
2	22.738	21.535	387	21.922	653	22.575
3	79.383	75.764	1.417	77.181	1.940	79.121
4	129.297	123.843	1.956	125.799	3.193	128.992
5	85.065	81.445	1.248	82.693	2.193	84.886
6	34.080	32.619	482	33.101	928	34.029
7	15.030	14.424	214	14.638	368	15.006
8	6.520	6.274	72	6.346	159	6.505
9 e più	6.632	6.386	73	6.459	165	6.624
Titolo di godimento						
Proprietà	181.733	174.595	2.377	176.972	4.216	181.188
Affitto	186.011	177.113	3.360	180.473	5.087	185.560
Altro titolo	13.207	12.594	185	12.779	366	13.145
Figura giuridica del proprietario ed epoca di costruzione						
Persona fisica	338.829	324.031	5.114	329.145	8.709	337.854
Prima del 1919	88.991	82.618	1.629	84.247	4.100	88.347
1919 - 1945	53.192	50.592	852	51.444	1.647	53.091
1946 - 1960	79.641	77.275	1.231	78.506	1.053	79.559
1961 - 1971	87.369	85.263	1.009	86.272	1.028	87.300
1972 - 1975	17.641	16.938	234	17.172	432	17.604
1976 - 1980	11.371	10.766	154	10.920	416	11.336
Dopo il 1980	624	579	5	584	33	617
Imprese	8.456	8.075	166	8.241	187	8.428
Prima del 1919	1.464	1.321	41	1.362	82	1.444
1919 - 1945	1.430	1.367	21	1.388	42	1.430
1946 - 1960	2.215	2.144	47	2.191	19	2.210
1961 - 1971	2.562	2.484	50	2.534	27	2.561
1972 - 1975	422	412	2	414	8	422
1976 - 1980	343	328	4	332	9	341
Dopo il 1980	20	19	1	20	—	20
Cooperative edilizie a proprietà individuale e indivisa	6.636	6.394	131	6.525	104	6.629
Prima del 1919	264	239	9	248	12	260
1919 - 1945	253	238	6	244	8	252
1946 - 1960	2.185	2.091	50	2.141	43	2.184
1961 - 1971	2.805	2.731	43	2.774	30	2.804
1972 - 1975	389	379	7	386	3	389
1976 - 1980	667	645	14	659	8	667
Dopo il 1980	73	71	2	73	—	73
Stato, Regioni, Provincie, Comuni, IACP	20.230	19.350	387	19.737	454	20.191
Prima del 1919	1.967	1.852	25	1.877	83	1.960
1919 - 1945	4.831	4.580	67	4.647	171	4.818
1946 - 1960	6.786	6.549	150	6.699	76	6.775
1961 - 1971	3.538	3.412	72	3.484	48	3.532
1972 - 1975	998	942	25	967	30	997
1976 - 1980	1.905	1.813	46	1.859	45	1.904
Dopo il 1980	205	202	2	204	1	205
Enti previdenziali	1.333	1.289	24	1.313	20	1.333
Prima del 1919	116	110	1	111	5	116
1919 - 1945	158	150	2	152	6	158
1946 - 1960	632	616	11	627	5	632
1961 - 1971	253	244	7	251	2	253
1972 - 1975	110	109	1	110	—	110
1976 - 1980	61	57	2	59	2	61
Dopo il 1980	3	3	—	3	—	3
Altro proprietario	5.467	5.163	100	5.263	195	5.458
Prima del 1919	1.794	1.633	45	1.678	111	1.789
1919 - 1945	879	844	10	854	23	877
1946 - 1960	1.339	1.300	19	1.319	20	1.339
1961 - 1971	1.070	1.030	15	1.045	24	1.069
1972 - 1975	222	201	8	209	12	221
1976 - 1980	157	149	3	152	5	157
Dopo il 1980	6	6	—	6	—	6

numero di stanze, titolo di godimento, figura giuridica del proprietario ed epoca di costruzione

GABINETTO								BAGNO	ELETTRICITÀ	RISCALDAMENTO	
Nell'abitazione				Fuori dell'abitazione		TOTALE				Impianto fisso	Con apparecchi singoli
1	2 o più	TOTALE	di cui con scarico	TOTALE	di cui con scarico	Numero	di cui con scarico				
331.852	37.216	369.068	345.029	9.372	5.753	378.440	350.782	328.656	380.297	265.353	103.696
1.381.586	230.089	1.611.675	1.508.054	37.948	23.078	1.649.623	1.531.132	1.453.883	1.656.827	1.185.281	427.310
368.403	41.460	409.863	383.001	10.095	6.255	419.958	389.256	364.687	422.031	293.696	115.977
888.508	115.630	1.004.138	940.891	21.108	13.261	1.025.246	954.152	915.038	1.029.515	741.501	264.465
68.341	5.071	73.412	67.894	3.395	1.946	76.807	69.840	58.046	77.511	45.093	27.363
94.273	8.668	102.941	96.082	2.822	1.771	105.763	97.853	90.908	106.236	73.187	30.081
82.870	8.945	91.815	86.223	1.543	989	93.358	87.212	85.414	93.685	70.231	21.915
60.153	9.022	69.175	65.089	985	655	70.160	65.744	65.074	70.375	53.963	15.433
18.749	3.726	22.475	21.105	399	255	22.874	21.360	20.841	22.962	16.646	5.893
5.133	1.199	6.332	5.917	153	92	6.485	6.009	5.808	6.514	4.423	1.913
1.490	379	1.869	1.751	44	26	1.913	1.777	1.670	1.926	1.214	646
482	120	602	559	15	8	617	567	514	622	358	241
361	86	447	409	16	11	463	420	381	466	238	211
1.917	31	1.948	1.727	165	93	2.113	1.820	1.285	2.174	993	849
21.508	126	21.634	19.930	795	473	22.429	20.403	17.032	22.637	12.873	8.342
75.581	874	76.455	71.089	2.257	1.428	78.712	72.517	66.172	79.220	51.721	24.712
119.906	5.449	125.355	117.592	3.220	2.003	128.575	119.595	111.959	129.131	90.603	35.214
72.398	10.399	82.797	77.809	1.862	1.183	84.659	78.992	74.931	84.963	60.973	21.918
25.836	7.409	33.245	31.122	652	375	33.897	31.497	30.881	34.030	25.454	7.833
9.419	5.294	14.713	13.740	247	118	14.960	13.858	14.008	15.013	11.865	2.827
3.193	3.196	6.389	5.956	97	37	6.486	5.993	6.121	6.506	5.306	1.067
2.094	4.438	6.532	6.064	77	43	6.609	6.107	6.267	6.623	5.565	934
151.626	23.933	175.559	164.524	4.677	2.552	180.236	167.076	164.714	181.418	140.966	35.790
169.177	11.696	180.873	168.546	4.258	2.971	185.131	171.517	152.245	185.706	114.405	65.174
11.049	1.587	12.636	11.959	437	230	13.073	12.189	11.697	13.173	9.982	2.732
294.460	32.948	327.408	306.008	9.085	5.579	336.493	311.587	291.739	338.229	236.627	91.470
75.489	5.166	80.655	74.663	7.032	4.233	87.687	78.896	55.123	88.622	31.755	50.538
46.653	5.005	51.658	48.241	1.264	826	52.922	49.067	44.701	53.108	31.884	19.500
71.878	7.071	78.949	73.848	394	259	79.343	74.107	77.493	79.581	65.412	13.098
76.696	10.304	87.000	81.988	142	98	87.142	82.086	86.576	87.333	83.123	3.844
14.346	3.053	17.399	16.318	119	81	17.518	16.399	16.745	17.622	15.141	2.148
8.968	2.169	11.137	10.364	124	80	11.261	10.444	10.507	11.345	8.851	2.195
430	180	610	586	10	2	620	588	594	618	461	147
6.778	1.510	8.288	7.752	121	73	8.409	7.825	7.538	8.451	6.716	1.551
1.189	160	1.349	1.244	97	56	1.446	1.300	795	1.462	488	848
1.156	251	1.407	1.317	17	12	1.424	1.329	1.265	1.430	979	421
1.811	392	2.203	2.061	2	2	2.205	2.063	2.192	2.214	2.025	175
2.017	535	2.552	2.399	1	1	2.553	2.400	2.546	2.561	2.526	34
333	86	419	394	1	—	420	394	399	422	377	40
267	72	339	321	2	2	341	323	323	343	302	33
5	14	19	16	1	—	20	16	18	19	19	—
5.591	1.006	6.597	6.247	15	7	6.612	6.254	6.444	6.633	6.244	351
230	19	249	227	12	4	261	231	154	263	96	152
235	14	249	232	2	2	251	234	216	252	164	78
2.051	129	2.180	2.080	1	1	2.181	2.081	2.173	2.185	2.103	75
2.492	302	2.794	2.647	—	—	2.794	2.647	2.793	2.805	2.782	22
231	156	387	359	—	—	387	359	380	388	374	12
297	368	665	633	—	—	665	633	655	667	652	12
55	18	73	69	—	—	73	69	73	73	73	—
19.109	1.020	20.129	18.878	43	26	20.172	18.904	17.104	20.196	10.972	8.584
1.887	39	1.926	1.767	31	17	1.957	1.784	1.205	1.961	741	1.102
4.795	21	4.816	4.495	6	4	4.822	4.499	2.865	4.819	1.468	3.116
6.737	33	6.770	6.393	3	2	6.773	6.395	6.535	6.773	2.917	3.634
3.422	108	3.530	3.316	1	1	3.531	3.317	3.514	3.538	3.118	390
851	139	990	907	—	—	990	907	949	997	828	150
1.271	621	1.892	1.796	2	2	1.894	1.798	1.836	1.903	1.704	183
146	59	205	204	—	—	205	204	200	205	196	9
1.140	186	1.326	1.210	3	3	1.329	1.213	1.264	1.331	1.186	122
107	6	113	108	3	3	116	111	69	116	29	73
107	51	158	150	—	—	158	150	146	158	136	16
537	92	629	580	—	—	629	580	629	632	602	27
250	3	253	223	—	—	253	223	252	252	250	2
101	8	109	96	—	—	109	96	108	110	107	2
37	24	61	51	—	—	61	51	57	60	60	1
1	2	3	2	—	—	3	2	3	3	2	1
4.774	546	5.320	4.934	105	65	5.425	4.999	4.567	5.457	3.608	1.618
1.529	159	1.688	1.566	87	53	1.775	1.619	1.152	1.787	614	1.023
763	97	860	809	11	7	871	816	739	878	578	256
1.212	115	1.327	1.222	4	2	1.331	1.224	1.282	1.338	1.090	225
960	104	1.064	997	1	1	1.065	998	1.055	1.069	1.035	33
177	43	220	194	1	1	221	195	193	222	169	48
128	27	155	140	1	1	156	141	140	157	116	33
5	1	6	6	—	—	6	6	6	6	6	—

TAV. 28 - Abitazioni occupate per numero di stanze e numero

FAMIGLIE PER NUMERO DI COMPONENTI E CONDIZIONE OCCUPAZIONALE	ABITAZIONI					
	1	2	3	4	5	6
Famiglie con 1 componente	1.395	10.081	23.660	27.850	15.833	6.296
- Non occupato	971	7.734	18.450	21.943	12.477	4.805
- Occupato	424	2.347	5.210	5.907	3.356	1.491
Famiglie con 2 componenti	458	6.520	24.610	38.356	23.985	9.388
- Tutti non occupati	228	3.424	12.854	20.675	12.830	4.825
- Uno occupato	165	2.054	7.895	12.279	7.880	3.294
- Tutti occupati	65	1.042	3.861	5.402	3.275	1.269
Famiglie con 3 componenti	221	3.812	18.177	33.846	22.228	8.584
- Tutti non occupati	21	408	1.837	3.874	2.767	1.120
- Uno occupato	134	2.268	10.586	18.864	12.082	4.524
- Due occupati	61	1.095	5.509	10.540	6.885	2.729
- Tutti occupati	5	41	245	568	494	211
Famiglie con 4 componenti	108	1.907	10.484	23.011	17.075	7.029
- Tutti non occupati	8	112	497	1.046	747	374
- Uno occupato	71	1.311	6.742	13.936	9.666	3.803
- Due occupati	25	422	2.788	6.809	5.623	2.370
- Tre occupati	4	58	419	1.102	922	423
- Tutti occupati	—	4	38	118	117	59
Famiglie con 5 componenti	14	329	1.985	4.888	4.539	2.081
- Tutti non occupati	2	30	113	230	183	89
- Uno occupato	8	202	1.123	2.592	2.323	1.010
- Due occupati	3	77	527	1.475	1.432	703
- Tre occupati	1	17	176	509	461	223
- Quattro occupati	—	3	40	76	127	50
- Tutti occupati	—	—	6	6	13	6
Famiglie con 6 e più componenti	10	89	467	1.346	1.405	702
Numero componenti	65	587	3.014	8.579	9.168	4.531
Famiglie con tutti i componenti non occupati	1	12	39	82	83	40
Numero componenti	6	80	248	520	561	252
Famiglie con componenti parte occupati e parte non occupati	9	77	428	1.263	1.322	662
Numero componenti	59	507	2.766	8.053	8.607	4.279
Famiglie con tutti i componenti occupati	—	—	—	1	—	—
Numero componenti	—	—	—	6	—	—
TOTALE	2.206	22.738	79.383	129.297	85.065	34.080

dei componenti delle famiglie secondo la condizione occupazionale

CON STANZE				TOTALE			
7	8	9 e più		ABITAZIONI	STANZE	OCCUPANTI	
		ABITAZIONI	STANZE			FAMIGLIE	COMPONENTI
2.683	1.208	1.243	13.151	90.249	362.474	90.249	90.249
2.042	888	860	9.135	70.170	281.309	70.170	70.170
641	320	383	4.016	20.079	81.165	20.079	20.079
3.976	1.629	1.609	16.705	110.531	474.574	110.531	221.062
1.958	772	721	7.487	58.287	248.807	58.287	116.574
1.466	644	690	7.132	36.367	158.784	36.367	72.734
552	213	198	2.086	15.877	66.983	15.877	31.754
3.651	1.463	1.419	14.690	93.401	412.355	93.401	280.203
494	216	198	2.088	10.935	49.673	10.935	32.805
1.866	721	727	7.480	51.772	225.748	51.772	155.316
1.185	482	436	4.509	28.922	128.397	28.922	86.766
106	44	58	613	1.772	8.537	1.772	5.316
3.224	1.410	1.358	13.972	65.606	302.787	65.606	262.424
173	83	76	767	3.116	14.528	3.116	12.464
1.690	745	722	7.509	38.686	175.110	38.686	154.744
1.146	482	451	4.597	20.116	95.279	20.116	80.464
184	88	93	944	3.293	15.869	3.293	13.172
31	12	16	155	395	2.001	395	1.580
1.118	595	668	7.036	16.217	80.982	16.217	81.085
45	20	30	330	742	3.575	742	3.710
534	287	328	3.451	8.407	41.309	8.407	42.035
375	188	226	2.380	5.006	25.525	5.006	25.030
129	75	71	722	1.662	8.467	1.662	8.310
30	22	8	84	356	1.835	356	1.780
5	3	5	69	44	271	44	220
378	215	335	3.602	4.947	26.178	4.947	—
2.449	1.375	2.160	—	—	—	—	31.928
12	7	16	163	292	1.428	292	—
81	48	105	—	—	—	—	1.901
365	208	319	3.439	4.653	24.739	4.653	—
2.362	1.327	2.055	—	—	—	—	30.015
1	—	—	—	2	11	2	—
6	—	—	—	—	—	—	12
15.030	6.520	6.632	69.156	380.951	1.659.350	380.951	966.951

TAV. 29 - Abitazioni non occupate per numero di stanze, motivo della non occupazione, tipo di fabbricato, figura giuridica del proprietario ed epoca di costruzione

MOTIVO DELLA NON OCCUPAZIONE — TIPO DI FABBRICATO — FIGURA GIURIDICA DEL PROPRIETARIO — EPOCA DI COSTRUZIONE	ABITAZIONI CON STANZE										TOTALE	
	1	2	3	4	5	6	7	8	9 e più		ABITAZIONI	STANZE
									ABITAZIONI	STANZE		
ABITAZIONI NON OCCUPATE	2.098	13.892	25.469	28.029	12.503	4.883	1.912	1.031	1.312	14.510	91.129	346.360
Motivo della non occupazione												
- Disponibile per la vendita o l'affitto	319	2.064	4.561	5.015	2.292	881	320	190	189	2.021	15.831	60.717
- Utilizzabile per vacanza	1.228	9.309	15.827	16.771	6.912	2.760	1.030	588	746	8.339	55.171	205.784
- Utilizzabile per lavoro	89	396	589	725	385	160	76	32	52	527	2.504	9.748
- Altro motivo	462	2.123	4.492	5.518	2.914	1.082	486	221	325	3.623	17.623	70.111
Tipo di fabbricato in cui è situata l'abitazione												
Utilizzato esclusivamente ad uso abitativo	1.684	11.882	21.640	23.690	10.383	3.940	1.545	830	1.050	11.708	76.644	289.846
- Con 1 abitazione	160	1.376	3.102	4.092	2.189	1.155	602	407	590	6.717	13.673	60.648
- Con 2 abitazioni	77	764	2.282	3.278	1.521	544	189	104	141	1.659	8.900	36.246
- Da 3 a 8 abitazioni	415	2.557	5.474	6.073	2.874	939	295	144	161	1.698	18.932	71.162
- Da 9 a 15 abitazioni	309	2.005	3.637	3.917	1.599	608	225	94	97	979	12.491	45.847
- Da 16 a 30 abitazioni	416	3.488	5.122	4.685	1.563	472	167	59	52	568	16.024	54.354
- Con 31 e più abitazioni	307	1.692	2.023	1.645	637	222	67	22	9	87	6.624	21.589
Utilizzato prevalentemente ad uso abitativo	242	1.220	2.482	2.783	1.410	631	246	145	166	1.750	9.325	36.728
- Con 1 abitazione	13	127	270	421	202	92	41	25	52	562	1.243	5.372
- Con 2 abitazioni	12	67	207	293	172	54	17	9	15	171	846	3.485
- Da 3 a 8 abitazioni	54	269	572	620	304	124	43	28	19	211	2.033	7.788
- Da 9 a 15 abitazioni	44	158	443	483	253	141	52	44	38	387	1.656	6.835
- Da 16 a 30 abitazioni	61	297	609	612	292	148	54	27	29	291	2.129	8.163
- Con 31 e più abitazioni	58	302	381	354	187	72	39	12	13	128	1.418	5.085
Utilizzato prevalentemente ad uso non abitativo	79	254	236	239	144	86	33	19	39	477	1.129	4.347
Rurale	93	536	1.111	1.317	566	226	88	37	57	575	4.031	15.439
Figura giuridica del proprietario												
- Persona fisica	1.926	13.084	24.335	26.813	11.935	4.611	1.815	971	1.176	12.814	86.666	328.979
- Imprese	100	392	517	522	273	144	56	44	80	905	2.128	8.401
- Cooperative edilizie a proprietà individuale e indivisa	8	67	154	137	72	23	12	3	6	73	482	1.831
- Stato, Regioni, Provincie, Comuni, IACP	14	181	219	308	61	16	8	—	4	55	811	2.777
- Enti previdenziali	—	5	17	17	12	6	—	1	1	12	59	245
- Altro proprietario	50	163	227	232	150	83	21	12	45	651	983	4.127
Epoca di costruzione												
Fino al 1945	658	3.759	8.749	10.273	5.141	2.215	986	537	760	8.566	33.078	134.274
- di cui utilizzabili per vacanza	249	1.624	4.054	4.812	2.305	980	403	253	362	4.186	15.042	61.343
1946-1971	765	6.408	11.358	12.398	5.106	1.918	665	361	390	4.233	39.369	146.061
- di cui utilizzabili per vacanza	519	4.967	8.199	8.632	3.344	1.336	447	244	274	3.002	27.962	102.397
Dopo il 1971	583	3.363	4.560	4.610	1.885	624	209	102	116	1.195	16.052	56.072
- di cui utilizzabili per vacanza	436	2.595	3.238	2.960	1.103	389	155	74	93	967	11.043	37.673
Epoca non indicata	92	362	802	748	371	126	52	31	46	516	2.630	9.953
- di cui utilizzabili per vacanza	24	123	336	367	160	55	25	17	17	184	1.124	4.371

TAV. 30 - Occupati per settore di attività economica, luogo di lavoro, tempo impiegato e mezzo utilizzato**A — AGRICOLTURA, CACCIA, FORESTE E PESCA**

LUOGO DI LAVORO — TEMPO IMPIEGATO (minuti)	MEZZO UTILIZZATO								TOTALE	di cui persone che hanno effettuato più di uno spostamento
	NESSUN MEZZO (a piedi)	FERROVIA, TRAM, METROPOLITANA, ALTRO MEZZO PUBBLICO SU ROTAIA	AUTOBUS, FILOBUS, CORRIERA, ALTRO MEZZO PUBBLICO SU GOMMA	AUTOBUS AZIENDALE	AUTO PRIVATA COME		MOTOCICLETTA, CICLOMOTORE, SCOOTER	ALTRO MEZZO		
					CONDUCENTE	TRASPORTATO				
STESSO COMUNE DI RESIDENZA	1.428	48	358	15	421	39	133	50	2.492	1.607
-Fino a 15	1.159	8	52	2	230	22	91	21	1.585	1.167
-Da 16 a 30	203	21	165	10	146	12	33	14	604	317
-Da 31 a 60	43	10	113	3	38	5	6	8	226	85
-Oltre 60	23	9	28	—	7	—	3	7	77	38
di cui nel Comune capoluogo										
-Fino a 15	293	4	43	2	109	5	21	1	478	306
-Da 16 a 30	40	21	157	8	117	7	15	1	366	161
-Da 31 a 60	17	8	105	3	32	3	5	2	175	53
-Oltre 60	4	5	26	—	7	—	1	5	48	15
ALTRO COMUNE DELLA STESSA PROVINCIA	18	37	45	4	197	15	37	7	360	158
-Fino a 15	12	1	5	1	56	5	15	3	98	62
-Da 16 a 30	4	7	26	—	91	9	18	3	158	61
-Da 31 a 60	2	19	7	3	38	—	2	1	72	26
-Oltre 60	—	10	7	—	12	1	2	—	32	9
di cui nel Comune capoluogo										
-Fino a 15	5	—	1	—	8	—	2	—	16	9
-Da 16 a 30	—	3	5	—	27	1	3	1	40	17
-Da 31 a 60	2	17	1	1	18	—	2	—	41	15
-Oltre 60	—	4	5	—	5	—	2	—	16	6
ALTRA PROVINCIA DELLA STESSA REGIONE	—	3	—	—	3	1	—	—	7	2
-Fino a 15	—	—	—	—	—	—	—	—	—	—
-Da 16 a 30	—	—	—	—	2	—	—	—	2	1
-Da 31 a 60	—	2	—	—	—	—	—	—	2	—
-Oltre 60	—	1	—	—	1	1	—	—	3	1
di cui nel Comune capoluogo										
-Fino a 15	—	—	—	—	—	—	—	—	—	—
-Da 16 a 30	—	—	—	—	—	—	—	—	—	—
-Da 31 a 60	—	1	—	—	—	—	—	—	1	—
-Oltre 60	—	1	—	—	1	—	—	—	2	—
PROVINCIE DI ALTRE REGIONI	—	6	1	—	10	—	—	1	18	6
-Fino a 15	—	—	—	—	—	—	—	—	—	—
-Da 16 a 30	—	—	—	—	2	—	—	—	2	1
-Da 31 a 60	—	1	1	—	4	—	—	—	6	1
-Oltre 60	—	5	—	—	4	—	—	1	10	4
di cui nel Comune capoluogo										
-Fino a 15	—	—	—	—	—	—	—	—	—	—
-Da 16 a 30	—	—	—	—	—	—	—	—	—	—
-Da 31 a 60	—	1	—	—	—	—	—	—	1	—
-Oltre 60	—	—	—	—	2	—	—	1	3	2
ESTERO	—	—	—	—	—	—	—	—	—	—
-Fino a 15	—	—	—	—	—	—	—	—	—	—
-Da 16 a 30	—	—	—	—	—	—	—	—	—	—
-Da 31 a 60	—	—	—	—	—	—	—	—	—	—
-Oltre 60	—	—	—	—	—	—	—	—	—	—
TOTALE	1.446	94	404	19	631	55	170	58	2.877	1.773

segue TAV. 30 — Occupati per settore di attività economica, luogo di lavoro, tempo impiegato e mezzo utilizzato

B — INDUSTRIE

LUOGO DI LAVORO — TEMPO IMPIEGATO (minuti)	MEZZO UTILIZZATO								TOTALE	di cui persone che hanno effettuato più di uno spostamento
	NESSUN MEZZO (a piedi)	FERROVIA, TRAM, METROPOLITANA, ALTRO MEZZO PUBBLICO SU ROTAIA	AUTOBUS, FILOBUS, CORRIERA, ALTRO MEZZO PUBBLICO SU GOMMA	AUTOBUS AZIENDALE	AUTO PRIVATA COME		MOTOCICLETTA, CICLOMOTORE, SCOOTER	ALTRO MEZZO		
					CONDUCENTE	TRASPORTATO				
STESSO COMUNE DI RESIDENZA	14.322	4.935	29.800	753	21.224	1.671	5.343	866	78.914	29.326
-Fino a 15	11.790	471	3.448	162	8.356	629	3.151	716	28.723	15.498
-Da 16 a 30	2.256	1.946	13.997	322	9.507	732	1.754	121	30.635	9.820
-Da 31 a 60	236	1.974	10.018	191	2.944	247	387	23	16.020	3.290
-Oltre 60	40	544	2.337	78	417	63	51	6	3.536	718
di cui nel Comune capoluogo										
-Fino a 15	7.489	448	3.136	114	5.305	347	1.182	39	18.060	8.907
-Da 16 a 30	1.898	1.921	13.829	287	8.838	662	1.470	25	28.930	9.039
-Da 31 a 60	207	1.938	9.955	182	2.835	234	366	17	15.734	3.210
-Oltre 60	31	492	2.313	66	371	49	41	6	3.369	670
ALTRO COMUNE DELLA STESSA PROVINCIA	285	4.258	3.494	327	7.553	709	1.345	123	18.094	4.695
-Fino a 15	208	39	321	44	2.386	182	628	69	3.877	1.896
-Da 16 a 30	59	538	995	80	3.094	285	546	35	5.632	1.559
-Da 31 a 60	15	2.116	1.422	127	1.697	201	148	14	5.740	839
-Oltre 60	3	1.565	756	76	376	41	23	5	2.845	401
di cui nel Comune capoluogo										
-Fino a 15	74	4	46	2	301	17	50	1	495	193
-Da 16 a 30	16	348	300	9	961	70	124	3	1.831	385
-Da 31 a 60	5	1.775	929	30	974	110	88	8	3.919	542
-Oltre 60	2	1.267	511	23	259	23	20	5	2.110	290
ALTRA PROVINCIA DELLA STESSA REGIONE	2	234	25	9	134	22	13	1	440	96
-Fino a 15	2	—	—	—	9	1	5	—	17	8
-Da 16 a 30	—	4	—	—	21	2	3	1	31	13
-Da 31 a 60	—	77	12	3	51	13	3	—	159	32
-Oltre 60	—	153	13	6	53	6	2	—	233	43
di cui nel Comune capoluogo										
-Fino a 15	—	—	—	—	—	—	—	—	—	—
-Da 16 a 30	—	—	—	—	—	—	—	—	—	—
-Da 31 a 60	—	52	6	1	25	1	1	—	86	16
-Oltre 60	—	120	10	2	40	6	1	—	179	33
PROVINCIE DI ALTRE REGIONI	3	402	104	32	305	52	18	6	922	196
-Fino a 15	2	1	—	1	11	1	1	1	18	10
-Da 16 a 30	1	10	4	—	50	9	3	1	78	13
-Da 31 a 60	—	73	26	18	92	23	2	—	234	50
-Oltre 60	—	318	74	13	152	19	12	4	592	123
di cui nel Comune capoluogo										
-Fino a 15	—	—	—	—	—	—	—	—	—	—
-Da 16 a 30	—	—	—	—	—	—	—	—	—	—
-Da 31 a 60	—	15	7	3	28	5	—	—	58	17
-Oltre 60	—	137	28	8	82	10	4	3	272	50
ESTERO	—	—	1	—	1	—	—	—	2	—
-Fino a 15	—	—	—	—	—	—	—	—	—	—
-Da 16 a 30	—	—	—	—	—	—	—	—	—	—
-Da 31 a 60	—	—	—	—	—	—	—	—	—	—
-Oltre 60	—	—	1	—	1	—	—	—	2	—
TOTALE	14.612	9.829	33.424	1.121	29.217	2.454	6.719	996	98.372	34.313

segue TAV. 30 — Occupati per settore di attività economica, luogo di lavoro, tempo impiegato e mezzo utilizzato

C — ALTRE ATTIVITÀ

LUOGO DI LAVORO — TEMPO IMPIEGATO (minuti)	MEZZO UTILIZZATO								TOTALE	di cui persone che hanno effettuato più di uno spostamento
	NESSUN MEZZO (a piedi)	FERROVIA, TRAM, METROPOLITANA, ALTRO MEZZO PUBBLICO SU ROTAIA	AUTOBUS, FILOBUS, CORRIERA, ALTRO MEZZO PUBBLICO SU GOMMA	AUTOBUS AZIENDALE	AUTO PRIVATA COME		MOTOCICLETTA, CICLOMOTORE, SCOOTER	ALTRO MEZZO		
					CONDUCENTE	TRASPORTATO				
STESSO COMUNE DI RESIDENZA	44.209	9.225	62.999	1.292	42.025	4.224	7.106	911	171.991	82.741
-Fino a 15	38.598	1.206	9.504	290	17.712	1.732	3.733	672	73.447	41.809
-Da 16 a 30	4.971	4.135	33.227	693	19.014	1.965	2.881	184	67.070	29.999
-Da 31 a 60	551	3.156	17.628	251	4.684	475	452	27	27.224	9.626
-Oltre 60	89	728	2.640	58	615	52	40	28	4.250	1.307
di cui nel Comune capoluogo										
-Fino a 15	26.707	1.162	8.981	224	13.298	1.235	2.472	88	54.167	29.607
-Da 16 a 30	4.146	4.095	32.919	665	18.417	1.877	2.731	94	64.944	28.929
-Da 31 a 60	508	3.093	17.580	249	4.564	461	445	24	26.924	9.536
-Oltre 60	69	680	2.622	56	553	49	39	22	4.090	1.248
ALTRO COMUNE DELLA STESSA PROVINCIA	329	6.605	3.953	133	9.058	886	892	131	21.987	7.178
-Fino a 15	243	164	458	14	2.694	229	452	68	4.322	2.446
-Da 16 a 30	70	1.053	1.114	38	3.458	313	309	32	6.387	2.383
-Da 31 a 60	15	3.465	1.496	49	2.373	299	105	21	7.823	1.709
-Oltre 60	1	1.923	885	32	533	45	26	10	3.455	640
di cui nel Comune capoluogo										
-Fino a 15	70	12	80	5	385	28	35	4	619	299
-Da 16 a 30	13	540	395	13	1.509	143	93	9	2.715	923
-Da 31 a 60	5	2.894	1.114	22	1.749	232	72	14	6.102	1.311
-Oltre 60	1	1.592	733	6	441	32	24	6	2.835	525
ALTRA PROVINCIA DELLA STESSA REGIONE	1	432	43	1	165	19	5	1	667	157
-Fino a 15	1	7	6	—	21	2	1	—	38	18
-Da 16 a 30	—	9	5	—	25	2	2	—	43	23
-Da 31 a 60	—	169	14	1	67	8	1	—	260	66
-Oltre 60	—	247	18	—	52	7	1	1	326	50
di cui nel Comune capoluogo										
-Fino a 15	—	—	—	—	—	—	—	—	—	—
-Da 16 a 30	—	—	—	—	—	—	—	—	—	—
-Da 31 a 60	—	125	6	1	41	3	—	—	176	44
-Oltre 60	—	171	13	—	32	4	—	—	220	37
PROVINCIE DI ALTRE REGIONI	1	411	104	15	368	31	8	6	944	254
-Fino a 15	1	6	—	1	21	2	1	—	32	9
-Da 16 a 30	—	13	1	—	25	3	1	1	44	10
-Da 31 a 60	—	62	23	6	80	11	1	1	184	42
-Oltre 60	—	330	80	8	242	15	5	4	684	193
di cui nel Comune capoluogo										
-Fino a 15	—	—	—	—	—	—	—	—	—	—
-Da 16 a 30	—	—	—	—	—	—	—	—	—	—
-Da 31 a 60	—	23	11	3	22	3	—	1	63	18
-Oltre 60	—	203	29	5	128	4	—	3	372	103
ESTERO	—	4	1	—	3	—	—	—	8	—
-Fino a 15	—	—	—	—	—	—	—	—	—	—
-Da 16 a 30	—	—	—	—	—	—	—	—	—	—
-Da 31 a 60	—	—	—	—	1	—	—	—	1	—
-Oltre 60	—	4	1	—	2	—	—	—	7	—
TOTALE	44.540	16.677	67.100	1.441	51.619	5.160	8.011	1.049	195.597	90.330


segue TAV. 30 — Occupati per settore di attività economica, luogo di lavoro, tempo impiegato e mezzo utilizzato

D — TOTALE


LUOGO DI LAVORO — TEMPO IMPIEGATO (minuti)	MEZZO UTILIZZATO								TOTALE	di cui persone che hanno effettuato più di uno spostamento
	NESSUN MEZZO (a piedi)	FERROVIA, TRAM, METROPOLITANA, ALTRO MEZZO PUBBLICO SU ROTAIA	AUTOBUS, FILOBUS, CORRIERA, ALTRO MEZZO PUBBLICO SU GOMMA	AUTOBUS AZIENDALE	AUTO PRIVATA COME		MOTOCICLETTA, CICLOMOTORE, SCOOTER	ALTRO MEZZO		
					CONDUCENTE	TRASPORTATO				
STESSO COMUNE DI RESIDENZA	59.959	14.208	93.157	2.060	63.670	5.934	12.582	1.827	253.397	113.674
-Fino a 15	51.547	1.685	13.004	454	26.298	2.383	6.975	1.409	103.755	58.474
-Da 16 a 30	7.430	6.102	47.389	1.025	28.667	2.709	4.668	319	98.309	40.136
-Da 31 a 60	830	5.140	27.759	445	7.666	727	845	58	43.470	13.001
-Oltre 60	152	1.281	5.005	136	1.039	115	94	41	7.863	2.063
di cui nel Comune capoluogo										
-Fino a 15	34.489	1.614	12.160	340	18.712	1.587	3.675	128	72.705	38.820
-Da 16 a 30	6.084	6.037	46.905	960	27.372	2.546	4.216	120	94.240	38.129
-Da 31 a 60	732	5.039	27.640	434	7.431	698	816	43	42.833	12.799
-Oltre 60	104	1.177	4.961	122	931	98	81	33	7.507	1.933
ALTRO COMUNE DELLA STESSA PROVINCIA	632	10.900	7.492	464	16.808	1.610	2.274	261	40.441	12.031
-Fino a 15	463	204	784	59	5.136	416	1.095	140	8.297	4.404
-Da 16 a 30	133	1.598	2.135	118	6.643	607	873	70	12.177	4.003
-Da 31 a 60	32	5.600	2.925	179	4.108	500	255	36	13.635	2.574
-Oltre 60	4	3.498	1.648	108	921	87	51	15	6.332	1.050
di cui nel Comune capoluogo										
-Fino a 15	149	16	127	7	694	45	87	5	1.130	501
-Da 16 a 30	29	891	700	22	2.497	214	220	13	4.586	1.325
-Da 31 a 60	12	4.686	2.044	53	2.741	342	162	22	10.062	1.868
-Oltre 60	3	2.863	1.249	29	705	55	46	11	4.961	821
ALTRA PROVINCIA DELLA STESSA REGIONE	3	669	68	10	302	42	18	2	1.114	255
-Fino a 15	3	7	6	—	30	3	6	—	55	26
-Da 16 a 30	—	13	5	—	48	4	5	1	76	37
-Da 31 a 60	—	248	26	4	118	21	4	—	421	98
-Oltre 60	—	401	31	6	106	14	3	1	562	94
di cui nel Comune capoluogo										
-Fino a 15	—	—	—	—	—	—	—	—	—	—
-Da 16 a 30	—	—	—	—	—	—	—	—	—	—
-Da 31 a 60	—	178	12	2	66	4	1	—	263	60
-Oltre 60	—	292	23	2	73	10	1	—	401	70
PROVINCIE DI ALTRE REGIONI	4	819	209	47	683	83	26	13	1.884	456
-Fino a 15	3	7	—	2	32	3	2	1	50	19
-Da 16 a 30	1	23	5	—	77	12	4	2	124	24
-Da 31 a 60	—	136	50	24	176	34	3	1	424	93
-Oltre 60	—	653	154	21	398	34	17	9	1.286	320
di cui nel Comune capoluogo										
-Fino a 15	—	—	—	—	—	—	—	—	—	—
-Da 16 a 30	—	—	—	—	—	—	—	—	—	—
-Da 31 a 60	—	39	18	6	50	8	—	1	122	35
-Oltre 60	—	340	57	13	212	14	4	7	647	155
ESTERO	—	4	2	—	4	—	—	—	10	—
-Fino a 15	—	—	—	—	—	—	—	—	—	—
-Da 16 a 30	—	—	—	—	—	—	—	—	—	—
-Da 31 a 60	—	—	—	—	1	—	—	—	1	—
-Oltre 60	—	4	2	—	3	—	—	—	9	—
TOTALE	60.598	26.600	100.928	2.581	81.467	7.669	14.900	2.103	296.846	126.416

TAV. 31 - Studenti per luogo di studio, tempo impiegato e mezzo utilizzato

LUOGO DI STUDIO — TEMPO IMPIEGATO (minuti)	MEZZO UTILIZZATO								TOTALE	di cui persone che hanno effettuato più di uno spostamento
	NESSUN MEZZO (a piedi)	FERROVIA, TRAM, METROPOLITANA, ALTRO MEZZO PUBBLICO SU ROTAIA	AUTOBUS, FILOBUS, CORRIERA, ALTRO MEZZO PUBBLICO SU GOMMA	AUTOBUS SCOLASTICO	AUTO PRIVATA COME		MOTOCICLETTA, CICLOMOTORE, SCOOTER	ALTRO MEZZO		
					CONDUCENTE	TRASPORTATO				
STESSO COMUNE DI RESIDENZA	71.599	5.797	52.525	9.632	879	8.018	2.726	331	151.507	22.876
-Fino a 15	65.476	1.291	15.158	6.290	220	5.619	1.580	262	95.896	12.421
-Da 16 a 30	5.509	2.293	23.768	2.703	424	1.958	995	68	37.718	6.732
-Da 31 a 60	571	1.760	11.808	549	202	374	143	1	15.408	3.140
-Oltre 60	43	453	1.791	90	33	67	8	—	2.485	583
di cui nel Comune capoluogo										
-Fino a 15	49.504	1.219	13.398	1.944	210	3.851	1.206	36	71.368	9.926
-Da 16 a 30	4.325	2.235	22.867	1.541	422	1.762	953	18	34.123	6.320
-Da 31 a 60	546	1.711	11.730	463	200	357	142	1	15.150	3.111
-Oltre 60	37	418	1.769	80	33	65	8	—	2.410	569
ALTRO COMUNE DELLA STESSA PROVINCIA	384	5.579	5.067	854	188	951	265	31	13.319	1.858
-Fino a 15	296	270	622	314	4	368	150	24	2.048	215
-Da 16 a 30	77	1.383	1.941	405	35	332	93	5	4.271	587
-Da 31 a 60	11	2.616	1.818	111	95	175	19	1	4.846	692
-Oltre 60	—	1.310	686	24	54	76	3	1	2.154	364
di cui nel Comune capoluogo										
-Fino a 15	80	9	63	39	1	56	8	—	256	30
-Da 16 a 30	12	371	447	56	25	135	27	—	1.073	190
-Da 31 a 60	4	1.945	1.103	34	93	133	11	1	3.324	536
-Oltre 60	—	1.147	570	10	53	56	3	1	1.840	316
ALTRA PROVINCIA DELLA STESSA REGIONE	3	733	94	5	3	18	—	—	856	144
-Fino a 15	3	16	5	—	—	—	—	—	24	2
-Da 16 a 30	—	72	34	2	—	3	—	—	111	16
-Da 31 a 60	—	467	41	2	2	8	—	—	520	89
-Oltre 60	—	178	14	1	1	7	—	—	201	37
di cui nel Comune capoluogo										
-Fino a 15	—	—	—	—	—	—	—	—	—	—
-Da 16 a 30	—	—	—	—	—	—	—	—	—	—
-Da 31 a 60	—	404	17	—	1	4	—	—	426	72
-Oltre 60	—	157	7	1	1	6	—	—	172	34
PROVINCIE DI ALTRE REGIONI	1	303	66	33	6	30	4	3	446	74
-Fino a 15	—	5	—	4	—	2	—	—	11	—
-Da 16 a 30	—	62	6	1	1	5	—	—	75	8
-Da 31 a 60	1	95	18	4	1	13	—	—	132	26
-Oltre 60	—	141	42	24	4	10	4	3	228	40
di cui nel Comune capoluogo										
-Fino a 15	—	—	—	—	—	—	—	—	—	—
-Da 16 a 30	—	—	—	—	—	—	—	—	—	—
-Da 31 a 60	—	7	3	—	1	1	—	—	12	4
-Oltre 60	—	103	19	—	3	2	2	1	130	31
ESTERO	—	1	—	—	—	1	—	1	3	1
-Fino a 15	—	—	—	—	—	—	—	—	—	—
-Da 16 a 30	—	—	—	—	—	—	—	—	—	—
-Da 31 a 60	—	—	—	—	—	—	—	—	—	—
-Oltre 60	—	1	—	—	—	1	—	1	3	1
TOTALE	71.987	12.413	57.752	10.524	1.076	9.018	2.995	366	166.131	24.953



appendice



A — Tipologia completa delle famiglie

FAMIGLIA DI TIPO	CAPO FAMIGLIA	CONIUGE	FIGLIO/A	GENITORE	SUOCERO/A	GENERO NUORA	ALTRO PARENTE O AFFINE	ALTRA PERSONA CONVIVENTE	ADDETTI AI SERVIZI DELLA FAMIGLIA				
A	x	—	—	—	—	—	—	⊗	⊗				
B	x	x	—	—	—	—	—	⊗	⊗				
C	C1	x	x	—	—	—	—	⊗	⊗				
	C2	x(M)	—	x	—	—	—	⊗	⊗				
	C3	x(F)	—	x	—	—	—	⊗	⊗				
D	D ₁	D1.1	x	x	—	<table border="1"><tr><td>x</td><td>x</td></tr></table>	x	x	⊗	⊗	⊗	⊗	
		x	x										
	D1.2	x	x	—	—	—	<table border="1"><tr><td>x</td><td>x</td></tr></table>	x	x	⊗	⊗		
	x	x											
	D ₂	D2.1	x	x	x	—	<table border="1"><tr><td>x</td><td>x</td></tr></table>	x	x	⊗	⊗	⊗	⊗
		x	x										
	D2.2	x	x	x	—	—	<table border="1"><tr><td>x</td><td>x</td></tr></table>	x	x	⊗	⊗	⊗	
	x	x											
	D ₃	D3.1	x(M)	—	x	—	<table border="1"><tr><td>x</td><td>x</td></tr></table>	x	x	⊗	⊗	⊗	⊗
		x	x										
	D3.2	x(M)	—	x	—	—	<table border="1"><tr><td>x</td><td>x</td></tr></table>	x	x	⊗	⊗	⊗	
	x	x											
D ₄	D4.1	x(F)	—	x	—	<table border="1"><tr><td>x</td><td>x</td></tr></table>	x	x	⊗	⊗	⊗	⊗	
	x	x											
D4.2	x(F)	—	x	—	—	<table border="1"><tr><td>x</td><td>x</td></tr></table>	x	x	⊗	⊗	⊗		
x	x												
D5	x	—	—	x(M)(F)	⊗	⊗	—	⊗	⊗				
D6	x	—	—	x(M)	⊗	⊗	—	⊗	⊗				
D7	x	—	—	x(F)	⊗	⊗	—	⊗	⊗				
D8	x	—	—	—	x(M)(F)	⊗	—	⊗	⊗				
D9	Altri casi												

x = Componente presente

— = Componente assente

⊗ = Componente che può essere presente o assente

x	x
---	---

 = Componenti entrambi presenti o almeno uno dei due presenti

(M) = Maschio

(F) = Femmina

B — Confronto fra le classi di età ai censimenti demografici del 1951, 1961, 1971 e 1981

CLASSI DI ETÀ PER LE QUALI PUÒ ESSERE EFFETTUATO IL CONFRONTO	1951	1961	1971	1981
meno di 6 anni	fino a 6 anni	fino a 6	meno di 6	0-2 3-5
6-13	{ 6-10 10-14	6-14	{ 6-10 11-13	{ 6-10 11-13
14-20	{ 14-18 18-21	14-21	{ 14-18 19-20	{ 14-17 18 19-20
21-24	21-25	21-25	si ottiene sottraendo la classe 0-20 dalla classe 0-24	21-24
25-34	25-35	{ 25-30 30-35	{ 25-29 30-34	{ 25-29 30-34
35-44	35-45	{ 35-40 40-45	{ 35-39 40-44	{ 35-39 40-44
45-54	45-55	{ 45-50 50-55	{ 45-49 50-54	{ 45-49 50-54
55-59	55-60	55-60	55-59	55-59
60-64	60-65	60-65	60-64	60-64
65 e più	da 65 in poi	{ 65-70 70-75 oltre 75	{ 65-69 70-74 75 e più	{ 65-69 70-74 75 e più

C – Variazioni territoriali e di nome nelle circoscrizioni amministrative
(periodo: 25 ottobre 1971 - 24 ottobre 1981)

Comuni	Superficie e popolazione riferite al censimento del 24-10-1971 (Situazione prima della variazione)			V A R I A Z I O N I						Superficie e popolazione riferite al censimento del 24-10-1971 (Situazione dopo la variazione)		
	Superficie ha	Popolazione		Specie e relativo provvedimento	Superficie e popolazione oggetto della variazione			Superficie ha	Popolazione			
		residente	presente		Superficie ha	Popolazione			residente	presente		
						residente	presente					

N E G A T I V O

D – Zone di territorio in contestazione tra Comuni

Zone di territorio in contestazione			Epoca della contestazione	Comuni interessati alla contestazione	Popolazione residente		Superficie Km ²	
Denominazione	Popolazione residente	Superficie Km ²			Totale	di cui in zona contestata	Totale	di cui in contestazione
Piano delle Barche	—	0,59	1971	Casella	2.563	—	7,78	0,59
				Savignone	2.600	—	21,75	—
Comunaglie	—	0,45	1951	Lumarzo	1.418	—	25,52	0,45
				Bargagli	2.240	—	16,26	—
Monte Vailera	—	0,34	1951	Mezzanego	1.282	—	28,85	0,34
				Borzonasca	2.344	—	80,04	—
Monastero	71	2,34	1951	Mignanego	3.393	71	18,40	1,73
				Busalla	6.481	—	17,13	0,61
Stura	—	0,38	1981	Bosio (AL)	1.329	—	67,02	0,38
				Mele	2.718	—	16,94	—
Monte Poggio-Bissonara	—	2,16	1961	Fraconalto (AL)	284	—	15,85	2,16
				Mignanego	3.393	—	18,40	—
Giazetta	—	1,68	1981	Ottone (PC)	1.105	—	98,41	1,68
				Rovegno	838	—	42,50	—

E – Categorie socio-professionali secondo la professione e la posizione nella professione

CATEGORIE SOCIO-PROFESSIONALI	CLASSI E CATEGORIE PROFESSIONALI (*)	POSIZIONI NELLA PROFESSIONE
01 Imprenditori e lavoratori in proprio nell'agricoltura, nella silvicoltura, nell'allevamento e nella pesca	3.11, 3.12, 3.13, 3.23, 3.3, 3.4	Imprenditori, lavoratori in proprio, coadiuvanti.
02 Altri lavoratori agricoli	3.14, 3.21, 3.22, 3.23, 3.24, 3.3, 3.4	Dirigenti, direttivi, impiegati, categorie intermedie, altri lavoratori dipendenti
03 Imprenditori e lavoratori in proprio nelle professioni liberali e affini	1.16, 1.17, 1.21, 1.22, 1.4, 1.5, 1.6, 1.71, 1.72, 1.73, 1.74, 1.75, 1.76, 1.77, 1.78, 1.8, 5.87, 8.31, 9.2	Liberi professionisti, lavoratori in proprio, coadiuvanti
04 Imprenditori nell'industria, nell'edilizia, nel commercio, nei trasporti e nei servizi	1.23, 1.24, 1.25, 1.26, 1.72, 1.73, 1.74, 1.75, 1.76, 2.11, 2.12, 2.13, 2.25, 7.1, 7.23, 7.24, 7.3, 8.41, 8.42, 9.1	Imprenditori, coadiuvanti
05 Lavoratori in proprio nell'industria, nell'edilizia, nel commercio, nei trasporti e nei servizi	1.23, 1.24, 1.25, 1.26, 2.25, 2.26, 2.28, 2.29, 2.31, 4.12, 4.14, 4.2, 4.3, 4.41, 4.42, 4.43, 4.44, 4.5, 4.6, 5.1, 5.22, 5.3, 5.4, 5.5, 5.6, 5.72, 5.74, 5.75, 5.76, 5.77, 5.78; 5.79, 5.81, 5.82, 5.84, 5.85, 5.86, 5.87, 5.88, 5.92, 6.11, 6.12, 6.13, 6.14, 6.15, 6.17, 6.18, 6.19, 6.22, 6.23, 6.24, 6.25, 6.32, 6.33, 6.34, 7.1, 7.22, 7.23, 7.24, 7.25, 7.3, 7.42, 7.43, 7.44, 7.45, 8.1, 8.23, 8.4; 8.51, 9.1, 9.3, 9.4, 9.51, 9.7.	Liberi professionisti, lavoratori in proprio, coadiuvanti.
06 Dirigenti industriali e commerciali, alti funzionari dell'apparato legislativo e della amministrazione statale	2.14, 2.15, 2.16, 2.17	Dirigenti, direttivi, impiegati
07 Lavoratori dipendenti nelle professioni liberali e affini	1.1, 1.21, 1.22, 1.3, 1.4, 1.51, 1.52, 1.6, 1.7, 1.8, 2.22, 5.87, 8.21, 8.31, 9.2	Dirigenti, direttivi, impiegati, categorie intermedie, altri lavoratori dipendenti

segue E — **Categorie socio-professionali secondo la professione e la posizione nella professione**

CATEGORIE SOCIO-PROFESSIONALI	CLASSI E CATEGORIE PROFESSIONALI (*)	POSIZIONI NELLA PROFESSIONE
08 Capi ufficio e responsabili di personale amministrativo, di addetti alle vendite e ai servizi; funzionari statali con responsabilità amministrative	1.23, 1.24, 1.25, 1.26, 2.21, 2.24, 2.25, 2.51, 2.52, 7.21, 7.41, 7.43, 8.33	Dirigenti, direttivi, impiegati
09 Personale amministrativo, addetto alle vendite e ai servizi	2.21, 2.23, 2.24, 2.26, 2.27, 2.28, 2.29, 2.3, 2.53, 2.54, 7.22, 7.23, 7.24, 7.25, 7.4, 9.3, 9.4, 9.51, 9.6, 9.7	Direttivi, impiegati, categorie intermedie, altri lavoratori dipendenti
10 Intermedi: capisquadra e sorveglianti di operai (dipendenti)	1.91, 1.92, 4.11, 4.12, 4.14, 4.2, 4.3, 4.4, 4.5, 4.6, 5.1, 5.2, 5.3, 5.4, 5.5, 5.6, 5.71, 5.72, 5.73, 5.74, 5.75, 5.77, 5.78, 5.79, 5.81, 5.82, 5.83, 5.84, 5.85, 5.86, 5.87, 5.9, 6.11, 6.21, 6.22, 6.23, 6.24, 6.25, 6.3, 8.11, 8.12, 8.13, 8.14, 8.15, 8.17, 8.23, 8.24	Dirigenti, direttivi, impiegati, categorie intermedie
11 Operai specializzati e qualificati (dipendenti)	1.92, 4.11, 4.12, 4.14, 4.2, 4.3, 4.4, 4.5, 4.6, 5.1, 5.2, 5.3, 5.4, 5.5, 5.6, 5.7, 5.8, 5.9, 6.12, 6.13, 6.14, 6.15, 6.16, 6.17, 6.2, 6.3, 8.1, 8.22, 8.23, 8.24, 8.31, 8.32, 8.43, 8.51	Capi operai; operai specializzati, qualificati, comuni; apprendisti, lavoratori a domicilio
12 Manovali (dipendenti)	4.13, 6.18, 6.19, 8.52, 9.52	Operai comuni
13 Forze armate (militari di carriera e militari in servizio di leva)	2.4	Dirigenti, direttivi, impiegati, graduati o militari di carriera
14 Persone economicamente attive non classificate altrove	9.9	Tutte le posizioni nella professione ad eccezione dei graduati o militari di carriera

(*) Cfr. Classificazione delle professioni (ISTAT, Metodi e Norme, Serie C, n. 9, maggio 1981).

F — Tavole disponibili**DATI COMUNALI**

- Tavola 1 — Popolazione residente attiva in condizione professionale per sesso, ramo di attività economica e posizione nella professione (analoga alla Tav. 9 comunale con analisi per ramo di attività economica).
- Tavola 2 — Popolazione residente attiva in condizione professionale, per sesso e ramo di attività economica (dati del 1981 classificati secondo i rami della classificazione delle attività economiche 1971).
- Tavola 3 — Popolazione residente occupata secondo il tipo di spostamento effettuato per raggiungere il luogo di lavoro.
- Tavola 4 — Popolazione residente che studia secondo il tipo di spostamento effettuato per raggiungere il luogo di studio.
- Tavola 5 — Popolazione residente che frequenta la scuola materna secondo il tipo di spostamento effettuato per raggiungere la scuola.
- Tavola 6 — Popolazione residente che frequenta corsi di formazione professionale secondo il tipo di spostamento effettuato per raggiungere il luogo di studio.
- Tavola 7 — Popolazione residente che lavora o studia secondo il tipo di spostamento effettuato per raggiungere il luogo di lavoro o di studio.
- Tavola 8 — Popolazione residente secondo il luogo di lavoro o di studio, il mezzo utilizzato, il tempo impiegato e l'orario di inizio del lavoro o delle lezioni.
- Tavola 9 — Stranieri residenti per sesso e stranieri temporaneamente presenti per sesso e motivo della presenza.
- Tavola 10 — Abitazioni in complesso (occupate e non occupate) secondo alcune caratteristiche del fabbricato nel quale sono situate.
- Tavola 11 — Abitazioni occupate in affitto o ad altro titolo secondo la figura giuridica del proprietario (analoga alla Tav. 20 comunale con analisi dettagliata della figura giuridica del proprietario).

DATI PROVINCIALI

- Tavola 12 — Popolazione residente per sesso, classe di età e luogo di nascita (analoga alla Tav. 3 provinciale con analisi del luogo di nascita per provincia).
- Tavola 13 — Popolazione residente temporaneamente assente, ricoverata in istituto di cura pubblico o privato, per sesso, classe di età e condizione.
- Tavola 14 — Famiglie residenti per condizione professionale o non professionale dei componenti e condizione del capo famiglia di censimento (analoga alla Tav. 18 provinciale con analisi della posizione nella professione del capo famiglia di censimento).
- Tavola 15 — Nuclei familiari costituiti da genitore con figlio/i secondo alcuni caratteri del genitore, il numero dei figli e l'età del figlio minore.
- Tavola 16 — Nuclei familiari costituiti da coniugi con o senza figli, secondo l'età dei coniugi, il numero e l'età dei figli.

- Tavola 17 — Nuclei familiari costituiti da coniugi con o senza figli, secondo la condizione dei coniugi, il numero e l'età dei figli.
- Tavola 18 — Nuclei familiari costituiti da coniugi con o senza figli, secondo la categoria socio-professionale dei coniugi, il numero e l'età dei figli.
- Tavola 19 — Nuclei familiari costituiti da coniugi con o senza figli, secondo il grado di istruzione dei coniugi, il numero e l'età dei figli.
- Tavola 20 — Abitazioni occupate per servizio installato e condizione del capo famiglia di censimento.
- Tavola 21 — Abitazioni occupate per classe di superficie, epoca di costruzione e numero di occupanti.
- Tavola 22 — Occupati per settore di attività economica, luogo di lavoro, tempo impiegato, mezzo utilizzato e orario di inizio del lavoro (analoga alla Tav. 30 provinciale con analisi dell'orario di inizio del lavoro).
- Tavola 23 — Studenti per grado di istruzione, luogo di studio, tempo impiegato, mezzo utilizzato e orario di inizio delle lezioni (analoga alla Tav. 31 provinciale con analisi dell'orario di inizio delle lezioni e del grado di istruzione degli studenti).

12° CENSIMENTO GENERALE DELLA POPOLAZIONE

1 RECORD ABITAZIONE	DATI INDICATIVI												CARATTERISTICHE DELL'ABBIGLIAMENTO				PUBBLICITÀ				ELETTRICITÀ				RISCALDAMENTO				FAMIGLIA PRINCIPALE																																																																							
	TIPO RECORD 1	PROVINCIA	COMUNE	SEZIONE	N.° ORDINE DEFINITIVO	LOCALITÀ	SPECIE DI ALBERGO	TIPO FABBRICATO	SEPARAZIONE	TIPO COSTRUZIONE	N.° ABBITAZIONI	PIANO DELL'ABITAZIONE	PROPRIETARIO	TITOLO DI GODIMENTO	EPoca DI COSTRUZIONE	STANZE	CUCINA	STAMBE ABBIGLIATO (UFFICIO/LABORATORIO)	SUPERFICIE	ACQUA POTABILE	TOILETTE	SCARICO	FRIGORIFERO	TELEVISIONE	RISCALDAMENTO	PANORAMA SENZA ABBIGL.	N.° ORDINE DELLA FAMIGLIA PRINCIPALE																																																																									
	1	2	3	4	5	6	7	8	9	10	11	12	13	14	15	16	17	18	19	20	21	22	23	24	25	26	27	28	29	30	31	32	33	34	35	36	37	38	39	40	41	42	43	44	45	46	47	48	49	50	51	52	53	54	55	56	57	58	59	60	61	62	63	64	65	66	67	68	69	70	71	72	73	74	75	76	77	78	79	80	81	82	83	84	85	86	87	88	89	90	91	92	93	94	95	96	97	98	99	00
2 RECORD PERSONE DELLA FAMIGLIA	DATI INDICATIVI						COMPONENTE	RELAZ. PARENTELA	SESSO	LUOGO DI NASCITA			DATA DI NASCITA			CITTADINANZA	LOOGO DI PRESENZA	RESIDENZA 1976	ISTRUZIONE	CONDIZIONE	ATTIVITÀ ECONOMICA				CONDIZIONE 1976				LUOGO DI LAVORO O DI STUDIO				ORARIO DI INIZIO TEMPO																																																																			
	TIPO RECORD 2	PROVINCIA	COMUNE	SEZIONE	N.° ORDINE DEFINITIVO	LOCALITÀ	COMPONENTE	RELAZ. PARENTELA	SESSO	PROVINCIA O STATO ESTERO	GIORNO	MESE	ANNO	STATO CIVILE	TITOLO DI PRESENZA	COMUNE	TITOLO DI STUDIO	TIPO	ORE	PROFESSIONE	POSIZIONE	DIPENDENTI	TIPO	POSIZIONE	SETTORE AT.ECON.	TIPO	POSIZIONE	SETTORE AT.ECON.	RENTATO	ORARIO INIZIO	RENTATO	ORARIO INIZIO	RENTATO	MEZZO TRASPORTO																																																																		
	1	2	3	4	5	6	7	8	9	10	11	12	13	14	15	16	17	18	19	20	21	22	23	24	25	26	27	28	29	30	31	32	33	34	35	36	37	38	39	40	41	42	43	44	45	46	47	48	49	50	51	52	53	54	55	56	57	58	59	60	61	62	63	64	65	66	67	68	69	70	71	72	73	74	75	76	77	78	79	80	81	82	83	84	85	86	87	88	89	90	91	92	93	94	95	96	97	98	99	00
3 RECORD TEMPORANEAMENTE PRESENTI NELLA FAMIGLIA	DATI INDICATIVI						COMPONENTE	RELAZ. PARENTELA	SESSO	DATA DI NASCITA			CITTADINANZA	LOOGO DI PRESENZA	RESIDENZA 1976	ISTRUZIONE	CONDIZIONE	ATTIVITÀ ECONOMICA				CONDIZIONE 1976				LUOGO DI LAVORO O DI STUDIO				ORARIO DI INIZIO TEMPO																																																																						
	TIPO RECORD 3	PROVINCIA	COMUNE	SEZIONE	N.° ORDINE DEFINITIVO	LOCALITÀ	COMPONENTE	RELAZ. PARENTELA	SESSO	PROVINCIA O STATO ESTERO	GIORNO	MESE	ANNO	STATO CIVILE	TITOLO DI PRESENZA	COMUNE	TITOLO DI STUDIO	TIPO	ORE	PROFESSIONE	POSIZIONE	DIPENDENTI	TIPO	POSIZIONE	SETTORE AT.ECON.	TIPO	POSIZIONE	SETTORE AT.ECON.	RENTATO	ORARIO INIZIO	RENTATO	ORARIO INIZIO	RENTATO	MEZZO TRASPORTO																																																																		
	1	2	3	4	5	6	7	8	9	10	11	12	13	14	15	16	17	18	19	20	21	22	23	24	25	26	27	28	29	30	31	32	33	34	35	36	37	38	39	40	41	42	43	44	45	46	47	48	49	50	51	52	53	54	55	56	57	58	59	60	61	62	63	64	65	66	67	68	69	70	71	72	73	74	75	76	77	78	79	80	81	82	83	84	85	86	87	88	89	90	91	92	93	94	95	96	97	98	99	00
4 RECORD COMPONENTI PERMANENTI NELLE CONVIVENZE	DATI INDICATIVI						COMPONENTE	RELAZ. PARENTELA	SESSO	LUOGO DI NASCITA			DATA DI NASCITA			CITTADINANZA	LOOGO DI PRESENZA	RESIDENZA 1976	ISTRUZIONE	CONDIZIONE	ATTIVITÀ ECONOMICA				CONDIZIONE 1976				LUOGO DI LAVORO O DI STUDIO				ORARIO DI INIZIO TEMPO																																																																			
	TIPO RECORD 4	PROVINCIA	COMUNE	SEZIONE	N.° ORDINE DEFINITIVO	LOCALITÀ	COMPONENTE	RELAZ. PARENTELA	SESSO	PROVINCIA O STATO ESTERO	GIORNO	MESE	ANNO	STATO CIVILE	TITOLO DI PRESENZA	COMUNE	TITOLO DI STUDIO	TIPO	ORE	PROFESSIONE	POSIZIONE	DIPENDENTI	TIPO	POSIZIONE	SETTORE AT.ECON.	TIPO	POSIZIONE	SETTORE AT.ECON.	RENTATO	ORARIO INIZIO	RENTATO	ORARIO INIZIO	RENTATO	MEZZO TRASPORTO																																																																		
	1	2	3	4	5	6	7	8	9	10	11	12	13	14	15	16	17	18	19	20	21	22	23	24	25	26	27	28	29	30	31	32	33	34	35	36	37	38	39	40	41	42	43	44	45	46	47	48	49	50	51	52	53	54	55	56	57	58	59	60	61	62	63	64	65	66	67	68	69	70	71	72	73	74	75	76	77	78	79	80	81	82	83	84	85	86	87	88	89	90	91	92	93	94	95	96	97	98	99	00
5 RECORD TEMPORANEAMENTE PRESENTI NELLE CONVIVENZE	DATI INDICATIVI						COMPONENTE	RELAZ. PARENTELA	SESSO	LUOGO DI NASCITA			DATA DI NASCITA			CITTADINANZA	LOOGO DI PRESENZA	RESIDENZA 1976	ISTRUZIONE	CONDIZIONE	ATTIVITÀ ECONOMICA				CONDIZIONE 1976				LUOGO DI LAVORO O DI STUDIO				ORARIO DI INIZIO TEMPO																																																																			
	TIPO RECORD 5	PROVINCIA	COMUNE	SEZIONE	N.° ORDINE DEFINITIVO	LOCALITÀ	COMPONENTE	RELAZ. PARENTELA	SESSO	PROVINCIA O STATO ESTERO	GIORNO	MESE	ANNO	STATO CIVILE	TITOLO DI PRESENZA	COMUNE	TITOLO DI STUDIO	TIPO	ORE	PROFESSIONE	POSIZIONE	DIPENDENTI	TIPO	POSIZIONE	SETTORE AT.ECON.	TIPO	POSIZIONE	SETTORE AT.ECON.	RENTATO	ORARIO INIZIO	RENTATO	ORARIO INIZIO	RENTATO	MEZZO TRASPORTO																																																																		
	1	2	3	4	5	6	7	8	9	10	11	12	13	14	15	16	17	18	19	20	21	22	23	24	25	26	27	28	29	30	31	32	33	34	35	36	37	38	39	40	41	42	43	44	45	46	47	48	49	50	51	52	53	54	55	56	57	58	59	60	61	62	63	64	65	66	67	68	69	70	71	72	73	74	75	76	77	78	79	80	81	82	83	84	85	86	87	88	89	90	91	92	93	94	95	96	97	98	99	00



ISTITUTO CENTRALE DI STATISTICA

12° CENSIMENTO GENERALE DELLA POPOLAZIONE

25 ottobre 1981

(Legge 18 dicembre 1980, n. 864)

FOGLIO DI FAMIGLIA

A	Comune	NUMERO DI CODICE
	Provincia	

B	SEZIONE DI CENSIMENTO
	N.

C	NUMERO D'ORDINE	
	Provvisorio	Definitivo

D	FRAZIONE GEOGRAFICA
	(lettera) (denominazione)

E	TIPO DI LOCALITÀ	
	Centro abitato 1	<input type="checkbox"/>
	Nucleo abitato 2	<input type="checkbox"/>
	Case sparse 3	<input type="checkbox"/>

DATI RIASSUNTIVI DEL FOGLIO DI FAMIGLIA					
ABITAZIONE (Sez. I)	PERSONE DELLA FAMIGLIA (Sez. II)				PERSONE TEMPORANEAMENTE PRESENTI PRESSO LA FAMIGLIA (Sez. III)
	M	F	Totale	Temporaneamente assenti	
Abitazione occupata <input type="checkbox"/>					
Stanze <input type="checkbox"/>					
Abitazione non occupata <input type="checkbox"/>					
Stanze <input type="checkbox"/>					
Altro tipo di alloggio <input type="checkbox"/>					
Famiglia in coabitazione <input type="checkbox"/>					
Famiglia senza abitazione <input type="checkbox"/>					

Data 1981

IL RILEVATORE

INDIRIZZO DELLA FAMIGLIA

..... N.
(via, piazza, località)
Scala Piano Interno N. Tel.

AVVERTENZE

Il modello va compilato, con riferimento al 25 ottobre 1981, dal capo famiglia (cioè da colui che è ritenuto tale dalla famiglia) o, se ciò non fosse possibile, da un'altra persona della famiglia, nelle seguenti parti:

- « Elenco delle persone della famiglia »
- Sezione I - Notizie sull'abitazione: quesiti da ⑤ a ⑬
- Sezione II - Notizie sulle persone della famiglia. Per ciascuna di esse deve essere compilato un « foglio individuale » rispettando l'ordine secondo il quale sono indicate nell'« Elenco » alla pagina seguente
- Sezione III - Notizie sulle persone temporaneamente presenti presso la famiglia il 25 ottobre 1981
- « Notizie riassuntive sulla famiglia » (contenute nei tre « quadri » delle ultime due pagine)

Per le domande seguite da quadratino occorre barrare così la risposta che fa al caso.

I riquadri in rosso non devono essere compilati dalla famiglia, ma dal rilevatore.

Le caselle in azzurro non devono essere compilate.

Per facilitare la compilazione delle singole parti del « Foglio di famiglia », vengono forniti alcuni chiarimenti nella GUIDA inserita nel foglio stesso.

OBBLIGHI DI DENUNCIA E SEGRETEZZA DEI DATI FORNITI COL PRESENTE FOGLIO

L'obbligo di fornire le notizie richieste con il presente foglio è stabilito dall'art. 7 della legge 18 dicembre 1980, n. 864. Coloro che non forniscono le notizie richieste, ovvero le forniscono scientemente errate o incomplete, sono passibili, ai sensi dell'art. 18 del R.D.L. 27 maggio 1929, n. 1285, convertito nella legge 21 dicembre 1929, n. 2238, con le modifiche di cui all'art. 3 della legge 12 luglio 1961, n. 603, di una sanzione amministrativa fino a L. 80.000 che, in caso di recidiva, può essere aumentata fino a L. 800.000, senza pregiudizio delle sanzioni fissate dal codice penale.

L'art. 19 del citato Decreto-Legge n. 1285 1929 e successive modifiche stabilisce inoltre: « Le notizie che si raccolgono in occasione di inchieste ordinate dall'Istituto centrale di statistica, direttamente o a mezzo di Enti delegati, sono vincolate al più scrupoloso segreto d'ufficio e non possono essere rese note, per nessun titolo, se non in forma collettiva, in modo che non se ne possa fare alcun riferimento individuale ».

Coloro che, per ragioni del proprio ufficio, essendo venuti a conoscenza di notizie di carattere personale, le comunicano ad altri o se ne servono per scopi privati, sono passibili di una sanzione amministrativa fino a L. 120.000 elevabile, in caso di recidiva, fino a L. 800.000, senza pregiudizio delle pene in cui fossero incorsi per reati previsti dal codice penale.

ELENCO DELLE PERSONE DELLA FAMIGLIA

N. d'or- dine	COGNOME E NOME (scrivere in stampatello)	RELAZIONE DI PARENTELA O DI CONVIVENZA CON IL CAPO FAMIGLIA
1	2	3
1		capo famiglia
2		
3		
4		
5		
6		
7		
8		
9		
10		
11		
12		

Data 1981

IL CAPO FAMIGLIA
(o chi per esso)

Nell'elenco a fianco devono essere indicati, per ciascun componente della famiglia, cognome, nome e relazione di parentela o di convivenza con il capo famiglia.

Al fini del censimento, per famiglia si intende un insieme di persone legate da vincoli di matrimonio, parentela, affinità, adozione, affiliazione, tutela o da vincoli affettivi, coabitanti ed aventi dimora abituale nello stesso Comune (anche se non sono ancora iscritte nell'anagrafe della popolazione del Comune medesimo), che normalmente provvedono al soddisfacimento dei loro bisogni mediante la messa in comune di tutto o parte del reddito di lavoro o patrimoniale da esse percepito.

Una famiglia può essere costituita anche di una sola persona che provvede in tutto o in parte con i propri mezzi di sussistenza al soddisfacimento dei bisogni individuali.

Sono considerate facenti parte della famiglia, come membri aggregati di essa, anche le persone che, a qualsiasi titolo, convivono abitualmente con la famiglia stessa.

Nell'elencare le singole persone della famiglia, deve essere scrupolosamente osservato il seguente ordine:

- capo famiglia ;
- coniuge ;
- figli non sposati (in ordine decrescente di età) ;
- figli sposati e loro familiari ;
- altri parenti o affini del capo famiglia (indicare a seconda dei casi : padre, fratello, suocero, zio, nipote, cognato, ecc.) ;
- altre persone conviventi ;
- addetti ai servizi della famiglia.

Per le donne coniugate o vedove scrivere prima il cognome da nubile, poi il nome ed infine il cognome del marito preceduto da « In » per le coniugate e « ved. » per le vedove.

Non devono essere elencate le persone temporaneamente presenti presso la famiglia ; ad esse è riservata infatti la Sezione III.

Sezione I - NOTIZIE SULL'ABITAZIONE

(da compilarsi a cura del rilevatore)

<p>1 SPECIE DI ALLOGGIO</p> <p>1.1 Abitazione occupata . . . 1 <input type="checkbox"/></p> <p>1.2 Altro tipo di alloggio :</p> <ul style="list-style-type: none"> - alloggio precario per le famiglie terremotate . . . 2 <input type="checkbox"/> - altro 3 <input type="checkbox"/> <p>1.3 Abitazione non occupata :</p> <ul style="list-style-type: none"> - disponibile per la vendita o l'affitto . . . 4 <input type="checkbox"/> - utilizzabile per vacanza . . . 5 <input type="checkbox"/> - utilizzabile per lavoro . . . 6 <input type="checkbox"/> - per altri motivi 7 <input type="checkbox"/> <p>QUALORA NELL'ABITAZIONE O NELL'ALTRO TIPO DI ALLOGGIO COABITINO PIU' FAMIGLIE INDICARE IL NUMERO D'ORDINE DEL FOGLIO O DEI FOGLI CON I QUALI SONO STATE CENSITE</p> <table border="1" style="width: 100%; border-collapse: collapse; text-align: center;"> <thead> <tr> <th colspan="2">NUMERO D'ORDINE</th> </tr> <tr> <th>Provvisorio</th> <th>Definitivo</th> </tr> </thead> <tbody> <tr> <td style="height: 20px;"> </td> <td style="height: 20px;"> </td> </tr> <tr> <td style="height: 20px;"> </td> <td style="height: 20px;"> </td> </tr> <tr> <td style="height: 20px;"> </td> <td style="height: 20px;"> </td> </tr> </tbody> </table>	NUMERO D'ORDINE		Provvisorio	Definitivo							<p>2 CARATTERISTICHE DEL FABBRICATO IN CUI È SITUATA L'ABITAZIONE</p> <p>2.1 Tipo di fabbricato:</p> <ul style="list-style-type: none"> - utilizzato esclusivamente ad uso abitativo . . . 1 <input type="checkbox"/> - utilizzato prevalentemente ad uso abitativo . . . 2 <input type="checkbox"/> - utilizzato prevalentemente ad uso non abitativo . . . 3 <input type="checkbox"/> - rurale 4 <input type="checkbox"/> <p>2.2 Indicare se il fabbricato è completamente separato da altre costruzioni: 1 <input type="checkbox"/> si 2 <input type="checkbox"/> no</p> <p>2.3 Tipo di costruzione :</p> <p>a) cemento armato</p> <ul style="list-style-type: none"> - a piano terra aperto 1 <input type="checkbox"/> - a piano terra chiuso con muratura 2 <input type="checkbox"/> <p>b) altro tipo 3 <input type="checkbox"/></p> <p>c) non individuato 4 <input type="checkbox"/></p> <p>2.4 Numero delle abitazioni del fabbricato (comprese le abitazioni non occupate):</p> <ul style="list-style-type: none"> - 1 abitazione 1 <input type="checkbox"/> - 2 abitazioni 2 <input type="checkbox"/> - da 3 a 8 abitazioni 3 <input type="checkbox"/> - da 9 a 15 abitazioni 4 <input type="checkbox"/> - da 16 a 30 abitazioni 5 <input type="checkbox"/> - 31 abitazioni e più 6 <input type="checkbox"/> 	<p>3 PIANO IN CUI È SITUATA L'ABITAZIONE</p> <div style="border: 1px solid black; width: 50px; height: 20px; margin: 0 auto;"></div> <p>4 PROPRIETARIO DELL'ABITAZIONE</p> <ul style="list-style-type: none"> - Persona fisica 1 <input type="checkbox"/> - Impresa bancaria o assicuratrice 2 <input type="checkbox"/> - Altra Impresa (di costruzioni, immobiliare, industriale, commerciale, ecc.) 3 <input type="checkbox"/> - Cooperativa edilizia di abitazione: <ul style="list-style-type: none"> - a proprietà individuale 4 <input type="checkbox"/> - a proprietà indivisa 5 <input type="checkbox"/> - Stato, Regione, Provincia, Comune 6 <input type="checkbox"/> - Enti previdenziali (INPS, INPDAl, ecc.) 7 <input type="checkbox"/> - Istituto Autonomo Case Popolari (I.A.C.P.) 8 <input type="checkbox"/> - Altro 9 <input type="checkbox"/>
NUMERO D'ORDINE												
Provvisorio	Definitivo											

<p>5 TITOLO DI GODIMENTO</p> <ul style="list-style-type: none"> - Proprietà, usufrutto o riscatto 1 <input type="checkbox"/> - Affitto o subaffitto 2 <input type="checkbox"/> - Altro titolo 3 <input type="checkbox"/> 	<p>9 ACQUA POTABILE</p> <p>Indicare se l'abitazione:</p> <p>a) dispone di acqua corrente potabile di acquedotto:</p> <ul style="list-style-type: none"> - nell'interno dell'abitazione . . . 1 <input type="checkbox"/> - fuori dell'abitazione . . . 2 <input type="checkbox"/> <p>b) dispone di acqua potabile di pozzo o cisterna . . . 3 <input type="checkbox"/></p> <p>c) non dispone di acqua potabile (né di acquedotto, né di pozzo o cisterna) 4 <input type="checkbox"/></p>	<p>12 ELETTRICITÀ</p> <p>Indicare se l'abitazione dispone di elettricità:</p> <p style="text-align: right;">1 <input type="checkbox"/> si 2 <input type="checkbox"/> no</p>
<p>6 EPOCA DI COSTRUZIONE O DI RICOSTRUZIONE</p> <ul style="list-style-type: none"> - prima del 1919 1 <input type="checkbox"/> - tra il 1919 e il 1945 2 <input type="checkbox"/> - tra il 1946 e il 1960 3 <input type="checkbox"/> - tra il 1961 e il 1971 4 <input type="checkbox"/> - tra il 1972 e il 1975 5 <input type="checkbox"/> - tra il 1976 e il 1980 6 <input type="checkbox"/> - dopo il 1980 7 <input type="checkbox"/> 	<p>10 GABINETTO (W.C.)</p> <p>10.1 Indicare se l'abitazione:</p> <p>a) dispone di gabinetto nell'interno dell'abitazione:</p> <ul style="list-style-type: none"> - uno 1 <input type="checkbox"/> - due o più 2 <input type="checkbox"/> <p>b) dispone di gabinetto fuori dell'abitazione 3 <input type="checkbox"/></p> <p>c) non dispone di gabinetto 4 <input type="checkbox"/></p> <p>10.2 Se l'abitazione dispone di gabinetto, indicare se è fornito di impianto (cassetta, vaschetta, ecc.) per lo scarico dell'acqua:</p> <p style="text-align: right;">1 <input type="checkbox"/> si 2 <input type="checkbox"/> no</p>	<p>13 RISCALDAMENTO</p> <p>13.1 Indicare se l'abitazione:</p> <p>a) dispone di riscaldamento:</p> <ul style="list-style-type: none"> - fornito da impianto fisso centrale o autonomo . . . 1 <input type="checkbox"/> - fornito solo da apparecchi singoli (stufe, caminetti) che consentano il riscaldamento di tutte o della maggior parte delle stanze 2 <input type="checkbox"/> <p>b) non dispone di impianto di riscaldamento né viene riscaldato con apparecchi singoli 3 <input type="checkbox"/></p> <p>13.2 Tipo di combustibile o di energia prevalentemente usato :</p> <div style="border: 1px solid black; padding: 5px; margin: 5px 0; text-align: center;"> <i>rispondere solo per le abitazioni occupate</i> </div> <ul style="list-style-type: none"> - combustibili liquidi (olio combustibile, gasolio, ecc.) . . . 1 <input type="checkbox"/> - combustibili solidi (carbone, legna, ecc.) . . . 2 <input type="checkbox"/> - combustibili gassosi (gas di città, metano, ecc.) . . . 3 <input type="checkbox"/> - energia elettrica 4 <input type="checkbox"/> - altro 5 <input type="checkbox"/>
<p>7 STANZE</p> <ul style="list-style-type: none"> - Stanze adibite ad abitazione o promiscuamente anche ad altro uso N. <input style="width: 30px;" type="text"/> - Cucina (se ha caratteristiche di stanza) . . . N. <input style="width: 30px;" type="text"/> - Stanze adibite esclusivamente ad altro uso (ufficio, studio professionale, laboratorio, ecc.) N. <input style="width: 30px;" type="text"/> 	<p>11 BAGNO</p> <p>Indicare se l'abitazione dispone di bagno (vasca e/o doccia):</p> <p style="text-align: right;">1 <input type="checkbox"/> si 2 <input type="checkbox"/> no</p>	
<p>8 SUPERFICIE</p> <p>Indicare la superficie in metri quadrati: (interi, senza decimali) <input style="width: 30px;" type="text"/> <input style="width: 30px;" type="text"/> <input style="width: 30px;" type="text"/></p>		

**1 RELAZIONE DI PARENTELA O DI CONVIVENZA
CON IL CAPO FAMIGLIA**

*ai fini del censimento per capo famiglia si
intende chi è considerato tale dalla famiglia*

- Capo famiglia 1
- Coniuge (marito, moglie) 2
- Figlio (figliastro, figlio adottivo) 3
- Genitore (padre, madre) 4
- Suocero/a 5
- Genero, nuora 6
- Altro parente o affine 7
- Altra persona convivente 8
- Addetto ai servizi della famiglia (domestico,
collaboratore familiare, ecc.) 9

2 SESSO

- Maschio 1
- Femmina 2

3 LUOGO DI NASCITA

- Nel Comune di attuale dimora abituale (resi-
denza) 1
- In altro Comune
.....
(specificare il Comune) 2
-
(specificare la Provincia)
- All'estero
.....
(specificare lo Stato estero) 3

4 DATA DI NASCITA

.....
giorno mese anno

5 STATO CIVILE

- Celibe o nubile 1
- Coniugato 2
- Vedovo 3
- Separato legalmente 4
- Divorziato 5

6 CITTADINANZA

- Italiana 01
- Straniera
.....
(specificare)
- Nessuna (apolide) 99

7 LUOGO DI PRESENZA ALLA DATA DEL CENSIMENTO

7.1 Indicare se alla data del censimento la persona era presente
nel Comune di dimora abituale (residenza):

- 1 si no

*Precisare se la persona, pur essendo presente alla data del cen-
simento nello stesso Comune di residenza, era eventualmente:*

- ricoverata in un istituto di cura pubblico o pri-
vato (ospedale, clinica, ecc.) 2
- in altro luogo (convitto, caserma e simili) 3

7.2 Se alla data del censimento la persona era temporaneamente
assente dal Comune di dimora abituale (residenza) indicare:

- a) se si trovava:
- in altro Comune

.....
(specificare il Comune) 4

.....
(specificare la Provincia)

- all'estero
.....
(specificare lo Stato estero; per i membri di equi-
paggio indicare « imbarcato ») 5

b) il motivo della temporanea assenza:

- lavoro 1
- seguire familiari assenti
per motivi di lavoro 2
- studio 3
- ricovero in istituto di cura pubblico
o privato (ospedale, clinica, ecc.) 4
- altro (turismo, servizio di leva, ecc.) 5

**8 LUOGO DI DIMORA ABITUALE (RESIDENZA) NEL
L'OTTOBRE 1976**

rispondere solo se la persona è nata prima del 24 ottobre 1976

- Nel Comune di attuale dimora abituale (residenza) 6
- In altro Comune
.....
(specificare il Comune)
-
(specificare la Provincia)
- All'estero
.....
(specificare lo Stato estero)

9 ISTRUZIONE

rispondere solo se la persona è nata prima del 24 ottobre 1978

9.1 Indicare il titolo di studio più elevato conseguito:

- laurea
.....
(specificare)
- diploma
.....
(specificare)
- licenza di scuola media inferiore 60
- licenza elementare 70

9.2 Se non ha titoli di studio, indicare
se sa leggere e scrivere: 80 si 90 no

9.3 Indicare se frequenta:

- a) un corso regolare di studi (scuola elementare,
media o secondaria superiore, università) 1 si 2 no
- b) la scuola materna 1 si 2 no

9.4 Indicare se frequenta un corso
di formazione professionale (*): 1 si 2 no

(*) Per corso di formazione professionale si intende un corso che abbia
tutti i seguenti requisiti: 1) durata non inferiore a tre mesi; 2) ri-
lascio di un attestato; 3) utilizzazione per migliorare o adegua-
re la capacità professionale.

PERSONE DELLA FAMIGLIA

DELLA PERSONA N.

10 CONDIZIONE PROFESSIONALE O NON PROFESSIONALE NELLA SETTIMANA PRECEDENTE LA DATA DEL CENSIMENTO

rispondere solo se la persona è nata prima del 24 ottobre 1967

10.1 Indicare se la persona è :

- occupata 1
- disoccupata alla ricerca di nuova occupazione 2
- in cerca di prima occupazione 3
- casalinga 4
- studente 5
- ritirata dal lavoro 6
- in servizio di leva 7
- in altra condizione 8

10.2 Indipendentemente dalla risposta fornita al punto 10.1, indicare le ore lavorate nella settimana presso un datore di lavoro o nell'azienda familiare N.

Se la persona è occupata o disoccupata rispondere ai punti 10.3, 10.4, 10.5 indicando:

10.3 La professione, arte o mestiere, esercitata :

.....
(specificare)

10.4 In quale modo esercita la professione, arte o mestiere:

a) ALLE DIPENDENZE, COME:

- dirigente 01
- appartenente alla carriera direttiva 02
- impiegato 03
- appartenente alle categorie speciali (intermedi) 04
- capo operaio 05
- operaio specializzato o qualificato 06
- operaio comune (manovale, bracciante agricolo, ecc.) 07
- altro lavoratore dipendente (uscieri, guardiano, bidello, ecc.) 08
- apprendista 09
- lavorante a domicilio per conto di imprese 10
- graduato o militare di carriera delle FF.AA., o figura simile dei corpi di polizia e sicurezza interna 11

b) IN CONTO PROPRIO, COME:

- imprenditore 12
- libero professionista 13
- lavoratore in proprio (coltivatore diretto, mezzadro, esercente di negozio, artigiano, ecc.) 14
- coadiuvante 15

Ha lavoratori retribuiti o apprendisti alle proprie dipendenze? 1 2 no

10.5 Qual'è l'attività principale (o unica) dello stabilimento, azienda agricola, negozio, ufficio, ente, ecc., presso cui lavora :

.....
(specificare)

11 CONDIZIONE PROFESSIONALE O NON PROFESSIONALE NELL'OTTOBRE 1976

rispondere solo se la persona è nata prima del 24 ottobre 1962

11.1 Indicare se la persona era :

- occupata 1
- disoccupata alla ricerca di nuova occupazione 2
- in cerca di prima occupazione 3
- casalinga 4
- studente 5
- in altra condizione 6

11.2 Se la persona era occupata indicare :

- a) se lavorava : — alle dipendenze 1
- in conto proprio 2
- b) in quale settore :
 - agricoltura, foreste, pesca 1
 - industria 2
 - commercio 3
 - altre attività 4

12 LUOGO DI STUDIO O DI LAVORO, TEMPO IMPIEGATO E MEZZO UTILIZZATO PER GLI SPOSTAMENTI

12.1 Indicare la denominazione e l'indirizzo del luogo di studio o di lavoro :

.....
(denominazione)
.....
(indirizzo: via, piazza, numero civico, località)
.....
(Comune e Provincia o Stato estero)

12.2 Indicare se la persona rientra giornalmente dal luogo di studio o di lavoro nella sua dimora abituale :

1 si 2 no

12.3 In caso di risposta affermativa, se la persona si è recata mercoledì ultimo scorso al luogo di studio o di lavoro precisato al punto 12.1, indicare :

- a) in quale delle seguenti fasce orarie hanno avuto inizio le lezioni o il lavoro:
 - 7,15 - 7,44 1
 - 7,45 - 8,14 2
 - 8,15 - 8,44 3
 - 8,45 - 9,15 4
 - altro orario 5
- b) se si è recata più di una volta al luogo di studio o di lavoro 1 si 2 no
- c) il tempo impiegato per recarsi una sola volta (solo andata) da casa al luogo di studio o di lavoro:
 - fino a 15 minuti 1
 - da 16 a 30 minuti 2
 - da 31 a 60 minuti 3
 - oltre 60 minuti 4
- d) il mezzo di trasporto utilizzato per compiere il tratto più lungo (in termini di distanza e non di tempo) del tragitto casa/luogo di studio o di lavoro :
 - nessun mezzo (a piedi) 1
 - ferrovia, tram, metropolitana o altro mezzo pubblico (es.: funicolare) su rotaia 2
 - autobus, filobus, corriera o altro mezzo pubblico (es.: taxi) su gomma 3
 - autobus aziendale o scolastico 4
 - auto privata (come conducente) 5
 - auto privata (come trasportato) 6
 - motocicletta, ciclomotore, scooter (come conducente o trasportato) 7
 - altro mezzo (bicicletta, battello, funivia, ecc.) 8

**Sezione III - NOTIZIE SULLE PERSONE
TEMPORANEAMENTE PRESENTI PRESSO LA FAMIGLIA
IL 25 OTTOBRE 1981**

PERSONA N. 1	PERSONA N. 2	PERSONA N. 3
① SESSO - Maschio 1 <input type="checkbox"/> - Femmina 2 <input type="checkbox"/>	① SESSO - Maschio 1 <input type="checkbox"/> - Femmina 2 <input type="checkbox"/>	① SESSO - Maschio 1 <input type="checkbox"/> - Femmina 2 <input type="checkbox"/>
② DATA DI NASCITA _____ <small>(giorno) (mese) (anno)</small>	② DATA DI NASCITA _____ <small>(giorno) (mese) (anno)</small>	② DATA DI NASCITA _____ <small>(giorno) (mese) (anno)</small>
③ STATO CIVILE - Celibe o nubile . 1 <input type="checkbox"/> - Coniugato 2 <input type="checkbox"/> - Vedovo 3 <input type="checkbox"/> - Separato legalmente . . . 4 <input type="checkbox"/> - Divorziato 5 <input type="checkbox"/>	③ STATO CIVILE - Celibe o nubile . 1 <input type="checkbox"/> - Coniugato 2 <input type="checkbox"/> - Vedovo 3 <input type="checkbox"/> - Separato legalmente . . . 4 <input type="checkbox"/> - Divorziato 5 <input type="checkbox"/>	③ STATO CIVILE - Celibe o nubile . 1 <input type="checkbox"/> - Coniugato 2 <input type="checkbox"/> - Vedovo 3 <input type="checkbox"/> - Separato legalmente . . . 4 <input type="checkbox"/> - Divorziato 5 <input type="checkbox"/>
④ CITTADINANZA - Italiana 01 <input type="checkbox"/> - Straniera _____ <small>(specificare)</small> <input type="checkbox"/> - Nessuna (apolide) 99 <input type="checkbox"/>	④ CITTADINANZA - Italiana 01 <input type="checkbox"/> - Straniera _____ <small>(specificare)</small> <input type="checkbox"/> - Nessuna (apolide) 99 <input type="checkbox"/>	④ CITTADINANZA - Italiana 01 <input type="checkbox"/> - Straniera _____ <small>(specificare)</small> <input type="checkbox"/> - Nessuna (apolide) 99 <input type="checkbox"/>
⑤ MOTIVO DELLA TEMPORANEA PRESENZA - Lavoro 1 <input type="checkbox"/> - Altro 2 <input type="checkbox"/>	⑤ MOTIVO DELLA TEMPORANEA PRESENZA - Lavoro 1 <input type="checkbox"/> - Altro 2 <input type="checkbox"/>	⑤ MOTIVO DELLA TEMPORANEA PRESENZA - Lavoro 1 <input type="checkbox"/> - Altro 2 <input type="checkbox"/>

