

12°

censimento generale
della popolazione

25 ottobre 1981

Volume II

**dati sulle caratteristiche strutturali
della popolazione e delle abitazioni**

Tomo I - Fascicoli provinciali

8 - IMPERIA

ISTITUTO CENTRALE DI STATISTICA	
UFF. REGIONALE per la CAMPANIA	
BIBLIOTECA	
Prot. <i>h 89</i>	Fos.
Napoli <i>2B-1-19 84</i>	



Istat

Istituto Centrale di Statistica

roma 1984

indice

CARTA PLANIMETRICA

Tabelle sinottiche

Caratteri considerati nelle tavole comunali	pag.	X
Caratteri considerati nelle tavole provinciali	»	XII

Introduzione

1. Premessa	»	XV
2. Definizioni	»	XVI

Famiglia (pag. XVI) - Convivenza (pag. XVII) - Popolazione residente (pag. XVIII) - Popolazione presente (pag. XVIII) - Et  (pag. XVIII) - Grado di istruzione (pag. XIX) - Condizione professionale o non professionale (pag. XX) - Professione (pag. XXI) - Posizione nella professione (pag. XXII) - Ramo di attivit  economica (pag. XXIII) - Abitazione, stanza, altro tipo di alloggio (pag. XXIV) - Fabbriato (pag. XXV)

3. Avvertenze alle tavole	»	XXV
Tavole comunali (pag. XXV) - Tavole provinciali (pag. XXVII)		
4. Diffusione dei dati	»	XXVIII
5. Qualit� dei dati	»	XXVIII

Parte prima - dati comunali

Tavola 1	— Superficie territoriale e densità — Popolazione residente e popolazione presente, per sesso	pag.	3
Tavola 2	— Popolazione residente temporaneamente assente per sesso, luogo di presenza e motivo dell'assenza	»	4
Tavola 3	— Popolazione residente per sesso e stato civile	»	5
Tavola 4	— Popolazione residente per sesso e classe di età		
	A — Totale	»	6
	B — Maschi	»	8
	C — Femmine	»	10
Tavola 5	— Popolazione residente in età da 6 anni in poi per sesso e grado di istruzione	»	12
Tavola 6	— Popolazione residente che frequenta corsi regolari di studio e/o corsi di formazione professionale, per sesso e classe di età	»	14
Tavola 7	— Popolazione residente attiva e non attiva per sesso		
	A — Totale	»	16
	B — Maschi	»	17
Tavola 8	— Popolazione residente attiva in condizione professionale, per sesso e ramo di attività economica		
	A — Totale	»	18
	B — Maschi	»	20
	C — Femmine	»	22
Tavola 9	— Popolazione residente attiva in condizione professionale, per sesso, settore di attività economica e posizione nella professione		
	A — Totale	»	24
	B — Agricoltura, caccia, foreste e pesca	»	25
	C — Industrie	»	26
	D — Altre attività	»	27
Tavola 10	— Popolazione residente attiva in condizione professionale, per sesso, classe di età e settore di attività economica		
	A — Totale	»	28
	B — Maschi	»	30
	C — Femmine	»	32
Tavola 11	— Popolazione residente non attiva per sesso, classe di età e condizione non professionale	»	34
Tavola 12	— Popolazione residente che rientra giornalmente nella propria dimora abituale, secondo il luogo di lavoro o di studio	»	36
Tavola 13	— Famiglie residenti per ampiezza della famiglia	»	37
Tavola 14	— Famiglie residenti secondo la tipologia della famiglia	»	38
Tavola 15	— Abitazioni in complesso (occupate e non occupate); altri tipi di alloggio	»	40
Tavola 16	— Abitazioni occupate per titolo di godimento	»	42
Tavola 17	— Abitazioni occupate per epoca di costruzione	»	44
Tavola 18	— Abitazioni occupate per numero di stanze	»	46
Tavola 19	— Abitazioni occupate per servizio installato	»	48

Tavola 20	— Abitazioni occupate per figura giuridica del proprietario e titolo di godimento	pag.	50
Tavola 21	— Abitazioni non occupate per motivo della non occupazione	»	52
Tavola 22	— Abitazioni non occupate per servizio installato	»	53
Tavola 23	— Abitazioni non occupate per figura giuridica del proprietario	»	54

Parte seconda - dati provinciali

Tavola 1	— Popolazione residente per singolo anno di età, sesso e stato civile	»	58
Tavola 2	— Popolazione presente per singolo anno di età, sesso e stato civile	»	60
Tavola 3	— Popolazione residente per sesso, classe di età e luogo di nascita	»	62
Tavola 4	— Popolazione residente in età da 6 anni in poi per grado di istruzione, sesso, classe di età, condizione professionale o non professionale	»	63
Tavola 5	— Popolazione residente attiva e non attiva per sesso e classe di età, attiva per ramo di attività economica e posizione nella professione; non attiva per condizione non professionale	»	64
Tavola 6	— Popolazione residente attiva e non attiva per sesso e stato civile; attiva per ramo di attività economica e posizione nella professione; non attiva per condizione non professionale	»	66
Tavola 7	— Popolazione residente attiva in condizione professionale per sesso, posizione nella professione, ramo e classe di attività economica	»	68
Tavola 8	— Popolazione residente attiva in condizione professionale per sesso e professione	»	70
Tavola 9	— Popolazione residente attiva in condizione professionale per sesso e categoria socio-professionale	»	74
Tavola 10	— Popolazione residente occupata per ramo di attività economica, ore lavorate e posizione nella professione	»	75
Tavola 11	— Popolazione residente in età da 14 anni in poi non occupata, per sesso e numero di ore lavorate	»	75
Tavola 12	— Popolazione residente in età da 19 anni in poi per sesso, luogo di residenza nel 1976, condizione nel 1976 e nel 1981	»	76
Tavola 13	— Stranieri residenti per classe di età e sesso; condizione professionale per settore di attività economica e posizione nella professione; condizione non professionale	»	78
Tavola 14	— Famiglie residenti per ampiezza e tipo della famiglia	»	79
Tavola 15	— Famiglie residenti con almeno un nucleo familiare, per tipo del nucleo e ampiezza della famiglia	»	80
Tavola 16	— Famiglie residenti per tipo di famiglia e di componenti	»	80
Tavola 17	— Famiglie residenti per ampiezza, stato civile, classe di età e sesso del capo famiglia di censimento		
	A — Totale	»	81
	B — Maschi	»	82
	C — Femmine	»	83

Tavola 18	— Famiglie residenti per condizione professionale o non professionale dei componenti e condizione del capo famiglia di censimento	pag.	84
Tavola 19	— Famiglie residenti per ampiezza e numero di componenti (occupati, in età inferiore a 6 anni, in età di 60 anni e più, in età di 75 anni e più)	»	84
Tavola 20	— Famiglie residenti per ampiezza e specie di alloggio in cui dimorano	»	85
Tavola 21	— Famiglie residenti per tipo della famiglia e numero di figli conviventi	»	86
Tavola 22	— Convivenze e componenti permanenti, attivi e non attivi, per specie della convivenza	»	86
Tavola 23	— Convivenze secondo il numero di componenti presenti per sesso e specie della convivenza	»	86
Tavola 24	— Abitazioni occupate per numero di occupanti, numero di stanze e titolo di godimento	»	88
Tavola 25	— Abitazioni occupate per numero di stanze, numero di famiglie, figura giuridica del proprietario, epoca di costruzione e titolo di godimento, numero di servizi installati	»	90
Tavola 26	— Abitazioni occupate per tipo di fabbricato, numero di stanze, epoca di costruzione, servizi installati	»	92
Tavola 27	— Abitazioni occupate per servizi installati, numero di occupanti, numero di stanze, titolo di godimento, figura giuridica del proprietario ed epoca di costruzione	»	94
Tavola 28	— Abitazioni occupate per numero di stanze e numero dei componenti delle famiglie secondo la condizione occupazionale	»	96
Tavola 29	— Abitazioni non occupate per numero di stanze, motivo della non occupazione, tipo di fabbricato, figura giuridica del proprietario ed epoca di costruzione	»	98
Tavola 30	— Occupati per settore di attività economica, luogo di lavoro, tempo impiegato e mezzo utilizzato		
	A — Agricoltura, caccia, foreste e pesca	»	99
	B — Industrie	»	100
	C — Altre attività	»	101
	D — Totale	»	102
Tavola 31	— Studenti per luogo di studio, tempo impiegato e mezzo utilizzato	»	103

Appendice

- A — Tipologia completa delle famiglie
 - B — Confronto tra le classi di età ai censimenti demografici del 1951, 1961, 1971 e 1981.
 - C — Variazioni territoriali e di nome nelle circoscrizioni amministrative (periodo: 25 ottobre 1971 - 24 ottobre 1981)
 - D — Zone di territorio in contestazione tra Comuni
 - E — Categorie socio-professionali secondo la professione e la posizione nella professione.
 - F — Tavole disponibili
- Tracciati records
 Fac simile del *Foglio di famiglia*.

**tabelle
sinottiche**

The following information is being provided to you for your information only. It is not intended to be used as a substitute for professional advice. The information is based on the information provided to us by the client and is subject to change without notice. We do not warrant the accuracy or completeness of the information. The information is provided for your information only and should not be relied upon for any purpose. The information is provided for your information only and should not be relied upon for any purpose.

introduzione

1. — PREMESSA

Il 12° Censimento generale della popolazione e il Censimento generale delle abitazioni sono stati effettuati con riferimento alla data del 25 ottobre 1981, in attuazione della legge 18 dicembre 1980, n. 864 e del relativo regolamento di esecuzione (D.P.R. 28 settembre 1981, n. 542).

Il piano della rilevazione è stato predisposto sulla base delle proposte formulate da un'apposita Commissione di studio istituita presso l'Istituto Centrale di Statistica della quale hanno fatto parte docenti universitari e rappresentanti di Amministrazioni Pubbliche, nonché di vari Enti interessati all'utilizzazione dei dati censuari.

Il piano di pubblicazione, modificato rispetto al 1971, in particolare, per quanto riguarda la disponibilità dei risultati in funzione delle diverse aggregazioni territoriali, si articola nel modo seguente:

Volume I — **Primi risultati provinciali e comunali sulla popolazione e sulle abitazioni (Dati provvisori)** (Maggio 1982)

Volume II — **Dati sulle caratteristiche strutturali della popolazione e delle abitazioni**

Tomo 1 — Fascicoli provinciali (95 fascicoli)

Tomo 2 — Fascicoli regionali (20 fascicoli)

Tomo 3 — Fascicolo nazionale

Volume III — **Popolazione delle frazioni geografiche e delle località abitate dei Comuni** (20 fascicoli regionali e 1 fascicolo nazionale).

Volume IV — **Atti del censimento.**

Un apposito volume riporta i dati sulla popolazione residente legale dei singoli Comuni, un altro infine sarà dedicato ad una relazione illustrativa ed interpretativa dei risultati censuari.

Il presente fascicolo consta di due parti:

Parte prima: 23 tavole con dati riferiti ai singoli Comuni della Provincia;

Parte seconda: 31 tavole, con dati riguardanti l'incrocio dei caratteri considerati, elaborate a livello provinciale.

Qui di seguito vengono riportate ed illustrate le definizioni dei caratteri ai quali si riferiscono i dati contenuti nel fascicolo; allo scopo di assicurare una esatta interpretazione dei dati stessi vengono inoltre fornite avvertenze specifiche per alcune tavole, nonché talune indicazioni sugli ulteriori canali di accesso all'informazione censuaria e sulla qualità dei risultati.

Per una più completa conoscenza delle modalità tecniche seguite per l'esecuzione del censimento, vedasi il fascicolo dell'Istituto Centrale di Statistica - 12° Censimento della popolazione e 6° Censimento dell'industria, del commercio, dei servizi e dell'artigianato, 25-26 ottobre 1981, *Disposizioni e istruzioni per gli Organi periferici*, Roma 1981.

La denominazione e le circoscrizioni territoriali dei Comuni, delle Provincie e delle Regioni fanno riferimento alla situazione esistente alla data del 25 ottobre 1981 (Cfr. Istituto Centrale di Statistica - *Elenco dei Comuni al 25 ottobre 1981*, Roma 1982).

2. — DEFINIZIONI

FAMIGLIA

Ai fini del censimento, per famiglia s'intende un insieme di persone legate da vincoli di matrimonio, parentela, affinità, adozione, affiliazione, tutela o da vincoli affettivi, coabitanti ed aventi dimora abituale nello stesso Comune, che normalmente provvedono al soddisfacimento dei loro bisogni mediante la messa in comune di tutto o parte del reddito di lavoro o patrimoniale da esse percepito.

Una famiglia può essere costituita anche di una sola persona la quale provvede in tutto o in parte con i propri mezzi di sussistenza al soddisfacimento dei bisogni individuali.

Sono considerate facenti parte della famiglia, come membri aggregati di essa, anche le persone addette ai servizi domestici, nonché le altre persone che, a qualsiasi titolo, convivono abitualmente con la famiglia stessa.

Ai fini del censimento, si considera **capo famiglia** colui che è ritenuto tale dalla famiglia. Questa definizione differisce da quella utilizzata nei censimenti del 1961 e 1971 a seguito delle innovazioni legislative in materia di diritto di famiglia.

Per la classificazione delle famiglie è stata adottata, analogamente agli spogli effettuati in occasione dei censimenti del 1961 e 1971, la seguente tipologia:

- Famiglie di Tipo A, *se composte di solo capo famiglia* (con o senza membri aggregati);
- Famiglie di Tipo B, *se composte di capo famiglia e coniuge* (con o senza membri aggregati);

- Famiglie di Tipo C, *se composte di capo famiglia, coniuge e figli* (con o senza membri aggregati). Sono considerate di tipo C anche le famiglie in cui manca il coniuge, cioè composte di capo famiglia e figli (con o senza membri aggregati);
- Famiglie di Tipo D, *se composte di capo famiglia, coniuge, figli, ascendenti e/o altri parenti* (con o senza membri aggregati). Sono considerate di tipo D anche le famiglie composte di: capo famiglia, figli, ascendenti e/o altri parenti; capo famiglia, coniuge, ascendenti e/o altri parenti; capo famiglia, ascendenti e/o altri parenti.

Per una migliore conoscenza delle strutture familiari, si è provveduto ad analizzare più in profondità le famiglie di tipo C e di tipo D, individuando al loro interno gruppi ulteriori di famiglie, pervenendo così ad una tipologia più articolata (cfr. Tavola provinciale n. 14). Il contenuto dei singoli gruppi è reso esplicito in Appendice (punto A).

Questa tipologia è stata concepita in funzione dell'obiettivo di procedere, per quanto possibile, all'individuazione dei nuclei familiari.

Per **nucleo familiare** s'intende la coppia sposata senza figli o con uno o più figli mai sposati, nonché un solo genitore con uno o più figli mai sposati.

Si possono quindi avere i seguenti quattro tipi di nuclei familiari:

- coniugi senza figli o con figli tutti non celibi o nubili;
- coniugi con almeno un figlio mai sposato;
- padre con almeno un figlio mai sposato;
- madre con almeno un figlio mai sposato.

In questo fascicolo risultano enucleate le famiglie con almeno un nucleo familiare (cfr. Tavola provinciale n. 15) in quanto non è stato possibile provvedere ad un accertamento esaustivo dei nuclei familiari sia per l'assenza sul *Foglio di famiglia* di quesiti specifici o di notizie comunque indispensabili, sia perché si è rinunciato ad ulteriori esplorazioni che pure in qualche caso avrebbero consentito l'individuazione di altri nuclei.

Si è del parere, comunque, che i citati criteri di spoglio — peraltro applicati all'universo delle famiglie e non ad un campione come generalmente praticato negli altri Paesi — assicurino risultati pienamente soddisfacenti, tenuto anche conto che — stando alle risultanze di uno spoglio campionario condotto sulla base dei dati censuari del 1971 (cfr. Istituto Centrale di Statistica — *Indagine sui nuclei familiari*, Collana d'informazioni, n. 6 del 1982) — le famiglie mononucleari rappresentano il 97% circa delle famiglie con due o più componenti.

CONVIVENZA

Ai fini del censimento, per convivenza s'intende un insieme di persone che, senza essere legate da vincoli di matrimonio, parentela, affinità e simili, conducono vita in comune per motivi religiosi, di cura, di assistenza, militari, di pena, e simili.

Sono considerate facenti parte della convivenza anche le persone addette alla convivenza stessa per ragioni d'impiego o di lavoro e che vi convivono abitualmente, purché non costituiscano famiglia a sé stante.

POPOLAZIONE RESIDENTE

La popolazione residente di ciascun Comune è costituita dalle persone aventi dimora abituale nel Comune e ivi presenti alla data del censimento e dalle persone aventi anch'esse dimora abituale nel Comune, ma che alla data del censimento risultavano assenti per uno dei seguenti motivi:

- emigrazione in altro Comune o all'estero, nel caso si tratti di emigrazione per l'esercizio di occupazioni stagionali o temporanee;
- servizio di leva, di richiamo alle armi, di volontariato;
- istruzione, noviziato religioso;
- ricovero in istituti di cura, di qualsiasi natura, purché la permanenza nel Comune di temporanea presenza non superi i due anni;
- detenzione in attesa di giudizio, condanna inferiore a cinque anni, obbligo di soggiorno per misura di prevenzione, rieducazione, purché la permanenza nel Comune di temporanea presenza non superi i cinque anni;
- affari, turismo, breve cura, e simili;
- servizio statale all'estero;
- missione fuori sede, compresa la frequenza di corsi di qualificazione o aggiornamento professionali, nonché di avanzamento;
- imbarco su navi della marina militare e mercantile.

È il caso di precisare, sulla base della predetta definizione, che a livello provinciale la popolazione residente temporaneamente assente risulta dalla somma dei dati comunali e pertanto comprende anche le persone temporaneamente assenti da un Comune della Provincia che alla data del censimento erano temporaneamente presenti in un altro Comune della Provincia stessa.

La popolazione residente, a norma dell'art. 2 del D.P.R. 542 del 28 settembre 1981, è considerata popolazione legale. Il relativo ammontare, per Comuni, Province e Stato è pubblicato sulla Gazzetta Ufficiale n. 95, del 7 aprile 1983, Supplemento ordinario n. 17.

POPOLAZIONE PRESENTE

La popolazione presente di ciascun Comune è costituita dalle persone presenti nel Comune alla data del censimento ed aventi in esso dimora abituale, nonché dalle persone temporaneamente presenti nel Comune alla data del censimento, ma aventi abituale dimora in altro Comune o all'estero.

ETÀ

L'età è computata in anni compiuti. Così ad esempio:

- 0 anni: dalla nascita al giorno precedente il 1° compleanno;
- 1 anno: dal giorno del 1° compleanno al giorno precedente il 2° compleanno;
- meno di 5 anni: dalla nascita al giorno precedente il 5° compleanno;
- da 5 a 9 anni: dal giorno del 5° compleanno al giorno precedente il 10° compleanno.

Poiché tale criterio è stato reintrodotta in occasione del censimento demografico del 1971, al fine di rendere più agevoli i confronti temporali, si forniscono in Appendice (punto B) indicazioni utili per la ricostruzione delle classi di età per le quali può essere effettuato il confronto dei dati comunali.

GRADO DI ISTRUZIONE

Si riferisce al più alto titolo di studio conseguito in qualsiasi scuola (pubblica o privata, italiana o straniera, anche all'estero) e non alla più alta classe o al più alto corso frequentato con successo.

Laureati	coloro che, avendo seguito un corso completo di studi universitari (della durata minima di quattro anni), hanno conseguito un diploma di laurea.
Diplomati	coloro che hanno conseguito un diploma di maturità o di abilitazione di scuola secondaria di secondo grado. Con tale voce sono altresì indicate le persone che hanno conseguito una abilitazione specifica dopo un corso di studi universitari della durata inferiore a quattro anni (diploma di statistica, di vigilanza alle scuole elementari, ISEF, ecc.).
Forniti di licenza media inferiore	coloro che hanno conseguito una licenza di scuola secondaria di primo grado che consenta l'accesso alle scuole secondarie di secondo grado.
Forniti di licenza elementare	coloro che hanno conseguito la licenza elementare o il certificato rilasciato da un corso di scuola popolare di tipo C (assimilabile alla licenza elementare).
Alfabeti privi di titolo di studio	coloro che hanno dichiarato di saper leggere e scrivere pur non avendo conseguito la licenza elementare, nonché gli scolari anche se iscritti alla 1 ^a elementare. Sono comprese in tale gruppo anche le persone che hanno conseguito il certificato di proscioglimento (3 ^a elementare) fino al 1955, anno nel quale tale certificato venne abolito. Poiché nel censimento del 1961 le persone fornite del certificato di proscioglimento vennero comprese tra le persone in possesso di licenza di scuola elementare, ai fini di un corretto confronto fra i dati di questi due censimenti occorre considerare congiuntamente i gruppi dei <i>forniti di licenza elementare</i> e degli <i>alfabeti privi di titolo di studio</i> .
Analfabeti	coloro che hanno dichiarato di non sapere leggere e scrivere.

CONDIZIONE PROFESSIONALE O NON PROFESSIONALE

La popolazione in condizione professionale è costituita dalle persone che nella settimana precedente la data del censimento risultavano occupate o disoccupate alla ricerca di nuova occupazione.

Occupati coloro che possiedono un'occupazione (in proprio o alle dipendenze) da cui traggono un profitto o una retribuzione. Sono considerati tali anche coloro che collaborano, senza avere un regolare rapporto di lavoro, con un familiare che svolge un'attività lavorativa in proprio.

Disoccupati alla ricerca di nuova occupazione coloro che hanno perduto una precedente occupazione alle dipendenze e sono alla ricerca attiva di una nuova occupazione, essendo in grado di accettarla se viene loro offerta.

La popolazione in condizione non professionale è costituita:

- a) da tutti i bambini e ragazzi con meno di 14 anni;
- b) dalle persone in cerca di prima occupazione;
- c) dalle casalinghe;
- d) dagli studenti;
- e) dalle persone ritirate dal lavoro;
- f) dagli altri censiti in età da 14 anni in poi che non rientrano nei gruppi di cui alle lettere da b) ad e). Tra questi ultimi sono compresi anche coloro che stanno assolvendo gli obblighi di leva, tali persone al censimento del 1971 venivano attribuite alla popolazione in condizione professionale o a quella in condizione non professionale sulla base della condizione nella quale si trovavano prima dell'inizio del servizio di leva.

Si riportano di seguito le relative definizioni:

Persone in cerca di prima occupazione coloro che non hanno mai esercitato un'attività lavorativa o hanno cessato un'attività lavorativa in proprio e sono alla ricerca attiva di un'occupazione alle dipendenze essendo in grado di accettarla se viene loro offerta.

Casalinghe coloro che si dedicano prevalentemente alla cura della propria famiglia e della propria casa.

Studenti coloro che si dedicano prevalentemente allo studio.

Persone ritirate dal lavoro coloro che hanno cessato una attività lavorativa per raggiunti limiti di età o altra causa.

Anche ai fini del confronto con i dati del censimento del 1971, si precisa che **le persone in condizione professionale e quelle in cerca di prima occupazione confluiscono nella cosiddetta popolazione attiva. La popolazione in condizione non professionale depurata dalle persone in cerca di prima occupazione, costituisce invece la popolazione non attiva.**

In ordine sempre ai confronti temporali, è necessario tener presente che nei precedenti censimenti si è utilizzato il concetto di condizione *abituale*, non essendo previsto che la risposta ai quesiti sull'attività professionale dovesse essere fornita facendo riferimento alla data del censimento. Con le innovazioni introdotte è stato recepito il criterio seguito nelle rilevazioni correnti delle forze di lavoro.

PROFESSIONE

Per professione s'intende l'attività individuale esercitata dalle persone costituenti la popolazione attiva, ad esclusione delle persone in cerca di prima occupazione. La specificazione della professione, cioè la *qualificazione tecnologica* dell'attività individuale è determinata dal genere di lavoro o di servizio esplicito (ad esempio: industriale, commerciante, medico, avvocato, contabile, falegname, ebanista, fabbro ferraio, elettricista... ecc.).

Il lavoro connesso con l'esercizio di una professione è caratterizzato da uno sforzo fisico o intellettuale da parte della persona, nonché dall'oggetto sul quale tale sforzo viene esercitato. In relazione alla prevalenza ed alla natura di questi vari elementi si è soliti fare distinzione tra lavoro prevalentemente intellettuale e lavoro prevalentemente manuale. Le attività di carattere prevalentemente intellettuale sono comunemente designate come *professioni o arti liberali*; quelle di carattere prevalentemente manuale come *arti o mestieri*. Tuttavia, per semplicità di linguaggio, si designano usualmente con il termine *professioni* sia le professioni e arti liberali, sia le arti e i mestieri.

Per le persone addette al culto e i militari di carriera esercitanti una professione non inerente all'esercizio del culto o all'attività tipicamente militare è stata considerata l'attività di tipo civile da esse svolta (ad esempio: per un sacerdote secolare esercitante la professione di insegnante presso una scuola pubblica o privata si è considerata la professione di *insegnante*; per una suora infermiera si è considerata la professione di *infermiera*; per un capitano medico si è considerata la professione di *medico*, e così via).

Per le persone disoccupate è stata considerata la professione esercitata prima della disoccupazione.

Per notizie più analitiche si rinvia al volume dell'Istituto Centrale di Statistica — *Classificazione delle professioni*, Metodi e Norme, Serie C, n. 9, Maggio 1981.

Per la professione e i due caratteri seguenti (posizione nella professione ed attività economica) è necessario tener presente che le persone con più di una attività lavorativa hanno fornito le notizie facendo riferimento alla principale attività svolta, cioè a quella che per continuità di lavoro, per importanza economica o altre considerazioni era ritenuta da esse la prevalente.

POSIZIONE NELLA PROFESSIONE

Per posizione nella professione s'intende la condizione della persona espletante un'attività economica in rapporto all'unità locale in cui viene svolta l'attività stessa.

Nel presente volume le posizioni nella professione risultano raggruppate nel modo seguente:

Imprenditori, liberi professionisti:

imprenditori — coloro che gestiscono in proprio un'impresa (azienda agricola, industriale, commerciale, ecc.), nella quale non impiegano l'opera manuale propria o di familiari, ma quella di dipendenti;

liberi professionisti — coloro che esercitano in proprio una professione o arte liberale (notaio, medico, ingegnere, avvocato, ecc.).

Lavoratori in proprio: coloro che gestiscono un'azienda agricola, una piccola azienda industriale, una bottega artigiana, un negozio o un esercizio pubblico partecipandovi col proprio lavoro manuale. In tale posizione sono compresi anche i coltivatori diretti, i mezzadri e simili, i soci di cooperative aventi figura di lavoratori in proprio e chi lavora nel proprio domicilio direttamente per conto di consumatori e non su commissione di imprese.

Coadiuvanti: coloro che collaborano con un familiare che svolge un'attività lavorativa in proprio, senza avere un rapporto di lavoro regolato da contratto.

Dirigenti e impiegati:

dirigenti — coloro che ricoprono un ruolo caratterizzato da un elevato grado di professionalità, autonomia e potere decisionale. Per la Pubblica Amministrazione si considerano in tale posizione le qualifiche previste dal D.P.R. 30 giugno 1972, n. 748, nonché le qualifiche equivalenti presso tutte le altre Amministrazioni, siano esse a carattere centrale o locale. Per gli appartenenti alle FF. AA. e corpi similari sono considerati come dirigenti gli ufficiali con grado superiore a quello di tenente colonnello o posizioni assimilate;

appartenenti alla carriera direttiva — coloro che con diverso grado di responsabilità, discrezionalità di poteri e autonomia, esercitano una funzione direttiva (tecnica o amministrativa). Per gli appartenenti alle FF. AA. e corpi similari sono considerati come direttivi gli ufficiali con grado inferiore a quello di colonnello o posizioni assimilate;

impiegati — coloro che esercitano una funzione di concetto o esecutiva tecnica o amministrativa;

appartenenti alle categorie speciali (intermedi) — coloro che esercitano una funzione intermedia tra quella degli impiegati e quella degli operai specializzati vale a dire chi guida e controlla, con apporto di adeguata competenza tecnico-pratica, gruppi di altri lavoratori.

Lavoratori dipendenti:

capi operai — coloro che svolgono una attività per la cui esecuzione si richiedono conoscenze di tipo specialistico ed hanno eventualmente responsabilità di guida di personale;

operai specializzati o qualificati — coloro che svolgono una attività per la cui esecuzione si richiedono adeguate cognizioni tecnico-pratiche conseguite o in istituti professionali o mediante istruzione equivalente o acquisite con il necessario tirocinio e pratica, nonché chi esegue con perizia il lavoro manuale affidatogli essendo in possesso di specifiche capacità tecnico-pratiche;

operai comuni — coloro che eseguono lavori di carattere manuale e non sono compresi nelle categorie precedenti (manovale, bracciante agricolo, ecc.);

altri lavoratori dipendenti — coloro che esercitano mansioni di usciere, bidello, guardiano e simili;

apprendisti — coloro che esercitano un'attività lavorativa per l'apprendimento di una professione ed il successivo conseguimento di una qualifica;

lavoranti a domicilio — coloro che lavorano nel proprio domicilio esclusivamente o prevalentemente su commissione di imprese (industriali, commerciali, artigiane) e non direttamente per conto di consumatori;

graduati o militari di carriera delle FF. AA. o figure similari dei corpi di polizia e sicurezza interna — gli appartenenti alle FF. AA. e corpi similari con grado fino a caporal maggiore o assimilati, nonché i vigili urbani e del fuoco.

RAMO DI ATTIVITÀ ECONOMICA

Per ramo di attività economica s'intende il campo di attività in cui viene esercitata la professione, arte o mestiere. Esso è determinato, di norma, in base all'attività (unica o prevalente) delle singole *unità locali* in cui il censito svolge la propria professione, arte o mestiere (ad esempio: azienda agricola, stabilimento industriale, bottega artigiana, negozio, esercizio pubblico, sede o filiale bancaria e assicurativa, ospedale, gabinetto medico, studio professionale, ministero, amministrazione comunale). I rami in cui si articola la classificazione delle attività economiche sono i seguenti:

- 0. — Agricoltura, caccia, foreste e pesca
- 1. — Energia, gas e acqua
 - 1.A — Estrazione di combustibili solidi, liquidi e gassosi; industria petrolifera
 - 1.B — Energia elettrica, gas e acqua
- 2. — Industrie estrattive, industrie manifatturiere per la trasformazione di minerali non energetici e prodotti derivati; industrie chimiche
- 3. — Industrie manifatturiere per la lavorazione e la trasformazione dei metalli; meccanica di precisione
- 4. — Industrie manifatturiere alimentari, tessili, delle pelli e cuoio, dell'abbigliamento, del legno, mobili e altre industrie manifatturiere
- 5. — Industria delle costruzioni e delle installazioni di impianti per l'edilizia
- 6. — Commercio, pubblici esercizi e alberghi; riparazioni di beni di consumo e di veicoli
 - 6.A — Commercio, pubblici esercizi e alberghi
 - 6.B — Riparazioni di beni di consumo e di veicoli
- 7. — Trasporti e comunicazioni
- 8. — Credito e assicurazione, servizi prestati alle imprese; noleggio
 - 8.A — Credito e assicurazione
 - 8.B — Servizi prestati alle imprese; noleggio
- 9. — Pubblica amministrazione; servizi pubblici e privati
 - 9.A — Pubblica amministrazione
 - 9.B — Servizi pubblici e privati

Si fa presente che non risulta possibile procedere ad un completo confronto dei dati per ramo di attività economica con i corrispondenti dati del 1971, in quanto la relativa classificazione ha subito una profonda revisione (cfr. Istituto Centrale di Statistica — *Classificazione delle attività economiche, Metodi e Norme, Serie C, n. 8, Maggio 1981*), essendo stato necessario renderla ragguagliabile alla NACE (Nomenclatura generale delle attività economiche nelle Comunità Europee) concordata in sede comunitaria.

ABITAZIONE, STANZA, ALTRO TIPO DI ALLOGGIO

Ai fini del censimento, per abitazione s'intende un insieme di vani, o anche un vano solo, destinato funzionalmente ad uso di alloggio, che dispone di un ingresso indipendente su strada, pianerottolo, cortile, terrazza, ballatoio, e simili e che alla data del censimento è occupata o è destinata ad essere occupata da una famiglia o da più famiglie coabitanti.

Un'abitazione si considera occupata se in essa abitano una o più persone aventi la dimora abituale nel Comune di censimento, anche se temporaneamente assenti alla data del censimento stesso; non occupata se in essa non abita alcuna persona o se è abitata solo da persone temporaneamente presenti nel Comune di censimento (è il caso ad esempio di studenti che frequentano un corso di studi nel Comune di censimento).

È da considerare non occupata l'abitazione:

- disponibile per la vendita o l'affitto;
- utilizzabile per vacanza in quanto chi ne dispone la occupa soltanto in uno o più periodi dell'anno (abitazioni ubicate generalmente in località turistiche);
- utilizzabile per lavoro, cioè se trattasi di abitazione secondaria che viene occupata saltuariamente da chi ne dispone per motivi di lavoro (ad esempio: casa di campagna destinata ai lavori agricoli nell'epoca del raccolto, abitazione secondaria situata generalmente in un Comune diverso da quello di dimora abituale utilizzata per lo svolgimento della propria attività lavorativa);
- non occupata per altro motivo in quanto già venduta o affittata, ma non ancora occupata; non più occupata da chi ne dispone, per trasferimento a seguito di emigrazione definitiva verificatasi in particolare nelle zone montane di spopolamento.

Il titolo di godimento dell'abitazione fa riferimento al titolo in base al quale la famiglia dispone dell'abitazione stessa. I titoli di godimento considerati sono:

- *proprietà*, alla quale è stato assimilato l'usufrutto; sotto tale voce sono comprese anche le abitazioni a riscatto;
- *affitto*, che comprende anche il subaffitto;
- *altro titolo*, per i casi di uso gratuito dell'abitazione, di godimento per prestazione di servizi, ecc.

L'epoca di costruzione o di ricostruzione fa riferimento all'anno di ultimazione della costruzione o ricostruzione. Nel caso in cui l'abitazione sia stata costruita in anno posteriore a quello del relativo fabbricato, a seguito di ricostruzione parziale, ampliamento o sopraelevazione, è stato considerato l'anno di termine della ricostruzione, dell'ampliamento o della sopraelevazione.

Per quanto concerne la superficie dell'abitazione è da tener presente che essa fa riferimento alla superficie dei pavimenti delle stanze e dei vani accessori con esclusione della superficie di balconi, terrazze, verande, cantine, garages, portici, loggiati, solai, cortili, ecc.

Per stanza s'intende un locale, facente parte di un'abitazione, che riceve aria e luce dall'esterno ed ha dimensioni tali da consentire la collocazione di un letto lasciando lo spazio utile per il movimento di una persona. La cucina, se risponde a tale definizione, è considerata stanza.

Per altro tipo di alloggio s'intende il locale che, pur non essendo funzionalmente destinato ad abitazione di una famiglia (cantina, soffitta, magazzino, negozio, ufficio, ecc.) ovvero non avendo le caratteristiche proprie dell'abitazione (roulotte, natante, grotta, carrozzone, ecc.), risulta alla data del censimento occupato di fatto da una o più famiglie residenti.

FABBRICATO

Per fabbricato s'intende qualsiasi costruzione, comprendente almeno un'abitazione, isolata da vie o spazi vuoti oppure separata da altre costruzioni mediante muri maestri che si elevano, senza soluzione di continuità, dalle fondamenta al tetto, che disponga di uno o più accessi all'esterno e che possa avere una o più scale autonome.

3. — AVVERTENZE ALLE TAVOLE

TAVOLE COMUNALI

Tavola 1:

- l'elenco dei Comuni che hanno subito variazioni territoriali e di nome tra il 1971 ed il 1981 è riportato in Appendice (punto C);
- i dati sulla superficie territoriale dei Comuni sono stati forniti dagli Uffici Tecnici Erariali; si fa presente che eventuali variazioni di superficie di minima entità non segnalate in Appendice sono conseguenti a verifiche periodiche effettuate dagli stessi Uffici Tecnici Erariali.

Per quanto concerne le superfici delle zone di territorio in contestazione tra due o più Comuni (Appendice punto D) rilevate in sede di predisposizione delle basi territoriali del censimento, è da tener presente che esse costituiscono un *di cui* delle superfici totali dei Comuni.

Ai fini dell'imputazione delle superfici contestate alla superficie totale dell'uno o dell'altro Comune interessato, si è avuto riguardo alle circoscrizioni comunali, quali risultano delimitate sulle carte topografiche al 25.000 edite dall'Istituto Geografico Militare, nel presupposto che tali circoscrizioni facciano riferimento alle medesime risultanze catastali da cui sono desunte le superfici dei Comuni.

In mancanza di altro valido criterio, l'attribuzione delle superfici contestate è stata necessariamente omessa nei pochi casi in cui i confini comunali sono rimasti indefiniti anche sulla cartografia I.G.M.;

- la densità della popolazione residente (numero medio di abitanti per Km²) è data dal rapporto fra il totale della popolazione residente di ciascun Comune e la superficie territoriale del Comune stesso espressa in Km².

Tavola 2:

tra le persone temporaneamente assenti per motivi di lavoro risultano anche quelle che hanno seguito familiari recatisi in altri Comuni o all'estero per motivi di lavoro.

Tavola 6:

per corso di formazione professionale s'intende un corso che abbia tutti i seguenti requisiti:

- durata non inferiore a tre mesi;
- rilascio di un attestato;
- utilizzazione per migliorare o adeguare la capacità professionale.

Tavole 9 e 10:

i rami in cui si articola la classificazione delle attività economiche risultano così raggruppati:

- agricoltura, caccia, foreste e pesca: ramo 0;
- industrie: rami 1, 2, 3, 4 e 5;
- altre attività: rami 6, 7, 8 e 9.

Tavola 12:

le persone che lavorano e frequentano un corso di studi regolare e/o di formazione professionale sono comprese fra gli *occupati*; le persone che frequentano un corso regolare di studi ed un corso di formazione professionale sono comprese fra gli *scolari e studenti*; in quest'ultimo gruppo sono pure compresi i bambini che frequentano la scuola materna.

Tavola 14:

per l'individuazione delle famiglie composte da coniugi, coniugi e figli, genitori e figli, si è fatto riferimento alla figura del capo famiglia e quindi, nel caso di questa tavola, la famiglia composta ad esempio dal capo famiglia e da uno dei suoi genitori risulta sotto la voce *altro tipo di famiglia*.

Tavola 15:

per il calcolo del numero medio di occupanti per stanza non si è tenuto conto delle stanze adibite esclusivamente ad altro uso.

Tavola 19:

per quanto concerne l'acqua potabile di acquedotto e il gabinetto, l'espressione *fuori dell'abitazione* sta ad intendere che il servizio si trova o nel corpo del fabbricato che comprende l'abitazione (ballatoio, pianerottolo, ecc.) o nel cortile, giardino o orto annessi al fabbricato stesso, a disposizione dei soli occupanti dell'abitazione o del fabbricato e non del pubblico in genere.

Si fa inoltre presente che per *bagno* s'intende un impianto di vasca e/o doccia.

Tavola 22:

è da tener presente che le abitazioni che dispongono di servizi installati sommate a quelle che non ne dispongono danno il totale abitazioni solo nel caso in cui sia sempre stata fornita risposta ai relativi quesiti.

TAVOLE PROVINCIALI

Tavole 4, 12, 13, 18, 30:

cfr. nota alle tavole comunali 9 e 10 (nella tavola 13 è enucleato altresì il ramo "commercio, pubblici servizi, alberghi, riparazioni di beni di consumo e di veicoli").

Tavola 9:

per notizie sui contenuti delle singole categorie vedi Appendice (punto E); la popolazione attiva in condizione professionale considerata in tale tavola comprende anche i militari in servizio di leva.

Tavole 10 e 13:

le posizioni nella professione risultano raggruppate nel modo seguente:

- *indipendenti*: imprenditori, liberi professionisti, lavoratori in proprio, coadiuvanti;
- *dipendenti*: tutte le altre.

Tavola 18:

i componenti in condizione non professionale sono stati classificati secondo il settore di attività economica dei componenti in condizione professionale.

Tavola 20:

le famiglie che occupano un'abitazione o un altro tipo di alloggio sono quelle che occupano l'alloggio a titolo principale.

Tavola 22:

nella voce *altre convivenze* sono comprese le convivenze militari e di altri corpi accasermati.

Tavola 28:

sono considerate solo le famiglie che occupano le abitazioni a titolo principale.

Tavole 30 e 31:

i dati fanno riferimento alle persone che nel mercoledì precedente la data di compilazione del modello si sono recate al lavoro o a scuola rientrando nella stessa giornata alla propria dimora abituale.

Ai fini di una corretta interpretazione dei dati occorre tener presente che:

- i lavoratori-studenti hanno fatto riferimento al luogo di lavoro;
- coloro che esercitano la professione su mezzi di trasporto (autisti, ferrovieri, tramvieri, piloti, marittimi, ecc.) hanno indicato il luogo da cui prendono servizio (posteggio, stazione, deposito, aeroporto, porto, ecc.);
- il mezzo di trasporto è quello utilizzato per compiere il tratto più lungo (in termini di distanza e non di tempo) del tragitto casa/luogo di lavoro o studio.

Con riferimento alla Tav. 31, si precisa che tra gli studenti sono compresi i bambini che frequentano la scuola materna e le persone che frequentano corsi di formazione professionale.

4. — Diffusione dei dati

Allo scopo di favorire un'ampia utilizzazione dei dati raccolti con il censimento, si precisa quanto segue:

a) ad integrazione delle tavole riportate nel presente fascicolo, sono state elaborate le tavole non destinate alla pubblicazione, ma comunque disponibili per gli utilizzatori, riportate in Appendice (punto F);

b) sia le tavole pubblicate che quelle di cui alla lettera a) possono essere fornite su nastro magnetico;

c) le 23 tavole, contenenti i dati comunali, possono essere fornite per sezione di censimento; le 31 tavole, contenenti i dati provinciali, possono essere fornite per Comune, rispettivamente su tabulato o nastro magnetico;

d) le richieste comportano il rimborso delle spese vive sostenute per l'approntamento del supporto e devono essere inoltrate a:

Istituto Centrale di Statistica, Servizio Censimenti — Rep. CENS/A, Via Cesare Balbo, 16 — 00100 Roma.

5. — Qualità dei dati

Il problema del controllo della qualità dei dati, che costituisce una delle fasi più delicate di ogni indagine statistica, si presenta ancor più accentuato in occasione delle operazioni censuarie, dalla raccolta dei dati alla pubblicazione dei risultati.

Per assicurare, nei limiti del possibile, il più alto livello di attendibilità e coerenza dei risultati, l'Istituto ha previsto particolari procedure di controllo già nel corso delle operazioni di raccolta dei dati. In tale fase gli Uffici Comunali di Censimento, assistiti dagli Uffici Provinciali di Censimento, dagli Ispettori Provinciali e da Funzionari dell'ISTAT dislocati in tutte le Province, hanno provveduto alla revisione quantitativa dei *Fogli di famiglia* accertando che tutte le unità oggetto di rilevazione (abitazioni, famiglie e convivenze) fossero state censite. Al termine delle operazioni di raccolta dei dati gli Uffici Comunali di Censimento hanno provveduto alla revisione qualitativa dei questionari di rilevazione provvedendo a codificare le notizie che per loro natura non risultavano precodificate.

Nella fase di registrazione dei dati su supporto informatico (i tracciati records sono riportati in Appendice) l'Istituto ha posto in atto le misure necessarie ad assicurare la validità dell'operazione, inserendo nelle convenzioni stipulate con quelle Regioni, Amministrazioni provinciali e comunali che, a norma dell'art. 40, del D.P.R. 28 settembre 1981, n. 542, hanno provveduto ad eseguire in proprio tale lavorazione, oltre alla verifica anche il rispetto di particolari vincoli idonei ad assicurare in corrispondenza dei vari quesiti, la compatibilità dei codici registrati.

Analoghe procedure sono state seguite per il materiale fatto registrare direttamente a cura dell'ISTAT.

In entrambi i casi, è stata attivata una procedura di controllo effettuando una nuova verifica su un campione del materiale registrato. Tale operazione ha consentito di accertare che il livello di errore attribuibile all'approntamento dell'input è risultato generalmente inferiore al 5 per mille.

Il controllo finale sulla validità dei risultati è stato attuato attraverso una complessa procedura elettronica per la messa a punto quantitativa e qualitativa del materiale.

Trattasi di una procedura articolata in varie fasi di lavoro, succintamente illustrate nei punti che seguono.

1) *Verifica della sequenzialità dei dati indicativi dei Fogli di famiglia e di convivenza* (codici di Provincia, Comune, sezione e numero d'ordine del Foglio).

In tale sede sono state tra l'altro individuate eventuali situazioni irregolari con specifico riferimento alla completezza delle risposte fornite ai singoli quesiti del *Foglio di famiglia*. Questa analisi ha evidenziato, in alcuni casi, la necessità di dover ricorrere sistematicamente ai singoli questionari di rilevazione per una ulteriore revisione, codifica e nuova registrazione degli stessi.

2) *Messa a punto qualitativa dei Fogli di censimento*.

I records registrati sono stati sottoposti al vaglio di un complesso programma di controllo che prevede l'imposizione automatica, sotto determinate condizioni, dei codici eventualmente mancanti o non validi e l'aggiustamento dei codici registrati in caso di accertata incongruenza. Tale controllo esteso agli incroci tra le modalità previste dal piano di pubblicazione, è stato dapprima effettuato all'interno del singolo tipo record e poi esteso tra tipi records.

In altri termini si è assicurata:

- la completezza delle risposte per singolo quesito all'interno dello stesso tipo record;
- la congruità delle risposte fornite relativamente ad ogni tipo record scegliendo all'interno di esso un carattere come fondamentale;
- la congruità delle risposte fornite tra i records relativi alla stessa famiglia o convivenza, in corrispondenza di alcuni quesiti ritenuti come fondamentali.

I controlli di congruità e i conseguenti aggiustamenti sono stati effettuati sulla base di standards conosciuti.

In particolare i quesiti scelti come riferimento (*specie dell'alloggio* per il record dell'abitazione; *anno di nascita* e, per le caratteristiche occupazionali, *la professione*, per i records relativi alle persone) sono stati ritenuti validi solo se confermati dalla presenza di determinate informazioni in altri quesiti ad essi strettamente connessi. In caso contrario si è proceduto alla loro rettifica sulla base di indicazioni desunte dagli altri quesiti. Da segnalare, infine, che gli interventi sui singoli quesiti avvengono nell'ambito della logica che li lega, come specificato in seguito.

Per fornire ulteriori elementi conoscitivi, nei prospetti che seguono sono riportati, a livello provinciale, i valori percentuali degli aggiustamenti effettuati sui quesiti del foglio di famiglia distintamente per:

Interventi di tipo 1

- annullamento delle risposte fornite a particolari quesiti per i quali, sotto determinate condizioni, non era prevista risposta; interventi relativi a casi di mancata risposta; codici non validi.

Interventi di tipo 2

- interventi relativi ad incongruità logiche riscontrate all'interno del quesito o dei quesiti.

Interventi di tipo 3

- interventi relativi ad incongruità logiche tra tipi records.

Le percentuali degli aggiustamenti sono calcolate sul totale delle frequenze relative alle risposte fornite in relazione al quesito considerato.

PROVINCIA DI IMPERIA

Incidenza percentuale degli aggiustamenti effettuati per tipo di intervento e quesito

A - ABITAZIONI

QUESITI	TIPO 1	TIPO 2	QUESITI	TIPO 1	TIPO 2
Specie dell'alloggio	..	1,13	Superficie	2,56	2,20
Caratteristiche del fabbricato	3,72	0,79	Acqua potabile	0,57	0,15
Proprietario	1,84	0,35	Gabinetto	0,48	0,54
Titolo di godimento	3,87	0,14	— scarico	3,69	..
Epoca di costruzione	2,71	0,22	Bagno	0,97	..
Stanze:			Elettricità	0,43	..
— adibite ad abitazione	0,68	0,33	Riscaldamento	0,70	1,02
— cucina	..	1,08			
— adibite ad altro uso	..	1,02	TOTALE	1,92	0,68

B - POPOLAZIONE RESIDENTE E TEMPORANEAMENTE PRESENTE

QUESITI	TIPO 1	TIPO 2	QUESITI	TIPO 1	TIPO 2
Relazione di parentela e posizione nella convivenza	0,39	0,42	Frequenza corso professionale	12,75	..
Sesso	0,37	0,09	Condizione 1981	4,46	1,14
Stato civile	0,49	0,38	Ore lavorate nella settimana	0,18	..
Luogo di nascita	3,58	1,80	Professione	3,46	4,43
Data di nascita	0,23	0,02	Posizione nella professione	12,50	8,93
Cittadinanza	0,33	..	Attività economica	11,23	7,78
Presenza e motivo dell'assenza	0,93	1,13	Condizione 1976	8,48	5,73
Residenza 1976	2,49	..	Pendolarità - luogo di lavoro o di studio	..	9,25
Istruzione	5,29	0,75	Pendolarità - altri quesiti	14,77	..
Corso regolare di studi	10,94	1,18	TOTALE	4,44	1,33
Frequenza scuola materna	1,51	0,07			

C - VERIFICHE DI CONGRUITÀ TRA RECORDS

TIPO 3

Specie di alloggio	1,38
Relazione di parentela	0,62
Annullamenti di records doppi e/o anomali	0,30
Mancati accoppiamenti tra famiglia principale e famiglia/e coabitanti (*)	11,44

(*) Percentuale calcolata sul totale delle famiglie coabitanti e le relative famiglie principali.

Il materiale relativo alla Provincia di Imperia, ha richiesto la codifica delle notizie relative al luogo di studio, di lavoro per 6 Comuni della Provincia. Tale situazione ha comportato il ricorso al materiale di base.

A scopo esemplificativo, distintamente per tipo di intervento, si riportano di seguito alcuni casi verificatisi con maggior frequenza.

Per gli interventi di tipo 1 ai quesiti relativi alla *condizione professionale o non professionale nella settimana precedente la data del censimento* e alla *condizione professionale o non professionale nell'ottobre del '76* doveva essere fornita risposta solo se la persona aveva compiuto, alla data del censimento, rispettivamente i 14 ed i 19 anni.

Per gli interventi di tipo 2:

— il quesito *stanze* è stato messo in relazione con la superficie dell'abitazione verificando la congruità del dato della superficie media per stanza;


— nell'ambito del quesito relativo alla *condizione professionale o non professionale nella settimana precedente la data del censimento* sono stati messi in relazione la *professione, arte o mestiere esercitato*, la *posizione nella professione* e la *categoria di attività economica*. I codici delle tre caratteristiche occupazionali sono stati collegati tra loro mediante una tabella a tripla entrata verificandone la reciproca compatibilità e sostituendo successivamente gli eventuali codici non validi. Il codice non valido è stato individuato in funzione di quelli ritenuti validi. Per alcune particolari professioni è stata inoltre controllata la compatibilità tra la professione, l'età ed il titolo di studio.

Per i quesiti relativi al *luogo di studio o di lavoro, tempo impiegato e mezzo utilizzato per gli spostamenti*, in considerazione della difficoltà di effettuare, in alcuni casi, una netta distinzione tra i due tipi di interventi, sono stati convenzionalmente attribuiti al tipo 1 quelli derivanti dai controlli di congruità delle varie risposte fornite all'interno del quesito ivi comprese le verifiche derivanti dalle risposte sul *tempo impiegato e mezzo utilizzato* per gli spostamenti extracomunali.


Sono stati attribuiti al tipo 2 quelli relativi al confronto tra *luogo di studio o di lavoro* ed alcune caratteristiche rilevate per lo stesso individuo. In particolare per tutti coloro per i quali era prevista una risposta al *luogo di studio o di lavoro* si è verificata l'esistenza e la compatibilità del codice indicato. Così ad esempio per coloro che si sono dichiarati *lavoranti a domicilio per conto d'impresa* è stato controllato che il codice fosse quello corrispondente a *lavora nella propria abitazione*.

Tra gli interventi di tipo 3 si segnala quello relativo al mancato accoppiamento tra il codice della famiglia principale ed il codice della famiglia o delle famiglie coabitanti. Tale inconveniente è da attribuirsi alla diversità dei codici che ne avrebbero dovuto consentire l'esatto accoppiamento.

Da segnalare infine che, nel periodo immediatamente successivo alla raccolta dei dati, l'ISTAT ha attivato tre distinte indagini campionarie: la prima con lo scopo di verificare il grado di copertura del censimento; la seconda con l'obiettivo di raccogliere, con riferimento ad alcuni fondamentali caratteri della popolazione residente, informazioni sulla qualità dei risultati; la terza tendente ad accertare la corrispondenza tra i risultati del censimento e la posizione anagrafica delle famiglie. I risultati delle predette indagini formeranno oggetto di pubblicazione.



parte prima
dati comunali



TAV. 1 - Superficie territoriale e densità - Popolazione residente e popolazione presente, per sesso

Codice dei Comuni	COMUNI	Superficie territoriale km ²	Densità ab/km ²	POPOLAZIONE RESIDENTE			POPOLAZIONE PRESENTE			
				Maschi	Femmine	TOTALE	Maschi	Femmine	TOTALE	
									N.	di cui temporaneamente presente
001	AIOLE	14,74	35	248	272	520	202	234	436	3
002	APRICALE	19,68	28	264	282	546	255	272	527	—
003	AQUILA DI ARROSCIA	10,08	25	128	119	247	122	115	237	1
004	ARMO	9,26	17	73	80	153	73	78	151	—
005	AURIGO	9,46	51	250	235	485	238	226	464	—
006	BADALUCCO	15,84	94	723	763	1.486	676	725	1.401	5
007	BAIARDO	24,54	17	201	220	421	183	199	382	8
008	BORDIGHERA	10,54	1.143	5.393	6.650	12.043	5.387	6.758	12.145	654
009	BORGHETTO D'ARROSCIA	25,54	27	360	333	693	398	320	718	61
010	BORGOMARO	23,24	47	504	590	1.094	493	582	1.075	27
011	CAMPOROSSO	17,52	253	2.211	2.227	4.438	2.122	2.169	4.291	40
012	CARAVONICA	4,90	62	161	141	302	154	140	294	2
013	CARPASIO	16,05	13	109	97	206	101	89	190	4
014	CASTELLARO	8,69	73	321	311	632	316	309	625	5
015	CASTEL VITTORIO	25,71	23	298	281	579	281	275	556	9
016	CERIANA	32,12	43	678	693	1.371	665	681	1.346	2
017	CERVO	3,39	378	623	660	1.283	597	633	1.230	24
018	CESIO	8,93	33	150	141	291	140	141	281	11
019	CHIUSANICO	13,67	46	320	310	630	301	293	594	1
020	CHIUSAVECCHIA	3,30	136	211	238	449	210	235	445	1
021	CIPRESSA	9,53	110	501	546	1.047	493	545	1.038	11
022	CIVEZZA	3,83	98	182	192	374	167	181	348	—
023	COSIO DI ARROSCIA	40,53	12	238	252	490	233	248	481	1
024	COSTARAINERA	2,46	235	277	302	579	378	358	736	158
025	DIANO ARENTINO	8,32	48	204	196	400	192	190	382	9
026	DIANO CASTELLO	5,99	201	572	632	1.204	1.788	628	2.416	1.242
027	DIANO MARINA	6,57	1.067	3.245	3.762	7.007	3.204	3.862	7.066	453
028	DIANO SAN PIETRO	11,76	82	480	483	963	476	481	957	9
029	DOLCEACQUA	20,23	91	905	945	1.850	859	922	1.781	8
030	DOLCEDO	19,32	60	573	585	1.158	546	579	1.125	22
031	IMPERIA	45,24	920	19.871	21.738	41.609	19.835	21.877	41.712	1.269
032	ISOLABONA	12,40	52	298	341	639	280	330	610	1
033	LUCINASCO	8,20	36	149	147	296	140	144	284	—
034	MENDATICA	30,72	11	180	165	345	169	156	325	11
035	MOLINI DI TRIORA	58,02	14	392	432	824	375	408	783	8
036	MONTALTO LIGURE	13,85	32	210	232	442	209	240	449	25
037	MONTEGROSSO PIAN LATTE	10,23	18	98	91	189	93	87	180	3
038	OLIVETTA SAN MICHELE	13,84	22	163	141	304	155	141	296	2
039	OSPEDALETTI	5,15	628	1.489	1.745	3.234	1.603	1.877	3.480	417
040	PERINALDO	21,04	42	446	441	887	412	426	838	2
041	PIETRABRUNA	9,95	64	321	311	632	312	295	607	4
042	PIEVE DI TECO	40,61	41	798	851	1.649	788	816	1.604	13
043	PIGNA	53,70	23	583	638	1.221	556	618	1.174	13
044	POMPEIANA	5,39	114	290	324	614	272	316	588	4
045	PONTEPASSIO	14,46	113	786	853	1.639	786	859	1.645	37
046	PORNASSIO	27,72	25	361	333	694	347	325	672	7
047	PRELA'	15,39	42	327	322	649	304	314	618	6
048	RANZO	11,73	54	298	339	637	276	325	601	15
049	REZZO	37,42	15	289	270	559	281	254	535	20
050	RIVA LIGURE	2,10	1.275	1.301	1.377	2.678	1.289	1.386	2.675	80
051	ROCCHETTA NERVINA	15,04	19	140	144	284	137	134	271	7
052	SAN BARTOLOMEO AL MARE	10,96	256	1.318	1.487	2.805	1.362	1.539	2.901	186
053	SAN BIAGIO DELLA CIMA	4,60	181	410	423	833	402	426	828	13
054	SAN LORENZO AL MARE	1,39	1.005	661	736	1.397	667	746	1.413	55
055	SAN REMO	54,68	1.119	28.290	32.880	61.170	28.676	33.103	61.779	2.705
056	SANTO STEFANO AL MARE	2,56	864	1.056	1.155	2.211	1.063	1.177	2.240	89
057	SEBORGIA	4,91	54	129	138	267	120	139	259	3
058	SOLDANO	3,58	174	316	306	622	309	305	614	3
059	TAGGIA	30,83	470	6.962	7.533	14.495	6.944	7.675	14.619	569
060	TERZORIO	1,86	139	124	134	258	116	124	240	3
061	TRIORA	67,76	7	233	274	507	223	285	508	28
062	VALLEBONA	5,99	134	387	414	801	373	402	775	7
063	VALLECROSCIA	3,60	2.176	3.773	4.059	7.832	3.745	4.042	7.787	340
064	VASIA	10,75	48	261	260	521	249	258	507	9
065	VENTIMIGLIA	53,92	487	12.793	13.490	26.283	12.667	13.426	26.093	749
066	VESSALICO	10,34	33	180	159	339	164	151	315	6
067	VILLA FARALDI	9,61	45	212	219	431	200	201	401	4
	TOTALE PROVINCIA	1.155,28	194	106.298	117.440	223.738	107.149	117.795	224.944	9.484

TAV. 2 - Popolazione residente temporaneamente assente per sesso, luogo di presenza e motivo dell'assenza

Codice dei Comuni	COMUNI	IN ALTRI COMUNI				ALL'ESTERO				TOTALE	
		TOTALE		di cui per motivi di lavoro		TOTALE		di cui per motivi di lavoro		MF	M
		MF	M	MF	M	MF	M	MF	M		
001	AIOLE	9	5	5	1	78	43	57	34	87	48
002	APRICALE	14	6	9	3	5	3	5	3	19	9
003	AQUILA DI ARROSCIA	10	5	7	3	1	1	1	1	11	6
004	ARMO	2	—	—	—	—	—	—	—	2	—
005	AURIGO	20	12	5	3	1	1	1	1	21	13
006	BADALUCCO	78	44	28	16	12	6	9	5	90	50
007	BAIARDO	44	21	23	12	3	1	3	1	47	22
008	BORDIGHERA	465	237	93	52	87	41	50	31	552	278
009	BORGHETTO D'ARROSCIA	34	14	13	8	2	2	2	2	36	16
010	BORGOMARO	42	18	21	9	4	3	3	2	46	21
011	CAMPOROSSO	133	80	24	15	54	25	22	13	187	105
012	CARAVONICA	10	7	6	3	—	—	—	—	10	7
013	CARPASIO	17	9	7	4	3	1	1	1	20	10
014	CASTELLARO	9	6	6	4	3	2	2	2	12	8
015	CASTEL VITTORIO	17	12	9	5	15	10	10	6	32	22
016	CERIANA	20	10	6	1	7	5	2	2	27	15
017	CERVO	64	30	14	8	13	10	9	7	77	40
018	CESIO	20	14	10	9	1	1	1	1	21	15
019	CHIUSANICO	32	16	12	6	5	3	4	2	37	19
020	CHIUSAVECCHIA	3	1	1	1	2	1	1	1	5	2
021	CIPRESSA	19	13	3	2	1	—	—	—	20	13
022	CIVEZZA	23	13	12	8	3	2	1	1	26	15
023	COSIO DI ARROSCIA	9	3	—	—	1	1	—	—	10	4
024	COSTARAINERA	1	1	1	1	—	—	—	—	1	1
025	DIANO ARENTINO	20	13	8	6	7	2	3	1	27	15
026	DIANO CASTELLO	28	17	8	3	2	1	2	1	30	18
027	DIANO MARINA	329	163	63	42	65	41	35	26	394	204
028	DIANO SAN PIETRO	10	6	—	—	5	2	4	2	15	8
029	DOLCEACQUA	45	29	18	11	32	19	27	16	77	48
030	DOLCEDO	37	21	14	8	18	12	15	10	55	33
031	IMPERIA	1.021	606	302	192	145	93	96	68	1.166	699
032	ISOLABONA	20	11	7	6	10	8	5	5	30	19
033	LUCINASCO	10	8	5	4	2	2	—	—	12	10
034	MENDATICA	30	15	20	10	1	1	1	1	31	16
035	MOLINI DI TRIORA	47	20	21	8	2	1	1	1	49	21
036	MONTALTO LIGURE	14	9	4	3	4	4	3	3	18	13
037	MONTEGROSSO PIAN LATTE	12	8	8	5	—	—	—	—	12	8
038	OLIVETTA SAN MICHELE	7	6	2	1	3	3	3	3	10	9
039	OSPEDALETTI	125	48	28	11	46	28	34	21	171	76
040	PERINALDO	34	19	14	7	17	14	8	6	51	33
041	PIETRABRUNA	27	11	13	7	2	1	2	1	29	12
042	PIEVE DI TECO	54	28	12	7	4	3	2	2	58	31
043	PIGNA	49	23	22	11	11	7	5	5	60	30
044	POMPEIANA	27	16	12	5	3	2	2	2	30	18
045	PONTEDASSIO	22	8	12	4	9	6	5	4	31	14
046	PORNASSIO	29	17	6	3	—	—	—	—	29	17
047	PRELA'	32	20	11	6	5	3	4	3	37	23
048	RANZO	44	23	23	13	7	5	5	4	51	28
049	REZZO	42	19	22	9	2	1	—	—	44	20
050	RIVA LIGURE	71	39	11	6	12	10	7	7	83	49
051	ROCCHETTA NERVINA	15	5	8	2	5	1	5	1	20	6
052	SAN BARTOLOMEO AL MARE	78	37	15	8	12	7	5	4	90	44
053	SAN BIAGIO DELLA CIMA	16	10	—	—	2	2	2	2	18	12
054	SAN LORENZO AL MARE	32	22	2	2	7	2	5	1	39	24
055	SAN REMO	1.764	872	365	206	332	189	164	112	2.096	1.061
056	SANTO STEFANO AL MARE	54	31	13	7	6	5	4	4	60	36
057	SEBORGIA	11	10	4	4	—	—	—	—	11	10
058	SOLDANO	8	5	1	1	3	3	2	2	11	8
059	TAGGIA	403	248	81	51	42	31	28	22	445	279
060	TERZORIO	18	7	11	4	3	2	1	1	21	9
061	TRIORA	24	14	10	6	3	1	—	—	27	15
062	VALLEBONA	29	15	5	4	4	2	2	1	33	17
063	VALLECROSIA	303	166	76	40	82	43	45	30	385	209
064	VASIA	21	14	5	3	2	1	1	1	23	15
065	VENTIMIGLIA	751	439	182	103	188	123	101	75	939	562
066	VESSALICO	25	17	7	4	5	3	5	3	30	20
067	VILLA FARALDI	34	15	16	7	—	—	—	—	34	15
	TOTALE PROVINCIA	6.867	3.707	1.782	1.014	1.411	846	823	567	8.278	4.553

TAV. 3 - Popolazione residente per sesso e stato civile

Codice dei Comuni	COMUNI	MASCHI					FEMMINE				
		CELIBI	CONIUGATI	SEPARATI LEGALMENTE	VEDOVI	DIVORZIATI	NUBILI	CONIUGATE	SEPARATE LEGALMENTE	VEDOVE	DIVORZIATE
001	AIROLE	96	143	—	8	1	86	142	4	34	6
002	APRICALE	79	151	3	30	1	71	148	2	61	—
003	AQUILA DI ARROSCIA	52	69	1	6	—	32	68	—	19	—
004	ARMO	30	38	—	5	—	21	43	—	16	—
005	AURIGO	109	124	1	16	—	65	127	1	42	—
006	BADALUCCO	304	377	8	32	2	248	377	4	133	1
007	BAIARDO	85	92	3	17	4	58	91	2	64	5
008	BORDIGHERA	2.067	3.001	95	192	38	2.186	3.088	112	1.164	100
009	BORGHETTO D'ARROSCIA	157	180	1	21	1	100	180	1	52	—
010	BORGOMARO	176	284	3	36	5	182	294	1	111	2
011	CAMPOROSSO	954	1.164	23	59	11	788	1.170	34	223	12
012	CARAVONICA	71	82	—	8	—	51	75	—	15	—
013	CARPASIO	47	51	2	9	—	23	49	1	23	1
014	CASTELLARO	149	158	4	10	—	100	162	1	43	5
015	CASTEL VITTORIO	123	157	—	17	1	54	151	1	75	—
016	CERIANA	233	388	9	46	2	171	376	7	134	5
017	CERVO	268	324	6	23	2	221	339	6	92	2
018	CESIO	54	84	3	9	—	41	78	—	22	—
019	CHIUSANICO	136	165	1	16	2	97	165	—	46	2
020	CHIUSSAVECCHIA	82	114	2	13	—	74	119	3	40	2
021	CIPRESSA	194	288	3	12	4	168	288	3	80	7
022	CIVEZZA	77	93	3	8	1	61	93	3	31	4
023	COSIO DI ARROSCIA	100	121	3	13	1	72	123	—	57	—
024	COSTARAINERA	100	162	5	9	1	107	164	1	28	2
025	DIANO ARENTINO	84	107	3	8	2	57	107	2	30	—
026	DIANO CASTELLO	233	305	11	19	4	212	314	8	96	2
027	DIANO MARINA	1.279	1.763	56	119	28	1.289	1.780	68	594	31
028	DIANO SAN PIETRO	210	244	7	18	1	155	238	7	81	2
029	DOLGEACQUA	369	484	12	33	7	274	479	7	184	1
030	DOLCEDO	229	298	6	31	9	191	282	4	104	4
031	IMPERIA	8.135	10.760	289	573	114	7.411	10.961	364	2.816	186
032	ISOLABONA	107	167	2	16	6	94	174	6	64	3
033	LUCINASCO	66	74	1	6	2	47	67	—	32	1
034	MENDATICA	79	89	3	9	—	44	93	1	27	—
035	MOLINI DI TRIORA	165	198	2	26	1	117	203	—	111	1
036	MONTALTO LIGURE	83	117	1	8	1	62	121	3	46	—
037	MONTEGROSSO PIAN LATTE	41	45	1	10	1	27	45	—	19	—
038	OLIVETTA SAN MICHELE	82	75	2	4	—	33	74	—	33	1
039	OSPEDALETTI	542	857	24	54	12	541	869	27	281	27
040	PERINALDO	162	256	2	22	4	109	254	1	70	7
041	PIETRABRUNA	136	164	6	14	1	92	162	3	50	4
042	PIEVE DI TECO	329	406	9	48	6	285	397	4	163	2
043	PIGNA	211	323	4	40	5	167	314	5	151	1
044	POMPEIANA	125	150	3	9	3	115	148	3	57	1
045	PONTEDASSIO	299	439	13	32	3	275	432	3	137	6
046	PORNASSIO	164	177	4	15	1	104	169	2	58	—
047	PRELA'	146	164	1	14	2	95	163	3	59	2
048	RANZO	98	180	4	15	1	102	178	4	54	1
049	REZZO	121	147	2	18	1	79	139	—	52	—
050	RIVA LIGURE	542	704	23	32	—	462	716	19	168	12
051	ROCCHETTA NERVINA	48	81	3	7	1	33	77	2	32	—
052	SAN BARTOLOMEO AL MARE	508	741	19	35	15	471	756	19	223	18
053	SAN BIAGIO DELLA CIMA	173	217	6	13	1	142	217	4	56	4
054	SAN LORENZO AL MARE	272	355	11	21	2	263	367	13	89	4
055	SAN REMO	11.244	15.154	635	965	292	11.055	15.503	675	5.091	556
056	SANTO STEFANO AL MARE	426	570	21	33	6	386	594	14	151	10
057	SEBORGA	41	75	2	8	3	40	74	4	17	3
058	SOLDANO	138	159	5	11	3	91	160	7	46	2
059	TAGGIA	2.834	3.810	85	195	38	2.554	3.844	96	999	40
060	TERZORIO	52	68	—	4	—	49	68	—	17	—
061	TRIORA	102	120	2	8	1	90	121	—	62	1
062	VALLEBONA	157	208	6	13	3	130	209	4	65	6
063	VALLECROSCIA	1.610	1.992	63	81	27	1.454	2.043	74	449	39
064	VASIA	110	140	1	10	—	66	149	—	45	—
065	VENTIMIGLIA	5.502	6.686	178	329	98	4.773	6.752	188	1.641	136
066	VESSALICO	83	80	—	15	2	51	78	—	26	4
067	VILLA FARALDI	93	106	2	10	1	58	106	2	52	1
	TOTALE PROVINCIA	43.173	57.065	1.709	3.566	785	39.222	57.907	1.833	17.203	1.275

TAV. 4 - Popolazione residente

A -

Codice dei Comuni	COMUNI	CLASSI QUINQUENNALI DI ETÀ (anni)										
		Meno di 5	5 - 9	10 - 14	15 - 19	20 - 24	25 - 29	30 - 34	35 - 39	40 - 44	45 - 49	50 - 54
001	AIROLE	15	32	29	27	22	27	32	52	41	23	40
002	APRICALE	15	16	17	23	19	32	22	20	37	34	30
003	AQUILA DI ARROSCIA	6	11	9	16	11	13	14	9	14	16	19
004	ARMO	3	8	8	10	4	6	7	5	11	9	21
005	AURIGO	15	28	31	20	24	21	31	26	28	29	35
006	BADALUCCO	51	60	67	92	101	107	84	58	81	84	127
007	BAIARDO	3	10	12	25	22	17	12	9	30	35	29
008	BORDIGHERA	424	548	720	817	738	660	624	674	848	790	840
009	BORGHETTO D'ARROSCIA	20	29	35	39	38	30	28	32	38	53	38
010	BORGOMARO	24	32	53	53	39	44	38	30	60	67	87
011	CAMPOROSSO	235	336	348	383	349	321	320	279	321	312	266
012	CARAVONICA	11	13	21	24	25	13	12	13	17	23	25
013	CARPASIO	1	5	7	3	12	14	13	8	7	8	13
014	CASTELLARO	32	40	40	35	48	46	48	31	48	46	41
015	CASTEL VITTORIO	17	16	20	29	26	19	20	29	46	38	42
016	CERIANA	31	47	58	71	70	61	76	68	77	79	104
017	CERVO	54	54	89	113	76	78	66	84	103	94	83
018	CESIO	6	6	14	19	14	10	15	12	19	25	24
019	CHIUSANICO	22	21	14	44	39	28	25	25	34	48	38
020	CHIUSSAVECCHIA	12	15	27	22	29	20	22	24	28	30	38
021	CIPRESSA	45	55	71	70	68	61	57	62	66	79	92
022	CIVEZZA	9	13	22	26	14	21	30	16	21	18	22
023	COSIO DI ARROSCIA	12	22	14	26	33	21	22	20	20	31	40
024	COSTARAINERA	26	32	42	48	44	37	41	22	65	49	48
025	DIANO ARENTINO	11	19	17	17	20	20	22	22	25	17	34
026	DIANO CASTELLO	50	56	73	76	61	59	63	81	109	80	89
027	DIANO MARINA	269	408	455	495	369	377	447	457	520	482	440
028	DIANO SAN PIETRO	60	61	51	40	56	64	59	50	53	60	75
029	DOLCEACQUA	74	79	105	127	109	111	99	106	112	124	142
030	DOLCEDO	41	55	34	45	71	62	64	53	60	69	83
031	IMPERIA	1.647	2.403	2.838	3.117	2.687	2.520	2.721	2.773	2.898	2.722	2.979
032	ISOLABONA	26	34	25	38	36	28	46	38	33	36	44
033	LUCINASCO	5	9	24	18	9	9	11	14	20	30	16
034	MENDATICA	10	11	10	21	18	18	21	15	19	25	24
035	MOLINI DI TRIORA	21	27	36	29	44	39	36	40	47	60	60
036	MONTALTO LIGURE	9	15	17	19	34	27	28	15	31	29	25
037	MONTEGROSSO PIAN LATTE	11	5	9	6	10	14	10	8	11	12	14
038	OLIVETTA SAN MICHELE	11	13	14	12	31	26	20	7	16	24	17
039	OSPEDALETTI	112	149	175	225	219	146	194	180	237	240	243
040	PERINALDO	9	27	47	46	37	30	31	46	64	82	68
041	PIETRABRUNA	18	30	28	34	34	24	44	35	38	41	52
042	PIEVE DI TECO	44	58	86	98	85	86	77	61	91	123	122
043	PIGNA	34	38	51	58	42	66	78	52	71	64	86
044	POMPEIANA	27	22	38	53	43	41	33	31	52	50	38
045	PONTEDASSIO	52	88	96	93	91	83	100	88	111	107	120
046	PORNASSIO	25	36	34	39	33	35	48	33	44	41	48
047	PRELA'	7	21	35	36	29	17	28	28	38	32	39
048	RANZO	13	23	37	36	32	27	23	31	35	50	49
049	REZZO	13	20	23	15	25	36	38	19	24	45	38
050	RIVA LIGURE	115	151	198	218	200	166	212	162	234	209	194
051	ROCCHETTA NERVINA	11	13	5	10	10	18	16	18	10	15	23
052	SAN BARTOLOMEO AL MARE	139	151	199	174	161	182	197	158	220	156	174
053	SAN BIAGIO DELLA CIMA	37	30	70	56	65	57	65	52	67	61	62
054	SAN LORENZO AL MARE	57	81	104	119	98	79	83	98	96	102	103
055	SAN REMO	2.044	3.098	3.924	4.368	3.883	3.372	3.617	3.573	4.433	4.528	4.488
056	SANTO STEFANO AL MARE	103	154	170	171	132	159	150	132	157	179	150
057	SEBORGA	18	15	15	12	16	13	25	11	20	18	15
058	SOLDANO	36	38	32	35	45	44	52	40	36	33	54
059	TAGGIA	603	840	1.048	1.147	1.004	887	946	842	1.077	1.113	1.089
060	TERZORIO	8	13	16	19	16	13	13	18	20	21	20
061	TRIORA	15	17	19	26	26	22	30	25	20	33	40
062	VALLEBONA	34	50	44	55	37	43	64	58	55	44	55
063	VALLECROSCIA	374	562	583	588	556	450	629	560	617	577	505
064	VASIA	6	23	18	18	27	18	21	30	30	32	39
065	VENTIMIGLIA	1.279	1.747	1.885	2.082	2.055	1.736	1.846	1.663	1.822	1.791	1.776
066	VESSALICO	14	12	22	27	15	9	14	10	27	23	20
067	VILLA FARALDI	14	20	21	25	20	16	27	17	32	32	28
	TOTALE PROVINCIA	8.595	12.171	14.499	15.978	14.456	12.956	14.007	13.358	15.792	15.632	15.922

per sesso e classe di età

TOTALE

						PARTICOLARI CLASSI DI ETÀ (anni)									Codice dei Comuni
55 - 59	60 - 64	65 - 69	70 - 74	75 e più	TOTALE	Meno di 3	3 - 5	6 - 10	11 - 13	14 - 17	18	19 - 20	21 - 24		
33	29	48	37	33	520	9	14	31	16	27	2	7	19	001	
46	44	46	58	87	546	9	8	20	6	17	4	11	15	002	
25	19	15	18	32	247	—	8	10	6	11	3	7	8	003	
12	4	14	11	20	153	1	3	8	4	8	5	—	4	004	
49	34	38	25	51	485	6	17	27	16	19	4	8	21	005	
123	113	118	89	131	1.486	29	33	60	42	66	19	46	76	006	
30	21	40	41	85	421	2	3	11	7	16	2	13	18	007	
875	671	854	841	1.119	12.043	257	259	607	417	662	157	305	583	008	
74	44	51	55	89	693	10	18	30	23	24	11	13	32	009	
97	77	97	113	183	1.094	12	19	34	35	44	9	15	33	010	
221	169	181	195	202	4.438	139	169	331	217	309	69	130	287	011	
26	17	18	16	28	302	4	9	15	14	22	1	5	24	012	
20	11	20	24	40	206	1	2	3	5	4	1	2	10	013	
38	32	26	36	45	632	17	23	44	21	26	7	19	38	014	
48	50	43	48	88	579	10	7	16	15	22	7	15	16	015	
109	86	116	142	176	1.371	14	26	47	38	50	14	34	54	016	
78	68	83	61	99	1.283	26	40	54	68	92	11	35	60	017	
22	16	21	28	40	291	2	4	11	6	14	3	7	12	018	
63	50	57	47	75	630	8	16	20	9	25	14	14	34	019	
29	34	30	32	57	449	9	4	21	16	18	6	8	23	020	
79	60	66	55	61	1.047	24	26	68	39	55	13	34	50	021	
39	28	23	33	39	374	5	11	10	15	19	5	6	13	022	
52	31	35	43	68	490	6	11	18	10	18	6	15	23	023	
33	24	18	21	29	579	13	19	39	20	34	8	24	35	024	
39	21	26	39	51	400	7	5	21	12	15	2	5	17	025	
83	54	80	71	119	1.204	35	21	63	46	63	12	26	50	026	
466	376	454	411	581	7.007	141	191	420	289	398	98	161	298	027	
67	58	64	51	94	963	30	39	64	31	33	9	17	45	028	
125	98	102	128	209	1.850	47	37	89	54	102	25	50	90	029	
85	72	99	106	159	1.158	26	24	53	16	39	4	20	64	030	
2.930	2.221	2.320	2.035	2.798	41.609	907	1.182	2.476	1.730	2.502	611	1.154	2.130	031	
32	36	43	53	91	639	15	16	36	15	24	10	13	30	032	
19	23	26	16	47	296	3	5	11	12	17	2	7	8	033	
31	16	23	32	51	345	7	3	13	7	10	6	9	15	034	
60	54	85	57	129	824	13	11	34	20	26	2	17	34	035	
39	24	39	36	55	442	4	8	14	13	11	3	11	30	036	
19	7	17	18	18	189	4	9	6	6	3	—	5	8	037	
24	14	29	14	32	304	6	7	13	9	13	2	3	28	038	
228	193	247	186	260	3.234	64	75	145	109	194	35	79	179	039	
74	65	63	83	115	887	4	12	25	32	36	11	16	30	040	
61	38	49	45	61	632	12	13	31	18	29	4	7	30	041	
121	95	130	134	238	1.649	26	28	63	51	74	24	30	75	042	
95	82	123	97	184	1.221	20	21	37	34	39	15	21	36	043	
56	25	33	26	46	614	13	18	27	21	39	12	23	30	044	
125	95	114	102	174	1.639	25	43	104	51	74	10	45	68	045	
50	38	57	60	73	694	10	20	43	17	30	8	9	30	046	
63	34	71	63	108	649	4	7	26	22	26	4	14	25	047	
57	37	55	56	76	637	7	10	26	19	30	4	17	28	048	
44	46	56	49	68	559	4	12	22	14	15	2	8	19	049	
169	111	127	108	104	2.678	58	82	169	121	174	45	78	155	050	
26	19	28	25	37	284	8	7	9	3	6	5	4	7	051	
201	169	185	148	191	2.805	89	81	161	116	154	27	67	129	052	
46	40	37	45	43	833	21	18	44	40	48	11	29	47	053	
81	69	72	69	86	1.397	32	40	83	71	86	27	39	81	054	
4.271	3.214	3.811	3.623	4.923	61.170	1.145	1.382	3.346	2.338	3.503	881	1.686	3.036	055	
144	73	108	89	140	2.211	54	81	154	94	144	36	58	109	056	
17	12	19	24	17	267	13	9	15	9	7	6	2	15	057	
33	33	37	25	49	622	19	25	34	24	31	5	11	37	058	
921	689	787	664	838	14.495	336	419	869	652	903	230	434	799	059	
11	15	18	13	24	258	5	6	13	10	15	6	8	9	060	
49	29	46	35	75	507	9	9	17	14	18	4	13	19	061	
54	36	49	49	74	801	19	25	46	31	34	14	24	27	062	
466	321	363	310	371	7.832	202	260	599	343	497	117	222	423	063	
43	40	42	46	88	521	4	9	17	15	13	1	13	20	064	
1.666	1.165	1.260	1.105	1.405	26.283	722	880	1.787	1.126	1.692	390	788	1.663	065	
32	21	24	20	49	339	6	9	16	11	21	6	10	11	066	
29	34	33	32	51	431	11	6	20	16	20	3	8	16	067	
15.473	11.644	13.509	12.467	17.279	223.738	4.800	5.914	12.796	8.747	12.810	3.110	6.034	11.488		

segue TAV. 4 — Popolazione residente

B —

Codice dei Comuni	COMUNI	CLASSI QUINQUENNALI DI ETÀ (anni)										
		Meno di 5	5 - 9	10 - 14	15 - 19	20 - 24	25 - 29	30 - 34	35 - 39	40 - 44	45 - 49	50 - 54
001	AIOLE	8	16	10	12	14	14	15	24	24	8	20
002	APPRICALE	6	9	10	5	12	15	13	12	16	22	13
003	AQUILA DI ARROSCIA	1	6	6	9	6	8	9	4	6	9	10
004	ARMO	3	6	2	3	2	4	1	2	5	4	13
005	AURIGO	6	15	16	7	15	12	20	10	20	14	16
006	BADALUCCO	31	33	33	51	54	56	49	32	37	47	63
007	BAIARDO	1	7	6	13	14	11	4	5	16	17	13
008	BORDIGHERA	206	272	359	404	361	342	302	336	395	366	384
009	BORGHETTO D'ARROSCIA	12	19	23	22	21	15	15	13	21	25	23
010	BORGOMARO	7	16	23	26	26	26	18	15	27	34	40
011	CAMPOROSSO	115	182	182	188	182	149	159	141	161	173	142
012	CARAVONICA	8	8	9	11	14	9	9	8	6	11	14
013	CARPASIO	1	1	6	2	7	9	7	2	5	7	9
014	CASTELLARO	18	18	27	21	30	23	21	21	27	18	22
015	CASTEL VITTORIO	10	8	13	16	15	11	11*	19	27	19	24
016	CERIANA	16	27	24	36	36	38	38	36	40	43	47
017	CERVO	27	25	41	62	44	43	31	39	54	49	42
018	CESIO	1	4	7	9	7	5	9	6	10	14	16
019	CHIUSANICO	12	8	6	20	20	19	18	14	13	24	18
020	CHIUSAVECCHIA	5	9	15	9	11	10	13	15	13	14	17
021	CIPRESSA	24	22	40	34	34	36	28	26	33	35	50
022	CIVEZZA	5	8	11	13	8	10	17	7	13	6	11
023	COSIO DI ARROSCIA	7	10	4	15	15	10	11	13	14	14	21
024	COSTARAINERA	10	15	19	24	14	19	27	8	31	27	21
025	DIANO ARENTINO	6	8	12	9	7	10	12	12	14	9	22
026	DIANO CASTELLO	23	27	41	42	35	34	29	34	58	44	38
027	DIANO MARINA	136	196	245	241	171	172	220	218	254	244	201
028	DIANO SAN PIETRO	29	33	26	25	28	34	28	27	29	31	36
029	DOLCEACQUA	41	41	66	59	57	62	56	56	57	60	71
030	DOLCEDO	22	32	18	21	37	35	38	30	31	31	37
031	IMPERIA	841	1.249	1.481	1.613	1.367	1.248	1.297	1.360	1.409	1.279	1.446
032	ISOLABONA	13	16	15	17	16	11	20	23	20	17	17
033	LUCINASCO	3	4	11	7	8	7	6	6	8	22	11
034	MENDATICA	4	7	7	9	9	12	10	8	8	16	11
035	MOLINI DI TRIORA	10	15	12	14	27	25	18	23	26	30	27
036	MONTALTO LIGURE	4	8	8	10	15	18	17	9	16	14	10
037	MONTEGROSSO PIAN LATTE	7	3	4	3	4	6	7	3	5	6	10
038	OLIVETTA SAN MICHELE	5	7	11	6	20	17	12	4	8	13	10
039	OSPEDALETTI	45	76	87	113	108	72	92	82	114	121	114
040	PERINALDO	4	10	26	27	23	21	11	23	32	43	38
041	PIETRABRUNA	8	15	13	16	22	13	26	21	22	17	28
042	PIEVE DI TECO	25	26	45	50	45	50	44	29	45	68	67
043	PIGNA	17	19	27	27	24	41	42	29	32	36	37
044	POMPEIANA	19	10	19	26	19	27	11	18	28	22	21
045	PONTEPASSIO	24	41	50	49	54	37	58	35	61	50	58
046	PORNASSIO	14	16	16	22	20	24	29	17	25	24	30
047	PRELA'	1	12	19	22	20	9	16	17	16	18	20
048	RANZO	4	11	16	13	16	16	12	16	19	22	20
049	REZZO	9	12	13	7	11	18	23	12	13	28	21
050	RIVA LIGURÈ	64	70	105	118	101	87	102	71	118	104	89
051	ROCCHETTA NERVINA	7	6	1	4	4	11	8	11	6	8	9
052	SAN BARTOLOMEO AL MARE	67	74	102	84	71	95	93	77	111	82	79
053	SAN BIAGIO DELLA CIMA	13	17	37	26	32	30	34	27	30	32	34
054	SAN LORENZO AL MARE	28	42	49	53	47	44	33	57	48	46	51
055	SAN REMO	1.046	1.581	2.006	2.198	1.982	1.713	1.690	1.688	2.095	2.149	2.104
056	SANTO STEFANO AL MARE	48	85	79	91	61	82	70	69	80	85	71
057	SEBORGIA	11	7	4	5	6	7	10	6	12	10	8
058	SOLDANO	18	22	17	21	23	21	29	23	21	16	28
059	TAGGIA	300	437	524	569	525	431	489	399	531	556	517
060	TERZORIO	4	6	8	7	9	7	6	8	9	10	13
061	TRIORA	8	7	10	14	12	13	18	13	10	16	18
062	VALLEBONA	19	16	23	31	23	18	32	32	29	17	31
063	VALLECROSCIA	188	285	306	295	293	216	295	271	306	294	263
064	VASIA	1	12	8	8	20	9	12	14	14	13	21
065	VENTIMIGLIA	650	894	946	1.019	1.038	902	953	851	922	885	837
066	VESSALICO	8	6	17	18	5	5	7	5	15	10	11
067	VILLA FARALDI	9	9	12	14	8	10	13	6	15	23	17
	TOTALE PROVINCIA	4.343	6.214	7.434	8.035	7.385	6.614	6.873	6.548	7.736	7.621	7.651

per sesso e classe di età

MASCHI

						PARTICOLARI CLASSI DI ETA' (anni)									Codice dei Comuni
55 - 59	60 - 64	65 - 69	70 - 74	75 e più	TOTALE	Meno di 3	3 - 5	6 - 10	11 - 13	14 - 17	18	19 - 20	21 - 24		
16	13	23	15	16	248	6	8	14	5	10	2	3	12	001	
23	22	25	27	34	264	5	2	12	3	7	1	2	10	002	
8	12	9	11	14	128	—	2	6	3	7	1	4	5	003	
9	1	4	7	7	73	1	3	5	2	2	1	—	2	004	
26	15	20	14	24	250	3	8	14	8	8	2	3	13	005	
51	50	53	35	48	723	15	23	31	23	33	9	28	40	006	
17	11	19	17	30	201	1	1	7	4	8	2	6	12	007	
377	243	349	330	367	5.393	121	134	298	210	325	76	150	288	008	
36	23	25	25	42	360	4	12	23	15	13	5	6	19	009	
45	34	46	50	71	504	2	9	16	18	20	2	9	22	010	
103	74	83	97	80	2.211	60	97	178	115	151	35	68	145	011	
11	10	13	8	12	161	3	6	10	5	11	1	—	14	012	
7	4	11	15	16	109	1	—	1	4	4	—	2	5	013	
17	12	14	15	17	321	8	13	22	16	16	4	11	24	014	
25	20	20	28	32	298	5	5	8	11	10	4	9	10	015	
54	39	49	67	88	678	4	16	29	12	24	7	22	25	016	
35	33	34	21	43	623	16	18	24	29	50	8	22	32	017	
9	6	14	12	21	150	—	1	6	4	5	3	3	6	018	
31	27	33	26	31	320	6	7	8	4	10	6	9	16	019	
18	12	12	12	26	211	4	2	9	11	7	4	2	10	020	
36	27	26	29	21	501	13	14	29	26	21	7	18	26	021	
20	13	10	17	13	182	3	5	7	8	8	3	4	7	022	
30	13	14	23	24	238	3	5	9	4	8	4	8	10	023	
19	12	6	7	18	277	6	9	18	7	17	2	10	13	024	
18	7	12	22	24	204	3	4	9	8	8	2	1	7	025	
43	26	36	29	33	572	18	9	30	26	35	5	17	28	026	
201	161	205	160	220	3.245	78	89	197	164	201	46	72	142	027	
26	28	36	28	36	480	13	21	35	16	19	6	7	24	028	
62	48	41	56	72	905	23	25	43	36	49	15	26	47	029	
43	31	51	52	64	573	13	15	28	10	18	1	10	35	030	
1.324	1.048	1.042	898	969	19.871	470	583	1.293	912	1.289	310	627	1.067	031	
15	15	19	26	38	298	6	9	20	9	11	2	7	13	032	
6	10	14	9	17	149	2	3	6	4	6	1	4	7	033	
21	7	9	13	29	180	4	—	9	4	5	4	2	8	034	
30	25	39	24	47	392	6	5	19	5	9	1	10	23	035	
14	12	22	13	20	210	1	4	7	7	4	3	6	13	036	
11	3	10	6	10	98	2	7	2	3	2	—	3	2	037	
12	7	15	5	11	163	2	3	7	8	9	—	2	18	038	
98	92	108	68	99	1.489	27	30	76	53	98	16	41	88	039	
38	22	32	46	50	446	1	4	13	15	19	7	13	18	040	
33	17	27	21	22	321	5	9	12	9	14	1	6	18	041	
56	41	56	64	87	798	15	15	29	27	33	14	15	43	042	
44	36	55	55	62	583	10	10	19	17	17	7	16	18	043	
25	10	14	9	12	290	9	13	12	11	16	7	13	12	044	
62	34	52	57	64	786	12	17	53	27	37	6	24	42	045	
21	18	32	24	29	361	7	8	20	10	15	4	6	18	046	
32	16	34	32	43	327	1	4	13	13	14	2	11	16	047	
21	23	23	29	37	298	2	4	12	7	13	2	5	15	048	
19	25	24	22	32	289	2	9	12	8	7	1	4	9	049	
86	44	58	46	38	1.301	29	46	86	63	91	25	40	78	050	
13	10	18	9	15	140	7	3	3	1	2	2	1	3	051	
83	83	78	67	72	1.318	38	46	74	61	77	15	34	53	052	
26	16	15	23	18	410	6	8	23	23	23	5	16	21	053	
42	21	33	27	40	661	18	16	44	36	38	10	18	39	054	
1.892	1.318	1.579	1.468	1.781	28.290	589	706	1.714	1.200	1.754	448	854	1.548	055	
66	36	46	40	47	1.056	31	32	84	41	75	21	27	53	056	
9	2	9	13	10	129	8	4	7	2	3	2	2	5	057	
15	14	16	13	19	316	13	10	20	13	20	1	3	21	058	
405	316	351	295	317	6.962	165	208	459	317	453	112	218	423	059	
4	7	8	5	13	124	2	4	6	4	6	3	4	5	060	
24	13	21	13	23	233	4	5	8	7	9	2	9	7	061	
25	13	23	25	30	387	12	13	14	14	19	9	14	17	062	
190	133	157	147	134	3.773	103	130	299	186	255	57	121	216	063	
21	17	20	28	43	261	1	2	10	7	7	—	8	14	064	
772	563	562	483	516	12.793	369	440	918	573	834	175	398	840	065	
18	10	14	10	21	180	5	3	10	7	15	5	5	4	066	
14	16	17	12	17	212	6	5	9	9	11	2	2	8	067	
7.003	5.120	5.945	5.400	6.376	106.298	2.428	2.981	6.548	4.520	6.415	1.546	3.121	5.852		

segue TAV. 4 — Popolazione residente

C —

Codice dei Comuni	COMUNI	CLASSI QUINQUENNALI DI ETÀ (anni)										
		Meno di 5	5 - 9	10 - 14	15 - 19	20 - 24	25 - 29	30 - 34	35 - 39	40 - 44	45 - 49	50 - 54
001	AIOLE	7	16	19	15	8	13	17	28	17	15	20
002	APRICALE	9	7	7	18	7	17	9	8	21	12	17
003	AQUILA DI ARROSCIA	5	5	3	7	5	5	5	8	8	7	9
004	ARMO	—	2	6	7	2	2	6	3	6	5	8
005	AURIGO	9	13	15	13	9	9	11	16	8	15	19
006	BADALUCCO	20	27	34	41	47	51	35	26	44	37	64
007	BAIARDO	2	3	6	12	8	6	8	4	14	18	16
008	BORDIGHERA	218	276	361	413	377	318	322	338	453	424	456
009	BORGHETTO D'ARROSCIA	8	10	12	17	17	15	13	19	17	28	15
010	BORGOMARO	17	16	30	27	13	18	20	15	33	33	47
011	CAMPOROSSO	120	154	166	195	167	172	161	138	160	139	124
012	CARAVONICA	3	5	12	13	11	4	3	5	11	12	11
013	CARPASIO	—	4	1	1	5	5	6	6	2	1	4
014	CASTELLARO	14	22	13	14	18	23	27	10	21	28	19
015	CASTEL VITTORIO	7	8	7	13	11	8	9	10	19	19	18
016	CERIANA	15	20	34	35	34	23	38	32	37	36	57
017	CERVO	27	29	48	51	32	35	35	45	49	45	41
018	CESIO	5	2	7	10	7	5	6	6	9	11	8
019	CHIUSANICO	10	13	8	24	19	9	7	11	21	24	20
020	CHIUSAVECCHIA	7	6	12	13	18	10	9	9	15	16	21
021	CIPRESSA	21	33	31	36	34	25	29	36	33	44	42
022	CIVEZZA	4	5	11	13	6	11	13	9	8	12	11
023	COSIO DI ARROSCIA	5	12	10	11	18	11	11	7	6	17	19
024	COSTARAINERA	16	17	23	24	30	18	14	14	34	22	27
025	DIANO ARENTINO	5	11	5	8	13	10	10	10	11	8	12
026	DIANO CASTELLO	27	29	32	34	26	25	34	47	51	36	51
027	DIANO MARINA	133	212	210	254	198	205	227	239	266	238	239
028	DIANO SAN PIETRO	31	28	25	15	28	30	31	23	24	29	39
029	DOLCEACQUA	33	38	39	68	52	49	43	50	55	64	71
030	DOLCEDO	19	23	16	24	34	27	26	23	29	38	46
031	IMPERIA	806	1.154	1.357	1.504	1.320	1.272	1.424	1.413	1.489	1.443	1.533
032	ISOLABONA	13	18	10	21	20	17	26	15	13	19	27
033	LUCINASCO	2	5	13	11	1	2	5	8	12	8	5
034	MENDATICA	6	4	3	12	9	6	11	7	11	9	13
035	MOLINI DI TRIORA	11	12	24	15	17	14	18	17	21	30	33
036	MONTALTO LIGURE	5	7	9	9	19	9	11	6	15	15	15
037	MONTEGROSSO PIAN LATTE	4	2	5	3	6	8	3	5	6	6	4
038	OLIVETTA SAN MICHELE	6	6	3	6	11	9	8	3	8	11	7
039	OSPEDALETTI	67	73	88	112	111	74	102	98	123	119	129
040	PERINALDO	5	17	21	19	14	9	20	23	32	39	30
041	PIETRABRUNA	10	15	15	18	12	11	18	14	16	24	24
042	PIEVE DI TECO	19	32	41	48	40	36	33	32	46	55	55
043	PIGNA	17	19	24	31	18	25	36	23	39	28	49
044	POMPEIANA	8	12	19	27	24	14	22	13	24	28	17
045	PONTEDASSIO	28	47	46	44	37	46	42	53	50	57	62
046	PORNASSIO	11	20	18	17	13	11	19	16	19	17	18
047	PRELA'	6	9	16	14	9	8	12	11	22	14	19
048	RANZO	9	12	21	23	16	11	11	15	16	28	29
049	REZZO	4	8	10	8	14	18	15	7	11	17	17
050	RIVA LIGURE	51	81	93	100	99	79	110	91	116	105	105
051	ROCCHETTA NERVINA	4	7	4	6	6	7	8	7	4	7	14
052	SAN BARTOLOMEO AL MARE	72	77	97	90	90	87	104	81	109	74	95
053	SAN BIAGIO DELLA CIMA	24	13	33	30	33	27	31	25	37	29	28
054	SAN LORENZO AL MARE	29	39	55	66	51	35	50	41	48	56	52
055	SAN REMO	998	1.517	1.918	2.170	1.901	1.659	1.927	1.885	2.338	2.379	2.384
056	SANTO STEFANO AL MARE	55	69	91	80	71	77	80	63	77	94	79
057	SEBORGA	7	8	11	7	10	6	15	5	8	8	7
058	SOLDANO	18	16	15	14	22	23	23	17	15	17	26
059	TAGGIA	303	403	524	578	479	456	457	443	546	557	572
060	TERZORIO	4	7	8	12	7	6	7	10	11	11	7
061	TRIORA	7	10	9	12	14	9	12	12	10	17	22
062	VALLEBONA	15	34	21	24	14	25	32	26	26	27	24
063	VALLECROSCIA	186	277	277	293	263	234	334	289	311	283	242
064	VASIA	5	11	10	10	7	9	9	16	16	19	18
065	VENTIMIGLIA	629	853	939	1.063	1.017	834	893	812	900	906	939
066	VESSALICO	6	6	5	9	10	4	7	5	12	13	9
067	VILLA FARALDI	5	11	9	11	12	6	14	11	17	9	11
	TOTALE PROVINCIA	4.252	5.957	7.065	7.943	7.071	6.342	7.134	6.810	8.056	8.011	8.271

per sesso e classe di età

FEMMINE

						PARTICOLARI CLASSI DI ETÀ' (anni)									Codice dei Comuni
55 - 59	60 - 64	65 - 69	70 - 74	75 e più	TOTALE	Meno di 3	3 - 5	6 - 10	11 - 13	14 - 17	18	19 - 20	21 - 24		
17	16	25	22	17	272	3	6	17	11	17	—	4	7	001	
23	22	21	31	53	282	4	6	8	3	10	3	9	5	002	
17	7	6	7	18	119	—	6	4	3	4	2	3	3	003	
3	3	10	4	13	80	—	—	3	2	6	4	—	2	004	
23	19	18	11	27	235	3	9	13	8	11	2	5	8	005	
72	63	65	54	83	763	14	10	29	19	33	10	18	36	006	
13	10	21	24	55	220	1	2	4	3	8	—	7	6	007	
498	428	505	511	752	6.650	136	125	309	207	337	81	155	295	008	
38	21	26	30	47	333	6	6	7	8	11	6	7	13	009	
52	43	51	63	112	590	10	10	18	17	24	7	6	11	010	
118	95	98	98	122	2.227	79	72	153	102	158	34	62	142	011	
15	7	5	8	16	141	1	3	5	9	11	—	5	10	012	
13	7	9	9	24	97	—	2	2	1	—	1	—	5	013	
21	20	12	21	28	311	9	10	22	5	10	3	8	14	014	
23	30	23	20	56	281	5	2	8	4	12	3	6	6	015	
55	47	67	75	88	693	10	10	18	26	26	7	12	29	016	
43	35	49	40	56	660	10	22	30	39	42	3	13	28	017	
13	10	7	16	19	141	2	3	5	2	9	—	4	6	018	
32	23	24	21	44	310	2	9	12	5	15	8	5	18	019	
11	22	18	20	31	238	5	2	12	5	11	2	6	13	020	
43	33	40	26	40	546	11	12	39	13	34	6	16	24	021	
19	15	13	16	26	192	2	6	3	7	11	2	2	6	022	
22	18	21	20	44	252	3	6	9	6	10	2	7	13	023	
14	12	12	14	11	302	7	10	21	13	17	6	14	22	024	
21	14	14	17	27	196	4	1	12	4	7	—	4	10	025	
40	28	44	42	86	632	17	12	33	20	28	7	9	22	026	
265	215	249	251	361	3.762	63	102	223	125	197	52	89	156	027	
41	30	28	23	58	483	17	18	29	15	14	3	10	21	028	
63	50	61	72	137	945	24	12	46	18	53	10	24	43	029	
42	41	48	54	95	585	13	9	25	6	21	3	10	29	030	
1.606	1.173	1.278	1.137	1.829	21.738	437	599	1.183	818	1.213	301	527	1.063	031	
17	21	24	27	53	341	9	7	16	6	13	8	6	17	032	
13	13	12	7	30	147	1	2	5	8	11	1	3	1	033	
10	9	14	19	22	165	3	3	4	3	5	2	7	7	034	
30	29	46	33	82	432	7	6	15	15	17	1	7	11	035	
25	12	17	23	35	232	3	4	7	6	7	—	5	17	036	
8	4	7	12	8	91	2	2	4	3	1	—	2	6	037	
12	7	14	9	21	141	4	4	6	1	4	2	1	10	038	
130	101	139	118	161	1.745	37	45	69	56	96	19	38	91	039	
36	43	31	37	65	441	3	8	12	17	17	4	3	12	040	
28	21	22	24	39	311	7	4	19	9	15	3	1	12	041	
65	54	74	70	151	851	11	13	34	24	41	10	15	32	042	
51	46	68	42	122	638	10	11	18	17	22	8	5	18	043	
31	15	19	17	34	324	4	5	15	10	23	5	10	18	044	
63	61	62	45	110	853	13	26	51	24	37	4	21	26	045	
29	20	25	36	44	333	3	12	23	7	15	4	3	12	046	
31	18	37	31	65	322	3	3	13	9	12	2	3	9	047	
36	14	32	27	39	339	5	6	14	12	17	2	12	13	048	
25	21	32	27	36	270	2	3	10	6	8	1	4	10	049	
83	67	69	62	66	1.377	29	36	83	58	83	20	38	77	050	
13	9	10	16	22	144	1	4	6	2	4	3	3	4	051	
118	86	107	81	119	1.487	51	35	87	55	77	12	33	76	052	
20	24	22	22	25	423	15	10	21	17	25	6	13	26	053	
39	48	39	42	46	736	14	24	39	35	48	17	21	42	054	
2.379	1.896	2.232	2.155	3.142	32.880	556	676	1.632	1.138	1.749	433	832	1.488	055	
78	37	62	49	93	1.155	23	49	70	53	69	15	31	56	056	
8	10	10	11	7	138	5	5	8	7	4	4	—	10	057	
18	19	21	12	30	306	6	15	14	11	11	4	8	16	058	
516	373	436	369	521	7.533	171	211	410	335	450	118	216	376	059	
7	8	10	8	11	134	3	2	7	6	9	3	4	4	060	
25	16	25	22	52	274	5	4	9	7	9	2	4	12	061	
29	23	26	24	44	414	7	12	32	17	15	5	10	10	062	
276	188	206	163	237	4.059	99	130	300	157	242	60	101	207	063	
22	23	22	18	45	260	3	7	7	8	6	1	5	6	064	
894	602	698	622	889	13.490	353	440	869	553	858	215	390	823	065	
14	11	10	10	28	159	1	6	6	4	6	1	5	7	066	
15	18	16	20	34	219	5	1	11	7	9	1	6	8	067	
8.470	6.524	7.564	7.067	10.903	117.440	2.372	2.933	6.248	4.227	6.395	1.564	2.913	5.636		

TAV. 5 - Popolazione residente in età da 6 anni in poi

Codice dei Comuni	COMUNI	FORNITI DI TITOLO DI STUDIO							
		LAUREA		DIPLOMA		LICENZA MEDIA INFERIORE		LICENZA ELEMENTARE	
		MF	M	MF	M	MF	M	MF	M
001	AIROLE	35	26	45	19	93	48	261	113
002	APRICALE	10	6	35	14	65	34	355	172
003	AQUILA DI ARROSCIA	1	1	14	8	37	23	156	79
004	ARMO	—	—	3	1	25	11	83	43
005	AURIGO	1	—	40	25	68	36	234	124
006	BADALUCCO	18	9	105	47	248	136	746	367
007	BAIARDO	2	2	28	16	65	33	181	86
008	BORDIGHERA	324	196	1.379	621	3.305	1.551	4.853	2.104
009	BORGHETTO D'ARROSCIA	8	7	54	26	99	55	399	208
010	BORGOMARO	9	3	58	28	155	85	563	267
011	CAMPOROSSO	37	22	325	163	1.036	546	1.798	901
012	CARAVONICA	3	2	25	15	52	32	168	82
013	CARPASIO	3	2	12	6	21	13	92	59
014	CASTELLARO	3	3	35	21	132	70	287	153
015	CASTEL VITTORIO	4	3	20	9	84	55	270	147
016	CERIANA	11	6	67	31	177	94	812	412
017	CERVO	22	15	144	83	309	172	573	253
018	CESIO	1	1	18	9	38	23	149	80
019	CHIUSANICO	7	6	45	20	102	58	347	182
020	CHIUSAVECCHIA	9	7	56	21	98	53	183	89
021	CIPRESSA	14	11	99	43	168	90	464	240
022	CIVEZZA	5	2	25	13	48	26	194	96
023	COSIO DI ARROSCIA	2	2	42	23	62	30	296	149
024	COSTARAINERA	2	2	26	9	123	67	305	149
025	DIANO ARENTINO	5	3	40	18	62	36	188	100
026	DIANO CASTELLO	27	16	121	57	288	160	556	254
027	DIANO MARINA	155	96	857	409	1.868	925	2.933	1.293
028	DIANO SAN PIETRO	16	11	69	34	149	76	425	220
029	DOLCEACQUA	17	11	111	53	389	227	1.074	484
030	DOLCEDO	26	20	97	47	178	101	624	296
031	IMPERIA	1.463	866	6.456	3.240	10.476	5.295	15.739	7.130
032	ISOLABONA	8	7	33	17	108	56	377	170
033	LUCINASCO	4	4	30	17	52	32	172	79
034	MENDATICA	5	1	32	11	46	31	165	89
035	MOLINI DI TRIORA	4	3	42	22	119	69	475	218
036	MONTALTO LIGURE	4	2	37	15	59	35	234	109
037	MONTEGROSSO PIAN LATTE	—	—	12	6	31	17	73	34
038	OLIVETTA SAN MICHELE	3	3	20	9	76	52	175	86
039	OSPEDALETTI	85	51	377	167	941	451	1.218	562
040	PERINALDO	9	4	46	22	131	81	535	264
041	PIETRABRUNA	8	6	38	20	92	59	359	179
042	PIEVE DI TECO	25	13	168	91	270	149	827	381
043	PIGNA	9	6	39	20	254	140	578	274
044	POMPEIANA	10	6	39	17	153	84	222	101
045	PONTEDASSIO	36	24	113	60	342	175	892	417
046	PORNASSIO	9	9	65	43	112	70	333	155
047	PRELA'	5	4	59	28	103	61	294	156
048	RANZO	5	2	59	25	90	51	332	156
049	REZZO	6	5	40	15	67	36	253	142
050	RIVA LIGURE	30	19	179	86	561	297	1.093	550
051	ROCCHETTA NERVINA	2	2	17	8	49	27	128	64
052	SAN BARTOLOMEO AL MARE	37	21	269	124	680	353	1.268	591
053	SAN BIAGIO DELLA CIMA	3	3	48	21	201	109	404	204
054	SAN LORENZO AL MARE	26	18	160	80	315	156	604	276
055	SAN REMO	1.769	1.113	7.009	3.386	16.403	7.851	24.467	10.961
056	SANTO STEFANO AL MARE	22	16	179	75	469	259	957	466
057	SEBORGA	3	2	10	6	47	19	127	64
058	SOLDANO	1	1	35	16	125	75	253	125
059	TAGGIA	174	113	1.500	736	3.374	1.743	6.106	2.865
060	TERZORIO	2	—	23	13	45	21	107	60
061	TRIORA	3	2	30	14	91	48	303	139
062	VALLEBONA	9	6	49	16	168	100	373	180
063	VALLECROSCIA	82	55	785	349	2.045	1.069	3.161	1.513
064	VASIA	4	4	43	26	70	35	267	133
065	VENTIMIGLIA	475	299	2.422	1.159	6.430	3.511	10.512	4.939
066	VESSALICO	8	6	30	11	42	31	180	99
067	VILLA FARALDI	3	2	23	9	69	38	220	111
	TOTALE PROVINCIA	5.128	3.189	24.511	11.869	54.250	27.552	93.352	43.244

per sesso e grado di istruzione

TOTALE		ALFABETI PRIVI DI TITOLO DI STUDIO				ANALFABETI				TOTALE		Codice dei Comuni
		TOTALE		di cui in età da 55 anni in poi		TOTALE		di cui in età da 55 anni in poi				
MF	M	MF	M	MF	M	MF	M	MF	M	MF	M	
434	206	59	27	22	10	4	1	4	1	497	234	001
465	226	64	31	44	20	—	—	—	—	529	257	002
208	111	31	15	18	8	—	—	—	—	239	126	003
111	55	37	14	27	9	1	—	1	—	149	69	004
343	185	114	50	77	32	5	4	5	4	462	239	005
1.117	559	295	119	204	76	12	7	5	2	1.424	685	006
276	137	133	60	113	49	7	2	6	1	416	199	007
9.861	4.472	1.470	603	650	220	196	63	112	36	11.527	5.138	008
560	296	99	46	68	28	6	2	5	2	665	344	009
785	383	268	109	222	90	10	1	9	1	1.063	493	010
3.196	1.632	789	371	257	104	145	51	93	33	4.130	2.054	011
248	131	41	21	25	12	—	—	—	—	289	152	012
128	80	73	26	66	22	2	2	2	2	293	108	013
457	247	118	47	60	22	17	6	7	2	592	300	014
378	214	173	71	133	52	11	3	8	2	562	288	015
1.067	543	243	110	174	71	21	5	13	2	1.331	658	016
1.048	523	139	50	68	20	30	16	17	8	1.217	589	017
206	113	77	35	64	28	2	1	—	—	285	149	018
501	266	101	37	73	26	4	4	3	3	606	307	019
346	170	90	35	67	25	—	—	—	—	436	205	020
745	384	240	90	128	44	12	—	5	—	997	474	021
272	137	86	37	70	27	—	—	—	—	358	174	022
402	204	68	24	42	12	3	2	3	2	473	230	023
456	227	86	33	27	10	5	2	5	2	547	262	024
295	157	91	39	65	28	2	1	1	—	388	197	025
992	487	142	55	62	18	14	3	8	2	1.148	545	026
5.813	2.723	803	335	282	90	59	20	32	11	6.675	3.078	027
659	341	205	93	111	46	30	12	20	9	894	446	028
1.591	775	139	71	39	24	36	11	19	4	1.766	857	029
925	464	177	78	113	47	6	3	5	2	1.108	545	030
34.134	16.531	4.953	2.118	1.957	660	433	169	279	102	39.520	18.818	031
526	250	77	32	34	11	5	1	2	—	608	283	032
258	132	29	12	21	8	1	—	1	—	288	144	033
248	132	85	42	68	32	2	2	2	2	335	176	034
640	312	156	67	109	39	4	2	4	2	800	381	035
334	161	95	43	74	29	1	1	—	—	430	205	036
116	57	59	31	52	26	1	1	1	1	176	89	037
274	150	17	8	6	1	—	—	—	—	291	158	038
2.621	1.231	413	187	178	72	61	14	42	6	3.095	1.432	039
721	371	132	63	88	44	18	7	11	3	871	441	040
497	264	104	40	73	26	6	3	5	2	607	307	041
1.290	634	291	129	217	95	14	5	14	5	1.595	768	042
880	440	277	116	202	78	23	7	20	6	1.180	563	043
424	208	132	46	74	25	27	14	10	4	583	268	044
1.383	676	178	78	73	29	10	3	3	1	1.571	757	045
519	277	142	67	92	42	3	2	1	1	664	346	046
461	249	176	72	139	57	1	1	1	1	638	322	047
486	234	129	57	97	42	5	1	4	1	620	292	048
366	198	165	77	127	55	12	3	9	2	543	278	049
1.863	952	567	247	192	77	108	27	67	18	2.538	1.226	050
196	101	70	27	58	24	3	2	3	2	269	130	051
2.254	1.089	353	131	145	40	28	14	20	10	2.635	1.234	052
656	337	122	54	48	18	16	5	8	—	794	396	053
1.105	530	190	88	73	30	30	9	17	5	1.325	627	054
49.648	23.311	8.053	3.371	3.193	1.114	942	313	605	181	58.643	26.995	055
1.627	816	388	161	148	51	61	16	44	14	2.076	993	056
187	91	51	22	26	12	7	4	4	2	245	117	057
414	217	151	73	95	42	13	3	8	3	578	293	058
11.154	5.457	2.181	994	799	323	405	138	231	80	13.740	6.589	059
177	94	66	21	48	14	4	3	3	2	247	118	060
427	203	62	21	46	14	—	—	—	—	489	224	061
599	302	151	58	90	37	7	2	4	1	757	362	062
6.073	2.986	1.173	516	312	110	124	38	83	20	7.370	3.540	063
384	198	119	57	98	44	5	3	3	1	508	258	064
19.839	9.908	4.002	1.801	1.229	500	840	275	502	158	24.681	11.984	065
260	147	57	24	42	16	7	1	3	—	324	172	066
315	160	96	39	70	27	3	2	2	1	414	201	067
177.241	85.854	31.913	13.722	13.784	5.134	3.870	1.313	2.404	768	213.024	100.889	

TAV. 6 - Popolazione residente che frequenta corsi regolari di studio

Codice dei Comuni	COMUNI	CORSO REGOLARE DI STUDI							
		6 - 13		14 - 18		19 e più		TOTALE	
		MF	M	MF	M	MF	M	MF	M
001	AIROLE	47	19	16	6	3	2	66	27
002	APRICALE	26	15	12	5	7	3	45	23
003	AQUILA DI ARROSCIA	16	9	5	3	4	3	25	15
004	ARMO	12	7	9	3	—	—	21	10
005	AURIGO	43	22	15	7	7	5	65	34
006	BADALUCCO	102	54	55	21	23	8	180	83
007	BAIARDO	18	11	5	2	1	1	24	14
008	BORDIGHERA	1.022	507	499	236	242	131	1.763	874
009	BORGHETTO D'ARROSCIA	53	38	21	9	15	9	89	56
010	BORGOMARO	69	34	36	14	8	4	113	52
011	CAMPOROSSO	548	293	164	69	42	28	754	390
012	CARAVONICA	29	15	18	8	3	2	50	25
013	CARPASIO	8	5	4	4	1	1	13	10
014	CASTELLARO	65	38	14	7	5	4	84	49
015	CASTEL VITTORIO	31	19	22	11	6	2	59	32
016	CERIANA	84	40	30	11	15	7	129	58
017	CERVO	121	52	61	36	16	8	198	96
018	CESIO	17	10	16	7	5	1	38	18
019	CHIUSANICO	29	12	27	9	7	5	63	26
020	CHIUSAVECCHIA	37	20	19	9	7	4	63	33
021	CIPRESSA	107	55	42	16	14	7	163	78
022	CIVEZZA	25	15	13	6	5	3	43	24
023	COSIO DI ARROSCIA	28	13	17	8	7	5	52	26
024	COSTARAINERA	59	25	20	5	12	7	91	37
025	DIANO ARENTINO	33	17	11	5	7	4	51	26
026	DIANO CASTELLO	109	56	46	24	21	11	176	91
027	DIANO MARINA	706	359	341	167	136	78	1.183	604
028	DIANO SAN PIETRO	95	51	22	11	9	6	126	68
029	DOLCEACQUA	143	79	71	39	18	10	232	128
030	DOLCEDO	69	38	32	12	17	12	118	62
031	IMPERIA	4.194	2.197	2.309	1.186	1.055	618	7.558	4.001
032	ISOLABONA	51	29	14	8	5	1	70	38
033	LUCINASCO	23	10	12	5	5	2	40	17
034	MENDATICA	20	13	13	7	6	—	39	20
035	MOLINI DI TRIORA	54	24	15	5	1	1	70	30
036	MONTALTO LIGURE	27	14	8	3	5	4	40	21
037	MONTEGROSSO PIAN LATTE	12	5	2	1	2	2	16	8
038	OLIVETTA SAN MICHELE	22	15	7	3	3	2	32	20
039	OSPEDALETTI	254	129	157	81	63	32	474	242
040	PERINALDO	57	28	29	15	17	10	103	53
041	PIETRABRUNA	49	21	22	9	8	6	79	36
042	PIEVE DI TECO	114	56	78	33	19	13	211	102
043	PIGNA	71	36	32	14	9	8	112	58
044	POMPEIANA	47	22	21	8	9	4	77	34
045	PONTEDASSIO	155	80	58	30	24	10	237	120
046	PORNASSIO	60	30	23	11	6	5	89	46
047	PRELA'	48	26	19	10	11	8	78	44
048	RANZO	45	19	20	8	18	8	83	35
049	REZZO	36	20	12	4	4	1	52	25
050	RIVA LIGURE	287	147	114	55	44	28	445	230
051	ROCCHETTA NERVINA	12	4	6	2	1	—	19	6
052	SAN BARTOLOMEO AL MARE	277	135	117	63	46	33	440	231
053	SAN BIAGIO DELLA CIMA	84	46	29	16	6	4	119	66
054	SAN LORENZO AL MARE	154	80	73	32	29	22	256	134
055	SAN REMO	5.664	2.901	2.722	1.302	1.224	680	9.610	4.883
056	SANTO STEFANO AL MARE	248	125	96	50	44	22	388	197
057	SEBORGIA	24	9	9	3	—	—	33	12
058	SOLDANO	58	33	19	11	3	1	80	45
059	TAGGIA	1.519	776	633	315	236	133	2.388	1.224
060	TERZORIO	23	10	9	3	4	3	36	16
061	TRIORA	31	15	11	6	5	3	47	24
062	VALLEBONA	77	28	25	16	10	6	112	50
063	VALLECROSCIA	942	485	335	163	99	60	1.376	708
064	VASIA	32	17	11	4	6	4	49	25
065	VENTIMIGLIA	2.903	1.483	1.111	541	427	228	4.441	2.252
066	VESSALICO	26	17	20	14	2	1	48	32
067	VILLA FARALDI	36	18	16	8	5	2	57	28
	TOTALE PROVINCIA	21.487	11.031	9.870	4.815	4.124	2.336	35.481	18.182

e/o corsi di formazione professionale, per sesso e classe di età

		CORSO DI FORMAZIONE PROFESSIONALE										Codice dei Comuni
di cui occupati		14 - 16		17 - 19		20 e più		TOTALE		di cui occupati		
MF	M	MF	M	MF	M	MF	M	MF	M	MF	M	
—	—	1	1	—	—	2	1	3	2	2	1	001
1	1	3	2	1	—	—	—	4	2	—	—	002
—	—	1	—	1	—	—	—	2	—	—	—	003
—	—	2	2	2	—	—	—	4	2	2	—	004
—	—	2	1	1	—	—	—	3	1	—	—	005
1	—	6	6	4	1	2	—	12	7	1	1	006
—	—	1	—	1	—	1	1	3	1	1	1	007
42	26	34	17	22	9	36	19	92	45	24	14	008
—	—	3	2	—	—	2	1	5	3	—	—	009
1	—	4	1	—	—	4	2	8	3	2	1	010
9	7	15	7	10	4	12	8	37	19	9	6	011
—	—	1	1	—	—	1	—	2	1	—	—	012
—	—	—	—	—	—	—	—	—	—	—	—	013
1	1	2	—	—	—	1	—	3	—	—	—	014
—	—	2	1	2	2	—	—	4	3	—	—	015
2	—	2	1	—	—	4	3	6	4	2	2	016
2	1	7	6	2	—	1	1	10	7	—	—	017
—	—	4	2	4	2	—	—	8	4	—	—	018
1	1	3	1	1	—	1	1	5	2	1	1	019
—	—	—	—	—	—	1	—	1	—	—	—	020
1	1	4	1	5	2	5	5	14	8	3	3	021
1	1	1	1	—	—	—	—	1	1	—	—	022
1	—	1	—	1	1	3	1	5	2	3	1	023
1	—	—	—	1	—	4	2	5	2	2	1	024
—	—	1	1	—	—	2	2	3	3	3	3	025
—	—	7	4	3	—	5	2	15	6	2	1	026
16	10	30	17	18	7	18	12	66	36	13	10	027
2	1	4	3	—	—	1	1	5	4	1	1	028
2	2	—	—	—	—	6	5	6	5	—	—	029
2	2	—	—	4	1	3	1	7	2	1	1	030
151	106	118	68	116	50	186	89	420	207	122	71	031
1	—	1	1	—	—	1	1	2	2	—	—	032
2	1	—	—	—	—	—	—	—	—	—	—	033
1	—	—	—	—	—	—	—	—	—	—	—	034
—	—	2	—	1	1	3	3	6	4	1	1	035
—	—	—	—	—	—	5	3	5	3	2	2	036
1	1	—	—	—	—	—	—	—	—	—	—	037
1	1	4	2	1	—	3	3	8	5	3	2	038
5	3	12	6	6	3	10	5	28	14	4	2	039
1	—	2	2	3	2	3	2	8	6	—	—	040
3	1	1	—	—	—	1	1	2	1	1	1	041
—	—	4	3	3	2	3	1	10	6	3	1	042
—	—	—	—	1	—	—	—	1	—	—	—	043
2	2	—	—	1	—	2	—	3	—	1	—	044
1	—	7	5	3	1	8	3	18	9	6	3	045
3	3	1	1	—	—	1	1	2	2	1	1	046
1	1	1	—	2	—	—	—	3	—	—	—	047
2	2	2	2	1	—	2	1	5	3	3	2	048
1	1	2	1	—	—	2	1	4	2	2	1	049
8	6	13	8	9	7	10	4	32	19	5	2	050
—	—	1	—	—	—	2	1	3	1	1	1	051
9	8	4	2	6	3	6	3	16	8	8	2	052
3	2	1	—	1	—	2	2	4	2	2	2	053
4	3	4	2	6	1	7	4	17	7	4	2	054
212	133	229	96	167	57	219	105	615	258	149	79	055
7	5	7	5	11	4	5	2	23	11	3	1	056
—	—	1	—	—	—	—	—	1	—	—	—	057
—	—	—	—	1	—	2	2	3	2	2	2	058
38	23	42	24	37	9	46	30	125	63	36	20	059
1	1	1	1	—	—	2	1	3	2	—	—	060
2	1	1	—	—	—	2	1	3	1	2	1	061
—	—	—	—	4	4	5	4	9	8	2	2	062
14	11	23	17	17	3	21	10	61	30	17	9	063
—	—	1	1	1	1	1	—	3	2	—	—	064
83	54	80	49	47	15	97	56	224	120	86	51	065
—	—	2	2	—	—	—	—	2	2	—	—	066
1	—	2	2	2	1	4	1	8	4	4	1	067
644	423	710	378	530	193	776	408	2.016	979	542	310	

TAV. 7 - Popolazione residente attiva e non attiva per sesso

A — TOTALE

Codice dei Comuni	COMUNI	POPOLAZIONE ATTIVA				POPOLAZIONE NON ATTIVA	TOTALE	
		In condizione professionale			In cerca di prima occupazione			
		Occupati	Disoccupati	TOTALE				
001	AIOLE	186	9	195	8	203	317	520
002	APRICALÈ	170	1	171	14	185	361	546
003	AQUILA DI ARROSCIA	76	3	79	11	90	157	247
004	ARMO	61	1	62	—	62	91	153
005	AURIGO	120	1	121	25	146	339	485
006	BADALUCCO	487	32	519	47	566	920	1.486
007	BAIARDO	129	—	129	19	148	273	421
008	BORDIGHERA	4.241	324	4.565	284	4.849	7.194	12.043
009	BORGHETTO D'ARROSCIA	225	8	233	14	247	446	693
010	BORGOMARO	287	9	296	23	319	775	1.094
011	CAMPOROSSO	1.747	81	1.828	132	1.960	2.478	4.438
012	CARAVONICA	93	—	93	17	110	192	302
013	CARPASIO	71	5	76	3	79	127	206
014	CASTELLARO	244	12	256	11	267	365	632
015	CASTEL VITTORIO	191	2	193	12	205	374	579
016	CERIANA	477	39	516	33	549	822	1.371
017	CERVO	449	45	494	33	527	756	1.283
018	CESIO	86	7	93	4	97	194	291
019	CHIUSANICO	186	6	192	24	216	414	630
020	CHIUSAVECCHIA	174	6	180	5	185	264	449
021	CIPRESSA	403	17	420	25	445	602	1.047
022	CIVEZZA	163	4	167	10	177	197	374
023	COSIO DI ARROSCIA	154	1	155	23	178	312	490
024	COSTARAINERA	222	9	231	21	252	327	579
025	DIANO ARENTINO	120	14	134	6	140	260	400
026	DIANO CASTELLO	383	27	410	39	449	755	1.204
027	DIANO MARINA	2.374	214	2.588	146	2.734	4.273	7.007
028	DIANO SAN PIETRO	314	16	330	19	349	614	963
029	DOLCEACQUA	706	24	730	35	765	1.085	1.850
030	DOLCEDO	371	17	388	35	423	735	1.158
031	IMPERIA	14.388	935	15.323	1.347	16.670	24.939	41.609
032	ISOLABONA	192	7	199	22	221	418	639
033	LUCINASCO	90	1	91	6	97	199	296
034	MENDATICA	115	1	116	4	120	225	345
035	MOLINI DI TRIORA	226	1	227	28	255	569	824
036	MONTALTO LIGURE	135	18	153	10	163	279	442
037	MONTEGROSSO PIAN LATTE	52	1	53	9	62	127	189
038	OLIVETTA SAN MICHELE	119	1	120	6	126	178	304
039	OSPEDALETTI	1.203	95	1.298	73	1.371	1.863	3.234
040	PERINALDO	287	4	291	17	308	579	887
041	PIETRABRUNA	240	6	246	17	263	369	632
042	PIEVE DI TECO	547	37	584	33	617	1.032	1.649
043	PIGNA	393	21	414	25	439	782	1.221
044	POMPEIANA	240	5	245	18	263	351	614
045	PONTEPASSIO	556	21	577	47	624	1.015	1.639
046	PORNASSIO	240	6	246	17	263	431	694
047	PRELA'	170	18	188	20	208	441	649
048	RANZO	235	5	240	11	251	386	637
049	REZZO	164	17	181	11	192	367	559
050	RIVA LIGURE	1.162	61	1.223	70	1.293	1.385	2.678
051	ROCCHETTA NERVINA	101	1	102	4	106	178	284
052	SAN BARTOLOMEO AL MARE	947	76	1.023	66	1.089	1.716	2.805
053	SAN BIAGIO DELLA CIMA	355	21	376	18	394	439	833
054	SAN LORENZO AL MARE	508	26	534	34	568	829	1.397
055	SAN REMO	21.419	1.667	23.086	1.746	24.832	36.338	61.170
056	SANTO STEFANO AL MARE	880	34	914	66	980	1.231	2.211
057	SEBORGIA	107	1	108	3	111	156	267
058	SOLDANO	246	8	254	8	262	360	622
059	TAGGIA	5.196	347	5.543	556	6.099	8.396	14.495
060	TERZORIO	104	1	105	11	116	142	258
061	TRIORA	186	3	189	4	193	314	507
062	VALLEBONA	332	24	356	15	371	430	801
063	VALLECROSCIA	3.056	212	3.268	193	3.461	4.371	7.832
064	VASIA	147	3	150	14	164	357	521
065	VENTIMIGLIA	9.975	591	10.566	799	11.365	14.918	26.283
066	VESSALICO	92	2	94	13	107	232	339
067	VILLA FARALDI	151	5	156	3	159	272	431
	TOTALE PROVINCIA	79.466	5.217	84.683	6.422	91.105	132.633	223.738

segue TAV. 7 — Popolazione residente attiva e non attiva per sesso

B — MASCHI

Codice dei Comuni	COMUNI	POPOLAZIONE ATTIVA				POPOLAZIONE NON ATTIVA	TOTALE	
		In condizione professionale			In cerca di prima occupazione			
		Occupati	Disoccupati	TOTALE				
001	AIROLE	124	6	130	3	133	115	248
002	APRICALE	113	—	113	5	118	146	264
003	AQUILA DI ARROSCIA	58	3	61	4	65	63	128
004	ARMO	36	—	36	—	36	37	73
005	AURIGO	91	—	91	13	104	146	250
006	BADALUCCO	327	20	347	27	374	349	723
007	BAIARDO	86	—	86	13	99	102	201
008	BORDIGHERA	2.565	181	2.746	139	2.885	2.508	5.393
009	BORGHETTO D'ARROSCIA	157	4	161	8	169	191	360
010	BORGOMARO	188	5	193	14	207	297	504
011	CAMPOROSSO	1.155	37	1.192	70	1.262	949	2.211
012	CARAVONICA	72	—	72	6	78	83	161
013	CARPASIO	45	4	49	1	50	59	109
014	CASTELLARO	165	10	175	7	182	139	321
015	CASTEL VITTORIO	129	1	130	6	136	162	298
016	CERIANA	290	29	319	22	341	337	678
017	CERVO	298	31	329	17	346	277	623
018	CESIO	62	5	67	—	67	83	150
019	CHIUSANICO	135	4	139	13	152	168	320
020	CHIUSAVECCHIA	107	1	108	2	110	101	211
021	CIPRESSA	255	9	264	9	273	228	501
022	CIVEZZA	101	2	103	4	107	75	182
023	COSIO DI ARROSCIA	114	—	114	8	122	116	238
024	COSTARAINERA	149	4	153	10	163	114	277
025	DIANO ARENTINO	82	7	89	4	93	111	204
026	DIANO CASTELLO	255	13	268	21	289	283	572
027	DIANO MARINA	1.470	114	1.584	65	1.649	1.596	3.245
028	DIANO SAN PIETRO	217	9	226	9	235	245	480
029	DOLCEACQUA	454	16	470	22	492	413	905
030	DOLCEDO	244	11	255	23	278	295	573
031	IMPERIA	9.236	519	9.755	631	10.386	9.485	19.871
032	ISOLABONA	122	6	128	7	135	163	298
033	LUCINASCO	67	1	68	4	72	77	149
034	MENDATICA	83	1	84	2	86	94	180
035	MOLINI DI TRIORA	179	—	179	19	198	194	392
036	MONTALTO LIGURE	86	9	95	4	99	111	210
037	MONTEGROSSO PIAN LATTE	35	1	36	4	40	58	98
038	OLIVETTA SAN MICHELE	90	—	90	5	95	68	163
039	OSPEDALETTI	732	49	781	37	818	671	1.489
040	PERINALDO	177	3	180	11	191	255	446
041	PIETRABRUNA	156	6	162	6	168	153	321
042	PIEVE DI TECO	367	19	386	17	403	395	798
043	PIGNA	250	15	265	15	280	303	583
044	POMPEIANA	157	3	160	8	168	122	290
045	PONTEDASSIO	379	13	392	20	412	374	786
046	PORNASSIO	180	3	183	8	191	170	361
047	PRELA'	113	12	125	12	137	190	327
048	RANZO	150	1	151	5	156	142	298
049	REZZO	121	13	134	4	138	151	289
050	RIVA LIGURE	680	36	716	41	757	544	1.301
051	ROCCHETTA NERVINA	73	—	73	2	75	65	140
052	SAN BARTOLOMEO AL MARE	600	43	643	29	672	646	1.318
053	SAN BIAGIO DELLA CIMA	225	6	231	9	240	170	410
054	SAN LORENZO AL MARE	312	16	328	13	341	320	661
055	SAN REMO	13.303	1.006	14.309	934	15.243	13.047	28.290
056	SANTO STEFANO AL MARE	544	21	565	28	593	463	1.056
057	SEBORGA	64	1	65	1	66	63	129
058	SOLDANO	160	8	168	5	173	143	316
059	TAGGIA	3.292	228	3.520	283	3.803	3.159	6.962
060	TERZORIO	62	1	63	4	67	57	124
061	TRIORA	118	—	118	2	120	113	233
062	VALLEBONA	195	15	210	7	217	170	387
063	VALLECROSCIA	1.944	121	2.065	93	2.158	1.615	3.773
064	VASIA	96	2	98	7	105	156	261
065	VENTIMIGLIA	6.479	344	6.823	343	7.166	5.627	12.793
066	VESSALICO	70	1	71	6	77	103	180
067	VILLA FARALDI	105	2	107	2	109	103	212
	TOTALE PROVINCIA	50.546	3.051	53.597	3.173	56.770	49.528	106.298

TAV. 8 - Popolazione residente attiva in condizione professionale,

Codice dei Comuni	COMUNI	AGRICOLTURA RAMO 0	INDUSTRIE						
			RAMO 1			RAMO 2	RAMO 3	RAMO 4	RAMO 5
			1. A	1. B	TOTALE				
001	AIOLE	22	2	5	7	—	9	10	20
002	APRICALE	67	—	1	1	1	3	5	7
003	AQUILA DI ARROSCIA	35	—	—	—	—	8	2	2
004	ARMO	24	—	—	—	—	8	1	9
005	AURIGO	32	—	—	—	3	10	5	7
006	BADALUCCO	113	—	4	4	9	8	23	89
007	BAIARDO	50	—	1	1	—	—	6	13
008	BORDIGHERA	721	13	27	40	40	150	251	463
009	BORGHETTO D'ARROSCIA	113	—	—	—	1	15	7	13
010	BORGOMARO	76	—	1	1	1	27	27	19
011	CAMPOROSSO	441	1	15	16	14	54	128	352
012	CARAVONICA	20	—	1	1	2	6	6	19
013	CARPASIO	34	—	1	1	1	—	—	2
014	CASTELLARO	126	4	1	5	3	5	2	25
015	CASTEL VITTORIO	95	—	1	1	1	1	9	16
016	CERIANA	248	1	1	2	2	6	16	37
017	CERVO	46	1	10	11	4	12	23	60
018	CESIO	10	—	—	—	2	2	6	12
019	CHIUSANICO	81	2	1	3	1	6	15	16
020	CHIUSAVECCHIA	39	—	—	—	—	8	13	14
021	CIPRESSA	196	—	2	2	1	8	11	40
022	CIVEZZA	85	1	1	2	1	3	2	12
023	COSIO DI ARROSCIA	55	3	2	5	1	5	5	21
024	COSTARAINERA	75	1	1	2	1	6	10	28
025	DIANO ARENTINO	40	1	—	1	—	2	5	19
026	DIANO CASTELLO	55	—	1	1	9	11	29	60
027	DIANO MARINA	175	9	22	31	16	38	118	258
028	DIANO SAN PIETRO	136	—	2	2	—	5	7	36
029	DOLCEACQUA	226	1	2	3	7	32	66	78
030	DOLCEDO	121	—	3	3	4	6	23	26
031	IMPERIA	713	29	176	205	304	331	1.214	1.168
032	ISOLABONA	35	—	—	—	—	2	10	10
033	LUCINASCO	35	—	—	—	2	2	6	6
034	MENDATICA	23	—	—	—	—	7	6	18
035	MOLINI DI TRIORA	71	2	—	2	13	3	8	29
036	MONTALTO LIGURE	44	—	2	2	6	2	9	19
037	MONTEGROSSO PIAN LATTE	1	—	5	5	—	1	3	5
038	OLIVETTA SAN MICHELE	27	1	3	4	1	6	6	16
039	OSPEDALETTI	338	3	4	7	7	24	44	107
040	PERINALDO	166	—	1	1	1	2	6	20
041	PIETRABRUNA	145	—	4	4	1	2	8	10
042	PIEVE DI TECO	76	1	4	5	56	25	36	61
043	PIGNA	119	1	2	3	2	12	21	23
044	POMPEIANA	98	—	3	3	2	6	5	27
045	PONTEDASSIO	87	—	3	3	12	40	87	68
046	PORNASSIO	59	1	—	1	—	28	13	41
047	PRELA'	75	—	—	—	7	—	8	9
048	RANZO	97	—	7	7	12	1	3	11
049	REZZO	31	—	—	—	5	13	18	22
050	RIVA LIGURE	541	1	6	7	8	24	48	76
051	ROCCHETTA NERVINA	42	—	—	—	—	2	1	4
052	SAN BARTOLOMEO AL MARE	122	1	7	8	10	24	49	124
053	SAN BIAGIO DELLA CIMA	208	—	3	3	2	5	18	28
054	SAN LORENZO AL MARE	74	—	5	5	5	8	23	74
055	SAN REMO	3.305	17	196	213	201	638	977	1.896
056	SANTO STEFANO AL MARE	341	3	6	9	7	12	25	86
057	SEBORGA	67	—	1	1	1	1	3	7
058	SOLDANO	101	—	2	2	5	6	5	31
059	TAGGIA	1.190	15	73	88	92	137	283	725
060	TERZORIO	69	1	—	1	—	4	—	3
061	TRIORA	34	—	—	—	11	1	24	19
062	VALLEBONA	204	—	5	5	3	8	13	22
063	VALLECROSCIA	520	3	30	33	64	121	244	502
064	VASIA	60	2	1	3	5	1	4	13
065	VENTIMIGLIA	1.062	39	86	125	348	777	751	1.747
066	VESSALICO	23	—	1	1	3	6	6	8
067	VILLA FARALDI	75	2	1	3	1	—	1	14
	TOTALE PROVINCIA	13.835	162	743	905	1.322	2.736	4.817	8.822

per sesso e ramo di attività economica

TOTALE

COMMERCIO RAMO 6			TRASPORTI E COMU- NICAZIONI RAMO 7	CREDITO E ASSICURAZIONE, SERVIZI ALLE IMPRESE, NOLEGGIO RAMO 8			PUBBLICA AMMINISTRAZIONE: SERVIZI PUBBLICI E PRIVATI RAMO 9			TOTALE	Codice dei Comuni
6. A	6. B	TOTALE		8. A	8. B	TOTALE	9. A	9. B	TOTALE		
39	4	43	29	3	13	16	11	28	39	195	001
40	—	40	13	7	2	9	5	20	25	171	002
11	—	11	13	—	—	—	4	4	8	79	003
10	—	10	2	—	—	—	3	5	8	62	004
19	—	19	24	2	—	2	8	11	19	121	005
101	16	117	35	3	6	9	35	77	112	519	006
34	2	36	3	1	2	3	6	11	17	129	007
1.411	75	1.486	234	76	162	238	211	731	942	4.565	008
36	2	38	16	—	8	8	5	17	22	233	009
41	5	46	32	3	3	6	13	48	61	296	010
356	64	420	147	15	11	26	54	176	230	1.828	011
19	—	19	9	4	—	4	2	5	7	93	012
16	1	17	6	1	2	3	2	10	12	76	013
37	7	44	15	5	1	6	5	20	25	256	014
29	1	30	26	3	1	4	4	6	10	193	015
95	5	100	20	6	9	15	12	58	70	516	016
195	6	201	44	7	20	27	13	53	66	494	017
28	3	31	12	1	3	4	6	8	14	93	018
26	1	27	17	3	4	7	5	14	19	192	019
43	4	47	16	2	4	6	6	31	37	180	020
77	3	80	22	3	5	8	6	46	52	420	021
22	1	23	13	3	1	4	1	21	22	167	022
25	2	27	15	—	2	2	7	12	19	155	023
29	5	34	8	4	1	5	4	58	62	231	024
26	3	29	12	3	—	3	5	18	23	134	025
119	5	124	28	10	9	19	21	53	74	410	026
1.120	49	1.169	161	49	95	144	104	374	478	2.588	027
61	4	65	23	3	8	11	12	33	45	330	028
147	4	151	36	17	12	29	28	74	102	730	029
70	9	79	31	8	6	14	28	53	81	388	030
3.396	401	3.797	1.532	502	576	1.078	1.813	3.168	4.981	15.323	031
66	3	69	25	3	4	7	5	36	41	199	032
10	—	10	10	1	2	3	4	13	17	91	033
21	3	24	11	1	2	3	11	13	24	116	034
39	9	48	16	3	3	6	13	18	31	227	035
31	2	33	4	2	4	6	4	24	28	153	036
8	—	8	9	2	—	2	4	15	19	53	037
10	3	13	6	—	1	1	34	6	40	120	038
375	33	408	62	8	46	54	43	204	247	1.298	039
47	1	48	7	2	4	6	6	28	34	291	040
21	2	23	14	2	6	8	7	24	31	246	041
105	8	113	36	6	5	11	62	103	165	584	042
130	6	136	23	1	3	4	31	40	71	414	043
39	2	41	13	—	3	3	11	36	47	245	044
86	10	96	27	4	9	13	37	107	144	577	045
44	3	47	8	1	3	4	25	20	45	246	046
32	3	35	16	2	3	5	6	27	33	188	047
57	—	57	16	—	4	4	7	25	32	240	048
34	—	34	19	—	3	3	10	26	36	181	049
241	33	274	56	6	19	25	28	136	164	1.223	050
22	—	22	15	—	1	1	7	8	15	102	051
406	17	423	62	10	25	35	30	136	166	1.023	052
41	3	44	20	5	6	11	6	31	37	376	053
114	9	123	55	10	6	16	31	120	151	534	054
6.928	578	7.506	1.295	458	942	1.400	1.218	4.437	5.655	23.086	055
181	18	199	65	7	20	27	43	100	143	914	056
13	1	14	6	1	—	1	1	6	7	108	057
48	2	50	25	1	1	2	8	19	27	254	058
1.423	133	1.556	309	52	137	189	192	782	974	5.543	059
11	—	11	2	—	—	—	5	10	15	105	060
36	1	37	10	2	2	4	21	28	49	189	061
53	3	56	13	1	4	5	3	24	27	356	062
736	103	839	267	37	64	101	118	459	577	3.268	063
17	1	18	23	—	—	—	6	17	23	150	064
2.326	100	2.426	974	128	221	349	735	1.272	2.007	10.566	065
21	—	21	2	1	1	2	1	21	22	94	066
29	2	31	10	—	—	—	8	13	21	156	067
21.479	1.774	23.253	6.125	1.501	2.520	4.021	5.220	13.627	18.847	84.683	

segue TAV. 8 — Popolazione residente attiva in condizione professionale,

Codice dei Comuni	COMUNI	AGRICOLTURA RAMO 0	INDUSTRIE						
			RAMO 1			RAMO 2	RAMO 3	RAMO 4	RAMO 5
			1. A	1. B	TOTALE				
001	AIROLE	13	2	5	7	—	5	4	20
002	APRICALE	41	—	1	1	—	3	4	6
003	AQUILA DI ARROSCIA	26	—	—	—	—	8	2	2
004	ARMO	9	—	—	—	—	8	1	9
005	AURIGO	20	—	—	—	2	8	4	7
006	BADALUCCO	64	—	3	3	7	8	16	88
007	BAIARDO	33	—	1	1	—	—	5	13
008	BORDIGHERA	415	12	25	37	26	119	138	442
009	BORGHETTO D'ARROSCIA	69	—	—	—	1	12	6	13
010	BORGOMARO	49	—	1	1	1	22	20	17
011	CAMPOROSSO	233	—	14	14	10	37	71	345
012	CARAVONICA	14	—	1	1	—	5	5	19
013	CARPASIO	24	—	1	1	—	—	—	2
014	CASTELLARO	78	4	1	5	2	5	—	24
015	CASTEL VITTORIO	55	—	1	1	1	1	9	15
016	CERIANA	148	1	1	2	2	6	11	37
017	CERVO	34	1	10	11	3	8	17	59
018	CESIO	6	—	—	—	2	2	5	12
019	CHIUSANICO	62	2	1	3	1	5	13	16
020	CHIUSAVECCHIA	28	—	—	—	—	6	10	14
021	CIPRESSA	112	—	2	2	1	7	11	39
022	CIVEZZA	49	1	1	2	1	2	2	12
023	COSIO DI ARROSCIA	42	3	1	4	1	4	5	21
024	COSTARAINERA	48	1	—	1	1	5	5	26
025	DIANO ARENTINO	26	1	—	1	—	2	5	18
026	DIANO CASTELLO	36	—	—	—	7	9	19	53
027	DIANO MARINA	111	8	20	28	13	31	76	247
028	DIANO SAN PIETRO	90	—	2	2	—	4	4	36
029	DOLCEACQUA	132	1	2	3	5	28	39	73
030	DOLCEDO	77	—	3	3	3	4	16	25
031	IMPERIA	491	22	161	183	211	275	767	1.108
032	ISOLABONA	24	—	—	—	—	2	6	9
033	LUCINASCO	28	—	—	—	2	1	3	5
034	MENDATICA	18	—	—	—	—	7	5	18
035	MOLINI DI TRIORA	56	2	—	2	12	3	8	28
036	MONTALTO LIGURE	24	—	2	2	6	2	7	18
037	MONTEGROSSO PIAN LATTE	1	—	5	5	—	1	2	5
038	OLIVETTA SAN MICHELE	17	1	3	4	—	3	2	16
039	OSPEDALETTI	199	3	3	6	5	23	26	103
040	PERINALDO	104	—	1	1	—	2	5	19
041	PIETRABRUNA	87	—	3	3	—	2	6	10
042	PIEVE DI TECO	49	1	4	5	53	22	25	60
043	PIGNA	68	1	1	2	2	10	17	22
044	POMPEIANA	56	—	3	3	2	6	4	27
045	PONTEASSIO	65	—	3	3	10	30	59	66
046	PORNASSIO	44	1	—	1	—	28	11	41
047	PRELA'	45	—	—	—	6	—	6	9
048	RANZO	59	—	7	7	12	1	2	11
049	REZZO	28	—	—	—	5	9	13	22
050	RIVA LIGURE	305	1	6	7	6	17	29	75
051	ROCCHETTA NERVINA	30	—	—	—	—	2	—	4
052	SAN BARTOLOMEO AL MARE	91	1	7	8	7	20	32	120
053	SAN BIAGIO DELLA CIMA	128	—	3	3	1	5	7	28
054	SAN LORENZO AL MARE	39	—	5	5	4	7	18	70
055	SAN REMO	2.015	17	179	196	134	586	667	1.824
056	SANTO STEFANO AL MARE	184	3	5	8	5	9	17	85
057	SEBORGIA	39	—	1	1	—	1	1	7
058	SOLDANO	60	—	2	2	1	6	2	30
059	TAGGIA	611	15	67	82	73	119	193	700
060	TERZORIO	40	1	—	1	—	4	—	3
061	TRIORA	17	—	—	—	11	1	12	19
062	VALLEBONA	113	—	4	4	1	8	9	20
063	VALLECROSIA	302	1	28	29	48	102	123	488
064	VASIA	35	2	1	3	3	1	2	13
065	VENTIMIGLIA	590	29	77	106	235	496	402	1.682
066	VESSALICO	21	—	1	1	3	5	5	7
067	VILLA FARALDI	56	2	1	3	1	—	1	14
	TOTALE PROVINCIA	8.283	140	680	820	949	2.180	3.017	8.496

per sesso e ramo di attività economica

MASCHI

COMMERCIO RAMO 6			TRASPORTI E COMU- NICAZIONI RAMO 7	CREDITO E ASSICURAZIONE, SERVIZI ALLE IMPRESE, NOLEGGIO RAMO 8			PUBBLICA AMMINISTRAZIONE; SERVIZI PUBBLICI E PRIVATI RAMO 9			TOTALE	Codice dei Comuni
6. A	6. B	TOTALE		8. A	8. B	TOTALE	9. A	9. B	TOTALE		
16	4	20	24	2	13	15	11	11	22	130	001
26	—	26	13	5	1	6	3	10	13	113	002
8	—	8	10	—	—	—	3	2	5	61	003
3	—	3	2	—	—	—	3	1	4	36	004
13	—	13	22	2	—	2	7	6	13	91	005
51	14	65	31	2	5	7	29	29	58	347	006
20	2	22	2	1	2	3	5	2	7	86	007
728	66	794	200	62	107	169	156	250	406	2.746	008
23	2	25	15	—	6	6	5	9	14	161	009
21	4	25	27	2	2	4	11	16	27	193	010
185	62	247	128	11	9	20	43	44	87	1.192	011
12	—	12	8	4	—	4	2	2	4	72	012
9	1	10	5	1	2	3	1	3	4	49	013
23	5	28	14	5	1	6	5	8	13	175	014
12	1	13	25	2	1	3	4	3	7	130	015
58	3	61	18	3	6	9	8	17	25	319	016
112	6	118	40	4	15	19	8	12	20	329	017
11	3	14	12	1	3	4	3	7	10	67	018
11	1	12	12	2	2	4	5	6	11	139	019
21	4	25	11	2	3	5	2	7	9	108	020
40	3	43	19	2	2	4	4	22	26	264	021
10	1	11	10	3	1	4	1	9	10	103	022
13	2	15	12	—	1	1	5	4	9	114	023
13	5	18	8	4	—	4	4	33	37	153	024
12	3	15	9	1	—	1	5	7	12	89	025
60	4	64	24	7	6	13	18	25	43	268	026
577	42	619	142	36	60	96	80	141	221	1.584	027
35	4	39	21	3	5	8	8	14	22	226	028
85	2	87	32	11	7	18	25	28	53	470	029
36	9	45	29	6	3	9	20	24	44	255	030
1.867	363	2.230	1.314	397	322	719	1.362	1.095	2.457	9.755	031
40	3	43	23	2	—	2	4	15	19	128	032
9	—	9	8	—	2	2	3	7	10	68	033
11	3	14	9	—	2	2	9	2	11	84	034
23	8	31	14	2	2	4	13	8	21	179	035
18	1	19	3	1	3	4	3	7	10	95	036
3	—	3	8	2	—	2	4	5	9	36	037
4	3	7	6	—	1	1	32	2	34	90	038
202	29	231	56	8	22	30	28	74	102	781	039
26	1	27	5	2	4	6	4	7	11	180	040
13	2	15	12	1	5	6	6	15	21	162	041
50	7	57	28	6	2	8	45	34	79	386	042
79	5	84	18	1	2	3	24	15	39	265	043
20	2	22	12	—	2	2	10	16	26	160	044
41	10	51	22	4	7	11	29	46	75	392	045
20	3	23	6	1	3	4	18	7	25	183	046
21	2	23	14	2	2	4	6	12	18	125	047
32	—	32	13	—	1	1	5	8	13	151	048
20	—	20	16	—	2	2	9	10	19	134	049
126	26	152	46	4	7	11	21	47	68	716	050
13	—	13	15	—	1	1	6	2	8	73	051
204	17	221	56	6	15	21	19	48	67	643	052
20	3	23	19	3	1	4	6	7	13	231	053
53	8	61	43	7	5	12	21	48	69	328	054
3.791	522	4.313	1.121	355	536	891	889	1.673	2.562	14.309	055
103	16	119	57	4	11	15	34	32	66	565	056
4	1	5	6	1	—	1	1	3	4	65	057
31	1	32	21	—	1	1	6	7	13	168	058
805	118	923	263	40	68	108	153	295	448	3.520	059
8	—	8	2	—	—	—	2	3	5	63	060
20	1	21	9	2	1	3	20	5	25	118	061
26	3	29	13	1	3	4	3	6	9	210	062
366	97	463	222	26	34	60	101	127	228	2.065	063
8	1	9	18	—	—	—	5	9	14	98	064
1.163	90	1.253	823	92	136	228	582	426	1.008	6.823	065
15	—	15	2	1	1	2	1	9	10	71	066
12	1	13	9	—	—	—	6	4	10	107	067
11.511	1.600	13.111	5.257	1.155	1.467	2.622	3.974	4.888	8.862	53.597	

segue TAV. 8 — Popolazione residente attiva in condizione professionale,

Codice dei Comuni	COMUNI	AGRICOL- TURA RAMO 0	INDUSTRIE						
			RAMO 1			RAMO 2	RAMO 3	RAMO 4	RAMO 5
			1. A	1. B	TOTALE				
001	AIOLE	9	—	—	—	—	4	6	—
002	APRICALE	26	—	—	—	1	—	1	1
003	AQUILA DI ARROSCIA	9	—	—	—	—	—	—	—
004	ARMO	15	—	—	—	—	—	—	—
005	AURIGO	12	—	—	—	1	2	1	—
006	BADALUCCO	49	—	1	1	2	—	7	1
007	BAIARDO	17	—	—	—	—	—	1	—
008	BORDIGHERA	306	1	2	3	14	31	113	21
009	BORGHETTO D'ARROSCIA	44	—	—	—	—	3	1	—
010	BORGOMARO	27	—	—	—	—	5	7	2
011	CAMPOROSSO	208	1	1	2	4	17	57	7
012	CARAVONICA	6	—	—	—	2	1	1	—
013	CARPASIO	10	—	—	—	1	—	—	—
014	CASTELLARO	48	—	—	—	1	—	2	1
015	CASTEL VITTORIO	40	—	—	—	—	—	—	1
016	CERIANA	100	—	—	—	—	—	5	—
017	CERVO	12	—	—	—	1	4	6	1
018	CESIO	4	—	—	—	—	—	1	—
019	CHIUSANICO	19	—	—	—	—	1	2	—
020	CHIUSAVECCHIA	11	—	—	—	—	2	3	—
021	CIPRESSA	84	—	—	—	—	1	—	1
022	CIVEZZA	36	—	—	—	—	1	—	—
023	COSIO DI ARROSCIA	13	—	1	1	—	1	—	—
024	COSTARAINERA	27	—	1	1	—	—	5	2
025	DIANO ARENTINO	14	—	—	—	—	—	—	1
026	DIANO CASTELLO	19	—	1	1	2	2	10	7
027	DIANO MARINA	64	1	2	3	3	7	42	11
028	DIANO SAN PIETRO	46	—	—	—	—	1	3	—
029	DOLCEACQUA	94	—	—	—	2	4	27	5
030	DOLCEDO	44	—	—	—	1	2	7	1
031	IMPERIA	222	7	15	22	93	56	447	60
032	ISOLABONA	11	—	—	—	—	—	4	1
033	LUCINASCO	7	—	—	—	—	1	3	1
034	MENDATICA	5	—	—	—	—	—	1	—
035	MOLINI DI TRIORA	15	—	—	—	1	—	—	1
036	MONTALTO LIGURE	20	—	—	—	—	—	2	1
037	MONTEGROSSO PIAN LATTE	—	—	—	—	—	—	1	—
038	OLIVETTA SAN MICHELE	10	—	—	—	1	3	4	—
039	OSPEDALETTI	139	—	1	1	2	1	18	4
040	PERINALDO	62	—	—	—	1	—	1	1
041	PIETRABRUNA	58	—	1	1	1	—	2	—
042	PIEVE DI TECO	27	—	—	—	3	3	11	1
043	PIGNA	51	—	1	1	—	2	4	1
044	POMPEIANA	42	—	—	—	—	—	1	—
045	PONTEDASSIO	22	—	—	—	2	10	28	2
046	PORNASSIO	15	—	—	—	—	—	2	—
047	PRELA'	30	—	—	—	1	—	2	—
048	RANZO	38	—	—	—	—	—	1	—
049	REZZO	3	—	—	—	—	4	5	—
050	RIVA LIGURE	236	—	—	—	2	7	19	1
051	ROCCHETTA NERVINA	12	—	—	—	—	—	1	—
052	SAN BARTOLOMEO AL MARE	31	—	—	—	3	4	17	4
053	SAN BIAGIO DELLA CIMA	80	—	—	—	1	—	11	—
054	SAN LORENZO AL MARE	35	—	—	—	1	1	5	4
055	SAN REMO	1.290	—	17	17	67	52	310	72
056	SANTO STEFANO AL MARE	157	—	1	1	2	3	8	1
057	SEBORGA	28	—	—	—	1	—	2	—
058	SOLDANO	41	—	—	—	4	—	3	1
059	TAGGIA	579	—	6	6	19	18	90	25
060	TERZORIO	29	—	—	—	—	—	—	—
061	TRIORA	17	—	—	—	—	—	12	—
062	VALLEBONA	91	—	1	1	2	—	4	2
063	VALLECROSCIA	218	2	2	4	16	19	121	14
064	VASIA	25	—	—	—	2	—	2	—
065	VENTIMIGLIA	472	10	9	19	113	281	349	65
066	VESALICO	2	—	—	—	—	1	1	1
067	VILLA FARALDI	19	—	—	—	—	—	—	—
	TOTALE PROVINCIA	5.552	22	63	85	373	556	1.800	326

per sesso e ramo di attività economica

FEMMINE

COMMERCIO RAMO 6			TRASPORTI E COMU- NICAZIONI RAMO 7	CREDITO E ASSICURAZIONE, SERVIZI ALLE IMPRESE, NOLEGGIO RAMO 8			PUBBLICA AMMINISTRAZIONE; SERVIZI PUBBLICI E PRIVATI RAMO 9			TOTALE	Codice dei Comuni
6. A	6. B	TOTALE		8. A	8. B	TOTALE	9. A	9. B	TOTALE		
23	—	23	5	1	—	1	—	17	17	65	001
14	—	14	—	2	1	3	2	10	12	58	002
3	—	3	3	—	—	—	1	2	3	18	003
7	—	7	—	—	—	—	—	4	4	26	004
6	—	6	2	—	—	—	1	5	6	30	005
50	2	52	4	1	1	2	6	48	54	172	006
14	—	14	1	—	—	—	1	9	10	43	007
683	9	692	34	14	55	69	55	481	536	1.819	008
13	—	13	1	—	2	2	—	8	8	72	009
20	1	21	5	1	1	2	2	32	34	103	010
171	2	173	19	4	2	6	11	132	143	636	011
7	—	7	1	—	—	—	—	3	3	21	012
7	—	7	1	—	—	—	1	7	8	27	013
14	2	16	1	—	—	—	—	12	12	81	014
17	—	17	1	1	—	1	—	3	3	63	015
37	2	39	2	3	3	6	4	41	45	197	016
83	—	83	4	3	5	8	5	41	46	165	017
17	—	17	—	—	—	—	3	1	4	26	018
15	—	15	5	1	2	3	—	8	8	53	019
22	—	22	5	—	1	1	4	24	28	72	020
37	—	37	3	1	3	4	2	24	26	156	021
12	—	12	3	—	—	—	—	12	12	64	022
12	—	12	3	—	1	1	2	8	10	41	023
16	—	16	—	—	1	1	—	25	25	78	024
14	—	14	3	2	—	2	—	11	11	45	025
59	1	60	4	3	3	6	3	28	31	142	026
543	7	550	19	13	35	48	24	233	257	1.004	027
26	—	26	2	—	3	3	4	19	23	104	028
62	2	64	4	6	5	11	3	46	49	260	029
34	—	34	2	2	3	5	8	29	37	133	030
1.529	38	1.567	218	105	254	359	451	2.073	2.524	5.568	031
26	—	26	2	1	4	5	1	21	22	71	032
1	—	1	2	1	—	1	1	6	7	23	033
10	—	10	2	1	—	1	2	11	13	32	034
16	1	17	2	1	1	2	—	10	10	48	035
13	1	14	1	1	1	2	1	17	18	58	036
5	—	5	1	—	—	—	—	10	10	17	037
6	—	6	—	—	—	—	2	4	6	30	038
173	4	177	6	—	24	24	15	130	145	517	039
21	—	21	2	—	—	—	2	21	23	111	040
8	—	8	2	1	1	2	1	9	10	84	041
55	1	56	8	—	3	3	17	69	86	198	042
51	1	52	5	—	1	1	7	25	32	149	043
19	—	19	1	—	1	1	1	20	21	85	044
45	—	45	5	—	2	2	8	61	69	185	045
24	—	24	2	—	—	—	7	13	20	63	046
11	1	12	2	—	1	1	—	15	15	63	047
25	—	25	3	—	3	3	2	17	19	89	048
14	—	14	3	—	1	1	1	16	17	47	049
115	7	122	10	2	12	14	7	89	96	507	050
9	—	9	—	—	—	—	1	6	7	29	051
202	—	202	6	4	10	14	11	88	99	380	052
21	—	21	1	2	5	7	—	24	24	145	053
61	1	62	12	3	1	4	10	72	82	206	054
3.137	56	3.193	174	103	406	509	329	2.764	3.093	8.777	055
78	2	80	8	3	9	12	9	68	77	349	056
9	—	9	—	—	—	—	—	3	3	43	057
17	1	18	4	1	—	1	2	12	14	86	058
618	15	633	46	12	69	81	39	487	526	2.023	059
3	—	3	—	—	—	—	3	7	10	42	060
16	—	16	1	—	1	1	1	23	24	71	061
27	—	27	—	—	1	1	—	18	18	146	062
370	6	376	45	11	30	41	17	332	349	1.203	063
9	—	9	5	—	—	—	1	8	9	52	064
1.163	10	1.173	151	36	85	121	153	846	999	3.743	065
6	—	6	—	—	—	—	—	12	12	23	066
17	1	18	1	—	—	—	2	9	11	49	067
9.968	174	10.142	868	346	1.053	1.399	1.246	8.739	9.985	31.086	

TAV. 9 - Popolazione residente attiva in condizione professionale, per sesso, settore di attività economica e posizione nella professione

A — TOTALE

Codice dei Comuni	COMUNI	POSIZIONE NELLA PROFESSIONE									
		IMPRENDITORI E LIBERI PROFESSIONISTI		LAVORATORI IN PROPRIO		COADIUVANTI		DIRIGENTI E IMPIEGATI		LAVORATORI DIPENDENTI	
		MF	M	MF	M	MF	M	MF	M	MF	M
001	AIOLE	10	8	39	21	2	—	55	34	89	67
002	APRICALE	6	5	80	52	4	—	30	15	51	41
003	AQUILA DI ARROSCIA	2	2	32	25	4	1	8	6	33	27
004	ARMO	1	1	32	13	1	—	3	2	25	20
005	AURIGO	2	2	15	10	1	—	23	16	80	63
006	BADALUCCO	8	7	171	106	16	8	77	39	247	187
007	BAIARDO	3	2	66	42	6	3	15	7	39	32
008	BORDIGHERA	224	172	1.314	868	382	111	926	450	1.719	1.145
009	BORGHETTO D'ARROSCIA	9	8	124	82	4	2	36	21	60	48
010	BORGOMARO	9	4	80	45	5	3	44	19	158	122
011	CAMPOROSSO	38	29	498	351	169	51	204	96	919	665
012	CARAVONICA	—	—	26	22	4	1	13	12	50	37
013	CARPASIO	1	1	34	25	2	—	15	7	24	16
014	CASTELLARO	2	1	130	82	20	9	29	19	75	64
015	CASTEL VITTORIO	3	2	111	65	11	5	11	6	57	52
016	CERIANA	3	3	277	172	23	12	61	26	152	106
017	CERVO	22	18	158	102	43	21	74	41	197	147
018	CESIO	1	—	30	18	6	—	16	11	40	38
019	CHIUSANICO	3	2	67	50	9	3	33	19	80	65
020	CHIUSSAVECCHIA	9	9	48	28	7	2	52	21	64	48
021	CIPRESSA	7	6	161	125	77	15	51	28	124	90
022	CIVEZZA	2	1	66	46	27	8	22	8	50	40
023	COSIO DI ARROSCIA	10	5	58	45	6	4	19	10	62	50
024	COSTARAINERA	4	2	80	53	6	—	37	21	104	77
025	DIANO ARENTINO	3	2	41	26	6	2	29	14	55	45
026	DIANO CASTELLO	20	14	118	84	22	7	104	65	146	98
027	DIANO MARINA	124	95	826	557	299	101	507	272	832	559
028	DIANO SAN PIETRO	14	10	135	103	24	4	43	23	114	86
029	DOLCEACQUA	5	5	275	168	35	11	126	79	289	207
030	DOLCEDO	6	4	144	88	4	2	99	58	135	103
031	IMPERIA	706	584	2.584	1.848	550	180	5.641	3.009	5.842	4.134
032	ISOLABONA	6	5	47	30	3	3	32	16	111	74
033	LUCINASCO	—	—	36	29	2	1	21	15	32	23
034	MENDATICA	2	1	40	31	6	4	28	11	40	37
035	MOLINI DI TRIORA	3	1	97	77	9	4	36	23	82	74
036	MONTALTO LIGURE	2	2	39	24	11	4	23	9	78	56
037	MONTEGROSSO PIAN LATTE	—	—	7	5	1	—	7	4	38	27
038	OLIVETTA SAN MICHELE	3	3	39	25	4	2	18	15	56	45
039	OSPEDALETTI	77	52	448	314	154	46	217	98	402	271
040	PERINALDO	6	5	160	96	15	5	38	18	72	56
041	PIETRABRUNA	7	7	128	76	11	4	27	20	73	55
042	PIEVE DI TECO	11	8	142	85	18	8	139	66	274	219
043	PIGNA	4	3	141	80	40	20	68	37	161	125
044	POMPEIANA	6	5	98	59	18	7	34	17	89	72
045	PONTEDASSIO	14	13	119	80	8	2	117	65	319	232
046	PORNASSIO	17	14	82	61	14	6	34	23	99	79
047	PRELA'	4	2	64	44	1	—	31	18	88	61
048	RANZO	11	8	119	80	21	7	34	14	55	42
049	REZZO	7	4	40	35	6	1	40	21	88	73
050	RIVA LIGURE	35	25	515	363	186	42	116	53	371	233
051	ROCCHETTA NERVINA	—	—	44	32	5	2	15	8	38	31
052	SAN BARTOLOMEO AL MARE	47	35	379	272	95	37	157	64	345	235
053	SAN BIAGIO DELLA CIMA	3	3	132	106	79	19	41	16	121	87
054	SAN LORENZO AL MARE	22	17	124	89	32	6	127	66	229	150
055	SAN REMO	1.128	886	6.222	4.266	1.476	489	5.463	2.751	8.797	5.917
056	SANTO STEFANO AL MARE	25	17	332	232	120	33	117	57	320	226
057	SEBORGIA	1	1	67	40	10	5	10	6	20	13
058	SOLDANO	1	1	86	59	26	3	28	12	113	93
059	TAGGIA	193	155	1.781	1.109	343	126	914	451	2.312	1.679
060	TERZORIO	2	1	54	37	20	6	12	5	17	14
061	TRIORA	2	—	68	43	10	2	28	13	81	60
062	VALLEBONA	5	3	196	118	38	14	32	12	85	63
063	VALLECROSCIA	65	52	756	517	232	83	624	306	1.591	1.107
064	VASIA	3	3	61	37	1	—	32	18	53	40
065	VENTIMIGLIA	263	211	1.952	1.276	583	206	2.122	1.140	5.646	3.990
066	VESSALICO	—	—	34	29	3	—	21	10	36	32
067	VILLA FARALDI	1	1	79	61	20	6	11	2	45	37
	TOTALE PROVINCIA	3.233	2.548	22.548	15.239	5.396	1.769	19.217	9.934	34.289	24.107

segue TAV. 9 — Popolazione residente attiva in condizione professionale, per sesso,
settore di attività economica e posizione nella professione

B — AGRICOLTURA, CACCIA, FORESTE E PESCA

Codice dei Comuni	COMUNI	POSIZIONE NELLA PROFESSIONE									
		IMPRENDITORI E LIBERI PROFESSIONISTI		LAVORATORI IN PROPRIO		COADIUVANTI		DIRIGENTI E IMPIEGATI		LAVORATORI DIPENDENTI	
		MF	M	MF	M	MF	M	MF	M	MF	M
001	AIOLE	—	—	18	9	—	—	—	—	4	4
002	APRICALE	—	—	64	40	—	—	1	—	2	1
003	AQUILA DI ARROSCIA	—	—	30	23	3	1	—	—	2	2
004	ARMO	—	—	23	8	—	—	—	—	1	1
005	AURIGO	—	—	5	4	—	—	1	—	26	16
006	BADALUCCO	—	—	84	48	4	2	1	1	24	13
007	BAIARDO	—	—	42	28	4	2	1	—	3	3
008	BORDIGHERA	9	6	489	312	118	27	7	4	98	66
009	BORGHETTO D'ARROSCIA	—	—	102	66	3	1	—	—	8	2
010	BORGOMARO	2	1	41	24	1	—	1	1	31	23
011	CAMPOROSSO	3	3	254	158	83	23	4	3	97	46
012	CARAVONICA	+	—	8	7	—	—	—	—	12	7
013	CARPASIO	—	—	26	18	—	—	1	1	7	5
014	CASTELLARO	—	—	97	60	17	8	1	1	11	9
015	CASTEL VITTORIO	—	—	88	53	7	2	—	—	—	—
016	CERIANA	1	1	219	132	11	3	—	—	17	12
017	CERVO	—	—	35	26	6	3	—	—	5	5
018	CESIO	—	—	7	4	—	—	—	—	3	2
019	CHIUSANICO	—	—	48	36	4	1	1	1	28	24
020	CHIUSAVECCHIA	1	1	15	10	1	1	2	1	20	15
021	CIPRESSA	—	—	113	91	57	6	—	—	26	15
022	CIVEZZA	—	—	56	40	22	4	1	1	6	4
023	COSIO DI ARROSCIA	—	—	39	30	3	2	1	1	12	9
024	COSTARAINERA	—	—	61	40	1	—	1	1	12	7
025	DIANO ARENTINO	1	1	25	14	4	2	1	—	9	9
026	DIANO CASTELLO	—	—	42	28	3	1	1	—	9	7
027	DIANO MARINA	1	1	100	68	27	6	3	3	44	33
028	DIANO SAN PIETRO	—	—	97	69	15	4	1	1	23	16
029	DOLCEACQUA	1	1	176	101	6	1	2	2	41	27
030	DOLCEDO	—	—	91	56	4	2	1	1	25	18
031	IMPERIA	22	16	382	262	42	10	39	33	228	170
032	ISOLABONA	—	—	30	21	—	—	—	—	5	3
033	LUCINASCO	—	—	24	21	2	1	—	—	9	6
034	MENDATICA	—	—	17	13	—	—	1	—	5	5
035	MOLINI DI TRIORA	—	—	64	53	2	—	—	—	5	3
036	MONTALTO LIGURE	1	1	24	14	9	4	—	—	10	5
037	MONTEGROSSO PIAN LATTE	—	—	—	—	—	—	—	—	1	1
038	OLIVETTA SAN MICHELE	—	—	27	17	—	—	—	—	—	—
039	OSPEDALETTI	3	2	203	141	79	19	3	3	50	34
040	PERINALDO	—	—	131	82	9	3	1	1	25	18
041	PIETRABRUNA	—	—	106	60	8	3	2	2	29	22
042	PIEVE DI TECO	1	1	50	32	1	—	—	—	24	16
043	PIGNA	—	—	87	49	25	12	—	—	7	7
044	POMPEIANA	—	—	77	45	11	4	—	—	10	7
045	PONTEDASSIO	—	—	48	33	—	—	1	1	38	31
046	PORNASSIO	—	—	45	33	1	1	—	—	13	10
047	PRELA'	—	—	45	29	—	—	1	1	29	15
048	RANZO	—	—	83	52	10	4	—	—	4	3
049	REZZO	—	—	18	17	2	1	—	—	11	10
050	RIVA LIGURE	1	1	349	243	136	30	1	—	54	31
051	ROCCHETTA NERVINA	—	—	35	27	5	2	—	—	2	1
052	SAN BARTOLOMEO AL MARE	—	—	94	70	6	2	—	—	22	19
053	SAN BIAGIO DELLA CIMA	—	—	112	93	76	18	—	—	20	17
054	SAN LORENZO AL MARE	—	—	37	26	14	3	—	—	23	10
055	SAN REMO	17	13	2.281	1.494	445	124	29	19	533	365
056	SANTO STEFANO AL MARE	1	—	201	142	85	17	1	1	53	24
057	SEBORGA	—	—	54	34	9	4	1	1	3	—
058	SOLDANO	—	—	65	42	18	1	—	—	18	17
059	TAGGIA	8	5	829	451	83	28	4	4	266	123
060	TERZORIO	—	—	47	32	19	5	1	1	2	2
061	TRIORA	—	—	25	15	4	—	—	—	5	2
062	VALLEBONA	—	—	164	98	24	6	—	—	16	9
063	VALLECROSCIA	6	6	290	194	83	19	10	3	131	80
064	VASIA	—	—	42	24	—	—	3	2	15	9
065	VENTIMIGLIA	15	10	612	388	161	47	15	8	259	137
066	VESSALICO	—	—	20	19	1	—	—	—	2	2
067	VILLA FARALDI	—	—	59	52	14	3	—	—	2	1
	TOTALE PROVINCIA	94	70	9.272	6.021	1.788	473	146	103	2.535	1.616

segue TAV. 9 — Popolazione residente attiva in condizione professionale, per sesso, settore di attività economica e posizione nella professione

C — INDUSTRIE

Codice dei Comuni	COMUNI	POSIZIONE NELLA PROFESSIONE									
		IMPRENDITORI E LIBERI PROFESSIONISTI		LAVORATORI IN PROPRIO		COADIUVANTI		DIRIGENTI E IMPIEGATI		LAVORATORI DIPENDENTI	
		MF	M	MF	M	MF	M	MF	M	MF	M
001	AIROLE	1	1	5	4	—	—	3	2	37	29
002	APRICALE	—	—	4	4	—	—	4	2	9	8
003	AQUILA DI ARROSCIA	—	—	—	—	—	—	1	1	11	11
004	ARMO	—	—	4	4	—	—	—	—	14	14
005	AURIGO	—	—	3	3	—	—	3	2	19	16
006	BADALUCCO	5	5	26	26	3	2	7	3	92	86
007	BAIARDO	—	—	7	7	—	—	1	1	12	11
008	BORDIGHERA	17	17	227	205	20	9	105	55	575	476
009	BORGHETTO D'ARROSCIA	1	1	6	6	—	—	4	3	25	22
010	BORGOMARO	1	1	9	9	2	1	5	2	58	48
011	CAMPOROSSO	1	1	93	88	13	8	30	21	427	359
012	CARAVONICA	—	—	6	6	1	1	3	3	24	20
013	CARPASIO	—	—	1	1	—	—	—	—	3	2
014	CASTELLARO	—	—	12	11	—	—	3	2	25	23
015	CASTEL VITTORIO	—	—	7	7	1	1	—	—	20	19
016	CERIANA	—	—	16	15	3	3	1	—	43	40
017	CERVO	1	1	31	26	4	3	9	8	65	60
018	CESIO	—	—	2	2	—	—	2	2	18	17
019	CHIUSANICO	—	—	8	8	1	1	6	5	26	24
020	CHIUSAVECCHIA	1	1	8	7	—	—	6	5	20	17
021	CIPRESSA	—	—	13	13	2	2	6	4	41	41
022	CIVEZZA	—	—	2	2	1	1	1	—	16	16
023	COSIO DI ARROSCIA	—	—	6	6	2	2	2	1	27	26
024	COSTARAINERA	—	—	9	9	1	—	6	4	31	25
025	DIANO ARENTINO	—	—	7	7	—	—	4	3	16	16
026	DIANO CASTELLO	7	6	22	21	1	1	22	13	58	47
027	DIANO MARINA	14	13	144	132	17	8	57	33	229	209
028	DIANO SAN PIETRO	—	—	19	19	1	—	5	2	25	25
029	DOLCEACQUA	1	1	34	33	5	4	25	19	121	91
030	DOLCEDO	2	2	15	14	—	—	11	6	34	29
031	IMPERIA	73	69	588	548	49	22	634	401	1.878	1.504
032	ISOLABONA	—	—	4	3	—	—	1	1	17	13
033	LUCINASCO	—	—	6	3	—	—	—	—	10	8
034	MENDATICA	—	—	8	8	—	—	5	4	18	18
035	MOLINI DI TRIORA	—	—	7	7	3	3	1	1	44	42
036	MONTALTO LIGURE	—	—	8	8	1	—	1	1	28	26
037	MONTEGROSSO PIAN LATTE	—	—	1	1	—	—	2	1	11	11
038	OLIVETTA SAN MICHELE	1	1	5	5	1	1	—	—	26	18
039	OSPEDALETTI	3	3	68	60	3	—	15	11	100	89
040	PERINALDO	—	—	11	10	1	1	4	3	14	13
041	PIETRABRUNA	1	1	7	6	—	—	2	—	15	14
042	PIEVE DI TECO	3	3	24	20	—	—	23	13	133	129
043	PIGNA	1	—	9	8	—	—	5	2	46	43
044	POMPEIANA	—	—	7	7	1	1	2	2	33	32
045	PONTEDASSIO	4	4	25	24	3	1	20	11	158	128
046	PORNASSIO	5	5	22	21	1	1	6	6	49	48
047	PRELA'	—	—	5	5	—	—	4	3	15	13
048	RANZO	—	—	8	7	—	—	2	2	24	24
049	REZZO	1	—	8	8	—	—	9	3	40	38
050	RIVA LIGURE	6	5	39	36	8	1	7	5	103	87
051	ROCCHETTA NERVINA	—	—	1	1	—	—	1	—	5	5
052	SAN BARTOLOMEO AL MARE	4	4	77	67	7	4	19	11	108	101
053	SAN BIAGIO DELLA CIMA	—	—	9	9	—	—	1	1	46	34
054	SAN LORENZO AL MARE	3	3	31	30	2	1	11	7	68	63
055	SAN REMO	62	57	1.067	981	70	39	465	278	2.261	2.052
056	SANTO STEFANO AL MARE	4	4	46	42	7	4	11	8	71	66
057	SEBORGIA	—	—	3	3	—	—	2	—	8	7
058	SOLDANO	—	—	5	4	—	—	3	1	41	36
059	TAGGIA	19	18	230	203	13	7	119	75	944	864
060	TERZORIO	—	—	4	4	—	—	—	—	4	4
061	TRIORA	1	—	16	12	—	—	1	1	37	30
062	VALLEBONA	—	—	14	13	1	1	7	2	29	26
063	VALLECROSCIA	1	1	137	128	15	6	77	49	734	606
064	VASIA	3	3	6	6	—	—	2	1	15	12
065	VENTIMIGLIA	13	13	337	315	32	16	253	145	3.113	2.432
066	VESSALICO	—	—	6	5	—	—	3	2	15	14
067	VILLA FARALDI	—	—	3	3	2	2	—	—	14	14
	TOTALE PROVINCIA	260	244	3.598	3.316	298	158	2.050	1.253	12.396	10.491

segue TAV. 9 — Popolazione residente attiva in condizione professionale, per sesso,
settore di attività economica e posizione nella professione

D — ALTRE ATTIVITÀ

Codice dei Comuni	COMUNI	POSIZIONE NELLA PROFESSIONE									
		IMPREDITORI E LIBERI PROFESSIONISTI		LAVORATORI IN PROPRIO		COADIUVANTI		DIRIGENTI E IMPIEGATI		LAVORATORI DIPENDENTI	
		MF	M	MF	M	MF	M	MF	M	MF	M
001	AIOLE	9	7	16	8	2	—	52	32	48	34
002	APRICALE	6	5	12	8	4	—	25	13	40	32
003	AQUILA DI ARROSCIA	2	2	2	2	1	—	7	5	20	14
004	ARMO	1	1	5	1	1	—	3	2	10	5
005	AURIGO	2	2	7	3	1	—	19	14	35	31
006	BADALUCCO	3	2	61	32	9	4	69	35	131	88
007	BAIARDO	3	2	17	7	2	1	13	6	24	18
008	BORDIGHERA	198	149	598	351	244	75	814	391	1.046	603
009	BORGHETTO D'ARROSCIA	8	7	16	10	1	1	32	18	27	24
010	BORGOMARO	6	2	30	12	2	2	38	16	69	51
011	CAMPOROSSO	34	25	151	105	73	20	170	72	395	260
012	CARAVONICA	—	—	12	9	3	—	10	9	14	10
013	CARPASIO	1	1	7	6	2	—	14	6	14	9
014	CASTELLARO	2	1	21	11	3	1	25	16	39	32
015	CASTEL VITTORIO	3	2	16	5	3	2	11	6	37	33
016	CERIANA	2	2	42	25	9	6	60	26	92	54
017	CERVO	21	17	92	50	33	15	65	33	127	82
018	CESIO	1	—	21	12	6	—	14	9	19	19
019	CHIUSANICO	3	2	11	6	4	1	26	13	26	17
020	CHIUSAVECCHIA	7	7	25	11	6	1	44	15	24	16
021	CIPRESSA	7	6	35	21	18	7	45	24	57	34
022	CIVEZZA	2	1	8	4	4	3	20	7	28	20
023	COSIO DI ARROSCIA	10	5	13	9	1	—	16	8	23	15
024	COSTARAINERA	4	2	10	4	4	—	30	16	61	45
025	DIANO ARENTINO	2	1	9	5	2	—	24	11	30	20
026	DIANO CASTELLO	13	8	54	35	18	5	81	52	79	44
027	DIANO MARINA	109	81	582	357	255	87	447	236	559	317
028	DIANO SAN PIETRO	14	10	19	15	8	—	37	20	66	45
029	DOLCEACQUA	3	3	65	34	24	6	99	58	127	89
030	DOLCEDO	4	2	38	18	—	—	87	51	76	56
031	IMPERIA	611	499	1.614	1.038	459	148	4.968	2.575	3.736	2.460
032	ISOLABONA	6	5	13	6	3	3	31	15	89	58
033	LUCINASCO	—	—	6	5	—	—	21	15	13	9
034	MENDATICA	2	1	15	10	6	4	22	7	17	14
035	MOLINI DI TRIORA	3	1	26	17	4	1	35	22	33	29
036	MONTALTO LIGURE	1	1	7	2	1	—	22	8	40	25
037	MONTEGROSSO PIAN LATTE	—	—	6	4	1	—	5	3	26	15
038	OLIVETTA SAN MICHELE	2	2	7	3	3	1	18	15	30	27
039	OSPEDALETTI	71	47	177	113	72	27	199	84	252	148
040	PERINALDO	6	5	18	4	5	1	33	14	33	25
041	PIETRABRUNA	6	6	15	10	3	1	23	18	29	19
042	PIEVE DI TECO	7	4	68	33	17	8	116	53	117	74
043	PIGNA	3	3	45	23	15	8	63	35	108	75
044	POMPEIANA	6	5	14	7	6	2	32	15	46	33
045	PONTEDASSIO	10	9	46	23	5	1	96	53	123	73
046	PORNASSIO	12	9	15	7	12	4	28	17	37	21
047	PRELA'	4	2	14	10	1	—	26	14	44	33
048	RANZO	11	8	28	21	11	3	32	12	27	15
049	REZZO	6	4	14	10	4	—	31	18	37	25
050	RIVA LIGURE	28	19	127	84	42	11	108	48	214	115
051	ROCCHETTA NERVINA	—	—	8	4	—	—	14	8	31	25
052	SAN BARTOLOMEO AL MARE	43	31	208	135	82	31	138	53	215	115
053	SAN BIAGIO DELLA CIMA	3	3	11	4	3	1	40	15	55	36
054	SAN LORENZO AL MARE	19	14	56	33	16	2	116	59	138	77
055	SAN REMO	1.049	816	2.874	1.791	961	326	4.969	2.454	6.003	3.500
056	SANTO STEFANO AL MARE	20	13	85	48	28	12	105	48	196	136
057	SEBORGA	1	1	10	3	1	1	7	5	9	6
058	SOLDANO	1	1	16	13	8	2	25	11	54	40
059	TAGGIA	166	132	722	455	247	91	791	372	1.102	692
060	TERZORIO	2	1	3	1	1	1	11	4	11	8
061	TRIORA	1	—	27	16	6	2	27	12	39	28
062	VALLEBONA	5	3	18	7	13	7	25	10	40	28
063	VALLECROSCIA	58	45	329	195	134	58	537	254	726	421
064	VASIA	—	—	13	7	1	—	27	15	23	19
065	VENTIMIGLIA	235	188	1.003	573	390	143	1.854	987	2.274	1.421
066	VESSALICO	—	—	8	5	2	—	18	8	19	16
067	VILLA FARALDI	1	1	17	6	4	1	11	2	29	22
	TOTALE PROVINCIA	2.879	2.234	9.678	5.902	3.310	1.138	17.021	8.578	19.358	12.000

TAV. 10 - Popolazione residente attiva in condizione professionale,

Codice dei Comuni	COMUNI	CLASSI								
		14 - 19			20 - 29			30 - 54		
		Agricoltura, caccia, foreste e pesca	Industrie	Altre attività	Agricoltura, caccia, foreste e pesca	Industrie	Altre attività	Agricoltura, caccia, foreste e pesca	Industrie	Altre attività
001	AIROLE	1	2	6	—	8	30	18	31	80
002	APRICALE	1	1	2	4	3	29	46	12	45
003	AQUILA DI ARROSCIA	1	3	1	3	4	7	17	5	22
004	ARMO	—	—	4	1	3	5	19	14	10
005	AURIGO	—	—	2	1	4	17	26	21	37
006	BADALUCCO	2	2	11	9	27	88	78	84	144
007	BAIARDO	1	1	3	5	2	21	32	9	30
008	BORDIGHERA	16	76	140	91	233	616	465	527	1.747
009	BORGHETTO D'ARROSCIA	4	2	4	9	12	23	65	19	43
010	BORGOMARO	1	7	4	4	19	29	60	39	89
011	CAMPOROSSO	23	44	69	63	171	226	302	320	481
012	CARAVONICA	—	—	—	1	8	14	15	22	22
013	CARPASIO	—	—	—	8	2	11	18	2	20
014	CASTELLARO	8	4	4	23	14	28	79	19	54
015	CASTEL VITTORIO	1	1	2	7	3	11	62	19	52
016	CERIANA	6	5	8	24	13	62	155	36	111
017	CERVO	—	4	25	5	15	97	31	75	186
018	CESIO	—	—	1	1	4	10	8	15	46
019	CHIUSANICO	1	1	4	7	14	17	47	22	39
020	CHIUSAVECCHIA	—	2	1	1	6	26	27	24	62
021	CIPRESSA	4	8	4	21	20	48	145	30	97
022	CIVEZZA	1	3	2	4	6	16	35	10	36
023	COSIO DI ARROSCIA	1	—	—	5	6	15	36	21	34
024	COSTARAINERA	2	8	8	9	12	26	57	26	70
025	DIANO ARENTINO	—	—	6	5	5	19	22	20	39
026	DIANO CASTELLO	1	6	10	5	23	37	37	67	177
027	DIANO MARINA	7	22	87	15	84	389	111	303	1.252
028	DIANO SAN PIETRO	4	4	3	19	11	50	86	31	84
029	DOLCEACQUA	5	21	28	24	50	76	149	101	178
030	DOLCEDO	—	3	3	10	9	57	66	43	122
031	IMPERIA	24	137	351	93	556	2.571	462	2.174	7.148
032	ISOLABONA	1	1	6	—	11	31	28	10	94
033	LUCINASCO	2	4	2	4	2	7	25	9	29
034	MENDATICA	—	1	3	1	9	17	19	17	32
035	MOLINI DI TRIORA	—	2	3	5	14	26	53	31	60
036	MONTALTO LIGURE	—	2	4	7	9	27	29	22	35
037	MONTEGROSSO PIAN LATTE	—	—	1	—	4	9	1	6	26
038	OLIVETTA SAN MICHELE	—	1	3	3	10	29	14	20	24
039	OSPEDALETTI	8	12	26	52	28	169	220	126	455
040	PERINALDO	5	1	4	18	9	18	115	20	63
041	PIETRABRUNA	3	1	2	17	5	17	103	17	51
042	PIEVE DI TECO	1	7	6	4	41	84	49	105	180
043	PIGNA	3	3	13	9	13	54	83	36	132
044	POMPEIANA	8	5	5	7	11	37	67	25	51
045	PONTEPASSIO	1	5	7	7	39	62	57	132	169
046	PORNASSIO	1	—	8	2	21	25	38	52	58
047	PRELA'	—	1	3	2	3	21	50	18	50
048	RANZO	3	2	10	7	6	24	51	23	55
049	REZZO	—	4	—	4	13	24	22	34	56
050	RIVA LIGURE	18	16	36	79	42	139	386	93	308
051	ROCCHETTA NERVINA	—	1	1	3	4	13	20	2	36
052	SAN BARTOLOMEO AL MARE	6	5	33	10	48	169	86	139	410
053	SAN BIAGIO DELLA CIMA	7	3	12	43	20	31	135	32	62
054	SAN LORENZO AL MARE	5	6	17	11	24	82	47	75	223
055	SAN REMO	111	279	793	414	786	3.552	2.251	2.444	9.501
056	SANTO STEFANO AL MARE	18	11	22	48	39	117	231	81	263
057	SEBORGIA	3	—	1	12	4	6	41	8	19
058	SOLDANO	2	3	8	10	14	33	73	31	60
059	TAGGIA	36	95	153	155	292	746	802	832	1.848
060	TERZORIO	5	—	2	10	2	5	51	6	20
061	TRIORA	1	3	4	2	15	22	21	34	60
062	VALLEBONA	13	2	7	23	18	21	132	29	66
063	VALLECROSCIA	18	72	105	73	203	439	356	618	1.090
064	VASIA	—	—	—	4	9	13	44	14	43
065	VENTIMIGLIA	42	297	313	127	1.118	1.370	676	2.056	3.395
066	VESSALICO	1	3	2	1	2	10	16	12	29
067	VILLA FARALDI	2	2	5	8	5	15	47	10	36
	TOTALE PROVINCIA	439	1.217	2.413	1.659	4.240	12.135	9.215	11.360	31.646

per sesso, classe di età e settore di attività economica

TOTALE

DI ETÀ (anni)												Codice dei Comuni
55 - 59			60 - 64			65 e più			TOTALE			
Agricoltura, caccia, foreste e pesca	Industrie	Altre attività	Agricoltura, caccia, foreste e pesca	Industrie	Altre attività	Agricoltura, caccia, foreste e pesca	Industrie	Altre attività	Agricoltura, caccia, foreste e pesca	Industrie	Altre attività	
2	3	8	1	2	2	—	—	1	22	46	127	001
8	1	6	8	—	4	—	—	1	67	17	87	002
5	—	1	5	—	—	4	—	1	35	12	32	003
4	1	—	—	—	—	—	—	1	24	18	20	004
4	—	5	1	—	1	—	—	2	32	25	64	005
19	14	11	4	5	10	1	1	9	113	133	273	006
9	5	1	2	3	3	1	—	1	50	20	59	007
91	72	226	28	20	81	30	16	90	721	944	2.900	008
22	2	7	5	1	3	8	—	4	113	36	84	009
10	7	10	1	2	6	—	1	7	76	75	145	010
32	19	31	14	8	11	7	2	5	441	564	823	011
3	4	1	—	—	1	1	—	1	20	34	39	012
7	—	5	1	—	1	—	—	1	34	4	38	013
10	2	3	3	1	—	3	—	1	126	40	90	014
16	3	3	5	1	—	4	1	2	95	28	70	015
37	8	16	18	—	6	8	1	2	248	63	205	016
8	11	18	1	4	8	1	1	4	46	110	338	017
1	2	4	—	—	—	—	1	—	10	22	61	018
19	3	4	3	—	1	4	1	5	81	41	70	019
7	3	8	4	—	7	—	—	2	39	35	106	020
18	4	7	5	—	4	3	—	2	196	62	162	021
22	1	3	9	—	2	14	—	3	85	20	62	022
6	10	6	3	—	5	4	—	3	55	37	63	023
7	1	3	—	—	1	—	—	1	75	47	109	024
12	2	2	1	—	—	—	—	1	40	27	67	025
10	10	15	1	1	3	1	3	3	55	110	245	026
26	32	125	11	11	60	5	9	39	175	461	1.952	027
18	4	5	5	—	1	4	—	1	136	50	144	028
32	9	26	15	3	4	1	2	6	226	186	318	029
24	5	8	7	1	2	14	1	13	121	62	205	030
98	268	802	25	48	307	11	39	209	713	3.222	11.388	031
4	—	7	1	—	2	1	—	2	35	22	142	032
3	1	—	—	—	2	1	—	—	35	16	40	033
3	3	8	—	1	1	—	—	1	23	31	62	034
10	6	4	1	1	4	2	1	4	71	55	101	035
6	4	3	—	1	1	2	—	1	44	38	71	036
—	4	—	—	—	2	—	—	—	1	14	38	037
9	1	2	1	1	1	—	—	1	27	33	60	038
28	16	69	19	5	28	11	2	24	338	189	771	039
27	—	6	1	—	2	—	—	2	166	30	95	040
20	2	3	1	—	1	1	—	2	145	25	76	041
17	20	22	2	8	15	3	2	18	76	183	325	042
18	7	22	3	2	7	3	—	6	119	61	234	043
12	2	8	1	—	2	3	—	1	98	43	104	044
15	21	25	3	6	7	4	7	10	87	210	280	045
12	6	8	3	2	3	3	2	2	59	83	104	046
19	2	7	2	—	3	2	—	5	75	24	89	047
14	2	8	7	—	4	15	1	8	97	34	109	048
5	4	6	—	2	3	—	1	3	31	58	92	049
44	7	26	11	5	4	3	—	6	541	163	519	050
11	—	1	4	—	1	4	—	1	42	7	53	051
12	14	42	6	4	21	2	5	11	122	215	686	052
17	—	5	6	1	1	—	—	1	208	56	112	053
10	6	17	—	1	3	1	3	3	74	115	345	054
372	303	1.170	96	84	464	61	29	376	3.305	3.925	15.856	055
36	7	21	8	1	6	—	—	5	341	139	434	056
7	1	—	1	—	—	3	—	2	67	13	28	057
12	1	1	2	—	2	2	—	—	101	49	104	058
120	82	168	48	20	71	29	4	42	1.190	1.325	3.028	059
1	—	—	2	—	1	—	—	—	69	8	28	060
9	3	7	1	—	3	—	—	4	34	55	100	061
26	2	4	6	—	2	4	—	1	204	51	101	062
47	53	96	16	15	38	10	3	16	520	964	1.784	063
11	3	5	1	—	1	—	—	2	60	26	64	064
131	203	394	56	56	152	30	18	132	1.062	3.748	5.756	065
4	5	6	—	2	—	1	—	—	23	24	47	066
8	2	2	5	—	3	5	—	1	75	19	62	067
1.687	1.299	3.543	500	329	1.395	335	157	1.114	13.835	18.602	52.246	

segue TAV. 10 — Popolazione residente attiva in condizione professionale,

B —

Codice dei Comuni	COMUNI	CLASSI								
		14 - 19			20 - 29			30 - 54		
		Agricoltura, caccia, foreste e pesca	Industrie	Altre attività	Agricoltura, caccia, foreste e pesca	Industrie	Altre attività	Agricoltura, caccia, foreste e pesca	Industrie	Altre attività
001	AIOLE	1	2	2	—	6	18	10	24	52
002	APRICALE	1	—	—	3	2	18	28	11	33
003	AQUILA DI ARROSCIA	1	3	—	2	4	5	13	5	16
004	ARMO	—	—	—	1	3	2	5	14	6
005	AURIGO	—	—	1	1	3	11	14	18	31
006	BADALUCCO	2	2	7	7	25	54	44	76	87
007	BAIARDO	1	—	2	2	2	16	20	9	14
008	BORDIGHERA	10	63	47	56	179	295	255	425	995
009	BORGHETTO D'ARROSCIA	3	1	3	5	9	13	37	19	34
010	BORGOMARO	—	4	2	4	15	20	37	32	52
011	CAMPOROSSO	17	36	32	32	136	111	147	279	308
012	CARAVONICA	—	—	—	1	7	11	9	20	15
013	CARPÁSIO	—	—	—	7	1	6	13	2	12
014	CASTELLARO	5	4	2	17	11	19	45	18	38
015	CASTEL VITTORIO	1	1	1	5	3	8	34	18	36
016	CERIANA	4	5	3	18	11	32	87	33	63
017	CERVO	—	4	14	4	14	56	23	66	110
018	CESIO	—	—	1	1	4	6	4	14	32
019	CHIUSANICO	1	1	1	4	13	11	38	20	20
020	CHIUSAVECCHIA	—	1	—	1	5	10	19	21	31
021	CIPRESSA	4	8	—	13	19	28	77	29	55
022	CIVEZZA	—	2	1	3	6	7	19	10	22
023	COSIO DI ARROSCIA	1	—	—	5	5	8	25	20	22
024	COSTARAINERA	2	5	4	5	9	12	34	23	49
025	DIANO ARENTINO	—	—	4	1	4	8	17	20	24
026	DIANO CASTELLO	1	5	5	3	21	20	24	51	107
027	DIANO MARINA	5	18	40	7	66	177	69	267	724
028	DIANO SAN PIETRO	3	4	2	15	9	30	55	29	55
029	DOLCEACQUA	1	15	14	18	38	40	77	85	113
030	DOLCEDO	—	3	1	6	7	38	38	34	77
031	IMPERIA	16	92	184	56	420	1.338	317	1.718	4.329
032	ISOLABONA	—	1	1	—	7	17	20	9	59
033	LUCINASCO	2	2	—	4	1	6	20	7	22
034	MENDATICA	—	—	1	1	9	9	14	17	18
035	MOLINI DI TRIORA	—	2	3	4	14	16	40	30	44
036	MONTALTO LIGURE	—	2	1	6	8	12	15	21	21
037	MONTEGROSSO PIAN LATTE	—	—	—	—	3	4	1	6	17
038	OLIVETTA SAN MICHELE	—	1	2	3	7	24	7	15	19
039	OSPEDALETTI	4	10	9	35	23	80	121	108	257
040	PERINALDO	2	1	4	15	9	9	69	17	32
041	PIETRABRUNA	2	1	2	10	3	12	58	15	36
042	PIEVE DI TECO	1	6	4	2	31	42	31	101	105
043	PIGNA	3	2	6	8	9	33	40	34	84
044	POMPEIANA	6	5	1	2	10	24	37	25	30
045	PONTEPASSIO	1	4	2	4	31	34	43	107	98
046	PORNASSIO	—	—	5	2	21	14	29	51	34
047	PRELA'	—	—	2	2	2	14	27	17	35
048	RANZO	3	2	1	5	6	11	28	22	36
049	REZZO	—	4	—	3	10	11	20	29	38
050	RIVA LIGURE	16	10	18	53	35	60	197	79	177
051	ROCCHETTA NERVINA	—	1	—	2	3	9	13	2	26
052	SAN BARTOLOMEO AL MARE	5	4	14	9	38	83	60	128	218
053	SAN BIAGIO DELLA CIMA	3	3	3	26	14	14	82	26	35
054	SAN LORENZO AL MARE	4	4	4	5	22	39	21	69	127
055	SAN REMO	68	237	350	268	628	1.793	1.313	2.168	5.475
056	SANTO STEFANO AL MARE	8	10	14	28	33	61	114	73	162
057	SEBORGIA	2	—	1	6	3	3	24	6	12
058	SOLDANO	2	3	3	5	13	21	42	24	40
059	TAGGIA	22	65	66	81	239	380	397	762	1.128
060	TERZORIO	3	—	1	6	2	3	28	6	10
061	TRIORA	1	2	2	1	11	11	10	27	35
062	VALLEBONA	8	2	1	11	14	11	72	24	38
063	VALLECROSCIA	14	57	40	43	165	202	197	508	650
064	VASIA	—	—	—	1	7	9	24	12	28
065	VENTIMIGLIA	26	217	126	62	798	710	354	1.679	2.062
066	VESSALICO	1	3	1	1	—	5	14	11	20
067	VILLA FARALDI	2	2	2	5	5	7	32	10	20
	TOTALE PROVINCIA	289	942	1.063	1.022	3.291	6.221	5.248	9.655	18.810

per sesso, classe di età e settore di attività economica

MASCHI

DI ETÀ (anni)													Codice dei Comuni
55 - 59			60 - 64			65 e più			TOTALE				
Agricoltura, caccia, foreste e pesca	Industrie	Altre attività	Agricoltura, caccia, foreste e pesca	Industrie	Altre attività	Agricoltura, caccia, foreste e pesca	Industrie	Altre attività	Agricoltura, caccia, foreste e pesca	Industrie	Altre attività		
1	2	7	1	2	1	—	—	1	13	36	81	001	
5	1	3	4	—	3	—	—	1	41	14	58	002	
3	—	1	3	—	—	4	—	1	26	12	23	003	
3	1	—	—	—	—	—	—	1	9	18	9	004	
4	—	5	1	—	—	—	—	2	20	21	50	005	
6	13	5	4	5	4	1	1	4	64	122	161	006	
8	5	—	2	3	1	—	—	1	33	19	34	007	
50	64	138	22	18	43	22	13	51	415	762	1.569	008	
15	2	5	3	1	2	6	—	—	69	32	60	009	
7	7	6	1	2	1	—	1	—	49	61	83	010	
21	18	24	10	8	5	6	—	2	233	477	482	011	
3	3	1	—	—	1	1	—	—	14	30	28	012	
3	—	3	1	—	1	—	—	—	24	3	22	013	
5	2	2	3	1	—	3	—	—	78	36	61	014	
9	3	2	3	1	—	3	1	1	55	27	48	015	
20	8	10	14	—	4	5	1	1	148	58	113	016	
5	10	10	1	3	5	1	1	2	34	98	197	017	
1	2	1	—	—	—	—	1	—	6	21	40	018	
13	3	4	3	—	1	3	1	2	62	38	39	019	
5	3	5	3	—	4	—	—	—	28	30	50	020	
13	4	5	4	—	3	1	—	1	112	60	92	021	
13	1	3	7	—	1	7	—	1	49	19	35	022	
5	10	4	2	—	2	4	—	1	42	35	37	023	
7	1	2	—	—	—	—	—	—	48	38	67	024	
8	2	—	—	—	—	—	—	1	26	26	37	025	
6	10	10	1	—	2	1	1	—	36	88	144	026	
17	28	84	8	11	36	5	5	17	111	395	1.078	027	
11	4	3	3	—	—	3	—	—	90	46	90	028	
22	7	18	13	2	2	1	1	3	132	148	190	029	
18	5	6	4	1	1	11	1	4	77	51	127	030	
77	237	545	16	43	187	9	34	137	491	2.544	6.720	031	
3	—	7	1	—	2	—	—	1	24	17	87	032	
1	1	—	—	—	1	1	—	—	28	11	29	033	
3	3	6	—	1	1	—	—	1	18	30	36	034	
9	6	2	1	1	2	2	—	3	56	53	70	035	
2	3	1	—	1	—	1	—	1	24	35	36	036	
—	4	—	—	—	1	—	—	—	1	13	22	037	
6	1	1	1	1	1	—	—	1	17	25	48	038	
15	15	39	17	5	20	7	2	14	199	163	419	039	
18	—	3	—	—	—	—	—	1	104	27	49	040	
16	2	3	1	—	—	—	—	1	87	21	54	041	
13	19	12	1	7	5	1	1	4	49	165	172	042	
13	6	14	2	2	4	2	—	3	68	53	144	043	
8	2	6	1	—	1	2	—	—	56	42	62	044	
11	18	14	3	4	5	3	4	6	65	168	159	045	
8	6	3	2	1	1	3	2	1	44	81	58	046	
13	2	2	1	—	3	2	—	3	45	21	59	047	
9	2	4	6	—	2	8	1	5	59	33	59	048	
5	4	5	—	2	2	—	—	1	28	49	57	049	
30	6	17	6	4	2	3	—	3	305	134	277	050	
8	—	1	3	—	1	4	—	—	30	6	37	051	
10	12	27	5	3	15	2	2	8	91	187	365	052	
12	—	5	5	1	1	—	—	1	128	44	59	053	
8	5	12	—	1	—	1	3	3	39	104	185	054	
249	272	773	70	79	279	47	23	217	2.015	3.407	8.887	055	
27	7	13	7	1	4	—	—	3	184	124	257	056	
4	1	—	1	—	—	2	—	—	39	10	16	057	
9	1	1	1	—	2	1	—	—	60	41	67	058	
60	80	101	30	18	46	21	3	21	611	1.167	1.742	059	
1	—	—	2	—	1	—	—	—	40	8	15	060	
4	3	7	1	—	1	—	—	2	17	43	58	061	
15	2	3	4	—	1	3	—	1	113	42	55	062	
28	45	53	13	13	19	7	2	9	302	790	973	063	
9	3	2	1	—	—	—	—	2	35	22	41	064	
85	168	241	43	45	100	20	14	73	590	2.921	3.312	065	
4	5	3	—	2	—	1	—	—	21	21	29	066	
8	2	1	5	—	2	4	—	—	56	19	32	067	
1.108	1.162	2.294	371	293	835	245	119	629	8.283	15.462	29.852		

segue TAV. 10 — Popolazione residente attiva in condizione professionale,

C —

Codice dei Comuni	COMUNI	CLASSI								
		14 - 19			20 - 29			30 - 54		
		Agricoltura, caccia, foreste e pesca	Industrie	Altre attività	Agricoltura, caccia, foreste e pesca	Industrie	Altre attività	Agricoltura, caccia, foreste e pesca	Industrie	Altre attività
001	AIOLE	—	—	4	—	2	12	8	7	28
002	APRICALÈ	—	1	2	1	1	11	18	1	12
003	AQUILA DI ARROSCIA	—	—	1	1	—	2	4	—	6
004	ARMO	—	—	4	—	—	3	14	—	4
005	AURIGO	—	—	1	—	1	6	12	3	6
006	BADALUCCO	—	—	4	2	2	34	34	8	57
007	BAIARDO	—	1	1	3	—	5	12	—	16
008	BORDIGHERA	6	13	93	35	54	321	210	102	752
009	BORGHETTO D'ARROSCIA	1	1	1	4	3	10	28	—	9
010	BORGOMARO	1	3	2	—	4	9	23	7	37
011	CAMPOROSSO	6	8	37	31	35	115	155	41	173
012	CARAVONICA	—	—	—	—	1	3	6	2	7
013	CARPASIO	—	—	—	1	1	5	5	—	8
014	CASTELLARO	3	—	2	6	3	9	34	1	16
015	CASTEL VITTORIO	—	—	1	2	—	3	28	1	16
016	CERIANA	2	—	5	6	2	30	68	3	48
017	CERVO	—	—	11	1	1	41	8	9	76
018	CESIO	—	—	—	—	—	4	4	1	14
019	CHIUSANICO	—	—	3	3	1	6	9	2	19
020	CHIUSAVECCHIA	—	1	1	—	1	16	8	3	31
021	CIPRESSA	—	—	4	8	1	20	68	1	42
022	CIVEZZA	1	1	1	1	—	9	16	—	14
023	COSIO DI ARROSCIA	—	—	—	—	1	7	11	1	12
024	COSTARAINERA	—	3	4	4	3	14	23	3	21
025	DIANO ARENTINO	—	—	2	4	1	11	5	—	15
026	DIANO CASTELLO	—	1	5	2	2	17	13	16	70
027	DIANO MARINA	2	4	47	8	18	212	42	36	528
028	DIANO SAN PIETRO	1	—	1	4	2	20	31	2	29
029	DOLCEACQUA	4	6	14	6	12	36	72	16	65
030	DOLCEDO	—	—	2	4	2	19	28	9	45
031	IMPERIA	8	45	167	37	136	1.233	145	456	2.819
032	ISOLABONA	1	—	5	—	4	14	8	1	35
033	LUCINASCO	—	2	2	—	1	1	5	2	7
034	MENDATICA	—	1	2	—	—	8	5	—	14
035	MOLINI DI TRIORA	—	—	—	1	—	10	13	1	16
036	MONTALTO LIGURE	—	—	3	1	1	15	14	1	14
037	MONTEGROSSO PIAN LATTE	—	—	1	—	1	5	—	—	9
038	OLIVETTA SAN MICHELE	—	—	1	—	3	5	7	5	5
039	OSPEDALETTI	4	2	17	17	5	89	99	18	198
040	PERINALDO	3	—	—	3	—	9	46	3	31
041	PIETRABRUNA	1	—	—	7	2	5	45	2	15
042	PIEVE DI TECO	—	1	2	2	10	42	18	4	75
043	PIGNA	—	1	7	1	4	21	43	2	48
044	POMPEIANA	2	—	4	5	1	13	30	—	21
045	PONTEDESSIO	—	1	5	3	8	28	14	25	71
046	PORNASSIO	1	—	3	—	—	11	9	1	24
047	PRELA'	—	1	1	—	1	7	23	1	15
048	RANZO	—	—	9	2	—	13	23	1	19
049	REZZO	—	—	—	1	3	13	2	5	18
050	RIVA LIGURE	2	6	18	26	7	79	189	14	131
051	ROCCHETTA NERVINA	—	—	1	1	1	4	7	—	10
052	SAN BARTOLOMEO AL MARE	1	1	19	1	10	86	26	11	192
053	SAN BIAGIO DELLA CIMA	4	—	9	17	6	17	53	6	27
054	SAN LORENZO AL MARE	1	2	13	6	2	43	26	6	96
055	SAN REMO	43	42	443	146	158	1.759	938	276	4.026
056	SANTO STEFANO AL MARE	10	1	8	20	6	56	117	8	101
057	SEBORGIA	1	—	—	6	1	3	17	2	7
058	SOLDANO	—	—	5	5	1	12	31	7	20
059	TAGGIA	14	30	87	74	53	366	405	70	720
060	TERZORIO	2	—	1	4	—	2	23	—	10
061	TRIORA	—	1	2	1	4	11	11	7	25
062	VALLEBONA	5	—	6	12	4	10	60	5	28
063	VALLECROSCIA	4	15	65	30	38	237	159	110	440
064	VASIA	—	—	—	3	2	4	20	2	15
065	VENTIMIGLIA	16	80	187	65	320	660	322	377	1.333
066	VESSALICO	—	—	1	—	2	5	2	1	9
067	VILLA FARALDI	—	—	3	3	—	8	15	—	16
	TOTALE PROVINCIA	150	275	1.350	637	949	5.914	3.967	1.705	12.836

per sesso, classe di età e settore di attività economica

FEMMINE

DI ETÀ (anni)												Codice dei Comuni
55 - 59			60 - 64			65 e più			TOTALE			
Agricoltura, caccia, foreste e pesca	Industrie	Altre attività	Agricoltura, caccia, foreste e pesca	Industrie	Altre attività	Agricoltura, caccia, foreste e pesca	Industrie	Altre attività	Agricoltura, caccia, foreste e pesca	Industrie	Altre attività	
1	1	1	—	—	1	—	—	—	9	10	46	001
3	—	3	4	—	1	—	—	—	26	3	29	002
2	—	—	2	—	—	—	—	—	9	—	9	003
1	—	—	—	—	—	—	—	—	15	—	11	004
—	—	—	—	—	1	—	—	—	12	4	14	005
13	1	6	—	—	6	—	—	5	49	11	112	006
1	—	1	—	—	2	1	—	—	17	1	25	007
41	8	88	6	2	38	8	3	39	306	182	1.331	008
7	—	2	2	—	1	2	—	1	44	4	24	009
3	—	4	—	—	—	5	—	—	27	14	62	010
11	1	7	4	—	6	1	2	3	208	87	341	011
—	1	—	—	—	—	—	—	—	6	4	11	012
4	—	2	—	—	—	—	—	1	10	1	16	013
5	—	1	—	—	—	—	—	1	48	4	29	014
7	—	1	2	—	—	1	—	1	40	1	22	015
17	—	6	4	—	2	3	—	1	100	5	92	016
3	1	8	—	1	3	—	—	2	12	12	141	017
—	—	3	—	—	—	—	—	—	4	1	21	018
6	—	—	—	—	—	1	—	3	19	3	31	019
2	—	3	1	—	3	—	—	2	11	5	56	020
5	—	2	1	—	1	2	—	1	84	2	70	021
9	—	—	2	—	1	7	—	2	36	1	27	022
1	—	2	1	—	3	—	—	2	13	2	26	023
—	—	1	—	—	1	—	—	1	27	9	42	024
4	—	2	1	—	—	—	—	—	14	1	30	025
4	—	5	—	1	1	—	2	3	19	22	101	026
9	4	41	3	—	24	—	4	22	64	66	874	027
7	—	2	2	—	1	1	—	1	46	4	54	028
10	2	8	2	1	2	—	1	3	94	38	128	029
6	—	2	3	—	1	3	—	9	44	11	78	030
21	31	257	9	5	120	2	5	72	222	678	4.668	031
1	—	—	—	—	—	1	—	1	11	5	55	032
2	—	—	—	—	1	—	—	—	7	5	11	033
—	—	2	—	—	—	—	—	—	5	1	26	034
1	—	2	—	—	2	—	1	1	15	2	31	035
4	1	2	—	—	1	1	—	—	20	3	35	036
—	—	—	—	—	—	1	—	—	—	1	16	037
3	—	1	—	—	—	—	—	—	10	8	12	038
13	1	30	2	—	8	4	—	10	139	26	352	039
9	—	3	1	—	2	—	—	1	62	3	46	040
4	—	—	—	—	1	1	—	1	58	4	22	041
4	1	10	1	1	10	2	1	14	27	18	153	042
5	1	8	1	—	3	1	—	3	51	8	90	043
4	—	2	—	—	1	1	—	1	42	1	42	044
4	3	11	—	2	2	1	3	4	22	42	121	045
4	—	5	1	1	2	—	—	1	15	2	46	046
6	—	5	1	—	—	—	—	2	30	3	30	047
5	—	4	1	—	2	7	—	3	38	1	50	048
—	—	1	—	—	1	—	1	2	3	9	35	049
14	1	9	5	1	2	—	—	3	236	29	242	050
3	—	—	1	—	—	—	—	1	12	1	16	051
2	2	15	1	1	6	—	3	3	31	28	321	052
5	—	—	1	—	—	—	—	—	80	12	53	053
2	1	5	—	—	3	—	—	—	35	11	160	054
123	31	397	26	5	185	14	6	159	1.290	518	6.969	055
9	—	8	1	—	2	—	—	2	157	15	177	056
3	—	—	—	—	—	1	—	2	28	3	12	057
3	—	—	1	—	—	1	—	—	41	8	37	058
60	2	67	18	2	25	8	1	21	579	158	1.286	059
—	—	—	—	—	—	—	—	—	29	—	13	060
5	—	—	—	—	2	—	—	2	17	12	42	061
11	—	1	2	—	1	1	—	—	91	9	46	062
19	8	43	3	2	19	3	1	7	218	174	811	063
2	—	3	—	—	1	—	—	—	25	4	23	064
46	35	153	13	11	52	10	4	59	472	827	2.444	065
—	—	3	—	—	—	—	—	—	2	3	18	066
—	—	1	—	—	1	1	—	1	19	—	30	067
579	137	1.249	129	36	560	90	38	485	5.552	3.140	22.394	

TAV. 11 - Popolazione residente non attiva

Codice dei Comuni	COMUNI	MENO DI 14 ANNI							
		BAMBINI CHE FREQUENTANO LA SCUOLA MATERNA		SCOLARI E STUDENTI		ALTRI		TOTALE	
		MF	M	MF	M	MF	M	MF	M
001	AIOLE	12	7	48	20	10	6	70	33
002	APRICALE	6	—	26	15	11	7	43	22
003	AQUILA DI ARROSCIA	6	1	16	9	2	1	24	11
004	ARMO	3	3	12	7	1	1	16	11
005	AURIGO	13	7	44	22	9	4	66	33
006	BADALUCCO	27	18	104	56	33	18	164	92
007	BAIARDO	1	1	18	11	4	1	23	13
008	BORDIGHERA	193	96	1.045	519	302	148	1.540	763
009	BORGHETTO D'ARROSCIA	14	9	53	38	14	7	81	54
010	BORGOMARO	13	6	70	35	17	4	100	45
011	CAMPOROSSO	94	54	556	298	206	98	856	450
012	CARAVONICA	8	5	29	15	5	4	42	24
013	CARPASIO	1	—	8	5	2	1	11	6
014	CASTELLARO	15	7	65	38	25	14	105	59
015	CASTEL VITTORIO	7	5	31	19	10	5	48	29
016	CERIANA	23	15	86	40	16	6	125	61
017	CERVO	27	13	122	53	39	21	188	87
018	CESIO	2	—	17	10	4	1	23	11
019	CHIUSANICO	10	5	29	12	14	8	53	25
020	CHIUSAVECCHIA	3	1	37	20	10	5	50	26
021	CIPRESSA	14	5	109	57	34	20	157	82
022	CIVEZZA	4	2	25	15	12	6	41	23
023	COSIO DI ARROSCIA	8	5	29	13	8	3	45	21
024	COSTARAINERA	9	4	59	25	23	11	91	40
025	DIANO ARENTINO	3	2	33	17	9	5	45	24
026	DIANO CASTELLO	17	8	111	57	37	18	165	83
027	DIANO MARINA	128	63	718	365	195	100	1.041	528
028	DIANO SAN PIETRO	26	16	96	51	42	18	164	85
029	DOLCEACQUA	25	14	146	81	56	32	227	127
030	DOLCEDO	16	10	71	39	32	17	119	66
031	IMPERIA	867	434	4.260	2.230	1.168	594	6.295	3.258
032	ISOLABONA	10	5	51	29	21	10	82	44
033	LUCINASCO	3	2	24	11	4	2	31	15
034	MENDATICA	1	—	20	13	9	4	30	17
035	MOLINI DI TRIORA	5	2	55	24	18	9	78	35
036	MONTALTO LIGURE	8	4	27	14	4	1	39	19
037	MONTEGROSSO PIAN LATTE	9	7	12	5	4	2	25	14
038	OLIVETTA SAN MICHELE	5	2	22	15	8	3	35	20
039	OSPEDALETTI	46	20	257	131	90	35	393	186
040	PERINALDO	6	2	58	28	9	3	73	33
041	PIETRABRUNA	7	6	50	22	17	7	74	35
042	PIEVE DI TECO	20	11	114	56	34	19	168	86
043	PIGNA	11	4	72	36	29	16	112	56
044	POMPEIANA	13	8	47	22	19	15	79	45
045	PONTEDESSIO	33	13	156	80	34	16	223	109
046	PORNASSIO	13	6	62	30	15	9	90	45
047	PRELA'	3	2	48	26	8	3	59	31
048	RANZO	5	3	46	19	11	3	62	25
049	REZZO	10	7	36	20	6	4	52	31
050	RIVA LIGURE	55	32	291	148	84	44	430	224
051	ROCCHETTA NERVINA	6	2	13	5	8	7	27	14
052	SAN BARTOLOMEO AL MARE	62	34	281	137	104	48	447	219
053	SAN BIAGIO DELLA CIMA	15	7	84	46	24	7	123	60
054	SAN LORENZO AL MARE	31	14	155	80	40	20	226	114
055	SAN REMO	957	476	5.745	2.945	1.509	788	8.211	4.209
056	SANTO STEFANO AL MARE	56	22	252	128	75	38	383	188
057	SEBORGIA	7	3	25	9	14	9	46	21
058	SOLDANO	20	9	59	34	23	13	102	56
059	TAGGIA	285	132	1.539	785	452	232	2.276	1.149
060	TERZORIO	4	4	24	10	6	2	34	16
061	TRIORA	8	5	31	15	10	4	49	24
062	VALLEBONA	20	10	82	31	19	12	121	53
063	VALLECROSCIA	190	97	953	492	261	129	1.404	718
064	VASIA	5	1	32	17	8	2	45	20
065	VENTIMIGLIA	564	280	2.957	1.513	994	507	4.515	2.300
066	VESSALICO	5	1	26	17	11	7	42	25
067	VILLA FARALDI	2	1	37	19	14	9	53	29
	TOTALE PROVINCIA	4.095	2.050	21.816	11.204	6.346	3.223	32.257	16.477

per sesso, classe di età e condizione non professionale

CASALINGHE	DA 14 ANNI IN POI								TOTALE		Codice dei Comuni
	STUDENTI		RITIRATI DAL LAVORO		ALTRI		TOTALE		MF	M	
	MF	M	MF	M	MF	M	MF	M			
77	19	8	142	70	9	4	247	82	317	115	001
51	17	6	245	115	5	3	318	124	361	146	002
45	7	4	71	41	10	7	133	52	157	63	003
6	9	3	59	23	1	—	75	26	91	37	004
41	21	12	179	84	32	17	273	113	339	146	005
154	77	29	499	210	26	18	756	257	920	349	006
42	6	3	192	80	10	6	250	89	273	102	007
1.944	671	331	2.699	1.230	340	184	5.654	1.745	7.194	2.508	008
79	33	16	245	119	8	2	365	137	446	191	009
105	39	17	503	224	28	11	675	252	775	297	010
629	192	88	709	344	92	67	1.622	499	2.478	949	011
31	21	10	93	46	5	3	150	59	192	83	012
8	5	5	103	48	—	—	116	53	127	59	013
94	18	10	140	64	8	6	260	80	365	139	014
39	28	13	247	111	12	9	326	133	374	162	015
103	40	16	531	247	23	13	697	276	822	337	016
200	73	42	277	138	18	10	568	190	756	277	017
27	21	8	114	56	9	8	171	72	194	83	018
81	33	13	233	119	14	11	361	143	414	168	019
31	26	13	156	61	1	1	214	75	264	101	020
98	53	21	282	115	12	10	445	146	602	228	021
25	16	8	109	42	6	2	156	52	197	75	022
63	23	13	174	77	7	5	267	95	312	116	023
90	29	11	96	49	21	14	236	74	327	114	024
43	16	8	150	76	6	3	215	87	260	111	025
180	65	34	296	135	49	31	590	200	755	283	026
1.084	448	231	1.573	761	127	76	3.232	1.068	4.273	1.596	027
106	29	16	232	109	83	35	450	160	614	245	028
198	85	45	555	227	20	14	858	286	1.085	413	029
119	46	21	410	187	41	21	616	229	735	295	030
7.083	3.115	1.652	7.611	4.118	835	457	18.644	6.227	24.939	9.485	031
79	16	8	226	101	15	10	336	119	418	163	032
26	14	5	124	54	4	3	168	62	199	77	033
56	17	7	108	58	14	12	195	77	225	94	034
173	16	6	283	140	19	13	491	159	569	194	035
40	13	7	159	71	28	14	240	92	279	111	036
23	2	1	71	39	6	4	102	44	127	58	037
35	9	4	89	38	10	6	143	48	178	68	038
534	211	108	664	339	61	38	1.470	485	1.863	671	039
68	43	24	351	172	44	26	506	222	579	255	040
32	27	14	225	99	11	5	295	118	369	153	041
160	97	46	585	251	22	12	864	309	1.032	395	042
128	37	20	484	218	21	9	670	247	782	303	043
76	27	10	121	45	48	22	272	77	351	122	044
261	79	40	386	196	66	29	792	265	1.015	374	045
80	26	13	221	104	14	8	341	125	431	170	046
46	29	17	298	134	9	8	382	159	441	190	047
100	34	14	175	95	15	8	324	117	386	142	048
65	14	4	219	104	17	12	315	120	367	151	049
267	144	72	514	226	30	22	955	320	1.385	544	050
33	7	2	110	49	1	—	151	51	178	65	051
426	148	84	636	306	59	37	1.269	427	1.716	646	052
84	31	17	185	83	16	10	316	110	439	170	053
185	94	49	288	142	36	15	603	206	829	320	054
10.980	3.619	1.796	11.829	6.079	1.699	963	28.127	8.838	36.338	13.047	055
240	125	63	442	194	41	18	848	275	1.231	463	056
27	9	3	67	36	7	3	110	42	156	63	057
66	22	12	154	68	16	7	258	87	360	143	058
2.225	812	417	2.725	1.366	358	227	6.120	2.010	8.396	3.159	059
18	12	5	77	35	1	1	108	41	142	57	060
49	14	8	198	78	4	3	265	89	314	113	061
55	35	22	211	92	8	3	309	117	430	170	062
1.173	410	205	1.249	617	135	75	2.967	897	4.371	1.615	063
39	15	7	241	117	17	12	312	136	357	156	064
4.305	1.400	693	4.102	2.233	596	401	10.403	3.327	14.918	5.627	065
44	22	15	114	54	10	9	190	78	232	103	066
40	19	10	149	59	11	5	219	74	272	103	067
35.114	12.930	6.535	47.005	23.418	5.327	3.098	100.376	33.051	132.633	49.528	

TAV. 12 - Popolazione residente che rientra giornalmente nella propria dimora abituale, secondo il luogo di lavoro o di studio

Codice dei Comuni	COMUNI	OCCUPATI		SCOLARI E STUDENTI		PERSONE CHE FREQUENTANO UN CORSO DI FORMAZIONE PROFESSIONALE		TOTALE	
		Nello stesso Comune	Fuori del Comune	Nello stesso Comune	Fuori del Comune	Nello stesso Comune	Fuori del Comune	Nello stesso Comune	Fuori del Comune
001	AIOLE	60	76	39	26	—	—	99	102
002	APRICALE	63	43	30	13	—	—	93	56
003	AQUILA DI ARROSCIA	39	24	16	11	—	—	55	35
004	ARMO	36	23	5	15	—	—	41	38
005	AURIGO	45	58	36	30	—	—	81	88
006	BADALUCCO	100	191	123	54	2	—	225	245
007	BAIARDO	22	12	6	11	1	—	29	23
008	BORDIGHERA	1.830	960	1.285	434	12	2	3.127	1.396
009	BORGHETTO D'ARROSCIA	167	39	63	19	—	—	230	58
010	BORGOMARO	149	42	85	30	2	—	236	72
011	CAMPOROSSO	677	815	339	429	3	1	1.019	1.245
012	CARAVONICA	48	33	25	23	1	—	74	56
013	CARPASIO	18	10	5	6	—	—	23	16
014	CASTELLARO	60	78	51	39	—	—	111	117
015	CASTEL VITTORIO	105	31	24	27	—	—	129	58
016	CERIANA	313	106	115	21	—	—	428	127
017	CERVO	218	137	82	114	1	1	301	252
018	CESIO	39	25	13	18	—	—	52	43
019	CHIUSANICO	112	56	25	34	1	—	138	90
020	CHIUSAVECCHIA	59	68	14	39	1	—	74	107
021	CIPRESSA	207	138	66	98	4	—	277	236
022	CIVEZZA	84	58	14	27	—	—	98	85
023	COSIO DI ARROSCIA	40	27	23	9	—	—	63	36
024	COSTARAINERA	135	67	55	30	—	—	190	97
025	DIANO ARENTINO	14	48	22	22	—	—	36	70
026	DIANO CASTELLO	159	123	96	81	4	—	259	204
027	DIANO MARINA	1.373	489	833	338	1	—	2.207	827
028	DIANO SAN PIETRO	149	105	89	48	—	—	238	153
029	DOLCEACQUA	296	238	186	55	5	—	487	293
030	DOLCEDO	201	127	66	51	—	1	267	179
031	IMPERIA	11.253	1.249	7.372	167	66	3	18.691	1.419
032	ISOLABONA	75	77	48	25	—	—	123	102
033	LUCINASCO	47	29	13	24	—	—	60	53
034	MENDATICA	14	22	11	14	—	—	25	36
035	MOLINI DI TRIORA	51	35	32	29	4	—	87	64
036	MONTALTO LIGURE	59	55	21	21	3	—	83	76
037	MONTEGROSSO PIAN LATTE	10	21	15	5	—	—	25	26
038	OLIVETTA SAN MICHELE	78	28	17	14	—	—	95	42
039	OSPEDALETTI	641	273	311	146	7	1	959	420
040	PERINALDO	69	2	46	—	1	—	116	2
041	PIETRABRUNA	160	45	29	44	—	—	189	89
042	PIEVE DI TECO	430	75	180	17	1	—	611	92
043	PIGNA	230	103	83	29	—	—	313	132
044	POMPEIANA	113	90	58	23	1	—	172	113
045	PONTEPASSIO	280	158	201	42	3	—	484	200
046	PORNASSIO	75	52	53	30	—	—	128	82
047	PRELA'	38	60	10	56	—	—	48	116
048	RANZO	111	63	24	38	—	—	135	101
049	REZZO	42	63	26	22	—	—	68	85
050	RIVA LIGURE	345	457	328	118	1	—	674	575
051	ROCCHETTA NERVINA	14	38	10	11	—	—	24	49
052	SAN BARTOLOMEO AL MARE	554	253	346	105	1	—	901	358
053	SAN BIAGIO DELLA CIMA	183	148	56	65	—	—	239	213
054	SAN LORENZO AL MARE	103	238	175	80	2	—	280	318
055	SAN REMO	17.284	1.493	9.178	317	94	3	26.556	1.813
056	SANTO STEFANO AL MARE	346	302	203	170	2	1	551	473
057	SEBORGIA	72	24	18	18	—	—	90	42
058	SOLDANO	101	116	50	41	1	—	152	157
059	TAGGIA	2.931	1.443	2.041	403	9	1	4.981	1.847
060	TERZORIO	63	27	7	23	—	1	70	51
061	TRIORA	113	13	31	13	—	—	144	26
062	VALLEBONA	240	79	59	62	2	1	301	142
063	VALLECROSCIA	726	1.490	1.113	348	6	—	1.845	1.838
064	VASIA	57	45	23	27	1	—	81	72
065	VENTIMIGLIA	6.186	2.655	4.040	468	35	1	10.261	3.124
066	VESSALICO	27	32	20	17	—	—	47	49
067	VILLA FARALDI	72	46	39	18	2	—	113	64
	TOTALE PROVINCIA	50.011	15.646	30.118	5.202	280	17	80.409	20.865

TAV. 13 - Famiglie residenti per ampiezza della famiglia

Codice dei Comuni	COMUNI	FAMIGLIE CON COMPONENTI									
		1		2	3	4	5	6	7	8 e più	
		TOTALE	di cui non in coabitazione							Famiglie	Componenti
001	AIROLE	97	93	76	43	25	3	3	—	1	9
002	APRICALE	123	123	102	38	25	1	—	—	—	—
003	AQUILA DI ARROSCIA	36	29	23	31	11	4	—	—	1	8
004	ARMO	30	24	22	11	9	2	—	—	—	—
005	AURIGO	52	51	66	41	26	12	1	—	1	8
006	BADALUCCO	175	169	189	140	97	19	2	1	1	8
007	BAIARDO	107	100	58	30	12	9	—	1	1	8
008	BORDIGHERA	1.574	1.423	1.452	960	745	211	59	9	10	85
009	BORGHETTO D'ARROSCIA	82	78	77	58	36	19	4	1	1	8
010	BORGOMARO	201	178	168	85	42	11	3	1	—	—
011	CAMPOROSSO	240	235	379	358	333	131	35	15	7	61
012	CARAVONICA	34	30	28	26	21	5	3	1	—	—
013	CARPASIO	43	36	31	17	7	3	—	—	—	—
014	CASTELLARO	59	56	59	55	51	13	2	—	1	9
015	CASTEL VITTORIO	107	104	70	61	26	9	—	—	—	—
016	CERIANA	193	189	205	142	54	13	7	1	1	8
017	CERVO	126	108	131	114	83	33	7	2	—	—
018	CESIO	49	34	41	29	9	5	2	—	—	—
019	CHIUSANICO	68	66	80	68	31	10	4	—	—	—
020	CHIUSAVECCHIA	67	50	68	48	22	—	—	2	—	—
021	CIPRESSA	71	65	120	97	65	21	12	—	1	8
022	CIVEZZA	65	56	39	38	20	5	1	—	—	—
023	COSIO DI ARROSCIA	94	90	72	34	32	3	1	—	—	—
024	COSTARAINERA	37	36	59	64	38	11	3	1	—	—
025	DIANO ARENTINO	75	63	56	24	26	5	2	—	—	—
026	DIANO CASTELLO	131	117	142	109	69	25	3	1	1	9
027	DIANO MARINA	689	679	814	576	463	138	36	2	6	53
028	DIANO SAN PIETRO	100	74	119	92	60	20	1	—	—	—
029	DOLCEACQUA	170	166	219	170	109	31	6	2	3	26
030	DOLCEDO	178	114	164	102	53	21	1	—	—	—
031	IMPERIA	3.754	3.118	4.481	3.900	2.834	747	186	43	33	293
032	ISOLABONA	87	85	96	61	30	9	2	—	—	—
033	LUCINASCO	51	51	41	23	17	4	1	—	—	—
034	MENDATICA	64	55	57	31	17	—	1	—	—	—
035	MOLINI DI TRIORA	184	184	109	63	43	8	3	—	—	—
036	MONTALTO LIGURE	71	56	67	43	17	5	1	—	1	9
037	MONTEGROSSO PIAN LATTE	32	25	23	17	15	—	—	—	—	—
038	OLIVETTA SAN MICHELE	50	50	37	30	12	4	—	—	1	9
039	OSPEDALETTI	377	343	402	285	213	41	15	4	1	8
040	PERINALDO	124	124	138	82	39	11	4	—	—	—
041	PIETRABRUNA	88	69	80	55	40	7	4	—	—	—
042	PIEVE DI TECO	301	209	234	130	70	18	6	—	1	8
043	PIGNA	187	181	172	105	50	17	6	1	—	—
044	POMPEIANA	77	72	60	57	41	8	3	3	—	—
045	PONTEDASSIO	209	178	225	149	90	22	3	3	1	10
046	PORNASSIO	116	109	78	69	35	8	3	2	—	—
047	PRELA'	140	92	95	52	29	7	2	—	—	—
048	RANZO	92	63	88	56	32	6	6	1	—	—
049	REZZO	83	67	87	57	21	7	2	—	—	—
050	RIVA LIGURE	215	176	247	257	206	57	12	2	—	—
051	ROCCHETTA NERVINA	47	46	37	28	13	4	—	1	—	—
052	SAN BARTOLOMEO AL MARE	323	293	342	228	188	53	10	—	3	27
053	SAN BIAGIO DELLA CIMA	72	70	84	78	56	21	2	—	2	18
054	SAN LORENZO AL MARE	139	103	163	104	100	33	6	1	1	9
055	SAN REMO	7.226	6.078	7.126	5.387	3.777	1.004	270	65	31	271
056	SANTO STEFANO AL MARE	195	162	226	185	150	47	14	3	3	28
057	SEBORGA	42	42	36	22	18	3	—	—	—	—
058	SOLDANO	76	60	95	45	40	8	2	—	1	9
059	TAGGIA	1.348	1.128	1.513	1.328	1.026	272	64	26	7	60
060	TERZORIO	31	23	23	19	17	10	1	—	—	—
061	TRIORA	105	104	75	45	22	2	2	—	—	—
062	VALLEBONA	86	86	74	76	52	13	5	4	1	8
063	VALLECROSCIA	771	543	778	693	573	152	30	9	5	43
064	VASIA	92	70	68	64	24	1	—	—	—	—
065	VENTIMIGLIA	1.882	1.736	2.334	2.240	1.850	642	200	77	34	300
066	VESSALICO	54	46	34	28	21	7	1	—	1	8
067	VILLA FARALDI	62	58	56	39	21	10	1	—	—	—
	TOTALE PROVINCIA	23.926	20.591	25.010	19.792	14.399	4.061	1.066	285	163	1.426

TAV. 14 - Famiglie residenti secondo

Codice dei Comuni	COMUNI	FAMIGLIE					
		CONIUGI				CONIUGI	
		TOTALE		di cui con altre persone		TOTALE	
		Famiglie	Componenti	Famiglie	Componenti	Famiglie	Componenti
001	AIOLE	62	125	1	3	66	242
002	APRICALE	76	154	2	6	57	197
003	AQUILA DI ARROSCIA	21	43	1	3	42	149
004	ARMO	15	30	—	—	21	75
005	AURIGO	47	95	1	3	70	267
006	BADALUCCO	124	250	2	6	237	853
007	BAIARDO	38	77	1	3	45	170
008	BORDIGHERA	1.074	2.220	65	202	1.702	6.394
009	BORGHETTO D'ARROSCIA	59	121	3	9	95	365
010	BORGOMARO	133	268	2	6	127	455
011	CAMPOROSSO	324	681	30	93	763	3.038
012	CARAVONICA	17	34	—	—	52	200
013	CARPASIO	23	46	—	—	20	72
014	CASTELLARO	46	97	4	13	103	390
015	CASTEL VITTORIO	61	128	5	16	80	281
016	CERIANA	165	345	13	41	180	640
017	CERVO	97	199	4	13	203	772
018	CESIO	29	58	—	—	41	147
019	CHIUSANICO	59	123	5	15	89	321
020	CHIUSAVECCHIA	41	84	2	6	63	217
021	CIPRESSA	103	213	7	21	170	646
022	CIVEZZA	30	62	2	6	57	204
023	COSIO DI ARROSCIA	50	102	2	6	58	212
024	COSTARAINERA	47	96	2	6	106	389
025	DIANO ARENTINO	49	101	2	7	48	180
026	DIANO CASTELLO	107	218	4	12	175	644
027	DIANO MARINA	595	1.218	25	78	1.054	3.959
028	DIANO SAN PIETRO	82	178	9	32	145	524
029	DOLCEACQUA	177	371	15	47	271	1.008
030	DOLCEDO	118	244	7	22	154	549
031	IMPERIA	3.424	7.056	187	582	6.799	25.249
032	ISOLABONA	71	144	2	6	87	306
033	LUCINASCO	23	46	—	—	36	130
034	MENDATICA	38	80	3	10	42	144
035	MOLINI DI TRIORA	75	156	6	18	96	348
036	MONTALTO LIGURE	50	102	2	6	57	205
037	MONTEGROSSO PIAN LATTE	14	28	—	—	29	102
038	OLIVETTA SAN MICHELE	30	63	3	9	40	146
039	OSPEDALETTI	321	664	21	64	486	1.802
040	PERINALDO	109	227	7	23	119	423
041	PIETRABRUNA	58	119	2	7	97	355
042	PIEVE DI TECO	168	343	7	21	191	689
043	PIGNA	136	280	8	24	150	537
044	POMPEIANA	36	74	2	6	103	383
045	PONTEDASSIO	169	345	7	21	237	854
046	PORNASSIO	54	112	4	12	100	363
047	PRELA'	71	143	1	3	80	287
048	RANZO	72	150	6	18	86	317
049	REZZO	59	122	4	12	67	236
050	RIVA LIGURE	191	401	18	55	469	1.747
051	ROCCHETTA NERVINA	31	63	1	3	37	129
052	SAN BARTOLOMEO AL MARE	279	575	14	45	416	1.561
053	SAN BIAGIO DELLA CIMA	69	144	5	16	140	528
054	SAN LORENZO AL MARE	122	247	3	9	221	843
055	SAN REMO	5.324	10.938	253	796	9.010	33.419
056	SANTO STEFANO AL MARE	176	357	5	15	360	1.382
057	SEBORGA	30	61	1	3	38	136
058	SOLDANO	75	152	2	6	81	305
059	TAGGIA	1.186	2.428	48	152	2.424	9.029
060	TERZORIO	21	43	1	3	41	161
061	TRIORA	50	103	3	9	58	198
062	VALLEBONA	62	133	7	23	126	472
063	VALLECROSCIA	586	1.199	25	77	1.300	4.867
064	VASIA	57	117	3	9	79	262
065	VENTIMIGLIA	1.802	3.755	129	409	4.326	16.756
066	VESSALICO	25	53	2	7	50	188
067	VILLA FARALDI	42	89	4	13	55	202
	TOTALE PROVINCIA	18.975	39.093	1.012	3.167	34.427	128.621

la tipologia della famiglia

COMPOSTE DA						ALTRO TIPO DI FAMIGLIA		TOTALE		Codice dei Comuni
E FIGLI		UN GENITORE E FIGLI								
di cui con altre persone		TOTALE		di cui con altre persone						
Famiglie	Componenti	Famiglie	Componenti	Famiglie	Componenti	Famiglie	Componenti	Famiglie	Componenti	
2	9	18	45	6	20	102	108	248	520	001
1	5	24	52	1	3	132	143	289	546	002
6	29	4	11	—	—	39	44	106	247	003
4	17	4	10	1	4	34	38	74	153	004
8	43	6	17	2	7	76	106	199	485	005
10	47	56	136	9	33	207	244	624	1.483	006
4	18	13	34	3	12	122	140	218	421	007
173	856	418	1.156	104	405	1.826	2.125	5.020	11.895	008
14	70	23	75	9	39	101	127	278	688	009
7	31	13	30	2	7	238	287	511	1.040	010
88	445	109	321	32	121	302	395	1.498	4.435	011
5	26	7	17	1	3	42	51	118	302	012
1	5	6	16	1	4	52	65	101	199	013
16	73	20	53	6	21	71	92	240	632	014
10	44	16	44	9	29	116	126	273	579	015
23	108	53	130	11	38	218	252	616	1.367	016
23	112	39	115	10	34	157	197	496	1.283	017
2	9	4	9	—	—	61	77	135	291	018
7	35	19	51	7	23	94	135	261	630	019
—	—	19	46	3	11	84	102	207	449	020
20	91	23	69	10	38	91	119	387	1.047	021
1	4	7	18	1	3	74	84	168	368	022
3	13	17	42	1	4	111	133	236	489	023
6	30	14	39	4	14	46	55	213	579	024
4	19	8	24	3	12	83	95	188	400	025
14	63	37	109	11	46	162	206	481	1.177	026
99	474	230	663	67	258	845	1.030	2.724	6.870	027
13	58	30	78	9	32	135	180	392	960	028
27	124	53	150	13	48	209	256	710	1.785	029
13	60	40	100	5	20	207	242	519	1.135	030
463	2.209	1.268	3.476	308	1.152	4.487	5.416	15.978	41.197	031
6	28	31	83	5	22	96	106	285	639	032
2	8	9	29	4	17	69	91	137	296	033
2	8	12	28	—	—	78	93	170	345	034
6	24	35	90	5	20	204	227	410	821	035
4	19	16	40	2	7	82	95	205	442	036
1	4	4	9	—	—	40	50	87	189	037
1	5	11	24	—	—	53	58	134	291	038
40	191	84	217	20	72	447	536	1.338	3.219	039
11	53	20	49	5	16	150	182	398	881	040
6	26	16	35	1	3	103	123	274	632	041
9	42	58	149	9	33	343	392	760	1.573	042
16	77	44	120	10	44	208	237	538	1.174	043
9	45	13	32	3	10	97	122	249	611	044
11	54	56	147	10	43	240	279	702	1.625	045
7	38	21	52	2	8	136	164	311	691	046
2	9	19	47	2	6	155	172	325	649	047
10	52	16	46	6	25	107	124	281	637	048
6	30	32	80	3	10	99	121	257	559	049
29	141	70	195	22	85	266	332	996	2.675	050
7	32	13	40	7	28	49	52	130	284	051
34	174	84	236	22	84	368	423	1.147	2.795	052
15	72	23	66	6	21	83	95	315	833	053
9	44	50	131	11	42	154	173	547	1.394	054
655	3.140	2.232	6.135	599	2.178	8.320	9.621	24.886	60.113	055
26	125	58	156	16	59	229	275	823	2.170	056
1	4	7	19	2	8	46	51	121	267	057
3	13	19	50	3	11	92	115	267	622	058
153	743	415	1.167	117	432	1.559	1.824	5.584	14.448	059
6	29	4	13	2	8	35	41	101	258	060
3	15	16	37	1	3	127	162	251	500	061
15	78	20	61	6	28	103	135	311	801	062
59	266	252	687	55	194	873	991	3.011	7.744	063
3	12	10	24	—	—	103	118	249	521	064
453	2.263	855	2.611	328	1.303	2.276	2.797	9.259	25.919	065
3	12	7	20	—	—	64	78	146	339	066
7	33	14	41	4	16	78	99	189	431	067
2.697	13.036	7.244	20.102	1.937	7.277	28.056	33.224	88.702	221.040	

TAV. 15 - Abitazioni in complesso (occupate)

Codice dei Comuni	COMUNI	ABITAZIONI OCCUPATE								
		NUMERO	Superficie m ²	STANZE				Numero medio di stanze per abitazione	OCCU	
				Adibite esclusivamente o promiscuamente ad abitazione	Cucine	Adibite esclusivamente ad altro uso	TOTALE		Famiglie	Componenti
001	AIROLE	244	14.826	741	190	10	941	3,9	248	520
002	APRICALE	289	15.575	796	282	12	1.090	3,8	289	546
003	AQUILA DI ARROSCIA	96	8.837	372	92	5	469	4,9	106	247
004	ARMO	66	5.520	227	66	—	293	4,4	74	153
005	AURIGO	198	14.513	634	195	2	831	4,2	199	485
006	BADALUCCO	612	37.277	1.825	530	13	2.368	3,9	624	1.483
007	BAIARDO	210	10.830	509	177	6	692	3,3	218	421
008	BORDIGHERA	4.857	352.826	14.320	4.017	169	18.506	3,8	5.008	11.871
009	BORGHETTO D'ARROSCIA	272	24.086	1.147	275	23	1.445	5,3	278	688
010	BORGOMARO	477	35.563	1.752	403	30	2.185	4,6	505	1.026
011	CAMPOROSSO	1.484	107.944	4.431	1.378	56	5.865	4,0	1.498	4.435
012	CARAVONICA	110	8.383	363	106	8	477	4,3	114	296
013	CARPASIO	93	5.438	291	92	2	385	4,1	101	199
014	CASTELLARO	236	17.916	824	216	16	1.056	4,5	240	632
015	CASTEL VITTORIO	270	14.065	684	199	16	899	3,3	273	579
016	CERIANA	609	35.175	1.744	577	8	2.329	3,8	616	1.367
017	CERVO	475	37.174	1.541	401	23	1.965	4,1	490	1.271
018	CESIO	119	9.144	434	120	9	563	4,7	135	291
019	CHIUSANICO	252	20.401	953	247	4	1.204	4,8	261	630
020	CHIUSAVECCHIA	181	15.043	643	153	4	800	4,4	207	449
021	CIPRESSA	377	29.908	1.337	344	5	1.686	4,5	387	1.047
022	CIVEZZA	158	12.233	563	157	7	727	4,6	168	368
023	COSIO DI ARROSCIA	229	16.411	724	233	49	1.006	4,4	232	478
024	COSTARAINERA	212	16.831	715	199	27	941	4,4	213	579
025	DIANO ARENTINO	177	14.766	639	161	1	801	4,5	188	400
026	DIANO CASTELLO	466	37.372	1.560	437	21	2.018	4,3	480	1.176
027	DIANO MARINA	2.694	200.456	8.000	2.145	67	10.212	3,8	2.720	6.862
028	DIANO SAN PIETRO	354	27.883	1.192	324	40	1.556	4,4	391	959
029	DOLCEACQUA	696	50.816	2.151	692	9	2.852	4,1	710	1.785
030	DOLCEDO	444	37.207	1.747	404	19	2.170	4,9	519	1.135
031	IMPERIA	15.232	1.283.398	52.402	14.369	519	67.290	4,4	15.967	41.174
032	ISOLABONA	284	18.128	795	276	4	1.075	3,8	285	639
033	LUCINASCO	137	11.082	527	135	1	663	4,8	137	296
034	MENDATICA	154	9.652	456	147	3	606	3,9	162	325
035	MOLINI DI TRIORA	410	25.800	1.161	405	27	1.593	3,9	410	821
036	MONTALTO LIGURE	191	11.459	601	184	10	795	4,2	205	442
037	MONTEGROSSO PIAN LATTE	78	4.348	237	74	2	313	4,0	84	182
038	OLIVETTA SAN MICHELE	133	7.398	351	102	15	468	3,5	133	290
039	OSPEDALETTI	1.289	93.064	3.753	976	36	4.765	3,7	1.337	3.215
040	PERINALDO	398	24.084	1.293	237	36	1.566	3,9	398	881
041	PIETRABRUNA	254	19.183	922	206	7	1.135	4,5	274	632
042	PIEVE DI TECO	673	54.554	2.453	665	32	3.150	4,7	760	1.573
043	PIGNA	526	33.014	1.602	500	22	2.124	4,0	538	1.174
044	POMPEIANA	242	19.383	812	223	3	1.038	4,3	249	611
045	PONTEDASSIO	657	55.093	2.499	619	22	3.140	4,8	702	1.625
046	PORNASSIO	303	23.805	1.005	272	13	1.290	4,3	311	691
047	PRELA'	282	21.286	1.029	269	3	1.301	4,6	325	649
048	RANZO	242	21.687	953	210	28	1.191	4,9	280	635
049	REZZO	230	18.214	808	232	23	1.063	4,6	257	559
050	RIVA LIGURE	945	69.469	2.605	799	39	3.443	3,6	995	2.672
051	ROCCHETTA NERVINA	129	7.676	406	128	—	534	4,1	130	284
052	SAN BARTOLOMEO AL MARE	1.106	79.261	3.169	788	36	3.993	3,6	1.146	2.792
053	SAN BIAGIO DELLA CIMA	313	22.083	1.017	266	8	1.291	4,1	315	833
054	SAN LORENZO AL MARE	505	39.672	1.626	393	9	2.028	4,0	546	1.391
055	SAN REMO	23.686	1.667.693	67.088	20.072	687	87.847	3,7	24.826	59.982
056	SANTO STEFANO AL MARE	791	58.072	2.343	572	42	2.957	3,7	823	2.170
057	SEBORGIA	119	7.885	346	96	7	449	3,8	120	266
058	SOLDANO	250	16.871	809	243	—	1.052	4,2	267	622
059	TAGGIA	5.324	381.901	15.822	4.535	193	20.550	3,9	5.577	14.432
060	TERZORIO	92	6.950	347	79	—	426	4,6	101	258
061	TRIORA	249	14.990	694	238	8	940	3,8	251	500
062	VALLEBONA	309	22.394	1.056	290	11	1.357	4,4	311	801
063	VALLECROSCIA	2.760	193.574	7.434	2.419	84	9.937	3,6	3.007	7.731
064	VASIA	226	16.850	832	199	10	1.041	4,6	249	521
065	VENTIMIGLIA	9.072	645.148	27.105	7.790	304	35.199	3,9	9.254	25.909
066	VESSALICO	136	10.640	489	136	—	625	4,6	146	339
067	VILLA FARALDI	179	14.598	612	177	1	790	4,4	189	431
	TOTALE PROVINCIA	84.863	6.264.778	260.318	74.133	2.906	337.357	4,0	88.559	220.726

e non occupate); altri tipi di alloggio

PANTI		ABITAZIONI NON OCCUPATE				TOTALE			ALTRI TIPI DI ALLOGGIO			Codice dei Comuni
Numero medio occupanti per abitazione	Numero medio occupanti per stanza	NUMERO	di cui con persone temporaneamente presenti	STANZE	Numero medio stanze per abitazione	NUMERO	STANZE	Numero medio stanze per abitazione	NUMERO	OCCUPANTI		
										Famiglie	Componenti	
2,1	0,6	34	—	144	4,2	278	1.085	3,9	—	—	—	001
1,9	0,5	362	—	1.084	3,0	651	2.174	3,3	—	—	—	002
2,6	0,5	44	—	186	4,2	140	655	4,7	—	—	—	003
2,3	0,5	24	—	100	4,2	90	393	4,4	—	—	—	004
2,4	0,6	94	—	324	3,4	292	1.155	4,0	—	—	—	005
2,4	0,6	268	1	923	3,4	880	3.291	3,7	—	—	—	006
2,0	0,6	384	3	1.209	3,1	594	1.901	3,2	—	—	—	007
2,4	0,6	3.837	103	12.179	3,2	8.694	30.685	3,5	5	5	8	008
2,5	0,5	150	1	732	4,9	422	2.177	5,2	—	—	—	009
2,2	0,5	433	2	1.607	3,7	910	3.792	4,2	6	6	14	010
3,0	0,8	245	9	806	3,3	1.729	6.671	3,9	—	—	—	011
2,7	0,6	37	—	140	3,8	147	617	4,2	4	4	6	012
2,1	0,5	186	2	586	3,2	279	971	3,5	—	—	—	013
2,7	0,6	123	—	504	4,1	359	1.560	4,3	—	—	—	014
2,1	0,7	134	3	391	2,9	404	1.290	3,2	—	—	—	015
2,2	0,6	267	—	1.015	3,8	876	3.344	3,8	—	—	—	016
2,7	0,7	1.104	3	3.060	2,8	1.579	5.025	3,2	—	—	—	017
2,4	0,5	87	4	339	3,9	206	902	4,4	—	—	—	018
2,5	0,5	152	1	679	4,5	404	1.883	4,7	—	—	—	019
2,5	0,6	79	—	286	3,6	260	1.086	4,2	—	—	—	020
2,8	0,6	532	1	1.785	3,4	909	3.471	3,8	—	—	—	021
2,3	0,5	107	—	458	4,3	265	1.185	4,5	—	—	—	022
2,1	0,5	140	—	528	3,8	369	1.534	4,2	4	4	11	023
2,7	0,6	511	—	1.441	2,8	723	2.382	3,3	—	—	—	024
2,3	0,5	159	1	584	3,7	336	1.385	4,1	—	—	—	025
2,5	0,6	409	1	1.420	3,5	875	3.438	3,9	1	1	1	026
2,5	0,7	4.032	78	10.895	2,7	6.726	21.107	3,1	3	3	7	027
2,7	0,6	159	3	640	4,0	513	2.196	4,3	—	—	—	028
2,6	0,6	478	—	1.635	3,4	1.174	4.487	3,8	—	—	—	029
2,6	0,5	279	1	1.233	4,4	723	3.403	4,7	—	—	—	030
2,7	0,6	3.701	46	13.422	3,6	18.933	80.712	4,3	6	7	17	031
2,3	0,6	107	—	412	3,9	391	1.487	3,8	—	—	—	032
2,2	0,4	91	—	400	4,4	228	1.063	4,7	—	—	—	033
2,1	0,5	561	3	1.557	2,8	715	2.163	3,0	7	8	20	034
2,0	0,5	420	4	1.613	3,8	830	3.206	3,9	—	—	—	035
2,3	0,6	187	13	671	3,6	378	1.466	3,9	—	—	—	036
2,3	0,6	102	—	319	3,1	180	632	3,5	2	3	7	037
2,2	0,6	55	—	205	3,7	188	673	3,6	1	1	1	038
2,5	0,7	1.933	51	5.557	2,9	3.222	10.322	3,2	1	1	4	039
2,2	0,6	195	—	683	3,5	593	2.249	3,8	—	—	—	040
2,5	0,6	144	—	569	4,0	398	1.704	4,3	—	—	—	041
2,3	0,5	334	7	1.356	4,1	1.007	4.506	4,5	—	—	—	042
2,2	0,6	496	2	1.728	3,5	1.022	3.852	3,8	—	—	—	043
2,5	0,6	287	1	970	3,4	529	2.008	3,8	—	—	—	044
2,5	0,5	201	1	816	4,1	858	3.956	4,6	—	—	—	045
2,3	0,5	329	—	1.390	4,2	632	2.680	4,2	—	—	—	046
2,3	0,5	205	3	837	4,1	487	2.138	4,4	—	—	—	047
2,6	0,5	126	—	557	4,4	368	1.748	4,8	—	—	—	048
2,4	0,5	267	7	1.034	3,9	497	2.097	4,2	—	—	—	049
2,8	0,8	660	19	1.748	2,6	1.605	5.191	3,2	1	1	3	050
2,2	0,5	131	—	484	3,7	260	1.018	3,9	—	—	—	051
2,5	0,7	4.051	48	9.523	2,4	5.157	13.516	2,6	1	1	3	052
2,7	0,6	112	3	350	3,1	425	1.641	3,9	—	—	—	053
2,8	0,7	739	12	2.208	3,0	1.244	4.236	3,4	—	—	—	054
2,5	0,7	12.190	191	38.938	3,2	35.876	126.785	3,5	39	39	107	055
2,7	0,7	1.749	31	4.026	2,3	2.540	6.983	2,7	—	—	—	056
2,2	0,6	103	—	345	3,3	222	794	3,6	1	1	1	057
2,5	0,6	86	1	330	3,8	336	1.382	4,1	—	—	—	058
2,7	0,7	2.640	140	8.418	3,2	7.964	28.968	3,6	7	7	16	059
2,8	0,6	29	—	114	3,9	121	540	4,5	—	—	—	060
2,0	0,5	694	—	2.091	3,0	943	3.031	3,2	—	—	—	061
2,6	0,6	84	—	307	3,7	393	1.664	4,2	—	—	—	062
2,8	0,8	1.107	80	3.119	2,8	3.867	13.056	3,4	1	1	1	063
2,3	0,5	130	2	484	3,7	356	1.525	4,3	—	—	—	064
2,9	0,7	3.209	79	9.146	2,9	12.281	44.345	3,6	—	—	—	065
2,5	0,5	123	2	454	3,7	259	1.079	4,2	—	—	—	066
2,4	0,5	141	1	611	4,3	320	1.401	4,4	—	—	—	067
2,6	0,7	52.569	964	163.705	3,1	137.432	501.062	3,6	90	93	227	

TAV. 16 - Abitazioni occupate

Codice dei Comuni	COMUNI	PROPRIETÀ							ABITAZIONI	Superficie m ²
		ABITAZIONI	Superficie m ²	Superficie media per abitazione	STANZE		OCCUPANTI			
					TOTALE	Adibite esclusivamente o promiscuamente ad abitazione	Famiglie	Componenti		
001	AIROLE	186	11.656	62,7	736	572	190	379	47	2.459
002	APRICALE	249	13.392	53,8	946	690	249	454	28	1.425
003	AQUILA DI ARROSCIA	91	8.476	93,1	451	358	101	235	2	160
004	ARMO	62	5.270	85,0	280	218	69	145	1	60
005	AURIGO	154	11.613	75,4	664	510	155	364	9	555
006	BADALUCCO	466	28.635	61,4	1.833	1.418	475	1.061	97	5.579
007	BAIARDO	182	9.556	52,5	615	451	190	371	15	654
008	BORDIGHERA	2.310	188.003	81,4	9.552	7.471	2.384	5.476	2.284	146.887
009	BORGHETTO D'ARROSCIA	261	23.228	89,0	1.392	1.105	267	657	3	220
010	BORGOMARO	391	29.595	75,7	1.835	1.468	413	823	44	2.976
011	CAMPOROSSO	817	65.753	80,5	3.502	2.690	828	2.394	601	37.514
012	CARAVONICA	104	8.008	77,0	451	342	108	281	3	185
013	CARPASIO	85	4.968	58,4	350	264	93	187	4	225
014	CASTELLARO	190	14.692	77,3	879	695	192	505	31	2.119
015	CASTEL VITTORIO	228	12.134	53,2	783	592	229	486	19	834
016	CERIANA	497	28.858	58,1	1.920	1.443	503	1.100	98	5.354
017	CERVO	299	24.901	83,3	1.298	1.029	310	755	154	10.401
018	CESIO	112	8.704	77,7	535	412	128	271	3	230
019	CHIUSANICO	228	18.534	81,3	1.105	878	237	559	16	1.117
020	CHIUSAVECCHIA	146	12.201	83,6	658	529	168	339	22	1.567
021	CIPRESSA	250	21.569	86,3	1.201	965	255	657	90	5.748
022	CIVEZZA	124	9.736	78,5	580	451	133	272	27	1.915
023	COSIO DI ARROSCIA	205	14.975	73,0	922	667	208	418	9	565
024	COSTARAINERA	143	11.641	81,4	649	489	144	374	53	3.759
025	DIANO ARENTINO	131	11.962	91,3	637	506	141	319	23	1.425
026	DIANO CASTELLO	329	27.940	84,9	1.511	1.174	341	807	104	6.843
027	DIANO MARINA	1.484	121.421	81,8	6.113	4.829	1.490	3.607	1.087	69.919
028	DIANO SAN PIETRO	276	22.912	83,0	1.263	967	310	767	55	3.260
029	DOLCEACQUA	516	38.938	75,5	2.191	1.667	528	1.247	150	9.602
030	DOLCEDO	375	32.268	86,0	1.877	1.512	445	962	44	3.049
031	IMPERIA	7.621	696.322	91,4	35.764	28.143	8.035	20.196	6.839	521.141
032	ISOLABONA	241	15.646	64,9	928	689	241	540	34	1.837
033	LUCINASCO	120	9.805	81,7	587	468	120	259	6	330
034	MENDATICA	133	8.320	62,6	520	390	141	275	6	277
035	MOLINI DI TRIORA	330	20.947	63,5	1.291	949	330	661	55	3.409
036	MONTALTO LIGURE	150	9.074	60,5	633	485	162	347	21	1.303
037	MONTEGROSSO PIAN LATTE	74	4.158	56,2	299	226	80	172	1	35
038	OLIVETTA SAN MICHELE	86	4.878	56,7	310	229	86	176	40	2.181
039	OSPEDALETTI	645	54.107	83,9	2.651	2.123	682	1.555	561	34.433
040	PERINALDO	345	21.078	61,1	1.376	1.141	345	746	24	1.287
041	PIETRABRUNA	213	16.613	78,0	982	802	232	532	18	1.060
042	PIEVE DI TECO	485	40.712	83,9	2.322	1.817	559	1.094	141	10.203
043	PIGNA	434	27.444	63,2	1.765	1.327	444	948	72	4.157
044	POMPEIANA	185	15.453	83,5	816	643	190	449	45	2.925
045	PONTEDASSIO	473	40.493	85,6	2.317	1.856	514	1.158	147	11.699
046	PORNASSIO	242	19.777	81,7	1.077	843	248	552	20	1.493
047	PRELA'	234	18.117	77,4	1.104	879	270	518	21	1.196
048	RANZO	212	19.275	90,9	1.056	846	248	572	14	1.081
049	REZZO	207	16.411	79,3	962	743	231	502	7	528
050	RIVA LIGURE	413	35.922	87,0	1.708	1.329	435	1.127	486	30.347
051	ROCCHETTA NERVINA	108	6.547	60,6	452	345	109	235	12	729
052	SAN BARTOLOMEO AL MARE	656	52.222	79,6	2.646	2.114	687	1.677	397	23.432
053	SAN BIAGIO DELLA CIMA	228	16.868	74,0	975	772	230	595	56	3.289
054	SAN LORENZO AL MARE	252	21.735	86,3	1.105	899	275	686	212	14.982
055	SAN REMO	11.056	874.168	79,1	44.552	34.555	11.611	27.306	11.426	709.390
056	SANTO STEFANO AL MARE	338	29.510	87,3	1.454	1.164	350	844	394	24.689
057	SEBORGA	83	5.831	70,3	326	250	84	181	17	840
058	SOLDANO	177	12.664	71,5	779	606	188	427	54	2.945
059	TAGGIA	2.413	192.233	79,7	10.089	7.837	2.541	6.371	2.683	172.858
060	TERZORIO	77	6.010	78,1	362	296	86	213	7	430
061	TRIORA	199	12.014	60,4	757	554	200	397	37	2.110
062	VALLEBONA	248	18.580	74,9	1.118	873	249	653	53	3.114
063	VALLECROSIA	1.115	86.990	78,0	4.384	3.345	1.217	2.961	1.527	97.934
064	VASIA	202	15.416	76,3	952	763	219	460	9	515
065	VENTIMIGLIA	3.959	314.633	79,5	16.775	13.105	4.040	10.970	4.801	307.964
066	VESSALICO	118	9.340	79,2	547	429	127	291	11	800
067	VILLA FARALDI	159	13.164	82,8	712	554	167	383	14	969
	TOTALE PROVINCIA	45.122	3.624.016	80,3	193.182	150.751	47.257	113.301	35.391	2.324.518

per titolo di godimento

AFFITTO					ALTRO TITOLO							Codice dei Comuni
Superficie media per abitazione	STANZE		OCCUPANTI		ABITAZIONI	Superficie m ²	Superficie media per abitazione	STANZE		OCCUPANTI		
	TOTALE	Adibite esclusiva- mente o promiscua- mente ad abitazione	Famiglie	Componenti				TOTALE	Adibite esclusiva- mente o promiscua- mente ad abitazione	Famiglie	Componenti	
52,3	161	133	47	112	11	711	64,6	44	36	11	29	001
50,9	93	68	28	67	12	758	63,2	51	38	12	25	002
80,0	8	6	2	3	3	201	67,0	10	8	3	9	003
60,0	3	2	2	3	3	190	63,3	10	7	3	5	004
61,7	36	28	9	31	35	2.345	67,0	131	96	35	90	005
57,5	351	265	100	289	49	3.063	62,5	184	142	49	133	006
43,6	36	28	15	25	13	620	47,7	41	30	13	25	007
64,3	7.977	6.114	2.356	5.754	263	17.936	68,2	977	735	268	641	008
73,3	13	10	3	9	8	638	79,8	40	32	8	22	009
67,6	178	142	48	119	42	2.992	71,2	172	142	44	84	010
62,4	2.109	1.547	604	1.860	66	4.677	70,9	254	194	66	181	011
61,7	11	9	3	9	3	190	63,3	15	12	3	6	012
56,3	17	14	4	5	4	245	61,3	18	13	4	7	013
68,4	116	84	32	92	15	1.105	73,7	61	45	16	35	014
43,9	49	41	19	41	23	1.097	47,7	67	51	25	52	015
54,6	355	260	99	237	14	963	68,8	54	41	14	30	016
67,5	571	436	158	459	22	1.872	85,1	96	76	22	57	017
76,7	13	10	3	11	4	210	52,5	15	12	4	9	018
69,8	62	46	16	44	8	750	93,8	37	29	8	27	019
71,2	80	63	25	71	13	1.275	98,1	62	51	14	39	020
63,9	333	250	93	280	37	2.591	70,0	152	122	39	110	021
70,9	111	83	27	74	7	582	83,1	36	29	8	22	022
62,8	31	21	9	26	15	871	58,1	53	36	15	34	023
70,9	215	166	53	161	16	1.431	89,4	77	60	16	44	024
62,0	81	68	23	44	23	1.379	60,0	83	65	24	37	025
65,8	382	293	106	281	33	2.589	78,5	125	93	33	88	026
64,3	3.622	2.801	1.106	2.956	123	9.116	74,1	477	370	124	299	027
59,3	191	142	57	138	23	1.711	74,4	102	83	24	54	028
64,0	540	394	152	454	30	2.276	75,9	121	90	30	84	029
69,3	187	147	47	114	25	1.890	75,6	106	88	27	59	030
76,2	28.066	21.555	7.102	19.026	772	65.935	85,4	3.460	2.704	830	1.952	031
54,0	110	78	34	78	9	645	71,7	37	28	10	21	032
55,0	19	13	6	10	11	947	86,1	57	46	11	27	033
46,2	20	16	6	12	15	1.055	70,3	66	50	15	38	034
62,0	211	147	55	116	25	1.444	57,8	91	65	25	44	035
62,0	88	63	22	53	20	1.082	54,1	74	53	21	42	036
35,0	2	1	1	2	3	155	51,7	12	10	3	8	037
54,5	137	107	40	96	7	339	48,4	21	15	7	18	038
61,4	1.854	1.432	572	1.470	83	4.524	54,5	260	198	83	190	039
53,6	81	66	24	64	29	1.719	59,3	109	86	29	71	040
58,9	66	53	18	46	23	1.510	65,7	87	67	24	54	041
72,4	617	473	149	370	47	3.639	77,4	211	163	52	109	042
57,7	273	206	72	176	20	1.413	70,7	86	69	22	50	043
65,0	167	125	47	133	12	1.005	83,8	55	44	12	29	044
79,6	652	508	150	373	37	2.901	78,4	171	135	38	94	045
74,7	79	60	20	45	41	2.535	61,8	134	102	43	94	046
57,0	80	60	25	55	27	1.973	73,1	117	90	30	76	047
77,2	62	46	15	27	16	1.331	83,2	73	61	17	36	048
75,4	30	11	8	11	16	1.275	79,7	71	54	18	46	049
62,4	1.566	1.149	513	1.423	46	3.200	69,6	169	127	47	122	050
60,8	51	39	12	31	9	400	44,4	31	22	9	18	051
59,0	1.155	903	405	993	53	3.607	68,1	192	152	54	122	052
58,7	205	159	56	160	29	1.926	66,4	111	86	29	78	053
70,7	766	604	228	594	41	2.955	72,1	157	123	43	111	054
62,1	38.849	29.170	11.961	29.763	1.204	84.135	69,9	4.446	3.363	1.254	2.913	055
62,7	1.308	1.024	409	1.181	59	3.873	65,6	195	155	64	145	056
49,4	51	38	17	34	19	1.214	63,9	72	58	19	51	057
54,5	195	144	57	147	19	1.262	66,4	78	59	22	48	058
64,4	9.566	7.286	2.793	7.447	228	16.810	73,7	895	699	243	614	059
61,4	25	18	7	25	8	510	63,8	39	33	8	20	060
57,0	127	96	38	78	13	866	66,6	56	44	13	25	061
58,8	207	159	54	126	8	700	87,5	32	24	8	22	062
64,1	5.112	3.750	1.661	4.462	118	8.650	73,3	441	339	129	308	063
57,2	29	22	9	18	15	919	61,3	60	47	21	43	064
64,1	17.206	13.055	4.893	14.156	312	22.551	72,3	1.218	945	321	783	065
72,7	48	37	12	33	7	500	71,4	30	23	7	15	066
69,2	53	39	15	32	6	465	77,5	25	19	7	16	067
65,7	127.065	96.383	36.752	96.635	4.350	316.244	72,7	17.110	13.184	4.550	10.790	

TAV. 17 - Abitazioni occupate.

Codice dei Comuni	COMUNI	EPOCA DI						
		Prima del 1919		1919 - 1945		1946 - 1960		1961
		Abitazioni	Stanze	Abitazioni	Stanze	Abitazioni	Stanze	Abitazioni
001	AIOLE	127	462	14	63	30	98	36
002	APRICALE	227	816	16	66	12	54	14
003	AQUILA DI ARROSCIA	43	208	8	27	10	50	20
004	ARMO	18	65	2	7	7	34	29
005	AURIGO	55	212	23	103	29	128	44
006	BADALUCCO	398	1.484	84	324	49	209	43
007	BAIARDO	130	415	21	64	26	86	18
008	BORDIGHERA	987	3.785	557	2.335	1.340	5.025	1.248
009	BORGHETTO D'ARROSCIA	137	717	20	105	23	131	59
010	BORGOMARO	251	1.134	45	222	44	226	69
011	CAMPOROSSO	419	1.553	117	478	169	673	452
012	CARAVONICA	30	121	13	44	17	86	30
013	CARPASIO	54	219	17	67	10	42	7
014	CASTELLARO	137	617	5	23	5	32	34
015	CASTEL VITTORIO	204	639	15	68	18	59	20
016	CERIANA	436	1.621	40	158	53	215	54
017	CERVO	151	671	23	105	66	274	173
018	CESIO	77	369	4	20	10	41	20
019	CHIUSANICO	158	747	22	119	17	73	25
020	CHIUSSAVECCHIA	117	514	7	26	12	49	28
021	CIPRESSA	33	166	20	94	84	361	121
022	CIVEZZA	125	577	2	12	5	21	15
023	COSIO DI ARROSCIA	113	481	27	105	27	121	38
024	COSTARAINERA	45	215	11	45	35	143	49
025	DIANO ARENTINO	80	375	8	41	21	91	22
026	DIANO CASTELLO	170	742	42	195	56	242	129
027	DIANO MARINA	355	1.470	178	805	538	2.118	1.114
028	DIANO SAN PIETRO	136	625	28	132	44	173	66
029	DOLCEACQUA	505	2.016	46	203	14	62	78
030	DOLCEDO	220	1.109	39	175	29	138	73
031	IMPERIA	3.312	14.295	1.713	7.856	3.080	13.734	4.814
032	ISOLABONA	217	799	10	44	8	25	18
033	LUCINASCO	94	454	6	36	3	14	17
034	MENDATICA	78	297	22	98	16	67	24
035	MOLINI DI TRIORA	225	880	65	237	61	237	30
036	MONTALTO LIGURE	142	598	14	61	9	35	11
037	MONTEGROSSO PIAN LATTE	17	58	10	41	20	90	22
038	OLIVETTA SAN MICHELE	71	254	22	73	22	80	5
039	OSPEDALETTI	314	1.159	98	384	415	1.513	288
040	PERINALDO	293	1.105	26	116	16	78	31
041	PIETRABRUNA	130	578	19	83	26	114	48
042	PIEVE DI TECO	396	1.818	31	153	47	224	105
043	PIGNA	350	1.375	46	185	47	205	45
044	POMPEIANA	119	513	11	49	14	62	38
045	PONTEPASSIO	346	1.662	57	259	57	273	102
046	PORNASSIO	136	586	36	160	27	120	52
047	PRELA'	145	679	24	108	38	178	42
048	RANZO	120	573	24	108	26	135	47
049	REZZO	98	440	20	93	19	89	52
050	RIVA LIGURE	196	702	81	320	148	587	356
051	ROCCHETTA NERVINA	113	465	6	28	5	21	2
052	SAN BARTOLOMEO AL MARE	131	539	89	389	180	692	388
053	SAN BIAGIO DELLA CIMA	159	622	24	94	32	141	54
054	SAN LORENZO AL MARE	52	184	44	197	116	476	177
055	SAN REMO	4.145	15.033	2.670	10.605	7.414	27.511	6.702
056	SANTO STEFANO AL MARE	113	413	62	268	110	459	177
057	SEBORGIA	46	160	7	30	15	64	24
058	SOLDANO	133	568	30	129	31	119	26
059	TAGGIA	1.186	4.687	410	1.659	1.221	4.799	1.860
060	TERZORIO	44	177	8	42	7	36	16
061	TRIORA	168	615	6	29	23	85	28
062	VALLEBONA	182	744	18	77	32	155	40
063	VALLECROSA	253	980	201	803	451	1.707	1.593
064	VASIA	139	632	17	82	22	111	18
065	VENTIMIGLIA	2.198	8.481	1.048	4.192	1.776	6.913	2.509
066	VESSALICO	84	377	11	56	16	82	9
067	VILLA FARALDI	102	450	16	67	17	85	22
	TOTALE PROVINCIA	21.985	88.097	8.456	35.442	18.367	72.371	23.920

per epoca di costruzione

COSTRUZIONE									Codice dei Comuni
- 1971	1972 - 1975		1976 - 1980		dopo il 1980		TOTALE		
Stanze	Abitazioni	Stanze	Abitazioni	Stanze	Abitazioni	Stanze	Abitazioni	Stanze	
165	19	79	16	65	2	9	244	941	001
67	8	37	12	50	—	—	289	1.090	002
107	12	65	3	12	—	—	96	469	003
146	4	16	6	25	—	—	66	293	004
196	30	118	17	74	—	—	198	831	005
189	22	98	16	64	—	—	612	2.368	006
70	6	21	8	33	1	3	210	692	007
4.625	422	1.615	291	1.082	12	39	4.857	18.506	008
302	20	106	12	80	1	4	272	1.445	009
317	31	127	32	138	5	21	477	2.185	010
1.789	179	728	134	588	14	56	1.484	5.865	011
134	9	38	10	48	1	6	110	477	012
38	4	16	1	3	—	—	93	385	013
151	20	78	28	122	7	33	236	1.056	014
80	9	38	4	15	—	—	270	899	015
227	15	65	11	43	—	—	609	2.329	016
678	32	131	29	101	1	5	475	1.965	017
91	4	20	4	22	—	—	119	563	018
120	16	68	14	77	—	—	252	1.204	019
138	6	26	10	44	1	3	181	800	020
529	48	219	58	261	13	56	377	1.686	021
70	4	17	4	17	3	13	158	727	022
175	14	80	10	44	—	—	229	1.006	023
231	37	165	34	139	1	3	212	941	024
107	16	63	30	124	—	—	177	801	025
541	28	126	37	154	4	18	466	2.018	026
4.086	355	1.196	149	519	5	18	2.694	10.212	027
280	33	150	39	160	8	36	354	1.556	028
342	28	118	22	100	3	11	696	2.852	029
352	42	204	34	163	7	29	444	2.170	030
21.036	1.439	6.368	813	3.720	61	281	15.232	67.290	031
82	13	57	17	62	1	6	284	1.075	032
89	12	55	5	15	—	—	137	663	033
94	4	10	10	40	—	—	154	606	034
127	18	69	10	39	1	4	410	1.593	035
45	8	32	7	24	—	—	191	795	036
89	7	27	1	4	1	4	78	313	037
16	8	29	4	13	1	3	133	468	038
1.049	61	214	108	428	5	18	1.289	4.765	039
133	16	62	15	68	1	4	398	1.566	040
214	13	63	15	69	3	14	254	1.135	041
513	60	288	33	150	1	4	673	3.150	042
207	19	67	18	79	1	6	526	2.124	043
170	20	89	37	142	3	13	242	1.038	044
514	49	225	34	161	12	46	657	3.140	045
217	33	133	19	74	—	—	303	1.290	046
187	17	74	14	68	2	7	282	1.301	047
246	13	74	12	55	—	—	242	1.191	048
256	24	114	13	58	4	13	230	1.063	049
1.255	100	340	62	235	2	4	945	3.443	050
10	2	7	1	3	—	—	129	534	051
1.328	143	476	171	552	4	17	1.106	3.993	052
247	16	66	27	117	1	4	313	1.291	053
704	59	234	53	217	4	16	505	2.028	054
24.359	1.862	7.024	849	3.142	44	173	23.686	87.847	055
717	174	586	152	503	3	11	791	2.957	056
98	12	42	11	41	4	14	119	449	057
109	15	67	13	53	2	7	250	1.052	058
6.942	321	1.194	318	1.229	8	40	5.324	20.550	059
85	8	46	8	35	1	5	92	426	060
107	12	56	12	48	—	—	249	940	061
201	22	109	13	62	2	9	309	1.357	062
5.517	149	543	105	352	8	35	2.760	9.937	063
81	13	59	15	68	2	8	226	1.041	064
9.684	692	2.553	770	3.048	79	328	9.072	35.199	065
41	8	33	7	34	1	2	136	625	066
92	17	71	4	20	1	5	179	790	067
93.204	6.932	27.384	4.851	19.395	352	1.464	84.863	337.357	

TAV. 18 - Abitazioni occupate

Codice dei Comuni	COMUNI	ABITAZIONI							
		1			2			3	
		Abitazioni	Occupanti		Abitazioni	Occupanti		Abitazioni	Occu
			Famiglie	Componenti		Famiglie	Componenti		Famiglie
001	AIROLE	4	4	5	35	35	59	67	69
002	APRICALE	2	2	2	31	31	42	95	95
003	AQUILA DI ARROSCIA	—	—	—	4	4	4	17	18
004	ARMO	—	—	—	4	4	4	8	9
005	AURIGO	—	—	—	19	19	39	29	29
006	BADALUCCO	6	6	6	61	61	106	170	171
007	BAIARDO	4	4	4	60	61	95	70	74
008	BORDIGHERA	60	62	88	640	645	1.132	1.424	1.454
009	BORGHETTO D'ARROSCIA	—	—	—	6	6	10	32	32
010	BORGOMARO	1	1	4	29	30	48	67	69
011	CAMPOROSSO	10	10	16	144	145	332	396	396
012	CARAVONICA	2	2	2	10	10	17	18	19
013	CARPASIO	—	—	—	6	6	7	18	18
014	CASTELLARO	2	2	5	16	16	31	42	43
015	CASTEL VITTORIO	10	10	13	74	75	131	75	75
016	CERIANA	8	8	12	63	63	98	175	177
017	CERVO	8	8	10	33	33	63	119	121
018	CESIO	—	—	—	4	4	5	18	19
019	CHIUSANICO	—	—	—	5	5	7	32	32
020	CHIUSAVECCHIA	1	1	1	11	11	14	30	33
021	CIPRESSA	1	1	1	18	19	36	59	59
022	CIVEZZA	—	—	—	6	7	10	18	18
023	COSIO DI ARROSCIA	—	—	—	12	12	17	53	54
024	COSTARAINERA	—	—	—	7	7	17	31	31
025	DIANO ARENTINO	3	3	3	7	7	10	35	35
026	DIANO CASTELLO	3	3	6	36	36	67	91	94
027	DIANO MARINA	45	45	73	372	372	668	741	749
028	DIANO SAN PIETRO	2	2	5	22	23	41	78	81
029	DOLCEACQUA	2	2	2	33	34	52	188	189
030	DOLCEDO	—	—	—	15	17	30	48	50
031	IMPERIA	67	69	98	613	630	1.059	2.449	2.524
032	ISOLABONA	3	3	3	26	26	45	101	102
033	LUCINASCO	—	—	—	9	9	14	18	18
034	MENDATICA	1	1	4	13	13	22	48	48
035	MOLINI DI TRIORA	1	1	1	17	17	23	154	154
036	MONTALTO LIGURE	1	1	1	12	12	16	47	48
037	MONTEGROSSO PIAN LATTE	1	2	3	6	6	12	14	14
038	OLIVETTA SAN MICHELE	2	2	2	18	18	25	49	49
039	OSPEDALETTI	31	31	43	214	219	421	351	362
040	PERINALDO	8	8	17	46	46	75	108	108
041	PIETRABRUNA	1	1	1	17	18	29	39	40
042	PIEVE DI TECO	—	—	—	27	27	31	94	100
043	PIGNA	3	3	3	47	47	66	141	142
044	POMPEIANA	—	—	—	9	10	21	52	52
045	PONTEASSIO	1	1	1	23	23	32	65	66
046	PORNASSIO	11	11	13	28	28	40	57	58
047	PRELA'	2	2	2	14	14	17	40	44
048	RANZO	—	—	—	11	11	14	31	34
049	REZZO	1	1	1	15	15	26	45	48
050	RIVA LIGURE	8	9	10	140	143	299	316	328
051	ROCCHETTA NERVINA	—	—	—	6	6	6	30	30
052	SAN BARTOLOMEO AL MARE	32	32	49	213	217	434	322	328
053	SAN BIAGIO DELLA CIMA	7	7	12	26	26	42	72	72
054	SAN LORENZO AL MARE	4	4	4	43	43	86	112	115
055	SAN REMO	515	528	756	3.054	3.136	5.920	7.521	7.788
056	SANTO STEFANO AL MARE	9	10	12	140	142	300	224	234
057	SEBORGIA	2	2	4	21	21	37	35	36
058	SOLDANO	—	—	—	15	16	23	48	51
059	TAGGIA	61	64	92	519	531	1.026	1.467	1.523
060	TERZORIO	—	—	—	3	4	4	16	16
061	TRIORA	1	1	1	30	30	40	90	92
062	VALLEBONA	2	2	2	18	18	33	61	61
063	VALLECROSIA	29	32	39	316	338	647	1.061	1.151
064	VASIA	2	2	2	12	13	20	30	31
065	VENTIMIGLIA	136	138	231	810	814	1.781	2.505	2.533
066	VESSALICO	1	1	1	2	2	2	29	29
067	VILLA FARALDI	—	—	—	3	3	5	26	26
	TOTALE PROVINCIA	1.117	1.145	1.666	8.319	8.490	15.885	22.112	22.768

per numero di stanze

CON STANZE											Codice dei Comuni
panti	4			5			6 e più				
	Abitazioni	Occupanti		Abitazioni	Occupanti		Abitazioni	Stanze	Occupanti		
		Famiglie	Componenti		Famiglie	Componenti			Famiglie	Componenti	
129	74	76	175	41	41	99	23	165	23	53	001
166	96	96	197	42	42	97	23	147	23	42	002
33	22	23	48	23	25	63	30	207	36	99	003
12	25	26	56	19	23	51	10	66	12	30	004
60	77	77	188	52	52	141	21	138	22	57	005
382	229	235	590	93	95	245	53	349	56	154	006
135	46	48	111	15	16	36	15	99	15	40	007
3.164	1.661	1.715	4.348	653	695	1.877	419	2.985	437	1.262	008
60	75	77	153	61	62	171	98	732	101	294	009
112	157	166	319	125	135	299	98	672	104	244	010
1.104	535	540	1.614	257	263	868	142	954	144	501	011
39	32	33	92	26	26	76	22	143	24	70	012
32	41	45	86	18	21	47	10	65	11	27	013
112	80	80	218	53	54	138	43	311	45	128	014
149	70	70	160	27	28	85	14	101	15	41	015
351	231	231	550	81	86	213	51	341	51	143	016
285	160	164	456	100	105	307	55	394	59	150	017
34	43	48	91	32	39	94	22	169	25	67	018
66	88	89	206	62	65	172	65	436	70	179	019
66	60	69	154	50	60	140	29	197	33	74	020
148	143	145	392	89	91	264	67	455	72	206	021
31	61	65	146	41	43	106	32	212	35	75	022
104	79	80	163	42	42	93	43	297	44	101	023
64	83	83	233	64	65	184	27	182	27	81	024
56	51	54	112	44	47	115	37	255	42	104	025
205	158	160	396	102	107	285	76	528	80	217	026
1.746	922	929	2.482	390	398	1.174	224	1.562	227	719	027
178	114	123	313	76	87	218	62	440	75	204	028
406	263	267	690	136	137	425	74	488	81	210	029
105	138	149	318	120	137	291	123	844	166	391	030
5.414	5.954	6.175	15.891	3.925	4.162	11.804	2.224	15.209	2.407	6.908	031
209	88	88	215	42	42	106	24	155	24	61	032
35	29	29	60	46	46	101	35	245	35	86	033
91	49	52	107	30	34	64	13	89	14	37	034
278	155	155	324	50	50	121	33	226	33	74	035
95	82	87	190	20	23	61	29	201	34	79	036
23	38	39	87	11	12	28	8	51	11	29	037
106	48	48	121	12	12	25	4	31	4	11	038
807	404	420	1.076	188	197	568	101	697	108	300	039
221	127	127	302	63	63	148	46	319	46	118	040
84	83	89	192	70	75	184	44	301	51	142	041
165	230	255	539	173	200	457	149	1.029	178	381	042
271	181	184	435	93	99	244	61	415	63	155	043
120	94	96	234	49	51	138	38	243	40	98	044
126	232	245	558	179	198	468	157	1.075	169	440	045
118	89	89	202	64	68	176	54	376	57	142	046
73	101	116	224	68	79	177	57	407	70	156	047
60	63	70	150	65	75	189	72	499	90	222	048
75	66	68	160	55	65	159	48	358	60	138	049
884	320	343	971	95	102	299	66	452	70	209	050
58	46	46	95	36	37	90	11	68	11	35	051
735	302	316	837	149	154	433	88	616	99	304	052
175	106	107	303	57	58	160	45	307	45	141	053
266	199	218	562	103	112	320	44	291	54	153	054
17.887	7.651	8.040	20.601	3.181	3.387	9.361	1.764	12.152	1.947	5.457	055
589	237	247	671	108	110	350	73	508	80	248	056
87	28	28	55	18	18	43	15	98	15	40	057
97	93	99	228	69	73	193	25	161	28	81	058
3.602	2.053	2.141	5.936	838	893	2.550	386	2.648	425	1.226	059
34	29	29	73	22	24	59	22	146	28	88	060
176	76	76	169	32	32	69	20	145	20	45	061
122	109	109	274	61	61	166	58	395	60	204	062
2.925	935	1.014	2.800	286	318	891	133	923	154	429	063
60	76	81	166	56	64	138	50	341	58	135	064
6.661	3.495	3.561	10.314	1.461	1.510	4.701	665	4.643	698	2.221	065
54	42	45	102	31	32	85	31	210	37	95	066
44	79	82	175	47	49	137	24	155	29	70	067
52.361	29.803	30.977	80.456	14.787	15.672	43.637	8.725	60.119	9.507	26.721	

TAV. 19 - Abitazioni occupate

Codice dei Comuni	COMUNI	TOTALE ABITAZIONI		ACQUA POTABILE					ABITAZIONI	
		Numero	Stanze	Di acquedotto			Di pozzo o cisterna	TOTALE	Nell'abitazione	
				Nell'abitazione	Fuori dell'abitazione	TOTALE			1	2 o più
001	AIOLE	244	941	232	4	236	1	237	200	18
002	APRICALÈ	289	1.090	286	1	287	1	288	267	13
003	AQUILA DI ARROSCIA	96	469	85	1	86	2	88	78	8
004	ARMO	66	293	64	1	65	—	65	59	1
005	AURIGO	198	831	194	—	194	—	194	177	7
006	BADALUCCO	612	2.368	595	9	604	2	606	557	15
007	BAIARDO	210	692	195	3	198	3	201	177	11
008	BORDIGHERA	4.857	18.506	4.815	22	4.837	10	4.847	4.108	624
009	BORGHETTO D'ARROSCIA	272	1.445	263	5	268	1	269	229	26
010	BORGOMARO	477	2.185	461	7	468	1	469	420	23
011	CAMPOROSSO	1.484	5.865	1.417	26	1.443	22	1.465	1.256	148
012	CARAVONICA	110	477	106	—	106	1	107	95	5
013	CARPASIO	93	385	88	—	88	3	91	81	7
014	CASTELLARO	236	1.056	229	—	229	5	234	197	32
015	CASTEL VITTORIO	270	899	262	—	262	4	266	229	10
016	CERIANA	609	2.329	584	1	585	19	604	560	16
017	CERVO	475	1.965	467	1	468	3	471	396	70
018	CESIO	119	563	117	—	117	—	117	113	5
019	CHIUSANICO	252	1.204	248	1	249	—	249	221	17
020	CHIUSAVECCHIA	181	800	176	2	178	—	178	155	17
021	CIPRESSA	377	1.686	355	—	355	18	373	347	23
022	CIVEZZA	158	727	153	2	155	3	158	142	6
023	COSIO DI ARROSCIA	229	1.006	226	2	228	—	228	208	12
024	COSTARAINERA	212	941	209	2	211	—	211	196	4
025	DIANO ARENTINO	177	801	169	3	172	1	173	142	20
026	DIANO CASTELLO	466	2.018	461	4	465	—	465	398	57
027	DIANO MARINA	2.694	10.212	2.655	12	2.667	22	2.689	2.370	266
028	DIANO SAN PIETRO	354	1.556	345	2	347	4	351	297	29
029	DOLCEACQUA	696	2.852	676	—	676	15	691	632	58
030	DOLCEDO	444	2.170	424	6	430	8	438	398	19
031	IMPERIA	15.232	67.290	15.048	70	15.118	71	15.189	13.046	1.755
032	ISOLABONA	284	1.075	266	17	283	—	283	253	20
033	LUCINASCO	137	663	134	—	134	—	134	125	7
034	MENDATICA	154	606	146	2	148	1	149	139	3
035	MOLINI DI TRIORA	410	1.593	386	11	397	8	405	351	17
036	MONTALTO LIGURE	191	795	181	2	183	1	184	174	6
037	MONTEGROSSO PIAN LATTE	78	313	78	—	78	—	78	68	6
038	OLIVETTA SAN MICHELE	133	468	127	2	129	—	129	102	5
039	OSPEDALETTI	1.289	4.765	1.216	7	1.223	36	1.259	952	283
040	PERINALDO	398	1.566	389	2	391	4	395	336	43
041	PIETRABRUNA	254	1.135	251	1	252	—	252	219	17
042	PIEVE DI TECO	673	3.150	651	8	659	3	662	592	51
043	PIGNA	526	2.124	516	3	519	4	523	476	34
044	POMPEIANA	242	1.038	240	1	241	—	241	207	21
045	PONTEPASSIO	657	3.140	644	2	646	3	649	588	31
046	PORNASSIO	303	1.290	300	—	300	3	303	258	20
047	PRELA'	282	1.301	269	5	274	1	275	232	10
048	RANZO	242	1.191	235	—	235	5	240	198	17
049	REZZO	230	1.063	222	3	225	—	225	198	15
050	RIVA LIGURE	945	3.443	925	2	927	17	944	855	56
051	ROCCHETTA NERVINA	129	534	129	—	129	—	129	110	6
052	SAN BARTOLOMEO AL MARE	1.106	3.993	1.090	5	1.095	8	1.103	979	92
053	SAN BIAGIO DELLA CIMA	313	1.291	307	4	311	1	312	255	32
054	SAN LORENZO AL MARE	505	2.028	498	1	499	6	505	455	41
055	SAN REMO	23.686	87.847	22.641	195	22.836	707	23.543	19.818	3.161
056	SANTO STEFANO AL MARE	791	2.957	768	4	772	14	786	703	71
057	SEBORGA	119	449	115	1	116	—	116	91	13
058	SOLDANO	250	1.052	233	2	235	13	248	220	7
059	TAGGIA	5.324	20.550	5.243	24	5.267	44	5.311	4.892	290
060	TERZORIO	92	426	83	1	84	6	90	75	9
061	TRIORA	249	940	231	6	237	2	239	222	9
062	VALLEBONA	309	1.357	302	1	303	4	307	252	37
063	VALLECROSCIA	2.760	9.937	2.742	9	2.751	5	2.756	2.553	145
064	VASIA	226	1.041	217	1	218	1	219	177	12
065	VENTIMIGLIA	9.072	35.199	8.613	70	8.683	178	8.861	7.775	733
066	VESSALICO	136	625	135	1	136	—	136	116	13
067	VILLA FARALDI	179	790	174	2	176	1	177	140	15
	TOTALE PROVINCIA	84.863	337.357	82.302	582	82.884	1.296	84.180	72.907	8.670

per servizio installato

FORNITE DI						BAGNO	ELETTRICITÀ	RISCALDAMENTO		ABITAZIONI SFORNITE DI ACQUA POTABILE E GABINETTO	Codice dei Comuni
GABINETTO		Fuori dell'abitazione		TOTALE				Impianto fisso	Con apparecchi singoli		
TOTALE	di cui con scarico	TOTALE	di cui con scarico	Numero	di cui con scarico						
218	213	9	7	227	220	172	236	59	161	7	001
280	263	9	9	289	272	154	288	38	244	—	002
86	78	1	1	87	79	72	95	13	77	—	003
60	58	2	2	62	60	47	65	17	12	—	004
184	170	8	7	192	177	155	196	48	147	2	005
572	547	23	21	595	568	367	610	110	470	1	006
188	176	8	6	196	182	123	207	26	174	5	007
4.732	4.504	110	91	4.842	4.595	4.478	4.846	3.175	1.524	4	008
255	231	10	7	265	238	213	271	62	174	1	009
443	404	20	11	463	415	327	473	129	313	3	010
1.404	1.328	66	47	1.470	1.375	1.258	1.472	776	665	5	011
100	88	4	4	104	92	80	109	43	62	2	012
88	78	2	—	90	78	42	91	8	83	—	013
229	219	2	1	231	220	190	235	72	124	—	014
239	227	26	25	265	252	99	264	28	230	1	015
576	539	24	21	600	560	381	604	106	480	—	016
466	437	4	4	470	441	449	475	247	207	—	017
118	113	1	—	119	113	96	117	41	55	—	018
238	221	11	10	249	231	182	252	67	167	—	019
172	161	3	2	175	163	142	181	59	115	2	020
370	367	5	4	375	371	322	377	159	215	—	021
148	139	10	8	158	147	104	156	30	93	—	022
220	211	5	3	225	214	153	227	32	186	1	023
200	184	7	5	207	189	194	212	91	111	—	024
162	150	9	6	171	156	148	177	64	88	4	025
455	409	7	4	462	413	413	466	274	166	—	026
2.636	2.534	49	37	2.685	2.571	2.564	2.687	2.010	630	1	027
326	294	12	8	338	302	290	352	134	136	1	028
690	682	5	3	695	685	563	681	180	500	—	029
417	377	18	11	435	388	343	440	134	272	—	030
14.801	13.968	365	293	15.166	14.261	13.834	15.195	9.842	4.586	10	031
273	251	8	8	281	259	206	283	78	204	—	032
132	123	3	2	135	125	98	136	29	99	1	033
142	130	7	5	149	135	97	152	27	121	3	034
368	347	32	27	400	374	291	406	56	344	1	035
180	173	4	4	184	177	100	186	26	133	2	036
74	69	4	3	78	72	48	77	18	57	—	037
107	99	19	14	126	113	91	132	19	111	3	038
1.235	1.164	42	29	1.277	1.193	1.170	1.286	668	548	6	039
379	357	15	8	394	365	286	397	73	313	1	040
236	234	9	9	245	243	182	252	81	149	2	041
643	601	17	9	660	610	516	670	210	434	2	042
510	481	11	9	521	490	369	524	114	394	—	043
228	217	7	6	235	223	184	242	80	149	—	044
619	575	31	21	650	596	476	649	240	345	3	045
278	263	5	4	283	267	228	299	87	193	—	046
242	234	29	27	271	261	174	280	67	191	3	047
215	212	13	11	228	223	193	240	79	149	1	048
213	193	6	5	219	198	152	229	40	159	3	049
911	875	34	31	945	906	815	945	474	343	—	050
116	114	9	9	125	123	94	128	16	108	—	051
1.071	1.032	27	19	1.098	1.051	1.032	1.103	729	333	1	052
287	284	22	19	309	303	259	311	71	210	—	053
496	479	9	8	505	487	475	504	313	182	—	054
22.979	21.593	541	424	23.520	22.017	21.329	23.623	12.503	9.707	22	055
774	691	11	9	785	700	715	791	487	264	—	056
104	100	11	7	115	107	91	119	49	64	—	057
227	216	21	19	248	235	225	247	71	169	—	058
5.182	4.781	102	87	5.284	4.868	4.724	5.314	2.801	2.237	2	059
84	79	7	5	91	84	73	90	33	38	1	060
231	214	7	5	238	219	141	241	38	208	4	061
289	270	18	17	307	287	228	307	72	220	—	062
2.698	2.602	55	44	2.753	2.646	2.620	2.759	2.059	641	1	063
189	165	23	17	212	182	145	223	65	143	2	064
8.508	7.681	478	358	8.986	8.039	7.823	9.054	4.567	4.066	11	065
129	112	5	5	134	117	99	133	28	95	—	066
155	147	21	15	176	162	142	177	57	120	—	067
81.577	76.528	2.498	1.957	84.075	78.485	73.846	84.566	44.499	35.708	125	

TAV. 20 - Abitazioni occupate per figura giuridica

Codice dei Comuni	COMUNI	ABITAZIONI OCCUPATE									
		PERSONA FISICA		IMPRESE		COOPERATIVE EDILIZIE A PROPRIETÀ INDIVIDUALE E INDIVISA		STATO, REGIONI, PROVINCE COMUNI, IACP		ENTI PREVIDENZIALI	
		Abitazioni	Stanze	Abitazioni	Stanze	Abitazioni	Stanze	Abitazioni	Stanze	Abitazioni	Stanze
001	AIROLE	225	881	—	—	—	—	14	36	—	—
002	APRICALE	289	1.090	—	—	—	—	—	—	—	—
003	AQUILA DI ARROSCIA	94	457	—	—	—	—	1	4	—	—
004	ARMO	66	293	—	—	—	—	—	—	—	—
005	AURIGO	196	820	1	6	—	—	—	—	—	—
006	BADALUCCO	599	2.311	—	—	—	—	12	52	—	—
007	BAIARDO	207	683	—	—	—	—	3	9	—	—
008	BORDIGHERA	4.602	17.538	91	338	5	17	129	488	—	—
009	BORGHETTO D'ARROSCIA	272	1.445	—	—	—	—	—	—	—	—
010	BORGOMARO	449	2.068	1	5	1	4	5	20	—	—
011	CAMPOROSSO	1.420	5.600	8	33	3	11	42	166	—	—
012	CARAVONICA	109	473	—	—	—	—	1	4	—	—
013	CARPASIO	92	378	—	—	—	—	—	—	—	—
014	CASTELLARO	233	1.046	—	—	—	—	1	1	—	—
015	CASTEL VITTORIO	269	895	—	—	1	4	—	—	—	—
016	CERIANA	606	2.319	1	2	1	4	—	—	—	—
017	CERVO	464	1.921	1	4	—	—	8	34	—	—
018	CESIO	119	563	—	—	—	—	—	—	—	—
019	CHIUSANICO	245	1.169	—	—	—	—	2	9	—	—
020	CHIUSAVECCHIA	176	782	—	—	—	—	5	18	—	—
021	CIPRESSA	369	1.651	2	10	—	—	3	10	—	—
022	CIVEZZA	156	720	2	7	—	—	—	—	—	—
023	COSIO DI ARROSCIA	229	1.006	—	—	—	—	—	—	—	—
024	COSTARAINERA	200	896	—	—	1	4	—	—	11	41
025	DIANO ARENTINO	167	764	1	2	—	—	6	18	—	—
026	DIANO CASTELLO	455	1.977	1	4	—	—	9	32	—	—
027	DIANO MARINA	2.555	9.733	61	178	12	60	45	153	3	11
028	DIANO SAN PIETRO	353	1.549	—	—	—	—	—	—	—	—
029	DOLCEACQUA	690	2.827	1	5	—	—	5	20	—	—
030	DOLCEDO	435	2.128	—	—	—	—	7	29	—	—
031	IMPERIA	14.293	63.187	182	815	88	428	597	2.542	2	8
032	ISOLABONA	283	1.071	—	—	1	4	—	—	—	—
033	LUCINASCO	136	658	—	—	—	—	1	5	—	—
034	MENDATICA	152	598	1	4	—	—	1	4	—	—
035	MOLINI DI TRIORA	395	1.541	—	—	1	3	14	49	—	—
036	MONTALTO LIGURE	190	786	—	—	—	—	—	—	—	—
037	MONTEGROSSO PIAN LATTE	78	313	—	—	—	—	—	—	—	—
038	OLIVETTA SAN MICHELE	116	407	1	2	—	—	14	49	—	—
039	OSPEDALETTI	1.178	4.335	12	40	21	107	57	225	1	4
040	PERINALDO	393	1.550	1	5	1	5	—	—	—	—
041	PIETRABRUNA	243	1.088	—	—	2	9	9	38	—	—
042	PIEVE DI TECO	658	3.079	3	17	—	—	12	54	—	—
043	PIGNA	516	2.078	1	3	—	—	8	34	—	—
044	POMPEIANA	242	1.038	—	—	—	—	—	—	—	—
045	PONTEDASSIO	647	3.085	1	7	—	—	5	25	—	—
046	PORNASSIO	293	1.247	2	14	—	—	7	24	—	—
047	PRELA'	281	1.295	1	6	—	—	—	—	—	—
048	RANZO	242	1.191	—	—	—	—	—	—	—	—
049	REZZO	230	1.063	—	—	—	—	—	—	—	—
050	RIVA LIGURE	940	3.418	2	7	1	6	—	—	—	—
051	ROCCHETTA NERVINA	127	524	—	—	—	—	2	10	—	—
052	SAN BARTOLOMEO AL MARE	1.093	3.951	5	17	—	—	5	16	1	4
053	SAN BIAGIO DELLA CIMA	311	1.285	1	1	—	—	1	5	—	—
054	SAN LORENZO AL MARE	499	2.005	—	—	—	—	3	11	—	—
055	SAN REMO	22.565	83.449	390	1.423	58	251	522	2.102	16	76
056	SANTO STEFANO AL MARE	745	2.774	6	19	2	6	35	142	—	—
057	SEBORGA	119	449	—	—	—	—	—	—	—	—
058	SOLDANO	250	1.052	—	—	—	—	—	—	—	—
059	TAGGIA	5.059	19.488	41	153	8	33	191	784	3	12
060	TERZORIO	90	416	—	—	—	—	—	—	—	—
061	TRIORA	233	879	1	9	—	—	15	52	—	—
062	VALLEBONA	304	1.337	2	7	1	2	1	8	—	—
063	VALLECROSCIA	2.696	9.695	13	51	7	25	33	126	—	—
064	VASIA	224	1.031	—	—	—	—	2	10	—	—
065	VENTIMIGLIA	8.311	32.130	49	186	92	397	587	2.344	1	4
066	VESSALICO	136	625	—	—	—	—	—	—	—	—
067	VILLA FARALDI	177	779	1	5	—	—	—	—	—	—
	TOTALE PROVINCIA	80.786	320.880	887	3.385	307	1.380	2.420	9.762	38	160



del proprietario e titolo di godimento


DI CUI IN AFFITTO O AD ALTRO TITOLO														Codice dei Comuni
ALTRO PROPRIETARIO		PERSONA FISICA		IMPRESE		COOPERATIVE EDILIZIE A PROPRIETÀ INDIVIDUALE E INDIVISA		STATO, REGIONI, PROVINCE COMUNI, IACP		ENTI PREVIDENZIALI		ALTRO PROPRIETARIO		
Abitazioni	Stanze	Abitazioni	Stanze	Abitazioni	Stanze	Abitazioni	Stanze	Abitazioni	Stanze	Abitazioni	Stanze	Abitazioni	Stanze	
5	24	40	154	—	—	—	—	14	36	—	—	4	15	001
—	—	40	144	—	—	—	—	—	—	—	—	—	—	002
1	8	4	14	—	—	—	—	1	4	—	—	—	—	003
—	—	4	13	—	—	—	—	—	—	—	—	—	—	004
1	5	43	162	—	—	—	—	—	—	—	—	1	5	005
1	5	133	478	—	—	—	—	12	52	—	—	1	5	006
—	—	26	71	—	—	—	—	2	6	—	—	—	—	007
30	125	2.345	8.199	75	273	2	8	96	358	—	—	29	116	008
—	—	11	53	—	—	—	—	—	—	—	—	—	—	009
21	88	62	250	1	5	—	—	4	16	—	—	19	79	010
11	55	631	2.212	8	33	1	3	17	64	—	—	10	51	011
—	—	6	26	—	—	—	—	—	—	—	—	—	—	012
1	7	7	28	—	—	—	—	—	—	—	—	1	7	013
2	9	43	167	—	—	—	—	1	1	—	—	2	9	014
—	—	42	116	—	—	—	—	—	—	—	—	—	—	015
1	4	111	405	—	—	—	—	—	—	—	—	1	4	016
2	6	169	640	1	4	—	—	4	17	—	—	2	6	017
—	—	7	28	—	—	—	—	—	—	—	—	—	—	018
5	26	18	70	—	—	—	—	1	3	—	—	5	26	019
—	—	30	124	—	—	—	—	5	18	—	—	—	—	020
3	15	120	454	1	6	—	—	3	10	—	—	3	15	021
—	—	32	140	2	7	—	—	—	—	—	—	—	—	022
—	—	24	84	—	—	—	—	—	—	—	—	—	—	023
—	—	58	251	—	—	—	—	—	—	11	41	—	—	024
3	17	37	135	1	2	—	—	6	18	—	—	2	9	025
1	5	127	470	—	—	—	—	9	32	—	—	1	5	026
18	77	1.095	3.724	58	165	5	19	34	114	—	—	18	77	027
1	7	77	286	—	—	—	—	—	—	—	—	1	7	028
—	—	175	641	—	—	—	—	5	20	—	—	—	—	029
2	13	67	280	—	—	—	—	—	—	—	—	2	13	030
70	310	6.859	28.316	138	596	19	79	533	2.267	2	8	60	260	031
—	—	43	147	—	—	—	—	—	—	—	—	—	—	032
—	—	16	71	—	—	—	—	1	5	—	—	—	—	033
—	—	20	82	—	—	—	—	1	4	—	—	—	—	034
—	—	66	253	—	—	—	—	14	49	—	—	—	—	035
1	9	40	153	—	—	—	—	—	—	—	—	1	9	036
—	—	4	14	—	—	—	—	—	—	—	—	—	—	037
2	10	33	108	—	—	—	—	13	45	—	—	1	5	038
20	54	560	1.817	7	18	—	—	56	221	1	4	20	54	039
3	6	50	182	1	5	—	—	—	—	—	—	2	3	040
—	—	41	153	—	—	—	—	—	—	—	—	—	—	041
—	—	183	807	2	11	—	—	3	10	—	—	—	—	042
1	9	83	316	—	—	—	—	8	34	—	—	1	9	043
—	—	57	222	—	—	—	—	—	—	—	—	—	—	044
4	23	179	796	1	7	—	—	1	4	—	—	3	16	045
1	5	51	170	2	14	—	—	7	24	—	—	1	5	046
—	—	48	197	—	—	—	—	—	—	—	—	—	—	047
—	—	30	135	—	—	—	—	—	—	—	—	—	—	048
—	—	23	101	—	—	—	—	—	—	—	—	—	—	049
2	12	530	1.725	—	—	1	6	—	—	—	—	1	4	050
—	—	19	72	—	—	—	—	2	10	—	—	—	—	051
2	5	440	1.318	4	12	—	—	4	12	—	—	2	5	052
—	—	85	316	—	—	—	—	—	—	—	—	—	—	053
3	12	248	905	—	—	—	—	3	11	—	—	2	7	054
135	546	11.698	39.757	321	1.127	20	74	453	1.791	13	55	125	491	055
3	16	409	1.332	5	14	2	6	35	142	—	—	2	9	056
—	—	36	123	—	—	—	—	—	—	—	—	—	—	057
—	—	73	273	—	—	—	—	—	—	—	—	—	—	058
22	80	2.707	9.648	31	116	4	14	146	600	1	3	22	80	059
2	10	14	61	—	—	—	—	—	—	—	—	1	3	060
—	—	34	122	1	9	—	—	15	52	—	—	—	—	061
1	3	59	228	—	—	—	—	1	8	—	—	1	3	062
11	40	1.588	5.337	12	48	3	10	32	123	—	—	10	35	063
—	—	22	79	—	—	—	—	2	10	—	—	—	—	064
32	138	4.507	16.031	31	105	11	46	531	2.100	1	4	32	138	065
—	—	18	78	—	—	—	—	—	—	—	—	—	—	066
1	6	19	72	—	—	—	—	—	—	—	—	1	6	067
425	1.790	36.476	131.336	703	2.577	68	265	2.075	8.291	29	115	390	1.591	


TAV. 22 - Abitazioni non occupate per servizio installato

Codice dei Comuni	COMUNI	TOTALE ABITAZIONI	ABITAZIONI CHE DISPONGONO DI					ABITAZIONI CHE NON DISPONGONO DI				
			Acqua potabile	Gabinetto	Bagno	Elettricità	Riscaldamento	Acqua potabile	Gabinetto	Bagno	Elettricità	Riscaldamento
001	AIOLE	34	33	34	28	31	24	1	—	6	3	10
002	APRICALE	362	95	92	71	94	86	1	2	24	—	9
003	AQUILA DI ARROSCIA	44	25	31	15	36	29	19	13	29	8	15
004	ARMO	24	24	23	17	22	8	—	1	7	—	16
005	AURIGO	94	94	92	59	89	94	—	2	35	5	—
006	BADALUCCO	268	258	236	118	256	96	5	31	150	12	62
007	BAIARDO	384	384	379	275	383	352	—	5	109	1	32
008	BORDIGHERA	3.837	3.791	3.799	3.692	3.801	3.564	7	14	103	11	169
009	BORGHETTO D'ARROSCIA	150	126	122	80	131	75	23	28	70	19	72
010	BORGOMARO	433	357	351	177	353	246	20	26	188	23	86
011	CAMPOROSSO	245	230	239	196	241	197	13	6	49	3	24
012	CARAVONICA	37	33	36	15	33	7	4	1	21	1	28
013	CARPASIO	186	184	178	97	169	172	2	8	80	17	10
014	CASTELLARO	123	122	121	86	121	54	—	1	36	—	67
015	CASTEL VITTORIO	134	119	117	31	122	26	13	14	99	10	13
016	CERIANA	267	256	251	132	179	218	10	14	129	87	45
017	CERVO	1.104	1.095	1.095	1.086	1.092	818	2	5	12	6	186
018	CESIO	87	86	86	53	86	43	1	1	33	—	44
019	CHIUSANICO	152	143	134	86	145	85	8	17	64	7	66
020	CHIUSAVECCHIA	79	76	75	35	76	13	1	2	40	1	4
021	CIPRESSA	532	522	524	489	527	505	5	8	43	3	26
022	CIVEZZA	107	94	97	75	95	3	13	10	32	12	7
023	COSIO DI ARROSCIA	140	138	138	68	139	112	2	2	72	1	28
024	COSTARAINERA	511	509	502	472	503	396	—	3	14	2	7
025	DIANO ARENTINO	159	150	154	134	152	88	2	3	12	3	19
026	DIANO CASTELLO	409	403	398	383	393	379	—	5	18	7	13
027	DIANO MARINA	4.032	3.995	4.019	3.943	4.014	3.641	10	8	76	10	320
028	DIANO SAN PIETRO	159	151	144	126	152	94	4	13	31	6	63
029	DOLCEACQUA	478	470	475	250	346	376	8	3	218	131	98
030	DOLCEDO	279	246	259	174	237	156	31	20	103	40	123
031	IMPERIA	3.701	3.537	3.546	2.826	3.520	2.087	42	50	653	61	1.142
032	ISOLABONA	107	103	104	55	105	88	1	1	45	—	9
033	LUCINASCO	91	76	79	41	74	41	15	12	50	17	50
034	MENDATICA	561	529	517	437	432	530	29	42	122	129	24
035	MOLINI DI TRIORA	420	415	406	233	414	342	—	5	165	5	55
036	MONTALTO LIGURE	187	139	171	70	155	74	44	14	114	30	108
037	MONTEGROSSO PIAN LATTE	102	93	91	46	87	83	9	11	54	15	19
038	OLIVETTA SAN MICHELE	55	47	53	31	40	11	4	—	22	13	6
039	OSPEDALETTI	1.933	1.913	1.919	1.883	1.921	1.794	14	13	40	10	106
040	PERINALDO	195	168	195	142	176	140	1	—	52	7	47
041	PIETRABRUNA	144	140	131	80	140	58	4	13	64	4	86
042	PIEVE DI TECO	334	295	313	157	304	222	34	18	173	25	105
043	PIGNA	496	347	340	211	347	225	1	7	132	2	92
044	POMPEIANA	287	273	279	239	268	265	11	8	48	19	22
045	PONTEDASSIO	201	182	197	91	152	91	18	4	105	49	87
046	PORNASSIO	329	321	314	255	313	248	8	15	71	14	50
047	PRELA'	205	187	188	106	195	94	18	17	99	10	111
048	RANZO	126	120	107	77	116	94	6	19	49	10	32
049	REZZO	267	253	245	178	259	123	13	22	88	8	144
050	RIVA LIGURE	660	657	658	610	654	507	1	—	47	—	135
051	ROCCHETTA NERVINA	131	103	93	42	99	56	28	38	87	32	75
052	SAN BARTOLOMEO AL MARE	4.051	4.026	4.015	3.950	4.030	3.791	16	34	95	11	209
053	SAN BIAGIO DELLA CIMA	112	109	110	75	108	52	3	2	37	4	59
054	SAN LORENZO AL MARE	739	728	729	695	727	665	1	1	33	2	46
055	SAN REMO	12.190	12.017	12.014	11.215	12.066	10.586	77	143	884	75	1.198
056	SANTO STEFANO AL MARE	1.749	1.730	1.733	1.679	1.734	1.625	7	9	58	5	110
057	SEBORGA	103	96	96	83	100	88	—	5	18	3	14
058	SOLDANO	86	86	84	61	71	75	—	2	25	15	11
059	TAGGIA	2.640	2.612	2.572	2.339	2.591	1.947	1	17	223	29	140
060	TERZORIO	29	22	23	14	28	9	7	6	15	1	20
061	TRIORA	694	651	653	420	681	690	41	40	272	13	4
062	VALLEBONA	84	84	84	61	83	43	—	—	23	1	6
063	VALLECROSCIA	1.107	1.099	1.100	1.070	1.105	1.052	3	5	34	—	37
064	VASIA	130	113	113	63	116	41	15	16	62	13	75
065	VENTIMIGLIA	3.209	1.948	1.897	1.536	2.031	1.359	49	97	387	15	394
066	VESSALICO	123	104	102	56	103	80	17	20	67	20	39
067	VILLA FARALDI	141	137	140	128	136	135	3	1	12	1	5
	TOTALE PROVINCIA	52.569	49.669	49.611	43.718	49.499	41.368	746	973	6.428	1.097	6.534

Tav. 23 - Abitazioni non occupate per figura giuridica del proprietario

Codice dei Comuni	COMUNI	PERSONA FISICA		IMPRESE		COOPERATIVE EDILIZIE A PROPRIETÀ INDIVIDUALE E INDIVISA		STATO, REGIONI, PROVINCE, COMUNI, IACP		ENTI PREVIDENZIALI		ALTRO PROPRIETARIO	
		Abitazioni	Stanze	Abitazioni	Stanze	Abitazioni	Stanze	Abitazioni	Stanze	Abitazioni	Stanze	Abitazioni	Stanze
001	AIOLE	34	144	—	—	—	—	—	—	—	—	—	—
002	APRICALE	354	1.063	1	1	—	—	7	20	—	—	—	—
003	AQUILA DI ARROSCIA	44	186	—	—	—	—	—	—	—	—	—	—
004	ARMO	24	100	—	—	—	—	—	—	—	—	—	—
005	AURIGO	94	324	—	—	—	—	—	—	—	—	—	—
006	BADALUCCO	267	919	1	4	—	—	—	—	—	—	—	—
007	BAIARDO	384	1.209	—	—	—	—	—	—	—	—	—	—
008	BORDIGHERA	3.639	11.622	149	417	—	—	6	20	1	5	42	115
009	BORGHETTO D'ARROSCIA	146	712	—	—	—	—	4	20	—	—	—	—
010	BORGOMARO	425	1.578	—	—	—	—	—	—	—	—	8	29
011	CAMPOROSSO	241	789	—	—	—	—	3	12	—	—	1	5
012	CARAVONICA	36	136	—	—	1	4	—	—	—	—	—	—
013	CARPASIO	171	544	14	32	—	—	—	—	—	—	1	10
014	CASTELLARO	108	466	13	24	—	—	—	—	—	—	2	14
015	CASTEL VITTORIO	131	383	3	8	—	—	—	—	—	—	—	—
016	CERIANA	267	1.015	—	—	—	—	—	—	—	—	—	—
017	CERVO	1.099	3.044	1	4	—	—	1	6	—	—	3	6
018	CESIO	86	334	—	—	—	—	1	5	—	—	—	—
019	CHIUSANICO	147	644	2	11	—	—	—	—	—	—	3	24
020	CHIUSAVECCHIA	77	281	—	—	—	—	—	—	—	—	2	5
021	CIPRESSA	525	1.739	1	5	—	—	4	10	—	—	2	31
022	CIVEZZA	100	417	5	27	—	—	—	—	—	—	2	14
023	COSIO DI ARROSCIA	140	528	—	—	—	—	—	—	—	—	—	—
024	COSTARAINERA	500	1.404	1	3	—	—	6	22	4	12	—	—
025	DIANO ARENTINO	155	572	4	12	—	—	—	—	—	—	—	—
026	DIANO CASTELLO	406	1.411	—	—	1	3	1	3	—	—	1	3
027	DIANO MARINA	3.791	10.415	224	411	2	4	2	14	—	—	13	51
028	DIANO SAN PIETRO	152	617	5	15	—	—	—	—	—	—	2	8
029	DOLCEACQUA	475	1.619	1	6	—	—	2	10	—	—	—	—
030	DOLCEDO	278	1.229	—	—	—	—	1	4	—	—	—	—
031	IMPERIA	3.802	13.038	50	211	3	15	25	89	—	—	21	71
032	ISOLABONA	107	412	—	—	—	—	—	—	—	—	—	—
033	LUCINASCO	88	385	1	4	—	—	—	—	—	—	2	11
034	MENDATICA	481	1.412	78	135	—	—	1	4	—	—	1	6
035	MOLINI DI TRIORA	415	1.596	1	3	—	—	4	14	—	—	—	—
036	MONTALTO LIGURE	182	658	—	—	—	—	—	—	—	—	5	13
037	MONTEGROSSO PIAN LATTE	100	312	1	4	1	3	—	—	—	—	—	—
038	OLIVETTA SAN MICHELE	54	202	—	—	—	—	1	3	—	—	—	—
039	OSPEDALETTI	1.763	5.046	148	440	4	15	—	—	—	—	18	56
040	PERINALDO	195	683	—	—	—	—	—	—	—	—	—	—
041	PIETRABRUNA	144	569	—	—	—	—	—	—	—	—	—	—
042	PIEVE DI TECO	328	1.322	—	—	—	—	1	11	—	—	5	23
043	PIGNA	495	1.724	—	—	—	—	1	4	—	—	—	—
044	POMPEIANA	260	893	24	65	3	12	—	—	—	—	—	—
045	PONTEDASSIO	193	788	5	18	—	—	3	10	—	—	—	—
046	PORNASSIO	321	1.286	—	—	—	—	4	25	—	—	4	79
047	PRELA'	199	808	1	4	—	—	—	—	—	—	5	25
048	RANZO	126	557	—	—	—	—	—	—	—	—	—	—
049	REZZO	266	1.028	—	—	—	—	—	—	—	—	1	6
050	RIVA LIGURE	620	1.662	39	83	—	—	—	—	—	—	1	3
051	ROCCHETTA NERVINA	131	484	—	—	—	—	—	—	—	—	—	—
052	SAN BARTOLOMEO AL MARE	3.998	9.397	51	118	—	—	2	8	—	—	—	—
053	SAN BIAGIO DELLA CIMA	112	350	—	—	—	—	—	—	—	—	—	—
054	SAN LORENZO AL MARE	729	2.180	4	8	—	—	4	14	—	—	2	6
055	SAN REMO	11.729	37.393	289	919	10	42	10	44	1	9	151	531
056	SANTO STEFANO AL MARE	1.592	3.669	78	179	73	155	—	—	—	—	6	23
057	SEBORGIA	101	337	2	8	—	—	—	—	—	—	—	—
058	SOLDANO	86	330	—	—	—	—	—	—	—	—	—	—
059	TAGGIA	2.570	8.189	67	220	—	—	2	6	—	—	1	3
060	TERZORIO	29	114	—	—	—	—	—	—	—	—	—	—
061	TRIORA	677	2.025	11	27	—	—	3	10	—	—	3	29
062	VALLEBONA	83	303	—	—	—	—	—	—	—	—	1	4
063	VALLECROSCIA	1.092	3.073	14	42	—	—	—	—	—	—	1	4
064	VASIA	128	472	—	—	—	—	1	1	—	—	1	11
065	VENTIMIGLIA	3.069	8.721	103	296	2	8	20	61	—	—	15	60
066	VESSALICO	123	454	—	—	—	—	—	—	—	—	—	—
067	VILLA FARALDI	138	600	—	—	—	—	2	8	—	—	1	3
TOTALE PROVINCIA		50.622	157.914	1.392	3.764	100	261	122	458	6	26	327	1.282





parte seconda
dati provinciali

TAV. 1 — Popolazione residente per singolo anno di età, sesso e stato civile

ETÀ (anni)	MASCHI						FEMMINE					
	CELIBI	CONIUGATI	VEDOVI	SEPARATI LEGALMENTE	DIVORZIATI	TOTALE	NUBILI	CONIUGATE	VEDOVE	SEPARATE LEGALMENTE	DIVORZIATE	TOTALE
0	807	—	—	—	—	807	810	—	—	—	—	810
1	805	—	—	—	—	805	771	—	—	—	—	771
2	816	—	—	—	—	816	791	—	—	—	—	791
3	944	—	—	—	—	944	878	—	—	—	—	878
4	971	—	—	—	—	971	1.002	—	—	—	—	1.002
meno di 5	4.343	—	—	—	—	4.343	4.252	—	—	—	—	4.252
5	1.066	—	—	—	—	1.066	1.053	—	—	—	—	1.053
6	1.159	—	—	—	—	1.159	1.127	—	—	—	—	1.127
7	1.272	—	—	—	—	1.272	1.236	—	—	—	—	1.236
8	1.283	—	—	—	—	1.283	1.206	—	—	—	—	1.206
9	1.434	—	—	—	—	1.434	1.335	—	—	—	—	1.335
5 - 9	6.214	—	—	—	—	6.214	5.957	—	—	—	—	5.957
10	1.400	—	—	—	—	1.400	1.344	—	—	—	—	1.344
11	1.422	—	—	—	—	1.422	1.402	—	—	—	—	1.402
12	1.507	—	—	—	—	1.507	1.320	—	—	—	—	1.320
13	1.591	—	—	—	—	1.591	1.505	—	—	—	—	1.505
14	1.514	—	—	—	—	1.514	1.494	—	—	—	—	1.494
10 - 14	7.434	—	—	—	—	7.434	7.065	—	—	—	—	7.065
15	1.647	—	—	—	—	1.647	1.578	—	—	—	—	1.578
16	1.657	6	1	—	—	1.664	1.640	22	1	2	—	1.665
17	1.580	8	2	—	—	1.590	1.609	45	3	1	—	1.658
18	1.535	9	1	1	—	1.546	1.477	85	1	1	—	1.564
19	1.568	19	1	—	—	1.588	1.307	167	2	2	—	1.478
15 - 19	7.987	42	5	1	—	8.035	7.611	319	7	6	—	7.943
20	1.485	46	—	2	—	1.533	1.114	315	—	6	—	1.435
21	1.467	77	—	1	—	1.545	963	416	2	14	1	1.396
22	1.375	145	—	4	—	1.524	889	581	—	14	1	1.485
23	1.133	232	—	5	—	1.370	690	630	1	25	3	1.349
24	997	405	1	8	2	1.413	596	764	5	36	5	1.406
20 - 24	6.457	905	1	20	2	7.385	4.252	2.706	8	95	10	7.071
25	849	488	1	15	1	1.354	444	809	5	29	4	1.291
26	790	565	—	25	2	1.382	358	840	1	51	6	1.256
27	615	669	—	16	1	1.301	288	955	1	44	6	1.294
28	503	756	2	26	6	1.293	237	963	2	40	5	1.247
29	431	815	2	30	6	1.284	237	969	4	33	11	1.254
25 - 29	3.188	3.293	5	112	16	6.614	1.564	4.536	13	197	32	6.342
30	393	781	1	49	4	1.228	190	1.015	11	73	13	1.302
31	283	898	1	43	5	1.230	165	1.091	10	47	21	1.334
32	272	1.050	5	46	4	1.377	157	1.169	11	50	19	1.406
33	269	1.182	4	51	13	1.519	148	1.263	13	51	21	1.496
34	290	1.173	3	42	11	1.519	159	1.343	13	53	28	1.596
30 - 34	1.507	5.084	14	231	37	6.873	819	5.881	58	274	102	7.134
35	216	1.163	2	55	8	1.444	126	1.288	12	57	20	1.503
36	176	907	3	45	12	1.143	107	989	18	45	15	1.174
37	206	1.107	5	30	12	1.360	113	1.186	17	40	27	1.383
38	202	1.023	4	41	17	1.287	102	1.133	23	45	28	1.331
39	160	1.094	1	40	19	1.314	108	1.204	32	43	32	1.419
35 - 39	960	5.294	15	211	68	6.548	556	5.800	102	230	122	6.810
40	199	1.202	7	49	24	1.481	132	1.276	34	45	23	1.510
41	192	1.334	8	55	31	1.620	114	1.412	57	56	34	1.673
42	150	1.303	9	62	26	1.550	157	1.381	44	54	34	1.670
43	157	1.334	8	47	18	1.564	104	1.406	58	57	34	1.659
44	165	1.279	11	39	27	1.521	104	1.332	42	36	30	1.544
40 - 44	863	6.452	43	252	126	7.736	611	6.807	235	248	155	8.056

segue TAV. 1 — Popolazione residente per singolo anno di età, sesso e stato civile

ETÀ (anni)	MASCHI						FEMMINE					
	CELIBI	CONIUGATI	VEDOVI	SEPARATI LEGALMENTE	DIVORZIATI	TOTALE	NUBILI	CONIUGATE	VEDOVE	SEPARATE LEGALMENTE	DIVORZIATE	TOTALE
45	161	1.310	9	46	16	1.542	125	1.278	66	44	36	1.549
46	160	1.259	16	41	22	1.498	146	1.338	71	41	41	1.637
47	158	1.309	16	30	23	1.536	110	1.310	79	32	42	1.573
48	153	1.320	14	39	21	1.547	112	1.316	98	31	38	1.595
49	147	1.275	18	39	19	1.498	150	1.338	101	34	34	1.657
45 - 49	779	6.473	73	195	101	7.621	643	6.580	415	182	191	8.011
50	143	1.301	29	40	24	1.537	171	1.280	137	41	30	1.659
51	165	1.457	23	43	23	1.711	153	1.376	165	32	37	1.763
52	169	1.281	17	36	14	1.517	165	1.233	138	31	32	1.599
53	150	1.244	28	22	19	1.463	185	1.235	160	25	42	1.647
54	124	1.205	25	37	32	1.423	149	1.208	174	34	38	1.603
50 - 54	751	6.488	122	178	112	7.651	823	6.332	774	163	179	8.271
55	152	1.186	32	27	16	1.413	171	1.170	194	29	33	1.597
56	128	1.198	42	32	22	1.422	187	1.147	242	47	31	1.654
57	119	1.121	37	39	25	1.341	180	1.197	252	31	29	1.689
58	142	1.188	45	27	29	1.431	196	1.216	319	24	36	1.791
59	135	1.189	35	16	21	1.396	192	1.181	292	36	38	1.739
55 - 59	676	5.882	191	141	113	7.003	926	5.911	1.299	167	167	8.470
60	113	1.164	49	21	12	1.359	192	1.160	361	28	33	1.774
61	133	1.140	56	34	26	1.389	220	1.136	420	27	24	1.827
62	70	631	41	7	10	759	106	595	230	13	24	968
63	67	601	41	19	7	735	108	592	227	20	9	956
64	72	731	52	12	11	878	118	569	288	6	18	999
60 - 64	455	4.267	239	93	66	5.120	744	4.052	1.526	94	108	6.524
65	99	836	54	16	15	1.020	137	695	366	12	24	1.234
66	112	989	77	16	13	1.207	175	852	519	18	18	1.582
67	96	1.051	98	19	14	1.278	179	793	547	14	21	1.554
68	125	1.006	80	17	11	1.239	183	807	577	24	27	1.618
69	109	934	124	22	12	1.201	174	792	585	15	10	1.576
65 - 69	541	4.816	433	90	65	5.945	848	3.939	2.594	83	100	7.564
70	93	929	137	17	12	1.188	205	653	600	7	19	1.484
71	101	874	147	26	7	1.155	186	654	655	11	14	1.520
72	103	829	145	21	9	1.107	180	554	648	10	10	1.402
73	84	766	144	23	12	1.029	169	513	706	6	13	1.407
74	85	688	120	19	9	921	169	453	617	6	9	1.254
70 - 74	466	4.086	693	106	49	5.400	909	2.827	3.226	40	65	7.067
75	73	599	154	16	10	852	176	383	652	10	10	1.231
76	66	552	148	10	5	781	170	366	675	11	5	1.227
77	61	522	142	11	2	738	156	309	666	9	4	1.144
78	55	419	141	5	5	625	154	252	572	6	7	991
79	42	381	124	5	4	556	152	226	567	6	6	957
75 - 79	297	2.473	709	47	26	3.552	808	1.536	3.132	42	32	5.550
80 - 84	177	1.093	555	23	2	1.850	514	516	2.242	10	8	3.290
85 - 89	57	347	334	7	1	746	243	148	1.114	2	4	1.511
90 - 94	15	62	115	2	1	195	67	14	378	—	—	459
95 - 99	6	8	18	—	—	32	10	3	75	—	—	88
100 E PIU'	—	—	1	—	—	1	—	—	5	—	—	5
TOTALE	43.173	57.065	3.566	1.709	785	106.298	39.222	57.907	17.203	1.833	1.275	117.440

TAV. 2 - Popolazione presente per singolo anno di età, sesso e stato civile

ETÀ (anni)	MASCHI						FEMMINE					
	CELIBI	CONIUGATI	VEDOVI	SEPARATI LEGALMENTE	DIVORZIATI	TOTALE	NUBILI	CONIUGATE	VEDOVE	SEPARATE LEGALMENTE	DIVORZIATE	TOTALE
0	812	—	—	—	—	812	813	—	—	—	—	813
1	805	—	—	—	—	805	768	—	—	—	—	768
2	823	—	—	—	—	823	778	—	—	—	—	778
3	946	—	—	—	—	946	875	—	—	—	—	875
4	961	—	—	—	—	961	996	—	—	—	—	996
meno di 5	4.347	—	—	—	—	4.347	4.230	—	—	—	—	4.230
5	1.062	—	—	—	—	1.062	1.047	—	—	—	—	1.047
6	1.160	—	—	—	—	1.160	1.125	—	—	—	—	1.125
7	1.284	—	—	—	—	1.284	1.240	—	—	—	—	1.240
8	1.291	—	—	—	—	1.291	1.209	—	—	—	—	1.209
9	1.443	—	—	—	—	1.443	1.326	—	—	—	—	1.326
5 - 9	6.240	—	—	—	—	6.240	5.947	—	—	—	—	5.947
10	1.418	—	—	—	—	1.418	1.343	—	—	—	—	1.343
11	1.431	—	—	—	—	1.431	1.406	—	—	—	—	1.406
12	1.510	—	—	—	—	1.510	1.326	—	—	—	—	1.326
13	1.585	—	—	—	—	1.585	1.504	—	—	—	—	1.504
14	1.510	—	—	—	—	1.510	1.491	—	—	—	—	1.491
10 - 14	7.454	—	—	—	—	7.454	7.070	—	—	—	—	7.070
15	1.634	—	—	—	—	1.634	1.565	—	—	—	—	1.565
16	1.629	6	—	—	—	1.635	1.634	23	1	2	—	1.660
17	1.572	13	2	—	—	1.587	1.590	45	4	1	—	1.640
18	1.703	12	2	1	—	1.718	1.460	87	1	1	—	1.549
19	1.830	24	—	—	—	1.854	1.286	170	1	2	—	1.459
15 - 19	8.368	55	4	1	—	8.428	7.535	325	7	6	—	7.873
20	1.493	47	—	2	—	1.542	1.087	311	—	6	—	1.404
21	1.497	78	—	1	—	1.576	947	418	2	16	1	1.384
22	1.353	150	—	4	—	1.507	872	588	—	15	1	1.476
23	1.113	238	—	5	—	1.356	673	643	2	25	3	1.346
24	984	404	—	8	2	1.398	562	751	8	38	5	1.364
20 - 24	6.440	917	—	20	2	7.379	4.141	2.711	12	100	10	6.974
25	847	500	1	18	1	1.367	449	815	5	31	4	1.304
26	779	569	—	26	2	1.376	346	847	1	53	6	1.253
27	598	664	—	16	1	1.279	286	957	1	46	6	1.296
28	518	770	2	26	5	1.321	243	963	4	44	5	1.259
29	421	807	2	30	6	1.266	231	964	4	33	12	1.244
25 - 29	3.163	3.310	5	116	15	6.609	1.555	4.546	15	207	33	6.356
30	381	774	1	44	5	1.205	190	1.021	11	70	14	1.306
31	288	896	1	46	5	1.236	173	1.081	10	47	21	1.332
32	267	1.040	4	47	4	1.362	165	1.169	11	51	19	1.415
33	278	1.178	4	50	13	1.523	157	1.260	13	49	21	1.500
34	288	1.170	3	45	12	1.518	165	1.332	13	53	25	1.588
30 - 34	1.502	5.058	13	232	39	6.844	850	5.863	58	270	100	7.141
35	204	1.150	2	58	6	1.420	125	1.271	13	57	21	1.487
36	173	904	3	43	10	1.133	106	992	20	44	14	1.176
37	210	1.090	6	30	14	1.350	114	1.183	17	43	25	1.382
38	204	1.015	4	38	18	1.279	100	1.145	24	44	27	1.340
39	160	1.095	1	42	18	1.316	106	1.199	31	47	31	1.414
35 - 39	951	5.254	16	211	66	6.498	551	5.790	105	235	118	6.799
40	198	1.203	7	49	23	1.480	128	1.282	35	46	24	1.515
41	194	1.309	8	51	29	1.591	123	1.406	56	56	34	1.675
42	151	1.296	9	57	28	1.541	157	1.390	45	56	29	1.677
43	162	1.338	7	48	15	1.570	100	1.407	59	56	33	1.655
44	176	1.285	11	40	24	1.536	110	1.327	43	35	31	1.546
40 - 44	881	6.431	42	245	119	7.718	618	6.812	238	249	151	8.068

segue TAV. 2 — Popolazione presente per singolo anno di età, sesso e stato civile

ETÀ (anni)	MASCHI						FEMMINE					
	CELIBI	CONIUGATI	VEDOVI	SEPARATI LEGALMENTE	DIVORZIATI	TOTALE	NUBILI	CONIUGATE	VEDOVE	SEPARATE LEGALMENTE	DIVORZIATE	TOTALE
45	160	1.304	8	46	16	1.534	131	1.262	66	41	34	1.534
46	172	1.264	16	38	21	1.511	140	1.333	66	41	40	1.620
47	162	1.316	16	29	21	1.544	118	1.313	78	32	42	1.583
48	155	1.329	14	38	21	1.557	117	1.315	98	32	36	1.598
49	152	1.282	18	40	19	1.511	154	1.340	101	33	32	1.660
45 - 49	801	6.495	72	191	98	7.657	660	6.563	409	179	184	7.995
50	144	1.307	31	44	25	1.551	169	1.292	137	40	28	1.666
51	164	1.452	24	42	20	1.702	154	1.376	171	31	37	1.769
52	174	1.290	18	35	12	1.529	163	1.229	142	29	33	1.596
53	159	1.243	27	23	20	1.472	191	1.244	160	24	41	1.660
54	129	1.208	28	36	33	1.434	158	1.224	175	32	36	1.625
50 - 54	770	6.500	128	180	110	7.688	835	6.365	785	156	175	8.316
55	154	1.205	34	28	17	1.438	175	1.175	195	28	33	1.606
56	128	1.203	43	36	18	1.428	197	1.159	242	47	32	1.677
57	123	1.128	37	39	25	1.352	182	1.215	256	27	28	1.708
58	146	1.186	43	29	32	1.436	203	1.235	318	25	34	1.815
59	142	1.193	35	20	21	1.411	188	1.176	297	36	37	1.734
55 - 59	693	5.915	192	152	113	7.065	945	5.960	1.308	163	164	8.540
60	119	1.176	49	22	11	1.377	207	1.163	366	29	31	1.796
61	136	1.156	56	32	27	1.407	229	1.134	415	26	25	1.829
62	81	638	41	7	10	777	114	600	231	10	23	978
63	67	608	41	18	7	741	111	599	231	21	10	972
64	76	724	52	13	12	877	123	584	282	7	16	1.012
60 - 64	479	4.302	239	92	67	5.179	784	4.080	1.525	93	105	6.587
65	101	839	55	16	14	1.025	140	705	365	10	24	1.244
66	116	1.013	77	17	14	1.237	175	870	524	16	17	1.602
67	101	1.071	99	20	15	1.306	182	806	539	13	21	1.561
68	133	1.023	85	15	12	1.268	185	813	578	25	24	1.625
69	113	953	124	20	12	1.222	174	790	587	15	11	1.577
65 - 69	564	4.899	440	88	67	6.058	856	3.984	2.593	79	97	7.609
70	97	926	138	18	13	1.192	211	657	606	9	20	1.503
71	105	890	155	28	6	1.184	191	664	655	11	15	1.536
72	109	838	147	22	9	1.125	181	553	668	12	11	1.425
73	83	770	147	23	12	1.035	179	511	712	6	13	1.421
74	81	687	121	20	9	918	171	472	613	6	9	1.271
70 - 74	475	4.111	708	111	49	5.454	933	2.857	3.254	44	68	7.156
75	76	621	152	17	10	876	184	387	655	11	9	1.246
76	69	553	160	9	5	796	170	375	692	10	5	1.252
77	61	532	145	11	2	751	161	307	672	10	4	1.154
78	55	427	150	5	5	642	160	255	574	4	7	1.000
79	44	396	131	6	4	581	151	233	585	6	6	981
75 - 79	305	2.529	738	48	26	3.646	826	1.557	3.178	41	31	5.633
80 - 84	192	1.104	566	20	3	1.885	522	529	2.308	10	10	3.379
85 - 89	59	347	342	7	2	757	242	150	1.144	3	4	1.543
90 - 94	14	67	126	1	1	209	72	14	390	—	—	476
95 - 99	6	8	20	—	—	34	13	4	81	—	—	98
100 E PIU'	—	—	—	—	—	—	—	—	5	—	—	5
TOTALE	43.704	57.302	3.651	1.715	777	107.149	39.185	58.110	17.415	1.835	1.250	117.795

TAV. 3 - Popolazione residente per sesso, classe di età e luogo di nascita

LUOGO DI NASCITA	Meno di 6 anni	6-13	14-18	19-24	25-44	45-64	65 e più	TOTALE
A — TOTALE								
Nello stesso Comune di residenza	5.133	10.688	8.205	8.161	18.341	18.591	15.454	84.573
In altro Comune della stessa Provincia	4.341	7.635	4.443	3.618	8.861	7.856	5.566	42.320
In altra Provincia della stessa Regione	447	691	480	448	1.714	2.115	1.672	7.567
Savona	241	406	240	224	906	1.143	902	4.062
Genova	202	272	209	205	686	789	646	3.009
La Spezia	4	13	31	19	122	183	124	496
In altre Regioni	603	2.045	2.311	4.688	25.073	27.916	18.187	80.823
Piemonte	147	557	476	631	3.333	5.232	5.446	15.822
Valle d'Aosta	5	23	14	17	62	48	32	201
Lombardia	93	408	383	476	1.983	3.121	2.807	9.271
Trentino-Alto Adige	6	13	24	27	171	149	109	499
Bolzano-Bozen	—	8	15	14	77	40	26	180
Trento	6	5	9	13	94	109	83	319
Veneto	15	67	66	100	950	1.903	1.384	4.485
Friuli-Venezia Giulia	6	27	20	44	287	439	444	1.267
Emilia-Romagna	20	61	80	141	1.007	1.788	1.487	4.584
Toscana	24	47	55	104	617	952	830	2.629
Umbria	3	3	9	20	181	249	189	654
Marche	6	16	10	31	154	211	149	577
Lazio	26	54	59	126	424	355	241	1.285
Abruzzi	19	57	89	298	2.545	2.688	824	6.520
Molise	—	5	8	16	110	96	53	288
Campania	47	116	127	268	1.453	1.251	550	3.812
Puglia	22	56	73	183	1.215	1.054	495	3.098
Basilicata	2	13	19	47	273	289	118	761
Calabria	84	276	464	1.276	6.964	5.248	1.753	16.065
Sicilia	57	199	268	706	2.682	2.360	1.042	7.314
Sardegna	21	47	67	177	662	483	234	1.691
ITALIA	10.524	21.059	15.439	16.915	53.989	56.478	40.879	215.283
ESTERO	190	484	481	607	2.124	2.193	2.376	8.455
TOTALE	10.714	21.543	15.920	17.522	56.113	58.671	43.255	223.738
B — MASCHI								
Nello stesso Comune di residenza	2.595	5.523	4.077	4.233	9.699	9.127	6.642	41.896
In altro Comune della stessa Provincia	2.183	3.914	2.235	1.869	4.232	3.565	2.144	20.142
In altra Provincia della stessa Regione	222	356	243	232	823	916	652	3.444
Savona	117	220	123	116	414	480	341	1.811
Genova	104	128	107	108	348	348	259	1.402
La Spezia	1	8	13	8	61	88	52	231
In altre Regioni	306	1.050	1.157	2.353	12.292	12.995	7.496	37.649
Piemonte	75	276	226	303	1.524	2.090	2.106	6.600
Valle d'Aosta	2	15	6	6	20	25	11	85
Lombardia	50	203	180	213	867	1.172	1.060	3.745
Trentino-Alto Adige	3	4	12	17	70	65	29	200
Bolzano-Bozen	—	2	7	9	26	14	2	60
Trento	3	2	5	8	44	51	27	140
Veneto	10	36	28	50	428	815	519	1.886
Friuli-Venezia Giulia	3	16	12	21	120	187	137	496
Emilia-Romagna	10	35	37	69	488	785	580	2.004
Toscana	8	28	32	43	320	459	330	1.220
Umbria	1	1	6	11	93	109	68	289
Marche	6	9	8	13	85	104	75	300
Lazio	16	26	32	63	222	174	105	638
Abruzzi	10	34	41	147	1.265	1.347	364	3.208
Molise	—	4	4	9	55	48	25	145
Campania	24	57	68	140	773	707	280	2.049
Puglia	9	25	34	91	626	568	250	1.603
Basilicata	2	7	8	21	146	160	55	399
Calabria	39	150	231	651	3.451	2.617	778	7.917
Sicilia	24	101	154	370	1.362	1.298	601	3.910
Sardegna	14	23	38	115	377	265	123	955
ITALIA	5.306	10.843	7.712	8.687	27.046	26.603	16.934	103.131
ESTERO	103	225	249	286	725	792	787	3.167
TOTALE	5.409	11.068	7.961	8.973	27.771	27.395	17.721	106.298

TAV. 4 - Popolazione residente in età da 6 anni in poi per grado di istruzione, sesso, classe di età, condizione professionale o non professionale

CLASSI DI ETÀ (anni) — CONDIZIONE	GRADO DI ISTRUZIONE											
	LAUREATI		DIPLOMATI		FORNITI DI LICENZA DI SCUOLA MEDIA INFERIORE		FORNITI DI LICENZA DI SCUOLA ELEMENTARE		ALFABETI PRIVI DI TITOLO DI STUDIO		ANALFABETI	
	MF	M	MF	M	MF	M	MF	M	MF	M	MF	M
TOTALE	5.128	3.189	24.511	11.869	54.250	27.552	93.352	43.244	31.913	13.722	3.870	1.313
6 - 10	—	—	—	—	—	—	1.240	615	11.506	5.899	50	34
11 - 14	—	—	—	—	2.479	1.133	8.897	4.675	370	221	9	5
15 - 19	—	—	1.561	550	11.939	6.059	2.309	1.329	136	73	33	24
20 - 24	89	34	5.674	2.620	6.260	3.454	2.254	1.195	151	68	28	14
25 - 44	2.641	1.463	10.367	5.306	17.304	9.007	23.009	10.966	2.412	906	380	123
45 - 54	770	488	2.531	1.274	5.866	3.076	17.847	8.668	3.574	1.421	966	345
55 - 64	781	533	2.089	1.061	4.619	2.308	15.394	6.702	3.480	1.261	754	258
65 e più	847	671	2.289	1.058	5.783	2.515	22.402	9.094	10.284	3.873	1.650	510
CONDIZIONE PROFESSIONALE	3.771	2.365	14.244	7.808	26.398	17.048	35.077	23.281	4.502	2.703	691	392
<i>-di cui disoccupati</i>	73	27	861	329	1.914	1.081	2.029	1.376	285	202	55	36
Imprenditori, liberi professionisti	776	700	991	811	781	582	652	442	33	13	—	—
Lavoratori in proprio	154	103	1.646	1.156	5.978	4.148	12.955	8.710	1.637	1.022	178	100
Coadiuvanti	36	10	703	288	1.893	810	2.399	612	312	45	53	4
Dirigenti e impiegati	2.722	1.498	8.980	4.216	5.860	3.141	1.634	1.064	21	15	—	—
Lavoratori dipendenti	83	54	1.924	1.337	11.886	8.367	17.437	12.453	2.499	1.608	460	288
Agricoltura	68	49	733	493	2.812	1.821	8.224	4.903	1.690	891	308	126
Imprenditori, liberi professionisti	5	4	27	23	26	18	36	25	—	—	—	—
Lavoratori in proprio	40	31	412	302	1.761	1.242	5.822	3.715	1.088	652	149	79
Coadiuvanti	5	—	148	65	553	258	847	139	194	8	41	3
Dirigenti e impiegati	13	10	75	51	37	26	21	16	—	—	—	—
Lavoratori dipendenti	5	4	71	52	435	277	1.498	1.008	408	231	118	44
Industrie	169	145	1.885	1.371	5.461	4.380	9.464	8.142	1.373	1.198	250	226
Imprenditori, liberi professionisti	13	12	98	93	62	54	87	85	—	—	—	—
Lavoratori in proprio	9	8	209	175	996	909	2.204	2.054	176	166	4	4
Coadiuvanti	—	—	49	36	123	83	119	38	7	1	—	—
Dirigenti e impiegati	130	113	990	616	665	345	262	176	3	3	—	—
Lavoratori dipendenti	17	12	539	451	3.615	2.989	6.792	5.789	1.187	1.028	246	222
Altre attività	3.534	2.171	11.626	5.944	18.125	10.847	17.389	10.236	1.439	614	133	40
Imprenditori, liberi professionisti	758	684	866	695	693	510	529	332	33	13	—	—
Lavoratori in proprio	105	64	1.025	679	3.221	1.997	4.929	2.941	373	204	25	17
Coadiuvanti	31	10	506	187	1.217	469	1.433	435	111	36	12	1
Dirigenti e impiegati	2.579	1.375	7.915	3.549	5.158	2.770	1.351	872	18	12	—	—
Lavoratori dipendenti	61	38	1.314	834	7.836	5.101	9.147	5.656	904	349	96	22
CONDIZIONE NON PROFESSIONALE	1.357	824	10.267	4.061	27.852	10.504	58.275	19.963	27.411	11.019	3.179	921
In cerca di prima occupazione	155	67	1.861	798	3.093	1.559	1.236	700	72	47	5	2
Scolari e studenti	39	23	2.694	1.416	8.999	4.351	10.731	5.619	11.954	6.157	—	—
Casalinghe	199	—	2.626	—	8.456	—	18.898	—	4.024	—	911	—
Ritirati dal lavoro	826	619	2.486	1.426	5.962	3.619	25.211	12.521	10.660	4.526	1.860	707
Altri	138	115	600	421	1.342	975	2.199	1.123	701	289	403	212

TAV. 6 - Popolazione residente attiva e non attiva per sesso e stato civile; attiva per ramo di

RAMI DI ATTIVITÀ ECONOMICA POSIZIONE NELLA PROFESSIONE	MASCHI					TOTALE
	CELIBI	CONIUGATI	VEDOVI	SEPARATI LEGALMENTE	DIVORZIATI	
CONDIZIONE PROFESSIONALE	13.385	38.055	461	1.186	510	53.597
- di cui disoccupati	1.533	1.345	24	108	41	3.051
Imprenditori, liberi professionisti	386	1.994	37	94	37	2.548
Lavoratori in proprio	2.506	12.057	185	341	150	15.239
Coadiuvanti	808	939	4	13	5	1.769
Dirigenti e impiegati	2.384	7.115	67	251	117	9.934
Lavoratori dipendenti	7.301	15.950	168	487	201	24.107
Agricoltura, caccia, foreste, pesca	2.122	5.888	91	119	63	8.283
Imprenditori, liberi professionisti	10	55	1	3	1	70
Lavoratori in proprio	1.287	4.552	67	72	43	6.021
Coadiuvanti	355	115	—	2	1	473
Dirigenti e impiegati	25	78	—	—	—	103
Lavoratori dipendenti	445	1.088	23	42	18	1.616
Energia, gas e acqua	157	645	1	14	3	820
Imprenditori, liberi professionisti	1	—	—	—	—	1
Lavoratori in proprio	—	—	—	—	—	—
Coadiuvanti	—	—	—	—	—	—
Dirigenti e impiegati	25	183	—	3	2	213
Lavoratori dipendenti	131	462	1	11	1	606
Industrie estrattive, trasformazione minerali, chimiche	238	669	5	21	16	949
Imprenditori, liberi professionisti	1	3	—	—	—	4
Lavoratori in proprio	12	82	—	2	6	102
Coadiuvanti	3	3	—	—	—	6
Dirigenti e impiegati	24	117	2	5	2	150
Lavoratori dipendenti	198	464	3	14	8	687
Industrie lavorazione metalli, meccanica precisione	756	1.336	22	53	13	2.180
Imprenditori, liberi professionisti	—	10	—	—	—	10
Lavoratori in proprio	103	446	13	20	7	589
Coadiuvanti	12	11	—	—	—	23
Dirigenti e impiegati	51	109	2	7	2	171
Lavoratori dipendenti	590	760	7	26	4	1.387
Industrie alimentari, tessili, pelli, legno, altre	779	2.106	21	70	41	3.017
Imprenditori, liberi professionisti	4	20	—	1	1	26
Lavoratori in proprio	128	777	11	25	13	954
Coadiuvanti	32	29	—	—	—	61
Dirigenti e impiegati	108	294	—	15	10	427
Lavoratori dipendenti	507	986	10	29	17	1.549
Industria costruzioni, installazioni impianti edilizia	1.944	6.261	66	167	58	8.496
Imprenditori, liberi professionisti	13	182	4	3	1	203
Lavoratori in proprio	186	1.414	17	42	12	1.671
Coadiuvanti	42	25	—	1	—	68
Dirigenti e impiegati	79	197	2	12	2	292
Lavoratori dipendenti	1.624	4.443	43	109	43	6.262
Commercio, pubblici esercizi; riparazioni di veicoli	3.795	8.702	128	328	158	13.111
Imprenditori, liberi professionisti	131	785	17	42	15	990
Lavoratori in proprio	646	3.877	64	137	56	4.780
Coadiuvanti	330	696	4	8	4	1.042
Dirigenti e impiegati	429	1.052	14	34	29	1.558
Lavoratori dipendenti	2.259	2.292	29	107	54	4.741
Trasporti e comunicazioni	1.044	4.020	33	120	40	5.257
Imprenditori, liberi professionisti	3	16	—	1	—	20
Lavoratori in proprio	75	486	6	22	5	594
Coadiuvanti	21	25	—	1	—	47
Dirigenti e impiegati	276	1.092	9	30	7	1.414
Lavoratori dipendenti	669	2.401	18	66	28	3.182
Credito e assicurazione; servizi imprese; noleggio	611	1.884	20	72	35	2.622
Imprenditori, liberi professionisti	153	653	4	29	12	851
Lavoratori in proprio	26	80	2	3	2	113
Coadiuvanti	4	13	—	—	—	17
Dirigenti e impiegati	396	1.020	12	34	19	1.481
Lavoratori dipendenti	32	118	2	6	2	160
Pubblica amministrazione; servizi pubblici e privati	1.939	6.544	74	222	83	8.862
Imprenditori, liberi professionisti	70	270	11	15	7	373
Lavoratori in proprio	43	343	5	18	6	415
Coadiuvanti	9	22	—	1	—	32
Dirigenti e impiegati	971	2.973	26	111	44	4.125
Lavoratori dipendenti	846	2.936	32	77	26	3.917
In cerca di prima occupazione	2.788	327	3	40	15	3.173
TOTALE POPOLAZIONE ATTIVA	16.173	38.382	464	1.226	525	56.770
Scolari e studenti	17.681	53	1	3	1	17.739
Casalinghe	—	—	—	—	—	—
Ritirati dal lavoro	2.121	17.658	2.982	425	232	23.418
Altri	7.198	972	119	55	27	8.371
TOTALE POPOLAZIONE NON ATTIVA	27.000	18.683	3.102	483	260	49.528

attività economica e posizione nella professione; non attiva per condizione non professionale

FEMMINE						MASCHI E FEMMINE					
NUBILI	CONIUGATE	VEDOVE	SEPARATE LEGALMENTE	DIVORZIATE	TOTALE	CELIBI E NUBILI	CONIUGATI	VEDOVI	SEPARATI LEGALMENTE	DIVORZIATI	TOTALE
8.464	19.617	1.397	990	618	31.086	21.849	57.672	1.858	2.176	1.128	84.683
1.034	895	55	123	59	2.166	2.567	2.240	79	231	100	5.217
125	430	73	27	30	685	511	2.424	110	121	67	3.233
889	5.566	558	161	135	7.309	3.395	17.623	743	502	285	22.548
428	3.117	45	24	13	3.627	1.236	4.056	49	37	18	5.396
3.558	5.072	198	293	162	9.283	5.942	12.187	265	544	279	19.217
3.464	5.432	523	485	278	10.182	10.765	21.382	691	972	479	34.289
708	4.487	245	68	44	5.552	2.830	10.375	336	187	107	13.835
3	15	5	1	—	24	13	70	6	4	1	94
359	2.633	200	31	28	3.251	1.646	7.185	267	103	71	9.272
146	1.159	4	4	2	1.315	501	1.274	4	6	3	1.788
14	24	2	1	2	43	39	102	2	1	2	146
186	656	34	31	12	919	631	1.744	57	73	30	2.535
29	47	1	6	2	85	186	692	2	20	5	905
—	—	—	—	—	—	1	—	—	—	—	1
—	—	—	—	—	—	—	—	—	—	—	—
27	31	—	6	1	65	52	214	—	9	3	278
2	16	1	—	1	20	133	478	2	11	2	626
130	215	7	12	9	373	368	884	12	33	25	1.322
—	—	—	—	—	—	1	3	—	—	—	4
—	7	—	—	1	8	12	89	—	2	7	110
—	6	—	—	—	6	3	9	—	—	—	12
38	46	2	1	2	89	62	163	4	6	4	239
92	156	5	11	6	270	290	620	8	25	14	957
172	338	20	17	9	556	928	1.674	42	70	22	2.736
—	—	1	—	—	1	—	10	1	—	—	11
—	7	—	—	—	7	103	453	13	20	7	596
1	11	1	—	—	13	13	22	1	—	—	36
52	63	2	7	1	125	103	172	4	14	3	296
119	257	16	10	8	410	709	1.017	23	36	12	1.797
577	1.064	63	56	40	1.800	1.356	3.170	84	126	81	4.817
5	2	1	—	—	8	9	22	1	1	1	34
50	161	16	10	9	246	178	938	27	35	22	1.200
10	94	3	1	—	108	42	123	3	1	—	169
158	199	8	18	11	394	266	493	8	33	21	821
354	608	35	27	20	1.044	861	1.594	45	56	37	2.593
116	189	7	9	5	326	2.060	6.450	73	176	63	8.822
—	5	1	1	—	7	13	187	5	4	1	210
5	13	2	—	1	21	191	1.427	19	42	13	1.692
—	13	—	—	—	13	42	38	—	1	—	81
49	69	1	3	2	124	128	266	3	15	4	416
62	89	3	5	2	161	1.686	4.532	46	114	45	6.423
2.633	6.393	552	346	218	10.142	6.428	15.095	680	674	376	23.253
47	279	51	14	17	408	178	1.064	68	56	32	1.398
361	2.273	318	86	73	3.111	1.007	6.150	382	223	129	7.891
242	1.707	36	18	10	2.013	572	2.403	40	26	14	3.055
596	734	21	46	22	1.419	1.025	1.786	35	80	51	2.977
1.387	1.400	126	182	96	3.191	3.646	3.692	155	289	150	7.932
231	572	18	27	20	868	1.275	4.592	51	147	60	6.125
2	7	1	—	1	11	5	23	1	1	1	31
2	19	2	—	1	24	77	505	8	22	6	618
1	15	—	—	—	16	22	40	—	1	—	63
177	394	14	22	15	622	453	1.486	23	52	22	2.036
49	137	1	5	3	195	718	2.538	19	71	31	3.377
679	643	23	38	16	1.399	1.290	2.527	43	110	51	4.021
45	81	5	6	6	143	198	734	9	35	18	994
9	19	1	5	1	35	35	99	3	8	3	148
4	44	1	1	—	50	8	57	1	1	—	67
610	467	13	21	8	1.119	1.006	1.487	25	55	27	2.600
11	32	3	5	1	52	43	150	5	11	3	212
3.189	5.669	461	411	255	9.985	5.128	12.213	535	633	338	18.847
23	41	8	5	6	83	93	311	19	20	13	456
103	434	19	29	21	606	146	777	24	47	27	1.021
24	68	—	—	1	93	33	90	—	1	1	125
1.837	3.045	135	168	98	5.283	2.808	6.018	161	279	142	9.408
1.202	2.081	299	209	129	3.920	2.048	5.017	331	286	155	7.837
2.647	522	6	57	17	3.249	5.435	849	9	97	32	6.422
11.111	20.139	1.403	1.047	635	34.335	27.284	58.521	1.867	2.273	1.160	91.105
16.862	133	3	9	—	17.007	34.543	186	4	12	1	34.746
1.903	27.217	5.226	454	314	35.114	1.903	27.217	5.226	454	314	35.114
3.362	9.717	9.923	297	288	23.587	5.483	27.375	12.905	722	520	47.005
5.984	701	648	26	38	7.397	13.182	1.673	767	81	65	15.768
28.111	37.768	15.800	786	640	83.105	55.111	56.451	18.902	1.269	900	132.633

TAV. 7 - Popolazione residente attiva in condizione professionale per

N. CLASSIFICAZIONE	RAMI E CLASSI DI ATTIVITÀ ECONOMICA	POSIZIONE			
		IMPRENDITORI E LIBERI PROFESSIONISTI		LAVORATORI IN PROPRIO	
		MF	M	MF	M
0	Agricoltura, caccia, foreste, pesca	94	70	9.272	6.021
01	Agricoltura e caccia	94	70	9.070	5.836
02	Foreste	—	—	15	15
03	Pesca	—	—	119	117
04	Attività connesse con agricoltura	—	—	68	53
1	Energia, gas e acqua	1	1	—	—
1A	Estrazione di combustibili - Industria petrolifera	1	1	—	—
11	Industria dell'estrazione e agglomerazione di combustibili solidi	—	—	—	—
12	Cokerie	—	—	—	—
13	Industria dell'estrazione di petrolio e gas naturali	—	—	—	—
14	Industria petrolifera	1	1	—	—
15	Industria dei combustibili nucleari	—	—	—	—
1B	Energia elettrica, gas e acqua	—	—	—	—
16	Industria produzione e distribuzione di energia elettrica e gas	—	—	—	—
17	Industria raccolta, depurazione e distribuzione di acqua	—	—	—	—
2	Industrie estrattive, manifatturiere per trasformazione minerali, chimiche	4	4	110	102
21	Industria dell'estrazione di minerali metalliferi	—	—	1	1
22	Industria della produzione e prima trasformazione dei metalli	—	—	5	3
23	Industria estrazione di minerali non metalliferi; torbiere	—	—	3	3
24	Industria della lavorazione di minerali non metalliferi	2	2	87	83
25	Industrie chimiche	2	2	14	12
26	Industria della produzione di fibre artificiali e sintetiche	—	—	—	—
3	Industrie manifatturiere per lavorazione metalli; meccanica di precisione	11	10	596	589
31	Industria della costruzione di prodotti in metallo	4	4	243	237
32	Industria costruzione e installazione di macchine e di materiale meccanico	2	2	91	91
33	Industria della costruzione, installazione e riparazione di macchine	—	—	4	4
34	Industria costruzione e installazione di impianti e riparazione di materiale elettrico	1	1	209	208
35	Industria costruzione e montaggio di autoveicoli	—	—	4	4
36	Industria della costruzione di altri mezzi di trasporto	4	3	15	15
37	Industria della costruzione di strumenti di precisione	—	—	30	30
4	Industrie manifatturiere alimentari, tessili, abbigliamento, mobilio, altre	34	26	1.200	954
41	Industrie alimentari	12	9	195	153
42	Industrie dello zucchero, delle bevande e del tabacco	2	2	15	9
43	Industrie tessili	—	—	52	12
44	Industrie delle pelli e del cuoio	—	—	16	13
45	Industrie delle calzature, di abbigliamento e affini	5	4	275	173
46	Industrie del legno e del mobile in legno	5	3	471	451
47	Industrie della carta; stampa ed editoria	7	5	70	55
48	Industrie della gomma e manufatti di materie plastiche	1	1	47	40
49	Industrie manifatturiere diverse	2	2	59	48
5	Industrie costruzioni e installazioni impianti per edilizia	210	203	1.692	1.671
50	Edilizia e genio civile	210	203	1.692	1.671
6	Commercio, pubblici esercizi; riparazioni di veicoli	1.398	990	7.891	4.780
6A	Commercio, pubblici esercizi e alberghi	1.398	990	7.203	4.105
61	Commercio all'ingrosso	313	247	455	332
62	Commercio all'ingrosso di materiali da recupero	6	4	13	12
63	Intermediari del commercio	302	280	178	153
64	Commercio al minuto alimentari, abbigliamento; farmacie	343	187	3.943	2.087
65	Commercio al minuto veicoli, carburanti, libri, articoli vari	98	67	946	574
66	Pubblici esercizi ed esercizi alberghieri	336	205	1.668	947
6B	Riparazioni di beni di consumo e di veicoli	—	—	688	675
67	Riparazioni di beni di consumo e di veicoli	—	—	688	675
7	Trasporti e comunicazioni	31	20	618	594
71	Ferrovie	—	—	2	2
72	Altri trasporti terrestri	13	6	511	503
73	Trasporti fluviali, lacuali e lagunari	—	—	—	—
74	Trasporti marittimi e cabotaggio	1	1	—	—
75	Trasporti aerei	—	—	—	—
76	Attività connesse ai trasporti	2	2	57	52
77	Agenzie di viaggio, intermediari dei trasporti, magazzini	15	11	46	35
79	Comunicazioni	—	—	2	2
8	Credito e assicurazione; servizi alle imprese; noleggio	994	851	148	113
8A	Credito e assicurazione	64	58	6	4
81	Istituti di credito	1	1	—	—
82	Assicurazione	63	57	6	4
8B	Servizi prestati alle imprese; noleggio	930	793	142	109
83	Ausiliari finanziari; servizi alle imprese	922	786	115	91
84	Noleggio di beni mobili	8	7	27	18
9	Pubblica amministrazione; servizi pubblici e privati	456	373	1.021	415
9A	Pubblica amministrazione	—	—	—	—
91	Pubblica amministrazione, difesa, sicurezza sociale	—	—	—	—
9B	Servizi pubblici e privati	456	373	1.021	415
92	Servizi di igiene, amministrazione di cimiteri	3	2	26	12
93	Istruzione	19	11	21	17
94	Ricerca e sviluppo	3	3	—	—
95	Sanità e servizi veterinari	305	276	75	55
96	Altri servizi sociali	3	—	—	—
97	Servizi ricreativi e culturali	97	65	45	33
98	Servizi personali	26	16	854	298
99	Rappresentanze diplomatiche, organizzazioni internazionali, forze armate alleate	—	—	—	—
	TOTALE	3.233	2.548	22.548	15.239

sesso, posizione nella professione, ramo e classe di attività economica

NELLA PROFESSIONE								N. CLASSIFICAZIONE
COADIUVANTI		DIRIGENTI E IMPIEGATI		LAVORATORI DIPENDENTI		TOTALE		
MF	M	MF	M	MF	M	MF	M	
1.788	473	146	103	2.535	1.616	13.835	8.283	0
1.768	458	93	62	2.284	1.390	13.309	7.816	01
2	2	1	1	24	22	42	40	02
9	9	2	2	122	119	252	247	03
9	4	50	38	105	85	232	180	04
—	—	278	213	626	606	905	820	1
—	—	27	18	134	121	162	140	1A
—	—	1	1	11	11	12	12	11
—	—	—	—	9	8	9	8	12
—	—	2	2	25	22	27	24	13
—	—	20	13	84	75	105	89	14
—	—	4	2	5	5	9	7	15
—	—	251	195	492	485	743	680	1B
—	—	225	176	403	396	628	572	16
—	—	26	19	89	89	115	108	17
12	6	239	150	957	687	1.322	949	2
—	—	6	4	35	29	42	34	21
5	3	31	22	269	185	310	213	22
1	1	5	3	119	111	128	118	23
6	2	38	24	216	186	349	297	24
—	—	158	96	318	176	492	286	25
—	—	1	1	—	—	1	1	26
36	23	296	171	1.797	1.387	2.736	2.180	3
23	15	79	51	686	573	1.035	880	31
2	2	31	19	325	276	451	390	32
—	—	12	4	15	13	31	21	33
8	6	76	43	555	351	849	609	34
1	—	63	29	77	51	145	84	35
—	—	25	20	104	95	148	133	36
2	—	10	5	35	28	77	63	37
169	61	821	427	2.593	1.549	4.817	3.017	4
59	17	358	190	720	482	1.344	851	41
8	2	92	54	157	41	274	108	42
7	3	91	48	314	106	464	169	43
—	—	6	3	34	20	56	36	44
26	3	43	22	391	164	740	366	45
40	23	60	22	490	435	1.066	934	46
12	3	89	52	231	141	409	256	47
6	2	38	18	163	106	255	167	48
11	8	44	18	93	54	209	130	49
81	68	416	292	6.423	6.262	8.822	8.496	5
81	68	416	292	6.423	6.262	8.822	8.496	50
3.055	1.042	2.977	1.558	7.932	4.741	23.253	13.111	6
3.003	1.016	2.921	1.542	6.954	3.858	21.479	11.511	6A
220	70	865	476	844	599	2.697	1.724	61
2	—	6	4	7	6	34	26	62
35	10	148	125	4	4	667	572	63
1.475	492	865	347	1.994	832	8.620	3.945	64
327	99	451	202	502	306	2.324	1.248	65
944	345	586	388	3.603	2.111	7.137	3.996	66
52	26	56	16	978	883	1.774	1.600	6B
52	26	56	16	978	883	1.774	1.600	67
63	47	2.036	1.414	3.377	3.182	6.125	5.257	7
—	—	509	434	939	909	1.450	1.345	71
41	36	197	139	1.072	1.055	1.834	1.739	72
—	—	32	30	26	25	58	55	73
—	—	183	173	222	214	406	388	74
—	—	10	4	7	7	17	11	75
10	7	169	120	251	242	489	423	76
12	4	232	107	147	124	452	281	77
—	—	704	407	713	606	1.419	1.015	79
67	17	2.600	1.481	212	160	4.021	2.622	8
11	1	1.362	1.057	58	35	1.501	1.155	8A
—	—	1.187	983	52	31	1.240	1.015	81
11	1	175	74	6	4	261	140	82
56	16	1.238	424	154	125	2.520	1.467	8B
49	16	1.234	422	139	116	2.459	1.431	83
7	—	4	2	15	9	61	36	84
125	32	9.408	4.125	7.837	3.917	18.847	8.862	9
—	—	2.837	1.846	2.383	2.128	5.220	3.974	9A
—	—	2.837	1.846	2.383	2.128	5.220	3.974	91
125	32	6.571	2.279	5.454	1.789	13.627	4.888	9B
2	—	21	9	490	290	542	313	92
16	1	4.035	927	679	270	4.770	1.226	93
—	—	34	28	12	8	49	39	94
12	1	1.189	487	1.448	560	3.029	1.379	95
—	—	643	340	179	67	825	407	96
14	6	604	461	361	263	1.121	828	97
81	24	28	19	2.285	331	3.274	688	98
—	—	17	8	—	—	17	8	99
5.396	1.769	19.217	9.934	34.289	24.107	84.683	53.597	

TAV. 8 - Popolazione residente attiva in condizione professionale per sesso e professione

N. CLASSIFICAZIONE	PROFESSIONI	MF	M	N. CLASSIFICAZIONE	PROFESSIONI	MF	M
1	Professioni liberali, tecniche, scientifiche, e assimilate	8.789	4.069	1.74	Altri ingegneri	65	64
1.1	Professori, insegnanti, e assimilati	3.774	858	1.75	Architetti	73	53
1.11	Professori universitari e assimilati	50	30	1.76	Geometri e periti edili	515	505
1.12	Professori di scuola secondaria superiore e assimilati	453	165	1.77	Periti industriali, periti chimici, e assimilati	113	106
1.13	Professori di scuola media e assimilati	559	166	1.78	Disegnatori tecnici e cartografi	69	58
1.14	Insegnanti di scuola elementare e assimilati	1.634	143	1.79	Tecnici di impianti nucleari	5	3
1.15	Presidi, capi di istituti di istruzione, direttori didattici	49	32	1.8	Matematici, statistici, economisti e commercialisti	261	199
1.16	Insegnanti non altrove classificati	1.018	318	1.81	Matematici, statistici, economisti, sociologi	6	5
1.17	Cultori di discipline non altrove classificati	11	4	1.82	Commercialisti e assimilati	255	194
1.2	Scrittori, giornalisti, artisti, e assimilati	318	222	1.9	Impiegati tecnici	645	485
1.21	Scrittori, giornalisti e pubblicisti	64	46	1.91	Tecnici con mansioni direttive e di concetto (escluse le professioni agricole)	291	221
1.22	Pittori, scultori, e assimilati	81	56	1.92	Tecnici con mansioni esecutive (escluse le professioni agricole)	354	264
1.23	Registi, direttori artistici, coreografi e tecnici dello spettacolo	14	10	2	Professioni amministrative e assimilate	13.354	8.205
1.24	Musicisti, orchestrali, artisti lirici, attori	110	78	2.1	Imprenditori e direttori imprese e pubblica amministrazione	700	575
1.25	Artisti di varietà e assimilati	18	4	2.11	Imprenditori titolari e amministratori delegati di imprese industriali, dei trasporti, del credito e dei servizi	296	263
1.26	Atleti, allenatori, e assimilati	31	28	2.12	Imprenditori titolari e amministratori delegati di imprese commerciali	213	156
1.3	Membri del clero e assimilati	89	85	2.13	Imprenditori titolari e amministratori delegati di pubblici esercizi	36	23
1.31	Arcivescovi, vescovi diocesani e superiori generali	10	6	2.14	Direttori e categorie similari delle industrie, trasporti, credito e servizi	37	34
1.32	Parroci e altri sacerdoti addetti alla cura delle anime	76	76	2.15	Direttori e categorie similari del commercio	32	25
1.33	Ministri di culti non cattolici	3	3	2.16	Direttori e categorie similari dei pubblici esercizi	59	50
1.4	Medici, farmacisti, ostetriche, infermieri e tecnici sanitari	2.460	1.066	2.17	Direttori generali e categorie similari della pubblica amministrazione	27	24
1.41	Medici chirurghi generici	435	373	2.2	Impiegati amministrativi con mansioni direttive e di concetto	5.726	3.272
1.42	Medici chirurghi specialisti	113	87	2.21	Impiegati amministrativi con mansioni direttive e di concetto	3.831	2.235
1.43	Dentisti	54	51	2.22	Bibliotecari, impiegati di archivio, e assimilati	28	15
1.44	Farmacisti	106	61	2.23	Cancellieri e ufficiali giudiziari	37	27
1.45	Ostetriche	29	—	2.24	Capistazione e assimilati	106	99
1.46	Infermieri e assimilati	1.388	369	2.25	Titolari uffici postali, telegrafici, e assimilati	33	18
1.47	Operatori radiografici, ottici, odontotecnici, e assimilati	127	92	2.26	Analisti e programmatori di calcolatori elettronici e di macchine contabili	42	26
1.48	Assistenti, tecnici sanitari, e assimilati	208	33	2.27	Capitreno e assimilati	147	133
1.5	Magistrati, avvocati, notai	219	202	2.28	Cassieri di negozio	110	16
1.51	Magistrati e giuristi	29	27	2.29	Contabili, economi, cassieri non altrove classificati	1.392	703
1.52	Avvocati e procuratori legali	160	147	2.3	Impiegati amministrativi con mansioni esecutive	5.239	2.687
1.53	Notai	30	28	2.31	Dattilografi e stenografi	353	47
1.6	Agronomi, veterinari e biologi	86	69	2.32	Operatori di macchine contabili e calcolatrici	71	24
1.61	Agronomi; periti agrari, forestali, zootecnici; e assimilati	48	43	2.33	Operatori di macchine perforatrici	34	15
1.62	Veterinari	21	20	2.34	Operatori di calcolatori elettronici, di macchine tradizionali, e assimilati	122	66
1.63	Biologi, zoologi, naturalisti	17	6	2.35	Fattorini e bigliettai	77	74
1.7	Fisici, chimici, ingegneri, geometri, periti industriali, disegnatori e cartografi	937	883				
1.71	Fisici, astronomi, geologi	16	14				
1.72	Chimici	23	22				
1.73	Ingegneri edili	58	58				

segue TAV. 8 — Popolazione residente attiva in condizione professionale per sesso e professione

N. CLASSIFICAZIONE	PROFESSIONI	MF	M	N. CLASSIFICAZIONE	PROFESSIONI	MF	M
2.36	Portalettere e fattorini postali	355	297	4.2	Fonditori, laminatori, e assimilati	443	246
2.37	Telefonisti e telegrafisti	248	151	4.21	Fonditori, fornaioli e formatori	405	217
2.38	Pesatori e misuratori	3	3	4.22	Laminatori e trafilatori	25	18
2.39	Impiegati amministrativi non altrove classificati	3.976	2.010	4.23	Galvanoplastieri, cementatori e temperatori	13	11
2.4	Membri dei corpi armati dello stato	119	119	4.3	Fabbriferrai, tornitori, incisori, orafi, argentieri, e assimilati	1.228	1.030
2.41	Ufficiali	50	50	4.31	Fabbriferrai e fucinatori	412	395
2.42	Sottufficiali	55	55	4.32	Alesatori, fresatori e tornitori	118	103
2.43	Graduati e militari di carriera	14	14	4.33	Finitori e pulitori di prodotti meccanici	53	49
2.5	Membri dei corpi di polizia e sicurezza interna	1.570	1.552	4.34	Utensilisti ed attrezzisti di officina	8	6
2.51	Ufficiali dei carabinieri, di polizia, della guardia di finanza, dei vigili del fuoco, e assimilati	43	42	4.35	Incisori di metalli, orafi e argentieri	85	70
2.52	Ispettori generali di P. S., questori, commissari di polizia, e assimilati	15	15	4.36	Operai metallurgici non altrove classificati	552	407
2.53	Sottufficiali dei carabinieri, di polizia, della guardia di finanza, dei vigili del fuoco, e assimilati	241	237	4.4	Meccanici montatori, riparatori, di precisione, e assimilati	1.661	1.551
2.54	Carabinieri, agenti di polizia, guardie di finanza, vigili del fuoco e assimilati	1.271	1.258	4.41	Meccanici generici e riparatori meccanici	1.242	1.189
3	Professioni inerenti all'agricoltura, alla silvicoltura, all'allevamento del bestiame e alla pesca	13.695	8.196	4.42	Meccanici montatori	295	249
3.1	Conduttori e direttori di aziende agricole, forestali e zootecniche	11.015	6.424	4.43	Meccanici e riparatori meccanici di protesi	20	16
3.11	Conduttori di aziende ad ordinamento produttivo misto e assimilati	4.060	2.247	4.44	Meccanici di precisione e orologiai	46	42
3.12	Conduttori di aziende ad ordinamento produttivo specializzato e assimilati	6.866	4.107	4.45	Lubrificatori e pulitori	58	55
3.13	Conduttori allevatori e assimilati	60	45	4.5	Carpentieri in ferro, saldatori, e assimilati	544	495
3.14	Direttori e categorie simili delle aziende agricole, forestali e zootecniche	29	25	4.51	Carpentieri in ferro	63	59
3.2	Lavoratori agricoli, conducenti di macchine agricole, pastori, e assimilati	2.417	1.516	4.52	Saldatori	106	88
3.21	Lavoratori agricoli generici	2.085	1.235	4.53	Lamieristi e ramai	375	348
3.22	Lavoratori agricoli specializzati	293	246	4.6	Frantumatori, cementieri e operai addetti alla lavorazione dei minerali non metalliferi	302	260
3.23	Conducenti di macchine agricole	15	14	4.61	Frantumatori, cementieri, e assimilati	12	10
3.24	Pastori e guardiani di animali	24	21	4.62	Tagliatori, levigatori, modellatori, di pietre, e assimilati	82	81
3.3	Lavoratori forestali e carbonai	34	33	4.63	Vetrai	84	75
3.31	Lavoratori forestali e boschivi	33	32	4.64	Ceramisti e terracottai	57	32
3.32	Carbonai	1	1	4.65	Fornaci di laterizi	38	38
3.4	Pescatori, cacciatori, e assimilati	229	223	4.66	Molatori, lucidatori e smerigliatori di pietre e vetro	5	4
3.41	Pescatori e assimilati	227	222	4.67	Incisori, decoratori, mosaicisti, di pietre, ceramiche e vetro	24	20
3.42	Cacciatori	2	1	5	Professioni inerenti alla trasformazione dei prodotti	6.014	4.046
4	Professioni inerenti alla estrazione ed alla lavorazione dei minerali e dei loro prodotti	4.335	3.727	5.1	Panettieri, pastai, dolciari, macellatori, casari, vinificatori, e assimilati	1.202	829
4.1	Sondatori, perforatori, minatori, e assimilati	157	145	5.11	Mugnai e risieri	20	13
4.11	Sondatori e perforatori	10	10	5.12	Panettieri e pastai	512	381
4.12	Minatori e cavatori	77	74	5.13	Pasticcieri, caramellai, e assimilati	360	216
4.13	Manovali di miniera e di cava	54	49	5.14	Zuccherieri	—	—
4.14	Operai addetti alla estrazione e alla preparazione dei minerali non altrove classificati	16	12	5.15	Macellatori, insaccatori, salatori, e assimilati	81	71
				5.16	Conservieri	44	12
				5.17	Casari	12	7
				5.18	Vinificatori, birrai, lavoratori delle acque minerali, delle bevande alcoliche e analcoliche	20	12
				5.19	Cernitori di prodotti agricoli e addetti alla lavorazione dei prodotti alimentari non altrove classificati	153	117

segue TAV. 8 — Popolazione residente attiva in condizione professionale per sesso e professione

N. CLASSIFICAZIONE	PROFESSIONI	MF	M	N. CLASSIFICAZIONE	PROFESSIONI	MF	M
5.2	Selezionatori, condizionatori e confezionatori del tabacco	8	3	5.77	Pirotecnici e artificieri	5	4
5.21	Condizionatori del tabacco	5	2	5.78	Profumisti, saponieri, e assimilati	46	19
5.22	Sigarai, sigarettai e altri confezionatori del tabacco	3	1	5.79	Sorveglianti di apparecchi chimici e altri addetti alle lavorazioni chimiche non altrove classificati	248	170
5.3	Filatori, tessitori, tintori, e assimilati	190	85	5.8	Cartai, cartotecnici, tipografi, legatori, fotografi, e assimilati	465	311
5.31	Cernitori, essiccatori, lavatori, cardatori, e assimilati	11	9	5.81	Cartai e cartonai	20	15
5.32	Filatori	10	2	5.82	Cartotecnici	35	10
5.33	Tessitori	33	19	5.83	Addetti alla lavorazione e fabbricazione della carta non altrove classificati	5	3
5.34	Finitori di filati e tessuti	41	19	5.84	Compositori	131	99
5.35	Candeggiatori e tintori di filati e tessuti	16	8	5.85	Impressori	25	20
5.36	Stampatori di tessuti	1	1	5.86	Litografi, zincografi	83	47
5.37	Operai tessili non altrove classificati	78	27	5.87	Fotografi e fototecnici	153	107
5.4	Maglieristi, sarti, cappellai, tappezzieri	1.000	364	5.88	Legatori	13	10
5.41	Biancheristi e camiciari	35	1	5.89	Addetti alle lavorazioni poligrafiche e di legatoria non altrove classificati	—	—
5.42	Maglieristi e calzettai	149	28	5.9	Verificatori, imballatori, e assimilati	449	131
5.43	Sarti e confezionatori di pellicce	457	166	5.91	Verificatori di prodotti	10	5
5.44	Cravattai, cappellai, guantai, e assimilati	8	3	5.92	Imballatori, inscatolatori, imbottiglieri, e assimilati	439	126
5.45	Ricamatrici, ornatori, e assimilati	185	26	6	Professioni inerenti alle costruzioni edili e all'installazione ed esercizio impianti elettricità, gas, acqua	9.441	9.115
5.46	Bottonieri e assimilati	9	8	6.1	Capimastri, muratori, decoratori, conduttori di macchine edili, e assimilati	6.547	6.357
5.47	Tappezzieri e materassai	146	128	6.11	Capimastri	51	47
5.48	Lavoratori dell'abbigliamento e dell'arredamento non altrove classificati	11	4	6.12	Muratori	2.841	2.776
5.5	Conciatori, calzolai, pellettieri, e assimilati	275	188	6.13	Armatori cementisti e ferraioi	191	173
5.51	Conciatori e tintori di pelli, simipelli e cuoio	37	24	6.14	Stuccatori, decoratori, pittori edili	861	830
5.52	Calzolai	194	142	6.15	Pavimentatori edili, stradali, e assimilati	226	224
5.53	Borsettai, valigiai, e assimilati	20	12	6.16	Armatori di gallerie, di linee ferrotramviarie, e assimilati	17	17
5.54	Addetti alla lavorazione delle pelli, simipelli e del cuoio non altrove classificati	24	10	6.17	Conduttori di macchine edili e assimilati	101	95
5.6	Segatori, tornitori, falegnami, mobiliari, e assimilati	1.804	1.712	6.18	Cantonieri stradali e ferroviari	196	194
5.61	Segatori e piallatori del legname	20	16	6.19	Manovali edili, sterratori, e assimilati	2.063	2.001
5.62	Falegnami e mobiliari in legno e formica	829	777	6.2	Elettricisti, elettrotecnici, radiotecnici, e assimilati	1.920	1.807
5.63	Tornitori, intagliatori, incisori, del legno, e assimilati	6	5	6.21	Centralisti e cabinisti	81	75
5.64	Liutai e assimilati	4	4	6.22	Elettricisti	1.138	1.110
5.65	Bottai, carradori, e assimilati	3	3	6.23	Elettrotecnici	390	333
5.66	Carpentieri in legno	849	838	6.24	Tecnici della radio, della televisione, del cinema e operatori di proiezione	55	48
5.67	Mobiliari in canna, vimini e giunchi, cestai, canestrai, stuoiari, e assimilati	47	32	6.25	Installatori impianti di telecomunicazione	226	212
5.68	Verniciatori e lucidatori del legno e paglia	19	18	6.26	Addetti alla installazione ed esercizio di impianti elettrici non altrove classificati	30	29
5.69	Addetti alla lavorazione del legno e dei materiali legnosi non altrove classificati	27	19	6.3	Gasisti, idraulici e termoidraulici	974	951
5.7	Analizzatori, petrolieri, gommai, profumisti, e assimilati	621	423	6.31	Posatori di tubi	18	13
5.71	Analizzatori, campionatori, dosatori, e assimilati	47	23	6.32	Gasisti	36	36
5.72	Coloristi	4	2	6.33	Idraulici, stagnini e termoidraulici	877	860
5.73	Petrolieri	57	52	6.34	Conduttori di impianti termici e assimilati	43	42
5.74	Gommai	79	68				
5.75	Plasticisti	131	81				
5.76	Fiammiferai	4	4				

segue TAV. 8 — Popolazione residente attiva in condizione professionale per sesso e professione

N. CLASSIFICAZIONE	PROFESSIONI	MF	M	N. CLASSIFICAZIONE	PROFESSIONI	MF	M
7	Professioni inerenti al commercio e ai pubblici esercizi	18.438	9.725	8.32	Motoristi di aviazione a terra	2	2
7.1	Esercenti di negozio e assimilati	7.527	3.793	8.33	Addetti ai trasporti aerei non altrove classificati	3	1
7.11	Commercianti e esercenti di negozio	6.613	3.225	8.4	Noleggianti di mezzi di trasporto, spedizionieri e altri lavoratori delle attività ausiliarie dei trasporti non altrove classificati	61	49
7.12	Esercenti di edicole e negozi di giornali	87	34	8.41	Noleggianti di mezzi di trasporto	13	12
7.13	Commercianti ambulanti	827	534	8.42	Spedizionieri e sdoganatori	34	23
7.2	Assistenti di vendita, commessi, rappresentanti di commercio, e assimilati	3.919	2.005	8.43	Palombari e assimilati	14	14
7.21	Assistenti di vendita e assimilati	75	39	8.5	Facchini e altri lavoratori dei trasporti non altrove classificati	503	463
7.22	Commessi di vendita e banconieri	2.388	751	8.51	Facchini, caricatori e scaricatori	328	292
7.23	Rappresentanti di commercio, viaggiatori, mediatori, e assimilati	960	850	8.52	Lavoratori dei trasporti non altrove classificati	175	171
7.24	Rappresentanti e mediatori del credito e assicurazioni, dei trasporti e dei servizi	402	290	9	Professioni inerenti ai servizi	6.539	2.547
7.25	Altri lavoratori del commercio non altrove classificati	94	75	9.1	Esercenti e gestori di cinema, teatri e simili e di agenzie per la fornitura di servizi	110	71
7.3	Esercenti alberghi, caffè, e assimilati	2.565	1.329	9.11	Esercenti e gestori di cinema, teatri e simili	85	53
7.31	Esercenti alberghi, ristoranti e assimilati	1.572	799	9.12	Esercenti e gestori di agenzie per la fornitura di servizi	25	18
7.32	Esercenti di bar, caffè, e assimilati	993	530	9.2	Assistenti sociali, interpreti, traduttori, grafologi	125	24
7.4	Portieri, cuochi, camerieri di pubblici esercizi, baristi, e assimilati	4.427	2.598	9.21	Assistenti sociali	75	13
7.41	Portieri di alberghi, di pubblici esercizi, e assimilati	179	169	9.22	Interpreti e traduttori	39	8
7.42	Cuochi di alberghi, di pubblici esercizi, e assimilati	1.032	625	9.23	Grafologi e assimilati	11	3
7.43	Camerieri di alberghi e assimilati	1.035	492	9.3	Indossatori, assistenti di volo, guide turistiche, e assimilati	45	13
7.44	Camerieri di ristoranti, caffè, e assimilati	931	593	9.31	Indossatori	7	3
7.45	Baristi e assimilati	651	397	9.32	Fotomodelle e modelle artistiche	1	—
7.46	Guardarobieri, fattorini, inservienti di pubblici esercizi, e assimilati	599	322	9.33	Assistenti di volo e guide turistiche	37	10
8	Professioni inerenti ai trasporti	4.078	3.967	9.4	Barbieri, parrucchieri, smacchiatori, e assimilati	1.618	414
8.1	Macchinisti ferroviari, conducenti di tramvie, autisti, e assimilati	3.130	3.079	9.41	Barbieri, parrucchieri, manicure, e assimilati	1.285	353
8.11	Macchinisti ferroviari e assimilati	218	212	9.42	Smacchiatori, tintori, e assimilati	333	61
8.12	Conducenti di tramvie e simili	25	25	9.5	Spazzini, pulitori, e assimilati	564	481
8.13	Deviatori, manovratori, frenatori, ferroviari e tramviari	402	389	9.51	Spazzini, disinfestatori, e assimilati	498	421
8.14	Autisti	2.381	2.350	9.52	Pulitori, lavaggiatori di veicoli, e assimilati	66	60
8.15	Gruisti, carroponisti, e assimilati	83	83	9.6	Domestici, portieri, bidelli, guardiani, e assimilati	3.791	1.278
8.16	Conducenti di veicoli a trazione animale e assimilati	3	2	9.61	Domestici	1.480	72
8.17	Addetti ai trasporti terrestri non altrove classificati	18	18	9.62	Portieri di abitazione	171	102
8.2	Ufficiali di coperta, motoristi e fuochisti navali, conducenti di imbarcazioni, e assimilati	374	368	9.63	Commessi, uscieri, bidelli, inservienti di uffici pubblici e privati	1.768	765
8.21	Ufficiali di coperta, di macchina e piloti di porto	168	167	9.64	Sagrestani	9	6
8.22	Macchinisti, motoristi e fuochisti navali	36	34	9.65	Guardiani, custodi di aziende, guardie campestri, e assimilati	363	333
8.23	Addetti alla conduzione di imbarcazioni a motore, a remi, a vela	4	4	9.7	Addetti ai servizi non altrove classificati	269	257
8.24	Marittimi di coperta e assimilati	166	163	9.71	Addetti ai servizi non altrove classificati	269	257
8.3	Piloti, motoristi di bordo, motoristi a terra, addetti ai trasporti aerei non altrove classificati	10	8	9.9	Professioni non altrove classificabili	17	9
8.31	Piloti di aeromobili, motoristi di bordo, e assimilati	5	5	9.91	Professioni non altrove classificabili	17	9
					TOTALE	84.683	53.597

TAV. 9 - Popolazione residente attiva in condizione professionale per sesso e categoria socio-professionale

N. CLASSIFI- CAZIONE	CATEGORIE SOCIO-PROFESSIONALI	MASCHI	FEMMINE	TOTALE
01	Imprenditori e lavoratori in proprio nell'agricoltura, nella silvicoltura, nell'allevamento e nella pesca	6.552	4.589	11.141
02	Altri lavoratori agricoli	1.644	910	2.554
03	Imprenditori e lavoratori in proprio nelle professioni liberali e affini	1.135	236	1.371
04	Imprenditori nell'industria, nell'edilizia, nel commercio, nei trasporti e nei servizi	1.136	488	1.624
05	Lavoratori in proprio nell'industria, nell'edilizia, nel commercio, nei trasporti e nei servizi	10.731	6.308	17.039
06	Dirigenti industriali e commerciali, alti funzionari dell'apparato legislativo e dell'amministrazione statale	133	22	155
07	Lavoratori dipendenti nelle professioni liberali e affini	2.522	4.389	6.911
08	Capi ufficio e responsabili di personale amministrativo, di addetti alle vendite e ai servizi; funzionari statali con responsabilità amministrative	2.678	1.715	4.393
09	Personale amministrativo, addetto alle vendite e ai servizi	10.729	9.787	20.516
10	Intermedi: capisquadra e sorveglianti di operai (dipendenti)	583	165	748
11	Operai specializzati e qualificati (dipendenti)	13.219	2.391	15.610
12	Manovali (dipendenti)	2.407	78	2.485
13	Forze armate (militari di carriera e militari in servizio di leva)	1.149	—	1.149
14	Persone economicamente attive non classificate altrove	9	8	17
	TOTALE	54.627	31.086	85.713

TAV. 10 - Popolazione residente occupata per ramo di attività economica, ore lavorate e posizione nella professione

RAMI DI ATTIVITÀ ECONOMICA	ORE LAVORATE							TOTALE
	Nessuna	meno di 15	da 15 a 24	da 25 a 34	da 35 a 39	40	oltre 40	
A — DIPENDENTI								
Agricoltura, caccia, foreste e pesca	343	56	167	139	118	820	663	2.306
Energia, gas e acqua	82	5	5	1	49	620	74	836
<i>Estrazione combustibili, industria petrolifera</i>	19	3	1	—	7	65	37	132
<i>Energia elettrica, gas e acqua</i>	63	2	4	1	42	555	37	704
Industrie estrattive, manifatturiere per trasformazione minerali; industrie chimiche	121	8	18	17	47	714	131	1.056
Industrie manifatturiere per lavorazione metalli, meccanica precisione	252	17	37	23	68	1.159	308	1.864
Industrie manifatturiere alimentari, tessili, abbigliamento, mobilio, altre	344	36	99	56	156	1.851	437	2.979
Industrie costruzioni e installazioni impianti edilizia	718	42	72	107	274	3.753	1.053	6.019
Commercio, pubblici esercizi, riparazioni beni di consumo e veicoli	1.086	124	427	228	462	3.917	2.907	9.151
<i>Commercio, pubblici esercizi e alberghi</i>	986	108	398	215	434	3.536	2.619	8.296
<i>Riparazioni beni consumo e veicoli</i>	100	16	29	13	28	381	288	855
Trasporti e comunicazioni	617	32	38	70	917	2.607	858	5.139
Credito e assicurazioni, servizi ad imprese, noleggio	220	39	97	82	850	997	308	2.593
<i>Credito e assicurazione</i>	106	8	6	23	670	484	87	1.384
<i>Servizi prestati alle imprese, noleggio</i>	114	31	91	59	180	513	221	1.209
Pubblica amministrazione, servizi pubblici e privati	1.698	470	2.189	1.247	4.339	3.877	2.556	16.376
<i>Pubblica amministrazione</i>	447	30	18	61	2.131	1.062	1.364	5.113
<i>Servizi pubblici e privati</i>	1.251	440	2.171	1.186	2.208	2.815	1.192	11.263
TOTALE	5.481	829	3.149	1.970	7.280	20.315	9.295	48.319
B — INDIPENDENTI								
Agricoltura, caccia, foreste e pesca	1.354	129	276	471	298	1.665	6.959	11.152
Energia, gas e acqua	—	—	—	—	—	1	—	1
<i>Estrazione combustibili, industria petrolifera</i>	—	—	—	—	—	1	—	1
<i>Energia elettrica, gas e acqua</i>	—	—	—	—	—	—	—	—
Industrie estrattive, manifatturiere per trasformazione minerali; industrie chimiche	15	3	4	10	5	40	49	126
Industrie manifatturiere per lavorazione metalli, meccanica precisione	78	10	12	27	18	226	272	643
Industrie manifatturiere alimentari, tessili, abbigliamento, mobilio, altre	143	26	61	53	70	366	682	1.401
Industrie costruzioni e installazioni impianti edilizia	244	17	31	113	86	880	609	1.980
Commercio, pubblici esercizi, riparazioni beni di consumo e veicoli	1.626	388	299	400	384	2.209	7.020	12.326
<i>Commercio, pubblici esercizi e alberghi</i>	1.566	373	284	383	350	2.010	6.620	11.586
<i>Riparazioni beni consumo e veicoli</i>	60	15	15	17	34	199	400	740
Trasporti e comunicazioni	121	12	16	25	23	210	305	712
Credito e assicurazioni, servizi ad imprese, noleggio	205	26	41	59	76	361	441	1.209
<i>Credito e assicurazione</i>	12	1	2	5	6	18	37	81
<i>Servizi prestati alle imprese, noleggio</i>	193	25	39	54	70	343	404	1.128
Pubblica amministrazione, servizi pubblici e privati	236	57	75	98	86	526	519	1.597
<i>Pubblica amministrazione</i>	—	—	—	—	—	—	—	—
<i>Servizi pubblici e privati</i>	236	57	75	98	86	526	519	1.597
TOTALE	4.022	668	815	1.256	1.046	6.484	16.856	31.147

TAV. 11 - Popolazione residente in età da 14 anni in poi non occupata, per sesso e numero di ore lavorate

ORE LAVORATE	DISOCCUPATI IN CERCA DI NUOVA OCCUPAZIONE		IN CERCA DI PRIMA OCCUPAZIONE		CASALINGHE	STUDENTI		RITIRATI DAL LAVORO		IN ALTRA CONDIZIONE NON PROFESSIONALE		TOTALE	
	MF	M	MF	M		MF	M	MF	M	MF	M	MF	M
Meno di 15	43	17	22	11	76	22	10	181	100	18	13	362	151
Da 15 a 24	58	17	21	12	58	26	14	162	89	14	4	339	136
Da 25 a 34	67	33	17	10	42	155	75	74	38	7	5	362	161
Da 35 a 39	91	42	14	6	15	50	25	31	16	6	3	207	92
40	537	364	50	35	163	18	7	98	63	24	11	890	480
Oltre 40	313	190	59	34	605	31	16	121	70	32	19	1.161	329
TOTALE	1.109	663	183	108	959	302	147	667	376	101	55	3.321	1.349

TAV. 12 - Popolazione residente in età da 19 anni in poi per sesso,

CONDIZIONE NELL'OTTOBRE 1981	LUOGO DI RESIDENZA													
	STESSO COMUNE DI RESIDENZA						ALTRO COMUNE DELLA STESSA PROVINCIA DI RESIDENZA						ALTRA PROVIN REGIONE	
	CONDIZIONE PROFESSIONALE 1976				CONDIZIONE NON PROFESSIO- NALE '76	TOTALE	CONDIZIONE PROFESSIONALE 1976				CONDIZIONE NON PROFESSIO- NALE '76	TOTALE	CONDIZIONE PRO	
	Agricol- tura	Industrie	Altre attività	Disoc- cupati			Agricol- tura	Industrie	Altre attività	Disoc- cupati			Agricol- tura	Industrie
Cond. professionale	11.680	8.068	42.029	2.587	9.287	73.651	324	419	2.295	166	592	3.796	8	41
OCCUPATI	11.539	7.648	40.467	1.616	8.200	69.470	320	398	2.180	117	528	3.543	8	40
Agricoltura	10.617	158	785	81	911	12.552	270	6	57	14	58	405	5	4
Industrie	298	5.989	6.599	377	1.329	14.592	14	288	333	26	94	755	—	26
Altre attività	624	1.501	33.083	1.158	5.960	42.326	36	104	1.790	77	376	2.383	3	10
DISOCCUPATI	141	420	1.562	971	1.087	4.181	4	21	115	49	64	253	—	1
Cond. non professionale	2.741	1.170	6.910	337	75.197	86.355	64	50	352	17	1.813	2.296	4	16
TOTALE	14.421	9.238	48.939	2.924	84.484	160.006	388	469	2.647	183	2.405	6.092	12	57
T O														
Cond. professionale	7.126	6.551	27.287	1.576	4.047	46.587	205	330	1.473	93	236	2.337	5	36
OCCUPATI	7.041	6.234	26.265	988	3.570	44.098	204	314	1.422	69	210	2.219	5	35
Agricoltura	6.373	128	555	55	409	7.520	162	4	27	7	10	210	2	2
Industrie	239	4.885	5.906	318	862	12.210	13	232	302	24	57	628	—	24
Altre attività	429	1.221	19.804	615	2.299	24.368	29	78	1.093	38	143	1.381	3	9
DISOCCUPATI	85	317	1.022	588	477	2.489	1	16	51	24	26	118	—	1
Cond. non professionale	1.315	798	3.668	169	21.931	27.881	22	20	124	—	395	561	3	10
TOTALE	8.441	7.349	30.955	1.745	25.978	74.468	227	350	1.597	93	631	2.898	8	46
M A														
Cond. professionale	4.554	1.517	14.742	1.011	5.240	27.064	119	89	822	73	356	1.459	3	5
OCCUPATI	4.498	1.414	14.202	628	4.630	25.372	116	84	758	48	318	1.324	3	5
Agricoltura	4.244	30	230	26	502	5.032	108	2	30	7	48	195	3	2
Industrie	59	1.104	693	59	467	2.382	1	56	31	2	37	127	—	2
Altre attività	195	280	13.279	543	3.661	17.958	7	26	697	39	233	1.002	—	1
DISOCCUPATI	56	103	540	383	610	1.692	3	5	64	25	38	135	—	—
Cond. non professionale	1.426	372	3.242	168	53.266	58.474	42	30	228	17	1.418	1.735	1	6
TOTALE	5.980	1.889	17.984	1.179	58.506	85.538	161	119	1.050	90	1.774	3.194	4	11
F E M														

luogo di residenza nel 1976, condizione nel 1976 e nel 1981

NELL'OTTOBRE 1976																TOTALE
CIA DELLA STESSA DI RESIDENZA				PROVINCIA DI ALTRA REGIONE						ESTERO						
FESSIONALE 1976		CONDIZIONE NON PROFESSIONALE '76	TOTALE	CONDIZIONE PROFESSIONALE 1976				CONDIZIONE NON PROFESSIONALE '76	TOTALE	CONDIZIONE PROFESSIONALE 1976				CONDIZIONE NON PROFESSIONALE '76	TOTALE	
Altre attività	Disoccupati			Agricoltura	Industrie	Altre attività	Disoccupati			Agricoltura	Industrie	Altre attività	Disoccupati			

TALE

380	31	132	592	91	378	1.489	171	693	2.822	29	140	466	23	130	788	81.649
362	23	122	555	86	342	1.403	123	632	2.586	28	126	433	19	114	720	76.874
6	—	9	24	45	12	25	6	24	112	22	6	20	1	7	56	13.149
31	6	10	73	12	177	194	30	78	491	1	83	67	4	17	172	16.083
325	17	103	458	29	153	1.184	87	530	1.983	5	37	346	14	90	492	47.642
18	8	10	37	5	36	86	48	61	236	1	14	33	4	16	68	4.775
91	1	432	544	33	212	460	30	3.101	3.836	4	52	187	7	631	881	93.912
471	32	564	1.136	124	590	1.949	201	3.794	6.658	33	192	653	30	761	1.669	175.561

SCHI

265	19	81	406	67	310	1.036	109	377	1.899	21	120	333	10	44	528	51.757
257	15	75	387	65	284	976	81	362	1.768	20	110	311	8	39	488	48.960
5	—	3	12	31	9	19	2	9	70	16	6	13	—	1	36	7.848
30	6	8	68	11	160	173	28	57	429	1	75	57	2	8	143	13.478
222	9	64	307	23	115	784	51	296	1.269	3	29	241	6	30	309	27.634
8	4	6	19	2	26	60	28	15	131	1	10	22	2	5	40	2.797
40	—	108	161	7	131	239	7	834	1.218	2	28	90	1	161	282	30.103
305	19	189	567	74	441	1.275	116	1.211	3.117	23	148	423	11	205	810	81.860

MINE

115	12	51	186	24	68	453	62	316	923	8	20	133	13	86	260	29.892
105	8	47	168	21	58	427	42	270	818	8	16	122	11	75	232	27.914
1	—	6	12	14	3	6	4	15	42	6	—	7	1	6	20	5.301
1	—	2	5	1	17	21	2	21	62	—	8	10	2	9	29	2.605
103	8	39	151	6	38	400	36	234	714	2	8	105	8	60	183	20.008
10	4	4	18	3	10	26	20	46	105	—	4	11	2	11	28	1.978
51	1	324	383	26	81	221	23	2.267	2.618	2	24	97	6	470	599	63.809
166	13	375	569	50	149	674	85	2.583	3.541	10	44	230	19	556	859	93.701

TAV. 13 - Stranieri residenti per classe di età e sesso; condizione professionale per settore di attività economica e posizione nella professione; condizione non professionale

CONDIZIONI	CLASSI DI ETÀ (anni)											TOTALE
	Meno di 5	5-9	10-14	15-19	20-24	25-29	30-34	35-44	45-54	55-64	65 e più	
A — MASCHI												
Condizione professionale	—	—	—	8	21	28	45	110	81	31	3	327
AGRICOLTURA	—	—	—	—	1	—	4	8	11	—	—	24
Indipendenti	—	—	—	—	—	—	2	6	8	—	—	16
Dipendenti	—	—	—	—	1	—	2	2	3	—	—	8
- di cui operai e assimilati	—	—	—	—	—	—	1	2	2	—	—	5
INDUSTRIE	—	—	—	3	7	4	14	18	16	2	1	65
Indipendenti	—	—	—	—	—	2	6	6	7	—	1	22
Dipendenti	—	—	—	3	7	2	8	12	9	2	—	43
- di cui operai e assimilati	—	—	—	3	4	1	7	7	7	1	—	30
COMMERCIO	—	—	—	5	7	6	15	31	21	6	2	93
Indipendenti	—	—	—	—	3	3	11	16	16	2	2	53
Dipendenti	—	—	—	5	4	3	4	15	5	4	—	40
- di cui operai e assimilati	—	—	—	5	3	2	1	9	1	1	—	22
ALTRE ATTIVITA'	—	—	—	—	6	18	12	53	33	23	—	145
Indipendenti	—	—	—	—	—	1	4	10	7	4	—	26
Dipendenti	—	—	—	—	6	17	8	43	26	19	—	119
- di cui operai e assimilati	—	—	—	—	2	6	3	13	12	3	—	39
Condizione non professionale	34	38	58	49	16	12	4	13	11	57	142	434
In cerca di prima occupazione	—	—	—	12	1	2	1	2	3	1	—	22
Scolari e studenti	—	33	58	35	13	6	1	—	—	—	—	146
Ritirati dal lavoro	—	—	—	—	—	—	—	1	6	47	132	186
Altri	34	5	—	2	2	4	2	10	2	9	10	80
TOTALE	34	38	58	57	37	40	49	123	92	88	145	761
B — FEMMINE												
Condizione professionale	—	—	—	10	28	33	27	74	34	19	5	230
AGRICOLTURA	—	—	—	—	1	3	4	3	2	2	—	15
Indipendenti	—	—	—	—	1	3	3	3	2	1	—	13
Dipendenti	—	—	—	—	—	—	1	—	—	1	—	2
- di cui operai e assimilati	—	—	—	—	—	—	1	—	—	1	—	2
INDUSTRIE	—	—	—	5	6	5	1	8	2	—	—	27
Indipendenti	—	—	—	—	—	—	—	1	—	—	—	1
Dipendenti	—	—	—	5	6	5	1	7	2	—	—	26
- di cui operai e assimilati	—	—	—	3	4	2	1	3	1	—	—	14
COMMERCIO	—	—	—	3	10	7	12	32	11	11	2	88
Indipendenti	—	—	—	—	3	1	9	17	6	10	2	48
Dipendenti	—	—	—	3	7	6	3	15	5	1	—	40
- di cui operai e assimilati	—	—	—	2	5	3	2	7	4	1	—	24
ALTRE ATTIVITA'	—	—	—	2	11	18	10	31	19	6	3	100
Indipendenti	—	—	—	—	—	2	1	6	5	—	1	15
Dipendenti	—	—	—	2	11	16	9	25	14	6	2	85
- di cui operai e assimilati	—	—	—	2	3	5	1	8	3	3	1	26
Condizione non professionale	38	54	45	51	28	31	44	99	117	106	195	808
In cerca di prima occupazione	—	—	—	11	7	2	—	2	1	—	—	23
Scolari e studenti	—	48	45	33	5	2	—	—	—	—	—	133
Casalinghe	—	—	—	7	16	26	38	95	98	55	82	417
Ritirati dal lavoro	—	—	—	—	—	—	—	—	12	43	87	142
Altri	38	6	—	—	—	1	6	2	6	8	26	93
TOTALE	38	54	45	61	56	64	71	173	151	125	200	1.038
C — TOTALE												
Condizione professionale	—	—	—	18	49	61	72	184	115	50	8	557
AGRICOLTURA	—	—	—	—	2	3	8	11	13	2	—	39
Indipendenti	—	—	—	—	1	3	5	9	10	1	—	29
Dipendenti	—	—	—	—	1	—	3	2	3	1	—	10
- di cui operai e assimilati	—	—	—	—	—	—	2	2	2	1	—	7
INDUSTRIE	—	—	—	8	13	9	15	26	18	2	1	92
Indipendenti	—	—	—	—	—	2	6	7	7	—	1	23
Dipendenti	—	—	—	8	13	7	9	19	11	2	—	69
- di cui operai e assimilati	—	—	—	6	8	3	8	10	8	1	—	44
COMMERCIO	—	—	—	8	17	13	27	63	32	17	4	181
Indipendenti	—	—	—	—	6	4	20	33	22	12	4	101
Dipendenti	—	—	—	8	11	9	7	30	10	5	—	80
- di cui operai e assimilati	—	—	—	7	8	5	3	16	5	2	—	46
ALTRE ATTIVITA'	—	—	—	2	17	36	22	84	52	29	3	245
Indipendenti	—	—	—	—	—	3	5	16	12	4	1	41
Dipendenti	—	—	—	2	17	33	17	68	40	25	2	204
- di cui operai e assimilati	—	—	—	2	5	11	4	21	15	6	1	65
Condizione non professionale	72	92	103	100	44	43	48	112	128	163	337	1.242
In cerca di prima occupazione	—	—	—	23	8	4	1	4	4	1	—	45
Scolari e studenti	—	81	103	68	18	8	1	—	—	—	—	279
Casalinghe	—	—	—	7	16	26	38	95	98	55	82	417
Ritirati dal lavoro	—	—	—	—	—	—	—	—	18	90	219	328
Altri	72	11	—	2	2	5	8	12	8	17	36	173
TOTALE	72	92	103	118	93	104	120	296	243	213	345	1.799

TAV. 14 - Famiglie residenti per ampiezza e tipo della famiglia

TIPO DELLA FAMIGLIA	FAMIGLIE CON COMPONENTI									
	1	2	3	4	5	6	7 e più		TOTALE	
							Famiglie	Componenti	Famiglie	Componenti
A — FAMIGLIE IN COMPLESSO										
Tipo A	23.926	780	56	17	2	—	1	7	24.782	25.739
Tipo B	—	17.963	70	7	—	—	—	—	18.040	36.164
Tipo C	—	3.686	17.632	12.564	2.804	657	281	2.151	37.624	130.637
C 1	—	—	16.138	12.138	2.664	624	262	2.008	31.826	116.038
C 2	—	746	443	140	58	14	4	31	1.405	3.786
C 3	—	2.940	1.051	286	82	19	15	112	4.393	10.813
Tipo D	—	2.581	2.034	1.811	1.255	409	166	1.263	8.256	28.500
D 1	—	—	831	85	18	1	—	—	935	2.929
D 1.1	—	—	454	41	6	—	—	—	501	1.556
D 1.2	—	—	377	44	12	1	—	—	434	1.373
D 2	—	—	—	1.112	1.019	335	135	1.030	2.601	12.583
D 2.1	—	—	—	682	664	189	62	458	1.597	7.640
D 2.2	—	—	—	430	355	146	73	572	1.004	4.943
D 3	—	—	272	207	66	28	7	53	580	2.195
D 3.1	—	—	30	34	11	8	4	30	87	359
D 3.2	—	—	242	173	55	20	3	23	493	1.836
D 4	—	—	409	287	120	29	21	159	866	3.308
D 4.1	—	—	123	63	23	8	9	70	226	854
D 4.2	—	—	286	224	97	21	12	89	640	2.454
D 5	—	—	123	—	—	—	—	—	123	369
D 6	—	61	2	—	—	—	—	—	63	128
D 7	—	927	17	1	—	—	—	—	945	1.909
D 8	—	—	1	—	—	—	—	—	1	3
D 9	—	1.593	379	119	32	16	3	21	2.142	5.076
TOTALE	23.926	25.010	19.792	14.399	4.061	1.066	448	3.421	88.702	221.040
B — FAMIGLIE CON MEMBRI AGGREGATI										
Tipo A	—	780	56	17	2	—	1	7	856	1.813
Tipo B	—	—	70	7	—	—	—	—	77	238
Tipo C	—	—	294	167	98	19	9	73	587	2.227
C 1	—	—	—	45	42	6	3	27	96	453
C 2	—	—	200	83	42	12	3	22	340	1.236
C 3	—	—	94	39	14	1	3	24	151	538
Tipo D	—	—	51	41	35	15	10	79	152	661
D 1	—	—	—	5	1	—	—	—	6	25
D 1.1	—	—	—	3	—	—	—	—	3	12
D 1.2	—	—	—	2	1	—	—	—	3	13
D 2	—	—	—	—	13	9	8	63	30	182
D 2.1	—	—	—	—	6	2	3	23	11	65
D 2.2	—	—	—	—	7	7	5	40	19	117
D 3	—	—	—	11	5	2	—	—	18	81
D 3.1	—	—	—	1	2	—	—	—	3	14
D 3.2	—	—	—	10	3	2	—	—	15	67
D 4	—	—	—	10	11	1	2	16	24	117
D 4.1	—	—	—	3	2	—	1	9	6	31
D 4.2	—	—	—	7	9	1	1	7	18	86
D 5	—	—	—	—	—	—	—	—	—	—
D 6	—	—	2	—	—	—	—	—	2	6
D 7	—	—	16	1	—	—	—	—	17	52
D 8	—	—	—	—	—	—	—	—	—	—
D 9	—	—	33	14	5	3	—	—	55	198
TOTALE	—	780	471	232	135	34	20	159	1.672	4.939
C — FAMIGLIE SENZA MEMBRI AGGREGATI										
Tipo A	23.926	—	—	—	—	—	—	—	23.926	23.926
Tipo B	—	17.963	—	—	—	—	—	—	17.963	35.926
Tipo C	—	3.686	17.338	12.397	2.706	638	272	2.078	37.037	128.410
C 1	—	—	16.138	12.093	2.622	618	259	1.981	31.730	115.585
C 2	—	746	243	57	16	2	1	9	1.065	2.550
C 3	—	2.940	957	247	68	18	12	88	4.242	10.275
Tipo D	—	2.581	1.983	1.770	1.220	394	156	1.184	8.104	27.839
D 1	—	—	831	80	17	1	—	—	929	2.904
D 1.1	—	—	454	38	6	—	—	—	498	1.544
D 1.2	—	—	377	42	11	1	—	—	431	1.360
D 2	—	—	—	1.112	1.006	326	127	967	2.571	12.401
D 2.1	—	—	—	682	658	187	59	435	1.586	7.575
D 2.2	—	—	—	430	348	139	68	532	985	4.826
D 3	—	—	272	196	61	26	7	53	562	2.114
D 3.1	—	—	30	33	9	8	4	30	84	345
D 3.2	—	—	242	163	52	18	3	23	478	1.769
D 4	—	—	409	277	109	28	19	143	842	3.191
D 4.1	—	—	123	60	21	8	8	61	220	823
D 4.2	—	—	286	217	88	20	11	82	622	2.368
D 5	—	—	123	—	—	—	—	—	123	369
D 6	—	61	—	—	—	—	—	—	61	122
D 7	—	927	1	—	—	—	—	—	928	1.857
D 8	—	—	1	—	—	—	—	—	1	3
D 9	—	1.593	346	105	27	13	3	21	2.087	4.878
TOTALE	23.926	24.230	19.321	14.167	3.926	1.032	428	3.262	87.030	216.101

TAV. 15 - Famiglie residenti con almeno un nucleo familiare, per tipo del nucleo e ampiezza della famiglia

TIPO DEL NUCLEO	FAMIGLIE CON COMPONENTI								
	2	3	4	5	6	7 e più		TOTALE	
						Famiglie	Componenti	Famiglie	Componenti
Coniugi	17.963	1.193	240	129	46	11	85	19.582	41.471
Coniugi e figli	—	15.970	13.102	3.572	914	386	2.953	33.944	126.615
Padre e figli	733	678	323	108	42	11	84	1.895	5.668
Madre e figli	3.499	1.350	496	162	43	33	250	5.583	14.350

TAV. 16 - Famiglie residenti per tipo di famiglia e di componenti

TIPO DELLA FAMIGLIA	FAMIGLIE	COMPONENTI										TOTALE	
		CAPO FAMIGLIA DI CENSIMENTO, PARENTI E AFFINI							MEMBRI AGGREGATI				
		CAPO FAMIGLIA DI CENSIMENTO		CONIUGE	FIGLI		ALTRI PARENTI E AFFINI	TOTALE		TOTALE	di cui addetti ai servizi della famiglia	MF	M
		M	F		TOTALE	di cui celibi o nubili		MF	M				
Tipo A	24.782	8.616	16.166	—	—	—	—	24.782	8.616	957	39	25.739	8.911
Tipo B	18.040	17.905	135	18.040	—	—	—	36.080	18.040	84	9	36.164	18.078
Tipo C	37.624	33.118	4.506	31.826	60.530	59.656	—	129.980	65.842	657	15	130.637	66.057
C 1	31.826	31.713	113	31.826	52.285	51.770	—	115.937	59.874	101	13	116.038	59.915
C 2	1.405	1.405	—	—	1.982	1.858	—	3.387	2.514	399	1	3.786	2.557
C 3	4.393	—	4.393	—	6.263	6.028	—	10.656	3.454	157	1	10.813	3.585
Tipo D	8.256	5.820	2.436	3.536	6.393	5.577	10.139	28.324	12.158	176	8	28.500	12.244
D 1	935	924	11	935	—	—	1.053	2.923	1.244	6	1	2.929	1.247
D 1.1	501	499	2	501	—	—	551	1.553	613	3	—	1.556	615
D 1.2	434	425	9	434	—	—	502	1.370	631	3	1	1.373	632
D 2	2.601	2.585	16	2.601	4.226	3.801	3.117	12.545	5.854	38	4	12.583	5.872
D 2.1	1.597	1.588	9	1.597	2.635	2.604	1.798	7.627	3.414	13	3	7.640	3.420
D 2.2	1.004	997	7	1.004	1.591	1.197	1.319	4.918	2.440	25	1	4.943	2.452
D 3	580	580	—	—	891	788	706	2.177	1.222	18	1	2.195	1.227
D 3.1	87	87	—	—	152	144	117	356	177	3	—	359	177
D 3.2	493	493	—	—	739	644	589	1.821	1.045	15	1	1.836	1.050
D 4	866	—	866	—	1.276	988	1.139	3.281	1.071	27	1	3.308	1.089
D 4.1	226	—	226	—	352	342	269	847	238	7	—	854	243
D 4.2	640	—	640	—	924	646	870	2.434	833	20	1	2.454	846
D 5	123	97	26	—	—	—	246	369	220	—	—	369	220
D 6	63	37	26	—	—	—	63	126	100	2	—	128	100
D 7	945	616	329	—	—	—	946	1.891	616	18	—	1.909	624
D 8	1	1	—	—	—	—	2	3	2	—	—	3	2
D 9	2.142	980	1.162	—	—	—	2.867	5.009	1.829	67	1	5.076	1.863
TOTALE	88.702	65.459	23.243	53.402	66.923	65.233	10.139	219.166	104.656	1.874	71	221.040	105.290

TAV. 18 - Famiglie residenti per condizione professionale o

CONDIZIONE DEL CAPO FAMIGLIA	FAMIGLIE CON COMPONENTI TUTTI IN CONDIZIONE PROFESSIONALE							
	TUTTI IN AGRICOLTURA		TUTTI NELLE INDUSTRIE		TUTTI IN ALTRE ATTIVITÀ		TUTTI IN SETTORI DIVERSI	
	Famiglie	Componenti	Famiglie	Componenti	Famiglie	Componenti	Famiglie	Componenti
Occupato	1.614	2.638	1.196	1.497	6.404	9.468	1.651	4.093
-Agricoltura	1.614	2.638	—	—	—	—	457	1.263
-Industrie	—	—	1.196	1.497	—	—	757	1.764
-Altre attività	—	—	—	—	6.404	9.468	437	1.066
Disoccupato	40	44	138	149	383	508	108	255
In condizione non professionale	—	—	—	—	—	—	—	—
In cerca di prima occupazione	—	—	—	—	—	—	—	—
Studenti	—	—	—	—	—	—	—	—
Casalinghe	—	—	—	—	—	—	—	—
Ritirati dal lavoro	—	—	—	—	—	—	—	—
Altri	—	—	—	—	—	—	—	—
TOTALE	1.654	2.682	1.334	1.646	6.787	9.976	1.759	4.348

TAV. 19 - Famiglie residenti per ampiezza e numero di componenti (occupati, in età inferiore a 6 anni, in età di 60 anni e più, in età di 75 anni e più)

COMPONENTI OCCUPATI — COMPONENTI IN ETÀ INFERIORE A 6 ANNI — COMPONENTI IN ETÀ DI 60 ANNI E PIÙ — COMPONENTI IN ETÀ DI 75 ANNI E PIÙ	FAMIGLIE CON COMPONENTI										
	1	2	3	4	5	6	7 e più		TOTALE		
							Famiglie	Componenti	Famiglie	Componenti	
NUMERO COMPONENTI OCCUPATI											
Nessuno	18.368	13.596	2.501	856	244	66	31	241	35.662	58.344	
1	5.558	7.547	9.540	6.694	1.600	377	126	949	31.442	87.259	
2	—	3.867	6.957	5.518	1.513	347	119	902	18.321	61.226	
3	—	—	794	1.112	536	172	90	674	2.704	11.216	
4	—	—	—	219	140	78	49	383	486	2.427	
5 e più	—	—	—	—	28	26	33	272	87	568	
TOTALE	23.926	25.010	19.792	14.399	4.061	1.066	448	3.421	88.702	221.040	
NUMERO COMPONENTI IN ETÀ INFERIORE A 6 ANNI											
Nessuno	23.926	24.737	15.494	11.004	3.091	763	295	2.223	79.310	186.154	
1	—	273	4.274	2.482	771	236	114	890	8.150	29.457	
2	—	—	24	910	160	60	33	261	1.187	5.133	
3 e più	—	—	—	3	39	7	6	47	55	296	
TOTALE	23.926	25.010	19.792	14.399	4.061	1.066	448	3.421	88.702	221.040	
NUMERO COMPONENTI IN ETÀ DI 60 ANNI E PIÙ											
Nessuno	8.145	9.614	14.827	12.370	2.925	730	329	2.530	48.940	142.869	
1	15.781	5.608	2.680	1.505	868	218	78	588	26.738	47.293	
2	—	9.788	1.993	442	236	109	34	249	12.602	29.406	
3 e più	—	—	292	82	32	9	7	54	422	1.472	
TOTALE	23.926	25.010	19.792	14.399	4.061	1.066	448	3.421	88.702	221.040	
NUMERO COMPONENTI IN ETÀ DI 75 ANNI E PIÙ											
Nessuno	17.434	19.956	18.422	13.672	3.597	920	399	3.053	74.400	193.858	
1	6.492	3.493	1.094	657	423	123	38	289	12.320	22.530	
2	—	1.561	254	66	38	22	11	79	1.952	4.549	
3 e più	—	—	22	4	3	1	—	—	30	103	
TOTALE	23.926	25.010	19.792	14.399	4.061	1.066	448	3.421	88.702	221.040	

non professionale dei componenti e condizione del capo famiglia di censimento

FAMIGLIE CON COMPONENTI IN CONDIZIONE PROFESSIONALE E NON PROFESSIONALE								FAMIGLIE CON COMPONENTI TUTTI IN CONDIZIONE NON PROFESSIONALE	
TUTTI IN AGRICOLTURA		TUTTI NELLE INDUSTRIE		TUTTI IN ALTRE ATTIVITÀ		TUTTI IN SETTORI DIVERSI		Famiglie	Componenti
Famiglie	Componenti	Famiglie	Componenti	Famiglie	Componenti	Famiglie	Componenti		
3.828	13.022	6.891	23.851	18.525	62.592	5.230	20.722	—	—
3.828	13.022	—	—	—	—	1.090	4.370	—	—
—	—	6.891	23.851	—	—	2.815	11.176	—	—
—	—	—	—	18.525	62.592	1.325	5.176	—	—
76	238	413	1.435	594	1.896	322	1.337	—	—
1.167	3.451	1.322	4.161	4.486	13.731	713	3.098	33.601	52.854
10	33	24	90	112	356	9	43	445	983
1	3	—	—	18	40	—	—	124	163
47	120	237	664	650	1.745	99	404	5.261	6.677
1.053	3.112	985	3.141	3.440	10.716	561	2.448	26.318	42.629
56	183	76	266	266	874	44	203	1.453	2.402
5.071	16.711	8.626	29.447	23.605	78.219	6.265	25.157	33.601	52.854

TAV. 20 - Famiglie residenti per ampiezza e specie di alloggio in cui dimorano

SPECIE DI ALLOGGIO	FAMIGLIE CON COMPONENTI									
	1	2	3	4	5	6	7 e più		TOTALE	
							Famiglie	Componenti	Famiglie	Componenti
FAMIGLIE CHE OCCUPANO UN'ABITAZIONE	21.688	24.246	19.257	14.151	4.016	1.059	446	3.406	84.863	214.395
In proprietà	12.215	13.930	9.708	6.782	1.915	442	130	1.001	45.122	109.555
In affitto	8.181	9.205	8.465	6.680	1.978	583	299	2.272	35.391	94.366
Ad altro titolo	1.292	1.111	1.084	689	123	34	17	133	4.350	10.474
FAMIGLIE CHE OCCUPANO UN ALTRO TIPO DI ALLOGGIO	28	20	22	12	7	1	—	—	90	223
FAMIGLIE IN COABITAZIONE	2.179	738	505	231	38	6	2	15	3.699	6.335
FAMIGLIE SENZA ABITAZIONE	31	6	8	5	—	—	—	—	50	87
TOTALE	23.926	25.010	19.792	14.399	4.061	1.066	448	3.421	88.702	221.040

TAV. 21 - Famiglie residenti per tipo della

TIPO DELLA FAMIGLIA	NUMERO DEI					
	1			2		
	FAMIGLIE	FIGLI CONVIVENTI		FAMIGLIE	FIGLI CONVIVENTI	
		TOTALE	di cui in età inferiore a 18 anni		TOTALE	di cui in età inferiore a 18 anni
Tipo C 1	16.185	16.185	9.922	12.135	24.270	17.778
Tipo C 2	978	978	410	312	624	332
- di cui con padre separato legalmente	161	161	119	54	108	87
Tipo C 3	3.037	3.037	949	995	1.990	952
- di cui con madre separata legalmente	460	460	320	221	442	323
Tipo D 2.1	779	779	459	652	1.304	920
Tipo D 2.2	603	603	191	284	568	287
Tipo D 3.1	43	43	22	31	62	41
- di cui con padre separato legalmente	5	5	4	3	6	5
Tipo D 3.2	304	304	160	147	294	217
- di cui con padre separato legalmente	20	20	14	7	14	13
Tipo D 4.1	145	145	76	54	108	69
- di cui con madre separata legalmente	22	22	16	16	32	25
Tipo D 4.2	432	432	101	157	314	157
- di cui con madre separata legalmente	26	26	14	9	18	10
TOTALE	22.506	22.506	12.290	14.767	29.534	20.753

TAV. 22 - Convivenze e componenti permanenti,

SPECIE DELLA CONVIVENZA	NUMERO CONVI- VENZE	COMPONENTI					
		IN CONDIZIONE PROFESSIONALE					
		DIRIGENTI E IMPIEGATI		LAVORATORI DIPENDENTI		ALTRI	
		In complesso	di cui nella pubblica amministrazione, servizi pubblici e privati	In complesso	di cui nella pubblica amministrazione, servizi pubblici e privati	In complesso	di cui nella pubblica amministrazione, servizi pubblici e privati
Convivenze ecclesiastiche	85	154	151	73	48	23	14
Istituti di istruzione	15	31	31	18	14	2	1
Istituti assistenziali	60	29	24	49	19	2	2
Istituti e case di cura	19	9	9	10	9	—	—
Istituti di prevenzione e pena	3	—	—	33	33	—	—
Alberghi, pensioni, locande	180	24	15	37	4	66	—
Navi mercantili	16	—	—	—	—	—	—
Altre convivenze	66	68	63	248	240	1	—
TOTALE	444	315	293	488	367	94	17

TAV. 23 - Convivenze secondo il numero di componenti

SPECIE DELLA CONVIVENZA	NUMERO CONVI- VENZE	COMPONENTI			da 1 a 15			da 16 a 25	
		M	F	MF	CONVI- VENZE	COMPONENTI		CONVI- VENZE	COMPO MF
						MF	M		
Convivenze ecclesiastiche	85	159	618	777	70	369	99	9	188
Istituti di istruzione	15	102	188	290	8	54	5	2	38
Istituti assistenziali	60	524	878	1.402	39	247	81	5	91
Istituti e case di cura	19	685	791	1.476	5	50	27	1	24
Istituti di prevenzione e pena	3	164	13	177	1	7	7	—	—
Alberghi, pensioni, locande	180	1.099	969	2.068	144	669	375	14	280
Navi mercantili	16	170	1	171	15	146	146	1	25
Altre convivenze	66	1.912	144	2.056	53	261	227	3	67
TOTALE	444	4.815	3.602	8.417	335	1.803	967	35	713

famiglia e numero di figli conviventi

FIGLI CONVIVENTI											
3			4			5 e più			TOTALE		
FAMIGLIE	FIGLI CONVIVENTI		FAMIGLIE	FIGLI CONVIVENTI		FAMIGLIE	FIGLI CONVIVENTI		FAMIGLIE	FIGLI CONVIVENTI	
	TOTALE	di cui in età inferiore a 18 anni		TOTALE	di cui in età inferiore a 18 anni		TOTALE	di cui in età inferiore a 18 anni		TOTALE	di cui in età inferiore a 18 anni
2.627	7.881	5.569	618	2.472	1.702	261	1.477	986	31.826	52.285	35.957
87	261	152	24	96	58	4	23	9	1.405	1.982	961
15	45	33	7	28	20	—	—	—	237	342	259
259	777	426	69	276	154	33	183	123	4.393	6.263	2.604
68	204	163	17	68	46	6	33	23	772	1.207	875
128	384	274	27	108	68	11	60	43	1.597	2.635	1.764
79	237	139	17	68	38	21	115	64	1.004	1.591	719
7	21	12	4	16	13	2	10	9	87	152	97
1	3	—	—	—	—	—	—	—	9	14	9
30	90	62	10	40	21	2	11	4	493	739	464
5	15	14	—	—	—	—	—	—	32	49	41
18	54	33	4	16	7	5	29	17	226	352	202
4	12	9	—	—	—	1	7	4	43	73	54
35	105	71	11	44	21	5	29	13	640	924	363
2	6	5	1	4	3	1	5	2	39	59	34
3.270	9.810	6.738	784	3.136	2.082	344	1.937	1.268	41.671	66.923	43.131

attivi e non attivi, per specie della convivenza

IN CERCA DI PRIMA OCCUPAZIONE	ATTIVI			COMPONENTI NON ATTIVI			TOTALE COMPONENTI		
	TOTALE			MASCHI	FEMMINE	MASCHI E FEMMINE	MASCHI	FEMMINE	MASCHI E FEMMINE
	MASCHI	FEMMINE	MASCHI E FEMMINE						
3	44	209	253	55	384	439	99	593	692
—	4	47	51	10	97	107	14	144	158
—	18	62	80	410	699	1.109	428	761	1.189
—	4	15	19	32	38	70	36	53	89
—	31	2	33	2	—	2	33	2	35
4	57	74	131	29	26	55	86	100	186
—	—	—	—	—	—	—	—	—	—
2	299	20	319	13	17	30	312	37	349
9	457	429	886	551	1.261	1.812	1.008	1.690	2.698

presenti per sesso e specie della convivenza

NENTI	da 26 a 50			da 51 a 75			da 76 a 100			oltre 100		
	CONVIVENZE	COMPONENTI		CONVIVENZE	COMPONENTI		CONVIVENZE	COMPONENTI		CONVIVENZE	COMPONENTI	
		MF	M		MF	M		MF	M		MF	M
8	3	113	8	2	107	44	—	—	—	—	—	—
21	4	143	27	1	55	49	—	—	—	—	—	—
32	6	216	58	2	110	36	1	82	30	3	656	287
12	6	215	115	—	—	—	—	—	—	7	1.187	531
—	—	—	—	—	—	—	2	170	157	—	—	—
139	14	505	254	3	171	89	1	98	62	3	345	180
24	—	—	—	—	—	—	—	—	—	—	—	—
67	4	132	119	1	75	75	1	99	99	2	1.422	1.325
303	37	1.324	581	9	518	293	5	449	348	15	3.610	2.323

TAV. 24 - Abitazioni occupate per numero di occupanti,

NUMERO DI STANZE — TITOLO DI GODIMENTO	ABITAZIONI OCCUPATE					
	1	2	3	4	5	6
Abitazioni occupate	20.563	23.784	19.302	14.564	4.582	1.402
1	779	208	77	37	9	4
2	3.854	2.447	1.221	594	148	40
3	6.427	6.770	4.758	3.088	789	201
4	5.833	8.483	7.615	5.583	1.600	462
5	2.303	3.790	3.662	3.261	1.217	377
6	775	1.280	1.137	1.176	438	166
7	313	442	417	425	194	62
8	112	180	213	212	87	46
9 e piu'	167	184	202	188	100	44
- di cui in proprieta'	11.598	13.552	9.741	7.068	2.268	655
1	233	71	16	11	3	—
2	1.648	899	298	139	30	8
3	3.328	3.190	1.610	903	248	54
4	3.656	5.140	3.903	2.519	698	186
5	1.670	2.636	2.398	1.984	693	177
6	609	977	826	842	295	112
7	238	351	341	337	149	42
8	88	146	182	176	67	39
9 e piu'	128	142	167	157	85	37
- di cui in affitto	7.743	9.132	8.462	6.793	2.165	698
1	464	122	51	24	6	4
2	1.990	1.392	849	422	112	31
3	2.749	3.310	2.863	2.047	514	142
4	1.854	2.968	3.273	2.790	854	255
5	490	971	1.060	1.116	485	189
6	117	247	255	282	128	49
7	45	71	67	68	39	17
8	10	20	20	22	15	6
9 e piu'	24	31	24	22	12	5
Abit.occup.senza stanze esclusivam.ad altro uso	20.563	23.784	19.302	14.564	4.582	1.402
1	788	216	78	38	10	4
2	3.886	2.480	1.237	607	151	40
3	6.477	6.847	4.817	3.133	800	203
4	5.871	8.539	7.709	5.623	1.631	463
5	2.255	3.761	3.642	3.254	1.210	384
6	757	1.247	1.111	1.160	427	161
7	296	392	368	406	185	67
8	98	152	190	192	81	41
9 e piu'	135	150	150	151	87	39
- di cui in proprieta'	11.598	13.552	9.741	7.068	2.268	655
1	238	75	16	12	3	—
2	1.657	915	303	144	31	8
3	3.366	3.246	1.647	923	253	54
4	3.688	5.186	3.969	2.555	719	187
5	1.640	2.617	2.403	1.995	691	185
6	593	956	812	831	293	107
7	233	317	300	325	142	46
8	79	123	165	158	61	35
9 e piu'	104	117	126	125	75	33
- di cui in affitto	7.743	9.132	8.462	6.793	2.165	698
1	468	124	52	24	7	4
2	2.010	1.410	857	430	114	31
3	2.757	3.328	2.882	2.064	519	143
4	1.859	2.973	3.298	2.797	865	256
5	472	961	1.036	1.102	479	188
6	116	236	245	276	119	49
7	36	59	58	61	38	17
8	8	18	17	21	15	5
9 e piu'	17	23	17	18	9	5
Abit.occ.senza stanze esclus.altro uso e cucine	20.563	23.784	19.302	14.564	4.582	1.402
1	3.199	1.544	700	321	94	30
2	7.127	6.961	4.614	2.887	705	167
3	6.371	9.086	8.106	5.841	1.673	473
4	2.480	4.071	3.890	3.474	1.264	401
5	830	1.379	1.260	1.255	479	177
6	325	450	419	462	209	79
7	106	137	158	174	79	39
8	62	77	72	88	47	19
9 e piu'	63	79	83	62	32	17
- di cui in proprieta'	11.598	13.552	9.741	7.068	2.268	655
1	1.237	557	160	82	20	5
2	3.575	3.169	1.450	788	213	39
3	3.921	5.396	4.100	2.584	711	193
4	1.781	2.788	2.527	2.091	714	185
5	646	1.048	896	893	327	118
6	261	363	344	365	154	55
7	80	111	132	140	62	31
8	50	64	63	78	40	16
9 e piu'	47	56	69	47	27	15
- di cui in affitto	7.743	9.132	8.462	6.793	2.165	698
1	1.730	874	489	215	69	26
2	3.172	3.505	2.888	1.969	468	125
3	2.104	3.284	3.540	2.972	915	258
4	539	1.087	1.159	1.225	509	203
5	135	272	292	301	136	56
6	37	69	62	72	47	19
7	10	17	15	20	12	7
8	5	8	5	7	7	2
9 e piu'	11	16	12	12	2	2

numero di stanze e titolo di godimento

DA PERSONE				TOTALE			
7	8	9 e più		ABITAZIONI	STANZE	OCCUPANTI	
		ABITAZIONI	OCCUPANTI			FAMIGLIE	COMPONENTI
409	145	112	1.088	84.863	337.357	88.559	220.726
2	—	1	9	1.117	1.117	1.145	1.666
7	5	3	29	8.319	16.638	8.490	15.885
41	22	16	154	22.112	66.336	22.768	52.361
160	38	29	284	29.803	119.212	30.977	80.456
97	48	32	314	14.787	73.935	15.672	43.637
56	15	12	114	5.055	30.330	5.479	15.262
22	7	4	41	1.886	13.202	2.049	5.741
7	7	5	48	869	6.952	962	2.823
17	3	10	95	915	9.635	1.017	2.895
149	49	42	399	45.122	193.182	47.257	113.301
1	—	—	—	335	335	345	489
—	1	—	—	3.023	6.046	3.076	5.102
7	2	4	38	9.346	28.038	9.600	19.817
44	14	6	59	16.166	64.664	16.792	40.806
28	10	12	113	9.608	48.040	10.191	26.988
34	8	8	76	3.711	22.266	4.041	10.934
15	4	1	9	1.478	10.346	1.610	4.454
6	7	1	9	712	5.696	779	2.306
14	3	10	95	743	7.751	823	2.405
245	89	64	630	35.391	127.065	36.752	96.635
1	—	1	9	673	673	689	1.027
7	4	3	29	4.810	9.620	4.918	9.865
31	19	12	116	11.687	35.061	12.064	30.053
111	21	22	215	12.148	48.592	12.633	35.729
64	35	17	172	4.427	22.135	4.672	14.535
21	7	4	38	1.110	6.660	1.188	3.679
7	3	3	32	320	2.240	344	1.062
1	—	2	19	96	768	109	335
2	—	—	—	120	1.316	135	350
409	145	112	1.088	84.863	334.451	88.559	220.726
3	—	1	9	1.138	1.138	1.168	1.710
7	5	3	29	8.416	16.832	8.591	16.098
41	23	16	154	22.357	67.071	23.022	52.997
161	38	29	284	30.064	120.256	31.249	81.216
100	47	34	332	14.687	73.435	15.578	43.481
53	16	10	96	4.942	29.652	5.358	14.920
23	6	4	41	1.747	12.229	1.904	5.385
7	7	5	48	773	6.184	862	2.544
14	3	10	95	739	7.654	827	2.375
149	49	42	399	45.122	191.183	47.257	113.301
1	—	—	—	345	345	355	506
—	1	—	—	3.059	6.118	3.113	5.183
7	3	4	38	9.503	28.509	9.766	20.191
44	13	6	59	16.367	65.468	16.997	41.375
31	10	12	113	9.584	47.920	10.175	27.038
32	8	8	76	3.640	21.840	3.966	10.736
16	4	1	9	1.384	9.688	1.510	4.206
6	7	1	9	635	5.080	699	2.074
12	3	10	95	605	6.215	676	1.992
245	89	64	630	35.391	126.341	36.752	96.635
2	—	1	9	682	682	700	1.050
7	4	3	29	4.866	9.732	4.977	9.987
31	19	12	116	11.755	35.265	12.132	30.253
112	22	22	215	12.204	48.816	12.694	35.923
64	34	19	190	4.355	21.775	4.600	14.343
20	8	2	20	1.071	6.426	1.145	3.540
7	2	3	32	281	1.967	302	961
1	—	2	19	87	696	100	310
1	—	—	—	90	982	102	268
409	145	112	1.088	84.863	260.318	88.559	220.726
8	4	2	20	5.902	5.902	6.038	10.429
36	18	13	121	22.528	45.056	23.146	51.483
156	43	32	316	31.781	95.343	32.996	85.180
108	46	34	333	15.768	63.072	16.705	46.371
56	19	11	103	5.466	27.330	5.914	16.492
25	7	5	52	1.981	11.886	2.164	6.132
7	5	5	48	710	4.970	780	2.316
7	2	4	39	378	3.024	430	1.237
6	1	6	56	349	3.735	386	1.086
149	49	42	399	45.122	150.751	47.257	113.301
1	1	—	—	2.061	2.061	2.104	3.292
7	3	4	38	9.248	18.496	9.484	18.825
40	13	5	49	16.963	50.889	17.591	42.495
34	10	11	105	10.142	40.568	10.758	28.411
33	9	10	94	3.978	19.890	4.324	11.730
17	5	1	9	1.566	9.396	1.709	4.753
4	5	1	9	566	3.962	615	1.831
7	2	4	39	324	2.592	369	1.079
6	1	6	56	274	2.897	303	885
245	89	64	630	35.391	96.383	36.752	96.635
7	3	2	20	3.415	3.415	3.497	6.399
27	14	9	83	12.177	24.354	12.537	30.196
111	27	26	257	13.237	39.711	13.761	38.553
68	33	20	199	4.843	19.372	5.106	15.792
22	10	1	9	1.225	6.125	1.308	4.018
8	2	4	43	320	1.920	348	1.113
2	—	2	19	85	595	96	304
—	—	—	—	34	272	38	111
—	—	—	—	55	619	61	149

TAV. 25 - Abitazioni occupate per numero di stanze, numero di famiglie, figura giuridica

NUMERO FAMIGLIE — FIGURA GIURIDICA DEL PROPRIETARIO — EPOCA DI COSTRUZIONE E TITOLO DI GODIMENTO — NUMERO SERVIZI INSTALLATI	ABITAZIONI					
	1	2	3	4	5	6
ABITAZIONI OCCUPATE	1.117	8.319	22.112	29.803	14.787	5.055
- Da una famiglia						
- numero	1.090	8.149	21.475	28.674	13.949	4.673
- componenti	1.581	15.345	50.071	75.858	39.998	13.601
- Da due famiglie						
- numero	26	169	620	1.087	796	345
- componenti	79	537	2.207	4.392	3.420	1.468
- Da tre e più famiglie						
- numero	1	1	17	42	42	37
- componenti	6	3	83	206	219	193
Figura giuridica del proprietario						
- Persona fisica	1.063	8.018	21.204	28.197	13.917	4.848
- Impresa bancaria o assicuratrice	2	13	39	63	28	8
- Altra impresa: di costruzioni, immobiliare, industriale, commerciale, ecc.	24	103	243	180	96	43
- Cooperativa edilizia di abitazione	1	14	40	91	102	56
- a proprietà individuale	1	12	22	32	34	31
- a proprietà indivisa	—	2	18	59	68	25
- Stato, Regioni, Province, Comuni	13	71	209	270	103	35
- Enti previdenziali (INPS, INPDAl, ecc.)	—	1	9	21	3	2
- Istituto autonomo case popolari (IACP)	1	39	285	862	470	28
- Altro proprietario	13	60	83	119	68	35
Epoca di costruzione						
Prima del 1919	457	2.400	5.667	7.011	3.654	1.503
- di cui in proprietà	151	1.120	3.160	4.438	2.532	1.129
1919 - 1945	94	696	1.896	2.931	1.641	675
- di cui in proprietà	20	204	714	1.356	881	396
1946 - 1960	188	1.618	4.992	6.819	3.122	982
- di cui in proprietà	46	497	1.703	3.321	1.877	700
1961 - 1971	212	2.249	6.629	8.926	4.006	1.178
- di cui in proprietà	63	711	2.529	4.764	2.732	929
1972 - 1975	89	745	1.746	2.424	1.277	395
- di cui in proprietà	33	258	710	1.328	899	314
1976 - 1980	73	580	1.106	1.572	1.016	289
- di cui in proprietà	20	218	484	866	620	214
Dopo il 1980	4	31	76	120	71	33
- di cui in proprietà	2	15	46	93	67	29
Numero di servizi installati						
Acqua potabile, gabinetto, bagno, elettricità, riscaldamento	546	5.732	17.639	25.710	13.165	4.525
Acqua potabile, gabinetto, bagno, elettricità	71	401	773	847	342	133
Acqua potabile, gabinetto, bagno	10	6	7	6	1	—
Acqua potabile, gabinetto, elettricità	131	386	487	367	143	53
Acqua potabile, gabinetto	5	6	3	3	1	—
Acqua potabile, elettricità	14	44	53	31	10	4
Gabinetto, elettricità	9	17	20	10	3	2
Altre combinazioni	313	1.701	3.104	2.824	1.118	337
Solo acqua potabile	1	4	2	—	—	—
Solo gabinetto	4	7	6	—	1	—
Solo elettricità	7	9	15	5	3	1
Nessun servizio	6	6	3	—	—	—

del proprietario, epoca di costruzione e titolo di godimento, numero di servizi installati

CON STANZE				TOTALE			
7	8	9 e più		ABITAZIONI	STANZE	OCCUPANTI	
		ABITAZIONI	STANZE			FAMIGLIE	COMPONENTI
1.886	869	915	9.635	84.863	337.357	88.559	220.726
1.738	784	825	8.663	81.357	321.393	81.357	—
5.066	2.440	2.449	—	—	—	—	206.409
133	77	80	865	3.333	15.034	6.666	—
579	338	394	—	—	—	—	13.414
15	8	10	107	173	930	536	—
96	45	52	—	—	—	—	903
1.826	838	875	9.222	80.786	320.880	84.272	207.651
3	1	—	—	157	614	168	410
16	6	19	194	730	2.771	755	1.851
3	—	—	—	307	1.380	312	874
1	—	—	—	133	582	137	368
2	—	—	—	174	798	175	506
11	5	4	37	721	2.741	750	2.360
—	—	2	20	38	160	40	102
5	5	4	46	1.699	7.021	1.814	6.361
22	14	11	116	425	1.790	448	1.117
665	280	348	3.612	21.985	88.097	23.050	52.370
524	227	281	2.889	13.562	57.430	14.262	30.541
259	123	141	1.492	8.456	35.442	8.895	21.688
176	102	107	1.137	3.956	17.960	4.205	9.504
346	159	141	1.499	18.367	72.371	19.237	46.809
261	129	110	1.149	8.644	37.026	9.074	20.877
373	178	169	1.770	23.920	93.204	24.853	65.034
314	145	139	1.444	12.326	52.164	12.842	33.279
123	65	68	735	6.932	27.384	7.157	19.512
103	55	61	639	3.761	16.170	3.894	10.741
112	60	43	478	4.851	19.395	4.999	14.307
92	51	40	444	2.605	11.252	2.698	7.569
8	4	5	49	352	1.464	368	1.006
8	3	5	49	268	1.180	282	790
1.673	801	833	8.766	70.624	287.627	73.791	189.817
55	19	24	231	2.665	9.856	2.781	6.416
2	—	—	—	32	86	33	59
19	2	13	127	1.601	5.141	1.667	3.136
—	—	2	21	20	64	20	28
2	1	—	—	159	481	164	275
1	—	—	—	62	177	63	100
133	46	43	490	9.619	33.724	9.959	20.773
1	—	—	—	8	22	8	10
—	—	—	—	18	41	18	20
—	—	—	—	40	111	40	75
—	—	—	—	15	27	15	17

TAV. 26 - Abitazioni occupate per tipo di fabbricato,

NUMERO STANZE — EPOCA DI COSTRUZIONE — SERVIZI INSTALLATI	FABBRICATO UTILIZZATO ESCLUSIVAMENTE AD USO ABITATIVO PER NUMERO DI ABITAZIONI						TOTALE
	1	2	da 3 a 8	da 9 a 15	da 16 a 30	31 e più	
ABITAZIONI	14.351	10.357	19.669	11.323	10.970	4.300	70.970
STANZE	63.777	42.342	77.094	43.948	39.475	14.114	280.750
FAMIGLIE	15.140	10.792	20.515	11.766	11.362	4.454	74.029
OCCUPANTI	37.330	26.615	51.454	29.842	28.210	10.649	184.100
Numero stanze							
1	161	81	296	98	148	126	910
2	1.053	824	1.915	1.130	1.393	809	7.124
3	2.800	2.422	5.118	2.908	3.723	1.772	18.743
4	4.588	3.827	7.112	4.436	3.863	1.100	24.926
5	2.923	2.061	3.450	1.923	1.440	387	12.184
6	1.393	676	1.150	578	252	69	4.118
7	673	262	350	144	86	17	1.532
8	348	104	153	59	30	11	705
9 e più	412	100	125	47	35	9	728
Epoca di costruzione							
Prima del 1919	5.902	3.731	7.236	999	185	93	18.146
1919 - 1945	1.998	1.592	2.401	768	237	62	7.058
1946 - 1960	2.172	1.882	4.013	3.212	2.882	967	15.128
1961 - 1971	2.140	1.876	3.648	4.305	5.625	2.514	20.108
1972 - 1975	1.012	715	1.333	1.245	1.313	368	5.986
1976 - 1980	986	514	987	778	696	291	4.252
Dopo il 1980	141	47	51	16	32	5	292
Servizi installati							
Acqua potabile	14.124	10.249	19.573	11.304	10.961	4.295	70.506
Gabinetto	14.085	10.254	19.541	11.284	10.937	4.286	70.387
Bagno	11.184	8.442	16.349	10.824	10.805	4.222	61.826
Elettricità	14.247	10.314	19.609	11.315	10.961	4.297	70.743
Riscaldamento	13.179	9.781	18.315	10.936	10.721	4.183	67.115

numero di stanze, epoca di costruzione, servizi installati

FABBRICATO UTILIZZATO PREVALENTEMENTE AD USO ABITATIVO PER NUMERO DI ABITAZIONI							FABBRICATO UTILIZZATO PREVALENTE- MENTE AD USO NON ABITATIVO	FABBRICATO RURALE
1	2	da 3 a 8	da 9 a 15	da 16 a 30	31 e più	TOTALE		
1.874	1.030	2.265	1.749	2.144	1.192	10.254	408	3.231
8.431	4.356	9.313	7.203	8.043	4.370	41.716	1.622	13.269
1.965	1.070	2.350	1.814	2.243	1.226	10.668	429	3.433
4.875	2.695	5.886	4.630	5.523	2.977	26.586	1.117	8.923
16	19	34	23	18	17	127	32	48
130	76	167	117	233	141	864	64	267
341	204	528	356	665	407	2.501	76	792
623	352	818	701	818	385	3.697	109	1.071
380	245	447	364	280	179	1.895	68	640
187	72	168	117	86	42	672	28	237
94	29	50	45	19	10	247	12	95
54	17	20	11	10	7	119	7	38
49	16	33	15	15	4	132	12	43
731	393	970	242	61	18	2.415	138	1.286
213	118	306	150	55	17	859	72	467
299	141	416	528	800	415	2.599	78	562
336	239	369	623	1.048	598	3.213	78	521
157	83	115	135	135	101	726	24	196
121	53	87	68	44	38	411	17	171
17	3	2	3	1	5	31	1	28
1.845	1.021	2.255	1.749	2.144	1.192	10.206	398	3.070
1.829	1.015	2.252	1.738	2.141	1.186	10.161	403	3.124
1.466	843	1.910	1.675	2.111	1.182	9.187	356	2.477
1.856	1.026	2.263	1.748	2.144	1.190	10.227	406	3.190
1.732	956	2.106	1.688	2.096	1.158	9.736	381	2.975

TAV. 27 - Abitazioni occupate per servizi installati, numero di occupanti,

NUMERO OCCUPANTI — NUMERO STANZE — TITOLO DI GODIMENTO — FIGURA GIURIDICA DEL PROPRIETARIO ED EPOCA DI COSTRUZIONE	TOTALE ABITAZIONI	ACQUA POTABILE				
		DI ACQUEDOTTO			DI POZZO O CISTERNA	TOTALE
		Nell'abitazione	Fuori dell'abitazione	TOTALE		
ABITAZIONI OCCUPATE	84.863	82.302	582	82.884	1.296	84.180
STANZE	337.357	327.849	2.167	330.016	4.982	334.998
FAMIGLIE	88.559	85.883	603	86.486	1.367	87.853
OCCUPANTI	220.726	214.080	1.450	215.530	3.621	219.151
Numero occupanti						
1	20.563	19.821	203	20.024	265	20.289
2	23.784	23.150	135	23.285	347	23.632
3	19.302	18.801	87	18.888	302	19.190
4	14.564	14.136	102	14.238	234	14.472
5	4.582	4.429	32	4.461	89	4.550
6	1.402	1.329	17	1.346	42	1.388
7	409	385	4	389	13	402
8	145	140	1	141	4	145
9 e più	112	111	1	112	—	112
Numero stanze						
1	1.117	1.004	24	1.028	33	1.061
2	8.319	7.918	100	8.018	175	8.193
3	22.112	21.398	168	21.566	358	21.924
4	29.803	29.077	156	29.233	390	29.623
5	14.787	14.413	91	14.504	196	14.700
6	5.055	4.933	19	4.952	82	5.034
7	1.886	1.827	10	1.837	32	1.869
8	869	845	4	849	17	866
9 e più	915	887	10	897	13	910
Titolo di godimento						
Proprietà	45.122	43.697	315	44.012	671	44.683
Affitto	35.391	34.463	228	34.691	535	35.226
Altro titolo	4.350	4.142	39	4.181	90	4.271
Figura giuridica del proprietario ed epoca di costruzione						
Persona fisica	80.786	78.321	551	78.872	1.250	80.122
Prima del 1919	21.485	20.377	244	20.621	522	21.143
1919 - 1945	8.041	7.724	79	7.803	164	7.967
1946 - 1960	17.305	16.938	94	17.032	196	17.228
1961 - 1971	22.835	22.494	81	22.575	176	22.751
1972 - 1975	6.539	6.369	28	6.397	98	6.495
1976 - 1980	4.242	4.101	22	4.123	83	4.206
Dopo il 1980	339	318	3	321	11	332
Imprese	887	872	5	877	7	884
Prima del 1919	113	107	2	109	4	113
1919 - 1945	113	110	1	111	2	113
1946 - 1960	158	157	1	158	—	158
1961 - 1971	325	324	—	324	—	324
1972 - 1975	85	85	—	85	—	85
1976 - 1980	89	88	—	88	1	89
Dopo il 1980	4	1	1	2	—	2
Cooperative edilizie a proprietà individuale e indivisa	307	301	3	304	3	307
Prima del 1919	30	27	1	28	2	30
1919 - 1945	27	27	—	27	—	27
1946 - 1960	76	75	1	76	—	76
1961 - 1971	58	58	—	58	—	58
1972 - 1975	16	15	—	15	1	16
1976 - 1980	97	96	1	97	—	97
Dopo il 1980	3	3	—	3	—	3
Stato, Regioni, Provincie, Comuni, IACP	2.420	2.361	18	2.379	29	2.408
Prima del 1919	228	209	5	214	13	227
1919 - 1945	197	189	—	189	6	195
1946 - 1960	743	735	6	741	1	742
1961 - 1971	587	577	2	579	5	584
1972 - 1975	258	251	3	254	3	257
1976 - 1980	403	396	2	398	1	399
Dopo il 1980	4	4	—	4	—	4
Enti previdenziali	38	36	—	36	2	38
Prima del 1919	10	9	—	9	1	10
1919 - 1945	13	12	—	12	1	13
1946 - 1960	10	10	—	10	—	10
1961 - 1971	5	5	—	5	—	5
1972 - 1975	—	—	—	—	—	—
1976 - 1980	—	—	—	—	—	—
Dopo il 1980	—	—	—	—	—	—
Altro proprietario	425	411	5	416	5	421
Prima del 1919	119	115	1	116	2	118
1919 - 1945	65	62	—	62	1	63
1946 - 1960	75	73	1	74	1	75
1961 - 1971	110	107	3	110	—	110
1972 - 1975	34	34	—	34	—	34
1976 - 1980	20	18	—	18	1	19
Dopo il 1980	2	2	—	2	—	2

numero di stanze, titolo di godimento, figura giuridica del proprietario ed epoca di costruzione

GABINETTO								BAGNO	ELETTRICITÀ	RISCALDAMENTO	
Nell'abitazione				Fuori dell'abitazione		TOTALE				Impianto fisso	Con apparecchi singoli
1	2 o più	TOTALE	di cui con scarico	TOTALE	di cui con scarico	Numero	di cui con scarico				
72.907	8.670	81.577	76.528	2.498	1.957	84.075	78.485	73.846	84.566	44.499	35.708
277.771	48.129	325.900	306.531	8.896	7.058	334.796	313.589	299.690	336.355	185.208	136.009
75.968	9.169	85.137	79.907	2.608	2.044	87.745	81.951	77.157	88.252	46.358	37.356
186.792	26.557	213.349	200.670	5.863	4.660	219.212	205.330	197.782	220.109	120.147	90.342
18.048	1.229	19.277	17.919	870	651	20.147	18.570	15.695	20.422	8.920	9.708
20.825	2.093	22.918	21.477	698	559	23.616	22.036	20.763	23.714	12.435	10.150
16.721	2.056	18.777	17.705	424	337	19.201	18.042	17.807	19.264	11.137	7.467
12.078	2.095	14.173	13.348	318	260	14.491	13.608	13.543	14.538	8.556	5.503
3.661	797	4.458	4.216	108	88	4.566	4.304	4.221	4.567	2.449	1.929
1.070	267	1.337	1.259	54	41	1.391	1.300	1.251	1.396	715	617
298	85	383	358	23	18	406	376	343	408	181	201
116	29	145	140	—	—	145	140	127	145	62	74
90	19	109	106	3	3	112	109	96	112	44	59
979	8	987	875	75	49	1.062	924	641	1.079	347	510
7.633	79	7.712	7.166	408	299	8.120	7.465	6.184	8.253	3.408	4.020
20.730	402	21.132	19.715	743	575	21.875	20.290	18.557	22.035	10.143	10.587
26.838	1.950	28.788	27.029	839	685	29.627	27.714	26.738	29.747	16.106	12.420
11.569	2.864	14.433	13.625	282	231	14.715	13.856	13.600	14.757	8.993	5.286
3.468	1.462	4.930	4.694	95	72	5.025	4.766	4.685	5.044	3.120	1.740
1.025	817	1.842	1.754	33	28	1.875	1.782	1.749	1.876	1.173	632
363	495	858	818	6	5	864	823	826	867	581	266
302	593	895	852	17	13	912	865	866	908	628	247
37.071	6.312	43.383	40.798	1.206	920	44.589	41.718	39.333	44.940	25.090	17.764
32.155	1.889	34.044	31.801	1.163	941	35.207	32.742	30.680	35.300	16.994	16.248
3.681	469	4.150	3.929	129	96	4.279	4.025	3.833	4.326	2.415	1.696
69.574	8.013	77.587	72.770	2.428	1.900	80.015	74.670	70.037	80.500	42.072	34.215
18.353	1.082	19.435	18.112	1.605	1.267	21.040	19.379	13.923	21.324	3.830	15.241
6.840	633	7.473	6.965	470	359	7.943	7.324	6.563	8.007	2.858	4.635
15.485	1.555	17.040	16.095	200	153	17.240	16.248	16.455	17.286	8.325	8.188
20.034	2.679	22.713	21.352	51	42	22.764	21.394	22.480	22.811	18.490	3.955
5.301	1.142	6.443	6.056	41	30	6.484	6.086	6.267	6.517	5.278	1.100
3.315	836	4.151	3.881	57	48	4.208	3.929	4.024	4.222	3.069	1.006
246	86	332	309	4	1	336	310	325	333	222	90
691	177	868	814	16	12	884	826	838	885	667	204
75	24	99	94	13	9	112	103	86	113	51	57
95	15	110	105	2	2	112	107	99	111	64	43
128	28	156	150	1	1	157	151	152	158	94	60
270	55	325	303	—	—	325	303	323	325	293	31
70	15	85	76	—	—	85	76	85	85	82	3
49	40	89	82	—	—	89	82	89	89	79	10
4	—	4	4	—	—	4	4	4	4	4	—
191	109	300	288	5	4	305	272	293	307	242	61
22	2	24	18	5	4	29	22	22	30	16	13
27	—	27	23	—	—	27	23	25	27	11	15
63	13	76	71	—	—	76	71	74	76	51	23
33	25	58	53	—	—	58	53	58	58	52	6
12	4	16	15	—	—	16	15	16	16	14	2
34	62	96	86	—	—	96	86	95	97	95	2
—	3	3	2	—	—	3	2	3	3	3	—
2.081	294	2.375	2.252	38	31	2.413	2.283	2.266	2.415	1.258	1.049
189	9	198	192	26	22	224	214	143	228	35	169
187	4	191	181	6	4	197	185	176	196	84	97
730	11	741	707	2	1	743	708	713	742	203	491
558	27	585	555	—	—	585	555	581	587	367	203
215	40	255	240	3	3	258	243	253	258	209	46
200	201	401	373	1	1	402	374	396	400	358	41
2	2	4	4	—	—	4	4	4	4	2	2
36	2	38	35	—	—	38	35	30	38	12	23
9	1	10	9	—	—	10	9	8	10	1	6
13	—	13	13	—	—	13	13	8	13	3	10
9	1	10	8	—	—	10	8	10	10	4	6
5	—	5	5	—	—	5	5	4	5	4	1
—	—	—	—	—	—	—	—	—	—	—	—
—	—	—	—	—	—	—	—	—	—	—	—
334	75	409	389	11	10	420	399	382	421	248	156
93	14	107	100	10	10	117	110	92	117	45	60
54	10	64	61	—	—	64	61	61	65	34	30
57	16	73	71	1	—	74	71	71	74	41	29
85	24	109	105	—	—	109	105	105	110	90	19
30	4	34	32	—	—	34	32	32	34	24	10
14	6	20	18	—	—	20	18	19	19	13	7
1	1	2	2	—	—	2	2	2	2	1	1

TAV. 28 - Abitazioni occupate per numero di stanze e numero

FAMIGLIE PER NUMERO DI COMPONENTI E CONDIZIONE OCCUPAZIONALE	ABITAZIONI					
	1	2	3	4	5	6
Famiglie con 1 componente	799	3.961	6.698	6.188	2.500	878
- Non occupato	567	3.068	5.327	4.898	1.956	685
- Occupato	232	893	1.371	1.290	544	193
Famiglie con 2 componenti	197	2.408	6.773	8.659	3.978	1.355
- Tutti non occupati	88	1.297	3.788	4.772	2.195	704
- Uno occupato	66	709	1.916	2.551	1.240	453
- Tutti occupati	43	402	1.069	1.336	543	198
Famiglie con 3 componenti	74	1.197	4.705	7.599	3.692	1.143
- Tutti non occupati	12	169	509	927	501	189
- Uno occupato	36	618	2.415	3.578	1.690	521
- Due occupati	23	371	1.607	2.811	1.327	370
- Tutti occupati	3	39	174	283	174	63
Famiglie con 4 componenti	36	574	3.006	5.426	3.165	1.139
- Tutti non occupati	3	70	175	285	186	56
- Uno occupato	19	313	1.526	2.540	1.371	496
- Due occupati	13	162	1.047	2.111	1.300	460
- Tre occupati	1	26	222	400	259	107
- Tutti occupati	—	3	36	90	49	20
Famiglie con 5 componenti	7	132	705	1.424	1.050	374
- Tutti non occupati	1	21	61	70	44	26
- Uno occupato	1	65	272	581	421	122
- Due occupati	3	28	244	522	410	164
- Tre occupati	2	16	89	197	136	48
- Quattro occupati	—	—	36	43	34	11
- Tutti occupati	—	2	3	11	5	3
Famiglie con 6 e più componenti	4	47	225	507	402	166
Numero componenti	25	296	1.444	3.279	2.629	1.073
Famiglie con tutti i componenti non occupati	1	7	15	28	30	9
Numero componenti	6	43	94	183	201	62
Famiglie con componenti parte occupati e parte non occupati	3	40	210	477	372	156
Numero componenti	19	253	1.350	3.084	2.428	1.005
Famiglie con tutti i componenti occupati	—	—	—	2	—	1
Numero componenti	—	—	—	12	—	6
TOTALE	1.117	8.319	22.112	29.803	14.787	5.055

dei componenti delle famiglie secondo la condizione occupazionale

CON STANZE				TOTALE			
7	8	9 e più		ABITAZIONI	STANZE	OCCUPANTI	
		ABITAZIONI	STANZE			FAMIGLIE	COMPONENTI
343	135	186	1.930	21.688	76.746	21.688	21.688
260	89	139	1.422	16.989	60.120	16.989	16.989
83	46	47	508	4.699	16.626	4.699	4.699
473	200	203	2.196	24.246	95.095	24.246	48.492
242	107	93	984	13.286	51.867	13.286	26.572
158	61	72	782	7.226	28.730	7.226	14.452
73	32	38	430	3.734	14.498	3.734	7.468
428	213	206	2.185	19.257	79.182	19.257	57.771
62	37	34	363	2.440	10.317	2.440	7.320
215	93	95	1.029	9.261	37.683	9.261	27.783
128	69	65	662	6.771	27.795	6.771	20.313
23	14	12	131	785	3.387	785	2.355
416	203	186	1.926	14.151	61.027	14.151	56.604
31	16	15	157	837	3.576	837	3.348
171	76	59	611	6.571	27.630	6.571	26.284
161	82	83	877	5.419	23.842	5.419	21.676
44	22	24	231	1.105	4.971	1.105	4.420
9	7	5	50	219	1.008	219	876
161	73	90	927	4.016	18.214	4.016	20.080
6	3	3	31	235	979	235	1.175
64	26	26	278	1.578	7.042	1.578	7.890
63	30	37	374	1.501	6.968	1.501	7.505
22	8	16	162	534	2.437	534	2.670
5	5	6	62	140	653	140	700
1	1	2	20	28	135	28	140
65	45	44	471	1.505	7.093	1.505	—
419	294	301	—	—	—	—	9.760
1	2	2	33	95	432	95	—
6	16	13	—	—	—	—	624
64	43	42	438	1.407	6.647	1.407	—
413	278	288	—	—	—	—	9.118
—	—	—	—	3	14	3	—
—	—	—	—	—	—	—	18
1.886	869	915	9.635	84.863	337.357	84.863	214.395

TAV. 29 - Abitazioni non occupate per numero di stanze, motivo della non occupazione, tipo di fabbricato, figura giuridica del proprietario ed epoca di costruzione

MOTIVO DELLA NON OCCUPAZIONE — TIPO DI FABBRICATO — FIGURA GIURIDICA DEL PROPRIETARIO — EPOCA DI COSTRUZIONE	ABITAZIONI CON STANZE										TOTALE	
	1	2	3	4	5	6	7	8	9 e più		ABITAZIONI	STANZE
									ABITAZIONI	STANZE		
ABITAZIONI NON OCCUPATE	3.344	13.734	18.965	11.034	3.518	1.143	376	174	281	3.390	52.569	163.705
Motivo della non occupazione												
- Disponibile per la vendita o l'affitto	531	2.020	2.257	1.369	334	85	32	12	25	338	6.665	19.656
- Utilizzabile per vacanza	2.410	9.970	13.916	7.403	2.368	783	252	116	176	2.065	37.394	115.005
- Utilizzabile per lavoro	125	515	723	585	210	66	29	9	18	207	2.280	7.592
- Altro motivo	278	1.229	2.069	1.677	606	209	63	37	62	780	6.230	21.452
Tipo di fabbricato in cui è situata l'abitazione												
Utilizzato esclusivamente ad uso abitativo	2.992	11.900	16.058	8.767	2.758	945	309	136	229	2.731	44.094	135.476
- Con 1 abitazione	196	1.003	2.119	1.978	911	443	173	73	147	1.637	7.043	27.116
- Con 2 abitazioni	88	601	1.284	1.054	401	131	47	22	38	559	3.666	13.213
- Da 3 a 8 abitazioni	324	1.700	2.877	1.837	524	151	48	22	24	290	7.507	24.031
- Da 9 a 15 abitazioni	301	2.146	3.004	1.406	385	79	10	8	9	122	7.348	21.884
- Da 16 a 30 abitazioni	911	3.756	4.741	1.790	384	88	15	5	6	58	11.696	32.457
- Con 31 e più abitazioni	1.172	2.694	2.033	702	153	53	16	6	5	65	6.834	16.775
Utilizzato prevalentemente ad uso abitativo	171	1.138	1.883	1.524	482	105	36	21	26	280	5.386	17.932
- Con 1 abitazione	27	224	406	357	163	58	18	8	11	126	1.272	4.600
- Con 2 abitazioni	13	76	168	125	62	14	5	5	6	55	474	1.693
- Da 3 a 8 abitazioni	58	178	322	237	85	16	7	3	3	30	909	2.952
- Da 9 a 15 abitazioni	28	212	234	240	56	5	3	2	3	41	783	2.502
- Da 16 a 30 abitazioni	30	290	470	330	68	6	1	3	3	28	1.201	3.775
- Con 31 e più abitazioni	15	158	283	235	48	6	2	—	—	—	747	2.410
Utilizzato prevalentemente ad uso non abitativo	64	225	299	226	95	35	12	4	13	207	973	3.323
Rurale	117	471	725	517	183	58	19	13	13	172	2.116	6.974
Figura giuridica del proprietario												
- Persona fisica	3.072	13.057	18.448	10.754	3.429	1.098	355	165	244	2.830	50.622	157.914
- Imprese	230	556	351	158	42	21	13	4	17	278	1.392	3.764
- Cooperative edilizie a proprietà individuale e indivisa	10	48	22	13	5	2	—	—	—	—	100	261
- Stato, Regioni, Provincie, Comuni, IACP	9	14	38	36	12	7	2	—	4	47	122	458
- Enti previdenziali	—	1	2	1	1	—	—	—	1	9	6	26
- Altro proprietario	23	58	104	72	29	15	6	5	15	226	327	1.282
Epoca di costruzione												
Fino al 1945	466	2.315	4.459	3.333	1.222	475	181	95	149	1.826	12.695	44.618
- di cui utilizzabili per vacanza	211	1.163	2.504	1.794	646	269	107	55	83	977	6.832	24.235
1946-1971	1.334	5.016	8.427	5.132	1.474	381	124	47	79	891	22.014	68.966
- di cui utilizzabili per vacanza	1.030	3.953	6.700	3.805	1.133	310	95	38	57	642	17.121	53.392
Dopo il 1971	1.209	5.494	4.814	2.078	667	229	57	22	36	435	14.606	40.670
- di cui utilizzabili per vacanza	991	4.363	3.960	1.495	508	170	41	15	25	282	11.568	31.826
Epoca non indicata	335	909	1.265	491	155	58	14	10	17	238	3.254	9.451
- di cui utilizzabili per vacanza	178	491	752	309	81	34	9	8	11	164	1.873	5.552

TAV. 30 - Occupati per settore di attività economica, luogo di lavoro, tempo impiegato e mezzo utilizzato**A — AGRICOLTURA, CACCIA, FORESTE E PESCA**

LUOGO DI LAVORO — TEMPO IMPIEGATO (minuti)	MEZZO UTILIZZATO								TOTALE	di cui persone che hanno effettuato più di uno spostamento
	NESSUN MEZZO (a piedi)	FERROVIA, TRAM, METROPOLITANA, ALTRO MEZZO PUBBLICO SU ROTAIA	AUTOBUS, FILOBUS, CORRIERA, ALTRO MEZZO PUBBLICO SU GOMMA	AUTOBUS AZIENDALE	AUTO PRIVATA COME		MOTOCICLETTA, CICLOMOTORE, SCOOTER	ALTRO MEZZO		
					CONDUCENTE	TRASPORTATO				
STESSO COMUNE DI RESIDENZA	4.526	23	102	15	2.175	805	533	148	8.327	6.389
-Fino a 15	3.705	13	44	8	1.537	577	366	95	6.345	5.245
-Da 16 a 30	635	6	45	7	557	203	150	41	1.644	989
-Da 31 a 60	147	2	12	—	59	22	14	5	261	121
-Oltre 60	39	2	1	—	22	3	3	7	77	34
di cui nel Comune capoluogo										
-Fino a 15	207	1	10	1	54	11	20	2	306	226
-Da 16 a 30	27	—	8	3	23	13	11	4	89	51
-Da 31 a 60	4	1	3	—	2	1	—	—	11	6
-Oltre 60	3	1	1	—	1	—	—	3	9	4
ALTRO COMUNE DELLA STESSA PROVINCIA	130	9	70	7	570	187	89	34	1.096	723
-Fino a 15	69	2	11	2	293	115	51	26	569	458
-Da 16 a 30	38	6	32	3	212	61	33	7	392	221
-Da 31 a 60	16	—	22	1	55	10	5	1	110	36
-Oltre 60	7	1	5	1	10	1	—	—	25	8
di cui nel Comune capoluogo										
-Fino a 15	1	—	1	—	2	1	1	—	6	3
-Da 16 a 30	2	—	4	1	23	4	3	—	37	21
-Da 31 a 60	—	—	2	—	10	—	2	1	15	5
-Oltre 60	—	—	3	—	2	—	—	—	5	3
ALTRA PROVINCIA DELLA STESSA REGIONE	—	4	1	—	7	—	1	—	13	4
-Fino a 15	—	—	—	—	1	—	—	—	1	—
-Da 16 a 30	—	—	—	—	1	—	—	—	1	—
-Da 31 a 60	—	2	1	—	5	—	—	—	8	3
-Oltre 60	—	2	—	—	—	—	1	—	3	1
di cui nel Comune capoluogo										
-Fino a 15	—	—	—	—	—	—	—	—	—	—
-Da 16 a 30	—	—	—	—	—	—	—	—	—	—
-Da 31 a 60	—	—	—	—	—	—	—	—	—	—
-Oltre 60	—	1	—	—	—	—	—	—	1	—
PROVINCIE DI ALTRE REGIONI	2	2	1	—	6	—	2	—	13	6
-Fino a 15	1	—	—	—	—	—	—	—	1	—
-Da 16 a 30	1	—	—	—	—	—	2	—	3	1
-Da 31 a 60	—	1	—	—	2	—	—	—	3	2
-Oltre 60	—	1	1	—	4	—	—	—	6	3
di cui nel Comune capoluogo										
-Fino a 15	—	—	—	—	—	—	—	—	—	—
-Da 16 a 30	—	—	—	—	—	—	—	—	—	—
-Da 31 a 60	—	—	—	—	—	—	—	—	—	—
-Oltre 60	—	—	—	—	—	—	—	—	—	—
ESTERO	—	16	—	—	10	6	3	—	35	8
-Fino a 15	—	—	—	—	—	—	—	—	—	—
-Da 16 a 30	—	9	—	—	4	4	1	—	18	5
-Da 31 a 60	—	6	—	—	6	2	2	—	16	3
-Oltre 60	—	1	—	—	—	—	—	—	1	—
TOTALE	4.658	54	174	22	2.768	998	628	182	9.484	7.130

segue TAV. 30 — Occupati per settore di attività economica, luogo di lavoro, tempo impiegato e mezzo utilizzato

B — INDUSTRIE

LUOGO DI LAVORO — TEMPO IMPIEGATO (minuti)	MEZZO UTILIZZATO								TOTALE	di cui persone che hanno effettuato più di uno spostamento
	NESSUN MEZZO (a piedi)	FERROVIA, TRAM, METROPOLITANA, ALTRO MEZZO PUBBLICO SU ROTAIA	AUTOBUS, FILOBUS, CORRIERA, ALTRO MEZZO PUBBLICO SU GOMMA	AUTOBUS AZIENDALE	AUTO PRIVATA COME		MOTOCICLETTA, CICLOMOTORE, SCOOTER	ALTRO MEZZO		
					CONDUCENTE	TRASPORTATO				
STESSO COMUNE DI RESIDENZA	2.456	63	395	44	2.677	335	1.179	129	7.278	5.165
-Fino a 15	2.156	23	146	13	1.758	169	857	100	5.222	3.949
-Da 16 a 30	270	14	208	14	764	117	284	25	1.696	1.066
-Da 31 a 60	24	16	37	10	108	40	28	4	267	113
-Oltre 60	6	10	4	7	47	9	10	—	93	37
di cui nel Comune capoluogo										
-Fino a 15	577	9	66	4	613	49	192	23	1.533	1.144
-Da 16 a 30	85	2	81	3	194	27	56	6	454	309
-Da 31 a 60	7	5	6	2	32	7	6	—	65	35
-Oltre 60	—	—	2	—	6	3	3	—	14	6
ALTRIO COMUNE DELLA STESSA PROVINCIA	54	61	389	68	1.467	211	347	34	2.631	1.339
-Fino a 15	40	8	65	7	525	59	164	14	882	636
-Da 16 a 30	10	18	192	31	699	88	150	15	1.203	558
-Da 31 a 60	4	18	95	22	201	51	22	4	417	97
-Oltre 60	—	17	37	8	42	13	11	1	129	48
di cui nel Comune capoluogo										
-Fino a 15	—	—	3	—	22	2	6	—	33	26
-Da 16 a 30	1	2	28	2	142	19	12	1	207	86
-Da 31 a 60	—	11	25	1	47	15	5	1	105	27
-Oltre 60	—	10	8	4	15	3	7	1	48	25
ALTRA PROVINCIA DELLA STESSA REGIONE	1	27	16	6	92	10	9	1	162	35
-Fino a 15	1	—	—	—	11	—	1	—	13	9
-Da 16 a 30	—	—	2	—	24	4	5	—	35	7
-Da 31 a 60	—	8	9	1	40	4	1	1	64	7
-Oltre 60	—	19	5	5	17	2	2	—	50	12
di cui nel Comune capoluogo										
-Fino a 15	—	—	—	—	—	—	—	—	—	—
-Da 16 a 30	—	—	—	—	—	—	—	—	—	—
-Da 31 a 60	—	1	—	—	11	—	1	—	13	1
-Oltre 60	—	11	2	4	10	1	—	—	28	6
PROVINCIE DI ALTRE REGIONI	—	12	8	2	88	9	9	2	130	53
-Fino a 15	—	—	—	—	15	2	5	—	22	10
-Da 16 a 30	—	—	3	—	40	3	3	—	49	25
-Da 31 a 60	—	2	2	—	8	1	1	—	14	5
-Oltre 60	—	10	3	2	25	3	—	2	45	13
di cui nel Comune capoluogo										
-Fino a 15	—	—	—	—	—	—	—	—	—	—
-Da 16 a 30	—	—	—	—	—	—	—	—	—	—
-Da 31 a 60	—	—	1	—	1	—	—	—	2	2
-Oltre 60	—	7	2	1	14	—	—	1	25	5
ESTERO	7	927	37	12	906	377	56	4	2.326	380
-Fino a 15	3	12	—	—	20	3	2	—	40	19
-Da 16 a 30	1	336	13	2	273	117	24	1	767	153
-Da 31 a 60	2	438	11	7	458	210	27	1	1.154	155
-Oltre 60	1	141	13	3	155	47	3	2	365	53
TOTALE	2.518	1.090	845	132	5.230	942	1.600	170	12.527	6.972

segue TAV. 30 — Occupati per settore di attività economica, luogo di lavoro, tempo impiegato e mezzo utilizzato

C — ALTRE ATTIVITÀ

LUOGO DI LAVORO — TEMPO IMPIEGATO (minuti)	MEZZO UTILIZZATO								TOTALE	di cui persone che hanno effettuato più di uno spostamento
	NESSUN MEZZO (a piedi)	FERROVIA, TRAM, METROPOLITANA, ALTRO MEZZO PUBBLICO SU ROTAIA	AUTOBUS, FILOBUS, CORRIERA, ALTRO MEZZO PUBBLICO SU GOMMA	AUTOBUS AZIENDALE	AUTO PRIVATA COME		MOTOCICLETTA, CICLOMOTORE, SCOOTER	ALTRO MEZZO		
					CONDUCENTE	TRASPORTATO				
STESSO COMUNE DI RESIDENZA	13.972	240	2.330	96	9.149	1.001	2.840	293	29.921	17.728
-Fino a 15	12.586	101	1.054	51	7.088	749	2.365	243	24.237	14.858
-Da 16 a 30	1.297	64	1.108	38	1.842	216	460	38	5.063	2.629
-Da 31 a 60	72	39	155	5	149	26	12	4	462	162
-Oltre 60	17	36	13	2	70	10	3	8	159	79
di cui nel Comune capoluogo										
-Fino a 15	2.740	33	444	7	2.747	276	517	35	6.799	4.119
-Da 16 a 30	306	18	351	14	507	62	95	11	1.364	706
-Da 31 a 60	25	17	43	1	46	7	4	—	143	55
-Oltre 60	3	18	4	—	19	1	—	—	45	18
ALTRIO COMUNE DELLA STESSA PROVINCIA	171	504	2.019	58	4.361	341	577	72	8.103	3.511
-Fino a 15	139	50	349	14	1.588	137	295	45	2.617	1.478
-Da 16 a 30	25	143	940	29	2.051	161	226	18	3.593	1.499
-Da 31 a 60	6	197	621	15	605	33	44	4	1.525	434
-Oltre 60	1	114	109	—	117	10	12	5	368	100
di cui nel Comune capoluogo										
-Fino a 15	6	1	26	—	109	7	5	1	155	91
-Da 16 a 30	1	20	158	8	514	29	40	1	771	295
-Da 31 a 60	—	54	139	1	172	6	16	2	390	121
-Oltre 60	1	19	23	—	54	3	10	3	113	39
ALTRA PROVINCIA DELLA STESSA REGIONE	4	129	33	6	173	26	6	9	386	109
-Fino a 15	4	—	2	1	11	2	2	1	23	14
-Da 16 a 30	—	7	8	—	48	10	3	—	76	32
-Da 31 a 60	—	32	14	4	79	7	1	1	138	29
-Oltre 60	—	90	9	1	35	7	—	7	149	34
di cui nel Comune capoluogo										
-Fino a 15	—	—	—	—	—	—	—	—	—	—
-Da 16 a 30	—	—	—	—	—	—	—	—	—	—
-Da 31 a 60	—	6	1	—	17	1	1	—	26	7
-Oltre 60	—	65	6	—	18	2	—	5	96	22
PROVINCIE DI ALTRE REGIONI	8	19	20	—	133	6	11	2	199	74
-Fino a 15	8	—	2	—	26	2	2	—	40	21
-Da 16 a 30	—	2	7	—	52	2	1	—	64	22
-Da 31 a 60	—	5	3	—	8	—	—	—	16	5
-Oltre 60	—	12	8	—	47	2	8	2	79	26
di cui nel Comune capoluogo										
-Fino a 15	—	—	—	—	—	—	—	—	—	—
-Da 16 a 30	—	—	1	—	—	—	—	—	1	1
-Da 31 a 60	—	1	—	—	1	—	—	—	2	1
-Oltre 60	—	6	4	—	17	1	3	2	33	9
ESTERO	5	212	16	1	238	61	18	1	552	119
-Fino a 15	4	2	1	—	6	3	2	—	18	13
-Da 16 a 30	1	72	4	1	58	15	4	—	155	30
-Da 31 a 60	—	91	6	—	131	35	10	1	274	58
-Oltre 60	—	47	5	—	43	8	2	—	105	18
TOTALE	14.160	1.104	4.418	161	14.054	1.435	3.452	377	39.161	21.541


segue TAV. 30 — Occupati per settore di attività economica, luogo di lavoro, tempo impiegato e mezzo utilizzato

D — TOTALE


LUOGO DI LAVORO — TEMPO IMPIEGATO (minuti)	MEZZO UTILIZZATO								TOTALE	di cui persone che hanno effettuato più di uno spostamento
	NESSUN MEZZO (a piedi)	FERROVIA, TRAM, METROPOLITANA, ALTRO MEZZO PUBBLICO SU ROTAIA	AUTOBUS, FILOBUS, CORRIERA, ALTRO MEZZO PUBBLICO SU GOMMA	AUTOBUS AZIENDALE	AUTO PRIVATA COME		MOTOCICLETTA, CICLOMOTORE, SCOOTER	ALTRO MEZZO		
					CONDUCENTE	TRASPORTATO				
STESSO COMUNE DI RESIDENZA	20.954	326	2.827	155	14.001	2.141	4.552	570	45.526	29.282
-Fino a 15	18.447	137	1.244	72	10.383	1.495	3.588	438	35.804	24.052
-Da 16 a 30	2.202	84	1.361	59	3.163	536	894	104	8.403	4.684
-Da 31 a 60	243	57	204	15	316	88	54	13	990	396
-Oltre 60	62	48	18	9	139	22	16	15	329	150
di cui nel Comune capoluogo										
-Fino a 15	3.524	43	520	12	3.414	336	729	60	8.638	5.489
-Da 16 a 30	418	20	440	20	724	102	162	21	1.907	1.066
-Da 31 a 60	36	23	52	3	80	15	10	—	219	96
-Oltre 60	6	19	7	—	26	4	3	3	68	28
ALTRO COMUNE DELLA STESSA PROVINCIA	355	574	2.478	133	6.398	739	1.013	140	11.830	5.573
-Fino a 15	248	60	425	23	2.406	311	510	85	4.068	2.572
-Da 16 a 30	73	167	1.164	63	2.962	310	409	40	5.188	2.278
-Da 31 a 60	26	215	738	38	861	94	71	9	2.052	567
-Oltre 60	8	132	151	9	169	24	23	6	522	156
di cui nel Comune capoluogo										
-Fino a 15	7	1	30	—	133	10	12	1	194	120
-Da 16 a 30	4	22	190	11	679	52	55	2	1.015	402
-Da 31 a 60	—	65	166	2	229	21	23	4	510	153
-Oltre 60	1	29	34	4	71	6	17	4	166	67
ALTRA PROVINCIA DELLA STESSA REGIONE	5	160	50	12	272	36	16	10	561	148
-Fino a 15	5	—	2	1	23	2	3	1	37	23
-Da 16 a 30	—	7	10	—	73	14	8	—	112	39
-Da 31 a 60	—	42	24	5	124	11	2	2	210	39
-Oltre 60	—	111	14	6	52	9	3	7	202	47
di cui nel Comune capoluogo										
-Fino a 15	—	—	—	—	—	—	—	—	—	—
-Da 16 a 30	—	—	—	—	—	—	—	—	—	—
-Da 31 a 60	—	7	1	—	28	1	2	—	39	8
-Oltre 60	—	77	8	4	28	3	—	5	125	28
PROVINCIE DI ALTRE REGIONI	10	33	29	2	227	15	22	4	342	133
-Fino a 15	9	—	2	—	41	4	7	—	63	31
-Da 16 a 30	1	2	10	—	92	5	6	—	116	48
-Da 31 a 60	—	8	5	—	18	1	1	—	33	12
-Oltre 60	—	23	12	2	76	5	8	4	130	42
di cui nel Comune capoluogo										
-Fino a 15	—	—	—	—	—	—	—	—	—	—
-Da 16 a 30	—	—	1	—	—	—	—	—	1	1
-Da 31 a 60	—	1	1	—	2	—	—	—	4	3
-Oltre 60	—	13	6	1	31	1	3	3	58	14
ESTERO	12	1.155	53	13	1.154	444	77	5	2.913	507
-Fino a 15	7	14	1	—	26	6	4	—	58	32
-Da 16 a 30	2	417	17	3	335	136	29	1	940	188
-Da 31 a 60	2	535	17	7	595	247	39	2	1.444	216
-Oltre 60	1	189	18	3	198	55	5	2	471	71
TOTALE	21.336	2.248	5.437	315	22.052	3.375	5.680	729	61.172	35.643

TAV. 31 - Studenti per luogo di studio, tempo impiegato e mezzo utilizzato

LUOGO DI STUDIO — TEMPO IMPIEGATO (minuti)	MEZZO UTILIZZATO								TOTALE	di cui persone che hanno effettuato più di uno spostamento
	NESSUN MEZZO (a piedi)	FERROVIA, TRAM, METROPOLITANA, ALTRO MEZZO PUBBLICO SU ROTAIA	AUTOBUS, FILOBUS, CORRIERA, ALTRO MEZZO PUBBLICO SU GOMMA	AUTOBUS SCOLASTICO	AUTO PRIVATA COME		MOTOCICLETTA, CICLOMOTORE, SCOOTER	ALTRO MEZZO		
					CONDUCENTE	TRASPORTATO				
STESSO COMUNE DI RESIDENZA	16.163	238	3.948	1.457	38	2.601	1.140	101	25.686	4.086
-Fino a 15	14.635	114	1.784	1.034	28	2.165	926	91	20.777	3.268
-Da 16 a 30	1.446	63	1.935	386	7	409	205	9	4.460	736
-Da 31 a 60	76	30	214	36	2	22	7	1	388	59
-Oltre 60	6	31	15	1	1	5	2	—	61	23
di cui nel Comune capoluogo										
-Fino a 15	3.399	47	680	132	8	716	244	6	5.232	819
-Da 16 a 30	368	16	776	29	2	110	41	1	1.343	230
-Da 31 a 60	34	10	56	2	1	7	2	—	112	13
-Oltre 60	1	4	2	—	—	—	—	—	7	3
ALTRO COMUNE DELLA STESSA PROVINCIA	264	368	3.031	281	30	527	153	18	4.672	925
-Fino a 15	232	27	707	152	4	310	88	13	1.533	323
-Da 16 a 30	29	114	1.526	95	15	180	54	4	2.017	362
-Da 31 a 60	3	172	689	25	8	27	6	1	931	197
-Oltre 60	—	55	109	9	3	10	5	—	191	43
di cui nel Comune capoluogo										
-Fino a 15	4	—	47	4	—	26	7	—	88	14
-Da 16 a 30	—	44	503	15	8	43	12	—	625	101
-Da 31 a 60	—	119	279	6	4	13	2	—	423	75
-Oltre 60	—	44	50	6	3	3	5	—	111	29
ALTRA PROVINCIA DELLA STESSA REGIONE	4	289	59	15	8	11	1	—	387	93
-Fino a 15	2	2	1	4	—	1	—	—	10	1
-Da 16 a 30	1	38	11	10	1	5	—	—	66	17
-Da 31 a 60	1	84	26	—	1	4	—	—	116	22
-Oltre 60	—	165	21	1	6	1	1	—	195	53
di cui nel Comune capoluogo										
-Fino a 15	—	—	—	—	—	—	—	—	—	—
-Da 16 a 30	—	—	—	—	—	—	—	—	—	—
-Da 31 a 60	—	6	2	—	1	—	—	—	9	2
-Oltre 60	—	131	14	—	4	1	1	—	151	47
PROVINCIE DI ALTRE REGIONI	3	19	57	4	1	11	1	1	97	14
-Fino a 15	1	—	5	1	—	2	—	—	9	1
-Da 16 a 30	—	—	21	—	—	5	1	—	27	2
-Da 31 a 60	2	1	7	1	—	1	—	—	12	2
-Oltre 60	—	18	24	2	1	3	—	1	49	9
di cui nel Comune capoluogo										
-Fino a 15	—	—	—	—	—	—	—	—	—	—
-Da 16 a 30	—	—	—	—	—	—	—	—	—	—
-Da 31 a 60	—	—	—	1	—	—	—	—	1	1
-Oltre 60	—	15	6	1	1	1	—	1	25	5
ESTERO	—	31	4	—	1	22	5	—	63	4
-Fino a 15	—	3	—	—	—	1	2	—	6	1
-Da 16 a 30	—	15	3	—	—	14	2	—	34	3
-Da 31 a 60	—	12	1	—	1	6	1	—	21	—
-Oltre 60	—	1	—	—	—	1	—	—	2	—
TOTALE	16.434	945	7.099	1.757	78	3.172	1.300	120	30.905	5.122



appendice



A – Tipologia completa delle famiglie

FAMIGLIA DI TIPO	CAPO FAMIGLIA	CONIUGE	FIGLIO/A	GENITORE	SUOCERO/A	GENERO NUORA	ALTRO PARENTE O AFFINE	ALTRA PERSONA CONVIVENTE	ADDETTI AI SERVIZI DELLA FAMIGLIA				
A	x	—	—	—	—	—	—	⊗	⊗				
B	x	x	—	—	—	—	—	⊗	⊗				
C	C1	x	x	—	—	—	—	⊗	⊗				
	C2	x(M)	—	x	—	—	—	⊗	⊗				
	C3	x(F)	—	x	—	—	—	⊗	⊗				
D	D ₁	D1.1	x	x	—	<table border="1"><tr><td>x</td><td>x</td></tr></table>	x	x	⊗	⊗	⊗	⊗	
		x	x										
	D1.2	x	x	—	—	—	<table border="1"><tr><td>x</td><td>x</td></tr></table>	x	x	⊗	⊗		
	x	x											
	D ₂	D2.1	x	x	x	—	<table border="1"><tr><td>x</td><td>x</td></tr></table>	x	x	⊗	⊗	⊗	⊗
		x	x										
	D2.2	x	x	x	—	—	<table border="1"><tr><td>x</td><td>x</td></tr></table>	x	x	⊗	⊗		
	x	x											
	D ₃	D3.1	x(M)	—	x	—	<table border="1"><tr><td>x</td><td>x</td></tr></table>	x	x	⊗	⊗	⊗	⊗
		x	x										
	D3.2	x(M)	—	x	—	—	<table border="1"><tr><td>x</td><td>x</td></tr></table>	x	x	⊗	⊗		
	x	x											
D ₄	D4.1	x(F)	—	x	—	<table border="1"><tr><td>x</td><td>x</td></tr></table>	x	x	⊗	⊗	⊗	⊗	
	x	x											
D4.2	x(F)	—	x	—	—	<table border="1"><tr><td>x</td><td>x</td></tr></table>	x	x	⊗	⊗			
x	x												
D5	x	—	—	x(M)(F)	⊗	⊗	—	⊗	⊗				
D6	x	—	—	x(M)	⊗	⊗	—	⊗	⊗				
D7	x	—	—	x(F)	⊗	⊗	—	⊗	⊗				
D8	x	—	—	—	x(M)(F)	⊗	—	⊗	⊗				
D9	Altri casi												

x = Componente presente

— = Componente assente

⊗ = Componente che può essere presente o assente

x	x
---	---

 = Componenti entrambi presenti o almeno uno dei due presenti

(M) = Maschio

(F) = Femmina

B — Confronto fra le classi di età ai censimenti demografici del 1951, 1961, 1971 e 1981

CLASSI DI ETÀ PER LE QUALI PUÒ ESSERE EFFETTUATO IL CONFRONTO	1951	1961	1971	1981
meno di 6 anni	fino a 6 anni	fino a 6	meno di 6	0-2 3-5
6-13	{ 6-10 10-14	6-14	{ 6-10 11-13	{ 6-10 11-13
14-20	{ 14-18 18-21	14-21	{ 14-18 19-20	{ 14-17 18 19-20
21-24	21-25	21-25	si ottiene sottraendo la classe 0-20 dalla classe 0-24	21-24
25-34	25-35	{ 25-30 30-35	{ 25-29 30-34	{ 25-29 30-34
35-44	35-45	{ 35-40 40-45	{ 35-39 40-44	{ 35-39 40-44
45-54	45-55	{ 45-50 50-55	{ 45-49 50-54	{ 45-49 50-54
55-59	55-60	55-60	55-59	55-59
60-64	60-65	60-65	60-64	60-64
65 e più	da 65 in poi	{ 65-70 70-75 oltre 75	{ 65-69 70-74 75 e più	{ 65-69 70-74 75 e più

C – Variazioni territoriali e di nome nelle circoscrizioni amministrative
(periodo: 25 ottobre 1971 - 24 ottobre 1981)

Comuni	Superficie e popolazione riferite al censimento del 24-10-1971 (Situazione prima della variazione)			V A R I A Z I O N I						Superficie e popolazione riferite al censimento del 24-10-1971 (Situazione dopo la variazione)		
	Superficie ha	Popolazione		Specie e relativo provvedimento	Superficie e popolazione oggetto della variazione			Superficie ha	Popolazione			
		residente	presente		Superficie ha	Popolazione			residente	presente		
						residente	presente					

N E G A T I V O

D – Zone di territorio in contestazione tra Comuni

Zone di territorio in contestazione			Epoca della contestazione	Comuni interessati alla contestazione	Popolazione residente		Superficie Km ²	
Denominazione	Popolazione residente	Superficie Km ²			Totale	di cui in zona contestata	Totale	di cui in contestazione
Prai Inferiore-Grange	300	1,01	1951	Riva Ligure	2,678	300	2,10	1,01
				Taggia	14,495	—	30,83	—
Prai Superiore	270	1,04	1951	Taggia	14,495	270	30,83	1,00
				Riva Ligure	2,678	—	2,10	0,04

E — Categorie socio-professionali secondo la professione e la posizione nella professione

CATEGORIE SOCIO-PROFESSIONALI	CLASSI E CATEGORIE PROFESSIONALI (*)	POSIZIONI NELLA PROFESSIONE
01 Imprenditori e lavoratori in proprio nell'agricoltura, nella silvicoltura, nell'allevamento e nella pesca	3.11, 3.12, 3.13, 3.23, 3.3, 3.4	Imprenditori, lavoratori in proprio, coadiuvanti.
02 Altri lavoratori agricoli	3.14, 3.21, 3.22, 3.23, 3.24, 3.3, 3.4	Dirigenti, direttivi, impiegati, categorie intermedie, altri lavoratori dipendenti
03 Imprenditori e lavoratori in proprio nelle professioni liberali e affini	1.16, 1.17, 1.21, 1.22, 1.4, 1.5, 1.6, 1.71, 1.72, 1.73, 1.74, 1.75, 1.76, 1.77, 1.78, 1.8, 5.87, 8.31, 9.2	Liberi professionisti, lavoratori in proprio, coadiuvanti
04 Imprenditori nell'industria, nell'edilizia, nel commercio, nei trasporti e nei servizi	1.23, 1.24, 1.25, 1.26, 1.72, 1.73, 1.74, 1.75, 1.76, 2.11, 2.12, 2.13, 2.25, 7.1, 7.23, 7.24, 7.3, 8.41, 8.42, 9.1	Imprenditori, coadiuvanti
05 Lavoratori in proprio nell'industria, nell'edilizia, nel commercio, nei trasporti e nei servizi	1.23, 1.24, 1.25, 1.26, 2.25, 2.26, 2.28, 2.29, 2.31, 4.12, 4.14, 4.2, 4.3, 4.41, 4.42, 4.43, 4.44, 4.5, 4.6, 5.1, 5.22, 5.3, 5.4, 5.5, 5.6, 5.72, 5.74, 5.75, 5.76, 5.77, 5.78; 5.79, 5.81, 5.82, 5.84, 5.85, 5.86, 5.87, 5.88, 5.92, 6.11, 6.12, 6.13, 6.14, 6.15, 6.17, 6.18, 6.19, 6.22, 6.23, 6.24, 6.25, 6.32, 6.33, 6.34, 7.1, 7.22, 7.23, 7.24, 7.25, 7.3, 7.42, 7.43, 7.44, 7.45, 8.1, 8.23, 8.4; 8.51, 9.1, 9.3, 9.4, 9.51, 9.7.	Liberi professionisti, lavoratori in proprio, coadiuvanti.
06 Dirigenti industriali e commerciali, alti funzionari dell'apparato legislativo e della amministrazione statale	2.14, 2.15, 2.16, 2.17	Dirigenti, direttivi, impiegati
07 Lavoratori dipendenti nelle professioni liberali e affini	1.1, 1.21, 1.22, 1.3, 1.4, 1.51, 1.52, 1.6, 1.7, 1.8, 2.22, 5.87, 8.21, 8.31, 9.2	Dirigenti, direttivi, impiegati, categorie intermedie, altri lavoratori dipendenti

segue E — Categorie socio-professionali secondo la professione e la posizione nella professione

CATEGORIE SOCIO-PROFESSIONALI	CLASSI E CATEGORIE PROFESSIONALI (*)	POSIZIONI NELLA PROFESSIONE
08 Capi ufficio e responsabili di personale amministrativo, di addetti alle vendite e ai servizi; funzionari statali con responsabilità amministrative	1.23, 1.24, 1.25, 1.26, 2.21, 2.24, 2.25, 2.51, 2.52, 7.21, 7.41, 7.43, 8.33	Dirigenti, direttivi, impiegati
09 Personale amministrativo, addetto alle vendite e ai servizi	2.21, 2.23, 2.24, 2.26, 2.27, 2.28, 2.29, 2.3, 2.53, 2.54, 7.22, 7.23, 7.24, 7.25, 7.4, 9.3, 9.4, 9.51, 9.6, 9.7	Direttivi, impiegati, categorie intermedie, altri lavoratori dipendenti
10 Intermedi: capisquadra e sorveglianti di operai (dipendenti)	1.91, 1.92, 4.11, 4.12, 4.14, 4.2, 4.3, 4.4, 4.5, 4.6, 5.1, 5.2, 5.3, 5.4, 5.5, 5.6, 5.71, 5.72, 5.73, 5.74, 5.75, 5.77, 5.78, 5.79, 5.81, 5.82, 5.83, 5.84, 5.85, 5.86, 5.87, 5.9, 6.11, 6.21, 6.22, 6.23, 6.24, 6.25, 6.3, 8.11, 8.12, 8.13, 8.14, 8.15, 8.17, 8.23, 8.24	Dirigenti, direttivi, impiegati, categorie intermedie
11 Operai specializzati e qualificati (dipendenti)	1.92, 4.11, 4.12, 4.14, 4.2, 4.3, 4.4, 4.5, 4.6, 5.1, 5.2, 5.3, 5.4, 5.5, 5.6, 5.7, 5.8, 5.9, 6.12, 6.13, 6.14, 6.15, 6.16, 6.17, 6.2, 6.3, 8.1, 8.22, 8.23, 8.24, 8.31, 8.32, 8.43, 8.51	Capi operai; operai specializzati, qualificati, comuni; apprendisti, lavoratori a domicilio
12 Manovali (dipendenti)	4.13, 6.18, 6.19, 8.52, 9.52	Operai comuni
13 Forze armate (militari di carriera e militari in servizio di leva)	2.4	Dirigenti, direttivi, impiegati, graduati o militari di carriera
14 Persone economicamente attive non classificate altrove	9.9	Tutte le posizioni nella professione ad eccezione dei graduati o militari di carriera

(*) Cfr. Classificazione delle professioni (ISTAT, Metodi e Norme, Serie C, n. 9, maggio 1981).

F — Tavole disponibili**DATI COMUNALI**

- Tavola 1 — Popolazione residente attiva in condizione professionale per sesso, ramo di attività economica e posizione nella professione (analoga alla Tav. 9 comunale con analisi per ramo di attività economica).
- Tavola 2 — Popolazione residente attiva in condizione professionale, per sesso e ramo di attività economica (dati del 1981 classificati secondo i rami della classificazione delle attività economiche 1971).
- Tavola 3 — Popolazione residente occupata secondo il tipo di spostamento effettuato per raggiungere il luogo di lavoro.
- Tavola 4 — Popolazione residente che studia secondo il tipo di spostamento effettuato per raggiungere il luogo di studio.
- Tavola 5 — Popolazione residente che frequenta la scuola materna secondo il tipo di spostamento effettuato per raggiungere la scuola.
- Tavola 6 — Popolazione residente che frequenta corsi di formazione professionale secondo il tipo di spostamento effettuato per raggiungere il luogo di studio.
- Tavola 7 — Popolazione residente che lavora o studia secondo il tipo di spostamento effettuato per raggiungere il luogo di lavoro o di studio.
- Tavola 8 — Popolazione residente secondo il luogo di lavoro o di studio, il mezzo utilizzato, il tempo impiegato e l'orario di inizio del lavoro o delle lezioni.
- Tavola 9 — Stranieri residenti per sesso e stranieri temporaneamente presenti per sesso e motivo della presenza.
- Tavola 10 — Abitazioni in complesso (occupate e non occupate) secondo alcune caratteristiche del fabbricato nel quale sono situate.
- Tavola 11 — Abitazioni occupate in affitto o ad altro titolo secondo la figura giuridica del proprietario (analoga alla Tav. 20 comunale con analisi dettagliata della figura giuridica del proprietario).

DATI PROVINCIALI

- Tavola 12 — Popolazione residente per sesso, classe di età e luogo di nascita (analoga alla Tav. 3 provinciale con analisi del luogo di nascita per provincia).
- Tavola 13 — Popolazione residente temporaneamente assente, ricoverata in istituto di cura pubblico o privato, per sesso, classe di età e condizione.
- Tavola 14 — Famiglie residenti per condizione professionale o non professionale dei componenti e condizione del capo famiglia di censimento (analoga alla Tav. 18 provinciale con analisi della posizione nella professione del capo famiglia di censimento).
- Tavola 15 — Nuclei familiari costituiti da genitore con figlio/i secondo alcuni caratteri del genitore, il numero dei figli e l'età del figlio minore.
- Tavola 16 — Nuclei familiari costituiti da coniugi con o senza figli, secondo l'età dei coniugi, il numero e l'età dei figli.

- Tavola 17 — Nuclei familiari costituiti da coniugi con o senza figli, secondo la condizione dei coniugi, il numero e l'età dei figli.
- Tavola 18 — Nuclei familiari costituiti da coniugi con o senza figli, secondo la categoria socio-professionale dei coniugi, il numero e l'età dei figli.
- Tavola 19 — Nuclei familiari costituiti da coniugi con o senza figli, secondo il grado di istruzione dei coniugi, il numero e l'età dei figli.
- Tavola 20 — Abitazioni occupate per servizio installato e condizione del capo famiglia di censimento.
- Tavola 21 — Abitazioni occupate per classe di superficie, epoca di costruzione e numero di occupanti.
- Tavola 22 — Occupati per settore di attività economica, luogo di lavoro, tempo impiegato, mezzo utilizzato e orario di inizio del lavoro (analoga alla Tav. 30 provinciale con analisi dell'orario di inizio del lavoro).
- Tavola 23 — Studenti per grado di istruzione, luogo di studio, tempo impiegato, mezzo utilizzato e orario di inizio delle lezioni (analoga alla Tav. 31 provinciale con analisi dell'orario di inizio delle lezioni e del grado di istruzione degli studenti).

12° CENSIMENTO GENERALE DELLA POPOLAZIONE

1 RECORD ABITAZIONE	DATI INDICATIVI													CARATTERISTICHE DELL'ABBRICATO																																																																																					
	TIPO RECORD 1													SPECIE DI ALLOGGIO																																																																																					
	PROVINCIA	COMUNE	SEZIONE	N. D'ORDINE DEFINITIVO	LOCALITA'	SPEDIZIONE	TIPO FABBRICATO	SEPARAZIONE	TIPO CUSPIDE	N. ABITAZIONI	PIANO DELL'ABITAZIONE	TITOLO DI GIUDIZIO	EPPOCA DI COSTRUZIONE	STANZE	CUCINA	STANZE ADIBITE ALTRO USO (UFFICIO, LABORATORIO)	SUPERFICIE	ACQUA POTABILE	GABINETTO	SCARICO	BAGNO	ELETTRICITA'	RISCALDAMENTO	PANORAMO SENZA ABITAZ.	N. D'ORDINE DELLA FAMIGLIA PRINCIPALE																																																																										
1	2	3	4	5	6	7	8	9	10	11	12	13	14	15	16	17	18	19	20	21	22	23	24	25	26	27	28	29	30	31	32	33	34	35	36	37	38	39	40	41	42	43	44	45	46	47	48	49	50	51	52	53	54	55	56	57	58	59	60	61	62	63	64	65	66	67	68	69	70	71	72	73	74	75	76	77	78	79	80	81	82	83	84	85	86	87	88	89	90	91	92	93	94	95	96	97	98	99	00
2 RECORD PERSONE DELLA FAMIGLIA	DATI INDICATIVI													CONDIZIONE IN 1976																																																																																					
	TIPO RECORD 2													LUOGO DI PRESENZA																																																																																					
	PROVINCIA	COMUNE	SEZIONE	N. D'ORDINE DEFINITIVO	LOCALITA'	COMPONENTE	MEZZ. PRESENTE/CAPO F.	SESSO	LUOGO DI NASCITA	PROVINCIA O STATO ESTERO	GIORNO	MESE	ANNO	STATO CIVILE	CITTADINANZA	TIPO LUOGO	PROVINCIA O STATO ESTERO	MOTIVO DELL'ASSENZA	PROVINCIA O STATO ESTERO	COMUNE	TITOLO DI STUDIO	PREL. CORSO REG.	SCUOLA MATERIA	PREL. CORSO PROF.	TIPO	ORE	PROFESSIONE	POSIZIONE	DIPENDENTI	ATTIVITA' ECONOMICA	CONDIZIONE 1976	TIPO	POSIZIONE	SETTORE AT.ECON.	LUOGO DI LAVORO O DI STUDIO	BIENTR	ORARIO INIZIO	RETTORI	LEMP	MEZZO TRASPORTO																																																											
1	2	3	4	5	6	7	8	9	10	11	12	13	14	15	16	17	18	19	20	21	22	23	24	25	26	27	28	29	30	31	32	33	34	35	36	37	38	39	40	41	42	43	44	45	46	47	48	49	50	51	52	53	54	55	56	57	58	59	60	61	62	63	64	65	66	67	68	69	70	71	72	73	74	75	76	77	78	79	80	81	82	83	84	85	86	87	88	89	90	91	92	93	94	95	96	97	98	99	00
3 RECORD TEMPORANEAMENTE PRESENTI NELLA FAMIGLIA	DATI INDICATIVI													CONDIZIONE IN 1976																																																																																					
	TIPO RECORD 3													LUOGO DI PRESENZA																																																																																					
	PROVINCIA	COMUNE	SEZIONE	N. D'ORDINE DEFINITIVO	LOCALITA'	COMPONENTE	SESSO	LUOGO DI NASCITA	PROVINCIA O STATO ESTERO	GIORNO	MESE	ANNO	STATO CIVILE	CITTADINANZA	MOTIVO DELLA PRESENZA																																																																																				
1	2	3	4	5	6	7	8	9	10	11	12	13	14	15	16	17	18	19	20	21	22	23	24	25	26	27	28	29	30	31	32	33	34	35	36	37	38	39	40	41	42	43	44	45	46	47	48	49	50	51	52	53	54	55	56	57	58	59	60	61	62	63	64	65	66	67	68	69	70	71	72	73	74	75	76	77	78	79	80	81	82	83	84	85	86	87	88	89	90	91	92	93	94	95	96	97	98	99	00
4 RECORD COMPONENTI PERMANENTI NELLE CONVIVENZE	DATI INDICATIVI													CONDIZIONE IN 1976																																																																																					
	TIPO RECORD 4													LUOGO DI PRESENZA																																																																																					
	PROVINCIA	COMUNE	SEZIONE	N. D'ORDINE DEFINITIVO	LOCALITA'	SPEDIZIONE	COMPONENTE	POSIZIONE COMPONENTE	SESSO	LUOGO DI NASCITA	PROVINCIA O STATO ESTERO	GIORNO	MESE	ANNO	STATO CIVILE	CITTADINANZA	TIPO LUOGO	PROVINCIA O STATO ESTERO	MOTIVO DELL'ASSENZA	PROVINCIA O STATO ESTERO	COMUNE	TITOLO DI STUDIO	PREL. CORSO REG.	SCUOLA MATERIA	PREL. CORSO PROF.	TIPO	ORE	PROFESSIONE	POSIZIONE	DIPENDENTI	ATTIVITA' ECONOMICA	CONDIZIONE 1976	TIPO	POSIZIONE	SETTORE AT.ECON.	LUOGO DI LAVORO O DI STUDIO	BIENTR	ORARIO INIZIO	RETTORI	LEMP	MEZZO TRASPORTO																																																										
1	2	3	4	5	6	7	8	9	10	11	12	13	14	15	16	17	18	19	20	21	22	23	24	25	26	27	28	29	30	31	32	33	34	35	36	37	38	39	40	41	42	43	44	45	46	47	48	49	50	51	52	53	54	55	56	57	58	59	60	61	62	63	64	65	66	67	68	69	70	71	72	73	74	75	76	77	78	79	80	81	82	83	84	85	86	87	88	89	90	91	92	93	94	95	96	97	98	99	00
5 RECORD TEMPORANEAMENTE PRESENTI NELLE CONVIVENZE	DATI INDICATIVI													CONDIZIONE IN 1976																																																																																					
	TIPO RECORD 5													LUOGO DI PRESENZA																																																																																					
	PROVINCIA	COMUNE	SEZIONE	N. D'ORDINE DEFINITIVO	LOCALITA'	SPEDIZIONE	COMPONENTE	POSIZIONE COMPONENTE	SESSO	LUOGO DI NASCITA	PROVINCIA O STATO ESTERO	GIORNO	MESE	ANNO	STATO CIVILE	CITTADINANZA	MOTIVO DELLA PRESENZA																																																																																		
1	2	3	4	5	6	7	8	9	10	11	12	13	14	15	16	17	18	19	20	21	22	23	24	25	26	27	28	29	30	31	32	33	34	35	36	37	38	39	40	41	42	43	44	45	46	47	48	49	50	51	52	53	54	55	56	57	58	59	60	61	62	63	64	65	66	67	68	69	70	71	72	73	74	75	76	77	78	79	80	81	82	83	84	85	86	87	88	89	90	91	92	93	94	95	96	97	98	99	00



ISTITUTO CENTRALE DI STATISTICA

12° CENSIMENTO GENERALE DELLA POPOLAZIONE

25 ottobre 1981

(Legge 18 dicembre 1980, n. 864)

FOGLIO DI FAMIGLIA

A	Comune	NUMERO DI CODICE
	Provincia	

B	SEZIONE DI CENSIMENTO
	N.

C	NUMERO D'ORDINE	
	Provvisorio	Definitivo

D	FRAZIONE GEOGRAFICA
 (lettera) (denominazione)

E	TIPO DI LOCALITÀ		
	Centro abitato	1 <input type="checkbox"/> (denominazione)
	Nucleo abitato	2 <input type="checkbox"/> (denominazione)
	Casae sparse	3 <input type="checkbox"/> (denominazione)

DATI RIASSUNTIVI DEL FOGLIO DI FAMIGLIA					
ABITAZIONE (Sez. I)	PERSONE DELLA FAMIGLIA (Sez. II)				PERSONE TEMPORANEAMENTE PRESENTI PRESSO LA FAMIGLIA (Sez. III)
	M	F	Totale	Temporaneamente assenti	
Abitazione occupata <input type="checkbox"/>					
Stanze <input type="checkbox"/>					
Abitazione non occupata <input type="checkbox"/>					
Stanze <input type="checkbox"/>					
Altro tipo di alloggio <input type="checkbox"/>					
Famiglia in coabitazione <input type="checkbox"/>					
Famiglia senza abitazione <input type="checkbox"/>					

Data 1981

IL RILEVATORE

INDIRIZZO DELLA FAMIGLIA	
.....	N.
(via, piazza, località)	
Scala	Piano
Interno N.	Tel.

AVVERTENZE

Il modello va compilato, con riferimento al 25 ottobre 1981, dal capo famiglia (cioè da colui che è ritenuto tale dalla famiglia) o, se ciò non fosse possibile, da un'altra persona della famiglia, nelle seguenti parti:

- « Elenco delle persone della famiglia »
- Sezione I - Notizie sull'abitazione: quesiti da ⑤ a ⑬
- Sezione II - Notizie sulle persone della famiglia. Per ciascuna di esse deve essere compilato un « foglio individuale » rispettando l'ordine secondo il quale sono indicate nell' « Elenco » alla pagina seguente
- Sezione III - Notizie sulle persone temporaneamente presenti presso la famiglia il 25 ottobre 1981
- « Notizie riassuntive sulla famiglia » (contenute nei tre « quadri » delle ultime due pagine)

Per le domande seguite da quadratino occorre barrare così la risposta che fa al caso.

I riquadri in rosso non devono essere compilati dalla famiglia, ma dal rilevatore.

Le caselle in azzurro non devono essere compilate.

Per facilitare la compilazione delle singole parti del « Foglio di famiglia », vengono forniti alcuni chiarimenti nella GUIDA inserita nel foglio stesso.

OBBLIGHI DI DENUNCIA E SEGRETEZZA DEI DATI FORNITI COL PRESENTE FOGLIO

L'obbligo di fornire le notizie richieste con il presente foglio è stabilito dall'art. 7 della legge 18 dicembre 1980, n. 864. Coloro che non forniscono le notizie richieste, ovvero le forniscono scientemente errate o incomplete, sono passibili, ai sensi dell'art. 18 del R.D.L. 27 maggio 1929, n. 1285, convertito nella legge 21 dicembre 1929, n. 2238, con le modifiche di cui all'art. 3 della legge 12 luglio 1961, n. 603, di una sanzione amministrativa fino a L. 80.000 che, in caso di recidiva, può essere aumentata fino a L. 800.000, senza pregiudizio delle sanzioni fissate dal codice penale.

L'art. 19 del citato Decreto-Legge n. 1285 1929 e successive modifiche stabilisce inoltre: « Le notizie che si raccolgono in occasione di inchieste ordinate dall'Istituto centrale di statistica, direttamente o a mezzo di Enti delegati, sono vincolate al più scrupoloso segreto d'ufficio e non possono essere rese note, per nessun titolo, se non in forma collettiva, in modo che non se ne possa fare alcun riferimento individuale ».

Coloro che, per ragioni del proprio ufficio, essendo venuti a conoscenza di notizie di carattere personale, le comunicano ad altri o se ne servono per scopi privati, sono passibili di una sanzione amministrativa fino a L. 120.000 elevabile, in caso di recidiva, fino a L. 800.000, senza pregiudizio delle pene in cui fossero incorsi per reati previsti dal codice penale.

ELENCO DELLE PERSONE DELLA FAMIGLIA

N. d'ordine	COGNOME E NOME (scrivere in stampatello)	RELAZIONE DI PARENTELA O DI CONVIVENZA CON IL CAPO FAMIGLIA
1	2	3
1		capo famiglia
2		
3		
4		
5		
6		
7		
8		
9		
10		
11		
12		

Data 1981

IL CAPO FAMIGLIA
(o chi per esso)

Nell'elenco a fianco devono essere indicati, per ciascun componente della famiglia, cognome, nome e relazione di parentela o di convivenza con il capo famiglia.

Ai fini del censimento, per **famiglia** si intende un insieme di persone legate da vincoli di matrimonio, parentela, affinità, adozione, affiliazione, tutela o da vincoli affettivi, coabitanti ed aventi dimora abituale nello stesso Comune (anche se non sono ancora iscritte nell'anagrafe della popolazione del Comune medesimo), che normalmente provvedono al soddisfacimento dei loro bisogni mediante la messa in comune di tutto o parte del reddito di lavoro o patrimoniale da esse percepito.

Una famiglia può essere costituita anche di una sola persona che provvede in tutto o in parte con i propri mezzi di sussistenza al soddisfacimento dei bisogni individuali.

Sono considerate facenti parte della famiglia, come membri aggregati di essa, anche le persone che, a qualsiasi titolo, convivono abitualmente con la famiglia stessa.

Nell'elencare le singole persone della famiglia, deve essere scrupolosamente osservato il seguente ordine:

- capo famiglia ;
- coniuge ;
- figli non sposati (in ordine decrescente di età) ;
- figli sposati e loro familiari ;
- altri parenti o affini del capo famiglia (indicare a seconda dei casi : padre, fratello, suocero, zio, nipote, cognato, ecc.) ;
- altre persone conviventi ;
- addetti ai servizi della famiglia.

Per le donne coniugate o vedove scrivere prima il cognome da nubile, poi il nome ed infine il cognome del marito preceduto da «in» per le coniugate e «ved.» per le vedove.

Non devono essere elencate le persone temporaneamente presenti presso la famiglia ; ad esse è riservata infatti la Sezione III.

Sezione I - NOTIZIE SULL'ABITAZIONE

(da compilarsi a cura del rilevatore)

<p>1 SPECIE DI ALLOGGIO</p> <p>1.1 Abitazione occupata . . . 1 <input type="checkbox"/></p> <p>1.2 Altro tipo di alloggio :</p> <ul style="list-style-type: none"> - alloggio precario per le famiglie terremotate . . . 2 <input type="checkbox"/> - altro 3 <input type="checkbox"/> <p>1.3 Abitazione non occupata :</p> <ul style="list-style-type: none"> - disponibile per la vendita o l'affitto . . . 4 <input type="checkbox"/> - utilizzabile per vacanza . . . 5 <input type="checkbox"/> - utilizzabile per lavoro . . . 6 <input type="checkbox"/> - per altri motivi 7 <input type="checkbox"/> <p>QUALORA NELL'ABITAZIONE O NELL'ALTRO TIPO DI ALLOGGIO COABITINO PIÙ FAMIGLIE INDICARE IL NUMERO D'ORDINE DEL FOGLIO O DEI FOGLI CON I QUALI SONO STATE CENSITE</p> <table border="1" style="width: 100%; border-collapse: collapse; margin-top: 5px;"> <thead> <tr> <th colspan="2" style="text-align: center;">NUMERO D'ORDINE</th> </tr> <tr> <th style="width: 50%;">Provvisorio</th> <th style="width: 50%;">Definitivo</th> </tr> </thead> <tbody> <tr> <td style="height: 20px;"> </td> <td style="height: 20px;"> </td> </tr> <tr> <td style="height: 20px;"> </td> <td style="height: 20px;"> </td> </tr> <tr> <td style="height: 20px;"> </td> <td style="height: 20px;"> </td> </tr> </tbody> </table>	NUMERO D'ORDINE		Provvisorio	Definitivo							<p>2 CARATTERISTICHE DEL FABBRICATO IN CUI È SITUATA L'ABITAZIONE</p> <p>2.1 Tipo di fabbricato :</p> <ul style="list-style-type: none"> - utilizzato esclusivamente ad uso abitativo . . . 1 <input type="checkbox"/> - utilizzato prevalentemente ad uso abitativo . . . 2 <input type="checkbox"/> - utilizzato prevalentemente ad uso non abitativo . . . 3 <input type="checkbox"/> - rurale 4 <input type="checkbox"/> <p>2.2 Indicare se il fabbricato è completamente separato da altre costruzioni: . . . 1 <input type="checkbox"/> si . . . 2 <input type="checkbox"/> no</p> <p>2.3 Tipo di costruzione :</p> <p>a) cemento armato</p> <ul style="list-style-type: none"> - a piano terra aperto 1 <input type="checkbox"/> - a piano terra chiuso con muratura 2 <input type="checkbox"/> <p>b) altro tipo 3 <input type="checkbox"/></p> <p>c) non individuato 4 <input type="checkbox"/></p> <p>2.4 Numero delle abitazioni del fabbricato (comprese le abitazioni non occupate) :</p> <ul style="list-style-type: none"> - 1 abitazione 1 <input type="checkbox"/> - 2 abitazioni 2 <input type="checkbox"/> - da 3 a 8 abitazioni 3 <input type="checkbox"/> - da 9 a 15 abitazioni 4 <input type="checkbox"/> - da 16 a 30 abitazioni 5 <input type="checkbox"/> - 31 abitazioni e più 6 <input type="checkbox"/> 	<p>3 PIANO IN CUI È SITUATA L'ABITAZIONE</p> <div style="border: 1px solid black; width: 40px; height: 20px; margin: 0 auto;"></div> <p>4 PROPRIETARIO DELL'ABITAZIONE</p> <ul style="list-style-type: none"> - Persona fisica 1 <input type="checkbox"/> - Impresa bancaria o assicuratrice 2 <input type="checkbox"/> - Altra impresa (di costruzioni, immobiliare, industriale, commerciale, ecc.) 3 <input type="checkbox"/> - Cooperativa edilizia di abitazione: <ul style="list-style-type: none"> - a proprietà individuale 4 <input type="checkbox"/> - a proprietà indivisa 5 <input type="checkbox"/> - Stato, Regione, Provincia, Comune 6 <input type="checkbox"/> - Enti previdenziali (INPS, INPDAI, ecc.) 7 <input type="checkbox"/> - Istituto Autonomo Case Popolari (I.A.C.P.) 8 <input type="checkbox"/> - Altro 9 <input type="checkbox"/>
NUMERO D'ORDINE												
Provvisorio	Definitivo											

<p>5 TITOLO DI GODIMENTO</p> <ul style="list-style-type: none"> - Proprietà, usufrutto o riscatto 1 <input type="checkbox"/> - Affitto o subaffitto 2 <input type="checkbox"/> - Altro titolo 3 <input type="checkbox"/> 	<p>9 ACQUA POTABILE</p> <p>Indicare se l'abitazione:</p> <p>a) dispone di acqua corrente potabile di acquedotto:</p> <ul style="list-style-type: none"> - nell'interno dell'abitazione . . . 1 <input type="checkbox"/> - fuori dell'abitazione . . . 2 <input type="checkbox"/> <p>b) dispone di acqua potabile di pozzo o cisterna . . . 3 <input type="checkbox"/></p> <p>c) non dispone di acqua potabile (né di acquedotto, né di pozzo o cisterna) 4 <input type="checkbox"/></p>	<p>12 ELETTRICITÀ</p> <p>Indicare se l'abitazione dispone di elettricità:</p> <p style="text-align: right;">1 <input type="checkbox"/> si . . . 2 <input type="checkbox"/> no</p>
<p>6 EPOCA DI COSTRUZIONE O DI RICOSTRUZIONE</p> <ul style="list-style-type: none"> - prima del 1919 1 <input type="checkbox"/> - tra il 1919 e il 1945 2 <input type="checkbox"/> - tra il 1946 e il 1960 3 <input type="checkbox"/> - tra il 1961 e il 1971 4 <input type="checkbox"/> - tra il 1972 e il 1975 5 <input type="checkbox"/> - tra il 1976 e il 1980 6 <input type="checkbox"/> - dopo il 1980 7 <input type="checkbox"/> 	<p>10 GABINETTO (W.C.)</p> <p>10.1 Indicare se l'abitazione:</p> <p>a) dispone di gabinetto nell'interno dell'abitazione:</p> <ul style="list-style-type: none"> - uno 1 <input type="checkbox"/> - due o più 2 <input type="checkbox"/> <p>b) dispone di gabinetto fuori dell'abitazione . . . 3 <input type="checkbox"/></p> <p>c) non dispone di gabinetto . . . 4 <input type="checkbox"/></p> <p>10.2 Se l'abitazione dispone di gabinetto, indicare se è fornito di impianto (cassetta, vaschetta, ecc.) per lo scarico dell'acqua:</p> <p style="text-align: right;">1 <input type="checkbox"/> si . . . 2 <input type="checkbox"/> no</p>	<p>13 RISCALDAMENTO</p> <p>13.1 Indicare se l'abitazione:</p> <p>a) dispone di riscaldamento:</p> <ul style="list-style-type: none"> - fornito da impianto fisso centrale o autonomo . . . 1 <input type="checkbox"/> - fornito solo da apparecchi singoli (stufe, caminetti) che consentano il riscaldamento di tutte o della maggior parte delle stanze . . . 2 <input type="checkbox"/> b) non dispone di impianto di riscaldamento né viene riscaldata con apparecchi singoli . . . 3 <input type="checkbox"/> <p>13.2 Tipo di combustibile o di energia prevalentemente usato :</p> <div style="border: 1px solid black; padding: 5px; margin: 5px 0; text-align: center;"> <i>rispondere solo per le abitazioni occupate</i> </div> <ul style="list-style-type: none"> - combustibili liquidi (olio combustibile, gasolio, ecc.) . . . 1 <input type="checkbox"/> - combustibili solidi (carbone, legna, ecc.) . . . 2 <input type="checkbox"/> - combustibili gassosi (gas di città, metano, ecc.) . . . 3 <input type="checkbox"/> - energia elettrica 4 <input type="checkbox"/> - altro 5 <input type="checkbox"/>
<p>7 STANZE</p> <ul style="list-style-type: none"> - Stanze adibite ad abitazione o promiscuamente anche ad altro uso N. <input style="width: 40px;" type="text"/> - Cucina (se ha caratteristiche di stanza) . . . N. <input style="width: 40px;" type="text"/> - Stanze adibite esclusivamente ad altro uso (ufficio, studio professionale, laboratorio, ecc.) N. <input style="width: 40px;" type="text"/> 	<p>11 BAGNO</p> <p>Indicare se l'abitazione dispone di bagno (vasca e/o doccia):</p> <p style="text-align: right;">1 <input type="checkbox"/> si . . . 2 <input type="checkbox"/> no</p>	<p>8 SUPERFICIE</p> <p>Indicare la superficie in metri quadrati: (interi, senza decimali)</p> <div style="border: 1px solid black; width: 60px; height: 20px; margin: 0 auto;"></div>

1 RELAZIONE DI PARENTELA O DI CONVIVENZA
CON IL CAPO FAMIGLIA

ai fini del censimento per capo famiglia si
intende chi è considerato tale dalla famiglia

- Capo famiglia 1
- Coniuge (marito, moglie) 2
- Figlio (figliastro, figlio adottivo) 3
- Genitore (padre, madre) 4
- Suocero/a 5
- Genero, nuora 6
- Altro parente o affine 7
- Altra persona convivente 8
- Addetto ai servizi della famiglia (domestico,
collaboratore familiare, ecc.) 9

2 SESSO

- Maschio 1
- Femmina 2

3 LUOGO DI NASCITA

- Nel Comune di attuale dimora abituale (resi-
denza) 1
- In altro Comune
..... (specificare il Comune) 2
- (specificare la Provincia)
- All'estero
..... (specificare lo Stato estero) 3

4 DATA DI NASCITA

giorno mese anno

5 STATO CIVILE

- Celibe o nubile 1
- Coniugato 2
- Vedovo 3
- Separato legalmente 4
- Divorziato 5

6 CITTADINANZA

- Italiana 01
- Straniera
..... (specificare)
- Nessuna (apolide) 99

7 LUOGO DI PRESENZA ALLA DATA DEL CENSIMENTO

7.1 Indicare se alla data del censimento la persona era presente
nel Comune di dimora abituale (residenza):

1 si no

Precisare se la persona, pur essendo presente alla data del cen-
simento nello stesso Comune di residenza, era eventualmente:

- ricoverata in un istituto di cura pubblico o pri-
vato (ospedale, clinica, ecc.) 2
- in altro luogo (convitto, caserma e simili) 3

7.2 Se alla data del censimento la persona era temporaneamente
assente dal Comune di dimora abituale (residenza) indicare:

- a) se si trovava:
- in altro Comune
..... (specificare il Comune) 4
 - all'estero
..... (specificare la Provincia) 5
 - (specificare lo Stato estero; per i membri di equi-
paggio indicare « imbarcato »)

- b) il motivo della temporanea assenza:
- lavoro 1
 - seguire familiari assenti
per motivi di lavoro 2
 - studio 3
 - ricovero in istituto di cura pubblico
o privato (ospedale, clinica, ecc.) 4
 - altro (turismo, servizio di leva, ecc.) 5

8 LUOGO DI DIMORA ABITUALE (RESIDENZA) NEL
L'OTTOBRE 1976

rispondere solo se la persona è nata prima del 24 ottobre 1976

- Nel Comune di attuale dimora abituale (residenza) 6
- In altro Comune
..... (specificare il Comune)
- (specificare la Provincia)
- All'estero
..... (specificare lo Stato estero)

9 ISTRUZIONE

rispondere solo se la persona è nata prima del 24 ottobre 1976

- 9.1 Indicare il titolo di studio più elevato conseguito:
- laurea
..... (specificare)
 - diploma
..... (specificare)
 - licenza di scuola media inferiore 60
 - licenza elementare 70
- 9.2 Se non ha titoli di studio, indicare
se sa leggere e scrivere: 80 si 90 no
- 9.3 Indicare se frequenta:
- a) un corso regolare di studi (scuola elementare,
media o secondaria superiore, università) 1 si 2 no
 - b) la scuola materna 1 si 2 no
- 9.4 Indicare se frequenta un corso
di formazione professionale (*): 1 si 2 no

(*) Per corso di formazione professionale si intende un corso che abbia
tutti i seguenti requisiti: 1) durata non inferiore a tre mesi; 2) ri-
lascio di un attestato; 3) utilizzazione per migliorare o adegua-
re la capacità professionale.

PERSONE DELLA FAMIGLIA

DELLA PERSONA N.

10 CONDIZIONE PROFESSIONALE O NON PROFESSIONALE NELLA SETTIMANA PRECEDENTE LA DATA DEL CENSIMENTO

rispondere solo se la persona è nata prima del 24 ottobre 1967

10.1 Indicare se la persona è:

- occupata 1
- disoccupata alla ricerca di nuova occupazione 2
- in cerca di prima occupazione 3
- casalinga 4
- studente 5
- ritirata dal lavoro 6
- in servizio di leva 7
- in altra condizione 8

10.2 Indipendentemente dalla risposta fornita al punto 10.1, indicare le ore lavorate nella settimana presso un datore di lavoro o nell'azienda familiare. N.

Se la persona è occupata o disoccupata rispondere ai punti 10.3, 10.4, 10.5 indicando:

10.3 La professione, arte o mestiere, esercitata:

.....
(specificare)

10.4 In quale modo esercita la professione, arte o mestiere:

- a) ALLE DIPENDENZE, COME:
- dirigente 01
 - appartenente alla carriera direttiva 02
 - impiegato 03
 - appartenente alle categorie speciali (intermedi) 04
 - capo operaio 05
 - operaio specializzato o qualificato 06
 - operaio comune (manovale, bracciante agricolo, ecc.) 07
 - altro lavoratore dipendente (uscieri, guardiano, bidello, ecc.) 08
 - apprendista 09
 - lavorante a domicilio per conto di imprese 10
 - graduato o militare di carriera delle FF.AA., o figura simile dei corpi di polizia e sicurezza interna 11
- b) IN CONTO PROPRIO, COME:
- imprenditore 12
 - libero professionista 13
 - lavoratore in proprio (coltivatore diretto, mezzadro, esercente di negozio, artigiano, ecc.) 14
 - coadiuvante 15
- Ha lavoratori retribuiti o apprendisti alle proprie dipendenze? 1 si 2 no

10.5 Qual'è l'attività principale (o unica) dello stabilimento, azienda agricola, negozio, ufficio, ente, ecc., presso cui lavora:

.....
(specificare)

11 CONDIZIONE PROFESSIONALE O NON PROFESSIONALE NELL'OTTOBRE 1976

rispondere solo se la persona è nata prima del 24 ottobre 1962

11.1 Indicare se la persona era:

- occupata 1
- disoccupata alla ricerca di nuova occupazione 2
- in cerca di prima occupazione 3
- casalinga 4
- studente 5
- in altra condizione 6

11.2 Se la persona era occupata indicare:

- a) se lavorava: — alle dipendenze 1
— in conto proprio 2
- b) in quale settore:
- agricoltura, foreste, pesca 1
 - industria 2
 - commercio 3
 - altre attività 4

12 LUOGO DI STUDIO O DI LAVORO, TEMPO IMPIEGATO E MEZZO UTILIZZATO PER GLI SPOSTAMENTI

12.1 Indicare la denominazione e l'indirizzo del luogo di studio o di lavoro:

.....
(denominazione)

.....
(indirizzo: via, piazza, numero civico, località)

.....
(Comune e Provincia o Stato estero)

12.2 Indicare se la persona rientra giornalmente dal luogo di studio o di lavoro nella sua dimora abituale:

1 si 2 no

12.3 In caso di risposta affermativa, se la persona si è recata mercoledì ultimo scorso al luogo di studio o di lavoro precisato al punto 12.1, indicare:

- a) in quale delle seguenti fasce orarie hanno avuto inizio le lezioni o il lavoro:
- 7,15 - 7,44 1
 - 7,45 - 8,14 2
 - 8,15 - 8,44 3
 - 8,45 - 9,15 4
 - altro orario 5
- b) se si è recata più di una volta al luogo di studio o di lavoro 1 si 2 no
- c) il tempo impiegato per recarsi una sola volta (solo andata) da casa al luogo di studio o di lavoro:
- fino a 15 minuti 1
 - da 16 a 30 minuti 2
 - da 31 a 60 minuti 3
 - oltre 60 minuti 4
- d) il mezzo di trasporto utilizzato per compiere il tratto più lungo (in termini di distanza e non di tempo) del tragitto casa/luogo di studio o di lavoro:
- nessun mezzo (a piedi) 1
 - ferrovia, tram, metropolitana o altro mezzo pubblico (es.: funicolare) su rotaia. 2
 - autobus, filobus, corriera o altro mezzo pubblico (es.: taxi) su gomma 3
 - autobus aziendale o scolastico 4
 - auto privata (come conducente) 5
 - auto privata (come trasportato) 6
 - motocicletta, ciclomotore, scooter (come conducente o trasportato) 7
 - altro mezzo (bicicletta, battello, funivia, ecc.) 8

**Sezione III - NOTIZIE SULLE PERSONE
TEMPORANEAMENTE PRESENTI PRESSO LA FAMIGLIA
IL 25 OTTOBRE 1981**

PERSONA N. 1	PERSONA N. 2	PERSONA N. 3
① SESSO - Maschio 1 <input type="checkbox"/> - Femmina 2 <input type="checkbox"/>	① SESSO - Maschio 1 <input type="checkbox"/> - Femmina 2 <input type="checkbox"/>	① SESSO - Maschio 1 <input type="checkbox"/> - Femmina 2 <input type="checkbox"/>
② DATA DI NASCITA (giorno) (mese) (anno)	② DATA DI NASCITA (giorno) (mese) (anno)	② DATA DI NASCITA (giorno) (mese) (anno)
③ STATO CIVILE - Celibe o nubile . 1 <input type="checkbox"/> - Coniugato 2 <input type="checkbox"/> - Vedovo 3 <input type="checkbox"/> - Separato legalmente . . . 4 <input type="checkbox"/> - Divorziato 5 <input type="checkbox"/>	③ STATO CIVILE - Celibe o nubile . 1 <input type="checkbox"/> - Coniugato 2 <input type="checkbox"/> - Vedovo 3 <input type="checkbox"/> - Separato legalmente . . . 4 <input type="checkbox"/> - Divorziato 5 <input type="checkbox"/>	③ STATO CIVILE - Celibe o nubile . 1 <input type="checkbox"/> - Coniugato 2 <input type="checkbox"/> - Vedovo 3 <input type="checkbox"/> - Separato legalmente . . . 4 <input type="checkbox"/> - Divorziato 5 <input type="checkbox"/>
④ CITTADINANZA - Italiana 01 <input type="checkbox"/> - Straniera (specificare) <input type="checkbox"/>	④ CITTADINANZA - Italiana 01 <input type="checkbox"/> - Straniera (specificare) <input type="checkbox"/>	④ CITTADINANZA - Italiana 01 <input type="checkbox"/> - Straniera (specificare) <input type="checkbox"/>
⑤ MOTIVO DELLA TEMPORANEA PRESENZA - Lavoro 1 <input type="checkbox"/> - Altro 2 <input type="checkbox"/>	⑤ MOTIVO DELLA TEMPORANEA PRESENZA - Lavoro 1 <input type="checkbox"/> - Altro 2 <input type="checkbox"/>	⑤ MOTIVO DELLA TEMPORANEA PRESENZA - Lavoro 1 <input type="checkbox"/> - Altro 2 <input type="checkbox"/>

