

12°

censimento generale
della popolazione

25 ottobre 1981

Volume II

**dati sulle caratteristiche strutturali
della popolazione e delle abitazioni**

Tomo I - Fascicoli provinciali

30 - UDINE

ISTITUTO CENTRALE DI STATISTICA	
UFF. REGIONALE per la CAMPANIA	
BIBLIOTECA	
Prot. 881	Pos.
Napoli 2h-5-19 04	



istat

Istituto Centrale di Statistica

roma 1984

CARTA PLANIMETRICA

Tabelle sinottiche

Caratteri considerati nelle tavole comunali	pag.	X
Caratteri considerati nelle tavole provinciali	»	XII

Introduzione

1. Premessa	»	XV
2. Definizioni	»	XVI
<p>Famiglia (pag. XVI) - Convivenza (pag. XVII) - Popolazione residente (pag. XVIII) - Popolazione presente (pag. XVIII) - Et� (pag. XVIII) - Grado di istruzione (pag. XIX) - Condizione professionale o non professionale (pag. XX) - Professione (pag. XXI) - Posizione nella professione (pag. XXII) - Ramo di attivit� economica (pag. XXIII) - Abitazione, stanza, altro tipo di alloggio (pag. XXIV) - Fabbricato (pag. XXV)</p>			
3. Avvertenze alle tavole	»	XXV
<p>Tavole comunali (pag. XXV) - Tavole provinciali (pag. XXVII)</p>			
4. Diffusione dei dati	»	XXVIII
5. Qualit� dei dati	»	XXVIII

Parte prima - dati comunali

Tavola 1	— Superficie territoriale e densità — Popolazione residente e popolazione presente, per sesso	pag.	2
Tavola 2	— Popolazione residente temporaneamente assente per sesso, luogo di presenza e motivo dell'assenza	»	4
Tavola 3	— Popolazione residente per sesso e stato civile	»	6
Tavola 4	— Popolazione residente per sesso e classe di età		
	A — Totale	»	8
	B — Maschi	»	12
	C — Femmine	»	16
Tavola 5	— Popolazione residente in età da 6 anni in poi per sesso e grado di istruzione	»	20
Tavola 6	— Popolazione residente che frequenta corsi regolari di studio e/o corsi di formazione professionale, per sesso e classe di età	»	24
Tavola 7	— Popolazione residente attiva e non attiva per sesso		
	A — Totale	»	28
	B — Maschi	»	30
Tavola 8	— Popolazione residente attiva in condizione professionale, per sesso e ramo di attività economica		
	A — Totale	»	32
	B — Maschi	»	36
	C — Femmine	»	40
Tavola 9	— Popolazione residente attiva in condizione professionale, per sesso, settore di attività economica e posizione nella professione		
	A — Totale	»	44
	B — Agricoltura, caccia, foreste e pesca	»	46
	C — Industrie	»	48
	D — Altre attività	»	50
Tavola 10	— Popolazione residente attiva in condizione professionale, per sesso, classe di età e settore di attività economica		
	A — Totale	»	52
	B — Maschi	»	56
	C — Femmine	»	60
Tavola 11	— Popolazione residente non attiva per sesso, classe di età e condizione non professionale	»	64
Tavola 12	— Popolazione residente che rientra giornalmente nella propria dimora abituale, secondo il luogo di lavoro o di studio	»	68
Tavola 13	— Famiglie residenti per ampiezza della famiglia	»	70
Tavola 14	— Famiglie residenti secondo la tipologia della famiglia	»	72
Tavola 15	— Abitazioni in complesso (occupate e non occupate); altri tipi di alloggio	»	76
Tavola 16	— Abitazioni occupate per titolo di godimento	»	80
Tavola 17	— Abitazioni occupate per epoca di costruzione	»	84
Tavola 18	— Abitazioni occupate per numero di stanze	»	88
Tavola 19	— Abitazioni occupate per servizio installato	»	92

Tavola 20 — Abitazioni occupate per figura giuridica del proprietario e titolo di godimento	pag.	96
Tavola 21 — Abitazioni non occupate per motivo della non occupazione	»	100
Tavola 22 — Abitazioni non occupate per servizio installato	»	102
Tavola 23 — Abitazioni non occupate per figura giuridica del proprietario	»	104

Parte seconda - dati provinciali


Tavola 1 — Popolazione residente per singolo anno di età, sesso e stato civile	»	108
Tavola 2 — Popolazione presente per singolo anno di età, sesso e stato civile	»	110
Tavola 3 — Popolazione residente per sesso, classe di età e luogo di nascita	»	112
Tavola 4 — Popolazione residente in età da 6 anni in poi per grado di istruzione, sesso, classe di età, condizione professionale o non professionale	»	113
Tavola 5 — Popolazione residente attiva e non attiva per sesso e classe di età, attiva per ramo di attività economica e posizione nella professione; non attiva per condizione non professionale	»	114
Tavola 6 — Popolazione residente attiva e non attiva per sesso e stato civile; attiva per ramo di attività economica e posizione nella professione; non attiva per condizione non professionale	»	116
Tavola 7 — Popolazione residente attiva in condizione professionale per sesso, posizione nella professione, ramo e classe di attività economica	»	118
Tavola 8 — Popolazione residente attiva in condizione professionale per sesso e professione	»	120
Tavola 9 — Popolazione residente attiva in condizione professionale per sesso e categoria socio-professionale	»	124
Tavola 10 — Popolazione residente occupata per ramo di attività economica, ore lavorate e posizione nella professione	»	125
Tavola 11 — Popolazione residente in età da 14 anni in poi non occupata, per sesso e numero di ore lavorate	»	125
Tavola 12 — Popolazione residente in età da 19 anni in poi per sesso, luogo di residenza nel 1976, condizione nel 1976 e nel 1981	»	126
Tavola 13 — Stranieri residenti per classe di età e sesso; condizione professionale per settore di attività economica e posizione nella professione; condizione non professionale	»	128
Tavola 14 — Famiglie residenti per ampiezza e tipo della famiglia	»	129
Tavola 15 — Famiglie residenti con almeno un nucleo familiare, per tipo del nucleo e ampiezza della famiglia	»	130
Tavola 16 — Famiglie residenti per tipo di famiglia e di componenti	»	130
Tavola 17 — Famiglie residenti per ampiezza, stato civile, classe di età e sesso del capo famiglia di censimento		
A — Totale	»	131
B — Maschi	»	132
C — Femmine	»	133

Tavola 18 — Famiglie residenti per condizione professionale o non professionale dei componenti e condizione del capo famiglia di censimento	pag. 134
Tavola 19 — Famiglie residenti per ampiezza e numero di componenti (occupati, in età inferiore a 6 anni, in età di 60 anni e più, in età di 75 anni e più)	» 134
Tavola 20 — Famiglie residenti per ampiezza e specie di alloggio in cui dimorano	» 135
Tavola 21 — Famiglie residenti per tipo della famiglia e numero di figli conviventi	» 136
Tavola 22 — Convivenze e componenti permanenti, attivi e non attivi, per specie della convivenza	» 136
Tavola 23 — Convivenze secondo il numero di componenti presenti per sesso e specie della convivenza	» 136
Tavola 24 — Abitazioni occupate per numero di occupanti, numero di stanze e titolo di godimento	» 138
Tavola 25 — Abitazioni occupate per numero di stanze, numero di famiglie, figura giuridica del proprietario, epoca di costruzione e titolo di godimento, numero di servizi installati	» 140
Tavola 26 — Abitazioni occupate per tipo di fabbricato, numero di stanze, epoca di costruzione, servizi installati	» 142
Tavola 27 — Abitazioni occupate per servizi installati, numero di occupanti, numero di stanze, titolo di godimento, figura giuridica del proprietario ed epoca di costruzione	» 144
Tavola 28 — Abitazioni occupate per numero di stanze e numero dei componenti delle famiglie secondo la condizione occupazionale	» 146
Tavola 29 — Abitazioni non occupate per numero di stanze, motivo della non occupazione, tipo di fabbricato, figura giuridica del proprietario ed epoca di costruzione	» 148
Tavola 30 — Occupati per settore di attività economica, luogo di lavoro, tempo impiegato e mezzo utilizzato	
A — Agricoltura, caccia, foreste e pesca	» 149
B — Industrie	» 150
C — Altre attività	» 151
D — Totale	» 152
Tavola 31 — Studenti per luogo di studio, tempo impiegato e mezzo utilizzato	» 153

Appendice

- A — Tipologia completa delle famiglie
 - B — Confronto tra le classi di età ai censimenti demografici del 1951, 1961, 1971 e 1981.
 - C — Variazioni territoriali e di nome nelle circoscrizioni amministrative (periodo: 25 ottobre 1971 - 24 ottobre 1981)
 - D — Zone di territorio in contestazione tra Comuni
 - E — Categorie socio-professionali secondo la professione e la posizione nella professione.
 - F — Tavole disponibili
- Tracciati records
 Fac simile del *Foglio di famiglia*.

**tabelle
sinottiche**



introduzione

1. — PREMESSA

Il 12° Censimento generale della popolazione e il Censimento generale delle abitazioni sono stati effettuati con riferimento alla data del 25 ottobre 1981, in attuazione della legge 18 dicembre 1980, n. 864 e del relativo regolamento di esecuzione (D.P.R. 28 settembre 1981, n. 542).

Il piano della rilevazione è stato predisposto sulla base delle proposte formulate da un'apposita Commissione di studio istituita presso l'Istituto Centrale di Statistica della quale hanno fatto parte docenti universitari e rappresentanti di Amministrazioni Pubbliche, nonché di vari Enti interessati all'utilizzazione dei dati censuari.

Il piano di pubblicazione, modificato rispetto al 1971, in particolare, per quanto riguarda la disponibilità dei risultati in funzione delle diverse aggregazioni territoriali, si articola nel modo seguente:

Volume I — Primi risultati provinciali e comunali sulla popolazione e sulle abitazioni (Dati provvisori) (Maggio 1982)

Volume II — Dati sulle caratteristiche strutturali della popolazione e delle abitazioni
Tomo 1 — Fascicoli provinciali (95 fascicoli)
Tomo 2 — Fascicoli regionali (20 fascicoli)
Tomo 3 — Fascicolo nazionale

Volume III — Popolazione delle frazioni geografiche e delle località abitate dei Comuni (20 fascicoli regionali e 1 fascicolo nazionale).

Volume IV — Atti del censimento.

Un apposito volume riporta i dati sulla popolazione residente legale dei singoli Comuni, un altro infine sarà dedicato ad una relazione illustrativa ed interpretativa dei risultati censuari.

Il presente fascicolo consta di due parti:

Parte prima: 23 tavole con dati riferiti ai singoli Comuni della Provincia;

Parte seconda: 31 tavole, con dati riguardanti l'incrocio dei caratteri considerati, elaborate a livello provinciale.

Qui di seguito vengono riportate ed illustrate le definizioni dei caratteri ai quali si riferiscono i dati contenuti nel fascicolo; allo scopo di assicurare una esatta interpretazione dei dati stessi vengono inoltre fornite avvertenze specifiche per alcune tavole, nonché talune indicazioni sugli ulteriori canali di accesso all'informazione censuaria e sulla qualità dei risultati.

Per una più completa conoscenza delle modalità tecniche seguite per l'esecuzione del censimento, vedasi il fascicolo dell'Istituto Centrale di Statistica - 12° Censimento della popolazione e 6° Censimento dell'industria, del commercio, dei servizi e dell'artigianato, 25-26 ottobre 1981, *Disposizioni e istruzioni per gli Organi periferici*, Roma 1981.

La denominazione e le circoscrizioni territoriali dei Comuni, delle Province e delle Regioni fanno riferimento alla situazione esistente alla data del 25 ottobre 1981 (Cfr. Istituto Centrale di Statistica - *Elenco dei Comuni al 25 ottobre 1981*, Roma 1982).

2. - DEFINIZIONI

FAMIGLIA

Ai fini del censimento, per famiglia s'intende un insieme di persone legate da vincoli di matrimonio, parentela, affinità, adozione, affiliazione, tutela o da vincoli affettivi, coabitanti ed aventi dimora abituale nello stesso Comune, che normalmente provvedono al soddisfacimento dei loro bisogni mediante la messa in comune di tutto o parte del reddito di lavoro o patrimoniale da esse percepito.

Una famiglia può essere costituita anche di una sola persona la quale provvede in tutto o in parte con i propri mezzi di sussistenza al soddisfacimento dei bisogni individuali.

Sono considerate facenti parte della famiglia, come membri aggregati di essa, anche le persone addette ai servizi domestici, nonché le altre persone che, a qualsiasi titolo, convivono abitualmente con la famiglia stessa.

Ai fini del censimento, si considera **capo famiglia** colui che è ritenuto tale dalla famiglia. Questa definizione differisce da quella utilizzata nei censimenti del 1961 e 1971 a seguito delle innovazioni legislative in materia di diritto di famiglia.

Per la classificazione delle famiglie è stata adottata, analogamente agli spogli effettuati in occasione dei censimenti del 1961 e 1971, la seguente tipologia:

- Famiglie di Tipo A, *se composte di solo capo famiglia* (con o senza membri aggregati);
- Famiglie di Tipo B, *se composte di capo famiglia e coniuge* (con o senza membri aggregati);

- Famiglie di Tipo C, *se composte di capo famiglia, coniuge e figli* (con o senza membri aggregati). Sono considerate di tipo C anche le famiglie in cui manca il coniuge, cioè composte di capo famiglia e figli (con o senza membri aggregati);
- Famiglie di Tipo D, *se composte di capo famiglia, coniuge, figli, ascendenti e/o altri parenti* (con o senza membri aggregati). Sono considerate di tipo D anche le famiglie composte di: capo famiglia, figli, ascendenti e/o altri parenti; capo famiglia, coniuge, ascendenti e/o altri parenti; capo famiglia, ascendenti e/o altri parenti.

Per una migliore conoscenza delle strutture familiari, si è provveduto ad analizzare più in profondità le famiglie di tipo C e di tipo D, individuando al loro interno gruppi ulteriori di famiglie, pervenendo così ad una tipologia più articolata (cfr. Tavola provinciale n. 14). Il contenuto dei singoli gruppi è reso esplicito in Appendice (punto A):

Questa tipologia è stata concepita in funzione dell'obiettivo di procedere, per quanto possibile, all'individuazione dei nuclei familiari.

Per **nucleo familiare** s'intende la coppia sposata senza figli o con uno o più figli mai sposati, nonché un solo genitore con uno o più figli mai sposati.

Si possono quindi avere i seguenti quattro tipi di nuclei familiari:

- coniugi senza figli o con figli tutti non celibi o nubili;
- coniugi con almeno un figlio mai sposato;
- padre con almeno un figlio mai sposato;
- madre con almeno un figlio mai sposato.

In questo fascicolo risultano enucleate le famiglie con almeno un nucleo familiare (cfr. Tavola provinciale n. 15) in quanto non è stato possibile provvedere ad un accertamento esaustivo dei nuclei familiari sia per l'assenza sul *Foglio di famiglia* di quesiti specifici o di notizie comunque indispensabili, sia perché si è rinunciato ad ulteriori esplorazioni che pure in qualche caso avrebbero consentito l'individuazione di altri nuclei.

Si è del parere, comunque, che i citati criteri di spoglio — peraltro applicati all'universo delle famiglie e non ad un campione come generalmente praticato negli altri Paesi — assicurino risultati pienamente soddisfacenti, tenuto anche conto che — stando alle risultanze di uno spoglio campionario condotto sulla base dei dati censuari del 1971 (cfr. Istituto Centrale di Statistica — *Indagine sui nuclei familiari*, Collana d'informazioni, n. 6 del 1982) — le famiglie mononucleari rappresentano il 97% circa delle famiglie con due o più componenti.

CONVIVENZA

Ai fini del censimento, per convivenza s'intende un insieme di persone che, senza essere legate da vincoli di matrimonio, parentela, affinità e simili, conducono vita in comune per motivi religiosi, di cura, di assistenza, militari, di pena, e simili.

Sono considerate facenti parte della convivenza anche le persone addette alla convivenza stessa per ragioni d'impiego o di lavoro e che vi convivono abitualmente, purché non costituiscano famiglia a sé stante.

POPOLAZIONE RESIDENTE

La popolazione residente di ciascun Comune è costituita dalle persone aventi dimora abituale nel Comune e ivi presenti alla data del censimento e dalle persone aventi anch'esse dimora abituale nel Comune, ma che alla data del censimento risultavano assenti per uno dei seguenti motivi:

- emigrazione in altro Comune o all'estero, nel caso si tratti di emigrazione per l'esercizio di occupazioni stagionali o temporanee;
- servizio di leva, di richiamo alle armi, di volontariato;
- istruzione, noviziato religioso;
- ricovero in istituti di cura, di qualsiasi natura, purché la permanenza nel Comune di temporanea presenza non superi i due anni;
- detenzione in attesa di giudizio, condanna inferiore a cinque anni, obbligo di soggiorno per misura di prevenzione, rieducazione, purché la permanenza nel Comune di temporanea presenza non superi i cinque anni;
- affari, turismo, breve cura, e simili;
- servizio statale all'estero;
- missione fuori sede, compresa la frequenza di corsi di qualificazione o aggiornamento professionali, nonché di avanzamento;
- imbarco su navi della marina militare e mercantile.

È il caso di precisare, sulla base della predetta definizione, che a livello provinciale la popolazione residente temporaneamente assente risulta dalla somma dei dati comunali e pertanto comprende anche le persone temporaneamente assenti da un Comune della Provincia che alla data del censimento erano temporaneamente presenti in un altro Comune della Provincia stessa.

La popolazione residente, a norma dell'art. 2 del D.P.R. 542 del 28 settembre 1981, è considerata popolazione legale. Il relativo ammontare, per Comuni, Provincie e Stato è pubblicato sulla Gazzetta Ufficiale n. 95, del 7 aprile 1983, Supplemento ordinario n. 17.

POPOLAZIONE PRESENTE

La popolazione presente di ciascun Comune è costituita dalle persone presenti nel Comune alla data del censimento ed aventi in esso dimora abituale, nonché dalle persone temporaneamente presenti nel Comune alla data del censimento, ma aventi abituale dimora in altro Comune o all'estero.

ETÀ

L'età è computata in anni compiuti. Così ad esempio:

- 0 anni: dalla nascita al giorno precedente il 1° compleanno;
- 1 anno: dal giorno del 1° compleanno al giorno precedente il 2° compleanno;
- meno di 5 anni: dalla nascita al giorno precedente il 5° compleanno;
- da 5 a 9 anni: dal giorno del 5° compleanno al giorno precedente il 10° compleanno.

Poiché tale criterio è stato reintrodotta in occasione del censimento demografico del 1971, al fine di rendere più agevoli i confronti temporali, si forniscono in Appendice (punto B) indicazioni utili per la ricostruzione delle classi di età per le quali può essere effettuato il confronto dei dati comunali.

GRADO DI ISTRUZIONE

Si riferisce al più alto titolo di studio conseguito in qualsiasi scuola (pubblica o privata, italiana o straniera, anche all'estero) e non alla più alta classe o al più alto corso frequentato con successo.

- Laureati** coloro che, avendo seguito un corso completo di studi universitari (della durata minima di quattro anni), hanno conseguito un diploma di laurea.
- Diplomati** coloro che hanno conseguito un diploma di maturità o di abilitazione di scuola secondaria di secondo grado.
Con tale voce sono altresì indicate le persone che hanno conseguito una abilitazione specifica dopo un corso di studi universitari della durata inferiore a quattro anni (diploma di statistica, di vigilanza alle scuole elementari, ISEF, ecc.).
- Forniti di licenza media inferiore** coloro che hanno conseguito una licenza di scuola secondaria di primo grado che consenta l'accesso alle scuole secondarie di secondo grado.
- Forniti di licenza elementare** coloro che hanno conseguito la licenza elementare o il certificato rilasciato da un corso di scuola popolare di tipo C (assimilabile alla licenza elementare).
- Alfabeti privi di titolo di studio** coloro che hanno dichiarato di saper leggere e scrivere pur non avendo conseguito la licenza elementare, nonché gli scolari anche se iscritti alla 1^a elementare. Sono comprese in tale gruppo anche le persone che hanno conseguito il certificato di proscioglimento (3^a elementare) fino al 1955, anno nel quale tale certificato venne abolito. Poiché nel censimento del 1961 le persone fornite del certificato di proscioglimento vennero comprese tra le persone in possesso di licenza di scuola elementare, ai fini di un corretto confronto fra i dati di questi due censimenti occorre considerare congiuntamente i gruppi dei *forniti di licenza elementare* e degli *alfabeti privi di titolo di studio*.
- Analfabeti** coloro che hanno dichiarato di non sapere leggere e scrivere.

CONDIZIONE PROFESSIONALE O NON PROFESSIONALE

La popolazione in condizione professionale è costituita dalle persone che nella settimana precedente la data del censimento risultavano occupate o disoccupate alla ricerca di nuova occupazione.

Occupati coloro che possiedono un'occupazione (in proprio o alle dipendenze) da cui traggono un profitto o una retribuzione. Sono considerati tali anche coloro che collaborano, senza avere un regolare rapporto di lavoro, con un familiare che svolge un'attività lavorativa in proprio.

Disoccupati alla ricerca di nuova occupazione coloro che hanno perduto una precedente occupazione alle dipendenze e sono alla ricerca attiva di una nuova occupazione, essendo in grado di accettarla se viene loro offerta.

La popolazione in condizione non professionale è costituita:

- a) da tutti i bambini e ragazzi con meno di 14 anni;
- b) dalle persone in cerca di prima occupazione;
- c) dalle casalinghe;
- d) dagli studenti;
- e) dalle persone ritirate dal lavoro;
- f) dagli altri censiti in età da 14 anni in poi che non rientrano nei gruppi di cui alle lettere da b) ad e). Tra questi ultimi sono compresi anche coloro che stanno assolvendo gli obblighi di leva; tali persone al censimento del 1971 venivano attribuite alla popolazione in condizione professionale o a quella in condizione non professionale sulla base della condizione nella quale si trovavano prima dell'inizio del servizio di leva.

Si riportano di seguito le relative definizioni:

Persone in cerca di prima occupazione coloro che non hanno mai esercitato un'attività lavorativa o hanno cessato un'attività lavorativa in proprio e sono alla ricerca attiva di un'occupazione alle dipendenze essendo in grado di accettarla se viene loro offerta.

Casalinghe coloro che si dedicano prevalentemente alla cura della propria famiglia e della propria casa.

Studenti coloro che si dedicano prevalentemente allo studio.

Persone ritirate dal lavoro coloro che hanno cessato una attività lavorativa per raggiunti limiti di età o altra causa.

Anche ai fini del confronto con i dati del censimento del 1971, si precisa che **le persone in condizione professionale e quelle in cerca di prima occupazione confluiscono nella cosiddetta popolazione attiva. La popolazione in condizione non professionale depurata dalle persone in cerca di prima occupazione, costituisce invece la popolazione non attiva.**

In ordine sempre ai confronti temporali, è necessario tener presente che nei precedenti censimenti si è utilizzato il concetto di condizione *abituale*, non essendo previsto che la risposta ai quesiti sull'attività professionale dovesse essere fornita facendo riferimento alla data del censimento. Con le innovazioni introdotte è stato recepito il criterio seguito nelle rilevazioni correnti delle forze di lavoro.

PROFESSIONE

Per professione s'intende l'attività individuale esercitata dalle persone costituenti la popolazione attiva, ad esclusione delle persone in cerca di prima occupazione. La specificazione della professione, cioè la *qualificazione tecnologica* dell'attività individuale è determinata dal genere di lavoro o di servizio esplicito (ad esempio: industriale, commerciante, medico, avvocato, contabile, falegname, ebanista, fabbro ferraio, elettricista... ecc.).

Il lavoro connesso con l'esercizio di una professione è caratterizzato da uno sforzo fisico o intellettuale da parte della persona, nonché dall'oggetto sul quale tale sforzo viene esercitato. In relazione alla prevalenza ed alla natura di questi vari elementi si è soliti fare distinzione tra lavoro prevalentemente intellettuale e lavoro prevalentemente manuale. Le attività di carattere prevalentemente intellettuale sono comunemente designate come *professioni o arti liberali*; quelle di carattere prevalentemente manuale come *arti o mestieri*. Tuttavia, per semplicità di linguaggio, si designano usualmente con il termine *professioni* sia le professioni e arti liberali, sia le arti e i mestieri.

Per le persone addette al culto e i militari di carriera esercitanti una professione non inerente all'esercizio del culto o all'attività tipicamente militare è stata considerata l'attività di tipo civile da esse svolta (ad esempio: per un sacerdote secolare esercitante la professione di insegnante presso una scuola pubblica o privata si è considerata la professione di *insegnante*; per una suora infermiera si è considerata la professione di *infermiera*; per un capitano medico si è considerata la professione di *medico*, e così via).

Per le persone disoccupate è stata considerata la professione esercitata prima della disoccupazione.

Per notizie più analitiche si rinvia al volume dell'Istituto Centrale di Statistica — *Classificazione delle professioni*, Metodi e Norme, Serie C, n. 9, Maggio 1981.

Per la professione e i due caratteri seguenti (posizione nella professione ed attività economica) è necessario tener presente che le persone con più di una attività lavorativa hanno fornito le notizie facendo riferimento alla principale attività svolta, cioè a quella che per continuità di lavoro, per importanza economica o altre considerazioni era ritenuta da esse la prevalente.

POSIZIONE NELLA PROFESSIONE

Per posizione nella professione s'intende la condizione della persona espletante un'attività economica in rapporto all'unità locale in cui viene svolta l'attività stessa.

Nel presente volume le posizioni nella professione risultano raggruppate nel modo seguente:

Imprenditori, liberi professionisti:

imprenditori — coloro che gestiscono in proprio un'impresa (azienda agricola, industriale, commerciale, ecc.), nella quale non impiegano l'opera manuale propria o di familiari, ma quella di dipendenti;

liberi professionisti — coloro che esercitano in proprio una professione o arte liberale (notaio, medico, ingegnere, avvocato, ecc.).

Lavoratori in proprio: coloro che gestiscono un'azienda agricola, una piccola azienda industriale, una bottega artigiana, un negozio o un esercizio pubblico partecipandovi col proprio lavoro manuale. In tale posizione sono compresi anche i coltivatori diretti, i mezzadri e simili, i soci di cooperative aventi figura di lavoratori in proprio e chi lavora nel proprio domicilio direttamente per conto di consumatori e non su commissione di imprese.

Coadiuvanti: coloro che collaborano con un familiare che svolge un'attività lavorativa in proprio, senza avere un rapporto di lavoro regolato da contratto.

Dirigenti e impiegati:

dirigenti — coloro che ricoprono un ruolo caratterizzato da un elevato grado di professionalità, autonomia e potere decisionale. Per la Pubblica Amministrazione si considerano in tale posizione le qualifiche previste dal D.P.R. 30 giugno 1972, n. 748, nonché le qualifiche equivalenti presso tutte le altre Amministrazioni, siano esse a carattere centrale o locale. Per gli appartenenti alle FF.AA. e corpi simili sono considerati come dirigenti gli ufficiali con grado superiore a quello di tenente colonnello o posizioni assimilate;

appartenenti alla carriera direttiva — coloro che con diverso grado di responsabilità, discrezionalità di poteri e autonomia, esercitano una funzione direttiva (tecnica o amministrativa). Per gli appartenenti alle FF.AA. e corpi simili sono considerati come direttivi gli ufficiali con grado inferiore a quello di colonnello o posizioni assimilate;

impiegati — coloro che esercitano una funzione di concetto o esecutiva tecnica o amministrativa;

appartenenti alle categorie speciali (intermedi) — coloro che esercitano una funzione intermedia tra quella degli impiegati e quella degli operai specializzati vale a dire chi guida e controlla, con apporto di adeguata competenza tecnico-pratica, gruppi di altri lavoratori.

Lavoratori dipendenti:

capi operai — coloro che svolgono una attività per la cui esecuzione si richiedono conoscenze di tipo specialistico ed hanno eventualmente responsabilità di guida di personale;

operai specializzati o qualificati — coloro che svolgono una attività per la cui esecuzione si richiedono adeguate cognizioni tecnico-pratiche conseguite o in istituti professionali o mediante istruzione equivalente o acquisite con il necessario tirocinio e pratica, nonché chi esegue con perizia il lavoro manuale affidatogli essendo in possesso di specifiche capacità tecnico-pratiche;

operai comuni — coloro che eseguono lavori di carattere manuale e non sono compresi nelle categorie precedenti (manovale, bracciante agricolo, ecc.);

altri lavoratori dipendenti — coloro che esercitano mansioni di usciere, bidello, guardiano e simili;

apprendisti — coloro che esercitano un'attività lavorativa per l'apprendimento di una professione ed il successivo conseguimento di una qualifica;

lavoranti a domicilio — coloro che lavorano nel proprio domicilio esclusivamente o prevalentemente su commissione di imprese (industriali, commerciali, artigiane) e non direttamente per conto di consumatori;

graduati o militari di carriera delle FF.AA. o figure similari dei corpi di polizia e sicurezza interna — gli appartenenti alle FF.AA. e corpi similari con grado fino a caporal maggiore o assimilati, nonché i vigili urbani e del fuoco.

RAMO DI ATTIVITÀ ECONOMICA

Per ramo di attività economica s'intende il campo di attività in cui viene esercitata la professione, arte o mestiere. Esso è determinato, di norma, in base all'attività (unica o prevalente) delle singole *unità locali* in cui il censito svolge la propria professione, arte o mestiere (ad esempio: azienda agricola, stabilimento industriale, bottega artigiana, negozio, esercizio pubblico, sede o filiale bancaria e assicurativa, ospedale, gabinetto medico, studio professionale, ministero, amministrazione comunale). I rami in cui si articola la classificazione delle attività economiche sono i seguenti:

- 0. — Agricoltura, caccia, foreste e pesca
- 1. — Energia, gas e acqua
 - 1.A — Estrazione di combustibili solidi, liquidi e gassosi; industria petrolifera
 - 1.B — Energia elettrica, gas e acqua
- 2. — Industrie estrattive, industrie manifatturiere per la trasformazione di minerali non energetici e prodotti derivati; industrie chimiche
- 3. — Industrie manifatturiere per la lavorazione e la trasformazione dei metalli; meccanica di precisione
- 4. — Industrie manifatturiere alimentari, tessili, delle pelli e cuoio, dell'abbigliamento, del legno, mobili e altre industrie manifatturiere
- 5. — Industria delle costruzioni e delle installazioni di impianti per l'edilizia
- 6. — Commercio, pubblici esercizi e alberghi; riparazioni di beni di consumo e di veicoli
 - 6.A — Commercio, pubblici esercizi e alberghi
 - 6.B — Riparazioni di beni di consumo e di veicoli
- 7. — Trasporti e comunicazioni
- 8. — Credito e assicurazione, servizi prestati alle imprese; noleggio
 - 8.A — Credito e assicurazione
 - 8.B — Servizi prestati alle imprese; noleggio
- 9. — Pubblica amministrazione; servizi pubblici e privati
 - 9.A — Pubblica amministrazione
 - 9.B — Servizi pubblici e privati

Si fa presente che non risulta possibile procedere ad un completo confronto dei dati per ramo di attività economica con i corrispondenti dati del 1971, in quanto la relativa classificazione ha subito una profonda revisione (cfr. Istituto Centrale di Statistica — *Classificazione delle attività economiche, Metodi e Norme, Serie C, n. 8, Maggio 1981*), essendo stato necessario renderla ragguagliabile alla NACE (Nomenclatura generale delle attività economiche nelle Comunità Europee) concordata in sede comunitaria.

ABITAZIONE, STANZA, ALTRO TIPO DI ALLOGGIO

Ai fini del censimento, per abitazione s'intende un insieme di vani, o anche un vano solo, destinato funzionalmente ad uso di alloggio, che dispone di un ingresso indipendente su strada, pianerottolo, cortile, terrazza, ballatoio, e simili e che alla data del censimento è occupata o è destinata ad essere occupata da una famiglia o da più famiglie coabitanti.

Un'abitazione si considera occupata se in essa abitano una o più persone aventi la dimora abituale nel Comune di censimento, anche se temporaneamente assenti alla data del censimento stesso; non occupata se in essa non abita alcuna persona o se è abitata solo da persone temporaneamente presenti nel Comune di censimento (è il caso ad esempio di studenti che frequentano un corso di studi nel Comune di censimento).

È da considerare non occupata l'abitazione:

- disponibile per la vendita o l'affitto;
- utilizzabile per vacanza in quanto chi ne dispone la occupa soltanto in uno o più periodi dell'anno (abitazioni ubicate generalmente in località turistiche);
- utilizzabile per lavoro, cioè se trattasi di abitazione secondaria che viene occupata saltuariamente da chi ne dispone per motivi di lavoro (ad esempio: casa di campagna destinata ai lavori agricoli nell'epoca del raccolto, abitazione secondaria situata generalmente in un Comune diverso da quello di dimora abituale utilizzata per lo svolgimento della propria attività lavorativa);
- non occupata per altro motivo in quanto già venduta o affittata, ma non ancora occupata; non più occupata da chi ne dispone, per trasferimento a seguito di emigrazione definitiva verificatasi in particolare nelle zone montane di spopolamento.

Il titolo di godimento dell'abitazione fa riferimento al titolo in base al quale la famiglia dispone dell'abitazione stessa. I titoli di godimento considerati sono:

- *proprietà*, alla quale è stato assimilato l'usufrutto; sotto tale voce sono comprese anche le abitazioni a riscatto;
- *affitto*, che comprende anche il subaffitto;
- *altro titolo*, per i casi di uso gratuito dell'abitazione, di godimento per prestazione di servizi, ecc.

L'epoca di costruzione o di ricostruzione fa riferimento all'anno di ultimazione della costruzione o ricostruzione. Nel caso in cui l'abitazione sia stata costruita in anno posteriore a quello del relativo fabbricato, a seguito di ricostruzione parziale, ampliamento o sopraelevazione, è stato considerato l'anno di termine della ricostruzione, dell'ampliamento o della sopraelevazione.

Per quanto concerne la superficie dell'abitazione è da tener presente che essa fa riferimento alla superficie dei pavimenti delle stanze e dei vani accessori con esclusione della superficie di balconi, terrazze, verande, cantine, garages, portici, loggiati, solai, cortili, ecc.

Per stanza s'intende un locale, facente parte di un'abitazione, che riceve aria e luce dall'esterno ed ha dimensioni tali da consentire la collocazione di un letto lasciando lo spazio utile per il movimento di una persona. La cucina, se risponde a tale definizione, è considerata stanza.

Per altro tipo di alloggio s'intende il locale che, pur non essendo funzionalmente destinato ad abitazione di una famiglia (cantina, soffitta, magazzino, negozio, ufficio, ecc.) ovvero non avendo le caratteristiche proprie dell'abitazione (roulotte, natante, grotta, carrozzone, ecc.), risulta alla data del censimento occupato di fatto da una o più famiglie residenti.

FABBRICATO

Per fabbricato s'intende qualsiasi costruzione, comprendente almeno un'abitazione, isolata da vie o spazi vuoti oppure separata da altre costruzioni mediante muri maestri che si elevano, senza soluzione di continuità, dalle fondamenta al tetto, che disponga di uno o più accessi all'esterno e che possa avere una o più scale autonome.

3. — AVVERTENZE ALLE TAVOLE

TAVOLE COMUNALI

Tavola 1:

— l'elenco dei Comuni che hanno subito variazioni territoriali e di nome tra il 1971 ed il 1981 è riportato in Appendice (punto C);

— i dati sulla superficie territoriale dei Comuni sono stati forniti dagli Uffici Tecnici Erariali; si fa presente che eventuali variazioni di superficie di minima entità non segnalate in Appendice sono conseguenti a verifiche periodiche effettuate dagli stessi Uffici Tecnici Erariali.

Per quanto concerne le superfici delle zone di territorio in contestazione tra due o più Comuni (Appendice punto D) rilevate in sede di predisposizione delle basi territoriali del censimento, è da tener presente che esse costituiscono un *di cui* delle superfici totali dei Comuni.

Ai fini dell'imputazione delle superfici contestate alla superficie totale dell'uno o dell'altro Comune interessato, si è avuto riguardo alle circoscrizioni comunali, quali risultano delimitate sulle carte topografiche al 25.000 edite dall'Istituto Geografico Militare, nel presupposto che tali circoscrizioni facciano riferimento alle medesime risultanze catastali da cui sono desunte le superfici dei Comuni.

In mancanza di altro valido criterio, l'attribuzione delle superfici contestate è stata necessariamente omessa nei pochi casi in cui i confini comunali sono rimasti indefiniti anche sulla cartografia I.G.M.;

— la densità della popolazione residente (numero medio di abitanti per Km²) è data dal rapporto fra il totale della popolazione residente di ciascun Comune e la superficie territoriale del Comune stesso espressa in Km².

Tavola 2:

tra le persone temporaneamente assenti per motivi di lavoro risultano anche quelle che hanno seguito familiari recatisi in altri Comuni o all'estero per motivi di lavoro.

Tavola 6:

per corso di formazione professionale s'intende un corso che abbia tutti i seguenti requisiti:

- durata non inferiore a tre mesi;
- rilascio di un attestato;
- utilizzazione per migliorare o adeguare la capacità professionale.

Tavole 9 e 10:

i rami in cui si articola la classificazione delle attività economiche risultano così raggruppati:

- agricoltura, caccia, foreste e pesca: ramo 0;
- industrie: rami 1, 2, 3, 4 e 5;
- altre attività: rami 6, 7, 8 e 9.

Tavola 12:

le persone che lavorano e frequentano un corso di studi regolare e/o di formazione professionale sono comprese fra gli *occupati*; le persone che frequentano un corso regolare di studi ed un corso di formazione professionale sono comprese fra gli *scolari e studenti*; in quest'ultimo gruppo sono pure compresi i bambini che frequentano la scuola materna.

Tavola 14:

per l'individuazione delle famiglie composte da coniugi, coniugi e figli, genitori e figli, si è fatto riferimento alla figura del capo famiglia e quindi, nel caso di questa tavola, la famiglia composta ad esempio dal capo famiglia e da uno dei suoi genitori risulta sotto la voce *altro tipo di famiglia*.

Tavola 15:

per il calcolo del numero medio di occupanti per stanza non si è tenuto conto delle stanze adibite esclusivamente ad altro uso.

Tavola 19:

per quanto concerne l'acqua potabile di acquedotto e il gabinetto, l'espressione *fuori dell'abitazione* sta ad intendere che il servizio si trova o nel corpo del fabbricato che comprende l'abitazione (ballatoio, pianerottolo, ecc.) o nel cortile, giardino o orto annessi al fabbricato stesso, a disposizione dei soli occupanti dell'abitazione o del fabbricato e non del pubblico in genere.

Si fa inoltre presente che per *bagno* s'intende un impianto di vasca e/o doccia.

Tavola 22:

è da tener presente che le abitazioni che dispongono di servizi installati sommate a quelle che non ne dispongono danno il totale abitazioni solo nel caso in cui sia sempre stata fornita risposta ai relativi quesiti.

TAVOLE PROVINCIALI

Tavole 4, 12, 13, 18, 30:

cfr. nota alle tavole comunali 9 e 10 (nella tavola 13 è enucleato altresì il ramo "commercio, pubblici servizi, alberghi, riparazioni di beni di consumo e di veicoli").

Tavola 9:

per notizie sui contenuti delle singole categorie vedi Appendice (punto E); la popolazione attiva in condizione professionale considerata in tale tavola comprende anche i militari in servizio di leva.

Tavole 10 e 13:

le posizioni nella professione risultano raggruppate nel modo seguente:

- *indipendenti*: imprenditori, liberi professionisti, lavoratori in proprio, coadiuvanti;
- *dipendenti*: tutte le altre.

Tavola 18:

i componenti in condizione non professionale sono stati classificati secondo il settore di attività economica dei componenti in condizione professionale.

Tavola 20:

le famiglie che occupano un'abitazione o un altro tipo di alloggio sono quelle che occupano l'alloggio a titolo principale.

Tavola 22:

nella voce *altre convivenze* sono comprese le convivenze militari e di altri corpi accasermati.

Tavola 28:

sono considerate solo le famiglie che occupano le abitazioni a titolo principale.

Tavole 30 e 31:

i dati fanno riferimento alle persone che nel mercoledì precedente la data di compilazione del modello si sono recate al lavoro o a scuola rientrando nella stessa giornata alla propria dimora abituale.

Ai fini di una corretta interpretazione dei dati occorre tener presente che:

- i lavoratori-studenti hanno fatto riferimento al luogo di lavoro;
- coloro che esercitano la professione su mezzi di trasporto (autisti, ferrovieri, tramvieri, piloti, marittimi, ecc.) hanno indicato il luogo da cui prendono servizio (posteggio, stazione, deposito, aeroporto, porto, ecc.);
- il mezzo di trasporto è quello utilizzato per compiere il tratto più lungo (in termini di distanza e non di tempo) del tragitto casa/luogo di lavoro o studio.

Con riferimento alla Tav. 31, si precisa che tra gli studenti sono compresi i bambini che frequentano la scuola materna e le persone che frequentano corsi di formazione professionale.

4. — Diffusione dei dati

Allo scopo di favorire un'ampia utilizzazione dei dati raccolti con il censimento, si precisa quanto segue:

a) ad integrazione delle tavole riportate nel presente fascicolo, sono state elaborate le tavole non destinate alla pubblicazione, ma comunque disponibili per gli utilizzatori, riportate in Appendice (punto F);

b) sia le tavole pubblicate che quelle di cui alla lettera a) possono essere fornite su nastro magnetico;

c) le 23 tavole, contenenti i dati comunali, possono essere fornite per sezione di censimento; le 31 tavole, contenenti i dati provinciali, possono essere fornite per Comune, rispettivamente su tabulato o nastro magnetico;

d) le richieste comportano il rimborso delle spese vive sostenute per l'approntamento del supporto e devono essere inoltrate a:

Istituto Centrale di Statistica, Servizio Censimenti — Rep. CENS/A, Via Cesare Balbo, 16 — 00100 Roma.

5. — Qualità dei dati

Il problema del controllo della qualità dei dati, che costituisce una delle fasi più delicate di ogni indagine statistica, si presenta ancor più accentuato in occasione delle operazioni censuarie, dalla raccolta dei dati alla pubblicazione dei risultati.

Per assicurare, nei limiti del possibile, il più alto livello di attendibilità e coerenza dei risultati, l'Istituto ha previsto particolari procedure di controllo già nel corso delle operazioni di raccolta dei dati. In tale fase gli Uffici Comunali di Censimento, assistiti dagli Uffici Provinciali di Censimento, dagli Ispettori Provinciali e da Funzionari dell'ISTAT dislocati in tutte le Province, hanno provveduto alla revisione quantitativa dei *Fogli di famiglia* accertando che tutte le unità oggetto di rilevazione (abitazioni, famiglie e convivenze) fossero state censite. Al termine delle operazioni di raccolta dei dati gli Uffici Comunali di Censimento hanno provveduto alla revisione qualitativa dei questionari di rilevazione provvedendo a codificare le notizie che per loro natura non risultavano precodificate.

Nella fase di registrazione dei dati su supporto informatico (i tracciati records sono riportati in Appendice) l'Istituto ha posto in atto le misure necessarie ad assicurare la validità dell'operazione, inserendo nelle convenzioni stipulate con quelle Regioni, Amministrazioni provinciali e comunali che, a norma dell'art. 40, del D.P.R. 28 settembre 1981, n. 542, hanno provveduto ad eseguire in proprio tale lavorazione, oltre alla verifica anche il rispetto di particolari vincoli idonei ad assicurare in corrispondenza dei vari quesiti, la compatibilità dei codici registrati.

Analoghe procedure sono state seguite per il materiale fatto registrare direttamente a cura dell'ISTAT.

In entrambi i casi, è stata attivata una procedura di controllo effettuando una nuova verifica su un campione del materiale registrato. Tale operazione ha consentito di accertare che il livello di errore attribuibile all'approntamento dell'input è risultato generalmente inferiore al 5 per mille.

Il controllo finale sulla validità dei risultati è stato attuato attraverso una complessa procedura elettronica per la messa a punto quantitativa e qualitativa del materiale.

Trattasi di una procedura articolata in varie fasi di lavoro, succintamente illustrate nei punti che seguono.

1) *Verifica della sequenzialità dei dati indicativi dei Fogli di famiglia e di convivenza*(codici di Provincia, Comune, sezione e numero d'ordine del Foglio).

In tale sede sono state tra l'altro individuate eventuali situazioni irregolari con specifico riferimento alla completezza delle risposte fornite ai singoli quesiti del *Foglio di famiglia*. Questa analisi ha evidenziato, in alcuni casi, la necessità di dover ricorrere sistematicamente ai singoli questionari di rilevazione per una ulteriore revisione, codifica e nuova registrazione degli stessi.

2) *Messa a punto qualitativa dei Fogli di censimento*.

I records registrati sono stati sottoposti al vaglio di un complesso programma di controllo che prevede l'imposizione automatica, sotto determinate condizioni, dei codici eventualmente mancanti o non validi e l'aggiustamento dei codici registrati in caso di accertata incongruenza. Tale controllo esteso agli incroci tra le modalità previste dal piano di pubblicazione, è stato dapprima effettuato all'interno del singolo tipo record e poi esteso tra tipi records.

In altri termini si è assicurata:

- la completezza delle risposte per singolo quesito all'interno dello stesso tipo record;
- la congruità delle risposte fornite relativamente ad ogni tipo record scegliendo all'interno di esso un carattere come fondamentale;
- la congruità delle risposte fornite tra i records relativi alla stessa famiglia o convivenza, in corrispondenza di alcuni quesiti ritenuti come fondamentali.

I controlli di congruità e i conseguenti aggiustamenti sono stati effettuati sulla base di standards conosciuti.

In particolare i quesiti scelti come riferimento (*specie dell'alloggio* per il record dell'abitazione; *anno di nascita* e, per le caratteristiche occupazionali, *la professione*, per i records relativi alle persone) sono stati ritenuti validi solo se confermati dalla presenza di determinate informazioni in altri quesiti ad essi strettamente connessi. In caso contrario si è proceduto alla loro rettifica sulla base di indicazioni desunte dagli altri quesiti. Da segnalare, infine, che gli interventi sui singoli quesiti avvengono nell'ambito della logica che li lega, come specificato in seguito.

Per fornire ulteriori elementi conoscitivi, nei prospetti che seguono sono riportati, a livello provinciale, i valori percentuali degli aggiustamenti effettuati sui quesiti del foglio di famiglia distintamente per:

Interventi di tipo 1

- annullamento delle risposte fornite a particolari quesiti per i quali, sotto determinate condizioni, non era prevista risposta; interventi relativi a casi di mancata risposta; codici non validi.

Interventi di tipo 2

- interventi relativi ad incongruità logiche riscontrate all'interno del quesito o dei quesiti.

Interventi di tipo 3

- interventi relativi ad incongruità logiche tra tipi records.

Le percentuali degli aggiustamenti sono calcolate sul totale delle frequenze relative alle risposte fornite in relazione al quesito considerato.

PROVINCIA DI UDINE

Incidenza percentuale degli aggiustamenti effettuati per tipo di intervento e quesito

A - ABITAZIONI

QUESITI	TIPO 1	TIPO 2	QUESITI	TIPO 1	TIPO 2
Specie dell'alloggio	—	0,66	Superficie	1,13	1,89
Caratteristiche del fabbricato	3,10	0,61	Acqua potabile	0,50	0,04
Proprietario	1,16	0,18	Gabinetto	0,52	0,35
Titolo di godimento	1,95	0,06	— scarico	2,98	0,65
Epoca di costruzione	1,62	0,05	Bagno	0,60	—
Stanze:			Elettricità	0,31	—
— adibite ad abitazione	0,24	—	Riscaldamento	0,46	1,38
— cucina	—	0,67			
— adibite ad altro uso	—	0,24	TOTALE	1,35	0,51

B - POPOLAZIONE RESIDENTE E TEMPORANEAMENTE PRESENTE

QUESITI	TIPO 1	TIPO 2	QUESITI	TIPO 1	TIPO 2
Relazione di parentela e posizione nella convivenza	0,33	0,29	Frequenza corso professionale	4,84	0,04
Sesso	0,17	0,16	Condizione 1981	3,24	0,91
Stato civile	0,30	0,61	Ore lavorate nella settimana	0,60	—
Luogo di nascita	1,40	1,03	Professione	1,76	3,54
Data di nascita	0,13	0,02	Posizione nella professione	6,36	9,58
Cittadinanza	0,48	—	Attività economica	8,55	2,32
Presenza e motivo dell'assenza	0,16	0,37	Condizione 1976	5,84	4,63
Residenza 1976	1,94	0,09	Pendolarità - luogo di lavoro o di studio	—	10,90
Istruzione	3,83	0,72	Pendolarità - altri quesiti	9,34	—
Corso regolare di studi	4,37	1,28	TOTALE	2,63	1,11
Frequenza scuola materna	0,79	0,10			

C - VERIFICHE DI CONGRUITÀ TRA RECORDS

TIPO 3

Specie di alloggio	0,89
Relazione di parentela	0,58
Annullamenti di records doppi e/o anomali	0,03
Mancati accoppiamenti tra famiglia principale e famiglia/e coabitanti (*)	9,99

(*) Percentuale calcolata sul totale delle famiglie coabitanti e le relative famiglie principali.

Il materiale relativo alla Provincia di Udine, non ha evidenziato carenze di rilievo ed inoltre non ha richiesto l'effettuazione di rifacimenti o nuove codifiche.

A scopo esemplificativo, distintamente per tipo di intervento, si riportano di seguito alcuni casi verificatisi con maggior frequenza.

Per gli interventi di tipo 1 ai quesiti relativi alla *condizione professionale o non professionale nella settimana precedente la data del censimento* e alla *condizione professionale o non professionale nell'ottobre del '76* doveva essere fornita risposta solo se la persona aveva compiuto, alla data del censimento, rispettivamente i 14 ed i 19 anni.

Per gli interventi di tipo 2:

— il quesito *stanze* è stato messo in relazione con la superficie dell'abitazione verificando la congruità del dato della superficie media per stanza;

— nell'ambito del quesito relativo alla *condizione professionale o non professionale nella settimana precedente la data del censimento* sono stati messi in relazione la *professione, arte o mestiere esercitato*, la *posizione nella professione* e la *categoria di attività economica*. I codici delle tre caratteristiche occupazionali sono stati collegati tra loro mediante una tabella a tripla entrata verificandone la reciproca compatibilità e sostituendo successivamente gli eventuali codici non validi. Il codice non valido è stato individuato in funzione di quelli ritenuti validi. Per alcune particolari professioni è stata inoltre controllata la compatibilità tra la professione, l'età ed il titolo di studio.

Per i quesiti relativi al *luogo di studio o di lavoro, tempo impiegato e mezzo utilizzato per gli spostamenti*, in considerazione della difficoltà di effettuare, in alcuni casi, una netta distinzione tra i due tipi di interventi, sono stati convenzionalmente attribuiti al tipo 1 quelli derivanti dai controlli di congruità delle varie risposte fornite all'interno del quesito ivi comprese le verifiche derivanti dalle risposte sul *tempo impiegato* e *mezzo utilizzato* per gli spostamenti extracomunali.

Sono stati attribuiti al tipo 2 quelli relativi al confronto tra *luogo di studio o di lavoro* ed alcune caratteristiche rilevate per lo stesso individuo. In particolare per tutti coloro per i quali era prevista una risposta al *luogo di studio o di lavoro* si è verificata l'esistenza e la compatibilità del codice indicato. Così ad esempio per coloro che si sono dichiarati *lavoranti a domicilio per conto d'impresa* è stato controllato che il codice fosse quello corrispondente a *lavora nella propria abitazione*.

Tra gli interventi di tipo 3 si segnala quello relativo al mancato accoppiamento tra il codice della famiglia principale ed il codice della famiglia o delle famiglie coabitanti. Tale inconveniente è da attribuirsi alla diversità dei codici che ne avrebbero dovuto consentire l'esatto accoppiamento.

Da segnalare infine che, nel periodo immediatamente successivo alla raccolta dei dati, l'ISTAT ha attivato tre distinte indagini campionarie: la prima con lo scopo di verificare il grado di copertura del censimento; la seconda con l'obiettivo di raccogliere, con riferimento ad alcuni fondamentali caratteri della popolazione residente, informazioni sulla qualità dei risultati; la terza tendente ad accertare la corrispondenza tra i risultati del censimento e la posizione anagrafica delle famiglie. I risultati delle predette indagini formeranno oggetto di pubblicazione.

parte prima
dati comunali

TAV. 1 - Superficie territoriale e densità - Popolazione residente e popolazione presente, per sesso

Codice dei Comuni	COMUNI	Superficie territoriale km ²	Densità ab/km ²	POPOLAZIONE RESIDENTE			POPOLAZIONE PRESENTE			
				Maschi	Femmine	TOTALE	Maschi	Femmine	TOTALE	
									N.	di cui temporaneamente presente
001	AIELLO DEL FRIULI	13,03	171	1.078	1.150	2.228	1.049	1.161	2.210	33
002	AMARO	33,26	25	383	441	824	379	422	801	23
003	AMPEZZO	73,61	21	731	791	1.522	707	765	1.472	23
004	AQUILEIA	36,84	89	1.602	1.681	3.283	1.634	1.663	3.297	93
005	ARTA TERME	52,24	45	1.125	1.219	2.344	1.175	1.205	2.380	126
006	ARTEGNA	11,21	244	1.328	1.411	2.739	1.270	1.379	2.649	16
007	ATTIMIS	33,36	56	916	937	1.853	1.074	874	1.948	236
008	BAGNARIA ARSA	18,98	175	1.631	1.689	3.320	1.577	1.666	3.243	18
009	BASILIANO	42,93	120	2.527	2.644	5.171	2.600	2.616	5.216	132
010	BERTIOLO	26,17	102	1.291	1.375	2.666	1.268	1.368	2.636	12
011	BICINICCO	15,91	115	930	901	1.831	903	876	1.779	—
012	BORDANO	15,20	55	397	433	830	389	430	819	1
013	BUIA	25,55	257	3.123	3.445	6.568	3.065	3.419	6.484	56
014	BUTTRIO	17,75	205	1.775	1.871	3.646	1.739	1.844	3.583	18
015	CAMINO AL TAGLIAMENTO	22,60	76	827	892	1.719	804	889	1.693	24
016	CAMPOFORMIDO	21,98	282	3.004	3.195	6.199	2.977	3.168	6.145	62
017	CAMPOLONGO AL TORRE	5,88	135	401	392	793	393	383	776	7
018	CARLINO	30,37	85	1.280	1.291	2.571	1.247	1.282	2.529	3
019	CASSACCO	11,63	243	1.391	1.438	2.829	1.364	1.434	2.798	40
020	CASTIONS DI STRADA	32,84	116	1.884	1.932	3.816	1.839	1.903	3.742	1
021	CAVAZZO CARNICO	38,69	31	567	626	1.193	690	592	1.282	159
022	CERCIVENTO	15,36	60	453	469	922	422	443	865	8
023	CERVIGNANO DEL FRIULI	28,47	402	5.555	5.897	11.452	6.014	5.891	11.905	761
024	CHIOPRIS-VISCONTI	9,03	73	331	332	663	318	326	644	3
025	CHIUSAFORTE	100,09	10	531	517	1.048	991	526	1.517	497
026	CIVIDALE DEL FRIULI	50,57	224	5.436	5.875	11.311	6.992	5.914	12.906	1.850
027	CODROIPO	74,60	191	6.890	7.367	14.257	7.508	7.344	14.852	915
028	COLLOREDO DI MONTE ALBANO	21,59	103	1.107	1.122	2.229	1.060	1.088	2.148	13
029	COMEGLIANS	19,43	47	430	488	918	427	471	898	37
030	CORNO DI ROSAZZO	12,54	237	1.477	1.494	2.971	1.447	1.470	2.917	20
031	COSEANO	23,95	98	1.084	1.267	2.351	1.075	1.256	2.331	1
032	DIGNANO	27,17	97	1.265	1.373	2.638	1.234	1.361	2.595	13
033	DOGNA	69,18	6	185	205	390	212	188	400	41
034	DRENCHIA	13,28	30	189	208	397	175	194	369	—
035	ENEMONZO	23,70	63	737	765	1.502	667	705	1.372	9
036	FAEDIS	46,61	66	1.524	1.560	3.084	1.505	1.539	3.044	43
037	FAGAGNA	37,02	157	2.832	2.991	5.823	2.814	2.969	5.783	57
038	FIUMICELLO	22,90	193	2.189	2.220	4.409	2.140	2.207	4.347	14
039	FLAIBANO	17,25	73	614	649	1.263	613	640	1.253	15
137	FORGARIA NEL FRIULI	29,13	71	1.001	1.057	2.058	963	1.017	1.980	13
040	FORNI AVOLTRI	80,71	12	500	482	982	544	492	1.036	93
041	FORNI DI SOPRA	81,16	16	564	695	1.259	555	681	1.236	22
042	FORNI DI SOTTO	93,54	9	423	454	877	395	425	820	3
043	GEMONA DEL FRIULI	56,26	193	5.263	5.613	10.876	5.539	5.558	11.097	561
044	GONARS	19,90	234	2.316	2.342	4.658	2.283	2.333	4.616	13
045	GRIMACCO	16,33	47	382	384	766	368	372	740	1
046	LATISANA	37,73	283	5.186	5.482	10.668	5.263	5.559	10.822	353
047	LAUCO	34,58	43	733	739	1.472	664	682	1.346	—
048	LESTIZZA	34,18	120	2.045	2.072	4.117	2.010	2.062	4.072	27
049	LIGNANO SABBIAADORO	15,63	351	2.717	2.768	5.485	2.584	2.716	5.300	100
050	LIGOSULLO	16,75	16	136	129	265	114	114	228	4
051	LUSEVERA	52,80	18	454	495	949	417	444	861	9
052	MAGNANO IN RIVIERA	8,51	260	1.087	1.127	2.214	1.039	1.078	2.117	24
053	MAJANO	28,16	200	2.731	2.914	5.645	2.736	2.902	5.638	158
054	MALBORGHETTO VALBRUNA	119,89	9	524	545	1.069	673	570	1.243	209
055	MANZANO	30,86	245	3.721	3.838	7.559	3.670	3.807	7.477	41
056	MARANO LAGUNARE	90,57	26	1.170	1.163	2.333	1.154	1.158	2.312	20
057	MARTIGNACCO	26,72	195	2.580	2.641	5.221	2.545	2.613	5.158	28
058	MERETO DI TOMBA	27,30	112	1.491	1.557	3.048	1.477	1.553	3.030	15
059	MOGGIO UDINESE	143,84	15	1.037	1.158	2.195	1.086	1.114	2.200	126
060	MOIMACCO	11,81	109	632	657	1.289	630	647	1.277	40
061	MONTENARS	20,55	33	326	346	672	295	311	606	2
062	MORTEGLIANO	29,99	165	2.417	2.525	4.942	2.358	2.479	4.837	18
063	MORUZZO	17,80	118	1.018	1.078	2.096	997	1.060	2.057	20
064	MUZZANA DEL TURGNANO	24,32	109	1.315	1.337	2.652	1.293	1.331	2.624	14
065	NIMIS	33,82	87	1.412	1.541	2.953	1.405	1.515	2.920	48
066	OSOPPO	22,15	114	1.212	1.314	2.526	1.206	1.316	2.522	72
067	OVARO	57,88	47	1.307	1.398	2.705	1.235	1.334	2.569	30
068	PAGNACCO	14,87	252	1.858	1.886	3.744	1.861	1.896	3.757	105

segue TAV. 1 — Superficie territoriale e densità - Popolazione residente e popolazione presente, per sesso

Codice dei Comuni	COMUNI	Superficie territoriale km ²	Densità ab/km ²	POPOLAZIONE RESIDENTE			POPOLAZIONE PRESENTE			
				Maschi	Femmine	TOTALE	Maschi	Femmine	TOTALE	
									N.	di cui temporaneamente presente
069	PALAZZOLO DELLO STELLA	34,43	104	1.772	1.807	3.579	1.710	1.781	3.491	18
070	PALMANOVA	13,32	429	2.688	3.024	5.712	4.584	3.164	7.748	2.161
071	PALUZZA	69,96	47	1.592	1.690	3.282	1.819	1.660	3.479	292
072	PASIAN DI PRATO	15,30	523	3.898	4.099	7.997	4.044	4.080	8.124	252
073	PAULARO	84,23	42	1.735	1.785	3.520	1.661	1.734	3.395	28
074	PAVIA DI UDINE	34,58	156	2.652	2.746	5.398	2.810	2.739	5.549	238
075	POCENIA	23,89	107	1.259	1.294	2.553	1.239	1.286	2.525	31
076	PONTEBBA	99,21	25	1.222	1.280	2.502	1.745	1.242	2.987	625
077	PORPETTO	18,09	151	1.362	1.365	2.727	1.337	1.362	2.699	19
078	POVOLETTO	38,21	128	2.396	2.482	4.878	2.404	2.484	4.888	62
079	POZZUOLO DEL FRIULI	34,28	185	3.081	3.260	6.341	3.031	3.244	6.275	31
080	PRADAMANO	16,32	160	1.261	1.355	2.616	1.239	1.348	2.587	18
081	PRATO CARNICO	81,48	18	698	749	1.447	716	742	1.458	69
082	PRECENICCO	26,96	63	824	871	1.695	808	863	1.671	16
083	PREMARIACCO	39,72	93	1.848	1.865	3.713	2.036	1.874	3.910	233
084	PREONE	22,51	15	160	181	341	153	170	323	8
085	PREPOTTO	33,24	32	568	497	1.065	543	493	1.036	8
086	PULFERO	48,03	38	911	921	1.832	865	855	1.720	14
087	RAGOGNA	22,43	135	1.444	1.576	3.020	1.354	1.504	2.858	36
088	RAVASCLETTO	26,32	34	433	450	883	407	444	851	26
089	RAVEO	12,63	44	255	305	560	247	295	542	6
090	REANA DEL ROIALE	20,18	251	2.350	2.707	5.057	2.543	2.646	5.189	293
091	REMANZACCO	30,60	154	2.323	2.380	4.703	3.190	2.347	5.537	937
092	RESIA	119,19	13	754	793	1.547	740	755	1.495	59
093	RESIUTTA	19,87	22	210	235	445	280	240	520	82
094	RIGOLATO	30,47	32	447	529	976	420	495	915	19
095	RIVE D'ARCANO	22,42	109	1.180	1.263	2.443	1.169	1.258	2.427	28
096	RIVIGNANO	30,72	131	1.954	2.059	4.013	1.929	2.045	3.974	37
097	RONCHIS	18,42	103	950	948	1.898	933	933	1.866	24
098	RUDA	18,80	156	1.442	1.499	2.941	1.639	1.478	3.117	235
099	SAN DANIELE DEL FRIULI	34,67	199	3.369	3.521	6.890	3.485	3.622	7.107	308
100	SAN GIORGIO DI NOGARO	25,90	297	3.795	3.893	7.688	3.704	3.843	7.547	72
101	SAN GIOVANNI AL NATISONE	23,92	239	2.796	2.920	5.716	2.765	2.906	5.671	23
102	SAN LEONARDO	27,00	46	602	634	1.236	567	593	1.160	9
103	SAN PIETRO AL NATISONE	23,98	86	1.013	1.047	2.060	988	1.026	2.014	15
104	SANTA MARIA LA LONGA	19,47	118	1.144	1.151	2.295	1.160	1.214	2.374	120
105	SAN VITO AL TORRE	11,58	118	662	703	1.365	645	700	1.345	6
106	SAN VITO DI FAGAGNA	8,53	198	785	906	1.691	765	892	1.657	6
107	SAURIS	41,52	11	232	231	463	244	229	473	28
108	SAVOGNA	22,11	47	535	494	1.029	526	489	1.015	7
109	SEDEGLIANO	50,59	84	2.099	2.136	4.235	2.031	2.107	4.138	32
110	SOCCHIEVE	65,95	19	646	622	1.268	628	603	1.231	35
111	STREGNA	19,70	37	371	360	731	330	337	667	6
112	SUTRIO	21,06	72	737	773	1.510	719	762	1.481	19
113	TAIPANA	65,47	14	462	474	936	444	460	904	1
114	TALMASSONS	42,99	99	2.078	2.170	4.248	2.010	2.132	4.142	7
115	TAPOGLIANO	5,01	91	232	223	455	226	221	447	—
116	TARCENTO	35,08	253	4.145	4.738	8.883	4.726	4.704	9.430	770
117	TARVISIO	205,52	29	3.087	2.898	5.985	3.607	2.881	6.488	723
118	TAVAGNACCO	15,37	672	4.962	5.361	10.323	4.877	5.307	10.184	77
119	TEOR	16,91	122	1.010	1.056	2.066	981	1.043	2.024	6
120	TERZO D'AQUILEIA	28,23	86	1.208	1.233	2.441	1.165	1.212	2.377	5
121	TOLMEZZO	65,69	159	5.099	5.361	10.460	5.785	5.504	11.289	1.076
122	TORREANO	34,88	65	1.102	1.165	2.267	1.081	1.147	2.228	2
123	TORVISCOSA	48,17	76	1.835	1.848	3.683	1.768	1.820	3.588	21
124	TRASAGHIS	77,71	40	1.513	1.562	3.075	1.337	1.439	2.776	58
125	TREPPA CARNICO	18,71	46	433	421	854	415	402	817	2
126	TREPPA GRANDE	11,31	152	815	906	1.721	793	899	1.692	11
127	TRICESIMO	17,57	375	3.139	3.445	6.584	3.849	3.511	7.360	977
128	TRIVIGNANO UDINESE	18,32	94	846	872	1.718	835	860	1.695	5
129	UDINE	56,81	1.796	47.377	54.644	102.021	52.636	55.718	108.354	9.009
130	VARMO	35,23	91	1.591	1.607	3.198	1.548	1.585	3.133	11
131	VENZONE	54,16	43	1.166	1.174	2.340	1.250	1.152	2.402	129
132	VERZEGNIS	38,81	25	440	542	982	433	540	973	19
133	VILLA SANTINA	13,00	158	962	1.095	2.057	927	1.075	2.002	32
134	VILLA VICENTINA	5,43	231	653	602	1.255	1.352	589	1.941	729
135	VISCO	3,52	201	358	349	707	664	344	1.008	327
136	ZUGLIO	8,31	89	374	367	741	345	343	688	1
TOTALE PROVINCIA		4.894,51	108	255.920	273.809	529.729	270.322	272.782	543.104	28.138

TAV. 2 - Popolazione residente temporaneamente assente per sesso, luogo di presenza e motivo dell'assenza

Codice dei Comuni	COMUNI	IN ALTRI COMUNI				ALL'ESTERO				TOTALE	
		TOTALE		di cui per motivi di lavoro		TOTALE		di cui per motivi di lavoro		MF	M
		MF	M	MF	M	MF	M	MF	M		
001	AIELLO DEL FRIULI	44	33	7	6	7	7	6	6	51	40
002	AMARO	44	19	17	9	2	2	1	1	46	21
003	AMPEZZO	54	19	14	6	19	17	16	15	73	36
004	AQUILEIA	71	44	19	14	8	8	6	6	79	52
005	ARTA TERME	65	36	18	12	25	18	20	16	90	54
006	ARTEGNA	64	33	22	13	42	32	35	28	106	65
007	ATTIMIS	121	56	32	14	20	13	10	10	141	69
008	BAGNARIA ARSA	74	44	15	9	21	15	19	13	95	59
009	BASILIANO	81	50	16	11	6	6	3	3	87	56
010	BERTIOLO	37	25	5	1	5	5	5	5	42	30
011	BICINICCO	51	24	14	6	1	—	1	—	52	24
012	BORDANO	6	4	1	1	6	6	6	6	12	10
013	BUJA	103	63	25	19	37	25	25	21	140	88
014	BUTTRIO	57	26	10	6	24	19	18	16	81	45
015	CAMINO AL TAGLIAMENTO	39	25	7	4	11	6	8	6	50	31
016	CAMPOFORMIDO	107	54	24	15	9	5	4	3	116	59
017	CAMPOLONGO AL TORRE	20	12	6	5	4	2	1	1	24	14
018	CARLINO	38	28	2	—	7	6	7	6	45	34
019	CASSACCO	60	39	16	11	11	8	10	8	71	47
020	CASTIONS DI STRADA	62	37	14	9	13	8	9	6	75	45
021	CAVAZZO CARNICO	57	23	25	11	13	9	13	9	70	32
022	CERCIVENTO	52	28	32	19	13	5	9	4	65	33
023	CERVIGNANO DEL FRIULI	274	173	60	37	34	23	23	18	308	196
024	CHIOPRIS-VISCONI	17	12	3	2	5	2	4	2	22	14
025	CHIUSAFORTE	28	10	11	6	—	—	—	—	28	10
026	CIVIDALE DEL FRIULI	204	116	70	36	51	27	30	21	255	143
027	CODROIPO	263	161	70	46	57	31	37	23	320	192
028	COLLOREDO DI MONTE ALBANO	43	26	7	3	51	27	44	24	94	53
029	COMEGLIANS	47	24	22	11	10	6	6	5	57	30
030	CORNO DI ROSAZZO	65	35	16	8	9	4	6	3	74	39
031	COSEANO	12	7	3	2	9	5	6	5	21	12
032	DIGNANO	44	28	10	6	12	8	11	8	56	36
033	DOGNA	29	12	15	8	2	1	1	1	31	13
034	DRENCHIA	12	3	5	2	16	11	10	8	28	14
035	ENEMONZO	60	28	31	17	79	46	62	36	139	74
036	FAEDIS	78	44	17	8	5	2	4	2	83	46
037	FAGAGNA	75	44	12	6	22	10	9	6	97	54
038	FIUMICELLO	62	43	16	10	14	9	9	7	76	52
039	FLAIBANO	23	10	6	3	2	1	—	—	25	11
137	FORGARIA NEL FRIULI	56	28	23	14	35	21	28	17	91	49
040	FORNI AVOLTRI	32	16	20	14	7	6	6	5	39	22
041	FORNI DI SOPRA	36	22	8	6	9	4	4	2	45	26
042	FORNI DI SOTTO	44	22	24	11	16	7	15	7	60	29
043	GEMONA DEL FRIULI	232	104	66	35	108	73	87	65	340	177
044	GONARS	42	32	11	6	13	9	9	8	55	41
045	GRIMACCO	16	6	1	—	11	8	11	8	27	14
046	LATISANA	164	101	33	17	35	26	23	18	199	127
047	LAUCO	68	31	30	15	58	37	56	37	126	68
048	LESTIZZA	57	34	14	11	15	11	7	6	72	45
049	LIGNANO SABBIA DORO	238	147	50	33	47	31	21	21	285	178
050	LIGOSULLO	13	8	11	6	28	15	22	11	41	23
051	LUSEVERA	81	33	30	13	16	9	14	8	97	42
052	MAGNANO IN RIVIERA	106	48	26	15	15	9	10	7	121	57
053	MAJANO	113	59	19	11	52	39	33	31	165	98
054	MALBORGHETTO VALBRUNA	31	16	13	7	4	3	4	3	35	19
055	MANZANO	105	65	14	7	18	12	11	10	123	77
056	MARANO LAGUNARE	32	23	3	3	9	7	6	6	41	30
057	MARTIGNACCO	79	39	17	6	12	9	10	8	91	48
058	MERETO DI TOMBA	28	18	11	6	5	3	4	3	33	21
059	MOGGIO UDINESE	112	41	33	14	9	7	6	6	121	48
060	MOIMACCO	48	24	23	11	4	3	3	3	52	27
061	MONTENARS	31	16	12	6	37	16	30	13	68	32
062	MORTEGLIANO	91	46	26	13	32	22	29	22	123	68
063	MORUZZO	44	18	12	7	15	10	10	9	59	28
064	MUZZANA DEL TURGNANO	35	23	8	5	7	4	5	4	42	27
065	NIMIS	63	35	13	6	18	10	12	9	81	45
066	OSOPPO	47	19	8	3	29	26	28	25	76	45
067	OVARO	136	68	67	32	30	20	25	18	166	88
068	PAGNACCO	76	36	12	9	16	7	8	6	92	43

segue TAV. 2 — Popolazione residente temporaneamente assente per sesso, luogo di presenza e motivo dell'assenza

Codice dei Comuni	COMUNI	IN ALTRI COMUNI				ALL'ESTERO				TOTALE	
		TOTALE		di cui per motivi di lavoro		TOTALE		di cui per motivi di lavoro		MF	M
		MF	M	MF	M	MF	M	MF	M		
069	PALAZZOLO DELLO STELLA	91	55	19	8	15	14	13	13	106	69
070	PALMANOVA	119	64	40	22	6	4	1	1	125	68
071	PALUZZA	62	32	30	15	33	29	30	26	95	61
072	PASIAN DI PRATO	109	64	29	18	16	10	10	8	125	74
073	PAULARO	107	58	36	21	46	27	37	23	153	85
074	PAVIA DI UDINE	70	45	13	11	17	9	13	8	87	54
075	POCENIA	50	29	14	5	9	6	9	6	59	35
076	PONTEBBA	131	63	60	28	9	5	8	5	140	68
077	PORPETTO	38	25	4	3	9	5	7	5	47	30
078	POVOLETTO	52	21	13	7	—	—	—	—	52	21
079	POZZUOLO DEL FRIULI	83	52	18	11	14	10	9	8	97	62
080	PRADAMANO	46	23	11	4	1	—	—	—	47	23
081	PRATO CARNICO	39	16	14	8	19	11	14	8	58	27
082	PRECENICCO	33	19	10	6	7	5	5	4	40	24
083	PREMARIACCO	34	20	11	7	2	1	1	1	36	21
084	PREONE	24	9	16	6	2	2	2	2	26	11
085	PREPOTTO	34	24	14	11	3	3	3	3	37	27
086	PULFERO	89	32	33	8	37	24	26	20	126	56
087	RAGOGNA	98	50	22	10	100	56	87	49	198	106
088	RAVASCLETTO	48	29	26	16	10	7	10	7	58	36
089	RAVEO	14	7	9	4	10	6	8	5	24	13
090	REANA DEL ROIALE	133	69	39	21	28	20	17	12	161	89
091	REMANZACCO	87	41	21	10	16	15	12	11	103	56
092	RESIA	108	53	55	26	3	1	2	1	111	54
093	RESIUTTA	6	2	3	1	1	1	1	1	7	3
094	RIGOLATO	65	31	27	15	15	7	12	6	80	38
095	RIVE D'ARCANO	40	21	10	6	4	4	3	3	44	25
096	RIVIGNANO	65	40	16	10	11	7	6	6	76	47
097	RONCHIS	52	27	14	7	4	4	3	3	56	31
098	RUDA	44	26	8	4	15	8	11	6	59	34
099	SAN DANIELE DEL FRIULI	77	45	22	12	14	8	9	6	91	53
100	SAN GIORGIO DI NOGARO	160	97	41	25	53	34	37	29	213	131
101	SAN GIOVANNI AL NATISONE	61	36	10	6	7	6	6	6	68	42
102	SAN LEONARDO	63	28	13	5	22	12	14	9	85	40
103	SAN PIETRO AL NATISONE	50	26	13	9	11	7	6	4	61	33
104	SANTA MARIA LA LONGA	32	21	5	3	9	7	6	5	41	28
105	SAN VITO AL TORRE	26	17	7	4	—	—	—	—	26	17
106	SAN VITO DI FAGAGNA	26	16	8	5	14	7	13	7	40	23
107	SAURIS	15	8	6	4	3	3	3	3	18	11
108	SAVOGNA	9	4	2	1	12	8	9	6	21	12
109	SEDEGLIANO	113	70	28	18	16	13	10	9	129	83
110	SOCCHIEVE	55	24	26	14	17	13	17	13	72	37
111	STREGNA	52	28	20	10	18	12	15	10	70	40
112	SUTRIO	41	20	12	9	7	5	2	2	48	25
113	TAIPANA	30	14	4	3	3	3	3	3	33	17
114	TALMASSONS	87	49	25	11	26	21	18	16	113	70
115	TAPOGLIANO	7	5	3	3	1	1	1	1	8	6
116	TARCENTO	166	88	36	18	57	36	43	31	223	124
117	TARVISIO	198	118	47	29	22	12	9	5	220	130
118	TAVAGNACCO	197	114	41	29	19	13	9	8	216	127
119	TEOR	34	19	6	2	14	12	10	10	48	31
120	TERZO D'AQUILEIA	57	33	11	4	12	9	10	7	69	42
121	TOLMEZZO	182	100	50	32	65	41	48	32	247	141
122	TORREANO	36	21	4	4	5	2	3	2	41	23
123	TORVISCOSA	100	66	23	18	16	9	9	5	116	75
124	TRASAGHIS	130	66	59	27	227	159	189	136	357	225
125	TREPPA CARNICO	25	11	14	7	14	8	14	8	39	19
126	TREPPA GRANDE	36	21	5	2	4	4	4	4	40	25
127	TRICESIMO	167	95	46	27	34	20	21	16	201	115
128	TRIVIGNANO UDINESE	23	11	4	1	5	3	3	2	28	14
129	UDINE	2.229	1.176	512	316	447	274	246	178	2.676	1.450
130	VARMO	58	32	16	7	18	10	10	7	76	42
131	VENZONE	60	33	16	11	7	4	3	3	67	37
132	VERZEGNIS	24	12	5	4	4	2	1	1	28	14
133	VILLA SANTINA	65	32	26	12	22	16	17	14	87	48
134	VILLA VICENTINA	43	25	4	4	—	—	—	—	43	25
135	VISCO	23	17	4	4	3	3	3	3	26	20
136	ZUGLIO	36	17	18	7	18	12	16	10	54	29
	TOTALE PROVINCIA	11.663	6.338	3.180	1.790	3.100	2.009	2.228	1.616	14.763	8.347

TAV. 3 - Popolazione residente per sesso e stato civile

Codice dei Comuni	COMUNI	MASCHI					FEMMINE				
		CELIBI	CONIUGATI	SEPARATI LEGALMENTE	VEDOVI	DIVORZIATI	NUBILI	CONIUGATE	SEPARATE LEGALMENTE	VEDOVE	DIVORZIATE
001	AIELLO DEL FRIULI	484	553	5	35	1	426	550	4	169	1
002	AMARO	165	201	2	15	—	153	198	5	82	3
003	AMPEZZO	362	340	5	22	2	288	334	2	166	1
004	AQUILEIA	698	854	9	40	1	579	851	8	241	2
005	ARTA TERME	531	547	8	39	—	452	546	10	210	1
006	ARTEGNA	579	688	9	48	4	460	686	5	256	4
007	ATTIMIS	432	437	5	39	3	298	440	2	197	—
008	BAGNARIA ARSA	711	869	3	48	—	616	867	4	200	2
009	BASILIANO	1.139	1.303	11	72	2	931	1.302	14	393	4
010	BERTIOLO	609	632	7	43	—	536	633	2	204	—
011	BICINICCO	441	465	3	20	1	328	463	5	105	—
012	BORDANO	193	186	—	15	3	135	181	—	115	2
013	BUIA	1.331	1.636	24	121	11	1.144	1.661	26	607	7
014	BUTTRIO	744	989	11	29	2	655	981	5	227	3
015	CAMINO AL TAGLIAMENTO	379	413	2	30	3	333	418	2	139	—
016	CAMPOFORMIDO	1.330	1.587	18	62	7	1.191	1.590	17	391	6
017	CAMPOLONGO AL TORRE	184	201	2	14	—	117	204	1	69	1
018	CARLINO	601	640	4	33	2	512	633	4	141	1
019	CASSACCO	610	703	9	61	8	490	684	11	247	6
020	CASTIONS DI STRADA	863	964	8	47	2	730	956	5	239	2
021	CAVAZZO CARNICO	259	275	6	26	1	213	276	2	134	1
022	CERCIVENTO	220	210	5	17	1	170	215	2	82	—
023	CERVIGNANO DEL FRIULI	2.409	2.981	38	116	11	2.175	2.944	48	709	21
024	CHIOPRIS-VISCONTI	145	175	—	11	—	130	161	1	40	—
025	CHIUSAFORTE	293	209	4	25	—	207	194	3	113	—
026	CIVIDALE DEL FRIULI	2.517	2.689	41	180	9	2.167	2.687	41	964	16
027	CODROIPO	3.172	3.472	36	196	14	2.805	3.512	44	993	13
028	COLLOREDO DI MONTE ALBANO	485	572	5	42	3	374	574	4	168	2
029	COMGLIANS	194	213	1	21	1	174	213	1	96	4
030	CORNO DI ROSAZZO	696	744	6	29	2	564	746	6	177	1
031	COSEANO	497	558	4	24	1	457	576	3	230	1
032	DIGNANO	600	622	4	37	2	501	615	3	249	5
033	DOGNA	104	75	—	6	—	74	79	—	52	—
034	DRENCHIA	104	75	1	9	—	61	79	1	67	—
035	ENEMONZO	339	359	2	33	4	263	348	1	149	4
036	FAEDIS	750	716	13	42	3	534	712	12	298	4
037	FAGAGNA	1.285	1.441	13	90	3	1.060	1.438	19	470	4
038	FIUMICELLO	953	1.164	13	55	4	718	1.180	11	306	5
039	FLAIBANO	282	307	—	25	—	236	304	1	108	—
137	FORGARIA NEL FRIULI	441	498	5	51	6	363	486	3	203	2
040	FORNI AVOLTRI	272	211	4	13	—	190	209	1	82	—
041	FORNI DI SOPRA	240	300	3	20	1	258	300	—	136	1
042	FORNI DI SOTTO	218	188	1	16	—	176	189	1	86	2
043	GEMONA DEL FRIULI	2.399	2.651	41	160	12	2.124	2.645	45	794	5
044	GONARS	1.038	1.202	9	65	2	844	1.207	11	277	3
045	GRIMACCO	208	151	1	21	1	144	150	2	87	1
046	LATISANA	2.315	2.687	28	142	14	2.086	2.669	40	674	13
047	LAUCO	358	335	5	34	1	272	334	7	126	—
048	LESTIZZA	986	1.004	5	48	2	800	993	4	273	2
049	LIGNANO SABBIA D'ORO	1.211	1.398	43	49	16	1.110	1.394	23	223	18
050	LIGOSULLO	70	58	—	8	—	48	59	—	22	—
051	LUSEVERA	221	204	1	25	3	164	195	1	134	1
052	MAGNANO IN RIVIERA	479	561	12	34	1	361	566	11	187	2
053	MAJANO	1.153	1.435	28	108	7	975	1.447	12	473	7
054	MALBORGHETTO VALBRUNA	268	239	5	12	—	220	237	7	81	—
055	MANZANO	1.661	1.933	23	97	7	1.472	1.923	27	409	7
056	MARANO LAGUNARE	548	593	2	25	2	433	595	2	129	4
057	MARTIGNACCO	1.124	1.344	18	85	9	894	1.352	8	380	7
058	MERETO DI TOMBA	680	757	5	48	1	578	743	4	230	2
059	MOGGIO UDINESE	519	477	7	31	3	416	474	15	251	2
060	MOIMACCO	289	318	3	22	—	251	323	1	81	1
061	MONTENARS	141	165	—	19	1	127	150	—	69	—
062	MORTEGLIANO	1.135	1.203	7	69	3	922	1.209	6	385	3
063	MORUZZO	424	558	11	25	—	372	557	7	140	2
064	MUZZANA DEL TURGNANO	587	689	—	38	1	466	700	2	167	2
065	NIMIS	667	677	13	46	9	505	680	17	330	9
066	OSOPPO	524	632	6	49	1	472	632	8	201	1
067	OVARO	623	638	8	37	1	477	636	7	274	4
068	PAGNACCO	821	969	12	48	8	671	960	11	239	5

segue TAV. 3 — Popolazione residente per sesso e stato civile

Codice dei Comuni	COMUNI	MASCHI					FEMMINE				
		CELIBI	CONIUGATI	SEPARATI LEGALMENTE	VEDOVI	DIVORZIATI	NUBILI	CONIUGATE	SEPARATE LEGALMENTE	VEDOVE	DIVORZIATE
069	PALAZZOLO DELLO STELLA	839	876	6	49	2	667	889	3	245	3
070	PALMANOVA	1.240	1.359	13	68	8	1.222	1.378	21	393	10
071	PALUZZA	756	754	9	71	2	607	747	5	329	2
072	PASIAN DI PRATO	1.692	2.085	26	85	10	1.469	2.117	33	469	11
073	PAULARO	850	829	4	52	—	645	822	6	310	2
074	PAVIA DI UDINE	1.232	1.355	7	58	—	1.023	1.371	9	343	—
075	POCENIA	595	629	1	34	—	465	635	3	191	—
076	PONTEBBA	587	581	10	42	2	482	574	10	213	1
077	PORPETTO	649	676	2	34	1	486	687	3	187	2
078	POVOLETTO	1.036	1.267	16	71	6	867	1.257	17	338	3
079	POZZUOLO DEL FRIULI	1.313	1.669	9	86	4	1.097	1.667	13	477	6
080	PRADAMANO	565	672	6	18	—	481	683	3	188	—
081	PRATO CARNICO	350	308	2	34	4	287	307	3	149	3
082	PRECENICCO	372	430	6	16	—	317	421	7	125	1
083	PREMARIACCO	867	908	7	60	6	725	908	4	226	2
084	PREONE	71	84	—	4	1	63	83	—	35	—
085	PREPOTTO	308	237	5	17	1	180	231	2	83	1
086	PULFERO	493	368	4	44	2	358	361	7	195	—
087	RAGOGNA	622	755	5	58	4	520	752	3	298	3
088	RAVASCLETTO	204	194	7	24	4	159	191	4	94	2
089	RAVEO	126	115	2	12	—	140	121	2	41	1
090	REANA DEL ROIALE	1.042	1.232	8	63	5	1.064	1.233	9	395	6
091	REMANZACCO	1.098	1.153	16	51	5	892	1.146	5	334	3
092	RESIA	425	298	2	24	5	298	291	2	200	2
093	RESIUTTA	89	110	2	8	1	81	107	—	46	1
094	RIGOLATO	193	216	6	32	—	172	215	4	137	1
095	RIVE D'ARCANO	484	657	3	34	2	402	660	3	197	1
096	RIVIGNANO	891	1.013	8	40	2	739	1.023	7	289	1
097	RONCHIS	433	473	6	36	2	316	483	3	146	—
098	RUDA	639	756	5	41	1	532	753	7	204	3
099	SAN DANIELE DEL FRIULI	1.541	1.681	20	123	4	1.302	1.682	21	511	5
100	SAN GIORGIO DI NOGARO	1.729	1.937	14	108	7	1.381	1.949	23	532	8
101	SAN GIOVANNI AL NATISONE	1.245	1.470	19	58	4	1.123	1.488	15	289	5
102	SAN LEONARDO	300	271	4	27	—	217	268	4	144	1
103	SAN PIETRO AL NATISONE	521	442	4	44	2	390	459	3	190	5
104	SANTA MARIA LA LONGA	539	576	—	28	1	436	576	1	136	2
105	SAN VITO AL TORRE	280	355	3	24	—	237	360	2	104	—
106	SAN VITO DI FAGAGNA	338	428	1	18	—	332	427	1	146	—
107	SAURIS	110	105	1	16	—	83	106	1	41	—
108	SAVOGNA	300	215	—	19	1	172	212	—	110	—
109	SEDEGLIANO	998	1.024	4	66	7	773	1.029	6	327	1
110	SOCCHIEVE	334	287	2	22	1	199	289	3	131	—
111	STREGNA	200	153	3	15	—	120	141	3	96	—
112	SUTRIO	348	360	4	25	—	285	363	3	119	3
113	TAIPANA	234	191	4	29	4	149	183	3	138	1
114	TALMASSONS	949	1.058	8	60	3	789	1.057	5	318	1
115	TAPOGLIANO	108	117	—	6	1	65	117	1	40	—
116	TARCENTO	1.812	2.138	40	143	12	1.699	2.115	36	870	18
117	TARVISIO	1.554	1.433	21	73	6	1.148	1.395	26	322	7
118	TAVAGNACCO	2.051	2.747	42	115	7	1.877	2.768	44	645	27
119	TEOR	465	511	4	28	2	363	500	2	186	5
120	TERZO D'AQUILEIA	521	644	6	34	3	433	642	8	149	1
121	TOLMEZZO	2.412	2.494	44	135	14	2.120	2.492	54	671	24
122	TORREANO	497	548	3	50	4	382	550	4	227	2
123	TORVISCOSA	815	957	10	53	—	686	951	2	206	3
124	TRASAGHIS	725	721	6	55	6	520	734	7	297	4
125	TREPPA CARNICO	209	208	3	12	1	132	199	2	86	2
126	TREPPA GRANDE	321	461	1	30	2	296	450	1	159	—
127	TRICESIMO	1.320	1.684	20	106	9	1.251	1.682	23	481	8
128	TRIVIGNANO UDINESE	373	448	2	23	—	301	451	2	117	1
129	UDINE	20.423	24.956	664	1.133	201	20.288	25.060	837	8.083	376
130	VARMO	739	794	6	49	3	573	786	5	241	2
131	VENZONE	531	583	8	42	2	371	579	8	213	3
132	VERZEGNIS	169	246	5	20	—	179	252	2	107	2
133	VILLA SANTINA	429	480	12	34	7	426	485	10	169	5
134	VILLA VICENTINA	303	326	8	16	—	209	327	4	61	1
135	VISCO	168	175	4	10	1	126	174	4	45	—
136	ZUGLIO	187	170	1	15	1	122	171	2	71	1
	TOTALE PROVINCIA	115.469	130.593	1.847	7.392	619	99.759	130.627	1.994	40.601	828

TAV. 4 - Popolazione residente

A —

Codice dei Comuni	COMUNI	CLASSI QUINQUENNALI DI ETÀ (anni)										
		Meno di 5	5 - 9	10 - 14	15 - 19	20 - 24	25 - 29	30 - 34	35 - 39	40 - 44	45 - 49	50 - 54
001	AIELLO DEL FRIULI	89	138	167	166	126	130	144	156	164	122	142
002	AMARO	33	46	51	55	47	47	47	50	63	37	49
003	AMPEZZO	61	105	104	100	86	84	113	101	117	87	81
004	AQUILEIA	154	247	248	218	207	196	269	239	215	214	202
005	ARTA TERME	133	164	160	177	166	159	167	157	144	133	129
006	ARTEGNA	113	153	146	192	203	172	172	190	172	167	182
007	ATTIMIS	76	94	108	97	116	117	120	105	110	99	156
008	BAGNARIA ARSA	178	229	261	262	216	222	235	234	240	218	212
009	BASILIANO	251	330	345	397	328	359	353	347	376	312	307
010	BERTIOLO	135	165	186	195	200	183	185	150	177	148	176
011	BICINICCO	104	145	141	149	131	114	129	135	122	99	112
012	BORDANO	27	52	45	62	65	59	55	45	53	48	51
013	BUJA	277	366	444	440	409	373	388	433	493	422	378
014	BUTTRIO	201	259	278	249	222	282	318	299	291	201	223
015	CAMINO AL TAGLIAMENTO	86	106	128	143	131	113	125	94	117	82	106
016	CAMPOFORMIDO	299	462	491	529	415	355	478	497	523	411	420
017	CAMPOLONGO AL TORRE	31	46	50	53	52	29	46	47	63	56	47
018	CARLINO	148	204	226	255	193	175	186	175	179	165	150
019	CASSACCO	115	175	207	217	198	167	188	205	198	184	161
020	CASTIONS DI STRADA	206	271	291	309	270	288	279	265	262	195	236
021	CAVAZZO CARNICO	60	57	60	76	79	81	78	70	71	64	57
022	CERCIVENTO	41	50	70	75	63	53	64	48	60	51	83
023	CERVIGNANO DEL FRIULI	561	843	875	878	764	771	945	832	893	671	715
024	CHIOPRIS-VISCONI	36	40	53	41	45	42	55	44	46	34	42
025	CHIUSAFORTE	50	57	76	74	78	76	82	56	60	56	56
026	CIVIDALE DEL FRIULI	586	697	731	865	804	784	851	725	775	656	719
027	CODROIPO	776	1.150	1.076	1.058	987	1.051	1.173	1.131	966	806	753
028	COLLOREDO DI MONTE ALBANO	113	162	168	147	136	123	181	167	159	122	118
029	COMGLIANS	52	39	41	57	59	59	62	59	50	47	48
030	CORNO DI ROSAZZO	181	229	224	234	217	206	224	215	245	186	179
031	COSEANO	110	134	180	180	169	153	159	133	143	142	148
032	DIGNANO	124	163	238	210	153	153	170	187	206	144	143
033	DOGNA	19	17	23	19	31	14	27	23	26	17	27
034	DRENCHIA	11	4	12	18	30	28	16	12	18	20	32
035	ENEMONZO	75	82	102	102	92	99	89	110	111	70	76
036	FAEDIS	108	188	201	207	212	172	225	207	214	195	202
037	FAGAGNA	295	394	451	449	366	367	446	438	462	333	318
038	FIUMICELLO	222	259	325	317	258	274	319	282	362	270	293
039	FLAIBANO	48	79	81	105	72	66	77	93	88	88	78
137	FORGARIA NEL FRIULI	106	109	124	122	126	137	151	137	115	93	122
040	FORNI AVOLTRI	52	65	71	68	76	53	77	61	64	51	70
041	FORNI DI SOPRA	49	65	84	85	65	77	80	85	80	68	82
042	FORNI DI SOTTO	41	61	52	49	45	60	63	53	55	29	49
043	GEMONA DEL FRIULI	580	720	775	824	750	778	823	814	779	624	622
044	GONARS	236	298	354	386	346	298	323	305	360	304	305
045	GRIMACCO	21	33	43	51	54	50	49	49	48	43	48
046	LATISANA	549	747	811	854	758	736	786	716	775	684	673
047	LAUCO	75	84	85	95	104	81	96	92	107	75	93
048	LESTIZZA	230	295	333	325	271	277	325	265	239	223	239
049	LIGNANO SABBIAADORO	301	433	450	457	430	418	444	390	428	436	369
050	LIGOSULLO	13	15	21	19	16	17	13	12	11	16	16
051	LUSEVERA	31	38	34	54	56	55	51	43	70	63	60
052	MAGNANO IN RIVIERA	95	146	136	133	158	154	171	172	137	107	117
053	MAJANO	345	338	386	406	354	352	430	394	395	327	291
054	MALBORGHETTO VALBRUNA	62	72	71	66	80	87	79	67	71	52	82
055	MANZANO	421	521	633	667	559	593	557	554	597	479	467
056	MARANO LAGUNARE	105	153	179	218	193	155	167	138	141	143	188
057	MARTIGNACCO	203	306	344	425	373	278	319	374	376	397	360
058	MERETO DI TOMBA	170	176	215	255	196	181	204	238	236	175	155
059	MOGGIO UDINESE	100	115	112	151	153	139	142	124	130	125	141
060	MOIMACCO	62	99	109	100	72	101	106	109	100	74	64
061	MONTENARS	33	34	36	37	46	42	38	41	47	35	42
062	MORTEGLIANO	216	314	354	398	371	324	288	329	325	305	353
063	MORUZZO	107	145	164	148	124	124	148	177	157	124	112
064	MUZZANA DEL TURGNANO	123	195	210	220	184	165	206	163	182	164	178
065	NIMIS	131	182	171	203	175	160	194	197	200	193	189
066	OSOPPO	149	151	204	173	149	149	184	194	191	126	161
067	OVARO	133	161	167	196	181	183	176	162	166	155	174
068	PAGNACCO	179	268	276	301	242	242	279	313	305	240	195

per sesso e classe di età

TOTALE

						PARTICOLARI CLASSI DI ETÀ (anni)									Codice dei Comuni
55 - 59	60 - 64	65 - 69	70 - 74	75 e più	TOTALE	Meno di 3	3 - 5	6 - 10	11 - 13	14 - 17	18	19 - 20	21 - 24		
167	117	113	131	156	2.228	50	64	141	106	131	28	66	100	001	
51	46	63	71	68	824	20	20	44	35	50	8	13	42	002	
99	91	80	98	115	1.522	35	44	114	62	71	26	38	66	003	
250	145	184	146	149	3.283	88	108	262	150	179	42	78	167	004	
141	119	142	113	140	2.344	77	93	169	95	135	42	52	137	005	
163	158	160	173	223	2.739	65	77	153	91	146	45	69	161	006	
144	102	151	116	142	1.853	39	46	105	65	78	19	50	89	007	
220	121	151	157	164	3.320	104	121	242	158	212	38	105	166	008	
373	245	299	265	284	5.171	140	177	334	213	290	83	154	260	009	
192	138	131	130	175	2.666	72	85	178	118	152	35	86	155	010	
97	79	87	102	85	1.831	52	73	155	86	121	27	50	106	011	
53	54	54	47	60	830	18	22	45	29	42	16	25	54	012	
381	366	484	401	513	6.568	169	163	390	269	345	88	194	318	013	
210	149	174	137	153	3.646	111	135	260	182	214	38	104	165	014	
124	68	114	83	99	1.719	54	48	123	71	113	25	56	104	015	
369	247	262	211	230	6.199	164	214	478	306	433	101	168	332	016	
62	48	55	56	52	793	16	21	48	30	50	9	17	41	017	
152	77	97	96	93	2.571	77	105	210	135	214	51	83	151	018	
170	140	180	153	171	2.829	65	70	193	120	197	32	82	153	019	
215	165	203	172	189	3.816	109	141	280	175	253	53	121	215	020	
93	87	60	83	117	1.193	36	36	62	30	58	23	24	63	021	
65	45	47	44	63	922	20	29	55	34	62	20	29	50	022	
735	463	532	474	500	11.452	289	428	868	523	720	182	310	601	023	
48	34	36	30	37	663	21	21	41	34	40	7	17	34	024	
84	72	52	55	64	1.048	30	29	59	43	67	14	33	60	025	
773	556	604	498	687	11.311	320	391	731	434	672	175	313	647	026	
787	583	658	614	688	14.257	417	546	1.204	628	823	232	394	803	027	
135	115	117	118	148	2.229	71	78	150	107	125	40	46	109	028	
61	68	57	68	91	918	24	39	35	26	39	16	23	46	029	
152	100	109	134	136	2.971	103	111	237	124	201	45	95	169	030	
146	90	144	151	169	2.351	59	71	143	115	149	33	63	140	031	
140	116	158	161	172	2.638	60	94	168	146	185	42	65	128	032	
35	28	29	21	34	390	12	9	18	11	21	2	13	23	033	
38	36	29	41	52	397	7	5	7	7	10	6	11	22	034	
92	66	107	102	127	1.502	44	44	87	64	82	24	37	71	035	
226	166	183	172	206	3.084	56	88	194	117	164	42	80	175	036	
341	256	338	283	286	5.823	175	190	413	264	364	88	171	290	037	
334	218	217	238	221	4.409	121	141	293	183	277	53	104	209	038	
74	55	79	92	88	1.263	24	33	87	54	79	19	33	56	039	
156	144	161	119	136	2.058	62	65	110	75	98	24	42	111	137	
59	52	57	44	62	982	30	30	70	46	48	14	34	60	040	
101	80	91	68	99	1.259	17	44	66	57	65	18	35	46	041	
67	64	60	47	82	877	24	26	66	32	38	12	14	36	042	
713	512	576	449	537	10.876	337	366	744	472	642	176	336	576	043	
309	195	222	222	195	4.658	133	163	313	218	288	95	137	273	044	
56	42	54	68	57	766	13	16	32	31	35	13	17	45	045	
660	425	542	437	515	10.668	317	358	786	478	689	162	345	584	046	
101	111	97	85	91	1.472	40	48	80	55	72	21	46	81	047	
243	173	242	223	214	4.117	132	150	316	191	268	58	125	214	048	
317	185	171	143	113	5.485	160	228	428	283	366	93	168	345	049	
19	15	22	19	21	265	6	11	14	14	10	4	10	15	050	
73	56	75	80	110	949	22	21	31	25	39	15	18	42	051	
133	120	172	122	141	2.214	48	79	138	79	114	29	57	124	052	
338	261	360	289	379	5.645	197	198	365	230	328	71	167	273	053	
68	48	47	58	59	1.069	35	44	70	45	54	11	28	64	054	
421	258	310	292	230	7.559	254	269	546	386	562	120	215	449	055	
189	83	85	91	105	2.333	61	69	161	119	151	48	89	150	056	
357	235	272	268	334	5.221	105	142	335	212	318	80	173	286	057	
178	140	202	144	183	3.048	106	97	196	118	208	37	95	155	058	
168	151	146	147	151	2.195	66	52	123	66	106	42	51	125	059	
82	63	60	39	49	1.289	29	48	107	71	79	20	26	62	060	
40	35	51	55	60	672	13	22	38	24	26	6	19	38	061	
348	213	266	225	313	4.942	132	133	345	202	321	85	143	292	062	
134	113	124	98	97	2.096	49	94	141	104	119	30	54	97	063	
172	92	151	129	118	2.652	68	86	232	105	168	47	94	132	064	
208	141	178	198	233	2.953	64	107	172	108	154	46	70	141	065	
155	130	112	145	153	2.526	76	99	176	111	150	33	61	120	066	
200	148	183	142	178	2.705	79	87	170	85	154	39	77	147	067	
237	157	180	184	146	3.744	105	118	274	174	224	78	94	199	068	

segue TAV. 4 — Popolazione residente

A —

Codice dei Comuni	COMUNI	CLASSI QUINQUENNALI DI ETÀ (anni)										
		Meno di 5	5 - 9	10 - 14	15 - 19	20 - 24	25 - 29	30 - 34	35 - 39	40 - 44	45 - 49	50 - 54
069	PALAZZOLO DELLO STELLA	173	251	280	317	263	259	233	210	248	235	243
070	PALMANOVA	273	384	411	410	386	355	434	408	437	317	345
071	PALUZZA	162	215	218	230	249	193	224	222	187	179	183
072	PASIAN DI PRATO	385	543	611	641	547	550	635	637	596	529	532
073	PAULARO	197	260	292	297	244	233	242	212	266	195	198
074	PAVIA DI UDINE	289	403	439	442	368	371	422	372	405	358	328
075	POCENIA	149	166	190	219	192	173	175	136	165	150	152
076	PONTEBBA	143	153	177	172	187	188	182	181	158	132	157
077	PORPETTO	153	197	207	225	197	191	201	175	187	167	177
078	POVOLETTO	236	321	328	357	363	298	348	362	353	353	341
079	POZZUOLO DEL FRIULI	275	400	436	475	412	403	455	478	455	395	412
080	PRADAMANO	125	170	200	211	175	170	198	193	221	164	158
081	PRATO CARNICO	68	76	65	82	107	85	103	94	88	68	96
082	PRECENICCO	75	120	126	154	108	91	115	102	103	115	124
083	PREMARIACCO	226	259	286	296	296	242	268	276	263	221	241
084	PREONE	12	24	13	19	16	18	29	30	13	16	18
085	PREPOTTO	44	55	83	89	84	54	68	66	71	70	61
086	PULFERO	68	72	101	103	133	108	112	104	125	124	137
087	RAGOGNA	150	165	197	195	186	194	172	192	207	167	180
088	RAVASCLETTO	45	54	46	50	62	57	56	62	56	38	55
089	RAVEO	29	43	35	18	48	44	40	28	34	22	31
090	REANA DEL ROIALE	223	296	308	372	332	354	353	346	305	324	341
091	REMANZACCO	251	358	378	372	334	303	361	338	382	300	280
092	RESIA	66	69	76	113	132	126	109	104	77	80	98
093	RESIUTTA	17	25	31	20	23	44	28	26	23	13	27
094	RIGOLATO	39	45	37	63	48	66	47	57	59	28	51
095	RIVE D'ARCANO	123	150	146	166	141	164	167	145	160	127	145
096	RIVIGNANO	194	257	298	297	278	262	278	279	292	246	214
097	RONCHIS	71	117	132	151	157	121	125	103	116	124	145
098	RUDA	127	190	206	206	173	167	230	196	212	185	206
099	SAN DANIELE DEL FRIULI	284	464	494	533	414	431	483	485	500	419	399
100	SAN GIORGIO DI NOGARO	343	514	613	572	552	543	579	540	545	441	494
101	SAN GIOVANNI AL NATISONE	346	489	485	449	370	451	467	456	447	341	300
102	SAN LEONARDO	66	63	71	71	86	92	80	68	69	66	78
103	SAN PIETRO AL NATISONE	69	105	120	127	134	131	164	136	125	112	129
104	SANTA MARIA LA LONGA	133	156	141	177	184	164	176	146	168	143	136
105	SAN VITO AL TORRE	48	75	102	105	76	69	95	85	109	88	73
106	SAN VITO DI FAGAGNA	83	128	131	119	115	88	104	114	121	102	86
107	SAURIS	18	20	34	45	34	20	28	24	38	34	31
108	SAVOGNA	49	37	54	67	77	82	66	56	72	57	79
109	SEDEGLIANO	209	274	322	299	249	270	273	274	304	254	255
110	SOCCHIEVE	51	59	76	86	86	76	72	68	84	65	84
111	STREGNA	15	20	29	56	53	45	46	39	41	42	55
112	SUTRIO	81	92	115	101	108	103	93	106	113	80	79
113	TAIPANA	21	34	41	47	57	34	26	40	42	49	77
114	TALMASSONS	233	263	289	329	317	283	291	284	278	252	267
115	TAPOGLIANO	16	32	27	20	32	25	32	29	23	27	37
116	TARCENTO	397	474	536	575	544	605	639	602	555	513	510
117	TARVISIO	309	429	441	471	607	514	472	454	402	336	329
118	TAVAGNACCO	480	716	769	780	668	686	891	811	840	688	688
119	TEOR	85	126	140	195	131	123	122	105	124	127	135
120	TERZO D'AQUILEIA	115	161	191	170	177	135	177	160	200	163	181
121	TOLMEZZO	569	766	842	876	728	700	823	830	757	634	618
122	TORREANO	104	160	143	159	138	138	147	179	156	135	144
123	TORVISCOSA	156	261	301	344	255	217	254	262	286	258	269
124	TRASAGHIS	130	177	214	207	201	178	219	226	215	209	196
125	TREPPA CARNICO	37	51	62	63	57	49	50	60	58	58	43
126	TREPPA GRANDE	72	98	106	123	104	128	138	102	91	87	85
127	TRICESIMO	278	355	440	486	414	411	472	467	511	398	421
128	TRIVIGNANO UDINESE	92	125	117	111	120	113	111	139	121	84	104
129	UDINE	3.835	5.721	6.962	7.607	6.768	6.363	7.368	7.458	7.632	6.710	6.702
130	VARMO	137	210	239	234	226	195	205	222	201	159	201
131	VENZONE	116	133	131	182	166	139	177	160	166	120	126
132	VERZEGNIS	43	48	50	52	64	70	50	58	54	50	53
133	VILLA SANTINA	125	139	160	153	132	124	167	163	142	128	112
134	VILLA VICENTINA	67	87	92	111	87	93	95	91	93	87	62
135	VISCO	46	59	46	45	38	35	54	71	55	43	29
136	ZUGLIO	31	43	48	50	64	47	56	44	43	36	45
	TOTALE PROVINCIA	24.780	33.742	37.595	39.822	35.977	34.516	38.381	37.272	37.966	32.339	33.012

per sesso e classe di età

TOTALE

						PARTICOLARI CLASSI DI ETÀ (anni)									Codice dei Comuni
55 - 59	60 - 64	65 - 69	70 - 74	75 e più	TOTALE	Meno di 3	3 - 5	6 - 10	11 - 13	14 - 17	18	19 - 20	21 - 24		
254	143	169	140	161	3.579	95	127	264	167	255	56	104	216	069	
362	272	345	255	318	5.712	164	163	432	239	309	92	156	309	070	
204	165	180	210	261	3.282	95	109	216	141	174	47	98	194	071	
489	329	347	329	297	7.997	207	274	577	360	525	118	216	450	072	
179	157	188	175	185	3.520	116	127	258	196	236	53	106	198	073	
288	186	253	225	249	5.398	158	209	430	255	357	80	160	292	074	
173	112	148	118	135	2.553	76	102	177	112	172	43	85	149	075	
168	126	102	124	152	2.502	87	89	156	98	155	28	68	151	076	
168	101	130	124	127	2.727	83	106	198	128	187	36	93	148	077	
302	184	245	241	246	4.878	129	150	343	193	287	61	161	281	078	
446	289	362	297	351	6.341	153	196	411	261	383	96	170	328	079	
167	114	137	102	111	2.616	67	99	174	115	167	43	74	142	080	
93	96	110	99	117	1.447	36	45	76	38	63	15	44	81	081	
116	69	94	88	95	1.695	47	56	120	69	131	24	52	84	082	
245	126	124	148	196	3.713	137	135	263	170	252	50	124	232	083	
30	20	29	28	26	341	9	9	23	7	10	7	6	13	084	
74	58	54	72	62	1.065	19	40	58	49	71	18	28	72	085	
142	114	131	125	133	1.832	35	43	81	61	82	23	42	110	086	
172	151	224	214	254	3.020	88	93	166	125	148	56	66	151	087	
46	49	58	65	84	883	24	31	51	32	37	13	18	51	088	
37	37	40	31	43	560	17	23	39	21	18	1	13	41	089	
352	205	304	279	363	5.057	136	145	292	180	297	72	146	263	090	
258	191	210	191	196	4.703	135	183	359	235	303	79	138	261	091	
118	79	95	94	111	1.547	25	51	71	42	81	26	50	110	092	
34	40	33	29	32	445	14	5	30	15	20	3	10	19	093	
83	79	82	74	118	976	22	25	46	16	46	15	24	38	094	
175	138	181	141	174	2.443	80	70	157	85	130	34	56	114	095	
261	166	239	206	246	4.013	107	140	261	174	255	60	104	223	096	
123	89	95	105	124	1.898	45	47	105	94	124	22	71	120	097	
195	152	164	153	179	2.941	74	83	206	129	162	38	75	135	098	
461	329	399	366	429	6.890	153	224	463	304	424	115	181	325	099	
516	328	369	324	415	7.688	189	270	528	360	498	101	228	420	100	
323	188	207	200	197	5.716	201	238	499	291	356	94	162	298	101	
85	87	70	82	102	1.236	34	54	52	42	62	14	34	65	102	
150	130	133	124	171	2.060	38	48	114	77	92	20	64	102	103	
136	102	140	82	111	2.295	74	90	152	82	141	31	71	150	104	
103	69	91	83	94	1.365	24	37	84	63	80	24	35	59	105	
90	84	107	110	109	1.691	48	51	142	76	98	21	61	79	106	
31	15	29	40	22	463	9	13	23	20	31	12	16	27	107	
78	43	72	69	71	1.029	29	28	39	35	47	10	34	62	108	
269	204	281	232	266	4.235	127	132	287	192	250	60	111	194	109	
79	80	99	94	109	1.268	30	31	68	45	63	19	34	68	110	
75	47	49	48	71	731	5	12	24	19	36	16	21	40	111	
112	85	76	88	78	1.510	49	51	94	76	88	14	32	93	112	
87	63	103	107	108	936	11	15	36	26	39	8	17	48	113	
269	174	226	235	258	4.248	144	131	276	166	277	64	125	248	114	
38	18	39	28	32	455	9	13	31	14	18	4	13	25	115	
588	520	605	526	694	8.883	233	258	478	332	428	124	239	434	116	
335	215	241	197	233	5.985	188	192	444	281	355	93	210	494	117	
586	451	454	416	399	10.323	268	333	746	455	635	153	305	518	118	
163	97	120	108	165	2.066	51	54	136	85	145	42	63	101	119	
159	96	110	125	121	2.441	69	76	171	110	153	33	61	141	120	
586	461	461	363	446	10.460	332	380	789	493	755	150	310	572	121	
187	136	122	102	117	2.267	58	66	167	85	133	26	61	108	122	
218	142	166	139	155	3.683	81	117	280	170	277	64	127	201	123	
223	165	174	164	177	3.075	58	108	183	128	157	49	76	170	124	
45	41	62	60	58	854	21	25	53	36	48	13	33	41	125	
145	93	120	115	114	1.721	35	62	95	63	102	21	44	81	126	
442	315	403	326	445	6.584	163	162	419	238	403	83	179	326	127	
116	77	92	96	100	1.718	54	65	122	70	92	23	39	100	128	
7.477	5.582	5.666	4.604	5.566	102.021	2.131	2.618	6.124	4.144	6.146	1.501	2.819	5.410	129	
209	131	207	173	249	3.198	69	110	221	148	179	45	85	189	130	
178	117	142	138	149	2.340	69	78	120	77	149	29	72	134	131	
75	56	84	71	104	982	29	21	47	32	45	10	20	53	132	
97	101	108	109	97	2.057	65	87	136	102	129	31	52	107	133	
68	50	56	57	59	1.255	41	45	87	53	88	24	42	64	134	
33	30	42	36	45	707	25	33	55	27	42	7	13	32	135	
40	57	40	39	58	741	15	23	43	32	38	13	19	53	136	
34.920	25.287	28.847	25.625	29.648	529.729	13.903	16.806	35.289	22.512	31.994	7.866	14.978	28.568		

segue TAV. 4 — Popolazione residente

B —

Codice dei Comuni	COMUNI	CLASSI QUINQUENNALI DI ETÀ (anni)										
		Meno di 5	5 - 9	10 - 14	15 - 19	20 - 24	25 - 29	30 - 34	35 - 39	40 - 44	45 - 49	50 - 54
001	AIELLO DEL FRIULI	41	68	81	80	62	65	82	78	87	68	70
002	AMARO	16	20	23	30	23	23	28	25	35	17	23
003	AMPEZZO	35	49	62	45	55	41	60	57	65	41	40
004	AQUILEIA	81	129	120	111	112	97	141	114	109	114	91
005	ARTA TERME	61	76	82	85	80	92	98	83	78	76	64
006	ARTEGNA	57	73	80	105	107	87	86	111	87	83	96
007	ATTIMIS	36	48	56	50	57	70	66	62	57	51	72
008	BAGNARIA ARSA	87	113	127	134	107	108	120	119	128	115	106
009	BASILIANO	116	168	189	213	163	190	190	177	191	158	141
010	BERTIOLO	78	73	78	100	97	96	99	84	91	81	76
011	BICINICCO	54	80	73	79	69	56	70	71	65	54	56
012	BORDANO	11	24	28	33	40	32	34	25	24	28	23
013	BUJA	139	205	219	221	216	208	178	209	228	224	198
014	BUTTRIO	100	129	151	124	114	122	160	150	159	103	117
015	CAMINO AL TAGLIAMENTO	44	48	66	70	67	62	70	46	53	43	55
016	CAMPOFORMIDO	155	243	248	259	220	161	229	252	258	220	190
017	CAMPOLONGO AL TORRE	19	24	30	31	30	21	15	25	38	28	26
018	CARLINO	75	104	108	113	119	92	100	86	87	90	66
019	CASSACCO	50	95	111	111	95	92	92	109	101	89	94
020	CASTIONS DI STRADA	99	119	149	156	124	162	150	144	151	97	109
021	CAVAZZO CARNICO	26	30	34	43	37	49	41	36	32	28	32
022	CERCIVENTO	18	18	37	40	35	32	37	26	30	26	47
023	CERVIGNANO DEL FRIULI	284	426	437	459	395	360	452	439	463	329	329
024	CHIOPRIS-VISCONI	23	18	27	18	24	24	30	23	23	16	21
025	CHIUSAFORTE	29	30	40	35	47	45	53	35	33	28	30
026	CIVIDALE DEL FRIULI	281	359	381	441	400	400	422	372	420	314	356
027	CODROIPO	412	597	513	517	499	506	586	563	520	427	362
028	COLLOREDO DI MONTE ALBANO	57	85	93	78	61	58	93	94	75	66	60
029	COMGLIANS	21	23	19	26	27	30	37	39	27	23	22
030	CORNO DI ROSAZZO	99	111	101	114	114	101	121	97	139	97	98
031	COSEANO	57	64	74	89	73	90	85	70	59	77	67
032	DIGNANO	63	83	114	113	80	76	85	96	113	82	65
033	DOGNA	12	10	12	7	17	10	16	15	17	5	14
034	DRENCHIA	6	—	5	5	16	15	12	8	13	9	17
035	ENEMONZO	40	43	50	52	44	52	54	58	66	40	31
036	FAEDIS	58	100	107	101	107	105	114	122	121	100	97
037	FAGAGNA	155	200	241	215	195	188	218	210	238	182	159
038	FIUMICELLO	116	147	160	161	120	143	168	141	194	142	159
039	FLAIBANO	24	51	39	53	35	34	41	45	45	48	35
137	FORGARIA NEL FRIULI	59	47	58	57	70	81	86	70	65	46	52
040	FORNI AVOLTRI	29	35	45	32	49	31	41	31	36	25	43
041	FORNI DI SOPRA	23	33	34	41	32	34	43	45	39	36	39
042	FORNI DI SOTTO	24	33	33	24	19	37	28	38	32	14	28
043	GEMONA DEL FRIULI	296	358	392	428	391	383	426	428	418	308	293
044	GONARS	125	146	181	188	179	159	158	155	193	154	154
045	GRIMACCO	12	16	25	16	28	28	24	34	28	26	28
046	LATISANA	283	389	401	445	393	357	389	356	386	359	332
047	LAUCO	34	47	43	51	50	47	46	53	59	38	54
048	LESTIZZA	118	152	180	174	138	140	167	159	122	122	120
049	LIGNANO SABBIA D'ORO	151	225	217	214	226	208	229	196	219	205	181
050	LIGOSULLO	8	5	12	7	11	11	8	7	7	7	9
051	LUSEVERA	17	19	17	31	30	32	26	21	39	31	26
052	MAGNANO IN RIVIERA	55	78	75	65	77	86	88	95	70	40	63
053	MAJANO	172	186	212	200	171	167	221	214	207	152	154
054	MALBORGHETTO VALBRUNA	29	37	31	31	42	45	48	41	40	22	46
055	MANZANO	209	276	309	331	282	288	287	262	310	249	236
056	MARANO LAGUNARE	56	70	87	115	100	88	90	83	66	71	84
057	MARTIGNACCO	107	165	174	239	190	131	175	184	195	195	168
058	MERETO DI TOMBA	83	95	111	127	102	102	105	118	130	86	74
059	MOGGIO UDINESE	58	59	54	74	76	82	87	68	66	65	59
060	MOIMACCO	27	50	52	49	31	59	46	60	57	40	32
061	MONTENARS	10	18	21	15	20	26	22	22	29	23	20
062	MORTEGLIANO	113	165	183	205	202	179	142	175	152	150	188
063	MORUZZO	57	59	79	82	59	59	73	90	78	71	49
064	MUZZANA DEL TURGNANO	65	106	106	129	85	83	100	80	90	73	83
065	NIMIS	76	95	86	105	92	78	100	105	106	106	87
066	OSOPPO	88	73	87	86	64	86	88	98	113	54	86
067	OVARO	67	88	87	95	99	96	96	94	92	71	84
068	PAGNACCO	108	131	145	161	118	116	141	149	161	134	104

per sesso e classe di età

MASCHI

						PARTICOLARI CLASSI DI ETÀ (anni)									Codice dei Comuni
55 - 59	60 - 64	65 - 69	70 - 74	75 e più	TOTALE	Meno di 3	3 - 5	6 - 10	11 - 13	14 - 17	18	19 - 20	21 - 24		
80	47	62	60	47	1.078	24	33	63	57	59	17	34	45	001	
26	15	28	31	20	383	10	7	21	18	23	5	7	21	002	
42	36	36	36	31	731	20	23	55	37	37	8	22	44	003	
118	59	87	68	51	1.602	40	67	130	70	93	17	50	86	004	
63	50	59	40	38	1.125	35	45	78	46	71	19	25	65	005	
63	76	73	68	76	1.328	33	41	70	49	81	23	41	84	006	
68	55	64	56	48	916	18	19	53	40	35	12	29	41	007	
110	62	66	72	57	1.631	52	60	116	79	103	23	52	83	008	
184	109	129	114	95	2.527	66	81	177	110	172	41	73	129	009	
101	67	55	60	55	1.291	47	41	78	48	74	20	46	72	010	
46	42	43	39	33	930	27	42	79	46	65	13	28	55	011	
25	17	20	17	16	397	7	10	22	16	28	6	12	35	012	
167	163	207	159	182	3.123	86	85	212	132	172	47	97	169	013	
95	63	77	61	50	1.775	55	63	138	91	116	19	48	88	014	
60	30	52	34	27	827	29	24	60	34	55	12	25	56	015	
183	127	110	75	74	3.004	78	119	251	146	218	49	94	170	016	
30	18	23	27	16	401	8	13	28	17	30	5	9	24	017	
82	41	47	29	41	1.280	39	54	104	67	97	21	42	95	018	
70	61	95	66	60	1.391	31	32	105	64	103	17	37	73	019	
112	72	94	72	74	1.884	54	69	122	98	128	22	60	94	020	
47	44	26	30	32	567	17	14	37	14	29	15	15	29	021	
31	20	18	13	25	453	12	9	23	18	33	8	15	30	022	
355	219	240	201	167	5.555	155	207	439	269	364	101	147	319	023	
23	20	16	11	14	331	13	11	23	16	17	3	7	20	024	
41	29	20	23	13	531	18	16	30	19	42	4	16	36	025	
351	245	281	208	205	5.436	160	182	372	235	335	93	166	319	026	
351	278	291	264	204	6.890	231	287	598	309	397	112	202	402	027	
71	52	54	57	53	1.107	38	36	81	58	70	18	24	49	028	
30	26	22	26	32	430	9	17	21	13	16	8	12	20	029	
72	49	50	67	47	1.477	56	60	111	57	95	20	52	88	030	
73	33	60	61	52	1.084	23	44	62	48	77	13	31	59	031	
65	45	68	67	50	1.265	30	48	80	70	97	22	38	68	032	
16	14	7	7	6	185	7	5	12	5	9	1	7	12	033	
17	17	12	19	18	189	4	2	2	3	3	1	5	12	034	
48	26	46	45	42	737	24	21	46	35	36	14	23	30	035	
109	73	74	65	71	1.524	30	48	102	65	78	23	42	85	036	
158	106	149	119	99	2.832	92	98	210	147	172	45	94	148	037	
146	99	104	112	77	2.189	64	73	162	88	140	31	48	98	038	
34	22	38	41	29	614	15	16	51	26	42	11	15	26	039	
73	64	72	56	45	1.001	36	33	46	35	49	9	22	61	137	
20	21	21	18	23	500	17	16	42	27	23	6	22	37	040	
38	35	39	26	27	564	11	20	30	20	35	6	19	22	041	
27	30	17	17	22	423	12	15	40	21	17	5	9	14	042	
346	206	244	182	164	5.263	181	179	365	240	323	103	171	303	043	
156	93	106	107	62	2.316	75	79	154	111	144	45	67	144	044	
27	20	22	26	22	382	9	6	18	16	15	2	7	24	045	
284	200	234	199	179	5.186	164	188	404	239	356	85	169	306	046	
50	55	36	42	28	733	16	24	45	27	36	16	21	40	047	
94	72	115	98	74	2.045	65	80	167	106	142	32	63	107	048	
175	94	76	59	42	2.717	85	109	225	134	181	41	86	172	049	
11	6	10	7	10	136	4	6	5	9	4	—	5	10	050	
41	24	37	28	35	454	9	16	13	14	24	7	6	25	051	
59	35	91	54	56	1.087	24	47	72	48	52	15	34	58	052	
144	120	163	116	132	2.731	101	94	203	129	170	34	79	131	053	
32	18	17	22	23	524	18	22	33	20	24	6	12	35	054	
197	122	139	131	93	3.721	122	140	282	189	285	53	113	223	055	
94	43	49	39	35	1.170	34	34	73	60	78	28	41	80	056	
185	109	127	103	133	2.580	60	72	179	102	173	47	96	146	057	
88	57	86	65	62	1.491	56	45	107	61	98	20	51	80	058	
73	58	56	63	39	1.037	39	29	66	28	50	21	28	60	059	
39	26	29	17	18	632	12	21	54	34	38	12	9	29	060	
18	12	24	24	22	326	5	7	21	11	15	2	7	16	061	
176	92	118	91	86	2.417	72	69	172	112	173	39	67	164	062	
63	59	67	35	38	1.018	28	43	61	52	64	14	28	46	063	
90	53	65	59	48	1.315	37	44	124	51	102	21	48	64	064	
86	59	85	76	70	1.412	41	55	87	59	77	23	36	76	065	
65	59	52	65	48	1.212	44	56	90	42	69	17	30	50	066	
86	67	80	51	54	1.307	39	43	92	47	75	18	40	82	067	
107	70	82	83	48	1.858	65	67	128	100	112	43	50	98	068	

segue TAV. 4 — Popolazione residente

B —

Codice dei Comuni	COMUNI	CLASSI QUINQUENNALI DI ETÀ (anni)										
		Meno di 5	5 - 9	10 - 14	15 - 19	20 - 24	25 - 29	30 - 34	35 - 39	40 - 44	45 - 49	50 - 54
069	PALAZZOLO DELLO STELLA	79	135	147	165	138	144	120	101	125	115	112
070	PALMANOVA	125	212	199	207	211	182	211	195	243	146	180
071	PALUZZA	90	118	107	114	133	110	119	118	105	93	95
072	PASIAN DI PRATO	199	289	312	332	279	267	313	306	310	234	273
073	PAULARO	101	118	157	158	132	122	135	117	150	102	94
074	PAVIA DI UDINE	148	210	228	218	177	198	200	190	220	185	159
075	POCENIA	74	89	105	107	96	90	99	74	90	61	80
076	PONTEBBA	68	73	94	83	122	103	98	90	88	61	71
077	PORPETTO	84	94	117	110	92	99	106	105	99	90	84
078	POVOLETTO	113	169	161	166	177	146	179	198	173	179	182
079	POZZUOLO DEL FRIULI	138	207	221	262	205	207	226	237	229	202	198
080	PRADAMANO	57	104	96	101	97	73	102	92	115	87	81
081	PRATO CARNICO	33	35	30	39	54	45	64	57	50	35	48
082	PRECENICCO	35	66	70	84	50	48	57	50	45	61	58
083	PREMARIACCO	126	137	134	149	158	110	134	139	146	110	128
084	PREONE	5	9	8	7	10	9	14	19	9	7	6
085	PREPOTTO	21	34	46	45	49	31	41	37	38	47	27
086	PULFERO	30	33	44	49	74	52	69	66	81	77	75
087	RAGOGNA	71	91	98	111	83	100	91	98	112	87	77
088	RAVASCLETTO	28	26	22	22	41	23	35	41	28	23	28
089	RAVEO	12	20	16	10	23	23	26	11	22	11	11
090	REANA DEL ROIALE	102	144	154	187	176	180	188	175	151	141	165
091	REMANZACCO	129	183	190	190	173	153	180	172	201	163	140
092	RESIA	34	32	33	59	85	70	79	66	42	44	46
093	RESIUTTA	11	13	13	9	10	27	13	18	11	2	15
094	RIGOLATO	17	20	11	28	23	42	30	32	33	16	21
095	RIVE D'ARCANO	57	63	74	85	66	94	89	71	91	69	62
096	RIVIGNANO	99	133	155	171	129	133	143	150	148	127	103
097	RONCHIS	44	55	76	75	89	59	68	46	64	62	77
098	RUDA	63	96	106	104	93	76	121	100	117	88	105
099	SAN DANIELE DEL FRIULI	140	248	246	282	198	218	243	232	245	224	216
100	SAN GIORGIO DI NOGARO	182	267	343	286	270	293	258	295	273	218	247
101	SAN GIOVANNI AL NATISONE	180	245	255	218	163	205	224	230	236	193	149
102	SAN LEONARDO	31	25	33	39	37	49	52	41	40	32	40
103	SAN PIETRO AL NATISONE	34	59	67	63	74	69	78	77	71	54	62
104	SANTA MARIA LA LONGA	73	82	80	87	82	85	99	69	85	74	66
105	SAN VITO AL TORRE	25	35	45	58	44	33	49	42	62	40	38
106	SAN VITO DI FAGAGNA	40	63	66	50	47	42	61	53	65	49	43
107	SAURIS	5	10	18	24	19	12	16	12	20	19	17
108	SAVOGNA	26	16	28	34	41	52	41	32	49	33	34
109	SEDEGLIANO	102	147	169	152	147	125	149	148	163	132	131
110	SOCCHIEVE	24	34	46	55	52	38	43	48	42	30	43
111	STREGNA	7	9	13	30	29	28	33	27	23	22	23
112	SUTRIO	46	49	54	50	61	58	45	59	61	38	34
113	TAIPANA	12	11	22	27	35	26	18	22	26	28	37
114	TALMASSONS	125	137	154	155	154	150	162	158	144	116	138
115	TAPOGLIANO	11	21	18	9	20	13	14	19	11	10	15
116	TARCENTO	191	236	280	278	308	289	320	332	284	259	229
117	TARVISIO	144	224	229	249	382	282	254	257	203	172	157
118	TAVAGNACCO	234	365	384	378	340	304	452	387	432	339	350
119	TEOR	46	77	64	94	70	67	73	61	54	66	58
120	TERZO D'AQUILEIA	49	80	104	86	87	68	86	91	96	77	99
121	TOLMEZZO	304	400	422	435	359	343	440	416	391	310	324
122	TORREANO	52	78	69	85	75	69	76	92	86	69	75
123	TORVISCOSA	82	137	152	169	137	104	121	147	147	131	134
124	TRASAGHIS	65	92	108	101	115	91	118	125	115	116	92
125	TREPPA CARNICO	21	29	46	25	30	27	35	32	28	36	21
126	TREPPA GRANDE	41	45	51	61	55	63	72	60	48	38	41
127	TRICESIMO	144	161	223	254	210	195	228	220	273	195	207
128	TRIVIGNANO UDINESE	54	60	62	48	61	54	57	67	76	45	50
129	UDINE	1.980	2.836	3.567	3.914	3.513	3.164	3.486	3.556	3.667	3.141	3.050
130	VARMO	79	104	133	119	119	94	107	120	104	87	105
131	VENZONE	58	74	71	86	96	74	96	84	98	61	65
132	VERZEGNIS	18	24	25	19	28	41	26	31	29	24	26
133	VILLA SANTINA	56	64	93	75	60	64	79	82	69	64	60
134	VILLA VICENTINA	39	47	52	65	50	45	56	42	48	47	31
135	VISCO	17	29	24	23	23	22	25	40	28	28	19
136	ZUGLIO	13	27	28	23	33	32	34	24	20	19	24
	TOTALE PROVINCIA	12.637	17.194	19.170	20.187	18.578	17.518	19.489	19.048	19.573	16.153	16.041

per sesso e classe di età

MASCHI

						PARTICOLARI CLASSI DI ETÀ (anni)									Codice dei Comuni
55 - 59	60 - 64	65 - 69	70 - 74	75 e più	TOTALE	Meno di 3	3 - 5	6 - 10	11 - 13	14 - 17	18	19 - 20	21 - 24		
124	74	70	63	60	1.772	35	75	141	83	126	37	48	119	069	
139	112	137	101	88	2.688	75	85	227	116	153	44	87	167	070	
86	60	82	84	78	1.592	50	62	121	64	87	23	49	106	071	
226	145	151	140	122	3.898	101	152	291	191	276	60	105	235	072	
70	78	76	65	60	1.735	61	66	118	102	128	32	51	108	073	
142	101	105	88	83	2.652	78	110	225	138	166	43	85	136	074	
76	54	75	49	40	1.259	38	49	97	63	87	22	47	68	075	
82	52	49	45	43	1.222	44	35	77	56	79	12	38	99	076	
87	42	60	48	45	1.362	42	57	100	67	108	16	34	73	077	
152	88	107	118	88	2.396	65	66	181	97	135	36	76	130	078	
217	133	166	120	113	3.081	82	93	209	135	212	41	101	160	079	
74	50	57	43	32	1.261	31	48	105	57	74	22	38	80	080	
38	40	47	46	37	698	18	19	37	18	28	8	22	41	081	
56	40	37	33	34	824	22	28	66	37	71	14	28	39	082	
126	54	54	62	81	1.848	77	75	132	82	135	23	57	123	083	
15	10	12	15	5	160	5	3	9	4	4	3	3	8	084	
40	25	27	31	29	568	10	21	33	27	39	8	15	42	085	
56	58	58	43	46	911	17	17	38	27	35	14	19	63	086	
81	77	95	95	77	1.444	44	44	88	65	84	35	25	69	087	
15	21	28	26	26	433	14	19	25	15	18	5	9	34	088	
13	18	14	12	13	255	11	6	16	12	9	—	7	20	089	
148	90	142	101	106	2.350	59	77	142	87	149	37	74	138	090	
132	98	80	70	69	2.323	68	100	181	118	152	41	71	134	091	
41	27	33	35	28	754	12	28	33	19	40	12	27	72	092	
14	19	15	14	6	210	9	2	18	4	8	1	6	8	093	
38	31	39	21	45	447	9	12	19	3	18	8	11	19	094	
82	66	82	72	57	1.180	39	27	71	45	61	18	32	52	095	
116	76	103	90	78	1.954	57	70	136	87	146	32	56	103	096	
58	43	44	45	45	950	29	27	48	57	61	11	36	70	097	
98	63	73	68	71	1.442	36	45	98	68	90	13	31	81	098	
214	152	193	160	158	3.369	73	119	239	158	228	52	88	157	099	
259	149	164	145	146	3.795	106	133	289	203	252	45	114	206	100	
148	89	94	96	71	2.796	114	118	249	151	171	46	80	132	101	
38	41	31	44	29	602	18	20	21	18	37	6	16	29	102	
76	57	56	64	52	1.013	17	30	64	38	46	13	30	59	103	
64	49	64	38	47	1.144	38	56	72	53	71	12	35	67	104	
53	36	31	40	31	662	13	17	42	25	41	14	21	34	105	
44	37	39	49	37	785	16	33	68	38	44	6	26	35	106	
18	6	10	21	5	232	3	3	12	11	20	5	7	15	107	
42	25	29	25	28	535	17	11	19	18	25	4	15	36	108	
123	94	121	104	92	2.099	60	69	149	108	122	28	65	116	109	
34	39	41	44	33	646	13	17	46	20	39	11	25	40	110	
37	18	23	24	25	371	2	5	13	8	16	10	12	22	111	
50	39	29	35	29	737	30	26	47	35	44	9	17	52	112	
43	35	46	41	33	462	6	9	11	15	23	4	12	27	113	
122	82	100	106	75	2.078	78	72	145	86	136	23	65	120	114	
22	8	17	11	13	232	7	7	20	10	11	2	5	17	115	
253	230	266	221	169	4.145	106	138	223	180	211	61	130	244	116	
168	97	113	71	85	3.087	94	82	239	142	200	43	103	325	117	
283	218	207	157	132	4.962	142	146	387	220	319	74	147	266	118	
81	43	62	41	53	1.010	27	33	75	39	66	21	37	53	119	
84	51	57	52	41	1.208	31	33	86	62	79	14	28	73	120	
265	203	195	147	145	5.099	176	202	405	253	380	65	157	282	121	
92	68	54	31	31	1.102	30	33	77	43	72	9	40	55	122	
107	64	83	65	55	1.835	45	62	144	81	131	36	65	113	123	
108	70	73	69	55	1.513	27	57	97	65	75	20	45	95	124	
17	19	30	21	16	433	12	14	31	28	26	4	13	23	125	
62	37	57	52	32	815	21	32	44	31	50	7	26	42	126	
210	134	188	146	151	3.139	86	85	189	120	210	41	90	171	127	
44	40	44	45	39	846	29	36	57	42	43	10	19	49	128	
3.270	2.400	2.452	1.788	1.593	47.377	1.120	1.309	3.074	2.111	3.154	741	1.500	2.801	129	
103	59	87	77	94	1.591	41	62	113	84	92	19	42	101	130	
79	51	67	60	46	1.166	38	38	66	43	73	12	40	75	131	
29	28	31	21	40	440	12	10	24	13	18	2	12	23	132	
40	42	42	43	29	962	28	41	67	55	68	12	28	49	133	
32	25	22	23	29	653	22	25	54	27	48	14	26	37	134	
11	11	23	17	18	358	9	15	26	16	18	4	9	19	135	
17	30	17	12	21	374	7	10	28	19	18	3	12	27	136	
16.091	11.327	12.738	10.628	9.548	255.920	7.190	8.507	17.916	11.517	16.272	3.882	7.716	14.766		

segue TAV. 4 — Popolazione residente

C —

Codice dei Comuni	COMUNI	CLASSI QUINQUENNALI DI ETÀ (anni)										
		Meno di 5	5 - 9	10 - 14	15 - 19	20 - 24	25 - 29	30 - 34	35 - 39	40 - 44	45 - 49	50 - 54
001	AIELLO DEL FRIULI	48	70	86	86	64	65	62	78	77	54	72
002	AMARO	17	26	28	25	24	24	19	25	28	20	26
003	AMPEZZO	26	56	42	55	31	43	53	44	52	46	41
004	AQUILEIA	73	118	128	107	95	99	128	125	106	100	111
005	ARTA TERME	72	88	78	92	86	67	69	74	66	57	65
006	ARTEGNA	56	80	66	87	96	85	86	79	85	84	86
007	ATTIMIS	40	46	52	47	59	47	54	43	53	48	84
008	BAGNARIA ARSA	91	116	134	128	109	114	115	115	112	103	106
009	BASILIANO	135	162	156	184	165	169	163	170	185	154	166
010	BERTIOLO	57	92	108	95	103	87	86	66	86	67	100
011	BICINICCO	50	65	68	70	62	58	59	64	57	45	56
012	BORDANO	16	28	17	29	25	27	21	20	29	20	28
013	BUIA	138	161	225	219	193	165	210	224	265	198	180
014	BUTTRIO	101	130	127	125	108	160	158	149	132	98	106
015	CAMINO AL TAGLIAMENTO	42	58	62	73	64	51	55	48	64	39	51
016	CAMPOFORMIDO	144	219	243	270	195	194	249	245	265	191	230
017	CAMPOLONGO AL TORRE	12	22	20	22	22	8	31	22	25	28	21
018	CARLINO	73	100	118	142	74	83	86	89	92	75	84
019	CASSACCO	65	80	96	106	103	75	96	96	97	95	67
020	CASTIONS DI STRADA	107	152	142	153	146	126	129	121	111	98	127
021	CAVAZZO CARNICO	34	27	26	33	42	32	37	34	39	36	25
022	CERCIVENTO	23	32	33	35	28	21	27	22	30	25	36
023	CERVIGNANO DEL FRIULI	277	417	438	419	369	411	493	393	430	342	386
024	CHIOPRIS-VISCONE	13	22	26	23	21	18	25	21	23	18	21
025	CHIUSAFORTE	21	27	36	39	31	31	29	21	27	28	26
026	CIVIDALE DEL FRIULI	305	338	350	424	404	384	429	353	355	342	363
027	CODROIPO	364	553	563	541	488	545	587	568	446	379	391
028	COLLOREDO DI MONTE ALBANO	56	77	75	69	75	65	88	73	84	56	58
029	COMGLIANS	31	16	22	31	32	29	25	20	23	24	26
030	CORNO DI ROSAZZO	82	118	123	120	103	105	103	118	106	89	81
031	COSEANO	53	70	106	91	96	63	74	63	84	65	81
032	DIGNANO	61	80	124	97	73	77	85	91	93	62	78
033	DOGNA	7	7	11	12	14	4	11	8	9	12	13
034	DRENCHIA	5	4	7	13	14	13	4	4	5	11	15
035	ENEMONZO	35	39	52	50	48	47	35	52	45	30	45
036	FAEDIS	50	88	94	106	105	67	111	85	93	95	105
037	FAGAGNA	140	194	210	234	171	179	228	228	224	151	159
038	FIUMICELLO	106	112	165	156	138	131	151	141	168	128	134
039	FLAIBANO	24	28	42	52	37	32	36	48	43	40	43
137	FORGARIA NEL FRIULI	47	62	66	65	56	56	65	67	50	47	70
040	FORNI AVOLTRI	23	30	26	36	27	22	36	30	28	26	27
041	FORNI DI SOPRA	26	32	50	44	33	43	37	40	41	32	43
042	FORNI DI SOTTO	17	28	19	25	26	23	35	15	23	15	21
043	GEMONA DEL FRIULI	284	362	383	396	359	395	397	386	361	316	329
044	GONARS	111	152	173	198	167	139	165	150	167	150	151
045	GRIMACCO	9	17	18	35	26	22	25	15	20	17	20
046	LATISANA	266	358	410	409	365	379	397	360	389	325	341
047	LAUCO	41	37	42	44	54	34	50	39	48	37	39
048	LESTIZZA	112	143	153	151	133	137	158	106	117	101	119
049	LIGNANO SABBIAADORO	150	208	233	243	204	210	215	194	209	231	188
050	LIGOSULLO	5	10	9	12	5	6	5	5	4	9	7
051	LUSEVERA	14	19	17	23	26	23	25	22	31	32	34
052	MAGNANO IN RIVIERA	40	68	61	68	81	68	83	77	67	67	54
053	MAJANO	173	152	174	206	183	185	209	180	188	175	137
054	MALBORGHETTO VALBRUNA	33	35	40	35	38	42	31	26	31	30	36
055	MANZANO	212	245	324	336	277	305	270	292	287	230	231
056	MARANO LAGUNARE	49	83	92	103	93	67	77	55	75	72	104
057	MARTIGNACCO	96	141	170	186	183	147	144	190	181	202	192
058	MERETO DI TOMBA	87	81	104	128	94	79	99	120	106	89	81
059	MOGGIO UDINESE	42	56	58	77	77	57	55	56	64	60	82
060	MOIMACCO	35	49	57	51	41	42	60	49	43	34	32
061	MONTENARS	23	16	15	22	26	16	16	19	18	12	22
062	MORTEGLIANO	103	149	171	193	169	145	146	154	173	155	165
063	MORUZZO	50	86	85	66	65	65	75	87	79	53	63
064	MUZZANA DEL TURGNANO	58	89	104	91	99	82	106	83	92	91	95
065	NIMIS	55	87	85	98	83	82	94	92	94	87	102
066	OSOPPO	61	78	117	87	85	63	96	96	78	72	75
067	OVARO	66	73	80	101	82	87	80	68	74	84	90
068	PAGNACCO	71	137	131	140	124	126	138	164	144	106	91

per sesso e classe di età

FEMMINE

						PARTICOLARI CLASSI DI ETÀ (anni)									Codice dei Comuni
55 - 59	60 - 64	65 - 69	70 - 74	75 e più	TOTALE	Meno di 3	3 - 5	6 - 10	11 - 13	14 - 17	18	19 - 20	21 - 24		
87	70	51	71	109	1.150	26	31	78	49	72	11	32	55	001	
25	31	35	40	48	441	10	13	23	17	27	3	6	21	002	
57	55	44	62	84	791	15	21	59	25	34	18	16	22	003	
132	86	97	78	98	1.681	48	41	132	80	86	25	28	81	004	
78	69	83	73	102	1.219	42	48	91	49	64	23	27	72	005	
100	82	87	105	147	1.411	32	36	83	42	65	22	28	77	006	
76	47	87	60	94	937	21	27	52	25	43	7	21	48	007	
110	59	85	85	107	1.689	52	61	126	79	109	15	53	83	008	
189	136	170	151	189	2.644	74	96	157	103	118	42	81	131	009	
91	71	76	70	120	1.375	25	44	100	70	78	15	40	83	010	
51	37	44	63	52	901	25	31	76	40	56	14	22	51	011	
28	37	34	30	44	433	11	12	23	13	14	10	13	19	012	
214	203	277	242	331	3.445	83	78	178	137	173	41	97	149	013	
115	86	97	76	103	1.871	56	72	122	91	98	19	56	77	014	
64	38	62	49	72	892	25	24	63	37	58	13	31	48	015	
186	120	152	136	156	3.195	86	95	227	160	215	52	74	162	016	
32	30	32	29	36	392	8	8	20	13	20	4	8	17	017	
70	36	50	67	52	1.291	38	51	106	68	117	30	41	56	018	
100	79	85	87	111	1.438	34	38	88	56	94	15	45	80	019	
103	93	109	100	115	1.932	55	72	158	77	125	31	61	121	020	
46	43	34	53	85	626	19	22	25	16	29	8	9	34	021	
34	25	29	31	38	469	8	20	32	16	29	12	14	20	022	
380	244	292	273	333	5.897	134	221	429	254	356	81	163	282	023	
25	14	20	19	23	332	8	10	18	18	23	4	10	14	024	
43	43	32	32	51	517	12	13	29	24	25	10	17	24	025	
422	311	323	290	482	5.875	160	209	359	199	337	82	147	328	026	
436	305	367	350	484	7.367	186	259	606	319	426	120	192	401	027	
64	63	63	61	95	1.122	33	42	69	49	55	22	22	60	028	
31	42	35	42	59	488	15	22	14	13	23	8	11	26	029	
80	51	59	67	89	1.494	47	51	126	67	106	25	43	81	030	
73	57	84	90	117	1.267	36	27	81	67	72	20	32	81	031	
75	71	90	94	122	1.373	30	46	88	76	88	20	27	60	032	
19	14	22	14	28	205	5	4	6	6	12	1	6	11	033	
21	19	17	22	34	208	3	3	5	4	7	5	6	10	034	
44	40	61	57	85	765	20	23	41	29	46	10	14	41	035	
117	93	109	107	135	1.560	26	40	92	52	86	19	38	90	036	
183	150	189	164	187	2.991	83	92	203	117	192	43	77	142	037	
188	119	113	126	144	2.220	57	68	131	95	137	22	56	111	038	
40	33	41	51	59	649	9	17	36	28	37	8	18	30	039	
83	80	89	63	91	1.057	26	32	64	40	49	15	20	50	137	
39	31	36	26	39	482	13	14	28	19	25	8	12	23	040	
63	45	52	42	72	695	6	24	36	37	30	12	16	24	041	
40	34	43	30	60	454	12	11	26	11	21	7	5	22	042	
367	306	332	267	373	5.613	156	187	379	232	319	73	165	273	043	
153	102	116	115	133	2.342	58	84	159	107	144	50	70	129	044	
29	22	32	42	35	384	4	10	14	15	20	11	10	21	045	
376	225	308	238	336	5.482	153	170	382	239	333	77	176	278	046	
51	56	61	43	63	739	24	24	35	28	36	5	25	41	047	
149	101	127	125	140	2.072	67	70	149	85	126	26	62	107	048	
142	91	95	84	71	2.768	75	119	203	149	185	52	82	173	049	
8	9	12	12	11	129	2	5	9	5	6	4	5	5	050	
32	32	38	52	75	495	13	5	18	11	15	8	12	17	051	
74	85	81	68	85	1.127	24	32	66	31	62	14	23	66	052	
194	141	197	173	247	2.914	96	104	162	101	158	37	88	142	053	
36	30	30	36	36	545	17	22	37	25	30	5	16	29	054	
224	136	171	161	137	3.838	132	129	264	197	277	67	102	226	055	
95	40	36	52	70	1.163	27	35	88	59	73	20	48	70	056	
172	126	145	165	201	2.641	45	70	156	110	145	33	77	140	057	
90	83	116	79	121	1.557	50	52	89	57	110	17	44	75	058	
95	93	90	84	112	1.158	27	23	57	38	56	21	23	65	059	
43	37	31	22	31	657	17	27	53	37	41	8	17	33	060	
22	23	27	31	38	346	8	15	17	13	11	4	12	22	061	
172	121	148	134	227	2.525	60	64	173	90	148	46	76	128	062	
71	54	57	63	59	1.078	21	51	80	52	55	16	26	51	063	
82	39	86	70	70	1.337	31	42	108	54	66	26	46	68	064	
122	82	93	122	163	1.541	23	52	85	49	77	23	34	65	065	
90	71	60	80	105	1.314	32	43	86	69	81	16	31	70	066	
114	81	103	91	124	1.398	40	44	78	38	79	21	37	65	067	
130	87	98	101	98	1.886	40	51	146	74	112	35	44	101	068	

segue TAV. 4 — Popolazione residente

C —

Codice dei Comuni	COMUNI	CLASSI QUINQUENNALI DI ETÀ (anni)										
		Meno di 5	5 - 9	10 - 14	15 - 19	20 - 24	25 - 29	30 - 34	35 - 39	40 - 44	45 - 49	50 - 54
069	PALAZZOLO DELLO STELLA	94	116	133	152	125	115	113	109	123	120	131
070	PALMANOVA	148	172	212	203	175	173	223	213	194	171	165
071	PALUZZA	72	97	111	116	116	83	105	104	82	86	88
072	PASIAN DI PRATO	186	254	299	309	268	283	322	331	286	295	259
073	PAULARO	96	142	135	139	112	111	107	95	116	93	104
074	PAVIA DI UDINE	141	193	211	224	191	173	222	182	185	173	169
075	POCENIA	75	77	85	112	96	83	76	62	75	89	72
076	PONTEBBA	75	80	83	89	65	85	84	91	70	71	86
077	PORPETTO	69	103	90	115	105	92	95	70	88	77	93
078	POVOLETTO	123	152	167	191	186	152	169	164	180	174	159
079	POZZUOLO DEL FRIULI	137	193	215	213	207	196	229	241	226	193	214
080	PRADAMANO	68	66	104	110	78	97	96	101	106	77	77
081	PRATO CARNICO	35	41	35	43	53	40	39	37	38	33	48
082	PRECENICCO	40	54	56	70	58	43	58	52	58	54	66
083	PREMARIACCO	100	122	152	147	138	132	134	137	117	111	113
084	PREONE	7	15	5	12	6	9	15	11	4	9	12
085	PREPOTTO	23	21	37	44	35	23	27	29	33	23	34
086	PULFERO	38	39	57	54	59	56	43	38	44	47	62
087	RAGOGNA	79	74	99	84	103	94	81	94	95	80	103
088	RAVASCLETTO	17	28	24	28	21	34	21	21	28	15	27
089	RAVEO	17	23	19	8	25	21	14	17	12	11	20
090	REANA DEL ROIALE	121	152	154	185	156	174	165	171	154	183	176
091	REMANZACCO	122	175	188	182	161	150	181	166	181	137	140
092	RESIA	32	37	43	54	47	56	30	38	35	36	52
093	RESIUTTA	6	12	18	11	13	17	15	8	12	11	12
094	RIGOLATO	22	25	26	35	25	24	17	25	26	12	30
095	RIVE D'ARCANO	66	87	72	81	75	70	78	74	69	58	83
096	RIVIGNANO	95	124	143	126	149	129	135	129	144	119	111
097	RONCHIS	27	62	56	76	68	62	57	57	52	62	68
098	RUDA	64	94	100	102	80	91	109	96	95	97	101
099	SAN DANIELE DEL FRIULI	144	216	248	251	216	213	240	253	255	195	183
100	SAN GIORGIO DI NOGARO	161	247	270	286	282	250	321	245	272	223	247
101	SAN GIOVANNI AL NATISONE	166	244	230	231	207	246	243	226	211	148	151
102	SAN LEONARDO	35	38	38	32	49	43	28	27	29	34	38
103	SAN PIETRO AL NATISONE	35	46	53	64	60	62	86	59	54	58	67
104	SANTA MARIA LA LONGA	60	74	61	90	102	79	77	77	83	69	70
105	SAN VITO AL TORRE	23	40	57	47	32	36	46	43	47	48	35
106	SAN VITO DI FAGAGNA	43	65	65	69	68	46	43	61	56	53	43
107	SAURIS	13	10	16	21	15	8	12	12	18	15	14
108	SAVOGNA	23	21	26	33	36	30	25	24	23	24	45
109	SEDEGLIANO	107	127	153	147	102	145	124	126	141	122	124
110	SOCCHIEVE	27	25	30	31	34	38	29	20	42	35	41
111	STREGNA	8	11	16	26	24	17	13	12	18	20	32
112	SUTRIO	35	43	61	51	47	45	48	47	52	42	45
113	TAIPANA	9	23	19	20	22	8	8	18	16	21	40
114	TALMASSONS	108	126	135	174	163	133	129	126	134	136	129
115	TAOGLIANO	5	11	9	11	12	12	18	10	12	17	22
116	TARCENTO	206	238	256	297	236	316	319	270	271	254	281
117	TARVISIO	165	205	212	222	225	232	218	197	199	164	172
118	TAVAGNACCO	246	351	385	402	328	382	439	424	408	349	338
119	TEOR	39	49	76	101	61	56	49	44	70	61	77
120	TERZO D'AQUILEIA	66	81	87	84	90	67	91	69	104	86	82
121	TOLMEZZO	265	366	420	441	369	357	383	414	366	324	294
122	TORREANO	52	82	74	74	63	69	71	87	70	66	69
123	TORVISCOSA	74	124	149	175	118	113	133	115	139	127	135
124	TRASAGHIS	65	85	106	106	86	87	101	101	100	93	104
125	TREPPA CARNICO	16	22	16	38	27	22	15	28	30	22	22
126	TREPPA GRANDE	31	53	55	62	49	65	66	42	43	49	44
127	TRICESIMO	134	194	217	232	204	216	244	247	238	203	214
128	TRIVIGNANO UDINESE	38	65	55	63	59	59	54	72	45	39	54
129	UDINE	1.855	2.885	3.395	3.693	3.255	3.199	3.882	3.902	3.965	3.569	3.652
130	VARMO	58	106	106	115	107	101	98	102	97	72	96
131	VENZONE	58	59	60	96	70	65	81	76	68	59	61
132	VERZEGNIS	25	24	25	33	36	29	24	27	25	26	27
133	VILLA SANTINA	69	75	67	78	72	60	88	81	73	64	52
134	VILLA VICENTINA	28	40	40	46	37	48	39	49	45	40	31
135	VISCO	29	30	22	22	15	13	29	31	27	15	10
136	ZUGLIO	18	16	20	27	31	15	22	20	23	17	21
	TOTALE PROVINCIA	12.143	16.548	18.425	19.635	17.399	16.998	18.892	18.224	18.393	16.186	16.971

per sesso e classe di età

FEMMINE

						PARTICOLARI CLASSI DI ETÀ (anni)									Codice dei Comuni
55 - 59	60 - 64	65 - 69	70 - 74	75 e più	TOTALE	Meno di 3	3 - 5	6 - 10	11 - 13	14 - 17	18	19 - 20	21 - 24		
130	69	99	77	101	1.807	60	52	123	84	129	19	56	97	069	
223	160	208	154	230	3.024	89	78	205	123	156	48	69	142	070	
118	105	98	126	183	1.690	45	47	95	77	87	24	49	88	071	
263	184	196	189	175	4.099	106	122	286	169	249	58	111	215	072	
109	79	112	110	125	1.785	55	61	140	94	108	21	55	90	073	
146	85	148	137	166	2.746	80	99	205	117	191	37	75	156	074	
97	58	73	69	95	1.294	38	53	80	49	85	21	38	81	075	
86	74	53	79	109	1.280	43	54	79	42	76	16	30	52	076	
81	59	70	76	82	1.365	41	49	98	61	79	20	59	75	077	
150	96	138	123	158	2.482	64	84	162	96	152	25	85	151	078	
229	156	196	177	238	3.260	71	103	202	126	171	55	69	168	079	
93	64	80	59	79	1.355	36	51	69	58	93	21	36	62	080	
55	56	63	53	80	749	18	26	39	20	35	7	22	40	081	
60	29	57	55	61	871	25	28	54	32	60	10	24	45	082	
119	72	70	86	115	1.865	60	60	131	88	117	27	67	109	083	
15	10	17	13	21	181	4	6	14	3	6	4	3	5	084	
34	33	27	41	33	497	9	19	25	22	32	10	13	30	085	
86	56	73	82	87	921	18	26	43	34	47	9	23	47	086	
91	74	129	119	177	1.576	44	49	78	60	64	21	41	82	087	
31	28	30	39	58	450	10	12	26	17	19	8	9	17	088	
24	19	26	19	30	305	6	17	23	9	9	1	6	21	089	
204	115	162	178	257	2.707	77	68	150	93	148	35	72	125	090	
126	93	130	121	127	2.380	67	83	178	117	151	38	67	127	091	
77	52	62	59	83	793	13	23	38	23	41	14	23	38	092	
20	21	18	15	26	235	5	3	12	11	12	2	4	11	093	
45	48	43	53	73	529	13	13	27	13	28	7	13	19	094	
93	72	99	69	117	1.263	41	43	86	40	69	16	24	62	095	
145	90	136	116	168	2.059	50	70	125	87	109	28	48	120	096	
65	46	51	60	79	948	16	20	57	37	63	11	35	50	097	
97	89	91	85	108	1.499	38	38	108	61	72	25	44	54	098	
247	177	206	206	271	3.521	80	105	224	146	196	63	93	168	099	
257	179	205	179	269	3.893	83	137	239	157	246	56	114	214	100	
175	99	113	104	126	2.920	87	120	250	140	185	48	82	166	101	
47	46	39	38	73	634	16	34	31	24	25	8	18	36	102	
74	73	77	60	119	1.047	21	18	50	39	46	7	34	43	103	
72	53	76	44	64	1.151	36	34	80	29	70	19	36	83	104	
50	33	60	43	63	703	11	20	42	38	39	10	14	25	105	
46	47	68	61	72	906	32	18	74	38	54	15	35	44	106	
13	9	19	19	17	231	6	10	11	9	11	7	9	12	107	
36	18	43	44	43	494	12	17	20	17	22	6	19	26	108	
146	110	160	128	174	2.136	67	63	138	84	128	32	46	78	109	
45	41	58	50	76	622	17	14	22	25	24	8	9	28	110	
38	29	26	24	46	360	3	7	11	11	20	6	9	18	111	
62	46	47	53	49	773	19	25	47	41	44	5	15	41	112	
44	28	57	66	75	474	5	6	25	11	16	4	5	21	113	
147	92	126	129	183	2.170	66	59	131	80	141	41	60	128	114	
16	10	22	17	19	223	2	6	11	4	7	2	8	8	115	
335	290	339	305	525	4.738	127	120	255	152	217	63	109	190	116	
167	118	128	126	148	2.898	94	110	205	139	155	50	107	169	117	
303	233	247	259	267	5.361	126	187	359	235	316	79	158	252	118	
82	54	58	67	112	1.056	24	21	61	46	79	21	26	48	119	
75	45	53	73	80	1.233	38	43	85	48	74	19	33	68	120	
321	258	266	216	301	5.361	156	178	384	240	375	85	153	290	121	
95	68	68	71	86	1.165	28	33	90	42	61	17	21	53	122	
111	78	83	74	100	1.848	36	55	136	89	146	28	62	88	123	
115	95	101	95	122	1.562	31	51	86	63	82	29	31	75	124	
28	22	32	39	42	421	9	11	22	8	22	9	20	18	125	
83	56	63	63	82	906	14	30	51	32	52	14	18	39	126	
232	181	215	180	294	3.445	77	77	230	118	193	42	89	155	127	
72	37	48	51	61	872	25	29	65	28	49	13	20	51	128	
4.207	3.182	3.214	2.816	3.973	54.644	1.011	1.309	3.050	2.033	2.992	760	1.319	2.609	129	
106	72	120	96	155	1.607	28	48	108	64	87	26	43	88	130	
99	66	75	78	103	1.174	31	40	54	34	76	17	32	59	131	
46	28	53	50	64	542	17	11	23	19	27	8	8	30	132	
57	59	66	66	68	1.095	37	46	69	47	61	19	24	58	133	
36	25	34	34	30	602	19	20	33	26	40	10	16	27	134	
22	19	19	19	27	349	16	18	29	11	24	3	4	13	135	
23	27	23	27	37	367	8	13	15	13	20	10	7	26	136	
18.829	13.960	16.109	14.997	20.100	273.809	6.713	8.299	17.373	10.995	15.722	3.984	7.262	13.802		

TAV. 5 - Popolazione residente in età da 6 anni in poi

Codice dei Comuni	COMUNI	FORNITI DI TITOLO DI STUDIO							
		LAUREA		DIPLOMA		LICENZA MEDIA INFERIORE		LICENZA ELEMENTARE	
		MF	M	MF	M	MF	M	MF	M
001	AIELLO DEL FRIULI	38	27	161	86	547	295	1.089	494
002	AMARO	9	5	83	50	163	99	438	179
003	AMPEZZO	11	7	110	59	295	187	740	330
004	AQUILEIA	32	19	212	106	698	399	1.550	710
005	ARTA TERME	23	19	143	81	555	336	1.064	474
006	ARTEGNA	28	18	185	102	680	396	1.264	581
007	ATTIMIS	11	9	136	73	333	185	836	417
008	BAGNARIA ARSA	19	13	176	97	702	388	1.678	814
009	BASILIANO	18	14	302	169	1.088	642	2.514	1.193
010	BERTIOLO	13	12	112	64	541	281	1.322	640
011	BICINICCO	11	9	57	33	367	209	887	445
012	BORDANO	1	1	32	16	154	96	384	202
013	BUIA	60	37	556	307	1.389	781	2.869	1.285
014	BUTTRIO	68	41	461	282	803	423	1.589	696
015	CAMINO AL TAGLIAMENTO	15	11	94	52	360	194	836	401
016	CAMPOFORMIDO	145	94	669	376	1.475	777	2.665	1.216
017	CAMPOLONGO AL TORRE	1	1	34	19	169	102	467	222
018	CARLINO	4	3	90	57	571	311	1.109	559
019	CASSACCO	30	21	241	139	637	353	1.206	579
020	CASTIONS DI STRADA	20	14	145	75	890	478	1.780	906
021	CAVAZZO CARNICO	19	10	136	77	265	172	502	208
022	CERCIVENTO	5	4	45	28	242	147	439	205
023	CERVIGNANO DEL FRIULI	233	139	1.270	695	3.028	1.607	4.686	2.066
024	CHIOPRIS-VISCONI	2	2	45	33	128	60	357	165
025	CHIUSAFORTE	39	21	59	39	215	144	492	221
026	CIVIDALE DEL FRIULI	292	175	1.643	816	2.781	1.532	4.185	1.857
027	CODROIPO	256	158	1.363	749	3.349	1.774	6.068	2.747
028	COLLOREDO DI MONTE ALBANO	24	18	135	65	446	258	1.153	547
029	COMEGLIANS	17	12	95	53	204	115	446	186
030	CORNO DI ROSAZZO	32	23	248	131	682	369	1.279	620
031	COSEANO	21	14	125	68	483	253	1.113	511
032	DIGNANO	11	9	120	68	542	288	1.359	647
033	DOGNA	1	1	27	14	61	35	207	93
034	DRENCHIA	3	2	32	20	46	22	129	72
035	ENEMONZO	19	12	60	32	317	193	837	370
036	FAEDIS	24	14	167	108	664	361	1.402	690
037	FAGAGNA	75	54	509	296	1.272	697	2.702	1.210
038	FIUMICELLO	33	20	286	153	960	535	2.198	1.011
039	FLAIBANO	11	9	63	33	257	148	611	293
137	FORGARIA NEL FRIULI	16	12	112	66	443	247	1.091	520
040	FORNI AVOLTRI	10	5	89	58	193	115	527	235
041	FORNI DI SOPRA	11	5	95	47	215	123	775	318
042	FORNI DI SOTTO	4	2	43	25	149	92	537	224
043	GEMONA DEL FRIULI	176	111	837	455	2.939	1.686	4.530	1.953
044	GONARS	21	15	192	118	1.051	575	2.186	1.097
045	GRIMACCO	4	3	70	37	122	64	399	206
046	LATISANA	193	127	958	497	2.366	1.268	4.461	2.128
047	LAUCO	6	5	88	53	213	131	730	378
048	LESTIZZA	34	30	205	128	870	461	1.919	974
049	LIGNANO SABBIAADORO	52	35	636	353	1.468	764	2.191	1.045
050	LIGOSULLO	2	1	—	—	50	27	178	90
051	LUSEVERA	5	5	31	18	186	99	570	273
052	MAGNANO IN RIVIERA	30	22	142	86	523	294	1.013	458
053	MAJANO	57	46	343	201	1.351	728	2.410	1.129
054	MALBORGHETTO VALBRUNA	8	7	56	31	284	157	507	224
055	MANZANO	59	34	465	278	1.970	1.045	3.237	1.528
056	MARANO LAGUNARE	13	10	136	81	477	259	885	451
057	MARTIGNACCO	67	44	291	180	1.174	661	2.540	1.199
058	MERETO DI TOMBA	25	18	156	96	652	361	1.611	747
059	MOGGIO UDINESE	23	11	174	92	470	274	931	432
060	MOIMACCO	25	17	73	38	347	196	512	245
061	MONTENARS	6	4	36	16	145	86	257	142
062	MORTEGLIANO	46	31	409	226	1.066	575	2.404	1.141
063	MORUZZO	51	37	161	85	428	240	966	457
064	MUZZANA DEL TURGNANO	17	14	138	67	581	339	1.185	580
065	NIMIS	32	24	169	89	684	372	1.244	581
066	OSOPPO	21	16	192	102	625	354	1.142	495
067	OVARO	31	19	191	113	576	339	1.283	591
068	PAGNACCO	78	57	374	197	841	438	1.617	788

per sesso e grado di istruzione

TOTALE		ALFABETI PRIVI DI TITOLO DI STUDIO				ANALFABETI				TOTALE		Codice dei Comuni
		TOTALE		di cui in età da 55 anni in poi		TOTALE		di cui in età da 55 anni in poi				
MF	M	MF	M	MF	M	MF	M	MF	M	MF	M	
1.835	902	261	112	102	40	18	7	12	4	2.114	1.021	001
693	333	88	33	44	13	3	—	3	—	784	366	002
1.156	583	275	103	141	39	12	2	9	—	1.443	688	003
2.492	1.234	562	246	248	105	33	15	27	12	3.087	1.495	004
1.785	910	380	133	185	43	9	2	2	—	2.174	1.045	005
2.157	1.097	432	154	263	73	8	3	2	1	2.597	1.254	006
1.316	684	442	192	285	117	10	3	6	1	1.768	879	007
2.575	1.312	503	201	220	72	17	6	12	2	3.095	1.519	008
3.922	2.018	902	352	522	169	30	10	20	7	4.854	2.380	009
1.988	997	512	201	309	114	9	5	4	2	2.509	1.203	010
1.322	696	370	159	189	67	14	6	9	2	1.706	861	011
571	315	211	63	152	33	8	2	5	1	790	380	012
4.874	2.410	1.318	525	839	279	44	17	30	11	6.236	2.952	013
2.921	1.442	460	211	179	65	19	4	13	3	3.400	1.657	014
1.305	658	292	107	166	53	20	9	15	5	1.617	774	015
4.954	2.463	851	340	331	78	16	4	11	1	5.821	2.807	016
671	344	83	36	30	6	2	—	1	—	756	380	017
1.774	930	598	250	274	107	17	7	13	4	2.389	1.187	018
2.114	1.092	572	232	349	119	8	4	6	3	2.694	1.328	019
2.835	1.473	701	278	351	134	30	10	14	4	3.566	1.761	020
922	467	195	68	134	35	4	1	3	1	1.121	536	021
731	384	139	46	73	20	3	2	3	2	873	432	022
9.217	4.507	1.454	662	467	170	64	24	43	16	10.735	5.193	023
532	260	86	45	34	17	3	2	2	2	621	307	024
805	425	176	68	96	26	8	4	4	—	989	497	025
8.901	4.380	1.608	682	788	276	91	32	74	22	10.600	5.094	026
11.036	5.428	2.160	906	850	270	98	38	61	18	13.294	6.372	027
1.758	888	312	142	138	46	10	3	6	2	2.080	1.033	028
762	366	90	36	47	11	3	2	2	1	855	404	029
2.241	1.143	497	208	203	68	19	10	14	7	2.757	1.361	030
1.742	846	465	167	299	96	14	4	6	1	2.221	1.017	031
2.032	1.012	442	171	247	79	10	4	6	2	2.484	1.187	032
296	143	71	29	41	10	2	1	1	—	369	173	033
210	116	169	65	148	56	6	2	5	1	385	183	034
1.233	607	176	83	92	38	5	2	5	2	1.414	692	035
2.257	1.173	653	260	414	139	30	13	18	6	2.940	1.446	036
4.558	2.257	872	372	427	143	28	13	15	6	5.458	2.642	037
3.477	1.719	627	314	295	139	43	19	33	10	4.147	2.052	038
942	483	256	96	148	39	8	4	6	2	1.206	583	039
1.662	845	261	86	145	42	8	1	6	—	1.931	932	040
819	413	102	54	33	16	1	—	1	—	922	467	041
1.096	493	98	40	25	6	4	—	2	—	1.198	533	042
733	343	89	51	19	8	5	2	4	1	827	396	043
8.482	4.205	1.627	675	766	264	64	23	33	9	10.173	4.903	044
3.450	1.805	880	345	441	152	32	12	20	3	4.362	2.162	045
595	310	127	53	91	33	15	4	6	1	737	367	046
7.978	4.020	1.854	770	835	306	161	44	136	32	9.993	4.834	047
1.037	567	336	123	216	62	11	3	6	1	1.384	693	048
3.028	1.593	783	297	434	125	24	10	14	4	3.835	1.900	049
4.347	2.197	702	314	201	69	48	12	32	5	5.097	2.523	050
230	118	17	8	—	—	1	—	1	—	248	126	051
792	395	108	33	60	16	6	1	4	1	906	429	052
1.708	860	373	154	208	72	6	2	3	—	2.087	1.016	053
4.161	2.104	1.063	424	615	191	26	8	13	2	5.250	2.536	054
855	419	131	63	47	18	4	2	2	1	990	484	055
5.731	2.885	1.261	554	536	204	44	20	32	15	7.036	3.459	056
1.511	801	649	279	322	137	43	22	35	20	2.203	1.102	057
4.072	2.084	879	357	493	161	23	7	18	5	4.974	2.448	058
2.444	1.222	385	166	186	62	16	2	11	—	2.845	1.390	059
1.598	809	465	153	291	71	14	7	6	2	2.077	969	060
957	496	253	101	130	44	2	2	—	—	1.212	599	061
444	248	190	66	147	42	3	—	2	—	637	314	062
3.925	1.973	732	297	353	111	20	6	15	4	4.677	2.276	063
1.606	819	338	126	175	63	9	2	7	2	1.953	947	064
1.921	1.000	546	221	250	87	31	13	26	11	2.498	1.234	065
2.129	1.066	639	245	415	132	14	5	8	4	2.782	1.316	066
1.980	967	362	142	165	50	9	3	6	1	2.351	1.112	067
2.081	1.062	456	161	260	66	2	2	1	1	2.539	1.225	068
2.910	1.480	582	236	265	91	29	10	18	4	3.521	1.726	069

segue TAV. 5 — Popolazione residente in età da 6 anni in poi

Codice dei Comuni	COMUNI	FORNITI DI TITOLO DI STUDIO							
		LAUREA		DIPLOMA		LICENZA MEDIA INFERIORE		LICENZA ELEMENTARE	
		MF	M	MF	M	MF	M	MF	M
069	PALAZZOLO DELLO STELLA	36	24	165	85	755	407	1.471	732
070	PALMANOVA	154	95	663	377	1.376	750	2.314	979
071	PALUZZA	34	22	272	151	760	445	1.534	676
072	PASIAN DI PRATO	164	107	1.036	596	1.963	1.064	3.392	1.476
073	PAULARO	9	7	137	88	773	455	1.532	744
074	PAVIA DI UDINE	51	33	341	212	1.316	676	2.326	1.131
075	POCENIA	13	11	72	29	540	282	1.042	547
076	PONTEBBA	40	18	212	126	753	443	1.010	438
077	PORPETTO	13	11	124	75	616	337	1.139	572
078	POVOLETTO	50	37	384	233	1.008	524	2.268	1.096
079	POZZUOLO DEL FRIULI	57	37	424	244	1.428	815	2.950	1.383
080	PRADAMANO	28	20	258	153	573	298	1.223	547
081	PRATO CARNICO	17	13	82	46	306	172	600	316
082	PRECENICCO	9	7	78	45	325	159	757	381
083	PREMARIACCO	30	21	199	116	875	472	1.726	824
084	PREONE	5	4	16	10	66	41	170	75
085	PREPOTTO	7	3	55	34	221	130	441	243
086	PULFERO	16	12	123	42	322	207	1.047	516
087	RAGOGNA	24	18	231	128	669	394	1.279	594
088	RAVASCLETTO	4	2	34	20	217	127	428	194
089	RAVEO	5	—	64	39	85	42	281	121
090	REANA DEL ROIALE	67	52	545	316	1.044	575	2.429	1.055
091	REMANZACCO	45	24	336	218	1.204	652	1.855	890
092	RESIA	6	4	70	37	292	165	650	346
093	RESIUTTA	—	—	24	9	90	57	254	106
094	RIGOLATO	11	10	59	31	242	144	566	220
095	RIVE D'ARCANO	20	15	116	76	512	283	1.205	575
096	RIVIGNANO	35	22	276	168	803	435	1.582	790
097	RONCHIS	12	8	111	66	384	213	818	425
098	RUDA	20	11	173	94	634	360	1.623	748
099	SAN DANIELE DEL FRIULI	146	98	666	353	1.788	980	2.808	1.257
100	SAN GIORGIO DI NOGARO	85	56	541	293	2.044	1.150	3.043	1.457
101	SAN GIOVANNI AL NATISONE	44	30	421	243	1.324	690	2.426	1.131
102	SAN LEONARDO	11	8	156	71	246	154	540	259
103	SAN PIETRO AL NATISONE	24	15	351	168	375	229	833	397
104	SANTA MARIA LA LONGA	23	17	164	96	498	258	990	498
105	SAN VITO AL TORRE	6	5	70	43	282	167	735	331
106	SAN VITO DI FAGAGNA	15	10	88	52	336	158	797	379
107	SAURIS	5	4	53	35	82	46	212	108
108	SAVOGNA	8	7	42	17	181	116	507	272
109	SEDEGLIANO	28	21	232	141	834	470	1.971	982
110	SOCCHIEVE	8	4	64	41	237	154	662	325
111	STREGNA	6	6	22	7	175	106	247	138
112	SUTRIO	10	6	103	58	340	197	757	344
113	TAIPANA	3	2	34	18	148	98	396	201
114	TALMASSONS	21	16	288	178	853	440	1.721	836
115	TAPOGLIANO	3	2	28	15	104	64	226	103
116	TARCENTO	121	73	683	384	2.255	1.254	3.969	1.717
117	TARVISIO	86	52	509	288	2.056	1.223	2.285	1.040
118	TAVAGNACCO	151	104	1.148	651	2.444	1.297	4.555	2.038
119	TEOR	16	12	123	78	373	203	845	417
120	TERZO D'AQUILEIA	16	11	178	95	498	285	1.159	548
121	TOLMEZZO	298	202	1.122	587	2.971	1.710	4.112	1.701
122	TORREANO	15	11	127	69	442	258	1.010	484
123	TORVISCOSA	47	32	278	178	954	530	1.436	669
124	TRASAGHIS	13	12	150	78	691	390	1.371	683
125	TREPPA CARNICO	10	9	32	12	201	123	479	224
126	TREPPA GRANDE	11	8	168	101	356	188	724	333
127	TRICESIMO	131	95	825	439	1.487	815	2.858	1.262
128	TRIVIGNANO UDINESE	11	7	82	48	349	187	848	411
129	UDINE	5.335	3.326	20.016	10.367	26.273	13.275	35.726	14.048
130	VARMO	25	15	206	120	565	302	1.308	684
131	VENZONE	14	8	148	96	553	329	1.089	502
132	VERZEGNIS	6	5	99	61	164	89	483	205
133	VILLA SANTINA	29	13	175	86	446	268	928	404
134	VILLA VICENTINA	10	8	105	67	348	209	579	257
135	VISCO	10	9	26	14	158	98	373	177
136	ZUGLIO	2	2	70	40	126	70	316	170
	TOTALE PROVINCIA	10.582	6.808	53.562	29.106	124.527	67.716	225.526	102.423

per sesso e grado di istruzione

TOTALE		ALFABETI PRIVI DI TITOLO DI STUDIO				ANALFABETI				TOTALE		Codice dei Comuni
		TOTALE		di cui in età da 55 anni in poi		TOTALE		di cui in età da 55 anni in poi				
MF	M	MF	M	MF	M	MF	M	MF	M	MF	M	
2.427	1.248	828	379	375	157	102	35	79	22	3.357	1.662	069
4.507	2.201	809	318	353	91	69	9	44	7	5.385	2.528	070
2.600	1.294	461	179	240	58	17	7	9	3	3.078	1.480	071
6.555	3.243	938	388	380	105	23	14	8	3	7.516	3.645	072
2.451	1.294	804	307	461	155	22	7	17	4	3.277	1.608	073
4.034	2.052	974	400	478	157	23	12	13	4	5.031	2.464	074
1.667	869	680	293	392	146	28	10	17	3	2.375	1.172	075
2.015	1.025	296	114	130	36	15	4	9	3	2.326	1.143	076
1.892	995	630	262	348	129	16	6	12	5	2.538	1.263	077
3.710	1.890	867	360	425	152	22	15	12	7	4.599	2.265	078
4.859	2.479	1.100	416	593	180	33	11	21	6	5.992	2.906	079
2.082	1.018	355	161	159	46	13	3	8	2	2.450	1.182	080
1.005	547	356	113	245	66	5	1	4	—	1.366	661	081
1.169	592	388	169	197	75	35	13	32	12	1.592	774	082
2.830	1.433	590	254	284	106	21	9	9	4	3.441	1.696	083
257	130	65	22	38	9	1	—	1	—	323	152	084
724	410	271	122	173	69	11	5	11	5	1.006	537	085
1.508	777	231	97	120	43	15	3	13	1	1.754	877	086
2.203	1.134	605	210	400	111	31	12	20	5	2.839	1.356	087
683	343	139	54	79	26	6	3	2	—	828	400	088
435	202	82	33	37	13	3	3	2	2	520	238	089
4.085	1.998	528	208	219	62	163	8	125	1	4.776	2.214	090
3.440	1.784	913	360	483	156	32	11	21	4	4.385	2.155	091
1.018	552	422	152	266	77	31	10	23	6	1.471	714	092
368	172	58	27	26	9	—	—	—	—	426	199	093
878	405	47	18	6	1	4	3	—	—	929	426	094
1.853	949	425	158	249	79	15	7	11	5	2.293	1.114	095
2.696	1.415	1.035	401	657	223	35	11	26	6	3.766	1.827	096
1.325	712	441	173	273	103	40	9	34	7	1.806	894	097
2.450	1.213	313	140	89	37	21	8	15	7	2.784	1.361	098
5.408	2.688	1.063	465	542	189	42	24	26	14	6.513	3.177	099
5.713	2.956	1.409	580	731	250	107	20	93	15	7.229	3.556	100
4.215	2.094	1.037	461	472	184	25	9	14	5	5.277	2.564	101
953	492	191	71	135	47	4	1	3	—	1.148	564	102
1.583	809	378	151	240	81	13	6	7	4	1.974	966	103
1.675	869	383	154	201	72	73	27	14	3	2.131	1.050	104
1.093	546	202	83	103	36	9	3	9	3	1.304	632	105
1.236	599	351	135	199	65	5	2	5	2	1.592	736	106
352	193	88	33	63	20	1	—	1	—	441	226	107
738	412	224	93	179	76	10	2	9	1	972	507	108
3.065	1.614	879	344	525	175	32	12	16	4	3.976	1.970	109
971	524	228	91	139	43	8	1	8	1	1.207	616	110
450	257	257	103	196	78	7	4	7	4	714	364	111
1.210	605	197	74	96	24	3	2	1	—	1.410	681	112
581	319	315	124	250	97	14	4	12	3	910	447	113
2.883	1.470	1.050	443	698	265	40	15	23	11	3.973	1.928	114
361	184	71	33	29	8	1	1	—	—	433	218	115
7.028	3.428	1.314	456	766	213	50	17	33	8	8.392	3.901	116
4.936	2.603	648	302	161	51	21	6	11	4	5.605	2.911	117
8.298	4.090	1.384	570	594	169	40	14	26	9	9.722	4.674	118
1.357	710	565	227	367	127	39	13	38	13	1.961	950	119
1.851	939	406	188	177	78	39	17	33	13	2.296	1.144	120
8.503	4.200	1.218	510	373	86	27	11	16	1	9.748	4.721	121
1.594	822	517	205	304	105	32	12	24	7	2.143	1.039	122
2.715	1.409	725	299	331	125	45	20	42	19	3.485	1.728	123
2.225	1.163	668	258	440	148	16	8	5	2	2.909	1.429	124
722	368	84	38	29	7	2	1	2	1	808	407	125
1.259	630	356	131	247	81	9	1	7	—	1.624	762	126
5.301	2.611	904	333	457	139	54	24	40	13	6.259	2.968	127
1.290	653	294	122	154	59	15	6	8	2	1.599	781	128
87.350	41.016	9.455	3.743	3.061	652	467	189	229	72	97.272	44.948	129
2.104	1.121	881	356	552	202	34	11	28	9	3.019	1.488	130
1.804	935	365	148	196	61	24	7	22	6	2.193	1.090	131
752	360	174	55	113	25	6	3	4	1	932	418	132
1.578	771	313	115	155	43	14	7	7	2	1.905	893	133
1.042	541	122	64	34	13	5	1	4	1	1.169	606	134
567	298	80	35	22	8	2	1	1	—	649	334	135
514	282	187	74	120	37	2	1	1	—	703	357	136
414.197	206.053	81.183	32.897	39.870	12.921	3.640	1.273	2.416	680	499.020	240.223	

TAV. 6 - Popolazione residente che frequenta corsi regolari di studio

Codice dei Comuni	COMUNI	CORSO REGOLARE DI STUDI							
		6 - 13		14 - 18		19 e più		TOTALE	
		MF	M	MF	M	MF	M	MF	M
001	AIELLO DEL FRIULI	247	120	107	50	42	23	396	193
002	AMARO	79	39	41	19	8	5	128	63
003	AMPEZZO	175	92	57	27	16	10	248	129
004	AQUILEIA	411	199	105	55	32	23	548	277
005	ARTA TERME	262	123	84	45	21	7	367	175
006	ARTEGNA	242	119	120	67	36	22	398	208
007	ATTIMIS	170	93	58	25	13	7	241	125
008	BAGNARIA ARSA	399	195	139	65	36	19	574	279
009	BASILIANO	547	287	209	132	47	27	803	446
010	BERTIOLO	295	126	85	37	16	7	396	170
011	BICINICCO	241	125	77	41	12	8	330	174
012	BORDANO	73	38	26	17	4	2	103	57
013	BUIA	657	343	281	145	72	43	1.010	531
014	BUTTRIO	440	229	165	91	52	31	657	351
015	CAMINO AL TAGLIAMENTO	194	94	61	31	19	9	274	134
016	CAMPOFORMIDO	783	397	352	188	114	65	1.249	650
017	CAMPOLONGO AL TORRE	78	45	34	21	5	4	117	70
018	CARLINO	344	170	124	65	19	15	487	250
019	CASSACCO	313	169	146	80	35	21	494	270
020	CASTIONS DI STRADA	452	220	161	85	31	20	644	325
021	CAVAZZO CARNICO	92	51	49	30	16	7	157	88
022	CERCIVENTO	89	41	50	28	8	6	147	75
023	CERVIGNANO DEL FRIULI	1.387	705	581	297	224	131	2.192	1.133
024	CHIOPRIS-VISCONI	75	39	30	15	2	1	107	55
025	CHIUSAFORTE	102	49	40	26	10	5	152	80
026	CIVIDALE DEL FRIULI	1.163	607	592	292	258	136	2.013	1.035
027	CODROIPO	1.823	900	658	329	247	141	2.728	1.370
028	COLLOREDO DI MONTE ALBANO	253	138	99	57	16	12	368	207
029	COMGLIANS	61	34	36	18	11	5	108	57
030	CORNO DI ROSAZZO	361	168	137	70	29	20	527	258
031	COSEANO	255	110	114	63	36	19	405	192
032	DIGNANO	314	150	131	75	23	14	468	239
033	DOGNA	29	17	12	8	1	—	42	25
034	DRENCHIA	14	5	1	1	7	3	22	9
035	ENEMONZO	151	81	55	27	12	10	218	118
036	FAEDIS	309	166	110	51	34	25	453	242
037	FAGAGNA	672	354	277	145	76	44	1.025	543
038	FIUMICELLO	476	250	174	79	48	25	698	354
039	FLAIBANO	139	75	62	33	19	7	220	115
137	FORGARIA NEL FRIULI	184	80	78	36	28	12	290	128
040	FORNI AVOLTRI	116	69	32	15	5	4	153	88
041	FORNI DI SOPRA	122	50	58	34	6	4	186	88
042	FORNI DI SOTTO	98	61	18	9	3	3	119	73
043	GEMONA DEL FRIULI	1.212	603	513	273	133	60	1.858	936
044	GONARS	531	265	179	94	40	28	750	387
045	GRIMACCO	61	34	21	8	6	4	88	46
046	LATISANA	1.260	639	511	260	203	102	1.974	1.001
047	LAUCO	134	71	41	26	16	8	191	105
048	LESTIZZA	504	272	154	88	40	30	698	390
049	LIGNANO SABBIA D'ORO	707	358	329	161	104	61	1.140	580
050	LIGOSULLO	28	14	7	3	4	4	39	21
051	LUSEVERA	56	27	32	17	7	3	95	47
052	MAGNANO IN RIVIERA	216	120	78	43	23	10	317	173
053	MAJANO	594	331	247	133	48	26	889	490
054	MALBORGHETTO VALBRUNA	115	53	42	19	6	2	163	74
055	MANZANO	929	470	393	207	86	45	1.408	722
056	MARANO LAGUNARE	279	133	73	34	24	13	376	180
057	MARTIGNACCO	546	280	250	134	68	41	864	455
058	MERETO DI TOMBA	313	168	155	73	27	17	495	258
059	MOGGIO UDINESE	188	93	71	40	22	13	281	146
060	MOIMACCO	177	87	60	31	12	8	249	126
061	MONTENARS	62	32	16	12	7	4	85	48
062	MORTEGLIANO	547	284	251	132	71	50	869	466
063	MORUZZO	244	113	93	52	19	8	356	173
064	MUZZANA DEL TURGNANO	337	175	112	71	20	11	469	257
065	NIMIS	280	146	119	63	38	20	437	229
066	OSOPPO	285	131	121	56	18	14	424	201
067	OVARO	255	139	119	63	29	19	403	221
068	PAGNACCO	445	226	177	88	62	39	684	353

e/o corsi di formazione professionale, per sesso e classe di età

		CORSO DI FORMAZIONE PROFESSIONALE										Codice dei Comuni
di cui occupati		14 - 16		17 - 19		20 e più		TOTALE		di cui occupati		
MF	M	MF	M	MF	M	MF	M	MF	M	MF	M	
10	4	11	6	8	5	12	6	31	17	11	6	001
1	—	4	2	4	1	1	—	9	3	—	—	002
1	—	—	—	5	3	2	2	7	5	4	3	003
5	4	14	11	5	1	5	3	24	15	3	3	004
3	2	3	2	4	2	6	4	13	8	5	4	005
10	7	10	8	5	2	9	6	24	16	8	6	006
1	1	13	7	5	2	8	2	26	11	7	2	007
4	2	12	8	5	2	11	4	28	14	12	5	008
6	4	20	12	11	9	8	3	39	24	10	5	009
4	2	12	10	4	2	2	1	18	13	5	4	010
6	4	12	10	4	2	8	5	24	17	8	5	011
—	—	2	1	1	1	1	—	4	2	—	—	012
7	4	27	15	13	4	23	16	63	35	21	14	013
9	5	15	12	6	4	11	10	32	26	11	9	014
7	3	8	5	3	2	7	2	18	9	6	2	015
22	12	22	12	11	6	24	12	57	30	22	15	016
1	1	6	6	2	1	3	1	11	8	2	2	017
4	4	2	2	—	—	—	—	2	2	—	—	018
10	7	16	8	13	5	9	4	38	17	5	5	019
7	7	29	19	15	8	11	4	55	31	14	7	020
4	4	3	3	1	1	3	1	7	5	1	—	021
1	1	4	3	3	2	1	1	8	6	1	1	022
58	39	47	25	37	14	47	31	131	70	41	29	023
—	—	4	3	2	1	3	2	9	6	3	2	024
—	—	5	4	—	—	2	2	7	6	2	2	025
58	39	50	30	24	9	63	25	137	64	54	24	026
51	35	70	42	22	7	61	35	153	84	56	34	027
5	5	12	6	5	3	3	2	20	11	2	2	028
4	2	2	1	1	—	2	2	5	3	2	2	029
5	4	16	12	5	2	12	9	33	23	14	11	030
8	6	14	9	7	3	10	7	31	19	8	6	031
1	—	17	16	1	—	8	4	26	20	8	4	032
1	—	1	1	—	—	1	1	2	2	1	1	033
2	1	—	—	—	—	1	1	1	1	1	1	034
2	2	5	3	5	2	5	4	15	9	4	3	035
16	12	27	20	6	3	11	6	44	29	9	6	036
11	7	39	24	20	7	25	18	84	49	24	18	037
14	10	24	13	9	6	20	9	53	28	18	10	038
3	—	7	7	4	2	2	1	13	10	3	2	039
3	2	6	2	4	1	9	2	19	5	5	2	137
—	—	12	8	1	1	3	1	16	10	2	1	040
3	3	7	4	3	3	3	2	13	9	2	1	041
1	1	1	1	1	1	2	1	4	3	2	1	042
27	14	60	36	22	10	25	11	107	57	25	13	043
12	8	33	21	7	5	17	9	57	35	18	11	044
2	2	2	2	—	—	5	4	7	6	4	4	045
31	20	43	32	13	7	46	30	102	69	38	29	046
1	1	3	3	1	1	3	3	7	7	3	3	047
7	7	22	16	10	7	19	10	51	33	19	12	048
14	11	11	7	9	1	17	5	37	13	9	5	049
—	—	—	—	—	—	3	2	3	2	3	2	050
4	2	4	2	—	—	1	1	5	3	1	1	051
2	2	11	7	7	2	4	2	22	11	3	3	052
12	7	20	15	8	2	13	10	41	27	11	9	053
1	—	7	1	1	1	4	2	12	4	4	2	054
21	12	31	18	14	8	34	20	79	46	34	20	055
6	5	5	—	3	—	10	8	18	8	9	8	056
14	11	35	27	13	8	20	10	68	45	16	11	057
5	4	22	13	3	3	14	6	39	22	14	7	058
4	3	9	9	6	5	6	5	21	19	7	6	059
2	2	6	6	2	1	5	3	13	10	5	3	060
—	—	4	4	2	2	—	—	6	6	—	—	061
12	10	33	23	13	9	19	9	65	41	21	14	062
1	—	13	10	2	2	7	5	22	17	7	6	063
1	—	18	17	4	3	6	2	28	22	6	2	064
7	4	17	11	5	1	11	7	33	19	9	4	065
4	3	19	12	5	1	9	5	33	18	8	6	066
8	7	16	12	9	4	10	7	35	23	10	6	067
14	11	16	12	9	3	17	8	42	23	17	9	068

segue TAV. 6 — Popolazione residente che frequenta corsi regolari di studio

Codice dei Comuni	COMUNI	CORSO REGOLARE DI STUDI							
		6 - 13		14 - 18		19 e più		TOTALE	
		MF	M	MF	M	MF	M	MF	M
069	PALAZZOLO DELLO STELLA	429	222	148	75	31	19	608	316
070	PALMANOVA	669	342	301	153	121	66	1.091	561
071	PALUZZA	356	185	129	63	40	23	525	271
072	PASIAN DI PRATO	932	477	455	241	156	82	1.543	800
073	PAULARO	453	219	91	57	21	11	565	287
074	PAVIA DI UDINE	683	361	239	111	64	43	986	515
075	POCENIA	287	158	81	47	13	7	381	212
076	PONTEBBA	254	133	122	65	38	21	414	219
077	PORPETTO	326	167	110	69	19	11	455	247
078	POVOLETTO	531	274	199	99	57	24	787	397
079	POZZUOLO DEL FRIULI	669	342	288	161	72	55	1.029	558
080	PRADAMANO	287	162	123	58	34	17	444	237
081	PRATO CARNICO	114	55	42	17	17	6	173	78
082	PRECENICCO	189	103	75	39	16	5	280	147
083	PREMARIACCO	432	214	181	98	36	22	649	334
084	PREONE	30	13	7	2	4	4	41	19
085	PREPOTTO	107	60	41	25	11	4	159	89
086	PULFERO	142	65	63	28	10	1	215	94
087	RAGOGNA	290	153	108	68	29	16	427	237
088	RAVASCLETTO	82	39	31	15	4	2	117	56
089	RAVEO	60	28	17	8	10	7	87	43
090	REANA DEL ROIALE	468	225	233	115	60	31	761	371
091	REMANZACCO	592	298	231	122	53	25	876	445
092	RESIA	112	51	48	20	9	4	169	75
093	RESIUTTA	45	22	16	7	3	2	64	31
094	RIGOLATO	61	22	32	10	8	5	101	37
095	RIVE D'ARCANO	241	116	89	47	20	11	350	174
096	RIVIGNANO	434	222	170	96	29	20	633	338
097	RONCHIS	199	105	77	34	14	10	290	149
098	RUDA	335	166	112	59	43	28	490	253
099	SAN DANIELE DEL FRIULI	767	397	342	182	124	72	1.233	651
100	SAN GIORGIO DI NOGARO	887	492	322	166	100	48	1.309	706
101	SAN GIOVANNI AL NATISONE	790	400	269	140	43	29	1.102	569
102	SAN LEONARDO	93	38	49	32	7	2	149	72
103	SAN PIETRO AL NATISONE	190	102	84	41	29	14	303	157
104	SANTA MARIA LA LONGA	231	124	82	48	25	16	338	188
105	SAN VITO AL TORRE	147	67	63	37	16	7	226	111
106	SAN VITO DI FAGAGNA	218	106	67	27	16	7	301	140
107	SAURIS	43	23	18	12	2	1	63	36
108	SAVOGNA	74	37	36	17	3	2	113	56
109	SEDEGLIANO	477	255	190	102	54	39	721	396
110	SOCCHIEVE	113	66	40	24	7	3	160	93
111	STREGNA	43	21	29	12	1	1	73	34
112	SUTRIO	170	82	61	34	11	5	242	121
113	TAIPANA	62	26	23	13	4	1	89	40
114	TALMASSONS	439	230	185	87	41	23	665	340
115	TAPOGLIANO	45	30	17	12	4	2	66	44
116	TARCENTO	809	403	357	181	137	81	1.303	665
117	TARVISIO	722	380	266	160	115	61	1.103	601
118	TAVAGNACCO	1.198	605	515	263	170	86	1.883	954
119	TEOR	221	114	84	47	16	9	321	170
120	TERZO D'AQUILEIA	281	148	101	51	30	17	412	216
121	TOLMEZZO	1.280	656	632	303	208	100	2.120	1.059
122	TORREANO	252	120	94	52	17	8	363	180
123	TORVISCOSA	449	225	189	105	53	32	691	362
124	TRASAGHIS	311	162	124	55	22	14	457	231
125	TREPPA CARNICO	89	59	22	13	9	6	120	78
126	TREPPA GRANDE	158	75	76	37	19	7	253	119
127	TRICESIMO	655	308	356	186	124	65	1.135	559
128	TRIVIGNANO UDINESE	191	98	64	32	16	7	271	137
129	UDINE	10.217	5.155	5.883	3.053	3.279	1.873	19.379	10.081
130	VARMO	368	196	99	53	31	21	498	270
131	VENZONE	197	109	107	62	17	11	321	182
132	VERZEGNIS	78	36	39	13	12	7	129	56
133	VILLA SANTINA	236	121	96	46	22	12	354	179
134	VILLA VICENTINA	140	81	69	36	16	12	225	129
135	VISCO	82	42	25	13	6	2	113	57
136	ZUGLIO	75	47	29	14	4	3	108	64
	TOTALE PROVINCIA	57.599	29.322	24.953	12.975	8.734	4.930	91.286	47.227

e/o corsi di formazione professionale, per sesso e classe di età

		CORSO DI FORMAZIONE PROFESSIONALE										Codice dei Comuni
di cui occupati		14 - 16		17 - 19		20 e più		TOTALE		di cui occupati		
MF	M	MF	M	MF	M	MF	M	MF	M	MF	M	
7	5	8	3	3	2	17	9	28	14	13	7	069
26	16	17	9	19	8	36	19	72	36	34	18	070
7	2	12	7	3	1	12	6	27	14	10	6	071
33	25	30	17	16	6	45	16	91	39	36	17	072
7	6	17	16	4	3	6	5	27	24	10	9	073
18	14	25	13	14	9	13	7	52	29	18	12	074
1	1	6	4	5	5	4	2	15	11	6	3	075
15	10	10	5	5	3	12	6	27	14	11	7	076
2	2	16	7	17	8	8	1	41	16	6	2	077
13	10	23	16	8	3	17	13	48	32	16	11	078
6	6	24	13	10	5	36	24	70	42	32	22	079
8	4	14	7	12	3	13	8	39	18	18	7	080
2	—	16	5	4	2	7	3	27	10	4	3	081
2	2	8	6	1	1	2	2	11	9	1	1	082
9	5	30	19	4	3	18	13	52	35	17	12	083
1	1	—	—	—	—	2	2	2	2	2	2	084
3	1	6	6	—	—	4	2	10	8	4	2	085
2	1	9	7	3	1	5	1	17	9	3	1	086
8	7	6	5	8	3	18	8	32	16	15	9	087
—	—	6	4	2	1	4	2	12	7	2	2	088
3	3	3	2	—	—	2	1	5	3	2	1	089
3	2	21	16	14	5	21	11	56	32	21	13	090
12	6	26	19	10	5	24	14	60	38	19	11	091
3	2	9	7	5	4	7	4	21	15	6	4	092
1	—	1	1	—	—	1	1	2	2	1	1	093
2	1	—	—	2	—	2	2	4	2	2	2	094
8	5	6	2	5	2	5	4	16	8	5	4	095
4	2	20	16	6	3	10	7	36	26	9	8	096
1	—	7	7	1	1	7	5	15	13	5	3	097
15	10	21	15	6	1	20	13	47	29	21	14	098
33	20	24	13	20	6	31	20	75	39	30	17	099
15	11	35	24	14	4	26	14	75	42	21	16	100
15	11	6	3	9	5	25	15	40	23	22	14	101
—	—	4	4	2	2	4	2	10	8	3	2	102
7	3	5	4	3	1	5	1	13	6	2	1	103
4	1	10	8	—	—	15	11	25	19	11	9	104
3	2	6	5	1	—	9	7	16	12	8	7	105
1	1	7	6	6	2	3	—	16	8	3	1	106
—	—	3	2	—	—	1	—	4	2	—	—	107
2	1	5	5	—	—	1	—	6	5	1	—	108
12	7	29	20	13	5	12	6	54	31	9	3	109
1	1	3	2	2	1	4	2	9	5	4	3	110
—	—	4	2	5	1	3	3	12	6	3	3	111
1	—	6	6	1	1	3	2	10	9	2	1	112
2	1	6	3	2	1	4	2	12	6	3	2	113
12	8	21	13	9	3	19	12	49	28	22	16	114
2	2	5	4	—	—	3	3	8	7	3	3	115
40	31	34	20	22	6	36	21	92	47	29	21	116
16	9	31	18	12	5	26	20	69	43	20	16	117
41	24	36	18	22	6	58	24	116	48	53	22	118
2	2	15	12	2	1	5	5	22	18	7	6	119
9	4	10	4	2	1	11	6	23	11	12	6	120
27	17	25	18	23	4	49	20	97	42	34	17	121
9	5	12	12	7	5	6	4	25	21	8	5	122
2	1	30	18	6	3	12	10	48	31	9	5	123
4	3	10	2	5	1	6	4	21	7	3	2	124
2	1	5	3	2	1	4	2	11	6	4	2	125
1	—	6	4	2	—	5	3	13	7	4	3	126
23	17	25	14	17	7	15	10	57	31	15	13	127
6	2	11	6	2	—	7	4	20	10	9	5	128
578	364	289	139	216	80	587	270	1.072	489	452	229	129
8	4	15	9	10	5	10	6	35	20	11	7	130
4	3	20	17	8	5	7	6	35	28	8	5	131
—	—	1	—	1	—	5	2	7	2	3	2	132
2	2	3	1	2	2	4	2	9	5	3	1	133
5	5	7	5	6	2	3	3	16	10	4	4	134
4	3	3	2	1	—	1	1	5	3	1	1	135
—	—	1	1	1	—	1	—	3	1	1	—	136
1.696	1.107	2.216	1.410	1.096	470	2.187	1.170	5.499	3.050	1.904	1.140	

TAV. 7 - Popolazione residente attiva e non attiva per sesso

A — TOTALE

Codice dei Comuni	COMUNI	POPOLAZIONE ATTIVA				POPOLAZIONE NON ATTIVA	TOTALE	
		In condizione professionale			In cerca di prima occupazione			
		Occupati	Disoccupati	TOTALE				
001	AIELLO DEL FRIULI	831	26	857	28	885	1.343	2.228
002	AMARO	254	5	259	20	279	545	824
003	AMPEZZO	514	15	529	23	552	970	1.522
004	AQUILEIA	1.248	61	1.309	41	1.350	1.933	3.283
005	ARTA TERME	809	23	832	48	880	1.464	2.344
006	ARTEGNA	1.005	43	1.048	21	1.069	1.670	2.739
007	ATTIMIS	629	31	660	24	684	1.169	1.853
008	BAGNARIA ARSA	1.261	35	1.296	45	1.341	1.979	3.320
009	BASILIANO	1.946	53	1.999	89	2.088	3.083	5.171
010	BERTIOLO	1.040	17	1.057	51	1.108	1.558	2.666
011	BICINICCO	670	17	687	25	712	1.119	1.831
012	BORDANO	266	21	287	11	298	532	830
013	BUJA	2.380	84	2.464	71	2.535	4.033	6.568
014	BUTTRIO	1.515	29	1.544	36	1.580	2.066	3.646
015	CAMINO AL TAGLIAMENTO	664	30	694	38	732	987	1.719
016	CAMPOFORMIDO	2.505	71	2.576	108	2.684	3.515	6.199
017	CAMPOLONGO AL TORRE	264	16	280	13	293	500	793
018	CARLINO	965	27	992	54	1.046	1.525	2.571
019	CASSACCO	1.043	37	1.080	38	1.118	1.711	2.829
020	CASTIONS DI STRADA	1.436	40	1.476	49	1.525	2.291	3.816
021	CAVAZZO CARNICO	428	17	445	16	461	732	1.193
022	CERCIVENTO	323	26	349	12	361	561	922
023	CERVIGNANO DEL FRIULI	4.180	148	4.328	219	4.547	6.905	11.452
024	CHIOPRIS-VISCONI	276	2	278	1	279	384	663
025	CHIUSAFORTE	360	10	370	26	396	652	1.048
026	CIVIDALE DEL FRIULI	4.451	88	4.539	179	4.718	6.593	11.311
027	CODROIPO	5.425	178	5.603	282	5.885	8.372	14.257
028	COLLOREDO DI MONTE ALBANO	867	20	887	31	918	1.311	2.229
029	COMEGLIANS	306	13	319	13	332	586	918
030	CORNO DI ROSAZZO	1.238	31	1.269	42	1.311	1.660	2.971
031	COSEANO	924	11	935	31	966	1.385	2.351
032	DIGNANO	976	27	1.003	20	1.023	1.615	2.638
033	DOGNA	123	3	126	8	134	256	390
034	DRENCHIA	123	8	131	7	138	259	397
035	ENEMONZO	499	26	525	37	562	940	1.502
036	FAEDIS	1.089	49	1.138	54	1.192	1.892	3.084
037	FAGAGNA	2.297	33	2.330	93	2.423	3.400	5.823
038	FIUMICELLO	1.624	40	1.664	80	1.744	2.665	4.409
039	FLAIBANO	446	21	467	16	483	780	1.263
137	FORGARIA NEL FRIULI	732	8	740	33	773	1.285	2.058
040	FORNI AVOLTRI	339	21	360	14	374	608	982
041	FORNI DI SOPRA	423	22	445	16	461	798	1.259
042	FORNI DI SOTTO	296	7	303	6	309	568	877
043	GEMONA DEL FRIULI	4.209	113	4.322	182	4.504	6.372	10.876
044	GONARS	1.881	95	1.976	59	2.035	2.623	4.658
045	GRIMACCO	260	17	277	10	287	479	766
046	LATISANA	3.712	206	3.918	258	4.176	6.492	10.668
047	LAUCO	464	35	499	22	521	951	1.472
048	LESTIZZA	1.500	28	1.528	86	1.614	2.503	4.117
049	LIGNANO SABBIA D'ORO	2.062	174	2.236	105	2.341	3.144	5.485
050	LIGOSULLO	86	3	89	6	95	170	265
051	LUSEVERA	292	30	322	6	328	621	949
052	MAGNANO IN RIVIERA	811	31	842	32	874	1.340	2.214
053	MAJANO	2.075	25	2.100	72	2.172	3.473	5.645
054	MALBORGHETTO VALBRUNA	435	10	445	16	461	608	1.069
055	MANZANO	3.254	53	3.307	69	3.376	4.183	7.559
056	MARANO LAGUNARE	1.050	42	1.092	76	1.168	1.165	2.333
057	MARTIGNACCO	2.076	33	2.109	86	2.195	3.026	5.221
058	MERETO DI TOMBA	1.266	2	1.268	79	1.347	1.701	3.048
059	MOGGIO UDINESE	766	29	795	48	843	1.352	2.195
060	MOIMACCO	528	14	542	18	560	729	1.289
061	MONTENARS	217	28	245	8	253	419	672
062	MORTEGLIANO	1.920	19	1.939	109	2.048	2.894	4.942
063	MORUZZO	787	9	796	34	830	1.266	2.096
064	MUZZANA DEL TURGNANO	953	36	989	56	1.045	1.607	2.652
065	NIMIS	1.033	36	1.069	53	1.122	1.831	2.953
066	OSOPPO	959	36	995	49	1.044	1.482	2.526
067	OVARO	909	68	977	39	1.016	1.689	2.705
068	PAGNACCO	1.520	41	1.561	46	1.607	2.137	3.744

segue TAV. 7 — Popolazione residente attiva e non attiva per sesso

A — TOTALE

Codice dei Comuni	COMUNI	POPOLAZIONE ATTIVA					POPOLAZIONE NON ATTIVA	TOTALE
		In condizione professionale			In cerca di prima occupazione	TOTALE		
		Occupati	Disoccupati	TOTALE				
069	PALAZZOLO DELLO STELLA	1.254	46	1.300	75	1.375	2.204	3.579
070	PALMANOVA	2.170	34	2.204	101	2.305	3.407	5.712
071	PALUZZA	1.076	19	1.095	78	1.173	2.109	3.282
072	PASIAN DI PRATO	3.194	64	3.258	117	3.375	4.622	7.997
073	PAULARO	999	71	1.070	76	1.146	2.374	3.520
074	PAVIA DI UDINE	2.260	39	2.299	73	2.372	3.026	5.398
075	POCENIA	892	43	935	61	996	1.557	2.553
076	PONTEBBA	964	5	969	38	1.007	1.495	2.502
077	PORPETTO	1.023	30	1.053	51	1.104	1.623	2.727
078	POVOLETTO	1.963	50	2.013	64	2.077	2.801	4.878
079	POZZUOLO DEL FRIULI	2.576	35	2.611	92	2.703	3.638	6.341
080	PRADAMANO	1.116	14	1.130	44	1.174	1.442	2.616
081	PRATO CARNICO	468	21	489	21	510	937	1.447
082	PRECENICCO	579	13	592	25	617	1.078	1.695
083	PREMARIACCO	1.555	20	1.575	28	1.603	2.110	3.713
084	PREONE	111	6	117	6	123	218	341
085	PREPOTTO	440	14	454	13	467	598	1.065
086	PULFERO	640	13	653	29	682	1.150	1.832
087	RAGOGNA	1.021	41	1.062	39	1.101	1.919	3.020
088	RAVASCLETTO	285	21	306	12	318	565	883
089	RAVEO	163	10	173	11	184	376	560
090	REANA DEL ROIALE	1.963	23	1.986	86	2.072	2.985	5.057
091	REMANZACCO	1.905	35	1.940	61	2.001	2.702	4.703
092	RESIA	501	50	551	31	582	965	1.547
093	RESIUTTA	145	—	145	6	151	294	445
094	RIGOLATO	295	23	318	12	330	646	976
095	RIVE D'ARCANO	942	19	961	32	993	1.450	2.443
096	RIVIGNANO	1.493	34	1.527	50	1.577	2.436	4.013
097	RONCHIS	698	26	724	30	754	1.144	1.898
098	RUDA	1.077	28	1.105	46	1.151	1.790	2.941
099	SAN DANIELE DEL FRIULI	2.718	36	2.754	112	2.866	4.024	6.890
100	SAN GIORGIO DI NOGARO	2.819	119	2.938	140	3.078	4.610	7.688
101	SAN GIOVANNI AL NATISONE	2.368	28	2.396	58	2.454	3.262	5.716
102	SAN LEONARDO	440	15	455	25	480	756	1.236
103	SAN PIETRO AL NATISONE	747	20	767	49	816	1.244	2.060
104	SANTA MARIA LA LONGA	906	14	920	28	948	1.347	2.295
105	SAN VITO AL TORRE	505	8	513	22	535	830	1.365
106	SAN VITO DI FAGAGNA	659	7	666	24	690	1.001	1.691
107	SAURIS	199	6	205	7	212	251	463
108	SAVOGNA	381	8	389	12	401	628	1.029
109	SEDEGLIANO	1.566	40	1.606	79	1.685	2.550	4.235
110	SOCCHIEVE	463	23	486	16	502	766	1.268
111	STREGNA	216	7	223	24	247	484	731
112	SUTRIO	548	29	577	23	600	910	1.510
113	TAIPANA	251	12	263	12	275	661	936
114	TALMASSONS	1.559	41	1.600	64	1.664	2.584	4.248
115	TAPOGLIANO	168	6	174	7	181	274	455
116	TARCENTO	3.344	83	3.427	175	3.602	5.281	8.883
117	TARVISIO	2.568	65	2.633	97	2.730	3.255	5.985
118	TAVAGNACCO	4.131	94	4.225	151	4.376	5.947	10.323
119	TEOR	735	29	764	21	785	1.281	2.066
120	TERZO D'AQUILEIA	916	51	967	29	996	1.445	2.441
121	TOLMEZZO	4.188	133	4.321	145	4.466	5.994	10.460
122	TORREANO	905	10	915	34	949	1.318	2.267
123	TORVISCOSA	1.311	59	1.370	84	1.454	2.229	3.683
124	TRASAGHIS	1.002	55	1.057	98	1.155	1.920	3.075
125	TREPPA CARNICO	278	19	297	16	313	541	854
126	TREPPA GRANDE	615	21	636	25	661	1.060	1.721
127	TRICESIMO	2.496	65	2.561	98	2.659	3.925	6.584
128	TRIVIGNANO UDINESE	678	7	685	14	699	1.019	1.718
129	UDINE	38.794	1.224	40.018	1.691	41.709	60.312	102.021
130	VARMO	1.140	34	1.174	55	1.229	1.969	3.198
131	VENZONE	798	51	849	31	880	1.460	2.340
132	VERZEGNIS	311	1	312	10	322	660	982
133	VILLA SANTINA	747	31	778	37	815	1.242	2.057
134	VILLA VICENTINA	478	9	487	25	512	743	1.255
135	VISCO	254	8	262	11	273	434	707
136	ZUGLIO	258	9	267	15	282	459	741
	TOTALE PROVINCIA	200.243	6.027	206.270	8.665	214.935	314.794	529.729

segue TAV. 7 — Popolazione residente attiva e non attiva per sesso

B — MASCHI

Codice dei Comuni	COMUNI	POPOLAZIONE ATTIVA				POPOLAZIONE NON ATTIVA	TOTALE	
		In condizione professionale			In cerca di prima occupazione			
		Occupati	Disoccupati	TOTALE				
001	AIELLO DEL FRIULI	576	13	589	13	602	476	1.078
002	AMARO	169	2	171	11	182	201	383
003	AMPEZZO	357	9	366	11	377	354	731
004	AQUILEIA	894	29	923	15	938	664	1.602
005	ARTA TERME	584	10	594	16	610	515	1.125
006	ARTEGNA	677	25	702	5	707	621	1.328
007	ATTIMIS	430	15	445	10	455	461	916
008	BAGNARIA ARSA	913	17	930	19	949	682	1.631
009	BASILIANO	1.330	25	1.355	33	1.388	1.139	2.527
010	BERTIOLO	721	3	724	22	746	545	1.291
011	BICINICCO	500	7	507	9	516	414	930
012	BORDANO	202	11	213	3	216	181	397
013	BUIA	1.592	35	1.627	23	1.650	1.473	3.123
014	BUTTRIO	996	13	1.009	17	1.026	749	1.775
015	CAMINO AL TAGLIAMENTO	466	6	472	10	482	345	827
016	CAMPOFORMIDO	1.619	24	1.643	35	1.678	1.326	3.004
017	CAMPOLONGO AL TORRE	204	12	216	5	221	180	401
018	CARLINO	684	14	698	21	719	561	1.280
019	CASSACCO	700	15	715	16	731	660	1.391
020	CASTIONS DI STRADA	1.044	18	1.062	16	1.078	806	1.884
021	CAVAZZO CARNICO	290	9	299	4	303	264	567
022	CERCIVENTO	234	17	251	5	256	197	453
023	CERVIGNANO DEL FRIULI	2.975	74	3.049	85	3.134	2.421	5.555
024	CHIOPRIS-VISCONTI	200	2	202	—	202	129	331
025	CHIUSAFORTE	271	6	277	7	284	247	531
026	CIVIDALE DEL FRIULI	2.882	42	2.924	72	2.996	2.440	5.436
027	CODROIPO	3.654	75	3.729	84	3.813	3.077	6.890
028	COLLOREDO DI MONTE ALBANO	596	11	607	9	616	491	1.107
029	COMEGLIANS	220	5	225	2	227	203	430
030	CORNO DI ROSAZZO	824	11	835	18	853	624	1.477
031	COSEANO	585	7	592	10	602	482	1.084
032	DIGNANO	644	11	655	9	664	601	1.265
033	DOGNA	91	2	93	1	94	91	185
034	DRENCHIA	87	2	89	3	92	97	189
035	ENEMONZO	331	17	348	18	366	371	737
036	FAEDIS	782	32	814	14	828	696	1.524
037	FAGAGNA	1.505	12	1.517	39	1.556	1.276	2.832
038	FIUMICELLO	1.223	22	1.245	27	1.272	917	2.189
039	FLAIBANO	311	11	322	4	326	288	614
137	FORGARIA NEL FRIULI	499	4	503	7	510	491	1.001
040	FORNI AVOLTRI	262	7	269	5	274	226	500
041	FORNI DI SOPRA	286	8	294	7	301	263	564
042	FORNI DI SOTTO	209	3	212	3	215	208	423
043	GEMONA DEL FRIULI	2.771	65	2.836	63	2.899	2.364	5.263
044	GONARS	1.273	44	1.317	26	1.343	973	2.316
045	GRIMACCO	180	13	193	2	195	187	382
046	LATISANA	2.652	123	2.775	110	2.885	2.301	5.186
047	LAUCO	324	22	346	12	358	375	733
048	LESTIZZA	1.032	11	1.043	33	1.076	969	2.045
049	LIGNANO SABBIAIDORO	1.430	106	1.536	52	1.588	1.129	2.717
050	LIGOSULLO	65	3	68	1	69	67	136
051	LUSEVERA	194	23	217	2	219	235	454
052	MAGNANO IN RIVIERA	540	12	552	13	565	522	1.087
053	MAJANO	1.439	12	1.451	21	1.472	1.259	2.731
054	MALBORGHETTO VALBRUNA	304	3	307	7	314	210	524
055	MANZANO	2.144	25	2.169	31	2.200	1.521	3.721
056	MARANO LAGUNARE	669	17	686	34	720	450	1.170
057	MARTIGNACCO	1.378	18	1.396	36	1.432	1.148	2.580
058	MERETO DI TOMBA	825	1	826	30	856	635	1.491
059	MOGGIO UDINESE	501	16	517	14	531	506	1.037
060	MOIMACCO	364	4	368	9	377	255	632
061	MONTENARS	140	25	165	1	166	160	326
062	MORTEGLIANO	1.316	13	1.329	37	1.366	1.051	2.417
063	MORUZZO	541	5	546	8	554	464	1.018
064	MUZZANA DEL TURGNANO	692	14	706	23	729	586	1.315
065	NIMIS	672	26	698	25	723	689	1.412
066	OSOPPO	631	20	651	17	668	544	1.212
067	OVARO	663	35	698	7	705	602	1.307
068	PAGNACCO	1.012	17	1.029	16	1.045	813	1.858

segue TAV. 7 — Popolazione residente attiva e non attiva per sesso

B — MASCHI

Codice dei Comuni	COMUNI	POPOLAZIONE ATTIVA					POPOLAZIONE NON ATTIVA	TOTALE
		In condizione professionale			In cerca di prima occupazione	TOTALE		
		Occupati	Disoccupati	TOTALE				
069	PALAZZOLO DELLO STELLA	934	27	961	33	994	778	1.772
070	PALMANOVA	1.443	14	1.457	42	1.499	1.189	2.688
071	PALUZZA	780	12	792	30	822	770	1.592
072	PASIAN DI PRATO	2.111	26	2.137	38	2.175	1.723	3.898
073	PAULARO	830	50	880	32	912	823	1.735
074	PAVIA DI UDINE	1.495	18	1.513	28	1.541	1.111	2.652
075	POCENIA	659	18	677	21	698	561	1.259
076	PONTEBBA	693	3	696	15	711	511	1.222
077	PORPETTO	745	10	755	21	776	586	1.362
078	POVOLETTO	1.320	22	1.342	23	1.365	1.031	2.396
079	POZZUOLO DEL FRIULI	1.661	15	1.676	31	1.707	1.374	3.081
080	PRADAMANO	718	4	722	21	743	518	1.261
081	PRATO CARNICO	335	13	348	14	362	336	698
082	PRECENICCO	421	4	425	12	437	387	824
083	PREMARIACCO	1.029	10	1.039	13	1.052	796	1.848
084	PREONE	80	4	84	1	85	75	160
085	PREPOTTO	322	9	331	5	336	232	568
086	PULFERO	452	12	464	18	482	429	911
087	RAGOGNA	671	29	700	17	717	727	1.444
088	RAVASCLETTO	217	11	228	3	231	202	433
089	RAVEO	117	7	124	5	129	126	255
090	REANA DEL ROIALE	1.274	11	1.285	29	1.314	1.036	2.350
091	REMANZACCO	1.277	21	1.298	17	1.315	1.008	2.323
092	RESIA	371	33	404	17	421	333	754
093	RESIUTTA	99	—	99	1	100	110	210
094	RIGOLATO	216	9	225	4	229	218	447
095	RIVE D'ARCANO	622	6	628	14	642	538	1.180
096	RIVIGNANO	1.014	18	1.032	29	1.061	893	1.954
097	RONCHIS	509	13	522	13	535	415	950
098	RUDA	778	14	792	18	810	632	1.442
099	SAN DANIELE DEL FRIULI	1.696	23	1.719	47	1.766	1.603	3.369
100	SAN GIORGIO DI NOGARO	1.997	57	2.054	46	2.100	1.695	3.795
101	SAN GIOVANNI AL NATISONE	1.554	18	1.572	20	1.592	1.204	2.796
102	SAN LEONARDO	281	11	292	11	303	299	602
103	SAN PIETRO AL NATISONE	473	13	486	25	511	502	1.013
104	SANTA MARIA LA LONGA	618	5	623	10	633	511	1.144
105	SAN VITO AL TORRE	355	7	362	11	373	289	662
106	SAN VITO DI FAGAGNA	409	1	410	10	420	365	785
107	SAURIS	131	4	135	2	137	95	232
108	SAVOGNA	317	7	324	8	332	203	535
109	SEDEGLIANO	1.075	17	1.092	20	1.112	987	2.099
110	SOCCHIEVE	325	19	344	6	350	296	646
111	STREGNA	152	5	157	13	170	201	371
112	SUTRIO	389	12	401	9	410	327	737
113	TAIPANA	180	9	189	6	195	267	462
114	TALMASSONS	1.122	19	1.141	19	1.160	918	2.078
115	TAPOGLIANO	116	5	121	4	125	107	232
116	TARCENTO	2.134	42	2.176	73	2.249	1.896	4.145
117	TARVISIO	1.797	29	1.826	37	1.863	1.224	3.087
118	TAVAGNACCO	2.708	39	2.747	55	2.802	2.160	4.962
119	TEOR	518	19	537	5	542	468	1.010
120	TERZO D'AQUILEIA	667	20	687	9	696	512	1.208
121	TOLMEZZO	2.705	71	2.776	50	2.826	2.273	5.099
122	TORREANO	565	5	570	13	583	519	1.102
123	TORVISCOSA	964	21	985	23	1.008	827	1.835
124	TRASAGHIS	740	44	784	35	819	694	1.513
125	TREPPA CARNICO	215	10	225	3	228	205	433
126	TREPPA GRANDE	422	8	430	8	438	377	815
127	TRICESIMO	1.662	25	1.687	40	1.727	1.412	3.139
128	TRIVIGNANO UDINESE	480	2	482	4	486	360	846
129	UDINE	24.166	608	24.774	720	25.494	21.883	47.377
130	VARMO	831	13	844	15	859	732	1.591
131	VENZONE	561	30	591	9	600	566	1.166
132	VERZEGNIS	210	1	211	2	213	227	440
133	VILLA SANTINA	495	22	517	9	526	436	962
134	VILLA VICENTINA	360	4	364	14	378	275	653
135	VISCO	192	3	195	5	200	158	358
136	ZUGLIO	179	6	185	5	190	184	374
	TOTALE PROVINCIA	134.325	3.063	137.388	3.339	140.727	115.193	255.920

TAV. 8 - Popolazione residente attiva in condizione professionale,

Codice dei Comuni	COMUNI	AGRICOL- TURA RAMO 0	INDUSTRIE						
			RAMO 1			RAMO 2	RAMO 3	RAMO 4	RAMO 5
			1. A	1. B	TOTALE				
001	AIELLO DEL FRIULI	101	5	4	9	43	93	130	99
002	AMARO	5	1	3	4	4	32	63	33
003	AMPEZZO	46	—	13	13	3	28	111	131
004	AQUILEIA	213	4	16	20	30	125	135	192
005	ARTA TERME	32	1	9	10	1	31	125	268
006	ARTEGNA	40	1	9	10	43	139	122	263
007	ATTIMIS	40	1	3	4	12	44	207	88
008	BAGNARIA ARSA	145	1	6	7	89	149	246	187
009	BASILIANO	236	5	15	20	64	230	257	293
010	BERTIOLO	233	1	8	9	16	180	148	159
011	BICINICCO	129	—	4	4	22	63	144	133
012	BORDANO	2	—	3	3	5	16	39	148
013	BUIA	164	4	16	20	243	280	423	458
014	BUTTRIO	120	1	5	6	29	445	298	80
015	CAMINO AL TAGLIAMENTO	145	1	2	3	19	132	81	114
016	CAMPOFORMIDO	99	3	10	13	53	359	358	203
017	CAMPOLONGO AL TORRE	49	1	—	1	9	41	69	26
018	CARLINO	147	—	3	3	10	145	264	177
019	CASSACCO	67	4	3	7	29	115	275	185
020	CASTIONS DI STRADA	194	—	4	4	69	127	290	328
021	CAVAZZO CARNICO	15	—	23	23	4	56	87	89
022	CERCIVENTO	30	—	4	4	5	14	69	92
023	CERVIGNANO DEL FRIULI	241	11	48	59	333	387	482	351
024	CHIOPRIS-VISCONTE	53	—	1	1	2	20	125	13
025	CHIUSAFORTE	2	—	4	4	12	20	8	104
026	CIVIDALE DEL FRIULI	385	5	30	35	201	246	565	347
027	CODROIPO	415	7	31	38	183	653	947	770
028	COLLOREDO DI MONTE ALBANO	169	3	4	7	14	114	144	190
029	COMEGLIANS	19	1	9	10	9	33	40	45
030	CORNO DI ROSAZZO	101	—	3	3	16	22	774	41
031	COSEANO	210	—	9	9	34	92	192	115
032	DIGNANO	110	—	3	3	16	96	215	296
033	DOGNA	4	—	1	1	—	9	2	53
034	DRENCHIA	28	—	1	1	—	15	30	17
035	ENEMONZO	63	—	1	1	6	37	100	136
036	FAEDIS	98	1	12	13	54	120	186	175
037	FAGAGNA	230	1	23	24	14	184	612	368
038	FIUMICELLO	298	1	5	6	59	268	197	257
039	FLAIBANO	102	—	9	9	11	41	57	89
137	FORGARIA NEL FRIULI	73	—	2	2	44	67	98	210
040	FORNI AVOLTRI	23	—	4	4	19	5	29	93
041	FORNI DI SOPRA	22	1	5	6	1	16	48	117
042	FORNI DI SOTTO	33	—	4	4	6	16	40	111
043	GEMONA DEL FRIULI	156	4	47	51	258	357	693	897
044	GONARS	177	2	7	9	96	143	601	333
045	GRIMACCO	35	—	1	1	9	16	53	69
046	LATISANA	372	10	36	46	118	111	220	930
047	LAUCO	78	2	1	3	5	35	50	157
048	LESTIZZA	316	2	7	9	28	171	211	243
049	LIGNANO SABBIA DORO	46	3	14	17	6	44	79	352
050	LIGOSULLO	16	—	4	4	1	6	7	33
051	LUSEVERA	33	—	1	1	9	22	25	114
052	MAGNANO IN RIVIERA	30	1	3	4	33	90	173	219
053	MAJANO	146	9	9	18	79	228	657	324
054	MALBORGHETTO VALBRUNA	81	2	10	12	6	39	21	45
055	MANZANO	182	1	9	10	53	205	1.807	152
056	MARANO LAGUNARE	276	1	2	3	23	44	422	42
057	MARTIGNACCO	188	—	17	17	66	220	389	280
058	MERETO DI TOMBA	274	—	14	14	93	138	136	172
059	MOGGIO UDINESE	14	2	5	7	8	34	268	150
060	MOIMACCO	59	—	3	3	21	82	83	27
061	MONTENARS	7	—	1	1	3	30	37	76
062	MORTEGLIANO	234	—	16	16	77	191	340	266
063	MORUZZO	86	2	10	12	18	76	140	140
064	MUZZANA DEL TURGNANO	120	2	8	10	81	81	148	203
065	NIMIS	178	—	12	12	32	76	163	203
066	OSOPPO	40	1	6	7	74	158	167	183
067	OVARO	38	—	16	16	19	91	205	213
068	PAGNACCO	101	—	7	7	39	168	210	219

per sesso e ramo di attività economica

TOTALE

COMMERCIO RAMO 6			TRASPORTI E COMU- NICAZIONI RAMO 7	CREDITO E ASSICURAZIONE, SERVIZI ALLE IMPRESE, NOLEGGIO RAMO 8			PUBBLICA AMMINISTRAZIONE; SERVIZI PUBBLICI E PRIVATI RAMO 9			TOTALE	Codice dei Comuni
6. A	6. B	TOTALE		8. A	8. B	TOTALE	9. A	9. B	TOTALE		
156	18	174	42	15	9	24	34	108	142	857	001
43	2	45	18	3	3	6	20	29	49	259	002
77	5	82	19	3	17	20	33	43	76	529	003
229	43	272	56	8	10	18	74	174	248	1.309	004
163	18	181	19	8	10	18	36	111	147	832	005
139	14	153	72	17	22	39	52	115	167	1.048	006
89	7	96	37	6	10	16	48	68	116	660	007
139	29	168	90	7	19	26	39	150	189	1.296	008
316	65	381	121	20	29	49	81	267	348	1.999	009
132	41	173	29	11	13	24	12	74	86	1.057	010
62	12	74	22	2	9	11	22	63	85	687	011
26	11	37	5	2	7	9	12	11	23	287	012
368	57	425	82	18	52	70	64	235	299	2.464	013
203	18	221	56	34	50	84	40	165	205	1.544	014
71	13	84	35	7	5	12	10	59	69	694	015
533	86	619	153	59	89	148	142	429	571	2.576	016
41	4	45	10	2	4	6	5	19	24	280	017
117	21	138	30	5	8	13	23	42	65	992	018
168	20	188	47	13	21	34	42	91	133	1.080	019
172	27	199	46	15	13	28	31	160	191	1.476	020
57	7	64	11	6	5	11	20	65	85	445	021
49	6	55	14	3	9	12	22	32	54	349	022
835	99	934	312	88	110	198	458	573	1.031	4.328	023
26	7	33	16	2	—	2	3	10	13	278	024
60	1	61	55	6	2	8	70	26	96	370	025
794	79	873	218	110	124	234	413	1.022	1.435	4.539	026
917	123	1.040	234	103	139	242	361	720	1.081	5.603	027
88	23	111	33	12	9	21	27	57	84	887	028
54	3	57	26	2	5	7	30	43	73	319	029
124	11	135	36	9	21	30	30	81	111	1.269	030
100	15	115	26	8	8	16	21	105	126	935	031
121	21	142	18	3	8	11	22	74	96	1.003	032
12	—	12	21	—	—	—	10	14	24	126	033
17	—	17	3	—	1	1	9	10	19	131	034
77	12	89	14	5	11	16	14	49	63	525	035
179	33	212	49	23	24	47	57	127	184	1.138	036
348	43	391	103	30	48	78	73	253	326	2.330	037
240	27	267	100	14	18	32	47	133	180	1.664	038
66	8	74	14	6	8	14	14	42	56	467	039
82	14	96	29	6	16	22	27	72	99	740	137
67	7	74	17	2	7	9	36	51	87	360	040
121	11	132	17	5	3	8	29	49	78	445	041
46	4	50	5	5	4	9	14	15	29	303	042
622	69	691	206	64	102	166	241	606	847	4.322	043
294	40	334	48	15	29	44	33	158	191	1.976	044
42	2	44	11	—	2	2	18	19	37	277	045
827	94	921	168	70	141	211	139	682	821	3.918	046
74	5	79	20	7	9	16	20	36	56	499	047
190	35	225	55	11	22	33	50	187	237	1.528	048
860	53	913	58	17	139	156	241	324	565	2.236	049
8	1	9	5	—	1	1	1	6	7	89	050
39	1	40	9	1	6	7	23	39	62	322	051
111	16	127	29	9	26	35	17	85	102	842	052
261	45	306	57	16	53	69	78	138	216	2.100	053
85	5	90	69	13	4	17	42	23	65	445	054
409	33	442	83	55	56	111	68	194	262	3.307	055
152	9	161	20	4	17	21	19	61	80	1.092	056
347	75	422	108	33	39	72	60	287	347	2.109	057
179	17	196	57	7	17	24	27	137	164	1.268	058
101	5	106	55	3	11	14	46	93	139	795	059
70	4	74	49	10	12	22	41	81	122	542	060
29	—	29	12	1	3	4	14	32	46	245	061
300	56	356	102	23	48	71	64	222	286	1.939	062
115	21	136	31	11	24	35	30	92	122	796	063
127	17	144	84	9	10	19	17	82	99	989	064
169	24	193	35	8	16	24	41	112	153	1.069	065
132	33	165	33	11	16	27	45	96	141	995	066
168	17	185	37	5	16	21	39	113	152	977	067
293	49	342	73	32	61	93	55	254	309	1.561	068

segue TAV. 8 — Popolazione residente attiva in condizione professionale,

A —

Codice dei Comuni	COMUNI	AGRICOL- TURA RAMO 0	INDUSTRIE						
			RAMO 1			RAMO 2	RAMO 3	RAMO 4	RAMO 5
			1. A	1. B	TOTALE				
069	PALAZZOLO DELLO STELLA	193	1	13	14	87	113	109	380
070	PALMANOVA	116	2	14	16	42	136	258	136
071	PALUZZA	23	1	13	14	48	66	102	282
072	PASIAN DI PRATO	91	4	54	58	57	335	336	253
073	PAULARO	85	2	4	6	27	43	59	496
074	PAVIA DI UDINE	298	1	9	10	86	258	620	130
075	POCENIA	194	2	4	6	14	186	81	209
076	PONTEBBA	24	—	3	3	10	30	29	96
077	PORPETTO	120	4	1	5	54	121	189	267
078	POVOLETTO	256	1	7	8	53	285	359	230
079	POZZUOLO DEL FRIULI	212	8	20	28	64	326	605	240
080	PRADAMANO	106	—	7	7	24	231	197	63
081	PRATO CARNICO	18	3	3	6	11	118	42	97
082	PRECENICCO	109	1	—	1	29	35	56	159
083	PREMARIACCO	235	1	8	9	29	152	577	116
084	PREONE	3	—	1	1	—	17	17	22
085	PREPOTTO	156	—	1	1	5	17	60	54
086	PULFERO	134	—	1	1	15	60	80	121
087	RAGOGNA	77	—	4	4	24	62	300	290
088	RAVASCLETTO	18	1	5	6	3	14	26	107
089	RAVEO	8	—	3	3	—	9	31	64
090	REANA DEL ROIALE	163	2	18	20	76	303	375	215
091	REMANZACCO	155	4	19	23	86	251	279	197
092	RESIA	29	—	2	2	6	53	23	208
093	RESIUTTA	12	—	—	—	6	6	6	31
094	RIGOLATO	5	—	6	6	2	20	32	88
095	RIVE D'ARCANO	180	1	7	8	18	70	211	146
096	RIVIGNANO	187	—	10	10	54	171	247	292
097	RONCHIS	111	—	2	2	112	30	42	164
098	RUDA	136	2	6	8	157	117	171	109
099	SAN DANIELE DEL FRIULI	159	1	19	20	92	189	595	371
100	SAN GIORGIO DI NOGARO	122	1	30	31	133	412	665	382
101	SAN GIOVANNI AL NATISONE	107	—	3	3	26	107	1.366	131
102	SAN LEONARDO	48	1	1	2	28	44	73	53
103	SAN PIETRO AL NATISONE	69	1	6	7	36	85	99	100
104	SANTA MARIA LA LONGA	147	1	14	15	20	121	175	103
105	SAN VITO AL TORRE	70	2	—	2	12	55	134	62
106	SAN VITO DI FAGAGNA	145	3	14	17	27	52	126	67
107	SAURIS	38	—	8	8	1	1	28	64
108	SAVOGNA	135	—	3	3	11	18	39	78
109	SEDEGLIANO	405	1	15	16	61	170	186	239
110	SOCCHIEVE	64	—	8	8	4	17	101	162
111	STREGNA	18	—	—	—	5	13	45	75
112	SUTRIO	20	—	2	2	6	16	207	99
113	TAIPANA	23	1	1	2	3	11	34	86
114	TALMASSONS	211	2	10	12	34	137	301	422
115	TAPOGLIANO	40	—	—	—	7	28	33	15
116	TARCENTO	111	1	37	38	57	323	797	551
117	TARVISIO	71	1	17	18	238	312	82	99
118	TAVAGNACCO	94	3	54	57	122	561	563	385
119	TEOR	128	1	4	5	30	88	154	157
120	TERZO D'AQUILEIA	189	3	12	15	44	84	82	177
121	TOLMEZZO	113	2	46	48	82	383	849	537
122	TORREANO	119	1	2	3	67	103	158	117
123	TORVISCOSA	158	4	9	13	415	161	194	67
124	TRASAGHIS	23	—	6	6	48	55	155	469
125	TREPPA CARNICO	6	1	5	6	8	27	47	109
126	TREPPA GRANDE	63	—	3	3	17	76	144	123
127	TRICESIMO	111	1	12	13	68	246	506	218
128	TRIVIGNANO UDINESE	106	2	4	6	11	90	224	50
129	UDINE	540	44	399	443	648	2.846	2.886	1.976
130	VARMO	241	1	16	17	26	76	176	262
131	VENZONE	11	1	1	2	24	87	89	191
132	VERZEGNIS	5	1	5	6	13	25	61	61
133	VILLA SANTINA	21	—	21	21	27	67	166	127
134	VILLA VICENTINA	44	—	4	4	37	55	54	26
135	VISCO	31	5	—	5	1	43	44	34
136	ZUGLIO	25	2	1	3	5	47	48	38
	TOTALE PROVINCIA	15.699	238	1.675	1.913	6.784	19.027	33.342	27.231

per sesso e ramo di attività economica

TOTALE

COMMERCIO RAMO 6			TRASPORTI E COMU- NICAZIONI RAMO 7	CREDITO E ASSICURAZIONE, SERVIZI ALLE IMPRESE, NOLEGGIO RAMO 8			PUBBLICA AMMINISTRAZIONE; SERVIZI PUBBLICI E PRIVATI RAMO 9			TOTALE	Codice dei Comuni
6. A	6. B	TOTALE		8. A	8. B	TOTALE	9. A	9. B	TOTALE		
175	25	200	44	11	15	26	29	105	134	1.300	069
433	46	479	97	39	54	93	349	482	831	2.204	070
211	13	224	44	7	12	19	107	166	273	1.095	071
736	127	863	224	89	124	213	281	547	828	3.258	072
154	12	166	35	1	11	12	63	78	141	1.070	073
356	72	428	118	30	43	73	79	199	278	2.299	074
109	24	133	37	5	7	12	15	48	63	935	075
151	19	170	346	16	7	23	154	84	238	969	076
160	23	183	21	6	8	14	16	63	79	1.053	077
282	34	316	124	33	47	80	71	231	302	2.013	078
421	58	479	170	32	54	86	89	312	401	2.611	079
163	32	195	61	8	29	37	52	157	209	1.130	080
77	8	85	16	1	14	15	32	49	81	489	081
82	20	102	21	4	12	16	21	43	64	592	082
182	32	214	61	13	16	29	46	107	153	1.575	083
10	—	10	9	2	6	8	11	19	30	117	084
42	5	47	18	4	4	8	32	56	88	454	085
76	2	78	22	4	7	11	61	70	131	653	086
109	9	118	35	5	17	22	33	97	130	1.062	087
57	3	60	16	2	3	5	12	39	51	306	088
12	—	12	7	1	3	4	4	31	35	173	089
288	35	323	111	35	38	73	78	249	327	1.986	090
306	40	346	114	38	36	74	170	245	415	1.940	091
102	2	104	25	4	4	8	46	47	93	551	092
44	1	45	18	—	—	—	9	12	21	145	093
73	6	79	15	4	4	8	14	49	63	318	094
107	25	132	49	3	7	10	28	109	137	961	095
275	39	314	34	13	37	50	30	138	168	1.527	096
112	23	135	31	5	20	25	9	63	72	724	097
155	23	178	61	9	17	26	33	109	142	1.105	098
400	81	481	131	39	75	114	126	476	602	2.754	099
433	38	471	241	26	50	76	97	308	405	2.938	100
275	31	306	86	22	44	66	74	124	198	2.396	101
65	3	68	25	4	3	7	20	87	107	455	102
99	15	114	31	13	14	27	30	169	199	767	103
96	13	109	54	13	16	29	29	118	147	920	104
64	16	80	30	1	4	5	18	45	63	513	105
87	14	101	25	8	4	12	17	77	94	666	106
38	1	39	6	—	—	—	10	10	20	205	107
31	1	32	10	2	2	4	25	34	59	389	108
197	37	234	56	18	15	33	38	168	206	1.606	109
59	—	59	10	6	12	18	19	24	43	486	110
19	3	22	13	1	4	5	3	24	27	223	111
100	3	103	25	10	5	15	20	64	84	577	112
31	2	33	10	—	2	2	37	22	59	263	113
210	46	256	47	8	17	25	19	136	155	1.600	114
17	3	20	9	—	4	4	2	16	18	174	115
575	76	651	159	55	81	136	224	380	604	3.427	116
735	50	785	288	29	56	85	432	223	655	2.633	117
947	118	1.065	272	89	128	217	203	686	889	4.225	118
96	10	106	16	4	7	11	19	50	69	764	119
149	28	177	59	7	16	23	31	86	117	967	120
714	92	806	132	86	103	189	380	802	1.182	4.321	121
107	10	117	53	6	13	19	32	127	159	915	122
141	14	155	35	4	25	29	52	91	143	1.370	123
118	29	147	18	7	18	25	36	75	111	1.057	124
40	7	47	7	1	1	2	7	31	38	297	125
108	7	115	30	3	6	9	23	33	56	636	126
604	48	652	118	50	95	145	127	357	484	2.561	127
71	12	83	41	4	9	13	10	51	61	685	128
9.024	624	9.648	3.185	1.594	1.964	3.558	4.580	9.708	14.288	40.018	129
132	51	183	45	5	20	25	16	107	123	1.174	130
179	12	191	101	8	16	24	61	68	129	849	131
63	15	78	8	2	6	8	15	32	47	312	132
129	22	151	43	6	11	17	42	96	138	778	133
83	12	95	27	2	6	8	80	57	137	487	134
26	4	30	17	1	3	4	27	26	53	262	135
40	4	44	10	2	3	5	16	26	42	267	136
35.490	4.101	39.591	11.331	3.698	5.374	9.072	13.067	29.213	42.280	206.270	

segue TAV. 8 — Popolazione residente attiva in condizione professionale,

B —

Codice dei Comuni	COMUNI	AGRICOLTURA RAMO 0	INDUSTRIE						
			RAMO 1			RAMO 2	RAMO 3	RAMO 4	RAMO 5
			1. A	1. B	TOTALE				
001	AIELLO DEL FRIULI	69	4	3	7	38	88	76	97
002	AMARO	4	1	2	3	4	26	47	31
003	AMPEZZO	24	—	13	13	3	22	68	126
004	AQUILEIA	162	4	16	20	28	123	66	188
005	ARTA TERME	17	1	9	10	1	24	94	264
006	ARTEGNA	18	1	8	9	38	107	65	253
007	ATTIMIS	31	1	2	3	12	38	125	87
008	BAGNARIA ARSA	121	1	6	7	82	144	135	182
009	BASILIANO	158	3	14	17	42	178	140	287
010	BERTIOLO	179	1	8	9	14	134	58	157
011	BICINICCO	107	—	4	4	19	58	77	127
012	BORDANO	2	—	3	3	5	13	12	148
013	BUJA	87	4	15	19	207	224	242	417
014	BUTTRIO	91	—	4	4	25	388	153	69
015	CAMINO AL TAGLIAMENTO	90	1	2	3	15	114	33	111
016	CAMPOFORMIDO	65	3	10	13	34	233	222	189
017	CAMPOLONGO AL TORRE	39	1	—	1	9	41	50	26
018	CARLINO	112	—	3	3	7	135	132	173
019	CASSACCO	35	3	3	6	27	96	153	177
020	CASTIONS DI STRADA	154	—	3	3	61	113	159	316
021	CAVAZZO CARNICO	5	—	23	23	4	39	60	85
022	CERCIVENTO	10	—	4	4	4	12	52	92
023	CERVIGNANO DEL FRIULI	193	11	44	55	315	362	280	326
024	CHIOPRIS-VISCONTI	41	—	1	1	2	19	81	13
025	CHIUSAFORTE	2	—	4	4	12	14	5	95
026	CIVIDALE DEL FRIULI	282	4	27	31	166	221	359	337
027	CODROIPO	332	5	29	34	147	553	406	743
028	COLLOREDO DI MONTE ALBANO	101	3	4	7	13	100	69	181
029	COMEGLIANS	15	1	9	10	7	25	29	45
030	CORNO DI ROSAZZO	79	—	3	3	15	18	514	40
031	COSEANO	131	—	9	9	29	83	80	113
032	DIGNANO	60	—	3	3	13	93	55	293
033	DOGNA	3	—	1	1	—	9	2	46
034	DRENCHIA	24	—	1	1	—	13	15	16
035	ENEMONZO	24	—	1	1	5	26	63	130
036	FAEDIS	82	1	11	12	48	107	120	166
037	FAGAGNA	152	1	22	23	12	167	281	356
038	FIUMICELLO	233	1	5	6	52	257	108	244
039	FLAIBANO	64	—	8	8	10	38	28	88
137	FORGARIA NEL FRIULI	31	—	1	1	37	60	45	205
040	FORNI AVOLTRI	21	—	4	4	18	5	21	91
041	FORNI DI SOPRA	10	1	5	6	—	9	38	115
042	FORNI DI SOTTO	19	—	4	4	3	8	23	110
043	GEMONA DEL FRIULI	108	4	46	50	221	286	325	855
044	GONARS	132	2	7	9	92	128	297	320
045	GRIMACCO	30	—	1	1	8	11	28	68
046	LATISANA	310	10	35	45	101	101	135	895
047	LAUCO	38	2	1	3	5	30	39	148
048	LESTIZZA	190	2	6	8	27	146	126	232
049	LIGNANO SABBIA D'ORO	40	3	14	17	6	39	56	335
050	LIGOSULLO	5	—	4	4	1	5	7	31
051	LUSEVERA	13	—	1	1	8	20	12	111
052	MAGNANO IN RIVIERA	21	1	3	4	30	69	64	211
053	MAJANO	90	9	7	16	67	210	389	311
054	MALBORGHETTO VALBRUNA	61	2	8	10	6	33	19	35
055	MANZANO	136	1	8	9	46	179	1.175	143
056	MARANO LAGUNARE	274	1	2	3	23	40	165	40
057	MARTIGNACCO	120	—	14	14	62	191	196	266
058	MERETO DI TOMBA	136	—	13	13	52	126	85	167
059	MOGGIO UDINESE	5	2	5	7	8	30	196	138
060	MOIMACCO	49	—	3	3	18	69	46	26
061	MONTENARS	4	—	1	1	3	26	24	73
062	MORTEGLIANO	161	—	15	15	64	157	199	260
063	MORUZZO	61	2	10	12	14	69	55	139
064	MUZZANA DEL TURGNANO	87	2	8	10	73	70	70	197
065	NIMIS	102	—	11	11	29	69	91	191
066	OSOPPO	32	1	5	6	49	124	84	172
067	OVARO	28	—	15	15	16	65	169	209
068	PAGNACCO	71	—	7	7	36	145	111	208

per sesso e ramo di attività economica

MASCHI

COMMERCIO RAMO 6			TRASPORTI E COMUNI- CAZIONI RAMO 7	CREDITO E ASSICURAZIONE, SERVIZI ALLE IMPRESE, NOLEGGIO RAMO 8			PUBBLICA AMMINISTRAZIONE; SERVIZI PUBBLICI E PRIVATI RAMO 9			TOTALE	Codice dei Comuni
6. A	6. B	TOTALE		8. A	8. B	TOTALE	9. A	9. B	TOTALE		
79	18	97	37	9	5	14	27	39	66	589	001
17	2	19	15	2	—	2	10	10	20	171	002
35	5	40	15	2	12	14	24	17	41	366	003
105	42	147	45	4	8	12	67	65	132	923	004
66	17	83	17	7	7	14	27	43	70	594	005
52	14	66	60	10	17	27	29	30	59	702	006
42	6	48	34	5	6	11	33	23	56	445	007
78	25	103	71	4	17	21	28	36	64	930	008
170	58	228	109	14	11	25	72	99	171	1.355	009
64	35	99	26	7	11	18	7	23	30	724	010
31	11	42	20	2	7	9	20	24	44	507	011
7	8	15	1	1	4	5	7	2	9	213	012
160	51	211	72	7	36	43	45	60	105	1.627	013
86	16	102	47	24	34	58	29	43	72	1.009	014
38	13	51	24	6	4	10	6	15	21	472	015
297	74	371	132	49	58	107	112	165	277	1.643	016
24	4	28	9	1	2	3	2	8	10	216	017
58	18	76	24	5	6	11	19	6	25	698	018
80	20	100	38	9	16	25	27	31	58	715	019
99	26	125	43	10	6	16	18	54	72	1.062	020
24	7	31	10	2	2	4	14	24	38	299	021
20	6	26	12	2	7	9	19	11	30	251	022
469	89	558	264	65	69	134	414	148	562	3.049	023
18	7	25	13	1	—	1	2	4	6	202	024
24	1	25	52	5	2	7	52	9	61	277	025
396	71	467	165	83	71	154	362	380	742	2.924	026
498	104	602	199	77	87	164	315	234	549	3.729	027
45	21	66	26	9	4	13	12	19	31	607	028
24	3	27	22	1	3	4	26	15	41	225	029
55	10	65	30	7	13	20	26	25	51	835	030
52	14	66	23	6	4	10	13	35	48	592	031
54	21	75	15	3	5	8	20	20	40	655	032
4	—	4	16	—	—	—	7	5	12	93	033
8	—	8	3	—	—	—	4	5	9	89	034
37	12	49	9	3	7	10	11	20	31	348	035
92	30	122	41	21	14	35	42	39	81	814	036
181	42	223	93	27	27	54	57	99	156	1.517	037
126	25	151	96	12	12	24	33	41	74	1.245	038
33	8	41	11	4	6	10	11	13	24	322	039
36	13	49	24	5	10	15	19	17	36	503	137
31	5	36	14	2	5	7	31	21	52	269	040
52	9	61	12	2	3	5	27	11	38	294	041
22	3	25	3	2	3	5	7	5	12	212	042
298	57	355	175	46	67	113	161	187	348	2.836	043
154	36	190	43	10	17	27	26	53	79	1.317	044
17	1	18	9	—	1	1	16	3	19	193	045
436	87	523	148	55	83	138	117	262	379	2.775	046
31	5	36	14	7	6	13	13	7	20	346	047
101	30	131	51	7	13	20	39	73	112	1.043	048
467	52	519	51	16	84	100	215	158	373	1.536	049
7	1	8	3	—	1	1	1	2	3	68	050
16	1	17	6	1	2	3	18	8	26	217	051
55	16	71	25	6	15	21	8	28	36	552	052
132	41	173	41	14	36	50	47	57	104	1.451	053
25	5	30	54	12	1	13	40	6	46	307	054
209	32	241	70	41	32	73	53	44	97	2.169	055
76	9	85	14	3	11	14	14	14	28	686	056
178	70	248	89	26	25	51	43	116	159	1.396	057
87	17	104	51	6	11	17	18	57	75	826	058
29	5	34	34	2	9	11	34	20	54	517	059
33	4	37	43	5	6	11	34	32	66	368	060
10	—	10	7	1	2	3	7	7	14	165	061
165	52	217	87	18	34	52	42	75	117	1.329	062
65	20	85	27	7	16	23	26	35	61	546	063
54	17	71	74	8	6	14	12	28	40	706	064
71	22	93	28	8	10	18	30	36	66	698	065
51	29	80	28	8	12	20	31	25	56	651	066
67	15	82	33	5	13	18	26	37	63	698	067
158	42	200	65	23	42	65	44	77	121	1.029	068

segue TAV. 8 — Popolazione residente attiva in condizione professionale,

B —

Codice dei Comuni	COMUNI	AGRICOLTURA RAMO 0	INDUSTRIE						
			RAMO 1			RAMO 2	RAMO 3	RAMO 4	RAMO 5
			1. A	1. B	TOTALE				
069	PALAZZOLO DELLO STELLA	154	1	12	13	54	104	50	372
070	PALMANOVA	89	2	12	14	33	115	145	128
071	PALUZZA	10	1	12	13	37	46	64	282
072	PASIAN DI PRATO	62	3	51	54	51	263	206	232
073	PAULARO	78	2	4	6	27	34	44	485
074	PAVIA DI UDINE	211	1	9	10	59	232	353	116
075	POCENIA	162	2	4	6	11	89	47	208
076	PONTEBBA	14	—	3	3	7	26	24	80
077	PORPETTO	96	2	1	3	48	104	90	261
078	POVOLETTO	177	1	5	6	44	252	192	219
079	POZZUOLO DEL FRIULI	116	4	20	24	54	268	315	226
080	PRADAMANO	71	—	5	5	20	206	93	51
081	PRATO CARNICO	17	3	2	5	10	82	37	96
082	PRECENICCO	84	—	—	—	23	31	26	151
083	PREMARIACCO	174	1	8	9	24	132	344	111
084	PREONE	3	—	1	1	—	13	11	22
085	PREPOTTO	127	—	1	1	4	17	38	52
086	PULFERO	109	—	1	1	15	46	38	119
087	RAGOGNA	34	—	4	4	23	55	152	286
088	RAVASCLETTO	16	1	5	6	3	12	18	105
089	RAVEO	6	—	3	3	—	6	24	60
090	REANA DEL ROIALE	101	2	15	17	63	265	187	194
091	REMANZACCO	93	4	17	21	72	220	135	187
092	RESIA	19	—	2	2	6	52	17	205
093	RESIUTTA	4	—	—	—	6	6	3	28
094	RIGOLATO	5	—	6	6	2	16	26	86
095	RIVE D'ARCANO	108	1	6	7	16	64	95	142
096	RIVIGNANO	128	—	9	9	39	106	139	281
097	RONCHIS	81	—	2	2	91	26	20	159
098	RUDA	104	2	6	8	135	108	99	101
099	SAN DANIELE DEL FRIULI	101	1	19	20	66	164	284	358
100	SAN GIORGIO DI NOGARO	109	1	29	30	127	377	374	368
101	SAN GIOVANNI AL NATISONE	88	—	3	3	23	90	853	124
102	SAN LEONARDO	37	1	1	2	27	40	45	50
103	SAN PIETRO AL NATISONE	54	1	6	7	33	65	64	95
104	SANTA MARIA LA LONGA	108	1	14	15	20	97	90	101
105	SAN VITO AL TORRE	46	2	—	2	11	52	83	62
106	SAN VITO DI FAGAGNA	68	3	10	13	21	43	73	63
107	SAURIS	16	—	8	8	1	1	16	58
108	SAVOGNA	131	—	3	3	10	16	20	75
109	SEDEGLIANO	250	1	15	16	50	145	106	225
110	SOCCHIEVE	22	—	8	8	3	12	75	161
111	STREGNA	16	—	—	—	4	12	19	75
112	SUTRIO	5	—	2	2	6	9	178	98
113	TAIPANA	11	1	1	2	2	11	26	85
114	TALMASSONS	139	2	10	12	30	121	171	408
115	TAPOGLIANO	29	—	—	—	6	26	20	15
116	TARCENTO	63	1	35	36	48	282	344	517
117	TARVISIO	55	1	12	13	214	216	61	86
118	TAVAGNACCO	65	3	49	52	108	471	318	363
119	TEOR	93	—	4	4	23	57	97	153
120	TERZO D'AQUILEIA	138	3	11	14	41	84	37	172
121	TOLMEZZO	76	2	43	45	73	201	636	514
122	TORREANO	40	1	2	3	66	85	82	115
123	TORVISCOSA	124	4	9	13	380	149	64	65
124	TRASAGHIS	14	—	6	6	45	43	62	454
125	TREPPA CARNICO	2	1	4	5	6	22	33	109
126	TREPPA GRANDE	33	—	3	3	12	64	80	114
127	TRICESIMO	76	1	10	11	52	212	345	201
128	TRIVIGNANO UDINESE	92	2	4	6	9	74	134	48
129	UDINE	379	40	352	392	541	2.369	1.804	1.727
130	VARMO	185	1	16	17	24	67	74	252
131	VENZONE	8	1	—	1	20	61	56	184
132	VERZEGNIS	3	1	5	6	13	21	42	57
133	VILLA SANTINA	15	—	21	21	23	46	100	119
134	VILLA VICENTINA	36	—	3	3	36	54	33	22
135	VISCO	20	5	—	5	1	41	31	31
136	ZUGLIO	17	2	1	3	5	38	35	37
	TOTALE PROVINCIA	11.000	217	1.546	1.763	5.805	15.909	19.001	25.942

per sesso e ramo di attività economica

MASCHI

COMMERCIO RAMO 6			TRASPORTI E COMU- NICAZIONI RAMO 7	CREDITO E ASSICURAZIONE, SERVIZI ALLE IMPRESE, NOLEGGIO RAMO 8			PUBBLICA AMMINISTRAZIONE; SERVIZI PUBBLICI E PRIVATI RAMO 9			TOTALE	Codice dei Comuni
6. A	6. B	TOTALE		8. A	8. B	TOTALE	9. A	9. B	TOTALE		
83	24	107	37	9	9	18	23	29	52	961	069
248	42	290	77	31	35	66	330	170	500	1.457	070
110	9	119	38	5	12	17	100	66	166	792	071
399	115	514	175	64	74	138	230	212	442	2.137	072
73	12	85	31	1	11	12	58	20	78	880	073
186	66	252	99	23	29	52	64	65	129	1.513	074
63	23	86	32	4	6	10	11	15	26	677	075
57	19	76	293	14	6	20	134	19	153	696	076
69	23	92	17	5	7	12	14	18	32	755	077
135	29	164	110	21	23	44	51	83	134	1.342	078
219	54	273	144	25	35	60	71	125	196	1.676	079
78	29	107	57	6	17	23	42	47	89	722	080
29	8	37	12	1	8	9	26	17	43	348	081
34	18	52	16	3	8	11	17	14	31	425	082
78	26	104	51	8	11	19	36	35	71	1.039	083
3	—	3	6	2	4	6	9	10	19	84	084
18	5	23	12	4	2	6	27	24	51	331	085
33	2	35	17	4	6	10	48	26	74	464	086
44	9	53	30	4	11	15	21	27	48	700	087
25	3	28	15	1	2	3	9	13	22	228	088
4	—	4	5	1	3	4	3	9	12	124	089
134	29	163	98	31	26	57	59	81	140	1.285	090
166	36	202	96	28	20	48	153	71	224	1.298	091
29	2	31	18	4	4	8	38	8	46	404	092
28	1	29	15	—	—	—	6	2	8	99	093
28	5	33	11	3	3	6	11	23	34	225	094
62	23	85	45	3	4	7	18	41	59	628	095
165	34	199	29	7	22	29	21	52	73	1.032	096
56	23	79	27	3	11	14	5	18	23	522	097
83	22	105	52	7	11	18	24	38	62	792	098
204	72	276	75	25	58	83	95	197	292	1.719	099
193	35	228	212	19	34	53	83	93	176	2.054	100
141	25	166	74	15	25	40	61	50	111	1.572	101
33	3	36	16	2	2	4	13	22	35	292	102
39	15	54	22	7	12	19	22	51	73	486	103
53	13	66	43	11	7	18	22	43	65	623	104
37	14	51	25	1	1	2	14	14	28	362	105
44	12	56	23	7	2	9	11	30	41	410	106
21	1	22	5	—	—	—	6	2	8	135	107
20	1	21	9	2	2	4	24	11	35	324	108
108	32	140	44	12	8	20	30	66	96	1.092	109
22	—	22	7	6	6	12	11	11	22	344	110
7	3	10	10	1	2	3	2	6	8	157	111
40	3	43	17	8	1	9	16	18	34	401	112
10	2	12	6	—	1	1	29	4	33	189	113
105	45	150	37	6	8	14	16	43	59	1.141	114
5	3	8	8	—	2	2	2	5	7	121	115
274	71	345	141	50	52	102	177	121	298	2.176	116
358	44	402	232	21	40	61	405	81	486	1.826	117
483	110	593	233	70	81	151	156	237	393	2.747	118
49	9	58	13	4	5	9	15	15	30	537	119
66	27	93	53	2	10	12	19	24	43	687	120
330	86	416	105	64	66	130	324	256	580	2.776	121
39	8	47	43	5	6	11	25	53	78	570	122
73	13	86	26	3	17	20	37	21	58	985	123
49	27	76	12	5	14	19	26	27	53	784	124
15	7	22	6	1	—	1	6	13	19	225	125
58	6	64	27	3	5	8	13	12	25	430	126
314	46	360	105	39	53	92	102	131	233	1.687	127
37	8	45	39	3	6	9	5	21	26	482	128
5.018	550	5.568	2.581	1.158	1.321	2.479	3.585	3.349	6.934	24.774	129
74	48	122	36	3	8	11	15	41	56	844	130
73	10	83	95	6	7	13	45	25	70	591	131
26	11	37	8	1	1	2	8	14	22	211	132
71	19	90	31	3	8	11	34	27	61	517	133
48	12	60	22	2	4	6	77	15	92	364	134
12	4	16	12	1	2	3	25	10	35	195	135
19	4	23	8	1	3	4	10	5	15	185	136
18.188	3.720	21.908	9.388	2.741	3.476	6.217	10.473	9.982	20.455	137.388	

segue TAV. 8 — Popolazione residente attiva in condizione professionale,

C —

Codice dei Comuni	COMUNI	AGRICOL- TURA RAMO 0	INDUSTRIE						
			RAMO 1			RAMO 2	RAMO 3	RAMO 4	RAMO 5
			1. A	1. B	TOTALE				
001	AIELLO DEL FRIULI	32	1	1	2	5	5	54	2
002	AMARO	1	—	1	1	—	6	16	2
003	AMPEZZO	22	—	—	—	—	6	43	5
004	AQUILEIA	51	—	—	—	2	2	69	4
005	ARTA TERME	15	—	—	—	—	7	31	4
006	ARTEGNA	22	—	1	1	5	32	57	10
007	ATTIMIS	9	—	1	1	—	6	82	1
008	BAGNARIA ARSA	24	—	—	—	7	5	111	5
009	BASILIANO	78	2	1	3	22	52	117	6
010	BERTIOLO	54	—	—	—	2	46	90	2
011	BICINICCO	22	—	—	—	3	5	67	6
012	BORDANO	—	—	—	—	—	3	27	—
013	BUIA	77	—	1	1	36	56	181	41
014	BUTTRIO	29	1	1	2	4	57	145	11
015	CAMINO AL TAGLIAMENTO	55	—	—	—	4	18	48	3
016	CAMPOFORMIDO	34	—	—	—	19	126	136	14
017	CAMPOLONGO AL TORRE	10	—	—	—	—	—	19	—
018	CARLINO	35	—	—	—	3	10	132	4
019	CASSACCO	32	1	—	1	2	19	122	8
020	CASTIONS DI STRADA	40	—	1	1	8	14	131	12
021	CAVAZZO CARNICO	10	—	—	—	—	17	27	4
022	CERCIVENTO	20	—	—	—	1	2	17	—
023	CERVIGNANO DEL FRIULI	48	—	4	4	18	25	202	25
024	CHIOPRIS-VISCONI	12	—	—	—	—	1	44	—
025	CHIUSAFORTE	—	—	—	—	—	6	3	9
026	CIVIDALE DEL FRIULI	103	1	3	4	35	25	206	10
027	CODROIPO	83	2	2	4	36	100	541	27
028	COLLOREDO DI MONTE ALBANO	68	—	—	—	1	14	75	9
029	COMEGLIANS	4	—	—	—	2	8	11	—
030	CORNO DI ROSAZZO	22	—	—	—	1	4	260	1
031	COSEANO	79	—	—	—	5	9	112	2
032	DIGNANO	50	—	—	—	3	3	160	3
033	DOGNA	1	—	—	—	—	—	—	7
034	DRENCHIA	4	—	—	—	—	2	15	1
035	ENEMONZO	39	—	—	—	1	11	37	6
036	FAEDIS	16	—	1	1	6	13	66	9
037	FAGAGNA	78	—	1	1	2	17	331	12
038	FIUMICELLO	65	—	—	—	7	11	89	13
039	FLAIBANO	38	—	1	1	1	3	29	1
137	FORGARIA NEL FRIULI	42	—	1	1	7	7	53	5
040	FORNI AVOLTRI	2	—	—	—	1	—	8	2
041	FORNI DI SOPRA	12	—	—	—	1	7	10	2
042	FORNI DI SOTTO	14	—	—	—	3	8	17	1
043	GEMONA DEL FRIULI	48	—	1	1	37	71	368	42
044	GONARS	45	—	—	—	4	15	304	13
045	GRIMACCO	5	—	—	—	1	5	25	1
046	LATISANA	62	—	1	1	17	10	85	35
047	LAUCO	40	—	—	—	—	5	11	9
048	LESTIZZA	126	—	1	1	1	25	85	11
049	LIGNANO SABBIA D'ORO	6	—	—	—	—	5	23	17
050	LIGOSULLO	11	—	—	—	—	1	—	2
051	LUSEVERA	20	—	—	—	1	2	13	3
052	MAGNANO IN RIVIERA	9	—	—	—	3	21	109	8
053	MAJANO	56	—	2	2	12	18	268	13
054	MALBORGHETTO VALBRUNA	20	—	2	2	—	6	2	10
055	MANZANO	46	—	1	1	7	26	632	9
056	MARANO LAGUNARE	2	—	—	—	—	4	257	2
057	MARTIGNACCO	68	—	3	3	4	29	193	14
058	MERETO DI TOMBA	138	—	1	1	41	12	51	5
059	MOGGIO UDINESE	9	—	—	—	—	4	72	12
060	MOIMACCO	10	—	—	—	3	13	37	1
061	MONTENARS	3	—	—	—	—	4	13	3
062	MORTEGLIANO	73	—	1	1	13	34	141	6
063	MORUZZO	25	—	—	—	4	7	85	1
064	MUZZANA DEL TURGNANO	33	—	—	—	8	11	78	6
065	NIMIS	76	—	1	1	3	7	72	12
066	OSOPPO	8	—	1	1	25	34	83	11
067	OVARO	10	—	1	1	3	26	36	4
068	PAGNACCO	30	—	—	—	3	23	99	11

per sesso e ramo di attività economica

FEMMINE

COMMERCIO RAMO 6			TRASPORTI E COMU- NICAZIONI RAMO 7	CREDITO E ASSICURAZIONE, SERVIZI ALLE IMPRESE, NOLEGGIO RAMO 8			PUBBLICA AMMINISTRAZIONE; SERVIZI PUBBLICI E PRIVATI RAMO 9			TOTALE	Codice dei Comuni
6. A	6. B	TOTALE		8. A	8. B	TOTALE	9. A	9. B	TOTALE		
77	—	77	5	6	4	10	7	69	76	268	001
26	—	26	3	1	3	4	10	19	29	88	002
42	—	42	4	1	5	6	9	26	35	163	003
124	1	125	11	4	2	6	7	109	116	386	004
97	1	98	2	1	3	4	9	68	77	238	005
87	—	87	12	7	5	12	23	85	108	346	006
47	1	48	3	1	4	5	15	45	60	215	007
61	4	65	19	3	2	5	11	114	125	366	008
146	7	153	12	6	18	24	9	168	177	644	009
68	6	74	3	4	2	6	5	51	56	333	010
31	1	32	2	—	2	2	2	39	41	180	011
19	3	22	4	1	3	4	5	9	14	74	012
208	6	214	10	11	16	27	19	175	194	837	013
117	2	119	9	10	16	26	11	122	133	535	014
33	—	33	11	1	1	2	4	44	48	222	015
236	12	248	21	10	31	41	30	264	294	933	016
17	—	17	1	1	2	3	3	11	14	64	017
59	3	62	6	—	2	2	4	36	40	294	018
88	—	88	9	4	5	9	15	60	75	365	019
73	1	74	3	5	7	12	13	106	119	414	020
33	—	33	1	4	3	7	6	41	47	146	021
29	—	29	2	1	2	3	3	21	24	98	022
366	10	376	48	23	41	64	44	425	469	1.279	023
8	—	8	3	1	—	1	1	6	7	76	024
36	—	36	3	1	—	1	18	17	35	93	025
398	8	406	53	27	53	80	51	642	693	1.615	026
419	19	438	35	26	52	78	46	486	532	1.874	027
43	2	45	7	3	5	8	15	38	53	280	028
30	—	30	4	1	2	3	4	28	32	94	029
69	1	70	6	2	8	10	4	56	60	434	030
48	1	49	3	2	4	6	8	70	78	343	031
67	—	67	3	—	3	3	2	54	56	348	032
8	—	8	5	—	—	—	3	9	12	33	033
9	—	9	—	—	1	1	5	5	10	42	034
40	—	40	5	2	4	6	3	29	32	177	035
87	3	90	8	2	10	12	15	88	103	324	036
167	1	168	10	3	21	24	16	154	170	813	037
114	2	116	4	2	6	8	14	92	106	419	038
33	—	33	3	2	2	4	3	29	32	145	039
46	1	47	5	1	6	7	8	55	63	237	040
36	2	38	3	—	2	2	5	30	35	91	041
69	2	71	5	3	—	3	2	38	40	151	042
24	1	25	2	3	1	4	7	10	17	91	043
324	12	336	31	18	35	53	80	419	499	1.486	044
140	4	144	5	5	12	17	7	105	112	659	045
25	1	26	2	—	1	1	2	16	18	84	046
391	7	398	20	15	58	73	22	420	442	1.143	047
43	—	43	6	—	3	3	7	29	36	153	048
89	5	94	4	4	9	13	11	114	125	485	049
393	1	394	7	1	55	56	26	166	192	700	050
1	—	1	2	—	—	—	—	4	4	21	051
23	—	23	3	—	4	4	5	31	36	105	052
56	—	56	4	3	11	14	9	57	66	290	053
129	4	133	16	2	17	19	31	81	112	649	054
60	—	60	15	1	3	4	2	17	19	138	055
200	1	201	13	14	24	38	15	150	165	1.138	056
76	—	76	6	1	6	7	5	47	52	406	057
169	5	174	19	7	14	21	17	171	188	713	058
92	—	92	6	1	6	7	9	80	89	442	059
72	—	72	21	1	2	3	12	73	85	278	060
37	—	37	6	5	6	11	7	49	56	174	061
19	—	19	5	—	1	1	7	25	32	80	062
135	4	139	15	5	14	19	22	147	169	610	063
50	1	51	4	4	8	12	4	57	61	250	064
73	—	73	10	1	4	5	5	54	59	283	065
98	2	100	7	—	6	6	11	76	87	371	066
81	4	85	5	3	4	7	14	71	85	344	067
101	2	103	4	—	3	3	13	76	89	279	068
135	7	142	8	9	19	28	11	177	188	532	069

segue TAV. 8 — Popolazione residente attiva in condizione professionale,

Codice dei Comuni	COMUNI	AGRICOL- TURA RAMO 0	INDUSTRIE						
			RAMO 1			RAMO 2	RAMO 3	RAMO 4	RAMO 5
			1. A	1. B	TOTALE				
069	PALAZZOLO DELLO STELLA	39	—	1	1	33	9	59	8
070	PALMANOVA	27	—	2	2	9	21	113	8
071	PALUZZA	13	—	1	1	11	20	38	—
072	PASIAN DI PRATO	29	1	3	4	6	72	130	21
073	PAULARO	7	—	—	—	—	9	15	11
074	PAVIA DI UDINE	87	—	—	—	27	26	267	14
075	POCENIA	32	—	—	—	3	97	34	1
076	PONTEBBA	10	—	—	—	3	4	5	16
077	PORPETTO	24	2	—	2	6	17	99	6
078	POVOLETTO	79	—	2	2	9	33	167	11
079	POZZUOLO DEL FRIULI	96	4	—	4	10	58	290	14
080	PRADAMANO	35	—	2	2	4	25	104	12
081	PRATO CARNICO	1	—	1	1	1	36	5	1
082	PRECENICCO	25	1	—	1	6	4	30	8
083	PREMARIACCO	61	—	—	—	5	20	233	5
084	PREONE	—	—	—	—	—	4	6	—
085	PREPOTTO	29	—	—	—	1	—	22	2
086	PULFERO	25	—	—	—	—	14	42	2
087	RAGOGNA	43	—	—	—	1	7	148	4
088	RAVASCLETTO	2	—	—	—	—	2	8	2
089	RAVEO	2	—	—	—	—	3	7	4
090	REANA DEL ROIALE	62	—	3	3	13	38	188	21
091	REMANZACCO	62	—	2	2	14	31	144	10
092	RESIA	10	—	—	—	—	1	6	3
093	RESIUTTA	8	—	—	—	—	—	3	3
094	RIGOLATO	—	—	—	—	—	4	6	2
095	RIVE D'ARCANO	72	—	1	1	2	6	116	4
096	RIVIGNANO	59	—	1	1	15	65	108	11
097	RONCHIS	30	—	—	—	21	4	22	5
098	RUDA	32	—	—	—	22	9	72	8
099	SAN DANIELE DEL FRIULI	58	—	—	—	26	25	311	13
100	SAN GIORGIO DI NOGARO	13	—	1	1	6	35	291	14
101	SAN GIOVANNI AL NATISONE	19	—	—	—	3	17	513	7
102	SAN LEONARDO	11	—	—	—	1	4	28	3
103	SAN PIETRO AL NATISONE	15	—	—	—	3	20	35	5
104	SANTA MARIA LA LONGA	39	—	—	—	—	24	85	2
105	SAN VITO AL TORRE	24	—	—	—	1	3	51	—
106	SAN VITO DI FAGAGNA	77	—	4	4	6	9	53	4
107	SAURIS	22	—	—	—	—	—	12	6
108	SAVOGNA	4	—	—	—	1	2	19	3
109	SEDEGLIANO	155	—	—	—	11	25	80	14
110	SOCCHIEVE	42	—	—	—	1	5	26	1
111	STREGNA	2	—	—	—	1	1	26	—
112	SUTRIO	15	—	—	—	—	7	29	1
113	TAIPANA	12	—	—	—	1	—	8	1
114	TALMASSONS	72	—	—	—	4	16	130	14
115	TAPOGLIANO	11	—	—	—	1	2	13	—
116	TARCENTO	48	—	2	2	9	41	453	34
117	TARVISIO	16	—	5	5	24	96	21	13
118	TAVAGNACCO	29	—	5	5	14	90	245	22
119	TEOR	35	1	—	1	7	31	57	4
120	TERZO D'AQUILEIA	51	—	1	1	3	—	45	5
121	TOLMEZZO	37	—	3	3	9	182	213	23
122	TORREANO	79	—	—	—	1	18	76	2
123	TORVISCOSA	34	—	—	—	35	12	130	2
124	TRASAGHIS	9	—	—	—	3	12	93	15
125	TREPPA CARNICO	4	—	1	1	2	5	14	—
126	TREPPA GRANDE	30	—	—	—	5	12	64	9
127	TRICESIMO	35	—	2	2	16	34	161	17
128	TRIVIGNANO UDINESE	14	—	—	—	2	16	90	2
129	UDINE	161	4	47	51	107	477	1.082	249
130	VARMO	56	—	—	—	2	9	102	10
131	VENZONE	3	—	1	1	4	26	33	7
132	VERZEGNIS	2	—	—	—	—	4	19	4
133	VILLA SANTINA	6	—	—	—	4	21	66	8
134	VILLA VICENTINA	8	—	1	1	1	1	21	4
135	VISCO	11	—	—	—	—	2	13	3
136	ZUGLIO	8	—	—	—	—	9	13	1
	TOTALE PROVINCIA	4.699	21	129	150	979	3.118	14.341	1.289

per sesso e ramo di attività economica

F E M M I N E

COMMERCIO RAMO 6			TRASPORTI E COMU- NICAZIONI RAMO 7	CREDITO E ASSICURAZIONE, SERVIZI ALLE IMPRESE, NOLEGGIO RAMO 8			PUBBLICA AMMINISTRAZIONE; SERVIZI PUBBLICI E PRIVATI RAMO 9			TOTALE	Codice dei Comuni
6. A	6. B	TOTALE		8. A	8. B	TOTALE	9. A	9. B	TOTALE		
92	1	93	7	2	6	8	6	76	82	339	069
185	4	189	20	8	19	27	19	312	331	747	070
101	4	105	6	2	—	2	7	100	107	303	071
337	12	349	49	25	50	75	51	335	386	1.121	072
81	—	81	4	—	—	—	5	58	63	190	073
170	6	176	19	7	14	21	15	134	149	786	074
46	1	47	5	1	1	2	4	33	37	258	075
94	—	94	53	2	1	3	20	65	85	273	076
91	—	91	4	1	1	2	2	45	47	298	077
147	5	152	14	12	24	36	20	148	168	671	078
202	4	206	26	7	19	26	18	187	205	935	079
85	3	88	4	2	12	14	10	110	120	408	080
48	—	48	4	—	6	6	6	32	38	141	081
48	2	50	5	1	4	5	4	29	33	167	082
104	6	110	10	5	5	10	10	72	82	536	083
7	—	7	3	—	2	2	2	9	11	33	084
24	—	24	6	—	2	2	5	32	37	123	085
43	—	43	5	—	1	1	13	44	57	189	086
65	—	65	5	1	6	7	12	70	82	362	087
32	—	32	1	1	1	2	3	26	29	78	088
8	—	8	2	—	—	—	1	22	23	49	089
154	6	160	13	4	12	16	19	168	187	701	090
140	4	144	18	10	16	26	17	174	191	642	091
73	—	73	7	—	—	—	8	39	47	147	092
16	—	16	3	—	—	—	3	10	13	46	093
45	1	46	4	1	1	2	3	26	29	93	094
45	2	47	4	—	3	3	10	68	78	333	095
110	5	115	5	6	15	21	9	86	95	495	096
56	—	56	4	2	9	11	4	45	49	202	097
72	1	73	9	2	6	8	9	71	80	313	098
196	9	205	56	14	17	31	31	279	310	1.035	099
240	3	243	29	7	16	23	14	215	229	884	100
134	6	140	12	7	19	26	13	74	87	824	101
32	—	32	9	2	1	3	7	65	72	163	102
60	—	60	9	6	2	8	8	118	126	281	103
43	—	43	11	2	9	11	7	75	82	297	104
27	2	29	5	—	3	3	4	31	35	151	105
43	2	45	2	1	2	3	6	47	53	256	106
17	—	17	1	—	—	—	4	8	12	70	107
11	—	11	1	—	—	—	1	23	24	65	108
89	5	94	12	6	7	13	8	102	110	514	109
37	—	37	3	—	6	6	8	13	21	142	110
12	—	12	3	—	2	2	1	18	19	66	111
60	—	60	8	2	4	6	4	46	50	176	112
21	—	21	4	—	1	1	8	18	26	74	113
105	1	106	10	2	9	11	3	93	96	459	114
12	—	12	1	—	2	2	—	11	11	53	115
301	5	306	18	5	29	34	47	259	306	1.251	116
377	6	383	56	8	16	24	27	142	169	807	117
464	8	472	39	19	47	66	47	449	496	1.478	118
47	1	48	3	—	2	2	4	35	39	227	119
83	1	84	6	5	6	11	12	62	74	280	120
384	6	390	27	22	37	59	56	546	602	1.545	121
68	2	70	10	1	7	8	7	74	81	345	122
68	1	69	9	1	8	9	15	70	85	385	123
69	2	71	6	2	4	6	10	48	58	273	124
25	—	25	1	—	1	1	1	18	19	72	125
50	1	51	3	—	1	1	10	21	31	206	126
290	2	292	13	11	42	53	25	226	251	874	127
34	4	38	2	1	3	4	5	30	35	203	128
4.006	74	4.080	604	436	643	1.079	995	6.359	7.354	15.244	129
58	3	61	9	2	12	14	1	66	67	330	130
106	2	108	6	2	9	11	16	43	59	258	131
37	4	41	—	1	5	6	7	18	25	101	132
58	3	61	12	3	3	6	8	69	77	261	133
35	—	35	5	—	2	2	3	42	45	123	134
14	—	14	5	—	1	1	2	16	18	67	135
21	—	21	2	1	—	1	6	21	27	82	136
17.302	381	17.683	1.943	957	1.898	2.855	2.594	19.231	21.825	68.882	

**TAV. 9 - Popolazione residente attiva in condizione professionale, per sesso,
settore di attività economica e posizione nella professione**

A — TOTALE

Codice dei Comuni	C O M U N I	POSIZIONE NELLA PROFESSIONE									
		IMPRENDITORI E LIBERI PROFESSIONISTI		LAVORATORI IN PROPRIO		COADIUVANTI		DIRIGENTI E IMPIEGATI		LAVORATORI DIPENDENTI	
		MF	M	MF	M	MF	M	MF	M	MF	M
001	AIELLO DEL FRIULI	29	23	197	155	35	6	174	90	422	315
002	AMARO	4	3	20	16	1	1	81	37	153	114
003	AMPEZZO	22	17	99	61	20	9	96	53	292	226
004	AQUILEIA	16	16	246	208	82	28	206	118	759	553
005	ARTA TERME	22	17	138	101	20	6	149	89	503	381
006	ARTEGNA	20	16	197	141	38	8	233	122	560	415
007	ATTIMIS	14	13	107	77	13	7	115	62	411	286
008	BAGNARIA ARSA	26	24	260	222	44	20	185	100	781	564
009	BASILIANO	33	30	429	323	82	29	341	193	1.114	780
010	BERTIOLO	33	31	316	261	64	24	127	67	517	341
011	BICINICCO	17	12	192	169	19	8	68	39	391	279
012	BORDANO	4	4	38	27	4	1	25	11	216	170
013	BUJIA	80	67	545	390	89	29	494	247	1.256	894
014	BUTTRIO	80	66	251	180	51	14	446	252	716	497
015	CAMINO AL TAGLIAMENTO	31	30	163	118	29	11	86	45	385	268
016	CAMPOFORMIDO	114	100	426	332	88	22	805	453	1.143	736
017	CAMPOLONGO AL TORRE	3	3	69	52	13	6	38	29	157	126
018	CARLINO	30	26	218	179	40	12	86	47	618	434
019	CASSACCO	47	38	192	135	37	13	204	112	600	417
020	CASTIONS DI STRADA	19	14	376	316	66	29	166	84	849	619
021	CAVAZZO CARNICO	3	3	51	30	11	4	116	72	264	190
022	CERCIVENTO	5	5	77	49	6	2	55	32	206	163
023	CERVIGNANO DEL FRIULI	230	201	660	495	141	49	1.404	848	1.893	1.456
024	CHIOPRIS-VISCONI	3	3	72	59	12	2	23	17	168	121
025	CHIUSAFORTE	13	11	39	27	8	4	107	77	203	158
026	CIVIDALE DEL FRIULI	157	133	916	682	162	56	1.543	884	1.761	1.169
027	CODROIPO	233	202	955	762	150	47	1.468	885	2.797	1.833
028	COLLOREDO DI MONTE ALBANO	21	19	259	186	35	12	128	58	444	332
029	COMEGLIANS	7	7	68	50	9	3	78	48	157	117
030	CORNO DI ROSAZZO	34	27	339	263	40	15	201	112	655	418
031	COSEANO	21	16	295	205	29	9	138	67	452	295
032	DIGNANO	14	11	288	226	59	19	84	47	558	352
033	DOGNA	2	1	14	11	1	1	28	16	81	64
034	DRENCHIA	1	1	35	30	3	1	18	8	74	49
035	ENEMONZO	11	9	129	77	11	4	80	46	294	212
036	FAEDIS	39	34	247	201	20	5	201	107	631	467
037	FAGAGNA	60	51	522	405	116	27	436	241	1.196	793
038	FIUMICELLO	25	19	369	324	92	41	241	140	937	721
039	FLAIBANO	18	17	163	114	21	5	62	36	203	150
137	FORGARIA NEL FRIULI	32	30	159	98	25	8	105	57	419	310
040	FORNI AVOLTRI	7	6	49	33	15	7	60	37	229	186
041	FORNI DI SOPRA	14	9	113	74	27	9	68	33	223	169
042	FORNI DI SOTTO	5	5	71	52	10	—	40	22	177	133
043	GEMONA DEL FRIULI	104	93	675	531	125	43	1.040	525	2.378	1.644
044	GONARS	57	51	461	362	131	33	203	104	1.124	767
045	GRIMACCO	3	2	79	60	8	3	41	19	146	109
046	LATISANA	171	147	818	630	177	81	806	441	1.946	1.476
047	LAUCO	10	7	117	68	4	—	65	37	303	234
048	LESTIZZA	30	27	469	333	73	22	217	131	739	530
049	LIGNANO SABBIAADORO	130	104	596	409	203	89	395	211	912	723
050	LIGOSULLO	1	1	22	11	—	—	12	7	54	49
051	LUSEVERA	3	2	81	49	3	—	51	26	184	140
052	MAGNANO IN RIVIERA	40	36	136	112	19	8	171	92	476	304
053	MAJANO	78	72	408	305	80	35	420	217	1.114	822
054	MALBORGHETTO VALBRUNA	8	7	103	77	24	7	96	53	214	163
055	MANZANO	170	151	847	630	133	40	531	269	1.626	1.079
056	MARANO LAGUNARE	11	11	340	294	33	19	90	42	618	320
057	MARTIGNACCO	47	42	419	313	83	33	423	224	1.137	784
058	MERETO DI TOMBA	38	34	370	216	44	15	146	93	670	468
059	MOGGIO UDINESE	7	4	98	55	16	7	178	94	496	357
060	MOIMACCO	7	7	117	94	10	2	140	74	268	191
061	MONTENARS	1	1	39	30	7	3	45	20	153	111
062	MORTEGLIANO	70	65	474	360	118	41	346	190	931	673
063	MORUZZO	46	40	164	129	19	9	172	100	395	268
064	MUZZANA DEL TURGNANO	10	9	210	150	44	19	131	68	594	460
065	NIMIS	41	39	315	211	56	14	172	88	485	346
066	OSOPPO	33	32	148	110	15	4	221	110	578	395
067	OVARO	23	22	190	135	23	8	179	97	562	436
068	PAGNACCO	100	87	307	230	56	14	376	204	722	494

segue TAV. 9 — Popolazione residente attiva in condizione professionale, per sesso,
settore di attività economica e posizione nella professione

A — TOTALE

Codice dei Comuni	COMUNI	POSIZIONE NELLA PROFESSIONE									
		IMPRENDITORI E LIBERI PROFESSIONISTI		LAVORATORI IN PROPRIO		COADIUVANTI		DIRIGENTI E IMPIEGATI		LAVORATORI DIPENDENTI	
		MF	M	MF	M	MF	M	MF	M	MF	M
069	PALAZZOLO DELLO STELLA	37	35	206	159	53	16	164	85	840	666
070	PALMANOVA	92	74	406	300	91	35	770	505	845	543
071	PALUZZA	31	24	207	149	24	9	188	120	645	490
072	PASIAN DI PRATO	145	122	510	407	106	33	1.155	689	1.342	886
073	PAULARO	16	13	157	123	16	5	101	67	780	672
074	PAVIA DI UDINE	79	64	559	431	108	32	426	231	1.127	755
075	POCENIA	8	8	234	202	43	17	87	53	563	397
076	PONTEBBA	27	23	126	74	38	15	331	233	447	351
077	PORPETTO	17	14	262	206	34	14	121	67	619	454
078	POVOLETTO	58	47	437	317	54	14	374	192	1.090	772
079	POZZUOLO DEL FRIULI	76	70	474	334	94	38	519	291	1.448	943
080	PRADAMANO	31	26	204	155	39	13	249	127	607	401
081	PRATO CARNICO	10	9	80	58	13	3	99	54	287	224
082	PRECENICCO	15	12	144	116	32	8	72	44	329	245
083	PREMARIACCO	35	30	489	382	83	24	232	111	736	492
084	PREONE	1	1	13	9	1	1	35	23	67	50
085	PREPOTTO	6	5	167	135	23	12	62	44	196	135
086	PULFERO	9	8	209	159	18	9	100	47	317	241
087	RAGOGNA	26	24	214	143	18	4	149	78	655	451
088	RAVASCLETTO	8	6	66	52	18	8	38	19	176	143
089	RAVEO	4	3	24	19	—	—	38	25	107	77
090	REANA DEL ROIALE	68	60	340	240	78	25	462	263	1.038	697
091	REMANZACCO	57	48	369	258	47	14	487	302	980	676
092	RESIA	7	7	117	94	14	1	71	38	342	264
093	RESIUTTA	8	5	26	18	4	1	22	12	85	63
094	RIGOLATO	7	6	50	36	15	6	65	38	181	139
095	RIVE D'ARCANO	21	19	276	194	38	13	123	63	503	339
096	RIVIGNANO	33	32	393	309	132	40	213	112	756	539
097	RONCHIS	11	10	161	121	52	21	116	68	384	302
098	RUDA	32	29	166	134	31	13	184	103	692	513
099	SAN DANIELE DEL FRIULI	135	111	563	407	99	36	615	316	1.342	849
100	SAN GIORGIO DI NOGARO	62	57	474	356	98	39	593	341	1.711	1.261
101	SAN GIOVANNI AL NATISONE	91	79	679	523	67	31	382	195	1.177	744
102	SAN LEONARDO	13	12	103	72	14	8	125	51	200	149
103	SAN PIETRO AL NATISONE	25	23	141	106	20	12	228	97	353	248
104	SANTA MARIA LA LONGA	16	14	231	184	31	7	152	84	490	334
105	SAN VITO AL TORRE	16	12	132	104	23	8	66	46	276	192
106	SAN VITO DI FAGAGNA	12	10	226	141	21	1	113	58	294	200
107	SAURIS	6	6	52	23	13	2	26	15	108	89
108	SAVOGNA	2	2	146	137	28	25	47	25	166	135
109	SEDEGLIANO	47	37	475	360	115	24	222	132	747	539
110	SOCCHIEVE	8	6	101	41	7	—	82	53	288	244
111	STREGNA	6	6	57	49	1	—	30	14	129	88
112	SUTRIO	8	6	135	102	21	6	103	61	310	226
113	TAIPANA	10	8	41	22	8	4	22	10	182	145
114	TALMASSONS	35	32	447	366	78	27	185	95	855	621
115	TAPOGLIANO	7	4	48	38	13	6	31	19	75	54
116	TARCENTO	94	78	596	450	106	30	861	478	1.770	1.140
117	TARVISIO	86	69	455	316	156	60	667	432	1.269	949
118	TAVAGNACCO	212	163	638	491	118	37	1.263	709	1.994	1.347
119	TEOR	13	13	205	167	66	21	84	49	396	287
120	TERZO D'AQUILEIA	27	26	195	162	57	12	138	74	550	413
121	TOLMEZZO	176	142	525	371	122	46	1.331	747	2.167	1.470
122	TORREANO	22	16	231	128	18	6	106	50	538	370
123	TORVISCOSA	25	21	126	100	24	11	283	181	912	672
124	TRASAGHIS	22	20	133	100	26	7	173	103	703	554
125	TREPPA CARNICO	7	7	82	60	7	1	41	26	160	131
126	TREPPA GRANDE	16	16	157	112	36	11	110	63	317	228
127	TRICESIMO	144	120	506	387	95	29	768	430	1.048	721
128	TRIVIGNANO UDINESE	18	14	196	169	24	7	93	53	354	239
129	UDINE	2.845	2.424	4.487	3.224	969	289	19.489	10.871	12.228	7.966
130	VARMO	26	23	345	274	32	12	123	67	648	468
131	VENZONE	26	21	111	78	26	10	189	114	497	368
132	VERZEGNIS	6	5	56	45	4	1	62	34	184	126
133	VILLA SANTINA	27	24	147	108	19	4	162	73	423	308
134	VILLA VICENTINA	15	12	89	71	23	8	143	106	217	167
135	VISCO	5	4	61	46	4	1	60	43	132	101
136	ZUGLIO	3	2	43	25	2	2	48	24	171	132
	TOTALE PROVINCIA	8.127	6.942	38.893	29.069	7.250	2.447	53.745	30.119	98.255	68.811

segue TAV. 9 — **Popolazione residente attiva in condizione professionale, per sesso, settore di attività economica e posizione nella professione**

B — AGRICOLTURA, CACCIA, FORESTE E PESCA

Codice dei Comuni	COMUNI	POSIZIONE NELLA PROFESSIONE									
		IMPRENDITORI E LIBERI PROFESSIONISTI		LAVORATORI IN PROPRIO		COADIUVANTI		DIRIGENTI E IMPIEGATI		LAVORATORI DIPENDENTI	
		MF	M	MF	M	MF	M	MF	M	MF	M
001	AIELLO DEL FRIULI	—	—	76	56	13	2	2	2	10	9
002	AMARO	—	—	4	3	—	—	—	—	1	1
003	AMPEZZO	1	1	30	15	7	1	1	—	7	7
004	AQUILEIA	1	1	66	64	30	14	7	5	109	78
005	ARTA TERME	2	1	19	9	—	—	1	1	10	6
006	ARTEGNA	1	—	29	13	3	—	2	1	5	4
007	ATTIMIS	1	1	35	26	1	1	—	—	3	3
008	BAGNARIA ARSA	2	2	96	87	11	3	2	2	34	27
009	BASILIANO	3	2	162	110	29	9	1	1	41	36
010	BERTIOLO	2	2	161	129	26	12	3	3	41	33
011	BICINICCO	4	4	86	76	13	6	3	2	23	19
012	BORDANO	—	—	—	—	—	—	—	—	2	2
013	BUIA	8	7	132	70	15	4	5	4	4	2
014	BUTTRIO	2	2	72	62	17	4	4	3	25	20
015	CAMINO AL TAGLIAMENTO	1	—	87	53	19	8	1	—	37	29
016	CAMPOFORMIDO	2	1	69	46	7	1	9	8	12	9
017	CAMPOLONGO AL TORRE	—	—	34	26	5	3	2	2	8	8
018	CARLINO	4	3	71	57	15	6	2	1	55	45
019	CASSACCO	1	1	49	23	4	1	2	2	11	8
020	CASTIONS DI STRADA	2	1	122	108	25	13	4	3	41	29
021	CAVAZZO CARNICO	—	—	9	3	4	2	—	—	2	—
022	CERCIVENTO	1	1	22	3	1	—	—	—	6	6
023	CERVIGNANO DEL FRIULI	7	6	110	94	17	4	14	10	93	79
024	CHIOPRIS-VISCONTI	1	1	29	23	5	1	2	2	16	14
025	CHIUSAFORTE	—	—	1	1	1	1	—	—	—	—
026	CIVIDALE DEL FRIULI	13	10	286	215	30	13	17	14	39	30
027	CODROIPO	12	9	235	190	15	6	30	25	123	102
028	COLLOREDO DI MONTE ALBANO	3	3	132	80	18	5	1	1	15	12
029	COMEGLIANS	—	—	12	8	—	—	—	—	7	7
030	CORNO DI ROSAZZO	—	—	80	66	3	1	1	1	17	11
031	COSEANO	2	1	184	122	14	1	3	2	7	5
032	DIGNANO	—	—	78	46	21	5	1	1	10	8
033	DOGNA	—	—	4	3	—	—	—	—	—	—
034	DRENCHIA	—	—	17	15	2	1	—	—	9	8
035	ENEMONZO	2	1	50	15	—	—	1	1	10	7
036	FAEDIS	3	2	78	68	4	2	1	1	12	9
037	FAGAGNA	3	3	154	115	39	5	3	3	31	26
038	FIUMICELLO	1	1	167	155	44	21	8	7	78	49
039	FLAIBANO	—	—	85	56	10	2	1	1	6	5
137	FORGARIA NEL FRIULI	—	—	61	23	5	2	1	1	6	5
040	FORNI AVOLTRI	—	—	5	4	—	—	—	—	18	17
041	FORNI DI SOPRA	—	—	15	3	—	—	—	—	7	7
042	FORNI DI SOTTO	—	—	16	4	1	—	—	—	16	15
043	GEMONA DEL FRIULI	1	1	113	76	6	1	5	5	31	25
044	GONARS	4	2	123	96	17	5	2	2	31	27
045	GRIMACCO	—	—	29	24	1	1	—	—	5	5
046	LATISANA	7	6	210	177	11	7	15	14	129	106
047	LAUCO	2	1	68	29	—	—	—	—	8	8
048	LESTIZZA	—	—	259	164	32	7	5	4	20	15
049	LIGNANO SABBIA D'ORO	—	—	14	12	1	—	—	—	31	28
050	LIGOSULLO	—	—	11	1	—	—	—	—	5	4
051	LUSEVERA	—	—	27	7	—	—	—	—	6	6
052	MAGNANO IN RIVIERA	—	—	19	12	4	3	—	—	7	6
053	MAJANO	5	4	101	68	18	5	1	—	21	13
054	MALBORGHETTO VALBRUNA	—	—	53	42	10	3	—	—	18	16
055	MANZANO	11	9	101	79	9	2	4	4	57	42
056	MARANO LAGUNARE	—	—	204	204	8	8	—	—	64	62
057	MARTIGNACCO	2	2	140	93	28	11	5	4	13	10
058	MERETO DI TOMBA	1	1	226	110	21	5	3	3	23	17
059	MOGGIO UDINESE	—	—	7	1	1	—	—	—	6	4
060	MOIMACCO	—	—	45	37	1	—	1	—	12	12
061	MONTENARS	—	—	6	3	—	—	—	—	1	1
062	MORTEGLIANO	1	1	161	121	34	9	7	7	31	23
063	MORUZZO	—	—	68	46	5	2	1	1	12	12
064	MUZZANA DEL TURGNANO	—	—	85	65	10	4	3	3	22	15
065	NIMIS	—	—	149	90	22	6	3	2	4	4
066	OSOPPO	2	2	28	22	1	—	2	1	7	7
067	OVARO	1	1	17	15	6	2	3	3	11	7
068	PAGNACCO	2	2	77	52	10	5	4	4	8	8

segue TAV. 9 — Popolazione residente attiva in condizione professionale, per sesso, settore di attività economica e posizione nella professione

B — AGRICOLTURA, CACCIA, FORESTE E PESCA

Codice dei Comuni	COMUNI	POSIZIONE NELLA PROFESSIONE									
		IMPREDITORI E LIBERI PROFESSIONISTI		LAVORATORI IN PROPRIO		COADIUVANTI		DIRIGENTI E IMPIEGATI		LAVORATORI DIPENDENTI	
		MF	M	MF	M	MF	M	MF	M	MF	M
069	PALAZZOLO DELLO STELLA	2	1	38	33	7	3	10	9	136	108
070	PALMANOVA	7	6	82	69	8	1	7	5	12	8
071	PALUZZA	—	—	14	3	1	—	3	2	5	5
072	PASIAN DI PRATO	3	2	63	44	6	3	5	3	14	10
073	PAULARO	2	2	15	11	1	—	2	1	65	64
074	PAVIA DI UDINE	4	3	204	165	42	11	5	4	43	28
075	POCENIA	—	—	105	92	13	7	5	5	71	58
076	PONTEBBA	1	1	19	10	1	—	—	—	3	3
077	PORPETTO	1	—	81	68	8	4	6	5	24	19
078	POVOLETTO	7	5	190	135	16	6	3	2	40	29
079	POZZUOLO DEL FRIULI	8	8	124	74	27	10	6	3	47	21
080	PRADAMANO	1	1	61	45	7	2	2	2	35	21
081	PRATO CARNICO	—	—	4	4	2	1	—	—	12	12
082	PRECENICCO	—	—	60	50	10	1	3	2	36	31
083	PREMARIACCO	1	1	182	144	21	5	4	2	27	22
084	PREONE	—	—	1	1	—	—	—	—	2	2
085	PREPOTTO	—	—	119	100	21	12	—	—	16	15
086	PULFERO	—	—	117	95	10	7	1	1	6	6
087	RAGOGNA	—	—	69	30	4	1	—	—	4	3
088	RAVASCLETTO	—	—	7	5	—	—	—	—	11	11
089	RAVEO	—	—	8	6	—	—	—	—	—	—
090	REANA DEL ROIALE	1	1	120	75	18	3	7	6	17	16
091	REMANZACCO	3	3	132	80	12	3	3	2	5	5
092	RESIA	1	1	14	6	2	—	—	—	12	12
093	RESIUTTA	—	—	3	1	—	—	—	—	9	3
094	RIGOLATO	1	1	2	2	—	—	1	1	1	1
095	RIVE D'ARCANO	5	5	132	78	13	2	3	2	27	21
096	RIVIGNANO	3	3	86	61	32	7	5	5	61	52
097	RONCHIS	1	1	61	49	26	10	1	1	22	20
098	RUДА	5	5	75	62	5	4	3	2	48	31
099	SAN DANIELE DEL FRIULI	12	7	114	74	9	3	4	2	20	15
100	SAN GIORGIO DI NOGARO	3	3	69	61	4	2	5	5	41	38
101	SAN GIOVANNI AL NATISONE	9	8	78	64	1	1	2	1	17	14
102	SAN LEONARDO	—	—	42	33	3	2	1	1	2	1
103	SAN PIETRO AL NATISONE	1	1	44	37	7	4	4	3	13	9
104	SANTA MARIA LA LONGA	1	1	116	91	14	3	—	—	16	13
105	SAN VITO AL TORRE	1	1	46	36	12	2	—	—	11	7
106	SAN VITO DI FAGAGNA	2	2	129	61	7	1	2	2	5	2
107	SAURIS	—	—	25	8	5	1	1	1	7	6
108	SAVOGNA	—	—	111	108	21	20	—	—	3	3
109	SEDEGLIANO	9	7	274	189	61	9	1	1	60	44
110	SOCCHIEVE	1	1	58	17	—	—	—	—	5	4
111	STREGNA	—	—	18	16	—	—	—	—	—	—
112	SUTRIO	—	—	15	3	1	—	1	1	3	1
113	TAIPANA	—	—	16	7	2	1	—	—	5	3
114	TALMASSONS	4	3	157	109	28	12	2	2	20	13
115	TAPOGLIANO	4	3	22	20	10	4	—	—	4	2
116	TARCENTO	1	1	78	47	9	2	3	1	20	12
117	TARVISIO	3	3	52	40	2	1	1	1	13	10
118	TAVAGNACCO	10	6	65	50	9	2	4	3	6	4
119	TEOR	—	—	80	66	27	8	2	2	19	17
120	TERZO D'AQUILEIA	2	2	87	80	28	4	3	2	69	50
121	TOLMEZZO	7	7	43	25	5	3	24	13	34	28
122	TORREANO	1	1	105	32	2	—	—	—	11	7
123	TORVISCOSA	2	2	2	2	—	—	15	13	139	107
124	TRASAGHIS	—	—	15	8	—	—	1	1	7	5
125	TREPPA CARNICO	—	—	6	2	—	—	—	—	—	—
126	TREPPA GRANDE	1	1	48	25	6	—	—	—	8	7
127	TRICESIMO	6	4	72	50	4	1	5	2	24	19
128	TRIVIGNANO UDINESE	2	1	85	76	7	4	1	1	11	10
129	UDINE	80	61	246	192	34	2	84	61	96	63
130	VARMO	3	3	174	134	8	1	6	3	50	44
131	VENZONE	1	1	5	3	—	—	1	—	4	4
132	VERZEGNIS	—	—	1	1	—	—	—	—	4	2
133	VILLA SANTINA	—	—	11	8	3	1	—	—	7	6
134	VILLA VICENTINA	—	—	28	22	4	2	1	1	11	11
135	VISCO	1	1	19	14	—	—	—	—	11	5
136	ZUGLIO	—	—	11	4	—	—	—	—	14	13
	TOTALE PROVINCIA	348	280	10.326	7.404	1.376	445	458	355	3.191	2.516

segue TAV. 9 — **Popolazione residente attiva in condizione professionale, per sesso, settore di attività economica e posizione nella professione**

C — INDUSTRIE

Codice dei Comuni	COMUNI	POSIZIONE NELLA PROFESSIONE									
		IMPRENDITORI E LIBERI PROFESSIONISTI		LAVORATORI IN PROPRIO		COADIUVANTI		DIRIGENTI E IMPIEGATI		LAVORATORI DIPENDENTI	
		MF	M	MF	M	MF	M	MF	M	MF	M
001	AIELLO DEL FRIULI	7	6	55	53	2	2	41	25	269	220
002	AMARO	1	1	9	9	—	—	24	16	102	85
003	AMPEZZO	11	9	26	26	2	1	27	19	220	177
004	AQUILEIA	1	1	81	78	6	5	31	22	383	319
005	ARTA TERME	9	9	52	51	4	2	32	25	338	306
006	ARTEGNA	1	1	81	78	4	4	73	50	418	339
007	ATTIMIS	5	4	26	26	—	—	30	18	294	217
008	BAGNARIA ARSA	6	6	103	95	9	7	52	33	508	409
009	BASILIANO	8	8	129	125	11	6	76	45	640	480
010	BERTIOLO	16	16	77	75	8	4	42	28	369	249
011	BICINICCO	3	2	82	78	2	1	11	5	268	199
012	BORDANO	—	—	23	22	—	—	5	4	183	155
013	BUIA	24	20	220	204	19	12	202	124	959	749
014	BUTTRIO	36	33	95	72	8	3	222	140	497	391
015	CAMINO AL TAGLIAMENTO	15	15	37	36	4	1	27	20	266	204
016	CAMPOFORMIDO	9	8	138	125	12	4	196	117	631	437
017	CAMPOLONGO AL TORRE	1	1	11	11	2	1	12	11	120	103
018	CARLINO	14	13	75	74	4	2	30	18	476	343
019	CASSACCO	14	13	80	70	13	6	67	40	437	330
020	CASTIONS DI STRADA	5	4	158	151	5	2	54	30	596	465
021	CAVAZZO CARNICO	—	—	10	9	1	—	38	34	210	168
022	CERCIVENTO	1	1	35	33	—	—	8	4	140	126
023	CERVIGNANO DEL FRIULI	52	49	164	147	15	9	275	199	1.106	934
024	CHIOPRIS-VISCONTI	1	1	23	18	2	—	12	10	123	87
025	CHIUSAFORTE	7	7	15	14	1	1	12	9	113	99
026	CIVIDALE DEL FRIULI	27	27	218	203	8	5	217	142	924	737
027	CODROIPO	43	41	359	328	32	18	320	222	1.837	1.274
028	COLLOREDO DI MONTE ALBANO	4	4	80	74	6	4	41	20	338	268
029	COMEGLIANS	2	2	27	24	—	—	18	14	90	76
030	CORNO DI ROSAZZO	16	16	193	161	20	8	87	52	540	353
031	COSEANO	5	4	56	53	5	3	39	23	337	231
032	DIGNANO	9	7	144	141	9	5	24	12	440	292
033	DOGNA	—	—	7	7	—	—	5	4	53	47
034	DRENCHIA	—	—	6	6	—	—	5	2	52	37
035	ENEMONZO	3	3	38	34	3	3	21	16	215	169
036	FAEDIS	15	15	81	78	1	1	42	29	409	330
037	FAGAGNA	12	11	192	178	17	7	141	81	840	562
038	FIUMICELLO	7	7	74	68	9	8	55	42	642	542
039	FLAIBANO	7	7	41	39	—	—	13	9	146	117
137	FORGARIA NEL FRIULI	21	20	52	48	3	3	27	15	318	262
040	FORNI AVOLTRI	3	3	15	15	—	—	6	4	126	117
041	FORNI DI SOPRA	—	—	46	44	1	1	13	10	128	113
042	FORNI DI SOTTO	1	1	33	32	—	—	11	10	132	105
043	GEMONA DEL FRIULI	25	22	291	273	21	15	293	175	1.626	1.252
044	GONARS	23	23	187	169	41	9	79	45	852	600
045	GRIMACCO	1	1	22	20	2	1	14	6	109	88
046	LATISANA	41	39	212	195	15	8	130	89	1.027	946
047	LAUCO	1	—	22	22	—	—	11	9	216	194
048	LESTIZZA	10	10	114	112	13	4	49	32	476	381
049	LIGNANO SABBIA D'ORO	14	14	116	112	12	9	48	31	308	287
050	LIGOSULLO	1	1	5	5	—	—	4	3	41	39
051	LUSEVERA	—	—	34	33	—	—	12	6	125	113
052	MAGNANO IN RIVIERA	26	25	67	66	6	3	55	37	365	247
053	MAJANO	22	21	163	154	23	13	197	116	901	689
054	MALBORGHETTO VALBRUNA	3	3	19	19	3	2	15	10	83	69
055	MANZANO	77	71	512	412	64	20	220	115	1.354	934
056	MARANO LAGUNARE	1	1	30	29	5	4	30	18	468	219
057	MARTIGNACCO	9	9	143	133	17	7	103	67	700	513
058	MERETO DI TOMBA	22	22	61	57	5	2	36	31	429	331
059	MOGGIO UDINESE	—	—	36	31	1	1	44	35	386	312
060	MOIMACCO	—	—	44	39	2	—	24	12	146	111
061	MONTENARS	—	—	22	22	1	1	7	4	117	100
062	MORTEGLIANO	22	22	161	144	13	7	69	39	625	483
063	MORUZZO	15	15	53	52	4	3	49	32	265	187
064	MUZZANA DEL TURGNANO	5	5	51	45	3	3	34	19	430	348
065	NIMIS	27	26	64	61	4	1	41	23	350	280
066	OSOPPO	17	17	50	47	—	—	91	56	431	315
067	OVARO	6	6	72	63	3	1	41	35	422	369
068	PAGNACCO	22	22	105	102	10	2	87	48	419	333

segue TAV. 9 — Popolazione residente attiva in condizione professionale, per sesso,
settore di attività economica e posizione nella professione

C — INDUSTRIE

Codice dei Comuni	COMUNI	POSIZIONE NELLA PROFESSIONE									
		IMPRENDITORI E LIBERI PROFESSIONISTI		LAVORATORI IN PROPRIO		COADIUVANTI		DIRIGENTI E IMPIEGATI		LAVORATORI DIPENDENTI	
		MF	M	MF	M	MF	M	MF	M	MF	M
069	PALAZZOLO DELLO STELLA	22	21	72	68	8	5	33	22	568	477
070	PALMANOVA	10	10	98	87	6	1	80	47	394	290
071	PALUZZA	5	5	101	84	2	1	31	24	373	328
072	PASIAN DI PRATO	22	20	156	149	23	10	224	160	614	467
073	PAULARO	3	3	60	58	1	1	19	12	548	522
074	PAVIA DI UDINE	18	15	183	156	19	7	133	67	751	525
075	POCENIA	1	1	55	54	8	4	27	16	405	286
076	PONTEBBA	7	7	22	16	6	5	20	11	113	101
077	PORPETTO	3	2	93	86	2	2	48	29	490	387
078	POVOLETTO	12	11	120	108	9	5	104	66	690	523
079	POZZUOLO DEL FRIULI	12	12	154	140	19	10	143	86	935	639
080	PRADAMANO	5	5	68	60	8	2	75	43	366	265
081	PRATO CARNICO	4	4	34	32	1	1	29	18	206	175
082	PRECENICCO	3	3	45	43	7	3	12	9	213	173
083	PREMARIACCO	18	17	198	168	20	6	75	29	572	400
084	PREONE	—	—	5	5	—	—	2	2	50	40
085	PREPOTTO	3	3	24	24	—	—	11	10	99	75
086	PULFERO	3	3	47	39	1	—	15	8	211	169
087	RAGOGNA	13	13	93	89	2	2	49	33	523	383
088	RAVASCLETTO	2	2	36	36	5	3	7	6	106	97
089	RAVEO	—	—	12	11	—	—	12	11	83	71
090	REANA DEL ROIALE	25	25	113	102	16	6	145	73	690	520
091	REMANZACCO	11	11	116	105	12	5	91	52	606	462
092	RESIA	1	1	73	72	—	—	9	7	209	202
093	RESIUTTA	—	—	8	7	—	—	3	1	38	35
094	RIGOLATO	—	—	20	19	—	—	11	9	117	108
095	RIVE D'ARCANO	2	2	84	78	6	4	32	16	329	224
096	RIVIGNANO	5	5	162	141	26	13	58	35	523	380
097	RONCHIS	6	6	34	32	3	3	29	22	278	235
098	RUDA	11	11	27	25	2	2	43	27	479	386
099	SAN DANIELE DEL FRIULI	30	28	209	187	23	12	153	91	852	574
100	SAN GIORGIO DI NOGARO	14	14	160	150	19	15	198	133	1.232	964
101	SAN GIOVANNI AL NATISONE	37	32	453	367	39	19	166	74	938	601
102	SAN LEONARDO	2	1	28	27	3	3	14	8	153	125
103	SAN PIETRO AL NATISONE	13	13	38	35	5	5	28	16	243	195
104	SANTA MARIA LA LONGA	9	8	58	55	7	1	42	21	318	238
105	SAN VITO AL TORRE	4	3	49	44	2	1	22	18	188	144
106	SAN VITO DI FAGAGNA	7	5	48	47	3	—	36	19	195	142
107	SAURIS	4	4	21	10	—	—	5	3	72	67
108	SAVOGNA	1	1	16	15	1	—	10	5	121	103
109	SEDEGLIANO	7	6	109	104	10	6	56	39	490	387
110	SOCCHIEVE	3	2	14	14	—	—	25	23	250	220
111	STREGNA	4	4	24	24	—	—	8	4	102	78
112	SUTRIO	4	4	81	76	1	1	30	23	214	189
113	TAIPANA	7	7	9	9	—	—	3	2	117	108
114	TALMASSONS	9	9	191	189	9	5	48	30	649	509
115	TAPOGLIANO	—	—	11	9	2	1	17	13	53	44
116	TARCENTO	29	24	231	220	10	5	238	138	1.258	840
117	TARVISIO	5	5	50	49	4	2	156	100	534	434
118	TAVAGNACCO	18	17	254	235	21	7	297	193	1.098	860
119	TEOR	1	1	78	71	14	5	16	13	325	244
120	TERZO D'AQUILEIA	7	7	37	37	5	3	32	24	321	277
121	TOLMEZZO	44	41	152	136	16	12	299	206	1.388	1.074
122	TORREANO	2	2	78	74	3	—	22	11	343	264
123	TORVISCOSA	2	2	71	63	2	2	150	112	625	492
124	TRASAGHIS	8	6	67	64	3	3	63	49	592	488
125	TREPPA CARNICO	4	4	52	45	4	1	11	10	126	115
126	TREPPA GRANDE	6	6	64	61	7	2	49	28	237	176
127	TRICESIMO	24	23	184	173	17	9	200	120	626	496
128	TRIVIGNANO UDINESE	4	4	67	63	6	1	40	23	264	180
129	UDINE	282	266	1.083	951	109	50	2.980	2.035	4.345	3.531
130	VARMO	1	1	105	95	5	4	19	17	427	317
131	VENZONE	6	6	38	37	2	1	39	23	308	255
132	VERZEGNIS	—	—	31	31	—	—	16	12	119	96
133	VILLA SANTINA	5	5	51	48	5	2	42	29	305	225
134	VILLA VICENTINA	2	2	16	15	2	1	23	16	133	114
135	VISCO	1	1	24	22	1	1	10	5	91	80
136	ZUGLIO	2	1	13	12	1	1	8	6	117	98
	TOTALE PROVINCIA	1.647	1.554	12.701	11.588	1.089	537	11.608	7.489	61.252	47.252

segue TAV. 9 — Popolazione residente attiva in condizione professionale, per sesso, settore di attività economica e posizione nella professione

D — ALTRE ATTIVITÀ

Codice dei Comuni	COMUNI	POSIZIONE NELLA PROFESSIONE									
		IMPRENDITORI E LIBERI PROFESSIONISTI		LAVORATORI IN PROPRIO		COADIUVANTI		DIRIGENTI E IMPIEGATI		LAVORATORI DIPENDENTI	
		MF	M	MF	M	MF	M	MF	M	MF	M
001	AIELLO DEL FRIULI	22	17	66	46	20	2	131	63	143	86
002	AMARO	3	2	7	4	1	1	57	21	50	28
003	AMPEZZO	10	7	43	20	11	7	68	34	65	42
004	AQUILEIA	14	14	99	66	46	9	168	91	267	156
005	ARTA TERME	11	7	67	41	16	4	116	63	155	69
006	ARTEGNA	18	15	87	50	31	4	158	71	137	72
007	ATTIMIS	8	8	46	25	12	6	85	44	114	66
008	BAGNARIA ARSA	18	16	61	40	24	10	131	65	239	128
009	BASILIANO	22	20	138	88	42	14	264	147	433	264
010	BERTIOLO	15	13	78	57	30	8	82	36	107	59
011	BICINICCO	10	6	24	15	4	1	54	32	100	61
012	BORDANO	4	4	15	5	4	1	20	7	31	13
013	BUIA	48	40	193	116	55	13	287	119	293	143
014	BUTTRIO	42	31	84	46	26	7	220	109	194	86
015	CAMINO AL TAGLIAMENTO	15	15	39	29	6	2	58	25	82	35
016	CAMPOFORMIDO	103	91	219	161	69	17	600	328	500	290
017	CAMPOLONGO AL TORRE	2	2	24	15	6	2	24	16	29	15
018	CARLINO	12	10	72	48	21	4	54	28	87	46
019	CASSACCO	32	24	63	42	20	6	135	70	152	79
020	CASTIONS DI STRADA	12	9	96	57	36	14	108	51	212	125
021	CAVAZZO CARNICO	3	3	32	18	6	2	78	38	52	22
022	CERCIVENTO	3	3	20	13	5	2	47	28	60	31
023	CERVIGNANO DEL FRIULI	171	146	386	254	109	36	1.115	639	694	443
024	CHIOPRIS-VISCONTI	1	1	20	18	5	1	9	5	29	20
025	CHIUSAFORTE	6	4	23	12	6	2	95	68	90	59
026	CIVIDALE DEL FRIULI	117	96	412	264	124	38	1.309	728	798	402
027	CODROIPO	178	152	361	244	103	23	1.118	638	837	457
028	COLLOREDO DI MONTE ALBANO	14	12	47	32	11	3	86	37	91	52
029	COMEGLIANS	5	5	29	18	9	3	60	34	60	34
030	CORNO DI ROSAZZO	18	11	66	36	17	6	113	59	98	54
031	COSEANO	14	11	55	30	10	5	96	42	108	59
032	DIGNANO	5	4	66	39	29	9	59	34	108	52
033	DOGNA	2	1	3	1	1	1	23	12	28	17
034	DRENCHIA	1	1	12	9	1	—	13	6	13	4
035	ENEMONZO	6	5	41	28	8	1	58	29	69	36
036	FAEDIS	21	17	88	55	15	2	158	77	210	128
037	FAGAGNA	45	37	176	112	60	15	292	157	325	205
038	FIUMICELLO	17	11	128	101	39	12	178	91	217	130
039	FLAIBANO	11	10	37	19	11	3	48	26	51	28
137	FORGARIA NEL FRIULI	11	10	46	27	17	3	77	41	95	43
040	FORNI AVOLTRI	4	3	29	14	15	7	54	33	85	52
041	FORNI DI SOPRA	14	9	52	27	26	8	55	23	88	49
042	FORNI DI SOTTO	4	4	22	16	9	—	29	12	29	13
043	GEMONA DEL FRIULI	78	70	271	182	98	27	742	345	721	367
044	GONARS	30	26	151	97	73	19	122	57	241	140
045	GRIMACCO	2	1	28	16	5	1	27	13	32	16
046	LATISANA	123	102	396	258	151	66	661	338	790	424
047	LAUCO	7	6	27	17	4	—	54	28	79	32
048	LESTIZZA	20	17	96	57	28	11	163	95	243	134
049	LIGNANO SABBIAADORO	116	90	466	285	190	80	347	180	573	408
050	LIGOSULLO	—	—	6	5	—	—	8	4	8	6
051	LUSEVERA	3	2	20	9	3	—	39	20	53	21
052	MAGNANO IN RIVIERA	14	11	50	34	9	2	116	55	104	51
053	MAJANO	51	47	144	83	39	17	222	101	192	120
054	MALBORGHETTO VALBRUNA	5	4	31	16	11	2	81	43	113	78
055	MANZANO	82	71	234	139	60	18	307	150	215	103
056	MARANO LAGUNARE	10	10	106	61	20	7	60	24	86	39
057	MARTIGNACCO	36	31	136	87	38	15	315	153	424	261
058	MERETO DI TOMBA	15	11	83	49	18	8	107	59	218	120
059	MOGGIO UDINESE	7	4	55	23	14	6	134	59	104	41
060	MOIMACCO	7	7	28	18	7	2	115	62	110	68
061	MONTENARS	1	1	11	5	6	2	38	16	35	10
062	MORTEGLIANO	47	42	152	95	71	25	270	144	275	167
063	MORUZZO	31	25	43	31	10	4	122	67	118	69
064	MUZZANA DEL TURGNANO	5	4	74	40	31	12	94	46	142	97
065	NIMIS	14	13	102	60	30	7	128	63	131	62
066	OSOPPO	14	13	70	41	14	4	128	53	140	73
067	OVARO	16	15	101	57	14	5	135	59	129	60
068	PAGNACCO	76	63	125	76	36	7	285	152	295	153

segue TAV. 9 — Popolazione residente attiva in condizione professionale, per sesso,
settore di attività economica e posizione nella professione

D — ALTRE ATTIVITÀ

Codice dei Comuni	COMUNI	POSIZIONE NELLA PROFESSIONE									
		IMPREDITORI E LIBERI PROFESSIONISTI		LAVORATORI IN PROPRIO		COADIUVANTI		DIRIGENTI E IMPIEGATI		LAVORATORI DIPENDENTI	
		MF	M	MF	M	MF	M	MF	M	MF	M
069	PALAZZOLO DELLO STELLA	13	13	96	58	38	8	121	54	136	81
070	PALMANOVA	75	58	226	144	77	33	683	453	439	245
071	PALUZZA	26	19	92	62	21	8	154	94	267	157
072	PASIAN DI PRATO	120	100	291	214	77	20	926	526	714	409
073	PAULARO	11	8	82	54	14	4	80	54	167	86
074	PAVIA DI UDINE	57	46	172	110	47	14	288	160	333	202
075	POCENIA	7	7	74	56	22	6	55	32	87	53
076	PONTEBBA	19	15	85	48	31	10	311	222	331	247
077	PORPETTO	13	12	88	52	24	8	67	33	105	48
078	POVOLETTO	39	31	127	74	29	3	267	124	360	220
079	POZZUOLO DEL FRIULI	56	50	196	120	48	18	370	202	466	283
080	PRADAMANO	25	20	75	50	24	9	172	82	206	115
081	PRATO CARNICO	6	5	42	22	10	1	70	36	69	37
082	PRECENICCO	12	9	39	23	15	4	57	33	80	41
083	PREMARIACCO	16	12	109	70	42	13	153	80	137	70
084	PREONE	1	1	7	3	1	1	33	21	15	8
085	PREPOTTO	3	2	24	11	2	—	51	34	81	45
086	PULFERO	6	5	45	25	7	2	84	38	100	66
087	RAGOGNA	13	11	52	24	12	1	100	45	128	65
088	RAVASCLETTO	6	4	23	11	13	5	31	13	59	35
089	RAVEO	4	3	4	2	—	—	26	14	24	6
090	REANA DEL ROIALE	42	34	107	63	44	16	310	184	331	161
091	REMANZACCO	43	34	121	73	23	6	393	248	369	209
092	RESIA	5	5	30	16	12	1	62	31	121	50
093	RESIUTTA	8	5	15	10	4	1	19	11	38	25
094	RIGOLATO	6	5	28	15	15	6	53	28	63	30
095	RIVE D'ARCANO	14	12	60	38	19	7	88	45	147	94
096	RIVIGNANO	25	24	145	107	74	20	150	72	172	107
097	RONCHIS	4	3	66	40	23	8	86	45	84	47
098	RUDA	16	13	64	47	24	7	138	74	165	96
099	SAN DANIELE DEL FRIULI	93	76	240	146	67	21	458	223	470	260
100	SAN GIORGIO DI NOGARO	45	40	245	145	75	22	390	203	438	259
101	SAN GIOVANNI AL NATISONE	45	39	148	92	27	11	214	120	222	129
102	SAN LEONARDO	11	11	33	12	8	3	110	42	45	23
103	SAN PIETRO AL NATISONE	11	9	59	34	8	3	196	78	97	44
104	SANTA MARIA LA LONGA	6	5	57	38	10	3	110	63	156	83
105	SAN VITO AL TORRE	11	8	37	24	9	5	44	28	77	41
106	SAN VITO DI FAGAGNA	3	3	49	33	11	—	75	37	94	56
107	SAURIS	2	2	6	5	8	1	20	11	29	16
108	SAVOGNA	1	1	19	14	6	5	37	20	42	29
109	SEDEGLIANO	31	24	92	67	44	9	165	92	197	108
110	SOCCHIEVE	4	3	29	10	7	—	57	30	33	20
111	STREGNA	2	2	15	9	1	—	22	10	27	10
112	SUTRIO	4	2	39	23	19	5	72	37	93	36
113	TAIPANA	3	1	16	6	6	3	19	8	60	34
114	TALMASSONS	22	20	99	68	41	10	135	63	186	99
115	TAPOGLIANO	3	1	15	9	1	1	14	6	18	8
116	TARCENTO	64	53	287	183	87	23	620	339	492	288
117	TARVISIO	78	61	353	227	150	57	510	331	722	505
118	TAVAGNACCO	184	140	319	206	88	28	962	513	890	483
119	TEOR	12	12	47	30	25	8	66	34	52	26
120	TERZO D'AQUILEIA	18	17	71	45	24	5	103	48	160	86
121	TOLMEZZO	125	94	330	210	101	31	1.008	528	745	368
122	TORREANO	19	13	48	22	13	6	84	39	184	99
123	TORVISCOSA	21	17	53	35	22	9	118	56	148	73
124	TRASAGHIS	14	14	51	28	23	4	109	53	104	61
125	TREPPA CARNICO	3	3	24	13	3	—	30	16	34	16
126	TREPPA GRANDE	9	9	45	26	23	9	61	35	72	45
127	TRICESIMO	114	93	250	164	74	19	563	308	398	206
128	TRIVIGNANO UDINESE	12	9	44	30	11	2	52	29	79	49
129	UDINE	2.483	2.097	3.158	2.081	826	237	16.425	8.775	7.787	4.372
130	VARMO	22	19	66	45	19	7	98	47	171	107
131	VENZONE	19	14	68	38	24	9	149	91	185	109
132	VERZEGNIS	6	5	24	13	4	1	46	22	61	28
133	VILLA SANTINA	22	19	85	52	11	1	120	44	111	77
134	VILLA VICENTINA	13	10	45	34	17	5	119	89	73	42
135	VISCO	3	2	18	10	3	—	50	38	30	16
136	ZUGLIO	1	1	19	9	1	1	40	18	40	21
	TOTALE PROVINCIA	6.132	5.108	15.866	10.077	4.785	1.465	41.679	22.275	33.812	19.043

TAV. 10 - Popolazione residente attiva in condizione professionale,

A —

Codice dei Comuni	COMUNI	CLASSI								
		14 - 19			20 - 29			30 - 54		
		Agricoltura, caccia, foreste e pesca	Industrie	Altre attività	Agricoltura, caccia, foreste e pesca	Industrie	Altre attività	Agricoltura, caccia, foreste e pesca	Industrie	Altre attività
001	AIELLO DEL FRIULI	3	24	24	4	83	93	58	221	220
002	AMARO	—	8	7	—	28	34	4	83	66
003	AMPEZZO	3	13	11	4	72	44	31	186	111
004	AQUILEIA	4	52	47	20	137	143	133	261	346
005	ARTA TERME	2	42	22	6	104	117	21	260	179
006	ARTEGNA	—	43	22	5	147	140	23	348	226
007	ATTIMIS	—	20	14	1	92	92	26	221	125
008	BAGNARIA ARSA	4	65	33	14	193	138	85	364	260
009	BASILIANO	6	77	68	28	233	268	141	480	495
010	BERTIOLO	10	57	31	37	157	101	128	268	148
011	BICINICCO	4	53	11	13	100	73	74	191	98
012	BORDANO	—	24	6	1	68	33	1	112	32
013	BUJA	2	108	53	9	356	242	118	835	477
014	BUTTRIO	1	64	21	10	227	143	65	514	368
015	CAMINO AL TAGLIAMENTO	5	28	24	17	103	80	72	190	85
016	CAMPOFORMIDO	1	71	80	7	233	334	57	598	981
017	CAMPOLONGO AL TORRE	1	10	6	6	34	19	27	87	47
018	CARLINO	3	95	12	18	194	53	97	277	153
019	CASSACCO	2	56	24	5	151	127	40	366	222
020	CASTIONS DI STRADA	11	99	31	38	235	153	106	426	250
021	CAVAZZO CARNICO	—	11	9	1	60	62	9	158	77
022	CERCIVENTO	1	14	15	1	48	41	21	103	69
023	CERVIGNANO DEL FRIULI	4	148	109	27	366	617	156	950	1.515
024	CHIOPRIS-VISCONI	—	13	3	6	47	15	27	82	38
025	CHIUSAFORTE	—	16	12	—	36	81	1	84	108
026	CIVIDALE DEL FRIULI	8	134	108	50	413	713	213	762	1.611
027	CODROIPO	8	175	144	66	759	743	233	1.490	1.520
028	COLLOREDO DI MONTE ALBANO	2	31	17	17	114	71	94	277	135
029	COMGLIANS	—	4	9	2	43	42	13	80	88
030	CORNO DI ROSAZZO	1	83	20	18	215	91	49	495	178
031	COSEANO	1	50	14	13	151	93	141	216	145
032	DIGNANO	3	73	22	12	163	60	72	357	157
033	DOGNA	—	6	3	—	13	18	4	39	34
034	DRENCHIA	—	12	1	6	18	19	17	26	11
035	ENEMONZO	3	20	13	9	79	50	42	160	103
036	FAEDIS	2	52	28	12	147	145	53	306	275
037	FAGAGNA	5	107	46	22	333	211	134	698	548
038	FIUMICELLO	10	75	37	33	193	156	165	470	334
039	FLAIBANO	3	19	9	5	46	47	64	133	81
137	FORGARIA NEL FRIULI	—	29	10	6	122	68	50	241	132
040	FORNI AVOLTRI	—	11	15	4	41	58	15	89	97
041	FORNI DI SOPRA	1	10	17	1	38	64	7	124	129
042	FORNI DI SOTTO	—	22	6	3	57	22	25	85	53
043	GEMONA DEL FRIULI	—	160	110	11	602	568	107	1.342	1.084
044	GONARS	3	136	43	20	333	169	102	611	354
045	GRIMACCO	—	13	9	2	49	32	24	80	44
046	LATISANA	14	129	127	52	358	579	196	840	1.217
047	LAUCO	6	17	11	6	64	60	53	157	83
048	LESTIZZA	16	76	43	51	189	171	193	363	301
049	LIGNANO SABBIAORO	1	32	78	4	125	424	34	301	1.013
050	LIGOSULLO	1	3	1	—	16	8	9	29	6
051	LUSEVERA	—	13	4	3	44	36	25	92	67
052	MAGNANO IN RIVIERA	3	33	20	2	144	91	15	304	156
053	MAJANO	4	114	35	18	300	189	82	796	351
054	MALBORGHETTO VALBRUNA	1	7	9	10	30	81	51	74	129
055	MANZANO	4	246	46	28	575	271	100	1.250	500
056	MARANO LAGUNARE	26	55	17	48	139	86	161	299	140
057	MARTIGNACCO	8	81	55	23	243	236	94	562	580
058	MERETO DI TOMBA	2	42	28	26	142	124	153	332	256
059	MOGGIO UDINESE	—	32	19	2	138	88	9	255	170
060	MOIMACCO	1	27	9	4	59	81	26	115	160
061	MONTENARS	—	7	10	—	47	22	5	83	49
062	MORTEGLIANO	6	87	28	28	254	257	121	472	453
063	MORUZZO	1	30	15	7	97	83	54	228	196
064	MUZZANA DEL TURGNANO	4	67	15	21	136	105	63	273	184
065	NIMIS	5	33	25	15	124	100	116	296	238
066	OSOPPO	1	36	18	7	131	105	27	373	201
067	OVARO	1	37	34	4	138	127	24	329	183
068	PAGNACCO	1	67	49	13	155	197	49	385	514

per sesso, classe di età e settore di attività economica

TOTALE

DI ETÀ (anni)												Codice dei Comuni
55 - 59			60 - 64			65 e più			TOTALE			
Agricoltura, caccia, foreste e pesca	Industrie	Altre attività	Agricoltura, caccia, foreste e pesca	Industrie	Altre attività	Agricoltura, caccia, foreste e pesca	Industrie	Altre attività	Agricoltura, caccia, foreste e pesca	Industrie	Altre attività	
16	35	26	9	9	11	11	2	8	101	374	382	001
1	15	7	—	2	4	—	—	—	5	136	118	002
4	12	19	2	2	10	2	1	2	46	286	197	003
30	44	34	13	6	10	13	2	14	213	502	594	004
1	26	25	1	3	7	1	—	15	32	435	365	005
6	31	23	2	7	9	4	1	11	40	577	431	006
9	21	17	3	—	9	1	1	8	40	355	265	007
18	46	29	16	9	7	8	1	6	145	678	473	008
43	62	40	11	6	12	7	6	16	236	864	899	009
37	23	19	14	6	5	7	1	8	233	512	312	010
13	17	8	14	4	1	11	1	1	129	366	192	011
—	6	2	—	—	—	—	1	1	2	211	74	012
19	90	46	10	31	34	6	4	24	164	1.424	876	013
21	33	25	6	10	5	17	10	4	120	858	566	014
34	23	2	8	5	6	9	—	3	145	349	200	015
16	69	63	8	13	22	10	2	11	99	986	1.491	016
5	12	9	2	2	1	8	1	3	49	146	85	017
20	31	20	6	2	2	3	—	6	147	599	246	018
15	30	11	2	7	9	3	1	9	67	611	402	019
27	47	14	7	10	12	5	1	4	194	818	464	020
4	27	10	1	2	9	—	1	4	15	259	171	021
5	17	6	1	2	1	1	—	3	30	184	135	022
31	120	135	11	20	55	12	8	44	241	1.612	2.475	023
11	10	4	4	7	4	5	2	—	53	161	64	024
1	10	11	—	2	6	—	—	2	2	148	220	025
57	70	192	24	9	67	33	6	69	385	1.394	2.760	026
64	128	117	23	28	41	21	11	32	415	2.591	2.597	027
32	28	11	10	15	10	14	4	5	169	469	249	028
1	7	15	2	1	2	1	2	7	19	137	163	029
8	45	10	9	15	7	16	3	6	101	856	312	030
32	21	17	9	3	3	14	1	11	210	442	283	031
18	27	12	4	4	5	1	2	11	110	626	267	032
—	6	—	—	1	1	—	—	1	4	65	57	033
5	3	4	—	3	3	—	1	2	28	63	40	034
8	20	7	—	1	7	1	—	2	63	280	182	035
25	37	21	4	5	13	2	1	10	98	548	492	036
33	50	51	22	8	15	14	6	27	230	1.202	898	037
48	41	22	17	3	17	25	5	13	298	787	579	038
18	7	7	7	2	10	5	—	4	102	207	158	039
13	25	21	4	3	8	—	1	7	73	421	246	137
2	8	8	2	1	7	—	—	2	23	150	187	040
8	14	11	5	2	10	—	—	4	22	188	235	041
2	10	7	2	3	4	1	—	1	33	177	93	042
26	128	95	5	15	34	7	9	19	156	2.256	1.910	043
31	73	26	6	17	16	15	12	9	177	1.182	617	044
4	6	—	3	—	1	2	—	8	35	148	94	045
58	72	125	29	17	42	23	9	31	372	1.425	2.121	046
10	10	10	3	1	6	—	1	1	78	250	171	047
37	27	22	11	5	7	8	2	6	316	662	550	048
5	36	115	2	3	41	—	1	21	46	498	1.692	049
2	2	4	2	1	1	2	—	2	16	51	22	050
4	20	10	1	2	—	—	—	1	33	171	118	051
7	34	14	1	3	3	2	1	9	30	519	293	052
17	75	44	14	17	16	11	4	13	146	1.306	648	053
9	10	16	5	2	2	5	—	4	81	123	241	054
25	109	42	10	28	21	15	19	18	182	2.227	898	055
32	36	28	5	3	4	4	2	7	276	534	282	056
33	67	55	10	13	19	20	6	4	188	972	949	057
39	30	18	25	5	11	29	2	4	274	553	441	058
3	36	12	—	5	14	—	1	11	14	467	314	059
13	8	8	4	5	4	11	2	5	59	216	267	060
2	8	6	—	2	3	—	—	1	7	147	91	061
33	67	48	18	6	17	28	4	12	234	890	815	062
10	23	17	7	8	7	7	—	6	86	386	324	063
19	41	26	7	4	8	6	2	8	120	523	346	064
26	27	25	10	6	7	6	—	10	178	486	405	065
4	36	21	—	11	15	1	2	6	40	589	366	066
5	32	27	3	5	10	1	3	14	38	544	395	067
22	29	38	8	5	10	8	2	9	101	643	817	068

segue TAV. 10 — Popolazione residente attiva in condizione professionale,

A —

Codice dei Comuni	COMUNI	CLASSI								
		14 - 19			20 - 29			30 - 54		
		Agricoltura, caccia, foreste e pesca	Industrie	Altre attività	Agricoltura, caccia, foreste e pesca	Industrie	Altre attività	Agricoltura, caccia, foreste e pesca	Industrie	Altre attività
069	PALAZZOLO DELLO STELLA	8	90	36	38	202	113	114	336	221
070	PALMANOVA	4	48	44	15	153	368	63	324	935
071	PALUZZA	1	32	42	4	139	174	13	307	295
072	PASIAN DI PRATO	2	74	106	13	265	550	55	631	1.304
073	PAULARO	11	80	49	12	168	126	56	354	159
074	PAVIA DI UDINE	6	130	54	29	298	255	177	604	524
075	POCENIA	12	66	21	21	177	70	123	220	136
076	PONTEBBA	2	19	34	1	50	219	16	76	448
077	PORPETTO	3	71	31	19	186	82	62	345	162
078	POVOLETTO	14	90	46	30	268	218	152	524	511
079	POZZUOLO DEL FRIULI	6	120	47	20	328	304	111	708	705
080	PRADAMANO	3	60	28	6	117	140	60	313	289
081	PRATO CARNICO	1	23	9	3	75	61	11	160	110
082	PRECENICCO	6	42	21	15	58	62	68	156	94
083	PREMARIACCO	6	107	26	22	262	129	143	461	256
084	PREONE	—	3	2	—	12	13	1	33	36
085	PREPOTTO	4	24	10	16	45	43	89	63	89
086	PULFERO	3	22	15	8	96	79	100	156	120
087	RAGOGNA	—	69	19	5	180	102	50	383	149
088	RAVASCLETTO	1	8	4	5	42	37	10	95	77
089	RAVEO	—	5	—	1	32	24	5	66	28
090	REANA DEL ROIALE	4	79	34	17	257	260	92	581	465
091	REMANZACCO	3	84	63	7	201	282	99	502	547
092	RESIA	1	24	25	5	94	97	17	164	93
093	RESIUTTA	—	2	3	4	14	32	8	27	42
094	RIGOLATO	—	20	13	1	36	50	2	75	75
095	RIVE D'ARCANO	4	49	16	13	147	81	108	226	197
096	RIVIGNANO	4	92	36	21	227	177	126	410	297
097	RONCHIS	—	34	19	16	103	85	70	184	141
098	RUDA	3	51	23	6	121	118	84	343	234
099	SAN DANIELE DEL FRIULI	3	109	67	9	297	328	88	757	782
100	SAN GIORGIO DI NOGARO	5	185	42	16	484	316	69	844	700
101	SAN GIOVANNI AL NATISONE	—	183	21	13	425	191	57	921	393
102	SAN LEONARDO	—	16	6	6	62	63	27	106	111
103	SAN PIETRO AL NATISONE	3	18	9	4	96	99	48	190	217
104	SANTA MARIA LA LONGA	2	68	17	17	138	90	96	200	188
105	SAN VITO AL TORRE	5	23	8	4	61	43	28	156	113
106	SAN VITO DI FAGAGNA	4	32	11	16	77	63	99	158	140
107	SAURIS	1	13	5	4	23	18	21	54	37
108	SAVOGNA	3	9	6	13	57	47	83	75	43
109	SEDEGLIANO	7	48	32	31	195	155	256	391	298
110	SOCCHIEVE	—	32	12	—	72	52	42	168	53
111	STREGNA	—	15	1	—	51	26	11	68	35
112	SUTRIO	—	17	14	—	84	82	15	183	112
113	TAIPANA	1	10	10	1	33	38	18	74	42
114	TALMASSONS	7	97	33	30	269	167	132	485	244
115	TAPOGLIANO	—	6	1	5	25	13	19	42	29
116	TARCENTO	2	98	73	11	450	395	66	1.062	888
117	TARVISIO	3	46	127	17	224	585	30	429	927
118	TAVAGNACCO	1	146	133	10	370	618	56	1.046	1.551
119	TEOR	8	67	22	13	120	60	76	214	96
120	TERZO D'AQUILEIA	10	33	35	19	105	100	115	232	218
121	TOLMEZZO	4	143	120	20	478	571	71	1.156	1.383
122	TORREANO	2	33	20	6	123	91	68	255	202
123	TORVISCOSA	12	85	27	17	209	102	87	534	203
124	TRASAGHIS	1	33	19	4	163	100	13	484	155
125	TREPPA CARNICO	—	23	9	—	50	28	6	113	52
126	TREPPA GRANDE	1	25	12	3	109	60	32	200	113
127	TRICESIMO	2	66	55	11	242	361	64	652	812
128	TRIVIGNANO UDINESE	1	40	11	9	122	58	56	196	113
129	UDINE	6	526	977	73	2.195	6.643	304	5.224	19.410
130	VARMO	3	71	35	25	168	127	150	280	175
131	VENZONE	1	36	35	—	115	115	9	219	250
132	VERZEGNIS	—	7	7	2	43	61	3	101	58
133	VILLA SANTINA	1	37	15	3	94	94	11	260	208
134	VILLA VICENTINA	2	17	18	1	39	81	31	102	144
135	VISCO	3	11	2	3	28	23	19	83	71
136	ZUGLIO	4	7	5	5	43	39	12	84	49
	TOTALE PROVINCIA	443	7.753	5.000	1.756	23.373	26.658	9.278	50.579	60.310

per sesso, classe di età e settore di attività economica

TOTALE

DI ETÀ (anni)													Codice dei Comuni
55 - 59			60 - 64			65 e più			TOTALE				
Agricoltura, caccia, foreste e pesca	Industrie	Altre attività	Agricoltura, caccia, foreste e pesca	Industrie	Altre attività	Agricoltura, caccia, foreste e pesca	Industrie	Altre attività	Agricoltura, caccia, foreste e pesca	Industrie	Altre attività		
17	64	21	14	8	9	2	3	4	193	703	404	069	
20	38	82	3	11	38	11	14	33	116	588	1.500	070	
4	31	28	1	3	13	—	—	8	23	512	560	071	
7	52	109	6	12	30	8	5	29	91	1.039	2.128	072	
4	23	10	2	4	6	—	2	4	85	631	354	073	
43	53	33	19	13	14	24	6	17	298	1.104	897	074	
28	25	11	9	5	4	1	3	3	194	496	245	075	
4	16	42	—	6	23	1	1	11	24	168	777	076	
21	32	10	5	1	6	10	1	6	120	636	297	077	
33	42	26	10	11	14	17	—	7	256	935	822	078	
45	94	59	17	10	13	13	3	8	212	1.263	1.136	079	
20	23	22	7	8	10	10	1	13	106	522	502	080	
3	14	12	—	1	2	—	1	3	18	274	197	081	
12	20	15	4	3	6	4	1	5	109	280	203	082	
48	42	27	7	6	13	9	5	6	235	883	457	083	
1	6	4	1	2	2	—	1	—	3	57	57	084	
22	5	11	9	—	5	16	—	3	156	137	161	085	
15	3	11	4	—	11	4	—	6	134	277	242	086	
15	37	23	5	10	5	2	1	7	77	680	305	087	
2	6	5	—	4	6	—	1	3	18	156	132	088	
1	3	1	—	1	5	1	—	—	8	107	58	089	
30	50	37	10	13	14	10	9	24	163	989	834	090	
23	39	36	11	8	13	12	2	8	155	836	949	091	
6	8	11	—	2	2	—	—	2	29	292	230	092	
—	5	3	—	1	1	—	—	3	12	49	84	093	
2	15	16	—	1	8	—	1	3	5	148	165	094	
30	24	20	12	5	7	13	2	7	180	453	328	095	
28	35	25	7	5	18	1	5	13	187	774	566	096	
17	23	11	5	5	2	3	1	5	111	350	263	097	
23	39	16	6	6	9	14	2	7	136	562	407	098	
33	73	89	18	15	24	8	16	38	159	1.267	1.328	099	
14	89	81	11	16	29	7	5	25	122	1.623	1.193	100	
21	76	35	9	18	12	7	10	4	107	1.633	656	101	
8	12	12	2	4	8	5	—	7	48	200	207	102	
11	17	28	2	4	11	1	2	7	69	327	371	103	
19	21	24	9	5	10	4	2	10	147	434	339	104	
16	18	7	10	7	4	7	—	3	70	265	178	105	
14	18	13	8	4	3	4	—	2	145	289	232	106	
8	8	—	3	1	3	1	3	2	38	102	65	107	
17	4	4	9	1	1	10	3	4	135	149	105	108	
70	32	20	22	6	9	19	—	15	405	672	529	109	
10	14	6	5	5	4	7	1	3	64	292	130	110	
3	3	3	—	1	1	4	—	1	18	138	67	111	
3	33	13	2	11	3	—	2	3	20	330	227	112	
2	16	7	1	3	4	—	—	3	23	136	104	113	
28	47	25	8	6	6	6	2	8	211	906	483	114	
8	6	6	—	4	—	8	—	2	40	83	51	115	
16	119	91	10	33	54	6	4	49	111	1.766	1.550	116	
13	37	98	3	9	40	5	4	36	71	749	1.813	117	
21	101	79	3	19	36	3	6	26	94	1.688	2.443	118	
25	26	16	6	5	4	—	2	4	128	434	202	119	
28	30	15	11	1	6	6	1	2	189	402	376	120	
13	99	128	3	16	51	2	7	56	113	1.899	2.309	121	
24	27	22	10	8	8	9	2	5	119	448	348	122	
34	19	14	7	2	6	1	1	10	158	850	362	123	
3	46	12	2	6	4	—	1	11	23	733	301	124	
—	9	3	—	2	2	—	—	—	6	197	94	125	
13	23	15	6	5	5	8	1	5	63	363	210	126	
20	63	95	5	18	38	9	10	38	111	1.051	1.399	127	
16	18	5	12	5	3	12	—	8	106	381	198	128	
84	586	2.250	30	179	814	43	89	585	540	8.799	30.679	129	
38	25	22	15	8	6	10	5	11	241	557	376	130	
1	23	28	—	—	7	—	—	10	11	393	445	131	
—	14	8	—	1	7	—	—	—	5	166	141	132	
3	10	21	1	6	7	2	1	4	21	408	349	133	
9	11	16	—	6	5	1	1	3	44	176	267	134	
3	3	3	1	1	1	2	1	4	31	127	104	135	
4	5	4	—	2	4	—	—	—	25	141	101	136	
2.414	5.094	6.045	902	1.071	2.349	906	427	1.912	15.699	88.297	102.274		

segue TAV. 10 — Popolazione residente attiva in condizione professionale,

B —

Codice dei Comuni	COMUNI	CLASSI								
		14 - 19			20 - 29			30 - 54		
		Agricoltura, caccia, foreste e pesca	Industrie	Altre attività	Agricoltura, caccia, foreste e pesca	Industrie	Altre attività	Agricoltura, caccia, foreste e pesca	Industrie	Altre attività
001	AIELLO DEL FRIULI	2	14	8	3	54	42	38	194	135
002	AMARO	—	6	2	—	21	12	4	70	34
003	AMPEZZO	2	10	1	3	55	26	15	154	66
004	AQUILEIA	4	38	14	12	98	69	93	243	217
005	ARTA TERME	2	33	8	4	86	52	9	247	100
006	ARTEGNA	—	35	6	3	110	59	10	292	122
007	ATTIMIS	—	16	6	1	60	45	21	169	79
008	BAGNARIA ARSA	3	37	15	9	124	64	71	335	152
009	BASILIANO	2	57	23	24	151	130	87	386	330
010	BERTIOLO	8	31	14	29	97	46	90	217	91
011	BICINICCO	3	29	3	11	71	32	59	165	73
012	BORDANO	—	15	2	1	56	11	1	103	16
013	BUJA	2	66	16	6	255	104	55	670	246
014	BUTTRIO	1	30	7	9	129	60	44	433	194
015	CAMINO AL TAGLIAMENTO	3	19	5	10	64	46	41	165	48
016	CAMPOFORMIDO	—	51	24	6	126	165	37	439	626
017	CAMPOLONGO AL TORRE	1	5	3	6	27	13	20	81	25
018	CARLINO	2	37	5	14	146	26	70	234	90
019	CASSACCO	—	35	4	3	99	60	19	293	141
020	CASTIONS DI STRADA	7	53	11	28	160	69	81	382	157
021	CAVAZZO CARNICO	—	6	5	1	47	28	2	129	33
022	CERCIVENTO	1	13	2	—	37	23	7	96	47
023	CERVIGNANO DEL FRIULI	1	95	53	22	265	329	123	841	973
024	CHIOPRIS-VISCONTI	—	3	3	3	33	11	20	62	28
025	CHIUSAFORTE	—	13	5	—	29	55	1	77	75
026	CIVIDALE DEL FRIULI	8	86	47	39	292	350	144	656	937
027	CODROIPO	6	118	50	51	453	360	184	1.164	976
028	COLLOREDO DI MONTE ALBANO	2	22	7	8	66	31	54	237	81
029	COMEGLIANS	—	3	4	2	31	19	9	73	52
030	CORNO DI ROSAZZO	1	43	4	14	127	39	38	370	110
031	COSEANO	—	27	4	8	90	40	82	176	81
032	DIGNANO	2	32	14	8	102	26	34	291	83
033	DOGNA	—	3	1	—	13	8	3	35	22
034	DRENCHIA	—	3	—	6	15	6	13	21	7
035	ENEMONZO	1	14	5	3	59	16	18	132	69
036	FAEDIS	1	37	12	11	106	70	46	271	168
037	FAGAGNA	3	58	10	16	195	111	85	528	349
038	FIUMICELLO	7	60	9	25	140	74	119	422	225
039	FLAIBANO	2	12	4	4	28	23	36	124	46
137	FORGARIA NEL FRIULI	—	19	4	5	93	35	17	208	64
040	FORNI AVOLTRI	—	10	8	4	35	35	14	85	56
041	FORNI DI SOPRA	1	7	4	1	30	27	2	116	70
042	FORNI DI SOTTO	—	9	2	2	45	5	14	82	31
043	GEMONA DEL FRIULI	—	132	32	8	404	244	67	1.058	611
044	GONARS	2	69	14	13	209	83	71	480	217
045	GRIMACCO	—	8	—	2	30	18	20	72	25
046	LATISANA	9	104	46	41	295	274	163	781	748
047	LAUCO	5	14	3	3	57	27	22	142	43
048	LESTIZZA	11	47	11	26	129	82	116	331	202
049	LIGNANO SABBIA D'ORO	1	28	19	3	106	236	30	282	660
050	LIGOSULLO	—	2	—	—	15	5	4	28	4
051	LUSEVERA	—	10	2	3	38	16	8	83	28
052	MAGNANO IN RIVIERA	3	17	6	1	91	45	11	233	88
053	MAJANO	1	68	13	9	201	88	49	634	224
054	MALBORGHETTO VALBRUNA	1	7	1	8	24	46	40	61	83
055	MANZANO	4	133	8	22	352	121	68	926	296
056	MARANO LAGUNARE	26	30	4	48	78	33	159	136	83
057	MARTIGNACCO	8	57	25	18	143	97	50	449	374
058	MERETO DI TOMBA	—	36	8	16	103	60	57	272	160
059	MOGGIO UDINESE	—	23	3	1	108	26	3	213	93
060	MOIMACCO	—	17	2	3	39	37	21	92	107
061	MONTENARS	—	4	2	—	37	3	3	76	26
062	MORTEGLIANO	6	58	9	21	168	134	74	399	274
063	MORUZZO	1	18	7	6	53	41	32	187	126
064	MUZZANA DEL TURGNANO	4	40	6	16	87	42	42	248	124
065	NIMIS	3	22	6	10	83	49	63	255	130
066	OSOPPO	—	26	5	7	82	44	22	283	110
067	OVARO	—	32	9	4	110	59	17	295	99
068	PAGNACCO	1	48	16	11	102	86	30	321	314

per sesso, classe di età e settore di attività economica

MASCHI

DI ETÀ (anni)												Codice dei Comuni
55 - 59			60 - 64			65 e più			TOTALE			
Agricoltura, caccia, foreste e pesca	Industrie	Altre attività	Agricoltura, caccia, foreste e pesca	Industrie	Altre attività	Agricoltura, caccia, foreste e pesca	Industrie	Altre attività	Agricoltura, caccia, foreste e pesca	Industrie	Altre attività	
9	34	20	6	8	4	11	2	5	69	306	214	001
—	12	5	—	2	3	—	—	—	4	111	56	002
3	10	10	—	2	5	1	1	2	24	232	110	003
28	39	21	12	5	7	13	2	8	162	425	336	004
—	24	15	1	3	2	1	—	7	17	393	184	005
3	27	10	1	7	8	1	1	7	18	472	212	006
6	19	8	2	—	6	1	1	5	31	265	149	007
15	44	20	16	9	6	7	1	2	121	550	259	008
29	59	31	11	6	8	5	5	11	158	664	533	009
31	21	14	14	5	4	7	1	4	179	372	173	010
10	16	6	13	3	—	11	1	1	107	285	115	011
—	6	1	—	—	—	—	1	—	2	181	30	012
10	85	27	8	29	25	6	4	13	87	1.109	431	013
16	30	13	5	9	4	16	8	1	91	639	279	014
24	23	1	4	5	5	8	—	1	90	276	106	015
9	62	50	6	12	15	7	1	7	65	691	887	016
4	11	7	2	2	1	6	1	1	39	127	50	017
18	31	9	5	2	2	3	—	4	112	450	136	018
8	24	7	2	7	5	3	1	4	35	459	221	019
26	46	9	7	10	7	5	1	3	154	652	256	020
1	26	8	1	2	7	—	1	2	5	211	83	021
2	17	4	—	1	—	—	—	1	10	164	77	022
24	112	98	11	19	40	12	6	25	193	1.338	1.518	023
9	9	1	4	7	2	5	2	—	41	116	45	024
1	9	6	—	2	3	—	—	1	2	130	145	025
40	66	117	22	9	38	29	5	39	282	1.114	1.528	026
51	113	72	20	25	33	20	10	23	332	1.883	1.514	027
18	28	7	7	13	6	12	4	4	101	370	136	028
1	7	13	2	1	2	1	1	4	15	116	94	029
5	35	6	5	12	3	16	3	4	79	590	166	030
21	17	11	8	3	2	12	1	9	131	314	147	031
12	26	8	3	4	2	1	2	5	60	457	138	032
—	6	—	—	1	1	—	—	—	3	58	32	033
5	2	3	—	3	2	—	1	2	24	45	20	034
1	19	5	—	1	4	1	—	—	24	225	99	035
19	33	14	3	5	9	2	1	6	82	453	279	036
23	47	30	13	8	11	12	3	15	152	839	526	037
42	39	19	16	2	11	24	4	7	233	667	345	038
12	7	5	6	1	7	4	—	1	64	172	86	039
7	24	10	2	3	5	—	1	6	31	348	124	137
1	8	3	2	1	5	—	—	2	21	139	109	040
3	13	6	3	2	8	—	—	1	10	168	116	041
1	9	3	1	3	3	1	—	1	19	148	45	042
22	119	68	5	15	24	6	9	12	108	1.737	991	043
27	65	12	6	13	9	13	10	4	132	846	339	044
3	6	—	3	—	1	2	—	3	30	116	47	045
50	72	77	25	17	28	22	8	15	310	1.277	1.188	046
6	10	6	2	1	3	—	1	1	38	225	83	047
21	25	13	8	5	3	8	2	3	190	539	314	048
4	34	87	2	2	29	—	1	12	40	453	1.043	049
1	2	3	—	1	1	—	—	2	5	48	15	050
1	19	6	1	2	—	—	—	—	13	152	52	051
4	33	9	—	3	1	2	1	4	21	378	153	052
11	69	24	11	17	12	9	4	7	90	993	368	053
5	9	10	4	2	1	3	—	2	61	103	143	054
22	97	28	9	25	14	11	19	14	136	1.552	481	055
32	25	15	5	1	2	4	1	4	274	271	141	056
20	61	39	7	13	12	17	6	—	120	729	547	057
25	26	13	17	5	3	21	1	3	136	443	247	058
1	29	4	—	5	1	—	1	6	5	379	133	059
12	7	6	3	5	1	10	2	4	49	162	157	060
1	8	2	—	2	1	—	—	—	4	127	34	061
22	60	36	14	6	12	24	4	8	161	695	473	062
9	23	13	6	8	5	7	—	4	61	289	196	063
13	40	18	6	4	6	6	1	3	87	420	199	064
15	26	10	7	5	4	4	—	6	102	391	205	065
2	34	14	—	9	9	1	1	2	32	435	184	066
3	31	15	3	3	7	1	3	7	28	474	196	067
17	29	24	5	5	6	7	2	5	71	507	451	068

segue TAV. 10 — Popolazione residente attiva in condizione professionale,

B —

Codice dei Comuni	COMUNI	CLASSI								
		14 - 19			20 - 29			30 - 54		
		Agricoltura, caccia, foreste e pesca	Industrie	Altre attività	Agricoltura, caccia, foreste e pesca	Industrie	Altre attività	Agricoltura, caccia, foreste e pesca	Industrie	Altre attività
069	PALAZZOLO DELLO STELLA	6	62	10	31	156	55	90	301	127
070	PALMANOVA	2	28	22	10	97	220	49	267	602
071	PALUZZA	—	26	19	2	107	98	6	276	194
072	PASIAN DI PRATO	2	55	38	9	189	263	33	504	837
073	PAULARO	8	70	13	11	153	65	54	344	114
074	PAVIA DI UDINE	6	68	21	23	167	128	113	470	334
075	POCENIA	10	31	6	19	110	46	100	187	91
076	PONTEBBA	2	16	11	1	40	160	8	62	320
077	PORPETTO	1	37	8	12	121	32	50	315	97
078	POVOLETTO	9	54	9	20	168	95	97	440	318
079	POZZUOLO DEL FRIULI	4	79	18	8	189	149	54	522	451
080	PRADAMANO	3	31	7	5	70	66	36	247	175
081	PRATO CARNICO	1	12	1	3	57	24	10	146	66
082	PRECENICCO	5	25	11	10	42	32	50	140	57
083	PREMARIACCO	5	53	6	17	166	54	96	349	159
084	PREONE	—	3	—	—	8	9	1	27	21
085	PREPOTTO	4	15	4	15	36	21	68	56	54
086	PULFERO	3	12	3	5	63	45	83	141	71
087	RAGOGNA	—	41	4	4	110	44	20	324	77
088	RAVASCLETTO	1	5	2	5	40	13	9	88	47
089	RAVEO	—	4	—	1	26	9	4	60	13
090	REANA DEL ROIALE	3	49	15	13	162	128	52	449	272
091	REMANZACCO	2	52	24	7	120	159	50	417	346
092	RESIA	1	23	4	3	88	47	12	161	43
093	RESIUTTA	—	2	2	2	12	21	2	23	26
094	RIGOLATO	—	19	2	1	29	24	2	72	43
095	RIVE D'ARCANO	3	21	8	8	91	40	58	184	126
096	RIVIGNANO	4	49	14	13	136	90	86	346	193
097	RONCHIS	—	21	6	14	84	37	45	165	89
098	RUDA	3	28	9	4	79	60	62	300	149
099	SAN DANIELE DEL FRIULI	2	64	24	7	195	137	51	549	471
100	SAN GIORGIO DI NOGARO	4	115	12	16	327	141	60	729	427
101	SAN GIOVANNI AL NATISONE	—	87	9	10	231	88	45	685	263
102	SAN LEONARDO	—	8	1	6	47	17	19	95	56
103	SAN PIETRO AL NATISONE	2	11	3	2	76	40	38	157	100
104	SANTA MARIA LA LONGA	1	30	4	15	86	39	64	180	120
105	SAN VITO AL TORRE	3	13	3	4	41	23	17	131	69
106	SAN VITO DI FAGAGNA	1	23	3	10	40	26	41	131	85
107	SAURIS	1	9	1	2	17	9	8	48	22
108	SAVOGNA	3	5	3	12	44	32	81	68	26
109	SEDEGLIANO	4	30	10	20	129	79	143	347	183
110	SOCCHIEVE	—	28	5	—	58	23	11	153	28
111	STREGNA	—	9	1	—	39	9	10	58	17
112	SUTRIO	—	14	3	—	71	31	2	166	59
113	TAIPANA	1	10	4	1	31	24	7	67	18
114	TALMASSONS	6	58	17	21	192	62	81	438	157
115	TAPOGLIANO	—	1	—	5	19	5	9	37	15
116	TARCENTO	1	58	33	8	269	213	34	765	514
117	TARVISIO	3	32	51	16	158	407	19	354	618
118	TAVAGNACCO	1	99	45	7	242	263	37	853	967
119	TEOR	6	32	4	10	90	28	55	180	57
120	TERZO D'AQUILEIA	5	25	12	16	71	45	76	220	128
121	TOLMEZZO	4	111	42	12	314	254	47	933	789
122	TORREANO	2	23	4	4	87	37	16	206	118
123	TORVISCOSA	3	48	11	12	136	47	69	468	113
124	TRASAGHIS	1	26	8	4	121	49	7	411	85
125	TREPPA CARNICO	—	17	2	—	41	12	2	107	31
126	TREPPA GRANDE	1	15	5	3	70	32	12	163	72
127	TRICESIMO	2	48	21	7	158	165	43	532	484
128	TRIVIGNANO UDINESE	1	16	3	7	76	29	48	157	79
129	UDINE	5	393	370	49	1.494	3.202	208	4.190	11.572
130	VARMO	2	40	14	15	110	69	117	247	117
131	VENZONE	1	22	4	—	87	59	6	190	174
132	VERZEGNIS	—	6	2	1	36	25	2	84	35
133	VILLA SANTINA	1	29	6	2	67	43	7	197	124
134	VILLA VICENTINA	1	13	10	1	27	57	26	92	98
135	VISCO	1	6	2	3	20	18	11	78	43
136	ZUGLIO	4	4	1	4	36	19	9	72	26
	TOTALE PROVINCIA	325	4.929	1.741	1.303	15.733	12.940	6.110	41.726	36.646

per sesso, classe di età e settore di attività economica

MASCHI

DI ETÀ (anni)												Codice dei Comuni
55 - 59			60 - 64			65 e più			TOTALE			
Agricoltura, caccia, foreste e pesca	Industrie	Altre attività	Agricoltura, caccia, foreste e pesca	Industrie	Altre attività	Agricoltura, caccia, foreste e pesca	Industrie	Altre attività	Agricoltura, caccia, foreste e pesca	Industrie	Altre attività	
13	63	14	13	8	5	1	3	3	154	593	214	069
15	32	48	3	8	24	10	3	17	89	435	933	070
1	30	18	1	3	7	—	—	4	10	442	340	071
6	43	87	5	11	24	7	4	20	62	806	1.269	072
3	23	5	2	4	5	—	2	4	78	596	206	073
33	48	28	18	12	8	18	5	13	211	770	532	074
23	25	7	9	5	3	1	3	1	162	361	154	075
3	15	32	—	6	11	—	1	8	14	140	542	076
19	31	8	5	1	5	9	1	3	96	506	153	077
27	40	19	8	11	8	16	—	3	177	713	452	078
29	86	40	11	9	11	10	2	4	116	887	673	079
13	19	14	5	7	6	9	1	8	71	375	276	080
3	14	7	—	—	1	—	1	2	17	230	101	081
11	20	4	4	3	3	4	1	3	84	231	110	082
43	41	15	5	6	5	8	5	6	174	620	245	083
1	6	2	1	2	2	—	1	—	3	47	34	084
18	5	6	7	—	4	15	—	3	127	112	92	085
12	3	6	2	—	7	4	—	4	109	219	136	086
4	35	13	4	9	5	2	1	3	34	520	146	087
1	6	2	—	4	2	—	1	2	16	144	68	088
1	2	1	—	1	2	—	—	—	6	93	25	089
16	45	25	8	13	8	9	8	10	101	726	458	090
16	37	26	8	7	11	10	2	4	93	635	570	091
3	8	7	—	2	1	—	—	1	19	282	103	092
—	5	—	—	1	1	—	—	2	4	43	52	093
2	14	7	—	1	5	—	1	3	5	136	84	094
20	23	12	9	4	5	10	1	5	108	324	196	095
20	33	15	4	5	10	1	5	8	128	574	330	096
14	23	7	5	4	2	3	1	2	81	298	143	097
19	38	11	5	5	3	11	1	5	104	451	237	098
22	59	57	14	13	18	5	12	19	101	892	726	099
13	86	53	10	15	16	6	4	20	109	1.276	669	100
18	63	21	8	17	8	7	10	2	88	1.093	391	101
7	10	6	1	4	5	4	—	6	37	164	91	102
10	15	16	1	4	5	1	1	4	54	264	168	103
15	21	15	9	4	6	4	2	8	108	323	192	104
9	18	5	7	7	4	6	—	2	46	210	106	105
8	16	11	5	3	3	3	—	1	68	213	129	106
4	7	—	1	1	2	—	2	1	16	84	35	107
17	3	4	9	1	1	9	3	3	131	124	69	108
49	30	13	18	6	6	16	—	9	250	542	300	109
5	14	3	4	5	2	2	1	2	22	259	63	110
3	3	3	—	1	—	3	—	1	16	110	31	111
2	32	7	1	9	1	—	1	2	5	293	103	112
1	15	3	1	3	1	—	—	2	11	126	52	113
20	46	17	6	6	3	5	2	4	139	742	260	114
8	6	4	—	4	—	7	—	1	29	67	25	115
7	102	56	9	30	40	4	3	30	63	1.227	886	116
10	34	60	3	9	23	4	3	22	55	590	1.181	117
16	95	55	2	19	25	2	4	15	65	1.312	1.370	118
18	25	14	4	5	3	—	2	4	93	334	110	119
25	30	11	10	1	4	6	1	1	138	348	201	120
8	91	81	3	15	31	2	5	34	76	1.469	1.231	121
8	26	11	6	8	5	4	1	4	40	351	179	122
32	16	7	7	2	3	1	1	9	124	671	190	123
1	45	9	1	6	2	—	1	7	14	610	160	124
—	8	1	—	2	2	—	—	—	2	175	48	125
9	20	10	—	4	3	8	1	2	33	273	124	126
14	57	71	3	16	25	7	10	24	76	821	790	127
12	17	3	12	5	1	12	—	4	92	271	119	128
62	523	1.495	24	157	539	31	76	384	379	6.833	17.562	129
32	24	14	12	8	3	7	5	8	185	434	225	130
1	23	17	—	—	2	—	—	5	8	322	261	131
—	12	4	—	1	3	—	—	—	3	139	69	132
3	9	14	1	6	5	1	1	1	15	309	193	133
7	9	9	—	6	4	1	1	2	36	148	180	134
2	3	1	1	1	—	2	1	2	20	109	66	135
—	4	3	—	2	1	—	—	—	17	118	50	136
1.764	4.684	3.955	728	986	1.515	770	362	1.171	11.000	68.420	57.968	

segue TAV. 10 — Popolazione residente attiva in condizione professionale,

C —

Codice dei Comuni	COMUNI	CLASSI								
		14 - 19			20 - 29			30 - 54		
		Agricoltura, caccia, foreste e pesca	Industrie	Altre attività	Agricoltura, caccia, foreste e pesca	Industrie	Altre attività	Agricoltura, caccia, foreste e pesca	Industrie	Altre attività
001	AIELLO DEL FRIULI	1	10	16	1	29	51	20	27	85
002	AMARO	—	2	5	—	7	22	—	13	32
003	AMPEZZO	1	3	10	1	17	18	16	32	45
004	AQUILEIA	—	14	33	8	39	74	40	18	129
005	ARTA TERME	—	9	14	2	18	65	12	13	79
006	ARTEGNA	—	8	16	2	37	81	13	56	104
007	ATTIMIS	—	4	8	—	32	47	5	52	46
008	BAGNARIA ARSA	1	28	18	5	69	74	14	29	108
009	BASILIANO	4	20	45	4	82	138	54	94	165
010	BERTIOLO	2	26	17	8	60	55	38	51	57
011	BICINICCO	1	24	8	2	29	41	15	26	25
012	BORDANO	—	9	4	—	12	22	—	9	16
013	BUIA	—	42	37	3	101	138	63	165	231
014	BUTTRIO	—	34	14	1	98	83	21	81	174
015	CAMINO AL TAGLIAMENTO	2	9	19	7	39	34	31	25	37
016	CAMPOFORMIDO	1	20	56	1	107	169	20	159	355
017	CAMPOLONGO AL TORRE	—	5	3	—	7	6	7	6	22
018	CARLINO	1	58	7	4	48	27	27	43	63
019	CASSACCO	2	21	20	2	52	67	21	73	81
020	CASTIONS DI STRADA	4	46	20	10	75	84	25	44	93
021	CAVAZZO CARNICO	—	5	4	—	13	34	7	29	44
022	CERCIVENTO	—	1	13	1	11	18	14	7	22
023	CERVIGNANO DEL FRIULI	3	53	56	5	101	288	33	109	542
024	CHIOPRIS-VISCONI	—	10	—	3	14	4	7	20	10
025	CHIUSAFORTE	—	3	7	—	7	26	—	7	33
026	CIVIDALE DEL FRIULI	—	48	61	11	121	363	69	106	674
027	CODROIPO	2	57	94	15	306	383	49	326	544
028	COLLOREDO DI MONTE ALBANO	—	9	10	9	48	40	40	40	54
029	COMGLIANS	—	1	5	—	12	23	4	7	36
030	CORNO DI ROSAZZO	—	40	16	4	88	52	11	125	68
031	COSEANO	1	23	10	5	61	53	59	40	64
032	DIGNANO	1	41	8	4	61	34	38	66	74
033	DOGNA	—	3	2	—	—	10	1	4	12
034	DRENCHIA	—	9	1	—	3	13	4	5	4
035	ENEMONZO	2	6	8	6	20	34	24	28	34
036	FAEDIS	1	15	16	1	41	75	7	35	107
037	FAGAGNA	2	49	36	6	138	100	49	170	199
038	FIUMICELLO	3	15	28	8	53	82	46	48	109
039	FLAIBANO	1	7	5	1	18	24	28	9	35
137	FORGARIA NEL FRIULI	—	10	6	1	29	33	33	33	68
040	FORNI AVOLTRI	—	1	7	—	6	23	1	4	41
041	FORNI DI SOPRA	—	3	13	—	8	37	5	8	59
042	FORNI DI SOTTO	—	13	4	1	12	17	11	3	22
043	GEMONA DEL FRIULI	—	28	78	3	198	324	40	284	473
044	GONARS	1	67	29	7	124	86	31	131	137
045	GRIMACCO	—	5	9	—	19	14	4	8	19
046	LATISANA	5	25	81	11	63	305	33	59	469
047	LAUCO	1	3	8	3	7	33	31	15	40
048	LESTIZZA	5	29	32	25	60	89	77	32	99
049	LIGNANO SABBIAADORO	—	4	59	1	19	188	4	19	353
050	LIGOSULLO	1	1	1	—	1	3	5	1	2
051	LUSEVERA	—	3	2	—	6	20	17	9	39
052	MAGNANO IN RIVIERA	—	16	14	1	53	46	4	71	68
053	MAJANO	3	46	22	9	99	101	33	162	127
054	MALBORGHETTO VALBRUNA	—	—	8	2	6	35	11	13	46
055	MANZANO	—	113	38	6	223	150	32	324	204
056	MARANO LAGUNARE	—	25	13	—	61	53	2	163	57
057	MARTIGNACCO	—	24	30	5	100	139	44	113	206
058	MERETO DI TOMBA	2	6	20	10	39	64	96	60	96
059	MOGGIO UDINESE	—	9	16	1	30	62	6	42	77
060	MOIMACCO	1	10	7	1	20	44	5	23	53
061	MONTENARS	—	3	8	—	10	19	2	7	23
062	MORTEGLIANO	—	29	19	7	86	123	47	73	179
063	MORUZZO	—	12	8	1	44	42	22	41	70
064	MUZZANA DEL TURGNANO	—	27	9	5	49	63	21	25	60
065	NIMIS	2	11	19	5	41	51	53	41	108
066	OSOPPO	1	10	13	—	49	61	5	90	91
067	OVARO	1	5	25	—	28	68	7	34	84
068	PAGNACCO	—	19	33	2	53	111	19	64	200

per sesso, classe di età e settore di attività economica

FEMMINE

DI ETÀ (anni)												Codice dei Comuni
55 - 59			60 - 64			65 e più			TOTALE			
Agricoltura, caccia, foreste e pesca	Industrie	Altre attività	Agricoltura, caccia, foreste e pesca	Industrie	Altre attività	Agricoltura, caccia, foreste e pesca	Industrie	Altre attività	Agricoltura, caccia, foreste e pesca	Industrie	Altre attività	
7	1	6	3	1	7	—	—	3	32	68	168	001
1	3	2	—	—	1	—	—	—	1	25	62	002
1	2	9	2	—	5	1	—	—	22	54	87	003
2	5	13	1	1	3	—	—	6	51	77	258	004
1	2	10	—	—	5	—	—	8	15	42	181	005
3	4	13	1	—	1	3	—	4	22	105	219	006
3	2	9	1	—	3	—	—	3	9	90	116	007
3	2	9	—	—	1	1	—	4	24	128	214	008
14	3	9	—	—	4	2	1	5	78	200	366	009
6	2	5	—	1	1	—	—	4	54	140	139	010
3	1	2	1	1	1	—	—	—	22	81	77	011
—	—	1	—	—	—	—	—	1	—	30	44	012
9	5	19	2	2	9	—	—	11	77	315	445	013
5	3	12	1	1	1	1	2	3	29	219	287	014
10	—	1	4	—	1	1	—	2	55	73	94	015
7	7	13	2	1	7	3	1	4	34	295	604	016
1	1	2	—	—	—	2	—	2	10	19	35	017
2	—	11	1	—	—	—	—	2	35	149	110	018
7	6	4	—	—	4	—	—	5	32	152	181	019
1	1	5	—	—	5	—	—	1	40	166	208	020
3	1	2	—	—	2	—	—	2	10	48	88	021
3	—	2	1	1	1	1	—	2	20	20	58	022
7	8	37	—	1	15	—	2	19	48	274	957	023
2	1	3	—	—	2	—	—	—	12	45	19	024
—	1	5	—	—	3	—	—	1	—	18	75	025
17	4	75	2	—	29	4	1	30	103	280	1.232	026
13	15	45	3	3	8	1	1	9	83	708	1.083	027
14	—	4	3	2	4	2	—	1	68	99	113	028
—	—	2	—	—	—	—	1	3	4	21	69	029
3	10	4	4	3	4	—	—	2	22	266	146	030
11	4	6	1	—	1	2	—	2	79	128	136	031
6	1	4	1	—	3	—	—	6	50	169	129	032
—	—	—	—	—	—	—	—	1	1	7	25	033
—	1	1	—	—	1	—	—	—	4	18	20	034
7	1	2	—	—	3	—	—	2	39	55	83	035
6	4	7	1	—	4	—	—	4	16	95	213	036
10	3	21	9	—	4	2	3	12	78	363	372	037
6	2	3	1	1	6	1	1	6	65	120	234	038
6	—	2	1	1	3	1	—	3	38	35	72	039
6	1	11	2	—	3	—	—	1	42	73	122	137
1	—	5	—	—	2	—	—	—	2	11	78	040
5	1	5	2	—	2	—	—	3	12	20	119	041
1	1	4	1	—	1	—	—	—	14	29	48	042
4	9	27	—	—	10	1	—	7	48	519	919	043
4	8	14	—	4	7	2	2	5	45	336	278	044
1	—	—	—	—	—	—	—	5	5	32	47	045
8	—	48	4	—	14	1	1	16	62	148	933	046
4	—	4	1	—	3	—	—	—	40	25	88	047
16	2	9	3	—	4	—	—	3	126	123	236	048
1	2	28	—	1	12	—	—	9	6	45	649	049
1	—	1	2	—	—	2	—	—	11	3	7	050
3	1	4	—	—	—	—	—	1	20	19	66	051
3	1	5	1	—	2	—	—	5	9	141	140	052
6	6	20	3	—	4	2	—	6	56	313	280	053
4	1	6	1	—	1	2	—	2	20	20	98	054
3	12	14	1	3	7	4	—	4	46	675	417	055
—	11	13	—	2	2	—	1	3	2	263	141	056
13	6	16	3	—	7	3	—	4	68	243	402	057
14	4	5	8	—	8	8	1	1	138	110	194	058
2	7	8	—	—	13	—	—	5	9	88	181	059
1	1	2	1	—	3	1	—	1	10	54	110	060
1	—	4	—	—	2	—	—	1	3	20	57	061
11	7	12	4	—	5	4	—	4	73	195	342	062
1	—	4	1	—	2	—	—	2	25	97	128	063
6	1	8	1	—	2	—	1	5	33	103	147	064
11	1	15	3	1	3	2	—	4	76	95	200	065
2	2	7	—	2	6	—	1	4	8	154	182	066
2	1	12	—	2	3	—	—	7	10	70	199	067
5	—	14	3	—	4	1	—	4	30	136	366	068

segue TAV. 10 — Popolazione residente attiva in condizione professionale,

C —

Codice dei Comuni	COMUNI	CLASSI								
		14 - 19			20 - 29			30 - 54		
		Agricoltura, caccia, foreste e pesca	Industrie	Altre attività	Agricoltura, caccia, foreste e pesca	Industrie	Altre attività	Agricoltura, caccia, foreste e pesca	Industrie	Altre attività
069	PALAZZOLO DELLO STELLA	2	28	26	7	46	58	24	35	94
070	PALMANOVA	2	20	22	5	56	148	14	57	333
071	PALUZZA	1	6	23	2	32	76	7	31	101
072	PASIAN DI PRATO	—	19	68	4	76	287	22	127	467
073	PAULARO	3	10	36	1	15	61	2	10	45
074	PAVIA DI UDINE	—	62	33	6	131	127	64	134	190
075	POCENIA	2	35	15	2	67	24	23	33	45
076	PONTEBBA	—	3	23	—	10	59	8	14	128
077	PORPETTO	2	34	23	7	65	50	12	30	65
078	POVOLETTO	5	36	37	10	100	123	55	84	193
079	POZZUOLO DEL FRIULI	2	41	29	12	139	155	57	186	254
080	PRADAMANO	—	29	21	1	47	74	24	66	114
081	PRATO CARNICO	—	11	8	—	18	37	1	14	44
082	PRECENICCO	1	17	10	5	16	30	18	16	37
083	PREMARIACCO	1	54	20	5	96	75	47	112	97
084	PREONE	—	—	2	—	4	4	—	6	15
085	PREPOTTO	—	9	6	1	9	22	21	7	35
086	PULFERO	—	10	12	3	33	34	17	15	49
087	RAGOGNA	—	28	15	1	70	58	30	59	72
088	RAVASCLETTO	—	3	2	—	2	24	1	7	30
089	RAVEO	—	1	—	—	6	15	1	6	15
090	REANA DEL ROIALE	1	30	19	4	95	132	40	132	193
091	REMANZACCO	1	32	39	—	81	123	49	85	201
092	RESIA	—	1	21	2	6	50	5	3	50
093	RESIUTTA	—	—	1	2	2	11	6	4	16
094	RIGOLATO	—	1	11	—	7	26	—	3	32
095	RIVE D'ARCANO	1	28	8	5	56	41	50	42	71
096	RIVIGNANO	—	43	22	8	91	87	40	64	104
097	RONCHIS	—	13	13	2	19	48	25	19	52
098	RUDA	—	23	14	2	42	58	22	43	85
099	SAN DANIELE DEL FRIULI	1	45	43	2	102	191	37	208	311
100	SAN GIORGIO DI NOGARO	1	70	30	—	157	175	9	115	273
101	SAN GIOVANNI AL NATISONE	—	96	12	3	194	103	12	236	130
102	SAN LEONARDO	—	8	5	—	15	46	8	11	55
103	SAN PIETRO AL NATISONE	1	7	6	2	20	59	10	33	117
104	SANTA MARIA LA LONGA	1	38	13	2	52	51	32	20	68
105	SAN VITO AL TORRE	2	10	5	—	20	20	11	25	44
106	SAN VITO DI FAGAGNA	3	9	8	6	37	37	58	27	55
107	SAURIS	—	4	4	2	6	9	13	6	15
108	SAVOGNA	—	4	3	1	13	15	2	7	17
109	SEDEGLIANO	3	18	22	11	66	76	113	44	115
110	SOCCHIEVE	—	4	7	—	14	29	31	15	25
111	STREGNA	—	6	—	—	12	17	1	10	18
112	SUTRIO	—	3	11	—	13	51	13	17	53
113	TAIPANA	—	—	6	—	2	14	11	7	24
114	TALMASSONS	1	39	16	9	77	105	51	47	87
115	TAOGLIANO	—	5	1	—	6	8	10	5	14
116	TARCENTO	1	40	40	3	181	182	32	297	374
117	TARVISIO	—	14	76	1	66	178	11	75	309
118	TAVAGNACCO	—	47	88	3	128	355	19	193	584
119	TEOR	2	35	18	3	30	32	21	34	39
120	TERZO D'AQUILEIA	5	8	23	3	34	55	39	12	90
121	TOLMEZZO	—	32	78	8	164	317	24	223	594
122	TORREANO	—	10	16	2	36	54	52	49	84
123	TORVISCOSA	9	37	16	5	73	55	18	66	90
124	TRASAGHIS	—	7	11	—	42	51	6	73	70
125	TREPPA CARNICO	—	6	7	—	9	16	4	6	21
126	TREPPA GRANDE	—	10	7	—	39	28	20	37	41
127	TRICESIMO	—	18	34	4	84	196	21	120	328
128	TRIVIGNANO UDINESE	—	24	8	2	46	29	8	39	34
129	UDINE	1	133	607	24	701	3.441	96	1.034	7.838
130	VARMO	1	31	21	10	58	58	33	33	58
131	VENZONE	—	14	31	—	28	56	3	29	76
132	VERZEGNIS	—	1	5	1	7	36	1	17	23
133	VILLA SANTINA	—	8	9	1	27	51	4	63	84
134	VILLA VICENTINA	1	4	8	—	12	24	5	10	46
135	VISCO	2	5	—	—	8	5	8	5	28
136	ZUGLIO	—	3	4	1	7	20	3	12	23
	TOTALE PROVINCIA	118	2.824	3.259	453	7.640	13.718	3.168	8.853	23.664

per sesso, classe di età e settore di attività economica

FEMMINE

DI ETÀ (anni)												Codice dei Comuni
55 - 59			60 - 64			65 e più			TOTALE			
Agricoltura, caccia, foreste e pesca	Industrie	Altre attività	Agricoltura, caccia, foreste e pesca	Industrie	Altre attività	Agricoltura, caccia, foreste e pesca	Industrie	Altre attività	Agricoltura, caccia, foreste e pesca	Industrie	Altre attività	
4	1	7	1	—	4	1	—	1	39	110	190	069
5	6	34	—	3	14	1	11	16	27	153	567	070
3	1	10	—	—	6	—	—	4	13	70	220	071
1	9	22	1	1	6	1	1	9	29	233	859	072
1	—	5	—	—	1	—	—	—	7	35	148	073
10	5	5	1	1	6	6	1	4	87	334	365	074
5	—	4	—	—	1	—	—	2	32	135	91	075
1	1	10	—	—	12	1	—	3	10	28	235	076
2	1	2	—	—	1	1	—	3	24	130	144	077
6	2	7	2	—	6	1	—	4	79	222	370	078
16	8	19	6	1	2	3	1	4	96	376	463	079
7	4	8	2	1	4	1	—	5	35	147	226	080
—	—	5	—	1	1	—	—	1	1	44	96	081
1	—	11	—	—	3	—	—	2	25	49	93	082
5	1	12	2	—	8	1	—	—	61	263	212	083
—	—	2	—	—	—	—	—	—	—	10	23	084
4	—	5	2	—	1	1	—	—	29	25	69	085
3	—	5	2	—	4	—	—	2	25	58	106	086
11	2	10	1	1	—	—	—	4	43	160	159	087
1	—	3	—	—	4	—	—	1	2	12	64	088
—	1	—	—	—	3	1	—	—	2	14	33	089
14	5	12	2	—	6	1	1	14	62	263	376	090
7	2	10	3	1	2	2	—	4	62	201	379	091
3	—	4	—	—	1	—	—	1	10	10	127	092
—	—	3	—	—	—	—	—	1	8	6	32	093
—	1	9	—	—	3	—	—	—	—	12	81	094
10	1	8	3	1	2	3	1	2	72	129	132	095
8	2	10	3	—	8	—	—	5	59	200	236	096
3	—	4	—	1	—	—	—	3	30	52	120	097
4	1	5	1	1	6	3	1	2	32	111	170	098
11	14	32	4	2	6	3	4	19	58	375	602	099
1	3	28	1	1	13	1	1	5	13	347	524	100
3	13	14	1	1	4	—	—	2	19	540	265	101
1	2	6	1	—	3	1	—	1	11	36	116	102
1	2	12	1	—	6	—	1	3	15	63	203	103
4	—	9	—	1	4	—	—	2	39	111	147	104
7	—	2	3	—	—	1	—	1	24	55	72	105
6	2	2	3	1	—	1	—	1	77	76	103	106
4	1	—	2	—	1	1	1	1	22	18	30	107
—	1	—	—	—	—	1	—	1	4	25	36	108
21	2	7	4	—	3	3	—	6	155	130	229	109
5	—	3	1	—	2	5	—	1	42	33	67	110
—	—	—	—	—	1	1	—	—	2	28	36	111
1	1	6	1	2	2	—	1	1	15	37	124	112
1	1	4	—	—	3	—	—	1	12	10	52	113
8	1	8	2	—	3	1	—	4	72	164	223	114
—	—	2	—	—	—	1	—	1	11	16	26	115
9	17	35	1	3	14	2	1	19	48	539	664	116
3	3	38	—	—	17	1	1	14	16	159	632	117
5	6	24	1	—	11	1	2	11	29	376	1.073	118
7	1	2	2	—	1	—	—	—	35	100	92	119
3	—	4	1	—	2	—	—	1	51	54	175	120
5	8	47	—	1	20	—	2	22	37	430	1.078	121
16	1	11	4	—	3	5	1	1	79	97	169	122
2	3	7	—	—	3	—	—	1	34	179	172	123
2	1	3	1	—	2	—	—	4	9	123	141	124
—	1	2	—	—	—	—	—	—	4	22	46	125
4	3	5	6	1	2	—	—	3	30	90	86	126
6	6	24	2	2	13	2	—	14	35	230	609	127
4	1	2	—	—	2	—	—	4	14	110	79	128
22	63	755	6	22	275	12	13	201	161	1.966	13.117	129
6	1	8	3	—	3	3	—	3	56	123	151	130
—	—	11	—	—	5	—	—	5	3	71	184	131
—	2	4	—	—	4	—	—	—	2	27	72	132
—	1	7	—	—	2	1	—	3	6	99	156	133
2	2	7	—	—	1	—	—	1	8	28	87	134
1	—	2	—	—	1	—	—	2	11	18	38	135
4	1	1	—	—	3	—	—	—	8	23	51	136
650	410	2.090	174	85	834	136	65	741	4.699	19.877	44.306	

TAV. 11 - Popolazione residente non attiva

Codice dei Comuni	COMUNI	MENO DI 14 ANNI							
		BAMBINI CHE FREQUENTANO LA SCUOLA MATERNA		SCOLARI E STUDENTI		ALTRI		TOTALE	
		MF	M	MF	M	MF	M	MF	M
001	AIELLO DEL FRIULI	56	29	249	121	56	27	361	177
002	AMARO	17	6	80	39	22	11	119	56
003	AMPEZZO	32	16	177	93	46	26	255	135
004	AQUILEIA	95	56	415	202	98	49	608	307
005	ARTA TERME	60	28	272	129	102	47	434	204
006	ARTEGNA	67	35	248	123	71	35	386	193
007	ATTIMIS	37	15	172	93	46	22	255	130
008	BAGNARIA ARSA	97	44	406	200	122	63	625	307
009	BASILIANO	120	58	557	292	187	84	864	434
010	BERTIOLO	63	30	300	130	90	54	453	214
011	BICINICCO	60	33	247	129	59	32	366	194
012	BORDANO	15	8	73	38	26	9	114	55
013	BUIA	120	56	669	351	202	108	991	515
014	BUTTRIO	100	46	450	233	138	68	688	347
015	CAMINO AL TAGLIAMENTO	31	17	197	95	68	35	296	147
016	CAMPOFORMIDO	177	102	790	398	195	94	1.162	594
017	CAMPOLONGO AL TORRE	19	12	80	46	16	8	115	66
018	CARLINO	75	40	344	170	108	54	527	264
019	CASSACCO	50	23	317	172	81	37	448	232
020	CASTIONS DI STRADA	92	49	459	223	154	71	705	343
021	CAVAZZO CARNICO	27	12	94	51	43	19	164	82
022	CERCIVENTO	22	5	90	42	26	15	138	62
023	CERVIGNANO DEL FRIULI	335	152	1.416	722	357	196	2.108	1.070
024	CHIOPRIS-VISCONI	14	9	77	40	26	14	117	63
025	CHIUSAFORTE	25	15	104	50	32	18	161	83
026	CIVIDALE DEL FRIULI	321	150	1.183	618	372	181	1.876	949
027	CODROIPO	404	215	1.858	920	533	290	2.795	1.425
028	COLLOREDO DI MONTE ALBANO	58	29	260	140	88	44	406	213
029	COMEGLIANS	31	11	63	36	30	13	124	60
030	CORNO DI ROSAZZO	92	50	368	172	115	62	575	284
031	COSEANO	55	34	259	113	74	30	388	177
032	DIGNANO	66	33	321	155	81	40	468	228
033	DOGNA	4	3	29	17	17	9	50	29
034	DRENCHIA	4	2	14	5	8	4	26	11
035	ENEMONZO	32	18	154	81	53	27	239	126
036	FAEDIS	72	40	318	170	65	35	455	245
037	FAGAGNA	158	78	681	361	203	108	1.042	547
038	FIUMICELLO	113	56	483	255	142	76	738	387
039	FLAIBANO	29	12	141	77	28	19	198	108
137	FORGARIA NEL FRIULI	54	26	186	81	72	43	312	150
040	FORNI AVOLTRI	21	11	117	69	38	22	176	102
041	FORNI DI SOPRA	39	17	125	52	20	12	184	81
042	FORNI DI SOTTO	19	11	102	62	27	15	148	88
043	GEMONA DEL FRIULI	265	137	1.230	611	424	217	1.919	965
044	GONARS	116	56	543	270	168	93	827	419
045	GRIMACCO	14	4	62	35	16	10	92	49
046	LATISANA	235	125	1.280	646	424	224	1.939	995
047	LAUCO	25	10	139	73	59	29	223	112
048	LESTIZZA	94	49	513	276	182	93	789	418
049	LIGNANO SABBIA D'ORO	139	64	722	370	238	119	1.099	553
050	LIGOSULLO	7	4	29	15	9	5	45	24
051	LUSEVERA	15	13	57	27	27	12	99	52
052	MAGNANO IN RIVIERA	65	42	224	123	55	26	344	191
053	MAJANO	146	70	602	336	242	121	990	527
054	MALBORGHETTO VALBRUNA	38	19	118	55	38	19	194	93
055	MANZANO	217	104	945	483	293	146	1.455	733
056	MARANO LAGUNARE	61	31	283	135	66	35	410	201
057	MARTIGNACCO	106	58	551	284	137	71	794	413
058	MERETO DI TOMBA	82	38	316	169	119	62	517	269
059	MOGGIO UDINESE	38	21	192	95	77	46	307	162
060	MOIMACCO	39	19	179	87	37	15	255	121
061	MONTENARS	16	5	63	33	18	6	97	44
062	MORTEGLIANO	107	56	553	289	152	80	812	425
063	MORUZZO	62	33	250	115	76	36	388	184
064	MUZZANA DEL TURGNANO	69	33	343	179	79	44	491	256
065	NIMIS	61	32	290	151	100	59	451	242
066	OSOPPO	80	47	292	134	90	51	462	232
067	OVARO	62	31	263	144	96	46	421	221
068	PAGNACCO	94	52	452	232	125	76	671	360

per sesso, classe di età e condizione non professionale

CASALINGHE	DA 14 ANNI IN POI								TOTALE		Codice dei Comuni
	STUDENTI		RITIRATI DAL LAVORO		ALTRI		TOTALE		MF	M	
	MF	M	MF	M	MF	M	MF	M			
402	136	66	356	187	88	46	982	299	1.343	476	001
160	46	22	180	109	40	14	426	145	545	201	002
303	68	35	299	157	45	27	715	219	970	354	003
658	131	73	495	257	41	27	1.325	357	1.933	664	004
466	101	49	377	209	86	53	1.030	311	1.464	515	005
498	144	81	577	303	65	44	1.284	428	1.670	621	006
279	68	30	511	262	56	39	914	331	1.169	461	007
726	168	81	414	261	46	33	1.354	375	1.979	682	008
982	248	153	869	472	120	80	2.219	705	3.083	1.139	009
377	96	42	574	253	58	36	1.105	331	1.558	545	010
301	80	43	339	151	33	26	753	220	1.119	414	011
117	29	19	253	97	19	10	418	126	532	181	012
1.051	338	180	1.503	692	150	86	3.042	958	4.033	1.473	013
683	202	113	415	243	78	46	1.378	402	2.066	749	014
266	72	37	296	134	57	27	691	198	987	345	015
1.015	434	235	803	429	101	68	2.353	732	3.515	1.326	016
201	37	23	127	79	20	12	385	114	500	180	017
484	135	74	345	194	34	29	998	297	1.525	561	018
423	169	93	618	300	53	35	1.263	428	1.711	660	019
637	181	97	698	323	70	43	1.586	463	2.291	806	020
152	59	32	330	132	27	18	568	182	732	264	021
172	57	33	156	78	38	24	423	135	561	197	022
2.440	719	375	1.428	860	210	116	4.797	1.351	6.905	2.421	023
145	31	15	79	44	12	7	267	66	384	129	024
177	49	31	237	119	28	14	491	164	652	247	025
1.925	772	379	1.763	953	257	159	4.717	1.491	6.593	2.440	026
2.371	828	421	2.047	1.049	331	182	5.577	1.652	8.372	3.077	027
353	110	64	404	190	38	24	905	278	1.311	491	028
152	42	21	248	106	20	16	462	143	586	203	029
518	157	84	300	183	110	73	1.085	340	1.660	624	030
287	137	73	540	213	33	19	997	305	1.385	482	031
335	151	88	614	251	47	34	1.147	373	1.615	601	032
81	12	8	98	43	15	11	206	62	256	91	033
28	6	3	176	73	23	10	233	86	259	97	034
185	63	33	417	181	36	31	701	245	940	371	035
512	126	62	708	334	91	55	1.437	451	1.892	696	036
953	339	181	916	465	150	83	2.358	729	3.400	1.276	037
1.048	197	90	569	373	113	67	1.927	530	2.665	917	038
219	77	39	229	105	57	36	582	180	780	288	039
240	100	45	559	249	74	47	973	341	1.285	491	137
208	37	19	168	92	19	13	432	124	608	226	040
223	61	35	316	138	14	9	614	182	798	263	041
140	20	11	245	98	15	11	420	120	568	208	042
1.590	611	313	1.858	864	394	222	4.453	1.399	6.372	2.364	043
792	201	109	745	394	58	51	1.796	554	2.623	973	044
134	25	10	200	113	28	15	387	138	479	187	045
2.219	659	335	1.408	819	267	152	4.553	1.306	6.492	2.301	046
171	56	33	479	213	22	17	728	263	951	375	047
631	179	105	777	362	127	84	1.714	551	2.503	969	048
1.051	403	200	423	276	168	100	2.045	576	3.144	1.129	049
49	11	7	65	36	—	—	125	43	170	67	050
91	35	18	376	153	20	12	522	183	621	235	051
347	97	51	499	245	53	35	996	331	1.340	522	052
1.009	279	150	1.047	512	148	70	2.483	732	3.473	1.259	053
177	47	21	148	73	42	23	414	117	608	210	054
1.372	448	234	776	460	132	94	2.728	788	4.183	1.521	055
241	90	41	361	165	63	43	755	249	1.165	450	056
810	301	161	972	492	149	82	2.232	735	3.026	1.148	057
327	174	84	645	255	38	27	1.184	366	1.701	635	058
466	88	50	427	254	64	40	1.045	344	1.352	506	059
245	69	36	118	79	42	19	474	134	729	255	060
87	22	15	198	92	15	9	322	116	419	160	061
767	302	167	923	405	90	54	2.082	626	2.894	1.051	062
391	106	57	338	191	43	32	878	280	1.266	464	063
562	127	80	378	219	49	31	1.116	330	1.607	586	064
506	147	78	633	316	94	53	1.380	447	1.831	689	065
388	128	64	465	225	39	23	1.020	312	1.482	544	066
543	139	75	540	281	46	25	1.268	381	1.689	602	067
618	219	113	562	301	67	39	1.466	453	2.137	813	068

segue TAV. 11 — Popolazione residente non attiva

Codice dei Comuni	COMUNI	MENO DI 14 ANNI							
		BAMBINI CHE FREQUENTANO LA SCUOLA MATERNA		SCOLARI E STUDENTI		ALTRI		TOTALE	
		MF	M	MF	M	MF	M	MF	M
069	PALAZZOLO DELLO STELLA	69	38	439	229	145	67	653	334
070	PALMANOVA	136	73	672	343	190	87	998	503
071	PALUZZA	80	45	361	186	120	66	561	297
072	PASIAN DI PRATO	210	114	953	487	255	134	1.418	735
073	PAULARO	69	39	464	226	164	82	697	347
074	PAVIA DI UDINE	163	89	697	368	192	94	1.052	551
075	POCENIA	76	39	290	159	101	49	467	247
076	PONTEBBA	78	29	259	135	93	48	430	212
077	PORPETTO	67	41	333	168	115	57	515	266
078	POVOLETTO	108	48	542	277	165	84	815	409
079	POZZUOLO DEL FRIULI	147	66	676	345	198	108	1.021	519
080	PRADAMANO	81	42	296	165	78	34	455	241
081	PRATO CARNICO	41	18	117	56	37	18	195	92
082	PRECENICCO	38	20	195	105	59	28	292	153
083	PREMARIACCO	108	63	437	216	160	87	705	366
084	PREONE	7	1	31	14	10	6	48	21
085	PREPOTTO	37	19	110	62	19	10	166	91
086	PULFERO	31	13	143	65	46	21	220	99
087	RAGOGNA	73	35	292	153	107	53	472	241
088	RAVASCLETTO	24	13	83	40	31	20	138	73
089	RAVEO	19	4	60	28	21	13	100	45
090	REANA DEL ROIALE	99	51	477	230	177	84	753	365
091	REMANZACCO	150	85	602	302	160	80	912	467
092	RESIA	45	24	114	52	30	16	189	92
093	RESIUTTA	4	2	45	22	15	9	64	33
094	RIGOLATO	19	9	63	24	27	10	109	43
095	RIVE D'ARCANO	58	22	245	118	89	42	392	182
096	RIVIGNANO	93	45	444	226	145	79	682	350
097	RONCHIS	34	22	201	105	56	34	291	161
098	RUDA	63	31	339	170	90	46	492	247
099	SAN DANIELE DEL FRIULI	173	93	781	405	190	91	1.144	589
100	SAN GIORGIO DI NOGARO	216	105	905	503	226	123	1.347	731
101	SAN GIOVANNI AL NATISONE	175	84	805	409	249	139	1.229	632
102	SAN LEONARDO	45	20	96	38	41	19	182	77
103	SAN PIETRO AL NATISONE	44	27	191	103	42	19	277	149
104	SANTA MARIA LA LONGA	78	47	236	127	84	45	398	219
105	SAN VITO AL TORRE	32	13	148	68	28	16	208	97
106	SAN VITO DI FAGAGNA	41	28	220	107	56	20	317	155
107	SAURIS	11	2	44	24	10	3	65	29
108	SAVOGNA	23	9	74	37	34	19	131	65
109	SEDEGLIANO	103	55	486	260	149	71	738	386
110	SOCCHIEVE	26	13	113	66	35	17	174	96
111	STREGNA	10	5	44	21	6	2	60	28
112	SUTRIO	46	24	174	84	50	30	270	138
113	TAIPANA	11	5	62	26	15	10	88	41
114	TALMASSONS	99	55	445	233	173	93	717	381
115	TAPOGLIANO	10	6	47	30	10	8	67	44
116	TARCENTO	209	109	821	409	271	129	1.301	647
117	TARVISIO	147	64	739	388	219	105	1.105	557
118	TAVAGNACCO	271	124	1.214	612	317	159	1.802	895
119	TEOR	42	26	222	114	62	34	326	174
120	TERZO D'AQUILEIA	64	28	285	149	77	35	426	212
121	TOLMEZZO	299	166	1.295	662	400	208	1.994	1.036
122	TORREANO	55	30	253	120	68	33	376	183
123	TORVISCOSA	103	53	453	229	92	50	648	332
124	TRASAGHIS	82	40	317	166	78	40	477	246
125	TREPPA CARNICO	22	13	90	59	23	13	135	85
126	TREPPA GRANDE	48	26	161	75	46	27	255	128
127	TRICESIMO	123	66	662	311	197	103	982	480
128	TRIVIGNANO UDINESE	52	29	195	100	64	35	311	164
129	UDINE	2.041	1.021	10.367	5.226	2.609	1.367	15.017	7.614
130	VARMO	74	45	375	200	99	55	548	300
131	VENZONE	58	28	199	110	87	47	344	185
132	VERZEGNIS	17	9	78	36	34	14	129	59
133	VILLA SANTINA	57	28	240	122	93	41	390	191
134	VILLA VICENTINA	35	19	143	82	48	27	226	128
135	VISCO	30	14	82	42	28	10	140	66
136	ZUGLIO	16	7	78	49	19	8	113	64
	TOTALE PROVINCIA	12.846	6.521	58.556	29.811	17.108	8.798	88.510	45.130

per sesso, classe di età e condizione non professionale

CASALINGHE	DA 14 ANNI IN POI								TOTALE		Codice dei Comuni
	STUDENTI		RITIRATI DAL LAVORO		ALTRI		TOTALE		MF	M	
	MF	M	MF	M	MF	M	MF	M			
834	167	86	471	304	79	54	1.551	444	2.204	778	069
1.018	380	192	720	403	291	91	2.409	686	3.407	1.189	070
599	161	84	653	345	135	44	1.548	473	2.109	770	071
1.445	559	286	1.049	611	151	91	3.204	988	4.622	1.723	072
1.023	104	62	442	327	108	87	1.677	476	2.374	823	073
849	277	136	719	340	129	84	1.974	560	3.026	1.111	074
435	92	53	520	231	43	30	1.090	314	1.557	561	075
545	143	74	334	198	43	27	1.065	299	1.495	511	076
627	126	77	321	217	34	26	1.108	320	1.623	586	077
908	231	105	703	423	144	94	1.986	622	2.801	1.031	078
1.023	344	204	1.097	557	153	94	2.617	855	3.638	1.374	079
419	143	69	370	172	55	36	987	277	1.442	518	080
266	57	23	387	197	32	24	742	244	937	336	081
383	88	42	258	154	57	38	786	234	1.078	387	082
588	200	110	530	262	87	58	1.405	430	2.110	796	083
88	8	3	69	46	5	5	170	54	218	75	084
170	47	27	137	70	78	44	432	141	598	232	085
238	71	28	581	277	40	25	930	330	1.150	429	086
404	126	76	808	358	109	52	1.447	486	1.919	727	087
143	35	17	223	101	26	11	427	129	565	202	088
105	23	11	135	61	13	9	276	81	376	126	089
828	283	142	782	427	339	102	2.232	671	2.985	1.036	090
792	268	140	578	320	152	81	1.790	541	2.702	1.008	091
273	52	20	408	187	43	34	776	241	965	333	092
124	18	9	76	64	12	4	230	77	294	110	093
185	37	13	298	148	17	14	537	175	646	218	094
402	100	53	484	263	72	40	1.058	356	1.450	538	095
655	194	114	775	374	130	55	1.754	543	2.436	893	096
375	89	43	358	189	31	22	853	254	1.144	415	097
636	137	75	460	275	65	35	1.298	385	1.790	632	098
982	422	229	1.147	560	329	225	2.880	1.014	4.024	1.603	099
1.724	396	199	955	664	188	101	3.263	964	4.610	1.695	100
971	292	156	686	358	84	58	2.033	572	3.262	1.204	101
128	55	34	355	157	36	31	574	222	756	299	102
227	106	52	593	277	41	24	967	353	1.244	502	103
388	101	62	360	184	100	46	949	292	1.347	511	104
293	73	40	200	121	56	31	622	192	830	289	105
193	82	33	387	161	22	16	684	210	1.001	365	106
70	19	12	65	34	32	20	186	66	251	95	107
240	36	18	147	78	74	42	497	138	628	203	108
593	225	129	887	397	107	75	1.812	601	2.550	987	109
171	45	26	358	162	18	12	592	200	766	296	110
85	30	13	284	139	25	21	424	173	484	201	111
242	71	39	276	130	51	20	640	189	910	327	112
79	24	13	422	182	48	31	573	226	661	267	113
794	206	98	775	375	92	64	1.867	537	2.584	918	114
91	18	12	84	43	14	8	207	63	274	107	115
1.237	436	220	2.016	856	291	173	3.980	1.249	5.281	1.896	116
1.020	355	206	627	380	148	81	2.150	667	3.255	1.224	117
1.711	631	315	1.595	807	208	143	4.145	1.265	5.947	2.160	118
402	98	54	430	218	25	22	955	294	1.281	468	119
415	119	62	333	203	152	35	1.019	300	1.445	512	120
1.649	804	380	1.331	715	216	142	4.000	1.237	5.994	2.273	121
255	99	55	504	224	84	57	942	336	1.318	519	122
878	239	136	403	312	61	47	1.581	495	2.229	827	123
458	139	64	691	308	155	76	1.443	448	1.920	694	124
179	28	17	192	99	7	4	406	120	541	205	125
291	93	43	382	187	39	19	805	249	1.060	377	126
1.129	452	233	1.209	611	153	88	2.943	932	3.925	1.412	127
341	73	36	233	137	61	23	708	196	1.019	360	128
19.727	8.313	4.396	14.355	8.229	2.900	1.644	45.295	14.269	60.312	21.883	129
539	117	67	687	320	78	45	1.421	432	1.969	732	130
396	119	69	430	245	171	67	1.116	381	1.460	566	131
243	49	20	223	137	16	11	531	168	660	227	132
425	116	56	243	159	68	30	852	245	1.242	436	133
262	78	42	152	89	25	16	517	147	743	275	134
133	27	12	120	68	14	12	294	92	434	158	135
92	33	17	207	95	14	8	346	120	459	184	136
93.910	31.175	16.334	87.047	45.558	14.152	8.171	226.284	70.063	314.794	115.193	

TAV. 12 - Popolazione residente che rientra giornalmente nella propria dimora abituale, secondo il luogo di lavoro o di studio

Codice dei Comuni	COMUNI	OCCUPATI		SCOLARI E STUDENTI		PERSONE CHE FREQUENTANO UN CORSO DI FORMAZIONE PROFESSIONALE		TOTALE	
		Nello stesso Comune	Fuori del Comune	Nello stesso Comune	Fuori del Comune	Nello stesso Comune	Fuori del Comune	Nello stesso Comune	Fuori del Comune
001	AIELLO DEL FRIULI	244	328	299	104	3	—	546	432
002	AMARO	107	101	72	53	3	—	182	154
003	AMPEZZO	316	102	215	47	1	—	532	149
004	AQUILEIA	506	546	505	105	3	4	1.014	655
005	ARTA TERME	293	310	322	77	1	1	616	388
006	ARTEGNA	278	404	320	118	2	—	600	522
007	ATTIMIS	273	217	135	121	2	—	410	338
008	BAGNARIA ARSA	343	759	332	295	—	—	675	1.054
009	BASILIANO	407	1.072	675	205	1	2	1.083	1.279
010	BERTIOLO	478	364	358	83	1	—	837	447
011	BICINICCO	151	347	213	150	—	—	364	497
012	BORDANO	79	150	62	50	1	—	142	200
013	BUIA	935	801	786	268	2	—	1.723	1.069
014	BUTTRIO	859	521	526	188	—	1	1.385	710
015	CAMINO AL TAGLIAMENTO	444	—	282	—	1	—	727	—
016	CAMPOFORMIDO	746	1.337	912	418	4	1	1.662	1.756
017	CAMPOLONGO AL TORRE	48	136	49	79	3	—	100	215
018	CARLINO	216	544	230	293	—	—	446	837
019	CASSACCO	253	481	236	265	7	—	496	746
020	CASTIONS DI STRADA	321	704	555	141	6	—	882	845
021	CAVAZZO CARNICO	108	239	83	78	—	—	191	317
022	CERCIVENTO	84	103	77	63	—	—	161	166
023	CERVIGNANO DEL FRIULI	2.429	1.445	1.875	482	23	1	4.327	1.928
024	CHIOPRIS-VISCONTI	68	145	42	71	—	—	110	216
025	CHIUSAFORTE	202	73	99	54	—	—	301	127
026	CIVIDALE DEL FRIULI	2.585	1.089	1.872	228	11	2	4.468	1.319
027	CODROIPO	3.297	1.392	2.553	355	10	1	5.860	1.748
028	COLLOREDO DI MONTE ALBANO	366	372	204	189	1	1	571	562
029	COMEGLIANS	143	83	93	21	1	—	237	104
030	CORNO DI ROSAZZO	720	412	307	292	3	—	1.030	704
031	COSEANO	570	290	320	104	2	—	892	394
032	DIGNANO	416	375	237	271	—	—	653	646
033	DOGNA	52	41	16	21	—	—	68	62
034	DRENCHIA	41	35	16	7	—	—	57	42
035	ENEMONZO	239	181	121	89	1	1	361	271
036	FAEDIS	411	523	360	123	3	2	774	648
037	FAGAGNA	861	877	801	313	4	2	1.666	1.192
038	FIUMICELLO	643	770	606	175	7	—	1.256	945
039	FLAIBANO	153	151	112	120	—	—	265	271
137	FORGARIA NEL FRIULI	331	212	242	50	1	—	574	262
040	FORNI AVOLTRI	169	43	137	21	—	—	306	64
041	FORNI DI SOPRA	347	25	170	20	—	—	517	45
042	FORNI DI SOTTO	85	126	79	44	—	—	164	170
043	GEMONA DEL FRIULI	2.633	972	1.801	175	7	—	4.441	1.147
044	GONARS	579	718	652	177	5	—	1.236	895
045	GRIMACCO	83	116	46	52	—	—	129	168
046	LATISANA	1.990	1.030	1.730	296	10	1	3.730	1.327
047	LAUCO	64	187	95	72	2	—	161	259
048	LESTIZZA	318	787	606	146	4	1	928	934
049	LIGNANO SABBIA D'ORO	1.500	146	970	184	3	—	2.473	330
050	LIGOSULLO	39	28	32	12	—	—	71	40
051	LUSEVERA	90	85	50	39	—	—	140	124
052	MAGNANO IN RIVIERA	268	335	205	155	1	1	474	491
053	MAJANO	1.129	561	764	215	4	1	1.897	777
054	MALBORGHETTO VALBRUNA	133	142	109	62	1	—	243	204
055	MANZANO	2.140	736	1.126	452	6	2	3.272	1.190
056	MARANO LAGUNARE	465	207	345	56	2	—	812	263
057	MARTIGNACCO	529	1.030	626	292	6	—	1.161	1.322
058	MERETO DI TOMBA	636	564	266	280	2	—	904	844
059	MOGGIO UDINESE	464	153	227	61	3	—	694	214
060	MOIMACCO	147	253	124	148	1	—	272	401
061	MONTENARS	37	100	52	29	—	—	89	129
062	MORTEGLIANO	649	767	667	231	2	1	1.318	999
063	MORUZZO	164	389	203	193	1	2	368	584
064	MUZZANA DEL TURGNANO	179	476	421	103	—	—	600	579
065	NIMIS	595	373	333	134	2	1	930	508
066	OSOPPO	585	235	370	116	1	1	956	352
067	OVARO	454	225	316	90	1	—	771	315
068	PAGNACCO	274	898	530	195	—	2	804	1.095

segue TAV. 12 — Popolazione residente che rientra giornalmente nella propria dimora abituale,
secondo il luogo di lavoro o di studio

Codice dei Comuni	COMUNI	OCCUPATI		SCOLARI E STUDENTI		PERSONE CHE FREQUENTANO UN CORSO DI FORMAZIONE PROFESSIONALE		TOTALE	
		Nello stesso Comune	Fuori del Comune	Nello stesso Comune	Fuori del Comune	Nello stesso Comune	Fuori del Comune	Nello stesso Comune	Fuori del Comune
069	PALAZZOLO DELLO STELLA	526	540	517	125	4	1	1.047	666
070	PALMANOVA	1.293	554	908	197	10	1	2.211	752
071	PALUZZA	443	180	440	103	2	—	885	283
072	PASIAN DI PRATO	696	2.047	1.052	606	9	2	1.757	2.655
073	PAULARO	285	369	536	66	1	1	822	436
074	PAVIA DI UDINE	766	894	841	255	6	—	1.613	1.149
075	POCENIA	518	317	375	64	2	—	895	381
076	PONTEBBA	609	102	347	64	2	—	958	166
077	PORPETTO	119	602	398	94	3	1	520	697
078	POVOLETTO	880	989	632	219	2	3	1.514	1.211
079	POZZUOLO DEL FRIULI	1.184	1.247	776	346	6	—	1.966	1.593
080	PRADAMANO	258	621	272	219	1	—	531	840
081	PRATO CARNICO	250	89	113	71	—	—	363	160
082	PRECENICCO	186	227	159	137	1	—	346	364
083	PREMARIACCO	646	595	506	230	4	1	1.156	826
084	PREONE	19	61	16	24	—	—	35	85
085	PREPOTTO	180	167	94	91	—	1	274	259
086	PULFERO	240	235	110	105	—	—	350	340
087	RAGOGNA	224	513	323	101	5	1	552	615
088	RAVASCLETTO	131	61	74	50	2	1	207	112
089	RAVEO	60	61	42	44	—	—	102	105
090	REANA DEL ROIALE	715	764	549	268	3	1	1.267	1.033
091	REMANZACCO	608	877	704	266	5	1	1.317	1.144
092	RESIA	204	119	154	37	1	1	359	157
093	RESIUTTA	69	45	33	19	—	—	102	64
094	RIGOLATO	99	89	64	37	—	—	163	126
095	RIVE D'ARCANO	175	404	228	157	2	1	405	562
096	RIVIGNANO	697	460	540	149	1	—	1.238	609
097	RONCHIS	246	192	142	159	—	—	388	351
098	RUDA	346	558	409	107	4	1	759	666
099	SAN DANIELE DEL FRIULI	1.682	584	1.091	198	4	1	2.777	783
100	SAN GIORGIO DI NOGARO	1.416	917	1.199	256	9	1	2.624	1.174
101	SAN GIOVANNI AL NATISONE	1.463	595	989	254	2	3	2.454	852
102	SAN LEONARDO	149	209	140	49	1	1	290	259
103	SAN PIETRO AL NATISONE	407	280	252	68	—	—	659	348
104	SANTA MARIA LA LONGA	295	442	229	157	—	—	524	599
105	SAN VITO AL TORRE	129	237	110	132	1	—	240	369
106	SAN VITO DI FAGAGNA	143	270	181	138	—	1	324	409
107	SAURIS	142	10	36	25	—	—	178	35
108	SAVOGNA	99	85	87	44	—	—	186	129
109	SEDEGLIANO	432	490	603	141	4	—	1.039	631
110	SOCCHIEVE	134	206	73	87	—	—	207	293
111	STREGNA	75	97	36	37	1	—	112	134
112	SUTRIO	251	172	144	129	2	—	397	301
113	TAIPANA	77	77	45	27	1	—	123	104
114	TALMASSONS	867	613	557	158	3	3	1.427	774
115	TAPOGLIANO	22	75	26	39	—	1	48	115
116	TARCENTO	1.890	1.173	1.075	312	16	—	2.981	1.485
117	TARVISIO	2.125	48	1.041	15	2	—	3.168	63
118	TAVAGNACCO	1.301	2.247	1.368	667	12	2	2.681	2.916
119	TEOR	204	295	173	160	—	—	377	455
120	TERZO D'AQUILEIA	283	492	230	211	—	—	513	703
121	TOLMEZZO	3.374	454	2.134	69	12	1	5.520	524
122	TORREANO	222	454	217	164	2	—	441	618
123	TORVISCOSA	819	351	558	172	4	1	1.381	524
124	TRASAGHIS	386	355	370	106	1	2	757	463
125	TREPPA CARNICO	104	107	72	49	—	—	176	156
126	TREPPA GRANDE	137	286	101	183	1	—	239	469
127	TRICESIMO	667	1.232	789	349	6	1	1.462	1.582
128	TRIVIGNANO UDINESE	260	277	173	132	1	—	434	409
129	UDINE	27.526	6.860	18.654	618	171	2	46.351	7.480
130	VARMO	600	479	450	81	6	—	1.056	560
131	VENZONE	418	281	288	83	2	—	688	364
132	VERZEGNIS	121	164	68	57	1	—	190	221
133	VILLA SANTINA	360	230	302	83	1	—	663	313
134	VILLA VICENTINA	158	225	122	111	—	1	280	337
135	VISCO	81	101	77	50	—	—	158	151
136	ZUGLIO	93	119	69	48	—	—	162	167
	TOTALE PROVINCIA	99.345	65.307	75.635	20.285	514	71	175.494	85.663

TAV. 13 - Famiglie residenti per ampiezza della famiglia

Codice dei Comuni	COMUNI	FAMIGLIE CON COMPONENTI									
		1		2	3	4	5	6	7	8 e più	
		TOTALE	di cui non in coabitazione							Famiglie	Componenti
001	AIELLO DEL FRIULI	139	116	180	163	148	79	22	8	4	32
002	AMARO	72	64	108	61	48	23	6	—	1	8
003	AMPEZZO	164	145	134	112	110	39	11	2	4	34
004	AQUILEIA	120	108	247	250	231	116	39	11	10	85
005	ARTA TERME	170	168	208	141	150	88	34	8	3	27
006	ARTEGNA	236	236	293	239	163	80	18	2	2	16
007	ATTIMIS	233	188	227	157	108	36	10	1	1	8
008	BAGNARIA ARSA	127	91	248	258	248	96	50	15	5	42
009	BASILIANO	328	240	471	437	376	137	45	4	12	99
010	BERTIOLO	173	144	211	190	176	83	38	18	3	24
011	BICINICCO	87	51	137	119	123	62	32	10	6	49
012	BORDANO	104	104	84	62	72	15	—	1	—	—
013	BUJA	524	505	652	513	438	190	53	14	2	16
014	BUTTRIO	120	89	257	296	301	116	36	8	7	62
015	CAMINO AL TAGLIAMENTO	108	90	111	131	116	63	23	6	4	34
016	CAMPOFORMIDO	301	247	456	578	521	163	36	10	8	67
017	CAMPOLONGO AL TORRE	71	47	75	61	59	27	3	—	—	—
018	CARLINO	88	49	164	186	208	93	30	12	4	33
019	CASSACCO	230	183	278	222	212	77	17	2	2	16
020	CASTIONS DI STRADA	166	137	264	297	307	122	41	14	5	44
021	CAVAZZO CARNICO	161	105	117	94	82	27	8	—	—	—
022	CERCIVENTO	87	78	101	64	65	22	8	2	1	9
023	CERVIGNANO DEL FRIULI	777	497	997	1.076	893	247	50	17	13	117
024	CHIOPRIS-VISCONÈ	27	25	45	51	38	29	10	4	1	8
025	CHIUSAFORTE	159	146	106	85	56	15	9	5	1	8
026	CIVIDALE DEL FRIULI	661	602	874	884	812	314	97	42	16	149
027	CODROIPO	826	637	1.078	1.124	1.125	419	138	29	18	155
028	COLLOREDO DI MONTE ALBANO	115	98	190	197	159	55	25	4	6	54
029	COMEGLIANS	129	117	107	59	70	18	4	—	—	—
030	CORNO DI ROSAZZO	83	76	194	201	230	114	46	12	5	47
031	COSEANO	148	148	160	142	137	116	37	10	4	37
032	DIGNANO	141	141	165	172	173	113	40	17	4	35
033	DOGNA	68	54	42	27	23	8	3	1	—	—
034	DRENCHIA	60	60	53	27	18	7	3	1	2	18
035	ENEMONZO	166	131	136	130	96	40	10	3	1	9
036	FAEDIS	265	235	286	226	219	99	27	4	—	—
037	FAGAGNA	369	262	499	476	415	178	51	15	5	43
038	FIUMICELLO	151	132	388	360	304	138	58	14	6	50
039	FLAIBANO	92	89	98	87	83	47	18	5	—	—
137	FORGARIA NEL FRIULI	206	180	208	158	134	62	11	4	2	19
040	FORNI AVOLTRI	66	62	89	63	61	30	17	1	3	26
041	FORNI DI SOPRA	156	138	166	109	73	24	5	—	—	—
042	FORNI DI SOTTO	137	108	102	74	47	15	5	3	—	—
043	GEMONA DEL FRIULI	846	561	1.054	944	795	261	56	15	4	32
044	GONARS	182	122	340	350	351	169	55	16	6	49
045	GRIMACCO	76	75	56	42	49	17	14	7	4	34
046	LATISANA	699	458	832	845	819	315	87	31	14	116
047	LAUCO	141	111	122	113	103	38	16	6	1	8
048	LESTIZZA	198	178	267	266	262	155	70	24	19	176
049	LIGNANO SABBIAORO	295	265	415	479	477	138	38	7	1	8
050	LIGOSULLO	27	24	21	13	12	17	4	—	—	—
051	LUSEVERA	153	137	126	74	58	11	1	1	—	—
052	MAGNANO IN RIVIERA	175	136	257	188	140	53	15	5	1	8
053	MAJANO	410	342	515	478	404	149	46	9	5	40
054	MALBORGHETTO VALBRUNA	104	91	89	75	71	30	10	7	2	17
055	MANZANO	395	239	522	655	609	219	72	17	8	70
056	MARANO LAGUNARE	88	78	165	191	184	73	27	5	5	40
057	MARTIGNACCO	315	243	443	432	366	153	54	17	5	42
058	MERETO DI TOMBA	155	136	227	189	185	130	54	13	8	67
059	MOGGIO UDINESE	253	200	222	195	135	53	14	3	—	—
060	MOIMACCO	81	55	104	95	93	46	13	5	—	—
061	MONTENARS	85	58	69	52	41	15	4	3	1	9
062	MORTEGLIANO	334	331	371	413	312	164	59	11	8	71
063	MORUZZO	83	78	144	141	149	82	36	8	3	24
064	MUZZANA DEL TURGNANO	116	88	204	201	208	90	26	11	1	8
065	NIMIS	293	268	271	242	188	79	21	8	2	16
066	OSOPPO	263	212	222	216	192	57	17	1	—	—
067	OVARO	242	204	262	207	177	76	24	7	4	37
068	PAGNACCO	215	125	299	312	293	104	31	12	3	26

segue TAV. 13 — Famiglie residenti per ampiezza della famiglia

Codice dei Comuni	COMUNI	FAMIGLIE CON COMPONENTI									
		1		2	3	4	5	6	7	8 e più	
		TOTALE	di cui non in coabitazione							Famiglie	Componenti
069	PALAZZOLO DELLO STELLA	141	127	234	267	233	130	58	21	10	87
070	PALMANOVA	282	272	441	420	459	159	38	9	7	64
071	PALUZZA	237	205	282	230	192	113	31	10	4	33
072	PASIAN DI PRATO	325	297	649	734	661	211	52	13	4	32
073	PAULARO	272	225	274	269	261	110	31	7	6	52
074	PAVIA DI UDINE	132	122	345	384	365	204	93	35	12	101
075	POCENIA	114	92	177	153	176	77	43	17	17	160
076	PONTEBBA	301	230	205	217	183	46	20	3	—	—
077	PORPETTO	86	78	189	193	190	107	38	14	7	59
078	POVOLETTO	254	218	356	435	350	160	49	12	3	25
079	POZZUOLO DEL FRIULI	411	274	566	591	484	144	48	9	2	16
080	PRADAMANO	125	68	227	229	207	60	22	8	3	27
081	PRATO CARNICO	161	141	145	116	93	41	7	4	—	—
082	PRECENICCO	99	85	129	121	121	48	27	6	5	43
083	PREMARIACCO	108	89	208	264	263	136	64	20	14	128
084	PREONE	49	49	26	31	26	5	3	—	—	—
085	PREPOTTO	71	55	79	75	57	39	17	4	4	34
086	PULFERO	138	129	136	113	91	68	24	16	10	88
087	RAGOGNA	307	213	329	221	200	68	26	7	4	32
088	RAVASCLETTO	142	101	94	67	44	24	7	2	—	—
089	RAVEO	46	42	51	47	33	20	4	1	1	8
090	REANA DEL ROIALE	229	214	421	409	350	143	41	19	8	73
091	REMANZACCO	232	214	304	367	368	142	55	20	6	50
092	RESIA	190	175	163	112	81	38	16	8	1	9
093	RESIUTTA	70	57	43	43	27	9	—	1	—	—
094	RIGOLATO	169	158	116	68	63	19	4	—	—	—
095	RIVE D'ARCANO	122	119	221	192	162	85	28	5	3	27
096	RIVIGNANO	215	174	309	300	303	128	48	14	3	27
097	RONCHIS	118	70	172	133	128	59	23	8	4	33
098	RUDA	152	135	237	272	189	93	30	10	2	19
099	SAN DANIELE DEL FRIULI	492	442	593	535	460	210	67	18	6	49
100	SAN GIORGIO DI NOGARO	309	264	571	622	587	243	74	24	3	24
101	SAN GIOVANNI AL NATISONE	175	160	385	469	473	189	58	20	4	34
102	SAN LEONARDO	128	119	92	85	79	46	12	6	1	8
103	SAN PIETRO AL NATISONE	162	145	191	154	134	67	14	4	2	16
104	SANTA MARIA LA LONGA	80	56	162	173	153	65	32	14	5	42
105	SAN VITO AL TORRE	71	65	124	91	100	46	19	3	1	8
106	SAN VITO DI FAGAGNA	106	104	137	77	126	68	27	6	4	32
107	SAURIS	34	32	39	26	23	18	9	3	2	16
108	SAVOGNA	51	51	57	65	47	41	20	13	6	52
109	SEDEGLIANO	270	234	311	299	278	150	58	20	11	93
110	SOCCHIEVE	134	113	130	98	70	40	10	2	3	26
111	STREGNA	79	78	64	44	37	25	14	5	—	—
112	SUTRIO	145	94	134	133	92	50	10	—	2	17
113	TAIPANA	202	193	130	63	35	16	3	—	3	26
114	TALMASSONS	217	203	305	313	296	140	63	21	7	71
115	TAPOGLIANO	24	22	45	32	29	18	4	1	1	8
116	TARCENTO	760	686	865	761	582	212	60	12	5	40
117	TARVISIO	420	369	479	483	436	158	39	8	8	66
118	TAVAGNACCO	554	434	943	1.010	810	238	51	12	3	28
119	TEOR	124	103	174	137	119	78	27	12	8	71
120	TERZO D'AQUILEIA	106	76	189	213	173	78	31	6	1	8
121	TOLMEZZO	548	481	747	861	827	329	85	23	9	84
122	TORREANO	230	182	211	181	139	64	22	9	—	—
123	TORVISCOSA	169	95	263	323	296	109	34	6	5	42
124	TRASAGHIS	304	283	269	250	245	79	12	3	1	8
125	TREPPA CARNICO	95	78	94	65	60	15	5	3	1	10
126	TREPPA GRANDE	141	117	156	155	108	49	15	4	1	8
127	TRICESIMO	463	349	616	567	442	168	53	11	5	41
128	TRIVIGNANO UDINESE	63	47	130	117	124	62	27	5	5	41
129	UDINE	9.014	7.236	10.447	8.981	7.237	2.076	429	89	62	579
130	VARMO	146	125	230	215	181	114	61	21	15	137
131	VENZONE	272	238	257	189	167	38	16	2	1	10
132	VERZEGNIS	113	101	121	78	58	22	6	1	1	8
133	VILLA SANTINA	152	129	169	165	143	69	15	6	1	8
134	VILLA VICENTINA	76	45	105	110	89	31	11	4	1	10
135	VISCO	39	39	49	51	58	24	8	—	1	9
136	ZUGLIO	77	33	67	55	37	24	11	2	2	17
	TOTALE PROVINCIA	36.678	29.987	45.804	43.086	37.811	14.691	4.547	1.290	613	5.352

TAV. 14 - Famiglie residenti secondo

Codice dei Comuni	COMUNI	FAMIGLIE					
		CONIUGI				CONIUGI	
		TOTALE		di cui con altre persone		TOTALE	
		Famiglie	Componenti	Famiglie	Componenti	Famiglie	Componenti
001	AIELLO DEL FRIULI	156	354	27	96	347	1.409
002	AMARO	70	143	3	9	119	472
003	AMPEZZO	88	189	12	37	223	893
004	AQUILEIA	187	398	20	64	567	2.326
005	ARTA TERME	143	299	10	33	358	1.500
006	ARTEGNA	215	445	14	43	423	1.628
007	ATTIMIS	142	290	5	16	253	963
008	BAGNARIA ARSA	197	412	17	52	609	2.472
009	BASILIANO	333	684	16	50	885	3.442
010	BERTIOLO	133	276	8	26	426	1.744
011	BICINICCO	112	233	6	21	299	1.259
012	BORDANO	43	87	1	3	128	480
013	BUJA	481	1.011	37	123	1.016	3.978
014	BUTTRIO	208	435	14	47	687	2.707
015	CAMINO AL TAGLIAMENTO	84	179	10	31	296	1.202
016	CAMPOFORMIDO	346	714	21	64	1.183	4.529
017	CAMPOLONGO AL TORRE	61	130	7	22	130	505
018	CARLINO	123	258	12	36	464	1.885
019	CASSACCO	184	377	9	27	463	1.791
020	CASTIONS DI STRADA	202	420	15	46	698	2.801
021	CAVAZZO CARNICO	83	176	8	26	174	662
022	CERCIVENTO	72	150	6	18	129	518
023	CERVIGNANO DEL FRIULI	783	1.632	57	180	2.025	7.628
024	CHIOPRIS-VISCONTI	39	88	7	24	102	422
025	CHIUSAFORTE	50	100	—	—	129	501
026	CIVIDALE DEL FRIULI	592	1.247	57	177	1.847	7.362
027	CODROIPO	746	1.544	45	142	2.482	9.748
028	COLLOREDO DI MONTE ALBANO	151	323	18	57	386	1.517
029	COMEGLIANS	71	145	2	7	127	485
030	CORNO DI ROSAZZO	145	318	21	70	515	2.139
031	COSEANO	103	215	7	23	346	1.454
032	DIGNANO	116	249	15	47	442	1.884
033	DOGNA	23	47	1	3	49	190
034	DRENCHIA	25	53	3	9	38	167
035	ENEMONZO	85	182	7	26	229	868
036	FAEDIS	182	391	21	69	478	1.892
037	FAGAGNA	357	737	22	67	969	3.799
038	FIUMICELLO	301	642	31	102	755	3.051
039	FLAIBANO	69	144	5	16	209	862
137	FORGARIA NEL FRIULI	139	283	5	15	325	1.267
040	FORNI AVOLTRI	56	117	5	15	137	584
041	FORNI DI SOPRA	109	225	7	21	181	673
042	FORNI DI SOTTO	61	126	4	12	116	444
043	GEMONA DEL FRIULI	710	1.447	25	77	1.802	6.868
044	GONARS	256	544	25	82	830	3.344
045	GRIMACCO	28	64	5	18	95	428
046	LATISANA	600	1.239	29	97	1.851	7.274
047	LAUCO	64	133	3	11	223	871
048	LESTIZZA	201	429	21	69	683	2.938
049	LIGNANO SABBIA D'ORO	294	609	17	55	1.010	3.859
050	LIGOSULLO	12	25	1	3	36	155
051	LUSEVERA	65	135	4	13	110	400
052	MAGNANO IN RIVIERA	183	385	14	47	347	1.330
053	MAJANO	394	817	27	83	937	3.611
054	MALBORGHETTO VALBRUNA	56	113	1	3	166	687
055	MANZANO	390	805	22	69	1.368	5.286
056	MARANO LAGUNARE	123	256	8	26	432	1.715
057	MARTIGNACCO	323	674	20	68	878	3.452
058	MERETO DI TOMBA	165	344	12	38	496	2.116
059	MOGGIO UDINESE	130	269	9	27	323	1.226
060	MOIMACCO	77	155	1	3	221	882
061	MONTENARS	44	92	3	10	83	318
062	MORTEGLIANO	272	568	23	70	835	3.328
063	MORUZZO	121	255	12	37	375	1.565
064	MUZZANA DEL TURGNANO	173	369	19	61	469	1.881
065	NIMIS	186	393	21	63	449	1.756
066	OSOPPO	175	365	14	43	430	1.629
067	OVARO	171	351	9	27	423	1.684
068	PAGNACCO	238	507	21	73	653	2.559

la tipologia della famiglia

COMPOSTE DA		UN GENITORE E FIGLI				ALTRO TIPO DI FAMIGLIA		TOTALE		Codice dei Comuni
E FIGLI		TOTALE		di cui con altre persone		Famiglie	Componenti	Famiglie	Componenti	
di cui con altre persone		Famiglie	Componenti	Famiglie	Componenti					
Famiglie	Componenti	Famiglie	Componenti	Famiglie	Componenti	Famiglie	Componenti	Famiglie	Componenti	
65	332	55	183	28	118	185	249	743	2.195	001
13	71	36	86	5	16	94	121	319	822	002
31	158	57	166	21	73	208	269	576	1.517	003
141	762	89	274	33	131	181	266	1.024	3.264	004
68	351	83	258	26	113	218	279	802	2.336	005
53	263	98	274	30	110	297	382	1.033	2.729	006
31	154	86	229	19	64	292	363	773	1.845	007
127	667	59	179	20	84	182	253	1.047	3.316	008
116	597	156	461	38	159	436	580	1.810	5.167	009
77	429	87	282	33	144	246	360	892	2.662	010
57	325	53	188	24	115	112	151	576	1.831	011
8	33	42	110	7	28	125	151	338	828	012
178	907	203	612	68	270	686	900	2.386	6.501	013
142	720	79	257	28	121	167	241	1.141	3.640	014
55	293	48	160	21	96	134	175	562	1.716	015
120	603	152	441	37	147	392	515	2.073	6.199	016
25	118	20	54	8	27	85	104	296	793	017
59	309	80	273	29	126	118	152	785	2.568	018
59	294	82	240	26	100	311	409	1.040	2.817	019
104	527	101	314	35	144	215	276	1.216	3.811	020
27	126	41	122	9	37	191	228	489	1.188	021
14	70	41	117	9	35	108	137	350	922	022
157	801	295	857	95	371	967	1.225	4.070	11.342	023
34	175	26	102	17	78	38	51	205	663	024
8	43	62	185	15	60	195	236	436	1.022	025
336	1.753	375	1.125	129	514	886	1.170	3.700	10.904	026
290	1.514	490	1.518	179	761	1.039	1.325	4.757	14.135	027
68	349	51	166	23	95	163	223	751	2.229	028
10	47	30	88	7	29	159	196	387	914	029
117	616	84	288	37	168	141	226	885	2.971	030
84	449	118	449	72	339	187	233	754	2.351	031
130	699	63	215	29	119	204	290	825	2.638	032
7	34	18	52	4	14	82	101	172	390	033
14	79	28	76	3	10	80	101	171	397	034
24	122	80	237	19	83	188	215	582	1.502	035
92	445	105	305	23	93	361	488	1.126	3.076	036
140	720	193	614	81	343	489	649	2.008	5.799	037
197	1.002	95	284	40	151	268	432	1.419	4.409	038
51	268	36	102	10	39	116	151	430	1.259	039
51	247	66	196	17	73	255	309	785	2.055	040
26	140	38	114	8	30	99	147	330	962	041
13	62	44	113	8	28	199	246	533	1.257	042
8	37	30	82	4	17	176	225	383	877	043
141	689	425	1.170	99	358	1.038	1.259	3.975	10.744	044
151	789	141	446	53	224	242	318	1.469	4.652	045
34	194	37	127	14	62	105	143	265	762	046
225	1.177	336	1.033	113	475	855	1.058	3.642	10.604	047
40	200	67	226	20	87	186	242	540	1.472	048
151	862	121	412	48	211	256	338	1.261	4.117	049
83	421	179	512	61	229	367	465	1.850	5.445	050
6	31	9	31	3	15	37	54	94	265	051
10	44	68	180	12	47	181	212	424	927	052
34	172	74	198	17	64	230	298	834	2.211	053
140	701	183	559	68	284	502	627	2.016	5.614	054
26	145	34	98	14	49	132	169	388	1.067	055
159	817	250	821	109	467	489	644	2.497	7.556	056
58	298	60	192	24	98	123	166	738	2.329	057
161	837	192	586	73	302	392	499	1.785	5.211	058
128	688	95	306	43	186	205	282	961	3.048	059
38	183	116	334	26	104	306	363	875	2.192	060
27	142	29	101	11	45	110	151	437	1.289	061
10	54	41	137	16	73	102	125	270	672	062
110	597	153	471	52	209	412	518	1.672	4.885	063
103	537	33	111	14	58	117	165	646	2.096	064
78	404	66	198	24	97	149	202	857	2.650	065
88	444	116	330	26	102	353	427	1.104	2.906	066
35	163	60	173	19	68	303	350	968	2.517	067
63	314	88	267	24	102	317	403	999	2.705	068
84	440	111	330	46	173	267	341	1.269	3.737	069

segue TAV. 14 — Famiglie residenti secondo

Codice dei Comuni	COMUNI	FAMIGLIE					
		CONIUGI				CONIUGI	
		TOTALE		di cui con altre persone		TOTALE	
		Famiglie	Componenti	Famiglie	Componenti	Famiglie	Componenti
069	PALAZZOLO DELLO STELLA	156	333	17	55	617	2.581
070	PALMANOVA	319	670	25	82	935	3.657
071	PALUZZA	193	399	11	35	497	2.013
072	PASIAN DI PRATO	479	991	28	89	1.487	5.662
073	PAULARO	192	399	13	41	596	2.372
074	PAVIA DI UDINE	263	576	38	126	950	4.005
075	POCENIA	137	289	11	37	425	1.861
076	PONTEBBA	131	272	9	28	409	1.546
077	PORPETTO	144	302	13	40	488	2.045
078	POVOLETTO	268	569	29	91	878	3.445
079	POZZUOLO DEL FRIULI	423	880	30	94	1.126	4.261
080	PRADAMANO	182	387	19	61	455	1.766
081	PRATO CARNICO	76	158	5	16	214	836
082	PRECENICCO	96	202	7	24	287	1.186
083	PREMARIACCO	144	300	8	28	659	2.774
084	PREONE	15	31	1	3	61	222
085	PREPOTTO	48	109	10	33	154	653
086	PULFERO	71	166	19	62	220	984
087	RAGOGNA	243	504	13	44	429	1.670
088	RAVASCLETTO	52	104	—	—	122	476
089	RAVEO	20	41	1	3	90	359
090	REANA DEL ROIALE	291	604	22	66	805	3.177
091	REMANZACCO	229	495	25	87	821	3.286
092	RESIA	80	164	3	10	185	751
093	RESIUTTA	33	68	2	6	68	251
094	RIGOLATO	79	162	4	12	122	473
095	RIVE D'ARCANO	169	365	20	67	407	1.617
096	RIVIGNANO	225	481	23	77	695	2.794
097	RONCHIS	130	278	17	52	301	1.236
098	RUDA	178	381	22	69	509	1.996
099	SAN DANIELE DEL FRIULI	430	902	32	106	1.109	4.386
100	SAN GIORGIO DI NOGARO	437	908	30	94	1.358	5.354
101	SAN GIOVANNI AL NATISONE	311	666	34	112	1.046	4.155
102	SAN LEONARDO	61	134	8	28	173	705
103	SAN PIETRO AL NATISONE	109	238	13	46	286	1.129
104	SANTA MARIA LA LONGA	138	304	17	62	379	1.540
105	SAN VITO AL TORRE	93	198	11	34	227	934
106	SAN VITO DI FAGAGNA	103	211	5	15	274	1.172
107	SAURIS	32	74	6	22	64	288
108	SAVOGNA	37	88	13	40	133	629
109	SEDEGLIANO	215	446	14	44	683	2.824
110	SOCCHIEVE	85	183	13	39	181	734
111	STREGNA	36	80	6	20	74	317
112	SUTRIO	89	181	2	7	253	978
113	TAIPANA	79	162	4	12	86	329
114	TALMASSONS	222	464	16	52	726	2.987
115	TAPOGLIANO	32	69	3	11	74	303
116	TARCENTO	591	1.240	52	162	1.373	5.290
117	TARVISIO	339	703	21	67	968	3.758
118	TAVAGNACCO	726	1.489	34	105	1.881	7.047
119	TEOR	121	256	11	36	331	1.399
120	TERZO D'AQUILEIA	151	320	16	50	430	1.704
121	TOLMEZZO	513	1.080	46	146	1.807	7.103
122	TORREANO	147	303	9	27	349	1.381
123	TORVISCOSA	196	401	9	27	690	2.680
124	TRASAGHIS	182	391	20	67	485	1.857
125	TREPPA CARNICO	59	120	2	6	135	524
126	TREPPA GRANDE	119	249	10	31	293	1.129
127	TRICESIMO	460	949	27	83	1.100	4.222
128	TRIVIGNANO UDINESE	113	243	10	37	284	1.171
129	UDINE	7.527	15.485	403	1.237	16.527	61.959
130	VARMO	171	366	19	62	511	2.206
131	VENZONE	196	400	8	24	354	1.338
132	VERZEGNIS	92	192	7	22	138	529
133	VILLA SANTINA	107	222	7	22	348	1.363
134	VILLA VICENTINA	78	162	4	14	217	843
135	VISCO	34	72	3	10	126	506
136	ZUGLIO	45	95	2	9	102	414
	TOTALE PROVINCIA	32.859	68.537	2.376	7.571	87.876	344.407

la tipologia della famiglia

COMPOSTE DA						ALTRO TIPO DI FAMIGLIA		TOTALE		Codice dei Comuni
E FIGLI		UN GENITORE E FIGLI								
di cui con altre persone		TOTALE		di cui con altre persone						
Famiglie	Componenti	Famiglie	Componenti	Famiglie	Componenti	Famiglie	Componenti	Famiglie	Componenti	
132	723	112	352	38	168	209	308	1.094	3.574	069
125	633	158	510	62	264	403	573	1.815	5.410	070
87	440	106	311	39	148	303	390	1.099	3.113	071
175	853	236	707	84	335	447	599	2.649	7.959	072
61	310	121	352	18	73	321	385	1.230	3.508	073
245	1.322	115	368	43	180	242	409	1.570	5.358	074
107	611	63	203	21	94	149	200	774	2.553	075
28	136	96	259	16	68	339	388	975	2.465	076
112	588	51	155	16	62	141	221	824	2.723	077
176	903	118	357	44	176	355	503	1.619	4.874	078
148	747	198	567	61	241	508	631	2.255	6.339	079
64	322	60	188	18	74	184	268	881	2.609	080
34	161	56	152	8	32	221	300	567	1.446	081
62	334	36	116	15	60	137	187	556	1.691	082
174	941	100	349	50	221	174	277	1.077	3.700	083
4	18	9	27	2	9	55	61	140	341	084
37	201	39	123	11	48	105	156	346	1.041	085
92	508	77	282	39	178	228	365	596	1.797	086
65	317	116	371	47	205	374	460	1.162	3.005	087
8	42	40	101	2	7	166	202	380	883	088
14	70	27	71	8	28	66	89	203	560	089
144	734	180	597	81	351	344	487	1.620	4.865	090
154	798	128	441	59	251	316	421	1.494	4.643	091
20	109	105	308	22	87	239	304	609	1.527	092
10	49	15	40	5	17	77	86	193	445	093
15	73	49	124	4	13	189	217	439	976	094
98	502	65	211	32	132	177	250	818	2.443	095
122	652	105	324	35	150	295	399	1.320	3.998	096
65	342	61	185	16	68	153	196	645	1.895	097
90	462	70	219	29	120	228	336	985	2.932	098
173	899	204	635	73	304	638	827	2.381	6.750	099
203	1.029	209	661	86	337	429	593	2.433	7.516	100
157	811	162	523	75	299	254	367	1.773	5.711	101
42	221	53	179	25	110	162	217	449	1.235	102
56	278	100	305	32	131	233	333	728	2.005	103
82	427	55	184	24	104	112	164	684	2.192	104
63	311	29	85	10	38	106	148	455	1.365	105
83	428	46	148	15	70	128	160	551	1.691	106
19	106	16	51	7	24	42	50	154	463	107
64	371	38	135	23	98	92	164	300	1.016	108
138	748	140	475	63	285	359	487	1.397	4.232	109
38	195	49	135	10	39	172	216	487	1.268	110
23	122	54	193	27	123	104	141	268	731	111
19	92	55	147	11	40	169	201	566	1.507	112
7	31	37	112	10	45	250	312	452	915	113
153	814	120	378	42	172	294	417	1.362	4.246	114
23	113	8	22	—	—	40	61	154	455	115
209	1.023	294	806	82	297	999	1.309	3.257	8.645	116
58	297	175	526	59	228	549	730	2.031	5.717	117
210	1.021	312	896	95	350	702	886	3.621	10.318	118
78	427	54	168	16	77	173	243	679	2.066	119
99	501	60	195	27	109	156	222	797	2.441	120
194	964	379	1.179	118	474	730	971	3.429	10.333	121
61	314	80	241	24	91	280	341	856	2.266	122
76	386	101	323	35	143	218	277	1.205	3.681	123
45	213	133	381	38	148	363	439	1.163	3.068	124
10	56	32	80	5	17	112	130	338	854	125
47	240	52	150	19	76	165	193	629	1.721	126
156	794	187	555	65	265	578	714	2.325	6.440	127
71	372	47	178	30	132	89	126	533	1.718	128
1.256	6.003	3.746	10.096	734	2.846	10.535	12.415	38.335	99.955	129
155	860	87	316	42	198	214	307	983	3.195	130
40	197	79	227	19	74	313	366	942	2.331	131
20	98	35	97	7	30	135	164	400	982	132
46	219	72	209	26	100	193	248	720	2.042	133
26	138	28	80	10	38	104	146	427	1.231	134
23	110	15	48	5	21	55	73	230	699	135
12	62	30	103	16	68	98	129	275	741	136
12.513	64.246	17.244	51.389	5.333	21.723	46.541	59.574	184.520	523.907	

TAV. 15 - Abitazioni in complesso (occupate)

Codice dei Comuni	COMUNI	ABITAZIONI OCCUPATE								
		NUMERO	Superficie m ²	STANZE				Numero medio di stanze per abitazione	OCCU	
				Adibite esclusivamente o promiscuamente ad abitazione	Cucine	Adibite esclusivamente ad altro uso	TOTALE		Famiglie	Componenti
001	AIELLO DEL FRIULI	710	73.198	3.109	653	135	3.897	5,5	743	2.195
002	AMARO	165	15.210	657	159	8	824	5,0	173	475
003	AMPEZZO	543	42.769	1.950	541	51	2.542	4,7	572	1.506
004	AQUILEIA	994	92.933	4.109	921	65	5.095	5,1	1.022	3.261
005	ARTA TERME	672	59.270	2.668	666	111	3.445	5,1	684	2.056
006	ARTEGNA	539	51.207	2.091	518	50	2.659	4,9	540	1.599
007	ATTIMIS	499	42.634	1.655	489	37	2.181	4,4	559	1.403
008	BAGNARIA ARSA	971	102.288	4.110	957	89	5.156	5,3	1.043	3.300
009	BASILIANO	1.669	166.497	6.780	1.599	137	8.516	5,1	1.809	5.164
010	BERTIOLO	837	81.813	3.391	826	88	4.305	5,1	890	2.653
011	BICINICCO	509	49.885	2.096	503	37	2.636	5,2	576	1.831
012	BORDANO	52	4.088	188	44	1	233	4,5	52	147
013	BUIA	1.504	151.606	5.462	1.465	102	7.029	4,7	1.535	4.467
014	BUTTRIO	1.092	116.704	4.647	1.089	94	5.830	5,3	1.141	3.640
015	CAMINO AL TAGLIAMENTO	531	58.044	2.483	525	67	3.075	5,8	558	1.703
016	CAMPOFORMIDO	1.981	206.732	8.227	1.910	180	10.317	5,2	2.071	6.188
017	CAMPOLONGO AL TORRE	270	25.735	1.173	241	22	1.436	5,3	296	793
018	CARLINO	703	74.365	2.797	690	12	3.499	5,0	783	2.564
019	CASSACCO	887	86.915	3.561	865	90	4.516	5,1	946	2.588
020	CASTIONS DI STRADA	1.129	119.843	4.683	1.084	116	5.883	5,2	1.212	3.798
021	CAVAZZO CARNICO	174	17.678	770	174	10	954	5,5	200	541
022	CERCIVENTO	286	23.760	1.039	289	25	1.353	4,7	310	832
023	CERVIGNANO DEL FRIULI	3.715	347.238	13.952	3.662	222	17.836	4,8	4.046	11.287
024	CHIOPRIS-VISCONI	191	19.893	789	196	27	1.012	5,3	205	663
025	CHIUSAFORTE	215	17.816	809	194	17	1.020	4,7	226	578
026	CIVIDALE DEL FRIULI	3.513	348.568	14.469	3.333	315	18.117	5,2	3.608	10.669
027	CODROIPO	4.477	445.162	19.153	4.333	360	23.846	5,3	4.745	14.108
028	COLLOREDO DI MONTE ALBANO	612	66.859	2.579	591	84	3.254	5,3	644	1.941
029	COMEGLIANS	352	29.151	1.253	353	27	1.633	4,6	366	879
030	CORNO DI ROSAZZO	864	90.984	3.646	843	169	4.658	5,4	880	2.961
031	COSEANO	752	82.029	3.283	736	84	4.103	5,5	752	2.344
032	DIGNANO	812	84.639	3.416	681	88	4.185	5,2	812	2.605
033	DOGNA	79	6.374	280	79	8	367	4,6	88	196
034	DRENCHIA	169	15.069	597	134	18	749	4,4	169	391
035	ENEMONZO	455	42.856	1.820	463	48	2.331	5,1	508	1.337
036	FAEDIS	1.063	93.714	4.046	1.006	117	5.169	4,9	1.108	3.024
037	FAGAGNA	1.815	188.478	7.484	1.754	156	9.394	5,2	1.979	5.717
038	FIUMICELLO	1.329	127.640	5.485	1.225	110	6.820	5,1	1.418	4.406
039	FLAIBANO	425	44.438	1.744	421	86	2.251	5,3	430	1.259
137	FORGARIA NEL FRIULI	439	38.371	1.551	437	38	2.026	4,6	461	1.304
040	FORNI AVOLTRI	319	24.159	1.201	325	28	1.554	4,9	324	952
041	FORNI DI SOPRA	512	34.967	1.616	473	53	2.142	4,2	532	1.255
042	FORNI DI SOTTO	352	30.055	1.347	345	25	1.717	4,9	381	874
043	GEMONA DEL FRIULI	1.722	180.101	7.088	1.728	151	8.967	5,2	1.904	5.601
044	GONARS	1.337	132.421	5.598	1.279	140	7.017	5,2	1.464	4.640
045	GRIMACCO	259	21.655	1.028	259	24	1.311	5,1	263	755
046	LATISANA	3.278	314.549	13.288	2.925	496	16.709	5,1	3.622	10.554
047	LAUCO	427	40.594	1.602	447	12	2.061	4,8	486	1.338
048	LESTIZZA	1.212	129.862	5.315	1.222	95	6.632	5,5	1.255	4.101
049	LIGNANO SABBIAADORO	1.803	146.177	6.114	1.099	70	7.283	4,0	1.849	5.441
050	LIGOSULLO	89	8.068	327	91	16	434	4,9	92	262
051	LUSEVERA	139	11.295	463	131	13	607	4,4	151	395
052	MAGNANO IN RIVIERA	475	47.079	1.884	477	53	2.414	5,1	549	1.549
053	MAJANO	1.592	151.244	6.170	1.534	136	7.840	4,9	1.679	4.887
054	MALBORGHETTO VALBRUNA	353	28.684	1.187	310	15	1.512	4,3	362	1.006
055	MANZANO	2.271	235.853	9.257	2.262	296	11.815	5,2	2.491	7.540
056	MARANO LAGUNARE	708	63.060	2.563	681	94	3.338	4,7	738	2.329
057	MARTIGNACCO	1.634	165.526	6.825	1.567	189	8.581	5,3	1.760	5.152
058	MERETO DI TOMBA	922	100.088	4.022	896	161	5.079	5,5	956	3.034
059	MOGGIO UDINESE	339	30.220	1.226	343	26	1.595	4,7	374	992
060	MOIMACCO	390	41.297	1.624	386	42	2.052	5,3	435	1.284
061	MONTENARS	74	6.640	290	67	8	365	4,9	95	266
062	MORTEGLIANO	1.666	160.315	6.880	1.542	180	8.602	5,2	1.670	4.879
063	MORUZZO	604	69.374	2.712	581	74	3.367	5,6	614	2.003
064	MUZZANA DEL TURGNANO	803	81.799	3.109	747	54	3.910	4,9	852	2.637
065	NIMIS	677	65.310	2.623	642	74	3.339	4,9	714	2.006
066	OSOPPO	568	54.366	2.064	548	12	2.624	4,6	603	1.736
067	OVARO	876	71.596	3.263	879	74	4.216	4,8	926	2.528
068	PAGNACCO	1.099	116.029	4.670	1.066	111	5.847	5,3	1.216	3.584

e non occupate); altri tipi di alloggio

PANTI		ABITAZIONI NON OCCUPATE				TOTALE			ALTRI TIPI DI ALLOGGIO			Codice dei Comuni
Numero medio occupanti per abitazione	Numero medio occupanti per stanza	NUMERO	di cui con persone temporaneamente presenti	STANZE	Numero medio stanze per abitazione	NUMERO	STANZE	Numero medio stanze per abitazione	NUMERO	OCCUPANTI		
										Famiglie	Componenti	
3,1	0,6	85	—	438	5,2	795	4.335	5,5	—	—	—	001
2,9	0,6	135	—	623	4,6	300	1.447	4,8	144	146	347	002
2,8	0,6	217	8	1.018	4,7	760	3.560	4,7	2	2	3	003
3,3	0,6	124	1	635	5,1	1.118	5.730	5,1	—	—	—	004
3,1	0,6	414	7	1.557	3,8	1.086	5.002	4,6	118	118	280	005
3,0	0,6	110	—	642	5,8	649	3.301	5,1	493	493	1.130	006
2,8	0,7	214	2	863	4,0	713	3.044	4,3	206	214	442	007
3,4	0,7	111	3	562	5,1	1.082	5.718	5,3	4	4	16	008
3,1	0,6	157	2	647	4,1	1.826	9.163	5,0	—	—	—	009
3,2	0,6	120	—	513	4,3	957	4.818	5,0	2	2	9	010
3,6	0,7	69	1	323	4,7	578	2.959	5,1	—	—	—	011
2,8	0,6	86	—	541	6,3	138	774	5,6	286	286	681	012
3,0	0,6	285	8	1.287	4,5	1.789	8.316	4,6	839	851	2.034	013
3,3	0,6	151	—	742	4,9	1.243	6.572	5,3	—	—	—	014
3,2	0,6	104	1	497	4,8	635	3.572	5,6	4	4	13	015
3,1	0,6	203	9	1.037	5,1	2.184	11.354	5,2	2	2	11	016
2,9	0,6	20	—	115	5,8	290	1.551	5,3	—	—	—	017
3,6	0,7	115	—	523	4,5	818	4.022	4,9	1	2	4	018
2,9	0,6	161	6	705	4,4	1.048	5.221	5,0	91	94	229	019
3,4	0,7	136	—	593	4,4	1.265	6.476	5,1	3	4	13	020
3,1	0,6	144	—	730	5,1	318	1.684	5,3	252	289	647	021
2,9	0,6	47	1	220	4,7	333	1.573	4,7	40	40	90	022
3,0	0,6	556	20	2.324	4,2	4.271	20.160	4,7	17	24	55	023
3,5	0,7	27	—	147	5,4	218	1.159	5,3	—	—	—	024
2,7	0,6	396	6	974	2,5	611	1.994	3,3	206	210	444	025
3,0	0,6	400	7	1.883	4,7	3.913	20.000	5,1	92	92	235	026
3,2	0,6	491	20	2.340	4,8	4.968	26.186	5,3	12	12	27	027
3,2	0,6	24	—	129	5,4	636	3.383	5,3	106	107	288	028
2,5	0,5	210	3	922	4,4	562	2.555	4,5	20	21	35	029
3,4	0,7	110	3	534	4,9	974	5.192	5,3	3	3	7	030
3,1	0,6	78	—	357	4,6	830	4.460	5,4	2	2	7	031
3,2	0,6	106	1	448	4,2	918	4.633	5,0	13	13	33	032
2,5	0,5	200	—	793	4,0	279	1.160	4,2	79	84	194	033
2,3	0,5	50	—	183	3,7	219	932	4,3	2	2	6	034
2,9	0,6	120	1	671	5,6	575	3.002	5,2	71	74	165	035
2,8	0,6	275	9	1.150	4,2	1.338	6.319	4,7	18	18	52	036
3,1	0,6	237	11	1.106	4,7	2.052	10.500	5,1	25	29	82	037
3,3	0,7	105	1	543	5,2	1.434	7.363	5,1	1	1	3	038
3,0	0,6	83	3	406	4,9	508	2.657	5,2	—	—	—	039
3,0	0,7	217	—	752	3,5	656	2.778	4,2	306	324	751	137
3,0	0,6	212	1	911	4,3	531	2.465	4,6	4	6	10	040
2,5	0,6	779	—	2.951	3,8	1.291	5.093	3,9	1	1	2	041
2,5	0,5	234	—	1.022	4,4	586	2.739	4,7	2	2	3	042
3,3	0,6	333	5	1.574	4,7	2.055	10.541	5,1	1.870	2.071	5.143	043
3,5	0,7	137	3	571	4,2	1.474	7.588	5,1	4	4	11	044
2,9	0,6	60	—	274	4,6	319	1.585	5,0	2	2	7	045
3,2	0,7	993	5	2.768	2,8	4.271	19.477	4,6	17	20	50	046
3,1	0,7	245	1	973	4,0	672	3.034	4,5	54	54	134	047
3,4	0,6	190	4	909	4,8	1.402	7.541	5,4	3	5	11	048
3,0	0,8	20.888	20	56.213	2,7	22.691	63.496	2,8	1	1	4	049
2,9	0,6	39	—	183	4,7	128	617	4,8	2	2	3	050
2,8	0,7	165	1	658	4,0	304	1.265	4,2	266	273	532	051
3,3	0,7	90	2	459	5,1	565	2.873	5,1	276	285	662	052
3,1	0,6	511	12	2.238	4,4	2.103	10.078	4,8	329	337	727	053
2,8	0,7	417	27	1.378	3,3	770	2.890	3,8	25	26	61	054
3,3	0,7	307	—	1.401	4,6	2.578	13.216	5,1	6	6	16	055
3,3	0,7	106	—	423	4,0	814	3.761	4,6	—	—	—	056
3,2	0,6	132	1	676	5,1	1.766	9.257	5,2	25	25	59	057
3,3	0,6	100	—	502	5,0	1.022	5.581	5,5	4	5	14	058
2,9	0,6	357	12	1.542	4,3	696	3.137	4,5	470	501	1.200	059
3,3	0,6	59	5	306	5,2	449	2.358	5,3	2	2	5	060
3,6	0,7	22	—	110	5,0	96	475	4,9	151	175	406	061
2,9	0,6	87	—	410	4,7	1.753	9.012	5,1	2	2	6	062
3,3	0,6	54	5	298	5,5	658	3.665	5,6	32	32	93	063
3,3	0,7	120	2	517	4,3	923	4.427	4,8	5	5	13	064
3,0	0,6	246	1	1.229	5,0	923	4.568	4,9	385	390	900	065
3,1	0,7	110	7	522	4,7	678	3.146	4,6	345	365	781	066
2,9	0,6	459	7	2.157	4,7	1.335	6.373	4,8	70	73	177	067
3,3	0,6	105	3	527	5,0	1.204	6.374	5,3	43	53	153	068

segue TAV. 15 — Abitazioni in complesso (occupate)

Codice dei Comuni	COMUNI	ABITAZIONI OCCUPATE								
		NUMERO	Superficie m ²	STANZE				Numero medio di stanze per abitazione	OCCU	
				Adibite esclusivamente o promiscuamente ad abitazione	Cucine	Adibite esclusivamente ad altro uso	TOTALE		Famiglie	Componenti
069	PALAZZOLO DELLO STELLA	1.058	101.267	4.090	889	42	5.021	4,7	1.090	3.557
070	PALMANOVA	1.794	182.445	7.288	1.714	221	9.223	5,1	1.812	5.406
071	PALUZZA	1.006	86.530	4.041	1.019	124	5.184	5,2	1.064	3.030
072	PASIAN DI PRATO	2.603	257.483	10.451	2.505	209	13.165	5,1	2.646	7.948
073	PAULARO	1.098	84.396	3.631	1.032	52	4.715	4,3	1.173	3.343
074	PAVIA DI UDINE	1.541	172.218	6.830	1.517	140	8.487	5,5	1.562	5.337
075	POCENIA	724	73.906	3.008	713	70	3.791	5,2	770	2.544
076	PONTEBBA	659	55.627	2.318	633	55	3.006	4,6	701	1.873
077	PORPETTO	780	74.852	3.072	789	57	3.918	5,0	821	2.712
078	POVOLETTO	1.436	147.032	6.088	1.399	179	7.666	5,3	1.502	4.609
079	POZZUOLO DEL FRIULI	2.029	212.714	8.714	2.022	206	10.942	5,4	2.248	6.318
080	PRADAMANO	782	82.369	3.357	766	119	4.242	5,4	880	2.608
081	PRATO CARNICO	515	48.683	1.919	520	44	2.483	4,8	541	1.360
082	PRECENICCO	528	49.327	2.176	520	25	2.721	5,2	556	1.691
083	PREMARIACCO	1.038	115.023	4.616	1.033	81	5.730	5,5	1.072	3.682
084	PREONE	117	10.419	428	102	28	558	4,8	117	286
085	PREPOTTO	316	28.292	1.209	315	43	1.567	5,0	344	1.033
086	PULFERO	571	52.285	2.393	567	25	2.985	5,2	588	1.782
087	RAGOGNA	862	83.980	3.218	876	119	4.213	4,9	995	2.644
088	RAVASCLETTO	333	23.776	1.109	333	16	1.458	4,4	373	861
089	RAVEO	166	15.686	710	168	32	910	5,5	175	493
090	REANA DEL ROIALE	1.447	145.952	5.998	1.412	162	7.572	5,2	1.481	4.483
091	REMANZACCO	1.456	140.083	5.584	1.429	32	7.045	4,8	1.488	4.630
092	RESIA	211	15.133	630	211	8	849	4,0	217	579
093	RESIUTTA	55	4.401	174	56	1	231	4,2	61	156
094	RIGOLATO	417	31.025	1.505	425	28	1.958	4,7	438	975
095	RIVE D'ARCANO	794	83.495	3.333	768	147	4.248	5,4	801	2.393
096	RIVIGNANO	1.250	116.882	4.783	1.237	44	6.064	4,9	1.319	3.997
097	RONCHIS	560	52.978	2.322	498	45	2.865	5,1	644	1.892
098	RUDA	924	88.959	3.854	885	109	4.848	5,2	983	2.928
099	SAN DANIELE DEL FRIULI	2.021	210.759	8.181	1.924	274	10.379	5,1	2.085	6.004
100	SAN GIORGIO DI NOGARO	2.321	215.165	9.313	2.180	142	11.635	5,0	2.430	7.506
101	SAN GIOVANNI AL NATISONE	1.709	175.413	6.961	1.691	114	8.766	5,1	1.769	5.705
102	SAN LEONARDO	420	38.344	1.587	397	30	2.014	4,8	433	1.199
103	SAN PIETRO AL NATISONE	623	64.838	2.614	608	51	3.273	5,3	658	1.845
104	SANTA MARIA LA LONGA	638	65.008	2.830	624	23	3.477	5,4	682	2.185
105	SAN VITO AL TORRE	442	44.197	1.805	419	28	2.252	5,1	455	1.365
106	SAN VITO DI FAGAGNA	545	48.009	2.038	544	25	2.607	4,8	550	1.684
107	SAURIS	147	12.944	559	147	20	726	4,9	149	445
108	SAVOGNA	299	24.840	1.262	296	19	1.577	5,3	299	1.013
109	SEDEGLIANO	1.346	136.463	5.423	1.363	91	6.877	5,1	1.397	4.232
110	SOCCHIEVE	376	34.855	1.603	380	23	2.006	5,3	405	1.026
111	STREGNA	264	21.494	980	260	14	1.254	4,8	266	725
112	SUTRIO	474	37.785	1.640	480	37	2.157	4,6	543	1.440
113	TAIPANA	243	18.434	821	238	14	1.073	4,4	249	521
114	TALMASSONS	1.341	134.464	5.654	1.340	94	7.088	5,3	1.361	4.245
115	TAPOGLIANO	148	16.967	685	148	20	853	5,8	153	454
116	TARCENTO	1.932	188.049	7.726	1.889	303	9.918	5,1	2.054	5.813
117	TARVISIO	1.967	164.550	6.500	1.839	95	8.434	4,3	2.017	5.690
118	TAVAGNACCO	3.368	326.589	12.931	3.279	233	16.443	4,9	3.557	10.173
119	TEOR	632	58.058	2.523	613	21	3.157	5,0	679	2.066
120	TERZO D'AQUILEIA	726	70.915	2.915	705	48	3.668	5,1	795	2.431
121	TOLMEZZO	2.844	268.403	11.196	2.713	96	14.005	4,9	2.943	9.101
122	TORREANO	742	71.625	2.885	738	87	3.710	5,0	802	2.142
123	TORVISCOSA	1.087	97.892	3.763	1.077	39	4.879	4,5	1.205	3.681
124	TRASAGHIS	279	28.287	1.225	277	53	1.555	5,6	289	853
125	TREPPA CARNICO	311	27.701	1.246	321	44	1.611	5,2	338	854
126	TREPPA GRANDE	514	47.632	1.923	517	50	2.490	4,8	566	1.539
127	TRICESIMO	2.012	208.262	8.037	1.967	130	10.134	5,0	2.156	6.000
128	TRIVIGNANO UDINESE	498	54.469	2.236	498	57	2.791	5,6	533	1.718
129	UDINE	36.385	3.362.854	133.220	33.933	1.620	168.773	4,6	38.194	99.496
130	VARMO	937	97.563	4.168	894	104	5.166	5,5	983	3.195
131	VENZONE	355	30.991	1.181	349	22	1.552	4,4	377	1.039
132	VERZEGNIS	276	27.861	1.302	296	49	1.647	6,0	309	762
133	VILLA SANTINA	602	54.775	2.170	576	23	2.769	4,6	631	1.840
134	VILLA VICENTINA	383	35.622	1.527	361	33	1.921	5,0	427	1.231
135	VISCO	228	22.517	957	224	28	1.209	5,3	229	698
136	ZUGLIO	193	16.103	749	193	29	971	5,0	266	724
TOTALE PROVINCIA		161.192	15.512.751	632.543	154.152	12.869	799.564	5,0	170.213	489.743

e non occupate); altri tipi di alloggio

PANTI		ABITAZIONI NON OCCUPATE				TOTALE			ALTRI TIPI DI ALLOGGIO			Codice dei Comuni
Numero medio occupanti per abitazione	Numero medio occupanti per stanza	NUMERO	di cui con persone temporaneamente presenti	STANZE	Numero medio stanze per abitazione	NUMERO	STANZE	Numero medio stanze per abitazione	NUMERO	OCCUPANTI		
										Famiglie	Componenti	
3,4	0,7	186	—	712	3,8	1.244	5.733	4,6	4	4	17	069
3,0	0,6	102	—	380	3,7	1.896	9.603	5,1	3	3	4	070
3,0	0,6	285	—	1.449	5,1	1.291	6.633	5,1	34	35	83	071
3,1	0,6	272	5	1.276	4,7	2.875	14.441	5,0	3	3	11	072
3,0	0,7	246	4	1.036	4,2	1.344	5.751	4,3	57	57	165	073
3,5	0,6	186	4	886	4,8	1.727	9.373	5,4	8	8	21	074
3,5	0,7	166	3	740	4,5	890	4.531	5,1	3	4	9	075
2,8	0,6	429	14	1.805	4,2	1.088	4.811	4,4	238	252	549	076
3,5	0,7	82	—	377	4,6	862	4.295	5,0	3	3	11	077
3,2	0,6	182	11	840	4,6	1.618	8.506	5,3	117	117	265	078
3,1	0,6	207	3	908	4,4	2.236	11.850	5,3	7	7	21	079
3,3	0,6	22	—	111	5,0	804	4.353	5,4	1	1	1	080
2,6	0,6	319	9	1.457	4,6	834	3.940	4,7	26	26	86	081
3,2	0,6	82	1	338	4,1	610	3.059	5,0	—	—	—	082
3,5	0,7	157	4	800	5,1	1.195	6.530	5,5	5	5	18	083
2,4	0,5	77	2	325	4,2	194	883	4,6	23	23	55	084
3,3	0,7	55	—	239	4,3	371	1.806	4,9	2	2	8	085
3,1	0,6	138	2	626	4,5	709	3.611	5,1	8	8	15	086
3,1	0,6	122	4	503	4,1	984	4.716	4,8	156	167	361	087
2,6	0,6	382	6	1.453	3,8	715	2.911	4,1	6	7	22	088
3,0	0,6	24	1	133	5,5	190	1.043	5,5	27	28	67	089
3,1	0,6	177	1	734	4,1	1.624	8.306	5,1	137	139	382	090
3,2	0,7	147	2	696	4,7	1.603	7.741	4,8	5	6	13	091
2,7	0,7	372	6	1.490	4,0	583	2.339	4,0	382	392	948	092
2,8	0,7	24	—	121	5,0	79	352	4,5	126	132	289	093
2,3	0,5	376	4	1.512	4,0	793	3.470	4,4	1	1	1	094
3,0	0,6	139	7	656	4,7	933	4.904	5,3	17	17	50	095
3,2	0,7	170	4	772	4,5	1.420	6.836	4,8	1	1	1	096
3,4	0,7	120	1	562	4,7	680	3.427	5,0	1	1	3	097
3,2	0,6	99	—	549	5,5	1.023	5.397	5,3	1	2	4	098
3,0	0,6	681	—	3.288	4,8	2.702	13.667	5,1	290	296	746	099
3,2	0,7	335	—	1.536	4,6	2.656	13.171	5,0	3	3	10	100
3,3	0,7	210	1	1.008	4,8	1.919	9.774	5,1	4	4	6	101
2,9	0,6	115	1	474	4,1	535	2.488	4,7	16	16	36	102
3,0	0,6	84	1	344	4,1	707	3.617	5,1	69	70	160	103
3,4	0,6	50	4	297	5,9	688	3.774	5,5	2	2	7	104
3,1	0,6	61	2	271	4,4	503	2.523	5,0	—	—	—	105
3,1	0,7	102	—	433	4,2	647	3.040	4,7	1	1	7	106
3,0	0,6	99	1	504	5,1	246	1.230	5,0	5	5	18	107
3,4	0,7	70	—	256	3,7	369	1.833	5,0	1	1	3	108
3,1	0,6	201	3	977	4,9	1.547	7.854	5,1	—	—	—	109
2,7	0,5	328	6	1.620	4,9	704	3.626	5,2	76	82	242	110
2,7	0,6	73	—	289	4,0	337	1.543	4,6	2	2	6	111
3,0	0,7	147	1	590	4,0	621	2.747	4,4	22	23	67	112
2,1	0,5	300	—	1.238	4,1	543	2.311	4,3	199	203	394	113
3,2	0,6	251	1	1.068	4,3	1.592	8.156	5,1	1	1	1	114
3,1	0,5	15	—	82	5,5	163	935	5,7	1	1	1	115
3,0	0,6	550	2	2.735	5,0	2.482	12.653	5,1	1.193	1.203	2.832	116
2,9	0,7	783	11	2.695	3,4	2.750	11.129	4,0	13	14	27	117
3,0	0,6	437	6	1.965	4,5	3.805	18.408	4,8	59	64	145	118
3,3	0,7	86	2	362	4,2	718	3.519	4,9	—	—	—	119
3,3	0,7	87	1	309	3,6	813	3.977	4,9	2	2	10	120
3,2	0,7	848	8	3.974	4,7	3.692	17.979	4,9	472	486	1.232	121
2,9	0,6	258	1	1.103	4,3	1.000	4.813	4,8	52	54	124	122
3,4	0,8	58	2	289	5,0	1.145	5.168	4,5	—	—	—	123
3,1	0,6	7	—	39	5,6	286	1.594	5,6	852	874	2.215	124
2,7	0,5	155	—	639	4,1	466	2.250	4,8	—	—	—	125
3,0	0,6	159	4	696	4,4	673	3.186	4,7	62	63	182	126
3,0	0,6	361	22	1.825	5,1	2.373	11.959	5,0	155	169	440	127
3,4	0,6	79	—	451	5,7	577	3.242	5,6	—	—	—	128
2,7	0,6	3.390	142	14.039	4,1	39.775	182.812	4,6	81	85	372	129
3,4	0,6	131	3	654	5,0	1.068	5.820	5,4	—	—	—	130
2,9	0,7	134	—	592	4,4	489	2.144	4,4	548	565	1.292	131
2,8	0,5	245	2	1.431	5,8	521	3.078	5,9	91	91	220	132
3,1	0,7	185	2	836	4,5	787	3.605	4,6	89	89	202	133
3,2	0,7	48	1	230	4,8	431	2.151	5,0	—	—	—	134
3,1	0,6	39	—	85	2,2	267	1.294	4,8	1	1	1	135
3,8	0,8	172	—	853	5,0	365	1.824	5,0	6	9	17	136
3,0	0,6	51.129	586	187.738	3,7	212.321	987.302	4,7	13.626	14.220	34.011	

TAV. 16 - Abitazioni occupate

Codice dei Comuni	COMUNI	PROPRIETÀ							ABITAZIONI	Superficie m ²
		ABITAZIONI	Superficie m ²	Superficie media per abitazione	STANZE		OCCUPANTI			
					TOTALE	Adibite esclusivamente o promiscuamente ad abitazione	Famiglie	Componenti		
001	AIELLO DEL FRIULI	565	60.829	107,7	3.241	2.599	596	1.809	84	6.863
002	AMARO	125	12.300	98,4	667	535	133	380	17	1.368
003	AMPEZZO	398	33.234	83,5	1.966	1.523	421	1.098	116	7.656
004	AQUILEIA	723	71.619	99,1	3.908	3.160	746	2.438	213	16.487
005	ARTA TERME	544	50.489	92,8	2.942	2.289	555	1.723	78	5.301
006	ARTEGNA	443	43.989	99,3	2.253	1.774	444	1.336	38	2.933
007	ATTIMIS	399	35.196	88,2	1.819	1.392	446	1.146	28	2.074
008	BAGNARIA ARSA	777	84.774	109,1	4.274	3.424	839	2.724	112	10.077
009	BASILIANO	1.406	144.159	102,5	7.362	5.873	1.532	4.368	182	15.539
010	BERTIOLO	747	73.928	99,0	3.875	3.063	799	2.408	62	5.445
011	BICINICCO	450	44.709	99,4	2.375	1.893	510	1.649	34	2.878
012	BORDANO	37	3.325	89,9	191	157	37	115	13	633
013	BUIA	1.325	135.051	101,9	6.255	4.870	1.355	3.987	104	9.548
014	BUTTRIO	792	89.561	113,1	4.386	3.516	835	2.703	249	22.544
015	CAMINO AL TAGLIAMENTO	459	52.012	113,3	2.731	2.211	482	1.492	37	2.967
016	CAMPOFORMIDO	1.537	168.516	109,6	8.307	6.655	1.617	4.902	335	28.791
017	CAMPOLONGO AL TORRE	203	20.379	100,4	1.138	934	224	608	41	3.023
018	CARLINO	605	65.423	108,1	3.060	2.453	679	2.209	67	5.989
019	CASSACCO	754	75.744	100,5	3.933	3.110	808	2.207	88	7.447
020	CASTIONS DI STRADA	937	102.986	109,9	5.042	4.033	1.012	3.212	120	10.367
021	CAVAZZO CARNICO	152	15.794	103,9	852	693	175	475	19	1.600
022	CERCIVENTO	249	20.979	84,3	1.203	930	267	708	14	892
023	CERVIGNANO DEL FRIULI	2.105	213.826	101,6	10.804	8.533	2.345	6.455	1.433	116.379
024	CHIOPRIS-VISCONI	148	15.755	106,5	799	626	162	547	25	2.489
025	CHIUSAFORTE	160	13.823	86,4	789	627	170	416	46	3.351
026	CIVIDALE DEL FRIULI	2.204	237.616	107,8	12.170	9.825	2.273	6.852	1.119	93.446
027	CODROIPO	3.143	328.908	104,6	17.456	14.093	3.342	10.113	1.099	94.260
028	COLLOREDO DI MONTE ALBANO	520	57.548	110,7	2.785	2.219	546	1.653	41	4.032
029	COMGLIANS	269	22.720	84,5	1.283	988	282	663	50	3.706
030	CORNO DI ROSAZZO	639	71.295	111,6	3.623	2.847	653	2.213	177	15.160
031	COSEANO	674	74.273	110,2	3.710	2.977	674	2.136	42	4.172
032	DIGNANO	741	78.534	106,0	3.882	3.182	741	2.427	44	3.998
033	DOGNA	63	5.178	82,2	299	230	69	150	11	806
034	DRENCHIA	162	14.569	89,9	722	576	162	374	3	186
035	ENEMONZO	399	39.037	97,8	2.124	1.669	448	1.182	33	2.329
036	FAEDIS	799	75.497	94,5	4.107	3.241	834	2.330	122	9.635
037	FAGAGNA	1.499	160.066	106,8	7.945	6.348	1.638	4.787	225	19.634
038	FIUMICELLO	1.099	108.351	98,6	5.787	4.665	1.179	3.705	136	10.641
039	FLAIBANO	385	40.788	105,9	2.065	1.603	390	1.145	26	2.271
137	FORGARIA NEL FRIULI	355	32.919	92,7	1.733	1.347	375	1.094	62	3.831
040	FORNI AVOLTRI	264	20.292	76,9	1.320	1.020	269	764	29	2.063
041	FORNI DI SOPRA	426	29.080	68,3	1.792	1.352	444	1.016	40	2.584
042	FORNI DI SOTTO	296	25.552	86,3	1.470	1.153	324	721	38	2.894
043	GEMONA DEL FRIULI	1.373	148.970	108,5	7.334	5.818	1.525	4.528	284	24.637
044	GONARS	1.141	116.364	102,0	6.152	4.932	1.252	4.035	117	9.050
045	GRIMACCO	230	19.513	84,8	1.195	942	232	672	26	1.815
046	LATISANA	2.356	239.265	101,6	12.652	10.091	2.643	7.816	725	57.556
047	LAUCO	384	36.757	95,7	1.882	1.465	441	1.196	40	3.533
048	LESTIZZA	1.070	117.132	109,5	5.958	4.794	1.112	3.700	81	7.199
049	LIGNANO SABBIAIDORO	1.195	104.619	87,5	5.141	4.268	1.224	3.676	478	32.357
050	LIGOSULLO	81	7.308	90,2	396	299	84	244	5	550
051	LUSEVERA	78	7.045	90,3	376	292	86	207	2	125
052	MAGNANO IN RIVIERA	424	43.610	102,9	2.237	1.756	492	1.420	37	2.150
053	MAJANO	1.261	124.951	99,1	6.404	5.061	1.337	3.913	270	20.904
054	MALBORGHETTO VALBRUNA	247	20.776	84,1	1.093	868	253	712	80	6.001
055	MANZANO	1.461	164.714	112,7	8.142	6.413	1.609	4.938	662	55.699
056	MARANO LAGUNARE	530	50.968	96,2	2.647	2.053	553	1.787	129	8.356
057	MARTIGNACCO	1.336	139.987	104,8	7.249	5.795	1.448	4.325	190	15.723
058	MERETO DI TOMBA	810	89.324	110,3	4.537	3.614	841	2.690	55	5.376
059	MOGGIO UDINESE	254	23.889	94,1	1.257	973	285	726	65	5.026
060	MOIMACCO	315	34.260	108,8	1.713	1.362	350	1.057	50	4.584
061	MONTENARS	48	4.937	102,9	267	220	66	199	25	1.633
062	MORTEGLIANO	1.309	130.414	99,6	7.016	5.628	1.313	3.916	210	18.072
063	MORUZZO	521	60.459	116,0	2.935	2.367	530	1.748	42	4.586
064	MUZZANA DEL TURGNANO	671	70.598	105,2	3.351	2.668	713	2.208	99	8.253
065	NIMIS	575	57.302	99,7	2.891	2.277	611	1.749	65	4.895
066	OSOPPO	360	37.539	104,3	1.761	1.404	386	1.111	175	13.893
067	OVARO	695	58.157	83,7	3.443	2.679	736	1.974	108	8.070
068	PAGNACCO	893	97.002	108,6	4.876	3.904	998	2.961	117	10.989

per titolo di godimento

AFFITTO					ALTRO TITOLO							Codice dei Comuni
Superficie media per abitazione	STANZE		OCCUPANTI		ABITAZIONI	Superficie m ²	Superficie media per abitazione	STANZE		OCCUPANTI		
	TOTALE	Adibite esclusivamente o promiscuamente ad abitazione	Famiglie	Componenti				TOTALE	Adibite esclusivamente o promiscuamente ad abitazione	Famiglie	Componenti	
81,7	391	306	85	237	61	5.506	90,3	265	204	62	149	001
80,5	72	56	17	50	23	1.542	67,0	85	66	23	45	002
66,0	467	347	121	333	29	1.879	64,8	109	80	30	75	003
77,4	914	737	215	663	58	4.827	83,2	273	212	61	160	004
68,0	299	226	78	208	50	3.480	69,6	204	153	51	125	005
77,2	165	125	38	101	58	4.285	73,9	241	192	58	162	006
74,1	106	80	32	78	72	5.364	74,5	256	183	81	179	007
90,0	507	394	119	346	82	7.437	90,7	375	292	85	230	008
85,4	802	633	192	567	81	6.799	83,9	352	274	85	229	009
87,8	301	231	63	182	28	2.440	87,1	129	97	28	63	010
84,6	147	113	39	104	25	2.298	91,9	114	90	27	78	011
48,7	35	24	13	30	2	130	65,0	7	7	2	2	012
91,8	454	349	104	273	75	7.007	93,4	320	243	76	207	013
90,5	1.207	947	254	804	51	4.599	90,2	237	184	52	133	014
80,2	178	140	38	108	35	3.065	87,6	166	132	38	103	015
85,9	1.512	1.189	343	1.008	109	9.425	86,5	498	383	111	278	016
73,7	173	139	44	112	26	2.333	89,7	125	100	28	73	017
89,4	296	230	73	249	31	2.953	95,3	143	114	31	106	018
84,6	381	297	92	253	45	3.724	82,8	202	154	46	128	019
86,4	519	409	125	382	72	6.490	90,1	322	241	75	204	020
84,2	85	66	22	60	3	284	94,7	17	11	3	6	021
63,7	44	30	14	44	23	1.889	82,1	106	79	29	80	022
81,2	6.162	4.745	1.510	4.351	177	17.033	96,2	870	674	191	481	023
99,6	126	97	25	71	18	1.649	91,6	87	66	18	45	024
72,8	196	155	47	132	9	642	71,3	35	27	9	30	025
83,5	5.017	3.907	1.138	3.281	190	17.506	92,1	930	737	197	536	026
85,8	5.183	4.102	1.143	3.322	235	21.994	93,6	1.207	958	260	673	027
98,3	218	175	43	138	51	5.279	103,5	251	185	55	150	028
74,1	202	154	50	134	33	2.725	82,6	148	111	34	82	029
85,6	804	619	178	608	48	4.529	94,4	231	180	49	140	030
99,3	212	164	42	113	36	3.584	99,6	181	142	36	95	031
90,9	189	146	44	114	27	2.107	78,0	114	88	27	64	032
73,3	45	34	13	36	5	390	78,0	23	16	6	10	033
62,0	11	8	3	6	4	314	78,5	16	13	4	11	034
70,6	126	93	37	84	23	1.490	64,8	81	58	23	71	035
79,0	560	442	126	370	142	8.582	60,4	502	363	148	324	036
87,3	1.022	804	242	682	91	8.778	96,5	427	332	99	248	037
78,2	576	459	140	428	94	8.648	92,0	457	361	99	273	038
87,3	115	86	26	83	14	1.379	98,5	71	55	14	31	039
61,8	203	140	63	157	22	1.621	73,7	90	64	23	53	137
71,1	118	92	29	105	26	1.804	69,4	116	89	26	83	040
64,6	150	113	40	110	46	3.303	71,8	200	151	48	129	041
76,2	161	127	39	103	18	1.609	89,4	86	67	18	50	042
86,8	1.305	1.014	306	877	65	6.494	99,9	328	256	73	196	043
77,4	501	380	124	382	79	7.007	88,7	364	286	88	223	044
69,8	100	74	28	72	3	327	109,0	16	12	3	11	045
79,4	3.120	2.470	764	2.186	197	17.728	90,0	937	727	215	552	046
88,3	164	125	42	137	3	304	101,3	15	12	3	5	047
88,9	376	290	82	233	61	5.531	90,7	298	231	61	168	048
67,7	1.656	1.426	491	1.376	130	9.201	70,8	486	420	134	389	049
110,0	28	21	5	10	3	210	70,0	10	7	3	8	050
62,5	7	6	2	6	59	4.125	69,9	224	165	63	182	051
58,1	111	75	40	83	14	1.319	94,2	66	53	17	46	052
77,4	1.164	906	280	811	61	5.389	88,3	272	203	62	163	053
75,0	324	250	82	222	26	1.907	73,3	95	69	27	72	054
84,1	2.932	2.268	722	2.152	148	15.440	104,3	741	576	160	450	055
64,8	482	352	135	402	49	3.736	76,2	209	158	50	140	056
82,8	836	652	199	540	108	9.816	90,9	496	378	113	287	057
97,7	266	205	57	177	57	5.388	94,5	276	203	58	167	058
77,3	267	202	67	203	20	1.305	65,3	71	51	22	63	059
91,7	230	179	58	158	25	2.453	98,1	109	83	27	69	060
65,3	91	64	28	66	1	70	70,0	7	6	1	1	061
86,1	967	769	210	607	147	11.829	80,5	619	483	147	356	062
109,2	221	177	42	135	41	4.329	105,6	211	168	42	120	063
83,4	420	331	104	327	33	2.948	89,3	139	110	35	102	064
75,3	281	220	66	152	37	3.113	84,1	167	126	37	105	065
79,4	719	546	183	540	33	2.934	88,9	144	114	34	85	066
74,7	454	340	110	342	73	5.369	73,5	319	244	80	212	067
93,9	554	443	120	360	89	8.038	90,3	417	323	98	263	068

segue TAV. 16 — Abitazioni occupate

Codice dei Comuni	COMUNI	PROPRIETÀ							ABITAZIONI	Superficie m ²
		ABITAZIONI	Superficie m ²	Superficie media per abitazione	STANZE		OCCUPANTI			
					TOTALE	Adibite esclusivamente o promiscuamente ad abitazione	Famiglie	Componenti		
069	PALAZZOLO DELLO STELLA	753	76.111	101,1	3.775	3.051	780	2.618	236	18.585
070	PALMANOVA	992	113.195	114,1	5.645	4.506	1.005	3.041	688	58.118
071	PALUZZA	865	75.575	87,4	4.530	3.540	918	2.601	100	7.445
072	PASIAN DI PRATO	1.864	194.351	104,3	9.834	7.837	1.901	5.818	608	51.022
073	PAULARO	997	77.215	77,4	4.319	3.333	1.066	3.051	75	5.023
074	PAVIA DI UDINE	1.230	142.230	115,6	6.980	5.643	1.246	4.324	232	21.887
075	POCENIA	618	64.291	104,0	3.286	2.618	661	2.193	61	5.234
076	PONTEBBA	360	32.402	90,0	1.734	1.337	390	959	254	20.596
077	PORPETTO	703	68.314	97,2	3.574	2.811	741	2.463	43	3.548
078	POVOLETTO	1.259	131.100	104,1	6.825	5.434	1.325	4.109	104	9.710
079	POZZUOLO DEL FRIULI	1.708	183.175	107,2	9.418	7.535	1.904	5.332	236	21.001
080	PRADAMANO	593	63.541	107,2	3.289	2.610	672	1.976	135	12.916
081	PRATO CARNICO	422	41.429	98,2	2.105	1.635	441	1.096	59	4.589
082	PRECENICCO	426	40.313	94,6	2.229	1.786	450	1.357	73	6.133
083	PREMARIACCO	832	95.938	115,3	4.739	3.833	858	2.984	147	13.474
084	PREONE	96	8.740	91,0	462	371	96	238	8	700
085	PREPOTTO	263	24.023	91,3	1.338	1.043	285	879	31	2.446
086	PULFERO	533	48.952	91,8	2.802	2.252	548	1.662	23	1.648
087	RAGOGNA	777	76.939	99,0	3.843	2.942	898	2.420	48	3.753
088	RAVASCLETTO	285	20.671	72,5	1.267	967	321	721	29	1.778
089	RAVEO	148	14.658	99,0	850	670	156	437	11	643
090	REANA DEL ROIALE	1.123	116.881	104,1	6.027	4.792	1.153	3.518	210	18.209
091	REMANZACCO	1.110	111.531	100,5	5.569	4.450	1.138	3.570	277	22.869
092	RESIA	134	9.918	74,0	583	443	136	342	74	4.965
093	RESIUTTA	22	2.169	98,6	107	83	26	66	30	1.818
094	RIGOLATO	385	28.832	74,9	1.829	1.410	403	888	15	944
095	RIVE D'ARCANO	701	74.031	105,6	3.775	2.977	707	2.112	44	4.335
096	RIVIGNANO	943	90.642	96,1	4.717	3.739	1.004	3.100	221	19.519
097	RONCHIS	472	46.171	97,8	2.478	2.018	549	1.624	74	5.311
098	RUDA	759	75.183	99,1	4.078	3.249	809	2.400	110	8.783
099	SAN DANIELE DEL FRIULI	1.519	165.074	108,7	8.090	6.399	1.572	4.598	387	35.712
100	SAN GIORGIO DI NOGARO	1.653	159.638	96,6	8.635	6.961	1.746	5.386	563	46.562
101	SAN GIOVANNI AL NATISONE	1.234	134.117	108,7	6.580	5.259	1.285	4.190	420	36.256
102	SAN LEONARDO	358	33.551	93,7	1.768	1.400	370	1.036	38	2.767
103	SAN PIETRO AL NATISONE	537	57.152	106,4	2.883	2.313	565	1.586	60	5.167
104	SANTA MARIA LA LONGA	502	53.162	105,9	2.828	2.314	539	1.729	95	8.042
105	SAN VITO AL TORRE	369	37.467	101,5	1.904	1.527	378	1.133	43	3.443
106	SAN VITO DI FAGAGNA	474	42.558	89,8	2.298	1.802	477	1.495	39	2.993
107	SAURIS	113	10.153	89,8	581	449	114	333	25	1.993
108	SAVOGNA	283	23.733	83,9	1.507	1.209	283	969	5	413
109	SEDEGLIANO	1.190	122.554	103,0	6.179	4.891	1.238	3.777	85	6.762
110	SOCCHIEVE	318	30.432	95,7	1.750	1.405	345	879	44	3.153
111	STREGNA	242	19.603	81,0	1.154	901	244	671	8	577
112	SUTRIO	414	33.776	81,6	1.926	1.473	476	1.254	38	2.383
113	TAIPANA	183	14.890	81,4	875	681	189	423	23	1.174
114	TALMASSONS	1.145	117.367	102,5	6.210	4.977	1.161	3.681	107	9.851
115	TAPOGLIANO	137	15.982	116,7	802	645	142	422	5	416
116	TARCENTO	1.550	154.542	99,7	8.167	6.366	1.640	4.687	272	23.794
117	TARVISIO	753	74.089	98,4	3.689	2.904	783	2.163	852	62.800
118	TAVAGNACCO	2.394	242.795	101,4	12.123	9.583	2.551	7.329	767	65.681
119	TEOR	567	52.233	92,1	2.846	2.273	613	1.865	32	2.764
120	TERZO D'AQUILEIA	557	57.376	103,0	2.934	2.344	613	1.920	130	10.162
121	TOLMEZZO	1.836	178.339	97,1	9.399	7.541	1.911	5.876	861	76.550
122	TORREANO	649	64.329	99,1	3.309	2.589	705	1.879	41	2.957
123	TORVISCOSA	688	63.988	93,0	3.157	2.447	775	2.358	384	32.490
124	TRASAGHIS	258	26.384	102,3	1.444	1.142	268	784	12	1.179
125	TREPPA CARNICO	266	23.927	90,0	1.413	1.100	288	722	29	2.207
126	TREPPA GRANDE	445	42.070	94,5	2.206	1.714	494	1.366	36	2.808
127	TRICESIMO	1.462	159.910	109,4	7.679	6.115	1.569	4.379	431	37.056
128	TRIVIGNANO UDINESE	409	45.575	111,4	2.334	1.879	439	1.439	60	5.955
129	UDINE	17.827	1.836.030	103,0	89.848	71.945	18.800	49.973	16.865	1.374.585
130	VARMO	829	87.793	105,9	4.621	3.741	872	2.855	69	5.658
131	VENZONE	206	20.478	99,4	1.010	785	220	632	140	9.683
132	VERZEGNIS	242	24.894	102,9	1.473	1.167	266	649	14	1.038
133	VILLA SANTINA	394	37.971	96,4	1.925	1.525	410	1.161	132	11.351
134	VILLA VICENTINA	238	23.896	100,4	1.302	1.047	274	801	119	9.354
135	VISCO	169	17.530	103,7	941	758	169	508	44	3.694
136	ZUGLIO	181	15.233	84,2	919	709	250	678	4	338
TOTALE PROVINCIA		113.559	11.545.595	101,7	592.066	471.346	120.573	353.433	38.524	3.166.091

per titolo di godimento

AFFITTO					ALTRO TITOLO							Codice dei Comuni
Superficie media per abitazione	STANZE		OCCUPANTI		ABITAZIONI	Superficie m ²	Superficie media per abitazione	STANZE		OCCUPANTI		
	TOTALE	Adibite esclusiva- mente o promiscua- mente ad abitazione	Famiglie	Componenti				TOTALE	Adibite esclusiva- mente o promiscua- mente ad abitazione	Famiglie	Componenti	
78,8	916	778	239	731	69	6.571	95,2	330	261	71	208	069
84,5	3.051	2.366	692	2.021	114	11.132	97,6	527	416	115	344	070
74,5	441	341	103	304	41	3.510	85,6	213	160	43	125	071
83,9	2.707	2.128	612	1.736	131	12.110	92,4	624	486	133	394	072
67,0	281	208	80	220	26	2.158	83,0	115	90	27	72	073
94,3	1.108	872	234	768	79	8.101	102,5	399	315	82	245	074
85,8	282	218	63	203	45	4.381	97,4	223	172	46	148	075
81,1	1.120	866	262	810	45	2.629	58,4	152	115	49	104	076
82,5	188	142	43	140	34	2.990	87,9	156	119	37	109	077
93,4	506	397	104	308	73	6.222	85,2	335	257	73	192	078
89,0	1.112	862	246	727	85	8.538	100,4	412	317	98	259	079
95,7	670	524	149	465	54	5.912	109,5	283	223	59	167	080
77,8	237	176	66	173	34	2.665	78,4	141	108	34	91	081
84,0	337	265	75	255	29	2.881	99,3	155	125	31	79	082
91,7	698	551	154	494	59	5.611	95,1	293	232	60	204	083
87,5	37	22	8	23	13	979	75,3	59	35	13	25	084
78,9	128	93	35	96	22	1.823	82,9	101	73	24	58	085
71,7	99	74	25	73	15	1.685	112,3	84	67	15	47	086
78,2	200	151	52	128	37	3.288	88,9	170	125	45	96	087
61,3	113	86	31	97	19	1.327	69,8	78	56	21	43	088
58,5	37	26	12	35	7	385	55,0	23	14	7	21	089
86,7	966	755	211	647	114	10.862	95,3	579	451	117	318	090
82,6	1.186	913	279	856	69	5.683	82,4	290	221	71	204	091
67,1	253	177	78	227	3	250	83,3	13	10	3	10	092
60,6	107	77	32	82	3	414	138,0	17	14	3	8	093
62,9	58	42	16	48	17	1.249	73,5	71	53	19	39	094
98,5	202	150	44	130	49	5.129	104,7	271	206	50	151	095
88,3	986	767	226	692	86	6.721	78,2	361	277	89	205	096
71,8	311	241	81	230	14	1.496	106,9	76	63	14	38	097
79,8	508	400	113	362	55	4.993	90,8	262	205	61	166	098
92,3	1.787	1.391	396	1.111	115	9.973	86,7	502	391	117	295	099
82,7	2.509	1.965	573	1.814	105	8.965	85,4	491	387	111	306	100
86,3	1.919	1.501	429	1.343	55	5.040	91,6	267	201	55	172	101
72,8	143	109	38	92	24	2.026	84,4	103	78	25	71	102
86,1	263	203	63	189	26	2.519	96,9	127	98	30	70	103
84,7	449	357	100	332	41	3.804	92,8	200	159	43	124	104
80,1	186	147	43	128	30	3.287	109,6	162	131	34	104	105
76,7	169	131	40	111	32	2.458	76,8	140	105	33	78	106
79,7	103	79	26	89	9	798	88,7	42	31	9	23	107
82,6	19	14	5	18	11	694	63,1	51	39	11	26	108
79,6	351	261	86	248	71	7.147	100,7	347	271	73	207	109
71,7	184	140	46	112	14	1.270	90,7	72	58	14	35	110
72,1	32	24	8	22	14	1.314	93,9	68	55	14	32	111
62,7	136	97	41	109	22	1.626	73,9	95	70	26	77	112
51,0	60	37	23	33	37	2.370	64,1	138	103	37	65	113
92,1	485	373	109	341	89	7.246	81,4	393	304	91	223	114
83,2	20	15	5	15	6	569	94,8	31	25	6	17	115
87,5	1.245	962	295	821	110	9.713	88,3	506	398	119	305	116
73,7	3.325	2.533	870	2.508	362	27.661	76,4	1.420	1.063	364	1.019	117
85,6	3.390	2.626	789	2.269	207	18.113	87,5	930	722	217	575	118
86,4	142	116	32	94	33	3.061	92,8	169	134	34	107	119
78,2	556	434	142	399	39	3.377	86,6	178	137	40	112	120
88,9	3.920	3.112	882	2.794	147	13.514	91,9	686	543	150	431	121
72,1	171	128	42	131	52	4.339	83,4	230	168	55	132	122
84,6	1.647	1.260	414	1.279	15	1.414	94,3	75	56	16	44	123
98,3	68	52	12	40	9	724	80,4	43	31	9	29	124
76,1	122	91	32	79	16	1.567	97,9	76	55	18	53	125
78,0	147	104	37	94	33	2.754	83,5	137	105	35	79	126
86,0	1.889	1.480	457	1.254	119	11.296	94,9	566	442	130	367	127
99,3	305	238	63	193	29	2.939	101,3	152	119	31	86	128
81,5	71.245	55.244	17.597	45.127	1.693	152.239	89,9	7.680	6.031	1.797	4.396	129
82,0	338	262	70	214	39	4.112	105,4	207	165	41	126	130
69,2	506	369	148	386	9	830	92,2	36	27	9	21	131
74,1	67	52	16	45	20	1.929	96,5	107	83	27	68	132
86,0	556	428	141	447	76	5.453	71,8	288	217	80	232	133
78,6	503	388	125	360	26	2.372	91,2	116	92	28	70	134
84,0	196	144	45	151	15	1.293	86,2	72	55	15	39	135
84,5	22	18	6	22	8	532	66,5	30	22	10	24	136
82,2	166.047	129.068	40.057	111.071	9.109	801.065	87,9	41.451	32.129	9.583	25.239	

TAV. 17 - Abitazioni occupate

Codice dei Comuni	COMUNI	EPOCA DI						
		Prima del 1919		1919 - 1945		1946 - 1960		1961
		Abitazioni	Stanze	Abitazioni	Stanze	Abitazioni	Stanze	Abitazioni
001	AIELLO DEL FRIULI	237	1.319	58	328	105	553	136
002	AMARO	30	158	9	49	27	132	31
003	AMPEZZO	236	1.114	55	230	65	293	95
004	AQUILEIA	211	1.118	65	319	152	727	210
005	ARTA TERME	196	1.013	55	278	72	385	126
006	ARTEGNA	18	89	7	35	35	179	99
007	ATTIMIS	76	301	44	183	71	314	84
008	BAGNARIA ARSA	244	1.303	64	346	168	814	217
009	BASILIANO	489	2.390	214	1.107	234	1.197	356
010	BERTIOLO	367	1.793	104	575	71	367	136
011	BICINICCO	213	1.101	41	212	71	335	75
012	BORDANO	—	—	1	5	2	12	25
013	BUJA	112	505	53	242	146	691	305
014	BUTTRIO	212	1.184	68	395	139	713	245
015	CAMINO AL TAGLIAMENTO	191	1.030	67	408	85	520	62
016	CAMPOFORMIDO	366	1.786	188	920	221	1.130	515
017	CAMPOLONGO AL TORRE	145	749	36	190	11	52	41
018	CARLINO	102	506	48	218	110	554	176
019	CASSACCO	266	1.299	89	440	87	451	170
020	CASTIONS DI STRADA	325	1.621	98	537	174	925	243
021	CAVAZZO CARNICO	33	179	20	119	33	176	31
022	CERCIVENTO	103	490	21	114	33	155	66
023	CERVIGNANO DEL FRIULI	405	1.931	213	1.001	746	3.491	1.114
024	CHIOPRIS-VISCONI	70	385	19	99	12	59	32
025	CHIUSAFORTE	119	559	15	73	11	56	25
026	CIVIDALE DEL FRIULI	843	4.402	349	1.792	528	2.580	825
027	CODROIPO	928	4.764	376	2.009	722	3.797	993
028	COLLOREDO DI MONTE ALBANO	72	360	69	376	53	276	96
029	COMGLIANS	207	923	30	153	46	246	23
030	CORNO DI ROSAZZO	168	906	60	342	97	515	222
031	COSEANO	254	1.351	128	693	72	421	113
032	DIGNANO	234	1.122	105	556	137	704	172
033	DOGNA	43	205	7	35	6	24	10
034	DRENCHIA	98	426	24	96	26	122	4
035	ENEMONZO	121	646	35	172	74	368	54
036	FAEDIS	225	1.089	92	445	122	616	159
037	FAGAGNA	399	1.956	161	882	224	1.146	342
038	FIUMICELLO	330	1.700	104	537	248	1.211	261
039	FLAIBANO	177	882	59	310	53	310	74
137	FORGARIA NEL FRIULI	32	142	19	79	34	181	51
040	FORNI AVOLTRI	125	603	43	199	67	315	46
041	FORNI DI SOPRA	130	522	86	357	102	438	93
042	FORNI DI SOTTO	7	35	11	63	259	1.264	22
043	GEMONA DEL FRIULI	33	177	43	224	203	1.053	392
044	GONARS	342	1.652	89	466	233	1.180	373
045	GRIMACCO	130	610	20	117	39	180	26
046	LATISANA	365	1.853	307	1.540	745	3.632	1.049
047	LAUCO	256	1.165	33	159	37	211	52
048	LESTIZZA	473	2.472	108	587	170	1.008	188
049	LIGNANO SABBIA D'ORO	5	22	15	75	337	1.382	872
050	LIGOSULLO	51	233	3	19	9	44	10
051	LUSEVERA	20	97	7	31	4	25	10
052	MAGNANO IN RIVIERA	21	113	9	42	28	143	69
053	MAJANO	112	581	47	225	124	629	305
054	MALBORGHETTO VALBRUNA	96	420	70	323	43	182	58
055	MANZANO	357	1.800	141	718	451	2.273	671
056	MARANO LAGUNARE	159	686	40	202	179	823	183
057	MARTIGNACCO	360	1.846	181	933	294	1.573	414
058	MERETO DI TOMBA	373	1.951	91	532	89	494	177
059	MOGGIO UDINESE	119	557	18	76	25	116	50
060	MOIMACCO	98	506	13	73	37	184	65
061	MONTENARS	13	76	2	12	1	4	6
062	MORTEGLIANO	542	2.703	206	1.080	205	1.086	355
063	MORUZZO	155	875	56	293	59	304	118
064	MUZZANA DEL TURGNANO	168	771	68	333	144	696	204
065	NIMIS	109	462	59	288	155	779	76
066	OSOPPO	16	86	23	113	48	230	99
067	OVARO	343	1.637	114	558	175	845	109
068	PAGNACCO	248	1.280	77	418	110	551	272

per epoca di costruzione

COSTRUZIONE										Codice dei Comuni
- 1971	1972 - 1975		1976 - 1980		dopo il 1980		TOTALE			
Stanze	Abitazioni	Stanze	Abitazioni	Stanze	Abitazioni	Stanze	Abitazioni	Stanze		
753	64	361	96	507	14	76	710	3.897	001	
155	13	64	41	208	14	58	165	824	002	
459	33	174	52	241	7	31	543	2.542	003	
1.058	96	506	240	1.252	20	115	994	5.095	004	
655	73	352	137	686	13	76	672	3.445	005	
506	44	240	285	1.358	51	252	539	2.659	006	
411	38	197	158	646	28	129	499	2.181	007	
1.164	121	662	138	761	19	106	971	5.156	008	
1.866	162	845	197	1.032	17	79	1.669	8.516	009	
712	69	359	84	468	6	31	837	4.305	010	
418	45	235	55	293	9	42	509	2.636	011	
123	7	33	15	52	2	8	52	233	012	
1.469	213	1.010	603	2.787	72	325	1.504	7.029	013	
1.338	218	1.139	194	993	16	68	1.092	5.830	014	
359	65	394	53	318	8	46	531	3.075	015	
2.693	320	1.755	334	1.807	37	226	1.981	10.317	016	
239	23	129	13	74	1	3	270	1.436	017	
870	148	748	112	564	7	39	703	3.499	018	
902	117	614	145	733	13	77	887	4.516	019	
1.270	143	778	133	684	13	68	1.129	5.883	020	
163	21	130	27	140	9	47	174	954	021	
316	27	118	31	134	5	26	286	1.353	022	
5.582	651	3.078	512	2.359	74	394	3.715	17.836	023	
174	30	155	27	135	1	5	191	1.012	024	
124	14	73	21	80	10	55	215	1.020	025	
4.368	386	2.011	473	2.398	109	566	3.513	18.117	026	
5.438	693	3.706	687	3.716	78	416	4.477	23.846	027	
523	67	393	222	1.162	33	164	612	3.254	028	
100	14	59	27	122	5	30	352	1.633	029	
1.217	135	717	172	908	10	53	864	4.658	030	
639	66	341	100	542	19	116	752	4.103	031	
929	68	369	78	411	18	94	812	4.185	032	
45	9	42	3	13	1	3	79	367	033	
24	5	28	6	21	6	32	169	749	034	
264	43	207	104	550	24	124	455	2.331	035	
853	105	548	344	1.529	16	89	1.063	5.169	036	
1.824	257	1.360	367	1.897	65	329	1.815	9.394	037	
1.341	148	783	220	1.159	18	89	1.329	6.820	038	
408	30	162	29	160	3	19	425	2.251	039	
255	25	131	242	1.060	36	178	439	2.026	137	
236	17	90	18	99	3	12	319	1.554	040	
387	48	218	48	200	5	20	512	2.142	041	
102	24	112	25	118	4	23	352	1.717	042	
2.088	252	1.286	651	3.369	148	770	1.722	8.967	043	
2.082	143	769	147	813	10	55	1.337	7.017	044	
162	8	41	25	146	11	55	259	1.311	045	
5.501	405	2.096	379	1.941	28	146	3.278	16.709	046	
269	19	109	23	110	7	38	427	2.061	047	
1.033	131	748	133	726	9	58	1.212	6.632	048	
3.460	269	1.031	281	1.206	24	107	1.803	7.283	049	
58	5	27	11	53	—	—	89	434	050	
52	7	32	88	358	3	12	139	607	051	
364	43	239	278	1.372	27	141	475	2.414	052	
1.616	215	1.032	715	3.393	74	364	1.592	7.840	053	
240	29	117	52	208	5	22	353	1.512	054	
3.613	269	1.463	348	1.771	34	177	2.271	11.815	055	
899	89	437	54	263	4	28	708	3.338	056	
2.192	169	886	198	1.067	18	84	1.634	8.581	057	
1.028	102	572	77	436	13	66	922	5.079	058	
252	25	129	80	360	22	105	339	1.595	059	
362	73	400	92	466	12	61	390	2.052	060	
30	5	28	44	197	3	18	74	365	061	
1.906	173	896	160	812	25	119	1.666	8.602	062	
648	90	548	119	650	7	49	604	3.367	063	
1.026	125	611	84	425	10	48	803	3.910	064	
412	79	393	169	835	30	170	677	3.339	065	
500	90	445	245	1.073	47	177	568	2.624	066	
543	50	222	71	345	14	66	876	4.216	067	
1.511	163	867	203	1.085	26	135	1.099	5.847	068	

segue TAV. 17 — Abitazioni occupate

Codice dei Comuni	COMUNI	EPOCA DI						
		Prima del 1919		1919 - 1945		1946 - 1960		1961
		Abitazioni	Stanze	Abitazioni	Stanze	Abitazioni	Stanze	Abitazioni
069	PALAZZOLO DELLO STELLA	148	743	115	559	315	1.328	224
070	PALMANOVA	391	2.048	212	1.161	339	1.606	450
071	PALUZZA	355	1.729	113	592	176	925	178
072	PASIAN DI PRATO	363	1.705	270	1.368	434	2.208	726
073	PAULARO	293	1.225	177	740	233	1.035	188
074	PAVIA DI UDINE	440	2.486	111	631	152	804	313
075	POCENIA	224	1.102	58	311	92	494	146
076	PONTEBBA	121	542	112	533	137	634	148
077	PORPETTO	181	847	72	354	151	727	160
078	POVOLETTO	245	1.253	129	664	167	882	307
079	POZZUOLO DEL FRIULI	555	2.850	221	1.189	318	1.724	434
080	PRADAMANO	182	1.002	60	278	101	535	173
081	PRATO CARNICO	327	1.562	69	323	40	210	26
082	PRECENICCO	125	617	45	233	114	575	135
083	PREMARIACCO	330	1.834	98	523	76	423	191
084	PREONE	56	258	7	31	15	76	7
085	PREPOTTO	157	741	25	112	7	28	39
086	PULFERO	236	1.194	48	238	49	251	69
087	RAGOGNA	199	934	92	436	81	404	125
088	RAVASCLETTO	132	573	47	208	47	210	30
089	RAVEO	34	196	11	80	24	116	23
090	REANA DEL ROIALE	346	1.793	144	768	152	817	371
091	REMANZACCO	332	1.547	88	447	192	955	282
092	RESIA	58	236	7	28	11	45	16
093	RESIUTTA	—	—	—	—	5	21	9
094	RIGOLATO	283	1.316	45	205	45	237	19
095	RIVE D'ARCANO	305	1.577	89	464	83	462	119
096	RIVIGNANO	390	1.843	128	647	157	728	308
097	RONCHIS	222	1.087	54	284	59	329	101
098	RUDA	334	1.713	83	437	94	496	203
099	SAN DANIELE DEL FRIULI	275	1.356	135	730	249	1.268	440
100	SAN GIORGIO DI NOGARO	377	1.819	207	1.082	552	2.684	657
101	SAN GIOVANNI AL NATISONE	167	839	131	647	258	1.315	491
102	SAN LEONARDO	154	673	58	252	33	149	53
103	SAN PIETRO AL NATISONE	215	1.119	65	309	90	482	73
104	SANTA MARIA LA LONGA	277	1.512	45	233	68	329	116
105	SAN VITO AL TORRE	177	875	53	282	60	291	72
106	SAN VITO DI FAGAGNA	145	666	46	213	59	260	101
107	SAURIS	79	396	12	51	20	104	11
108	SAVOGNA	177	912	14	80	22	122	30
109	SEDEGLIANO	515	2.464	147	772	167	882	250
110	SOCCHIEVE	185	990	24	124	44	232	38
111	STREGNA	87	378	11	47	23	106	31
112	SUTRIO	213	870	26	119	59	287	80
113	TAIPANA	70	303	16	77	11	65	34
114	TALMASSONS	407	2.038	146	763	242	1.300	286
115	TAPOGLIANO	78	463	13	73	10	48	23
116	TARCENTO	273	1.353	85	424	229	1.188	415
117	TARVISIO	322	1.329	340	1.324	407	1.814	447
118	TAVAGNACCO	533	2.510	215	1.018	452	2.149	947
119	TEOR	361	1.792	57	282	35	185	72
120	TERZO D'AQUILEIA	151	756	52	269	87	426	202
121	TOLMEZZO	174	911	170	857	595	2.857	913
122	TORREANO	147	674	44	224	67	350	163
123	TORVISCOSA	108	445	281	1.051	184	827	275
124	TRASAGHIS	9	54	8	41	60	369	54
125	TREPPA CARNICO	100	521	49	244	45	240	50
126	TREPPA GRANDE	160	728	69	306	75	395	61
127	TRICESIMO	330	1.581	142	645	277	1.368	467
128	TRIVIGNANO UDINESE	199	1.090	46	256	19	101	110
129	UDINE	3.808	17.420	3.886	18.512	9.173	42.321	11.674
130	VARMO	335	1.844	139	753	101	545	153
131	VENZONE	11	50	6	26	14	76	53
132	VERZEGNIS	71	439	98	636	19	110	27
133	VILLA SANTINA	51	241	25	114	111	481	104
134	VILLA VICENTINA	105	560	26	116	54	257	81
135	VISCO	82	434	18	104	17	86	46
136	ZUGLIO	93	436	10	57	19	93	21
	TOTALE PROVINCIA	32.508	159.982	14.895	73.913	27.568	133.889	39.019

per epoca di costruzione

COSTRUZIONE									Codice dei Comuni
- 1971	1972 - 1975		1976 - 1980		dopo il 1980		TOTALE		
Stanze	Abitazioni	Stanze	Abitazioni	Stanze	Abitazioni	Stanze	Abitazioni	Stanze	
1.107	135	665	116	593	5	26	1.058	5.021	069
2.349	154	845	233	1.137	15	77	1.794	9.223	070
996	92	462	82	431	10	49	1.006	5.184	071
3.749	436	2.176	318	1.660	56	299	2.603	13.165	072
822	103	447	95	410	9	36	1.098	4.715	073
1.727	205	1.134	281	1.489	39	216	1.541	8.487	074
750	96	519	95	535	13	80	724	3.791	075
701	45	197	87	361	9	38	659	3.006	076
868	109	553	98	522	9	47	780	3.918	077
1.677	242	1.337	308	1.669	38	184	1.436	7.666	078
2.435	243	1.311	226	1.251	32	182	2.029	10.942	079
903	114	671	121	690	31	163	782	4.242	080
141	32	150	17	78	4	19	515	2.483	081
709	53	306	48	240	8	41	528	2.721	082
1.074	146	785	181	1.003	16	88	1.038	5.730	083
31	5	25	18	92	9	45	117	558	084
215	26	142	46	249	16	80	316	1.567	085
411	28	154	121	632	20	105	571	2.985	086
656	94	475	241	1.165	30	143	862	4.213	087
142	43	185	32	132	2	8	333	1.458	088
118	15	78	45	238	14	84	166	910	089
1.960	184	946	198	1.022	52	266	1.447	7.572	090
1.405	272	1.293	265	1.274	25	124	1.456	7.045	091
75	13	63	101	379	5	23	211	849	092
52	8	33	32	117	1	8	55	231	093
99	8	34	16	64	1	3	417	1.958	094
666	86	471	92	508	20	100	794	4.248	095
1.529	121	623	132	625	14	69	1.250	6.064	096
540	43	237	76	361	5	27	560	2.865	097
1.066	110	578	91	503	9	55	924	4.848	098
2.366	294	1.545	544	2.710	84	404	2.021	10.379	099
3.343	227	1.158	269	1.382	32	167	2.321	11.635	100
2.570	268	1.354	371	1.920	23	121	1.709	8.766	101
303	39	216	77	389	6	32	420	2.014	102
409	55	277	107	586	18	91	623	3.273	103
634	60	346	69	405	3	18	638	3.477	104
381	35	199	43	207	2	17	442	2.252	105
501	69	350	115	564	10	53	545	2.607	106
50	9	46	14	70	2	9	147	726	107
165	21	100	29	161	6	37	299	1.577	108
1.292	135	752	123	669	9	46	1.346	6.877	109
204	39	206	33	177	13	73	376	2.006	110
168	30	151	44	199	38	205	264	1.254	111
411	32	147	61	304	3	19	474	2.157	112
168	19	87	81	312	12	61	243	1.073	113
1.556	127	683	123	693	10	55	1.341	7.088	114
124	11	58	13	87	—	—	148	853	115
2.139	274	1.478	572	2.909	84	427	1.932	9.918	116
2.035	254	1.064	189	822	8	46	1.967	8.434	117
4.744	577	2.933	565	2.718	79	371	3.368	16.443	118
372	54	274	50	240	3	12	632	3.157	119
1.022	120	612	100	510	14	73	726	3.668	120
4.539	411	1.987	483	2.387	98	467	2.844	14.005	121
887	81	419	213	1.017	27	139	742	3.710	122
1.362	119	614	74	396	46	184	1.087	4.879	123
315	25	137	88	453	35	186	279	1.555	124
243	18	105	46	242	3	16	311	1.611	125
310	30	164	108	532	11	55	514	2.490	126
2.413	383	2.031	377	1.898	36	198	2.012	10.134	127
631	55	314	62	358	7	41	498	2.791	128
54.230	4.132	19.128	3.357	15.470	355	1.692	36.385	168.773	129
839	94	540	102	573	13	72	937	5.166	130
256	43	200	209	855	19	89	355	1.552	131
155	14	69	40	199	7	39	276	1.647	132
538	40	194	253	1.108	18	93	602	2.769	133
433	62	295	52	242	3	18	383	1.921	134
250	31	171	32	157	2	7	228	1.209	135
113	11	60	36	191	3	21	193	971	136
196.023	19.482	98.209	24.531	121.399	3.189	16.149	161.192	799.564	

TAV. 18 - Abitazioni occupate

Codice dei Comuni	COMUNI	ABITAZIONI							
		1			2			3	
		Abitazioni	Occupanti		Abitazioni	Occupanti		Abitazioni	Occu
			Famiglie	Componenti		Famiglie	Componenti		Famiglie
001	AIELLO DEL FRIULI	14	14	15	25	25	42	42	42
002	AMARO	3	3	3	11	11	15	13	13
003	AMPEZZO	2	2	2	33	33	55	95	99
004	AQUILEIA	1	1	1	24	24	36	93	94
005	ARTA TERME	5	5	5	51	51	100	100	100
006	ARTEGNA	3	3	4	17	17	28	50	50
007	ATTIMIS	5	6	11	58	62	104	79	83
008	BAGNARIA ARSA	2	2	3	26	26	40	53	55
009	BASILIANO	3	3	3	64	67	109	136	142
010	BERTIOLO	4	4	4	32	32	54	67	67
011	BICINICCO	3	3	7	16	16	30	35	38
012	BORDANO	1	1	1	5	5	6	8	8
013	BUJA	3	3	4	63	63	93	149	150
014	BUTTRIO	1	1	1	20	20	34	58	60
015	CAMINO AL TAGLIAMENTO	—	—	—	21	21	29	29	31
016	CAMPOFORMIDO	3	3	3	56	58	83	151	153
017	CAMPOLONGO AL TORRE	3	3	3	11	11	17	30	31
018	CARLINO	2	2	2	5	6	7	42	45
019	CASSACCO	7	7	7	31	35	66	76	80
020	CASTIONS DI STRADA	1	1	1	32	32	53	83	84
021	CAVAZZO CARNICO	1	1	3	1	1	1	7	9
022	CERCIVENTO	2	2	2	19	19	38	40	43
023	CERVIGNANO DEL FRIULI	24	24	28	87	87	143	352	370
024	CHIOPRIS-VISCONTI	—	—	—	4	4	6	12	14
025	CHIUSAFORTE	—	—	—	12	13	19	34	35
026	CIVIDALE DEL FRIULI	8	9	16	121	122	175	274	280
027	CODROIPO	10	10	12	90	93	143	285	297
028	COLLOREDO DI MONTE ALBANO	1	1	1	15	15	27	45	48
029	COMEGLIANS	3	3	3	30	30	44	76	76
030	CORNO DI ROSAZZO	1	1	1	14	14	32	53	53
031	COSEANO	3	3	6	30	30	42	50	50
032	DIGNANO	6	6	9	23	23	37	73	73
033	DOGNA	—	—	—	6	6	9	16	18
034	DRENCHIA	1	1	1	21	21	31	14	14
035	ENEMONZO	1	1	1	21	22	42	51	53
036	FAEDIS	8	8	11	93	96	139	127	132
037	FAGAGNA	2	2	6	62	63	98	150	156
038	FIUMICELLO	3	3	3	35	36	67	109	112
039	FLAIBANO	1	1	1	9	9	12	45	45
137	FORGARIA NEL FRIULI	—	—	—	30	30	47	76	79
040	FORNI AVOLTRI	1	1	3	28	28	41	48	48
041	FORNI DI SOPRA	5	5	8	58	59	92	105	106
042	FORNI DI SOTTO	—	—	—	16	16	20	67	71
043	GEMONA DEL FRIULI	—	—	—	21	21	35	79	86
044	GONARS	1	1	1	51	51	91	98	102
045	GRIMACCO	—	—	—	14	14	17	37	37
046	LATISANA	20	20	22	76	77	138	322	340
047	LAUCO	1	1	1	18	20	37	70	79
048	LESTIZZA	—	—	—	35	35	58	96	98
049	LIGNANO SABBIA D'ORO	22	22	42	189	193	392	486	497
050	LIGOSULLO	—	—	—	3	3	8	12	12
051	LUSEVERA	—	—	—	2	2	3	29	32
052	MAGNANO IN RIVIERA	1	1	1	25	26	36	40	45
053	MAJANO	2	2	6	55	56	94	130	135
054	MALBORGHETTO VALBRUNA	7	7	11	31	31	56	93	97
055	MANZANO	13	13	14	73	80	136	166	177
056	MARANO LAGUNARE	6	6	6	28	29	49	106	110
057	MARTIGNACCO	5	5	5	47	49	77	123	126
058	MERETO DI TOMBA	—	—	—	22	23	35	64	64
059	MOGGIO UDINESE	—	—	—	20	20	28	39	43
060	MOIMACCO	1	1	1	14	15	17	23	23
061	MONTENARS	1	1	2	7	7	9	4	5
062	MORTEGLIANO	16	16	31	95	95	141	141	141
063	MORUZZO	2	3	9	12	12	20	42	42
064	MUZZANA DEL TURGNANO	4	4	9	30	30	55	48	52
065	NIMIS	1	1	2	37	38	66	71	73
066	OSOPPO	—	—	—	25	25	37	46	48
067	OVARO	10	10	22	47	48	92	129	134
068	PAGNACCO	2	2	3	29	29	44	74	79

per numero di stanze

CON STANZE												Codice dei Comuni
panti	4			5			6 e più					
	Abitazioni	Occupanti		Abitazioni	Occupanti		Abitazioni	Stanze	Occupanti			
		Famiglie	Componenti		Famiglie	Componenti			Famiglie	Componenti		
108	155	161	377	187	195	559	287	2.152	306	1.094	001	
29	33	33	92	46	51	135	59	398	62	201	002	
209	137	141	358	139	152	444	137	946	145	438	003	
205	215	220	612	359	367	1.212	302	2.112	316	1.195	004	
250	146	148	431	146	150	489	224	1.724	230	781	005	
93	141	141	345	184	184	584	144	988	145	545	006	
160	134	151	365	120	137	381	103	687	120	382	007	
129	237	248	684	301	318	1.042	352	2.490	394	1.402	008	
303	441	461	1.231	460	511	1.513	565	3.913	625	2.005	009	
143	225	235	581	205	219	715	304	2.111	333	1.156	010	
82	157	171	473	104	119	399	194	1.348	229	840	011	
20	12	12	34	16	16	60	10	70	10	26	012	
321	501	508	1.334	490	503	1.643	298	1.999	308	1.072	013	
120	249	256	694	386	403	1.310	378	2.689	401	1.481	014	
60	74	77	188	146	150	461	261	1.920	279	965	015	
314	442	452	1.239	647	673	2.055	682	4.746	732	2.494	016	
69	62	65	162	57	64	167	107	788	122	375	017	
93	216	229	670	252	278	967	186	1.237	223	825	018	
169	211	220	524	281	295	857	281	1.970	309	965	019	
200	273	281	770	330	352	1.110	410	2.827	462	1.664	020	
18	34	37	80	62	71	206	69	484	81	233	021	
89	83	91	251	74	81	242	68	491	74	210	022	
810	1.321	1.404	3.654	1.157	1.270	3.847	774	5.513	891	2.805	023	
28	47	49	125	56	62	208	72	500	76	296	024	
76	66	68	189	45	46	121	58	405	64	173	025	
572	882	899	2.390	1.108	1.134	3.468	1.120	7.977	1.164	4.048	026	
567	1.004	1.057	2.708	1.442	1.513	4.718	1.646	11.575	1.775	5.960	027	
100	149	153	395	173	181	583	229	1.627	246	835	028	
169	88	88	202	63	65	167	92	675	104	294	029	
134	202	207	593	300	303	1.057	294	2.162	302	1.144	030	
94	133	133	329	203	203	625	333	2.343	333	1.248	031	
168	193	193	540	225	225	747	292	2.017	292	1.104	032	
33	28	32	65	11	13	36	18	140	19	53	033	
31	64	64	132	36	36	89	33	228	33	107	034	
133	115	130	318	106	116	323	161	1.145	186	520	035	
269	260	268	677	266	275	822	309	2.224	329	1.106	036	
321	420	444	1.115	593	649	1.967	588	4.173	665	2.210	037	
259	328	339	935	436	469	1.504	418	2.928	459	1.638	038	
79	99	99	244	108	110	345	163	1.161	166	578	039	
174	125	131	368	108	113	337	100	698	108	378	137	
116	88	88	272	65	67	222	89	676	92	298	040	
239	166	171	416	100	104	283	78	542	87	217	041	
160	96	104	245	67	71	169	106	765	119	280	042	
172	392	416	1.049	687	765	2.331	543	3.685	616	2.014	043	
247	318	342	944	360	390	1.263	509	3.548	578	2.094	044	
72	66	67	154	57	58	177	85	623	87	335	045	
785	896	958	2.507	901	994	2.998	1.063	7.482	1.233	4.104	046	
176	113	123	319	122	132	402	103	752	131	403	047	
203	223	230	618	312	317	1.019	546	3.822	575	2.203	048	
1.316	519	536	1.597	373	382	1.297	214	1.484	219	797	049	
33	20	20	51	33	34	102	21	147	23	68	050	
60	64	67	194	22	23	72	22	150	27	66	051	
98	92	106	255	162	187	538	155	1.065	184	621	052	
277	436	451	1.144	554	594	1.834	415	2.824	441	1.532	053	
220	92	92	285	65	68	214	65	471	67	220	054	
395	582	621	1.709	715	784	2.524	722	5.255	816	2.762	055	
317	208	218	651	199	210	691	161	1.131	165	615	056	
250	384	403	1.075	473	508	1.554	602	4.212	669	2.191	057	
118	178	184	488	230	238	762	428	2.981	447	1.631	058	
89	110	120	323	92	98	279	78	538	93	273	059	
38	82	90	224	139	155	484	131	931	151	520	060	
12	24	30	86	17	26	67	21	157	26	90	061	
289	396	396	997	421	424	1.304	597	4.284	598	2.117	062	
87	131	132	376	147	151	488	270	1.956	274	1.023	063	
118	230	242	681	274	292	973	217	1.412	232	801	064	
136	186	195	457	183	189	592	199	1.392	218	753	065	
95	181	188	486	224	242	794	92	592	100	324	066	
307	250	263	690	203	212	631	237	1.710	259	786	067	
166	241	254	647	350	399	1.190	403	2.851	453	1.534	068	

segue TAV. 18 — Abitazioni occupate

Codice dei Comuni	COMUNI	ABITAZIONI							
		1			2			3	
		Abitazioni	Occupanti		Abitazioni	Occupanti		Abitazioni	Occu
			Famiglie	Componenti		Famiglie	Componenti		Famiglie
069	PALAZZOLO DELLO STELLA	—	—	—	23	23	39	178	181
070	PALMANOVA	8	8	11	41	43	67	174	174
071	PALUZZA	—	—	—	34	34	63	106	109
072	PASIAN DI PRATO	4	4	5	84	85	131	185	187
073	PAULARO	5	5	8	87	89	158	228	238
074	PAVIA DI UDINE	1	1	4	22	22	50	77	77
075	POCENIA	1	1	1	23	24	40	56	57
076	PONTEBBA	12	13	14	26	27	41	92	98
077	PORPETTO	—	—	—	28	28	52	74	78
078	POVOLETTO	4	4	4	41	41	65	98	102
079	POZZUOLO DEL FRIULI	2	2	3	41	42	59	132	136
080	PRADAMANO	2	2	3	20	21	32	43	46
081	PRATO CARNICO	3	3	3	41	41	66	107	111
082	PRECENICCO	—	—	—	9	9	22	47	47
083	PREMARIACCO	1	2	4	14	14	26	65	65
084	PREONE	—	—	—	6	6	10	19	19
085	PREPOTTO	5	5	12	22	24	37	45	47
086	PULFERO	—	—	—	23	23	50	49	50
087	RAGOGNA	2	3	3	34	38	75	102	115
088	RAVASCLETTO	1	1	1	28	30	42	84	93
089	RAVEO	—	—	—	8	8	9	23	24
090	REANA DEL ROIALE	2	2	3	59	60	96	85	88
091	REMANZACCO	8	8	12	60	61	91	105	107
092	RESIA	1	1	1	15	15	24	77	82
093	RESIUTTA	—	—	—	—	—	—	18	19
094	RIGOLATO	—	—	—	23	23	28	96	97
095	RIVE D'ARCANO	3	3	7	26	26	45	59	59
096	RIVIGNANO	—	—	—	38	39	59	100	102
097	RONCHIS	2	2	12	14	14	21	43	44
098	RUDA	2	2	2	21	21	32	87	89
099	SAN DANIELE DEL FRIULI	13	13	19	56	57	87	169	172
100	SAN GIORGIO DI NOGARO	4	4	4	47	47	77	174	177
101	SAN GIOVANNI AL NATISONE	—	—	—	40	41	77	93	97
102	SAN LEONARDO	3	3	7	22	22	37	53	55
103	SAN PIETRO AL NATISONE	7	7	11	18	18	32	57	60
104	SANTA MARIA LA LONGA	—	—	—	7	7	12	47	47
105	SAN VITO AL TORRE	1	1	1	15	15	24	34	34
106	SAN VITO DI FAGAGNA	2	2	2	27	27	43	58	58
107	SAURIS	1	1	2	7	7	9	19	20
108	SAVOGNA	—	—	—	17	17	32	17	17
109	SEDEGLIANO	1	1	1	86	88	139	136	139
110	SOCCHIEVE	1	1	1	21	21	41	34	38
111	STREGNA	1	1	1	27	27	46	32	32
112	SUTRIO	2	2	2	51	52	79	90	101
113	TAIPANA	2	2	2	22	22	25	44	45
114	TALMASSONS	4	5	6	45	46	68	96	96
115	TAPOGLIANO	—	—	—	4	4	4	11	11
116	TARCENTO	2	2	5	49	57	91	144	151
117	TARVISIO	20	20	26	125	130	213	432	441
118	TAVAGNACCO	6	6	6	83	84	129	271	280
119	TEOR	—	—	—	26	26	43	45	45
120	TERZO D'AQUILEIA	1	1	1	17	17	27	64	70
121	TOLMEZZO	11	13	23	76	77	143	205	211
122	TORREANO	2	2	2	29	29	38	72	75
123	TORVISCOSA	3	3	3	44	46	76	202	219
124	TRASAGHIS	—	—	—	3	3	5	14	14
125	TREPPA CARNICO	—	—	—	15	15	25	44	44
126	TREPPA GRANDE	—	—	—	40	40	52	49	54
127	TRICESIMO	6	6	7	56	60	96	159	167
128	TRIVIGNANO UDINESE	—	—	—	11	11	25	30	34
129	UDINE	177	182	216	1.480	1.509	2.246	4.519	4.668
130	VARMO	1	1	1	26	26	44	66	68
131	VENZONE	—	—	—	31	31	42	54	56
132	VERZEGNIS	—	—	—	9	9	15	24	24
133	VILLA SANTINA	1	1	1	11	11	18	107	115
134	VILLA VICENTINA	2	2	3	13	13	27	37	39
135	VISCO	2	2	2	6	6	8	15	15
136	ZUGLIO	1	2	4	14	17	35	35	51
	TOTALE PROVINCIA	608	623	855	6.019	6.147	9.837	16.472	17.065

per numero di stanze

CON STANZE											Codice dei Comuni
panti	4			5			6 e più				
	Abitazioni	Occupanti		Abitazioni	Occupanti		Abitazioni	Stanze	Occupanti		
		Famiglie	Componenti		Famiglie	Componenti			Famiglie	Componenti	
Componenti											
485	292	299	872	303	310	1.089	262	1.758	277	1.072	069
370	460	463	1.275	569	574	1.765	542	3.926	550	1.918	070
264	267	283	740	259	276	806	340	2.435	362	1.157	071
412	643	650	1.765	909	923	2.906	778	5.321	797	2.729	072
577	376	395	1.174	210	227	724	192	1.298	219	702	073
168	314	318	928	507	514	1.700	620	4.420	630	2.487	074
140	169	175	509	218	232	760	257	1.810	281	1.094	075
211	226	235	640	182	194	576	121	852	134	391	076
171	207	217	643	214	223	767	257	1.742	275	1.079	077
215	300	312	838	470	489	1.542	523	3.736	554	1.945	078
290	433	467	1.191	608	659	1.900	813	5.690	942	2.875	079
98	200	210	571	208	238	726	309	2.231	363	1.178	080
244	102	105	258	112	124	329	150	1.109	157	460	081
88	116	119	300	179	188	611	177	1.203	193	670	082
152	218	224	657	284	293	1.026	456	3.214	474	1.817	083
31	33	33	74	26	26	75	33	227	33	96	084
106	67	75	191	80	83	271	97	715	110	416	085
104	144	149	386	133	137	401	222	1.551	229	841	086
254	239	268	634	248	289	814	237	1.641	282	864	087
182	83	88	226	74	89	220	63	447	72	190	088
57	31	33	82	35	36	99	69	526	74	246	089
197	371	371	993	428	438	1.370	502	3.573	522	1.824	090
233	460	470	1.323	487	498	1.671	336	2.327	344	1.300	091
208	57	57	155	36	36	113	25	179	26	78	092
38	23	26	70	7	8	23	7	50	8	25	093
175	89	95	227	88	94	200	121	828	129	345	094
124	176	178	424	208	210	655	322	2.272	325	1.138	095
223	381	394	1.028	437	456	1.509	294	1.979	328	1.178	096
94	133	148	354	189	216	670	179	1.229	220	741	097
180	252	260	740	242	259	789	320	2.325	352	1.185	098
323	491	503	1.219	663	684	2.105	629	4.468	656	2.251	099
369	697	715	2.035	732	772	2.499	667	4.567	715	2.522	100
201	459	469	1.341	574	593	2.014	543	3.701	569	2.072	101
100	120	123	280	103	108	329	119	813	122	446	102
125	145	149	363	165	178	502	231	1.654	246	812	103
113	142	149	420	184	193	615	258	1.834	286	1.025	104
81	123	126	327	133	137	434	136	962	142	498	105
106	150	151	402	165	165	582	143	952	147	549	106
53	43	44	112	31	31	113	46	327	46	156	107
30	74	74	190	78	78	277	113	806	113	484	108
300	303	304	810	321	333	1.081	499	3.479	532	1.901	109
83	90	98	220	69	74	184	161	1.156	173	497	110
81	66	67	131	62	62	182	76	529	77	284	111
244	108	120	313	105	124	371	118	826	144	431	112
71	85	85	179	47	47	109	43	320	48	135	113
187	263	267	701	402	407	1.273	531	3.644	540	2.010	114
21	30	30	74	38	39	124	65	502	69	231	115
306	491	529	1.267	641	682	2.008	605	4.217	633	2.136	116
1.003	663	676	1.963	438	448	1.504	289	2.026	302	981	117
611	1.004	1.041	2.716	1.194	1.268	3.843	810	5.472	878	2.868	118
116	181	187	456	190	203	631	190	1.296	218	820	119
151	209	218	600	222	246	822	213	1.495	243	830	120
513	784	809	2.290	1.075	1.103	3.693	693	4.716	730	2.439	121
146	193	209	493	216	237	706	230	1.582	250	757	122
542	312	349	1.078	345	384	1.292	181	1.209	204	690	123
27	61	62	138	76	76	244	125	883	134	439	124
81	75	80	216	64	70	187	113	829	129	345	125
115	124	135	338	153	165	476	148	1.002	172	558	126
298	577	606	1.504	680	727	2.163	534	3.831	590	1.932	127
74	95	100	266	151	159	504	211	1.544	229	849	128
8.901	11.957	12.479	30.805	10.983	11.537	33.330	7.269	49.336	7.819	23.998	129
138	170	174	445	260	271	919	414	2.935	443	1.648	130
126	103	111	307	109	116	359	58	371	63	205	131
58	49	52	111	46	50	128	148	1.131	174	450	132
254	196	204	592	171	177	568	116	786	123	407	133
77	107	110	305	125	136	418	99	729	127	401	134
26	58	59	179	54	54	165	93	648	93	318	135
129	39	54	146	43	56	139	61	466	86	271	136
36.063	44.165	46.038	120.014	48.033	50.715	155.769	45.895	320.677	49.625	167.205	

TAV. 19 - Abitazioni occupate

Codice dei Comuni	COMUNI	TOTALE ABITAZIONI		ABITAZIONI						
		Numero	Stanze	ACQUA POTABILE					Nell'abitazione	
				Di acquedotto			Di pozzo o cisterna	TOTALE	1	2 o più
				Nell'abi- tazione	Fuori dell'abi- tazione	TOTALE				
001	AIELLO DEL FRIULI	710	3.897	292	13	305	399	704	489	144
002	AMARO	165	824	161	1	162	1	163	127	29
003	AMPEZZO	543	2.542	531	11	542	—	542	416	45
004	AQUILEIA	994	5.095	21	3	24	955	979	720	215
005	ARTA TERME	672	3.445	655	5	660	—	660	518	107
006	ARTEGNA	539	2.659	527	5	532	7	539	367	170
007	ATTIMIS	499	2.181	485	7	492	2	494	375	60
008	BAGNARIA ARSA	971	5.156	56	5	61	908	969	730	152
009	BASILIANO	1.669	8.516	1.628	30	1.658	5	1.663	1.167	213
010	BERTIOLO	837	4.305	316	17	333	476	809	596	119
011	BICINICCO	509	2.636	490	16	506	3	509	364	62
012	BORDANO	52	233	52	—	52	—	52	42	10
013	BUIA	1.504	7.029	1.473	9	1.482	18	1.500	1.006	424
014	BUTTRIO	1.092	5.830	1.079	8	1.087	3	1.090	684	337
015	CAMINO AL TAGLIAMENTO	531	3.075	301	7	308	221	529	368	95
016	CAMPOFORMIDO	1.981	10.317	1.954	17	1.971	6	1.977	1.294	518
017	CAMPOLONGO AL TORRE	270	1.436	24	9	33	236	269	188	38
018	CARLINO	703	3.499	417	1	418	276	694	546	95
019	CASSACCO	887	4.516	877	9	886	—	886	638	175
020	CASTIONS DI STRADA	1.129	5.883	177	9	186	928	1.114	765	166
021	CAVAZZO CARNICO	174	954	173	—	173	—	173	111	58
022	CERCIVENTO	286	1.353	278	4	282	1	283	233	27
023	CERVIGNANO DEL FRIULI	3.715	17.836	1.024	45	1.069	2.632	3.701	2.844	716
024	CHIOPRIS-VISCONTI	191	1.012	182	4	186	4	190	132	27
025	CHIUSAFORTE	215	1.020	206	1	207	3	210	170	16
026	CIVIDALE DEL FRIULI	3.513	18.117	3.440	49	3.489	13	3.502	2.522	685
027	CODROIPO	4.477	23.846	3.709	65	3.774	684	4.458	2.943	1.208
028	COLLOREDO DI MONTE ALBANO	612	3.254	609	3	612	—	612	434	171
029	COMEGLIANS	352	1.633	338	12	350	—	350	292	36
030	CORNO DI ROSAZZO	864	4.658	856	5	861	2	863	558	260
031	COSEANO	752	4.103	730	16	746	3	749	527	97
032	DIGNANO	812	4.185	800	12	812	—	812	561	150
033	DOGNA	79	367	70	2	72	—	72	57	3
034	DRENCHIA	169	749	147	5	152	6	158	92	5
035	ENEMONZO	455	2.331	450	5	455	—	455	278	64
036	FAEDIS	1.063	5.169	1.026	26	1.052	4	1.056	804	130
037	FAGAGNA	1.815	9.394	1.784	23	1.807	4	1.811	1.269	395
038	FIUMICELLO	1.329	6.820	304	30	334	980	1.314	975	210
039	FLAIBANO	425	2.251	420	5	425	—	425	278	45
137	FORGARIA NEL FRIULI	439	2.026	425	8	433	4	437	325	84
040	FORNI AVOLTRI	319	1.554	317	2	319	—	319	253	55
041	FORNI DI SOPRA	512	2.142	505	2	507	3	510	435	58
042	FORNI DI SOTTO	352	1.717	349	—	349	—	349	262	53
043	GEMONA DEL FRIULI	1.722	8.967	1.675	13	1.688	31	1.719	1.174	532
044	GONARS	1.337	7.017	380	18	398	927	1.325	859	246
045	GRIMACCO	259	1.311	242	4	246	5	251	171	19
046	LATISANA	3.278	16.709	3.167	49	3.216	44	3.260	2.425	654
047	LAUCO	427	2.061	416	6	422	4	426	267	40
048	LESTIZZA	1.212	6.632	1.186	21	1.207	1	1.208	840	175
049	LIGNANO SABBIA D'ORO	1.803	7.283	1.786	9	1.795	8	1.803	1.378	418
050	LIGOSULLO	89	434	87	1	88	—	88	82	4
051	LUSEVERA	139	607	138	1	139	—	139	120	17
052	MAGNANO IN RIVIERA	475	2.414	471	1	472	3	475	317	153
053	MAJANO	1.592	7.840	1.552	14	1.566	25	1.591	1.117	429
054	MALBORGHETTO VALBRUNA	353	1.512	346	4	350	—	350	253	73
055	MANZANO	2.271	11.815	2.246	19	2.265	1	2.266	1.608	527
056	MARANO LAGUNARE	708	3.338	684	7	691	4	695	599	79
057	MARTIGNACCO	1.634	8.581	1.599	28	1.627	3	1.630	1.205	234
058	MERETO DI TOMBA	922	5.079	904	15	919	—	919	661	124
059	MOGGIO UDINESE	339	1.595	331	1	332	—	332	240	66
060	MOIMACCO	390	2.052	383	5	388	1	389	270	70
061	MONTENARS	74	365	74	—	74	—	74	54	19
062	MORTEGLIANO	1.666	8.602	1.620	24	1.644	18	1.662	1.177	232
063	MORUZZO	604	3.367	595	8	603	1	604	393	146
064	MUZZANA DEL TURGNANO	803	3.910	723	9	732	68	800	619	115
065	NIMIS	677	3.339	655	9	664	9	673	458	170
066	OSOPPO	568	2.624	558	3	561	7	568	455	109
067	OVARO	876	4.216	866	6	872	—	872	755	77
068	PAGNACCO	1.099	5.847	1.084	13	1.097	2	1.099	733	295

per servizio installato

FORNITE DI											ABITAZIONI SFORNITE DI ACQUA POTABILE E GABINETTO	Codice dei Comuni
GABINETTO						BAGNO	ELETRICITÀ	RISCALDAMENTO				
TOTALE	di cui con scarico	Fuori dell'abitazione		TOTALE				Impianto fisso	Con apparecchi singoli			
		TOTALE	di cui con scarico	Numero	di cui con scarico							
633	590	69	16	702	606	635	709	303	353	1	001	
156	140	4	—	160	140	154	163	91	69	—	002	
461	445	65	25	526	470	432	539	154	385	—	003	
935	920	50	19	985	939	935	994	624	345	6	004	
625	563	28	9	653	572	579	670	215	389	4	005	
537	513	2	2	539	515	536	539	418	118	—	006	
435	422	49	8	484	430	428	498	177	304	2	007	
882	857	80	32	962	889	896	967	484	435	2	008	
1.380	1.324	264	49	1.644	1.373	1.403	1.665	758	815	2	009	
715	692	106	31	821	723	716	834	324	471	6	010	
426	401	69	17	495	418	447	507	183	142	—	011	
52	50	—	—	52	50	52	52	37	15	—	012	
1.430	1.359	17	7	1.447	1.366	1.474	1.503	931	549	1	013	
1.021	969	62	29	1.083	998	1.026	1.090	795	263	—	014	
463	440	48	8	511	448	465	531	237	264	2	015	
1.812	1.764	152	60	1.964	1.824	1.816	1.977	1.419	486	—	016	
226	213	44	13	270	226	223	270	70	198	—	017	
641	615	52	9	693	624	642	699	356	346	4	018	
813	787	63	17	876	804	808	883	449	428	1	019	
931	894	186	51	1.117	945	957	1.125	547	530	1	020	
169	169	5	3	174	172	171	173	111	63	—	021	
260	246	22	8	282	254	234	286	37	119	1	022	
3.560	3.433	138	59	3.698	3.492	3.529	3.713	2.735	942	—	023	
159	156	31	7	190	163	167	190	81	73	1	024	
186	170	20	—	206	170	172	210	68	143	2	025	
3.207	3.005	227	77	3.434	3.082	3.214	3.507	2.211	1.161	2	026	
4.151	3.933	285	98	4.436	4.031	4.110	4.462	2.869	1.498	2	027	
605	570	7	4	612	574	606	612	383	224	—	028	
328	282	14	3	342	285	267	350	63	279	—	029	
818	806	40	17	858	823	816	862	567	287	—	030	
624	578	114	27	738	605	606	750	278	432	—	031	
711	710	100	21	811	731	712	810	321	321	—	032	
60	58	14	1	74	59	53	73	27	39	3	033	
97	89	58	4	155	93	82	166	5	163	4	034	
342	309	39	7	381	316	408	453	163	289	—	035	
934	905	99	18	1.033	923	932	1.057	345	609	3	036	
1.664	1.598	139	33	1.803	1.631	1.670	1.813	974	773	—	037	
1.185	1.138	119	43	1.304	1.181	1.205	1.325	696	575	6	038	
323	316	93	13	416	329	322	425	126	193	—	039	
409	384	26	8	435	392	409	433	183	240	1	137	
308	269	5	—	313	269	274	314	84	220	—	040	
493	481	12	7	505	488	455	510	203	306	1	041	
315	312	21	7	336	319	276	351	79	272	3	042	
1.706	1.577	10	5	1.716	1.582	1.705	1.720	1.295	413	—	043	
1.105	1.086	218	70	1.323	1.156	1.172	1.333	763	528	2	044	
190	183	42	12	232	195	182	258	38	210	3	045	
3.079	2.840	139	42	3.218	2.882	3.055	3.270	2.074	1.128	4	046	
307	303	113	3	420	306	297	423	63	178	—	047	
1.015	980	172	35	1.187	1.015	1.041	1.207	494	309	—	048	
1.796	1.774	6	5	1.802	1.779	1.794	1.793	1.375	379	—	049	
86	76	2	1	88	77	67	87	11	78	—	050	
137	132	1	—	138	132	137	139	68	71	—	051	
470	451	4	—	474	451	464	475	335	137	—	052	
1.546	1.462	37	8	1.583	1.470	1.547	1.589	1.119	457	—	053	
326	308	25	4	351	312	308	351	127	225	—	054	
2.135	2.081	121	51	2.256	2.132	2.143	2.268	1.512	729	1	055	
678	647	4	2	682	649	648	704	422	280	12	056	
1.439	1.384	177	43	1.616	1.427	1.460	1.630	787	788	—	057	
785	740	115	31	900	771	791	915	371	542	—	058	
306	297	29	5	335	302	294	337	167	117	2	059	
340	335	44	8	384	343	341	390	202	177	—	060	
73	70	1	1	74	71	73	74	16	53	—	061	
1.409	1.324	223	71	1.632	1.395	1.453	1.661	811	802	1	062	
539	526	58	25	597	551	556	604	309	273	—	063	
734	704	64	9	798	713	730	803	425	371	—	064	
628	596	32	7	660	603	618	676	290	334	2	065	
564	537	4	1	568	538	559	567	443	123	—	066	
832	806	32	14	864	820	774	865	187	688	1	067	
1.028	1.014	62	13	1.090	1.027	1.027	1.099	704	386	—	068	

segue TAV. 19 — Abitazioni occupate

Codice dei Comuni	COMUNI	TOTALE ABITAZIONI		ABITAZIONI						
		Numero	Stanze	ACQUA POTABILE					Nell'abitazione	
				Di acquedotto			Di pozzo o cisterna	TOTALE	1	2 o più
				Nell'abi- tazione	Fuori dell'abi- tazione	TOTALE				
069	PALAZZOLO DELLO STELLA	1.058	5.021	924	16	940	106	1.046	860	112
070	PALMANOVA	1.794	9.223	1.760	28	1.788	5	1.793	1.356	344
071	PALUZZA	1.006	5.184	987	7	994	5	999	848	127
072	PASIAN DI PRATO	2.603	13.165	2.576	25	2.601	1	2.602	1.876	571
073	PAULARO	1.098	4.715	1.086	3	1.089	2	1.091	1.010	59
074	PAVIA DI UDINE	1.541	8.487	1.518	15	1.533	7	1.540	1.072	350
075	POCENIA	724	3.791	217	17	234	483	717	504	98
076	PONTEBBA	659	3.006	644	5	649	4	653	573	57
077	PORPETTO	780	3.918	51	8	59	706	765	508	137
078	POVOLETTO	1.436	7.666	1.409	25	1.434	—	1.434	986	311
079	POZZUOLO DEL FRIULI	2.029	10.942	1.990	27	2.017	—	2.021	1.451	313
080	PRADAMANO	782	4.242	769	11	780	1	781	532	175
081	PRATO CARNICO	515	2.483	506	1	507	—	507	421	61
082	PRECENICCO	528	2.721	451	9	460	55	515	411	43
083	PREMARIACCO	1.038	5.730	1.015	18	1.033	3	1.036	702	203
084	PREONE	117	558	114	3	117	—	117	82	24
085	PREPOTTO	316	1.567	280	29	309	1	310	188	31
086	PULFERO	571	2.985	522	27	549	3	552	378	38
087	RAGOGNA	862	4.213	847	17	858	1	859	616	175
088	RAVASCLETTO	333	1.458	329	—	329	—	329	280	30
089	RAVEO	166	910	159	5	164	2	166	124	33
090	REANA DEL ROIALE	1.447	7.572	1.419	26	1.445	1	1.446	1.059	273
091	REMANZACCO	1.456	7.045	1.391	33	1.424	27	1.451	1.041	239
092	RESIA	211	849	193	13	206	—	206	153	16
093	RESIUTTA	55	231	55	—	55	—	55	45	10
094	RIGOLATO	417	1.958	411	—	411	—	411	349	45
095	RIVE D'ARCANO	794	4.248	783	6	789	2	791	577	121
096	RIVIGNANO	1.250	6.064	118	9	127	1.091	1.218	929	170
097	RONCHIS	560	2.865	524	9	533	22	555	450	57
098	RUDA	924	4.848	308	35	343	560	903	689	123
099	SAN DANIELE DEL FRIULI	2.021	10.379	1.985	26	2.011	5	2.016	1.341	573
100	SAN GIORGIO DI NOGARO	2.321	11.635	109	12	121	2.193	2.314	1.813	281
101	SAN GIOVANNI AL NATISONE	1.709	8.766	1.676	16	1.692	16	1.708	1.209	415
102	SAN LEONARDO	420	2.014	373	29	402	3	405	263	33
103	SAN PIETRO AL NATISONE	623	3.273	584	23	607	3	610	422	94
104	SANTA MARIA LA LONGA	638	3.477	631	3	634	4	638	472	122
105	SAN VITO AL TORRE	442	2.252	203	8	211	223	434	282	69
106	SAN VITO DI FAGAGNA	545	2.607	530	13	543	—	543	390	74
107	SAURIS	147	726	145	2	147	—	147	114	14
108	SAVOGNA	299	1.577	281	12	293	—	293	217	9
109	SEDEGLIANO	1.346	6.877	1.320	19	1.339	1	1.340	913	172
110	SOCCHIEVE	376	2.006	350	12	362	6	368	232	52
111	STREGNA	264	1.254	219	6	225	2	227	161	21
112	SUTRIO	474	2.157	461	5	466	1	467	389	49
113	TAIPANA	243	1.073	230	1	231	—	231	199	28
114	TALMASSONS	1.341	7.088	101	9	110	1.211	1.321	951	161
115	TAPOGLIANO	148	853	55	2	57	88	145	100	24
116	TARCENTO	1.932	9.918	1.907	16	1.923	7	1.930	1.376	507
117	TARVISIO	1.967	8.434	1.924	32	1.956	6	1.962	1.620	213
118	TAVAGNACCO	3.368	16.443	3.340	21	3.361	2	3.363	2.375	814
119	TEOR	632	3.157	240	1	241	353	594	414	92
120	TERZO D'AQUILEIA	726	3.668	79	14	93	628	721	534	122
121	TOLMEZZO	2.844	14.005	2.813	19	2.832	5	2.837	2.253	512
122	TORREANO	742	3.710	705	15	720	5	725	547	75
123	TORVISCOSA	1.087	4.879	522	12	534	553	1.087	894	173
124	TRASAGHIS	279	1.555	271	6	277	2	279	198	74
125	TREPPA CARNICO	311	1.611	306	3	309	—	309	238	58
126	TREPPA GRANDE	514	2.490	504	10	514	—	514	369	100
127	TRICESIMO	2.012	10.134	1.997	13	2.010	—	2.010	1.386	560
128	TRIVIGNANO UDINESE	498	2.791	488	4	492	3	495	350	75
129	UDINE	36.385	168.773	36.117	202	36.319	28	36.347	26.470	8.784
130	VARMO	937	5.166	428	19	447	466	913	643	174
131	VENZONE	355	1.552	354	1	355	—	355	287	66
132	VERZEGNIS	276	1.647	268	—	268	6	274	173	68
133	VILLA SANTINA	602	2.769	595	4	599	3	602	495	99
134	VILLA VICENTINA	383	1.921	141	4	145	230	375	296	55
135	VISCO	228	1.209	60	10	70	152	222	147	44
136	ZUGLIO	193	971	190	2	192	1	193	171	10
	TOTALE PROVINCIA	161.192	799.564	139.284	1.821	141.105	19.247	160.352	116.759	31.962

per servizio installato

FORNITE DI											ABITAZIONI SFORNITE DI ACQUA POTABILE E GABINETTO	Codice dei Comuni
GABINETTO						BAGNO	ELETTRICITÀ	RISCALDAMENTO				
TOTALE	di cui con scarico	Fuori dell'abitazione		TOTALE				Impianto fisso	Con apparecchi singoli			
		TOTALE	di cui con scarico	Numero	di cui con scarico							
972	953	74	24	1.046	977	968	1.055	489	560	—	069	
1.700	1.584	72	31	1.772	1.615	1.691	1.786	1.158	591	—	070	
975	885	21	10	996	895	879	1.003	306	679	2	071	
2.447	2.400	141	47	2.588	2.447	2.468	2.599	1.993	564	—	072	
1.069	998	17	8	1.086	1.006	891	1.094	138	870	1	073	
1.422	1.382	111	34	1.533	1.416	1.442	1.532	966	546	—	074	
602	566	117	24	719	590	616	723	298	382	—	075	
630	598	26	11	656	609	610	657	399	260	—	076	
645	632	125	42	770	674	680	778	359	350	4	077	
1.297	1.249	129	40	1.426	1.289	1.308	1.428	759	651	1	078	
1.764	1.714	235	68	1.999	1.782	1.789	2.021	1.119	777	3	079	
707	676	69	21	776	697	712	777	403	359	—	080	
482	450	18	8	500	458	404	509	100	217	5	081	
454	381	59	14	513	395	451	523	222	290	2	082	
905	889	123	24	1.028	913	919	1.034	456	514	—	083	
106	106	10	5	116	111	104	117	37	80	—	084	
219	216	60	7	279	223	211	312	64	229	4	085	
416	390	51	11	467	401	392	566	100	238	14	086	
791	764	64	9	855	773	783	858	386	451	1	087	
310	260	13	4	323	264	241	330	78	248	1	088	
157	142	7	1	164	143	153	165	60	88	—	089	
1.332	1.296	107	44	1.439	1.340	1.349	1.445	714	667	—	090	
1.280	1.258	142	26	1.422	1.284	1.287	1.450	818	231	2	091	
169	154	31	4	200	158	171	208	72	137	4	092	
55	51	—	—	55	51	55	55	30	25	—	093	
394	357	13	3	407	360	315	415	62	140	2	094	
698	647	90	23	788	670	705	793	321	422	—	095	
1.099	1.077	140	9	1.239	1.086	1.088	1.249	652	370	4	096	
507	502	47	20	554	522	511	558	277	230	1	097	
812	762	98	20	910	782	809	917	424	482	4	098	
1.914	1.810	89	31	2.003	1.841	1.903	2.011	1.284	722	—	099	
2.094	2.065	201	84	2.295	2.149	2.121	2.307	1.271	1.018	2	100	
1.624	1.586	69	19	1.693	1.605	1.619	1.706	1.108	557	—	101	
296	286	83	10	379	296	278	415	106	302	11	102	
516	475	62	18	578	493	505	619	215	385	4	103	
594	566	38	8	632	574	588	635	278	327	—	104	
351	336	80	16	431	352	364	442	168	246	3	105	
464	451	72	10	536	461	452	544	236	295	—	106	
128	119	13	5	141	124	118	147	26	120	—	107	
226	205	39	11	265	216	226	296	38	219	5	108	
1.085	1.038	224	51	1.309	1.089	1.115	1.342	463	811	—	109	
284	267	84	25	368	292	276	370	108	190	1	110	
182	166	18	4	200	170	165	261	39	217	25	111	
438	397	18	6	456	403	367	472	138	229	4	112	
227	217	4	2	231	219	217	239	57	131	5	113	
1.112	1.064	214	50	1.326	1.114	1.129	1.332	592	708	2	114	
124	116	20	8	144	124	130	148	48	91	1	115	
1.883	1.710	38	12	1.921	1.722	1.874	1.926	1.256	602	1	116	
1.833	1.704	118	59	1.951	1.763	1.761	1.966	1.294	658	—	117	
3.189	3.094	164	59	3.353	3.153	3.192	3.368	2.578	732	—	118	
506	491	109	24	615	515	510	630	216	198	8	119	
656	633	61	20	717	653	659	725	421	294	1	120	
2.765	2.631	64	19	2.829	2.650	2.734	2.838	1.918	903	2	121	
622	575	91	13	713	588	615	738	235	490	9	122	
1.067	1.056	20	11	1.087	1.067	1.066	1.087	764	313	—	123	
272	249	5	2	277	251	274	278	175	99	—	124	
296	266	8	3	304	269	265	309	84	224	1	125	
469	468	39	7	508	475	480	514	235	278	—	126	
1.946	1.867	61	15	2.007	1.882	1.933	2.009	1.405	536	—	127	
425	401	66	19	491	420	442	498	220	238	—	128	
35.254	33.548	1.003	492	36.257	34.040	34.418	36.355	29.133	6.875	2	129	
817	778	110	20	927	798	825	935	397	369	5	130	
353	336	—	—	353	336	351	354	192	162	—	131	
241	213	25	5	266	218	236	275	87	173	—	132	
594	580	8	3	602	583	581	602	310	291	—	133	
351	341	27	9	378	350	346	383	217	162	1	134	
191	176	30	10	221	186	198	227	100	121	—	135	
181	169	8	4	189	173	151	192	29	163	—	136	
148.721	141.897	10.366	3.089	159.087	144.986	147.036	160.750	96.290	57.999	237		

TAV. 20 - Abitazioni occupate per figura giuridica

Codice dei Comuni	COMUNI	ABITAZIONI OCCUPATE									
		PERSONA FISICA		IMPRESE		COOPERATIVE EDILIZIE A PROPRIETÀ INDIVIDUALE E INDIVISA		STATO, REGIONI, PROVINCE COMUNI, IACP		ENTI PREVIDENZIALI	
		Abitazioni	Stanze	Abitazioni	Stanze	Abitazioni	Stanze	Abitazioni	Stanze	Abitazioni	Stanze
001	AIELLO DEL FRIULI	692	3.795	2	23	—	—	12	57	1	6
002	AMARO	160	806	—	—	1	6	4	12	—	—
003	AMPEZZO	529	2.481	—	—	—	—	14	61	—	—
004	AQUILEIA	777	4.083	10	49	45	228	149	665	—	—
005	ARTA TERME	670	3.430	—	—	—	—	2	15	—	—
006	ARTEGNA	501	2.489	3	18	—	—	15	60	—	—
007	ATTIMIS	448	2.019	2	11	—	—	48	143	—	—
008	BAGNARIA ARSA	948	5.053	8	30	—	—	7	40	—	—
009	BASILIANO	1.638	8.344	3	18	1	10	13	73	—	—
010	BERTIOLO	817	4.193	10	58	—	—	6	30	—	—
011	BICINICCO	501	2.587	1	7	—	—	1	4	—	—
012	BORDANO	40	202	—	—	—	—	12	31	—	—
013	BUJA	1.461	6.820	4	23	—	—	33	158	4	19
014	BUTTRIO	967	5.193	17	106	21	121	75	344	5	26
015	CAMINO AL TAGLIAMENTO	521	3.022	2	10	—	—	6	33	—	—
016	CAMPOFORMIDO	1.942	10.122	12	60	—	—	20	93	—	—
017	CAMPOLONGO AL TORRE	255	1.365	—	—	—	—	10	49	—	—
018	CARLINO	679	3.387	12	62	—	—	12	50	—	—
019	CASSACCO	877	4.461	6	29	—	—	2	8	—	—
020	CASTIONS DI STRADA	1.099	5.744	—	—	2	13	26	112	—	—
021	CAVAZZO CARNICO	159	883	—	—	—	—	5	26	—	—
022	CERCIVENTO	283	1.330	1	13	1	2	1	8	—	—
023	CERVIGNANO DEL FRIULI	3.177	15.422	52	261	37	211	423	1.787	10	49
024	CHIOPPRIS-VISCONTI	183	974	2	9	—	—	1	3	—	—
025	CHIUSAFORTE	183	885	—	—	—	—	18	85	—	—
026	CIVIDALE DEL FRIULI	3.019	15.832	28	158	48	263	350	1.496	5	23
027	CODROIPO	4.014	21.587	33	162	132	702	266	1.208	1	5
028	COLLOREDO DI MONTE ALBANO	601	3.207	2	7	—	—	8	36	1	4
029	COMEGLIANS	343	1.598	1	5	—	—	8	30	—	—
030	CORNO DI ROSAZZO	806	4.380	3	15	1	11	37	172	—	—
031	COSEANO	739	4.025	3	16	4	26	2	16	—	—
032	DIGNANO	793	4.098	3	13	—	—	11	50	—	—
033	DOGNA	68	320	—	—	—	—	11	47	—	—
034	DRENCHIA	166	736	—	—	—	—	1	3	—	—
035	ENEMONZO	445	2.285	—	—	—	—	7	28	—	—
036	FAEDIS	951	4.763	5	26	1	5	96	317	1	2
037	FAGAGNA	1.783	9.245	4	17	7	36	15	64	—	—
038	FIUMICELLO	1.280	6.609	6	35	1	8	37	136	—	—
039	FLAIBANO	416	2.199	—	—	1	4	6	31	—	—
137	FORGARIA NEL FRIULI	375	1.824	1	4	—	—	63	198	—	—
040	FORNI AVOLTRI	314	1.530	1	4	1	3	2	11	—	—
041	FORNI DI SOPRA	504	2.105	1	1	—	—	4	23	—	—
042	FORNI DI SOTTO	337	1.651	3	11	—	—	11	49	—	—
043	GEMONA DEL FRIULI	1.551	8.193	6	33	1	5	153	683	—	—
044	GONARS	1.289	6.814	19	80	1	2	22	89	—	—
045	GRIMACCO	239	1.241	1	3	—	—	19	67	—	—
046	LATISANA	3.042	15.673	17	98	14	79	178	739	8	26
047	LAUCO	404	1.956	1	3	—	—	22	102	—	—
048	LESTIZZA	1.202	6.577	—	—	1	4	4	17	—	—
049	LIGNANO SABBIAADORO	1.597	6.423	21	97	75	356	29	112	—	—
050	LIGOSULLO	88	425	—	—	—	—	1	9	—	—
051	LUSEVERA	83	395	—	—	—	—	56	212	—	—
052	MAGNANO IN RIVIERA	438	2.308	5	22	—	—	29	74	—	—
053	MAJANO	1.435	7.152	17	79	1	7	130	551	—	—
054	MALBORGHETTO VALBRUNA	307	1.308	8	53	—	—	34	134	—	—
055	MANZANO	1.958	10.314	54	297	2	11	241	1.083	—	—
056	MARANO LAGUNARE	625	3.026	7	42	—	—	71	250	—	—
057	MARTIGNACCO	1.612	8.472	8	39	—	—	12	54	—	—
058	MERETO DI TOMBA	907	4.992	—	—	1	6	8	35	—	—
059	MOGGIO UDINESE	295	1.425	3	14	—	—	31	116	—	—
060	MOIMACCO	373	1.978	2	7	—	—	11	40	—	—
061	MONTENARS	48	270	—	—	—	—	22	78	—	—
062	MORTEGLIANO	1.651	8.517	2	12	2	10	8	40	—	—
063	MORUZZO	600	3.337	—	—	—	—	—	—	—	—
064	MUZZANA DEL TURGNANO	772	3.781	11	47	—	—	16	62	—	—
065	NIMIS	638	3.179	6	27	1	8	27	98	—	—
066	OSOPPO	425	2.055	2	9	—	—	137	540	1	5
067	OVARO	854	4.134	8	35	—	—	10	32	—	—
068	PAGNACCO	1.064	5.691	8	36	4	20	5	17	—	—

del proprietario e titolo di godimento

		DI CUI IN AFFITTO O AD ALTRO TITOLO												Codice dei Comuni
ALTRO PROPRIETARIO		PERSONA FISICA		IMPRESE		COOPERATIVE EDILIZIE A PROPRIETÀ INDIVIDUALE E INDIVISA		STATO, REGIONI, PROVINCIE COMUNI, IACP		ENTI PREVIDENZIALI		ALTRO PROPRIETARIO		
Abitazioni	Stanze	Abitazioni	Stanze	Abitazioni	Stanze	Abitazioni	Stanze	Abitazioni	Stanze	Abitazioni	Stanze	Abitazioni	Stanze	
3	16	131	575	1	20	—	—	11	53	—	—	2	8	001
—	—	35	139	—	—	—	1	6	4	12	—	—	—	002
—	—	131	515	—	—	—	—	14	61	—	—	—	—	003
13	70	116	506	10	49	5	21	127	541	—	—	13	70	004
—	—	127	492	—	—	—	—	1	11	—	—	—	—	005
20	92	58	236	3	18	—	—	15	60	—	—	20	92	006
1	8	49	200	2	11	—	—	48	143	—	—	1	8	007
8	33	174	801	7	23	—	—	7	40	—	—	6	18	008
14	71	241	1.044	2	9	—	—	9	51	—	—	11	50	009
4	24	75	342	8	47	—	—	4	21	—	—	3	20	010
6	38	52	219	1	7	—	—	1	4	—	—	5	31	011
—	—	3	11	—	—	—	—	12	31	—	—	—	—	012
2	9	171	737	3	14	—	—	2	10	1	4	2	9	013
7	40	209	997	14	87	1	6	66	299	4	21	6	34	014
2	10	64	301	—	—	—	—	6	33	—	—	2	10	015
7	42	407	1.825	11	54	—	—	19	89	—	—	7	42	016
5	22	54	241	—	—	—	—	8	35	—	—	5	22	017
—	—	75	330	11	59	—	—	12	50	—	—	—	—	018
2	18	127	557	3	15	—	—	2	8	—	—	1	3	019
2	14	165	718	—	—	—	1	7	24	102	—	2	14	020
10	45	7	31	—	—	—	—	5	26	—	—	10	45	021
—	—	36	142	—	—	—	—	1	8	—	—	—	—	022
16	106	1.180	5.129	50	252	5	39	352	1.474	9	44	14	94	023
5	26	35	175	2	9	—	—	1	3	—	—	5	26	024
14	50	24	99	—	—	—	—	18	85	—	—	13	47	025
63	345	908	4.174	24	121	1	5	311	1.301	5	23	60	323	026
31	182	1.037	5.011	17	78	6	31	247	1.114	—	—	27	156	027
—	—	81	422	2	7	—	—	8	36	1	4	—	—	028
—	—	74	315	1	5	—	—	8	30	—	—	—	—	029
17	80	171	783	1	5	—	—	36	167	—	—	17	80	030
4	20	71	352	2	11	—	—	2	16	—	—	3	14	031
5	24	54	222	3	13	—	—	9	44	—	—	5	24	032
—	—	5	21	—	—	—	—	11	47	—	—	—	—	033
2	10	4	14	—	—	—	—	1	3	—	—	2	10	034
3	18	52	193	—	—	—	—	2	4	—	—	2	10	035
9	56	157	685	3	22	1	5	95	315	1	2	7	33	036
6	32	292	1.341	4	17	—	—	15	64	—	—	5	27	037
5	32	183	835	5	30	—	—	37	136	—	—	5	32	038
2	17	38	171	—	—	—	—	1	5	—	—	1	10	039
—	—	20	91	1	4	—	—	63	198	—	—	—	—	137
1	6	51	213	1	4	—	—	2	11	—	—	1	6	040
3	13	79	322	1	1	—	—	3	14	—	—	3	13	041
1	6	43	189	2	7	—	—	10	45	—	—	1	6	042
11	53	188	904	3	17	—	—	148	664	—	—	10	48	043
6	32	155	691	18	75	1	2	17	70	—	—	5	27	044
—	—	10	49	—	—	—	—	19	67	—	—	—	—	045
19	94	726	3.232	15	81	5	28	150	601	8	26	18	89	046
—	—	21	77	—	—	—	—	22	102	—	—	—	—	047
5	34	134	634	—	—	1	4	3	12	—	—	4	24	048
81	295	471	1.610	18	76	19	86	21	81	—	—	79	289	049
—	—	7	29	—	—	—	—	1	9	—	—	—	—	050
—	—	6	23	—	—	—	—	55	208	—	—	—	—	051
3	10	20	94	4	19	—	—	26	61	—	—	1	3	052
9	51	189	827	13	60	—	—	124	522	—	—	5	27	053
4	17	63	230	7	49	—	—	33	129	—	—	3	11	054
16	110	532	2.359	44	232	—	—	219	978	—	—	15	104	055
5	20	99	403	6	31	—	—	68	237	—	—	5	20	056
2	16	282	1.259	7	34	—	—	9	39	—	—	—	—	057
6	46	99	467	—	—	—	—	7	29	—	—	6	46	058
10	40	42	172	3	14	—	—	30	112	—	—	10	40	059
4	27	62	281	—	—	—	—	9	31	—	—	4	27	060
4	17	1	7	—	—	—	—	21	74	—	—	4	17	061
3	23	345	1.518	1	5	—	—	8	40	—	—	3	23	062
4	30	80	411	—	—	—	—	—	—	—	—	3	21	063
4	20	107	458	8	34	—	—	14	52	—	—	3	15	064
5	27	73	323	6	27	—	—	19	75	—	—	4	23	065
3	15	68	309	1	4	—	—	135	530	1	5	3	15	066
4	15	162	703	6	27	—	—	9	28	—	—	4	15	067
18	83	191	916	6	21	—	—	5	17	—	—	4	17	068

segue TAV. 20 — Abitazioni occupate per figura giuridica

Codice dei Comuni	COMUNI	ABITAZIONI OCCUPATE									
		PERSONA FISICA		IMPRESE		COOPERATIVE EDILIZIE A PROPRIETÀ INDIVIDUALE E INDIVISA		STATO, REGIONI, PROVINCE COMUNI, IACP		ENTI PREVIDENZIALI	
		Abitazioni	Stanze	Abitazioni	Stanze	Abitazioni	Stanze	Abitazioni	Stanze	Abitazioni	Stanze
069	PALAZZOLO DELLO STELLA	886	4.333	7	40	—	—	140	507	11	55
070	PALMANOVA	1.408	7.462	23	113	73	385	264	1.133	1	5
071	PALUZZA	985	5.090	5	24	2	8	13	60	—	—
072	PASIAN DI PRATO	2.496	12.636	15	78	39	203	44	203	—	—
073	PAULARO	1.090	4.684	2	10	1	4	4	15	—	—
074	PAVIA DI UDINE	1.446	8.010	31	157	23	108	28	131	1	9
075	POCENIA	693	3.646	—	—	6	30	3	17	—	—
076	PONTEBBA	504	2.357	6	26	—	—	96	434	—	—
077	PORPETTO	771	3.873	1	5	—	—	3	15	—	—
078	POVOLETTO	1.407	7.497	7	36	1	8	8	45	1	4
079	POZZUOLO DEL FRIULI	1.977	10.690	17	74	3	14	14	64	—	—
080	PRADAMANO	710	3.844	3	16	2	10	28	141	3	16
081	PRATO CARNICO	510	2.472	2	4	—	—	1	3	—	—
082	PRECENICCO	499	2.562	14	84	2	16	13	59	—	—
083	PREMARIACCO	996	5.522	9	41	—	—	11	51	—	—
084	PREONE	117	558	—	—	—	—	—	—	—	—
085	PREPOTTO	309	1.537	4	18	—	—	1	5	—	—
086	PULFERO	560	2.930	—	—	1	2	8	39	—	—
087	RAGOGNA	855	4.185	1	2	—	—	5	24	—	—
088	RAVASCLETTO	316	1.375	—	—	—	—	17	83	—	—
089	RAVEO	165	905	—	—	1	5	—	—	—	—
090	REANA DEL ROIALE	1.402	7.352	9	47	—	—	27	120	—	—
091	REMANZACCO	1.353	6.575	16	68	—	—	78	357	1	4
092	RESIA	142	614	1	3	—	—	68	232	—	—
093	RESIUTTA	26	130	2	8	—	—	27	93	—	—
094	RIGOLATO	415	1.948	—	—	—	—	1	4	—	—
095	RIVE D'ARCANO	787	4.195	2	17	—	—	4	27	—	—
096	RIVIGNANO	1.207	5.851	7	33	—	—	28	124	—	—
097	RONCHIS	528	2.716	—	—	—	—	29	134	—	—
098	RUDA	883	4.649	4	28	1	5	29	126	—	—
099	SAN DANIELE DEL FRIULI	1.960	10.136	22	99	1	5	28	95	1	5
100	SAN GIORGIO DI NOGARO	2.078	10.522	18	102	2	10	216	966	—	—
101	SAN GIOVANNI AL NATISONE	1.610	8.295	13	60	2	10	77	347	—	—
102	SAN LEONARDO	414	1.991	1	4	3	10	1	4	—	—
103	SAN PIETRO AL NATISONE	603	3.181	1	3	3	15	7	28	—	—
104	SANTA MARIA LA LONGA	629	3.430	1	4	—	—	2	13	—	—
105	SAN VITO AL TORRE	432	2.207	2	9	—	—	6	27	—	—
106	SAN VITO DI FAGAGNA	542	2.589	1	2	1	6	—	—	—	—
107	SAURIS	138	688	3	12	—	—	3	11	—	—
108	SAVOGNA	295	1.552	—	—	—	—	4	25	—	—
109	SEDEGLIANO	1.332	6.803	6	27	—	—	4	18	—	—
110	SOCCHIEVE	372	1.988	—	—	—	—	4	18	—	—
111	STREGNA	261	1.236	—	—	—	—	1	5	—	—
112	SUTRIO	472	2.148	—	—	1	2	1	7	—	—
113	TAIPANA	200	937	—	—	—	—	21	79	—	—
114	TALMASSONS	1.321	6.981	2	11	1	6	1	4	—	—
115	TAPOGLIANO	148	853	—	—	—	—	—	—	—	—
116	TARCENTO	1.835	9.450	15	69	2	17	71	338	—	—
117	TARVISIO	1.317	5.812	60	247	2	4	558	2.245	2	9
118	TAVAGNACCO	3.236	15.834	40	178	3	11	72	336	4	20
119	TEOR	626	3.116	1	4	—	—	2	9	—	—
120	TERZO D'AQUILEIA	643	3.289	4	14	—	—	73	340	—	—
121	TOLMEZZO	2.484	12.320	39	188	33	177	236	1.067	18	82
122	TORREANO	731	3.656	2	11	2	11	3	6	—	—
123	TORVISCOSA	687	3.136	247	1.052	6	21	143	652	4	18
124	TRASAGHIS	273	1.525	1	6	—	—	4	19	—	—
125	TREPPA CARNICO	311	1.611	—	—	—	—	—	—	—	—
126	TREPPA GRANDE	500	2.438	1	8	—	—	13	44	—	—
127	TRICESIMO	1.863	9.436	11	65	40	192	90	405	—	—
128	TRIVIGNANO UDINESE	487	2.723	2	9	—	—	5	25	—	—
129	UDINE	30.874	145.331	822	3.704	419	2.135	3.798	15.556	104	428
130	VARMO	928	5.116	1	4	—	—	5	26	—	—
131	VENZONE	230	1.109	—	—	—	—	113	395	—	—
132	VERZEGNIS	271	1.617	—	—	5	30	—	—	—	—
133	VILLA SANTINA	480	2.296	11	50	—	—	108	407	—	—
134	VILLA VICENTINA	328	1.671	2	13	—	—	51	222	—	—
135	VISCO	207	1.117	—	—	—	—	19	76	—	—
136	ZUGLIO	190	953	—	—	1	7	—	—	—	—
	TOTALE PROVINCIA	146.709	736.011	1.964	9.181	1.089	5.624	9.858	41.157	188	820

del proprietario e titolo di godimento

		DI CUI IN AFFITTO O AD ALTRO TITOLO												Codice dei Comuni
ALTRO PROPRIETARIO		PERSONA FISICA		IMPRESE		COOPERATIVE EDILIZIE A PROPRIETÀ INDIVIDUALE E INDIVISA		STATO, REGIONI, PROVINCIE COMUNI, IACP		ENTI PREVIDENZIALI		ALTRO PROPRIETARIO		
Abitazioni	Stanze	Abitazioni	Stanze	Abitazioni	Stanze	Abitazioni	Stanze	Abitazioni	Stanze	Abitazioni	Stanze	Abitazioni	Stanze	
14	86	151	652	5	32	—	—	128	446	9	42	12	74	069
25	125	507	2.303	21	101	8	41	246	1.042	1	5	19	86	070
1	2	126	589	2	9	1	3	11	51	—	—	1	2	071
9	45	682	3.061	13	64	2	12	35	160	—	—	7	34	072
1	2	95	375	1	4	—	—	4	15	—	—	1	2	073
12	72	244	1.167	25	129	2	10	28	131	1	9	11	61	074
22	98	83	399	—	—	1	2	3	17	—	—	19	87	075
53	189	158	685	4	17	—	—	95	429	—	—	42	141	076
5	25	72	321	—	—	—	—	2	11	—	—	3	12	077
12	76	155	717	6	32	—	—	8	45	1	4	7	43	078
18	100	287	1.355	13	54	1	5	4	19	—	—	16	91	079
36	215	124	595	3	16	1	5	25	128	2	9	34	200	080
2	4	88	367	2	4	—	—	1	3	—	—	2	4	081
—	—	77	360	13	77	—	—	12	55	—	—	—	—	082
22	116	165	791	9	41	—	—	11	51	—	—	21	108	083
—	—	21	96	—	—	—	—	—	—	—	—	—	—	084
2	7	47	204	3	13	—	—	1	5	—	—	2	7	085
2	14	31	143	—	—	—	—	5	26	—	—	2	14	086
1	2	79	344	—	—	—	—	5	24	—	—	1	2	087
—	—	38	143	—	—	—	—	10	48	—	—	—	—	088
—	—	18	60	—	—	—	—	—	—	—	—	—	—	089
9	53	284	1.349	8	43	—	—	24	106	—	—	8	47	090
8	41	251	1.052	13	53	—	—	73	326	1	4	8	41	091
—	—	9	34	1	3	—	—	67	229	—	—	—	—	092
—	—	4	23	2	8	—	—	27	93	—	—	—	—	093
1	6	31	123	—	—	—	—	—	—	—	—	1	6	094
1	9	87	426	2	17	—	—	3	21	—	—	1	9	095
8	56	267	1.149	4	18	—	—	28	124	—	—	8	56	096
3	15	59	256	—	—	—	—	27	123	—	—	2	8	097
7	40	128	585	3	24	—	—	28	122	—	—	6	39	098
9	39	452	2.093	18	79	—	—	23	78	—	—	9	39	099
7	35	457	2.051	16	89	1	4	191	841	—	—	3	15	100
7	54	382	1.748	11	52	1	5	75	338	—	—	6	43	101
1	5	58	230	1	4	1	3	1	4	—	—	1	5	102
9	46	70	315	—	—	2	9	5	20	—	—	9	46	103
6	30	127	602	1	4	—	—	2	13	—	—	6	30	104
2	9	63	303	2	9	—	—	6	27	—	—	2	9	105
1	10	69	297	1	2	—	—	—	—	—	—	1	10	106
3	15	25	107	3	12	—	—	3	11	—	—	3	15	107
—	—	13	51	—	—	—	—	3	19	—	—	—	—	108
4	29	145	646	6	27	—	—	3	12	—	—	2	13	109
—	—	54	238	—	—	—	—	4	18	—	—	—	—	110
2	13	19	82	—	—	—	—	1	5	—	—	2	13	111
—	—	60	231	—	—	—	—	—	—	—	—	—	—	112
22	57	20	74	—	—	—	—	21	79	—	—	19	45	113
16	86	187	835	2	11	—	—	1	4	—	—	6	28	114
—	—	11	51	—	—	—	—	—	—	—	—	—	—	115
9	44	308	1.407	14	62	—	—	52	244	—	—	8	38	116
28	117	589	2.243	57	235	2	4	538	2.152	2	9	26	102	117
13	64	868	3.832	27	116	2	8	64	302	1	5	12	57	118
3	28	61	279	—	—	—	—	1	4	—	—	3	28	119
6	25	107	465	1	4	—	—	56	244	—	—	5	21	120
34	171	698	3.172	37	182	12	63	211	944	16	74	34	171	121
4	26	85	364	—	—	1	5	3	6	—	—	4	26	122
—	—	36	166	245	1.045	6	21	108	472	4	18	—	—	123
1	5	17	91	1	6	—	—	3	14	—	—	—	—	124
—	—	45	198	—	—	—	—	—	—	—	—	—	—	125
—	—	56	237	1	8	—	—	12	39	—	—	—	—	126
8	36	445	1.950	10	59	16	78	71	332	—	—	8	36	127
4	34	78	389	2	9	—	—	5	25	—	—	4	34	128
368	1.619	13.997	60.014	773	3.454	40	185	3.326	13.426	80	339	342	1.507	129
3	20	104	521	—	—	—	—	3	15	—	—	1	9	130
12	48	25	103	—	—	—	—	112	391	—	—	12	48	131
—	—	32	161	—	—	2	13	—	—	—	—	—	—	132
3	16	91	392	10	45	—	—	104	391	—	—	3	16	133
2	15	96	401	1	6	—	—	46	197	—	—	2	15	134
2	16	43	204	—	—	—	—	16	64	—	—	—	—	135
2	11	10	41	—	—	—	—	—	—	—	—	2	11	136
1.384	6.771	35.570	156.010	1.754	8.084	149	716	8.783	36.149	148	647	1.229	5.892	

Tav. 21 - Abitazioni non occupate per motivo della non occupazione

Codice dei Comuni	COMUNI	DISPONIBILI PER LA VENDITA O L'AFFITTO		UTILIZZABILI PER VACANZA		UTILIZZABILI PER LAVORO		ALTRI MOTIVI		TOTALE		di cui costruite dopo il 1971	
		Abitazioni	Stanze	Abitazioni	Stanze	Abitazioni	Stanze	Abitazioni	Stanze	Abitazioni	Stanze	Abitazioni	Stanze
001	AIELLO DEL FRIULI	6	34	25	148	8	46	46	210	85	438	20	105
002	AMARO	1	5	10	47	—	—	124	571	135	623	36	164
003	AMPEZZO	8	31	117	551	6	28	86	408	217	1.018	43	208
004	AQUILEIA	16	83	40	206	12	67	56	279	124	635	70	342
005	ARTA TERME	119	415	230	880	3	9	62	253	414	1.557	182	578
006	ARTEGNA	6	25	3	20	1	9	100	588	110	642	77	440
007	ATTIMIS	4	16	39	163	5	19	166	665	214	863	75	330
008	BAGNARIA ARSA	13	55	18	92	6	33	74	382	111	562	45	234
009	BASILIANO	21	78	34	143	19	77	83	349	157	647	34	159
010	BERTIOLO	6	25	22	111	15	70	77	307	120	513	16	67
011	BICINICCO	18	88	7	27	9	42	35	166	69	323	18	113
012	BORDANO	2	3	—	—	1	1	83	537	86	541	73	460
013	BUJA	23	86	62	277	14	58	186	866	285	1.287	195	893
014	BUTTRIO	43	205	12	72	3	14	93	451	151	742	73	361
015	CAMINO AL TAGLIAMENTO	11	54	34	161	18	102	41	180	104	497	24	118
016	CAMPOFORMIDO	71	417	26	116	5	24	101	480	203	1.037	128	726
017	CAMPOLONGO AL TORRE	11	60	4	26	—	—	5	29	20	115	9	51
018	CARLINO	29	130	9	41	4	12	73	340	115	523	39	184
019	CASSACCO	17	81	53	223	4	18	87	383	161	705	64	285
020	CASTIONS DI STRADA	8	26	19	85	—	—	109	482	136	593	52	256
021	CAVAZZO CARNICO	8	31	8	40	—	—	128	659	144	730	22	111
022	CERCIVENTO	2	10	31	137	3	22	11	51	47	220	9	39
023	CERVIGNANO DEL FRIULI	279	1.201	64	266	50	211	163	646	556	2.324	80	345
024	CHIOPRIS-VISCONI	6	33	7	49	4	15	10	50	27	147	9	47
025	CHIUSAFORTE	8	16	330	727	12	54	46	177	396	974	320	701
026	CIVIDALE DEL FRIULI	87	420	51	239	36	171	226	1.053	400	1.883	124	587
027	CODROIPO	134	613	95	428	31	127	231	1.172	491	2.340	203	988
028	COLLOREDO DI MONTE ALBANO	2	9	8	41	3	16	11	63	24	129	13	71
029	COMGLIANS	9	43	130	581	21	93	50	205	210	922	40	162
030	CORNO DI ROSAZZO	38	185	12	62	11	54	49	233	110	534	51	256
031	COSEANO	47	212	12	51	1	4	18	90	78	357	17	81
032	DIGNANO	4	26	24	103	5	21	73	298	106	448	14	70
033	DOGNA	3	8	43	148	2	9	152	628	200	793	19	70
034	DRENCHIA	—	—	31	113	1	4	18	66	50	183	8	25
035	ENEMONZO	10	55	44	244	1	4	65	368	120	671	60	333
036	FAEDIS	23	125	94	377	22	109	136	539	275	1.150	129	571
037	FAGAGNA	35	170	72	312	12	58	118	566	237	1.106	104	494
038	FIUMICELLO	11	56	41	206	13	70	40	211	105	543	43	214
039	FLAIBANO	7	30	28	133	15	67	33	176	83	406	21	124
137	FORGARIA NEL FRIULI	2	6	4	14	2	8	209	724	217	752	185	602
040	FORNI AVOLTRI	8	38	159	653	2	8	43	212	212	911	67	285
041	FORNI DI SOPRA	185	669	430	1.751	62	191	102	340	779	2.951	251	982
042	FORNI DI SOTTO	58	264	139	611	6	17	31	130	234	1.022	51	212
043	GEMONA DEL FRIULI	42	162	19	86	2	13	270	1.313	333	1.574	269	1.282
044	GONARS	20	75	14	72	16	63	87	361	137	571	29	138
045	GRIMACCO	2	8	2	10	—	—	56	256	60	274	3	12
046	LATISANA	388	780	473	1.383	30	128	102	477	993	2.768	817	2.020
047	LAUCO	3	10	43	169	4	22	195	772	245	973	26	112
048	LESTIZZA	56	246	27	135	11	43	96	485	190	909	51	275
049	LIGNANO SABBIAADORO	3.335	8.171	17.363	47.424	95	276	95	342	20.888	56.213	7.938	22.058
050	LIGOSULLO	13	60	20	90	3	20	3	13	39	183	11	47
051	LUSEVERA	1	5	10	46	2	7	152	600	165	658	57	214
052	MAGNANO IN RIVIERA	—	—	6	32	1	4	83	423	90	459	71	377
053	MAJANO	65	260	88	382	10	39	348	1.557	511	2.238	355	1.545
054	MALBORGHETTO VALBRUNA	86	264	246	788	44	138	41	188	417	1.378	264	798
055	MANZANO	181	821	12	60	21	109	93	411	307	1.401	145	722
056	MARANO LAGUNARE	9	40	14	57	20	61	63	265	106	423	23	111
057	MARTIGNACCO	55	290	19	101	3	11	55	274	132	676	65	328
058	MÉRETO DI TOMBA	15	73	17	83	11	61	57	285	100	502	28	153
059	MOGGIO UDINESE	15	61	32	117	3	10	307	1.354	357	1.542	75	337
060	MOIMACCO	1	5	5	22	2	12	51	267	59	306	41	213
061	MONTENARS	4	17	3	11	—	—	15	82	22	110	12	53
062	MORTEGLIANO	28	132	22	98	4	17	33	163	87	410	30	147
063	MORUZZO	2	9	22	124	3	18	27	147	54	298	24	130
064	MUZZANA DEL TURGNANO	17	81	21	94	2	10	80	332	120	517	52	254
065	NIMIS	8	32	48	194	11	53	179	950	246	1.229	39	200
066	OSOPPO	8	35	8	36	8	38	86	413	110	522	71	333
067	OVARO	39	172	136	652	15	82	269	1.251	459	2.157	69	335
068	PAGNACCO	26	127	4	14	4	33	71	353	105	527	53	284

segue TAV. 21 — Abitazioni non occupate per motivo della non occupazione

Codice dei Comuni	COMUNI	DISPONIBILI PER LA VENDITA O L'AFFITTO		UTILIZZABILI PER VACANZA		UTILIZZABILI PER LAVORO		ALTRI MOTIVI		TOTALE		di cui costruite dopo il 1971	
		Abitazioni	Stanze	Abitazioni	Stanze	Abitazioni	Stanze	Abitazioni	Stanze	Abitazioni	Stanze	Abitazioni	Stanze
069	PALAZZOLO DELLO STELLA	31	122	13	54	6	22	136	514	186	712	33	158
070	PALMANOVA	19	83	42	149	1	5	40	143	102	380	55	192
071	PALUZZA	10	56	120	598	6	35	149	760	285	1.449	29	156
072	PASIAN DI PRATO	87	475	20	84	10	38	155	679	272	1.276	133	677
073	PAULARO	25	113	98	418	3	11	120	494	246	1.036	52	237
074	PAVIA DI UDINE	83	387	27	143	4	17	72	339	186	886	80	361
075	POCENIA	26	99	51	229	9	47	80	365	166	740	48	227
076	PONTEBBA	67	273	42	170	4	14	316	1.348	429	1.805	49	199
077	PORPETTO	9	33	23	99	12	72	38	173	82	377	19	91
078	POVOLETTO	34	143	43	207	19	80	86	410	182	840	78	365
079	POZZUOLO DEL FRIULI	36	170	26	116	17	53	128	569	207	908	62	328
080	PRADAMANO	9	44	—	—	—	—	13	67	22	111	13	67
081	PRATO CARNICO	29	105	156	724	3	12	131	616	319	1.457	41	176
082	PRECENICCO	4	19	28	116	10	36	40	167	82	338	19	94
083	PREMARIACCO	47	221	14	71	17	87	79	421	157	800	89	456
084	PREONE	3	19	49	205	3	12	22	89	77	325	6	34
085	PREPOTTO	5	32	38	158	—	—	12	49	55	239	53	225
086	PULFERO	2	9	21	95	8	33	107	489	138	626	15	71
087	RAGOGNA	5	20	52	210	2	7	63	266	122	503	45	199
088	RAVASCLETTO	39	148	313	1.170	2	11	28	124	382	1.453	240	805
089	RAVEO	—	—	12	56	1	3	11	74	24	133	8	36
090	REANA DEL ROIALE	33	122	25	106	3	9	116	497	177	734	54	253
091	REMANZACCO	16	65	30	163	9	42	92	426	147	696	75	357
092	RESIA	5	21	83	318	6	19	278	1.132	372	1.490	58	257
093	RESIUTTA	1	4	7	42	1	4	15	71	24	121	9	40
094	RIGOLATO	44	133	188	800	26	89	118	490	376	1.512	53	221
095	RIVE D'ARCANO	15	67	51	223	15	71	58	295	139	656	44	226
096	RIVIGNANO	29	124	48	214	16	83	77	351	170	772	58	279
097	RONCHIS	29	140	27	125	3	14	61	283	120	562	38	205
098	RUDA	23	118	9	62	8	41	59	328	99	549	34	199
099	SAN DANIELE DEL FRIULI	115	584	100	494	13	57	453	2.153	681	3.288	521	2.529
100	SAN GIORGIO DI NOGARO	98	435	31	154	13	55	193	892	335	1.536	161	747
101	SAN GIOVANNI AL NATISONE	139	655	19	101	7	44	45	208	210	1.008	133	655
102	SAN LEONARDO	2	10	43	183	3	12	67	269	115	474	35	163
103	SAN PIETRO AL NATISONE	5	27	14	63	12	33	53	221	84	344	11	61
104	SANTA MARIA LA LONGA	5	24	4	25	5	41	36	207	50	297	12	68
105	SAN VITO AL TORRE	17	79	9	43	10	51	25	98	61	271	5	28
106	SAN VITO DI FAGAGNA	10	36	26	120	6	19	60	258	102	433	41	193
107	SAURIS	4	49	64	296	—	—	31	159	99	504	34	179
108	SAVOGNA	1	4	23	86	5	18	41	148	70	256	7	30
109	SEDEGLIANO	11	63	47	216	35	184	108	514	201	977	46	235
110	SOCCHIEVE	7	31	105	481	19	95	197	1.013	328	1.620	49	260
111	STREGNA	—	—	32	123	2	3	39	163	73	289	18	79
112	SUTRIO	23	74	59	231	2	7	63	278	147	590	38	131
113	TAIPANA	6	24	33	131	20	79	241	1.004	300	1.238	73	303
114	TALMASSONS	12	56	39	189	18	51	182	772	251	1.068	51	247
115	TAPOGLIANO	5	24	2	8	1	6	7	44	15	82	7	35
116	TARCENTO	101	441	80	427	12	44	357	1.823	550	2.735	340	1.690
117	TARVISIO	213	731	278	958	63	235	229	771	783	2.695	399	1.224
118	TAVAGNACCO	99	476	48	228	8	30	282	1.231	437	1.965	244	1.095
119	TEOR	5	20	44	189	3	12	34	141	86	362	21	93
120	TERZO D'AQUILEIA	16	53	15	45	9	24	47	187	87	309	39	176
121	TOLMEZZO	77	336	116	547	15	60	640	3.031	848	3.974	345	1.617
122	TORREANO	14	49	75	313	11	59	158	682	258	1.103	145	665
123	TORVISCOSA	16	80	6	35	3	16	33	158	58	289	6	29
124	TRASAGHIS	3	17	1	4	—	—	3	18	7	39	1	4
125	TREPPA CARNICO	9	38	88	356	2	8	56	237	155	639	37	154
126	TREPPA GRANDE	3	12	64	272	4	16	88	396	159	696	44	204
127	TRICESIMO	110	524	80	409	12	56	159	836	361	1.825	177	916
128	TRIVIGNANO UDINESE	20	117	11	82	10	55	38	197	79	451	17	101
129	UDINE	1.280	5.349	88	353	139	493	1.883	7.844	3.390	14.039	1.373	5.491
130	VARMO	10	48	36	186	16	68	69	352	131	654	34	180
131	VENZONE	5	19	2	8	2	10	125	555	134	592	85	393
132	VERZEGNIS	2	9	81	472	2	12	160	938	245	1.431	55	298
133	VILLA SANTINA	34	142	18	81	3	21	130	592	185	836	72	325
134	VILLA VICENTINA	14	68	14	61	2	11	18	90	48	230	15	69
135	VISCO	12	23	11	26	—	—	16	36	39	85	3	6
136	ZUGLIO	2	6	31	137	2	11	137	699	172	853	33	196
	TOTALE PROVINCIA	9.088	32.171	24.788	78.213	1.486	6.193	15.767	71.161	51.129	187.738	20.048	73.982

TAV. 22 - Abitazioni non occupate per servizio installato

Codice dei Comuni	COMUNI	TOTALE ABITAZIONI	ABITAZIONI CHE DISPONGONO DI					ABITAZIONI CHE NON DISPONGONO DI				
			Acqua potabile	Gabinetto	Bagno	Elettricità	Riscaldamento	Acqua potabile	Gabinetto	Bagno	Elettricità	Riscaldamento
001	AIELLO DEL FRIULI	85	65	73	52	72	46	12	7	29	8	33
002	AMARO	135	124	130	93	124	115	8	5	41	10	16
003	AMPEZZO	217	213	209	151	213	216	2	8	66	4	1
004	AQUILEIA	124	124	121	114	122	103	—	3	10	2	21
005	ARTA TERME	414	395	388	346	394	355	11	20	59	13	52
006	ARTEGNA	110	108	109	108	106	107	1	—	1	1	3
007	ATTIMIS	214	209	175	130	210	155	5	37	81	3	53
008	BAGNARIA ARSA	111	105	100	85	105	83	6	11	26	5	28
009	BASILIANO	157	147	124	80	145	92	9	32	75	12	64
010	BERTIOLO	120	86	93	49	102	51	32	27	71	18	68
011	BICINICCO	69	57	56	33	58	31	9	11	34	9	35
012	BORDANO	86	68	78	70	68	81	17	8	16	18	3
013	BUJA	285	275	278	273	279	218	6	6	12	6	46
014	BUTTRIO	151	144	138	119	145	108	5	13	29	5	39
015	CAMINO AL TAGLIAMENTO	104	76	85	54	95	58	26	18	47	7	45
016	CAMPOFORMIDO	203	202	197	174	198	172	1	6	28	4	29
017	CAMPOLONGO AL TORRE	20	19	19	13	19	19	1	1	7	1	1
018	CARLINO	115	94	96	76	105	80	18	19	39	8	26
019	CASSACCO	161	143	142	126	139	110	11	18	32	21	48
020	CASTIONS DI STRADA	136	118	129	88	130	129	6	4	43	5	6
021	CAVAZZO CARNICO	144	142	144	131	141	132	2	—	13	3	12
022	CERCIVENTO	47	45	45	32	47	14	1	2	15	—	32
023	CERVIGNANO DEL FRIULI	556	172	150	140	168	99	1	24	37	3	28
024	CHIOPRIS-VISCONI	27	26	22	18	26	11	1	5	9	1	16
025	CHIUSAFORTE	396	384	386	369	387	390	8	10	26	9	4
026	CIVIDALE DEL FRIULI	400	382	376	328	381	294	16	23	66	18	104
027	CODROIPO	491	461	459	411	474	407	27	30	68	16	70
028	COLLOREDO DI MONTE ALBANO	24	24	24	23	24	23	—	—	1	—	1
029	COMGLIANS	210	184	178	134	187	185	26	32	75	23	24
030	CORNO DI ROSAZZO	110	108	101	84	109	77	2	9	26	1	31
031	COSEANO	78	75	78	40	69	49	1	—	33	6	22
032	DIGNANO	106	105	103	65	101	53	1	3	41	5	52
033	DOGNA	200	158	179	68	138	105	39	20	123	62	94
034	DRENCHIA	50	36	32	17	46	44	13	18	32	4	5
035	ENEMONZO	120	119	98	109	118	98	1	2	8	2	—
036	FAEDIS	275	237	229	167	244	194	27	34	88	24	71
037	FAGAGNA	237	234	226	197	235	206	2	11	39	2	29
038	FIUMICELLO	105	98	91	76	99	63	6	12	27	6	28
039	FLAIBANO	83	78	64	40	77	25	5	19	43	6	58
137	FORGARIA NEL FRIULI	217	208	137	123	137	203	2	75	87	74	5
040	FORNI AVOLTRI	212	211	198	159	211	188	1	13	51	1	23
041	FORNI DI SOPRA	779	731	721	631	731	683	40	55	143	46	89
042	FORNI DI SOTTO	234	229	209	169	228	214	5	25	65	6	19
043	GEMONA DEL FRIULI	333	326	327	326	325	303	3	2	3	5	12
044	GONARS	137	111	101	75	108	71	26	36	62	28	66
045	GRIMACCO	60	47	23	10	57	45	12	36	48	2	14
046	LATISANA	993	958	948	932	956	244	7	19	32	11	698
047	LAUCO	245	245	228	108	240	24	—	17	137	5	219
048	LESTIZZA	190	178	154	104	183	61	11	35	74	7	123
049	LIGNANO SABBIA DORO	20.888	20.860	20.878	20.854	20.859	3.111	6	1	20	11	17.730
050	LIGOSULLO	39	35	37	24	39	33	2	1	11	—	1
051	LUSEVERA	165	160	157	154	155	158	5	8	11	10	6
052	MAGNANO IN RIVIERA	90	86	87	86	90	75	1	3	2	—	8
053	MAJANO	511	406	415	370	402	237	35	36	60	36	39
054	MALBORGHETTO VALBRUNA	417	406	406	354	367	404	11	9	62	50	11
055	MANZANO	307	294	271	204	287	243	12	36	102	19	61
056	MARANO LAGUNARE	106	84	93	66	91	65	20	12	36	13	40
057	MARTIGNACCO	132	125	121	108	128	110	4	7	20	1	16
058	MERETO DI TOMBA	100	91	81	61	94	68	4	17	36	6	29
059	MOGGIO UDINESE	357	295	301	202	295	194	61	55	154	61	158
060	MOIMACCO	59	58	53	46	54	50	1	6	13	5	6
061	MONTENARS	22	21	22	21	22	1	—	—	—	—	1
062	MORTEGLIANO	87	87	79	58	86	52	—	6	26	1	32
063	MORUZZO	54	54	54	47	54	53	—	—	7	—	1
064	MUZZANA DEL TURGNANO	120	114	109	90	112	91	5	10	23	8	27
065	NIMIS	246	223	232	192	232	196	19	14	51	10	38
066	OSOPPO	110	109	109	105	108	104	1	1	5	2	4
067	OVARO	459	427	408	310	415	348	29	50	148	43	105
068	PAGNACCO	105	103	102	91	105	92	1	3	14	—	11

segue TAV. 22 — Abitazioni non occupate per servizio installato

Codice dei Comuni	COMUNI	TOTALE ABITAZIONI	ABITAZIONI CHE DISPONGONO DI					ABITAZIONI CHE NON DISPONGONO DI				
			Acqua potabile	Gabinetto	Bagno	Elettricità	Riscaldamento	Acqua potabile	Gabinetto	Bagno	Elettricità	Riscaldamento
069	PALAZZOLO DELLO STELLA	186	177	167	115	179	163	8	19	71	7	23
070	PALMANOVA	102	70	22	21	70	17	—	48	49	—	52
071	PALUZZA	285	269	263	176	275	202	10	18	102	7	74
072	PASIAN DI PRATO	272	272	260	241	268	227	—	11	30	4	33
073	PAULARO	246	236	216	148	234	159	10	18	95	12	71
074	PAVIA DI UDINE	186	175	170	147	168	133	11	15	39	17	51
075	POCENIA	166	142	153	98	157	106	24	12	67	7	59
076	PONTEBBA	429	399	417	333	402	386	18	11	92	25	34
077	PORPETTO	82	62	61	37	76	30	19	20	44	5	50
078	POVOLETTO	182	172	168	130	153	123	9	12	49	27	53
079	POZZUOLO DEL FRIULI	207	192	171	117	183	121	14	36	90	23	85
080	PRADAMANO	22	21	21	21	21	21	—	—	—	—	—
081	PRATO CARNICO	319	301	298	212	299	126	18	21	107	20	193
082	PRECENICCO	82	68	66	50	67	59	14	16	28	15	23
083	PREMARIACCO	157	154	149	122	152	120	3	8	35	5	36
084	PREONE	77	75	73	50	76	67	2	4	27	1	10
085	PREPOTTO	55	55	2	1	55	1	—	53	54	—	54
086	PULFERO	138	119	54	30	130	43	19	84	107	8	95
087	RAGOGNA	122	118	121	103	121	102	1	1	18	1	18
088	RAVASCLETTO	382	379	378	339	377	372	2	4	42	5	8
089	RAVEO	24	22	24	17	23	14	2	—	7	—	10
090	REANA DEL ROIALE	177	133	127	102	130	92	11	18	43	15	34
091	REMANZACCO	147	137	139	116	142	78	8	8	30	5	65
092	RESIA	372	322	296	190	331	296	49	75	181	41	74
093	RESIUTTA	24	24	23	22	24	23	—	1	1	—	1
094	RIGOLATO	376	321	325	225	320	45	54	50	149	54	325
095	RIVE D'ARCANO	139	136	130	90	132	85	2	6	46	7	52
096	RIVIGNANO	170	152	163	119	161	110	18	7	51	9	55
097	RONCHIS	120	97	106	70	105	64	22	14	48	15	55
098	RUDA	99	82	73	52	82	56	15	25	44	16	40
099	SAN DANIELE DEL FRIULI	681	633	655	587	630	592	31	13	81	39	67
100	SAN GIORGIO DI NOGARO	335	322	314	260	317	271	12	21	73	17	57
101	SAN GIOVANNI AL NATISONE	210	206	209	193	206	192	2	1	17	1	14
102	SAN LEONARDO	115	103	91	54	106	102	12	24	60	9	13
103	SAN PIETRO AL NATISONE	84	65	54	40	65	45	9	20	24	8	27
104	SANTA MARIA LA LONGA	50	50	50	41	49	37	—	—	9	1	13
105	SAN VITO AL TORRE	61	31	26	14	33	19	7	12	22	4	15
106	SAN VITO DI FAGAGNA	102	94	99	73	96	71	8	2	29	6	31
107	SAURIS	99	96	88	73	97	85	3	11	26	2	14
108	SAVOGNA	70	59	40	23	58	33	10	29	46	12	35
109	SEDEGLIANO	201	181	160	100	183	138	18	37	97	15	58
110	SOCCHIEVE	328	290	262	148	253	136	38	66	176	74	190
111	STREGNA	73	30	46	20	61	54	42	26	52	12	15
112	SUTRIO	147	137	133	93	141	67	10	14	54	6	80
113	TAIPANA	300	239	216	153	243	187	61	84	147	57	113
114	TALMASSONS	251	209	205	117	226	127	41	46	134	25	113
115	TAPOGLIANO	15	15	13	12	14	12	—	2	2	1	—
116	TARCENTO	550	511	524	480	496	454	6	6	29	15	41
117	TARVISIO	783	742	764	656	758	719	25	15	116	17	41
118	TAVAGNACCO	437	421	427	370	421	375	13	7	63	14	51
119	TEOR	86	72	66	53	84	28	13	20	33	2	51
120	TERZO D'AQUILEIA	87	60	51	52	58	48	1	3	5	1	—
121	TOLMEZZO	848	813	784	621	800	742	30	61	219	44	90
122	TORREANO	258	215	209	125	226	202	32	40	126	28	31
123	TORVISCOSA	58	58	58	55	55	39	—	—	3	3	15
124	TRASAGHIS	7	7	7	7	7	7	—	—	—	—	—
125	TREPPA CARNICO	155	139	142	88	140	132	13	10	64	9	11
126	TREPPA GRANDE	159	158	147	118	153	149	1	12	39	5	11
127	TRICESIMO	361	355	354	331	357	312	3	7	28	3	41
128	TRIVIGNANO UDINESE	79	74	63	43	73	42	4	15	31	6	31
129	UDINE	3.390	3.309	3.325	3.107	3.325	3.083	21	28	225	35	191
130	VARMO	131	103	102	62	121	49	26	29	67	9	5
131	VENZONE	134	119	117	119	103	108	1	—	1	16	—
132	VERZEGNIS	245	241	239	173	230	200	1	6	71	12	31
133	VILLA SANTINA	185	181	179	164	179	160	3	5	20	6	21
134	VILLA VICENTINA	48	42	45	38	46	37	6	3	10	2	—
135	VISCO	39	5	2	2	5	2	—	3	3	—	—
136	ZUGLIO	172	165	169	88	165	167	2	2	82	6	—
	TOTALE PROVINCIA	51.129	48.554	47.857	43.010	48.564	25.183	1.557	2.391	7.049	1.685	24.271

Tav. 23 - Abitazioni non occupate per figura giuridica del proprietario

Codice dei Comuni	COMUNI	PERSONA FISICA		IMPRESE		COOPERATIVE, EDILIZIE A PROPRIETÀ INDIVIDUALE E INDIVISA		STATO, REGIONI, PROVINCE, COMUNI, IACP		ENTI PREVIDENZIALI		ALTRO PROPRIETARIO	
		Abitazioni	Stanze	Abitazioni	Stanze	Abitazioni	Stanze	Abitazioni	Stanze	Abitazioni	Stanze	Abitazioni	Stanze
001	AIELLO DEL FRIULI	82	430	—	—	1	4	1	2	—	—	1	2
002	AMARO	133	601	—	—	—	—	—	—	—	—	2	22
003	AMPEZZO	208	982	2	6	—	—	6	25	—	—	1	5
004	AQUILEIA	93	454	6	35	18	102	3	20	—	—	4	24
005	ARTA TERME	412	1.550	—	—	—	—	—	—	—	—	2	7
006	ARTEGNA	105	595	5	47	—	—	—	—	—	—	—	—
007	ATTIMIS	208	841	—	—	—	—	3	6	—	—	3	16
008	BAGNARIA ARSA	107	541	—	—	—	—	—	—	—	—	4	21
009	BASILIANO	150	610	2	13	—	—	1	3	—	—	4	21
010	BERTIOLO	117	488	3	25	—	—	—	—	—	—	—	—
011	BICINICCO	67	318	1	1	—	—	—	—	—	—	1	4
012	BORDANO	39	198	—	—	—	—	47	343	—	—	—	—
013	BUJA	266	1.215	4	20	—	—	14	48	—	—	1	4
014	BUTTRIO	111	548	33	153	—	—	4	18	1	4	2	19
015	CAMINO AL TAGLIAMENTO	101	487	—	—	—	—	2	6	—	—	1	4
016	CAMPOFORMIDO	172	860	31	177	—	—	—	—	—	—	—	—
017	CAMPOLONGO AL TORRE	13	73	7	42	—	—	—	—	—	—	—	—
018	CARLINO	104	469	8	36	—	—	2	8	—	—	1	10
019	CASSACCO	159	696	1	5	—	—	1	4	—	—	—	—
020	CASTIONS DI STRADA	135	590	—	—	—	—	—	—	—	—	1	3
021	CAVAZZO CARNICO	134	691	—	—	1	4	2	8	—	—	7	27
022	CERCIVENTO	47	220	—	—	—	—	—	—	—	—	—	—
023	CERVIGNANO DEL FRIULI	488	2.042	29	117	5	26	30	122	1	5	3	12
024	CHIOPRIS-VISCONI	24	134	1	6	—	—	—	—	1	5	1	2
025	CHIUSAFORTE	389	945	1	3	—	—	4	18	—	—	2	8
026	CIVIDALE DEL FRIULI	342	1.628	9	38	2	10	33	136	4	17	10	54
027	CODROIPO	441	2.105	11	51	5	26	32	144	—	—	2	14
028	COLLOREDO DI MONTE ALBANO	23	118	1	11	—	—	—	—	—	—	—	—
029	COMGLIANS	210	922	—	—	—	—	—	—	—	—	—	—
030	CORNO DI ROSAZZO	105	508	3	17	—	—	—	—	—	—	2	9
031	COSEANO	73	339	1	4	—	—	1	5	—	—	3	9
032	DIGNANO	105	446	—	—	—	—	—	—	—	—	1	2
033	DOGNA	179	707	—	—	—	—	20	81	—	—	1	5
034	DRENCHIA	49	176	—	—	—	—	1	7	—	—	—	—
035	ENEMONZO	114	645	1	3	—	—	1	4	—	—	4	19
036	FAEDIS	257	1.080	4	20	—	—	11	32	—	—	3	18
037	FAGAGNA	225	1.052	10	46	2	8	—	—	—	—	—	—
038	FIUMICELLO	101	517	3	21	—	—	—	—	—	—	1	5
039	FLAIBANO	82	404	—	—	—	—	—	—	—	—	1	2
137	FORGARIA NEL FRIULI	212	727	—	—	—	—	4	11	—	—	1	14
040	FORNI AVOLTRI	199	838	—	—	—	—	2	14	—	—	11	59
041	FORNI DI SOPRA	773	2.921	3	10	1	6	1	4	—	—	1	10
042	FORNI DI SOTTO	226	992	4	12	—	—	3	13	—	—	1	5
043	GEMONA DEL FRIULI	291	1.422	23	74	—	—	19	78	—	—	—	—
044	GONARS	130	541	3	7	—	—	1	5	—	—	3	18
045	GRIMACCO	56	259	—	—	—	—	4	15	—	—	—	—
046	LATISANA	681	2.214	306	534	—	—	1	3	—	—	5	17
047	LAUCO	242	954	—	—	1	3	1	5	—	—	1	11
048	LESTIZZA	185	876	2	10	—	—	2	14	—	—	1	9
049	LIGNANO SABBIAIDORO	19.486	52.610	1.061	2.809	8	37	4	13	—	—	329	744
050	LIGOSULLO	36	159	—	—	—	—	3	24	—	—	—	—
051	LUSEVERA	129	533	—	—	—	—	35	119	—	—	1	6
052	MAGNANO IN RIVIERA	83	420	6	37	—	—	1	2	—	—	—	—
053	MAJANO	482	2.126	15	52	—	—	14	60	—	—	—	—
054	MALBORGHETTO VALBRUNA	363	1.184	27	61	—	—	16	81	—	—	11	52
055	MANZANO	265	1.221	3	28	—	—	37	145	—	—	2	7
056	MARANO LAGUNARE	103	408	1	5	—	—	2	10	—	—	—	—
057	MARTIGNACCO	93	481	37	179	—	—	—	—	—	—	2	16
058	MERETO DI TOMBA	95	475	1	9	—	—	3	14	—	—	1	4
059	MOGGIO UDINESE	337	1.454	11	48	—	—	3	15	—	—	6	25
060	MOIMACCO	55	288	2	11	—	—	2	7	—	—	—	—
061	MONTENARS	19	98	—	—	—	—	3	12	—	—	—	—
062	MORTEGLIANO	85	401	—	—	—	—	—	—	—	—	2	9
063	MORUZZO	53	290	—	—	—	—	1	8	—	—	—	—
064	MUZZANA DEL TURGNANO	112	474	6	30	—	—	1	4	—	—	1	9
065	NIMIS	241	1.208	—	—	—	—	—	—	—	—	5	21
066	OSOPPO	100	478	2	11	—	—	7	29	—	—	1	4
067	OVARO	445	2.089	3	17	—	—	6	30	—	—	5	21
068	PAGNACCO	84	414	17	71	—	—	4	42	—	—	—	—

segue TAV. 23 — Abitazioni non occupate per figura giuridica del proprietario

Codice dei Comuni	COMUNI	PERSONA FISICA		IMPRESE		COOPERATIVE EDILIZIE A PROPRIETÀ INDIVIDUALE E INDIVISA		STATO, REGIONI PROVINCE, COMUNI, IACP		ENTI PREVIDENZIALI		ALTRO PROPRIETARIO	
		Abitazioni	Stanze	Abitazioni	Stanze	Abitazioni	Stanze	Abitazioni	Stanze	Abitazioni	Stanze	Abitazioni	Stanze
069	PALAZZOLO DELLO STELLA	160	600	—	—	—	—	17	69	4	18	5	25
070	PALMANOVA	97	356	—	—	—	—	5	24	—	—	—	—
071	PALUZZA	281	1.428	—	—	—	—	2	13	—	—	2	8
072	PASIAN DI PRATO	210	882	30	235	26	130	4	21	—	—	2	8
073	PAULARO	246	1.036	—	—	—	—	—	—	—	—	—	—
074	PAVIA DI UDINE	161	781	22	89	1	5	—	—	—	—	2	11
075	POCENIA	149	669	1	2	1	6	12	52	—	—	3	11
076	PONTEBBA	381	1.604	3	10	—	—	36	155	—	—	9	36
077	PORPETTO	80	367	1	4	—	—	—	—	—	—	1	6
078	POVOLETTO	175	809	1	4	1	5	2	11	—	—	3	11
079	POZZUOLO DEL FRIULI	194	850	10	46	—	—	1	5	—	—	2	7
080	PRADAMANO	21	105	—	—	1	6	—	—	—	—	—	—
081	PRATO CARNICO	313	1.436	4	5	—	—	2	16	—	—	—	—
082	PRECENICCO	74	303	8	35	—	—	—	—	—	—	—	—
083	PREMARIACCO	146	738	4	20	—	—	—	—	—	—	7	42
084	PREONE	76	321	—	—	—	—	1	4	—	—	—	—
085	PREPOTTO	55	239	—	—	—	—	—	—	—	—	—	—
086	PULFERO	135	600	—	—	—	—	3	26	—	—	—	—
087	RAGOGNA	122	503	—	—	—	—	—	—	—	—	—	—
088	RAVASCLETTO	376	1.437	5	13	—	—	1	3	—	—	—	—
089	RAVEO	24	133	—	—	—	—	—	—	—	—	—	—
090	REANA DEL ROIALE	166	702	8	23	—	—	1	2	—	—	2	7
091	REMANZACCO	139	664	6	25	—	—	—	—	—	—	2	7
092	RESIA	368	1.461	—	—	—	—	1	5	—	—	3	24
093	RESIUTTA	20	104	3	13	—	—	1	4	—	—	—	—
094	RIGOLATO	367	1.480	1	3	—	—	—	—	—	—	8	29
095	RIVE D'ARCANO	132	621	4	20	—	—	1	4	—	—	2	11
096	RIVIGNANO	163	738	3	13	—	—	2	8	—	—	2	13
097	RONCHIS	105	484	1	5	—	—	13	69	—	—	1	4
098	RUDA	78	419	3	19	15	90	—	—	—	—	3	21
099	SAN DANIELE DEL FRIULI	614	2.914	36	225	28	138	1	4	—	—	2	7
100	SAN GIORGIO DI NOGARO	256	1.209	25	105	22	79	31	136	—	—	1	7
101	SAN GIOVANNI AL NATISONE	137	646	70	351	1	5	1	3	—	—	1	3
102	SAN LEONARDO	114	469	1	5	—	—	—	—	—	—	—	—
103	SAN PIETRO AL NATISONE	77	323	—	—	7	21	—	—	—	—	—	—
104	SANTA MARIA LA LONGA	47	280	—	—	—	—	2	8	—	—	1	9
105	SAN VITO AL TORRE	60	266	1	5	—	—	—	—	—	—	—	—
106	SAN VITO DI FAGAGNA	100	428	—	—	—	—	—	—	—	—	2	5
107	SAURIS	97	488	—	—	—	—	1	4	—	—	1	12
108	SAVOGNA	70	256	—	—	—	—	—	—	—	—	—	—
109	SEDEGLIANO	196	948	1	6	—	—	2	6	—	—	2	17
110	SOCCHIEVE	318	1.558	—	—	—	—	5	24	—	—	5	38
111	STREGNA	71	277	—	—	—	—	—	—	—	—	2	12
112	SUTRIO	146	585	—	—	—	—	—	—	—	—	1	5
113	TAIPANA	284	1.187	—	—	—	—	5	22	—	—	11	29
114	TALMASSONS	241	1.026	—	—	1	3	—	—	—	—	9	39
115	TAPOGLIANO	15	82	—	—	—	—	—	—	—	—	—	—
116	TARCENTO	508	2.557	31	130	1	8	8	34	—	—	2	6
117	TARVISIO	535	1.842	135	406	—	—	97	350	—	—	16	97
118	TAVAGNACCO	414	1.852	18	92	—	—	5	21	—	—	—	—
119	TEOR	85	357	1	5	—	—	—	—	—	—	—	—
120	TERZO D'AQUILEIA	87	309	—	—	—	—	—	—	—	—	—	—
121	TOLMEZZO	794	3.733	4	20	1	5	41	180	1	4	7	32
122	TORREANO	254	1.084	—	—	—	—	2	8	—	—	2	11
123	TORVISCOSA	16	72	35	191	—	—	7	26	—	—	—	—
124	TRASAGHIS	5	28	—	—	—	—	2	11	—	—	—	—
125	TREPPA CARNICO	155	639	—	—	—	—	—	—	—	—	—	—
126	TREPPA GRANDE	158	692	—	—	1	4	—	—	—	—	—	—
127	TRICESIMO	348	1.753	3	18	3	15	6	35	—	—	1	4
128	TRIVIGNANO UDINESE	72	408	1	17	—	—	—	—	—	—	6	26
129	UDINE	2.860	11.808	275	1.186	18	112	160	616	5	26	72	291
130	VARMO	125	623	1	4	—	—	2	11	—	—	3	16
131	VENZONE	132	586	1	3	—	—	—	—	—	—	1	3
132	VERZEGNIS	242	1.405	—	—	2	19	—	—	—	—	1	7
133	VILLA SANTINA	181	825	2	3	—	—	1	5	—	—	1	3
134	VILLA VICENTINA	41	197	—	—	—	—	7	33	—	—	—	—
135	VISCO	26	58	11	22	—	—	1	2	—	—	1	3
136	ZUGLIO	170	840	1	5	—	—	—	—	—	—	1	8
	TOTALE PROVINCIA	46.896	172.260	2.481	8.295	174	877	891	3.847	17	79	670	2.380

parte seconda
dati provinciali

TAV. 1 — Popolazione residente per singolo anno di età, sesso e stato civile

ETÀ (anni)	MASCHI						FEMMINE					
	CELIBI	CONIUGATI	VEDOVI	SEPARATI LEGALMENTE	DIVORZIATI	TOTALE	NUBILI	CONIUGATE	VEDOVE	SEPARATE LEGALMENTE	DIVORZIATE	TOTALE
0	2.237	—	—	—	—	2.237	2.073	—	—	—	—	2.073
1	2.395	—	—	—	—	2.395	2.221	—	—	—	—	2.221
2	2.558	—	—	—	—	2.558	2.419	—	—	—	—	2.419
3	2.713	—	—	—	—	2.713	2.708	—	—	—	—	2.708
4	2.734	—	—	—	—	2.734	2.722	—	—	—	—	2.722
meno di 5	12.637	—	—	—	—	12.637	12.143	—	—	—	—	12.143
5	3.060	—	—	—	—	3.060	2.869	—	—	—	—	2.869
6	3.370	—	—	—	—	3.370	3.227	—	—	—	—	3.227
7	3.539	—	—	—	—	3.539	3.436	—	—	—	—	3.436
8	3.524	—	—	—	—	3.524	3.466	—	—	—	—	3.466
9	3.701	—	—	—	—	3.701	3.550	—	—	—	—	3.550
5 - 9	17.194	—	—	—	—	17.194	16.548	—	—	—	—	16.548
10	3.782	—	—	—	—	3.782	3.694	—	—	—	—	3.694
11	3.776	—	—	—	—	3.776	3.720	—	—	—	—	3.720
12	3.868	—	—	—	—	3.868	3.628	—	—	—	—	3.628
13	3.873	—	—	—	—	3.873	3.647	—	—	—	—	3.647
14	3.871	—	—	—	—	3.871	3.736	—	—	—	—	3.736
10 - 14	19.170	—	—	—	—	19.170	18.425	—	—	—	—	18.425
15	4.113	—	—	—	—	4.113	4.048	—	—	—	—	4.048
16	4.101	7	—	3	—	4.111	3.914	23	1	2	—	3.940
17	4.161	13	2	1	—	4.177	3.946	50	2	—	—	3.998
18	3.854	26	1	1	—	3.882	3.784	189	8	3	—	3.984
19	3.851	47	3	3	—	3.904	3.251	406	2	6	—	3.665
15 - 19	20.080	93	6	8	—	20.187	18.943	668	13	11	—	19.635
20	3.738	70	3	1	—	3.812	2.853	731	4	8	1	3.597
21	3.630	186	2	3	1	3.822	2.403	1.113	2	15	—	3.533
22	3.547	364	—	1	—	3.912	2.054	1.448	6	26	—	3.534
23	2.996	558	1	7	—	3.562	1.618	1.723	4	32	—	3.377
24	2.553	897	—	20	—	3.470	1.328	1.986	4	39	1	3.358
20 - 24	16.464	2.075	6	32	1	18.578	10.256	7.001	20	120	2	17.399
25	2.322	1.180	2	14	—	3.518	1.197	2.254	9	43	4	3.507
26	1.970	1.537	2	26	3	3.538	872	2.344	7	50	3	3.276
27	1.695	1.738	1	28	3	3.465	723	2.580	12	60	5	3.380
28	1.479	2.003	1	50	3	3.536	651	2.697	17	62	5	3.432
29	1.191	2.211	6	53	—	3.461	534	2.781	20	60	8	3.403
25 - 29	8.657	8.669	12	171	9	17.518	3.977	12.656	65	275	25	16.998
30	1.144	2.355	5	34	5	3.543	465	2.918	28	64	8	3.483
31	997	2.746	2	51	6	3.802	426	3.084	30	79	7	3.626
32	977	2.860	2	54	6	3.899	426	3.227	33	83	12	3.781
33	869	3.144	7	51	6	4.077	416	3.426	39	78	17	3.976
34	820	3.259	10	59	20	4.168	379	3.491	64	72	20	4.026
30 - 34	4.807	14.364	26	249	43	19.489	2.112	16.146	194	376	64	18.892
35	802	3.476	12	73	12	4.375	336	3.645	60	65	20	4.126
36	586	2.564	14	58	7	3.229	300	2.722	50	54	13	3.139
37	633	3.137	11	74	12	3.867	313	3.203	67	61	16	3.660
38	607	3.082	9	68	19	3.785	299	3.135	74	73	27	3.608
39	612	3.076	16	67	21	3.792	345	3.158	102	65	21	3.691
35 - 39	3.240	15.335	62	340	71	19.048	1.593	15.863	353	318	97	18.224
40	629	3.357	21	59	16	4.082	334	3.263	106	43	28	3.774
41	612	3.461	19	67	20	4.179	328	3.308	128	53	22	3.839
42	565	3.386	22	56	17	4.046	332	3.290	120	54	30	3.826
43	527	3.143	24	62	28	3.784	314	3.086	149	49	23	3.621
44	506	2.891	23	43	19	3.482	278	2.823	172	37	23	3.333
40 - 44	2.839	16.238	109	287	100	19.573	1.586	15.770	675	236	126	18.393

segue TAV. 1 — Popolazione residente per singolo anno di età, sesso e stato civile

ETÀ (anni)	MASCHI						FEMMINE					
	CELIBI	CONIUGATI	VEDOVI	SEPARATI LEGALMENTE	DIVORZIATI	TOTALE	NUBILI	CONIUGATE	VEDOVE	SEPARATE LEGALMENTE	DIVORZIATE	TOTALE
45	442	2.768	25	45	28	3.308	281	2.799	197	47	33	3.357
46	430	2.715	24	47	22	3.238	298	2.672	246	36	18	3.270
47	448	2.657	47	43	16	3.211	316	2.579	252	41	29	3.217
48	472	2.591	46	32	19	3.160	346	2.483	263	30	20	3.142
49	491	2.639	46	47	13	3.236	291	2.546	296	44	23	3.200
45 - 49	2.283	13.370	188	214	98	16.153	1.532	13.079	1.254	198	123	16.186
50	396	2.681	59	23	17	3.176	339	2.558	339	33	24	3.293
51	461	2.676	55	45	21	3.258	335	2.594	386	36	21	3.372
52	433	2.598	56	31	18	3.136	306	2.452	425	24	21	3.228
53	399	2.624	67	32	17	3.139	366	2.579	498	23	16	3.482
54	430	2.759	93	34	16	3.332	347	2.644	565	22	18	3.596
50 - 54	2.119	13.338	330	165	89	16.041	1.693	12.827	2.213	138	100	16.971
55	402	2.748	99	27	15	3.291	371	2.611	616	22	23	3.643
56	442	2.713	117	23	7	3.302	392	2.527	635	27	30	3.611
57	377	2.780	117	23	13	3.310	371	2.636	762	27	26	3.822
58	320	2.642	118	32	15	3.127	427	2.531	794	30	21	3.803
59	304	2.577	138	26	16	3.061	404	2.549	954	24	19	3.950
55 - 59	1.845	13.460	589	131	66	16.091	1.965	12.854	3.761	130	119	18.829
60	314	2.567	150	31	12	3.074	376	2.400	1.012	23	21	3.832
61	345	2.893	177	22	27	3.464	466	2.523	1.232	23	25	4.269
62	161	1.194	92	10	9	1.466	191	1.009	565	9	6	1.780
63	149	1.277	91	10	3	1.530	216	1.074	618	13	9	1.930
64	172	1.480	120	17	4	1.793	268	1.155	704	13	9	2.149
60 - 64	1.141	9.411	630	90	55	11.327	1.517	8.161	4.131	81	70	13.960
65	207	1.790	162	17	9	2.185	322	1.285	937	12	17	2.573
66	224	2.156	160	16	10	2.566	419	1.617	1.241	11	4	3.292
67	269	2.113	229	22	12	2.645	391	1.609	1.357	13	11	3.381
68	238	2.184	257	20	7	2.706	472	1.530	1.445	9	12	3.468
69	248	2.110	256	14	8	2.636	482	1.396	1.501	8	8	3.395
65 - 69	1.186	10.353	1.064	89	46	12.738	2.086	7.437	6.481	53	52	16.109
70	236	1.952	277	7	8	2.480	415	1.360	1.575	10	13	3.373
71	220	1.851	307	10	3	2.391	463	1.138	1.538	7	7	3.153
72	205	1.646	304	9	4	2.168	412	1.027	1.566	7	10	3.022
73	170	1.384	319	7	5	1.885	411	866	1.484	7	3	2.771
74	159	1.233	300	8	4	1.704	413	770	1.488	3	4	2.678
70 - 74	990	8.066	1.507	41	24	10.628	2.114	5.161	7.651	34	37	14.997
75	155	1.045	299	3	4	1.506	369	605	1.436	6	2	2.418
76	105	911	255	6	4	1.281	346	546	1.458	2	1	2.353
77	93	725	238	3	—	1.059	312	439	1.323	2	2	2.078
78	103	692	241	5	6	1.047	342	351	1.320	2	2	2.017
79	71	559	275	5	—	910	299	294	1.258	1	2	1.854
75 - 79	527	3.932	1.308	22	14	5.803	1.668	2.235	6.795	13	9	10.720
80 - 84	209	1.451	911	6	1	2.578	1.043	604	4.286	9	3	5.945
85 - 89	65	355	502	2	2	926	423	143	2.007	1	1	2.575
90 - 94	12	79	120	—	—	211	122	20	587	1	—	730
95 - 99	4	4	21	—	—	29	11	1	110	—	—	122
100 E PIU'	—	—	1	—	—	1	2	1	5	—	—	8
TOTALE	115.469	130.593	7.392	1.847	619	255.920	99.759	130.627	40.601	1.994	828	273.809

TAV. 2 - Popolazione presente per singolo anno di età, sesso e stato civile

ETÀ (anni)	MASCHI						FEMMINE					
	CELIBI	CONIUGATI	VEDOVI	SEPARATI LEGALMENTE	DIVORZIATI	TOTALE	NUBILI	CONIUGATE	VEDOVE	SEPARATE LEGALMENTE	DIVORZIATE	TOTALE
0	2.216	—	—	—	—	2.216	2.066	—	—	—	—	2.066
1	2.355	—	—	—	—	2.355	2.209	—	—	—	—	2.209
2	2.546	—	—	—	—	2.546	2.406	—	—	—	—	2.406
3	2.696	—	—	—	—	2.696	2.688	—	—	—	—	2.688
4	2.720	—	—	—	—	2.720	2.694	—	—	—	—	2.694
meno di 5	12.533	—	—	—	—	12.533	12.063	—	—	—	—	12.063
5	3.041	—	—	—	—	3.041	2.862	—	—	—	—	2.862
6	3.363	—	—	—	—	3.363	3.219	—	—	—	—	3.219
7	3.524	—	—	—	—	3.524	3.416	—	—	—	—	3.416
8	3.515	—	—	—	—	3.515	3.452	—	—	—	—	3.452
9	3.675	—	—	—	—	3.675	3.526	—	—	—	—	3.526
5 - 9	17.118	—	—	—	—	17.118	16.475	—	—	—	—	16.475
10	3.763	—	—	—	—	3.763	3.660	—	—	—	—	3.660
11	3.761	—	—	—	—	3.761	3.700	—	—	—	—	3.700
12	3.853	—	—	—	—	3.853	3.621	—	—	—	—	3.621
13	3.856	—	—	—	—	3.856	3.641	—	—	—	—	3.641
14	3.872	—	—	—	—	3.872	3.734	—	—	—	—	3.734
10 - 14	19.105	—	—	—	—	19.105	18.356	—	—	—	—	18.356
15	4.101	—	—	—	—	4.101	4.027	—	—	—	—	4.027
16	4.112	7	—	2	—	4.121	3.892	17	1	1	—	3.911
17	4.169	13	2	—	—	4.184	3.937	48	2	—	—	3.987
18	4.502	26	1	—	—	4.529	3.740	184	7	3	—	3.934
19	11.512	56	3	—	—	11.571	3.217	412	2	6	—	3.637
15 - 19	28.396	102	6	2	—	28.506	18.813	661	12	10	—	19.496
20	7.760	80	3	1	—	7.844	2.805	723	5	8	1	3.542
21	4.831	190	2	3	1	5.027	2.363	1.104	2	15	—	3.484
22	4.117	371	—	2	—	4.490	1.986	1.427	6	29	—	3.448
23	3.269	559	1	7	—	3.836	1.576	1.713	4	33	—	3.326
24	2.665	901	1	19	—	3.586	1.283	1.973	5	39	2	3.302
20 - 24	22.642	2.101	7	32	1	24.783	10.013	6.940	22	124	3	17.102
25	2.479	1.184	3	15	—	3.681	1.147	2.254	9	45	5	3.460
26	2.110	1.523	2	26	3	3.664	845	2.332	8	51	3	3.239
27	1.858	1.730	2	28	3	3.621	693	2.572	14	58	5	3.342
28	1.519	1.994	1	51	3	3.568	621	2.680	17	59	5	3.382
29	1.190	2.183	6	52	1	3.432	515	2.758	19	66	8	3.366
25 - 29	9.156	8.614	14	172	10	17.966	3.821	12.596	67	279	26	16.789
30	1.130	2.351	5	35	3	3.524	443	2.903	29	67	8	3.450
31	990	2.715	3	51	6	3.765	414	3.049	30	82	7	3.582
32	941	2.837	3	48	6	3.835	420	3.200	34	85	12	3.751
33	879	3.119	7	51	8	4.064	411	3.386	39	80	14	3.930
34	801	3.214	10	56	20	4.101	363	3.464	64	69	20	3.980
30 - 34	4.741	14.236	28	241	43	19.289	2.051	16.002	196	383	61	18.693
35	779	3.433	12	66	13	4.303	329	3.631	58	63	20	4.101
36	568	2.543	13	55	7	3.186	297	2.701	49	53	14	3.114
37	630	3.105	11	74	12	3.832	310	3.197	68	61	16	3.652
38	597	3.045	8	66	18	3.734	292	3.132	75	68	27	3.594
39	612	3.045	16	69	19	3.761	348	3.127	102	66	22	3.665
35 - 39	3.186	15.171	60	330	69	18.816	1.576	15.788	352	311	99	18.126
40	622	3.308	21	58	15	4.024	328	3.247	103	44	28	3.750
41	616	3.448	18	67	20	4.169	330	3.277	128	51	22	3.808
42	565	3.363	22	58	17	4.025	320	3.270	122	55	32	3.799
43	525	3.138	25	64	26	3.778	317	3.074	148	47	23	3.609
44	503	2.867	24	45	19	3.458	275	2.821	170	37	23	3.326
40 - 44	2.831	16.124	110	292	97	19.454	1.570	15.689	671	234	128	18.292

segue TAV. 2 — Popolazione presente per singolo anno di età, sesso e stato civile

ETÀ (anni)	MASCHI						FEMMINE					
	CELIBI	CONIUGATI	VEDOVI	SEPARATI LEGALMENTE	DIVORZIATI	TOTALE	NUBILI	CONIUGATE	VEDOVE	SEPARATE LEGALMENTE	DIVORZIATE	TOTALE
45	448	2.756	24	46	26	3.300	277	2.789	196	47	32	3.341
46	433	2.700	25	47	23	3.228	297	2.670	242	36	19	3.264
47	454	2.665	47	45	17	3.228	313	2.570	253	42	29	3.207
48	475	2.576	47	30	19	3.147	352	2.472	257	30	19	3.130
49	490	2.639	44	48	13	3.234	286	2.530	295	42	25	3.178
45 - 49	2.300	13.336	187	216	98	16.137	1.525	13.031	1.243	197	124	16.120
50	397	2.662	57	25	15	3.156	333	2.554	340	35	23	3.285
51	461	2.674	55	43	23	3.256	342	2.586	390	34	23	3.375
52	441	2.595	56	35	19	3.146	308	2.458	418	23	21	3.228
53	398	2.611	65	31	16	3.121	367	2.572	493	22	17	3.471
54	424	2.773	92	34	16	3.339	342	2.642	557	21	18	3.580
50 - 54	2.121	13.315	325	168	89	16.018	1.692	12.812	2.198	135	102	16.939
55	400	2.740	100	25	17	3.282	364	2.616	620	21	24	3.645
56	445	2.705	119	24	9	3.302	386	2.524	635	28	32	3.605
57	385	2.770	121	23	11	3.310	371	2.624	767	26	26	3.814
58	328	2.651	121	30	15	3.145	427	2.544	803	28	23	3.825
59	307	2.566	140	23	15	3.051	404	2.540	960	25	18	3.947
55 - 59	1.865	13.432	601	125	67	16.090	1.952	12.848	3.785	128	123	18.836
60	311	2.560	150	30	12	3.063	373	2.395	1.025	23	19	3.835
61	355	2.893	178	24	26	3.476	463	2.539	1.226	26	25	4.279
62	164	1.198	93	9	11	1.475	198	1.003	559	8	4	1.772
63	148	1.276	96	11	3	1.534	218	1.071	619	14	8	1.930
64	166	1.483	120	14	5	1.788	270	1.153	701	12	8	2.144
60 - 64	1.144	9.410	637	88	57	11.336	1.522	8.161	4.130	83	64	13.960
65	210	1.812	161	16	9	2.208	326	1.290	930	12	16	2.574
66	226	2.168	164	15	9	2.582	413	1.625	1.258	11	4	3.311
67	271	2.116	234	23	12	2.656	392	1.613	1.371	13	10	3.399
68	250	2.201	256	22	7	2.736	467	1.546	1.442	9	11	3.475
69	260	2.115	263	16	8	2.662	479	1.401	1.514	8	7	3.409
65 - 69	1.217	10.412	1.078	92	45	12.844	2.077	7.475	6.515	53	48	16.168
70	241	1.945	281	6	6	2.479	413	1.363	1.572	9	11	3.368
71	223	1.861	306	11	5	2.406	466	1.140	1.540	6	6	3.158
72	203	1.670	315	10	4	2.202	414	1.037	1.573	7	8	3.039
73	172	1.391	317	7	5	1.892	417	869	1.492	7	3	2.788
74	159	1.244	297	8	4	1.712	416	779	1.484	3	4	2.686
70 - 74	998	8.111	1.516	42	24	10.691	2.126	5.188	7.661	32	32	15.039
75	156	1.063	299	3	3	1.524	378	612	1.437	6	2	2.435
76	105	911	259	7	4	1.286	351	549	1.461	2	1	2.364
77	95	743	243	5	1	1.087	320	448	1.331	2	2	2.103
78	103	694	246	6	6	1.055	345	349	1.336	2	2	2.034
79	74	564	279	5	—	922	316	294	1.261	1	1	1.873
75 - 79	533	3.975	1.326	26	14	5.874	1.710	2.252	6.826	13	8	10.809
80 - 84	215	1.458	914	6	2	2.595	1.057	605	4.346	10	2	6.020
85 - 89	66	353	501	3	—	923	437	142	2.042	1	1	2.623
90 - 94	12	81	118	—	—	211	127	20	593	—	—	740
95 - 99	5	4	23	—	—	32	11	1	115	—	—	127
100 E PIU'	—	—	1	—	—	1	4	1	4	—	—	9
TOTALE	130.184	130.235	7.452	1.835	616	270.322	98.978	130.212	40.778	1.993	821	272.782

TAV. 3 - Popolazione residente per sesso, classe di età e luogo di nascita

LUOGO DI NASCITA	Meno di 6 anni	6-13	14-18	19-24	25-44	45-64	65 e più	TOTALE
A — TOTALE								
Nello stesso Comune di residenza	8.223	16.850	14.177	19.598	65.850	62.564	46.981	234.243
In altro Comune della stessa Provincia	17.860	31.039	17.911	14.901	50.998	37.525	23.938	194.172
In altra Provincia della stessa Regione	2.606	3.065	1.292	1.227	5.600	4.283	2.607	20.680
Pordenone	1.374	1.221	479	423	2.371	2.321	1.579	9.768
Gorizia	1.029	1.579	618	617	2.469	1.374	630	8.316
Trieste	203	265	195	187	760	588	398	2.596
In altre Regioni	1.381	3.555	2.992	4.434	19.994	16.970	7.815	57.141
Piemonte	84	357	264	238	548	541	225	2.257
Valle d'Aosta	9	14	6	11	40	14	4	98
Lombardia	209	755	655	528	1.492	1.167	531	5.337
Trentino-Alto Adige	42	99	115	105	612	315	100	1.388
Bolzano-Bozen	21	67	86	65	279	105	21	644
Trento	21	32	29	40	333	210	79	744
Veneto	379	956	823	1.168	6.870	7.824	4.508	22.528
Liguria	22	116	102	90	288	274	113	1.005
Emilia-Romagna	67	169	148	163	820	951	379	2.697
Toscana	41	92	83	83	460	647	250	1.656
Umbria	6	25	20	37	168	152	34	442
Marche	23	34	31	45	314	278	101	826
Lazio	87	228	180	270	1.140	597	143	2.645
Abruzzi	23	42	28	85	441	324	114	1.057
Molise	5	10	10	16	154	99	29	323
Campania	129	195	185	559	1.877	1.092	300	4.337
Puglia	94	134	85	316	1.435	782	274	3.120
Basilicata	6	17	18	39	187	104	39	410
Calabria	45	83	62	174	889	503	158	1.914
Sicilia	76	162	131	342	1.556	1.047	400	3.714
Sardegna	34	67	46	165	703	259	113	1.387
ITALIA	30.070	54.509	36.372	40.160	142.442	121.342	81.341	506.236
ESTERO	639	3.292	3.488	3.386	5.693	4.216	2.779	23.493
TOTALE	30.709	57.801	39.860	43.546	148.135	125.558	84.120	529.729
B — MASCHI								
Nello stesso Comune di residenza	4.204	8.546	7.191	10.715	38.829	32.795	19.752	122.032
In altro Comune della stessa Provincia	9.168	15.906	9.004	7.111	21.973	15.096	7.816	86.074
In altra Provincia della stessa Regione	1.326	1.564	664	563	2.336	1.697	901	9.051
Pordenone	707	632	239	200	948	896	552	4.174
Gorizia	516	793	328	259	1.033	551	214	3.694
Trieste	103	139	97	104	355	250	135	1.183
In altre Regioni	693	1.774	1.535	2.451	10.388	8.405	3.532	28.778
Piemonte	43	172	153	125	254	223	94	1.064
Valle d'Aosta	5	7	1	4	15	5	1	38
Lombardia	100	343	315	237	661	548	219	2.423
Trentino-Alto Adige	14	51	56	46	251	116	31	565
Bolzano-Bozen	5	31	42	31	118	39	9	275
Trento	9	20	14	15	133	77	22	290
Veneto	201	498	421	557	3.117	3.541	1.819	10.154
Liguria	9	60	46	40	150	117	57	479
Emilia-Romagna	26	92	80	69	380	438	155	1.240
Toscana	22	45	45	44	253	303	119	831
Umbria	3	13	12	24	97	73	19	241
Marche	15	19	16	29	183	142	47	451
Lazio	41	112	94	160	649	325	77	1.458
Abruzzi	12	33	13	59	258	165	62	602
Molise	3	6	7	12	86	50	16	180
Campania	59	87	103	380	1.153	692	186	2.660
Puglia	55	68	46	216	899	517	162	1.963
Basilicata	3	7	10	28	117	54	23	242
Calabria	27	40	32	101	455	274	102	1.031
Sicilia	40	87	64	204	942	662	276	2.275
Sardegna	15	34	21	116	468	160	67	881
ITALIA	15.391	27.790	18.394	20.840	73.526	57.993	32.001	245.935
ESTERO	306	1.643	1.760	1.642	2.102	1.619	913	9.985
TOTALE	15.697	29.433	20.154	22.482	75.628	59.612	32.914	255.920

TAV. 4 - Popolazione residente in età da 6 anni in poi per grado di istruzione, sesso, classe di età, condizione professionale o non professionale

CLASSI DI ETÀ (anni) — CONDIZIONE	GRADO DI ISTRUZIONE											
	LAUREATI		DIPLOMATI		FORNITI DI LICENZA DI SCUOLA MEDIA INFERIORE		FORNITI DI LICENZA DI SCUOLA ELEMENTARE		ALFABETI PRIVI DI TITOLO DI STUDIO		ANALFABETI	
	MF	M	MF	M	MF	M	MF	M	MF	M	MF	M
TOTALE	10.582	6.808	53.562	29.106	124.527	67.716	225.526	102.423	81.183	32.897	3.640	1.273
6 - 10	—	—	—	—	—	—	2.671	1.314	32.462	16.510	156	92
11 - 14	—	—	—	—	6.567	3.081	22.540	11.757	958	528	54	22
15 - 19	—	—	3.615	1.479	32.144	16.313	3.791	2.264	191	96	81	35
20 - 24	172	64	13.424	6.899	18.541	9.667	3.611	1.843	132	64	97	41
25 - 44	6.823	4.020	25.632	14.895	47.239	26.927	65.723	28.625	2.228	920	490	241
45 - 54	1.489	1.087	4.713	2.718	8.750	5.371	44.711	20.998	5.342	1.858	346	162
55 - 64	1.169	859	3.462	1.850	6.145	3.672	40.260	17.983	8.743	2.864	428	190
65 e più	929	778	2.716	1.265	5.141	2.685	42.219	17.639	31.127	10.057	1.988	490
CONDIZIONE PROFESSIONALE	8.899	5.841	36.529	22.208	72.015	47.243	83.597	58.417	5.064	3.543	166	136
<i>-di cui disoccupati</i>	204	57	1.004	411	2.635	1.156	2.029	1.312	150	122	5	5
Imprenditori, liberi professionisti	1.513	1.362	2.418	2.148	2.132	1.808	2.018	1.598	46	26	—	—
Lavoratori in proprio	240	179	2.496	1.994	10.573	8.234	23.808	17.464	1.718	1.153	58	45
Coadiuvanti	47	25	791	423	2.552	1.138	3.642	817	207	38	11	6
Dirigenti e impiegati	6.924	4.158	25.367	13.498	17.143	9.516	4.287	2.930	24	17	—	—
Lavoratori dipendenti	175	117	5.457	4.145	39.615	26.547	49.842	35.608	3.069	2.309	97	85
Agricoltura	115	100	781	622	2.460	1.869	10.729	7.263	1.550	1.094	64	52
Imprenditori, liberi professionisti	32	27	81	66	94	79	127	98	14	10	—	—
Lavoratori in proprio	36	31	268	229	1.219	974	7.699	5.389	1.070	754	34	27
Coadiuvanti	3	2	73	49	341	214	857	164	96	12	6	4
Dirigenti e impiegati	35	35	235	184	125	80	63	56	—	—	—	—
Lavoratori dipendenti	9	5	124	94	681	522	1.983	1.556	370	318	24	21
Industrie	725	649	10.260	7.925	32.504	23.713	42.383	34.139	2.359	1.933	66	61
Imprenditori, liberi professionisti	53	52	345	325	458	427	790	749	1	1	—	—
Lavoratori in proprio	26	23	809	743	4.098	3.755	7.559	6.883	202	178	7	6
Coadiuvanti	4	3	130	99	456	299	479	131	19	5	1	—
Dirigenti e impiegati	558	500	5.846	4.008	3.954	2.030	1.240	943	10	8	—	—
Lavoratori dipendenti	84	71	3.130	2.750	23.538	17.202	32.315	25.433	2.127	1.741	58	55
Altre attività	8.059	5.092	25.488	13.661	37.051	21.661	30.485	17.015	1.155	516	36	23
Imprenditori, liberi professionisti	1.428	1.283	1.992	1.757	1.580	1.302	1.101	751	31	15	—	—
Lavoratori in proprio	178	125	1.419	1.022	5.256	3.505	8.550	5.192	446	221	17	12
Coadiuvanti	40	20	588	275	1.755	625	2.306	522	92	21	4	2
Dirigenti e impiegati	6.331	3.623	19.286	9.306	13.064	7.406	2.984	1.931	14	9	—	—
Lavoratori dipendenti	82	41	2.203	1.301	15.396	8.823	15.544	8.619	572	250	15	9
CONDIZIONE NON PROFESSIONALE	1.683	967	17.033	6.898	52.512	20.473	141.929	44.006	76.119	29.354	3.474	1.137
In cerca di prima occupazione	326	145	2.392	883	4.594	1.603	1.296	675	56	32	1	1
Scolari e studenti	62	40	5.510	2.787	23.219	11.919	26.474	13.823	33.509	17.087	—	—
Casalinghe	266	—	3.985	—	15.579	—	61.062	—	12.374	—	644	—
Ritirati dal lavoro	815	602	3.520	1.834	6.173	4.433	47.550	26.783	27.574	11.388	1.415	518
Altri	214	180	1.626	1.394	2.947	2.518	5.547	2.725	2.606	847	1.414	618

TAV. 5 - Popolazione residente attiva e non attiva per sesso e classe di età, attiva per

RAMI DI ATTIVITÀ ECONOMICA	CLASSI DI											
	Meno di 14		14 - 19		20 - 24		25 - 29		30 - 34		35 - 39	
	MF	M	MF	M	MF	M	MF	M	MF	M	MF	M
CONDIZIONE PROFESSIONALE	—	—	13.196	6.995	25.040	13.703	26.747	16.273	28.945	18.926	26.747	18.454
- di cui disoccupati	—	—	1.032	330	1.648	673	954	411	648	352	435	288
Imprenditori, liberi professionisti	—	—	13	9	344	279	936	771	1.178	989	1.156	985
Lavoratori in proprio	—	—	246	162	1.906	1.437	3.458	2.696	4.755	3.551	5.532	4.221
Coadiuvanti	—	—	505	293	976	578	886	411	914	290	858	175
Dirigenti e impiegati	—	—	1.689	388	7.914	2.805	9.552	4.467	9.901	5.635	7.369	4.627
Lavoratori dipendenti	—	—	10.743	6.143	13.900	8.604	11.915	7.928	12.197	8.461	11.832	8.446
Agricoltura	—	—	443	325	855	626	901	677	1.117	733	1.452	941
Imprenditori, liberi professionisti	—	—	1	1	6	5	20	18	28	21	43	32
Lavoratori in proprio	—	—	114	85	331	257	446	353	640	431	886	595
Coadiuvanti	—	—	134	102	169	123	123	73	124	38	115	12
Dirigenti e impiegati	—	—	3	1	58	27	74	55	65	53	56	40
Lavoratori dipendenti	—	—	191	136	291	214	238	178	260	190	352	262
Energia, gas e acqua	—	—	79	68	208	170	295	267	364	337	318	307
Imprenditori, liberi professionisti	—	—	—	—	—	—	2	1	—	—	—	—
Lavoratori in proprio	—	—	—	—	—	—	—	—	—	—	—	—
Coadiuvanti	—	—	—	—	—	—	—	—	—	—	—	—
Dirigenti e impiegati	—	—	8	—	56	26	83	64	108	84	99	92
Lavoratori dipendenti	—	—	71	68	152	144	210	202	256	253	219	215
Ind. estratt., trasf. min., chim.	—	—	326	246	719	528	817	629	781	653	848	731
Imprenditori, liberi professionisti	—	—	—	—	1	1	4	4	6	6	6	6
Lavoratori in proprio	—	—	1	1	10	7	29	23	35	30	54	49
Coadiuvanti	—	—	2	2	8	8	6	5	5	3	2	—
Dirigenti e impiegati	—	—	36	6	197	86	257	149	235	170	165	132
Lavoratori dipendenti	—	—	287	237	503	426	521	448	500	444	621	544
Ind. lavoraz. metalli, mecc. prec.	—	—	1.408	1.124	2.784	2.110	2.943	2.328	3.038	2.555	2.541	2.172
Imprenditori, liberi professionisti	—	—	—	—	4	3	6	6	9	8	26	24
Lavoratori in proprio	—	—	6	4	181	172	292	285	332	308	349	329
Coadiuvanti	—	—	15	12	39	33	24	17	22	9	20	5
Dirigenti e impiegati	—	—	109	17	578	245	690	418	793	607	529	427
Lavoratori dipendenti	—	—	1.278	1.091	1.982	1.657	1.931	1.602	1.882	1.623	1.617	1.387
Ind. alim., tess., pelli, legno	—	—	3.677	1.380	5.132	2.012	4.290	2.063	4.212	2.337	3.913	2.421
Imprenditori, liberi professionisti	—	—	2	2	7	7	22	21	30	25	43	40
Lavoratori in proprio	—	—	26	13	224	151	445	334	600	445	669	513
Coadiuvanti	—	—	37	24	96	69	109	57	80	28	70	10
Dirigenti e impiegati	—	—	195	44	804	215	762	310	714	421	525	367
Lavoratori dipendenti	—	—	3.417	1.297	4.001	1.570	2.952	1.341	2.788	1.418	2.606	1.491
Ind. costr., install. impianti	—	—	2.263	2.111	3.176	2.847	3.009	2.779	3.193	3.025	3.748	3.619
Imprenditori, liberi professionisti	—	—	1	1	33	31	69	65	128	122	196	192
Lavoratori in proprio	—	—	26	26	437	430	835	825	1.031	1.018	1.345	1.329
Coadiuvanti	—	—	44	42	65	62	41	30	28	18	21	7
Dirigenti e impiegati	—	—	111	25	457	211	419	266	326	228	223	177
Lavoratori dipendenti	—	—	2.081	2.017	2.184	2.113	1.645	1.593	1.680	1.639	1.963	1.914
Commercio, pubbl. esercizi	—	—	3.271	1.333	5.036	2.340	4.872	2.544	5.093	2.937	4.757	2.751
Imprenditori, liberi professionisti	—	—	4	2	143	119	301	257	420	337	463	362
Lavoratori in proprio	—	—	58	30	512	302	995	633	1.534	1.009	1.715	1.115
Coadiuvanti	—	—	247	96	552	255	538	205	620	182	589	134
Dirigenti e impiegati	—	—	379	91	1.301	380	1.291	505	1.096	588	860	502
Lavoratori dipendenti	—	—	2.583	1.114	2.528	1.284	1.747	944	1.423	821	1.130	638
Trasporti e comunicazioni	—	—	175	75	926	611	1.557	1.209	2.081	1.758	1.921	1.631
Imprenditori, liberi professionisti	—	—	2	1	2	2	6	4	10	6	17	13
Lavoratori in proprio	—	—	1	1	63	60	127	124	175	168	177	172
Coadiuvanti	—	—	6	6	22	20	18	12	13	5	11	3
Dirigenti e impiegati	—	—	57	18	353	137	570	305	748	510	684	472
Lavoratori dipendenti	—	—	109	49	486	392	836	764	1.135	1.069	1.032	971
Credito, assic.; serv. imprese	—	—	400	39	1.667	721	1.720	1.102	1.543	1.156	1.071	868
Imprenditori, liberi professionisti	—	—	3	2	118	92	401	323	449	380	305	288
Lavoratori in proprio	—	—	3	1	25	15	41	25	47	32	38	30
Coadiuvanti	—	—	4	1	7	3	11	6	6	—	8	—
Dirigenti e impiegati	—	—	388	34	1.465	571	1.198	687	986	700	672	533
Lavoratori dipendenti	—	—	2	1	52	40	69	61	55	44	48	37
Pubblica ammn.ne; servizi	—	—	1.154	294	4.537	1.738	6.343	2.675	7.523	3.435	6.178	3.013
Imprenditori, liberi professionisti	—	—	—	—	30	19	105	72	98	84	57	48
Lavoratori in proprio	—	—	11	1	123	43	248	94	361	110	299	89
Coadiuvanti	—	—	16	8	18	5	16	6	16	7	22	4
Dirigenti e impiegati	—	—	403	152	2.645	907	4.208	1.708	4.830	2.274	3.556	1.885
Lavoratori dipendenti	—	—	724	133	1.721	764	1.766	795	2.218	960	2.244	987
In cerca di prima occupazione	—	—	5.212	1.680	1.895	853	698	320	364	180	211	111
TOTALE POP. ATTIVA	—	—	18.408	8.675	26.935	14.556	27.445	16.593	29.309	19.106	26.958	18.565
Scolari e studenti	58.556	29.811	26.295	13.688	3.766	1.975	935	573	131	74	25	11
Casalinghe	—	—	820	—	3.028	—	5.564	—	8.363	—	9.445	—
Ritirati dal lavoro	—	—	60	35	41	9	66	23	134	54	330	168
Altri	29.954	15.319	1.846	1.660	2.207	2.038	506	329	444	255	514	304
TOTALE POP. NON ATTIVA	88.510	45.130	29.021	15.383	9.042	4.022	7.071	925	9.072	383	10.314	483

ramo di attività economica e posizione nella professione; non attiva per condizione non professionale

ETÀ (anni)

40 - 44		45 - 49		50 - 54		55 - 59		60 - 64		65 - 69		70 e più	
MF	M	MF	M	MF	M	MF	M	MF	M	MF	M	MF	M
25.908	18.709	20.329	14.852	18.238	13.541	13.553	10.403	4.322	3.229	1.879	1.372	1.366	931
443	309	363	284	275	214	212	190	17	12	—	—	—	—
1.233	1.066	840	737	860	747	750	647	373	328	240	210	204	174
5.712	4.275	4.830	3.528	4.714	3.433	4.043	2.929	1.875	1.456	1.055	817	767	564
874	182	743	153	697	143	467	106	181	61	95	31	54	24
6.221	4.260	4.069	2.921	3.441	2.490	2.457	1.777	763	496	244	165	125	88
11.868	8.926	9.847	7.513	8.526	6.728	5.836	4.944	1.130	888	245	149	216	81
1.919	1.222	2.161	1.426	2.629	1.788	2.414	1.764	902	728	536	455	370	315
70	57	39	32	50	39	39	36	13	10	21	15	18	14
1.239	788	1.497	1.005	1.871	1.299	1.816	1.326	740	610	433	380	313	275
160	24	168	21	192	22	122	16	36	4	20	6	13	4
72	63	39	34	35	31	43	5	4	4	3	4	4	4
378	290	418	334	481	397	394	346	108	100	58	51	22	18
261	246	147	137	155	146	78	77	6	6	1	1	1	1
1	1	1	1	—	—	—	—	—	—	—	—	—	—
—	—	—	—	—	—	—	—	—	—	—	—	—	—
—	—	—	—	—	—	—	—	—	—	—	—	—	—
93	84	47	41	62	57	36	35	41	1	1	1	—	—
167	161	99	95	93	89	42	42	5	5	—	—	1	1
954	856	863	777	814	763	545	513	90	85	16	15	11	9
6	4	6	6	11	11	14	12	10	8	3	3	2	2
47	43	41	38	39	37	23	20	13	13	7	7	4	4
1	—	2	—	3	—	1	1	1	1	—	—	—	—
153	139	115	104	104	91	72	64	14	13	—	—	1	1
747	670	699	629	657	624	435	416	52	50	6	5	4	2
2.117	1.824	1.600	1.410	1.411	1.273	939	891	184	172	38	32	24	18
36	35	15	13	17	16	20	18	12	11	4	4	4	4
255	244	159	152	147	145	121	117	50	49	20	20	8	7
15	4	13	1	8	3	3	2	3	2	—	—	—	—
355	298	178	154	156	131	105	97	14	13	4	3	2	1
1.456	1.243	1.235	1.090	1.083	978	690	657	105	97	10	5	10	6
3.882	2.644	3.230	2.231	2.698	2.005	1.654	1.357	414	354	145	123	95	74
67	60	57	49	61	54	36	32	22	18	17	16	10	9
693	546	552	448	401	330	290	224	148	135	73	67	46	41
84	17	64	16	51	8	35	7	7	2	5	3	2	—
400	322	253	208	207	179	126	106	40	33	4	3	7	5
2.638	1.699	2.304	1.510	1.978	1.434	1.167	988	197	166	46	34	30	19
4.038	3.938	3.021	2.944	2.432	2.375	1.878	1.846	377	369	62	60	34	29
202	194	159	159	118	113	82	78	33	32	14	14	12	12
1.209	1.195	680	674	424	420	240	237	56	55	20	20	8	8
20	10	11	5	15	6	6	4	2	2	3	2	—	—
227	202	128	110	118	108	78	72	23	21	5	5	—	—
2.380	2.337	2.043	1.996	1.757	1.728	1.472	1.455	263	259	20	19	14	9
4.684	2.767	3.709	2.242	3.325	2.003	2.522	1.553	1.158	749	665	401	499	288
512	403	320	260	308	242	276	207	128	99	90	70	65	45
1.782	1.115	1.564	969	1.523	961	1.313	807	721	468	453	281	358	203
555	117	453	104	405	99	284	74	129	50	65	19	35	18
739	471	528	392	382	274	215	164	70	48	32	17	18	12
1.096	661	844	517	707	427	434	301	110	84	25	14	23	10
1.676	1.484	1.117	970	931	829	720	630	173	142	35	33	19	16
13	11	12	9	18	16	14	12	2	2	6	5	3	2
236	229	167	164	151	150	111	106	72	70	19	19	7	7
17	6	10	2	8	3	6	2	—	—	1	1	—	—
553	433	328	251	267	223	248	211	46	30	5	5	2	2
857	805	600	544	487	437	341	299	53	40	4	3	7	5
897	765	578	486	491	426	428	393	154	144	63	59	60	58
273	260	184	167	209	197	194	187	111	106	48	47	52	52
29	26	19	14	24	19	21	19	8	7	2	2	3	2
6	—	12	1	—	—	3	—	—	—	—	—	3	2
534	440	316	270	218	188	186	172	30	29	12	9	2	2
55	39	47	34	39	22	24	15	4	2	1	1	—	—
5.480	2.963	3.903	2.229	3.352	1.933	2.375	1.379	864	480	318	193	253	123
53	41	47	41	68	59	75	65	42	42	37	36	38	34
222	89	151	64	134	72	108	73	67	49	28	21	20	17
16	4	10	3	14	2	7	—	2	—	1	—	1	—
3.095	1.808	2.137	1.357	1.892	1.208	1.348	816	520	304	177	119	89	61
2.094	1.021	1.558	764	1.244	592	837	425	233	85	75	17	105	11
162	97	64	51	32	25	25	21	2	1	—	—	—	—
26.070	18.806	20.393	14.903	18.270	13.566	13.578	10.424	4.324	3.230	1.879	1.372	1.366	931
20	12	3	1	—	—	—	—	—	—	—	—	—	—
10.496	—	9.850	—	10.528	—	10.981	—	6.951	—	6.707	—	11.177	—
803	420	1.388	827	3.295	1.970	9.198	5.058	13.051	7.644	19.085	10.894	39.596	18.456
577	335	705	422	919	505	1.163	609	961	453	1.176	472	3.134	789
11.896	767	11.948	1.250	14.742	2.475	21.342	5.667	20.963	8.097	26.968	11.366	53.907	19.245

TAV. 6 - Popolazione residente attiva e non attiva per sesso e stato civile; attiva per ramo di

RAMI DI ATTIVITÀ ECONOMICA POSIZIONE NELLA PROFESSIONE	MASCHI					TOTALE
	CELIBI	CONIUGATI	VEDOVI	SEPARATI LEGALMENTE	DIVORZIATI	
CONDIZIONE PROFESSIONALE	40.508	93.714	1.285	1.459	422	137.388
- di cui disoccupati	1.868	1.067	22	79	27	3.063
Imprenditori, liberi professionisti	1.080	5.546	86	178	52	6.942
Lavoratori in proprio	5.632	22.580	455	292	110	29.069
Coadiuvanti	1.255	1.165	7	14	6	2.447
Dirigenti e impiegati	7.927	21.527	144	432	89	30.119
Lavoratori dipendenti	24.614	42.896	593	543	165	68.811
Agricoltura, caccia, foreste, pesca	3.220	7.520	199	44	17	11.000
Imprenditori, liberi professionisti	32	234	7	5	2	280
Lavoratori in proprio	1.990	5.227	155	22	10	7.404
Coadiuvanti	347	96	1	—	1	445
Dirigenti e impiegati	81	270	4	—	—	355
Lavoratori dipendenti	770	1.693	32	17	4	2.516
Energia, gas e acqua	482	1.269	—	12	—	1.763
Imprenditori, liberi professionisti	1	2	—	—	—	3
Lavoratori in proprio	—	—	—	—	—	—
Coadiuvanti	—	—	—	—	—	—
Dirigenti e impiegati	113	367	—	5	—	485
Lavoratori dipendenti	368	900	—	7	—	1.275
Industrie estrattive, trasformazione minerali, chimiche	1.570	4.133	53	44	5	5.805
Imprenditori, liberi professionisti	9	51	2	—	1	63
Lavoratori in proprio	31	238	1	2	—	272
Coadiuvanti	13	7	—	—	—	20
Dirigenti e impiegati	185	753	4	13	—	955
Lavoratori dipendenti	1.332	3.084	46	29	4	4.495
Industrie lavorazione metalli, meccanica precisione	5.553	10.097	90	123	46	15.909
Imprenditori, liberi professionisti	8	130	1	2	1	142
Lavoratori in proprio	380	1.406	16	21	9	1.832
Coadiuvanti	60	28	—	—	—	88
Dirigenti e impiegati	623	1.752	9	22	5	2.411
Lavoratori dipendenti	4.482	6.781	64	78	31	11.436
Industrie alimentari, tessili, pelli, legno, altre	5.856	12.738	186	181	40	19.001
Imprenditori, liberi professionisti	28	288	4	9	4	333
Lavoratori in proprio	542	2.616	38	44	7	3.247
Coadiuvanti	128	112	—	1	—	241
Dirigenti e impiegati	511	1.656	10	30	6	2.213
Lavoratori dipendenti	4.647	8.066	134	97	23	12.967
Industria costruzioni, installazioni impianti edilizia	8.742	16.682	229	213	76	25.942
Imprenditori, liberi professionisti	107	884	3	15	4	1.013
Lavoratori in proprio	1.268	4.851	50	48	20	6.237
Coadiuvanti	124	63	—	1	—	188
Dirigenti e impiegati	418	982	6	12	7	1.425
Lavoratori dipendenti	6.825	9.902	170	137	45	17.079
Commercio, pubblici esercizi; riparazioni di veicoli	6.071	15.131	265	322	119	21.908
Imprenditori, liberi professionisti	340	1.937	32	73	21	2.403
Lavoratori in proprio	1.075	6.503	158	111	46	7.893
Coadiuvanti	531	800	6	11	5	1.353
Dirigenti e impiegati	870	2.461	22	74	17	3.444
Lavoratori dipendenti	3.255	3.430	47	53	30	6.815
Trasporti e comunicazioni	1.847	7.318	74	115	34	9.388
Imprenditori, liberi professionisti	6	74	2	—	1	83
Lavoratori in proprio	157	1.062	23	20	8	1.270
Coadiuvanti	27	33	—	—	—	60
Dirigenti e impiegati	502	2.034	20	29	12	2.597
Lavoratori dipendenti	1.155	4.115	29	66	13	5.378
Credito e assicurazione; servizi imprese; noleggio	1.741	4.286	38	129	23	6.217
Imprenditori, liberi professionisti	451	1.543	20	56	11	2.081
Lavoratori in proprio	46	134	1	9	2	192
Coadiuvanti	7	6	—	—	—	13
Dirigenti e impiegati	1.165	2.385	15	61	9	3.635
Lavoratori dipendenti	72	218	2	3	1	296
Pubblica amministrazione; servizi pubblici e privati	5.426	14.540	151	276	62	20.455
Imprenditori, liberi professionisti	98	403	15	18	7	541
Lavoratori in proprio	143	543	13	15	8	722
Coadiuvanti	18	20	—	1	—	39
Dirigenti e impiegati	3.459	8.867	54	186	33	12.599
Lavoratori dipendenti	1.708	4.707	69	56	14	6.554
In cerca di prima occupazione	2.991	315	7	22	4	3.339
TOTALE POPOLAZIONE ATTIVA	43.499	94.029	1.292	1.481	426	140.727
Scolari e studenti	46.065	69	3	5	3	46.145
Casalinghe	—	—	—	—	—	—
Ritirati dal lavoro	4.784	34.495	5.816	299	164	45.558
Altri	21.121	2.000	281	62	26	23.490
TOTALE POPOLAZIONE NON ATTIVA	71.970	36.564	6.100	366	193	115.193

attività economica e posizione nella professione; non attiva per condizione non professionale

FEMMINE						MASCHI E FEMMINE					
NUBILI	CONIUGATE	VEDOVE	SEPARATE LEGALMENTE	DIVORZIATE	TOTALE	CELIBI E NUBILI	CONIUGATI	VEDOVI	SEPARATI LEGALMENTE	DIVORZIATI	TOTALE
23.301	40.716	3.081	1.330	454	68.882	63.809	134.430	4.366	2.789	876	206.270
1.729	1.086	39	90	20	2.964	3.597	2.153	61	169	47	6.027
210	816	97	40	22	1.185	1.290	6.362	183	218	74	8.127
1.500	7.075	1.016	160	73	9.824	7.132	29.655	1.471	452	183	38.893
716	3.985	77	14	11	4.803	1.971	5.150	84	28	17	7.250
9.376	13.157	444	501	148	23.626	17.303	34.684	588	933	237	53.745
11.499	15.683	1.447	615	200	29.444	36.113	58.579	2.040	1.158	365	98.255
653	3.655	372	13	6	4.699	3.873	11.175	571	57	23	15.699
7	52	8	1	—	68	39	286	15	6	2	348
328	2.282	302	6	4	2.922	2.318	7.509	457	28	14	10.326
122	796	13	—	—	931	469	892	14	—	1	1.376
47	53	3	—	—	103	128	323	7	—	—	458
149	472	46	6	2	675	919	2.165	78	23	6	3.191
65	76	6	2	1	150	547	1.345	6	14	1	1.913
—	1	—	—	—	1	1	3	—	—	—	4
—	—	—	—	—	—	—	—	—	—	—	—
—	—	—	—	—	—	—	—	—	—	—	—
51	50	6	1	1	109	164	417	6	6	1	594
14	25	—	1	—	40	382	925	—	8	—	1.315
371	542	46	16	4	979	1.941	4.675	99	60	9	6.784
—	4	2	—	—	6	9	55	4	—	1	69
12	16	1	1	1	31	43	254	2	3	1	303
1	10	—	—	—	11	14	17	—	—	—	31
180	200	3	9	2	394	365	953	7	22	2	1.349
178	312	40	6	1	537	1.510	3.396	86	35	5	5.032
1.137	1.808	88	58	27	3.118	6.690	11.905	178	181	73	19.027
1	9	1	—	—	11	9	139	2	2	1	153
13	70	5	—	—	88	393	1.476	21	21	9	1.920
4	69	—	1	—	74	64	97	—	1	—	162
489	577	10	16	10	1.102	1.112	2.329	19	38	15	3.513
630	1.083	72	41	17	1.843	5.112	7.864	136	119	48	13.279
5.569	8.089	427	198	58	14.341	11.425	20.827	613	379	98	33.342
1	32	5	1	2	41	29	320	9	10	6	374
210	662	28	13	7	920	752	3.278	66	57	14	4.167
48	347	3	1	—	399	176	459	3	2	—	640
811	960	26	22	5	1.824	1.322	2.616	36	52	11	4.037
4.499	6.088	365	161	44	11.157	9.146	14.154	499	258	67	24.124
554	693	16	19	7	1.289	9.296	17.375	245	232	83	27.231
3	24	6	—	1	34	110	908	9	15	5	1.047
20	54	—	—	—	74	1.288	4.905	50	48	20	6.311
5	63	—	—	—	68	129	126	—	1	—	256
342	330	3	12	3	690	760	1.312	9	24	10	2.115
184	222	7	7	3	423	7.009	10.124	177	144	48	17.502
5.724	10.491	985	358	125	17.683	11.795	25.622	1.250	680	244	39.591
88	443	67	18	11	627	428	2.380	99	91	32	3.030
680	3.183	621	110	41	4.635	1.755	9.686	779	221	87	12.528
499	2.537	60	12	11	3.119	1.030	3.337	66	23	16	4.472
1.437	1.872	58	79	21	3.467	2.307	4.333	80	153	38	6.911
3.020	2.456	179	139	41	5.835	6.275	5.886	226	192	71	12.650
645	1.178	58	47	15	1.943	2.492	8.496	132	162	49	11.331
4	17	—	1	—	22	10	91	2	1	1	105
4	30	1	1	—	36	161	1.092	24	21	8	1.306
1	51	—	—	—	52	28	84	—	—	—	112
435	766	23	31	9	1.264	937	2.800	43	60	21	3.861
201	314	34	14	6	569	1.356	4.429	63	80	19	5.947
1.424	1.309	41	65	16	2.855	3.165	5.595	79	194	39	9.072
78	165	5	13	5	266	529	1.708	25	69	16	2.347
20	42	4	—	2	68	66	176	5	9	4	260
8	40	1	—	—	49	15	46	1	—	—	62
1.300	1.000	17	47	8	2.372	2.465	3.385	32	108	17	6.007
18	62	14	5	1	100	90	280	16	8	2	396
7.159	12.875	1.042	554	195	21.825	12.585	27.415	1.193	830	257	42.280
28	69	3	6	3	109	126	472	18	24	10	650
213	736	54	29	18	1.050	356	1.279	67	44	26	1.772
28	72	—	—	—	100	46	92	—	1	—	139
4.284	7.349	295	284	89	12.301	7.743	16.216	349	470	122	24.900
2.606	4.649	690	235	85	8.265	4.314	9.356	759	291	99	14.819
4.581	676	19	43	7	5.326	7.572	991	26	65	11	8.665
27.882	41.392	3.100	1.373	461	74.208	71.381	135.421	4.392	2.854	887	214.935
43.379	191	4	10	2	43.586	89.444	260	7	15	5	89.731
4.489	73.332	15.500	384	205	93.910	4.489	73.332	15.500	384	205	93.910
7.018	14.325	19.821	182	143	41.489	11.802	48.820	25.637	481	307	87.047
16.991	1.387	2.176	45	17	20.616	38.112	3.387	2.457	107	43	44.106
71.877	89.235	37.501	621	367	199.601	143.847	125.799	43.601	987	560	314.794

TAV. 7 - Popolazione residente attiva in condizione professionale per

N. CLASSIFICAZIONE	RAMI E CLASSI DI ATTIVITÀ ECONOMICA	POSIZIONE			
		IMPRENDITORI E LIBERI PROFESSIONISTI		LAVORATORI IN PROPRIO	
		MF	M	MF	M
0	Agricoltura, caccia, foreste, pesca	348	280	10.326	7.404
01	Agricoltura e caccia	344	276	9.836	6.952
02	Foreste	—	—	102	101
03	Pesca	—	—	229	225
04	Attività connesse con agricoltura	4	4	159	126
1	Energia, gas e acqua	4	3	—	—
1A	Estrazione di combustibili - Industria petrolifera	—	—	—	—
11	Industria dell'estrazione e agglomerazione di combustibili solidi	—	—	—	—
12	Cokerie	—	—	—	—
13	Industria dell'estrazione di petrolio e gas naturali	—	—	—	—
14	Industria petrolifera	—	—	—	—
15	Industria dei combustibili nucleari	—	—	—	—
1B	Energia elettrica, gas e acqua	4	3	—	—
16	Industria produzione e distribuzione di energia elettrica e gas	3	2	—	—
17	Industria raccolta, depurazione e distribuzione di acqua	1	1	—	—
2	Industrie estrattive, manifatturiere per trasformazione minerali, chimiche	69	63	303	272
21	Industria dell'estrazione di minerali metalliferi	1	1	4	4
22	Industria della produzione e prima trasformazione dei metalli	12	11	30	28
23	Industria estrazione di minerali non metalliferi; torbiere	14	13	12	12
24	Industria della lavorazione di minerali non metalliferi	25	23	251	222
25	Industrie chimiche	17	15	6	6
26	Industria della produzione di fibre artificiali e sintetiche	—	—	—	—
3	Industrie manifatturiere per lavorazione metalli; meccanica di precisione	153	142	1.920	1.832
31	Industria della costruzione di prodotti in metallo	100	93	1.146	1.099
32	Industria costruzione e installazione di macchine e di materiale meccanico	33	31	253	233
33	Industria della costruzione, installazione e riparazione di macchine	1	1	13	13
34	Industria costruzione e installazione di impianti e riparazione di materiale elettrico	12	10	351	337
35	Industria costruzione e montaggio di autoveicoli	3	3	17	16
36	Industria della costruzione di altri mezzi di trasporto	2	2	27	26
37	Industria della costruzione di strumenti di precisione	2	2	113	108
4	Industrie manifatturiere alimentari, tessili, abbigliamento, mobilio, altre	374	333	4.167	3.247
41	Industrie alimentari	16	9	296	242
42	Industrie dello zucchero, delle bevande e del tabacco	15	12	42	32
43	Industrie tessili	15	12	147	33
44	Industrie delle pelli e del cuoio	3	3	49	35
45	Industrie delle calzature, di abbigliamento e affini	49	45	754	356
46	Industrie del legno e del mobile in legno	216	197	2.463	2.213
47	Industrie della carta; stampa ed editoria	32	30	173	143
48	Industrie della gomma e manufatti di materie plastiche	18	17	80	67
49	Industrie manifatturiere diverse	10	8	163	126
5	Industrie costruzioni e installazioni impianti per edilizia	1.047	1.013	6.311	6.237
50	Edilizia e genio civile	1.047	1.013	6.311	6.237
6	Commercio, pubblici esercizi; riparazioni di veicoli	3.030	2.403	12.528	7.893
6A	Commercio, pubblici esercizi e alberghi	3.030	2.403	11.060	6.465
61	Commercio all'ingrosso	687	575	727	566
62	Commercio all'ingrosso di materiali da recupero	17	16	44	38
63	Intermediari del commercio	1.092	1.020	538	478
64	Commercio al minuto alimentari, abbigliamento; farmacie	631	406	5.406	3.084
65	Commercio al minuto veicoli, carburanti, libri, articoli vari	260	199	1.411	826
66	Pubblici esercizi ed esercizi alberghieri	343	187	2.934	1.473
6B	Riparazioni di beni di consumo e di veicoli	—	—	1.468	1.428
67	Riparazioni di beni di consumo e di veicoli	—	—	1.468	1.428
7	Trasporti e comunicazioni	105	83	1.306	1.270
71	Ferrovie	—	—	3	3
72	Altri trasporti terrestri	77	59	1.090	1.065
73	Trasporti fluviali, lacuali e lagunari	—	—	—	—
74	Trasporti marittimi e cabotaggio	1	1	—	—
75	Trasporti aerei	—	—	—	—
76	Attività connesse ai trasporti	5	3	152	146
77	Agenzie di viaggio, intermediari dei trasporti, magazzini	21	19	61	56
79	Comunicazioni	1	1	—	—
8	Credito e assicurazione; servizi alle imprese; noleggio	2.347	2.081	260	192
8A	Credito e assicurazione	148	129	21	17
81	Istituti di credito	1	1	—	—
82	Assicurazione	147	128	21	17
8B	Servizi prestati alle imprese; noleggio	2.199	1.952	239	175
83	Ausiliari finanziari; servizi alle imprese	2.194	1.949	206	152
84	Noleggio di beni mobili	5	3	33	23
9	Pubblica amministrazione; servizi pubblici e privati	650	541	1.772	722
9A	Pubblica amministrazione	—	—	—	—
91	Pubblica amministrazione, difesa, sicurezza sociale	—	—	—	—
9B	Servizi pubblici e privati	650	541	1.772	722
92	Servizi di igiene, amministrazione di cimiteri	9	4	69	23
93	Istruzione	23	13	31	24
94	Ricerca e sviluppo	4	4	—	—
95	Sanità e servizi veterinari	435	385	216	187
96	Altri servizi sociali	3	2	—	—
97	Servizi ricreativi e culturali	132	104	44	30
98	Servizi personali	44	29	1.412	458
99	Rappresentanze diplomatiche, organizzazioni internazionali, forze armate alleate	—	—	—	—
TOTALE		8.127	6.942	38.893	29.069

sesso, posizione nella professione, ramo e classe di attività economica

NELLA PROFESSIONE								N. CLASSIFI- CAZIONE
COADIUVANTI		DIRIGENTI E IMPIEGATI		LAVORATORI DIPENDENTI		TOTALE		
MF	M	MF	M	MF	M	MF	M	
1.376	445	458	355	3.191	2.516	15.699	11.000	0
1.339	425	214	178	2.276	1.719	14.009	9.550	01
4	3	10	9	206	202	322	315	02
12	10	2	—	167	153	410	388	03
21	7	232	168	542	442	958	747	04
—	—	594	485	1.315	1.275	1.913	1.763	1
—	—	54	53	184	184	238	217	1A
—	—	4	3	17	17	22	20	11
—	—	2	2	11	10	13	12	12
—	—	9	9	45	45	54	54	13
—	—	31	31	90	72	121	103	14
—	—	8	8	20	20	28	28	15
—	—	540	432	1.131	1.111	1.675	1.546	1B
—	—	479	387	1.006	988	1.488	1.377	16
—	—	61	45	125	123	187	169	17
31	20	1.349	955	5.032	4.495	6.784	5.805	2
1	—	70	57	242	229	318	291	21
2	1	327	235	1.335	1.242	1.706	1.517	22
2	2	50	30	323	307	401	364	23
26	17	339	207	1.769	1.575	2.410	2.044	24
—	—	439	322	831	643	1.293	986	25
—	—	124	104	532	499	656	603	26
162	88	3.513	2.411	13.279	11.436	19.027	15.909	3
108	55	1.307	854	6.467	5.881	9.128	7.982	31
19	13	988	697	2.582	2.389	3.875	3.363	32
1	—	76	53	65	51	156	118	33
22	13	603	445	1.927	1.503	2.915	2.308	34
3	3	161	97	595	373	779	492	35
—	—	116	101	834	756	979	885	36
9	4	262	164	809	483	1.195	761	37
640	241	4.037	2.213	24.124	12.967	33.342	19.001	4
126	50	316	150	1.620	959	2.374	1.410	41
11	2	360	227	632	455	1.060	728	42
15	2	361	186	2.320	586	2.858	819	43
12	5	178	113	1.188	690	1.430	846	44
117	20	321	130	2.993	520	4.234	1.071	45
306	143	1.654	903	12.179	7.494	16.818	10.950	46
23	9	581	360	2.299	1.791	3.108	2.333	47
6	4	173	97	565	334	842	519	48
24	6	93	47	328	138	618	325	49
256	188	2.115	1.425	17.502	17.079	27.231	25.942	5
256	188	2.115	1.425	17.502	17.079	27.231	25.942	50
4.472	1.353	6.911	3.444	12.650	6.815	39.591	21.908	6
4.343	1.273	6.630	3.346	10.427	4.701	35.490	18.188	6A
320	106	2.596	1.449	1.939	1.554	6.269	4.250	61
9	1	22	13	53	47	145	115	62
71	20	338	274	10	10	2.049	1.802	63
2.044	564	2.034	834	3.774	1.462	13.889	6.350	64
413	110	1.203	577	1.051	586	4.338	2.298	65
1.486	472	437	199	3.600	1.042	8.800	3.373	66
129	80	281	98	2.223	2.114	4.101	3.720	6B
129	80	281	98	2.223	2.114	4.101	3.720	67
112	60	3.861	2.597	5.947	5.378	11.331	9.388	7
—	—	1.212	1.101	2.455	2.304	3.670	3.408	71
89	49	393	231	1.450	1.410	3.099	2.814	72
—	—	9	9	16	14	25	23	73
—	—	50	43	87	72	138	116	74
—	—	51	41	14	11	65	52	75
15	9	223	172	350	317	745	647	76
7	2	334	198	304	267	727	542	77
1	—	1.589	802	1.271	983	2.862	1.786	79
62	13	6.007	3.635	396	296	9.072	6.217	8
18	4	3.384	2.514	127	77	3.698	2.741	8A
—	—	2.892	2.337	114	71	3.007	2.409	81
18	4	492	177	13	6	691	332	82
44	9	2.623	1.121	269	219	5.374	3.476	8B
39	8	2.599	1.109	226	185	5.264	3.403	83
5	1	24	12	43	34	110	73	84
139	39	24.900	12.599	14.819	6.554	42.280	20.455	9
—	—	9.185	7.012	3.882	3.461	13.067	10.473	9A
—	—	9.185	7.012	3.882	3.461	13.067	10.473	91
139	39	15.715	5.587	10.937	3.093	29.213	9.982	9B
9	5	30	16	635	150	752	198	92
4	1	9.854	2.708	1.796	646	11.708	3.392	93
—	—	112	72	13	6	129	82	94
11	4	3.570	1.526	4.686	1.438	8.918	3.540	95
—	—	1.674	1.008	454	159	2.131	1.169	96
5	3	372	209	324	225	877	571	97
110	26	68	32	3.027	467	4.661	1.012	98
—	—	35	16	2	2	37	18	99
7.250	2.447	53.745	30.119	98.255	68.811	206.270	137.388	

TAV. 8 - Popolazione residente attiva in condizione professionale per sesso e professione

N. CLASSIFICAZIONE	PROFESSIONI	MF	M	N. CLASSIFICAZIONE	PROFESSIONI	MF	M
1	Professioni liberali, tecniche, scientifiche, e assimilate	27.053	14.321	1.74	Altri ingegneri	264	258
1.1	Professori, insegnanti, e assimilati	8.967	2.391	1.75	Architetti	258	207
1.11	Professori universitari e assimilati	150	91	1.76	Geometri e periti edili	1.235	1.199
1.12	Professori di scuola secondaria superiore e assimilati	1.684	789	1.77	Periti industriali, periti chimici, e assimilati	505	473
1.13	Professori di scuola media e assimilati	2.034	616	1.78	Disegnatori tecnici e cartografi	792	692
1.14	Insegnanti di scuola elementare e assimilati	4.280	398	1.79	Tecnici di impianti nucleari	23	23
1.15	Presidi, capi di istituti di istruzione, direttori didattici	100	79	1.8	Matematici, statistici, economisti e commercialisti	511	398
1.16	Insegnanti non altrove classificati	717	417	1.81	Matematici, statistici, economisti, sociologi	18	12
1.17	Cultori di discipline non altrove classificati	2	1	1.82	Commercialisti e assimilati	493	386
1.2	Scrittori, giornalisti, artisti, e assimilati	658	455	1.9	Impiegati tecnici	4.756	4.097
1.21	Scrittori, giornalisti e pubblicitari	128	98	1.91	Tecnici con mansioni direttive e di concetto (escluse le professioni agricole)	2.472	2.201
1.22	Pittori, scultori, e assimilati	323	200	1.92	Tecnici con mansioni esecutive (escluse le professioni agricole)	2.284	1.896
1.23	Registi, direttori artistici, coreografi e tecnici dello spettacolo	30	23	2	Professioni amministrative e assimilate	36.202	22.438
1.24	Musicisti, orchestrali, artisti lirici, attori	75	45	2.1	Imprenditori e direttori imprese e pubblica amministrazione	2.929	2.590
1.25	Artisti di varietà e assimilati	11	4	2.11	Imprenditori titolari e amministratori delegati di imprese industriali, dei trasporti, del credito e dei servizi	1.842	1.689
1.26	Atleti, allenatori, e assimilati	91	85	2.12	Imprenditori titolari e amministratori delegati di imprese commerciali	628	498
1.3	Membri del clero e assimilati	407	395	2.13	Imprenditori titolari e amministratori delegati di pubblici esercizi	50	40
1.31	Arcivescovi, vescovi diocesani e superiori generali	21	9	2.14	Direttori e categorie simili delle industrie, trasporti, credito e servizi	190	182
1.32	Parroci e altri sacerdoti addetti alla cura delle anime	378	378	2.15	Direttori e categorie simili del commercio	125	109
1.33	Ministri di culti non cattolici	8	8	2.16	Direttori e categorie simili dei pubblici esercizi	56	39
1.4	Medici, farmacisti, ostetriche, infermieri e tecnici sanitari	7.742	2.873	2.17	Direttori generali e categorie simili della pubblica amministrazione	38	33
1.41	Medici chirurghi generici	918	785	2.2	Impiegati amministrativi con mansioni direttive e di concetto	14.061	7.725
1.42	Medici chirurghi specialisti	390	311	2.21	Impiegati amministrativi con mansioni direttive e di concetto	9.443	5.406
1.43	Dentisti	98	90	2.22	Bibliotecari, impiegati di archivio, e assimilati	66	29
1.44	Farmacisti	258	146	2.23	Cancellieri e ufficiali giudiziari	52	41
1.45	Ostetriche	108	—	2.24	Capistazione e assimilati	254	240
1.46	Infermieri e assimilati	4.740	1.043	2.25	Titolari uffici postali, telegrafici, e assimilati	52	36
1.47	Operatori radiografici, ottici, odontotecnici, e assimilati	513	387	2.26	Analisti e programmatori di calcolatori elettronici e di macchine contabili	222	181
1.48	Assistenti, tecnici sanitari, e assimilati	717	111	2.27	Capitreno e assimilati	349	321
1.5	Magistrati, avvocati, notai	324	296	2.28	Cassieri di negozio	208	13
1.51	Magistrati e giuristi	42	40	2.29	Contabili, economi, cassieri non altrove classificati	3.415	1.458
1.52	Avvocati e procuratori legali	244	219	2.3	Impiegati amministrativi con mansioni esecutive	13.082	6.031
1.53	Notai	38	37	2.31	Dattilografi e stenografi	673	83
1.6	Agronomi, veterinari e biologi	308	274	2.32	Operatori di macchine contabili e calcolatrici	118	45
1.61	Agronomi; periti agrari, forestali, zootecnici; e assimilati	194	187	2.33	Operatori di macchine perforatrici	82	25
1.62	Veterinari	72	70	2.34	Operatori di calcolatori elettronici, di macchine tradizionali, e assimilati	275	142
1.63	Biologi, zoologi, naturalisti	42	17	2.35	Fattorini e bigliettai	128	75
1.7	Fisici, chimici, ingegneri, geometri, periti industriali, disegnatori e cartografi	3.380	3.142				
1.71	Fisici, astronomi, geologi	28	27				
1.72	Chimici	70	63				
1.73	Ingegneri edili	205	200				

segue TAV. 8 — Popolazione residente attiva in condizione professionale per sesso e professione

N. CLASSIFICAZIONE	PROFESSIONI	MF	M	N. CLASSIFICAZIONE	PROFESSIONI	MF	M
2.36	Portalettere e fattorini postali	730	509	4.2	Fonditori, laminatori, e assimilati	1.047	927
2.37	Telefonisti e telegrafisti	360	188	4.21	Fonditori, fornaioli e formatori	718	639
2.38	Pesatori e misuratori	24	18	4.22	Laminatori e trafilatori	239	212
2.39	Impiegati amministrativi non altrove classificati	10.692	4.946	4.23	Galvanoplastieri, cementatori e temperatori	90	76
2.4	Membri dei corpi armati dello stato	3.185	3.185	4.3	Fabbriferrai, tornitori, incisori, orafi, argentieri, e assimilati	8.740	7.381
2.41	Ufficiali	1.051	1.051	4.31	Fabbriferrai e fucinatori	1.104	1.062
2.42	Sottufficiali	2.100	2.100	4.32	Alesatori, fresatori e tornitori	1.270	1.218
2.43	Graduati e militari di carriera	34	34	4.33	Finitori e pulitori di prodotti meccanici	267	223
2.5	Membri dei corpi di polizia e sicurezza interna	2.945	2.907	4.34	Utensilisti ed attrezzisti di officina	153	141
2.51	Ufficiali dei carabinieri, di polizia, della guardia di finanza, dei vigili del fuoco, e assimilati	121	114	4.35	Incisori di metalli, orafi e argentieri	146	79
2.52	Ispettori generali di P. S., questori, commissari di polizia, e assimilati	14	13	4.36	Operai metallurgici non altrove classificati	5.800	4.658
2.53	Sottufficiali dei carabinieri, di polizia, della guardia di finanza, dei vigili del fuoco, e assimilati	647	642	4.4	Meccanici montatori, riparatori, di precisione, e assimilati	6.806	6.310
2.54	Carabinieri, agenti di polizia, guardie di finanza, vigili del fuoco e assimilati	2.163	2.138	4.41	Meccanici generici e riparatori meccanici	4.939	4.773
3	Professioni inerenti all'agricoltura, alla silvicoltura, all'allevamento del bestiame e alla pesca	14.740	10.236	4.42	Meccanici montatori	1.186	1.013
3.1	Conduttori e direttori di aziende agricole, forestali e zootecniche	11.684	7.778	4.43	Meccanici e riparatori meccanici di protesi	264	223
3.11	Conduttori di aziende ad ordinamento produttivo misto e assimilati	10.490	6.901	4.44	Meccanici di precisione e orologiai	345	237
3.12	Conduttori di aziende ad ordinamento produttivo specializzato e assimilati	857	627	4.45	Lubrificatori e pulitori	72	64
3.13	Conduttori allevatori e assimilati	294	207	4.5	Carpentieri in ferro, saldatori, e assimilati	3.683	3.518
3.14	Direttori e categorie similari delle aziende agricole, forestali e zootecniche	43	43	4.51	Carpentieri in ferro	864	837
3.2	Lavoratori agricoli, conducenti di macchine agricole, pastori, e assimilati	2.369	1.792	4.52	Saldatori	1.485	1.413
3.21	Lavoratori agricoli generici	1.547	1.040	4.53	Lamieristi e ramai	1.334	1.268
3.22	Lavoratori agricoli specializzati	362	324	4.6	Frantumatori, cementieri e operai addetti alla lavorazione dei minerali non metalliferi	1.403	1.159
3.23	Conducenti di macchine agricole	319	312	4.61	Frantumatori, cementieri, e assimilati	160	145
3.24	Pastori e guardiani di animali	141	116	4.62	Tagliatori, levigatori, modellatori, di pietre, e assimilati	460	414
3.3	Lavoratori forestali e carbonai	323	319	4.63	Vetrai	241	200
3.31	Lavoratori forestali e boschivi	321	317	4.64	Ceramisti e terracottai	182	111
3.32	Carbonai	2	2	4.65	Fornaci di laterizi	231	221
3.4	Pescatori, cacciatori, e assimilati	364	347	4.66	Molatori, lucidatori e smerigliatori di pietre e vetro	55	30
3.41	Pescatori e assimilati	364	347	4.67	Incisori, decoratori, mosaicisti, di pietre, ceramiche e vetro	74	38
3.42	Cacciatori	—	—	5	Professioni inerenti alla trasformazione dei prodotti	31.616	18.510
4	Professioni inerenti alla estrazione ed alla lavorazione dei minerali e dei loro prodotti	21.976	19.572	5.1	Panettieri, pastai, dolciari, macellatori, casari, vinificatori, e assimilati	3.117	2.070
4.1	Sondatori, perforatori, minatori, e assimilati	297	277	5.11	Mugnai e risieri	135	105
4.11	Sondatori e perforatori	61	58	5.12	Panettieri e pastai	729	586
4.12	Minatori e cavaatori	124	121	5.13	Pasticcieri, caramellai, e assimilati	613	293
4.13	Manovali di miniera e di cava	50	46	5.14	Zuccherieri	12	9
4.14	Operai addetti alla estrazione e alla preparazione dei minerali non altrove classificati	62	52	5.15	Macellatori, insaccatori, salatori, e assimilati	543	389
				5.16	Conservieri	333	117
				5.17	Casari	292	252
				5.18	Vinificatori, birrai, lavoratori delle acque minerali, delle bevande alcoliche e analcoliche	295	247
				5.19	Cernitori di prodotti agricoli e addetti alla lavorazione dei prodotti alimentari non altrove classificati	165	72

segue TAV. 8 — Popolazione residente attiva in condizione professionale per sesso e professione

N. CLASSIFICAZIONE	PROFESSIONI	MF	M	N. CLASSIFICAZIONE	PROFESSIONI	MF	M
5.2	Selezionatori, condizionatori e confezionatori del tabacco	21	10	5.77	Pirotecnici e artificieri	20	13
5.21	Condizionatori del tabacco	12	7	5.78	Profumisti, saponieri, e assimilati	18	13
5.22	Sigarai, sigarettai e altri confezionatori del tabacco	9	3	5.79	Sorveglianti di apparecchi chimici e altri addetti alle lavorazioni chimiche non altrove classificati	848	672
5.3	Filatori, tessitori, tintori, e assimilati	1.893	478	5.8	Cartai, cartotecnici, tipografi, legatori, fotografi, e assimilati	2.470	1.855
5.31	Cernitori, essiccatori, lavatori, cardatori, e assimilati	61	31	5.81	Cartai e cartonai	1.029	845
5.32	Filatori	366	72	5.82	Cartotecnici	278	154
5.33	Tessitori	187	64	5.83	Addetti alla lavorazione e fabbricazione della carta non altrove classificati	12	10
5.34	Finitori di filati e tessuti	80	27	5.84	Compositori	433	350
5.35	Candeggiatori e tintori di filati e tessuti	40	18	5.85	Impressori	77	66
5.36	Stampatori di tessuti	13	8	5.86	Litografi, zincografi	205	172
5.37	Operai tessili non altrove classificati	1.146	258	5.87	Fotografi e fototecnici	327	226
5.4	Maglieristi, sarti, cappellai, tappezzieri	3.565	798	5.88	Legatori	97	27
5.41	Biancheristi e camiciai	234	5	5.89	Addetti alle lavorazioni poligrafiche e di legatoria non altrove classificati	12	5
5.42	Maglieristi e calzettai	480	43	5.9	Verificatori, imballatori, e assimilati	462	175
5.43	Sarti e confezionatori di pellicce	1.334	275	5.91	Verificatori di prodotti	36	22
5.44	Cravattai, cappellai, guantai, e assimilati	86	15	5.92	Imballatori, inscatolatori, imbottiglieri, e assimilati	426	153
5.45	Ricamatrici, ornatori, e assimilati	241	48	6	Professioni inerenti alle costruzioni edili e all'installazione ed esercizio impianti elettricità, gas, acqua	27.292	26.509
5.46	Bottonieri e assimilati	40	30	6.1	Capimastri, muratori, decoratori, conduttori di macchine edili, e assimilati	19.579	19.112
5.47	Tappezzieri e materassai	1.058	370	6.11	Capimastri	147	145
5.48	Lavoratori dell'abbigliamento e dell'arredamento non altrove classificati	92	12	6.12	Muratori	13.050	12.862
5.5	Conciatori, calzolai, pellettieri, e assimilati	2.780	1.078	6.13	Armatori cementisti e ferraioi	452	442
5.51	Conciatori e tintori di pelli, simipelli e cuoio	796	492	6.14	Stuccatori, decoratori, pittori edili	1.468	1.409
5.52	Calzolai	1.664	470	6.15	Pavimentatori edili, stradali, e assimilati	1.491	1.425
5.53	Borsettai, valigiai, e assimilati	171	47	6.16	Armatori di gallerie, di linee ferrotramviarie, e assimilati	66	65
5.54	Addetti alla lavorazione delle pelli, simipelli e del cuoio non altrove classificati	149	69	6.17	Conduttori di macchine edili e assimilati	522	514
5.6	Segatori, tornitori, falegnami, mobiliari, e assimilati	15.609	10.832	6.18	Cantonieri stradali e ferroviari	498	456
5.61	Segatori e piallatori del legname	482	311	6.19	Manovali edili, sterratori, e assimilati	1.885	1.794
5.62	Falegnami e mobiliari in legno e formica	7.438	5.873	6.2	Elettricisti, elettrotecnici, radiotecnici, e assimilati	5.379	5.105
5.63	Tornitori, intagliatori, incisori, del legno, e assimilati	274	188	6.21	Centralisti e cabinisti	334	317
5.64	Liutai e assimilati	44	33	6.22	Elettricisti	2.932	2.874
5.65	Bottai, carradori, e assimilati	15	11	6.23	Elettrotecnici	1.430	1.279
5.66	Carpentieri in legno	1.349	1.336	6.24	Tecnici della radio, della televisione, del cinema e operatori di proiezione	137	114
5.67	Mobiliari in canna, vimini e giunchi, cestai, canestrai, stuoiai, e assimilati	294	58	6.25	Installatori impianti di telecomunicazione	474	454
5.68	Verniciatori e lucidatori del legno e paglia	630	280	6.26	Addetti alla installazione ed esercizio di impianti elettrici non altrove classificati	72	67
5.69	Addetti alla lavorazione del legno e dei materiali legnosi non altrove classificati	5.083	2.742	6.3	Gasisti, idraulici e termoidraulici	2.334	2.292
5.7	Analizzatori, petrolieri, gommai, profumisti, e assimilati	1.699	1.214	6.31	Posatori di tubi	43	42
5.71	Analizzatori, campionatori, dosatori, e assimilati	200	157	6.32	Gasisti	44	43
5.72	Coloristi	13	9	6.33	Idraulici, stagnini e termoidraulici	2.072	2.037
5.73	Petrolieri	39	30	6.34	Conduttori di impianti termici e assimilati	175	170
5.74	Gommai	173	135				
5.75	Plasticisti	382	181				
5.76	Fiammiferai	6	4				

segue TAV. 8 — Popolazione residente attiva in condizione professionale per sesso e professione

N. CLASSIFICAZIONE	PROFESSIONI	MF	M	N. CLASSIFICAZIONE	PROFESSIONI	MF	M
7	Professioni inerenti al commercio e ai pubblici esercizi	28.172	13.531	8.32	Motoristi di aviazione a terra	9	8
7.1	Esercenti di negozio e assimilati	10.308	5.528	8.33	Addetti ai trasporti aerei non altrove classificati	30	29
7.11	Commercianti e esercenti di negozio	9.181	4.769	8.4	Noleggianti di mezzi di trasporto, spedizionieri e altri lavoratori delle attività ausiliarie dei trasporti non altrove classificati	43	30
7.12	Esercenti di edicole e negozi di giornali	123	53	8.41	Noleggianti di mezzi di trasporto	19	11
7.13	Commercianti ambulanti	1.004	706	8.42	Spedizionieri e sdoganatori	21	16
7.2	Assistenti di vendita, commessi, rappresentanti di commercio, e assimilati	8.848	4.691	8.43	Palombari e assimilati	3	3
7.21	Assistenti di vendita e assimilati	186	116	8.5	Facchini e altri lavoratori dei trasporti non altrove classificati	817	760
7.22	Commessi di vendita e banconieri	5.345	1.672	8.51	Facchini, caricatori e scaricatori	665	624
7.23	Rappresentanti di commercio, viaggiatori, mediatori, e assimilati	2.667	2.414	8.52	Lavoratori dei trasporti non altrove classificati	152	136
7.24	Rappresentanti e mediatori del credito e assicurazioni, dei trasporti e dei servizi	497	390	9	Professioni inerenti ai servizi	10.271	3.571
7.25	Altri lavoratori del commercio non altrove classificati	153	99	9.1	Esercenti e gestori di cinema, teatri e simili e di agenzie per la fornitura di servizi	102	73
7.3	Esercenti alberghi, caffè, e assimilati	4.079	1.874	9.11	Esercenti e gestori di cinema, teatri e simili	61	40
7.31	Esercenti alberghi, ristoranti e assimilati	1.077	554	9.12	Esercenti e gestori di agenzie per la fornitura di servizi	41	33
7.32	Esercenti di bar, caffè, e assimilati	3.002	1.320	9.2	Assistenti sociali, interpreti, traduttori, grafologi	322	47
7.4	Portieri, cuochi, camerieri di pubblici esercizi, baristi, e assimilati	4.937	1.438	9.21	Assistenti sociali	237	29
7.41	Portieri di alberghi, di pubblici esercizi, e assimilati	63	52	9.22	Interpreti e traduttori	68	13
7.42	Cuochi di alberghi, di pubblici esercizi, e assimilati	1.437	494	9.23	Grafologi e assimilati	17	5
7.43	Camerieri di alberghi e assimilati	464	121	9.3	Indossatori, assistenti di volo, guide turistiche, e assimilati	32	13
7.44	Camerieri di ristoranti, caffè, e assimilati	1.033	313	9.31	Indossatori	11	7
7.45	Baristi e assimilati	1.404	319	9.32	Fotomodelle e modelle artistiche	4	2
7.46	Guardarobieri, fattorini, inservienti di pubblici esercizi, e assimilati	536	139	9.33	Assistenti di volo e guide turistiche	17	4
8	Professioni inerenti ai trasporti	8.948	8.700	9.4	Barbieri, parrucchieri, smacchiatori, e assimilati	2.399	565
8.1	Macchinisti ferroviari, conducenti di tramvie, autisti, e assimilati	7.909	7.735	9.41	Barbieri, parrucchieri, manicure, e assimilati	1.821	470
8.11	Macchinisti ferroviari e assimilati	680	675	9.42	Smacchiatori, tintori, e assimilati	578	95
8.12	Conducenti di tramvie e simili	44	42	9.5	Spazzini, pulitori, e assimilati	785	347
8.13	Deviatori, manovratori, frenatori, ferroviari e tramviari	988	948	9.51	Spazzini, disinfestatori, e assimilati	747	322
8.14	Autisti	5.639	5.526	9.52	Pulitori, lavaggiatori di veicoli, e assimilati	38	25
8.15	Gruisti, carropontisti, e assimilati	523	520	9.6	Domestici, portieri, bidelli, guardiani, e assimilati	6.523	2.440
8.16	Conducenti di veicoli a trazione animale e assimilati	2	2	9.61	Domestici	1.874	85
8.17	Addetti ai trasporti terrestri non altrove classificati	33	22	9.62	Portieri di abitazione	246	170
8.2	Ufficiali di coperta, motoristi e fuochisti navali, conducenti di imbarcazioni, e assimilati	95	93	9.63	Commessi, uscieri, bidelli, inservienti di uffici pubblici e privati	3.603	1.454
8.21	Ufficiali di coperta, di macchina e piloti di porto	44	43	9.64	Sagrestani	16	13
8.22	Macchinisti, motoristi e fuochisti navali	17	17	9.65	Guardiani, custodi di aziende, guardie campestri, e assimilati	784	718
8.23	Addetti alla conduzione di imbarcazioni a motore, a remi, a vela	2	2	9.7	Addetti ai servizi non altrove classificati	89	76
8.24	Marittimi di coperta e assimilati	32	31	9.71	Addetti ai servizi non altrove classificati	89	76
8.3	Piloti, motoristi di bordo, motoristi a terra, addetti ai trasporti aerei non altrove classificati	84	82	9.9	Professioni non altrove classificabili	19	10
8.31	Piloti di aeromobili, motoristi di bordo, e assimilati	45	45	9.91	Professioni non altrove classificabili	19	10
				TOTALE		206.270	137.388

TAV. 9 - Popolazione residente attiva in condizione professionale per sesso e categoria socio-professionale

N. CLASSIFI- CAZIONE	CATEGORIE SOCIO-PROFESSIONALI	MASCHI	FEMMINE	TOTALE
01	Imprenditori e lavoratori in proprio nell'agricoltura, nella silvicoltura, nell'allevamento e nella pesca	8.103	3.914	12.017
02	Altri lavoratori agricoli	2.133	590	2.723
03	Imprenditori e lavoratori in proprio nelle professioni liberali e affini	2.660	414	3.074
04	Imprenditori nell'industria, nell'edilizia, nel commercio, nei trasporti e nei servizi	3.392	781	4.173
05	Lavoratori in proprio nell'industria, nell'edilizia, nel commercio, nei trasporti e nei servizi	24.303	10.702	35.005
06	Dirigenti industriali e commerciali, alti funzionari dell'apparato legislativo e dell'amministrazione statale	363	46	409
07	Lavoratori dipendenti nelle professioni liberali e affini	7.549	11.924	19.473
08	Capi ufficio e responsabili di personale amministrativo, di addetti alle vendite e ai servizi; funzionari statali con responsabilità amministrative	6.107	4.200	10.307
09	Personale amministrativo, addetto alle vendite e ai servizi	17.570	21.020	38.590
10	Intermedi: capisquadra e sorveglianti di operai (dipendenti)	4.762	698	5.460
11	Operai specializzati e qualificati (dipendenti)	54.839	14.421	69.260
12	Manovali (dipendenti)	2.412	163	2.575
13	Forze armate (militari di carriera e militari in servizio di leva)	6.665	—	6.665
14	Persone economicamente attive non classificate altrove	10	9	19
	TOTALE	140.868	68.882	209.750

TAV. 10 - Popolazione residente occupata per ramo di attività economica, ore lavorate e posizione nella professione

RAMI DI ATTIVITÀ ECONOMICA	ORE LAVORATE							TOTALE
	Nessuna	meno di 15	da 15 a 24	da 25 a 34	da 35 a 39	40	oltre 40	
A — DIPENDENTI								
Agricoltura, caccia, foreste e pesca	240	38	88	91	209	2.078	680	3.424
Energia, gas e acqua	54	3	10	9	122	1.558	98	1.854
<i>Estrazione combustibili, industria petrolifera</i>	9	—	—	2	10	151	43	215
<i>Energia elettrica, gas e acqua</i>	45	3	10	7	112	1.407	55	1.639
Industrie estrattive, manifatturiere per trasformazione minerali; industrie chimiche	360	38	52	66	289	5.025	396	6.226
Industrie manifatturiere per lavorazione metalli, meccanica precisione	643	100	184	119	309	14.108	843	16.306
Industrie manifatturiere alimentari, tessili, abbigliamento, mobilio, altre	1.154	185	566	384	739	22.441	1.438	26.907
Industrie costruzioni e installazioni impianti edilizia	1.051	119	130	233	502	15.146	1.438	18.619
Commercio, pubblici esercizi, riparazioni beni di consumo e veicoli	877	209	784	437	700	12.738	2.305	18.050
<i>Commercio, pubblici esercizi e alberghi</i>	740	189	752	414	653	10.830	2.117	15.695
<i>Riparazioni beni consumo e veicoli</i>	137	20	32	23	47	1.908	188	2.355
Trasporti e comunicazioni	418	64	95	137	1.782	5.906	1.185	9.587
Credito e assicurazioni, servizi ad imprese, noleggio	188	71	177	121	2.051	3.090	488	6.186
<i>Credito e assicurazione</i>	81	30	43	30	1.756	1.343	177	3.460
<i>Servizi prestati alle imprese, noleggio</i>	107	41	134	91	295	1.747	311	2.726
Pubblica amministrazione, servizi pubblici e privati	2.242	724	5.341	3.166	12.298	9.913	5.173	38.857
<i>Pubblica amministrazione</i>	791	72	106	169	4.936	3.656	3.246	12.976
<i>Servizi pubblici e privati</i>	1.451	652	5.235	2.997	7.362	6.257	1.927	25.881
TOTALE	7.227	1.551	7.427	4.763	19.001	92.003	14.044	146.016
B — INDIPENDENTI								
Agricoltura, caccia, foreste e pesca	880	243	352	541	280	1.958	7.795	12.049
Energia, gas e acqua	—	—	—	—	—	2	2	4
<i>Estrazione combustibili, industria petrolifera</i>	—	—	—	—	—	—	—	—
<i>Energia elettrica, gas e acqua</i>	—	—	—	—	—	2	2	4
Industrie estrattive, manifatturiere per trasformazione minerali; industrie chimiche	22	3	5	14	11	180	167	402
Industrie manifatturiere per lavorazione metalli, meccanica precisione	102	30	56	75	52	1.153	767	2.235
Industrie manifatturiere alimentari, tessili, abbigliamento, mobilio, altre	238	126	199	245	132	2.490	1.750	5.180
Industrie costruzioni e installazioni impianti edilizia	531	65	114	226	172	4.746	1.758	7.612
Commercio, pubblici esercizi, riparazioni beni di consumo e veicoli	1.479	500	562	636	541	7.189	9.091	19.998
<i>Commercio, pubblici esercizi e alberghi</i>	1.404	471	534	578	502	6.416	8.496	18.401
<i>Riparazioni beni consumo e veicoli</i>	75	29	28	58	39	773	595	1.597
Trasporti e comunicazioni	147	44	52	53	27	550	648	1.521
Credito e assicurazioni, servizi ad imprese, noleggio	233	57	102	149	122	1.024	981	2.668
<i>Credito e assicurazione</i>	15	4	12	10	7	74	65	187
<i>Servizi prestati alle imprese, noleggio</i>	218	53	90	139	115	950	916	2.481
Pubblica amministrazione, servizi pubblici e privati	213	87	156	186	123	1.197	596	2.558
<i>Pubblica amministrazione</i>	—	—	—	—	—	—	—	—
<i>Servizi pubblici e privati</i>	213	87	156	186	123	1.197	596	2.558
TOTALE	3.845	1.155	1.598	2.125	1.460	20.489	23.555	54.227

TAV. 11 - Popolazione residente in età da 14 anni in poi non occupata, per sesso e numero di ore lavorate

ORE LAVORATE	DISOCCUPATI IN CERCA DI NUOVA OCCUPAZIONE		IN CERCA DI PRIMA OCCUPAZIONE		CASALINGHE	STUDENTI		RITIRATI DAL LAVORO		IN ALTRA CONDIZIONE NON PROFESSIONALE		TOTALE	
	MF	M	MF	M		MF	M	MF	M	MF	M	MF	M
Meno di 15	66	35	17	9	180	52	28	129	82	23	15	467	169
Da 15 a 24	75	25	21	10	215	59	33	167	122	27	20	564	210
Da 25 a 34	39	14	25	11	170	132	55	114	82	17	14	497	176
Da 35 a 39	78	26	12	5	40	99	59	31	20	23	20	283	130
40	815	472	89	52	262	51	25	244	173	59	49	1.520	771
Oltre 40	147	84	33	21	829	30	15	172	97	43	25	1.254	242
TOTALE	1.220	656	197	108	1.696	423	215	857	576	192	143	4.585	1.698

TAV. 12 - Popolazione residente in età da 19 anni in poi per sesso,

CONDIZIONE NELL'OTTOBRE 1981	LUOGO DI RESIDENZA													T O	
	STESSO COMUNE DI RESIDENZA						ALTRO COMUNE DELLA STESSA PROVINCIA DI RESIDENZA						ALTRA PROVIN REGIONE		
	CONDIZIONE PROFESSIONALE 1976				CONDIZIONE NON PROFESSIO- NALE '76	TOTALE	CONDIZIONE PROFESSIONALE 1976				CONDIZIONE NON PROFESSIO- NALE '76	TOTALE	CONDIZIONE PRO		
	Agricol- tura	Industrie	Altre attività	Disoc- cupati			Agricol- tura	Industrie	Altre attività	Disoc- cupati			Agricol- tura		Industrie
Cond. professionale	13.478	50.944	79.005	3.290	24.249	170.966	290	3.747	6.814	341	2.305	13.497	17	258	
OCCUPATI	13.375	49.841	77.902	2.645	22.910	166.673	287	3.642	6.681	298	2.180	13.088	17	253	
Agricoltura	11.719	789	779	84	1.179	14.550	170	44	60	5	60	339	10	8	
Industrie	875	43.150	16.312	1.104	8.898	70.339	55	2.919	1.128	102	720	4.924	2	184	
Altre attività	781	5.902	60.811	1.457	12.833	81.784	62	679	5.493	191	1.400	7.825	5	61	
DISOCCUPATI	103	1.103	1.103	645	1.339	4.293	3	105	133	43	125	409	—	5	
Cond. non professionale	2.968	6.659	11.298	486	166.712	188.123	70	704	1.136	78	5.771	7.759	5	69	
TOTALE	16.446	57.603	90.303	3.776	190.961	359.089	360	4.451	7.950	419	8.076	21.256	22	327	
M A															
Cond. professionale	9.739	40.949	52.103	1.697	10.979	115.467	214	2.469	4.079	133	861	7.756	10	200	
OCCUPATI	9.662	40.194	51.452	1.319	10.443	113.070	213	2.429	4.031	122	841	7.636	10	198	
Agricoltura	8.315	670	600	58	545	10.188	128	30	35	3	23	219	6	5	
Industrie	741	35.013	14.158	713	5.186	55.811	45	1.951	838	51	332	3.217	—	144	
Altre attività	606	4.511	36.694	548	4.712	47.071	40	448	3.158	68	486	4.200	4	49	
DISOCCUPATI	77	755	651	378	536	2.397	1	40	48	11	20	120	—	2	
Cond. non professionale	1.727	4.303	6.128	240	42.904	55.302	31	129	239	5	1.074	1.478	3	16	
TOTALE	11.466	45.252	58.231	1.937	53.883	170.769	245	2.598	4.318	138	1.935	9.234	13	216	
F E M															
Cond. professionale	3.739	9.995	26.902	1.593	13.270	55.499	76	1.278	2.735	208	1.444	5.741	7	58	
OCCUPATI	3.713	9.647	26.450	1.326	12.467	53.603	74	1.213	2.650	176	1.339	5.452	7	55	
Agricoltura	3.404	119	179	26	634	4.362	42	14	25	2	37	120	4	3	
Industrie	134	8.137	2.154	391	3.712	14.528	10	968	290	51	388	1.707	2	40	
Altre attività	175	1.391	24.117	909	8.121	34.713	22	231	2.335	123	914	3.625	1	12	
DISOCCUPATI	26	348	452	267	803	1.896	2	65	85	32	105	289	—	3	
Cond. non professionale	1.241	2.356	5.170	246	123.808	132.821	39	575	897	73	4.697	6.281	2	53	
TOTALE	4.980	12.351	32.072	1.839	137.078	188.320	115	1.853	3.632	281	6.141	12.022	9	111	

luogo di residenza nel 1976, condizione nel 1976 e nel 1981

NELL'OTTOBRE 1976																TOTALE
CIA DELLA STESSA DI RESIDENZA				PROVINCIA DI ALTRA REGIONE						ESTERO						
FESSIONALE 1976		CONDIZIONE NON PROFESSIONALE '76	TOTALE	CONDIZIONE PROFESSIONALE 1976				CONDIZIONE NON PROFESSIONALE '76	TOTALE	CONDIZIONE PROFESSIONALE 1976				CONDIZIONE NON PROFESSIONALE '76	TOTALE	
Altre attività	Disoccupati			Agricoltura	Industrie	Altre attività	Disoccupati			Agricoltura	Industrie	Altre attività	Disoccupati			

TALE

725	48	264	1.312	125	1.361	3.276	341	1.995	7.098	49	1.501	1.414	49	476	3.489	196.362
703	42	251	1.266	122	1.306	3.165	295	1.881	6.769	47	1.411	1.330	36	443	3.267	191.063
5	—	2	25	64	24	28	2	33	151	30	26	30	1	11	98	15.163
71	11	79	347	16	925	454	83	339	1.817	15	1.204	701	19	214	2.153	79.580
627	31	170	894	42	357	2.683	210	1.509	4.801	2	181	599	16	218	1.016	96.320
22	6	13	46	3	55	111	46	114	329	2	90	84	13	33	222	5.299
160	6	721	961	22	309	658	49	3.550	4.588	17	559	549	22	2.419	3.566	204.997
885	54	985	2.273	147	1.670	3.934	390	5.545	11.686	66	2.060	1.963	71	2.895	7.055	401.359

SCHI

496	23	115	844	108	1.163	2.320	215	1.234	5.040	41	1.334	1.079	27	167	2.648	131.755
485	18	111	822	107	1.133	2.268	201	1.206	4.915	40	1.263	1.025	22	157	2.507	128.950
2	—	2	15	57	17	24	1	13	112	25	23	27	—	4	79	10.613
53	4	39	240	14	817	396	62	207	1.496	14	1.100	636	14	100	1.864	62.628
430	14	70	567	36	299	1.848	138	986	3.307	1	140	362	8	53	564	55.709
11	5	4	22	1	30	52	14	28	125	1	71	54	5	10	141	2.805
66	—	118	203	8	121	199	6	614	948	7	255	181	9	498	950	58.881
562	23	233	1.047	116	1.284	2.519	221	1.848	5.988	48	1.589	1.260	36	665	3.598	190.636

MINE

229	25	149	468	17	198	956	126	761	2.058	8	167	335	22	309	841	64.607
218	24	140	444	15	173	897	94	675	1.854	7	148	305	14	286	760	62.113
3	—	—	10	7	7	4	1	20	39	5	3	3	1	7	19	4.550
18	7	40	107	2	108	58	21	132	321	1	104	65	5	114	289	16.952
197	17	100	327	6	58	835	72	523	1.494	1	41	237	8	165	452	40.611
11	1	9	24	2	25	59	32	86	204	1	19	30	8	23	81	2.494
94	6	603	758	14	188	459	43	2.936	3.640	10	304	368	13	1.921	2.616	146.116
323	31	752	1.226	31	386	1.415	169	3.697	5.698	18	471	703	35	2.230	3.457	210.723

TAV. 13 - Stranieri residenti per classe di età e sesso; condizione professionale per settore di attività economica e posizione nella professione; condizione non professionale

CONDIZIONI	CLASSI DI ETÀ (anni)											TOTALE
	Meno di 5	5-9	10-14	15-19	20-24	25-29	30-34	35-44	45-54	55-64	65 e più	
A — MASCHI												
Condizione professionale	—	—	—	10	31	39	44	68	51	27	5	275
AGRICOLTURA	—	—	—	—	1	1	1	3	9	1	—	16
Indipendenti	—	—	—	—	—	—	1	1	6	1	—	9
Dipendenti	—	—	—	—	1	1	—	2	3	—	—	7
- di cui operai e assimilati	—	—	—	—	1	—	—	2	3	—	—	6
INDUSTRIE	—	—	—	8	22	20	19	37	27	13	3	149
Indipendenti	—	—	—	—	1	—	3	10	4	3	3	24
Dipendenti	—	—	—	8	21	20	16	27	23	10	—	125
- di cui operai e assimilati	—	—	—	8	20	18	9	21	19	9	—	104
COMMERCIO	—	—	—	1	4	10	11	15	7	5	1	54
Indipendenti	—	—	—	—	1	3	4	6	4	3	1	22
Dipendenti	—	—	—	1	3	7	7	9	3	2	—	32
- di cui operai e assimilati	—	—	—	1	2	5	3	8	2	—	—	21
ALTRE ATTIVITA'	—	—	—	1	4	8	13	13	8	8	1	56
Indipendenti	—	—	—	—	1	1	2	6	1	6	—	17
Dipendenti	—	—	—	1	3	7	11	7	7	2	1	39
- di cui operai e assimilati	—	—	—	1	1	2	4	2	5	—	—	15
Condizione non professionale	45	30	40	33	12	7	3	7	5	25	45	252
In cerca di prima occupazione	—	—	—	3	1	1	1	1	—	—	—	7
Scolari e studenti	—	25	40	29	8	5	2	—	—	—	—	109
Ritirati dal lavoro	—	—	—	—	—	—	—	3	3	23	43	72
Altri	45	5	—	1	3	1	—	3	2	2	2	64
TOTALE	45	30	40	43	43	46	47	75	56	52	50	527
B — FEMMINE												
Condizione professionale	—	—	—	12	18	36	25	30	17	10	3	151
AGRICOLTURA	—	—	—	—	1	1	2	3	2	—	—	9
Indipendenti	—	—	—	—	—	—	1	3	1	—	—	5
Dipendenti	—	—	—	—	1	1	1	—	1	—	—	4
- di cui operai e assimilati	—	—	—	—	—	1	1	—	—	—	—	2
INDUSTRIE	—	—	—	2	9	9	5	6	1	4	—	36
Indipendenti	—	—	—	—	1	1	2	1	—	1	—	6
Dipendenti	—	—	—	2	8	8	3	5	1	3	—	30
- di cui operai e assimilati	—	—	—	1	4	3	2	5	1	2	—	18
COMMERCIO	—	—	—	8	7	5	7	11	8	3	2	51
Indipendenti	—	—	—	—	1	1	5	7	6	2	2	24
Dipendenti	—	—	—	8	6	4	2	4	2	1	—	27
- di cui operai e assimilati	—	—	—	6	2	4	1	1	1	1	—	16
ALTRE ATTIVITA'	—	—	—	2	1	21	11	10	6	3	1	55
Indipendenti	—	—	—	—	—	1	3	1	1	1	—	7
Dipendenti	—	—	—	2	1	20	8	9	5	2	1	48
- di cui operai e assimilati	—	—	—	1	—	9	6	6	4	2	1	29
Condizione non professionale	39	39	46	35	33	30	35	58	41	56	79	491
In cerca di prima occupazione	—	—	—	6	3	1	1	—	—	—	—	11
Scolari e studenti	—	33	46	25	11	1	—	—	—	—	—	116
Casalinghe	—	—	—	4	17	24	32	54	34	39	40	244
Ritirati dal lavoro	—	—	—	—	—	1	—	2	3	15	36	57
Altri	39	6	—	—	2	3	2	2	4	2	3	63
TOTALE	39	39	46	47	51	66	60	88	58	66	82	642
C — TOTALE												
Condizione professionale	—	—	—	22	49	75	69	98	68	37	8	426
AGRICOLTURA	—	—	—	—	2	2	3	6	11	1	—	25
Indipendenti	—	—	—	—	—	—	2	4	7	1	—	14
Dipendenti	—	—	—	—	2	2	1	2	4	—	—	11
- di cui operai e assimilati	—	—	—	—	1	1	1	2	3	—	—	8
INDUSTRIE	—	—	—	10	31	29	24	43	28	17	3	185
Indipendenti	—	—	—	—	2	1	5	11	4	4	3	30
Dipendenti	—	—	—	10	29	28	19	32	24	13	—	155
- di cui operai e assimilati	—	—	—	9	24	21	11	26	20	11	—	122
COMMERCIO	—	—	—	9	11	15	18	26	15	8	3	105
Indipendenti	—	—	—	—	2	4	9	13	10	5	3	46
Dipendenti	—	—	—	9	9	11	9	13	5	3	—	59
- di cui operai e assimilati	—	—	—	7	4	9	4	9	3	1	—	37
ALTRE ATTIVITA'	—	—	—	3	5	29	24	23	14	11	2	111
Indipendenti	—	—	—	—	1	2	5	7	2	7	—	24
Dipendenti	—	—	—	3	4	27	19	16	12	4	2	87
- di cui operai e assimilati	—	—	—	2	1	11	10	8	9	2	1	44
Condizione non professionale	84	69	86	68	45	37	38	65	46	81	124	743
In cerca di prima occupazione	—	—	—	9	4	2	2	1	—	—	—	18
Scolari e studenti	—	58	86	54	19	6	2	—	—	—	—	225
Casalinghe	—	—	—	4	17	24	32	54	34	39	40	244
Ritirati dal lavoro	—	—	—	—	—	1	—	5	6	38	79	129
Altri	84	11	—	1	5	4	2	5	6	4	5	127
TOTALE	84	69	86	90	94	112	107	163	114	118	132	1.169

TAV. 14 - Famiglie residenti per ampiezza e tipo della famiglia

TIPO DELLA FAMIGLIA	FAMIGLIE CON COMPONENTI									
	1	2	3	4	5	6	7 e più		TOTALE	
							Famiglie	Componenti	Famiglie	Componenti
A — FAMIGLIE IN COMPLESSO										
Tipo A	36.678	837	89	21	4	4	3	24	37.636	38.771
Tipo B	—	30.483	92	5	1	—	—	—	30.581	61.267
Tipo C	—	7.593	37.747	32.057	8.457	1.668	543	4.104	88.065	313.052
C 1	—	—	34.245	31.061	8.192	1.590	507	3.825	75.595	281.304
C 2	—	1.546	933	323	92	29	12	92	2.935	7.909
C 3	—	6.047	2.569	673	173	49	24	187	9.535	23.839
Tipo D	—	6.891	5.158	5.728	6.229	2.875	1.357	10.254	28.238	110.817
D 1	—	—	1.969	218	66	16	9	65	2.278	7.270
D 1.1	—	—	1.139	122	21	5	—	—	1.287	4.040
D 1.2	—	—	830	96	45	11	9	65	991	3.230
D 2	—	—	—	3.625	5.055	2.456	1.145	8.592	12.281	63.103
D 2.1	—	—	—	2.462	3.589	1.392	510	3.763	7.953	39.908
D 2.2	—	—	—	1.163	1.466	1.064	635	4.829	4.328	23.195
D 3	—	—	813	727	482	183	94	739	2.299	9.594
D 3.1	—	—	113	118	145	37	15	113	428	1.871
D 3.2	—	—	700	609	337	146	79	626	1.871	7.723
D 4	—	—	966	790	478	162	79	627	2.475	10.047
D 4.1	—	—	226	189	75	23	13	98	526	2.045
D 4.2	—	—	740	601	403	139	66	529	1.949	8.002
D 5	—	—	138	1	—	—	—	—	139	418
D 6	—	84	2	—	—	—	—	—	86	174
D 7	—	2.456	30	3	—	—	—	—	2.489	5.014
D 8	—	—	1	—	—	—	—	—	1	3
D 9	—	4.351	1.239	364	148	58	30	231	6.190	15.194
TOTALE	36.678	45.804	43.086	37.811	14.691	4.547	1.903	14.382	184.520	523.907
B — FAMIGLIE CON MEMBRI AGGREGATI										
Tipo A	—	837	89	21	4	4	3	24	958	2.093
Tipo B	—	—	92	5	1	—	—	—	98	301
Tipo C	—	—	311	259	135	59	27	227	791	3.225
C 1	—	—	—	99	83	39	11	98	232	1.143
C 2	—	—	208	101	26	14	11	85	360	1.327
C 3	—	—	103	59	26	6	5	44	199	755
Tipo D	—	—	79	71	68	59	61	515	338	1.730
D 1	—	—	—	12	4	—	—	—	16	68
D 1.1	—	—	—	8	2	—	—	—	10	42
D 1.2	—	—	—	4	2	—	—	—	6	26
D 2	—	—	—	—	25	36	35	278	96	619
D 2.1	—	—	—	—	8	10	16	124	34	224
D 2.2	—	—	—	—	17	26	19	154	62	395
D 3	—	—	—	22	19	11	12	108	64	357
D 3.1	—	—	—	6	8	2	2	15	18	91
D 3.2	—	—	—	16	11	9	10	93	46	266
D 4	—	—	—	14	11	10	12	109	47	280
D 4.1	—	—	—	5	2	—	3	23	10	53
D 4.2	—	—	—	9	9	10	9	86	37	227
D 5	—	—	—	1	—	—	—	—	1	4
D 6	—	—	1	—	—	—	—	—	1	3
D 7	—	—	28	3	—	—	—	—	31	96
D 8	—	—	—	—	—	—	—	—	82	—
D 9	—	—	50	19	9	2	2	20	—	303
TOTALE	—	837	571	356	208	122	91	766	2.185	7.349
C — FAMIGLIE SENZA MEMBRI AGGREGATI										
Tipo A	36.678	—	—	—	—	—	—	—	36.678	36.678
Tipo B	—	30.483	—	—	—	—	—	—	30.483	60.966
Tipo C	—	7.593	—	—	—	—	—	—	87.274	309.827
C 1	—	—	37.436	31.798	8.322	1.609	516	3.877	75.363	280.161
C 2	—	1.546	34.245	30.962	8.109	1.551	496	3.727	2.575	6.582
C 3	—	6.047	725	222	66	15	1	7	9.336	23.084
Tipo D	—	6.891	2.466	614	147	43	19	143	27.900	109.087
D 1	—	—	5.079	5.657	6.161	2.816	1.296	9.739	2.262	7.202
D 1.1	—	—	1.969	206	62	16	9	65	1.277	3.998
D 1.2	—	—	1.139	114	19	5	—	—	985	3.204
D 2	—	—	830	92	43	11	9	65	12.185	62.484
D 2.1	—	—	—	3.625	5.030	2.420	1.110	8.314	7.919	39.684
D 2.2	—	—	—	2.462	3.581	1.382	494	3.639	4.266	28.800
D 3	—	—	—	1.163	1.449	1.038	616	4.675	2.235	9.237
D 3.1	—	—	813	705	463	172	82	631	410	1.780
D 3.2	—	—	113	112	137	35	13	98	1.825	7.457
D 4	—	—	700	593	326	137	69	533	2.428	9.767
D 4.1	—	—	966	776	467	152	67	518	516	1.992
D 4.2	—	—	226	184	73	23	10	75	1.912	7.775
D 5	—	—	740	592	394	129	57	443	138	414
D 6	—	—	138	1	—	—	—	—	85	171
D 7	—	84	1	—	—	—	—	—	2.458	4.918
D 8	—	2.456	2	—	—	—	—	—	1	3
D 9	—	4.351	1.189	345	139	56	28	211	6.108	14.891
TOTALE	36.678	44.967	42.515	37.455	14.483	4.425	1.812	13.616	182.335	516.558

TAV. 15 - Famiglie residenti con almeno un nucleo familiare, per tipo del nucleo e ampiezza della famiglia

TIPO DEL NUCLEO	FAMIGLIE CON COMPONENTI								
	2	3	4	5	6	7 e più		TOTALE	
						Famiglie	Componenti	Famiglie	Componenti
Coniugi	30.483	2.504	672	703	613	293	2.189	35.268	80.548
Coniugi e figli	—	33.941	34.238	12.611	3.449	1.368	10.293	85.607	332.817
Padre e figli	1.497	1.636	910	420	140	73	572	4.676	15.054
Madre e figli	7.882	3.330	1.205	451	150	84	669	13.102	34.398

TAV. 16 - Famiglie residenti per tipo di famiglia e di componenti

TIPO DELLA FAMIGLIA	FAMIGLIE	COMPONENTI											
		CAPO FAMIGLIA DI CENSIMENTO, PARENTI E AFFINI							MEMBRI AGGREGATI		TOTALE		
		CAPO FAMIGLIA DI CENSIMENTO		CONIUGE	FIGLI		ALTRI PARENTI E AFFINI	TOTALE		TOTALE			di cui addetti ai servizi della famiglia
		M	F		TOTALE	di cui celibi o nubili		MF	M		MF	M	
Tipo A	37.636	13.053	24.583	—	—	—	—	37.636	13.053	1.135	75	38.771	13.369
Tipo B	30.581	30.494	87	30.581	—	—	—	61.162	30.581	105	13	61.267	30.634
Tipo C	88.065	78.454	9.611	75.595	148.471	146.753	—	312.131	159.077	921	44	313.052	159.413
C 1	75.595	75.519	76	75.595	129.859	128.881	—	281.049	145.803	255	20	281.304	145.905
C 2	2.935	2.935	—	—	4.520	4.201	—	7.455	5.290	454	10	7.909	5.353
C 3	9.535	—	9.535	—	14.092	13.671	—	23.627	7.984	212	14	23.839	8.155
Tipo D	28.238	22.545	5.693	14.559	28.547	24.104	39.079	110.423	49.517	394	23	110.817	49.686
D 1	2.278	2.259	19	2.278	—	—	2.696	7.252	3.039	18	5	7.270	3.050
D 1.1	1.287	1.285	2	1.287	—	—	1.455	4.029	1.490	11	4	4.040	1.497
D 1.2	991	974	17	991	—	—	1.241	3.223	1.549	7	1	3.230	1.553
D 2	12.281	12.264	17	12.281	21.176	18.500	17.258	62.996	29.262	107	6	63.103	29.316
D 2.1	7.953	7.945	8	7.953	14.571	14.417	9.393	39.870	17.574	38	3	39.908	17.592
D 2.2	4.328	4.319	9	4.328	6.605	4.083	7.865	23.126	11.688	69	3	23.195	11.724
D 3	2.299	2.299	—	—	3.669	2.939	3.533	9.501	5.266	93	3	9.594	5.285
D 3.1	428	428	—	—	787	700	633	1.848	904	23	3	1.871	908
D 3.2	1.871	1.871	—	—	2.882	2.239	2.900	7.653	4.362	70	—	7.723	4.377
D 4	2.475	—	2.475	—	3.702	2.665	3.817	9.994	3.414	53	4	10.047	3.449
D 4.1	526	—	526	—	861	832	648	2.035	563	10	—	2.045	573
D 4.2	1.949	—	1.949	—	2.841	1.833	3.169	7.959	2.851	43	4	8.002	2.876
D 5	139	129	10	—	—	—	278	417	268	1	—	418	268
D 6	86	58	28	—	—	—	87	173	144	1	—	174	144
D 7	2.489	1.925	564	—	—	—	2.491	4.980	1.925	34	2	5.014	1.944
D 8	1	—	1	—	—	—	2	3	1	—	—	3	1
D 9	6.190	3.611	2.579	—	—	—	8.917	15.107	6.198	87	3	15.194	6.229
TOTALE	184.520	144.546	39.974	120.735	177.018	170.857	39.079	521.352	252.228	2.555	155	523.907	253.102

TAV. 17 - Famiglie residenti per ampiezza, stato civile, classe di età e sesso del capo famiglia di censimento

A — TOTALE

STATO CIVILE E CLASSE DI ETÀ DEL CAPO FAMIGLIA	FAMIGLIE CON COMPONENTI											
	1		2	3	4	5	6	7 e più		TOTALE		
	TOTALE	di cui non coabitante						Famiglie	Componenti	FAMIGLIE		COMPONENTI
			Numero	di cui con figli								
Celibi e nubili	13.051	10.342	5.533	1.566	456	175	68	52	438	20.901	1.138	32.360
Meno di 20	135	67	46	18	9	2	1	1	7	212	13	340
20-24	799	476	292	140	44	9	5	6	48	1.295	75	2.102
25-29	1.091	709	430	158	44	15	5	1	8	1.744	114	2.714
30-34	944	687	492	162	48	14	6	5	38	1.671	151	2.750
35-39	787	610	598	174	43	14	3	6	45	1.625	155	2.810
40-44	896	733	610	170	41	12	11	7	60	1.747	125	2.976
45-49	938	772	562	150	40	13	7	5	48	1.715	111	2.827
50-54	1.103	911	591	143	57	23	6	8	73	1.931	123	3.166
55-59	1.391	1.150	503	133	36	19	9	6	54	2.097	87	3.143
60-64	1.048	867	305	79	17	13	3	—	—	1.465	47	2.046
65-69	1.311	1.117	345	75	29	11	2	1	7	1.774	47	2.416
70-74	1.155	989	355	80	24	15	6	2	17	1.637	38	2.329
75 e più'	1.453	1.254	404	84	24	15	4	4	33	1.988	52	2.741
Coniugati	2.182	1.792	32.010	37.513	35.702	13.690	4.183	1.703	12.795	126.983	90.969	427.892
Meno di 20	4	1	24	21	6	1	1	—	—	57	31	150
20-24	49	31	867	743	114	19	2	2	14	1.796	871	4.589
25-29	124	105	2.808	3.690	1.057	140	29	5	37	7.853	4.885	21.949
30-34	182	128	2.228	5.975	4.135	829	130	41	311	13.520	11.031	44.339
35-39	169	126	1.100	4.604	6.343	1.985	418	109	818	14.728	13.371	54.804
40-44	138	103	857	3.530	7.150	3.011	758	269	1.993	15.713	14.641	62.638
45-49	131	111	803	2.809	5.546	2.717	797	283	2.109	13.086	12.077	52.824
50-54	199	165	1.566	3.550	4.800	2.187	707	294	2.211	13.303	11.352	50.569
55-59	296	250	3.474	4.378	3.414	1.358	485	198	1.502	13.603	9.528	45.236
60-64	242	210	3.907	3.074	1.405	596	199	85	639	9.508	5.055	27.711
65-69	263	230	5.762	2.603	942	420	249	127	961	10.366	4.047	27.919
70-74	194	165	5.025	1.603	496	242	235	122	919	7.917	2.478	20.576
75 e più'	191	167	3.589	933	294	185	173	168	1.281	5.533	1.602	14.588
Separati legalmente	1.333	1.042	836	535	171	49	10	7	57	2.941	1.342	5.656
Meno di 20	1	—	—	—	1	—	—	—	—	2	1	5
20-24	40	24	40	7	—	1	—	—	—	88	43	146
25-29	135	91	113	44	7	1	—	—	—	300	145	526
30-34	182	142	162	87	21	4	4	1	7	461	242	902
35-39	169	129	146	137	53	9	4	1	7	519	294	1.160
40-44	167	131	102	107	38	16	1	1	9	432	234	939
45-49	127	104	89	69	25	11	—	1	8	322	163	675
50-54	131	104	68	45	15	3	1	1	7	264	107	490
55-59	126	109	52	18	8	—	—	1	12	205	62	328
60-64	99	82	26	12	3	1	—	1	7	142	31	211
65-69	81	68	21	4	—	—	—	—	—	109	14	150
70-74	53	40	6	2	—	—	—	—	—	61	4	71
75 e più'	22	18	11	3	—	—	—	—	—	36	2	53
Vedovi	19.563	16.358	7.138	3.331	1.422	757	283	137	1.063	32.631	11.270	56.066
Meno di 20	3	2	—	—	—	—	—	—	—	3	—	3
20-24	4	1	6	1	1	—	—	—	—	12	7	23
25-29	6	4	31	9	1	1	—	1	8	49	43	112
30-34	23	19	55	57	25	4	3	2	15	169	142	457
35-39	30	26	103	138	64	19	4	2	14	360	320	1.039
40-44	66	51	175	252	116	48	13	3	22	673	590	1.976
45-49	173	144	379	456	165	68	20	10	73	1.271	1.060	3.492
50-54	578	466	731	508	230	76	21	12	97	2.156	1.460	5.087
55-59	1.559	1.290	1.144	564	193	85	21	14	110	3.580	1.801	6.972
60-64	2.207	1.869	957	345	149	69	21	6	51	3.754	1.336	6.274
65-69	3.785	3.245	1.080	344	146	97	45	12	95	5.509	1.405	8.411
70-74	4.480	3.787	996	264	124	112	52	24	180	6.052	1.218	8.812
75 e più'	6.649	5.454	1.481	393	208	178	83	51	398	9.043	1.888	13.408
Divorziati	549	453	287	141	60	20	3	4	29	1.064	401	1.933
Meno di 20	—	—	—	—	—	—	—	—	—	—	—	—
20-24	2	2	8	2	1	—	—	—	—	13	9	28
25-29	23	16	20	12	4	3	—	—	—	62	33	130
30-34	38	30	36	22	10	7	1	1	8	115	65	265
35-39	64	45	48	29	13	3	—	—	—	157	81	314
40-44	76	61	47	31	18	3	1	—	—	176	85	356
45-49	67	56	42	24	5	1	—	3	21	142	59	269
50-54	94	79	40	11	4	2	—	—	—	151	36	233
55-59	71	65	20	3	3	1	—	—	—	98	15	137
60-64	62	55	17	5	2	—	—	—	—	86	11	119
65-69	37	32	8	1	—	—	—	—	—	46	5	56
70-74	15	12	1	1	—	—	—	1	—	18	2	26
75 e più'	—	—	—	—	—	—	—	—	—	—	—	—
TOTALE	36.678	29.987	45.804	43.086	37.811	14.691	4.547	1.903	14.382	184.520	105.120	523.907
Meno di 20	143	70	70	39	16	3	2	1	7	274	45	498
20-24	892	532	1.205	891	159	29	7	8	62	3.191	996	6.860
25-29	1.358	911	3.390	3.903	1.110	157	34	7	53	9.959	5.196	25.329
30-34	1.354	992	2.957	6.293	4.233	854	143	49	371	15.883	11.599	48.578
35-39	1.193	921	1.983	5.075	6.513	2.034	430	119	892	17.347	14.205	60.078
40-44	1.331	1.063	1.792	4.088	7.358	3.090	783	280	2.084	18.722	15.671	68.843
45-49	1.445	1.192	1.880	3.515	5.794	2.812	825	299	2.238	16.570	13.496	60.174
50-54	2.078	1.702	2.998	4.270	5.107	2.290	735	318	2.409	17.796	13.101	59.581
55-59	3.466	2.878	5.213	5.104	3.655	1.464	515	219	1.678	19.636	11.514	55.912
60-64	3.667	3.093	5.215	3.513	1.577	680	223	92	697	14.967	6.484	36.379
65-69	5.502	4.715	7.225	3.031	1.119	531	296	140	1.063	17.844	5.524	39.015
70-74	5.919	5.013	6.390	1.950	644	369	293	148	1.116	15.713	3.743	31.844
75 e più'	8.330	6.905	5.486	1.414	526	378	261	223	1.712	16.618	3.546	30.816

segue TAV. 17 — Famiglie residenti per ampiezza, stato civile, classe di età e sesso del capo famiglia di consimento

B — MASCHI

STATO CIVILE E CLASSE DI ETÀ DEL CAPO FAMIGLIA	FAMIGLIE CON COMPONENTI											
	1		2	3	4	5	6	7 e più		TOTALE		COMPONENTI
	TOTALE	di cui non coabitante						Famiglie	Componenti	FAMIGLIE		
									Numero	di cui con figli		
Celibi	6.870	5.286	3.718	1.183	347	147	57	42	346	12.364	446	20.666
Meno di 20	73	35	34	15	8	2	—	1	7	133	12	235
20-24	499	295	224	128	42	9	4	5	41	911	46	1.609
25-29	759	489	340	137	33	14	4	1	8	1.288	47	2.084
30-34	687	496	392	133	37	13	6	2	15	1.270	71	2.134
35-39	567	443	468	139	34	13	2	4	31	1.227	63	2.164
40-44	646	523	494	137	35	10	9	2	48	1.337	56	2.337
45-49	655	535	417	113	29	11	7	5	48	1.237	32	2.089
50-54	672	552	397	104	43	21	5	6	44	1.248	46	2.129
55-59	717	589	308	93	29	17	9	5	47	1.178	33	1.914
60-64	480	392	178	54	10	10	2	—	—	734	14	1.100
65-69	514	422	172	47	16	4	2	1	7	756	9	1.102
70-74	353	301	168	46	17	15	6	2	17	607	7	1.023
75 e piu'	248	214	126	37	14	8	1	4	33	438	10	746
Coniugati	1.237	999	31.187	37.042	35.428	13.564	4.140	1.688	12.682	124.286	89.647	421.791
Meno di 20	2	1	22	21	6	1	1	—	—	53	30	144
20-24	24	14	832	731	111	18	2	1	7	1.719	840	4.434
25-29	83	69	2.736	3.648	1.052	139	29	5	37	7.692	4.793	21.613
30-34	140	97	2.149	5.919	4.103	814	127	40	303	13.292	10.861	43.742
35-39	134	99	1.053	4.542	6.292	1.966	412	108	811	14.507	13.194	54.147
40-44	106	78	800	3.470	7.105	2.984	748	267	1.979	15.480	14.457	61.923
45-49	88	75	745	2.757	5.501	2.692	793	282	2.100	12.858	11.912	52.171
50-54	107	88	1.490	3.495	4.766	2.174	701	290	2.181	13.023	11.193	49.893
55-59	134	115	3.366	4.320	3.379	1.347	482	198	1.502	13.226	9.373	44.471
60-64	120	107	3.817	3.043	1.393	592	199	84	631	9.248	4.980	27.240
65-69	133	116	5.673	2.583	934	416	245	126	954	10.110	3.995	27.468
70-74	89	74	4.962	1.593	495	238	233	121	912	7.731	2.442	20.272
75 e piu'	77	66	3.542	920	291	183	168	166	1.265	5.347	1.577	14.273
Separati legalmente	896	688	309	209	67	16	3	3	28	1.503	387	2.535
Meno di 20	—	—	—	—	1	—	—	—	—	1	1	4
20-24	12	6	4	2	—	—	—	—	—	18	3	26
25-29	80	53	28	18	4	1	—	—	—	131	32	211
30-34	115	87	45	25	5	2	1	—	—	193	48	316
35-39	141	107	57	54	23	3	1	1	7	280	90	537
40-44	140	109	47	36	15	4	—	1	9	243	72	431
45-49	94	74	39	29	6	3	—	—	—	171	49	298
50-54	86	70	35	18	7	2	1	—	—	149	44	254
55-59	76	65	20	12	4	—	—	1	12	113	24	180
60-64	54	45	13	8	2	—	—	—	—	77	13	112
65-69	55	43	11	4	—	—	1	—	—	71	8	94
70-74	31	20	5	—	—	—	—	—	—	36	2	41
75 e piu'	12	9	5	3	—	—	—	—	—	20	1	31
Vedovi	3.082	2.500	1.393	672	350	246	118	55	423	5.916	2.417	11.645
Meno di 20	1	1	—	—	—	—	—	—	—	1	—	1
20-24	—	—	—	—	—	—	—	—	—	—	—	—
25-29	1	—	4	2	—	—	—	—	—	7	6	15
30-34	2	1	10	5	1	—	—	—	—	18	15	41
35-39	7	5	16	17	7	3	2	—	—	52	41	145
40-44	7	5	30	37	13	5	2	—	—	94	81	267
45-49	27	25	44	65	26	9	2	—	—	173	141	471
50-54	62	52	88	86	50	21	3	1	7	311	235	826
55-59	183	146	188	112	41	23	8	2	14	557	333	1.236
60-64	267	220	165	82	44	14	7	2	16	581	280	1.147
65-69	522	433	241	86	38	27	15	4	31	933	336	1.670
70-74	767	632	229	66	50	55	25	12	93	1.204	341	2.141
75 e piu'	1.236	980	378	114	80	89	54	34	262	1.985	608	3.685
Divorziati	283	225	105	48	28	11	1	1	7	477	120	817
Meno di 20	—	—	—	—	—	—	—	—	—	—	—	—
20-24	2	2	2	1	—	—	—	—	—	5	2	9
25-29	14	8	5	5	1	1	—	—	—	26	7	48
30-34	23	19	7	8	4	4	—	—	—	46	17	97
35-39	37	24	18	11	4	2	—	—	—	72	24	132
40-44	52	43	11	6	10	1	—	—	—	80	19	137
45-49	37	30	19	9	4	1	—	1	7	71	26	130
50-54	33	28	18	3	2	1	—	—	—	57	10	91
55-59	33	29	10	—	3	—	—	—	—	47	6	70
60-64	26	21	10	4	—	—	—	—	—	40	5	58
65-69	17	14	4	1	—	—	—	—	—	22	3	28
70-74	9	7	1	—	—	—	1	—	—	11	1	17
75 e piu'	—	—	—	—	—	—	—	—	—	—	—	—
TOTALE	12.368	9.698	36.712	39.154	36.220	13.984	4.319	1.789	13.486	144.546	93.017	457.454
Meno di 20	76	37	56	36	15	3	1	1	7	188	43	384
20-24	535	315	1.060	861	153	27	6	6	48	2.648	889	6.069
25-29	925	613	3.110	3.806	1.089	154	33	6	45	9.123	4.880	23.932
30-34	958	689	2.601	6.087	4.147	830	134	42	318	14.799	11.002	46.281
35-39	872	673	1.601	4.760	6.360	1.989	417	113	849	16.112	13.405	57.090
40-44	936	739	1.389	3.691	7.172	3.005	759	274	2.036	17.226	14.690	65.090
45-49	916	752	1.256	2.970	5.572	2.716	802	287	2.148	14.519	12.153	55.166
50-54	964	792	2.029	3.712	4.870	2.219	710	298	2.239	14.802	11.544	53.232
55-59	1.143	943	3.900	4.540	3.455	1.388	499	206	1.575	15.131	9.773	47.892
60-64	954	793	4.183	3.187	1.452	617	208	86	647	10.687	5.293	29.669
65-69	1.250	1.035	6.107	2.724	988	448	262	131	992	11.910	4.353	30.392
70-74	1.257	1.041	5.368	1.706	562	308	264	135	1.022	9.600	2.795	23.505
75 e piu'	1.582	1.276	4.052	1.074	385	280	224	204	1.560	7.801	2.197	18.752

segue TAV. 17 — Famiglie residenti per ampiezza, stato civile, classe di età e sesso del capo famiglia di censimento

C — FEMMINE

STATO CIVILE E CLASSE DI ETÀ DEL CAPO FAMIGLIA	FAMIGLIE CON COMPONENTI											
	1		2	3	4	5	6	7 e più		TOTALE		
	TOTALE	di cui non coabitante						Famiglie	Componenti	Numero	di cui con figli	COMPONENTI
Nubili	6.181	5.056	1.815	383	109	28	11	10	92	8.537	692	11.694
Meno di 20	62	32	12	3	1	—	1	—	—	79	1	105
20-24	300	181	68	12	2	—	1	1	7	384	29	493
25-29	332	220	90	21	11	1	1	—	—	456	67	630
30-34	257	191	100	29	11	—	—	3	23	401	80	616
35-39	220	167	130	35	9	1	1	2	14	398	92	646
40-44	250	210	116	33	6	2	2	1	12	410	69	639
45-49	283	237	145	37	11	2	—	—	—	478	79	738
50-54	431	359	194	39	14	2	1	2	29	683	77	1.037
55-59	674	561	195	40	7	2	—	1	7	919	54	1.229
60-64	568	475	127	25	7	3	—	—	—	731	33	946
65-69	797	695	173	28	13	7	—	—	—	1.018	38	1.314
70-74	802	688	187	34	7	—	—	—	—	1.030	31	1.306
75 e piu'	1.205	1.040	278	47	10	7	3	—	—	1.550	42	1.995
Coniugate	945	793	823	471	274	126	43	15	113	2.697	1.322	6.101
Meno di 20	2	—	2	—	—	—	—	—	—	4	1	6
20-24	25	17	35	12	3	1	—	1	7	77	31	155
25-29	41	36	72	42	5	1	—	—	—	161	92	336
30-34	42	31	79	56	32	15	3	1	8	228	170	597
35-39	35	27	47	62	51	19	6	1	7	221	177	657
40-44	32	25	57	60	45	27	10	2	14	233	184	715
45-49	43	36	58	52	45	25	4	1	9	228	165	653
50-54	92	77	76	55	34	13	6	4	30	280	159	676
55-59	162	135	108	58	35	11	3	—	—	377	155	765
60-64	122	103	90	31	12	4	—	1	8	260	75	471
65-69	130	114	89	20	8	4	4	1	7	256	52	451
70-74	105	91	63	10	1	4	2	1	7	186	36	304
75 e piu'	114	101	47	13	3	2	5	2	16	186	25	315
Separate legalmente	437	354	527	326	104	33	7	4	29	1.438	955	3.121
Meno di 20	1	—	—	—	—	—	—	—	—	1	—	1
20-24	28	18	36	5	—	1	—	—	—	70	40	120
25-29	55	38	85	26	3	—	—	—	—	169	113	315
30-34	67	55	117	62	16	2	3	1	7	268	194	586
35-39	28	22	89	83	30	6	3	—	—	239	204	623
40-44	27	22	55	71	23	12	1	—	—	189	162	508
45-49	33	30	50	40	19	8	—	1	8	151	114	377
50-54	45	34	33	27	8	1	—	1	7	115	63	236
55-59	50	44	32	6	4	—	—	—	—	92	38	148
60-64	45	37	13	4	1	1	—	1	7	65	18	99
65-69	26	25	10	—	—	2	—	—	—	38	6	56
70-74	22	20	1	2	—	—	—	—	—	25	2	30
75 e piu'	10	9	6	—	—	—	—	—	—	16	1	22
Vedove	16.481	13.858	5.745	2.659	1.072	511	165	82	640	26.715	8.853	44.421
Meno di 20	2	1	—	—	—	—	—	—	—	2	—	2
20-24	4	1	6	1	1	—	—	—	—	12	7	23
25-29	5	4	27	7	1	—	—	1	8	42	37	97
30-34	21	18	45	52	24	4	3	2	15	151	127	416
35-39	23	21	87	121	57	16	2	2	14	308	279	894
40-44	59	46	145	215	103	43	11	3	22	579	509	1.709
45-49	146	119	335	391	139	59	18	10	73	1.098	919	3.021
50-54	516	414	643	422	180	55	18	11	90	1.845	1.225	4.261
55-59	1.376	1.144	956	452	152	62	13	12	96	3.023	1.468	5.736
60-64	1.940	1.649	792	263	105	55	14	4	35	3.173	1.056	5.127
65-69	3.263	2.812	839	258	108	70	30	8	64	4.576	1.069	6.741
70-74	3.713	3.155	767	198	74	57	27	12	87	4.848	877	6.671
75 e piu'	5.413	4.474	1.103	279	128	89	29	17	136	7.058	1.280	9.723
Divorziate	266	228	182	93	32	9	2	3	22	587	281	1.116
Meno di 20	—	—	—	—	—	—	—	—	—	—	—	—
20-24	—	—	6	1	1	—	—	—	—	8	7	19
25-29	9	8	15	7	3	2	—	—	—	36	26	82
30-34	15	11	29	14	6	3	1	1	8	69	48	168
35-39	27	21	30	18	9	1	—	—	—	85	57	182
40-44	24	18	36	25	8	2	1	—	—	96	66	219
45-49	30	26	23	15	1	—	—	2	14	71	33	139
50-54	61	51	22	8	2	1	—	—	—	94	26	142
55-59	38	36	10	3	—	—	—	—	—	51	9	67
60-64	36	34	7	1	2	—	—	—	—	46	6	61
65-69	20	18	4	—	—	—	—	—	—	24	2	28
70-74	6	5	—	1	—	—	—	—	—	7	1	9
75 e piu'	—	—	—	—	—	—	—	—	—	—	—	—
TOTALE	24.310	20.289	9.092	3.932	1.591	707	228	114	896	39.974	12.103	66.453
Meno di 20	67	33	14	3	1	—	1	—	—	86	2	114
20-24	357	217	145	30	6	2	—	2	14	543	107	791
25-29	433	298	280	97	21	3	1	1	8	836	316	1.397
30-34	396	303	356	206	86	24	9	7	53	1.084	597	2.297
35-39	321	248	382	315	153	45	13	6	43	1.235	800	2.988
40-44	395	324	403	397	186	85	24	6	48	1.496	981	3.753
45-49	529	440	624	545	222	96	23	12	90	2.051	1.343	5.008
50-54	1.114	910	969	558	237	71	25	20	170	2.994	1.557	6.349
55-59	2.323	1.935	1.313	564	200	76	16	13	103	4.505	1.741	8.020
60-64	2.713	2.300	1.032	326	125	63	15	6	50	4.280	1.191	6.710
65-69	4.252	3.680	1.118	307	131	83	34	9	71	5.934	1.171	8.623
70-74	4.662	3.972	1.022	244	82	61	29	13	94	6.113	948	8.339
75 e piu'	6.748	5.629	1.434	340	141	98	37	19	152	8.817	1.349	12.064

TAV. 18 - Famiglie residenti per condizione professionale o

CONDIZIONE DEL CAPO FAMIGLIA	FAMIGLIE CON COMPONENTI TUTTI IN CONDIZIONE PROFESSIONALE							
	TUTTI IN AGRICOLTURA		TUTTI NELLE INDUSTRIE		TUTTI IN ALTRE ATTIVITÀ		TUTTI IN SETTORI DIVERSI	
	Famiglie	Componenti	Famiglie	Componenti	Famiglie	Componenti	Famiglie	Componenti
Occupato	914	1.345	4.926	7.036	9.750	14.662	4.107	9.899
-Agricoltura	914	1.345	—	—	—	—	535	1.510
-Industrie	—	—	4.926	7.036	—	—	2.243	5.216
-Altre attività'	—	—	—	—	9.750	14.662	1.329	3.173
Disoccupato	26	27	271	316	234	283	95	230
In condizione non professionale	—	—	—	—	—	—	—	—
In cerca di prima occupazione	—	—	—	—	—	—	—	—
Studenti	—	—	—	—	—	—	—	—
Casalinghe	—	—	—	—	—	—	—	—
Ritirati dal lavoro	—	—	—	—	—	—	—	—
Altri	—	—	—	—	—	—	—	—
TOTALE	940	1.372	5.197	7.352	9.984	14.945	4.202	10.129

TAV. 19 - Famiglie residenti per ampiezza e numero di componenti (occupati, in età inferiore a 6 anni, in età di 60 anni e più, in età di 75 anni e più)

COMPONENTI OCCUPATI — COMPONENTI IN ETÀ INFERIORE A 6 ANNI — COMPONENTI IN ETÀ DI 60 ANNI E PIÙ — COMPONENTI IN ETÀ DI 75 ANNI E PIÙ	FAMIGLIE CON COMPONENTI									
	1	2	3	4	5	6	7 e più		TOTALE	
							Famiglie	Componenti	Famiglie	Componenti
NUMERO COMPONENTI OCCUPATI										
Nessuno	27.489	22.277	4.193	1.274	330	87	30	225	55.680	92.115
1	9.189	15.476	21.168	18.221	6.109	1.540	448	3.288	72.151	219.602
2	—	8.051	16.391	14.576	5.451	1.564	584	4.315	46.617	164.533
3	—	—	1.334	3.261	2.158	911	436	3.327	8.100	36.629
4	—	—	—	479	583	355	255	1.998	1.672	8.959
5 e più	—	—	—	—	60	90	150	1.229	300	2.069
TOTALE	36.678	45.804	43.086	37.811	14.691	4.547	1.903	14.382	184.520	523.907
NUMERO COMPONENTI IN ETÀ INFERIORE A 6 ANNI										
Nessuno	36.678	45.390	32.513	28.329	10.880	3.144	1.126	8.387	158.060	419.964
1	—	414	10.526	6.945	2.972	1.079	526	3.969	22.462	85.489
2	—	—	47	2.533	726	273	195	1.529	3.774	17.070
3 e più	—	—	—	4	113	51	56	497	224	1.384
TOTALE	36.678	45.804	43.086	37.811	14.691	4.547	1.903	14.382	184.520	523.907
NUMERO COMPONENTI IN ETÀ DI 60 ANNI E PIÙ										
Nessuno	13.260	18.263	30.997	30.975	8.826	1.926	715	5.444	104.962	327.807
1	23.418	11.961	6.620	5.021	4.712	1.567	568	4.263	53.867	124.509
2	—	15.580	4.821	1.538	1.025	991	536	4.012	24.491	66.858
3 e più	—	—	648	277	128	63	84	663	1.200	4.733
TOTALE	36.678	45.804	43.086	37.811	14.691	4.547	1.903	14.382	184.520	523.907
NUMERO COMPONENTI IN ETÀ DI 75 ANNI E PIÙ										
Nessuno	28.348	38.377	39.982	35.586	12.297	3.354	1.296	9.793	159.240	458.794
1	8.330	5.711	2.626	2.043	2.215	999	468	3.515	22.392	56.386
2	—	1.716	453	174	170	193	127	970	2.833	8.465
3 e più	—	—	25	8	9	1	12	104	55	262
TOTALE	36.678	45.804	43.086	37.811	14.691	4.547	1.903	14.382	184.520	523.907

non professionale dei componenti e condizione del capo famiglia di censimento

FAMIGLIE CON COMPONENTI IN CONDIZIONE PROFESSIONALE E NON PROFESSIONALE								FAMIGLIE CON COMPONENTI TUTTI IN CONDIZIONE NON PROFESSIONALE	
TUTTI IN AGRICOLTURA		TUTTI NELLE INDUSTRIE		TUTTI IN ALTRE ATTIVITÀ		TUTTI IN SETTORI DIVERSI			
Famiglie	Componenti	Famiglie	Componenti	Famiglie	Componenti	Famiglie	Componenti	Famiglie	Componenti
4.005	14.709	31.852	115.231	34.150	121.548	16.998	69.666	—	—
4.005	14.709	—	—	—	—	2.876	13.042	—	—
—	—	31.852	115.231	—	—	9.482	37.916	—	—
—	—	—	—	34.150	121.548	4.640	18.708	—	—
32	103	517	1.733	309	1.004	240	1.004	—	—
1.238	4.489	8.991	30.396	9.015	28.543	3.178	14.769	53.672	86.914
5	17	50	158	83	270	12	58	391	820
—	—	2	4	24	57	—	—	139	187
98	278	1.642	4.671	1.728	4.512	526	2.102	9.373	12.003
1.070	3.963	6.843	23.979	6.679	22.043	2.439	11.639	40.790	69.026
65	231	454	1.584	501	1.661	201	970	2.979	4.878
5.275	19.301	41.360	147.360	43.474	151.095	20.416	85.439	53.672	86.914

TAV. 20 - Famiglie residenti per ampiezza e specie di alloggio in cui dimorano

SPECIE DI ALLOGGIO	FAMIGLIE CON COMPONENTI									
	1	2	3	4	5	6	7 e più		TOTALE	
							Famiglie	Componenti	Famiglie	Componenti
FAMIGLIE CHE OCCUPANO UN'ABITAZIONE	27.300	40.277	38.827	34.973	13.750	4.294	1.771	13.314	161.192	472.055
In proprietà	18.123	28.654	26.212	24.985	10.627	3.480	1.478	11.075	113.559	339.097
In affitto	7.010	9.516	10.262	8.242	2.592	658	244	1.853	38.524	108.557
Ad altro titolo	2.167	2.107	2.353	1.746	531	156	49	386	9.109	24.401
FAMIGLIE CHE OCCUPANO UN ALTRO TIPO DI ALLOGGIO	4.527	3.513	2.608	1.931	726	202	119	965	13.626	32.908
FAMIGLIE IN COABITAZIONE	4.790	2.006	1.643	903	212	50	11	88	9.615	18.791
FAMIGLIE SENZA ABITAZIONE	61	8	8	4	3	1	2	15	87	153
TOTALE	36.678	45.804	43.086	37.811	14.691	4.547	1.903	14.382	184.520	523.907

TAV. 21 - Famiglie residenti per tipo della

TIPO DELLA FAMIGLIA	NUMERO DEI					
	1			2		
	FAMIGLIE	FIGLI CONVIVENTI		FAMIGLIE	FIGLI CONVIVENTI	
		TOTALE	di cui in età inferiore a 18 anni		TOTALE	di cui in età inferiore a 18 anni
Tipo C 1	34.354	34.354	21.410	31.039	62.078	45.961
Tipo C 2	1.806	1.806	557	793	1.586	649
- di cui con padre separato legalmente	206	206	158	76	152	103
Tipo C 3	6.153	6.153	1.517	2.525	5.050	1.910
- di cui con madre separata legalmente	509	509	394	270	540	414
Tipo D 2.1	2.930	2.930	1.931	3.731	7.462	5.684
Tipo D 2.2	2.704	2.704	323	1.156	2.312	889
Tipo D 3.1	190	190	97	145	290	177
- di cui con padre separato legalmente	19	19	16	2	4	2
Tipo D 3.2	1.119	1.119	341	560	1.120	652
- di cui con padre separato legalmente	40	40	31	15	30	21
Tipo D 4.1	280	280	132	179	358	216
- di cui con madre separata legalmente	22	22	16	16	32	27
Tipo D 4.2	1.308	1.308	163	461	922	282
- di cui con madre separata legalmente	20	20	9	4	8	5
TOTALE	50.844	50.844	26.471	40.589	81.178	56.420

TAV. 22 - Convivenze e componenti permanenti,

SPECIE DELLA CONVIVENZA	NUMERO CONVIVENZE	COMPONENTI					
		IN CONDIZIONE PROFESSIONALE					
		DIRIGENTI E IMPIEGATI		LAVORATORI DIPENDENTI		ALTRI	
		In complesso	di cui nella pubblica amministrazione, servizi pubblici e privati	In complesso	di cui nella pubblica amministrazione, servizi pubblici e privati	In complesso	di cui nella pubblica amministrazione, servizi pubblici e privati
Convivenze ecclesiastiche	114	285	285	175	144	14	9
Istituti di istruzione	38	116	115	54	45	4	1
Istituti assistenziali	79	64	53	69	40	—	—
Istituti e case di cura	20	37	37	28	16	—	—
Istituti di prevenzione e pena	1	—	—	39	39	—	—
Alberghi, pensioni, locande	124	9	3	51	—	15	—
Navi mercantili	2	—	—	—	—	—	—
Altre convivenze	285	709	700	636	550	10	—
TOTALE	663	1.220	1.193	1.052	834	43	10

TAV. 23 - Convivenze secondo il numero di componenti

SPECIE DELLA CONVIVENZA	NUMERO CONVIVENZE	COMPONENTI			da 1 a 15			da 16 a 25	
		M	F	MF	CONVIVENZE	COMPONENTI		CONVIVENZE	COMPO
						MF	M		
Convivenze ecclesiastiche	114	222	544	766	104	462	109	6	118
Istituti di istruzione	38	333	457	790	25	112	17	4	67
Istituti assistenziali	79	787	1.648	2.435	51	353	94	6	118
Istituti e case di cura	20	2.347	2.632	4.979	2	16	9	—	—
Istituti di prevenzione e pena	1	184	28	212	—	—	—	—	—
Alberghi, pensioni, locande	124	884	302	1.186	102	571	467	12	242
Navi mercantili	2	13	1	14	2	14	13	—	—
Altre convivenze	285	18.744	177	18.921	172	867	834	24	461
TOTALE	663	23.514	5.789	29.303	458	2.395	1.543	52	1.006

famiglia e numero di figli conviventi

FIGLI CONVIVENTI											
3			4			5 e più			TOTALE		
FAMIGLIE	FIGLI CONVIVENTI		FAMIGLIE	FIGLI CONVIVENTI		FAMIGLIE	FIGLI CONVIVENTI		FAMIGLIE	FIGLI CONVIVENTI	
	TOTALE	di cui in età inferiore a 18 anni		TOTALE	di cui in età inferiore a 18 anni		TOTALE	di cui in età inferiore a 18 anni		TOTALE	di cui in età inferiore a 18 anni
8.146	24.438	17.395	1.556	6.224	4.310	500	2.765	1.884	75.595	129.859	90.960
239	717	362	77	308	174	20	103	59	2.935	4.520	1.801
17	51	39	3	12	10	—	—	—	302	421	310
637	1.911	882	155	620	321	65	358	219	9.535	14.092	4.849
79	237	168	20	80	54	6	32	19	884	1.398	1.049
1.047	3.141	2.294	199	796	565	46	242	177	7.953	14.571	10.651
344	1.032	482	85	340	160	39	217	117	4.328	6.605	1.971
74	222	125	15	60	38	4	25	18	428	787	455
5	15	10	1	4	4	—	—	—	27	42	32
146	438	262	31	124	72	15	81	59	1.871	2.882	1.386
—	—	—	1	4	—	2	12	12	58	86	64
52	156	88	11	44	23	4	23	10	526	861	469
2	6	3	1	4	4	—	—	—	41	64	50
135	405	155	28	112	34	17	94	46	1.949	2.841	680
6	18	6	—	—	—	—	—	—	30	46	20
10.820	32.460	22.045	2.157	8.628	5.697	710	3.908	2.589	105.120	177.018	113.222

attivi e non attivi, per specie della convivenza

ATTIVI				COMPONENTI NON ATTIVI			TOTALE COMPONENTI		
IN CERCA DI PRIMA OCCUPAZIONE	TOTALE			MASCHI	FEMMINE	MASCHI E FEMMINE	MASCHI	FEMMINE	MASCHI E FEMMINE
	MASCHI	FEMMINE	MASCHI E FEMMINE						
2	110	366	476	35	197	232	145	563	708
1	67	108	175	19	145	164	86	253	339
3	21	115	136	541	1.126	1.667	562	1.241	1.803
—	3	62	65	544	722	1.266	547	784	1.331
—	37	2	39	3	1	4	40	3	43
—	52	23	75	7	4	11	59	27	86
—	—	—	—	—	—	—	—	—	—
3	1.320	38	1.358	59	95	154	1.379	133	1.512
9	1.610	714	2.324	1.208	2.290	3.498	2.818	3.004	5.822

presenti per sesso e specie della convivenza

NENTI	da 26 a 50			da 51 a 75			da 76 a 100			oltre 100		
	CONVIVENZE	COMPONENTI		CONVIVENZE	COMPONENTI		CONVIVENZE	COMPONENTI		CONVIVENZE	COMPONENTI	
		MF	M		MF	M		MF	M		MF	M
17	3	126	36	1	60	60	—	—	—	—	—	—
31	3	106	85	4	244	39	1	96	—	1	165	161
45	10	390	149	4	255	89	—	—	—	8	1.319	410
—	3	112	54	1	62	52	—	—	—	14	4.789	2.232
—	—	—	—	—	—	—	—	—	—	1	212	184
176	8	266	175	2	107	66	—	—	—	—	—	—
—	—	—	—	—	—	—	—	—	—	—	—	—
425	19	626	622	6	383	346	6	547	547	56	16.037	15.970
694	46	1.626	1.121	18	1.111	652	7	643	547	80	22.522	18.957

TAV. 24 - Abitazioni occupate per numero di occupanti,

NUMERO DI STANZE — TITOLO DI GODIMENTO	ABITAZIONI OCCUPATE					
	1	2	3	4	5	6
Abitazioni occupate	25.653	38.406	38.002	35.251	15.450	5.680
1	464	89	21	27	3	2
2	3.550	1.604	533	231	69	20
3	5.600	5.487	3.045	1.659	479	131
4	7.809	13.186	11.445	8.349	2.487	664
5	4.615	10.340	12.653	12.871	5.278	1.651
6	2.047	4.406	5.767	6.450	3.284	1.351
7	807	1.756	2.410	2.806	1.801	811
8	384	800	1.128	1.405	988	482
9 e piu'	377	738	1.000	1.453	1.061	568
- di cui in proprieta'	16.985	26.932	25.558	25.144	11.987	4.645
1	156	35	14	18	1	2
2	1.839	876	206	116	43	18
3	3.209	3.210	1.422	802	275	83
4	5.368	8.770	6.488	4.584	1.534	443
5	3.469	7.616	8.890	9.217	3.808	1.224
6	1.647	3.561	4.597	5.330	2.775	1.184
7	677	1.508	2.016	2.486	1.634	726
8	309	708	1.011	1.257	905	436
9 e piu'	311	648	914	1.334	1.012	529
- di cui in affitto	6.580	9.420	10.168	8.358	2.841	815
1	213	39	5	7	2	—
2	1.280	550	247	84	11	2
3	1.957	1.912	1.317	669	165	41
4	1.974	3.799	4.181	3.195	804	183
5	820	2.243	3.114	3.122	1.268	359
6	240	627	914	858	384	120
7	58	167	275	238	125	58
8	22	45	65	112	52	30
9 e piu'	16	38	50	73	30	22
Abit.occup.senza stanze esclusivam.ad altro uso	25.653	38.406	38.002	35.251	15.450	5.680
1	485	93	22	28	3	2
2	3.594	1.657	550	240	75	24
3	5.713	5.662	3.167	1.749	508	135
4	7.899	13.454	11.770	8.648	2.582	682
5	4.606	10.373	12.844	13.234	5.483	1.743
6	1.960	4.294	5.696	6.340	3.294	1.367
7	773	1.637	2.249	2.676	1.732	818
8	317	663	956	1.217	905	442
9 e piu'	306	573	748	1.119	868	467
- di cui in proprieta'	16.985	26.932	25.558	25.144	11.987	4.645
1	164	37	14	18	1	2
2	1.869	908	216	122	48	22
3	3.292	3.335	1.503	856	297	85
4	5.440	9.001	6.742	4.810	1.606	458
5	3.454	7.650	9.081	9.566	3.997	1.313
6	1.586	3.485	4.562	5.257	2.808	1.196
7	652	1.411	1.897	2.397	1.577	732
8	265	595	860	1.092	827	403
9 e piu'	263	510	683	1.026	826	434
- di cui in affitto	6.580	9.420	10.168	8.358	2.841	815
1	221	40	5	7	2	—
2	1.291	564	253	85	12	2
3	1.975	1.957	1.346	703	171	43
4	1.985	3.820	4.236	3.250	818	184
5	804	2.232	3.114	3.130	1.273	360
6	220	597	873	822	378	124
7	52	150	249	212	112	59
8	20	33	50	93	48	25
9 e piu'	12	27	42	56	27	18
Abit.occ.senza stanze esclus.altro uso e cucine	25.653	38.406	38.002	35.251	15.450	5.680
1	3.333	1.383	429	207	59	26
2	5.908	5.323	2.784	1.463	439	106
3	8.066	13.539	11.660	8.462	2.487	665
4	4.878	10.737	13.162	13.433	5.555	1.744
5	2.044	4.487	5.950	6.630	3.398	1.422
6	812	1.730	2.373	2.807	1.831	858
7	309	642	903	1.170	848	413
8	174	320	440	635	466	242
9 e piu'	129	245	301	444	367	204
- di cui in proprieta'	16.985	26.932	25.558	25.144	11.987	4.645
1	1.688	789	188	119	39	24
2	3.341	3.111	1.321	713	264	70
3	5.447	8.947	6.553	4.664	1.527	445
4	3.655	7.883	9.259	9.626	4.026	1.304
5	1.657	3.632	4.762	5.479	2.899	1.245
6	680	1.497	1.996	2.508	1.670	769
7	259	570	805	1.049	777	376
8	144	287	393	576	439	221
9 e piu'	114	216	281	410	346	191
- di cui in affitto	6.580	9.420	10.168	8.358	2.841	815
1	1.189	430	176	61	11	2
2	2.077	1.831	1.166	575	135	29
3	2.136	3.960	4.309	3.220	805	185
4	860	2.347	3.232	3.242	1.310	368
5	227	634	917	890	391	127
6	59	153	273	224	114	60
7	20	38	55	89	45	26
8	11	15	30	37	20	11
9 e piu'	1	12	10	20	10	7

numero di stanze e titolo di godimento

DA PERSONE				TOTALE			
7	8	9 e più		ABITAZIONI	STANZE	OCCUPANTI	
		ABITAZIONI	OCCUPANTI			FAMIGLIE	COMPONENTI
1.772	585	393	3.854	161.192	799.564	170.213	489.743
1	1	—	—	608	608	623	855
6	5	1	9	6.019	12.038	6.147	9.837
50	14	7	75	16.472	49.416	17.065	36.063
156	48	21	207	44.165	176.660	46.038	120.014
407	132	86	830	48.033	240.165	50.715	155.769
386	123	65	632	23.879	143.274	25.495	82.804
305	101	70	667	10.867	76.069	11.812	40.254
202	67	51	509	5.507	44.056	6.093	21.279
259	94	92	925	5.642	57.278	6.225	22.868
1.496	494	318	3.105	113.559	592.066	120.573	353.433
1	1	—	—	228	228	235	372
5	4	1	9	3.108	6.216	3.181	5.072
38	9	5	49	9.053	27.159	9.424	19.363
98	31	16	153	27.332	109.328	28.564	72.123
303	98	62	592	34.687	173.435	36.738	112.120
339	105	50	481	19.588	117.528	20.957	68.553
278	91	58	552	9.474	66.318	10.314	35.437
192	64	43	431	4.925	39.400	5.453	19.214
242	91	83	838	5.164	52.454	5.707	21.179
213	79	50	497	38.524	166.047	40.057	111.071
—	—	—	—	266	266	272	344
1	1	—	—	2.176	4.352	2.218	3.539
7	4	1	10	6.073	18.219	6.254	13.570
44	14	3	33	14.197	56.788	14.738	40.466
91	32	17	167	11.066	55.330	11.560	36.690
32	16	12	123	3.203	19.218	3.365	10.783
20	6	9	86	956	6.692	1.016	3.416
7	3	2	18	338	2.704	370	1.286
11	3	6	60	249	2.478	264	977
1.772	585	393	3.854	161.192	786.695	170.213	489.743
1	1	—	—	635	635	650	891
7	5	1	9	6.153	12.306	6.289	10.135
53	16	7	75	17.010	51.030	17.617	37.458
162	52	22	216	45.271	181.084	47.226	123.477
425	139	91	879	48.938	244.690	51.695	159.659
398	126	67	651	23.542	141.252	25.125	82.113
309	99	69	659	10.362	72.534	11.296	38.680
184	61	52	514	4.797	38.376	5.345	18.846
233	86	84	851	4.484	44.788	4.970	18.484
1.496	494	318	3.105	113.559	581.304	120.573	353.433
1	1	—	—	238	238	245	384
6	4	1	9	3.196	6.392	3.276	5.276
41	11	5	49	9.425	28.275	9.805	20.314
101	35	17	162	28.210	112.840	29.502	74.835
319	105	67	641	35.552	177.760	37.686	115.838
351	108	50	482	19.403	116.418	20.745	68.289
285	89	58	553	9.098	63.686	9.929	34.290
175	58	45	445	4.320	34.560	4.818	17.090
217	83	75	764	4.117	41.135	4.567	17.117
213	79	50	497	38.524	164.746	40.057	111.071
—	—	—	—	275	275	281	354
1	1	—	—	2.209	4.418	2.251	3.605
7	4	1	10	6.207	18.621	6.393	13.943
46	14	3	33	14.356	57.424	14.908	40.994
93	32	17	167	11.055	55.275	11.541	36.729
32	16	13	132	3.075	18.450	3.233	10.439
18	6	9	86	867	6.069	926	3.121
6	3	1	9	279	2.232	308	1.073
10	3	6	60	201	1.982	216	813
1.772	585	393	3.854	161.192	632.543	170.213	489.743
7	6	1	9	5.451	5.451	5.569	8.771
46	13	6	64	16.088	32.176	16.650	34.079
164	52	19	188	45.114	135.342	47.056	122.149
425	141	94	908	50.169	200.676	52.968	162.820
412	135	74	716	24.552	122.760	26.243	85.590
316	102	68	656	10.897	65.382	11.871	40.606
184	52	49	482	4.570	31.990	5.053	17.886
123	43	33	324	2.476	19.808	2.743	9.985
95	41	49	507	1.875	18.958	2.060	7.857
1.496	494	318	3.105	113.559	471.346	120.573	353.433
7	5	1	9	2.860	2.860	2.934	4.743
34	10	4	38	8.868	17.736	9.212	18.474
106	35	16	153	27.740	83.220	29.032	73.136
315	106	68	651	36.242	144.968	38.381	117.360
363	114	56	537	20.207	101.035	21.651	71.078
294	94	58	560	9.566	57.396	10.435	36.028
173	49	42	413	4.100	28.700	4.536	16.167
114	42	30	296	2.246	17.968	2.496	9.152
90	39	43	448	1.730	17.463	1.896	7.295
213	79	50	497	38.524	129.068	40.057	111.071
—	—	—	—	1.870	1.870	1.902	2.896
7	2	1	10	5.823	11.646	5.997	12.461
43	14	2	23	14.674	44.022	15.220	41.434
97	33	18	177	11.507	46.028	12.021	38.096
34	18	13	132	3.251	16.255	3.415	11.037
16	6	9	86	914	5.484	974	3.256
6	2	1	9	282	1.974	309	1.065
7	1	2	19	134	1.072	141	521
3	2	4	41	69	717	78	305

TAV. 25 - Abitazioni occupate per numero di stanze, numero di famiglie, figura giuridica

NUMERO FAMIGLIE — FIGURA GIURIDICA DEL PROPRIETARIO — EPOCA DI COSTRUZIONE E TITOLO DI GODIMENTO — NUMERO SERVIZI INSTALLATI	ABITAZIONI					
	1	2	3	4	5	6
ABITAZIONI OCCUPATE	608	6.019	16.472	44.165	48.033	23.879
- Da una famiglia						
- numero	593	5.892	15.898	42.365	45.454	22.344
- componenti	807	9.418	33.830	112.441	143.511	75.117
- Da due famiglie						
- numero	15	126	556	1.731	2.488	1.460
- componenti	48	414	2.153	7.227	11.699	7.211
- Da tre e più famiglie						
- numero	—	1	18	69	91	75
- componenti	—	5	80	346	559	476
Figura giuridica del proprietario						
- Persona fisica	517	5.258	14.248	39.181	43.446	22.693
- Impresa bancaria o assicuratrice	4	20	109	224	177	85
- Altra impresa: di costruzioni, immobiliare, industriale, commerciale, ecc.	8	46	188	412	356	157
- Cooperativa edilizia di abitazione	1	14	25	120	649	206
- a proprietà individuale	1	4	20	76	398	133
- a proprietà indivisa	—	10	5	44	251	73
- Stato, Regioni, Province, Comuni	55	324	644	1.174	727	207
- Enti previdenziali (INPS, INPDAL, ecc.)	1	12	24	70	56	16
- Istituto autonomo case popolari (IACP)	1	246	1.074	2.603	2.286	348
- Altro proprietario	21	99	160	381	336	167
Epoca di costruzione						
Prima del 1919	211	2.118	4.596	8.400	6.913	4.820
- di cui in proprietà	89	1.347	3.098	6.293	5.494	4.079
1919 - 1945	63	649	2.068	4.001	3.289	2.362
- di cui in proprietà	19	362	1.054	2.443	2.275	1.800
1946 - 1960	64	615	3.212	9.097	7.387	3.804
- di cui in proprietà	27	319	1.582	5.417	5.139	3.000
1961 - 1971	87	832	2.822	10.985	13.505	6.010
- di cui in proprietà	37	342	1.287	6.262	9.358	4.906
1972 - 1975	68	565	1.267	4.985	7.319	2.885
- di cui in proprietà	18	230	598	2.598	5.042	2.327
1976 - 1980	103	1.093	2.254	5.965	8.513	3.529
- di cui in proprietà	32	448	1.241	3.752	6.426	3.049
Dopo il 1980	12	147	253	732	1.107	469
- di cui in proprietà	6	60	193	567	953	427
Numero di servizi installati						
Acqua potabile, gabinetto, bagno, elettricità, riscaldamento	345	3.683	12.572	38.663	44.552	21.850
Acqua potabile, gabinetto, bagno, elettricità	25	148	497	1.168	1.064	787
Acqua potabile, gabinetto, bagno	—	2	—	2	3	2
Acqua potabile, gabinetto, elettricità	38	275	396	548	297	163
Acqua potabile, gabinetto	6	3	8	10	2	5
Acqua potabile, elettricità	20	64	72	85	47	36
Gabinetto, elettricità	8	21	32	33	13	9
Altre combinazioni	155	1.777	2.871	3.631	2.048	1.024
Solo acqua potabile	2	8	1	1	—	1
Solo gabinetto	3	5	3	2	2	1
Solo elettricità	3	25	16	21	5	1
Vessun servizio	3	8	4	1	—	—

del proprietario, epoca di costruzione e titolo di godimento, numero di servizi installati

CON STANZE				TOTALE			
7	8	9 e più		ABITAZIONI	STANZE	OCCUPANTI	
		ABITAZIONI	STANZE			FAMIGLIE	COMPONENTI
10.867	5.507	5.642	57.278	161.192	799.564	170.213	489.743
9.996	4.972	5.112	51.893	152.626	752.506	152.626	—
35.607	18.369	19.930	—	—	—	—	449.030
810	491	483	4.892	8.160	44.549	16.320	—
4.264	2.609	2.624	—	—	—	—	38.249
61	44	47	493	406	2.509	1.267	—
383	301	314	—	—	—	—	2.464
10.527	5.361	5.478	55.545	146.709	736.011	155.016	444.661
22	10	14	154	665	3.050	687	1.907
68	32	32	365	1.299	6.131	1.357	4.092
46	20	8	77	1.089	5.624	1.135	3.636
33	14	4	38	683	3.542	714	2.293
13	6	4	39	406	2.082	421	1.343
57	21	19	193	3.228	12.968	3.364	9.586
6	2	1	9	188	820	204	529
50	13	9	90	6.630	28.189	7.013	21.498
91	48	81	845	1.384	6.771	1.437	3.834
2.523	1.404	1.523	15.769	32.508	159.982	34.548	90.081
2.187	1.216	1.362	14.111	25.165	128.341	26.807	70.839
1.233	624	606	6.104	14.895	73.913	15.887	43.100
1.008	523	527	5.307	10.011	52.399	10.738	29.469
1.754	874	761	7.542	27.568	133.889	29.257	80.432
1.480	797	697	6.924	18.458	94.434	19.741	54.569
2.398	1.180	1.200	12.055	39.019	196.023	41.115	125.347
2.149	1.090	1.133	11.388	26.564	141.007	28.218	88.648
1.207	555	631	6.476	19.482	98.209	20.406	63.884
1.065	494	580	5.954	12.952	69.197	13.629	44.124
1.517	766	791	8.002	24.531	121.399	25.662	77.255
1.364	703	743	7.529	17.758	92.784	18.655	57.576
235	104	130	1.330	3.189	16.149	3.338	9.644
221	102	122	1.241	2.651	13.904	2.785	8.208
9.989	5.036	5.239	53.270	141.929	717.420	150.018	444.167
329	199	177	1.762	4.394	22.183	4.665	13.365
—	1	1	9	11	56	11	25
83	40	26	254	1.866	7.586	1.944	3.859
—	1	1	10	36	134	37	70
4	2	4	37	334	1.236	346	711
5	—	—	—	121	432	123	181
457	228	194	1.936	12.385	50.189	12.948	27.186
—	—	—	—	13	31	14	19
—	—	—	—	16	46	16	20
—	—	—	—	71	216	75	120
—	—	—	—	16	35	16	20

TAV. 26 - Abitazioni occupate per tipo di fabbricato,

NUMERO STANZE — EPOCA DI COSTRUZIONE — SERVIZI INSTALLATI	FABBRICATO UTILIZZATO ESCLUSIVAMENTE AD USO ABITATIVO PER NUMERO DI ABITAZIONI						TOTALE
	1	2	da 3 a 8	da 9 a 15	da 16 a 30	31 e più	
ABITAZIONI	66.517	27.928	27.177	7.933	5.363	2.731	137.649
STANZE	352.563	133.628	121.478	35.386	22.712	11.101	676.868
FAMIGLIE	70.764	29.551	28.472	8.210	5.535	2.831	145.363
OCCUPANTI	209.952	83.068	78.159	23.012	14.744	7.416	416.351
Numero stanze							
1	154	86	125	33	43	25	466
2	1.859	1.244	1.136	261	336	362	5.198
3	4.965	3.041	3.830	954	872	459	14.121
4	15.077	7.972	9.597	2.853	1.974	849	38.322
5	19.388	8.849	8.389	2.867	1.604	791	41.888
6	12.333	3.925	2.634	708	371	164	20.135
7	6.176	1.516	894	159	93	45	8.883
8	3.298	684	303	57	52	13	4.407
9 e più	3.267	611	269	41	18	23	4.229
Epoca di costruzione							
Prima del 1919	16.869	4.890	4.051	212	119	36	26.177
1919 - 1945	6.737	2.636	2.459	359	160	57	12.408
1946 - 1960	9.742	5.613	6.444	1.375	723	131	24.028
1961 - 1971	13.929	7.490	5.873	2.355	2.120	1.183	32.950
1972 - 1975	7.260	2.914	3.797	1.675	1.056	614	17.316
1976 - 1980	10.517	3.873	4.073	1.724	1.042	672	21.901
Dopo il 1980	1.463	512	480	233	143	38	2.869
Servizi installati							
Acqua potabile	66.016	27.829	27.100	7.923	5.348	2.731	136.947
Gabinetto	65.402	27.592	26.919	7.913	5.329	2.723	135.878
Bagno	59.114	25.879	25.284	7.790	5.229	2.672	125.968
Elettricità	66.289	27.879	27.129	7.929	5.359	2.729	137.314
Riscaldamento	62.704	26.924	26.517	7.904	5.336	2.720	132.105

numero di stanze, epoca di costruzione, servizi installati

FABBRICATO UTILIZZATO PREVALENTEMENTE AD USO ABITATIVO PER NUMERO DI ABITAZIONI							FABBRICATO UTILIZZATO PREVALENTE- MENTE AD USO NON ABITATIVO	FABBRICATO RURALE
1	2	da 3 a 8	da 9 a 15	da 16 a 30	31 e più	TOTALE		
6.639	2.494	3.208	1.860	1.685	1.214	17.100	1.488	4.955
38.508	12.745	15.156	8.505	7.565	5.306	87.785	7.201	27.710
7.047	2.640	3.349	1.932	1.746	1.246	17.960	1.561	5.329
22.208	7.599	9.025	4.835	4.379	3.281	51.327	4.549	17.516
28	17	27	4	9	7	92	34	16
142	100	166	69	53	51	581	97	143
478	286	405	185	251	171	1.776	174	401
1.223	620	927	695	572	483	4.520	404	919
1.569	686	928	581	534	341	4.639	352	1.154
1.268	372	404	222	177	109	2.552	215	977
744	177	186	63	58	33	1.261	87	636
468	92	79	30	19	14	702	54	344
719	144	86	11	12	5	977	71	365
2.090	583	786	61	23	5	3.548	340	2.443
785	312	333	74	79	2	1.585	164	738
954	444	571	441	256	87	2.753	245	542
1.272	571	723	827	1.020	797	5.210	343	516
618	228	374	252	133	120	1.725	186	255
817	314	379	188	156	197	2.051	190	389
103	42	42	17	18	6	228	20	72
6.593	2.486	3.200	1.858	1.685	1.214	17.036	1.480	4.889
6.537	2.460	3.187	1.854	1.682	1.214	16.934	1.468	4.807
5.873	2.302	2.958	1.835	1.679	1.210	15.857	1.353	3.858
6.610	2.489	3.204	1.859	1.685	1.212	17.059	1.479	4.898
6.181	2.396	3.118	1.855	1.682	1.208	16.440	1.432	4.312

TAV. 27 - Abitazioni occupate per servizi installati, numero di occupanti,

NUMERO OCCUPANTI — NUMERO STANZE — TITOLO DI GODIMENTO — FIGURA GIURIDICA DEL PROPRIETARIO ED EPOCA DI COSTRUZIONE	TOTALE ABITAZIONI	ACQUA POTABILE				
		DI ACQUEDOTTO			DI POZZO O CISTERNA	TOTALE
		Nell'abitazione	Fuori dell'abitazione	TOTALE		
ABITAZIONI OCCUPATE	161.192	139.284	1.821	141.105	19.247	160.352
STANZE	799.564	690.033	7.886	697.919	98.575	796.494
FAMIGLIE	170.213	146.887	1.903	148.790	20.548	169.338
OCCUPANTI	489.743	420.269	4.551	424.820	63.257	488.077
Numero occupanti						
1	25.653	22.248	643	22.891	2.313	25.204
2	38.406	33.646	429	34.075	4.153	38.228
3	38.002	33.053	304	33.357	4.559	37.916
4	35.251	30.451	240	30.691	4.493	35.184
5	15.450	13.062	121	13.183	2.229	15.412
6	5.680	4.635	47	4.682	985	5.667
7	1.772	1.414	21	1.435	331	1.766
8	585	470	7	477	106	583
9 e più	393	305	9	314	78	392
Numero stanze						
1	608	467	47	514	58	572
2	6.019	5.072	248	5.320	504	5.824
3	16.472	14.487	322	14.809	1.484	16.293
4	44.165	38.324	454	38.778	5.167	43.945
5	48.033	41.653	368	42.021	5.904	47.925
6	23.879	20.469	183	20.652	3.170	23.822
7	10.867	9.262	98	9.360	1.481	10.841
8	5.507	4.740	43	4.783	712	5.495
9 e più	5.642	4.810	58	4.868	767	5.635
Titolo di godimento						
Proprietà	113.559	96.944	1.330	98.274	14.663	112.937
Affitto	38.524	34.538	364	34.902	3.475	38.377
Altro titolo	9.109	7.802	127	7.929	1.109	9.038
Figura giuridica del proprietario ed epoca di costruzione						
Persona fisica	146.709	126.571	1.725	128.296	17.622	145.918
Prima del 1919	31.406	25.613	877	26.490	4.384	30.874
1919 - 1945	13.504	11.655	198	11.853	1.564	13.417
1946 - 1960	24.241	21.116	191	21.307	2.884	24.191
1961 - 1971	35.812	31.325	185	31.510	4.267	35.777
1972 - 1975	17.888	15.629	100	15.729	2.133	17.862
1976 - 1980	21.017	18.630	151	18.781	2.188	20.969
Dopo il 1980	2.841	2.603	23	2.626	202	2.828
Imprese	1.964	1.630	18	1.648	308	1.956
Prima del 1919	290	213	10	223	61	284
1919 - 1945	320	233	2	235	85	320
1946 - 1960	378	284	4	288	90	378
1961 - 1971	485	453	1	454	31	485
1972 - 1975	218	198	—	198	20	218
1976 - 1980	236	216	—	216	18	234
Dopo il 1980	37	33	1	34	3	37
Cooperative edilizie a proprietà individuale e indivisa	1.089	1.005	3	1.008	78	1.086
Prima del 1919	24	16	2	18	4	22
1919 - 1945	14	12	—	12	1	13
1946 - 1960	131	126	—	126	5	131
1961 - 1971	205	203	—	203	2	205
1972 - 1975	72	69	—	69	3	72
1976 - 1980	519	481	1	482	37	519
Dopo il 1980	124	98	—	98	26	124
Stato, Regioni, Province, Comuni, IACP	9.858	8.666	60	8.726	1.105	9.831
Prima del 1919	396	319	13	332	50	382
1919 - 1945	902	856	6	862	36	898
1946 - 1960	2.498	2.169	10	2.179	312	2.491
1961 - 1971	2.141	1.833	9	1.842	298	2.140
1972 - 1975	1.186	980	8	988	198	1.186
1976 - 1980	2.559	2.376	14	2.390	168	2.558
Dopo il 1980	176	133	—	133	43	176
Enti previdenziali	188	177	2	179	9	188
Prima del 1919	14	13	1	14	—	14
1919 - 1945	10	6	—	6	4	10
1946 - 1960	97	95	1	96	1	97
1961 - 1971	43	41	—	41	2	43
1972 - 1975	14	13	—	13	1	14
1976 - 1980	10	9	—	9	1	10
Dopo il 1980	—	—	—	—	—	—
Altro proprietario	1.384	1.235	13	1.248	125	1.373
Prima del 1919	378	316	9	325	44	369
1919 - 1945	145	129	—	129	15	144
1946 - 1960	223	194	2	196	26	222
1961 - 1971	333	310	2	312	21	333
1972 - 1975	104	95	—	95	9	104
1976 - 1980	190	180	—	180	10	190
Dopo il 1980	11	11	—	11	—	11

numero di stanze, titolo di godimento, figura giuridica del proprietario ed epoca di costruzione

GABINETTO								BAGNO	ELETRICITÀ	RISCALDAMENTO	
Nell'abitazione				Fuori dell'abitazione		TOTALE				Impianto fisso	Con apparecchi singoli
1	2 o più	TOTALE	di cui con scarico	TOTALE	di cui con scarico	Numero	di cui con scarico				
116.759	31.962	148.721	141.897	10.366	3.089	159.087	144.986	147.036	160.750	96.290	57.999
552.605	194.807	747.412	714.486	44.025	13.505	791.437	727.991	743.108	797.680	494.250	273.237
123.214	33.939	157.153	149.960	10.873	3.273	168.026	153.233	155.450	169.741	101.416	61.524
348.009	112.324	460.333	440.838	24.897	8.189	485.230	449.027	459.667	488.713	303.969	167.304
18.755	2.095	20.850	19.424	3.847	926	24.697	20.350	19.331	25.463	10.870	12.696
29.525	5.599	35.124	33.446	2.781	815	37.905	34.261	34.620	38.303	21.888	14.771
28.195	8.010	36.205	34.685	1.517	527	37.722	35.212	36.219	37.944	25.195	11.626
24.271	9.704	33.975	32.662	1.066	388	35.041	33.050	34.055	35.211	24.448	9.933
10.385	4.346	14.731	14.150	617	228	15.348	14.378	14.827	15.427	9.484	5.414
3.843	1.461	5.304	5.108	342	132	5.646	5.240	5.387	5.662	3.088	2.298
1.151	489	1.640	1.567	116	46	1.756	1.613	1.674	1.765	857	816
385	156	541	514	39	12	580	526	557	583	286	263
249	102	351	341	41	15	392	356	366	392	174	182
398	21	419	368	126	44	545	412	371	585	248	251
4.259	90	4.349	4.005	1.258	323	5.607	4.328	3.861	5.956	2.115	3.344
13.543	370	13.913	13.115	2.107	610	16.020	13.725	13.156	16.399	6.525	8.916
37.127	3.409	40.536	38.659	3.077	866	43.613	39.525	40.039	44.047	25.109	17.179
34.487	11.410	45.897	43.971	1.803	568	47.700	44.539	45.788	47.966	33.381	13.211
15.618	7.031	22.649	21.688	1.078	355	23.727	22.043	22.735	23.836	15.002	7.869
6.288	4.037	10.325	9.877	463	170	10.788	10.047	10.382	10.843	6.776	3.668
2.840	2.387	5.227	4.997	244	81	5.471	5.078	5.271	5.492	3.408	1.855
2.199	3.207	5.406	5.217	210	72	5.616	5.289	5.433	5.626	3.726	1.706
78.278	25.796	104.074	99.251	7.831	2.193	111.905	101.444	103.564	113.222	65.817	42.149
31.491	4.835	36.326	34.683	1.901	705	38.227	35.388	35.294	38.450	25.105	12.516
6.990	1.331	8.321	7.963	634	191	8.955	8.154	8.178	9.078	5.368	3.334
104.818	29.790	134.608	128.358	10.080	2.958	144.688	131.316	133.308	146.293	86.657	53.353
21.336	2.210	23.546	22.009	6.710	1.820	30.256	23.829	22.769	31.182	5.965	21.681
10.338	1.365	11.703	11.081	1.579	492	13.282	11.573	11.441	13.444	4.709	7.859
20.085	3.040	23.125	22.135	928	319	24.053	22.454	22.937	24.191	14.225	9.286
27.341	8.003	35.344	33.997	331	142	35.675	34.139	35.326	35.779	28.958	6.286
11.373	6.255	17.628	16.908	165	65	17.793	16.973	17.596	17.874	15.310	2.343
12.681	7.802	20.483	19.585	331	110	20.814	19.695	20.467	20.989	15.511	5.108
1.664	1.115	2.779	2.643	36	10	2.815	2.653	2.772	2.834	1.979	790
1.373	501	1.874	1.796	84	43	1.958	1.839	1.849	1.958	1.390	538
199	21	220	211	66	34	286	245	213	288	79	187
277	35	312	303	8	4	320	307	298	319	166	148
280	91	371	358	6	2	377	360	370	378	251	124
329	155	484	466	—	—	484	466	483	484	451	32
138	80	218	206	—	—	218	206	217	218	202	16
136	97	233	220	3	2	236	222	232	236	208	28
14	22	36	32	1	1	37	33	36	35	33	3
455	620	1.075	1.034	10	4	1.085	1.038	1.069	1.089	1.022	61
17	—	17	15	6	2	23	17	16	24	4	17
11	—	11	10	3	1	14	11	8	14	1	11
123	8	131	127	—	—	131	127	130	131	120	11
103	100	203	188	1	1	204	189	203	205	196	9
20	52	72	69	—	—	72	69	71	72	68	3
140	378	518	505	—	—	518	505	517	519	510	9
41	82	123	120	—	—	123	120	124	124	123	1
8.874	821	9.695	9.294	107	49	9.802	9.343	9.382	9.841	6.286	3.477
294	24	318	280	51	18	369	298	278	392	131	246
829	33	862	824	32	20	894	844	885	899	371	523
2.446	32	2.478	2.394	14	6	2.492	2.400	2.405	2.492	815	1.662
1.892	244	2.136	2.050	2	2	2.138	2.052	2.129	2.138	1.681	437
1.052	131	1.183	1.129	—	—	1.183	1.129	1.176	1.186	1.113	67
2.217	325	2.542	2.446	8	3	2.550	2.449	2.534	2.558	2.008	533
144	32	176	171	—	—	176	171	175	176	167	9
158	24	182	177	6	1	188	178	183	188	130	55
8	—	8	8	6	1	14	9	9	14	6	5
10	—	10	10	—	—	10	10	10	10	3	7
82	15	97	94	—	—	97	94	97	97	72	25
38	5	43	42	—	—	43	42	43	43	31	12
11	3	14	14	—	—	14	14	14	14	14	—
9	1	10	9	—	—	10	9	10	10	4	6
—	—	—	—	—	—	—	—	—	—	—	—
1.081	206	1.287	1.238	79	34	1.366	1.272	1.245	1.381	805	515
254	50	304	290	60	23	364	313	274	376	101	232
121	16	137	133	8	4	145	137	132	145	76	63
198	17	215	205	7	5	222	210	210	223	111	108
274	56	330	320	2	1	332	321	329	333	277	52
82	20	102	99	1	1	103	100	102	104	89	13
145	43	188	181	1	—	189	181	188	190	143	44
7	4	11	10	—	—	11	10	10	10	8	3

TAV. 28 - Abitazioni occupate per numero di stanze e numero

FAMIGLIE PER NUMERO DI COMPONENTI E CONDIZIONE OCCUPAZIONALE	ABITAZIONI					
	1	2	3	4	5	6
Famiglie con 1 componente	474	3.626	5.833	8.301	5.031	2.288
- Non occupato	290	2.896	4.561	6.362	3.630	1.651
- Occupato	184	730	1.272	1.939	1.401	637
Famiglie con 2 componenti	82	1.590	5.534	13.532	10.949	4.762
- Tutti non occupati	36	923	3.050	6.789	4.849	2.185
- Uno occupato	32	444	1.669	4.393	3.821	1.713
- Tutti occupati	14	223	815	2.350	2.279	864
Famiglie con 3 componenti	23	518	3.006	11.491	12.991	5.969
- Tutti non occupati	2	46	352	1.144	1.170	581
- Uno occupato	13	281	1.602	5.821	6.262	2.856
- Due occupati	6	180	988	4.238	5.167	2.301
- Tutti occupati	2	11	64	288	392	231
Famiglie con 4 componenti	25	208	1.591	8.139	12.737	6.474
- Tutti non occupati	2	12	86	250	376	210
- Uno occupato	11	114	839	4.262	6.335	2.869
- Due occupati	12	67	535	2.930	4.935	2.678
- Tre occupati	—	12	110	619	965	628
- Tutti occupati	—	3	21	78	126	89
Famiglie con 5 componenti	2	54	389	2.113	4.717	2.967
- Tutti non occupati	1	2	9	48	112	54
- Uno occupato	1	25	180	995	2.116	1.177
- Due occupati	—	20	126	737	1.682	1.124
- Tre occupati	—	6	58	258	623	489
- Quattro occupati	—	1	14	66	171	113
- Tutti occupati	—	—	2	9	13	10
Famiglie con 6 e più componenti	2	23	119	589	1.608	1.419
Numero componenti	15	154	761	3.691	10.157	9.042
Famiglie con tutti i componenti non occupati	—	2	6	11	35	23
Numero componenti	—	14	38	69	219	146
Famiglie con componenti parte occupati e parte non occupati	2	21	113	577	1.571	1.395
Numero componenti	15	140	723	3.616	9.926	8.890
Famiglie con tutti i componenti occupati	—	—	—	1	2	1
Numero componenti	—	—	—	6	12	6
TOTALE	608	6.019	16.472	44.165	48.033	23.879

dei componenti delle famiglie secondo la condizione occupazionale

CON STANZE				TOTALE			
7	8	9 e più		ABITAZIONI	STANZE	OCCUPANTI	
		ABITAZIONI	STANZE			FAMIGLIE	COMPONENTI
886	434	427	4.334	27.300	111.320	27.300	27.300
651	278	286	2.898	20.605	82.948	20.605	20.605
235	156	141	1.436	6.695	28.372	6.695	6.695
2.005	943	880	8.938	40.277	187.826	40.277	80.554
914	419	338	3.429	19.503	88.722	19.503	39.006
757	362	378	3.840	13.569	64.917	13.569	27.138
334	162	164	1.669	7.205	34.187	7.205	14.410
2.535	1.224	1.070	10.837	38.827	195.184	38.827	116.481
229	130	102	1.030	3.756	18.735	3.756	11.268
1.164	563	483	4.859	19.045	94.622	19.045	57.135
1.023	471	409	4.193	14.783	75.045	14.783	44.349
119	60	76	755	1.243	6.782	1.243	3.729
2.847	1.439	1.513	15.272	34.973	187.012	34.973	139.892
96	51	50	483	1.133	5.987	1.133	4.532
1.222	563	589	5.973	16.804	87.724	16.804	67.216
1.150	595	626	6.298	13.528	73.322	13.528	54.112
334	190	209	2.108	3.067	17.389	3.067	12.268
45	40	39	410	441	2.590	441	1.764
1.652	878	978	9.953	13.750	79.657	13.750	68.750
33	14	17	176	290	1.627	290	1.450
571	330	330	3.349	5.725	32.199	5.725	28.625
689	330	385	3.930	5.093	29.913	5.093	25.465
267	154	176	1.762	2.031	12.130	2.031	10.155
87	44	59	623	555	3.425	555	2.775
5	6	11	113	56	363	56	280
942	589	774	7.944	6.065	38.565	6.065	—
6.130	3.883	5.245	—	—	—	—	39.078
15	6	5	48	103	580	103	—
92	39	32	—	—	—	—	649
927	583	767	7.878	5.956	37.947	5.956	—
6.038	3.844	5.201	—	—	—	—	38.393
—	—	2	18	6	38	6	—
—	—	12	—	—	—	—	36
10.867	5.507	5.642	57.278	161.192	799.564	161.192	472.055

TAV. 29 - Abitazioni non occupate per numero di stanze, motivo della non occupazione, tipo di fabbricato, figura giuridica del proprietario ed epoca di costruzione

MOTIVO DELLA NON OCCUPAZIONE — TIPO DI FABBRICATO — FIGURA GIURIDICA DEL PROPRIETARIO — EPOCA DI COSTRUZIONE	ABITAZIONI CON STANZE										TOTALE	
	1	2	3	4	5	6	7	8	9 e più		ABITAZIONI	STANZE
									ABITAZIONI	STANZE		
ABITAZIONI NON OCCUPATE	2.342	11.027	13.181	11.152	7.671	3.123	1.176	662	795	8.570	51.129	187.738
Motivo della non occupazione												
- Disponibile per la vendita o l'affitto	553	2.318	1.890	1.968	1.498	524	154	89	94	1.016	9.088	32.171
- Utilizzabile per vacanza	1.559	7.092	8.518	4.183	1.999	773	310	168	186	2.037	24.788	78.213
- Utilizzabile per lavoro	44	220	359	349	245	113	71	37	48	540	1.486	6.193
- Altro motivo	186	1.397	2.414	4.652	3.929	1.713	641	368	467	4.977	15.767	71.161
Tipo di fabbricato in cui è situata l'abitazione												
Utilizzato esclusivamente ad uso abitativo	1.466	8.749	10.752	9.156	6.577	2.605	941	515	615	6.593	41.376	153.659
- Con 1 abitazione	140	956	2.097	3.642	3.019	1.571	636	345	380	4.066	12.786	58.710
- Con 2 abitazioni	35	413	1.406	1.773	1.244	471	170	104	129	1.379	5.745	24.618
- Da 3 a 8 abitazioni	276	2.297	2.898	2.091	1.193	319	100	39	78	872	9.291	31.691
- Da 9 a 15 abitazioni	268	1.676	1.374	658	515	113	15	22	19	187	4.660	14.095
- Da 16 a 30 abitazioni	134	1.242	1.424	515	377	65	15	3	5	52	3.780	11.406
- Con 31 e più abitazioni	613	2.165	1.553	477	229	66	5	2	4	37	5.114	13.139
Utilizzato prevalentemente ad uso abitativo	756	1.644	1.696	1.310	699	268	128	67	84	957	6.652	21.864
- Con 1 abitazione	14	107	187	262	218	114	69	41	47	507	1.059	4.929
- Con 2 abitazioni	10	37	99	138	99	45	22	10	22	253	482	2.185
- Da 3 a 8 abitazioni	38	209	300	286	171	62	23	9	12	166	1.110	4.126
- Da 9 a 15 abitazioni	18	159	173	152	71	29	6	3	3	31	614	2.089
- Da 16 a 30 abitazioni	115	190	253	173	83	15	4	3	—	—	836	2.503
- Con 31 e più abitazioni	561	942	684	299	57	3	4	1	—	—	2.551	6.032
Utilizzato prevalentemente ad uso non abitativo	108	429	493	385	195	104	49	43	46	506	1.852	6.777
Rurale	12	205	240	301	200	146	58	37	50	514	1.249	5.438
Figura giuridica del proprietario												
- Persona fisica	1.917	10.144	12.316	10.339	6.920	2.864	1.104	590	702	7.519	46.896	172.260
- Imprese	348	635	494	360	403	147	34	28	32	396	2.481	8.295
- Cooperative edilizie a proprietà individuale e indivisa	—	—	20	26	76	43	—	8	1	11	174	877
- Stato, Regioni, Provincie, Comuni, IACP	4	84	170	315	200	46	23	17	32	332	891	3.847
- Enti previdenziali	—	1	2	7	3	2	—	2	—	—	17	79
- Altro proprietario	73	163	179	105	69	21	15	17	28	312	670	2.380
Epoca di costruzione												
Fino al 1945	115	1.295	2.373	3.351	1.910	1.168	504	296	425	4.693	11.437	50.375
- di cui utilizzabili per vacanza	16	282	599	759	422	254	106	74	98	1.154	2.610	11.535
1946-1971	1.137	5.406	5.694	3.292	1.721	613	218	117	107	1.126	18.305	58.070
- di cui utilizzabili per vacanza	977	3.948	4.349	1.749	649	193	88	44	43	437	12.040	34.724
Dopo il 1971	1.045	4.154	4.864	4.045	3.762	1.269	431	238	240	2.512	20.048	73.982
- di cui utilizzabili per vacanza	560	2.829	3.525	1.629	898	309	112	47	43	427	9.952	31.240
Epoca non indicata	45	172	250	464	278	73	23	11	23	239	1.339	5.311
- di cui utilizzabili per vacanza	6	33	45	46	30	17	4	3	2	19	186	714

TAV. 30 - Occupati per settore di attività economica, luogo di lavoro, tempo impiegato e mezzo utilizzato**A — AGRICOLTURA, CACCIA, FORESTE E PESCA**

LUOGO DI LAVORO — TEMPO IMPIEGATO (minuti)	MEZZO UTILIZZATO								TOTALE	di cui persone che hanno effettuato più di uno spostamento
	NESSUN MEZZO (a piedi)	FERROVIA, TRAM, METROPOLITANA, ALTRO MEZZO PUBBLICO SU ROTAIA	AUTOBUS, FILOBUS, CORRIERA, ALTRO MEZZO PUBBLICO SU GOMMA	AUTOBUS AZIENDALE	AUTO PRIVATA COME		MOTOCICLETTA, CICLOMOTORE, SCOOTER	ALTRO MEZZO		
					CONDUCENTE	TRASPORTATO				
STESSO COMUNE DI RESIDENZA	2.532	15	41	37	790	120	446	2.362	6.343	5.092
-Fino a 15	2.366	11	21	22	687	80	382	1.982	5.551	4.543
-Da 16 a 30	149	3	17	10	85	27	55	347	693	495
-Da 31 a 60	9	—	3	4	10	10	7	22	65	34
-Oltre 60	8	1	—	1	8	3	2	11	34	20
di cui nel Comune capoluogo										
-Fino a 15	44	1	5	1	67	5	5	21	149	113
-Da 16 a 30	3	—	9	—	8	2	5	9	36	26
-Da 31 a 60	2	—	1	—	1	—	—	2	6	3
-Oltre 60	—	—	—	—	—	—	—	—	—	—
ALTRA COMUNE DELLA STESSA PROVINCIA	24	10	39	36	746	61	157	112	1.185	566
-Fino a 15	18	2	6	11	335	23	98	66	559	349
-Da 16 a 30	4	3	19	9	333	26	51	29	474	165
-Da 31 a 60	1	4	9	10	62	10	8	12	116	34
-Oltre 60	1	1	5	6	16	2	—	5	36	18
di cui nel Comune capoluogo										
-Fino a 15	—	—	3	—	12	2	1	—	18	11
-Da 16 a 30	—	1	3	1	69	5	2	2	83	36
-Da 31 a 60	—	2	9	1	22	2	5	4	45	16
-Oltre 60	—	—	5	3	11	—	—	4	23	14
ALTRA PROVINCIA DELLA STESSA REGIONE	—	4	4	5	66	8	10	4	101	35
-Fino a 15	—	—	—	—	21	1	4	2	28	18
-Da 16 a 30	—	—	2	1	21	1	5	1	31	8
-Da 31 a 60	—	2	2	2	16	4	1	—	27	7
-Oltre 60	—	2	—	2	8	2	—	1	15	2
di cui nel Comune capoluogo										
-Fino a 15	—	—	—	—	—	—	—	—	—	—
-Da 16 a 30	—	—	—	—	—	—	—	—	—	—
-Da 31 a 60	—	1	1	1	7	2	—	—	12	2
-Oltre 60	—	2	—	2	3	1	—	—	8	1
PROVINCIE DI ALTRE REGIONI	1	1	1	1	14	2	3	—	23	14
-Fino a 15	1	—	—	—	8	1	1	—	11	8
-Da 16 a 30	—	—	—	—	2	—	—	—	2	2
-Da 31 a 60	—	—	1	—	—	—	—	—	1	—
-Oltre 60	—	1	—	1	4	1	2	—	9	4
di cui nel Comune capoluogo										
-Fino a 15	—	—	—	—	—	—	—	—	—	—
-Da 16 a 30	—	—	—	—	—	—	—	—	—	—
-Da 31 a 60	—	—	—	—	—	—	—	—	—	—
-Oltre 60	—	—	—	1	—	—	—	—	1	1
ESTERO	—	—	—	—	—	—	—	—	—	—
-Fino a 15	—	—	—	—	—	—	—	—	—	—
-Da 16 a 30	—	—	—	—	—	—	—	—	—	—
-Da 31 a 60	—	—	—	—	—	—	—	—	—	—
-Oltre 60	—	—	—	—	—	—	—	—	—	—
TOTALE	2.557	30	85	79	1.616	191	616	2.478	7.652	5.707

segue TAV. 30 — Occupati per settore di attività economica, luogo di lavoro, tempo impiegato e mezzo utilizzato

B — INDUSTRIE

LUOGO DI LAVORO — TEMPO IMPIEGATO (minuti)	MEZZO UTILIZZATO								TOTALE	di cui persone che hanno effettuato più di uno spostamento
	NESSUN MEZZO (a piedi)	FERROVIA, TRAM, METROPOLITANA, ALTRO MEZZO PUBBLICO SU ROTAIA	AUTOBUS, FILOBUS, CORRIERA, ALTRO MEZZO PUBBLICO SU GOMMA	AUTOBUS AZIENDALE	AUTO PRIVATA COME		MOTOCICLETTA, CICLOMOTORE, SCOOTER	ALTRO MEZZO		
					CONDUCENTE	TRASPORTATO				
STESSO COMUNE DI RESIDENZA	6.455	86	613	674	13.616	2.201	5.868	4.672	34.185	22.186
-Fino a 15	6.102	29	233	297	11.535	1.659	5.329	4.339	29.523	20.306
-Da 16 a 30	318	26	266	233	1.751	386	510	312	3.802	1.624
-Da 31 a 60	24	17	88	94	238	117	27	17	622	184
-Oltre 60	11	14	26	50	92	39	2	4	238	72
di cui nel Comune capoluogo										
-Fino a 15	594	5	109	7	1.573	122	439	453	3.302	2.109
-Da 16 a 30	69	14	139	15	495	48	119	99	998	496
-Da 31 a 60	6	6	21	6	30	9	9	5	92	38
-Oltre 60	1	1	3	3	16	1	—	1	26	11
ALTRO COMUNE DELLA STESSA PROVINCIA	143	325	2.890	2.753	18.246	3.273	3.129	455	31.214	9.504
-Fino a 15	103	31	307	321	8.636	1.265	1.859	296	12.818	6.028
-Da 16 a 30	33	106	1.191	1.121	7.809	1.404	1.102	120	12.886	2.660
-Da 31 a 60	7	124	1.127	1.017	1.448	452	132	26	4.333	598
-Oltre 60	—	64	265	294	353	152	36	13	1.177	218
di cui nel Comune capoluogo										
-Fino a 15	14	3	36	14	626	64	151	37	945	441
-Da 16 a 30	4	42	289	218	1.626	222	209	27	2.637	609
-Da 31 a 60	—	70	260	285	443	96	53	6	1.213	226
-Oltre 60	—	27	50	81	167	55	27	8	415	101
ALTRA PROVINCIA DELLA STESSA REGIONE	2	348	903	380	986	202	78	10	2.909	435
-Fino a 15	1	1	19	13	162	28	18	2	244	93
-Da 16 a 30	1	16	387	66	409	48	37	1	965	129
-Da 31 a 60	—	108	398	156	297	68	11	3	1.041	133
-Oltre 60	—	223	99	145	118	58	12	4	659	80
di cui nel Comune capoluogo										
-Fino a 15	—	—	—	—	—	—	—	—	—	—
-Da 16 a 30	—	—	—	—	—	—	—	—	—	—
-Da 31 a 60	—	66	69	89	119	27	3	2	375	49
-Oltre 60	—	180	44	128	78	49	9	3	491	67
PROVINCIE DI ALTRE REGIONI	3	22	39	44	163	37	19	6	333	45
-Fino a 15	3	—	1	1	15	—	2	—	22	10
-Da 16 a 30	—	—	5	5	19	7	3	1	40	10
-Da 31 a 60	—	3	15	11	21	11	4	—	65	9
-Oltre 60	—	19	18	27	108	19	10	5	206	16
di cui nel Comune capoluogo										
-Fino a 15	1	—	—	—	—	—	—	—	1	1
-Da 16 a 30	—	—	—	—	—	—	—	—	—	—
-Da 31 a 60	—	1	—	3	8	3	2	—	17	1
-Oltre 60	—	9	3	8	32	7	2	—	61	6
ESTERO	—	—	—	—	1	1	—	1	3	—
-Fino a 15	—	—	—	—	—	—	—	—	—	—
-Da 16 a 30	—	—	—	—	—	—	—	—	—	—
-Da 31 a 60	—	—	—	—	—	1	—	—	1	—
-Oltre 60	—	—	—	—	1	—	—	1	2	—
TOTALE	6.603	781	4.445	3.851	33.012	5.714	9.094	5.144	68.644	32.170

segue TAV. 30 — Occupati per settore di attività economica, luogo di lavoro, tempo impiegato e mezzo utilizzato

C — ALTRE ATTIVITÀ

LUOGO DI LAVORO — TEMPO IMPIEGATO (minuti)	MEZZO UTILIZZATO								TOTALE	di cui persone che hanno effettuato più di uno spostamento
	NESSUN MEZZO (a piedi)	FERROVIA, TRAM, METROPOLITANA, ALTRO MEZZO PUBBLICO SU ROTAIA	AUTOBUS, FILOBUS, CORRIERA, ALTRO MEZZO PUBBLICO SU GOMMA	AUTOBUS AZIENDALE	AUTO PRIVATA COME		MOTOCICLETTA, CICLOMOTORE, SCOOTER	ALTRO MEZZO		
					CONDUCENTE	TRASPORTATO				
STESSO COMUNE DI RESIDENZA	16.487	326	2.632	243	18.830	1.735	3.528	5.712	49.493	29.658
-Fino a 15	15.305	119	1.195	141	16.359	1.461	3.099	5.085	42.764	26.326
-Da 16 a 30	1.066	140	1.309	78	2.105	235	401	594	5.928	2.994
-Da 31 a 60	87	41	111	21	203	24	18	19	524	207
-Oltre 60	29	26	17	3	163	15	10	14	277	131
di cui nel Comune capoluogo										
-Fino a 15	4.623	88	1.073	55	7.247	647	1.229	2.146	17.108	10.226
-Da 16 a 30	677	110	1.199	43	1.381	135	290	450	4.285	2.277
-Da 31 a 60	69	14	73	9	99	11	15	13	303	142
-Oltre 60	9	10	5	1	52	5	3	3	88	36
ALTRO COMUNE DELLA STESSA PROVINCIA	160	1.081	2.871	394	19.138	1.665	1.418	379	27.106	10.561
-Fino a 15	125	62	320	101	7.868	647	847	212	10.182	5.268
-Da 16 a 30	25	406	1.499	185	8.916	775	492	127	12.425	4.105
-Da 31 a 60	6	412	859	81	1.858	203	57	23	3.499	857
-Oltre 60	4	201	193	27	496	40	22	17	1.000	331
di cui nel Comune capoluogo										
-Fino a 15	28	25	145	15	1.832	164	215	65	2.489	1.328
-Da 16 a 30	5	280	1.021	44	4.122	348	247	74	6.141	2.199
-Da 31 a 60	1	278	559	20	888	73	40	12	1.871	514
-Oltre 60	—	82	102	9	308	23	19	13	556	220
ALTRA PROVINCIA DELLA STESSA REGIONE	7	570	160	71	1.115	90	31	10	2.054	501
-Fino a 15	7	2	20	3	232	21	15	2	302	145
-Da 16 a 30	—	17	59	18	378	29	12	—	513	141
-Da 31 a 60	—	222	49	34	344	28	2	4	683	102
-Oltre 60	—	329	32	16	161	12	2	4	556	113
di cui nel Comune capoluogo										
-Fino a 15	—	—	—	—	—	—	—	—	—	—
-Da 16 a 30	—	—	—	—	—	—	—	—	—	—
-Da 31 a 60	—	172	30	17	196	15	—	2	432	58
-Oltre 60	—	284	21	12	127	9	1	3	457	92
PROVINCIE DI ALTRE REGIONI	1	84	29	6	214	20	9	7	370	93
-Fino a 15	1	—	—	—	35	4	1	1	42	15
-Da 16 a 30	—	5	3	—	54	6	4	—	72	29
-Da 31 a 60	—	18	9	3	28	3	1	1	63	13
-Oltre 60	—	61	17	3	97	7	3	5	193	36
di cui nel Comune capoluogo										
-Fino a 15	—	—	—	—	—	—	—	—	—	—
-Da 16 a 30	—	—	—	—	—	—	—	—	—	—
-Da 31 a 60	—	—	2	—	6	1	—	—	9	2
-Oltre 60	—	38	—	1	29	3	1	4	76	23
ESTERO	—	—	—	3	4	2	—	—	9	2
-Fino a 15	—	—	—	—	1	—	—	—	1	1
-Da 16 a 30	—	—	—	1	—	1	—	—	2	1
-Da 31 a 60	—	—	—	1	1	—	—	—	2	—
-Oltre 60	—	—	—	1	2	1	—	—	4	—
TOTALE	16.655	2.061	5.692	717	39.301	3.512	4.986	6.108	79.032	40.815


segue TAV. 30 — Occupati per settore di attività economica, luogo di lavoro, tempo impiegato e mezzo utilizzato

D — TOTALE


LUOGO DI LAVORO — TEMPO IMPIEGATO (minuti)	MEZZO UTILIZZATO								TOTALE	di cui persone che hanno effettuato più di uno spostamento
	NESSUN MEZZO (a piedi)	FERROVIA, TRAM, METROPOLITANA, ALTRO MEZZO PUBBLICO SU ROTAIA	AUTOBUS, FILOBUS, CORRIERA, ALTRO MEZZO PUBBLICO SU GOMMA	AUTOBUS AZIENDALE	AUTO PRIVATA COME		MOTOCICLETTA, CICLOMOTORE, SCOOTER	ALTRO MEZZO		
					CONDUCENTE	TRASPORTATO				
STESSO COMUNE DI RESIDENZA	25.474	427	3.286	954	33.236	4.056	9.842	12.746	90.021	56.936
-Fino a 15	23.773	159	1.449	460	28.581	3.200	8.810	11.406	77.838	51.175
-Da 16 a 30	1.533	169	1.592	321	3.941	648	966	1.253	10.423	5.113
-Da 31 a 60	120	58	202	119	451	151	52	58	1.211	425
-Oltre 60	48	41	43	54	263	57	14	29	549	223
di cui nel Comune capoluogo										
-Fino a 15	5.261	94	1.187	63	8.887	774	1.673	2.620	20.559	12.448
-Da 16 a 30	749	124	1.347	58	1.884	185	414	558	5.319	2.799
-Da 31 a 60	77	20	95	15	130	20	24	20	401	183
-Oltre 60	10	11	8	4	68	6	3	4	114	47
ALTRO COMUNE DELLA STESSA PROVINCIA	327	1.416	5.800	3.183	38.130	4.999	4.704	946	59.505	20.631
-Fino a 15	246	95	633	433	16.839	1.935	2.804	574	23.559	11.645
-Da 16 a 30	62	515	2.709	1.315	17.058	2.205	1.645	276	25.785	6.930
-Da 31 a 60	14	540	1.995	1.108	3.368	665	197	61	7.948	1.489
-Oltre 60	5	266	463	327	865	194	58	35	2.213	567
di cui nel Comune capoluogo										
-Fino a 15	42	28	184	29	2.470	230	367	102	3.452	1.780
-Da 16 a 30	9	323	1.313	263	5.817	575	458	103	8.861	2.844
-Da 31 a 60	1	350	828	306	1.353	171	98	22	3.129	756
-Oltre 60	—	109	157	93	486	78	46	25	994	335
ALTRA PROVINCIA DELLA STESSA REGIONE	9	922	1.067	456	2.167	300	119	24	5.064	971
-Fino a 15	8	3	39	16	415	50	37	6	574	256
-Da 16 a 30	1	33	448	85	808	78	54	2	1.509	278
-Da 31 a 60	—	332	449	192	657	100	14	7	1.751	242
-Oltre 60	—	554	131	163	287	72	14	9	1.230	195
di cui nel Comune capoluogo										
-Fino a 15	—	—	—	—	—	—	—	—	—	—
-Da 16 a 30	—	—	—	—	—	—	—	—	—	—
-Da 31 a 60	—	239	100	107	322	44	3	4	819	109
-Oltre 60	—	466	65	142	208	59	10	6	956	160
PROVINCIE DI ALTRE REGIONI	5	107	69	51	391	59	31	13	726	152
-Fino a 15	5	—	1	1	58	5	4	1	75	33
-Da 16 a 30	—	5	8	5	75	13	7	1	114	41
-Da 31 a 60	—	21	25	14	49	14	5	1	129	22
-Oltre 60	—	81	35	31	209	27	15	10	408	56
di cui nel Comune capoluogo										
-Fino a 15	1	—	—	—	—	—	—	—	1	1
-Da 16 a 30	—	—	—	—	—	—	—	—	—	—
-Da 31 a 60	—	1	2	3	14	4	2	—	26	3
-Oltre 60	—	47	3	10	61	10	3	4	138	30
ESTERO	—	—	—	3	5	3	—	1	12	2
-Fino a 15	—	—	—	—	1	—	—	—	1	1
-Da 16 a 30	—	—	—	1	—	1	—	—	2	1
-Da 31 a 60	—	—	—	1	1	1	—	—	3	—
-Oltre 60	—	—	—	1	3	1	—	1	6	—
TOTALE	25.815	2.872	10.222	4.647	73.929	9.417	14.696	13.730	155.328	78.692

TAV. 31 - Studenti per luogo di studio, tempo impiegato e mezzo utilizzato

LUOGO DI STUDIO — TEMPO IMPIEGATO (minuti)	MEZZO UTILIZZATO								TOTALE	di cui persone che hanno effettuato più di uno spostamento
	NESSUN MEZZO (a piedi)	FERROVIA, TRAM, METROPOLITANA, ALTRO MEZZO PUBBLICO SU ROTAIA	AUTOBUS, FILOBUS, CORRIERA, ALTRO MEZZO PUBBLICO SU GOMMA	AUTOBUS SCOLASTICO	AUTO PRIVATA COME		MOTOCICLETTA, CICLOMOTORE, SCOOTER	ALTRO MEZZO		
					CONDUCENTE	TRASPORTATO				
STESSO COMUNE DI RESIDENZA	28.170	429	7.000	15.749	93	7.468	1.256	9.567	69.732	6.120
-Fino a 15	26.102	173	3.941	12.617	67	6.927	1.109	8.829	59.765	4.948
-Da 16 a 30	1.961	163	2.724	2.972	19	491	141	700	9.171	1.042
-Da 31 a 60	86	63	298	135	2	35	6	36	661	91
-Oltre 60	21	30	37	25	5	15	—	2	135	39
di cui nel Comune capoluogo										
-Fino a 15	6.799	87	1.390	119	48	2.691	547	1.785	13.466	1.575
-Da 16 a 30	1.022	92	1.848	131	16	311	90	347	3.857	584
-Da 31 a 60	70	14	130	9	1	23	6	31	284	47
-Oltre 60	—	7	4	—	1	2	—	1	15	1
ALTRO COMUNE DELLA STESSA PROVINCIA	190	1.701	11.440	2.462	113	1.580	398	370	18.254	1.932
-Fino a 15	137	102	1.595	1.397	29	771	260	248	4.539	438
-Da 16 a 30	39	713	5.819	806	58	621	124	93	8.273	934
-Da 31 a 60	13	683	3.537	204	16	131	6	16	4.606	469
-Oltre 60	1	203	489	55	10	57	8	13	836	91
di cui nel Comune capoluogo										
-Fino a 15	28	30	353	30	12	242	69	32	796	116
-Da 16 a 30	7	489	3.635	140	42	379	55	44	4.791	611
-Da 31 a 60	5	524	2.645	137	14	92	1	12	3.430	357
-Oltre 60	1	129	321	41	7	46	8	12	565	55
ALTRA PROVINCIA DELLA STESSA REGIONE	5	528	816	90	44	85	9	6	1.583	225
-Fino a 15	5	10	96	17	2	27	4	4	165	12
-Da 16 a 30	—	19	130	24	5	28	4	1	211	30
-Da 31 a 60	—	141	439	30	15	16	1	—	642	69
-Oltre 60	—	358	151	19	22	14	—	1	565	114
di cui nel Comune capoluogo										
-Fino a 15	—	—	—	—	—	—	—	—	—	—
-Da 16 a 30	—	—	—	—	—	—	—	—	—	—
-Da 31 a 60	—	119	390	18	13	12	1	—	553	58
-Oltre 60	—	350	140	7	22	9	—	1	529	110
PROVINCIE DI ALTRE REGIONI	6	300	126	20	10	24	9	24	519	73
-Fino a 15	3	5	1	3	—	3	5	11	31	5
-Da 16 a 30	2	86	18	6	1	7	1	8	129	17
-Da 31 a 60	1	61	51	10	2	3	—	—	128	18
-Oltre 60	—	148	56	1	7	11	3	5	231	33
di cui nel Comune capoluogo										
-Fino a 15	—	—	—	—	—	—	—	—	—	—
-Da 16 a 30	—	—	—	—	—	—	—	—	—	—
-Da 31 a 60	—	7	5	1	1	—	—	—	14	4
-Oltre 60	—	130	3	—	7	2	2	3	147	32
ESTERO	—	—	—	—	—	—	—	—	—	—
-Fino a 15	—	—	—	—	—	—	—	—	—	—
-Da 16 a 30	—	—	—	—	—	—	—	—	—	—
-Da 31 a 60	—	—	—	—	—	—	—	—	—	—
-Oltre 60	—	—	—	—	—	—	—	—	—	—
TOTALE	28.371	2.958	19.382	18.321	260	9.157	1.672	9.967	90.088	8.350



appendice



A – Tipologia completa delle famiglie

FAMIGLIA DI TIPO	CAPO FAMIGLIA	CONIUGE	FIGLIO/A	GENITORE	SUOCERO/A	GENERO NUORA	ALTRO PARENTE O AFFINE	ALTRA PERSONA CONVIVENTE	ADDETTI AI SERVIZI DELLA FAMIGLIA
A	x	—	—	—	—	—	—	⊗	⊗
B	x	x	—	—	—	—	—	⊗	⊗
C	C1	x	x	—	—	—	—	⊗	⊗
	C2	x(M)	—	x	—	—	—	⊗	⊗
	C3	x(F)	—	x	—	—	—	⊗	⊗
D ₁	D1.1	x	x	—	x x	⊗	⊗	⊗	⊗
	D1.2	x	x	—	—	x x	—	⊗	⊗
D ₂	D2.1	x	x	x	x x	⊗	⊗	⊗	⊗
	D2.2	x	x	x	—	x x	—	⊗	⊗
D ₃	D3.1	x(M)	—	x	x x	⊗	⊗	⊗	⊗
	D3.2	x(M)	—	x	—	x x	—	⊗	⊗
D ₄	D4.1	x(F)	—	x	x x	⊗	⊗	⊗	⊗
	D4.2	x(F)	—	x	—	x x	—	⊗	⊗
D5	x	—	—	x(M)(F)	⊗	⊗	—	⊗	⊗
D6	x	—	—	x(M)	⊗	⊗	—	⊗	⊗
D7	x	—	—	x(F)	⊗	⊗	—	⊗	⊗
D8	x	—	—	—	x(M)(F)	⊗	—	⊗	⊗
D9	Altri casi								

x = Componente presente

— = Componente assente

⊗ = Componente che può essere presente o assente

x x = Componenti entrambi presenti o almeno uno dei due presenti

(M) = Maschio

(F) = Femmina

B — Confronto fra le classi di età ai censimenti demografici del 1951, 1961, 1971 e 1981

CLASSI DI ETÀ PER LE QUALI PUÒ ESSERE EFFETTUATO IL CONFRONTO	1951	1961	1971	1981
meno di 6 anni	fino a 6 anni	fino a 6	meno di 6	0-2 3-5
6-13	{ 6-10 10-14	6-14	{ 6-10 11-13	{ 6-10 11-13
14-20	{ 14-18 18-21	14-21	{ 14-18 19-20	{ 14-17 18 19-20
21-24	21-25	21-25	si ottiene sottraendo la classe 0-20 dalla classe 0-24	21-24
25-34	25-35	{ 25-30 30-35	{ 25-29 30-34	{ 25-29 30-34
35-44	35-45	{ 35-40 40-45	{ 35-39 40-44	{ 35-39 40-44
45-54	45-55	{ 45-50 50-55	{ 45-49 50-54	{ 45-49 50-54
55-59	55-60	55-60	55-59	55-59
60-64	60-65	60-65	60-64	60-64
65 e più	da 65 in poi	{ 65-70 70-75 oltre 75	{ 65-69 70-74 75 e più	{ 65-69 70-74 75 e più

C – Variazioni territoriali e di nome nelle circoscrizioni amministrative

(periodo: 25 ottobre 1971 - 24 ottobre 1981)

Comuni	Superficie e popolazione riferite al censimento del 24-10-1971 (Situazione prima della variazione)			V A R I A Z I O N I						Superficie e popolazione riferite al censimento del 24-10-1971 (Situazione dopo la variazione)		
	Superficie ha	Popolazione		Specie e relativo provvedimento	Superficie e popolazione oggetto della variazione			Superficie ha	Popolazione			
		residente	pre-sente		Superficie ha	Popolazione			residente	pre-sente		
						residente	pre-sente					

N E G A T I V O**D – Zone di territorio in contestazione tra Comuni**

Zone di territorio in contestazione			Epoca della contestazione	Comuni interessati alla contestazione	Popolazione residente		Superficie Km ²	
Denominazione	Popolazione residente	Superficie Km ²			Totale	di cui in zona contestata	Totale	di cui in contestazione
Rivoli Bianchi	—	0,03	1981	Gemona del Friuli Venezia	10.876 2.340	— —	56,26 54,16	0,30 —
Greto di Fiume	—	0,23	1981	Villa Santina Enemonzo	2.057 1.502	— —	13,00 23,70	0,18 0,05
Laccia-Barancole	3	3,19	1951	Grado (GO) Marano Langunare	9.808 2.333	3 —	115,07 90,57	— 3,19

E — Categorie socio-professionali secondo la professione e la posizione nella professione

CATEGORIE SOCIO-PROFESSIONALI	CLASSI E CATEGORIE PROFESSIONALI (*)	POSIZIONI NELLA PROFESSIONE
01 Imprenditori e lavoratori in proprio nell'agricoltura, nella silvicoltura, nell'allevamento e nella pesca	3.11, 3.12, 3.13, 3.23, 3.3, 3.4	Imprenditori, lavoratori in proprio, coadiuvanti.
02 Altri lavoratori agricoli	3.14, 3.21, 3.22, 3.23, 3.24, 3.3, 3.4	Dirigenti, direttivi, impiegati, categorie intermedie, altri lavoratori dipendenti
03 Imprenditori e lavoratori in proprio nelle professioni liberali e affini	1.16, 1.17, 1.21, 1.22, 1.4, 1.5, 1.6, 1.71, 1.72, 1.73, 1.74, 1.75, 1.76, 1.77, 1.78, 1.8, 5.87, 8.31, 9.2	Liberi professionisti, lavoratori in proprio, coadiuvanti
04 Imprenditori nell'industria, nell'edilizia, nel commercio, nei trasporti e nei servizi	1.23, 1.24, 1.25, 1.26, 1.72, 1.73, 1.74, 1.75, 1.76, 2.11, 2.12, 2.13, 2.25, 7.1, 7.23, 7.24, 7.3, 8.41, 8.42, 9.1	Imprenditori, coadiuvanti
05 Lavoratori in proprio nell'industria, nell'edilizia, nel commercio, nei trasporti e nei servizi	1.23, 1.24, 1.25, 1.26, 2.25, 2.26, 2.28, 2.29, 2.31, 4.12, 4.14, 4.2, 4.3, 4.41, 4.42, 4.43, 4.44, 4.5, 4.6, 5.1, 5.22, 5.3, 5.4, 5.5, 5.6, 5.72, 5.74, 5.75, 5.76, 5.77, 5.78; 5.79, 5.81, 5.82, 5.84, 5.85, 5.86, 5.87, 5.88, 5.92, 6.11, 6.12, 6.13, 6.14, 6.15, 6.17, 6.18, 6.19, 6.22, 6.23, 6.24, 6.25, 6.32, 6.33, 6.34, 7.1, 7.22, 7.23, 7.24, 7.25, 7.3, 7.42, 7.43, 7.44, 7.45, 8.1, 8.23, 8.4; 8.51, 9.1, 9.3, 9.4, 9.51, 9.7.	Liberi professionisti, lavoratori in proprio, coadiuvanti.
06 Dirigenti industriali e commerciali, alti funzionari dell'apparato legislativo e della amministrazione statale	2.14, 2.15, 2.16, 2.17	Dirigenti, direttivi, impiegati
07 Lavoratori dipendenti nelle professioni liberali e affini	1.1, 1.21, 1.22, 1.3, 1.4, 1.51, 1.52, 1.6, 1.7, 1.8, 2.22, 5.87, 8.21, 8.31, 9.2	Dirigenti, direttivi, impiegati, categorie intermedie, altri lavoratori dipendenti

segue E — Categorie socio-professionali secondo la professione e la posizione nella professione

CATEGORIE SOCIO-PROFESSIONALI	CLASSI E CATEGORIE PROFESSIONALI (*)	POSIZIONI NELLA PROFESSIONE
08 Capi ufficio e responsabili di personale amministrativo, di addetti alle vendite e ai servizi; funzionari statali con responsabilità amministrative	1.23, 1.24, 1.25, 1.26, 2.21, 2.24, 2.25, 2.51, 2.52, 7.21, 7.41, 7.43, 8.33	Dirigenti, direttivi, impiegati
09 Personale amministrativo, addetto alle vendite e ai servizi	2.21, 2.23, 2.24, 2.26, 2.27, 2.28, 2.29, 2.3, 2.53, 2.54, 7.22, 7.23, 7.24, 7.25, 7.4, 9.3, 9.4, 9.51, 9.6, 9.7	Direttivi, impiegati, categorie intermedie, altri lavoratori dipendenti
10 Intermedi: capisquadra e sorveglianti di operai (dipendenti)	1.91, 1.92, 4.11, 4.12, 4.14, 4.2, 4.3, 4.4, 4.5, 4.6, 5.1, 5.2, 5.3, 5.4, 5.5, 5.6, 5.71, 5.72, 5.73, 5.74, 5.75, 5.77, 5.78, 5.79, 5.81, 5.82, 5.83, 5.84, 5.85, 5.86, 5.87, 5.9, 6.11, 6.21, 6.22, 6.23, 6.24, 6.25, 6.3, 8.11, 8.12, 8.13, 8.14, 8.15, 8.17, 8.23, 8.24	Dirigenti, direttivi, impiegati, categorie intermedie
11 Operai specializzati e qualificati (dipendenti)	1.92, 4.11, 4.12, 4.14, 4.2, 4.3, 4.4, 4.5, 4.6, 5.1, 5.2, 5.3, 5.4, 5.5, 5.6, 5.7, 5.8, 5.9, 6.12, 6.13, 6.14, 6.15, 6.16, 6.17, 6.2, 6.3, 8.1, 8.22, 8.23, 8.24, 8.31, 8.32, 8.43, 8.51	Capi operai; operai specializzati, qualificati, comuni; apprendisti, lavoratori a domicilio
12 Manovali (dipendenti)	4.13, 6.18, 6.19, 8.52, 9.52	Operai comuni
13 Forze armate (militari di carriera e militari in servizio di leva)	2.4	Dirigenti, direttivi, impiegati, graduati o militari di carriera
14 Persone economicamente attive non classificate altrove	9.9	Tutte le posizioni nella professione ad eccezione dei graduati o militari di carriera

(*) Cfr. Classificazione delle professioni (ISTAT, Metodi e Norme, Serie C, n. 9, maggio 1981).

F — Tavole disponibili**DATI COMUNALI**

- Tavola 1 — Popolazione residente attiva in condizione professionale per sesso, ramo di attività economica e posizione nella professione (analoga alla Tav. 9 comunale con analisi per ramo di attività economica).
- Tavola 2 — Popolazione residente attiva in condizione professionale, per sesso e ramo di attività economica (dati del 1981 classificati secondo i rami della classificazione delle attività economiche 1971).
- Tavola 3 — Popolazione residente occupata secondo il tipo di spostamento effettuato per raggiungere il luogo di lavoro.
- Tavola 4 — Popolazione residente che studia secondo il tipo di spostamento effettuato per raggiungere il luogo di studio.
- Tavola 5 — Popolazione residente che frequenta la scuola materna secondo il tipo di spostamento effettuato per raggiungere la scuola.
- Tavola 6 — Popolazione residente che frequenta corsi di formazione professionale secondo il tipo di spostamento effettuato per raggiungere il luogo di studio.
- Tavola 7 — Popolazione residente che lavora o studia secondo il tipo di spostamento effettuato per raggiungere il luogo di lavoro o di studio.
- Tavola 8 — Popolazione residente secondo il luogo di lavoro o di studio, il mezzo utilizzato, il tempo impiegato e l'orario di inizio del lavoro o delle lezioni.
- Tavola 9 — Stranieri residenti per sesso e stranieri temporaneamente presenti per sesso e motivo della presenza.
- Tavola 10 — Abitazioni in complesso (occupate e non occupate) secondo alcune caratteristiche del fabbricato nel quale sono situate.
- Tavola 11 — Abitazioni occupate in affitto o ad altro titolo secondo la figura giuridica del proprietario (analoga alla Tav. 20 comunale con analisi dettagliata della figura giuridica del proprietario).

DATI PROVINCIALI

- Tavola 12 — Popolazione residente per sesso, classe di età e luogo di nascita (analoga alla Tav. 3 provinciale con analisi del luogo di nascita per provincia).
- Tavola 13 — Popolazione residente temporaneamente assente, ricoverata in istituto di cura pubblico o privato, per sesso, classe di età e condizione.
- Tavola 14 — Famiglie residenti per condizione professionale o non professionale dei componenti e condizione del capo famiglia di censimento (analoga alla Tav. 18 provinciale con analisi della posizione nella professione del capo famiglia di censimento).
- Tavola 15 — Nuclei familiari costituiti da genitore con figlio/i secondo alcuni caratteri del genitore, il numero dei figli e l'età del figlio minore.
- Tavola 16 — Nuclei familiari costituiti da coniugi con o senza figli, secondo l'età dei coniugi, il numero e l'età dei figli.

- Tavola 17 — Nuclei familiari costituiti da coniugi con o senza figli, secondo la condizione dei coniugi, il numero e l'età dei figli.
- Tavola 18 — Nuclei familiari costituiti da coniugi con o senza figli, secondo la categoria socio-professionale dei coniugi, il numero e l'età dei figli.
- Tavola 19 — Nuclei familiari costituiti da coniugi con o senza figli, secondo il grado di istruzione dei coniugi, il numero e l'età dei figli.
- Tavola 20 — Abitazioni occupate per servizio installato e condizione del capo famiglia di censimento.
- Tavola 21 — Abitazioni occupate per classe di superficie, epoca di costruzione e numero di occupanti.
- Tavola 22 — Occupati per settore di attività economica, luogo di lavoro, tempo impiegato, mezzo utilizzato e orario di inizio del lavoro (analoga alla Tav. 30 provinciale con analisi dell'orario di inizio del lavoro).
- Tavola 23 — Studenti per grado di istruzione, luogo di studio, tempo impiegato, mezzo utilizzato e orario di inizio delle lezioni (analoga alla Tav. 31 provinciale con analisi dell'orario di inizio delle lezioni e del grado di istruzione degli studenti).



ISTITUTO CENTRALE DI STATISTICA

12° CENSIMENTO GENERALE DELLA POPOLAZIONE

25 ottobre 1981

(Legge 18 dicembre 1980, n. 864)

FOGLIO DI FAMIGLIA

A	NUMERO DI CODICE	B	SEZIONE DI CENSIMENTO
	Comune		N.
Provincia		C	NUMERO D'ORDINE
			Provvisorio Definitivo

D	FRAZIONE GEOGRAFICA
	(lettera) (denominazione)

E	TIPO DI LOCALITÀ	
	Centro abitato 1 <input type="checkbox"/>	(denominazione)
	Nucleo abitato 2 <input type="checkbox"/>	(denominazione)
	Case sparse 3 <input type="checkbox"/>	(denominazione)

DATI RIASSUNTIVI DEL FOGLIO DI FAMIGLIA					
ABITAZIONE (Sez. I)	PERSONE DELLA FAMIGLIA (Sez. II)				PERSONE TEMPORANEAMENTE PRESENTI PRESSO LA FAMIGLIA (Sez. III)
	M	F	Totale	Temporaneamente assenti	
Abitazione occupata <input type="checkbox"/>					
Stanze <input type="text"/>					
Abitazione non occupata <input type="checkbox"/>					
Stanze <input type="text"/>					
Altro tipo di alloggio <input type="checkbox"/>					
Famiglia in coabitazione <input type="checkbox"/>					
Famiglia senza abitazione <input type="checkbox"/>					
	1	2	3	4	5

Data 1981

IL RILEVATORE

INDIRIZZO DELLA FAMIGLIA	
..... N.	
(via, piazza, località)	
Scala	Piano
Interno N.	Tel.

AVVERTENZE

Il modello va compilato, con riferimento al **25 ottobre 1981**, dal capo famiglia (cioè da colui che è ritenuto tale dalla famiglia) o, se ciò non fosse possibile, da un'altra persona della famiglia, nelle seguenti parti:

- « Elenco delle persone della famiglia »
- Sezione I - Notizie sull'abitazione: quesiti da **5** a **13**
- Sezione II - Notizie sulle persone della famiglia. Per ciascuna di esse deve essere compilato un « foglio individuale » rispettando l'ordine secondo il quale sono indicate nell'« Elenco » alla pagina seguente
- Sezione III - Notizie sulle persone temporaneamente presenti presso la famiglia il 25 ottobre 1981
- « Notizie riassuntive sulla famiglia » (contenute nei tre « quadri » delle ultime due pagine)

Per le domande seguite da quadratino occorre barrare così la risposta che fa al caso.

I riquadri in rosso non devono essere compilati dalla famiglia, ma dal rilevatore.

Le caselle in azzurro non devono essere compilate.

Per facilitare la compilazione delle singole parti del « Foglio di famiglia », vengono forniti alcuni chiarimenti nella GUIDA inserita nel foglio stesso.

OBBLIGHI DI DENUNCIA E SEGRETEZZA DEI DATI FORNITI COL PRESENTE FOGLIO

L'obbligo di fornire le notizie richieste con il presente foglio è stabilito dall'art. 7 della legge 18 dicembre 1980, n. 864. Coloro che non forniscono le notizie richieste, ovvero le forniscono scientemente errate o incomplete, sono passibili, ai sensi dell'art. 18 del R.D.L. 27 maggio 1929, n. 1285, convertito nella legge 21 dicembre 1929, n. 2238, con le modifiche di cui all'art. 3 della legge 12 luglio 1961, n. 603, di una sanzione amministrativa fino a L. 80.000 che, in caso di recidiva, può essere aumentata fino a L. 800.000, senza pregiudizio delle sanzioni fissate dal codice penale.

L'art. 19 del citato Decreto-Legge n. 1285 1929 e successive modifiche stabilisce inoltre: « Le notizie che si raccolgono in occasione di inchieste ordinate dall'Istituto centrale di statistica, direttamente o a mezzo di Enti delegati, sono vincolate al più scrupoloso segreto d'ufficio e non possono essere rese note, per nessun titolo, se non in forma collettiva, in modo che non se ne possa fare alcun riferimento individuale ».

Coloro che, per ragioni del proprio ufficio, essendo venuti a conoscenza di notizie di carattere personale, le comunicano ad altri o se ne servono per scopi privati, sono passibili di una sanzione amministrativa fino a L. 120.000 eievabile, in caso di recidiva, fino a L. 800.000, senza pregiudizio delle pene in cui fossero incorsi per reati previsti dal codice penale.

ELENCO DELLE PERSONE DELLA FAMIGLIA

N. d'ordine	COGNOME E NOME (scrivere in stampatello)	RELAZIONE DI PARENTELA O DI CONVIVENZA CON IL CAPO FAMIGLIA
1	2	3
		capo famiglia
1		
2		
3		
4		
5		
6		
7		
8		
9		
10		
11		
12		

Data 1981

IL CAPO FAMIGLIA
(o chi per esso)

Nell'elenco a fianco devono essere indicati, per ciascun componente della famiglia, cognome, nome e relazione di parentela o di convivenza con il capo famiglia.

Ai fini del censimento, per famiglia si intende un insieme di persone legate da vincoli di matrimonio, parentela, affinità, adozione, affiliazione, tutela o da vincoli affettivi, coabitanti ed aventi dimora abituale nello stesso Comune (anche se non sono ancora iscritte nell'anagrafe della popolazione del Comune medesimo), che normalmente provvedono al soddisfacimento dei loro bisogni mediante la messa in comune di tutto o parte del reddito di lavoro o patrimoniale da esse percepito.

Una famiglia può essere costituita anche di una sola persona che provvede in tutto o in parte con i propri mezzi di sussistenza al soddisfacimento dei bisogni individuali.

Sono considerate facenti parte della famiglia, come membri aggregati di essa, anche le persone che, a qualsiasi titolo, convivono abitualmente con la famiglia stessa.

Nell'elencare le singole persone della famiglia, deve essere scrupolosamente osservato il seguente ordine:

- capo famiglia ;
- coniuge ;
- figli non sposati (in ordine decrescente di età) ;
- figli sposati e loro familiari ;
- altri parenti o affini del capo famiglia (indicare a seconda dei casi : padre, fratello, suocero, zio, nipote, cognato, ecc.) ;
- altre persone conviventi ;
- addetti ai servizi della famiglia.

Per le donne coniugate o vedove scrivere prima il cognome da nubile, poi il nome ed infine il cognome del marito preceduto da « In » per le coniugate e « ved. » per le vedove.

Non devono essere elencate le persone temporaneamente presenti presso la famiglia ; ad esse è riservata infatti la Sezione III.

Sezione I - NOTIZIE SULL'ABITAZIONE

(da compilarsi a cura del rilevatore)

<p>1 SPECIE DI ALLOGGIO</p> <p>1.1 Abitazione occupata . . . 1 <input type="checkbox"/></p> <p>1.2 Altro tipo di alloggio:</p> <ul style="list-style-type: none"> - alloggio precario per le famiglie terremotate . . . 2 <input type="checkbox"/> - altro 3 <input type="checkbox"/> <p>1.3 Abitazione non occupata:</p> <ul style="list-style-type: none"> - disponibile per la vendita o l'affitto . . . 4 <input type="checkbox"/> - utilizzabile per vacanza . . . 5 <input type="checkbox"/> - utilizzabile per lavoro . . . 6 <input type="checkbox"/> - per altri motivi 7 <input type="checkbox"/> <p>QUALORA NELL'ABITAZIONE O NELL'ALTRO TIPO DI ALLOGGIO COABITINO PIÙ FAMIGLIE INDICARE IL NUMERO D'ORDINE DEL FOGLIO O DEI FOGLI CON I QUALI SONO STATE CENSITE</p> <table border="1" style="width: 100%; border-collapse: collapse; margin-top: 5px;"> <thead> <tr> <th colspan="2" style="text-align: center;">NUMERO D'ORDINE</th> </tr> <tr> <th style="width: 50%;">Provvisorio</th> <th style="width: 50%;">Definitivo</th> </tr> </thead> <tbody> <tr><td> </td><td> </td></tr> <tr><td> </td><td> </td></tr> <tr><td> </td><td> </td></tr> <tr><td> </td><td> </td></tr> </tbody> </table>	NUMERO D'ORDINE		Provvisorio	Definitivo									<p>2 CARATTERISTICHE DEL FABBRICATO IN CUI È SITUATA L'ABITAZIONE</p> <p>2.1 Tipo di fabbricato:</p> <ul style="list-style-type: none"> - utilizzato esclusivamente ad uso abitativo . . . 1 <input type="checkbox"/> - utilizzato prevalentemente ad uso abitativo . . . 2 <input type="checkbox"/> - utilizzato prevalentemente ad uso non abitativo . . . 3 <input type="checkbox"/> - rurale 4 <input type="checkbox"/> <p>2.2 Indicare se il fabbricato è completamente separato da altre costruzioni: . . . 1 <input type="checkbox"/> si 2 <input type="checkbox"/> no</p> <p>2.3 Tipo di costruzione:</p> <p>a) cemento armato</p> <ul style="list-style-type: none"> - a piano terra aperto 1 <input type="checkbox"/> - a piano terra chiuso con muratura 2 <input type="checkbox"/> <p>b) altro tipo 3 <input type="checkbox"/></p> <p>c) non individuato 4 <input type="checkbox"/></p> <p>2.4 Numero delle abitazioni del fabbricato (comprese le abitazioni non occupate):</p> <ul style="list-style-type: none"> - 1 abitazione . . . 1 <input type="checkbox"/> - 2 abitazioni . . . 2 <input type="checkbox"/> - da 3 a 8 abitazioni . . . 3 <input type="checkbox"/> - da 9 a 15 abitazioni . . . 4 <input type="checkbox"/> - da 16 a 30 abitazioni . . . 5 <input type="checkbox"/> - 31 abitazioni e più 6 <input type="checkbox"/> 	<p>3 PIANO IN CUI È SITUATA L'ABITAZIONE</p> <div style="border: 1px solid black; width: 50px; height: 20px; margin: 0 auto;"></div> <p>4 PROPRIETARIO DELL'ABITAZIONE</p> <ul style="list-style-type: none"> - Persona fisica 1 <input type="checkbox"/> - Impresa bancaria o assicuratrice 2 <input type="checkbox"/> - Altra impresa (di costruzioni, immobiliare, industriale, commerciale, ecc.) 3 <input type="checkbox"/> - Cooperativa edilizia di abitazione: <ul style="list-style-type: none"> - a proprietà individuale 4 <input type="checkbox"/> - a proprietà indivisa 5 <input type="checkbox"/> - Stato, Regione, Provincia, Comune 6 <input type="checkbox"/> - Enti previdenziali (INPS, INPDAl, ecc.) 7 <input type="checkbox"/> - Istituto Autonomo Case Popolari (I.A.C.P.) 8 <input type="checkbox"/> - Altro 9 <input type="checkbox"/>
NUMERO D'ORDINE														
Provvisorio	Definitivo													

<p>5 TITOLO DI GODIMENTO</p> <ul style="list-style-type: none"> - Proprietà, usufrutto o riscatto 1 <input type="checkbox"/> - Affitto o subaffitto . . . 2 <input type="checkbox"/> - Altro titolo 3 <input type="checkbox"/> 	<p>9 ACQUA POTABILE</p> <p>Indicare se l'abitazione:</p> <p>a) dispone di acqua corrente potabile di acquedotto:</p> <ul style="list-style-type: none"> - nell'interno dell'abitazione . . . 1 <input type="checkbox"/> - fuori dell'abitazione . . . 2 <input type="checkbox"/> <p>b) dispone di acqua potabile di pozzo o cisterna . . . 3 <input type="checkbox"/></p> <p>c) non dispone di acqua potabile (né di acquedotto, né di pozzo o cisterna) 4 <input type="checkbox"/></p>	<p>12 ELETTRICITÀ</p> <p>Indicare se l'abitazione dispone di elettricità: . . . 1 <input type="checkbox"/> si 2 <input type="checkbox"/> no</p>
<p>6 EPOCA DI COSTRUZIONE O DI RICOSTRUZIONE</p> <ul style="list-style-type: none"> - prima del 1919 . . . 1 <input type="checkbox"/> - tra il 1919 e il 1945 . . . 2 <input type="checkbox"/> - tra il 1946 e il 1960 . . . 3 <input type="checkbox"/> - tra il 1961 e il 1971 . . . 4 <input type="checkbox"/> - tra il 1972 e il 1975 . . . 5 <input type="checkbox"/> - tra il 1976 e il 1980 . . . 6 <input type="checkbox"/> - dopo il 1980 7 <input type="checkbox"/> 	<p>10 GABINETTO (W.C.)</p> <p>10.1 Indicare se l'abitazione:</p> <p>a) dispone di gabinetto nell'interno dell'abitazione:</p> <ul style="list-style-type: none"> - uno 1 <input type="checkbox"/> - due o più 2 <input type="checkbox"/> <p>b) dispone di gabinetto fuori dell'abitazione . . . 3 <input type="checkbox"/></p> <p>c) non dispone di gabinetto . . . 4 <input type="checkbox"/></p> <p>10.2 Se l'abitazione dispone di gabinetto, indicare se è fornito di impianto (cassetta, vaschetta, ecc.) per lo scarico dell'acqua: . . . 1 <input type="checkbox"/> si 2 <input type="checkbox"/> no</p>	<p>13 RISCALDAMENTO</p> <p>13.1 Indicare se l'abitazione:</p> <p>a) dispone di riscaldamento:</p> <ul style="list-style-type: none"> - fornito da impianto fisso centrale o autonomo . . . 1 <input type="checkbox"/> - fornito solo da apparecchi singoli (stufe, caminetti) che consentano il riscaldamento di tutte o della maggior parte delle stanze . . . 2 <input type="checkbox"/> b) non dispone di impianto di riscaldamento né viene riscaldata con apparecchi singoli . . . 3 <input type="checkbox"/> <p>13.2 Tipo di combustibile o di energia prevalentemente usato:</p> <div style="border: 1px solid black; padding: 5px; margin: 5px 0;"> <p style="text-align: center; font-size: small;">rispondere solo per le abitazioni occupate</p> </div> <ul style="list-style-type: none"> - combustibili liquidi (olio combustibile, gasolio, ecc.) . . . 1 <input type="checkbox"/> - combustibili solidi (carbone, legna, ecc.) . . . 2 <input type="checkbox"/> - combustibili gassosi (gas di città, metano, ecc.) . . . 3 <input type="checkbox"/> - energia elettrica 4 <input type="checkbox"/> - altro 5 <input type="checkbox"/>
<p>7 STANZE</p> <ul style="list-style-type: none"> - Stanze adibite ad abitazione o promiscuamente anche ad altro uso N. <input style="width: 40px;" type="text"/> - Cucina (se ha caratteristiche di stanza) . . . N. <input style="width: 40px;" type="text"/> - Stanze adibite esclusivamente ad altro uso (ufficio, studio professionale, laboratorio, ecc.) N. <input style="width: 40px;" type="text"/> 	<p>11 BAGNO</p> <p>Indicare se l'abitazione dispone di bagno (vasca e/o doccia): . . . 1 <input type="checkbox"/> si 2 <input type="checkbox"/> no</p>	
<p>8 SUPERFICIE</p> <p>Indicare la superficie in metri quadrati: (interi, senza decimali) <input style="width: 40px;" type="text"/></p>		

1 RELAZIONE DI PARENTELA O DI CONVIVENZA
CON IL CAPO FAMIGLIA

ai fini del censimento per capo famiglia si
intende chi è considerato tale dalla famiglia

- Capo famiglia 1
- Coniuge (marito, moglie) 2
- Figlio (figliastro, figlio adottivo) 3
- Genitore (padre, madre) 4
- Suocero/a 5
- Genero, nuora 6
- Altro parente o affine 7
- Altra persona convivente 8
- Addetto ai servizi della famiglia (domestico,
collaboratore familiare, ecc.) 9

2 SESSO

- Maschio 1
- Femmina 2

3 LUOGO DI NASCITA

- Nel Comune di attuale dimora abituale (resi-
denza) 1
- In altro Comune
.....
(specificare il Comune) 2
-
(specificare la Provincia)
- All'estero
.....
(specificare lo Stato estero) 3

4 DATA DI NASCITA

..... giorno mese anno

5 STATO CIVILE

- Celibe o nubile 1
- Coniugato 2
- Vedovo 3
- Separato legalmente 4
- Divorziato 5

6 CITTADINANZA

- Italiana 01
- Straniera
.....
(specificare)
- Nessuna (apolide) 99

7 LUOGO DI PRESENZA ALLA DATA DEL CENSIMENTO

7.1 Indicare se alla data del censimento la persona era presente
nel Comune di dimora abituale (residenza):

1 si no

Precisare se la persona, pur essendo presente alla data del cen-
simento nello stesso Comune di residenza, era eventualmente:

- ricoverata in un istituto di cura pubblico o pri-
vato (ospedale, clinica, ecc.) 2
- in altro luogo (convitto, caserma e simili) 3

7.2 Se alla data del censimento la persona era temporaneamente
assente dal Comune di dimora abituale (residenza) indicare:

- a) se si trovava:
- in altro Comune

.....
(specificare il Comune) 4

.....
(specificare la Provincia)

- all'estero
.....
(specificare lo Stato estero; per i membri di equi-
paggio indicare « imbarcato ») 5

b) il motivo della temporanea assenza:

- lavoro 1
- seguire familiari assenti
per motivi di lavoro 2
- studio 3
- ricovero in istituto di cura pubblico
o privato (ospedale, clinica, ecc.) 4
- altro (turismo, servizio di leva, ecc.) 5

8 LUOGO DI DIMORA ABITUALE (RESIDENZA) NEL-
L'OTTOBRE 1976

rispondere solo se la persona è nata prima del 24 ottobre 1976

- Nel Comune di attuale dimora abituale (residenza) 6
- In altro Comune

.....
(specificare il Comune)

.....
(specificare la Provincia)

- All'estero
.....
(specificare lo Stato estero)

9 ISTRUZIONE

rispondere solo se la persona è nata prima del 24 ottobre 1976

9.1 Indicare il titolo di studio più elevato conseguito:

- laurea
.....
(specificare)
- diploma
.....
(specificare)
- licenza di scuola media inferiore 60
- licenza elementare 70

9.2 Se non ha titoli di studio, indicare
se sa leggere e scrivere: 80 si 90 no

9.3 Indicare se frequenta:

- a) un corso regolare di studi (scuola elementare,
media o secondaria superiore, università) 1 si 2 no
- b) la scuola materna 1 si 2 no

9.4 Indicare se frequenta un corso
di formazione professionale (*): 1 si 2 no

(*) Per corso di formazione professionale si intende un corso che abbia
tutti i seguenti requisiti: 1) durata non inferiore a tre mesi; 2) ri-
lascio di un attestato; 3) utilizzazione per migliorare o adegua-
re la capacità professionale.

PERSONE DELLA FAMIGLIA

DELLA PERSONA N.

10 CONDIZIONE PROFESSIONALE O NON PROFESSIONALE NELLA SETTIMANA PRECEDENTE LA DATA DEL CENSIMENTO

rispondere solo se la persona è nata prima del 24 ottobre 1967

10.1 Indicare se la persona è:

- occupata 1
- disoccupata alla ricerca di nuova occupazione 2
- in cerca di prima occupazione 3
- casalinga 4
- studente 5
- ritirata dal lavoro 6
- in servizio di leva 7
- in altra condizione 8

10.2 Indipendentemente dalla risposta fornita al punto 10.1, indicare le ore lavorate nella settimana presso un datore di lavoro o nell'azienda familiare. N.

Se la persona è occupata o disoccupata rispondere ai punti 10.3, 10.4, 10.5 indicando:

10.3 La professione, arte o mestiere, esercitata:

.....
(specificare)

10.4 In quale modo esercita la professione, arte o mestiere:

a) ALLE DIPENDENZE, COME:

- dirigente 01
- appartenente alla carriera direttiva 02
- impiegato 03
- appartenente alle categorie speciali (intermedi) 04
- capo operaio 05
- operaio specializzato o qualificato 06
- operaio comune (manovale, bracciante agricolo, ecc.) 07
- altro lavoratore dipendente (uscieri, guardiano, bidello, ecc.) 08
- apprendista 09
- lavorante a domicilio per conto di imprese 10
- graduato o militare di carriera delle FF.AA., o figura similare dei corpi di polizia e sicurezza interna 11

b) IN CONTO PROPRIO, COME:

- imprenditore 12
- libero professionista 13
- lavoratore in proprio (coltivatore diretto, mezzadro, esercente di negozio, artigiano, ecc.) 14
- coadiuvante 15

Ha lavoratori retribuiti o apprendisti alle proprie dipendenze? 1 si 2 no

10.5 Qual'è l'attività principale (o unica) dello stabilimento, azienda agricola, negozio, ufficio, ente, ecc., presso cui lavora:

.....
(specificare)

11 CONDIZIONE PROFESSIONALE O NON PROFESSIONALE NELL'OCTOBRE 1976

rispondere solo se la persona è nata prima del 24 ottobre 1962

11.1 Indicare se la persona era:

- occupata 1
- disoccupata alla ricerca di nuova occupazione 2
- in cerca di prima occupazione 3
- casalinga 4
- studente 5
- in altra condizione 6

11.2 Se la persona era occupata indicare:

- a) se lavorava: - alle dipendenze 1
- in conto proprio 2
- b) in quale settore:
- agricoltura, foreste, pesca 1
 - industria 2
 - commercio 3
 - altre attività 4

12 LUOGO DI STUDIO O DI LAVORO, TEMPO IMPIEGATO E MEZZO UTILIZZATO PER GLI SPOSTAMENTI

12.1 Indicare la denominazione e l'indirizzo del luogo di studio o di lavoro:

.....
(denominazione)

.....
(indirizzo: via, piazza, numero civico, località)

.....
(Comune e Provincia o Stato estero)

12.2 Indicare se la persona rientra giornalmente dal luogo di studio o di lavoro nella sua dimora abituale:

1 si 2 no

12.3 In caso di risposta affermativa, se la persona si è recata mercoledì ultimo scorso al luogo di studio o di lavoro precisato al punto 12.1, indicare:

- a) in quale delle seguenti fasce orarie hanno avuto inizio le lezioni o il lavoro:
- 7,15 - 7,44 1
 - 7,45 - 8,14 2
 - 8,15 - 8,44 3
 - 8,45 - 9,15 4
 - altro orario 5
- b) se si è recata più di una volta al luogo di studio o di lavoro 1 si 2 no
- c) il tempo impiegato per recarsi una sola volta (solo andata) da casa al luogo di studio o di lavoro:
- fino a 15 minuti 1
 - da 16 a 30 minuti 2
 - da 31 a 60 minuti 3
 - oltre 60 minuti 4
- d) il mezzo di trasporto utilizzato per compiere il tratto più lungo (in termini di distanza e non di tempo) del tragitto casa/luogo di studio o di lavoro:
- nessun mezzo (a piedi) 1
 - ferrovia, tram, metropolitana o altro mezzo pubblico (es.: funicolare) su rotaia. 2
 - autobus, filobus, corriera o altro mezzo pubblico (es.: taxi) su gomma 3
 - autobus aziendale o scolastico 4
 - auto privata (come conducente) 5
 - auto privata (come trasportato) 6
 - motocicletta, ciclomotore, scooter (come conducente o trasportato) 7
 - altro mezzo (bicicletta, battello, funivia, ecc.) 8

Sezione III - NOTIZIE SULLE PERSONE
TEMPORANEAMENTE PRESENTI PRESSO LA FAMIGLIA
IL 25 OTTOBRE 1981

PERSONA N. 1	PERSONA N. 2	PERSONA N. 3
① SESSO — Maschio 1 <input type="checkbox"/> — Femmina 2 <input type="checkbox"/>	① SESSO — Maschio 1 <input type="checkbox"/> — Femmina 2 <input type="checkbox"/>	① SESSO — Maschio 1 <input type="checkbox"/> — Femmina 2 <input type="checkbox"/>
② DATA DI NASCITA _____ <small>(giorno) (mese) (anno)</small>	② DATA DI NASCITA _____ <small>(giorno) (mese) (anno)</small>	② DATA DI NASCITA _____ <small>(giorno) (mese) (anno)</small>
③ STATO CIVILE — Celibe o nubile . 1 <input type="checkbox"/> — Coniugato 2 <input type="checkbox"/> — Vedovo 3 <input type="checkbox"/> — Separato legalmente . . . 4 <input type="checkbox"/> — Divorziato 5 <input type="checkbox"/>	③ STATO CIVILE — Celibe o nubile . 1 <input type="checkbox"/> — Coniugato 2 <input type="checkbox"/> — Vedovo 3 <input type="checkbox"/> — Separato legalmente . . . 4 <input type="checkbox"/> — Divorziato 5 <input type="checkbox"/>	③ STATO CIVILE — Celibe o nubile . 1 <input type="checkbox"/> — Coniugato 2 <input type="checkbox"/> — Vedovo 3 <input type="checkbox"/> — Separato legalmente . . . 4 <input type="checkbox"/> — Divorziato 5 <input type="checkbox"/>
④ CITTADINANZA — Italiana 01 <input type="checkbox"/> — Straniera _____ <small>(specificare)</small>	④ CITTADINANZA — Italiana 01 <input type="checkbox"/> — Straniera _____ <small>(specificare)</small>	④ CITTADINANZA — Italiana 01 <input type="checkbox"/> — Straniera _____ <small>(specificare)</small>
⑤ MOTIVO DELLA TEMPORANEA PRESENZA — Lavoro 1 <input type="checkbox"/> — Altro 2 <input type="checkbox"/>	⑤ MOTIVO DELLA TEMPORANEA PRESENZA — Lavoro 1 <input type="checkbox"/> — Altro 2 <input type="checkbox"/>	⑤ MOTIVO DELLA TEMPORANEA PRESENZA — Lavoro 1 <input type="checkbox"/> — Altro 2 <input type="checkbox"/>

