

12°
censimento generale
della popolazione

25 ottobre 1981

Volume II

dati sulle caratteristiche strutturali
della popolazione e delle abitazioni

Tomo I - Fascicoli provinciali

29 - ROVIGO

ISTITUTO CENTRALE DI STATISTICA	
UFF. REGIONALE per la CAMPANIA	
BIBLIOTECA	
Prot. <i>1135</i>	Fos.
Napoli <i>27-6</i>	19 <i>87</i>



Istat

Istituto Centrale di Statistica

roma 1983

indice

CARTA PLANIMETRICA

Tabelle sinottiche

Caratteri considerati nelle tavole comunali	pag.	X
Caratteri considerati nelle tavole provinciali	»	XII

Introduzione

1. Premessa	»	XV
2. Definizioni	»	XXVI
Famiglia (pag. XVI) - Convivenza (pag. XVII) - Popolazione residente (pag. XVIII) - Popolazione presente (pag. XVIII) - Età (pag. XVIII) - Grado di istruzione (pag. XIX) - Condizione professionale o non professionale (pag. XX) - Professione (pag. XXI) - Posizione nella professione (pag. XXII) - Ramo di attività economica (pag. XXIII) - Abitazione, stanza, altro tipo di alloggio (pag. XXIV) - Fabbricato (pag. XXV)		
3. Avvertenze alle tavole	»	XXV
Tavole comunali (pag. XXV) - Tavole provinciali (pag. XXVII)		
4. Diffusione dei dati	»	XXVIII
5. Qualità dei dati	»	XXVIII

Parte prima - dati comunali

Tavola 1	— Superficie territoriale e densità — Popolazione residente e popolazione presente, per sesso	pag.	3
Tavola 2	— Popolazione residente temporaneamente assente per sesso, luogo di presenza e motivo dell'assenza	»	4
Tavola 3	— Popolazione residente per sesso e stato civile	»	5
Tavola 4	— Popolazione residente per sesso e classe di età		
	A — Totale	»	6
	B — Maschi	»	8
	C — Femmine	»	10
Tavola 5	— Popolazione residente in età da 6 anni in poi per sesso e grado di istruzione	»	12
Tavola 6	— Popolazione residente che frequenta corsi regolari di studio e/o corsi di formazione professionale, per sesso e classe di età	»	14
Tavola 7	— Popolazione residente attiva e non attiva per sesso		
	A — Totale	»	16
	B — Maschi	»	17
Tavola 8	— Popolazione residente attiva in condizione professionale, per sesso e ramo di attività economica		
	A — Totale	»	18
	B — Maschi	»	20
	C — Femmine	»	22
Tavola 9	— Popolazione residente attiva in condizione professionale, per sesso, settore di attività economica e posizione nella professione		
	A — Totale	»	24
	B — Agricoltura, caccia, foreste e pesca	»	25
	C — Industrie	»	26
	D — Altre attività	»	27
Tavola 10	— Popolazione residente attiva in condizione professionale, per sesso, classe di età e settore di attività economica		
	A — Totale	»	28
	B — Maschi	»	30
	C — Femmine	»	32
Tavola 11	— Popolazione residente non attiva per sesso, classe di età e condizione non professionale	»	34
Tavola 12	— Popolazione residente che rientra giornalmente nella propria dimora abituale, secondo il luogo di lavoro o di studio	»	36
Tavola 13	— Famiglie residenti per ampiezza della famiglia	»	37
Tavola 14	— Famiglie residenti secondo la tipologia della famiglia	»	38
Tavola 15	— Abitazioni in complesso (occupate e non occupate); altri tipi di alloggio	»	40
Tavola 16	— Abitazioni occupate per titolo di godimento	»	42
Tavola 17	— Abitazioni occupate per epoca di costruzione	»	44
Tavola 18	— Abitazioni occupate per numero di stanze	»	46
Tavola 19	— Abitazioni occupate per servizio installato	»	48

Tavola 20 — Abitazioni occupate per figura giuridica del proprietario e titolo di godimento	pag.	50
Tavola 21 — Abitazioni non occupate per motivo della non occupazione	»	52
Tavola 22 — Abitazioni non occupate per servizio installato	»	53
Tavola 23 — Abitazioni non occupate per figura giuridica del proprietario	»	54

Parte seconda - dati provinciali


Tavola 1 — Popolazione residente per singolo anno di età, sesso e stato civile	»	58
Tavola 2 — Popolazione presente per singolo anno di età, sesso e stato civile	»	60
Tavola 3 — Popolazione residente per sesso, classe di età e luogo di nascita	»	62
Tavola 4 — Popolazione residente in età da 6 anni in poi per grado di istruzione, sesso, classe di età, condizione professionale o non professionale	»	63
Tavola 5 — Popolazione residente attiva e non attiva per sesso e classe di età, attiva per ramo di attività economica e posizione nella professione; non attiva per condizione non professionale	»	64
Tavola 6 — Popolazione residente attiva e non attiva per sesso e stato civile; attiva per ramo di attività economica e posizione nella professione; non attiva per condizione non professionale	»	66
Tavola 7 — Popolazione residente attiva in condizione professionale per sesso, posizione nella professione, ramo e classe di attività economica	»	68
Tavola 8 — Popolazione residente attiva in condizione professionale per sesso e professione	»	70
Tavola 9 — Popolazione residente attiva in condizione professionale per sesso e categoria socio-professionale	»	74
Tavola 10 — Popolazione residente occupata per ramo di attività economica, ore lavorate e posizione nella professione	»	75
Tavola 11 — Popolazione residente in età da 14 anni in poi non occupata, per sesso e numero di ore lavorate	»	75
Tavola 12 — Popolazione residente in età da 19 anni in poi per sesso, luogo di residenza nel 1976, condizione nel 1976 e nel 1981	»	76
Tavola 13 — Stranieri residenti per classe di età e sesso; condizione professionale per settore di attività economica e posizione nella professione; condizione non professionale	»	78
Tavola 14 — Famiglie residenti per ampiezza e tipo della famiglia	»	79
Tavola 15 — Famiglie residenti con almeno un nucleo familiare, per tipo del nucleo e ampiezza della famiglia	»	80
Tavola 16 — Famiglie residenti per tipo di famiglia e di componenti	»	80
Tavola 17 — Famiglie residenti per ampiezza, stato civile, classe di età e sesso del capo famiglia di censimento		
A — Totale	»	81
B — Maschi	»	82
C — Femmine	»	83

Tavola 18 — Famiglie residenti per condizione professionale o non professionale dei componenti e condizione del capo famiglia di censimento	pag.	84
Tavola 19 — Famiglie residenti per ampiezza e numero di componenti (occupati, in età inferiore a 6 anni, in età di 60 anni e più, in età di 75 anni e più)	»	84
Tavola 20 — Famiglie residenti per ampiezza e specie di alloggio in cui dimorano	»	85
Tavola 21 — Famiglie residenti per tipo della famiglia e numero di figli conviventi	»	86
Tavola 22 — Convivenze e componenti permanenti, attivi e non attivi, per specie della convivenza	»	86
Tavola 23 — Convivenze secondo il numero di componenti presenti per sesso e specie della convivenza	»	86
Tavola 24 — Abitazioni occupate per numero di occupanti, numero di stanze e titolo di godimento	»	88
Tavola 25 — Abitazioni occupate per numero di stanze, numero di famiglie, figura giuridica del proprietario, epoca di costruzione e titolo di godimento, numero di servizi installati	»	90
Tavola 26 — Abitazioni occupate per tipo di fabbricato, numero di stanze, epoca di costruzione, servizi installati	»	92
Tavola 27 — Abitazioni occupate per servizi installati, numero di occupanti, numero di stanze, titolo di godimento, figura giuridica del proprietario ed epoca di costruzione	»	94
Tavola 28 — Abitazioni occupate per numero di stanze e numero dei componenti delle famiglie secondo la condizione occupazionale	»	96
Tavola 29 — Abitazioni non occupate per numero di stanze, motivo della non occupazione, tipo di fabbricato, figura giuridica del proprietario ed epoca di costruzione	»	98
Tavola 30 — Occupati per settore di attività economica, luogo di lavoro, tempo impiegato e mezzo utilizzato		
A — Agricoltura, caccia, foreste e pesca	»	99
B — Industrie	»	100
C — Altre attività	»	101
D — Totale	»	102
Tavola 31 — Studenti per luogo di studio, tempo impiegato e mezzo utilizzato	»	103

Appendice

- A — Tipologia completa delle famiglie
 - B — Confronto tra le classi di età ai censimenti demografici del 1951, 1961, 1971 e 1981.
 - C — Variazioni territoriali e di nome nelle circoscrizioni amministrative (periodo: 25 ottobre 1971 - 24 ottobre 1981)
 - D — Zone di territorio in contestazione tra Comuni
 - E — Categorie socio-professionali secondo la professione e la posizione nella professione.
 - F — Tavole disponibili
- Tracciati records
 Fac simile del *Foglio di famiglia*.

**tabelle
sinottiche**



introduzione

1. — PREMESSA

Il 12° Censimento generale della popolazione e il Censimento generale delle abitazioni sono stati effettuati con riferimento alla data del 25 ottobre 1981, in attuazione della legge 18 dicembre 1980, n. 864 e del relativo regolamento di esecuzione (D.P.R. 28 settembre 1981, n. 542).

Il piano della rilevazione è stato predisposto sulla base delle proposte formulate da un'apposita Commissione di studio istituita presso l'Istituto Centrale di Statistica della quale hanno fatto parte docenti universitari e rappresentanti di Amministrazioni Pubbliche, nonché di vari Enti interessati all'utilizzazione dei dati censuari.

Il piano di pubblicazione, modificato rispetto al 1971, in particolare, per quanto riguarda la disponibilità dei risultati in funzione delle diverse aggregazioni territoriali, si articola nel modo seguente:

Volume I — Primi risultati provinciali e comunali sulla popolazione e sulle abitazioni (Dati provvisori) (Maggio 1982)

Volume II — Dati sulle caratteristiche strutturali della popolazione e delle abitazioni

Tomo 1 — Fascicoli provinciali (95 fascicoli)

Tomo 2 — Fascicoli regionali (20 fascicoli)

Tomo 3 — Fascicolo nazionale

Volume III — Popolazione delle frazioni geografiche e delle località abitate dei Comuni (20 fascicoli regionali e 1 fascicolo nazionale).

Volume IV — Atti del censimento.

Un apposito volume riporta i dati sulla popolazione residente legale dei singoli Comuni, un altro infine sarà dedicato ad una relazione illustrativa ed interpretativa dei risultati censuari.

Il presente fascicolo consta di due parti:

Parte prima: 23 tavole con dati riferiti ai singoli Comuni della Provincia;

Parte seconda: 31 tavole, con dati riguardanti l'incrocio dei caratteri considerati, elaborate a livello provinciale.

Qui di seguito vengono riportate ed illustrate le definizioni dei caratteri ai quali si riferiscono i dati contenuti nel fascicolo; allo scopo di assicurare una esatta interpretazione dei dati stessi vengono inoltre fornite avvertenze specifiche per alcune tavole, nonché talune indicazioni sugli ulteriori canali di accesso all'informazione censuaria e sulla qualità dei risultati.

Per una più completa conoscenza delle modalità tecniche seguite per l'esecuzione del censimento, vedasi il fascicolo dell'Istituto Centrale di Statistica - 12° Censimento della popolazione e 6° Censimento dell'industria, del commercio, dei servizi e dell'artigianato, 25-26 ottobre 1981, *Disposizioni e istruzioni per gli Organi periferici*, Roma 1981.

La denominazione e le circoscrizioni territoriali dei Comuni, delle Province e delle Regioni fanno riferimento alla situazione esistente alla data del 25 ottobre 1981 (Cfr. Istituto Centrale di Statistica - *Elenco dei Comuni al 25 ottobre 1981*, Roma 1982).

2. - DEFINIZIONI

FAMIGLIA

Ai fini del censimento, per famiglia s'intende un insieme di persone legate da vincoli di matrimonio, parentela, affinità, adozione, affiliazione, tutela o da vincoli affettivi, coabitanti ed aventi dimora abituale nello stesso Comune, che normalmente provvedono al soddisfacimento dei loro bisogni mediante la messa in comune di tutto o parte del reddito di lavoro o patrimoniale da esse percepito.

Una famiglia può essere costituita anche di una sola persona la quale provvede in tutto o in parte con i propri mezzi di sussistenza al soddisfacimento dei bisogni individuali.

Sono considerate facenti parte della famiglia, come membri aggregati di essa, anche le persone addette ai servizi domestici, nonché le altre persone che, a qualsiasi titolo, convivono abitualmente con la famiglia stessa.

Ai fini del censimento, si considera **capo famiglia** colui che è ritenuto tale dalla famiglia. Questa definizione differisce da quella utilizzata nei censimenti del 1961 e 1971 a seguito delle innovazioni legislative in materia di diritto di famiglia.

Per la classificazione delle famiglie è stata adottata, analogamente agli spogli effettuati in occasione dei censimenti del 1961 e 1971, la seguente tipologia:

- Famiglie di Tipo A, *se composte di solo capo famiglia* (con o senza membri aggregati);
- Famiglie di Tipo B, *se composte di capo famiglia e coniuge* (con o senza membri aggregati);

- Famiglie di Tipo C, *se composte di capo famiglia, coniuge e figli* (con o senza membri aggregati). Sono considerate di tipo C anche le famiglie in cui manca il coniuge, cioè composte di capo famiglia e figli (con o senza membri aggregati);
- Famiglie di Tipo D, *se composte di capo famiglia, coniuge, figli, ascendenti e/o altri parenti* (con o senza membri aggregati). Sono considerate di tipo D anche le famiglie composte di: capo famiglia, figli, ascendenti e/o altri parenti; capo famiglia, coniuge, ascendenti e/o altri parenti; capo famiglia, ascendenti e/o altri parenti.

Per una migliore conoscenza delle strutture familiari, si è provveduto ad analizzare più in profondità le famiglie di tipo C e di tipo D, individuando al loro interno gruppi ulteriori di famiglie, pervenendo così ad una tipologia più articolata (cfr. Tavola provinciale n. 14). Il contenuto dei singoli gruppi è reso esplicito in Appendice (punto A).

Questa tipologia è stata concepita in funzione dell'obiettivo di procedere, per quanto possibile, all'individuazione dei nuclei familiari.

Per **nucleo familiare** s'intende la coppia sposata senza figli o con uno o più figli mai sposati, nonché un solo genitore con uno o più figli mai sposati.

Si possono quindi avere i seguenti quattro tipi di nuclei familiari:

- coniugi senza figli o con figli tutti non celibi o nubili;
- coniugi con almeno un figlio mai sposato;
- padre con almeno un figlio mai sposato;
- madre con almeno un figlio mai sposato.

In questo fascicolo risultano enucleate le famiglie con almeno un nucleo familiare (cfr. Tavola provinciale n. 15) in quanto non è stato possibile provvedere ad un accertamento esaustivo dei nuclei familiari sia per l'assenza sul *Foglio di famiglia* di quesiti specifici o di notizie comunque indispensabili, sia perché si è rinunciato ad ulteriori esplorazioni che pure in qualche caso avrebbero consentito l'individuazione di altri nuclei.

Si è del parere, comunque, che i citati criteri di spoglio — peraltro applicati all'universo delle famiglie e non ad un campione come generalmente praticato negli altri Paesi — assicurino risultati pienamente soddisfacenti, tenuto anche conto che — stando alle risultanze di uno spoglio campionario condotto sulla base dei dati censuari del 1971 (cfr. Istituto Centrale di Statistica — *Indagine sui nuclei familiari*, Collana d'informazioni, n. 6 del 1982) — le famiglie mononucleari rappresentano il 97% circa delle famiglie con due o più componenti.

CONVIVENZA

Ai fini del censimento, per convivenza s'intende un insieme di persone che, senza essere legate da vincoli di matrimonio, parentela, affinità e simili, conducono vita in comune per motivi religiosi, di cura, di assistenza, militari, di pena, e simili.

Sono considerate facenti parte della convivenza anche le persone addette alla convivenza stessa per ragioni d'impiego o di lavoro e che vi convivono abitualmente, purché non costituiscano famiglia a sé stante.

POPOLAZIONE RESIDENTE

La popolazione residente di ciascun Comune è costituita dalle persone aventi dimora abituale nel Comune e ivi presenti alla data del censimento e dalle persone aventi anch'esse dimora abituale nel Comune, ma che alla data del censimento risultavano assenti per uno dei seguenti motivi:

- emigrazione in altro Comune o all'estero, nel caso si tratti di emigrazione per l'esercizio di occupazioni stagionali o temporanee;
- servizio di leva, di richiamo alle armi, di volontariato;
- istruzione, noviziato religioso;
- ricovero in istituti di cura, di qualsiasi natura, purché la permanenza nel Comune di temporanea presenza non superi i due anni;
- detenzione in attesa di giudizio, condanna inferiore a cinque anni, obbligo di soggiorno per misura di prevenzione, rieducazione, purché la permanenza nel Comune di temporanea presenza non superi i cinque anni;
- affari, turismo, breve cura, e simili;
- servizio statale all'estero;
- missione fuori sede, compresa la frequenza di corsi di qualificazione o aggiornamento professionali, nonché di avanzamento;
- imbarco su navi della marina militare e mercantile.

È il caso di precisare, sulla base della predetta definizione, che a livello provinciale la popolazione residente temporaneamente assente risulta dalla somma dei dati comunali e pertanto comprende anche le persone temporaneamente assenti da un Comune della Provincia che alla data del censimento erano temporaneamente presenti in un altro Comune della Provincia stessa.

La popolazione residente, a norma dell'art. 2 del D.P.R. 542 del 28 settembre 1981, è considerata popolazione legale. Il relativo ammontare, per Comuni, Province e Stato è pubblicato sulla Gazzetta Ufficiale n. 95, del 7 aprile 1983, Supplemento ordinario n. 17.

POPOLAZIONE PRESENTE

La popolazione presente di ciascun Comune è costituita dalle persone presenti nel Comune alla data del censimento ed aventi in esso dimora abituale, nonché dalle persone temporaneamente presenti nel Comune alla data del censimento, ma aventi abituale dimora in altro Comune o all'estero.

ETÀ

L'età è computata in anni compiuti. Così ad esempio:

- 0 anni: dalla nascita al giorno precedente il 1° compleanno;
- 1 anno: dal giorno del 1° compleanno al giorno precedente il 2° compleanno;
- meno di 5 anni: dalla nascita al giorno precedente il 5° compleanno;
- da 5 a 9 anni: dal giorno del 5° compleanno al giorno precedente il 10° compleanno.

Poiché tale criterio è stato reintrodotta in occasione del censimento demografico del 1971, al fine di rendere più agevoli i confronti temporali, si forniscono in Appendice (punto B) indicazioni utili per la ricostruzione delle classi di età per le quali può essere effettuato il confronto dei dati comunali.

GRADO DI ISTRUZIONE

Si riferisce al più alto titolo di studio conseguito in qualsiasi scuola (pubblica o privata, italiana o straniera, anche all'estero) e non alla più alta classe o al più alto corso frequentato con successo.

Laureati	coloro che, avendo seguito un corso completo di studi universitari (della durata minima di quattro anni), hanno conseguito un diploma di laurea.
Diplomati	coloro che hanno conseguito un diploma di maturità o di abilitazione di scuola secondaria di secondo grado. Con tale voce sono altresì indicate le persone che hanno conseguito una abilitazione specifica dopo un corso di studi universitari della durata inferiore a quattro anni (diploma di statistica, di vigilanza alle scuole elementari, ISEF, ecc.).
Forniti di licenza media inferiore	coloro che hanno conseguito una licenza di scuola secondaria di primo grado che consenta l'accesso alle scuole secondarie di secondo grado.
Forniti di licenza elementare	coloro che hanno conseguito la licenza elementare o il certificato rilasciato da un corso di scuola popolare di tipo C (assimilabile alla licenza elementare).
Alfabeti privi di titolo di studio	coloro che hanno dichiarato di saper leggere e scrivere pur non avendo conseguito la licenza elementare, nonché gli scolari anche se iscritti alla 1 ^a elementare. Sono comprese in tale gruppo anche le persone che hanno conseguito il certificato di proscioglimento (3 ^a elementare) fino al 1955, anno nel quale tale certificato venne abolito. Poiché nel censimento del 1961 le persone fornite del certificato di proscioglimento vennero comprese tra le persone in possesso di licenza di scuola elementare, ai fini di un corretto confronto fra i dati di questi due censimenti occorre considerare congiuntamente i gruppi dei <i>forniti di licenza elementare</i> e degli <i>alfabeti privi di titolo di studio</i> .
Analfabeti	coloro che hanno dichiarato di non sapere leggere e scrivere.

CONDIZIONE PROFESSIONALE O NON PROFESSIONALE

La popolazione in condizione professionale è costituita dalle persone che nella settimana precedente la data del censimento risultavano occupate o disoccupate alla ricerca di nuova occupazione.

Occupati coloro che possiedono un'occupazione (in proprio o alle dipendenze) da cui traggono un profitto o una retribuzione. Sono considerati tali anche coloro che collaborano, senza avere un regolare rapporto di lavoro, con un familiare che svolge un'attività lavorativa in proprio.

Disoccupati alla ricerca di nuova occupazione coloro che hanno perduto una precedente occupazione alle dipendenze e sono alla ricerca attiva di una nuova occupazione, essendo in grado di accettarla se viene loro offerta.

La popolazione in condizione non professionale è costituita:

- a) da tutti i bambini e ragazzi con meno di 14 anni;
- b) dalle persone in cerca di prima occupazione;
- c) dalle casalinghe;
- d) dagli studenti;
- e) dalle persone ritirate dal lavoro;
- f) dagli altri censiti in età da 14 anni in poi che non rientrano nei gruppi di cui alle lettere da b) ad e). Tra questi ultimi sono compresi anche coloro che stanno assolvendo gli obblighi di leva; tali persone al censimento del 1971 venivano attribuite alla popolazione in condizione professionale o a quella in condizione non professionale sulla base della condizione nella quale si trovavano prima dell'inizio del servizio di leva.

Si riportano di seguito le relative definizioni:

Persone in cerca di prima occupazione coloro che non hanno mai esercitato un'attività lavorativa o hanno cessato un'attività lavorativa in proprio e sono alla ricerca attiva di un'occupazione alle dipendenze essendo in grado di accettarla se viene loro offerta.

Casalinghe coloro che si dedicano prevalentemente alla cura della propria famiglia e della propria casa.

Studenti coloro che si dedicano prevalentemente allo studio.

Persone ritirate dal lavoro coloro che hanno cessato una attività lavorativa per raggiunti limiti di età o altra causa.

Anche ai fini del confronto con i dati del censimento del 1971, si precisa che **le persone in condizione professionale e quelle in cerca di prima occupazione confluiscono nella cosiddetta popolazione attiva. La popolazione in condizione non professionale depurata dalle persone in cerca di prima occupazione, costituisce invece la popolazione non attiva.**

In ordine sempre ai confronti temporali, è necessario tener presente che nei precedenti censimenti si è utilizzato il concetto di condizione *abituale*, non essendo previsto che la risposta ai quesiti sull'attività professionale dovesse essere fornita facendo riferimento alla data del censimento. Con le innovazioni introdotte è stato recepito il criterio seguito nelle rilevazioni correnti delle forze di lavoro.

PROFESSIONE

Per professione s'intende l'attività individuale esercitata dalle persone costituenti la popolazione attiva, ad esclusione delle persone in cerca di prima occupazione. La specificazione della professione, cioè la *qualificazione tecnologica* dell'attività individuale è determinata dal genere di lavoro o di servizio esplicito (ad esempio: industriale, commerciante, medico, avvocato, contabile, falegname, ebanista, fabbro ferraio, elettricista... ecc.).

Il lavoro connesso con l'esercizio di una professione è caratterizzato da uno sforzo fisico o intellettuale da parte della persona, nonché dall'oggetto sul quale tale sforzo viene esercitato. In relazione alla prevalenza ed alla natura di questi vari elementi si è soliti fare distinzione tra lavoro prevalentemente intellettuale e lavoro prevalentemente manuale. Le attività di carattere prevalentemente intellettuale sono comunemente designate come *professioni o arti liberali*; quelle di carattere prevalentemente manuale come *arti o mestieri*. Tuttavia, per semplicità di linguaggio, si designano usualmente con il termine *professioni* sia le professioni e arti liberali, sia le arti e i mestieri.

Per le persone addette al culto e i militari di carriera esercitanti una professione non inerente all'esercizio del culto o all'attività tipicamente militare è stata considerata l'attività di tipo civile da esse svolta (ad esempio: per un sacerdote secolare esercitante la professione di insegnante presso una scuola pubblica o privata si è considerata la professione di *insegnante*; per una suora infermiera si è considerata la professione di *infermiera*; per un capitano medico si è considerata la professione di *medico*, e così via).

Per le persone disoccupate è stata considerata la professione esercitata prima della disoccupazione.

Per notizie più analitiche si rinvia al volume dell'Istituto Centrale di Statistica — *Classificazione delle professioni, Metodi e Norme, Serie C, n. 9, Maggio 1981.*

Per la professione e i due caratteri seguenti (posizione nella professione ed attività economica) è necessario tener presente che le persone con più di una attività lavorativa hanno fornito le notizie facendo riferimento alla principale attività svolta, cioè a quella che per continuità di lavoro, per importanza economica o altre considerazioni era ritenuta da esse la prevalente.

POSIZIONE NELLA PROFESSIONE

Per posizione nella professione s'intende la condizione della persona espletante un'attività economica in rapporto all'unità locale in cui viene svolta l'attività stessa.

Nel presente volume le posizioni nella professione risultano raggruppate nel modo seguente:

Imprenditori, liberi professionisti:

imprenditori — coloro che gestiscono in proprio un'impresa (azienda agricola, industriale, commerciale, ecc.), nella quale non impiegano l'opera manuale propria o di familiari, ma quella di dipendenti;

liberi professionisti — coloro che esercitano in proprio una professione o arte liberale (notaio, medico, ingegnere, avvocato, ecc.).

Lavoratori in proprio: coloro che gestiscono un'azienda agricola, una piccola azienda industriale, una bottega artigiana, un negozio o un esercizio pubblico partecipandovi col proprio lavoro manuale. In tale posizione sono compresi anche i coltivatori diretti, i mezzadri e simili, i soci di cooperative aventi figura di lavoratori in proprio e chi lavora nel proprio domicilio direttamente per conto di consumatori e non su commissione di imprese.

Coadiuvanti: coloro che collaborano con un familiare che svolge un'attività lavorativa in proprio, senza avere un rapporto di lavoro regolato da contratto.

Dirigenti e impiegati:

dirigenti — coloro che ricoprono un ruolo caratterizzato da un elevato grado di professionalità, autonomia e potere decisionale. Per la Pubblica Amministrazione si considerano in tale posizione le qualifiche previste dal D.P.R. 30 giugno 1972, n. 748, nonché le qualifiche equivalenti presso tutte le altre Amministrazioni, siano esse a carattere centrale o locale. Per gli appartenenti alle FF.AA. e corpi simili sono considerati come dirigenti gli ufficiali con grado superiore a quello di tenente colonnello o posizioni assimilate;

appartenenti alla carriera direttiva — coloro che con diverso grado di responsabilità, discrezionalità di poteri e autonomia, esercitano una funzione direttiva (tecnica o amministrativa). Per gli appartenenti alle FF.AA. e corpi simili sono considerati come direttivi gli ufficiali con grado inferiore a quello di colonnello o posizioni assimilate;

impiegati — coloro che esercitano una funzione di concetto o esecutiva tecnica o amministrativa;

appartenenti alle categorie speciali (intermedi) — coloro che esercitano una funzione intermedia tra quella degli impiegati e quella degli operai specializzati vale a dire chi guida e controlla, con apporto di adeguata competenza tecnico-pratica, gruppi di altri lavoratori.

Lavoratori dipendenti:

capi operai — coloro che svolgono una attività per la cui esecuzione si richiedono conoscenze di tipo specialistico ed hanno eventualmente responsabilità di guida di personale;

operai specializzati o qualificati — coloro che svolgono una attività per la cui esecuzione si richiedono adeguate cognizioni tecnico-pratiche conseguite o in istituti professionali o mediante istruzione equivalente o acquisite con il necessario tirocinio e pratica, nonché chi esegue con perizia il lavoro manuale affidatogli essendo in possesso di specifiche capacità tecnico-pratiche;

operai comuni — coloro che eseguono lavori di carattere manuale e non sono compresi nelle categorie precedenti (manovale, bracciante agricolo, ecc.);

altri lavoratori dipendenti — coloro che esercitano mansioni di usciere, bidello, guardiano e simili;

apprendisti — coloro che esercitano un'attività lavorativa per l'apprendimento di una professione ed il successivo conseguimento di una qualifica;

lavoranti a domicilio — coloro che lavorano nel proprio domicilio esclusivamente o prevalentemente su commissione di imprese (industriali, commerciali, artigiane) e non direttamente per conto di consumatori;

graduati o militari di carriera delle FF. AA. o figure similari dei corpi di polizia e sicurezza interna — gli appartenenti alle FF. AA. e corpi similari con grado fino a caporal maggiore o assimilati, nonché i vigili urbani e del fuoco.

RAMO DI ATTIVITÀ ECONOMICA

Per ramo di attività economica s'intende il campo di attività in cui viene esercitata la professione, arte o mestiere. Esso è determinato, di norma, in base all'attività (unica o prevalente) delle singole *unità locali* in cui il censito svolge la propria professione, arte o mestiere (ad esempio: azienda agricola, stabilimento industriale, bottega artigiana, negozio, esercizio pubblico, sede o filiale bancaria e assicurativa, ospedale, gabinetto medico, studio professionale, ministero, amministrazione comunale). I rami in cui si articola la classificazione delle attività economiche sono i seguenti:

- 0. — Agricoltura, caccia, foreste e pesca
- 1. — Energia, gas e acqua
 - 1.A — Estrazione di combustibili solidi, liquidi e gassosi; industria petrolifera
 - 1.B — Energia elettrica, gas e acqua
- 2. — Industrie estrattive, industrie manifatturiere per la trasformazione di minerali non energetici e prodotti derivati; industrie chimiche
- 3. — Industrie manifatturiere per la lavorazione e la trasformazione dei metalli; meccanica di precisione
- 4. — Industrie manifatturiere alimentari, tessili, delle pelli e cuoio, dell'abbigliamento, del legno, mobili e altre industrie manifatturiere
- 5. — Industria delle costruzioni e delle installazioni di impianti per l'edilizia
- 6. — Commercio, pubblici esercizi e alberghi; riparazioni di beni di consumo e di veicoli
 - 6.A — Commercio, pubblici esercizi e alberghi
 - 6.B — Riparazioni di beni di consumo e di veicoli
- 7. — Trasporti e comunicazioni
- 8. — Credito e assicurazione, servizi prestati alle imprese; noleggio
 - 8.A — Credito e assicurazione
 - 8.B — Servizi prestati alle imprese; noleggio
- 9. — Pubblica amministrazione; servizi pubblici e privati
 - 9.A — Pubblica amministrazione
 - 9.B — Servizi pubblici e privati

Si fa presente che non risulta possibile procedere ad un completo confronto dei dati per ramo di attività economica con i corrispondenti dati del 1971, in quanto la relativa classificazione ha subito una profonda revisione (cfr. Istituto Centrale di Statistica — *Classificazione delle attività economiche*, Metodi e Norme, Serie C, n. 8, Maggio 1981), essendo stato necessario renderla ragguagliabile alla NACE (Nomenclatura generale delle attività economiche nelle Comunità Europee) concordata in sede comunitaria.

ABITAZIONE, STANZA, ALTRO TIPO DI ALLOGGIO

Ai fini del censimento, per abitazione s'intende un insieme di vani, o anche un vano solo, destinato funzionalmente ad uso di alloggio, che dispone di un ingresso indipendente su strada, pianerottolo, cortile, terrazza, ballatoio, e simili e che alla data del censimento è occupata o è destinata ad essere occupata da una famiglia o da più famiglie coabitanti.

Un'abitazione si considera occupata se in essa abitano una o più persone aventi la dimora abituale nel Comune di censimento, anche se temporaneamente assenti alla data del censimento stesso; non occupata se in essa non abita alcuna persona o se è abitata solo da persone temporaneamente presenti nel Comune di censimento (è il caso ad esempio di studenti che frequentano un corso di studi nel Comune di censimento).

È da considerare non occupata l'abitazione:

- disponibile per la vendita o l'affitto;
- utilizzabile per vacanza in quanto chi ne dispone la occupa soltanto in uno o più periodi dell'anno (abitazioni ubicate generalmente in località turistiche);
- utilizzabile per lavoro, cioè se trattasi di abitazione secondaria che viene occupata saltuariamente da chi ne dispone per motivi di lavoro (ad esempio: casa di campagna destinata ai lavori agricoli nell'epoca del raccolto, abitazione secondaria situata generalmente in un Comune diverso da quello di dimora abituale utilizzata per lo svolgimento della propria attività lavorativa);
- non occupata per altro motivo in quanto già venduta o affittata, ma non ancora occupata; non più occupata da chi ne dispone, per trasferimento a seguito di emigrazione definitiva verificatasi in particolare nelle zone montane di spopolamento.

Il titolo di godimento dell'abitazione fa riferimento al titolo in base al quale la famiglia dispone dell'abitazione stessa. I titoli di godimento considerati sono:

- *proprietà*, alla quale è stato assimilato l'usufrutto; sotto tale voce sono comprese anche le abitazioni a riscatto;
- *affitto*, che comprende anche il subaffitto;
- *altro titolo*, per i casi di uso gratuito dell'abitazione, di godimento per prestazione di servizi, ecc.

L'epoca di costruzione o di ricostruzione fa riferimento all'anno di ultimazione della costruzione o ricostruzione. Nel caso in cui l'abitazione sia stata costruita in anno posteriore a quello del relativo fabbricato, a seguito di ricostruzione parziale, ampliamento o sopraelevazione, è stato considerato l'anno di termine della ricostruzione, dell'ampliamento o della sopraelevazione.

Per quanto concerne la superficie dell'abitazione è da tener presente che essa fa riferimento alla superficie dei pavimenti delle stanze e dei vani accessori con esclusione della superficie di balconi, terrazze, verande, cantine, garages, portici, loggiati, solai, cortili, ecc.

Per stanza s'intende un locale, facente parte di un'abitazione, che riceve aria e luce dall'esterno ed ha dimensioni tali da consentire la collocazione di un letto lasciando lo spazio utile per il movimento di una persona. La cucina, se risponde a tale definizione, è considerata stanza.

Per altro tipo di alloggio s'intende il locale che, pur non essendo funzionalmente destinato ad abitazione di una famiglia (cantina, soffitta, magazzino, negozio, ufficio, ecc.) ovvero non avendo le caratteristiche proprie dell'abitazione (roulotte, natante, grotta, carrozzone, ecc.), risulta alla data del censimento occupato di fatto da una o più famiglie residenti.

FABBRICATO

Per fabbricato s'intende qualsiasi costruzione, comprendente almeno un'abitazione, isolata da vie o spazi vuoti oppure separata da altre costruzioni mediante muri maestri che si elevano, senza soluzione di continuità, dalle fondamenta al tetto, che disponga di uno o più accessi all'esterno e che possa avere una o più scale autonome.

3. — AVVERTENZE ALLE TAVOLE

TAVOLE COMUNALI

Tavola 1:

- l'elenco dei Comuni che hanno subito variazioni territoriali e di nome tra il 1971 ed il 1981 è riportato in Appendice (punto C);
- i dati sulla superficie territoriale dei Comuni sono stati forniti dagli Uffici Tecnici Erariali; si fa presente che eventuali variazioni di superficie di minima entità non segnalate in Appendice sono conseguenti a verifiche periodiche effettuate dagli stessi Uffici Tecnici Erariali.

Per quanto concerne le superfici delle zone di territorio in contestazione tra due o più Comuni (Appendice punto D) rilevate in sede di predisposizione delle basi territoriali del censimento, è da tener presente che esse costituiscono un *di cui* delle superfici totali dei Comuni.

Ai fini dell'imputazione delle superfici contestate alla superficie totale dell'uno o dell'altro Comune interessato, si è avuto riguardo alle circoscrizioni comunali, quali risultano delimitate sulle carte topografiche al 25.000 edite dall'Istituto Geografico Militare, nel presupposto che tali circoscrizioni facciano riferimento alle medesime risultanze catastali da cui sono desunte le superfici dei Comuni.

In mancanza di altro valido criterio, l'attribuzione delle superfici contestate è stata necessariamente omessa nei pochi casi in cui i confini comunali sono rimasti indefiniti anche sulla cartografia I.G.M.;

- la densità della popolazione residente (numero medio di abitanti per Km²) è data dal rapporto fra il totale della popolazione residente di ciascun Comune e la superficie territoriale del Comune stesso espressa in Km².

Tavola 2:

tra le persone temporaneamente assenti per motivi di lavoro risultano anche quelle che hanno seguito familiari recatisi in altri Comuni o all'estero per motivi di lavoro.

Tavola 6:

per corso di formazione professionale s'intende un corso che abbia tutti i seguenti requisiti:

- durata non inferiore a tre mesi;
- rilascio di un attestato;
- utilizzazione per migliorare o adeguare la capacità professionale.

Tavole 9 e 10:

i rami in cui si articola la classificazione delle attività economiche risultano così raggruppati:

- agricoltura, caccia, foreste e pesca: ramo 0;
- industrie: rami 1, 2, 3, 4 e 5;
- altre attività: rami 6, 7, 8 e 9.

Tavola 12:

le persone che lavorano e frequentano un corso di studi regolare e/o di formazione professionale sono comprese fra gli *occupati*; le persone che frequentano un corso regolare di studi ed un corso di formazione professionale sono comprese fra gli *scolari e studenti*; in quest'ultimo gruppo sono pure compresi i bambini che frequentano la scuola materna.

Tavola 14:

per l'individuazione delle famiglie composte da coniugi, coniugi e figli, genitori e figli, si è fatto riferimento alla figura del capo famiglia e quindi, nel caso di questa tavola, la famiglia composta ad esempio dal capo famiglia e da uno dei suoi genitori risulta sotto la voce *altro tipo di famiglia*.

Tavola 15:

per il calcolo del numero medio di occupanti per stanza non si è tenuto conto delle stanze adibite esclusivamente ad altro uso.

Tavola 19:

per quanto concerne l'acqua potabile di acquedotto e il gabinetto, l'espressione *fuori dell'abitazione* sta ad intendere che il servizio si trova o nel corpo del fabbricato che comprende l'abitazione (ballatoio, pianerottolo, ecc.) o nel cortile, giardino o orto annessi al fabbricato stesso, a disposizione dei soli occupanti dell'abitazione o del fabbricato e non del pubblico in genere.

Si fa inoltre presente che per *bagno* s'intende un impianto di vasca e/o doccia.

Tavola 22:

è da tener presente che le abitazioni che dispongono di servizi installati sommate a quelle che non ne dispongono danno il totale abitazioni solo nel caso in cui sia sempre stata fornita risposta ai relativi quesiti.

TAVOLE PROVINCIALI

Tavole 4, 12, 13, 18, 30:

cfr. nota alle tavole comunali 9 e 10 (nella tavola 13 è enucleato altresì il ramo "commercio, pubblici servizi, alberghi, riparazioni di beni di consumo e di veicoli").

Tavola 9:

per notizie sui contenuti delle singole categorie vedi Appendice (punto E); la popolazione attiva in condizione professionale considerata in tale tavola comprende anche i militari in servizio di leva.

Tavole 10 e 13:

le posizioni nella professione risultano raggruppate nel modo seguente:

- *indipendenti*: imprenditori, liberi professionisti, lavoratori in proprio, coadiuvanti;
- *dipendenti*: tutte le altre.

Tavola 18:

i componenti in condizione non professionale sono stati classificati secondo il settore di attività economica dei componenti in condizione professionale.

Tavola 20:

le famiglie che occupano un'abitazione o un altro tipo di alloggio sono quelle che occupano l'alloggio a titolo principale.

Tavola 22:

nella voce *altre convivenze* sono comprese le convivenze militari e di altri corpi accasermati.

Tavola 28:

sono considerate solo le famiglie che occupano le abitazioni a titolo principale.

Tavole 30 e 31:

i dati fanno riferimento alle persone che nel mercoledì precedente la data di compilazione del modello si sono recate al lavoro o a scuola rientrando nella stessa giornata alla propria dimora abituale.

Ai fini di una corretta interpretazione dei dati occorre tener presente che:

- i lavoratori-studenti hanno fatto riferimento al luogo di lavoro;
- coloro che esercitano la professione su mezzi di trasporto (autisti, ferrovieri, tramvieri, piloti, marittimi, ecc.) hanno indicato il luogo da cui prendono servizio (posteggio, stazione, deposito, aeroporto, porto, ecc.);
- il mezzo di trasporto è quello utilizzato per compiere il tratto più lungo (in termini di distanza e non di tempo) del tragitto casa/luogo di lavoro o studio.

Con riferimento alla Tav. 31, si precisa che tra gli studenti sono compresi i bambini che frequentano la scuola materna e le persone che frequentano corsi di formazione professionale.

4. — Diffusione dei dati

Allo scopo di favorire un'ampia utilizzazione dei dati raccolti con il censimento, si precisa quanto segue:

a) ad integrazione delle tavole riportate nel presente fascicolo, sono state elaborate le tavole non destinate alla pubblicazione, ma comunque disponibili per gli utilizzatori, riportate in Appendice (punto F);

b) sia le tavole pubblicate che quelle di cui alla lettera a) possono essere fornite su nastro magnetico;

c) le 23 tavole, contenenti i dati comunali, possono essere fornite per sezione di censimento; le 31 tavole, contenenti i dati provinciali, possono essere fornite per Comune, rispettivamente su tabulato o nastro magnetico;

d) le richieste comportano il rimborso delle spese vive sostenute per l'approntamento del supporto e devono essere inoltrate a:

**Istituto Centrale di Statistica, Servizio Censimenti — Rep. CENS/A, Via Cesare Balbo, 16
— 00100 Roma.**

5. — Qualità dei dati

Il problema del controllo della qualità dei dati, che costituisce una delle fasi più delicate di ogni indagine statistica, si presenta ancor più accentuato in occasione delle operazioni censuarie, dalla raccolta dei dati alla pubblicazione dei risultati.

Per assicurare, nei limiti del possibile, il più alto livello di attendibilità e coerenza dei risultati, l'Istituto ha previsto particolari procedure di controllo già nel corso delle operazioni di raccolta dei dati. In tale fase gli Uffici Comunali di Censimento, assistiti dagli Uffici Provinciali di Censimento, dagli Ispettori Provinciali e da Funzionari dell'ISTAT dislocati in tutte le Province, hanno provveduto alla revisione quantitativa dei *Fogli di famiglia* accertando che tutte le unità oggetto di rilevazione (abitazioni, famiglie e convivenze) fossero state censite. Al termine delle operazioni di raccolta dei dati gli Uffici Comunali di Censimento hanno provveduto alla revisione qualitativa dei questionari di rilevazione provvedendo a codificare le notizie che per loro natura non risultavano precodificate.

Nella fase di registrazione dei dati su supporto informatico (i tracciati records sono riportati in Appendice) l'Istituto ha posto in atto le misure necessarie ad assicurare la validità dell'operazione, inserendo nelle convenzioni stipulate con quelle Regioni, Amministrazioni provinciali e comunali che, a norma dell'art. 40, del D.P.R. 28 settembre 1981, n. 542, hanno provveduto ad eseguire in proprio tale lavorazione, oltre alla verifica anche il rispetto di particolari vincoli idonei ad assicurare in corrispondenza dei vari quesiti, la compatibilità dei codici registrati.

Analoghe procedure sono state seguite per il materiale fatto registrare direttamente a cura dell'ISTAT.

In entrambi i casi, è stata attivata una procedura di controllo effettuando una nuova verifica su un campione del materiale registrato. Tale operazione ha consentito di accertare che il livello di errore attribuibile all'approntamento dell'input è risultato generalmente inferiore al 5 per mille.

Il controllo finale sulla validità dei risultati è stato attuato attraverso una complessa procedura elettronica per la messa a punto quantitativa e qualitativa del materiale.

Trattasi di una procedura articolata in varie fasi di lavoro, succintamente illustrate nei punti che seguono.

1) *Verifica della sequenzialità dei dati indicativi dei Fogli di famiglia e di convivenza*(codici di Provincia, Comune, sezione e numero d'ordine del *Foglio*).

In tale sede sono state tra l'altro individuate eventuali situazioni irregolari con specifico riferimento alla completezza delle risposte fornite ai singoli quesiti del *Foglio di famiglia*. Questa analisi ha evidenziato, in alcuni casi, la necessità di dover ricorrere sistematicamente ai singoli questionari di rilevazione per una ulteriore revisione, codifica e nuova registrazione degli stessi.

2) *Messa a punto qualitativa dei Fogli di censimento*.

I records registrati sono stati sottoposti al vaglio di un complesso programma di controllo che prevede l'imposizione automatica, sotto determinate condizioni, dei codici eventualmente mancanti o non validi e l'aggiustamento dei codici registrati in caso di accertata incongruenza. Tale controllo esteso agli incroci tra le modalità previste dal piano di pubblicazione, è stato dapprima effettuato all'interno del singolo tipo record e poi esteso tra tipi records.

In altri termini si è assicurata:

- la completezza delle risposte per singolo quesito all'interno dello stesso tipo record;
- la congruità delle risposte fornite relativamente ad ogni tipo record scegliendo all'interno di esso un carattere come fondamentale;
- la congruità delle risposte fornite tra i records relativi alla stessa famiglia o convivenza, in corrispondenza di alcuni quesiti ritenuti come fondamentali.

I controlli di congruità e i conseguenti aggiustamenti sono stati effettuati sulla base di standards conosciuti.

In particolare i quesiti scelti come riferimento (*specie dell'alloggio* per il record dell'abitazione; *anno di nascita* e, per le caratteristiche occupazionali, *la professione*, per i records relativi alle persone) sono stati ritenuti validi solo se confermati dalla presenza di determinate informazioni in altri quesiti ad essi strettamente connessi. In caso contrario si è proceduto alla loro rettifica sulla base di indicazioni desunte dagli altri quesiti. Da segnalare, infine, che gli interventi sui singoli quesiti avvengono nell'ambito della logica che li lega, come specificato in seguito.

Per fornire ulteriori elementi conoscitivi, nei prospetti che seguono sono riportati, a livello provinciale, i valori percentuali degli aggiustamenti effettuati sui quesiti del foglio di famiglia distintamente per:

Interventi di tipo 1

- annullamento delle risposte fornite a particolari quesiti per i quali, sotto determinate condizioni, non era prevista risposta; interventi relativi a casi di mancata risposta; codici non validi.

Interventi di tipo 2

- interventi relativi ad incongruità logiche riscontrate all'interno del quesito o dei quesiti.

Interventi di tipo 3

- interventi relativi ad incongruità logiche tra tipi records.

Le percentuali degli aggiustamenti sono calcolate sul totale delle frequenze relative alle risposte fornite in relazione al quesito considerato.

PROVINCIA DI ROVIGO

Incidenza percentuale degli aggiustamenti effettuati per tipo di intervento e quesito

A - ABITAZIONI

QUESITI	TIPO 1	TIPO 2	QUESITI	TIPO 1	TIPO 2
Specie dell'alloggio	—	0,40	Superficie	1,02	2,05
Caratteristiche del fabbricato	2,86	0,62	Acqua potabile	0,35	0,02
Proprietario	1,30	0,09	Gabinetto	0,42	0,54
Titolo di godimento	1,75	0,04	— scarico	5,03	0,32
Epoca di costruzione	1,40	0,04	Bagno	0,47	—
Stanze:			Elettricità	0,17	—
— adibite ad abitazione	0,21	0,63	Riscaldamento	0,33	0,55
— cucina	—	1,09			
— adibite ad altro uso	—	0,89	TOTALE	1,34	0,52

B - POPOLAZIONE RESIDENTE E TEMPORANEAMENTE PRESENTE

QUESITI	TIPO 1	TIPO 2	QUESITI	TIPO 1	TIPO 2
Relazione di parentela e posizione nella convivenza	0,25	0,26	Frequenza corso professionale	3,98	0,05
Sesso	0,21	0,10	Condizione 1981	4,00	1,28
Stato civile	0,32	0,35	Ore lavorate nella settimana	0,11	—
Luogo di nascita	1,68	1,17	Professione	1,87	2,79
Data di nascita	0,10	..	Posizione nella professione	7,67	7,52
Cittadinanza	3,59	—	Attività economica	9,08	9,01
Presenza e motivo dell'assenza	0,54	0,58	Condizione 1976	7,10	2,26
Residenza 1976	1,53	0,03	Pendolarità - luogo di lavoro o di studio	—	5,95
Istruzione	3,47	0,78	Pendolarità - altri quesiti	9,54	—
Corso regolare di studi	3,58	1,05	TOTALE	3,50	0,92
Frequenza scuola materna	15,25	0,11			

C - VERIFICHE DI CONGRUITÀ TRA RECORDS

TIPO 3

Specie di alloggio	0,65
Relazione di parentela	0,57
Annullamenti di records doppi e/o anomali	0,19
Mancati accoppiamenti tra famiglia principale e famiglia/e coabitanti (*)	8,23

(*) Percentuale calcolata sul totale delle famiglie coabitanti e le relative famiglie principali.

Il materiale relativo alla Provincia di Rovigo non ha evidenziato carenze di rilievo ed inoltre non ha richiesto l'effettuazione di rifacimenti o nuove codifiche.

A scopo esemplificativo, distintamente per tipo di intervento, si riportano di seguito alcuni casi verificatisi con maggior frequenza.

Per gli interventi di tipo 1 ai quesiti relativi alla *condizione professionale o non professionale nella settimana precedente la data del censimento* e alla *condizione professionale o non professionale nell'ottobre del '76* doveva essere fornita risposta solo se la persona aveva compiuto, alla data del censimento, rispettivamente i 14 ed i 19 anni.

Per gli interventi di tipo 2:

— il quesito *stanze* è stato messo in relazione con la superficie dell'abitazione verificando la congruità del dato della superficie media per stanza;


— nell'ambito del quesito relativo alla *condizione professionale o non professionale nella settimana precedente la data del censimento* sono stati messi in relazione la *professione, arte o mestiere esercitato*, la *posizione nella professione* e la *categoria di attività economica*. I codici delle tre caratteristiche occupazionali sono stati collegati tra loro mediante una tabella a tripla entrata verificandone la reciproca compatibilità e sostituendo successivamente gli eventuali codici non validi. Il codice non valido è stato individuato in funzione di quelli ritenuti validi. Per alcune particolari professioni è stata inoltre controllata la compatibilità tra la professione, l'età ed il titolo di studio.

Per i quesiti relativi al *luogo di studio o di lavoro, tempo impiegato e mezzo utilizzato per gli spostamenti*, in considerazione della difficoltà di effettuare, in alcuni casi, una netta distinzione tra i due tipi di interventi, sono stati convenzionalmente attribuiti al tipo 1 quelli derivanti dai controlli di congruità delle varie risposte fornite all'interno del quesito ivi comprese le verifiche derivanti dalle risposte sul *tempo impiegato* e *mezzo utilizzato* per gli spostamenti extracomunali.


Sono stati attribuiti al tipo 2 quelli relativi al confronto tra *luogo di studio o di lavoro* ed alcune caratteristiche rilevate per lo stesso individuo. In particolare per tutti coloro per i quali era prevista una risposta al *luogo di studio o di lavoro* si è verificata l'esistenza e la compatibilità del codice indicato. Così ad esempio per coloro che si sono dichiarati *lavoranti a domicilio per conto d'impres*e è stato controllato che il codice fosse quello corrispondente a *lavora nella propria abitazione*.

Tra gli interventi di tipo 3 si segnala quello relativo al mancato accoppiamento tra il codice della famiglia principale ed il codice della famiglia o delle famiglie coabitanti. Tale inconveniente è da attribuirsi alla diversità dei codici che ne avrebbero dovuto consentire l'esatto accoppiamento.

Da segnalare infine che, nel periodo immediatamente successivo alla raccolta dei dati, l'ISTAT ha attivato tre distinte indagini campionarie: la prima con lo scopo di verificare il grado di copertura del censimento; la seconda con l'obiettivo di raccogliere, con riferimento ad alcuni fondamentali caratteri della popolazione residente, informazioni sulla qualità dei risultati; la terza tendente ad accertare la corrispondenza tra i risultati del censimento e la posizione anagrafica delle famiglie. I risultati delle predette indagini formeranno oggetto di pubblicazione.



parte prima
dati comunali



TAV. 1 - Superficie territoriale e densità - Popolazione residente e popolazione presente, per sesso

Codice dei Comuni	COMUNI	Superficie territoriale km ²	Densità ab/km ²	POPOLAZIONE RESIDENTE			POPOLAZIONE PRESENTE			
				Maschi	Femmine	TOTALE	Maschi	Femmine	TOTALE	
									N.	di cui temporaneamente presente
001	ADRIA	113,52	192	10.497	11.344	21.841	10.410	11.378	21.788	365
002	ARIANO NEL POLESINE	80,92	69	2.720	2.864	5.584	2.638	2.839	5.477	58
003	ARQUA' POLESINE	20,02	154	1.523	1.559	3.082	1.482	1.543	3.025	13
004	BADIA POLESINE	44,50	228	4.909	5.257	10.166	4.917	5.290	10.207	225
005	BAGNOLO DI PO	21,43	76	791	827	1.618	766	813	1.579	13
006	BERGANTINO	18,18	159	1.385	1.506	2.891	1.298	1.458	2.756	12
007	BOSARO	6,02	221	667	666	1.333	641	657	1.298	1
008	CALTO	10,98	87	464	490	954	446	488	934	5
009	CANARO	32,71	89	1.401	1.507	2.908	1.359	1.471	2.830	13
010	CANDA	14,40	77	545	567	1.112	533	558	1.091	2
011	CASTELGUGLIELMO	22,10	94	1.010	1.065	2.075	980	1.054	2.034	2
012	CASTELMASSA	11,87	435	2.516	2.653	5.169	2.472	2.643	5.115	66
013	CASTELNOVO BARIANO	37,56	97	1.788	1.854	3.642	1.748	1.838	3.586	23
014	CENESELLI	28,58	83	1.155	1.230	2.385	1.317	1.210	2.527	196
015	CEREGNANO	29,99	138	2.035	2.107	4.142	1.993	2.082	4.075	11
016	CONTARINA	79,83	106	4.147	4.332	8.479	4.117	4.355	8.472	186
017	CORBOLA	18,39	147	1.289	1.407	2.696	1.271	1.406	2.677	47
018	COSTA DI ROVIGO	16,05	198	1.550	1.628	3.178	1.514	1.601	3.115	16
019	CRESPINO	31,92	82	1.273	1.350	2.623	1.260	1.347	2.607	24
020	DONADA	53,51	107	2.808	2.930	5.738	2.761	2.914	5.675	93
021	FICAROLO	17,84	184	1.665	1.626	3.291	1.652	1.630	3.282	49
022	FIESSO UMBERTIANO	27,29	152	2.001	2.149	4.150	1.973	2.129	4.102	21
023	FRASSINELLE POLESINE	21,87	84	899	945	1.844	879	942	1.821	10
024	FRATTA POLESINE	20,91	145	1.383	1.646	3.029	1.364	1.634	2.998	16
025	GAIBA	12,09	99	586	616	1.202	554	595	1.149	5
026	GAVELLO	24,41	76	921	935	1.856	903	923	1.826	10
027	GIACCIANO CON BARUCHELLA	18,36	145	1.299	1.366	2.665	1.281	1.357	2.638	18
028	GUARDA VENETA	17,31	78	664	678	1.342	647	655	1.302	6
029	LENDINARA	55,39	243	6.518	6.952	13.470	6.437	6.940	13.377	171
030	LOREO	39,60	92	1.800	1.826	3.626	1.760	1.806	3.566	9
031	LUSIA	17,73	198	1.758	1.761	3.519	1.713	1.738	3.451	17
032	MELARA	17,60	129	1.078	1.194	2.272	1.050	1.175	2.225	22
033	OCCHIOBELLO	32,62	268	4.273	4.462	8.735	4.205	4.468	8.673	94
034	PAPOZZE	21,83	95	1.019	1.053	2.072	986	1.034	2.020	9
035	PETTORAZZA GRIMANI	21,51	82	906	857	1.763	876	844	1.720	6
036	PINCARA	17,79	83	716	769	1.485	702	764	1.466	2
037	POLESILLA	16,55	213	1.695	1.833	3.528	1.654	1.813	3.467	33
038	PONTECCHIO POLESINE	11,47	132	761	757	1.518	746	747	1.493	4
039	PORTO TOLLE	226,04	48	5.477	5.408	10.885	5.428	5.403	10.831	168
040	ROSOLINA	73,01	76	2.780	2.757	5.537	2.706	2.708	5.414	31
041	ROVIGO	108,53	481	24.969	27.249	52.218	25.271	27.491	52.762	1.510
042	SALARA	14,31	90	612	683	1.295	608	678	1.286	16
043	SAN BELLINO	15,83	83	656	663	1.319	643	655	1.298	9
044	SAN MARTINO DI VENEZZE	31,10	136	2.096	2.133	4.229	2.060	2.120	4.180	15
045	STIENTA	24,13	126	1.483	1.559	3.042	1.444	1.538	2.982	18
046	TAGLIO DI PO	79,41	106	4.199	4.242	8.441	4.128	4.210	8.338	70
047	TRECENTA	35,06	108	1.839	1.951	3.790	1.833	1.984	3.817	112
048	VILLADOSE	32,52	157	2.508	2.586	5.094	2.444	2.577	5.021	3
049	VILLAMARZANA	14,07	91	618	661	1.279	611	654	1.265	9
050	VILLANOVA DEL GHEBBO	11,77	182	1.092	1.049	2.141	1.062	1.036	2.098	5
051	VILLANOVA MARCHESANA	18,21	69	635	620	1.255	620	602	1.222	12
	TOTALE PROVINCIA	1.788,64	142	123.379	130.129	253.508	122.163	129.795	251.958	3.851

TAV. 2 - Popolazione residente temporaneamente assente per sesso, luogo di presenza e motivo dell'assenza

Codice dei Comuni	COMUNI	IN ALTRI COMUNI				ALL'ESTERO				TOTALE	
		TOTALE		di cui per motivi di lavoro		TOTALE		di cui per motivi di lavoro		MF	M
		MF	M	MF	M	MF	M	MF	M		
001	ADRIA	397	255	124	80	21	15	14	12	418	270
002	ARIANO NEL POLESINE	153	96	42	34	12	12	11	11	165	108
003	ARQUA' POLESINE	69	45	15	10	1	—	1	—	70	45
004	BADIA POLESINE	178	101	58	31	6	3	1	1	184	104
005	BAGNOLO DI PO	51	31	11	4	1	1	1	1	52	32
006	BERGANTINO	142	82	72	43	5	4	3	2	147	86
007	BOSARO	36	26	11	6	—	—	—	—	36	26
008	CALTO	24	17	12	7	1	1	—	—	25	18
009	CANARO	84	45	40	22	7	4	4	3	91	49
010	CANDA	23	13	2	2	—	—	—	—	23	13
011	CASTELGUGLIELMO	33	25	4	4	10	7	9	6	43	32
012	CASTELMASSA	120	78	35	24	—	—	—	—	120	78
013	CASTELNOVO BARIANO	79	48	26	19	—	—	—	—	79	48
014	CENESELLI	54	28	9	7	—	—	—	—	54	28
015	CEREGNANO	77	46	10	7	1	1	1	1	78	47
016	CONTARINA	171	108	58	40	22	18	18	15	193	126
017	CORBOLA	63	35	19	14	3	2	2	2	66	37
018	COSTA DI ROVIGO	76	42	33	18	3	3	2	2	79	45
019	CRESPINO	39	23	7	3	1	1	—	—	40	24
020	DONADA	135	75	26	17	21	18	16	15	156	93
021	FICAROLO	57	31	6	3	1	1	1	1	58	32
022	FIESSO UMBERTIANO	65	35	14	9	4	4	3	3	69	39
023	FRASSINELLE POLESINE	27	14	4	1	6	6	6	6	33	20
024	FRATTA POLESINE	45	28	8	6	2	—	—	—	47	28
025	GAIBA	56	34	17	12	2	2	2	2	58	36
026	GAVELLO	39	20	11	4	1	1	1	1	40	21
027	GIACCIANO CON BARUCHELLA	45	26	9	4	—	—	—	—	45	26
028	GUARDA VENETA	46	20	7	4	—	—	—	—	46	20
029	LENDINARA	254	160	62	41	10	8	6	5	264	168
030	LOREO	68	44	15	7	1	—	—	—	69	44
031	LUSIA	81	50	13	8	4	4	4	4	85	54
032	MELARA	59	27	11	5	10	6	7	5	69	33
033	OCCHIOBELLO	139	93	31	25	17	16	15	15	156	109
034	PAPOZZE	53	28	19	6	8	8	4	4	61	36
035	PETTORAZZA GRIMANI	47	30	12	7	2	2	2	2	49	32
036	PINCARA	21	14	5	5	—	—	—	—	21	14
037	POLESELLA	92	52	40	20	2	1	2	1	94	53
038	PONTECCHIO POLESINE	29	16	2	1	—	—	—	—	29	16
039	PORTO TOLLE	210	131	41	25	12	7	11	6	222	138
040	ROSOLINA	150	86	31	20	4	3	4	3	154	89
041	ROVIGO	893	558	217	130	73	50	46	35	966	608
042	SALARA	25	12	—	—	—	—	—	—	25	12
043	SAN BELLINO	29	14	5	4	1	1	1	1	30	15
044	SAN MARTINO DI VENEZZE	56	36	9	6	8	8	7	7	64	44
045	STIENTA	74	44	21	9	4	4	3	3	78	48
046	TAGLIO DI PO	169	100	38	28	4	4	4	4	173	104
047	TRECENTA	79	48	25	17	6	2	5	2	85	50
048	VILLADOSE	72	60	2	2	4	4	4	4	76	64
049	VILLAMARZANA	22	10	3	1	1	1	1	1	23	11
050	VILLANOVA DEL GHEBBO	48	33	6	5	—	—	—	—	48	33
051	VILLANOVA MARCHESANA	43	20	13	7	2	1	2	1	45	21
	TOTALE PROVINCIA	5.097	3.093	1.311	814	304	234	224	187	5.401	3.327

TAV. 3 - Popolazione residente per sesso e stato civile

Codice dei Comuni	COMUNI	MASCHI					FEMMINE				
		CELIBI	CONIUGATI	SEPARATI LEGALMENTE	VEDOVI	DIVORZIATI	NUBILI	CONIUGATE	SEPARATE LEGALMENTE	VEDOVE	DIVORZIATE
001	ADRIA	4.538	5.570	62	317	10	4.160	5.582	58	1.522	22
002	ARIANO NEL POLESINE	1.149	1.473	14	77	7	973	1.481	7	401	2
003	ARQUA' POLESINE	672	796	8	47	—	549	805	4	201	—
004	BADIA POLESINE	2.201	2.550	21	130	7	1.889	2.552	23	782	11
005	BAGNOLO DI PO	332	427	6	25	1	276	425	5	121	—
006	BERGANTINO	541	796	1	43	4	476	792	5	230	3
007	BOSARO	324	317	—	25	1	251	315	2	96	2
008	CALTO	197	246	3	18	—	162	246	2	79	1
009	CANARO	540	819	6	35	1	477	833	3	191	3
010	CANDA	218	306	2	18	1	199	301	1	65	1
011	CASTELGUGLIELMO	407	565	1	36	1	356	555	—	153	1
012	CASTELMASSA	1.024	1.393	15	79	5	884	1.384	19	363	3
013	CASTELNOVO BARIANO	747	984	7	46	4	591	978	3	281	1
014	CENESELLI	445	659	4	46	1	359	669	3	199	—
015	CEREGNANO	911	1.069	8	42	5	754	1.076	6	268	3
016	CONTARINA	1.842	2.179	23	96	7	1.591	2.185	19	530	7
017	CORBOLA	533	706	3	46	1	441	709	3	249	5
018	COSTA DI ROVIGO	720	787	1	42	—	624	809	2	193	—
019	CRESPINO	551	666	5	51	—	473	671	5	198	3
020	DONADA	1.283	1.438	14	71	2	1.069	1.462	15	380	4
021	FICAROLO	829	780	4	50	2	608	777	6	231	4
022	FIESSO UMBERTIANO	820	1.094	—	84	3	723	1.106	3	314	3
023	FRASSINELLE POLESINE	417	462	1	19	—	356	464	2	123	—
024	FRATTA POLESINE	625	712	3	43	—	737	717	2	190	—
025	GAIBA	248	314	3	21	—	199	314	2	101	—
026	GAVELLO	396	481	2	42	—	311	480	1	143	—
027	GIACCIANO CON BARUCHELLA	559	677	4	56	3	459	680	3	222	2
028	GUARDA VENETA	284	353	—	27	—	232	347	4	95	—
029	LENDINARA	2.932	3.386	23	172	5	2.601	3.386	32	928	5
030	LOREO	807	942	7	43	1	658	948	5	215	—
031	LUSIA	883	828	5	42	—	726	836	2	197	—
032	MELARA	436	590	2	47	3	395	600	2	195	2
033	OCCHIOBELLO	1.754	2.393	20	99	7	1.546	2.401	20	484	11
034	PAPOZZE	447	540	1	30	1	326	539	1	186	1
035	PETTORAZZA GRIMANI	445	441	1	19	—	329	439	—	88	1
036	PINCARA	321	375	1	19	—	291	378	1	98	1
037	POSELLA	715	929	6	41	4	620	930	5	276	2
038	PONTECCHIO POLESINE	346	395	2	18	—	255	395	1	105	1
039	PORTO TOLLE	2.487	2.849	15	121	5	1.986	2.851	13	554	4
040	ROSOLINA	1.235	1.457	12	72	4	992	1.461	8	294	2
041	ROVIGO	11.257	12.976	135	567	34	10.573	13.076	172	3.376	52
042	SALARA	234	355	2	21	—	207	358	1	116	1
043	SAN BELLINO	279	351	1	24	1	236	349	1	77	—
044	SAN MARTINO DI VENEZZE	969	1.076	4	46	1	829	1.073	5	224	2
045	STIENTA	591	831	6	55	—	486	843	4	224	2
046	TAGLIO DI PO	1.857	2.209	21	108	4	1.534	2.219	22	461	6
047	TRECENTA	763	973	4	96	3	648	967	6	330	—
048	VILLADOSE	1.127	1.318	9	54	—	978	1.317	4	287	—
049	VILLAMARZANA	280	313	1	24	—	249	312	1	99	—
050	VILLANOVA DEL GHEBBO	509	551	2	29	1	397	554	1	97	—
051	VILLANOVA MARCHESANA	264	341	5	25	—	186	336	—	96	2
	TOTALE PROVINCIA	54.291	65.038	506	3.404	140	47.227	65.283	515	16.928	176

TAV. 4 - Popolazione residente

A —

Codice dei Comuni	COMUNI	CLASSI QUINQUENNALI DI ETÀ (anni)										
		Meno di 5	5 - 9	10 - 14	15 - 19	20 - 24	25 - 29	30 - 34	35 - 39	40 - 44	45 - 49	50 - 54
001	ADRIA	1.191	1.494	1.464	1.713	1.598	1.509	1.465	1.250	1.344	1.432	1.533
002	ARIANO NEL POLESINE	239	346	429	395	391	359	339	274	358	366	445
003	ARQUA' POLESINE	156	210	202	257	206	183	194	172	171	207	251
004	BADIA POLESINE	566	688	728	739	750	777	714	537	584	582	685
005	BAGNOLO DI PO	72	90	94	108	131	101	81	77	98	97	130
006	BERGANTINO	130	189	187	181	224	174	185	170	167	180	215
007	BOSARO	65	81	105	126	87	88	96	68	70	94	90
008	CALTO	37	55	51	68	76	60	59	44	44	57	77
009	CANARO	139	166	195	190	192	207	209	177	169	184	216
010	CANDA	71	58	70	87	76	77	75	47	60	86	78
011	CASTELGUGLIELMO	120	124	120	136	151	152	154	101	97	121	150
012	CASTELMASSA	219	318	377	329	331	350	367	313	338	356	371
013	CASTELNOVO BARIANO	153	191	256	242	258	223	207	181	217	260	250
014	CENESELLI	84	132	110	146	171	152	157	115	109	144	198
015	CEREGNANO	225	317	283	331	322	274	303	227	255	278	283
016	CONTARINA	541	634	652	674	661	663	624	501	497	583	585
017	CORBOLA	123	142	166	194	200	158	135	138	143	167	193
018	COSTA DI ROVIGO	172	206	217	253	284	232	234	178	185	188	227
019	CRESPINO	118	167	165	209	179	149	138	132	155	179	175
020	DONADA	339	402	502	470	442	423	397	339	391	359	353
021	FICAROLO	123	182	182	258	288	290	238	180	157	181	262
022	FIESSO UMBERTIANO	219	268	259	282	308	291	279	242	248	252	287
023	FRASSINELLE POLESINE	102	119	134	165	150	117	113	90	125	132	128
024	FRATTA POLESINE	129	217	228	222	213	188	210	201	189	178	227
025	GAIBA	44	77	61	91	88	87	87	74	77	78	84
026	GAVELLO	76	93	122	147	138	110	106	70	108	145	139
027	GIACCIANO CON BARUCHELLA	123	168	155	199	168	179	155	135	158	167	202
028	GUARDA VENETA	57	77	89	103	86	79	85	71	90	81	87
029	LENDINARA	683	880	935	1.038	971	955	981	737	815	816	946
030	LOREO	205	227	294	311	297	255	233	198	237	287	232
031	LUSIA	187	274	322	319	284	249	251	196	229	239	225
032	MELARA	104	131	158	145	148	141	136	138	144	133	143
033	OCCHIOBELLO	533	637	678	623	595	709	809	663	635	544	535
034	PAPOZZE	80	107	119	153	166	104	115	101	99	154	163
035	PETTORAZZA GRIMANI	99	124	122	158	147	155	114	83	108	138	105
036	PINCARA	67	101	110	124	106	111	86	67	104	85	102
037	POLESELLA	192	218	230	240	264	279	277	165	196	218	211
038	PONTECCHIO POLESINE	69	85	110	118	119	99	102	83	87	111	103
039	PORTO TOLLE	752	873	861	906	888	834	841	639	749	796	708
040	ROSOLINA	330	435	470	471	404	409	414	324	417	394	360
041	ROVIGO	2.760	3.583	3.749	4.246	3.997	3.897	3.940	3.196	3.345	3.234	3.514
042	SALARA	56	73	88	75	104	78	90	68	64	68	100
043	SAN BELLINO	73	73	79	82	94	113	84	61	66	89	99
044	SAN MARTINO DI VENEZZE	246	278	345	401	331	290	252	245	295	261	318
045	STIENTA	135	206	182	177	237	228	227	171	191	177	213
046	TAGLIO DI PO	534	616	672	701	625	662	591	519	544	570	532
047	TRECENTA	139	209	216	240	237	207	241	186	204	278	257
048	VILLADOSE	301	374	402	445	425	394	350	275	318	331	322
049	VILLAMARZANA	72	88	80	109	95	84	89	71	58	95	88
050	VILLANOVA DEL GHEBBO	146	137	154	186	195	163	148	97	131	141	140
051	VILLANOVA MARCHESANA	51	62	82	91	82	82	64	48	69	90	92
	TOTALE PROVINCIA	13.447	17.002	18.061	19.674	18.980	18.150	17.841	14.435	15.709	16.383	17.429

per sesso e classe di età'

TOTALE

TOTALE						PARTICOLARI CLASSI DI ETÀ' (anni)									Codice dei Comuni
55 - 59	60 - 64	65 - 69	70 - 74	75 e più	TOTALE	Meno di 3	3 - 5	6 - 10	11 - 13	14 - 17	18	19 - 20	21 - 24		
1.494	993	1.190	931	1.240	21.841	675	819	1.484	873	1.335	353	666	1.255	001	
391	271	362	276	343	5.584	118	187	355	253	326	78	173	310	002	
209	132	188	139	205	3.082	84	108	223	113	192	58	80	173	003	
736	439	513	461	667	10.166	319	378	714	435	576	152	290	607	004	
145	82	112	94	106	1.618	41	44	94	61	70	29	52	104	005	
219	137	172	143	218	2.891	72	93	201	112	140	27	81	185	006	
83	60	82	62	76	1.333	38	42	82	65	95	28	50	64	007	
69	45	61	73	78	954	23	21	57	34	50	11	29	62	008	
220	162	160	137	185	2.908	81	90	177	119	143	32	89	151	009	
75	62	71	44	75	1.112	46	38	59	41	62	21	39	56	010	
167	119	142	93	128	2.075	70	80	119	72	110	27	45	128	011	
359	266	258	268	349	5.169	126	146	334	225	280	66	129	268	012	
306	210	260	203	225	3.642	79	103	213	156	187	51	90	221	013	
202	119	168	143	235	2.385	41	72	121	73	92	24	89	131	014	
275	190	210	158	211	4.142	122	164	304	172	259	75	133	249	015	
494	305	341	321	403	8.479	323	335	650	399	527	123	287	518	016	
158	163	217	160	239	2.696	65	82	152	92	154	46	79	155	017	
237	156	155	123	131	3.178	96	127	198	122	208	53	106	222	018	
182	141	157	142	235	2.623	68	88	157	111	157	41	77	139	019	
352	189	298	216	266	5.738	181	248	407	285	399	103	194	338	020	
233	179	186	144	208	3.291	58	106	178	107	190	50	111	233	021	
348	198	213	197	259	4.150	133	129	279	149	218	68	120	240	022	
140	75	96	69	89	1.844	65	68	118	77	122	28	77	115	023	
195	153	175	148	156	3.029	81	97	211	129	193	51	71	176	024	
80	70	69	65	70	1.202	29	29	71	40	59	20	40	73	025	
146	90	129	112	125	1.856	40	50	96	78	99	36	78	99	026	
223	143	176	134	180	2.665	70	85	170	77	163	44	63	141	027	
106	67	93	62	109	1.342	31	42	74	54	82	23	35	71	028	
1.008	641	728	545	791	13.470	393	453	923	548	837	177	406	770	029	
232	133	156	142	187	3.626	113	135	236	179	256	60	118	237	030	
226	121	137	102	158	3.519	108	131	290	192	256	69	121	219	031	
159	112	138	141	201	2.272	59	69	135	94	133	18	64	114	032	
512	304	326	290	342	8.735	273	381	661	414	512	117	244	464	033	
171	115	132	116	177	2.072	44	55	110	70	111	43	58	134	034	
123	69	86	60	72	1.763	45	81	120	77	109	36	69	113	035	
107	75	77	75	88	1.485	33	58	102	63	98	22	47	85	036	
279	193	211	169	186	3.528	98	129	232	139	174	58	108	206	037	
104	80	92	77	79	1.518	39	46	83	74	92	23	51	93	038	
579	333	416	336	374	10.885	429	506	861	499	732	184	348	721	039	
293	198	246	174	198	5.537	175	238	470	260	362	98	185	322	040	
3.638	2.250	2.416	1.948	2.505	52.218	1.523	1.866	3.717	2.193	3.336	848	1.693	3.159	041	
105	66	96	76	88	1.295	30	43	75	47	56	20	42	83	042	
122	79	58	70	77	1.319	38	49	77	45	61	17	36	78	043	
284	166	170	152	195	4.229	133	148	300	222	314	70	154	260	044	
235	143	196	134	190	3.042	69	113	197	115	136	35	93	179	045	
538	329	348	294	366	8.441	295	366	603	405	595	129	249	506	046	
347	208	240	213	368	3.790	78	102	208	122	200	45	100	186	047	
314	213	255	164	211	5.094	176	196	384	236	360	81	171	343	048	
118	63	60	45	64	1.279	43	44	89	45	81	25	41	76	049	
156	75	94	85	93	2.141	88	94	129	91	145	36	79	156	050	
96	77	85	87	97	1.255	32	34	60	48	79	20	31	64	051	
17.590	11.259	13.017	10.613	13.918	253.508	7.489	9.208	17.360	10.702	15.523	3.949	7.881	15.052		

segue TAV. 4 — Popolazione residente

B —

Codice dei Comuni	COMUNI	CLASSI QUINQUENNALI DI ETÀ (anni)										
		Meno di 5	5 - 9	10 - 14	15 - 19	20 - 24	25 - 29	30 - 34	35 - 39	40 - 44	45 - 49	50 - 54
001	ADRIA	594	761	740	832	837	753	771	635	662	705	747
002	ARIANO NEL POLESINE	110	170	220	198	215	180	176	148	186	167	217
003	ARQUA' POLESINE	83	118	106	126	105	99	98	88	82	102	120
004	BADIA POLESINE	302	368	377	376	387	395	389	259	308	281	327
005	BAGNOLO DI PO	38	50	43	53	75	47	48	38	46	46	69
006	BERGANTINO	61	91	103	101	117	81	88	94	90	76	114
007	BOSARO	33	49	53	64	51	49	49	33	37	48	45
008	CALTO	21	27	28	31	42	32	32	23	22	30	34
009	CANARO	70	85	96	95	101	103	105	84	93	90	105
010	CANDA	37	28	34	48	39	39	35	26	27	42	45
011	CASTELGUGLIELMO	56	64	60	74	77	71	86	56	52	60	72
012	CASTELMASSA	116	164	203	167	176	171	182	154	175	178	184
013	CASTELNOVO BARIANO	83	100	136	129	148	128	103	94	96	131	126
014	CENESELLI	40	62	62	77	97	87	88	56	50	62	102
015	CEREGNANO	114	165	141	158	183	142	160	125	128	143	137
016	CONTARINA	268	327	349	335	331	335	323	259	245	300	269
017	CORBOLA	67	67	89	89	116	77	82	67	68	79	92
018	COSTA DI ROVIGO	77	103	105	129	147	115	130	92	101	92	109
019	CRESPINO	57	94	84	105	93	72	75	65	74	87	92
020	DONADA	172	210	256	229	221	210	202	183	200	197	175
021	FICAROLO	68	96	102	146	170	159	131	91	85	81	130
022	FIESSO UMBERTIANO	110	151	138	149	138	144	158	118	126	116	140
023	FRASSINELLE POLESINE	46	61	64	79	85	66	53	50	61	68	61
024	FRATTA POLESINE	71	98	111	109	87	82	101	93	97	97	97
025	GAIBA	24	43	34	45	45	43	51	33	39	40	43
026	GAVELLO	33	52	59	80	81	64	56	36	63	67	66
027	GIACCIANO CON BARUCHELLA	63	87	90	103	89	90	84	73	79	82	91
028	GUARDA VENETA	26	46	42	59	43	39	45	42	44	39	38
029	LENDINARA	356	456	478	529	498	504	502	374	421	407	426
030	LOREO	114	129	174	149	154	134	112	94	122	140	109
031	LUSIA	88	133	162	171	157	129	131	102	116	113	126
032	MELARA	49	64	82	70	84	73	68	67	66	68	64
033	OCCHIOBELLO	265	342	354	315	293	335	400	338	330	274	275
034	PAPOZZE	45	65	71	82	94	50	59	58	46	72	77
035	PETTORAZZA GRIMANI	61	66	73	81	72	80	67	45	50	76	54
036	PINCARA	42	49	52	61	54	53	47	36	49	51	53
037	POLESELLA	95	114	129	117	124	131	158	91	104	109	93
038	PONTECCHIO POLESINE	30	46	63	64	64	55	52	43	48	52	54
039	PORTO TOLLE	386	454	447	464	453	419	434	337	410	409	370
040	ROSOLINA	166	227	243	232	200	219	219	157	215	202	193
041	ROVIGO	1.404	1.869	1.907	2.157	2.043	1.963	2.038	1.583	1.613	1.522	1.650
042	SALARA	32	30	45	42	55	37	46	35	33	35	45
043	SAN BELLINO	35	38	36	44	47	55	48	39	32	45	42
044	SAN MARTINO DI VENEZZE	127	153	168	202	162	161	135	122	150	133	154
045	STIENTA	70	104	98	89	121	120	117	90	93	87	97
046	TAGLIO DI PO	250	313	320	385	306	360	298	267	290	291	282
047	TRECENTA	71	118	115	120	139	106	131	98	101	132	127
048	VILLADOSE	167	192	198	221	206	207	189	143	151	168	155
049	VILLAMARZANA	34	40	48	52	48	42	44	41	26	49	41
050	VILLANOVA DEL GHEBBO	78	75	86	89	105	90	80	53	63	73	76
051	VILLANOVA MARCHESANA	31	32	48	48	49	42	39	21	29	50	54
	TOTALE PROVINCIA	6.836	8.846	9.322	9.970	9.824	9.238	9.315	7.349	7.894	8.064	8.464

per sesso e classe di età'

MASCHI

						PARTICOLARI CLASSI DI ETÀ' (anni)									Codice dei Comuni
55 - 59	60 - 64	65 - 69	70 - 74	75 e più	TOTALE	Meno di 3	3 - 5	6 - 10	11 - 13	14 - 17	18	19 - 20	21 - 24		
711	451	496	384	418	10.497	327	412	760	438	661	174	341	651	001	
200	112	170	122	129	2.720	52	88	179	132	165	37	84	176	002	
101	68	79	63	85	1.523	40	61	124	58	97	33	42	83	003	
353	192	228	170	197	4.909	174	191	381	227	293	76	151	317	004	
72	43	48	39	36	791	22	23	51	29	33	14	23	64	005	
90	68	86	46	79	1.385	28	54	101	61	72	13	43	101	006	
33	25	46	24	28	667	19	25	49	30	44	14	35	34	007	
24	23	26	32	37	464	12	13	29	19	25	3	11	37	008	
105	72	68	56	73	1.401	47	37	91	57	63	18	51	83	009	
32	27	31	22	33	545	24	20	31	15	34	11	23	28	010	
72	58	67	36	49	1.010	27	47	60	34	58	14	24	67	011	
171	123	114	112	126	2.516	75	73	169	124	138	33	67	147	012	
148	95	115	90	66	1.788	47	50	107	87	104	24	52	125	013	
95	52	78	66	81	1.155	22	35	55	41	47	14	52	72	014	
133	74	96	67	69	2.035	67	82	153	85	130	39	69	136	015	
237	131	166	119	153	4.147	165	165	333	212	273	67	144	251	016	
75	76	91	66	88	1.289	35	43	72	57	67	23	44	87	017	
112	74	67	54	43	1.550	42	60	102	55	104	29	50	119	018	
92	62	68	67	86	1.273	33	44	88	59	76	22	40	71	019	
159	77	130	94	93	2.808	94	130	206	145	208	48	86	171	020	
103	92	81	59	71	1.665	35	54	98	59	108	26	64	138	021	
154	87	92	91	89	2.001	68	69	159	74	117	34	57	108	022	
74	39	34	32	26	899	27	34	58	41	56	15	38	66	023	
84	65	77	63	51	1.383	47	45	92	63	108	20	33	68	024	
34	35	32	20	25	586	17	14	40	21	32	11	20	36	025	
67	35	58	50	54	921	15	26	53	41	51	17	45	57	026	
108	65	76	55	64	1.299	31	53	87	44	80	27	32	78	027	
55	32	39	28	47	664	13	22	44	24	48	9	18	38	028	
472	270	325	239	261	6.518	219	231	470	283	429	79	201	405	029	
110	63	65	57	74	1.800	65	75	138	106	126	26	61	123	030	
118	58	56	47	51	1.758	52	63	145	90	133	37	70	121	031	
79	51	63	59	71	1.078	23	37	67	51	65	8	34	64	032	
251	129	146	112	114	4.273	140	190	346	228	251	67	124	223	033	
87	54	53	45	61	1.019	26	32	63	45	59	21	34	77	034	
55	38	32	29	27	906	27	47	69	44	57	21	33	55	035	
48	29	33	32	27	716	23	31	47	34	46	14	16	47	036	
128	80	94	69	59	1.695	46	67	125	77	89	28	51	96	037	
51	38	41	34	26	761	12	26	49	39	54	13	25	49	038	
289	149	184	145	127	5.477	226	254	438	264	389	89	174	370	039	
144	90	117	76	80	2.780	88	123	237	131	184	50	90	165	040	
1.689	983	993	756	799	24.969	769	961	1.928	1.107	1.707	441	840	1.627	041	
46	35	33	31	32	612	14	23	35	26	24	12	24	46	042	
62	41	24	36	32	656	16	26	40	20	32	10	17	39	043	
133	85	81	65	65	2.096	72	71	165	110	161	33	71	129	044	
115	68	90	59	65	1.483	35	59	100	65	66	20	53	84	045	
248	159	163	125	142	4.199	138	175	302	200	308	72	141	238	046	
159	97	103	93	129	1.839	41	56	115	62	107	21	51	110	047	
152	98	108	72	81	2.508	99	106	193	113	181	36	88	168	048	
51	29	30	21	22	618	23	16	44	27	43	12	18	39	049	
73	34	43	41	33	1.092	49	44	77	49	71	18	38	87	050	
45	35	32	45	35	635	20	20	28	30	44	10	16	40	051	
8.299	5.066	5.668	4.415	4.809	123.379	3.828	4.703	8.993	5.533	7.918	2.003	4.009	7.811		

segue TAV. 4 — Popolazione residente

C —

Codice dei Comuni	COMUNI	CLASSI QUINQUENNALI DI ETÀ (anni)										
		Meno di 5	5 - 9	10 - 14	15 - 19	20 - 24	25 - 29	30 - 34	35 - 39	40 - 44	45 - 49	50 - 54
001	ADRIA	597	733	724	881	761	756	694	615	682	727	786
002	ARIANO NEL POLESINE	129	176	209	197	176	179	163	126	172	199	228
003	ARQUA' POLESINE	73	92	96	131	101	84	96	84	89	105	131
004	BADIA POLESINE	264	320	351	363	363	382	325	278	276	301	358
005	BAGNOLO DI PO	34	40	51	55	56	54	33	39	52	51	61
006	BERGANTINO	69	98	84	80	107	93	97	76	77	104	101
007	BOSARO	32	32	52	62	36	39	47	35	33	46	45
008	CALTO	16	28	23	37	34	28	27	21	22	27	43
009	CANARO	69	81	99	95	91	104	104	93	76	94	111
010	CANDA	34	30	36	39	37	38	40	21	33	44	33
011	CASTELGUGLIELMO	64	60	60	62	74	81	68	45	45	61	78
012	CASTELMASSA	103	154	174	162	155	179	185	159	163	178	187
013	CASTELNOVO BARIANO	70	91	120	113	110	95	104	87	121	129	124
014	CENESELLI	44	70	48	69	74	65	69	59	59	82	96
015	CEREGNANO	111	152	142	173	139	132	143	102	127	135	146
016	CONTARINA	273	307	303	339	330	328	301	242	252	283	316
017	CORBOLA	56	75	77	105	84	81	53	71	75	88	101
018	COSTA DI ROVIGO	95	103	112	124	137	117	104	86	84	96	118
019	CRESPINO	61	73	81	104	86	77	63	67	81	92	83
020	DONADA	167	192	246	241	221	213	195	156	191	162	178
021	FICAROLO	55	86	80	112	118	131	107	89	72	100	132
022	FIESSO UMBERTIANO	109	117	121	133	170	147	121	124	122	136	147
023	FRASSINELLE POLESINE	56	58	70	86	65	51	60	40	64	64	67
024	FRATTA POLESINE	58	119	117	113	126	106	109	108	92	81	130
025	GAIBA	20	34	27	46	43	44	36	41	38	38	41
026	GAVELLO	43	41	63	67	57	46	50	34	45	78	73
027	GIACCIANO CON BARUCHELLA	60	81	65	96	79	89	71	62	79	85	111
028	GUARDA VENETA	31	31	47	44	43	40	40	29	46	42	49
029	LENDINARA	327	424	457	509	473	451	479	363	394	409	520
030	LOREO	91	98	120	162	143	121	121	104	115	147	123
031	LUSIA	99	141	160	148	127	120	120	94	113	126	99
032	MELARA	55	67	76	75	64	68	68	71	78	65	79
033	OCCHIOBELLO	268	295	324	308	302	374	409	325	305	270	260
034	PAPOZZE	35	42	48	71	72	54	56	43	53	82	86
035	PETTORAZZA GRIMANI	38	58	49	77	75	75	47	38	58	62	51
036	PINCARA	25	52	58	63	52	58	39	31	55	34	49
037	POSELLA	97	104	101	123	140	148	119	74	92	109	118
038	PONTECCHIO POLESINE	39	39	47	54	55	44	50	40	39	59	49
039	PORTO TOLLE	366	419	414	442	435	415	407	302	339	387	338
040	ROSOLINA	164	208	227	239	204	190	195	167	202	192	167
041	ROVIGO	1.356	1.714	1.842	2.089	1.954	1.934	1.902	1.613	1.732	1.712	1.864
042	SALARA	24	43	43	33	49	41	44	33	31	33	55
043	SAN BELLINO	38	35	43	38	47	58	36	22	34	44	57
044	SAN MARTINO DI VENEZZE	119	125	177	199	169	129	117	123	145	128	164
045	STIENTA	65	102	84	88	116	108	110	81	98	90	116
046	TAGLIO DI PO	284	303	352	316	319	302	293	252	254	279	250
047	TRECENTA	68	91	101	120	98	101	110	88	103	146	130
048	VILLADOSE	134	182	204	224	219	187	161	132	167	163	167
049	VILLAMARZANA	38	48	32	57	47	42	45	30	32	46	47
050	VILLANOVA DEL GHEBBO	68	62	68	97	90	73	68	44	68	68	64
051	VILLANOVA MARCHESANA	20	30	34	43	33	40	25	27	40	40	38
	TOTALE PROVINCIA	6.611	8.156	8.739	9.704	9.156	8.912	8.526	7.086	7.815	8.319	8.965

per sesso e classe di eta'

FEMMINE

						PARTICOLARI CLASSI DI ETA' (anni)									Codice dei Comuni
55 - 59	60 - 64	65 - 69	70 - 74	75 e più	TOTALE	Meno di 3	3 - 5	6 - 10	11 - 13	14 - 17	18	19 - 20	21 - 24		
783	542	694	547	822	11.344	348	407	724	435	674	179	325	604	001	
191	159	192	154	214	2.864	66	99	176	121	161	41	89	134	002	
108	64	109	76	120	1.559	44	47	99	55	95	25	38	90	003	
383	247	285	291	470	5.257	145	187	333	208	283	76	139	290	004	
73	39	64	55	70	827	19	21	43	32	37	15	29	40	005	
129	69	86	97	139	1.506	44	39	100	51	68	14	38	84	006	
50	35	36	38	48	666	19	17	33	35	51	14	15	30	007	
45	22	35	41	41	490	11	8	28	15	25	8	18	25	008	
115	90	92	81	112	1.507	34	53	86	62	80	14	38	68	009	
43	35	40	22	42	567	22	18	28	26	28	10	16	28	010	
95	61	75	57	79	1.065	43	33	59	38	52	13	21	61	011	
188	143	144	156	223	2.653	51	73	165	101	142	33	62	121	012	
158	115	145	113	159	1.854	32	53	106	69	83	27	38	96	013	
107	67	90	77	154	1.230	19	37	66	32	45	10	37	59	014	
142	116	114	91	142	2.107	55	82	151	87	129	36	64	113	015	
257	174	175	202	250	4.332	158	170	317	187	254	56	143	267	016	
83	87	126	94	151	1.407	30	39	80	35	87	23	35	68	017	
125	82	88	69	88	1.628	54	67	96	67	104	24	56	103	018	
90	79	89	75	149	1.350	35	44	69	52	81	19	37	68	019	
193	112	168	122	173	2.930	87	118	201	140	191	55	108	167	020	
130	87	105	85	137	1.626	23	52	80	48	82	24	47	95	021	
194	111	121	106	170	2.149	65	60	120	75	101	34	63	132	022	
66	36	62	37	63	945	38	34	60	36	66	13	39	49	023	
111	88	98	85	105	1.646	34	52	119	66	85	31	38	108	024	
46	35	37	45	45	616	12	15	31	19	27	9	20	37	025	
79	55	71	62	71	935	25	24	43	37	48	19	33	42	026	
115	78	100	79	116	1.366	39	32	83	33	83	17	31	63	027	
51	35	54	34	62	678	18	20	30	30	34	14	17	33	028	
536	371	403	306	530	6.952	174	222	453	265	408	98	205	365	029	
122	70	91	85	113	1.826	48	60	98	73	130	34	57	114	030	
108	63	81	55	107	1.761	56	68	145	102	123	32	51	98	031	
80	61	75	82	130	1.194	36	32	68	43	68	10	30	50	032	
261	175	180	178	228	4.462	133	191	315	186	261	50	120	241	033	
84	61	79	71	116	1.053	18	23	47	25	52	22	24	57	034	
68	31	54	31	45	857	18	34	51	33	52	15	36	58	035	
59	46	44	43	61	769	10	27	55	29	52	8	31	38	036	
151	113	117	100	127	1.833	52	62	107	62	85	30	57	110	037	
53	42	51	43	53	757	27	20	34	35	38	10	26	44	038	
290	184	232	191	247	5.408	203	252	423	235	343	95	174	351	039	
149	108	129	98	118	2.757	87	115	233	129	178	48	95	157	040	
1.949	1.267	1.423	1.192	1.706	27.249	754	905	1.789	1.086	1.629	407	853	1.532	041	
59	31	63	45	56	683	16	20	40	21	32	8	18	37	042	
60	38	34	34	45	663	22	23	37	25	29	7	19	39	043	
151	81	89	87	130	2.133	61	77	135	112	153	37	83	131	044	
120	75	106	75	125	1.559	34	54	97	50	70	15	40	95	045	
290	170	185	169	224	4.242	157	191	301	205	287	57	108	268	046	
188	111	137	120	239	1.951	37	46	93	60	93	24	49	76	047	
162	115	147	92	130	2.586	77	90	191	123	179	45	83	175	048	
67	34	30	24	42	661	20	28	45	18	38	13	23	37	049	
83	41	51	44	60	1.049	39	50	52	42	74	18	41	69	050	
51	42	53	42	62	620	12	14	32	18	35	10	15	24	051	
9.291	6.193	7.349	6.198	9.109	130.129	3.661	4.505	8.367	5.169	7.605	1.946	3.872	7.241		

TAV. 5 - Popolazione residente in età da 6 anni in poi

Codice dei Comuni	COMUNI	FORNITI DI TITOLO DI STUDIO							
		LAUREA		DIPLOMA		LICENZA MEDIA INFERIORE		LICENZA ELEMENTARE	
		MF	M	MF	M	MF	M	MF	M
001	ADRIA	480	282	2.192	1.114	4.519	2.561	8.213	3.960
002	ARIANO NEL POLESINE	63	41	303	167	1.003	542	2.118	1.117
003	ARQUA' POLESINE	29	15	266	155	598	335	1.319	663
004	BADIA POLESINE	117	65	885	504	2.008	1.088	4.387	2.071
005	BAGNOLO DI PO	14	9	123	70	282	155	695	367
006	BERGANTINO	32	23	279	150	494	278	1.355	646
007	BOSARO	8	7	79	54	280	151	577	294
008	CALTO	12	4	112	59	162	93	493	231
009	CANARO	35	19	239	144	509	283	1.317	664
010	CANDA	11	6	79	39	207	119	445	232
011	CASTELGUGLIELMO	13	6	131	71	423	243	791	412
012	CASTELMASSA	120	66	721	409	1.097	639	1.996	892
013	CASTELNOVO BARIANO	31	20	412	259	606	354	1.563	760
014	CENESELLI	27	13	199	106	412	252	1.121	555
015	CEREGNANO	33	24	250	150	878	491	1.555	801
016	CONTARINA	44	28	439	239	1.906	1.052	2.980	1.509
017	CORBOLA	21	13	129	68	513	285	1.017	526
018	COSTA DI ROVIGO	26	16	243	137	577	312	1.369	709
019	CRESPINO	26	16	180	87	545	306	989	494
020	DONADA	20	17	250	147	1.134	597	2.106	1.097
021	FICAROLO	34	19	326	175	558	318	1.282	618
022	FIESSO UMBERTIANO	62	32	321	148	710	396	1.850	917
023	FRASSINELLE POLESINE	9	7	78	43	425	239	752	402
024	FRATTA POLESINE	27	16	176	87	603	316	1.241	608
025	GAIBA	12	8	79	42	239	135	740	330
026	GAVELLO	13	11	97	52	385	231	720	382
027	GIACCIANO CON BARUCHELLA	15	10	139	72	560	327	1.157	553
028	GUARDA VENETA	10	7	80	45	290	176	606	303
029	LENDINARA	190	106	981	525	3.008	1.634	5.556	2.685
030	LOREO	27	14	204	106	762	420	1.448	750
031	LUSIA	19	17	142	88	787	432	1.374	709
032	MELARA	32	15	222	125	383	206	1.066	524
033	OCCHIOBELLO	158	82	967	537	1.866	1.029	3.693	1.745
034	PAPOZZE	19	12	161	93	346	185	935	484
035	PETTORAZZA GRIMANI	7	5	64	35	449	254	708	380
036	PINCARA	15	11	66	31	285	145	839	406
037	POLESELLA	47	27	404	239	687	371	1.462	693
038	PONTECCHIO POLESINE	18	9	112	66	317	180	643	325
039	PORTO TOLLE	33	22	247	140	2.380	1.327	3.899	2.166
040	ROSOLINA	27	21	240	117	1.102	626	2.129	1.139
041	ROVIGO	2.029	1.195	7.283	3.742	11.934	6.540	19.185	8.553
042	SALARA	14	9	119	64	215	126	596	291
043	SAN BELLINO	7	5	80	43	279	163	519	269
044	SAN MARTINO DI VENEZZE	17	11	205	129	942	494	1.672	886
045	STIENTA	41	23	223	132	601	335	1.329	666
046	TAGLIO DI PO	62	38	389	206	1.896	1.077	3.053	1.643
047	TRECENTA	56	39	308	178	690	376	1.583	780
048	VILLADOSE	30	21	305	169	1.094	584	1.851	981
049	VILLAMARZANA	7	3	64	34	257	141	566	295
050	VILLANOVA DEL GHEBBO	19	15	121	68	495	275	867	451
051	VILLANOVA MARCHESANA	7	5	99	49	224	134	456	264
	TOTALE PROVINCIA	4.225	2.505	21.813	11.709	52.922	29.328	100.183	49.198

per sesso e grado di istruzione

TOTALE		ALFABETI PRIVI DI TITOLO DI STUDIO				ANALFABETI				TOTALE		Codice dei Comuni
		TOTALE		di cui in età da 55 anni in poi		TOTALE		di cui in età da 55 anni in poi				
MF	M	MF	M	MF	M	MF	M	MF	M	MF	M	
15.404	7.917	4.267	1.675	2.016	660	676	166	546	122	20.347	9.758	001
3.487	1.867	1.480	612	747	287	312	101	230	67	5.279	2.580	002
2.212	1.168	632	242	304	92	46	12	35	8	2.890	1.422	003
7.397	3.728	1.953	776	948	289	119	40	90	26	9.469	4.544	004
1.114	601	388	136	229	67	31	9	20	4	1.533	746	005
2.160	1.097	548	199	292	84	18	7	12	3	2.726	1.303	006
944	506	289	111	163	51	20	6	14	5	1.253	623	007
779	387	119	49	59	23	12	3	10	1	910	439	008
2.100	1.110	574	187	311	82	63	20	49	13	2.737	1.317	009
742	396	259	97	151	51	27	8	18	6	1.028	501	010
1.358	732	549	194	329	102	18	10	10	2	1.925	936	011
3.934	2.006	912	341	493	146	51	21	33	14	4.897	2.368	012
2.612	1.393	806	288	473	136	42	10	35	7	3.460	1.691	013
1.759	926	486	163	295	92	27	9	24	6	2.272	1.098	014
2.716	1.466	1.018	380	507	166	122	40	76	21	3.856	1.886	015
5.369	2.828	2.017	873	846	347	435	116	320	79	7.821	3.817	016
1.680	892	713	268	448	157	156	51	128	41	2.549	1.211	017
2.215	1.174	711	266	356	117	29	8	21	3	2.955	1.448	018
1.740	903	654	268	393	140	73	25	55	16	2.467	1.196	019
3.510	1.858	1.481	637	643	253	318	89	254	65	5.309	2.584	020
2.200	1.130	625	251	352	116	302	195	28	9	3.127	1.576	021
2.943	1.493	884	353	468	160	61	18	44	11	3.888	1.864	022
1.264	691	396	131	194	53	51	16	38	10	1.711	838	023
2.047	1.027	666	240	327	112	138	24	62	13	2.851	1.291	024
1.070	515	74	40	7	2	—	—	—	—	1.144	555	025
1.215	676	498	191	312	113	53	13	39	10	1.766	880	026
1.871	962	600	241	329	119	39	12	34	9	2.510	1.215	027
986	531	261	91	158	44	22	7	17	5	1.269	629	028
9.735	4.950	2.686	1.050	1.391	452	203	68	166	48	12.624	6.068	029
2.441	1.290	805	334	353	129	132	36	100	21	3.378	1.660	030
2.322	1.246	889	369	419	154	69	28	46	18	3.280	1.643	031
1.703	870	420	139	259	68	21	9	17	5	2.144	1.018	032
6.684	3.393	1.294	523	464	133	103	27	79	17	8.081	3.943	033
1.461	774	464	167	281	75	48	20	33	12	1.973	961	034
1.228	674	383	151	166	54	26	7	18	4	1.637	832	035
1.205	593	159	60	43	12	30	9	24	6	1.394	662	036
2.600	1.330	631	231	318	90	70	21	55	15	3.301	1.582	037
1.090	580	305	133	170	68	38	10	31	5	1.433	723	038
6.559	3.655	2.635	1.178	918	414	756	164	518	104	9.950	4.997	039
3.498	1.903	1.388	596	552	230	238	70	179	53	5.124	2.569	040
40.431	20.030	7.763	3.007	3.257	878	635	202	394	97	48.829	23.239	041
944	490	256	78	150	38	22	7	16	6	1.222	575	042
885	480	327	130	204	75	20	4	13	2	1.232	614	043
2.836	1.520	1.029	409	488	175	83	24	56	14	3.948	1.953	044
2.194	1.156	609	211	323	85	57	22	44	16	2.860	1.389	045
5.400	2.964	1.992	801	862	316	388	121	273	78	7.780	3.886	046
2.637	1.373	902	349	554	184	71	20	54	12	3.610	1.742	047
3.280	1.755	1.320	520	644	232	122	28	78	18	4.722	2.303	048
894	473	276	98	139	44	22	8	18	6	1.192	579	049
1.502	809	437	186	230	81	20	4	17	4	1.959	999	050
786	452	365	132	239	87	38	11	34	9	1.189	595	051
179.143	92.740	51.195	20.152	24.574	8.135	6.473	1.956	4.505	1.146	236.811	114.848	

TAV. 6 - Popolazione residente che frequenta corsi regolari di studio

Codice dei Comuni	COMUNI	CORSO REGOLARE DI STUDI							
		6 - 13		14 - 18		19 e più		TOTALE	
		MF	M	MF	M	MF	M	MF	M
001	ADRIA	2.351	1.194	981	558	417	246	3.749	1.998
002	ARIANO NEL POLESINE	607	311	177	91	61	35	845	437
003	ARQUA' POLESINE	336	182	138	74	51	29	525	285
004	BADIA POLESINE	1.147	608	355	186	147	91	1.649	885
005	BAGNOLO DI PO	155	80	49	26	24	14	228	120
006	BERGANTINO	312	161	87	45	38	20	437	226
007	BOSARO	147	79	61	27	20	12	228	118
008	CALTO	91	48	35	16	22	11	148	75
009	CANARO	295	147	91	45	40	23	426	215
010	CANDA	100	46	49	24	19	11	168	81
011	CASTELGUGLIELMO	190	93	78	39	32	20	300	152
012	CASTELMASSA	555	292	255	125	122	65	932	482
013	CASTELNOVO BARIANO	369	194	137	82	79	49	585	325
014	CENESELLI	194	96	54	30	35	22	283	148
015	CEREGNANO	475	238	152	80	53	37	680	355
016	CONTARINA	1.045	545	257	155	81	44	1.383	744
017	CORBOLA	244	129	102	53	31	18	377	200
018	COSTA DI ROVIGO	319	156	148	80	39	23	506	259
019	CRESPINO	268	147	96	54	34	20	398	221
020	DONADA	691	351	160	91	38	30	889	472
021	FICAROLO	284	156	131	73	49	24	464	253
022	FIESSO UMBERTIANO	427	232	155	79	49	23	631	334
023	FRASSINELLE POLESINE	195	99	78	34	24	16	297	149
024	FRATTA POLESINE	340	155	105	68	38	21	483	244
025	GAIBA	111	61	48	29	21	11	180	101
026	GAVELLO	174	94	74	42	19	14	267	150
027	GIACCIANO CON BARUCHELLA	247	131	109	52	25	17	381	200
028	GUARDA VENETA	128	68	63	39	14	12	205	119
029	LENDINARA	1.469	751	564	308	207	106	2.240	1.165
030	LOREO	415	244	131	75	38	17	584	336
031	LUSIA	481	235	101	56	27	19	609	310
032	MELARA	228	117	91	43	38	20	357	180
033	OCCHIOBELLO	1.073	573	375	177	126	72	1.574	822
034	PAPOZZE	179	107	82	54	19	12	280	173
035	PETTORAZZA GRIMANI	197	113	37	26	11	5	245	144
036	PINCARA	165	81	45	21	13	5	223	107
037	POSELLA	369	201	131	66	65	28	565	295
038	PONTECCHIO POLESINE	157	88	58	31	21	13	236	132
039	PORTO TOLLE	1.358	700	305	213	40	28	1.703	941
040	ROSOLINA	727	365	172	100	39	19	938	484
041	ROVIGO	5.892	3.024	2.846	1.491	1.554	867	10.292	5.382
042	SALARA	121	60	46	25	21	11	188	96
043	SAN BELLINO	122	60	36	19	15	11	173	90
044	SAN MARTINO DI VENEZZE	522	275	148	85	40	31	710	391
045	STIENTA	311	165	94	45	39	21	444	231
046	TAGLIO DI PO	1.005	501	285	160	64	36	1.354	697
047	TRECENTA	328	176	152	82	53	39	533	297
048	VILLADOSE	619	306	187	100	58	41	864	447
049	VILLAMARZANA	134	71	48	28	11	5	193	104
050	VILLANOVA DEL GHEBBO	220	126	77	35	37	24	334	185
051	VILLANOVA MARCHESANA	108	58	58	37	11	9	177	104
	TOTALE PROVINCIA	27.997	14.490	10.294	5.574	4.169	2.397	42.460	22.461

e/o corsi di formazione professionale, per sesso e classe di età

		CORSO DI FORMAZIONE PROFESSIONALE										Codice dei Comuni
di cui occupati		14 - 16		17 - 19		20 e più		TOTALE		di cui occupati		
MF	M	MF	M	MF	M	MF	M	MF	M	MF	M	
81	52	92	85	33	18	82	42	207	145	116	60	001
9	7	12	9	6	2	13	5	31	16	20	9	002
9	5	6	4	7	2	10	4	23	10	20	7	003
33	28	29	23	16	7	19	7	64	37	37	18	004
3	2	—	—	2	1	2	—	4	1	5	1	005
6	3	6	4	2	1	7	3	15	8	14	7	006
4	3	5	3	1	—	6	4	12	7	3	3	007
3	2	2	1	2	1	3	2	7	4	3	3	008
8	5	4	4	—	—	3	2	7	6	8	4	009
7	5	3	3	3	—	—	—	6	3	—	—	010
2	2	6	3	—	—	5	3	11	6	11	6	011
10	5	5	4	4	2	14	8	23	14	16	10	012
9	8	3	3	2	1	21	11	26	15	20	12	013
4	1	4	4	1	1	5	1	10	6	10	6	014
19	14	10	5	4	2	11	4	25	11	13	6	015
12	8	42	33	7	5	15	9	64	47	38	19	016
9	6	11	8	7	2	5	4	23	14	10	5	017
7	4	11	4	1	1	9	7	21	12	16	14	018
4	4	2	1	3	2	3	1	8	4	8	5	019
11	10	22	19	6	3	6	4	34	26	28	17	020
8	5	12	9	2	1	16	6	30	16	17	5	021
6	5	8	4	2	1	5	4	15	9	11	7	022
3	2	4	1	4	—	2	1	10	2	6	3	023
2	1	5	2	—	—	8	5	13	7	14	7	024
1	1	2	2	4	2	19	16	25	20	22	17	025
2	2	2	2	3	1	6	5	11	8	7	5	026
5	5	3	1	5	2	6	3	14	6	12	5	027
1	1	6	4	2	—	2	2	10	6	6	5	028
35	19	37	24	28	14	37	24	102	62	48	33	029
8	4	14	11	5	3	9	5	28	19	24	11	030
3	3	5	3	3	—	6	4	14	7	9	5	031
4	4	2	1	3	—	6	2	11	3	11	4	032
32	26	25	11	16	8	37	20	78	39	50	27	033
4	3	7	6	5	3	5	2	17	11	1	1	034
3	1	4	3	1	—	3	1	8	4	7	1	035
1	1	—	—	3	—	1	1	4	1	3	2	036
11	5	4	3	6	1	14	7	24	11	20	10	037
2	1	6	6	1	—	5	2	12	8	6	3	038
18	13	42	40	15	11	18	13	75	64	53	29	039
8	5	29	24	7	4	11	8	47	36	23	10	040
284	194	138	69	96	34	227	116	461	219	275	157	041
5	2	—	—	3	2	5	2	8	4	7	3	042
2	2	1	1	1	—	2	1	4	2	3	2	043
5	4	10	9	2	2	5	3	17	14	8	5	044
3	2	2	2	3	2	18	9	23	13	21	10	045
19	15	20	15	8	5	16	6	44	26	38	20	046
6	4	2	1	3	1	5	2	10	4	10	7	047
14	9	9	5	4	2	14	5	27	12	18	10	048
4	2	4	2	5	—	1	—	10	2	5	2	049
9	6	3	3	4	—	9	7	16	10	12	7	050
—	—	5	2	—	—	—	—	5	2	—	—	051
758	521	686	486	351	150	757	403	1.794	1.039	1.143	625	

TAV. 7 - Popolazione residente attiva e non attiva per sesso**A — TOTALE**

Codice dei Comuni	COMUNI	POPOLAZIONE ATTIVA					POPOLAZIONE NON ATTIVA	TOTALE
		In condizione professionale			In cerca di prima occupazione	TOTALE		
		Occupati	Disoccupati	TOTALE				
001	ADRIA	8.008	420	8.428	590	9.018	12.823	21.841
002	ARIANO NEL POLESINE	2.088	101	2.189	119	2.308	3.276	5.584
003	ARQUA' POLESINE	1.123	34	1.157	97	1.254	1.828	3.082
004	BADIA POLESINE	4.017	78	4.095	218	4.313	5.853	10.166
005	BAGNOLO DI PO	727	36	763	29	792	826	1.618
006	BERGANTINO	1.140	11	1.151	55	1.206	1.685	2.891
007	BOSARO	457	28	485	28	513	820	1.333
008	CALTO	314	6	320	32	352	602	954
009	CANARO	1.063	55	1.118	65	1.183	1.725	2.908
010	CANDA	464	31	495	20	515	597	1.112
011	CASTELGUGLIELMO	766	56	822	35	857	1.218	2.075
012	CASTELMASSA	1.883	37	1.920	125	2.045	3.124	5.169
013	CASTELNOVO BARIANO	1.368	53	1.421	71	1.492	2.150	3.642
014	CENESELLI	1.018	20	1.038	41	1.079	1.306	2.385
015	CEREGNANO	1.511	112	1.623	113	1.736	2.406	4.142
016	CONTARINA	3.071	262	3.333	177	3.510	4.969	8.479
017	CORBOLA	918	76	994	50	1.044	1.652	2.696
018	COSTA DI ROVIGO	1.309	43	1.352	90	1.442	1.736	3.178
019	CRESPINO	893	39	932	87	1.019	1.604	2.623
020	DONADA	2.056	197	2.253	136	2.389	3.349	5.738
021	FICAROLO	1.199	31	1.230	84	1.314	1.977	3.291
022	FIESSO UMBERTIANO	1.582	70	1.652	99	1.751	2.399	4.150
023	FRASSINELLE POLESINE	679	41	720	53	773	1.071	1.844
024	FRATTA POLESINE	1.065	45	1.110	63	1.173	1.856	3.029
025	GAIBA	516	11	527	21	548	654	1.202
026	GAVELLO	670	53	723	50	773	1.083	1.856
027	GIACCIANO CON BARUCHELLA	1.081	39	1.120	40	1.160	1.505	2.665
028	GUARDA VENETA	500	32	532	35	567	775	1.342
029	LENDINARA	5.130	367	5.497	325	5.822	7.648	13.470
030	LOREO	1.350	80	1.430	84	1.514	2.112	3.626
031	LUSIA	1.621	38	1.659	80	1.739	1.780	3.519
032	MELARA	839	24	863	38	901	1.371	2.272
033	OCCHIOBELLO	3.500	208	3.708	194	3.902	4.833	8.735
034	PAPOZZE	633	49	682	68	750	1.322	2.072
035	PETTORAZZA GRIMANI	696	65	761	42	803	960	1.763
036	PINCARA	493	22	515	48	563	922	1.485
037	POSELLA	1.289	38	1.327	85	1.412	2.116	3.528
038	PONTECCHIO POLESINE	571	32	603	47	650	868	1.518
039	PORTO TOLLE	4.496	164	4.660	376	5.036	5.849	10.885
040	ROSOLINA	2.072	203	2.275	131	2.406	3.131	5.537
041	ROVIGO	19.123	613	19.736	1.949	21.685	30.533	52.218
042	SALARA	561	27	588	20	608	687	1.295
043	SAN BELLINO	556	28	584	12	596	723	1.319
044	SAN MARTINO DI VENEZZE	1.520	109	1.629	99	1.728	2.501	4.229
045	STIENTA	1.323	35	1.358	51	1.409	1.633	3.042
046	TAGLIO DI PO	3.235	108	3.343	208	3.551	4.890	8.441
047	TRECENTA	1.442	69	1.511	65	1.576	2.214	3.790
048	VILLADOSE	1.829	105	1.934	163	2.097	2.997	5.094
049	VILLAMARZANA	524	20	544	31	575	704	1.279
050	VILLANOVA DEL GHEBBO	880	27	907	41	948	1.193	2.141
051	VILLANOVA MARCHESANA	452	35	487	25	512	743	1.255
	TOTALE PROVINCIA	95.621	4.483	100.104	6.805	106.909	146.599	253.508

segue TAV. 7 — Popolazione residente attiva e non attiva per sesso

B — MASCHI

Codice dei Comuni	COMUNI	POPOLAZIONE ATTIVA					POPOLAZIONE NON ATTIVA	TOTALE
		In condizione professionale			In cerca di prima occupazione	TOTALE		
		Occupati	Disoccupati	TOTALE				
001	ADRIA	5.383	183	5.566	246	5.812	4.685	10.497
002	ARIANO NEL POLESINE	1.416	53	1.469	58	1.527	1.193	2.720
003	ARQUA' POLESINE	759	11	770	38	808	715	1.523
004	BADIA POLESINE	2.617	34	2.651	94	2.745	2.164	4.909
005	BAGNOLO DI PO	444	12	456	7	463	328	791
006	BERGANTINO	747	5	752	18	770	615	1.385
007	BOSARO	323	10	333	12	345	322	667
008	CALTO	230	5	235	12	247	217	464
009	CANARO	759	16	775	20	795	606	1.401
010	CANDA	284	10	294	14	308	237	545
011	CASTELGUGLIELMO	520	17	537	16	553	457	1.010
012	CASTELMASSA	1.289	21	1.310	47	1.357	1.159	2.516
013	CASTELNOVO BARIANO	931	32	963	31	994	794	1.788
014	CENESELLI	652	8	660	13	673	482	1.155
015	CEREGNANO	1.064	40	1.104	55	1.159	876	2.035
016	CONTARINA	2.081	144	2.225	97	2.322	1.825	4.147
017	CORBOLA	585	43	628	32	660	629	1.289
018	COSTA DI ROVIGO	829	23	852	35	887	663	1.550
019	CRESPINO	611	8	619	28	647	626	1.273
020	DONADA	1.392	118	1.510	78	1.588	1.220	2.808
021	FICAROLO	751	12	763	37	800	865	1.665
022	FIESSO UMBERTIANO	1.087	15	1.102	41	1.143	858	2.001
023	FRASSINELLE POLESINE	494	18	512	21	533	366	899
024	FRATTA POLESINE	689	21	710	31	741	642	1.383
025	GAIBA	313	2	315	10	325	261	586
026	GAVELLO	458	25	483	18	501	420	921
027	GIACCIANO CON BARUCHELLA	704	17	721	15	736	563	1.299
028	GUARDA VENETA	337	13	350	16	366	298	664
029	LENDINARA	3.355	120	3.475	159	3.634	2.884	6.518
030	LOREO	925	42	967	42	1.009	791	1.800
031	LUSIA	1.032	16	1.048	49	1.097	661	1.758
032	MELARA	549	14	563	24	587	491	1.078
033	OCCHIOBELLO	2.360	71	2.431	72	2.503	1.770	4.273
034	PAPOZZE	464	34	498	30	528	491	1.019
035	PETTORAZZA GRIMANI	460	32	492	22	514	392	906
036	PINCARA	359	9	368	25	393	323	716
037	POLESELLA	875	12	887	30	917	778	1.695
038	PONTECCHIO POLESINE	398	16	414	22	436	325	761
039	PORTO TOLLE	3.063	49	3.112	181	3.293	2.184	5.477
040	ROSOLINA	1.376	131	1.507	79	1.586	1.194	2.780
041	ROVIGO	12.543	273	12.816	845	13.661	11.308	24.969
042	SALARA	345	5	350	6	356	256	612
043	SAN BELLINO	350	11	361	8	369	287	656
044	SAN MARTINO DI VENEZZE	1.059	63	1.122	56	1.178	918	2.096
045	STIENTA	812	12	824	24	848	635	1.483
046	TAGLIO DI PO	2.271	62	2.333	100	2.433	1.766	4.199
047	TRECENTA	956	24	980	28	1.008	831	1.839
048	VILLADOSE	1.275	52	1.327	75	1.402	1.106	2.508
049	VILLAMARZANA	326	13	339	14	353	265	618
050	VILLANOVA DEL GHEBBO	591	4	595	23	618	474	1.092
051	VILLANOVA MARCHESANA	302	10	312	9	321	314	635
	TOTALE PROVINCIA	63.795	1.991	65.786	3.063	68.849	54.530	123.379

TAV. 8 - Popolazione residente attiva in condizione professionale,

Codice dei Comuni	COMUNI	AGRICOL- TURA RAMO 0	INDUSTRIE						
			RAMO 1			RAMO 2	RAMO 3	RAMO 4	RAMO 5
			1. A	1. B	TOTALE				
001	ADRIA	942	11	102	113	289	589	1.941	551
002	ARIANO NEL POLESINE	558	6	24	30	57	119	473	219
003	ARQUA' POLESINE	243	2	11	13	33	158	186	79
004	BADIA POLESINE	775	3	40	43	81	284	798	325
005	BAGNOLO DI PO	341	—	11	11	23	38	134	44
006	BERGANTINO	193	1	18	19	153	126	237	65
007	BOSARO	42	—	2	2	40	43	140	33
008	CALTO	62	—	2	2	29	48	41	30
009	CANARO	269	2	8	10	87	136	202	109
010	CANDA	225	—	4	4	8	24	85	34
011	CASTELGUGLIELMO	267	3	2	5	9	61	157	86
012	CASTELMASSA	164	2	15	17	132	116	618	97
013	CASTELNOVO BARIANO	368	5	11	16	132	125	303	112
014	CENESELLI	333	1	20	21	42	51	183	93
015	CEREGNANO	282	1	4	5	25	279	310	165
016	CONTARINA	300	3	52	55	54	164	930	595
017	CORBOLA	184	1	8	9	25	100	272	102
018	COSTA DI ROVIGO	256	1	7	8	11	95	453	115
019	CRESPINO	322	4	2	6	27	99	106	68
020	DONADA	305	3	27	30	74	207	536	346
021	FICAROLO	253	2	15	17	32	102	263	60
022	FIESSO UMBERTIANO	391	—	15	15	84	108	310	241
023	FRASSINELLE POLESINE	218	—	6	6	9	74	150	81
024	FRATTA POLESINE	197	1	4	5	15	62	348	91
025	GAIBA	172	1	4	5	19	70	101	39
026	GAVELLO	269	—	3	3	7	59	69	64
027	GIACCIANO CON BARUCHELLA	389	2	6	8	23	61	234	106
028	GUARDA VENETA	146	—	3	3	16	77	105	44
029	LENDINARA	859	13	46	59	110	213	1.686	444
030	LOREO	338	—	11	11	81	93	370	97
031	LUSIA	803	1	8	9	12	53	248	84
032	MELARA	168	—	6	6	39	177	157	60
033	OCCHIOBELLO	357	11	32	43	372	505	725	289
034	PAPOZZE	138	1	3	4	18	34	145	88
035	PETTORAZZA GRIMANI	165	—	6	6	10	43	272	84
036	PINCARA	125	4	1	5	9	41	113	93
037	POSELLA	172	2	14	16	37	149	338	108
038	PONTECCHIO POLESINE	88	2	5	7	10	100	99	51
039	PORTO TOLLE	1.534	6	221	227	21	208	1.050	585
040	ROSOLINA	565	6	25	31	57	61	311	385
041	ROVIGO	1.172	29	297	326	388	1.620	1.986	1.461
042	SALARA	223	1	2	3	7	44	147	36
043	SAN BELLINO	197	1	2	3	3	49	137	66
044	SAN MARTINO DI VENEZZE	202	2	8	10	93	145	320	321
045	STIENTA	422	2	5	7	36	119	272	161
046	TAGLIO DI PO	694	5	62	67	37	216	753	389
047	TRECENTA	461	—	5	5	41	61	273	120
048	VILLADOSE	305	2	17	19	78	142	405	332
049	VILLAMARZANA	136	4	7	11	9	75	110	69
050	VILLANOVA DEL GHEBBO	124	—	5	5	23	42	403	61
051	VILLANOVA MARCHESANA	173	—	4	4	16	57	58	42
	TOTALE PROVINCIA	17.887	147	1.218	1.365	3.043	7.722	20.063	9.420

per sesso e ramo di attività economica

TOTALE

COMMERCIO RAMO 6			TRASPORTI E COMU- NICAZIONI RAMO 7	CREDITO E ASSICURAZIONE, SERVIZI ALLE IMPRESE, NOLEGGIO RAMO 8			PUBBLICA AMMINISTRAZIONE; SERVIZI PUBBLICI E PRIVATI RAMO 9			TOTALE	Codice dei Comuni
6. A	6. B	TOTALE		8. A	8. B	TOTALE	9. A	9. B	TOTALE		
1.307	145	1.452	366	155	132	287	442	1.456	1.898	8.428	001
298	65	363	108	15	22	37	50	175	225	2.189	002
147	28	175	72	16	9	25	48	125	173	1.157	003
741	99	840	146	57	53	110	137	556	693	4.095	004
71	7	78	18	2	3	5	5	66	71	763	005
125	20	145	26	7	17	24	25	138	163	1.151	006
66	12	78	32	2	2	4	18	53	71	485	007
45	5	50	10	—	5	5	13	30	43	320	008
124	27	151	40	6	8	14	26	74	100	1.118	009
40	5	45	14	5	—	5	15	36	51	495	010
88	26	114	25	9	4	13	21	64	85	822	011
238	25	263	68	42	29	71	90	284	374	1.920	012
148	23	171	44	10	9	19	24	107	131	1.421	013
74	28	102	40	4	5	9	79	85	164	1.038	014
180	35	215	96	10	19	29	49	168	217	1.623	015
597	66	663	191	19	38	57	69	255	324	3.333	016
122	14	136	49	9	3	12	18	87	105	994	017
163	26	189	57	10	16	26	21	121	142	1.352	018
101	21	122	30	7	16	23	21	108	129	932	019
365	35	400	121	7	33	40	55	139	194	2.253	020
130	19	149	34	16	15	31	31	258	289	1.230	021
209	32	241	53	18	21	39	32	138	170	1.652	022
79	14	93	30	3	3	6	13	40	53	720	023
181	12	193	41	9	14	23	26	109	135	1.110	024
47	6	53	12	8	4	12	4	40	44	527	025
133	16	149	19	2	6	8	21	55	76	723	026
126	20	146	28	5	12	17	30	78	108	1.120	027
43	6	49	29	2	4	6	16	41	57	532	028
784	116	900	214	69	86	155	139	718	857	5.497	029
188	19	207	60	14	23	37	45	91	136	1.430	030
244	32	276	52	10	7	17	22	83	105	1.659	031
119	12	131	31	8	7	15	18	61	79	863	032
534	112	646	166	43	61	104	114	387	501	3.708	033
104	18	122	29	6	2	8	27	69	96	682	034
69	23	92	19	1	4	5	13	52	65	761	035
61	8	69	12	1	2	3	12	33	45	515	036
185	34	219	96	15	22	37	30	125	155	1.327	037
94	17	111	18	3	5	8	16	95	111	603	038
435	42	477	138	19	37	56	112	252	364	4.660	039
435	36	471	106	5	75	80	51	157	208	2.275	040
3.349	369	3.718	1.304	641	556	1.197	1.912	4.652	6.564	19.736	041
50	3	53	14	1	2	3	12	46	58	588	042
50	5	55	10	6	2	8	10	46	56	584	043
178	50	228	66	18	16	34	56	154	210	1.629	044
129	25	154	32	12	15	27	27	101	128	1.358	045
547	99	646	115	28	61	89	64	273	337	3.343	046
214	14	228	50	9	12	21	36	215	251	1.511	047
237	31	268	65	26	22	48	77	195	272	1.934	048
49	4	53	19	1	5	6	10	46	56	544	049
105	25	130	29	7	10	17	16	57	73	907	050
53	6	59	17	4	2	6	11	44	55	487	051
14.201	1.937	16.138	4.461	1.402	1.536	2.938	4.229	12.838	17.067	100.104	

segue TAV. 8 — Popolazione residente attiva in condizione professionale,

B —

Codice dei Comuni	COMUNI	AGRICOL- TURA RAMO 0	INDUSTRIE						
			RAMO 1			RAMO 2	RAMO 3	RAMO 4	RAMO 5
			1. A	1. B	TOTALE				
001	ADRIA	755	10	97	107	268	559	1.036	535
002	ARIANO NEL POLESINE	436	6	24	30	54	110	164	215
003	ARQUA' POLESINE	167	2	11	13	26	144	82	77
004	BADIA POLESINE	539	2	35	37	60	259	400	317
005	BAGNOLO DI PO	182	—	11	11	19	36	61	44
006	BERGANTINO	137	1	18	19	134	117	75	63
007	BOSARO	32	—	2	2	35	38	83	32
008	CALTO	46	—	2	2	29	47	10	30
009	CANARO	190	2	7	9	80	127	80	105
010	CANDA	128	—	4	4	8	21	35	32
011	CASTELGUGLIELMO	162	3	2	5	9	60	63	86
012	CASTELMASSA	106	2	15	17	120	113	446	96
013	CASTELNOVO BARIANO	250	5	10	15	116	116	151	108
014	CENESELLI	191	1	19	20	39	45	82	90
015	CEREGNANO	195	1	3	4	21	260	133	165
016	CONTARINA	266	3	52	55	51	155	326	584
017	CORBOLA	134	1	7	8	24	94	95	99
018	COSTA DI ROVIGO	189	1	7	8	10	67	210	111
019	CRESPINO	224	4	1	5	25	88	48	68
020	DONADA	242	3	26	29	72	200	136	342
021	FICAROLO	182	2	14	16	30	96	145	57
022	FIESSO UMBERTIANO	238	—	14	14	77	103	135	237
023	FRASSINELLE POLESINE	187	—	5	5	7	62	61	81
024	FRATTA POLESINE	161	1	4	5	14	56	156	89
025	GAIBA	97	1	4	5	16	69	22	35
026	GAVELLO	162	—	3	3	6	59	24	62
027	GIACCIANO CON BARUCHELLA	242	2	6	8	23	54	116	104
028	GUARDA VENETA	106	—	3	3	12	75	26	43
029	LENDINARA	640	12	43	55	94	199	792	437
030	LOREO	289	—	8	8	81	88	144	96
031	LUSIA	514	1	6	7	9	49	91	82
032	MELARA	118	—	6	6	32	163	45	58
033	OCCHIOBELLO	203	10	31	41	353	461	301	282
034	PAPOZZE	126	1	3	4	18	34	57	86
035	PETTORAZZA GRIMANI	135	—	6	6	9	40	86	84
036	PINCARA	115	4	1	5	9	41	32	91
037	POSELLA	127	1	10	11	31	134	164	104
038	PONTECCHIO POLESINE	71	2	5	7	10	93	50	49
039	PORTO TOLLE	1.265	4	213	217	21	192	236	569
040	ROSOLINA	381	6	23	29	52	56	60	376
041	ROVIGO	912	26	265	291	312	1.260	1.123	1.359
042	SALARA	125	1	2	3	5	43	78	35
043	SAN BELLINO	136	1	2	3	3	47	44	65
044	SAN MARTINO DI VENEZZE	166	2	8	10	91	133	72	318
045	STIENTA	235	1	5	6	33	110	79	159
046	TAGLIO DI PO	621	5	62	67	36	213	248	383
047	TRECENTA	311	—	5	5	38	59	158	119
048	VILLADOSE	226	2	17	19	69	129	163	323
049	VILLAMARZANA	103	4	6	10	7	49	35	64
050	VILLANOVA DEL GHEBBO	97	—	4	4	20	38	206	60
051	VILLANOVA MARCHESANA	101	—	4	4	13	54	20	42
	TOTALE PROVINCIA	12.963	136	1.141	1.277	2.731	6.915	8.685	9.148

per sesso e ramo di attività economica

MASCHI

COMMERCIO RAMO 6			TRASPORTI E COMU- NICAZIONI RAMO 7	CREDITO E ASSICURAZIONE, SERVIZI ALLE IMPRESE, NOLEGGIO RAMO 8			PUBBLICA AMMINISTRAZIONE; SERVIZI PUBBLICI E PRIVATI RAMO 9			TOTALE	Codice dei Comuni
6. A	6. B	TOTALE		8. A	8. B	TOTALE	9. A	9. B	TOTALE		
797	142	939	317	126	76	202	318	530	848	5.566	001
167	54	221	101	13	14	27	42	69	111	1.469	002
87	24	111	63	9	7	16	34	37	71	770	003
448	87	535	123	49	34	83	104	194	298	2.651	004
44	7	51	17	2	1	3	4	28	32	456	005
65	17	82	21	6	11	17	17	70	87	752	006
36	12	48	27	1	2	3	13	20	33	333	007
31	5	36	9	—	3	3	9	14	23	235	008
68	26	94	36	4	4	8	19	27	46	775	009
24	5	29	13	4	—	4	7	13	20	294	010
56	24	80	25	7	2	9	18	20	38	537	011
132	23	155	55	36	18	54	73	75	148	1.310	012
81	22	103	37	7	7	14	19	34	53	963	013
39	25	64	35	2	3	5	68	21	89	660	014
93	34	127	81	9	11	20	37	61	98	1.104	015
385	64	449	168	13	21	34	57	80	137	2.225	016
69	14	83	45	3	3	6	10	30	40	628	017
100	26	126	46	8	11	19	12	54	66	852	018
57	15	72	24	6	8	14	17	34	51	619	019
226	34	260	107	6	16	22	42	58	100	1.510	020
70	18	88	30	11	14	25	22	72	94	763	021
145	30	175	45	13	13	26	21	31	52	1.102	022
46	14	60	27	2	2	4	7	11	18	512	023
104	10	114	36	6	10	16	19	44	63	710	024
21	6	27	10	6	2	8	3	23	26	315	025
99	15	114	14	2	3	5	14	20	34	483	026
76	19	95	23	1	7	8	24	24	48	721	027
24	6	30	23	—	4	4	15	13	28	350	028
510	114	624	180	53	55	108	91	255	346	3.475	029
104	19	123	55	7	13	20	37	26	63	967	030
156	31	187	46	9	5	14	11	38	49	1.048	031
60	11	71	26	6	6	12	9	23	32	563	032
297	83	380	136	34	37	71	82	121	203	2.431	033
67	18	85	28	4	1	5	21	34	55	498	034
53	23	76	19	1	2	3	8	26	34	492	035
40	8	48	7	1	2	3	7	10	17	368	036
110	32	142	88	10	17	27	16	43	59	887	037
51	15	66	17	3	2	5	13	33	46	414	038
227	39	266	124	13	28	41	79	102	181	3.112	039
264	30	294	94	5	57	62	45	58	103	1.507	040
2.114	344	2.458	1.061	483	348	831	1.365	1.844	3.209	12.816	041
26	3	29	11	—	1	1	7	13	20	350	042
25	3	28	9	6	1	7	8	11	19	361	043
103	50	153	65	11	8	19	47	48	95	1.122	044
76	25	101	26	8	10	18	21	36	57	824	045
356	84	440	107	23	40	63	51	104	155	2.333	046
125	14	139	43	8	9	17	25	66	91	980	047
150	29	179	55	21	15	36	53	75	128	1.327	048
28	2	30	15	—	3	3	9	14	23	339	049
71	22	93	24	7	5	12	13	28	41	595	050
33	5	38	13	3	1	4	7	16	23	312	051
8.636	1.782	10.418	3.807	1.068	973	2.041	3.070	4.731	7.801	65.786	

segue TAV. 8 — Popolazione residente attiva in condizione professionale,

C —

Codice dei Comuni	COMUNI	AGRICOL- TURA RAMO 0	INDUSTRIE						
			RAMO 1			RAMO 2	RAMO 3	RAMO 4	RAMO 5
			1. A	1. B	TOTALE				
001	ADRIA	187	1	5	6	21	30	905	16
002	ARIANO NEL POLESINE	122	—	—	—	3	9	309	4
003	ARQUA' POLESINE	76	—	—	—	7	14	104	2
004	BADIA POLESINE	236	1	5	6	21	25	398	8
005	BAGNOLO DI PO	159	—	—	—	4	2	73	—
006	BERGANTINO	56	—	—	—	19	9	162	2
007	BOSARO	10	—	—	—	5	5	57	1
008	CALTO	16	—	—	—	—	1	31	—
009	CANARO	79	—	1	1	7	9	122	4
010	CANDA	97	—	—	—	—	3	50	2
011	CASTELGUGLIELMO	105	—	—	—	—	1	94	—
012	CASTELMASSA	58	—	—	—	12	3	172	1
013	CASTELNOVO BARIANO	118	—	1	1	16	9	152	4
014	CENESELLI	142	—	1	1	3	6	101	3
015	CEREGNANO	87	—	1	1	4	19	177	—
016	CONTARINA	34	—	—	—	3	9	604	11
017	CORBOLA	50	—	1	1	1	6	177	3
018	COSTA DI ROVIGO	67	—	—	—	1	28	243	4
019	CRESPINO	98	—	1	1	2	11	58	—
020	DONADA	63	—	1	1	2	7	400	4
021	FICAROLO	71	—	1	1	2	6	118	3
022	FIESSO UMBERTIANO	153	—	1	1	7	5	175	4
023	FRASSINELLE POLESINE	31	—	1	1	2	12	89	—
024	FRATTA POLESINE	36	—	—	—	1	6	192	2
025	GAIBA	75	—	—	—	3	1	79	4
026	GAVELLO	107	—	—	—	1	—	45	2
027	GIACCIANO CON BARUCHELLA	147	—	—	—	—	7	118	2
028	GUARDA VENETA	40	—	—	—	4	2	79	1
029	LENDINARA	219	1	3	4	16	14	894	7
030	LOREO	49	—	3	3	—	5	226	1
031	LUSIA	289	—	2	2	3	4	157	2
032	MELARA	50	—	—	—	7	14	112	2
033	OCCHIOBELLO	154	1	1	2	19	44	424	7
034	PAPOZZE	12	—	—	—	—	—	88	2
035	PETTORAZZA GRIMANI	30	—	—	—	1	3	186	—
036	PINCARA	10	—	—	—	—	—	81	2
037	POSELLA	45	1	4	5	6	15	174	4
038	PONTECCHIO POLESINE	17	—	—	—	—	7	49	2
039	PORTO TOLLE	269	2	8	10	—	16	814	16
040	ROSOLINA	184	—	2	2	5	5	251	9
041	ROVIGO	260	3	32	35	76	360	863	102
042	SALARA	98	—	—	—	2	1	69	1
043	SAN BELLINO	61	—	—	—	—	2	93	1
044	SAN MARTINO DI VENEZZE	36	—	—	—	2	12	248	3
045	STIENTA	187	1	—	1	3	9	193	2
046	TAGLIO DI PO	73	—	—	—	1	3	505	6
047	TRECENTA	150	—	—	—	3	2	115	1
048	VILLADOSE	79	—	—	—	9	13	242	9
049	VILLAMARZANA	33	—	1	1	2	26	75	5
050	VILLANOVA DEL GHEBBO	27	—	1	1	3	4	197	1
051	VILLANOVA MARCHESANA	72	—	—	—	3	3	38	—
	TOTALE PROVINCIA	4.924	11	77	88	312	807	11.378	272

per sesso e ramo di attività economica

FEMMINE

COMMERCIO RAMO 6			TRASPORTI E COMU- NICAZIONI RAMO 7	CREDITO E ASSICURAZIONE, SERVIZI ALLE IMPRESE, NOLEGGIO RAMO 8			PUBBLICA AMMINISTRAZIONE; SERVIZI PUBBLICI E PRIVATI RAMO 9			TOTALE	Codice dei Comuni
6. A	6. B	TOTALE		8. A	8. B	TOTALE	9. A	9. B	TOTALE		
510	3	513	49	29	56	85	124	926	1.050	2.862	001
131	11	142	7	2	8	10	8	106	114	720	002
60	4	64	9	7	2	9	14	88	102	387	003
293	12	305	23	8	19	27	33	362	395	1.444	004
27	—	27	1	—	2	2	1	38	39	307	005
60	3	63	5	1	6	7	8	68	76	399	006
30	—	30	5	1	—	1	5	33	38	152	007
14	—	14	1	—	2	2	4	16	20	85	008
56	1	57	4	2	4	6	7	47	54	343	009
16	—	16	1	1	—	1	8	23	31	201	010
32	2	34	—	2	2	4	3	44	47	285	011
106	2	108	13	6	11	17	17	209	226	610	012
67	1	68	7	3	2	5	5	73	78	458	013
35	3	38	5	2	2	4	11	64	75	378	014
87	1	88	15	1	8	9	12	107	119	519	015
212	2	214	23	6	17	23	12	175	187	1.108	016
53	—	53	4	6	—	6	8	57	65	366	017
63	—	63	11	2	5	7	9	67	76	500	018
44	6	50	6	1	8	9	4	74	78	313	019
139	1	140	14	1	17	18	13	81	94	743	020
60	1	61	4	5	1	6	9	186	195	467	021
64	2	66	8	5	8	13	11	107	118	550	022
33	—	33	3	1	1	2	6	29	35	208	023
77	2	79	5	3	4	7	7	65	72	400	024
26	—	26	2	2	2	4	1	17	18	212	025
34	1	35	5	—	3	3	7	35	42	240	026
50	1	51	5	4	5	9	6	54	60	399	027
19	—	19	6	2	—	2	1	28	29	182	028
274	2	276	34	16	31	47	48	463	511	2.022	029
84	—	84	5	7	10	17	8	65	73	463	030
88	1	89	6	1	2	3	11	45	56	611	031
59	1	60	5	2	1	3	9	38	47	300	032
237	29	266	30	9	24	33	32	266	298	1.277	033
37	—	37	1	2	1	3	6	35	41	184	034
16	—	16	—	—	2	2	5	26	31	269	035
21	—	21	5	—	—	—	5	23	28	147	036
75	2	77	8	5	5	10	14	82	96	440	037
43	2	45	1	—	3	3	3	62	65	189	038
208	3	211	14	6	9	15	33	150	183	1.548	039
171	6	177	12	—	18	18	6	99	105	768	040
1.235	25	1.260	243	158	208	366	547	2.808	3.355	6.920	041
24	—	24	3	1	1	2	5	33	38	238	042
25	2	27	1	—	1	1	2	35	37	223	043
75	—	75	1	7	8	15	9	106	115	507	044
53	—	53	6	4	5	9	6	65	71	534	045
191	15	206	8	5	21	26	13	169	182	1.010	046
89	—	89	7	1	3	4	11	149	160	531	047
87	2	89	10	5	7	12	24	120	144	607	048
21	2	23	4	1	2	3	1	32	33	205	049
34	3	37	5	—	5	5	3	29	32	312	050
20	1	21	4	1	1	2	4	28	32	175	051
5.565	155	5.720	654	334	563	897	1.159	8.107	9.266	34.318	

TAV. 9 - Popolazione residente attiva in condizione professionale, per sesso, settore di attività economica e posizione nella professione**A — TOTALE**

Codice dei Comuni	COMUNI	POSIZIONE NELLA PROFESSIONE									
		IMPREDITORI E LIBERI PROFESSIONISTI		LAVORATORI IN PROPRIO		COADIUVANTI		DIRIGENTI E IMPIEGATI		LAVORATORI DIPENDENTI	
		MF	M	MF	M	MF	M	MF	M	MF	M
001	ADRIA	264	227	1.474	1.202	364	138	1.802	991	4.524	3.008
002	ARIANO NEL POLESINE	45	39	633	489	158	61	236	133	1.117	747
003	ARQUA' POLESINE	20	16	255	210	99	22	187	90	596	432
004	BADIA POLESINE	179	158	986	804	256	91	718	370	1.956	1.228
005	BAGNOLO DI PO	16	13	197	166	105	29	82	46	363	202
006	BERGANTINO	29	23	283	219	87	32	152	72	600	406
007	BOSARO	8	7	71	52	20	7	78	45	308	222
008	CALTO	4	4	98	78	6	2	55	33	157	118
009	CANARO	17	15	252	202	67	23	148	85	634	450
010	CANDA	1	1	131	110	78	21	54	24	231	138
011	CASTELGUGLIELMO	13	12	246	212	62	17	87	46	414	250
012	CASTELMASSA	39	35	367	235	93	25	454	259	967	756
013	CASTELNOVO BARIANO	15	15	374	277	184	69	167	93	681	509
014	CENESELLI	9	9	323	226	115	26	153	93	438	306
015	CEREGNANO	35	30	313	252	77	28	217	121	981	673
016	CONTARINA	76	60	691	509	164	70	403	219	1.999	1.367
017	CORBOLA	6	6	233	180	88	33	124	61	543	348
018	COSTA DI ROVIGO	30	28	325	272	69	21	177	93	751	438
019	CRESPINO	27	21	231	196	49	19	151	66	474	317
020	DONADA	48	42	485	341	164	69	243	146	1.313	912
021	FICAROLO	22	19	313	227	56	10	205	105	634	402
022	FIESSO UMBERTIANO	31	30	445	383	135	51	248	117	793	521
023	FRASSINELLE POLESINE	13	12	178	157	31	16	51	28	447	299
024	FRATTA POLESINE	33	33	291	243	60	17	126	57	600	360
025	GAIBA	10	9	153	123	43	13	42	20	279	150
026	GAVELLO	15	12	198	153	31	13	65	40	414	265
027	GIACCIANO CON BARUCHELLA	19	17	334	269	139	52	109	53	519	330
028	GUARDA VENETA	15	13	111	95	23	5	59	32	324	205
029	LENDINARA	140	126	1.240	1.061	309	121	950	480	2.858	1.687
030	LOREO	33	30	338	268	104	54	175	97	780	518
031	LUSIA	45	41	575	477	270	111	126	58	643	361
032	MELARA	24	22	281	218	82	24	120	60	356	239
033	OCCHIOBELLO	106	95	666	495	113	41	839	455	1.984	1.345
034	PAPOZZE	9	8	166	133	28	14	99	58	380	285
035	PETTORAZZA GRIMANI	11	10	156	121	22	10	63	37	509	314
036	PINCARA	5	5	142	125	33	19	42	18	293	201
037	POLESILLA	47	38	244	197	78	30	236	128	722	494
038	PONTECCHIO POLESINE	18	16	130	102	18	2	85	44	352	250
039	PORTO TOLLE	33	24	1.242	981	282	126	381	242	2.722	1.739
040	ROSOLINA	77	64	599	455	198	73	235	137	1.166	778
041	ROVIGO	836	735	2.588	1.998	641	268	7.110	3.929	8.561	5.886
042	SALARA	4	3	186	151	76	12	65	30	257	154
043	SAN BELLINO	9	6	131	112	45	17	56	27	343	199
044	SAN MARTINO DI VENEZZE	33	31	265	213	40	16	190	104	1.101	758
045	STIENTA	22	21	319	252	103	44	185	98	729	409
046	TAGLIO DI PO	84	72	894	697	161	79	418	239	1.786	1.246
047	TRECENTA	40	35	398	327	148	62	205	108	720	448
048	VILLADOSE	41	39	352	285	76	29	266	146	1.199	828
049	VILLAMARZANA	13	11	130	111	21	7	50	16	330	194
050	VILLANOVA DEL GHEBBO	15	9	241	204	65	29	99	52	487	301
051	VILLANOVA MARCHESANA	2	2	134	116	69	16	56	30	226	148
	TOTALE PROVINCIA	2.686	2.349	21.408	16.981	5.805	2.184	18.644	10.131	51.561	34.141

segue TAV. 9 — **Popolazione residente attiva in condizione professionale, per sesso, settore di attività economica e posizione nella professione**

B — AGRICOLTURA, CACCIA, FORESTE E PESCA

Codice dei Comuni	COMUNI	POSIZIONE NELLA PROFESSIONE									
		IMPRENDITORI E LIBERI PROFESSIONISTI		LAVORATORI IN PROPRIO		COADIUVANTI		DIRIGENTI E IMPIEGATI		LAVORATORI DIPENDENTI	
		MF	M	MF	M	MF	M	MF	M	MF	M
001	ADRIA	19	14	514	466	95	37	20	17	294	221
002	ARIANO NEL POLESINE	4	4	260	217	72	31	18	13	204	171
003	ARQUA' POLESINE	3	2	116	102	49	9	6	6	69	48
004	BADIA POLESINE	12	11	392	336	77	29	15	12	279	151
005	BAGNOLO DI PO	2	2	121	107	83	20	4	3	131	50
006	BERGANTINO	5	4	116	104	25	9	31	6	16	14
007	BOSARO	—	—	26	23	5	2	—	—	11	7
008	CALTO	1	1	43	37	4	1	1	1	13	6
009	CANARO	3	3	152	133	41	15	4	3	69	36
010	CANDA	—	—	79	69	60	13	1	—	85	46
011	CASTELGUGLIELMO	1	1	120	109	28	4	—	—	118	48
012	CASTELMASSA	—	—	90	67	17	4	13	12	44	23
013	CASTELNOVO BARIANO	—	—	177	160	119	45	2	1	70	44
014	CENESELLI	—	—	162	132	81	12	3	3	87	44
015	CEREGNANO	2	1	133	123	28	12	9	6	110	53
016	CONTARINA	5	5	109	95	15	6	12	12	159	148
017	CORBOLA	1	1	103	91	51	15	2	2	27	25
018	COSTA DI ROVIGO	2	2	137	120	26	11	10	7	81	49
019	CRESPINO	2	2	135	119	29	14	29	12	127	77
020	DONADA	2	2	120	111	67	21	6	3	110	105
021	FICAROLO	3	3	149	124	25	3	6	4	70	48
022	FIESSO UMBERTIANO	1	1	167	154	83	29	6	4	134	50
023	FRASSINELLE POLESINE	4	4	112	106	20	12	—	—	82	65
024	FRATTA POLESINE	2	2	100	93	12	4	3	2	80	60
025	GAIBA	1	1	67	62	25	7	1	—	78	27
026	GAVELLO	3	3	115	95	14	4	1	—	136	60
027	GIACCIANO CON BARUCHELLA	1	1	169	144	90	28	7	5	122	64
028	GUARDA VENETA	4	3	75	66	17	4	1	1	49	32
029	LENDINARA	6	5	432	394	115	51	17	12	289	178
030	LOREO	2	2	178	163	57	35	11	10	90	79
031	LUSIA	3	3	364	319	216	82	4	3	216	107
032	MELARA	3	3	108	96	31	4	5	2	21	13
033	OCCHIOBELLO	6	6	174	127	28	13	13	7	136	50
034	PAPOZZE	1	1	74	66	8	5	3	3	52	51
035	PETTORAZZA GRIMANI	2	2	63	56	6	2	3	3	91	72
036	PINCARA	—	—	69	68	18	13	1	1	37	33
037	POLESELLA	4	4	82	74	22	7	12	9	52	33
038	PONTECCHIO POLESINE	2	2	52	48	6	1	5	3	23	17
039	PORTO TOLLE	2	1	752	683	172	83	46	42	562	456
040	ROSOLINA	9	7	314	245	74	28	4	3	164	98
041	ROVIGO	53	44	538	463	113	56	114	89	354	260
042	SALARA	—	—	118	99	52	5	2	2	51	19
043	SAN BELLINO	1	1	69	66	35	10	1	—	91	59
044	SAN MARTINO DI VENEZZE	6	6	74	63	9	5	3	1	110	91
045	STIENTA	2	2	159	131	71	31	7	6	183	65
046	TAGLIO DI PO	2	2	313	281	27	19	21	18	331	301
047	TRECENTA	2	1	194	168	73	30	8	8	184	104
048	VILLADOSE	3	3	139	120	20	7	3	3	140	93
049	VILLAMARZANA	1	1	75	69	9	5	6	1	45	27
050	VILLANOVA DEL GHEBBO	—	—	76	65	14	8	1	1	33	23
051	VILLANOVA MARCHESANA	—	—	70	65	52	9	—	—	51	27
	TOTALE PROVINCIA	193	169	8.546	7.494	2.486	910	501	362	6.161	4.028

segue TAV. 9 — **Popolazione residente attiva in condizione professionale, per sesso, settore di attività economica e posizione nella professione**

C — INDUSTRIE

Codice dei Comuni	COMUNI	POSIZIONE NELLA PROFESSIONE									
		IMPRENDITORI E LIBERI PROFESSIONISTI		LAVORATORI IN PROPRIO		COADIUVANTI		DIRIGENTI E IMPIEGATI		LAVORATORI DIPENDENTI	
		MF	M	MF	M	MF	M	MF	M	MF	M
001	ADRIA	47	41	258	217	27	18	341	265	2.810	1.964
002	ARIANO NEL POLESINE	9	8	145	103	15	5	36	25	693	432
003	ARQUA' POLESINE	5	4	44	38	12	6	41	25	367	269
004	BADIA POLESINE	22	21	234	198	37	19	116	77	1.122	758
005	BAGNOLO DI PO	—	—	36	29	7	2	20	17	187	123
006	BERGANTINO	2	2	90	68	26	7	43	32	439	299
007	BOSARO	2	2	13	10	1	—	19	13	223	165
008	CALTO	1	1	20	16	1	1	14	11	114	89
009	CANARO	6	6	33	26	3	2	52	35	450	332
010	CANDA	1	1	20	18	6	2	11	7	117	72
011	CASTELGUGLIELMO	3	3	57	50	6	4	14	10	238	156
012	CASTELMASSA	2	2	120	58	14	5	135	118	709	609
013	CASTELNOVO BARIANO	6	6	89	46	18	7	59	47	516	400
014	CENESELLI	2	2	78	37	14	7	16	11	280	219
015	CEREGNANO	16	15	63	52	10	3	31	20	664	493
016	CONTARINA	14	12	270	186	21	11	99	79	1.394	883
017	CORBOLA	—	—	59	40	8	4	38	23	403	253
018	COSTA DI ROVIGO	9	8	98	86	7	2	41	27	527	283
019	CRESPINO	2	2	40	34	4	4	22	14	238	180
020	DONADA	16	16	179	95	14	11	58	48	926	609
021	FICAROLO	2	1	65	38	9	5	42	31	356	269
022	FIESSO UMBERTIANO	5	5	124	108	10	8	70	39	549	406
023	FRASSINELLE POLESINE	1	1	26	18	—	—	13	9	280	188
024	FRATTA POLESINE	9	9	91	73	17	6	23	9	381	223
025	GAIBA	1	1	57	40	3	2	10	6	163	98
026	GAVELLO	1	1	31	19	3	3	6	5	161	126
027	GIACCIANO CON BARUCHELLA	4	4	79	62	20	13	14	7	315	219
028	GUARDA VENETA	2	2	12	10	—	—	14	8	217	139
029	LENDINARA	13	13	344	297	62	24	195	123	1.898	1.120
030	LOREO	6	6	53	35	5	4	36	26	552	346
031	LUSIA	7	6	62	47	7	6	23	9	307	170
032	MELARA	7	6	99	77	25	11	37	22	271	188
033	OCCHIOBELLO	8	8	209	177	12	6	302	227	1.403	1.020
034	PAPOZZE	2	2	25	18	—	—	22	14	240	165
035	PETTORAZZA GRIMANI	1	1	43	26	4	2	21	12	346	184
036	PINCARA	1	1	32	29	4	2	4	4	220	142
037	POLESELLA	7	7	61	47	7	3	78	48	495	339
038	PONTECCHIO POLESINE	2	2	27	23	—	—	15	11	223	173
039	PORTO TOLLE	9	8	195	93	10	8	112	91	1.765	1.035
040	ROSOLINA	18	15	68	59	19	10	40	30	700	459
041	ROVIGO	66	65	595	513	97	62	974	685	4.049	3.020
042	SALARA	—	—	32	29	7	3	15	10	183	122
043	SAN BELLINO	2	2	35	34	3	3	12	8	206	115
044	SAN MARTINO DI VENEZZE	11	10	76	63	5	3	46	36	751	512
045	STIENTA	10	10	65	55	9	6	54	34	457	282
046	TAGLIO DI PO	7	7	272	191	32	18	68	54	1.083	677
047	TRECENTA	5	4	88	75	26	16	29	24	352	260
048	VILLADOSE	17	17	92	79	14	9	52	30	801	568
049	VILLAMARZANA	3	2	23	22	1	—	13	5	234	136
050	VILLANOVA DEL GHEBBO	1	1	103	87	21	6	20	7	389	227
051	VILLANOVA MARCHESANA	—	—	30	26	6	3	10	7	131	97
	TOTALE PROVINCIA	393	369	5.060	3.877	689	362	3.576	2.535	31.895	21.613

segue TAV. 9 — **Popolazione residente attiva in condizione professionale, per sesso, settore di attività economica e posizione nella professione**

D — ALTRE ATTIVITÀ

Codice dei Comuni	COMUNI	POSIZIONE NELLA PROFESSIONE									
		IMPREDITORI E LIBERI PROFESSIONISTI		LAVORATORI IN PROPRIO		COADIUVANTI		DIRIGENTI E IMPIEGATI		LAVORATORI DIPENDENTI	
		MF	M	MF	M	MF	M	MF	M	MF	M
001	ADRIA	198	172	702	519	242	83	1.441	709	1.420	823
002	ARIANO NEL POLESINE	32	27	228	169	71	25	182	95	220	144
003	ARQUA' POLESINE	12	10	95	70	38	7	140	59	160	115
004	BADIA POLESINE	145	126	360	270	142	43	587	281	555	319
005	BAGNOLO DI PO	14	11	40	30	15	7	58	26	45	29
006	BERGANTINO	22	17	77	47	36	16	78	34	145	93
007	BOSARO	6	5	32	19	14	5	59	32	74	50
008	CALTO	2	2	35	25	1	—	40	21	30	23
009	CANARO	8	6	67	43	23	6	92	47	115	82
010	CANDA	—	—	32	23	12	6	42	17	29	20
011	CASTELGUGLIELMO	9	8	69	53	28	9	73	36	58	46
012	CASTELMASSA	37	33	157	110	62	16	306	129	214	124
013	CASTELNOVO BARIANO	9	9	108	71	47	17	106	45	95	65
014	CENESELLI	7	7	83	57	20	7	134	79	71	43
015	CEREGNANO	17	14	117	77	39	13	177	95	207	127
016	CONTARINA	57	43	312	228	128	53	292	128	446	336
017	CORBOLA	5	5	71	49	29	14	84	36	113	70
018	COSTA DI ROVIGO	19	18	90	66	36	8	126	59	143	106
019	CRESPINO	23	17	56	43	16	1	100	40	109	60
020	DONADA	30	24	186	135	83	37	179	95	277	198
021	FICAROLO	17	15	99	65	22	2	157	70	208	85
022	FIESSO UMBERTIANO	25	24	154	121	42	14	172	74	110	65
023	FRASSINELLE POLESINE	8	7	40	33	11	4	38	19	85	46
024	FRATTA POLESINE	22	22	100	77	31	7	100	46	139	77
025	GAIBA	8	7	29	21	15	4	31	14	38	25
026	GAVELLO	11	8	52	39	14	6	58	35	117	79
027	GIACCIANO CON BARUCHELLA	14	12	86	63	29	11	88	41	82	47
028	GUARDA VENETA	9	8	24	19	6	1	44	23	58	34
029	LENDINARA	121	108	464	370	132	46	738	345	671	389
030	LOREO	25	22	107	70	42	15	128	61	138	93
031	LUSIA	35	32	149	111	47	23	99	46	120	84
032	MELARA	14	13	74	45	26	9	78	36	64	38
033	OCCHIOBELLO	92	81	283	191	73	22	524	221	445	275
034	PAPOZZE	6	5	67	49	20	9	74	41	88	69
035	PETTORAZZA GRIMANI	8	7	50	39	12	6	39	22	72	58
036	PINCARA	4	4	41	28	11	4	37	13	36	26
037	POSELLA	36	27	101	76	49	20	146	71	175	122
038	PONTECCHIO POLESINE	14	12	51	31	12	1	65	30	106	60
039	PORTO TOLLE	22	15	295	205	100	35	223	109	395	248
040	ROSOLINA	50	42	217	151	105	35	191	104	302	221
041	ROVIGO	717	626	1.455	1.022	431	150	6.022	3.155	4.158	2.606
042	SALARA	4	3	36	23	17	4	48	18	23	13
043	SAN BELLINO	6	3	27	12	7	4	43	19	46	25
044	SAN MARTINO DI VENEZZE	16	15	115	87	26	8	141	67	240	155
045	STIENTA	10	9	95	66	23	7	124	58	89	62
046	TAGLIO DI PO	75	63	309	225	102	42	329	167	372	268
047	TRECENTA	33	30	116	84	49	16	168	76	184	84
048	VILLADOSE	21	19	121	86	42	13	211	113	258	167
049	VILLAMARZANA	9	8	32	20	11	2	31	10	51	31
050	VILLANOVA DEL GHEBBO	14	8	62	52	30	15	78	44	65	51
051	VILLANOVA MARCHESANA	2	2	34	25	11	4	46	23	44	24
	TOTALE PROVINCIA	2.100	1.811	7.802	5.610	2.630	912	14.567	7.234	13.505	8.500

TAV. 10 - Popolazione residente attiva in condizione professionale,

A —

Codice dei Comuni	COMUNI	CLASSI								
		14 - 19			20 - 29			30 - 54		
		Agricoltura, caccia, foreste e pesca	Industrie	Altre attività	Agricoltura, caccia, foreste e pesca	Industrie	Altre attività	Agricoltura, caccia, foreste e pesca	Industrie	Altre attività
001	ADRIA	29	422	114	131	1.098	948	571	1.714	2.440
002	ARIANO NEL POLESINE	20	139	40	69	305	189	346	411	390
003	ARQUA' POLESINE	6	49	13	19	141	113	168	247	263
004	BADIA POLESINE	34	209	70	120	518	483	444	709	1.003
005	BAGNOLO DI PO	7	38	1	30	99	52	205	96	89
006	BERGANTINO	3	50	22	16	166	93	114	342	199
007	BOSARO	—	40	7	4	66	55	23	143	100
008	CALTO	—	14	4	8	50	24	33	78	65
009	CANARO	4	49	12	37	170	82	164	289	177
010	CANDA	7	19	3	21	71	36	149	57	69
011	CASTELGUGLIELMO	4	40	10	37	122	57	173	139	134
012	CASTELMASSA	1	56	11	10	232	168	110	615	488
013	CASTELNOVO BARIANO	8	70	7	41	192	96	218	362	198
014	CENESELLI	6	41	21	37	113	95	215	198	152
015	CEREGNANO	12	108	20	35	250	156	164	392	333
016	CONTARINA	7	308	56	42	601	307	201	807	743
017	CORBOLA	5	72	15	28	178	71	122	238	168
018	COSTA DI ROVIGO	7	67	14	29	240	138	175	347	223
019	CRESPINO	14	42	17	47	105	67	200	141	173
020	DONADA	11	245	39	43	354	203	202	539	431
021	FICAROLO	5	30	8	31	175	93	156	243	324
022	FIESSO UMBERTIANO	7	77	16	42	262	115	256	358	291
023	FRASSINELLE POLESINE	11	46	12	19	133	47	140	131	98
024	FRATTA POLESINE	5	94	17	15	154	97	136	250	230
025	GAIBA	4	21	6	18	89	24	120	121	74
026	GAVELLO	7	22	19	21	70	82	187	100	121
027	GIACCIANO CON BARUCHELLA	14	65	10	56	139	75	236	201	159
028	GUARDA VENETA	1	23	7	10	77	34	92	131	84
029	LENDINARA	21	262	81	122	840	506	522	1.253	1.264
030	LOREO	8	124	22	56	242	107	212	256	251
031	LUSIA	89	76	34	136	144	128	445	167	251
032	MELARA	2	37	8	6	142	48	108	228	163
033	OCCHIOBELLO	7	150	65	42	515	398	235	1.163	855
034	PAPOZZE	7	35	6	13	107	53	86	123	146
035	PETTORAZZA GRIMANI	3	83	17	16	168	53	121	154	90
036	PINCARA	5	44	4	22	95	43	71	113	69
037	POLESELLA	4	52	22	28	223	125	99	323	300
038	PONTECCHIO POLESINE	—	35	12	4	81	67	51	139	141
039	PORTO TOLLE	67	347	52	228	893	226	1.070	773	657
040	ROSOLINA	28	168	50	73	292	225	401	359	506
041	ROVIGO	28	430	349	158	1.845	3.126	696	3.088	7.866
042	SALARA	5	21	2	21	87	33	140	110	74
043	SAN BELLINO	2	37	7	22	103	39	125	108	70
044	SAN MARTINO DI VENEZZE	8	183	24	22	277	159	125	388	311
045	STIENTA	14	51	8	60	213	81	269	296	208
046	TAGLIO DI PO	34	275	85	108	547	311	444	592	665
047	TRECENTA	14	44	17	50	156	117	281	259	301
048	VILLADOSE	7	144	35	39	331	222	186	453	348
049	VILLAMARZANA	2	44	7	16	101	42	94	112	65
050	VILLANOVA DEL GHEBBO	3	81	11	17	174	82	74	250	130
051	VILLANOVA MARCHESANA	2	23	7	19	58	46	112	86	71
	TOTALE PROVINCIA	599	5.202	1.516	2.294	13.804	10.237	11.287	20.192	24.021

per sesso, classe di età e settore di attività economica

TOTALE

DI ETÀ (anni)												Codice dei Comuni
55 - 59			60 - 64			65 e più			TOTALE			
Agricoltura, caccia, foreste e pesca	Industrie	Altre attività	Agricoltura, caccia, foreste e pesca	Industrie	Altre attività	Agricoltura, caccia, foreste e pesca	Industrie	Altre attività	Agricoltura, caccia, foreste e pesca	Industrie	Altre attività	
110	207	281	56	30	116	45	12	104	942	3.483	4.003	001
86	39	62	16	2	25	21	2	27	558	898	733	002
35	28	28	8	3	14	7	1	14	243	469	445	003
112	73	139	35	10	43	30	12	51	775	1.531	1.789	004
50	14	19	26	1	2	23	2	9	341	250	172	005
32	38	27	14	3	11	14	1	6	193	600	358	006
9	8	13	2	1	6	4	—	4	42	258	185	007
13	5	4	5	2	6	3	1	5	62	150	108	008
38	31	18	14	3	13	12	2	3	269	544	305	009
24	7	5	19	1	2	5	—	—	225	155	115	010
34	11	19	12	5	13	7	1	4	267	318	237	011
20	67	61	15	6	33	8	4	15	164	980	776	012
47	54	37	26	9	14	28	1	13	368	688	365	013
55	30	29	14	5	10	6	3	8	333	390	315	014
46	27	24	12	6	13	13	1	11	282	784	557	015
32	66	93	9	15	20	9	1	16	300	1.798	1.235	016
19	16	28	7	4	10	3	—	10	184	508	302	017
31	23	21	9	4	9	5	1	9	256	682	414	018
46	13	26	10	5	10	5	—	11	322	306	304	019
31	47	44	12	4	21	6	4	17	305	1.193	755	020
38	19	45	16	4	16	7	3	17	253	474	503	021
57	51	48	16	9	21	13	1	12	391	758	503	022
34	9	15	10	1	6	4	—	4	218	320	182	023
23	12	29	11	8	11	7	3	8	197	521	392	024
22	3	8	8	—	6	—	—	3	172	234	121	025
39	10	13	9	—	11	6	—	6	269	202	252	026
51	23	33	22	2	14	10	2	8	389	432	299	027
24	12	12	8	2	3	11	—	1	146	245	141	028
120	124	172	41	22	49	33	11	54	859	2.512	2.126	029
38	21	36	7	6	11	17	3	13	338	652	440	030
80	14	22	29	3	9	24	2	6	803	406	450	031
36	26	21	14	6	9	2	—	7	168	439	256	032
51	89	65	11	13	19	11	4	15	357	1.934	1.417	033
22	21	32	8	2	11	2	1	7	138	289	255	034
18	7	10	5	2	7	2	1	4	165	415	181	035
22	7	9	4	2	4	1	—	—	125	261	129	036
30	45	35	5	3	15	6	2	10	172	648	507	037
17	11	19	9	—	5	7	1	4	88	267	248	038
117	72	56	29	5	31	23	1	13	1.534	2.091	1.035	039
45	20	59	14	6	14	4	—	11	565	845	865	040
172	347	932	57	48	313	61	23	197	1.172	5.781	12.783	041
28	14	13	13	4	—	16	1	6	223	237	128	042
28	9	10	16	1	1	4	—	2	197	258	129	043
33	37	29	11	3	11	3	1	4	202	889	538	044
56	29	26	12	5	11	11	1	7	422	595	341	045
73	42	77	23	5	32	12	1	17	694	1.462	1.187	046
75	28	63	25	8	25	16	5	27	461	500	550	047
51	44	28	15	4	14	7	—	6	305	976	653	048
17	13	12	4	4	4	3	—	4	136	274	134	049
21	26	21	5	2	3	4	1	2	124	534	249	050
31	7	5	7	2	4	2	1	4	173	177	137	051
2.339	1.996	2.933	785	301	1.081	583	118	816	17.887	41.613	40.604	

segue TAV. 10 — Popolazione residente attiva in condizione professionale,

B —

Codice dei Comuni	COMUNI	CLASSI								
		14 - 19			20 - 29			30 - 54		
		Agricoltura, caccia, foreste e pesca	Industrie	Altre attività	Agricoltura, caccia, foreste e pesca	Industrie	Altre attività	Agricoltura, caccia, foreste e pesca	Industrie	Altre attività
001	ADRIA	18	133	55	103	692	500	450	1.445	1.421
002	ARIANO NEL POLESINE	18	46	22	57	176	104	251	311	254
003	ARQUA' POLESINE	5	23	7	16	80	62	107	207	151
004	BADIA POLESINE	23	111	32	80	326	256	295	550	600
005	BAGNOLO DI PO	4	19	—	16	66	24	98	72	58
006	BERGANTINO	3	21	13	13	108	49	75	250	118
007	BOSARO	—	22	1	3	43	35	16	116	60
008	CALTO	—	6	4	6	36	15	24	68	41
009	CANARO	4	23	7	30	107	45	101	237	113
010	CANDA	5	9	1	11	40	19	80	44	43
011	CASTELGUGLIELMO	3	18	7	23	70	31	91	119	88
012	CASTELMASSA	1	25	5	7	169	84	65	526	248
013	CASTELNOVO BARIANO	8	28	3	29	134	56	129	286	109
014	CENESELLI	3	20	13	19	77	61	111	143	91
015	CEREGNANO	6	44	10	20	165	90	105	342	199
016	CONTARINA	7	118	33	39	342	197	176	634	468
017	CORBOLA	5	17	4	24	99	40	81	186	95
018	COSTA DI ROVIGO	4	36	7	22	118	80	127	229	144
019	CRESPINO	12	17	10	28	76	28	133	124	97
020	DONADA	10	83	26	34	213	127	159	432	286
021	FICAROLO	5	14	5	22	112	41	103	192	147
022	FIESSO UMBERTIANO	6	41	8	30	155	63	131	315	174
023	FRASSINELLE POLESINE	9	20	4	15	85	28	116	101	60
024	FRATTA POLESINE	5	36	5	14	75	46	106	189	147
025	GAIBA	4	7	1	9	51	13	59	86	48
026	GAVELLO	6	8	11	17	48	48	94	88	86
027	GIACCIANO CON BARUCHELLA	12	39	4	33	87	31	131	152	98
028	GUARDA VENETA	1	11	3	8	44	12	57	91	57
029	LENDINARA	16	102	35	94	483	278	360	848	765
030	LOREO	8	42	10	47	144	57	178	205	152
031	LUSIA	56	24	21	92	73	83	259	125	168
032	MELARA	1	17	1	5	96	22	71	161	92
033	OCCHIOBELLO	5	91	26	29	330	188	111	921	505
034	PAPOZZE	7	10	4	13	63	37	77	104	94
035	PETTORAZZA GRIMANI	3	24	16	14	83	36	98	110	66
036	PINCARA	5	13	4	20	54	20	65	103	44
037	POLESÉLLA	2	25	13	21	118	69	68	255	202
038	PONTECCHIO POLESINE	—	21	5	4	56	35	38	120	75
039	PORTO TOLLE	58	84	29	183	490	116	875	589	408
040	ROSOLINA	21	50	28	46	182	138	260	315	331
041	ROVIGO	21	275	153	109	1.239	1.566	536	2.446	4.837
042	SALARA	3	11	2	6	56	15	73	80	35
043	SAN BELLINO	2	14	4	13	59	14	80	79	36
044	SAN MARTINO DI VENEZZE	6	60	19	15	184	85	100	340	198
045	STIENTA	10	22	7	34	118	43	122	214	122
046	TAGLIO DI PO	31	113	57	94	326	177	396	463	444
047	TRECENTA	6	21	7	34	101	57	177	217	168
048	VILLADOSE	2	64	11	26	200	121	134	392	230
049	VILLAMARZANA	2	18	4	12	52	20	67	79	37
050	VILLANOVA DEL GHEBBO	3	35	8	14	96	54	55	173	90
051	VILLANOVA MARCHESANA	2	5	5	14	40	20	55	79	43
	TOTALE PROVINCIA	457	2.136	770	1.667	8.437	5.436	7.726	15.953	14.643

per sesso, classe di età e settore di attività economica

MASCHI

DI ETÀ (anni)												Codice dei Comuni
55 - 59			60 - 64			65 e più			TOTALE			
Agricoltura, caccia, foreste e pesca	Industrie	Altre attività	Agricoltura, caccia, foreste e pesca	Industrie	Altre attività	Agricoltura, caccia, foreste e pesca	Industrie	Altre attività	Agricoltura, caccia, foreste e pesca	Industrie	Altre attività	
94	198	200	50	27	77	40	10	53	755	2.505	2.306	001
76	37	43	15	2	17	19	1	20	436	573	460	002
24	28	20	8	3	13	7	1	8	167	342	261	003
85	69	93	30	7	29	26	10	29	539	1.073	1.039	004
30	11	13	19	1	2	15	2	6	182	171	103	005
23	27	16	12	2	8	11	—	3	137	408	207	006
8	8	8	2	1	5	3	—	2	32	190	111	007
8	5	2	5	2	5	3	1	4	46	118	71	008
31	29	10	12	3	6	12	2	3	190	401	184	009
15	6	2	12	1	1	5	—	—	128	100	66	010
26	10	14	12	5	11	7	1	1	162	223	152	011
13	64	46	13	5	20	7	3	9	106	792	412	012
36	48	24	23	9	8	25	1	7	250	506	207	013
39	28	16	14	5	6	5	3	6	191	276	193	014
40	26	14	11	5	9	13	1	4	195	583	326	015
28	63	64	9	13	14	7	1	12	266	1.171	788	016
16	15	22	6	3	7	2	—	6	134	320	174	017
23	19	15	8	3	4	5	1	7	189	406	257	018
38	12	13	8	5	7	5	—	6	224	234	161	019
26	45	29	10	3	12	3	3	9	242	779	489	020
30	19	23	15	4	10	7	3	11	182	344	237	021
43	46	30	15	8	13	13	1	10	238	566	298	022
33	9	9	10	1	5	4	—	3	187	216	109	023
19	11	17	11	6	7	6	3	7	161	320	229	024
17	3	5	8	—	4	—	—	—	97	147	71	025
31	10	10	9	—	9	5	—	3	162	154	167	026
37	23	24	20	2	11	9	2	6	242	305	174	027
24	11	9	6	2	3	10	—	1	106	159	85	028
105	114	114	36	20	34	29	10	32	640	1.577	1.258	029
32	20	28	7	5	8	17	1	6	289	417	261	030
62	12	15	23	3	5	22	1	4	514	238	296	031
26	25	16	13	5	8	2	—	2	118	304	141	032
40	84	50	7	10	11	11	2	10	203	1.438	790	033
20	20	23	7	1	9	2	1	6	126	199	173	034
14	6	7	5	1	4	1	1	3	135	225	132	035
20	6	5	4	2	2	1	—	—	115	178	75	036
25	42	20	5	3	9	6	1	3	127	444	316	037
14	11	13	8	—	3	7	1	3	71	209	134	038
104	66	38	26	5	13	19	1	8	1.265	1.235	612	039
39	20	42	11	6	8	4	—	6	381	573	553	040
143	321	664	50	43	216	53	21	123	912	4.345	7.559	041
19	12	7	11	4	—	13	1	2	125	164	61	042
22	9	7	15	1	—	4	—	2	136	162	63	043
32	36	18	10	3	9	3	1	3	166	624	332	044
46	27	15	12	5	9	11	1	6	235	387	202	045
69	39	52	21	5	23	10	1	12	621	947	765	046
56	27	33	23	8	16	15	5	9	311	379	290	047
43	44	19	15	3	12	6	—	5	226	703	398	048
15	12	5	4	4	3	3	—	2	103	165	71	049
17	21	13	5	2	3	3	1	2	97	328	170	050
21	7	3	7	1	4	2	1	3	101	133	78	051
1.897	1.861	1.998	698	268	732	518	101	488	12.963	28.756	24.067	

segue TAV. 10 — Popolazione residente attiva in condizione professionale,

C —

Codice dei Comuni	COMUNI	CLASSI								
		14 - 19			20 - 29			30 - 54		
		Agricoltura, caccia, foreste e pesca	Industrie	Altre attività	Agricoltura, caccia, foreste e pesca	Industrie	Altre attività	Agricoltura, caccia, foreste e pesca	Industrie	Altre attività
001	ADRIA	11	289	59	28	406	448	121	269	1.019
002	ARIANO NEL POLESINE	2	93	18	12	129	85	95	100	136
003	ARQUA' POLESINE	1	26	6	3	61	51	61	40	112
004	BADIA POLESINE	11	98	38	40	192	227	149	159	403
005	BAGNOLO DI PO	3	19	1	14	33	28	107	24	31
006	BERGANTINO	—	29	9	3	58	44	39	92	81
007	BOSARO	—	18	6	1	23	20	7	27	40
008	CALTO	—	8	—	2	14	9	9	10	24
009	CANARO	—	26	5	7	63	37	63	52	64
010	CANDA	2	10	2	10	31	17	69	13	26
011	CASTELGUGLIELMO	1	22	3	14	52	26	82	20	46
012	CASTELMASSA	—	31	6	3	63	84	45	89	240
013	CASTELNOVO BARIANO	—	42	4	12	58	40	89	76	89
014	CENESELLI	3	21	8	18	36	34	104	55	61
015	CEREGNANO	6	64	10	15	85	66	59	50	134
016	CONTARINA	—	190	23	3	259	110	25	173	275
017	CORBOLA	—	55	11	4	79	31	41	52	73
018	COSTA DI ROVIGO	3	31	7	7	122	58	48	118	79
019	CRESPINO	2	25	7	19	29	39	67	17	76
020	DONADA	1	162	13	9	141	76	43	107	145
021	FICAROLO	—	16	3	9	63	52	53	51	177
022	FIESSO UMBERTIANO	1	36	8	12	107	52	125	43	117
023	FRASSINELLE POLESINE	2	26	8	4	48	19	24	30	38
024	FRATTA POLESINE	—	58	12	1	79	51	30	61	83
025	GAIBA	—	14	5	9	38	11	61	35	26
026	GAVELLO	1	14	8	4	22	34	93	12	35
027	GIACCIANO CON BARUCHELLA	2	26	6	23	52	44	105	49	61
028	GUARDA VENETA	—	12	4	2	33	22	35	40	27
029	LENDINARA	5	160	46	28	357	228	162	405	499
030	LOREO	—	82	12	9	98	50	34	51	99
031	LUSIA	33	52	13	44	71	45	186	42	83
032	MELARA	1	20	7	1	46	26	37	67	71
033	OCCHIOBELLO	2	59	39	13	185	210	124	242	350
034	PAPOZZE	—	25	2	—	44	16	9	19	52
035	PETTORAZZA GRIMANI	—	59	1	2	85	17	23	44	24
036	PINCARA	—	31	—	2	41	23	6	10	25
037	POSELLA	2	27	9	7	105	56	31	68	98
038	PONTECCHIO POLESINE	—	14	7	—	25	32	13	19	66
039	PORTO TOLLE	9	263	23	45	403	110	195	184	249
040	ROSOLINA	7	118	22	27	110	87	141	44	175
041	ROVIGO	7	155	196	49	606	1.560	160	642	3.029
042	SALARA	2	10	—	15	31	18	67	30	39
043	SAN BELLINO	—	23	3	9	44	25	45	29	34
044	SAN MARTINO DI VENEZZE	2	123	5	7	93	74	25	48	113
045	STIENTA	4	29	1	26	95	38	147	82	86
046	TAGLIO DI PO	3	162	28	14	221	134	48	129	221
047	TRECENTA	8	23	10	16	55	60	104	42	133
048	VILLADOSE	5	80	24	13	131	101	52	61	118
049	VILLAMARZANA	—	26	3	4	49	22	27	33	28
050	VILLANOVA DEL GHEBBO	—	46	3	3	78	28	19	77	40
051	VILLANOVA MARCHESANA	—	18	2	5	18	26	57	7	28
	TOTALE PROVINCIA	142	3.066	746	627	5.367	4.801	3.561	4.239	9.378

per sesso, classe di età e settore di attività economica

FEMMINE

DI ETÀ (anni)												Codice dei Comuni
55 - 59			60 - 64			65 e più			TOTALE			
Agricoltura, caccia, foreste e pesca	Industrie	Altre attività	Agricoltura, caccia, foreste e pesca	Industrie	Altre attività	Agricoltura, caccia, foreste e pesca	Industrie	Altre attività	Agricoltura, caccia, foreste e pesca	Industrie	Altre attività	
16	9	81	6	3	39	5	2	51	187	978	1.697	001
10	2	19	1	—	8	2	1	7	122	325	273	002
11	—	8	—	—	1	—	—	6	76	127	184	003
27	4	46	5	3	14	4	2	22	236	458	750	004
20	3	6	7	—	—	8	—	3	159	79	69	005
9	11	11	2	1	3	3	1	3	56	192	151	006
1	—	5	—	—	1	1	—	2	10	68	74	007
5	—	2	—	—	1	—	—	1	16	32	37	008
7	2	8	2	—	7	—	—	—	79	143	121	009
9	1	3	7	—	1	—	—	—	97	55	49	010
8	1	5	—	—	2	—	—	3	105	95	85	011
7	3	15	2	1	13	1	1	6	58	188	364	012
11	6	13	3	—	6	3	—	6	118	182	158	013
16	2	13	—	—	4	1	—	2	142	114	122	014
6	1	10	1	1	4	—	—	7	87	201	231	015
4	3	29	—	2	6	2	—	4	34	627	447	016
3	1	6	1	1	3	1	—	4	50	188	128	017
8	4	6	1	1	5	—	—	2	67	276	157	018
8	1	13	2	—	3	—	—	5	98	72	143	019
5	2	15	2	1	9	3	1	8	63	414	266	020
8	—	22	1	—	6	—	—	6	71	130	266	021
14	5	18	1	1	8	—	—	2	153	192	205	022
1	—	6	—	—	1	—	—	1	31	104	73	023
4	1	12	—	2	4	1	—	1	36	201	163	024
5	—	3	—	—	2	—	—	3	75	87	50	025
8	—	3	—	—	2	1	—	3	107	48	85	026
14	—	9	2	—	3	1	—	2	147	127	125	027
—	1	3	2	—	—	1	—	—	40	86	56	028
15	10	58	5	2	15	4	1	22	219	935	868	029
6	1	8	—	1	3	—	2	7	49	235	179	030
18	2	7	6	—	4	2	1	2	289	168	154	031
10	1	5	1	1	1	—	—	5	50	135	115	032
11	5	15	4	3	8	—	2	5	154	496	627	033
2	1	9	1	1	2	—	—	1	12	90	82	034
4	1	3	—	1	3	1	—	1	30	190	49	035
2	1	4	—	—	2	—	—	—	10	83	54	036
5	3	15	—	—	6	—	1	7	45	204	191	037
3	—	6	1	—	2	—	—	1	17	58	114	038
13	6	18	3	—	18	4	—	5	269	856	423	039
6	—	17	3	—	6	—	—	5	184	272	312	040
29	26	268	7	5	97	8	2	74	260	1.436	5.224	041
9	2	6	2	—	—	3	—	4	98	73	67	042
6	—	3	1	—	1	—	—	—	61	96	66	043
1	1	11	1	—	2	—	—	1	36	265	206	044
10	2	11	—	—	2	—	—	1	187	208	139	045
4	3	25	2	—	9	2	—	5	73	515	422	046
19	1	30	2	—	9	1	—	18	150	121	260	047
8	—	9	—	1	2	1	—	1	79	273	255	048
2	1	7	—	—	1	—	—	2	33	109	63	049
4	5	8	—	—	—	1	—	—	27	206	79	050
10	—	2	—	1	—	—	—	1	72	44	59	051
442	135	935	87	33	349	65	17	328	4.924	12.857	16.537	

TAV. 11 - Popolazione residente non attiva

Codice dei Comuni	COMUNI	MENO DI 14 ANNI							
		BAMBINI CHE FREQUENTANO LA SCUOLA MATERNA		SCOLARI E STUDENTI		ALTRI		TOTALE	
		MF	M	MF	M	MF	M	MF	M
001	ADRIA	583	304	2.398	1.216	870	417	3.851	1.937
002	ARIANO NEL POLESINE	133	62	617	316	163	73	913	451
003	ARQUA' POLESINE	66	37	348	186	114	60	528	283
004	BADIA POLESINE	279	147	1.168	618	399	208	1.846	973
005	BAGNOLO DI PO	26	16	158	81	56	28	240	125
006	BERGANTINO	80	47	319	164	79	33	478	244
007	BOSARO	25	15	147	79	55	29	227	123
008	CALTO	15	9	92	49	28	15	135	73
009	CANARO	36	14	300	149	131	69	467	232
010	CANDA	30	17	100	46	54	27	184	90
011	CASTELGUGLIELMO	64	37	196	96	81	35	341	168
012	CASTELMASSA	79	38	561	294	191	109	831	441
013	CASTELNOVO BARIANO	69	31	372	196	110	64	551	291
014	CENESELLI	38	13	202	101	67	39	307	153
015	CEREGNANO	115	63	480	241	167	83	762	387
016	CONTARINA	228	112	1.068	556	411	207	1.707	875
017	CORBOLA	45	22	249	131	97	54	391	207
018	COSTA DI ROVIGO	65	32	327	162	151	65	543	259
019	CRESPINO	48	25	274	151	102	48	424	224
020	DONADA	125	64	712	363	284	148	1.121	575
021	FICAROLO	69	37	289	157	91	52	449	246
022	FIESSO UMBERTIANO	62	36	433	235	195	99	690	370
023	FRASSINELLE POLESINE	31	15	200	102	97	43	328	160
024	FRATTA POLESINE	58	26	346	157	114	64	518	247
025	GAIBA	24	12	114	62	31	18	169	92
026	GAVELLO	33	18	177	96	54	21	264	135
027	GIACCIANO CON BARUCHELLA	48	29	253	133	101	53	402	215
028	GUARDA VENETA	22	8	132	71	47	24	201	103
029	LENDINARA	340	177	1.493	766	484	260	2.317	1.203
030	LOREO	95	53	428	250	140	81	663	384
031	LUSIA	94	50	487	238	140	62	721	350
032	MELARA	55	31	234	119	68	28	357	178
033	OCCHIOBELLO	216	110	1.093	583	420	211	1.729	904
034	PAPOZZE	36	20	179	107	64	39	279	166
035	PETTORAZZA GRIMANI	62	38	202	113	59	36	323	187
036	PINCARA	27	12	168	83	61	40	256	135
037	POLESELLA	78	37	377	204	143	74	598	315
038	PONTECCHIO POLESINE	32	19	159	89	51	18	242	126
039	PORTO TOLLE	384	195	1.391	716	520	271	2.295	1.182
040	ROSOLINA	106	62	740	368	297	149	1.143	579
041	ROVIGO	1.355	699	5.987	3.076	1.957	990	9.299	4.765
042	SALARA	41	22	122	60	32	16	195	98
043	SAN BELLINO	39	21	124	61	46	20	209	102
044	SAN MARTINO DI VENEZZE	112	56	525	277	166	85	803	418
045	STIENTA	68	41	321	168	105	50	494	259
046	TAGLIO DI PO	258	122	1.029	512	382	181	1.669	815
047	TRECENTA	57	31	332	180	121	63	510	274
048	VILLADOSE	141	75	627	310	224	126	992	511
049	VILLAMARZANA	28	9	136	73	57	28	221	110
050	VILLANOVA DEL GHEBBO	55	25	224	127	123	67	402	219
051	VILLANOVA MARCHESANA	28	17	108	58	38	23	174	98
	TOTALE PROVINCIA	6.203	3.208	28.518	14.746	10.038	5.103	44.759	23.057

per sesso, classe di età e condizione non professionale

CASALINGHE	DA 14 ANNI IN POI								TOTALE		Codice dei Comuni
	STUDENTI		RITIRATI DAL LAVORO		ALTRI		TOTALE		MF	M	
	MF	M	MF	M	MF	M	MF	M			
3.601	1.277	729	3.593	1.721	501	298	8.972	2.748	12.823	4.685	001
726	225	116	1.234	512	178	114	2.363	742	3.276	1.193	002
387	173	96	588	269	152	67	1.300	432	1.828	715	003
1.423	454	241	1.779	763	351	187	4.007	1.191	5.853	2.164	004
111	69	38	359	140	47	25	586	203	826	328	005
387	117	61	611	250	92	60	1.207	371	1.685	615	006
193	73	36	288	131	39	32	593	199	820	322	007
206	54	25	186	104	21	15	467	144	602	217	008
403	121	62	646	263	88	49	1.258	374	1.725	606	009
74	60	29	265	108	14	10	413	147	597	237	010
216	103	54	530	215	28	20	877	289	1.218	457	011
849	354	179	971	464	119	75	2.293	718	3.124	1.159	012
456	202	120	863	333	78	50	1.599	503	2.150	794	013
203	80	49	660	251	56	29	999	329	1.306	482	014
535	184	101	822	333	103	55	1.644	489	2.406	876	015
1.352	317	188	1.354	628	239	134	3.262	950	4.969	1.825	016
302	119	62	764	311	76	49	1.261	422	1.652	629	017
347	178	98	616	270	52	36	1.193	404	1.736	663	018
309	123	70	649	274	99	58	1.180	402	1.604	626	019
835	184	109	1.079	449	130	87	2.228	645	3.349	1.220	020
290	168	90	719	298	351	231	1.528	619	1.977	865	021
568	194	95	829	333	118	60	1.709	488	2.399	858	022
289	98	47	327	140	29	19	743	206	1.071	366	023
340	136	86	640	270	222	39	1.338	395	1.856	642	024
94	67	39	288	109	36	21	485	169	654	261	025
175	91	54	510	195	43	36	819	285	1.083	420	026
269	126	62	673	257	35	29	1.103	348	1.505	563	027
133	75	49	347	133	19	13	574	195	775	298	028
1.791	719	389	2.453	1.083	368	209	5.331	1.681	7.648	2.884	029
634	158	85	578	267	79	55	1.449	407	2.112	791	030
479	118	68	394	195	68	48	1.059	311	1.780	661	031
291	125	59	560	228	38	26	1.014	313	1.371	491	032
1.202	451	215	1.322	558	129	93	3.104	866	4.833	1.770	033
279	96	62	588	221	80	42	1.043	325	1.322	491	034
247	43	29	313	150	34	26	637	205	960	392	035
190	56	25	401	151	19	12	666	188	922	323	036
599	181	87	650	320	88	56	1.518	463	2.116	778	037
226	75	41	287	136	38	22	626	199	868	325	038
1.552	317	224	1.373	597	312	181	3.554	1.002	5.849	2.184	039
823	199	113	778	382	188	120	1.988	615	3.131	1.194	040
8.547	3.965	2.092	6.888	3.457	1.834	994	21.234	6.543	30.533	11.308	041
80	62	34	332	113	18	11	492	158	687	256	042
120	49	28	311	135	34	22	514	185	723	287	043
677	179	109	770	342	72	49	1.698	500	2.501	918	044
244	128	62	725	281	42	33	1.139	376	1.633	635	045
1.327	316	176	1.326	622	252	153	3.221	951	4.890	1.766	046
510	196	114	919	394	79	49	1.704	557	2.214	831	047
702	227	129	959	381	117	85	2.005	595	2.997	1.106	048
116	53	30	264	106	50	19	483	155	704	265	049
256	101	50	392	174	42	31	791	255	1.193	474	050
91	68	45	398	160	12	11	569	216	743	314	051
36.056	13.304	7.251	45.171	19.977	7.309	4.245	101.840	31.473	146.599	54.530	

TAV. 12 - Popolazione residente che rientra giornalmente nella propria dimora abituale, secondo il luogo di lavoro o di studio

Codice dei Comuni	COMUNI	OCCUPATI		SCOLARI E STUDENTI		PERSONE CHE FREQUENTANO UN CORSO DI FORMAZIONE PROFESSIONALE		TOTALE	
		Nello stesso Comune	Fuori del Comune	Nello stesso Comune	Fuori del Comune	Nello stesso Comune	Fuori del Comune	Nello stesso Comune	Fuori del Comune
001	ADRIA	5.788	1.004	3.772	291	19	—	9.579	1.295
002	ARIANO NEL POLESINE	1.077	391	742	190	3	3	1.822	584
003	ARQUA' POLESINE	493	416	387	177	3	1	883	594
004	BADIA POLESINE	2.236	626	1.489	308	2	1	3.727	935
005	BAGNOLO DI PO	484	192	174	67	—	—	658	259
006	BERGANTINO	523	172	396	81	1	—	920	253
007	BOSARO	156	215	84	147	1	1	241	363
008	CALTO	133	106	77	62	1	—	211	168
009	CANARO	231	456	330	107	—	—	561	563
010	CANDA	111	141	114	59	—	1	225	201
011	CASTELGUGLIELMO	204	292	251	90	—	—	455	382
012	CASTELMASSA	1.063	475	646	268	4	1	1.713	744
013	CASTELNOVO BARIANO	282	472	412	184	1	—	695	656
014	CENESELLI	346	306	233	78	2	—	581	384
015	CEREGNANO	593	556	538	219	2	2	1.133	777
016	CONTARINA	1.633	711	1.217	317	7	—	2.857	1.028
017	CORBOLA	307	284	296	103	4	—	607	387
018	COSTA DI ROVIGO	556	335	407	135	1	1	964	471
019	CRESPINO	296	254	308	114	—	1	604	369
020	DONADA	858	691	843	151	1	—	1.702	842
021	FICAROLO	630	249	357	155	—	1	987	405
022	FIESSO UMBERTIANO	690	460	503	163	—	1	1.193	624
023	FRASSINELLE POLESINE	262	260	214	102	—	—	476	362
024	FRATTA POLESINE	526	335	377	149	—	1	903	485
025	GAIBA	308	156	104	80	2	—	414	236
026	GAVELLO	230	237	176	98	1	1	407	336
027	GIACCIANO CON BARUCHELLA	396	313	288	117	—	—	684	430
028	GUARDA VENETA	247	211	90	122	1	—	338	333
029	LENDINARA	2.774	1.089	1.882	554	16	1	4.672	1.644
030	LOREO	950	270	525	124	3	—	1.478	394
031	LUSIA	511	309	565	120	2	—	1.078	429
032	MELARA	303	152	292	93	—	1	595	246
033	OCCHIOBELLO	1.627	1.364	1.198	507	13	4	2.838	1.875
034	PAPOZZE	312	212	206	93	3	1	521	306
035	PETTORAZZA GRIMANI	381	222	246	54	1	1	628	277
036	PINCARA	200	221	115	136	2	1	317	358
037	POLESILLA	572	475	422	171	3	—	997	646
038	PONTECCHIO POLESINE	96	315	181	75	2	—	279	390
039	PORTO TOLLE	3.082	136	1.912	148	4	—	4.998	284
040	ROSOLINA	1.213	309	846	162	4	2	2.063	473
041	ROVIGO	14.418	2.442	10.143	744	67	1	24.628	3.187
042	SALARA	172	138	161	48	—	—	333	186
043	SAN BELLINO	229	186	106	91	—	—	335	277
044	SAN MARTINO DI VENEZZE	554	633	596	198	1	—	1.151	831
045	STIENTA	916	346	372	119	4	2	1.292	467
046	TAGLIO DI PO	1.828	755	1.289	266	6	—	3.123	1.021
047	TRECENTA	602	293	413	132	—	1	1.015	426
048	VILLADOSE	779	729	746	226	2	1	1.527	956
049	VILLAMARZANA	155	227	147	67	—	—	302	294
050	VILLANOVA DEL GHEBBO	434	242	273	99	—	—	707	341
051	VILLANOVA MARCHESANA	205	129	88	102	—	—	293	231
	TOTALE PROVINCIA	52.972	21.510	37.549	8.463	189	32	90.710	30.005

TAV. 13 - Famiglie residenti per ampiezza della famiglia

Codice dei Comuni	COMUNI	FAMIGLIE CON COMPONENTI									
		1		2	3	4	5	6	7	8 e più	
		TOTALE	di cui non in coabitazione							Famiglie	Componenti
001	ADRIA	1.143	804	1.860	1.810	1.540	622	209	60	32	280
002	ARIANO NEL POLESINE	309	219	523	440	381	145	71	20	9	83
003	ARQUA' POLESINE	169	95	260	250	227	75	29	8	13	124
004	BADIA POLESINE	465	330	810	776	668	289	145	35	29	250
005	BAGNOLO DI PO	77	64	150	115	104	45	25	10	4	35
006	BERGANTINO	196	99	270	245	169	88	27	11	7	63
007	BOSARO	63	56	90	86	97	43	24	7	4	36
008	CALTO	36	36	90	74	67	35	8	2	1	8
009	CANARO	148	89	280	268	192	72	25	6	8	75
010	CANDA	55	22	100	87	58	38	16	8	2	19
011	CASTELGUGLIELMO	130	66	205	174	138	55	14	6	7	58
012	CASTELMASSA	386	175	466	462	351	129	43	8	9	81
013	CASTELNOVO BARIANO	166	116	282	251	242	112	51	30	12	112
014	CENESELLI	159	113	246	176	143	58	33	10	3	24
015	CEREGNANO	205	138	316	325	297	130	44	22	8	67
016	CONTARINA	397	229	684	715	649	228	77	34	9	74
017	CORBOLA	183	146	278	196	163	78	27	10	5	40
018	COSTA DI ROVIGO	141	103	212	260	206	114	36	20	9	76
019	CRESPINO	159	119	221	197	153	77	31	15	11	92
020	DONADA	238	174	435	421	408	179	73	29	21	182
021	FICAROLO	154	136	275	275	178	84	33	10	3	24
022	FIESSO UMBERTIANO	168	161	286	343	266	153	60	17	6	51
023	FRASSINELLE POLESINE	56	42	109	156	127	49	27	13	11	95
024	FRATTA POLESINE	153	83	200	199	203	85	41	17	9	78
025	GAIBA	59	42	97	115	75	31	15	4	3	29
026	GAVELLO	113	84	177	123	122	50	25	12	5	48
027	GIACCIANO CON BARUCHELLA	151	115	221	224	179	76	30	15	2	16
028	GUARDA VENETA	57	50	101	108	90	33	27	5	4	34
029	LENDINARA	719	408	1.084	1.067	882	398	162	57	27	234
030	LOREO	207	108	299	297	247	98	35	20	11	94
031	LUSIA	109	76	172	229	214	131	64	38	22	209
032	MELARA	113	106	192	167	140	79	29	11	8	65
033	OCCHIOBELLO	282	279	659	814	681	244	84	19	11	100
034	PAPOZZE	178	103	209	162	136	44	14	12	3	27
035	PETTORAZZA GRIMANI	33	19	107	117	106	68	40	15	6	52
036	PINCARA	50	44	86	100	91	44	37	13	8	66
037	POSELLA	198	145	343	301	247	91	27	11	4	37
038	PONTECCHIO POLESINE	52	41	117	122	100	59	22	4	1	8
039	PORTO TOLLE	294	225	544	795	746	405	207	77	34	296
040	ROSOLINA	214	135	391	434	457	169	60	21	5	42
041	ROVIGO	3.586	1.976	4.339	4.429	3.735	1.393	416	125	44	383
042	SALARA	83	55	138	95	74	36	17	7	3	24
043	SAN BELLINO	65	32	120	97	87	45	15	7	1	9
044	SAN MARTINO DI VENEZZE	134	79	304	324	304	159	56	15	6	54
045	STIENTA	223	98	278	316	185	76	21	5	1	9
046	TAGLIO DI PO	380	211	657	721	577	257	85	32	28	238
047	TRECENTA	230	174	335	257	219	122	45	19	11	94
048	VILLADOSE	172	109	333	418	350	170	76	15	22	188
049	VILLAMARZANA	44	36	89	97	70	44	30	8	3	30
050	VILLANOVA DEL GHEBBO	38	29	132	152	130	80	38	18	12	109
051	VILLANOVA MARCHESANA	116	66	133	99	56	42	12	7	2	17
	TOTALE PROVINCIA	13.256	8.460	20.305	20.481	17.327	7.427	2.858	1.000	519	4.539

TAV. 14 - Famiglie residenti secondo

Codice dei Comuni	COMUNI	FAMIGLIE					
		CONIUGI				CONIUGI	
		TOTALE		di cui con altre persone		TOTALE	
		Famiglie	Componenti	Famiglie	Componenti	Famiglie	Componenti
001	ADRIA	1.471	3.083	109	359	3.773	14.857
002	ARIANO NEL POLESINE	419	877	31	101	957	3.839
003	ARQUA' POLESINE	213	454	21	70	524	2.107
004	BADIA POLESINE	634	1.349	64	209	1.663	6.760
005	BAGNOLO DI PO	117	257	15	53	264	1.100
006	BERGANTINO	232	498	22	78	481	1.910
007	BOSARO	61	130	5	18	226	952
008	CALTO	71	150	8	24	150	606
009	CANARO	249	535	26	89	515	1.998
010	CANDA	87	183	6	21	186	767
011	CASTELGUGLIELMO	178	375	19	57	345	1.369
012	CASTELMASSA	388	811	31	97	883	3.405
013	CASTELNOVO BARIANO	248	539	37	117	595	2.513
014	CENESELLI	215	462	25	82	366	1.481
015	CEREGNANO	270	562	19	60	744	3.004
016	CONTARINA	538	1.115	36	111	1.545	6.053
017	CORBOLA	232	484	18	56	426	1.720
018	COSTA DI ROVIGO	171	378	21	78	545	2.232
019	CRESPINO	185	388	14	46	425	1.767
020	DONADA	351	730	28	84	996	4.118
021	FICAROLO	231	494	31	94	484	1.897
022	FIESSO UMBERTIANO	244	545	38	133	733	2.972
023	FRASSINELLE POLESINE	81	176	7	28	335	1.385
024	FRATTA POLESINE	169	371	23	79	478	1.995
025	GAIBA	80	186	19	64	195	773
026	GAVELLO	147	311	14	45	292	1.224
027	GIACCIANO CON BARUCHELLA	176	384	27	86	446	1.787
028	GUARDA VENETA	81	172	8	26	232	951
029	LENDINARA	828	1.732	53	182	2.266	9.085
030	LOREO	234	480	11	34	649	2.610
031	LUSIA	125	270	16	52	612	2.717
032	MELARA	173	376	27	84	353	1.484
033	OCCHIOBELLO	557	1.176	48	158	1.643	6.354
034	PAPOZZE	160	324	3	10	328	1.275
035	PETTORAZZA GRIMANI	79	165	7	21	316	1.374
036	PINCARA	76	165	10	33	261	1.142
037	POSELLA	288	606	24	78	603	2.343
038	PONTECCHIO POLESINE	105	235	14	53	272	1.106
039	PORTO TOLLE	474	1.046	62	222	1.983	8.330
040	ROSOLINA	321	657	15	45	1.038	4.139
041	ROVIGO	3.253	6.654	131	410	9.143	35.422
042	SALARA	123	265	12	43	192	784
043	SAN BELLINO	95	196	6	18	228	925
044	SAN MARTINO DI VENEZZE	226	472	16	52	780	3.173
045	STIENTA	240	508	24	76	537	2.001
046	TAGLIO DI PO	544	1.129	34	109	1.507	6.038
047	TRECENTA	273	595	33	115	577	2.362
048	VILLADOSE	284	606	30	98	940	3.834
049	VILLAMARZANA	74	158	10	30	213	923
050	VILLANOVA DEL GHEBBO	114	243	12	39	383	1.646
051	VILLANOVA MARCHESANA	115	236	4	14	201	806
	TOTALE PROVINCIA	16.300	34.293	1.324	4.341	43.829	175.415

la tipologia della famiglia

COMPOSTE DA						ALTRO TIPO DI FAMIGLIA		TOTALE		Codice dei Comuni
E FIGLI		UN GENITORE E FIGLI								
di cui con altre persone		TOTALE		di cui con altre persone						
Famiglie	Componenti	Famiglie	Componenti	Famiglie	Componenti	Famiglie	Componenti	Famiglie	Componenti	
463	2.398	536	1.595	152	591	1.496	1.982	7.276	21.517	001
162	857	120	336	33	126	402	521	1.898	5.573	002
81	449	62	182	19	75	232	333	1.031	3.076	003
313	1.665	254	817	89	379	666	969	3.217	9.895	004
78	413	28	77	7	27	121	184	530	1.618	005
99	531	59	179	19	83	241	302	1.013	2.889	006
42	221	25	77	5	21	102	174	414	1.333	007
40	198	31	93	12	48	61	102	313	951	008
87	465	29	86	13	48	206	288	999	2.907	009
47	255	18	60	5	22	73	99	364	1.109	010
55	296	43	125	18	68	163	204	729	2.073	011
146	746	105	311	37	142	478	621	1.854	5.148	012
182	971	59	187	27	114	244	400	1.146	3.639	013
108	557	45	126	16	65	202	264	828	2.333	014
126	661	70	221	15	65	263	348	1.347	4.135	015
162	822	196	586	58	234	514	666	2.793	8.420	016
82	422	52	142	12	46	230	295	940	2.641	017
96	518	80	254	32	126	202	307	998	3.171	018
87	468	56	166	14	59	198	251	864	2.572	019
163	898	119	389	39	168	338	484	1.804	5.721	020
97	503	69	222	31	129	228	340	1.012	2.953	021
195	1.018	80	256	32	134	242	355	1.299	4.128	022
65	370	41	121	12	46	91	161	548	1.843	023
91	500	55	187	22	93	205	277	907	2.830	024
49	247	41	129	16	64	83	112	399	1.200	025
65	345	43	127	8	36	145	194	627	1.856	026
102	531	67	199	19	82	209	292	898	2.662	027
57	301	28	95	10	49	84	121	425	1.339	028
362	1.917	352	1.099	117	501	950	1.295	4.396	13.211	029
95	519	76	216	19	78	255	312	1.214	3.618	030
134	800	74	244	28	127	168	279	979	3.510	031
94	503	61	202	31	127	152	207	739	2.269	032
283	1.444	199	637	80	334	395	556	2.794	8.723	033
43	215	61	191	18	83	209	251	758	2.041	034
77	415	29	91	11	47	68	129	492	1.759	035
78	433	17	60	9	39	75	118	429	1.485	036
76	378	66	192	12	51	265	365	1.222	3.506	037
52	259	24	66	6	18	76	108	477	1.515	038
452	2.504	196	714	101	474	449	763	3.102	10.853	039
138	726	101	306	36	143	291	418	1.751	5.520	040
638	3.248	1.395	3.939	319	1.233	4.276	5.195	18.067	51.210	041
50	265	24	80	11	50	114	166	453	1.295	042
45	242	20	59	6	25	94	137	437	1.317	043
106	549	85	259	26	105	211	316	1.302	4.220	044
72	359	60	172	19	75	268	336	1.105	3.017	045
202	1.110	167	533	69	271	519	722	2.737	8.422	046
165	850	74	238	27	124	314	459	1.238	3.654	047
135	739	102	327	37	154	230	324	1.556	5.091	048
63	349	31	90	6	22	67	108	385	1.279	049
86	499	30	113	11	59	73	139	600	2.141	050
39	212	15	45	4	19	136	164	467	1.251	051
6.825	36.161	5.670	17.218	1.775	7.299	17.374	23.513	83.173	250.439	

TAV. 15 - Abitazioni in complesso (occupate)

Codice dei Comuni	COMUNI	ABITAZIONI OCCUPATE								
		NUMERO	Superficie m ²	STANZE				Numero medio di stanze per abitazione	OCCU	
				Adibite esclusivamente o promiscuamente ad abitazione	Cucine	Adibite esclusivamente ad altro uso	TOTALE		Famiglie	Componenti
001	ADRIA	6.650	605.340	25.436	5.364	441	31.241	4,7	7.273	21.510
002	ARIANO NEL POLESINE	1.732	162.531	6.705	1.484	134	8.323	4,8	1.896	5.569
003	ARQUA' POLESINE	901	90.122	4.049	592	59	4.700	5,2	1.031	3.076
004	BADIA POLESINE	2.993	309.913	13.034	2.801	235	16.070	5,4	3.209	9.867
005	BAGNOLO DI PO	476	57.166	2.030	462	15	2.507	5,3	529	1.612
006	BERGANTINO	831	89.729	3.753	729	103	4.585	5,5	1.001	2.866
007	BOSARO	404	37.069	1.593	385	31	2.009	5,0	413	1.322
008	CALTO	313	32.317	1.437	242	38	1.717	5,5	313	951
009	CANARO	887	81.600	3.614	767	64	4.445	5,0	998	2.905
010	CANDA	304	32.770	1.385	246	17	1.648	5,4	364	1.109
011	CASTELGUGLIELMO	620	64.461	2.680	546	31	3.257	5,3	729	2.073
012	CASTELMASSA	1.588	175.001	7.366	1.495	184	9.045	5,7	1.851	5.142
013	CASTELNOVO BARIANO	1.059	112.439	4.782	1.024	172	5.978	5,6	1.146	3.639
014	CENESELLI	752	76.308	3.408	750	78	4.236	5,6	828	2.333
015	CEREGNANO	1.224	116.047	4.870	901	126	5.897	4,8	1.347	4.135
016	CONTARINA	2.521	232.104	9.143	2.260	214	11.617	4,6	2.790	8.411
017	CORBOLA	867	73.262	3.069	774	68	3.911	4,5	940	2.641
018	COSTA DI ROVIGO	905	93.898	3.943	692	71	4.706	5,2	997	3.168
019	CRESPINO	792	84.970	3.587	667	49	4.303	5,4	864	2.572
020	DONADA	1.693	151.743	6.140	1.417	91	7.648	4,5	1.804	5.721
021	FICAROLO	964	93.218	4.015	785	67	4.867	5,0	1.012	2.953
022	FIESSO UMBERTIANO	1.279	131.604	5.746	1.073	98	6.917	5,4	1.297	4.123
023	FRASSINELLE POLESINE	525	48.760	2.264	416	27	2.707	5,2	548	1.843
024	FRATTA POLESINE	803	79.366	3.359	632	82	4.073	5,1	907	2.830
025	GAIBA	353	39.234	1.805	355	56	2.216	6,3	398	1.198
026	GAVELLO	563	49.654	2.191	481	35	2.707	4,8	625	1.846
027	GIACCIANO CON BARUCHELLA	828	88.125	4.022	610	91	4.723	5,7	897	2.660
028	GUARDA VENETA	396	40.807	1.674	313	22	2.009	5,1	425	1.339
029	LENDINARA	3.927	393.734	16.701	3.277	373	20.351	5,2	4.391	13.205
030	LOREO	1.070	93.884	4.157	871	38	5.066	4,7	1.208	3.599
031	LUSIA	915	93.986	3.897	771	56	4.724	5,2	979	3.510
032	MELARA	730	81.784	3.230	716	88	4.034	5,5	739	2.269
033	OCCHIOBELLO	2.785	262.035	10.283	2.692	128	13.103	4,7	2.789	8.711
034	PAPOZZE	637	57.755	2.440	592	33	3.065	4,8	753	2.024
035	PETTORAZZA GRIMANI	449	41.861	1.829	441	33	2.303	5,1	492	1.759
036	PINCARA	410	41.652	1.852	319	39	2.210	5,4	429	1.485
037	POLESELLA	1.129	106.771	4.496	890	78	5.464	4,8	1.216	3.488
038	PONTECCHIO POLESINE	456	44.704	1.937	393	58	2.388	5,2	477	1.515
039	PORTO TOLLE	2.975	271.605	11.184	2.667	205	14.056	4,7	3.095	10.834
040	ROSOLINA	1.582	141.288	5.588	1.487	119	7.194	4,5	1.746	5.502
041	ROVIGO	15.941	1.544.337	64.030	13.626	966	78.622	4,9	17.997	51.079
042	SALARA	407	45.558	1.935	336	7	2.278	5,6	452	1.292
043	SAN BELLINO	378	39.526	1.600	375	29	2.004	5,3	437	1.317
044	SAN MARTINO DI VENEZZE	1.170	104.856	4.374	1.079	40	5.493	4,7	1.301	4.217
045	STIENTA	920	98.016	3.901	909	95	4.905	5,3	1.105	3.017
046	TAGLIO DI PO	2.474	236.107	9.346	2.301	208	11.855	4,8	2.736	8.421
047	TRECENTA	1.152	123.298	5.183	1.120	143	6.446	5,6	1.234	3.646
048	VILLADOSE	1.420	128.932	5.706	1.083	52	6.841	4,8	1.555	5.088
049	VILLAMARZANA	365	37.281	1.629	285	61	1.975	5,4	385	1.279
050	VILLANOVA DEL GHEBBO	567	59.705	2.527	513	41	3.081	5,4	599	2.137
051	VILLANOVA MARCHESANA	396	39.293	1.585	333	7	1.925	4,9	465	1.249
	TOTALE PROVINCIA	75.478	7.337.526	306.510	65.339	5.596	377.445	5,0	83.012	250.057

e non occupate); altri tipi di alloggio

PANTI		ABITAZIONI NON OCCUPATE				TOTALE			ALTRI TIPI DI ALLOGGIO			Codice dei Comuni
Numero medio occupanti per abitazione	Numero medio occupanti per stanza	NUMERO	di cui con persone temporaneamente presenti	STANZE	Numero medio stanze per abitazione	NUMERO	STANZE	Numero medio stanze per abitazione	NUMERO	OCCUPANTI		
										Famiglie	Componenti	
3,2	0,7	837	18	3.437	4,1	7.487	34.678	4,6	—	—	—	001
3,2	0,7	272	8	1.117	4,1	2.004	9.440	4,7	—	—	—	002
3,4	0,7	131	2	611	4,7	1.032	5.311	5,1	—	—	—	003
3,3	0,6	437	4	2.122	4,9	3.430	18.192	5,3	3	4	17	004
3,4	0,6	78	3	452	5,8	554	2.959	5,3	1	1	6	005
3,4	0,6	30	—	166	5,5	861	4.751	5,5	6	11	20	006
3,3	0,7	76	—	326	4,3	480	2.335	4,9	1	1	11	007
3,0	0,6	26	—	137	5,3	339	1.854	5,5	—	—	—	008
3,3	0,7	127	3	602	4,7	1.014	5.047	5,0	—	—	—	009
3,6	0,7	67	—	385	5,7	371	2.033	5,5	—	—	—	010
3,3	0,6	91	—	454	5,0	711	3.711	5,2	—	—	—	011
3,2	0,6	115	1	576	5,0	1.703	9.621	5,6	1	2	3	012
3,4	0,6	99	1	504	5,1	1.158	6.482	5,6	—	—	—	013
3,1	0,6	56	3	280	5,0	808	4.516	5,6	—	—	—	014
3,4	0,7	145	1	620	4,3	1.369	6.517	4,8	—	—	—	015
3,3	0,7	321	16	1.318	4,1	2.842	12.935	4,6	—	—	—	016
3,0	0,7	182	4	611	3,4	1.049	4.522	4,3	—	—	—	017
3,5	0,7	53	1	241	4,5	958	4.947	5,2	—	—	—	018
3,2	0,6	268	3	1.269	4,7	1.060	5.572	5,3	—	—	—	019
3,4	0,8	385	27	1.467	3,8	2.078	9.115	4,4	—	—	—	020
3,1	0,6	92	3	422	4,6	1.056	5.289	5,0	—	—	—	021
3,2	0,6	108	2	548	5,1	1.387	7.465	5,4	2	2	5	022
3,5	0,7	108	—	494	4,6	633	3.201	5,1	—	—	—	023
3,5	0,7	122	4	592	4,9	925	4.665	5,0	—	—	—	024
3,4	0,6	68	—	371	5,5	421	2.587	6,1	—	—	—	025
3,3	0,7	153	2	625	4,1	716	3.332	4,7	1	1	6	026
3,2	0,6	98	3	468	4,8	926	5.191	5,6	1	1	2	027
3,4	0,7	32	1	155	4,8	428	2.164	5,1	—	—	—	028
3,4	0,7	403	6	1.944	4,8	4.330	22.295	5,1	3	3	4	029
3,4	0,7	130	—	568	4,4	1.200	5.634	4,7	6	6	19	030
3,8	0,8	135	2	646	4,8	1.050	5.370	5,1	—	—	—	031
3,1	0,6	57	5	289	5,1	787	4.323	5,5	—	—	—	032
3,1	0,7	296	9	1.270	4,3	3.081	14.373	4,7	—	—	—	033
3,2	0,7	171	—	759	4,4	808	3.824	4,7	2	4	13	034
3,9	0,8	58	1	169	2,9	507	2.472	4,9	—	—	—	035
3,6	0,7	71	—	361	5,1	481	2.571	5,3	—	—	—	036
3,1	0,6	162	2	664	4,1	1.291	6.128	4,7	—	—	—	037
3,3	0,7	81	—	380	4,7	537	2.768	5,2	—	—	—	038
3,6	0,8	248	35	1.042	4,2	3.223	15.098	4,7	4	4	7	039
3,5	0,8	3.354	2	10.324	3,1	4.936	17.518	3,5	3	3	10	040
3,2	0,7	1.258	31	5.292	4,2	17.199	83.914	4,9	17	24	36	041
3,2	0,6	68	2	330	4,9	475	2.608	5,5	1	1	3	042
3,5	0,7	35	1	193	5,5	413	2.197	5,3	—	—	—	043
3,6	0,8	172	1	737	4,3	1.342	6.230	4,6	—	—	—	044
3,3	0,6	139	2	626	4,5	1.059	5.531	5,2	—	—	—	045
3,4	0,7	219	9	882	4,0	2.693	12.737	4,7	—	—	—	046
3,2	0,6	100	3	513	5,1	1.252	6.959	5,6	1	1	1	047
3,6	0,7	137	—	595	4,3	1.557	7.436	4,8	—	—	—	048
3,5	0,7	67	—	323	4,8	432	2.298	5,3	—	—	—	049
3,8	0,7	70	1	365	5,2	637	3.446	5,4	1	1	4	050
3,2	0,7	104	4	442	4,3	500	2.367	4,7	2	2	2	051
3,3	0,7	12.112	226	49.084	4,1	87.590	426.529	4,9	56	72	169	

TAV. 16 - Abitazioni occupate

Codice dei Comuni	COMUNI	PROPRIETÀ							ABITAZIONI	Superficie m ²
		ABITAZIONI	Superficie m ²	Superficie media per abitazione	STANZE		OCCUPANTI			
					TOTALE	Adibite esclusivamente o promiscuamente ad abitazione	Famiglie	Componenti		
001	ADRIA	3.998	392.548	98,2	20.342	16.687	4.457	13.196	2.271	178.586
002	ARIANO NEL POLESINE	1.198	118.086	98,6	6.042	4.904	1.326	3.905	401	32.187
003	ARQUA' POLESINE	652	68.898	105,7	3.612	3.118	759	2.267	191	16.224
004	BADIA POLESINE	1.942	213.535	110,0	11.195	9.151	2.114	6.572	874	78.236
005	BAGNOLO DI PO	384	47.670	124,1	2.090	1.702	429	1.340	73	7.492
006	BERGANTINO	651	74.080	113,8	3.762	3.098	795	2.289	149	12.569
007	BOSARO	290	27.826	96,0	1.514	1.213	298	960	95	7.653
008	CALTO	225	24.373	108,3	1.307	1.097	225	692	65	5.831
009	CANARO	609	59.585	97,8	3.225	2.641	697	2.011	206	15.832
010	CANDA	212	23.071	108,8	1.178	995	263	796	72	7.612
011	CASTELGUGLIELMO	465	50.396	108,4	2.543	2.105	563	1.610	112	10.059
012	CASTELMASSA	1.047	125.632	120,0	6.443	5.295	1.251	3.498	461	41.059
013	CASTELNOVO BARIANO	811	88.311	108,9	4.693	3.778	886	2.813	186	18.380
014	CENESELLI	577	61.627	106,8	3.429	2.780	642	1.838	141	11.764
015	CEREGNANO	948	93.392	98,5	4.719	3.931	1.060	3.202	198	16.101
016	CONTARINA	1.668	160.772	96,4	8.037	6.347	1.875	5.592	652	53.839
017	CORBOLA	642	56.281	87,7	2.996	2.369	703	1.957	179	13.568
018	COSTA DI ROVIGO	640	71.261	111,3	3.517	2.968	715	2.294	221	18.308
019	CRESPINO	562	62.829	111,8	3.224	2.699	620	1.857	189	17.782
020	DONADA	1.119	105.901	94,6	5.306	4.258	1.208	3.831	440	33.762
021	FICAROLO	686	70.480	102,7	3.648	3.025	727	2.167	218	17.338
022	FIESSO UMBERTIANO	888	98.364	110,8	5.140	4.297	903	2.916	319	26.711
023	FRASSINELLE POLESINE	395	38.752	98,1	2.105	1.763	414	1.399	88	6.543
024	FRATTA POLESINE	573	60.210	105,1	3.065	2.549	654	2.080	173	13.262
025	GAIBA	277	32.235	116,4	1.810	1.484	314	962	62	5.586
026	GAVELLO	438	39.877	91,0	2.172	1.770	490	1.432	93	7.030
027	GIACCIANO CON BARUCHELLA	614	68.074	110,9	3.633	3.115	670	1.993	155	13.494
028	GUARDA VENETA	232	25.890	111,6	1.271	1.069	251	801	103	9.444
029	LENDINARA	2.633	282.070	107,1	14.515	12.007	2.990	8.971	1.027	88.621
030	LOREO	628	61.052	97,2	3.282	2.735	737	2.220	351	25.434
031	LUSIA	653	71.561	109,6	3.570	2.967	708	2.596	210	18.275
032	MELARA	528	62.030	117,5	3.065	2.474	536	1.654	141	14.128
033	OCCHIOBELLO	1.546	160.111	103,6	7.905	6.282	1.550	4.948	1.130	92.892
034	PAPOZZE	509	47.130	92,6	2.492	1.991	607	1.574	101	7.589
035	PETTORAZZA GRIMANI	312	29.698	95,2	1.645	1.309	348	1.272	99	8.530
036	PINCARA	296	31.870	107,7	1.674	1.411	311	1.118	81	6.871
037	POLESELLA	751	77.215	102,8	3.912	3.250	821	2.375	296	22.528
038	PONTECCHIO POLESINE	313	32.131	102,7	1.717	1.400	329	1.047	115	9.532
039	PORTO TOLLE	1.680	169.023	100,6	8.750	7.069	1.772	6.413	1.074	83.787
040	ROSOLINA	1.007	98.945	98,3	4.901	3.832	1.137	3.655	434	30.707
041	ROVIGO	9.143	972.739	106,4	48.932	40.296	10.585	30.065	5.898	485.249
042	SALARA	331	38.760	117,1	1.928	1.647	370	1.072	56	5.044
043	SAN BELLINO	256	27.598	107,8	1.379	1.108	296	892	86	8.141
044	SAN MARTINO DI VENEZZE	949	87.462	92,2	4.557	3.653	1.074	3.519	148	11.418
045	STIENTA	684	77.806	113,5	3.839	3.078	838	2.314	180	15.087
046	TAGLIO DI PO	1.622	161.056	99,3	8.123	6.422	1.830	5.611	610	53.691
047	TRECENTA	800	89.849	112,3	4.662	3.773	861	2.601	261	24.323
048	VILLADOSE	1.105	104.433	94,5	5.574	4.670	1.231	4.020	222	17.035
049	VILLAMARZANA	255	28.476	111,7	1.472	1.216	270	935	76	5.844
050	VILLANOVA DEL GHEBBO	416	46.145	110,9	2.410	1.996	444	1.619	100	8.203
051	VILLANOVA MARCHESANA	294	30.719	104,5	1.489	1.238	351	956	76	6.020
	TOTALE PROVINCIA	49.454	5.147.635	104,1	263.811	216.032	55.305	167.717	21.159	1.745.201

per titolo di godimento

AFFITTO					ALTRO TITOLO							Codice dei Comuni
Superficie media per abitazione	STANZE		OCCUPANTI		ABITAZIONI	Superficie m ²	Superficie media per abitazione	STANZE		OCCUPANTI		
	TOTALE	Adibite esclusivamente o promiscuamente ad abitazione	Famiglie	Componenti				TOTALE	Adibite esclusivamente o promiscuamente ad abitazione	Famiglie	Componenti	
78,6	9.206	7.387	2.408	7.179	381	34.206	89,8	1.693	1.362	408	1.135	001
80,3	1.669	1.312	427	1.250	133	12.258	92,2	612	489	143	414	002
84,9	840	719	207	610	58	5.000	86,2	248	212	65	199	003
89,5	3.964	3.148	911	2.753	177	18.142	102,5	911	735	184	542	004
102,6	336	266	79	218	19	2.004	105,5	81	62	21	54	005
84,4	669	538	172	486	31	3.080	99,4	154	117	34	91	006
80,6	403	307	96	311	19	1.590	83,7	92	73	19	51	007
89,7	318	265	65	199	23	2.113	91,9	92	75	23	60	008
76,9	884	711	219	670	72	6.183	85,9	336	262	82	224	009
105,7	377	315	80	258	20	2.087	104,4	93	75	21	55	010
89,8	514	415	120	341	43	4.006	93,2	200	160	46	122	011
89,1	2.200	1.756	508	1.404	80	8.310	103,9	402	315	92	240	012
98,8	989	773	194	649	62	5.748	92,7	296	231	66	177	013
83,4	647	501	150	405	34	2.917	85,8	160	127	36	90	014
81,3	843	676	206	703	78	6.554	84,0	335	263	81	230	015
82,6	2.730	2.125	695	2.166	201	17.493	87,0	850	671	220	653	016
75,8	733	561	187	556	46	3.413	74,2	182	139	50	128	017
82,8	957	779	233	715	44	4.329	98,4	232	196	49	159	018
94,1	875	720	200	610	41	4.359	106,3	204	168	44	105	019
76,7	1.742	1.403	456	1.469	134	12.080	90,1	600	479	140	421	020
79,5	931	754	224	626	60	5.400	90,0	288	236	61	160	021
83,7	1.437	1.171	322	1.000	72	6.529	90,7	340	278	72	207	022
74,4	408	346	90	302	42	3.465	82,5	194	155	44	142	023
76,7	715	582	191	568	57	5.894	103,4	293	228	62	182	024
90,1	329	261	68	196	14	1.413	100,9	77	60	16	40	025
75,6	394	311	103	322	32	2.747	85,8	141	110	32	92	026
87,1	742	607	161	499	59	6.557	111,1	348	300	66	168	027
91,7	473	392	109	362	61	5.473	89,7	265	213	65	176	028
86,3	4.641	3.736	1.108	3.363	267	23.043	86,3	1.195	958	293	871	029
72,5	1.377	1.092	376	1.094	91	7.398	81,3	407	330	95	285	030
87,0	938	758	218	748	52	4.150	79,8	216	172	53	166	031
100,2	671	529	142	446	61	5.626	92,2	298	227	61	169	032
82,2	4.732	3.640	1.130	3.471	109	9.032	82,9	466	361	109	292	033
75,1	427	331	114	359	27	3.036	112,4	146	118	32	91	034
86,2	463	363	102	358	38	3.633	95,6	195	157	42	129	035
84,8	369	304	84	274	33	2.911	88,2	167	137	34	93	036
76,1	1.196	957	308	864	82	7.028	85,7	356	289	87	249	037
82,9	516	412	118	372	28	3.041	108,6	155	125	30	96	038
78,0	4.359	3.381	1.099	3.713	221	18.795	85,0	947	734	224	708	039
70,8	1.693	1.292	466	1.411	141	11.636	82,5	600	464	143	436	040
82,3	25.268	20.149	6.392	18.255	900	86.349	95,9	4.422	3.585	1.020	2.759	041
90,1	255	210	61	165	20	1.754	87,7	95	78	21	55	042
94,7	441	348	102	299	36	3.787	105,2	184	144	39	126	043
77,1	626	486	152	486	73	5.976	81,9	310	235	75	212	044
83,8	794	611	202	538	56	5.323	95,1	272	212	65	165	045
88,0	2.660	2.089	642	2.053	242	21.360	88,3	1.072	835	264	757	046
93,2	1.295	1.019	277	794	91	9.126	100,3	489	391	96	251	047
76,7	885	729	227	759	93	7.464	80,3	382	307	97	309	048
76,9	336	273	79	239	34	2.961	87,1	167	140	36	105	049
82,0	420	328	102	358	51	5.357	105,0	251	203	53	160	050
79,2	317	254	86	229	26	2.554	98,2	119	93	28	64	051
82,5	91.004	72.392	22.488	67.475	4.865	444.690	91,4	22.630	18.086	5.239	14.865	

TAV. 17 - Abitazioni occupate

Codice dei Comuni	COMUNI	EPOCA DI						
		Prima del 1919		1919 - 1945		1946 - 1960		1961
		Abitazioni	Stanze	Abitazioni	Stanze	Abitazioni	Stanze	Abitazioni
001	ADRIA	1.442	6.742	1.117	5.004	1.405	6.241	1.140
002	ARIANO NEL POLESINE	425	1.938	233	1.113	464	2.235	267
003	ARQUA' POLESINE	195	1.033	119	627	206	962	149
004	BADIA POLESINE	741	4.068	403	2.116	436	2.226	620
005	BAGNOLO DI PO	98	520	36	188	88	391	126
006	BERGANTINO	207	1.178	86	479	126	651	176
007	BOSARO	124	599	58	264	88	422	53
008	CALTO	90	487	69	362	45	233	57
009	CANARO	253	1.255	130	640	182	856	162
010	CANDA	90	493	14	78	21	101	92
011	CASTELGUGLIELMO	167	876	61	332	85	401	145
012	CASTELMASSA	305	1.852	153	874	335	1.706	367
013	CASTELNOVO BARIANO	268	1.588	149	805	213	1.078	243
014	CENESELLI	192	1.052	80	456	115	586	171
015	CEREGNANO	204	937	170	811	244	1.127	260
016	CONTARINA	368	1.530	239	1.063	447	1.898	525
017	CORBOLA	284	1.178	100	441	123	573	140
018	COSTA DI ROVIGO	282	1.419	110	589	133	647	197
019	CRESPINO	284	1.476	88	498	85	436	121
020	DONADA	278	1.158	193	867	350	1.539	263
021	FICAROLO	204	1.088	103	525	150	722	229
022	FIESSO UMBERTIANO	340	1.855	219	1.219	178	875	245
023	FRASSINELLE POLESINE	99	539	81	383	102	505	111
024	FRATTA POLESINE	199	990	88	404	125	591	163
025	GAIBA	94	620	48	286	30	156	78
026	GAVELLO	175	800	76	360	104	481	88
027	GIACCIANO CON BARUCHELLA	296	1.585	73	448	92	498	192
028	GUARDA VENETA	100	559	80	380	51	248	104
029	LENDINARA	875	4.645	534	2.739	834	4.141	899
030	LOREO	204	994	100	458	369	1.678	136
031	LUSIA	161	848	116	595	194	915	227
032	MELARA	207	1.115	90	478	79	436	162
033	OCCHIOBELLO	164	926	170	832	585	2.504	869
034	PAPOZZE	259	1.222	57	279	97	461	119
035	PETTORAZZA GRIMANI	115	594	72	347	68	321	70
036	PINCARA	107	520	55	306	55	260	94
037	POSELLA	211	1.049	155	733	244	1.128	216
038	PONTECCHIO POLESINE	137	659	50	254	79	410	109
039	PORTO TOLLE	178	811	429	1.876	1.118	5.314	533
040	ROSOLINA	103	451	122	539	261	1.114	508
041	ROVIGO	1.749	8.680	1.797	8.548	4.348	20.673	4.087
042	SALARA	95	540	45	221	51	256	90
043	SAN BELLINO	110	617	20	88	50	246	107
044	SAN MARTINO DI VENEZZE	249	1.116	154	721	163	759	310
045	STIENTA	234	1.247	92	495	136	684	234
046	TAGLIO DI PO	216	986	220	1.013	613	2.932	516
047	TRECENTA	373	2.076	127	681	130	684	277
048	VILLADOSE	236	1.068	151	686	315	1.428	333
049	VILLAMARZANA	102	556	40	220	91	421	46
050	VILLANOVA DEL GHEBBO	112	592	51	268	74	415	147
051	VILLANOVA MARCHESANA	153	725	36	169	86	386	53
	TOTALE PROVINCIA	14.154	71.452	9.059	44.158	16.063	75.951	16.626

per epoca di costruzione

COSTRUZIONE									Codice dei Comuni
1971	1972 - 1975		1976 - 1980		dopo il 1980		TOTALE		
Stanze	Abitazioni	Stanze	Abitazioni	Stanze	Abitazioni	Stanze	Abitazioni	Stanze	
5.704	648	3.202	792	3.814	106	534	6.650	31.241	001
1.323	154	767	174	872	15	75	1.732	8.323	002
824	115	622	102	541	15	91	901	4.700	003
3.370	344	1.901	398	2.116	51	273	2.993	16.070	004
696	60	353	63	334	5	25	476	2.507	005
985	137	729	92	521	7	42	831	4.585	006
290	36	189	41	227	4	18	404	2.009	007
337	24	136	28	162	—	—	313	1.717	008
864	80	404	76	404	4	22	887	4.445	009
530	39	207	43	220	5	19	304	1.648	010
793	68	358	82	432	12	65	620	3.257	011
2.144	176	1.090	234	1.283	18	96	1.588	9.045	012
1.405	79	458	101	606	6	38	1.059	5.978	013
1.028	99	551	82	488	13	75	752	4.236	014
1.341	144	709	176	856	26	116	1.224	5.897	015
2.545	520	2.530	387	1.892	35	159	2.521	11.617	016
648	69	343	135	655	16	73	867	3.911	017
1.063	85	462	90	486	8	40	905	4.706	018
685	91	506	116	667	7	35	792	4.303	019
1.230	229	1.074	344	1.597	36	183	1.693	7.648	020
1.148	131	619	128	659	19	106	964	4.867	021
1.299	135	757	144	805	18	107	1.279	6.917	022
586	44	227	83	426	5	41	525	2.707	023
891	93	503	121	620	14	74	803	4.073	024
495	51	351	42	256	10	52	353	2.216	025
445	46	223	63	328	11	70	563	2.707	026
1.086	74	452	92	604	9	50	828	4.723	027
513	21	108	39	197	1	4	396	2.009	028
4.668	414	2.228	328	1.700	43	230	3.927	20.351	029
691	77	381	164	768	20	96	1.070	5.066	030
1.203	99	532	107	576	11	55	915	4.724	031
950	92	514	89	476	11	65	730	4.034	032
4.098	455	2.149	498	2.383	44	211	2.785	13.103	033
573	42	210	60	309	3	11	637	3.065	034
393	51	270	67	350	6	28	449	2.303	035
540	47	275	47	280	5	29	410	2.210	036
1.110	92	476	189	870	22	98	1.129	5.464	037
621	42	229	36	199	3	16	456	2.388	038
2.558	294	1.434	388	1.897	35	166	2.975	14.056	039
2.375	336	1.526	231	1.095	21	94	1.582	7.194	040
20.829	1.834	9.477	1.964	9.635	162	780	15.941	78.622	041
509	51	325	66	369	9	58	407	2.278	042
556	35	189	51	278	5	30	378	2.004	043
1.484	130	617	143	689	21	107	1.170	5.493	044
1.271	102	553	115	622	7	33	920	4.905	045
2.501	421	2.046	445	2.166	43	211	2.474	11.855	046
1.575	118	687	112	657	15	86	1.152	6.446	047
1.683	147	786	216	1.079	22	111	1.420	6.841	048
273	22	119	56	341	8	45	365	1.975	049
805	94	467	81	496	8	38	567	3.081	050
270	33	184	30	158	5	33	396	1.925	051
85.804	8.820	45.505	9.751	49.461	1.005	5.114	75.478	377.445	

TAV. 18 - Abitazioni occupate

Codice dei Comuni	COMUNI	ABITAZIONI							
		1			2			3	
		Abitazioni	Occupanti		Abitazioni	Occupanti		Abitazioni	Occu
			Famiglie	Componenti		Famiglie	Componenti		Famiglie
001	ADRIA	27	29	52	497	511	1.072	955	1.004
002	ARIANO NEL POLESINE	4	4	4	122	126	219	242	249
003	ARQUA' POLESINE	1	1	1	35	35	79	83	88
004	BADIA POLESINE	2	2	2	80	82	138	215	219
005	BAGNOLO DI PO	—	—	—	32	32	59	46	46
006	BERGANTINO	—	—	—	25	25	39	83	89
007	BOSARO	1	1	2	15	15	26	63	65
008	CALTO	—	—	—	10	10	17	18	18
009	CANARO	3	3	5	45	46	82	87	91
010	CANDA	1	1	1	10	10	19	18	18
011	CASTELGUGLIELMO	—	—	—	18	18	32	48	53
012	CASTELMASSA	5	5	10	31	32	53	95	101
013	CASTELNOVO BARIANO	3	3	3	23	23	38	70	70
014	CENESELLI	2	2	7	21	21	27	48	50
015	CEREGNANO	4	4	4	71	73	132	110	113
016	CONTARINA	11	11	20	160	166	319	367	393
017	CORBOLA	—	—	—	82	85	158	107	110
018	COSTA DI ROVIGO	1	1	1	41	41	81	80	82
019	CRESPINO	2	2	2	27	29	56	58	58
020	DONADA	7	7	10	122	122	243	266	278
021	FICAROLO	3	3	3	44	44	74	100	101
022	FIESSO UMBERTIANO	1	1	4	25	25	42	108	108
023	FRASSINELLE POLESINE	1	1	1	22	22	40	59	60
024	FRATTA POLESINE	4	4	5	31	32	65	96	100
025	GAIBA	—	—	—	1	1	3	11	11
026	GAVELLO	1	1	1	51	52	85	63	67
027	GIACCIANO CON BARUCHELLA	3	4	10	29	29	46	58	61
028	GUARDA VENETA	—	—	—	13	13	21	34	35
029	LENDINARA	9	9	15	161	169	320	414	435
030	LOREO	5	5	6	55	60	101	177	188
031	LUSIA	4	4	4	38	39	80	91	93
032	MELARA	1	1	1	24	24	31	49	49
033	OCCHIOBELLO	2	2	2	89	89	148	254	254
034	PAPOZZE	4	4	9	20	21	40	57	62
035	PETTORAZZA GRIMANI	—	—	—	16	16	37	48	51
036	PINCARA	—	—	—	12	12	20	38	38
037	POLESELLA	1	1	1	74	77	168	141	146
038	PONTECCHIO POLESINE	—	—	—	15	15	28	37	37
039	PORTO TOLLE	7	7	10	132	134	302	447	457
040	ROSOLINA	6	6	15	59	61	119	286	303
041	ROVIGO	55	57	84	679	702	1.296	1.671	1.812
042	SALARA	—	—	—	19	19	26	24	25
043	SAN BELLINO	1	2	4	12	12	29	37	37
044	SAN MARTINO DI VENEZZE	3	3	3	45	45	96	162	167
045	STIENTA	1	1	4	34	34	57	65	71
046	TAGLIO DI PO	7	7	8	112	117	225	331	346
047	TRECENTA	1	1	1	29	29	43	90	98
048	VILLADOSE	3	3	3	70	71	153	149	155
049	VILLAMARZANA	—	—	—	16	16	30	30	30
050	VILLANOVA DEL GHEBBO	—	—	—	28	28	67	38	38
051	VILLANOVA MARCHESANA	—	—	—	18	19	27	54	56
	TOTALE PROVINCIA	197	203	318	3.440	3.529	6.708	8.278	8.686

per numero di stanze

CON STANZE											Codice dei Comuni
panti	4			5			6 e più				
	Componenti	Abitazioni	Occupanti		Abitazioni	Occupanti		Abitazioni	Stanze	Occupanti	
Famiglie			Componenti	Famiglie		Componenti	Famiglie			Componenti	
2.579	2.069	2.220	6.317	1.465	1.594	5.050	1.637	11.754	1.915	6.440	001
628	562	603	1.695	336	374	1.171	466	3.421	540	1.852	002
228	270	296	774	180	201	624	332	2.400	410	1.370	003
515	768	805	2.169	805	849	2.683	1.123	8.166	1.252	4.360	004
112	114	122	312	87	94	301	197	1.414	235	828	005
221	231	257	670	153	187	527	339	2.597	443	1.409	006
169	108	110	329	77	77	257	140	972	145	539	007
43	101	101	245	53	53	180	131	974	131	466	008
210	286	313	844	173	192	573	293	2.082	353	1.191	009
49	75	86	225	62	74	217	138	963	175	598	010
139	201	217	569	122	142	398	231	1.663	299	935	011
230	373	406	1.008	410	476	1.344	674	5.151	831	2.497	012
151	286	299	818	203	226	694	474	3.560	525	1.935	013
93	189	201	473	136	146	413	356	2.612	408	1.320	014
284	408	445	1.282	271	297	993	360	2.434	415	1.440	015
1.032	846	927	2.762	596	661	2.159	541	3.821	632	2.119	016
256	324	341	922	156	176	547	198	1.350	228	758	017
208	266	291	790	192	209	703	325	2.359	373	1.385	018
140	230	246	599	164	176	538	311	2.333	353	1.237	019
746	570	600	1.823	371	389	1.394	357	2.464	408	1.505	020
254	316	328	861	189	197	602	312	2.267	339	1.159	021
261	394	397	1.085	241	247	814	510	3.761	519	1.917	022
165	153	158	467	99	106	349	191	1.378	201	821	023
236	229	253	729	173	197	625	270	1.938	321	1.170	024
19	60	65	162	71	76	202	210	1.586	245	812	025
161	190	208	571	72	83	245	186	1.295	214	783	026
149	240	250	609	125	136	402	373	2.903	417	1.444	027
79	151	161	476	66	69	208	132	947	147	555	028
1.057	1.014	1.091	3.009	945	1.063	3.246	1.384	9.997	1.624	5.558	029
484	379	417	1.190	189	219	686	265	1.959	319	1.132	030
257	252	265	855	191	199	743	339	2.408	379	1.571	031
109	205	208	567	150	151	453	301	2.268	306	1.108	032
603	1.205	1.205	3.575	674	677	2.251	561	3.971	562	2.132	033
140	262	290	739	121	147	412	173	1.197	229	684	034
150	111	118	376	102	108	412	172	1.173	199	784	035
90	112	115	332	72	78	242	176	1.264	186	801	036
352	371	387	1.057	248	269	804	294	2.168	336	1.106	037
93	134	138	402	100	105	346	170	1.211	182	646	038
1.319	968	995	3.264	699	730	2.719	722	5.077	772	3.220	039
847	566	605	1.873	356	398	1.308	309	2.168	373	1.340	040
4.159	5.012	5.508	14.809	4.094	4.623	13.741	4.430	31.678	5.295	16.990	041
62	112	116	281	73	79	246	179	1.355	213	677	042
95	91	105	258	79	92	294	158	1.109	189	637	043
447	409	432	1.389	254	285	1.016	297	2.008	369	1.266	044
165	264	287	721	213	257	715	343	2.520	455	1.355	045
917	802	871	2.503	593	662	2.112	629	4.458	733	2.656	046
216	284	298	753	256	273	746	492	3.701	535	1.887	047
438	480	510	1.545	304	327	1.128	414	2.811	489	1.821	048
67	94	96	280	64	66	227	161	1.157	177	675	049
105	141	145	444	127	135	474	233	1.712	253	1.047	050
134	134	147	368	60	69	196	130	891	174	524	051
21.663	23.412	25.055	70.176	17.012	18.716	58.730	23.139	166.826	26.823	92.462	

TAV. 19 - Abitazioni occupate

Codice dei Comuni	COMUNI	TOTALE ABITAZIONI		ABITAZIONI						
		Numero	Stanze	ACQUA POTABILE					Nell'abitazione	
				Di acquedotto			Di pozzo o cisterna	TOTALE	1	2 o più
				Nell'abi- tazione	Fuori dell'abi- tazione	TOTALE				
001	ADRIA	6.650	31.241	6.547	71	6.618	18	6.636	5.087	1.021
002	ARIANO NEL POLESINE	1.732	8.323	1.678	18	1.696	30	1.726	1.288	201
003	ARQUA' POLESINE	901	4.700	879	14	893	4	897	656	136
004	BADIA POLESINE	2.993	16.070	2.616	50	2.666	301	2.967	2.145	523
005	BAGNOLO DI PO	476	2.507	208	6	214	256	470	338	58
006	BERGANTINO	831	4.585	80	4	84	732	816	583	129
007	BOSARO	404	2.009	392	11	403	1	404	295	49
008	CALTO	313	1.717	82	14	96	212	308	203	45
009	CANARO	887	4.445	667	12	679	203	882	689	79
010	CANDA	304	1.648	288	5	293	7	300	214	54
011	CASTELGUGLIELMO	620	3.257	609	6	615	4	619	466	94
012	CASTELMASSA	1.588	9.045	1.127	32	1.159	420	1.579	1.096	383
013	CASTELNOVO BARIANO	1.059	5.978	15	—	15	1.040	1.055	750	165
014	CENESELLI	752	4.236	159	21	180	548	728	517	101
015	CEREGNANO	1.224	5.897	1.186	32	1.218	3	1.221	901	134
016	CONTARINA	2.521	11.617	2.452	29	2.481	17	2.498	1.931	351
017	CORBOLA	867	3.911	837	22	859	6	865	640	102
018	COSTA DI ROVIGO	905	4.706	819	10	829	70	899	691	143
019	CRESPINO	792	4.303	692	19	711	68	779	506	127
020	DONADA	1.693	7.648	1.625	25	1.650	27	1.677	1.299	221
021	FICAROLO	964	4.867	70	8	78	826	904	671	151
022	FIESSO UMBERTIANO	1.279	6.917	1.258	15	1.273	3	1.276	957	201
023	FRASSINELLE POLESINE	525	2.707	484	11	495	26	521	383	63
024	FRATTA POLESINE	803	4.073	784	12	796	5	801	607	114
025	GAIBA	353	2.216	27	5	32	305	337	225	67
026	GAVELLO	563	2.707	541	18	559	1	560	389	60
027	GIACCIANO CON BARUCHELLA	828	4.723	702	18	720	92	812	540	121
028	GUARDA VENETA	396	2.009	312	9	321	65	386	292	45
029	LENDINARA	3.927	20.351	3.508	52	3.560	348	3.908	2.956	617
030	LOREO	1.070	5.066	1.046	16	1.062	7	1.069	867	138
031	LUSIA	915	4.724	886	19	905	5	910	678	148
032	MELARA	730	4.034	59	4	63	661	724	506	135
033	OCCHIOBELLO	2.785	13.103	2.460	26	2.486	283	2.769	2.206	486
034	PAPOZZE	637	3.065	592	24	616	15	631	480	33
035	PETTORAZZA GRIMANI	449	2.303	434	12	446	2	448	328	47
036	PINCARA	410	2.210	399	8	407	2	409	290	68
037	POSELLA	1.129	5.464	962	19	981	141	1.122	865	168
038	PONTECCHIO POLESINE	456	2.388	447	7	454	1	455	333	64
039	PORTO TOLLE	2.975	14.056	2.937	12	2.949	17	2.966	2.457	369
040	ROSOLINA	1.582	7.194	1.526	19	1.545	27	1.572	1.295	159
041	ROVIGO	15.941	78.622	15.602	186	15.788	122	15.910	11.550	3.597
042	SALARA	407	2.278	8	1	9	351	360	254	73
043	SAN BELLINO	378	2.004	370	4	374	4	378	288	61
044	SAN MARTINO DI VENEZZE	1.170	5.493	1.126	36	1.162	3	1.165	912	131
045	STIENTA	920	4.905	31	2	33	862	895	620	184
046	TAGLIO DI PO	2.474	11.855	2.390	26	2.416	46	2.462	1.948	323
047	TRECENTA	1.152	6.446	55	5	60	958	1.018	750	192
048	VILLADOSE	1.420	6.841	1.368	46	1.414	—	1.414	1.084	158
049	VILLAMARZANA	365	1.975	347	13	360	3	363	265	48
050	VILLANOVA DEL GHEBBO	567	3.081	521	6	527	39	566	408	116
051	VILLANOVA MARCHESANA	396	1.925	351	13	364	29	393	311	22
	TOTALE PROVINCIA	75.478	377.445	64.561	1.053	65.614	9.216	74.830	56.010	12.275

per servizio installato

FORNITE DI										ABITAZIONI SFORNITE DI ACQUA POTABILE E GABINETTO	Codice dei Comuni
GABINETTO						BAGNO	ELETTRICITÀ	RISCALDAMENTO			
		Fuori dell'abitazione		TOTALE				Impianto fisso	Con apparecchi singoli		
TOTALE	di cui con scarico	TOTALE	di cui con scarico	Numero	di cui con scarico						
6.108	5.919	435	137	6.543	6.056	5.899	6.637	4.410	2.220	7	001
1.489	1.409	169	26	1.658	1.435	1.451	1.729	809	917	1	002
792	757	89	23	881	780	785	897	500	395	2	003
2.668	2.533	208	46	2.876	2.579	2.613	2.988	1.842	1.129	4	004
396	392	45	10	441	402	396	476	219	257	—	005
712	675	103	25	815	700	725	830	495	333	1	006
344	339	44	4	388	343	332	404	195	209	—	007
248	230	59	10	307	240	256	313	159	152	1	008
768	718	98	20	866	738	764	882	377	506	—	009
268	261	19	1	287	262	267	303	153	150	2	010
560	552	53	5	613	557	559	620	307	313	—	011
1.479	1.367	92	26	1.571	1.393	1.486	1.588	1.152	432	—	012
915	911	133	32	1.048	943	936	1.055	598	460	—	013
618	591	113	20	731	611	635	745	406	345	4	014
1.035	1.027	106	27	1.141	1.054	1.031	1.221	627	596	3	015
2.282	2.181	176	66	2.458	2.247	2.210	2.515	1.603	905	6	016
742	734	85	22	827	756	733	866	412	408	2	017
834	792	43	11	877	803	793	905	508	391	3	018
633	603	146	20	779	623	624	792	295	492	—	019
1.520	1.488	116	38	1.636	1.526	1.451	1.687	989	702	4	020
822	791	125	34	947	825	827	963	559	401	2	021
1.158	1.125	84	14	1.242	1.139	1.140	1.276	698	581	2	022
446	421	54	16	500	437	446	525	258	266	2	023
721	701	59	9	780	710	706	803	399	403	2	024
292	277	44	9	336	286	300	351	170	181	4	025
449	435	94	13	543	448	431	561	222	341	—	026
661	648	148	28	809	676	658	824	411	417	—	027
337	328	44	6	381	334	338	396	173	223	5	028
3.573	3.457	255	68	3.828	3.525	3.525	3.919	2.547	1.362	4	029
1.005	957	36	11	1.041	968	936	1.069	550	518	1	030
826	815	49	11	875	826	809	913	531	383	2	031
641	627	74	34	715	661	656	730	417	312	—	032
2.692	2.593	60	21	2.752	2.614	2.654	2.783	2.019	761	1	033
513	479	88	12	601	491	503	637	256	378	—	034
375	358	45	2	420	360	371	448	203	245	—	035
358	358	20	2	378	360	356	410	157	253	1	036
1.033	955	79	26	1.112	981	995	1.127	665	460	4	037
397	385	48	13	445	398	386	456	230	225	—	038
2.826	2.645	87	41	2.913	2.686	2.738	2.972	1.784	1.176	—	039
1.454	1.371	58	15	1.512	1.386	1.403	1.578	1.106	467	8	040
15.147	14.360	597	192	15.744	14.552	14.733	15.921	11.830	4.044	10	041
327	325	60	17	387	342	330	407	231	175	1	042
349	339	20	6	369	345	344	378	180	197	—	043
1.043	1.030	107	42	1.150	1.072	1.039	1.168	708	462	3	044
804	797	99	21	903	818	817	918	520	398	7	045
2.271	2.152	154	35	2.425	2.187	2.262	2.466	1.702	761	4	046
942	930	163	30	1.105	960	935	1.148	567	584	12	047
1.242	1.218	143	36	1.385	1.254	1.219	1.417	866	553	1	048
313	309	44	11	357	320	308	364	144	219	1	049
524	513	28	5	552	518	522	566	351	215	1	050
333	322	59	10	392	332	324	396	130	265	1	051
68.285	65.500	5.357	1.359	73.642	66.859	66.957	75.343	46.640	28.538	119	

TAV. 20 - Abitazioni occupate per figura giuridica

Codice dei Comuni	COMUNI	ABITAZIONI OCCUPATE									
		PERSONA FISICA		IMPRESE		COOPERATIVE EDILIZIE A PROPRIETÀ INDIVIDUALE E INDIVISA		STATO, REGIONI, PROVINCE COMUNI, IACP		ENTI PREVIDENZIALI	
		Abitazioni	Stanze	Abitazioni	Stanze	Abitazioni	Stanze	Abitazioni	Stanze	Abitazioni	Stanze
001	ADRIA	5.511	26.354	112	534	49	268	861	3.549	5	19
002	ARIANO NEL POLESINE	1.536	7.395	18	89	—	—	111	489	13	66
003	ARQUA' POLESINE	832	4.405	9	45	—	—	54	222	—	—
004	BADIA POLESINE	2.783	15.051	30	167	3	16	159	741	2	11
005	BAGNOLO DI PO	467	2.461	2	8	—	—	3	12	—	—
006	BERGANTINO	817	4.519	1	4	1	4	4	18	—	—
007	BOSARO	369	1.845	4	19	—	—	31	145	—	—
008	CALTO	296	1.636	—	—	—	—	12	54	—	—
009	CANARO	846	4.252	5	31	1	4	35	158	—	—
010	CANDA	292	1.583	—	—	—	—	11	53	—	—
011	CASTELGUGLIELMO	613	3.219	1	6	1	4	3	14	—	—
012	CASTELMASSA	1.486	8.562	7	29	41	203	44	202	—	—
013	CASTELNOVO BARIANO	1.004	5.658	4	30	—	—	27	122	—	—
014	CENESELLI	715	4.042	3	18	—	—	20	105	—	—
015	CEREGNANO	1.176	5.676	7	33	2	10	34	149	—	—
016	CONTARINA	2.273	10.471	107	551	—	—	132	548	—	—
017	CORBOLA	815	3.693	—	—	—	—	44	176	—	—
018	COSTA DI ROVIGO	814	4.288	2	10	8	55	63	273	—	—
019	CRESPINO	714	3.906	6	25	—	—	59	303	2	11
020	DONADA	1.467	6.584	11	61	11	56	148	616	—	—
021	FICAROLO	922	4.658	7	42	1	4	26	117	5	25
022	FIESSO UMBERTIANO	1.228	6.686	10	53	—	—	31	128	—	—
023	FRASSINELLE POLESINE	493	2.543	1	4	1	7	26	128	—	—
024	FRATTA POLESINE	706	3.627	2	11	13	73	22	96	—	—
025	GAIBA	313	2.018	—	—	8	51	29	132	—	—
026	GAVELLO	527	2.533	1	6	—	—	31	149	—	—
027	GIACCIANO CON BARUCHELLA	795	4.550	5	26	—	—	18	91	—	—
028	GUARDA VENETA	310	1.650	1	6	—	—	79	322	—	—
029	LENDINARA	3.697	19.300	23	111	10	51	153	656	—	—
030	LOREO	949	4.572	4	17	2	8	110	450	1	2
031	LUSIA	861	4.488	2	17	1	4	39	151	3	12
032	MELARA	712	3.944	4	25	—	—	12	52	—	—
033	OCCHIOBELLO	2.451	11.745	55	248	4	18	267	1.050	2	7
034	PAPOZZE	584	2.794	1	6	—	—	43	204	—	—
035	PETTORAZZA GRIMANI	397	1.996	1	6	3	9	37	220	—	—
036	PINCARA	386	2.083	—	—	—	—	20	101	—	—
037	POSELLA	1.015	4.986	3	15	3	19	98	395	1	2
038	PONTECCHIO POLESINE	431	2.264	—	—	—	—	23	114	—	—
039	PORTO TOLLE	1.842	8.808	72	268	1	4	692	3.033	22	102
040	ROSOLINA	1.404	6.479	12	59	—	—	161	631	1	5
041	ROVIGO	13.473	67.856	240	1.156	87	481	1.621	6.818	101	412
042	SALARA	398	2.233	—	—	—	—	7	32	—	—
043	SAN BELLINO	348	1.850	3	13	1	3	18	102	—	—
044	SAN MARTINO DI VENEZZE	1.122	5.249	1	5	—	—	44	211	—	—
045	STIENTA	895	4.782	5	22	—	—	14	57	—	—
046	TAGLIO DI PO	2.198	10.397	19	102	1	5	151	753	—	—
047	TRECENTA	1.122	6.283	4	24	—	—	18	87	—	—
048	VILLADOSE	1.353	6.596	6	26	—	—	59	205	—	—
049	VILLAMARZANA	327	1.820	—	—	1	4	30	110	—	—
050	VILLANOVA DEL GHEBBO	554	3.014	4	18	—	—	6	32	—	—
051	VILLANOVA MARCHESANA	357	1.730	1	6	—	—	35	175	—	—
	TOTALE PROVINCIA	66.996	339.134	816	3.952	254	1.361	5.775	24.751	158	674

del proprietario e titolo di godimento

DI CUI IN AFFITTO O AD ALTRO TITOLO

ALTRO PROPRIETARIO		PERSONA FISICA		IMPRESE		COOPERATIVE EDILIZIE A PROPRIETÀ INDIVIDUALE E INDIVISA		STATO, REGIONI, PROVINCIE COMUNI, IACP		ENTI PREVIDENZIALI		ALTRO PROPRIETARIO		Codice dei Comuni
Abitazioni	Stanze	Abitazioni	Stanze	Abitazioni	Stanze	Abitazioni	Stanze	Abitazioni	Stanze	Abitazioni	Stanze	Abitazioni	Stanze	
112	517	1.758	7.237	104	490	14	68	668	2.613	5	19	103	472	001
54	284	402	1.704	15	74	—	—	85	359	3	11	29	133	002
6	28	192	852	7	34	—	—	45	185	—	—	5	17	003
16	84	875	4.039	27	150	1	5	133	598	2	11	13	72	004
4	26	84	379	2	8	—	—	3	12	—	—	3	18	005
8	40	169	768	1	4	—	—	3	15	—	—	7	36	006
—	—	97	434	4	19	—	—	13	42	—	—	—	—	007
5	27	74	346	—	—	—	—	11	48	—	—	3	16	008
—	—	250	1.101	5	31	1	4	22	84	—	—	—	—	009
1	12	83	425	—	—	—	—	8	33	—	—	1	12	010
2	14	150	686	—	—	—	—	3	14	—	—	2	14	011
10	49	453	2.189	7	29	32	158	41	187	—	—	8	39	012
24	168	200	1.000	4	30	—	—	20	87	—	—	24	168	013
14	71	146	660	1	5	—	—	15	78	—	—	13	64	014
5	29	231	975	7	33	2	10	32	138	—	—	4	22	015
9	47	637	2.599	105	543	—	—	103	399	—	—	8	39	016
8	42	181	738	—	—	—	—	38	147	—	—	6	30	017
18	80	189	863	2	10	—	—	56	236	—	—	18	80	018
11	58	172	790	4	19	—	—	41	201	2	11	11	58	019
56	331	423	1.696	10	56	1	5	120	485	—	—	20	100	020
3	21	257	1.106	7	42	1	4	10	46	—	—	3	21	021
10	50	340	1.546	10	53	—	—	31	128	—	—	10	50	022
4	25	114	517	—	—	—	—	12	60	—	—	4	25	023
60	266	197	857	2	11	7	41	8	31	—	—	16	68	024
3	15	58	323	—	—	—	—	15	68	—	—	3	15	025
4	19	95	399	1	6	—	—	25	111	—	—	4	19	026
10	56	190	972	5	26	—	—	9	36	—	—	10	56	027
6	31	79	384	1	6	—	—	78	317	—	—	6	31	028
44	233	1.107	5.003	23	111	3	12	136	573	—	—	25	137	029
4	17	325	1.314	4	17	2	8	106	426	1	2	4	17	030
9	52	214	962	1	5	—	—	37	139	3	12	7	36	031
2	13	187	892	3	20	—	—	10	44	—	—	2	13	032
6	35	939	3.999	51	230	3	13	240	934	2	7	4	15	033
9	61	94	397	1	6	—	—	24	109	—	—	9	61	034
11	72	112	504	1	6	—	—	13	76	—	—	11	72	035
4	26	97	451	—	—	—	—	13	59	—	—	4	26	036
9	47	271	1.109	2	13	1	4	95	379	—	—	9	47	037
2	10	123	578	—	—	—	—	18	83	—	—	2	10	038
346	1.841	585	2.405	69	255	—	—	492	1.992	10	37	139	617	039
4	20	406	1.627	11	49	—	—	154	598	1	5	3	14	040
419	1.899	4.791	21.108	204	972	28	153	1.307	5.394	93	374	375	1.689	041
2	13	68	308	—	—	—	—	7	32	—	—	1	10	042
8	36	97	497	2	9	—	—	15	83	—	—	8	36	043
3	28	196	817	1	5	—	—	21	86	—	—	3	28	044
6	44	212	948	5	22	—	—	13	52	—	—	6	44	045
105	598	698	3.004	16	85	1	5	86	392	—	—	51	246	046
8	52	325	1.640	4	24	—	—	16	74	—	—	7	46	047
2	14	258	1.081	6	26	—	—	50	155	—	—	1	5	048
7	41	77	376	—	—	1	4	26	90	—	—	6	33	049
3	17	143	631	4	18	—	—	1	5	—	—	3	17	050
3	14	74	309	1	6	—	—	24	107	—	—	3	14	051
1.479	7.573	19.495	85.545	740	3.558	98	494	4.552	18.640	122	489	1.017	4.908	

Tav. 21 - Abitazioni non occupate per motivo della non occupazione


Codice dei Comuni	COMUNI	DISPONIBILI PER LA VENDITA O L'AFFITTO		UTILIZZABILI PER VACANZA		UTILIZZABILI PER LAVORO		ALTRI MOTIVI		TOTALE		di cui costruite dopo il 1971	
		Abitazioni	Stanze	Abitazioni	Stanze	Abitazioni	Stanze	Abitazioni	Stanze	Abitazioni	Stanze	Abitazioni	Stanze
001	ADRIA	207	838	132	468	87	408	411	1.723	837	3.437	178	733
002	ARIANO NEL POLESINE	26	103	101	389	17	100	128	525	272	1.117	58	260
003	ARQUA' POLESINE	20	91	15	67	25	116	71	337	131	611	22	110
004	BADIA POLESINE	172	841	42	194	48	248	175	839	437	2.122	115	560
005	BAGNOLO DI PO	14	118	24	119	10	68	30	147	78	452	22	120
006	BERGANTINO	10	61	1	6	4	22	15	77	30	166	3	20
007	BOSARO	12	46	26	115	9	40	29	125	76	326	11	61
008	CALTO	8	34	11	43	1	20	6	40	26	137	6	38
009	CANARO	13	56	39	169	26	138	49	239	127	602	24	108
010	CANDA	17	90	10	58	15	93	25	144	67	385	12	65
011	CASTELGUGLIELMO	29	138	12	59	11	60	39	197	91	454	24	114
012	CASTELMASSA	26	126	24	121	24	141	41	188	115	576	16	84
013	CASTELNOVO BARIANO	17	80	10	44	23	147	49	233	99	504	21	97
014	CENESELLI	24	130	9	35	6	29	17	86	56	280	13	59
015	CEREGNANO	33	145	25	80	13	62	74	333	145	620	39	171
016	CONTARINA	69	315	82	299	34	162	136	542	321	1.318	103	469
017	CORBOLA	36	133	98	323	14	41	34	114	182	611	29	115
018	COSTA DI ROVIGO	7	39	10	37	2	7	34	158	53	241	24	110
019	CRESPINO	29	164	68	311	47	260	124	534	268	1.269	21	98
020	DONADA	71	293	145	476	33	140	136	558	385	1.467	134	554
021	FICAROLO	45	205	11	36	5	37	31	144	92	422	20	96
022	FIESSO UMBERTIANO	26	128	17	90	9	46	56	284	108	548	36	189
023	FRASSINELLE POLESINE	6	20	11	46	25	128	66	300	108	494	27	124
024	FRATTÀ POLESINE	39	188	21	114	21	102	41	188	122	592	23	117
025	GAIBA	3	11	10	52	19	110	36	198	68	371	14	74
026	GAVELLO	9	41	26	102	30	145	88	337	153	625	29	115
027	GIACCIANO CON BARUCHELLA	21	110	19	72	7	50	51	236	98	468	16	71
028	GUARDA VENETA	12	51	5	26	2	22	13	56	32	155	8	37
029	LENDINARA	87	397	25	120	79	463	212	964	403	1.944	79	367
030	LOREO	26	120	40	146	15	77	49	225	130	568	40	176
031	LUSIA	29	123	13	60	17	87	76	376	135	646	46	235
032	MELARA	11	53	15	87	4	24	27	125	57	289	22	115
033	OCCHIOBELLO	155	640	20	94	9	40	112	496	296	1.270	139	589
034	PAPOZZE	46	206	66	285	15	78	44	190	171	759	23	106
035	PETTORAZZA GRIMANI	4	14	8	23	11	38	35	94	58	169	9	32
036	PINCARA	13	59	27	139	9	53	22	110	71	361	18	87
037	POLESELLA	34	138	27	109	11	52	90	365	162	664	41	167
038	PONTECCHIO POLESINE	10	33	3	18	14	64	54	265	81	380	8	36
039	PORTO TOLLE	70	278	67	250	65	334	46	180	248	1.042	62	258
040	ROSOLINA	1.166	3.136	1.972	6.312	74	288	142	588	3.354	10.324	2.183	6.318
041	ROVIGO	437	1.928	107	413	113	480	601	2.471	1.258	5.292	371	1.616
042	SALARA	14	71	15	62	14	90	25	107	68	330	15	67
043	SAN BELLINO	1	8	5	21	7	46	22	118	35	193	13	66
044	SAN MARTINO DI VENEZZE	45	184	29	118	16	87	82	348	172	737	36	154
045	STIENTA	48	200	10	35	13	72	68	319	139	626	35	152
046	TAGLIO DI PO	72	305	73	245	21	117	53	215	219	882	93	389
047	TRECENTA	15	95	42	193	17	97	26	128	100	513	24	113
048	VILLADOSE	44	190	13	51	7	32	73	322	137	595	45	195
049	VILLAMARZANA	16	74	15	67	14	78	22	104	67	323	5	17
050	VILLANOVA DEL GHEBBO	6	29	2	6	2	10	60	320	70	365	13	70
051	VILLANOVA MARCHESANA	13	47	54	200	17	82	20	113	104	442	13	56
	TOTALE PROVINCIA	3.363	12.923	3.652	13.005	1.131	5.731	3.966	17.425	12.112	49.084	4.381	16.150


TAV. 22 - Abitazioni non occupate per servizio installato

Codice dei Comuni	COMUNI	TOTALE ABITAZIONI	ABITAZIONI CHE DISPONGONO DI					ABITAZIONI CHE NON DISPONGONO DI				
			Acqua potabile	Gabinetto	Bagno	Elettricità	Riscaldamento	Acqua potabile	Gabinetto	Bagno	Elettricità	Riscaldamento
001	ADRIA	837	746	693	470	776	576	84	134	358	56	252
002	ARIANO NEL POLESINE	272	234	184	127	234	179	37	84	137	36	75
003	ARQUA' POLESINE	131	113	91	53	103	46	18	37	64	26	60
004	BADIA POLESINE	437	350	336	251	351	238	80	93	175	85	188
005	BAGNOLO DI PO	78	70	52	43	72	49	7	25	33	5	28
006	BERGANTINO	30	23	17	11	24	15	7	13	19	6	15
007	BOSARO	76	61	39	28	54	27	14	36	46	19	48
008	CALTO	26	25	23	15	25	25	1	2	9	—	1
009	CANARO	127	111	104	73	117	89	14	18	52	8	31
010	CANDA	67	54	39	30	40	26	12	24	35	27	35
011	CASTELGUGLIELMO	91	77	65	50	77	56	13	26	41	14	35
012	CASTELMASSA	115	105	96	77	108	92	10	18	37	7	19
013	CASTELNOVO BARIANO	99	89	80	51	97	66	10	17	48	2	32
014	CENESELLI	56	49	48	32	52	22	2	4	19	2	11
015	CEREGNANO	145	129	101	80	127	96	16	44	64	18	49
016	CONTARINA	321	269	253	196	279	175	48	61	113	39	105
017	CORBOLA	182	163	139	105	170	115	16	31	64	11	52
018	COSTA DI ROVIGO	53	44	44	37	51	39	9	9	15	2	6
019	CRESPINO	268	153	170	66	180	63	108	92	196	85	175
020	DONADA	385	330	299	222	350	234	55	84	161	34	149
021	FICAROLO	92	83	77	52	89	69	8	13	38	2	21
022	FIESSO UMBERTIANO	108	105	86	75	106	86	2	16	32	2	22
023	FRASSINELLE POLESINE	108	61	47	34	63	33	46	61	65	45	73
024	FRATTA POLESINE	122	104	87	59	113	64	16	31	62	9	50
025	GAIBA	68	65	52	24	63	50	2	11	44	5	6
026	GAVELLO	153	94	86	44	89	39	58	65	109	64	113
027	GIACCIANO CON BARUCHELLA	98	85	79	42	89	66	13	18	56	8	29
028	GUARDA VENETA	32	27	28	24	32	24	5	4	8	—	5
029	LENDINARA	403	299	296	206	330	221	102	101	196	73	175
030	LOREO	130	127	116	96	124	101	3	13	31	4	28
031	LUSIA	135	129	113	81	129	118	6	21	53	6	16
032	MELARA	57	55	50	42	55	50	2	7	15	2	6
033	OCCHIOBELLO	296	287	275	221	267	219	4	11	69	24	64
034	PAPOZZE	171	132	133	82	142	122	35	30	87	29	49
035	PETTORAZZA GRIMANI	58	31	23	13	31	16	4	11	20	4	16
036	PINCARA	71	66	40	34	63	37	5	31	37	8	33
037	POLESELLA	162	140	132	93	147	115	18	29	67	15	42
038	PONTECCHIO POLESINE	81	60	47	17	53	17	20	34	63	27	64
039	PORTO TOLLE	248	182	173	159	187	152	9	14	29	6	26
040	ROSOLINA	3.354	3.281	3.255	3.227	3.302	1.033	47	78	108	47	2.312
041	ROVIGO	1.258	1.111	1.017	825	1.129	839	104	169	376	94	276
042	SALARA	68	44	55	36	65	38	24	13	32	3	30
043	SAN BELLINO	35	29	25	20	28	23	6	10	12	7	12
044	SAN MARTINO DI VENEZZE	172	136	126	83	146	101	35	45	87	25	68
045	STIENTA	139	86	112	60	122	57	53	27	79	16	82
046	TAGLIO DI PO	219	197	194	164	204	158	22	24	50	14	59
047	TRECENTA	100	77	89	67	94	86	22	10	33	6	14
048	VILLADOSE	137	126	114	81	129	87	10	20	54	7	47
049	VILLAMARZANA	67	49	40	29	59	25	18	26	36	8	42
050	VILLANOVA DEL GHEBBO	70	49	40	28	52	23	21	30	41	18	46
051	VILLANOVA MARCHESANA	104	72	73	43	85	31	32	29	60	19	72
	TOTALE PROVINCIA	12.112	10.584	9.953	8.078	10.874	6.328	1.313	1.854	3.735	1.079	5.264

Tav. 23 - Abitazioni non occupate per figura giuridica del proprietario

Codice dei Comuni	COMUNI	PERSONA FISICA		IMPRESE		COOPERATIVE EDILIZIE A PROPRIETÀ INDIVIDUALE E INDIVISA		STATO, REGIONI PROVINCE, COMUNI, IACP		ENTI PREVIDENZIALI		ALTRO PROPRIETARIO	
		Abitazioni	Stanze	Abitazioni	Stanze	Abitazioni	Stanze	Abitazioni	Stanze	Abitazioni	Stanze	Abitazioni	Stanze
001	ADRIA	756	3.106	42	185	—	—	28	100	—	—	11	46
002	ARIANO NEL POLESINE	261	1.042	1	10	—	—	3	10	1	6	6	49
003	ARQUA' POLESINE	125	584	5	23	—	—	—	—	—	—	1	4
004	BADIA POLESINE	410	1.996	5	25	6	30	7	25	—	—	9	46
005	BAGNOLO DI PO	78	452	—	—	—	—	—	—	—	—	—	—
006	BERGANTINO	29	159	1	7	—	—	—	—	—	—	—	—
007	BOSARO	76	326	—	—	—	—	—	—	—	—	—	—
008	CALTO	24	113	—	—	—	—	—	—	—	—	2	24
009	CANARO	121	569	2	11	—	—	1	4	—	—	3	18
010	CANDA	64	358	—	—	1	15	2	12	—	—	—	—
011	CASTELGUGLIELMO	90	450	—	—	—	—	1	4	—	—	—	—
012	CASTELMASSA	112	560	3	16	—	—	—	—	—	—	—	—
013	CASTELNOVO BARIANO	98	496	—	—	—	—	—	—	—	—	1	8
014	CENESELLI	56	280	—	—	—	—	—	—	—	—	—	—
015	CEREGNANO	144	616	—	—	—	—	1	4	—	—	—	—
016	CONTARINA	301	1.212	14	84	—	—	2	9	—	—	4	13
017	CORBOLA	177	593	1	2	—	—	1	5	—	—	3	11
018	COSTA DI ROVIGO	51	234	—	—	—	—	1	2	—	—	1	5
019	CRESPINO	259	1.200	—	—	—	—	2	40	—	—	7	29
020	DONADA	364	1.381	9	38	—	—	3	12	—	—	9	36
021	FICAROLO	85	388	3	13	—	—	3	12	—	—	1	9
022	FIESSO UMBERTIANO	102	518	2	12	—	—	4	18	—	—	—	—
023	FRASSINELLE POLESINE	103	471	3	16	—	—	1	3	—	—	1	4
024	FRATTA POLESINE	105	524	—	—	—	—	4	16	—	—	13	52
025	GAIBA	68	371	—	—	—	—	—	—	—	—	—	—
026	GAVELLO	148	592	1	2	—	—	—	—	—	—	4	31
027	GIACCIANO CON BARUCHELLA	94	441	1	13	—	—	1	4	—	—	2	10
028	GUARDA VENETA	25	132	—	—	—	—	6	18	—	—	1	5
029	LENDINARA	372	1.775	8	44	2	12	13	83	—	—	8	30
030	LOREO	113	473	2	17	—	—	9	49	—	—	6	29
031	LUSIA	131	631	1	4	—	—	3	11	—	—	—	—
032	MELARA	56	283	—	—	—	—	—	—	—	—	1	6
033	OCCHIOBELLO	277	1.203	10	41	—	—	9	26	—	—	—	—
034	PAPOZZE	170	755	—	—	—	—	—	—	—	—	1	4
035	PETTORAZZA GRIMANI	55	159	—	—	—	—	1	1	—	—	2	9
036	PINCARA	70	357	1	4	—	—	—	—	—	—	—	—
037	POLESELLA	139	561	12	59	1	4	9	33	—	—	1	7
038	PONTECCHIO POLESINE	79	376	—	—	—	—	—	—	—	—	2	4
039	PORTO TOLLE	207	776	9	120	—	—	9	36	—	—	23	110
040	ROSOLINA	2.696	8.339	653	1.960	—	—	1	3	—	—	4	22
041	ROVIGO	1.092	4.605	32	152	3	7	64	247	7	24	60	257
042	SALARA	62	307	3	12	—	—	2	8	—	—	1	3
043	SAN BELLINO	34	191	—	—	—	—	1	2	—	—	—	—
044	SAN MARTINO DI VENEZZE	168	717	2	11	—	—	1	4	—	—	1	5
045	STIENTA	127	571	3	14	—	—	8	39	—	—	1	2
046	TAGLIO DI PO	205	801	3	25	1	3	2	10	—	—	8	43
047	TRECENTA	95	491	1	4	3	15	—	—	—	—	1	3
048	VILLADOSE	121	527	8	31	—	—	8	37	—	—	—	—
049	VILLAMARZANA	65	315	—	—	—	—	2	8	—	—	—	—
050	VILLANOVA DEL GHEBBO	67	348	2	12	—	—	1	5	—	—	—	—
051	VILLANOVA MARCHESANA	104	442	—	—	—	—	—	—	—	—	—	—
	TOTALE PROVINCIA	10.831	44.167	843	2.967	17	86	214	900	8	30	199	934





parte seconda
dati provinciali

TAV. 1 — Popolazione residente per singolo anno di età, sesso e stato civile

ETÀ (anni)	MASCHI						FEMMINE					
	CELIBI	CONIUGATI	VEDOVI	SEPARATI LEGALMENTE	DIVORZIATI	TOTALE	NUBILI	CONIUGATE	VEDOVE	SEPARATE LEGALMENTE	DIVORZIATE	TOTALE
0	1.170	—	—	—	—	1.170	1.198	—	—	—	—	1.198
1	1.257	—	—	—	—	1.257	1.185	—	—	—	—	1.185
2	1.401	—	—	—	—	1.401	1.278	—	—	—	—	1.278
3	1.496	—	—	—	—	1.496	1.455	—	—	—	—	1.455
4	1.512	—	—	—	—	1.512	1.495	—	—	—	—	1.495
meno di 5	6.836	—	—	—	—	6.836	6.611	—	—	—	—	6.611
5	1.695	—	—	—	—	1.695	1.555	—	—	—	—	1.555
6	1.693	—	—	—	—	1.693	1.645	—	—	—	—	1.645
7	1.825	—	—	—	—	1.825	1.641	—	—	—	—	1.641
8	1.782	—	—	—	—	1.782	1.670	—	—	—	—	1.670
9	1.851	—	—	—	—	1.851	1.645	—	—	—	—	1.645
5 - 9	8.846	—	—	—	—	8.846	8.156	—	—	—	—	8.156
10	1.842	—	—	—	—	1.842	1.766	—	—	—	—	1.766
11	1.758	—	—	—	—	1.758	1.684	—	—	—	—	1.684
12	1.910	—	—	—	—	1.910	1.723	—	—	—	—	1.723
13	1.865	—	—	—	—	1.865	1.762	—	—	—	—	1.762
14	1.947	—	—	—	—	1.947	1.804	—	—	—	—	1.804
10 - 14	9.322	—	—	—	—	9.322	8.739	—	—	—	—	8.739
15	1.910	—	—	—	—	1.910	1.907	—	—	—	—	1.907
16	2.013	15	—	—	—	2.028	1.919	20	—	—	—	1.939
17	2.025	7	—	1	—	2.033	1.916	39	—	—	—	1.955
18	1.991	11	—	1	—	2.003	1.828	115	3	—	—	1.946
19	1.972	23	1	—	—	1.996	1.671	284	1	1	—	1.957
15 - 19	9.911	56	1	2	—	9.970	9.241	458	4	1	—	9.704
20	1.954	58	1	—	—	2.013	1.430	478	3	4	—	1.915
21	1.842	131	1	—	—	1.974	1.148	667	2	3	—	1.820
22	1.757	258	1	2	—	2.018	931	909	2	4	—	1.846
23	1.517	425	—	1	—	1.943	696	1.025	8	7	—	1.736
24	1.258	615	1	2	—	1.876	589	1.233	2	15	—	1.839
20 - 24	8.328	1.487	4	5	—	9.824	4.794	4.312	17	33	—	9.156
25	1.097	843	—	7	—	1.947	472	1.369	5	9	2	1.857
26	830	998	—	7	—	1.835	407	1.420	10	11	—	1.848
27	667	1.124	1	9	—	1.801	300	1.429	2	24	—	1.755
28	548	1.273	—	16	1	1.838	239	1.547	5	17	2	1.810
29	461	1.344	3	8	1	1.817	191	1.428	5	18	—	1.642
25 - 29	3.603	5.582	4	47	2	9.238	1.609	7.193	27	79	4	8.912
30	379	1.424	4	16	1	1.824	178	1.377	10	19	1	1.585
31	379	1.449	3	14	3	1.848	174	1.526	13	10	3	1.726
32	336	1.527	6	13	2	1.884	149	1.572	13	21	1	1.756
33	294	1.565	5	18	5	1.887	148	1.521	10	20	4	1.703
34	267	1.572	2	26	5	1.872	141	1.576	16	19	4	1.756
30 - 34	1.655	7.537	20	87	16	9.315	790	7.572	62	89	13	8.526
35	248	1.513	3	16	3	1.783	119	1.505	26	12	5	1.667
36	152	1.017	4	11	1	1.185	79	1.013	22	13	7	1.134
37	185	1.292	3	19	5	1.504	102	1.316	35	11	3	1.467
38	202	1.258	5	16	2	1.483	105	1.242	22	21	3	1.393
39	171	1.196	8	16	3	1.394	105	1.275	28	12	5	1.425
35 - 39	958	6.276	23	78	14	7.349	510	6.351	133	69	23	7.086
40	229	1.355	6	10	5	1.605	106	1.306	40	12	3	1.467
41	204	1.230	6	10	4	1.454	111	1.380	39	12	5	1.547
42	226	1.392	12	19	2	1.651	122	1.396	60	17	4	1.599
43	193	1.460	16	14	3	1.686	112	1.476	62	8	2	1.660
44	194	1.284	7	9	4	1.498	109	1.361	57	11	4	1.542
40 - 44	1.046	6.721	47	62	18	7.894	560	6.919	258	60	18	7.815

segue TAV. 1 — Popolazione residente per singolo anno di età, sesso e stato civile

ETÀ (anni)	MASCHI						FEMMINE					
	CELIBI	CONIUGATI	VEDOVI	SEPARATI LEGALMENTE	DIVORZIATI	TOTALE	NUBILI	CONIUGATE	VEDOVE	SEPARATE LEGALMENTE	DIVORZIATE	TOTALE
45	186	1.263	14	8	1	1.472	110	1.388	78	11	4	1.591
46	211	1.479	11	13	3	1.717	105	1.420	100	8	8	1.641
47	210	1.445	20	19	2	1.696	122	1.463	112	9	2	1.708
48	182	1.437	13	11	3	1.646	137	1.421	117	7	5	1.687
49	179	1.326	18	9	1	1.533	129	1.413	135	11	4	1.692
45 - 49	968	6.950	76	60	10	8.064	603	7.105	542	46	23	8.319
50	182	1.510	29	10	7	1.738	171	1.446	166	9	8	1.800
51	198	1.442	33	6	3	1.682	150	1.514	181	9	6	1.860
52	147	1.422	23	5	3	1.600	160	1.285	186	4	7	1.642
53	177	1.493	40	13	5	1.728	196	1.420	191	7	4	1.818
54	169	1.504	26	12	5	1.716	191	1.404	240	6	4	1.845
50 - 54	873	7.371	151	46	23	8.464	868	7.069	964	35	29	8.965
55	153	1.473	35	9	6	1.676	166	1.451	244	9	3	1.873
56	151	1.602	46	7	4	1.810	223	1.410	264	6	5	1.908
57	127	1.378	33	11	6	1.555	188	1.238	307	11	7	1.751
58	130	1.470	58	16	6	1.680	201	1.306	354	11	10	1.882
59	126	1.377	61	8	6	1.578	250	1.198	416	9	4	1.877
55 - 59	687	7.300	233	51	28	8.299	1.028	6.603	1.585	46	29	9.291
60	96	1.284	57	3	1	1.441	192	1.130	376	2	9	1.709
61	100	1.348	67	3	5	1.523	240	1.155	502	9	2	1.908
62	53	693	35	2	1	784	125	615	224	1	3	968
63	43	559	37	4	4	647	98	450	181	1	1	731
64	60	564	39	8	—	671	123	495	252	5	2	877
60 - 64	352	4.448	235	20	11	5.066	778	3.845	1.535	18	17	6.193
65	81	827	52	4	3	967	174	639	387	4	1	1.205
66	67	1.069	63	5	1	1.205	220	775	528	3	3	1.529
67	74	1.004	88	5	3	1.174	180	855	583	4	2	1.624
68	74	1.013	96	9	3	1.195	209	731	567	5	3	1.515
69	71	933	119	2	2	1.127	165	732	573	4	2	1.476
65 - 69	367	4.846	418	25	12	5.668	948	3.732	2.638	20	11	7.349
70	53	874	97	7	1	1.032	191	624	574	3	2	1.394
71	54	797	118	1	1	971	164	586	597	4	2	1.353
72	48	716	139	—	1	904	162	438	602	3	1	1.206
73	58	582	133	3	2	778	165	396	567	—	1	1.129
74	46	550	134	—	—	730	121	370	622	2	1	1.116
70 - 74	259	3.519	621	11	5	4.415	803	2.414	2.962	12	7	6.198
75	52	523	113	—	—	688	148	327	570	—	—	1.045
76	38	420	129	5	—	592	98	258	548	—	—	904
77	32	383	126	—	1	542	115	243	585	2	—	945
78	27	299	126	2	—	454	92	164	522	—	1	779
79	29	317	159	1	—	506	109	172	551	—	—	832
75 - 79	178	1.942	653	8	1	2.782	562	1.164	2.776	2	1	4.505
80 - 84	68	774	535	3	—	1.380	407	448	2.076	5	—	2.936
85 - 89	28	197	287	1	—	513	173	86	995	—	1	1.255
90 - 94	5	31	86	—	—	122	43	10	302	—	—	355
95 - 99	1	1	8	—	—	10	4	2	48	—	—	54
100 E PIU'	—	—	2	—	—	2	—	—	4	—	—	4
TOTALE	54.291	65.038	3.404	506	140	123.379	47.227	65.283	16.928	515	176	130.129

TAV. 2 - Popolazione presente per singolo anno di età, sesso e stato civile

ETÀ (anni)	MASCHI						FEMMINE					
	CELIBI	CONIUGATI	VEDOVI	SEPARATI LEGALMENTE	DIVORZIATI	TOTALE	NUBILI	CONIUGATE	VEDOVE	SEPARATE LEGALMENTE	DIVORZIATE	TOTALE
0	1.156	—	—	—	—	1.156	1.185	—	—	—	—	1.185
1	1.252	—	—	—	—	1.252	1.180	—	—	—	—	1.180
2	1.403	—	—	—	—	1.403	1.273	—	—	—	—	1.273
3	1.493	—	—	—	—	1.493	1.451	—	—	—	—	1.451
4	1.509	—	—	—	—	1.509	1.495	—	—	—	—	1.495
meno di 5	6.813	—	—	—	—	6.813	6.584	—	—	—	—	6.584
5	1.698	—	—	—	—	1.698	1.566	—	—	—	—	1.566
6	1.701	—	—	—	—	1.701	1.641	—	—	—	—	1.641
7	1.832	—	—	—	—	1.832	1.645	—	—	—	—	1.645
8	1.788	—	—	—	—	1.788	1.673	—	—	—	—	1.673
9	1.854	—	—	—	—	1.854	1.644	—	—	—	—	1.644
5 - 9	8.873	—	—	—	—	8.873	8.169	—	—	—	—	8.169
10	1.837	—	—	—	—	1.837	1.760	—	—	—	—	1.760
11	1.755	—	—	—	—	1.755	1.684	—	—	—	—	1.684
12	1.909	—	—	—	—	1.909	1.725	—	—	—	—	1.725
13	1.871	—	—	—	—	1.871	1.755	—	—	—	—	1.755
14	1.933	—	—	—	—	1.933	1.793	—	—	—	—	1.793
10 - 14	9.305	—	—	—	—	9.305	8.717	—	—	—	—	8.717
15	1.903	—	—	—	—	1.903	1.890	—	—	—	—	1.890
16	1.995	15	—	—	—	2.010	1.921	19	—	—	—	1.940
17	1.999	7	—	1	—	2.007	1.900	39	1	—	—	1.940
18	1.931	12	—	1	—	1.944	1.815	117	3	—	—	1.935
19	1.687	19	—	—	—	1.706	1.657	288	1	1	—	1.947
15 - 19	9.515	53	—	2	—	9.570	9.183	463	5	1	—	9.652
20	1.820	54	—	—	—	1.874	1.417	473	3	3	—	1.896
21	1.761	131	1	—	—	1.893	1.123	661	2	3	—	1.789
22	1.675	254	1	2	—	1.932	927	893	2	4	—	1.826
23	1.473	417	—	—	—	1.890	686	1.023	9	7	—	1.725
24	1.229	612	1	1	—	1.843	563	1.238	2	16	—	1.819
20 - 24	7.958	1.468	3	3	—	9.432	4.716	4.288	18	33	—	9.055
25	1.061	829	—	5	—	1.895	467	1.366	5	10	2	1.850
26	783	989	—	6	—	1.778	394	1.415	10	11	—	1.830
27	655	1.113	1	10	—	1.779	293	1.423	2	24	—	1.742
28	542	1.262	—	15	1	1.820	233	1.541	5	17	2	1.798
29	442	1.334	2	10	1	1.789	192	1.427	5	19	—	1.643
25 - 29	3.483	5.527	3	46	2	9.061	1.579	7.172	27	81	4	8.863
30	369	1.418	3	17	—	1.807	180	1.366	10	20	1	1.577
31	365	1.439	3	13	3	1.823	172	1.527	15	10	2	1.726
32	327	1.513	6	13	1	1.860	147	1.565	15	22	1	1.750
33	289	1.549	5	19	5	1.867	138	1.529	11	20	4	1.702
34	257	1.559	2	23	4	1.845	139	1.579	15	19	4	1.756
30 - 34	1.607	7.478	19	85	13	9.202	776	7.566	66	91	12	8.511
35	246	1.506	4	19	2	1.777	119	1.491	24	12	6	1.652
36	149	1.024	5	12	1	1.191	78	1.012	22	13	7	1.132
37	178	1.286	3	19	5	1.491	96	1.320	36	10	2	1.464
38	193	1.261	5	16	1	1.476	106	1.237	23	21	2	1.389
39	170	1.186	8	16	3	1.383	112	1.266	28	14	5	1.425
35 - 39	936	6.263	25	82	12	7.318	511	6.326	133	70	22	7.062
40	224	1.346	6	10	5	1.591	102	1.302	42	12	3	1.461
41	199	1.228	6	10	4	1.447	108	1.376	39	12	5	1.540
42	223	1.387	12	19	2	1.643	126	1.390	59	16	4	1.595
43	197	1.447	16	12	3	1.675	111	1.478	63	8	2	1.662
44	190	1.276	7	8	3	1.484	109	1.355	58	11	4	1.537
40 - 44	1.033	6.684	47	59	17	7.840	556	6.901	261	59	18	7.795

segue TAV. 2 — Popolazione presente per singolo anno di età, sesso e stato civile

ETÀ (anni)	MASCHI						FEMMINE					
	CELIBI	CONIUGATI	VEDOVI	SEPARATI LEGALMENTE	DIVORZIATI	TOTALE	NUBILI	CONIUGATE	VEDOVE	SEPARATE LEGALMENTE	DIVORZIATE	TOTALE
45	182	1.258	14	7	2	1.463	108	1.386	78	11	4	1.587
46	209	1.467	11	13	2	1.702	106	1.422	99	8	9	1.644
47	210	1.435	22	20	2	1.689	126	1.455	114	9	3	1.707
48	184	1.427	14	12	3	1.640	137	1.418	118	6	5	1.684
49	180	1.320	18	9	1	1.528	128	1.410	135	11	4	1.688
45 - 49	965	6.907	79	61	10	8.022	605	7.091	544	45	25	8.310
50	182	1.502	28	10	7	1.729	168	1.450	165	8	8	1.799
51	195	1.433	31	8	3	1.670	147	1.524	181	9	6	1.867
52	146	1.410	24	5	3	1.588	159	1.287	184	4	7	1.641
53	176	1.499	39	11	6	1.731	190	1.418	191	7	4	1.810
54	166	1.501	27	12	5	1.711	189	1.403	236	6	4	1.838
50 - 54	865	7.345	149	46	24	8.429	853	7.082	957	34	29	8.955
55	154	1.466	34	9	6	1.669	166	1.441	244	9	3	1.863
56	150	1.589	46	7	4	1.796	223	1.402	260	7	5	1.897
57	127	1.359	34	11	6	1.537	184	1.240	309	11	7	1.751
58	133	1.458	59	16	6	1.672	208	1.302	350	11	10	1.881
59	128	1.383	62	7	7	1.587	245	1.202	414	8	4	1.873
55 - 59	692	7.255	235	50	29	8.261	1.026	6.587	1.577	46	29	9.265
60	97	1.282	58	3	1	1.441	195	1.130	371	2	9	1.707
61	99	1.360	65	3	5	1.532	238	1.155	502	9	2	1.906
62	57	700	35	2	1	795	121	616	221	1	3	962
63	43	561	36	3	4	647	98	451	184	1	1	735
64	60	560	39	8	—	667	122	502	251	6	2	883
60 - 64	356	4.463	233	19	11	5.082	774	3.854	1.529	19	17	6.193
65	80	826	52	4	3	965	174	637	384	4	1	1.200
66	69	1.073	63	6	1	1.212	222	776	529	3	3	1.533
67	74	1.009	90	5	3	1.181	182	858	582	4	2	1.628
68	75	1.013	95	9	3	1.195	210	733	577	5	3	1.528
69	69	936	117	2	2	1.126	166	726	572	3	2	1.469
65 - 69	367	4.857	417	26	12	5.679	954	3.730	2.644	19	11	7.358
70	54	874	96	7	1	1.032	187	623	567	4	2	1.383
71	54	798	119	1	1	973	169	589	584	4	2	1.348
72	51	719	137	—	1	908	158	435	612	3	1	1.209
73	57	593	139	3	2	794	166	406	555	—	1	1.128
74	46	550	135	—	—	731	126	373	620	2	1	1.122
70 - 74	262	3.534	626	11	5	4.438	806	2.426	2.938	13	7	6.190
75	53	521	117	—	—	691	146	332	567	—	—	1.045
76	39	425	134	4	—	602	99	260	545	—	—	904
77	33	382	127	—	1	543	115	242	586	2	—	945
78	27	305	127	2	—	461	93	166	525	—	1	785
79	28	320	160	1	—	509	112	174	554	—	—	840
75 - 79	180	1.953	665	7	1	2.806	565	1.174	2.777	2	1	4.519
80 - 84	67	774	536	2	—	1.379	399	451	2.067	5	—	2.922
85 - 89	28	198	289	1	—	516	174	85	999	—	1	1.259
90 - 94	6	32	88	—	—	126	44	10	303	—	—	357
95 - 99	—	1	8	—	—	9	5	2	49	—	—	56
100 E PIU'	—	—	2	—	—	2	—	—	3	—	—	3
TOTALE	53.311	64.792	3.424	500	136	122.163	46.996	65.208	16.897	518	176	129.795

TAV. 3 - Popolazione residente per sesso, classe di età e luogo di nascita

LUOGO DI NASCITA	Meno di 6 anni	6-13	14-18	19-24	25-44	45-64	65 e più	TOTALE
A — TOTALE								
Nello stesso Comune di residenza	6.752	13.047	12.036	14.601	35.179	32.679	18.237	132.531
In altro Comune della stessa Provincia	7.423	10.739	5.292	5.402	19.568	20.179	12.599	81.202
In altra Provincia della stessa Regione	1.238	1.640	586	1.089	5.217	5.647	4.060	19.477
Verona	539	764	92	162	699	796	533	3.585
Vicenza	36	60	28	39	207	300	465	1.135
Belluno	9	15	8	7	61	59	55	214
Treviso	7	40	23	24	127	181	124	526
Venezia	314	263	159	258	1.239	1.100	759	4.092
Padova	333	498	276	599	2.884	3.211	2.124	9.925
In altre Regioni	1.251	2.522	1.470	1.723	5.782	3.871	2.136	18.755
Piemonte	56	373	308	252	218	122	46	1.375
Valle d'Aosta	1	2	2	1	8	3	—	17
Lombardia	101	561	421	366	781	655	444	3.329
Trentino-Alto Adige	10	25	22	35	139	60	35	326
Bolzano-Bozen	6	13	14	26	81	15	5	160
Trento	4	12	8	9	58	45	30	166
Friuli-Venezia Giulia	15	37	15	32	168	183	130	580
Liguria	6	22	16	20	69	53	17	203
Emilia-Romagna	954	1.273	472	536	2.335	1.576	1.095	8.241
Toscana	15	24	19	25	145	133	76	437
Umbria	2	7	5	6	48	37	7	112
Marche	14	15	14	19	152	97	38	349
Lazio	5	29	25	56	210	117	27	469
Abruzzi	7	5	14	34	94	53	18	225
Molise	2	3	1	7	32	19	4	68
Campania	20	36	33	63	356	202	59	769
Puglia	10	40	26	81	330	159	39	685
Basilicata	1	3	3	11	59	30	13	120
Calabria	9	13	28	50	174	112	24	410
Sicilia	19	39	32	99	302	196	50	737
Sardegna	4	15	14	30	162	64	14	303
ITALIA	16.664	27.948	19.384	22.815	65.746	62.376	37.032	251.965
ESTERO	33	114	88	118	389	285	516	1.543
TOTALE	16.697	28.062	19.472	22.933	66.135	62.661	37.548	253.508
B — MASCHI								
Nello stesso Comune di residenza	3.456	6.732	6.158	8.048	19.943	17.178	7.878	69.393
In altro Comune della stessa Provincia	3.804	5.600	2.705	2.477	8.718	8.619	4.646	36.569
In altra Provincia della stessa Regione	625	833	295	404	1.971	2.289	1.458	7.875
Verona	270	375	49	60	242	302	179	1.477
Vicenza	17	31	15	21	87	119	182	472
Belluno	7	6	4	—	27	15	14	73
Treviso	4	23	16	12	47	55	25	182
Venezia	165	141	75	100	451	462	276	1.670
Padova	162	257	136	211	1.117	1.336	782	4.001
In altre Regioni	627	1.310	713	834	2.992	1.716	723	8.915
Piemonte	29	191	133	109	104	59	19	644
Valle d'Aosta	1	1	2	1	—	1	—	6
Lombardia	54	285	206	170	342	241	130	1.428
Trentino-Alto Adige	4	19	6	19	61	24	9	142
Bolzano-Bozen	2	11	2	15	42	6	2	80
Trento	2	8	4	4	19	18	7	62
Friuli-Venezia Giulia	7	20	11	12	62	57	28	197
Liguria	3	13	8	9	37	30	3	103
Emilia-Romagna	478	667	229	238	1.263	647	371	3.893
Toscana	8	11	11	9	71	62	30	202
Umbria	—	4	2	3	28	16	1	54
Marche	9	5	11	10	81	39	15	170
Lazio	3	19	14	34	117	63	6	256
Abruzzi	4	3	10	22	46	25	9	119
Molise	2	—	1	3	21	11	1	39
Campania	9	15	16	39	212	109	33	433
Puglia	4	17	15	51	194	97	23	401
Basilicata	—	2	2	5	30	20	4	63
Calabria	3	6	15	26	82	66	10	208
Sicilia	8	23	14	59	152	119	24	399
Sardegna	1	9	7	15	89	30	7	158
ITALIA	8.512	14.475	9.871	11.763	33.624	29.802	14.705	122.752
ESTERO	19	51	50	57	172	91	187	627
TOTALE	8.531	14.526	9.921	11.820	33.796	29.893	14.892	123.379

TAV. 4 - Popolazione residente in età da 6 anni in poi per grado di istruzione, sesso, classe di età, condizione professionale o non professionale

CLASSI DI ETÀ (anni) — CONDIZIONE	GRADO DI ISTRUZIONE											
	LAUREATI		DIPLOMATI		FORNITI DI LICENZA DI SCUOLA MEDIA INFERIORE		FORNITI DI LICENZA DI SCUOLA ELEMENTARE		ALFABETI PRIVI DI TITOLO DI STUDIO		ANALFABETI	
	MF	M	MF	M	MF	M	MF	M	MF	M	MF	M
TOTALE	4.225	2.505	21.813	11.709	52.922	29.328	100.183	49.198	51.195	20.152	6.473	1.956
6 - 10	—	—	—	—	—	—	1.147	591	16.161	8.374	52	28
11 - 14	—	—	—	—	3.500	1.644	10.612	5.633	315	190	26	13
15 - 19	—	—	1.646	672	16.090	8.176	1.740	1.015	86	38	112	69
20 - 24	98	30	6.330	3.321	9.463	4.993	2.852	1.344	91	50	146	86
25 - 44	2.819	1.510	10.089	5.890	17.656	10.556	31.925	14.597	3.032	973	614	270
45 - 54	543	365	1.660	822	2.996	1.957	20.659	10.648	6.936	2.392	1.018	344
55 - 64	483	370	1.329	691	1.903	1.251	16.034	8.173	8.017	2.570	1.083	310
65 e più	282	230	759	313	1.314	751	15.214	7.197	16.557	5.565	3.422	836
CONDIZIONE PROFESSIONALE	3.542	2.117	14.131	8.454	31.521	20.030	44.043	30.720	6.379	4.125	488	340
<i>-di cui disoccupati</i>	67	17	502	199	1.775	767	1.763	809	329	170	47	29
Imprenditori, liberi professionisti	446	406	719	654	619	543	850	715	52	31	—	—
Lavoratori in proprio	131	101	973	795	4.469	3.434	13.869	11.155	1.862	1.420	104	76
Coadiuvanti	27	11	442	252	1.764	1.033	3.006	810	529	70	37	8
Dirigenti e impiegati	2.867	1.556	9.352	4.698	4.969	2.921	1.443	948	13	8	—	—
Lavoratori dipendenti	71	43	2.645	2.055	19.700	12.099	24.875	17.092	3.923	2.596	347	256
Agricoltura	70	60	860	643	3.003	2.392	10.814	7.872	2.848	1.804	292	192
Imprenditori, liberi professionisti	14	13	49	42	40	35	77	69	13	10	—	—
Lavoratori in proprio	18	17	254	219	1.279	1.159	5.722	5.069	1.188	966	85	64
Coadiuvanti	6	5	137	95	691	475	1.301	298	319	30	32	7
Dirigenti e impiegati	25	23	281	188	134	98	61	53	—	—	—	—
Lavoratori dipendenti	7	2	139	99	859	625	3.653	2.383	1.328	798	175	121
Industrie	255	227	3.911	3.127	16.360	9.758	18.799	13.828	2.156	1.695	132	121
Imprenditori, liberi professionisti	12	11	77	76	93	87	211	195	—	—	—	—
Lavoratori in proprio	13	10	268	232	1.351	935	3.212	2.545	209	149	7	6
Coadiuvanti	3	1	72	49	246	163	338	139	29	10	1	—
Dirigenti e impiegati	201	191	1.878	1.396	1.160	690	333	255	4	3	—	—
Lavoratori dipendenti	26	14	1.616	1.374	13.510	7.883	14.705	10.694	1.914	1.533	124	115
Altre attività	3.217	1.830	9.360	4.684	12.158	7.880	14.430	9.020	1.375	626	64	27
Imprenditori, liberi professionisti	420	382	593	536	486	421	562	451	39	21	—	—
Lavoratori in proprio	100	74	451	344	1.839	1.340	4.935	3.541	465	305	12	6
Coadiuvanti	18	5	233	108	827	395	1.367	373	181	30	4	1
Dirigenti e impiegati	2.641	1.342	7.193	3.114	3.675	2.133	1.049	640	9	5	—	—
Lavoratori dipendenti	38	27	890	582	5.331	3.591	6.517	4.015	681	265	48	20
CONDIZIONE NON PROFESSIONALE	683	388	7.682	3.255	21.401	9.298	56.140	18.478	44.816	16.027	5.985	1.616
In cerca di prima occupazione	225	92	2.079	780	3.408	1.603	1.012	535	76	50	5	3
Scolari e studenti	15	9	2.704	1.405	10.071	5.367	12.006	6.384	16.505	8.576	—	—
Casalinghe	55	—	1.172	—	4.886	—	21.432	—	7.429	—	1.082	—
Ritirati dal lavoro	283	193	1.082	497	1.694	1.198	19.325	10.315	19.137	6.775	3.650	999
Altri	105	94	645	573	1.342	1.130	2.365	1.244	1.669	626	1.248	614

ramo di attività economica e posizione nella professione; non attiva per condizione non professionale

ETÀ (anni)

40 - 44		45 - 49		50 - 54		55 - 59		60 - 64		65 - 69		70 e più	
MF	M	MF	M	MF	M	MF	M	MF	M	MF	M	MF	M
10.862	7.515	10.537	7.474	10.015	7.238	7.268	5.756	2.167	1.698	963	711	554	396
327	155	332	159	292	169	164	151	10	4	—	—	—	—
348	298	289	257	280	249	311	280	125	114	86	79	66	58
2.830	2.271	3.055	2.478	3.066	2.504	2.523	2.121	1.113	971	608	515	348	271
684	150	656	132	593	121	458	113	132	42	65	17	26	14
2.008	1.273	1.449	919	1.305	854	1.068	737	336	214	96	42	59	29
4.992	3.523	5.088	3.688	4.771	3.510	2.908	2.505	461	357	108	58	55	24
2.298	1.541	2.905	2.001	3.076	2.182	2.339	1.897	785	698	394	349	189	169
24	22	22	18	18	15	38	33	21	20	14	13	15	13
1.092	953	1.466	1.269	1.555	1.349	1.362	1.197	577	547	320	302	156	147
294	49	289	34	282	32	217	25	38	5	26	4	7	4
51	43	56	39	53	42	46	38	6	5	2	1	1	1
837	474	1.072	641	1.168	744	676	604	143	121	32	29	10	4
110	102	82	77	87	84	51	50	11	10	3	2	1	1
—	—	—	—	—	—	—	—	1	1	—	—	—	—
—	—	—	—	—	—	—	—	—	—	—	—	—	—
—	—	—	—	—	—	—	—	—	—	—	—	—	—
32	29	22	20	29	28	11	10	4	3	—	—	1	1
78	73	60	57	58	56	40	40	6	6	3	2	—	—
373	351	344	322	334	321	188	174	25	22	3	3	—	—
1	1	2	2	1	1	1	1	—	—	—	—	—	—
16	13	8	5	11	8	12	10	6	5	2	2	—	—
2	—	6	4	4	1	3	1	3	2	—	—	—	—
64	61	41	40	30	28	20	20	4	3	1	1	—	—
290	276	287	271	288	283	152	142	12	12	—	—	—	—
609	546	515	460	420	372	256	249	52	49	9	8	7	7
6	6	3	3	5	5	7	7	2	2	—	—	—	—
94	91	54	51	65	65	43	43	25	25	7	7	5	5
9	3	3	1	6	2	1	1	1	—	—	—	1	1
49	43	29	23	21	17	11	11	4	4	1	1	—	—
451	403	426	382	323	283	194	187	20	18	1	1	1	1
1.602	999	1.451	955	1.130	772	722	618	129	103	42	33	24	18
14	11	13	9	7	6	9	8	3	3	—	—	1	1
313	195	299	205	224	156	174	137	57	47	28	22	14	13
42	16	57	20	37	11	29	12	10	3	3	3	—	—
151	121	99	81	86	75	81	78	13	13	3	3	—	—
1.082	656	983	640	776	524	429	383	46	37	8	5	9	4
1.082	1.056	1.141	1.127	1.051	1.037	779	770	84	84	19	19	10	10
36	35	51	51	34	32	30	30	10	10	3	3	3	3
261	256	188	187	144	141	96	94	17	17	11	11	4	4
4	1	7	4	5	3	6	4	—	—	—	—	—	—
31	28	25	23	30	28	18	15	4	4	—	—	1	1
750	736	870	862	838	833	629	627	53	53	5	5	2	2
1.857	1.193	1.676	1.070	1.627	1.066	1.221	851	537	381	312	203	212	130
180	143	129	111	143	122	124	106	42	34	30	25	24	19
804	576	825	586	848	605	688	510	372	277	222	154	157	92
319	75	286	66	244	64	196	66	78	31	36	10	16	7
157	117	114	87	107	84	65	54	14	13	10	5	11	8
397	282	322	220	285	191	148	115	31	26	14	9	4	4
547	476	465	418	430	385	290	266	76	67	13	13	14	13
2	1	4	3	2	2	1	1	2	2	1	1	1	1
129	124	122	120	137	133	77	77	26	26	10	10	6	6
8	6	3	3	8	5	2	2	1	1	—	—	2	2
141	92	110	80	74	55	64	54	16	11	—	—	1	1
267	253	226	212	209	190	146	132	31	27	2	2	4	3
305	266	210	191	183	158	160	144	42	36	24	24	15	15
66	61	48	45	49	48	65	61	26	26	21	21	13	13
15	13	6	4	5	4	4	3	3	2	—	—	—	—
1	—	2	—	3	—	—	—	—	—	—	—	—	—
197	172	124	116	96	86	63	57	6	3	2	2	2	2
26	20	30	26	30	20	27	23	7	5	1	1	—	—
2.079	985	1.748	853	1.677	861	1.262	737	426	248	144	57	82	33
19	18	17	15	21	18	36	33	18	16	17	16	9	8
106	50	87	51	77	43	67	50	30	25	8	7	6	4
5	—	3	—	4	3	3	2	1	—	—	—	—	—
1.135	567	829	410	779	411	689	400	265	155	77	29	42	15
814	350	812	377	796	386	467	252	112	52	42	5	25	6
92	57	47	35	31	28	16	15	2	2	—	—	—	—
10.954	7.572	10.584	7.509	10.046	7.266	7.284	5.771	2.169	1.700	963	711	554	396
6	3	—	—	—	—	—	—	—	—	—	—	—	—
4.168	—	4.646	—	4.901	—	3.900	—	2.004	—	1.853	—	2.669	—
262	142	747	333	1.848	861	5.649	2.166	6.586	3.128	9.689	4.760	20.147	8.469
319	177	406	222	634	337	757	362	500	238	512	197	1.161	359
4.755	322	5.799	555	7.383	1.198	10.306	2.528	9.090	3.366	12.054	4.957	23.977	8.828

TAV. 6 - Popolazione residente attiva e non attiva per sesso e stato civile; attiva per ramo di

RAMI DI ATTIVITÀ ECONOMICA POSIZIONE NELLA PROFESSIONE	MASCHI					
	CELIBI	CONIUGATI	VEDOVI	SEPARATI LEGALMENTE	DIVORZIATI	TOTALE
CONDIZIONE PROFESSIONALE	16.854	47.895	573	373	91	65.786
- di cui disoccupati	1.121	827	11	27	5	1.991
Imprenditori, liberi professionisti	293	1.988	35	25	8	2.349
Lavoratori in proprio	2.372	14.267	247	76	19	16.981
Coadiuvanti	1.085	1.077	11	7	4	2.184
Dirigenti e impiegati	2.399	7.587	47	88	10	10.131
Lavoratori dipendenti	10.705	22.976	233	177	50	34.141
Agricoltura, caccia, foreste, pesca	2.806	9.931	182	33	11	12.963
Imprenditori, liberi professionisti	20	143	4	2	—	169
Lavoratori in proprio	1.188	6.149	134	17	6	7.494
Coadiuvanti	584	320	5	—	1	910
Dirigenti e impiegati	75	283	1	3	—	362
Lavoratori dipendenti	939	3.036	38	11	4	4.028
Energia, gas e acqua	327	941	4	3	2	1.277
Imprenditori, liberi professionisti	—	1	—	—	—	1
Lavoratori in proprio	—	—	—	—	—	—
Coadiuvanti	—	—	—	—	—	—
Dirigenti e impiegati	56	230	1	—	—	287
Lavoratori dipendenti	271	710	3	3	2	989
Industrie estrattive, trasformazione minerali, chimiche	617	2.072	21	14	7	2.731
Imprenditori, liberi professionisti	1	4	1	—	—	6
Lavoratori in proprio	12	78	1	2	—	93
Coadiuvanti	12	12	1	—	—	25
Dirigenti e impiegati	92	329	3	3	—	427
Lavoratori dipendenti	500	1.649	15	9	7	2.180
Industrie lavorazione metalli, meccanica precisione	2.467	4.367	36	34	11	6.915
Imprenditori, liberi professionisti	6	37	—	—	—	43
Lavoratori in proprio	120	634	8	4	1	767
Coadiuvanti	33	29	—	—	—	62
Dirigenti e impiegati	152	392	4	3	1	552
Lavoratori dipendenti	2.156	3.275	24	27	9	5.491
Industrie alimentari, tessili, pelli, legno, altre	2.704	5.854	67	50	10	8.685
Imprenditori, liberi professionisti	4	42	2	1	1	50
Lavoratori in proprio	176	1.111	12	6	1	1.306
Coadiuvanti	66	106	2	2	—	176
Dirigenti e impiegati	206	703	7	7	1	924
Lavoratori dipendenti	2.252	3.892	44	34	7	6.229
Industria costruzioni, installazioni impianti edilizia	2.565	6.458	64	49	12	9.148
Imprenditori, liberi professionisti	14	251	4	—	—	269
Lavoratori in proprio	251	1.438	7	12	3	1.711
Coadiuvanti	65	34	—	—	—	99
Dirigenti e impiegati	102	241	1	1	—	345
Lavoratori dipendenti	2.133	4.494	52	36	9	6.724
Commercio, pubblici esercizi; riparazioni di veicoli	2.584	7.644	100	69	21	10.418
Imprenditori, liberi professionisti	110	883	13	8	3	1.017
Lavoratori in proprio	450	3.754	69	30	8	4.311
Coadiuvanti	286	527	3	5	3	824
Dirigenti e impiegati	330	768	5	7	3	1.113
Lavoratori dipendenti	1.408	1.712	10	19	4	3.153
Trasporti e comunicazioni	702	3.044	32	25	4	3.807
Imprenditori, liberi professionisti	—	11	—	—	—	11
Lavoratori in proprio	114	725	10	3	—	852
Coadiuvanti	29	38	—	—	—	67
Dirigenti e impiegati	118	547	3	3	1	672
Lavoratori dipendenti	441	1.723	19	19	3	2.205
Credito e assicurazione; servizi imprese; noleggio	454	1.552	7	24	4	2.041
Imprenditori, liberi professionisti	103	441	6	12	4	566
Lavoratori in proprio	11	36	—	1	—	48
Coadiuvanti	1	3	—	—	—	4
Dirigenti e impiegati	315	927	—	11	—	1.253
Lavoratori dipendenti	24	145	1	—	—	170
Pubblica amministrazione; servizi pubblici e privati	1.628	6.032	60	72	9	7.801
Imprenditori, liberi professionisti	35	175	5	2	—	217
Lavoratori in proprio	50	342	6	1	—	399
Coadiuvanti	9	8	—	—	—	17
Dirigenti e impiegati	953	3.167	22	50	4	4.196
Lavoratori dipendenti	581	2.340	27	19	5	2.972
In cerca di prima occupazione	2.773	267	1	19	3	3.063
TOTALE POPOLAZIONE ATTIVA	19.627	48.162	574	392	94	68.849
Scolari e studenti	21.940	57	—	—	—	21.997
Casalinghe	—	—	—	—	—	—
Ritirati dal lavoro	1.512	15.648	2.688	94	35	19.977
Altri	11.212	1.171	142	20	11	12.556
TOTALE POPOLAZIONE NON ATTIVA	34.664	16.876	2.830	114	46	54.530

attività economica e posizione nella professione; non attiva per condizione non professionale

FEMMINE						MASCHI E FEMMINE					
NUBILI	CONIUGATE	VEDOVE	SEPARATE LEGALMENTE	DIVORZiate	TOTALE	CELIBI E NUBILI	CONIUGATI	VEDOVI	SEPARATI LEGALMENTE	DIVORZIATI	TOTALE
10.610	21.898	1.413	316	81	34.318	27.464	69.793	1.986	689	172	100.104
977	1.409	74	26	6	2.492	2.098	2.236	85	53	11	4.483
60	244	28	5	—	337	353	2.232	63	30	8	2.686
683	3.302	395	34	13	4.427	3.055	17.569	642	110	32	21.408
391	3.169	55	6	—	3.621	1.476	4.246	66	13	4	5.805
2.970	5.238	187	93	25	8.513	5.369	12.825	234	181	35	18.644
6.506	9.945	748	178	43	17.420	17.211	32.921	981	355	93	51.561
549	4.048	309	15	3	4.924	3.355	13.979	491	48	14	17.887
3	15	6	—	—	24	23	158	10	2	—	193
138	770	141	1	2	1.052	1.326	6.919	275	18	8	8.546
143	1.408	24	1	—	1.576	727	1.728	29	1	1	2.486
39	98	1	1	—	139	114	381	2	4	—	501
226	1.757	137	12	1	2.133	1.165	4.793	175	23	5	6.161
36	48	4	—	—	88	363	989	8	3	2	1.365
—	—	—	—	—	—	—	1	—	—	—	1
—	—	—	—	—	—	—	—	—	—	—	—
—	—	—	—	—	—	—	—	—	—	—	—
31	34	2	—	—	67	87	264	3	—	—	354
5	14	2	—	—	21	276	724	5	3	2	1.010
115	188	6	3	—	312	732	2.260	27	17	7	3.043
—	—	—	—	—	—	1	4	1	—	—	6
2	20	2	—	—	24	14	98	3	2	—	117
1	14	1	—	—	16	13	26	2	—	—	41
46	49	—	—	—	95	138	378	3	3	—	522
66	105	3	3	—	177	566	1.754	18	12	7	2.357
202	552	34	15	4	807	2.669	4.919	70	49	15	7.722
—	—	—	—	—	—	6	37	—	—	—	43
3	19	1	—	—	23	123	653	9	4	1	790
2	26	—	—	—	28	35	55	—	—	—	90
74	143	3	6	1	227	226	535	7	9	2	779
123	364	30	9	3	529	2.279	3.639	54	36	12	6.020
5.033	6.082	180	64	19	11.378	7.737	11.936	247	114	29	20.063
—	17	3	—	—	20	4	59	5	1	1	70
239	832	32	7	4	1.114	415	1.943	44	13	5	2.420
38	222	4	1	—	265	104	328	6	3	—	441
224	292	2	4	1	523	430	995	9	11	2	1.447
4.532	4.719	139	52	14	9.456	6.784	8.611	183	86	21	15.685
105	153	9	5	—	272	2.670	6.611	73	54	12	9.420
—	4	—	—	—	4	14	255	4	—	—	273
6	14	2	—	—	22	257	1.452	9	12	3	1.733
3	15	—	—	—	18	68	49	—	—	—	117
67	57	3	2	—	129	169	298	4	3	—	474
29	63	4	3	—	99	2.162	4.557	56	39	9	6.823
1.326	4.037	297	49	11	5.720	3.910	11.681	397	118	32	16.138
31	136	14	3	—	184	141	1.019	27	11	3	1.201
214	1.301	202	20	5	1.742	664	5.055	271	50	13	6.053
191	1.421	26	4	—	1.642	477	1.948	29	9	3	2.466
333	423	7	5	1	769	663	1.191	12	12	4	1.882
557	756	48	17	5	1.383	1.965	2.468	58	36	9	4.536
165	453	31	4	1	654	867	3.497	63	29	5	4.461
—	3	—	—	—	3	—	14	—	—	—	14
1	15	1	—	—	17	115	740	11	3	—	869
3	10	—	—	—	13	32	48	—	—	—	80
121	326	12	2	1	462	239	873	15	5	2	1.134
40	99	18	2	—	159	481	1.822	37	21	3	2.364
408	463	14	11	1	897	862	2.015	21	35	5	2.938
16	42	2	2	—	62	119	483	8	14	4	628
5	8	2	—	1	16	16	44	2	1	1	64
—	16	—	—	—	16	1	19	—	—	—	20
384	369	5	8	—	766	699	1.296	5	19	—	2.019
3	28	5	1	—	37	27	173	6	1	—	207
2.671	5.874	529	150	42	9.266	4.299	11.906	589	222	51	17.067
10	27	3	—	—	40	45	202	8	2	—	257
75	323	12	6	1	417	125	665	18	7	1	816
10	37	—	—	—	47	19	45	—	—	—	64
1.651	3.447	152	65	21	5.336	2.604	6.614	174	115	25	9.532
925	2.040	362	79	20	3.426	1.506	4.380	389	98	25	6.398
2.962	737	19	22	2	3.742	5.735	1.004	20	41	5	6.805
13.572	22.635	1.432	338	83	38.060	33.199	70.797	2.006	730	177	106.909
19.699	123	—	3	—	19.825	41.639	180	—	3	—	41.822
1.504	30.405	4.010	92	45	36.056	1.504	30.405	4.010	92	45	36.056
3.275	11.059	10.748	66	46	25.194	4.787	26.707	13.436	160	81	45.171
9.177	1.061	738	16	2	10.994	20.389	2.232	880	36	13	23.550
33.655	42.648	15.496	177	93	92.069	68.319	59.524	18.326	291	139	146.599

TAV. 7 - Popolazione residente attiva in condizione professionale per

N. CLASSIFICAZIONE	RAMI E CLASSI DI ATTIVITÀ ECONOMICA	POSIZIONE			
		IMPRENDITORI E LIBERI PROFESSIONISTI		LAVORATORI IN PROPRIO	
		MF	M	MF	M
0	Agricoltura, caccia, foreste, pesca	193	169	8.546	7.494
01	Agricoltura e caccia	187	163	8.127	7.089
02	Foreste	—	—	18	15
03	Pesca	—	—	289	283
04	Attività connesse con agricoltura	6	6	112	107
1	Energia, gas e acqua	1	1	—	—
1A	Estrazione di combustibili - Industria petrolifera	—	—	—	—
11	Industria dell'estrazione e agglomerazione di combustibili solidi	—	—	—	—
12	Cokerie	—	—	—	—
13	Industria dell'estrazione di petrolio e gas naturali	—	—	—	—
14	Industria petrolifera	—	—	—	—
15	Industria dei combustibili nucleari	—	—	—	—
1B	Energia elettrica, gas e acqua	1	1	—	—
16	Industria produzione e distribuzione di energia elettrica e gas	1	1	—	—
17	Industria raccolta, depurazione e distribuzione di acqua	—	—	—	—
2	Industrie estrattive, manifatturiere per trasformazione minerali, chimiche	6	6	117	93
21	Industria dell'estrazione di minerali metalliferi	—	—	1	—
22	Industria della produzione e prima trasformazione dei metalli	2	2	25	15
23	Industria estrazione di minerali non metalliferi; torbiere	2	2	5	5
24	Industria della lavorazione di minerali non metalliferi	1	1	79	66
25	Industrie chimiche	—	—	7	7
26	Industria della produzione di fibre artificiali e sintetiche	1	1	—	—
3	Industrie manifatturiere per lavorazione metalli; meccanica di precisione	43	43	790	767
31	Industria della costruzione di prodotti in metallo	19	19	494	485
32	Industria costruzione e installazione di macchine e di materiale meccanico	12	12	106	103
33	Industria della costruzione, installazione e riparazione di macchine	—	—	7	7
34	Industria costruzione e installazione di impianti e riparazione di materiale elettrico	6	6	157	148
35	Industria costruzione e montaggio di autoveicoli	—	—	7	6
36	Industria della costruzione di altri mezzi di trasporto	6	6	10	10
37	Industria della costruzione di strumenti di precisione	—	—	9	8
4	Industrie manifatturiere alimentari, tessili, abbigliamento, mobilio, altre	70	50	2.420	1.306
41	Industrie alimentari	7	7	136	103
42	Industrie dello zucchero, delle bevande e del tabacco	1	1	16	13
43	Industrie tessili	6	4	323	52
44	Industrie delle pelli e del cuoio	2	2	26	12
45	Industrie delle calzature, di abbigliamento e affini	23	10	1.102	379
46	Industrie del legno e del mobile in legno	19	16	652	626
47	Industrie della carta; stampa ed editoria	4	3	55	41
48	Industrie della gomma e manufatti di materie plastiche	5	5	55	47
49	Industrie manifatturiere diverse	3	2	55	33
5	Industria costruzione e installazioni impianti per edilizia	273	269	1.733	1.711
50	Edilizia e genio civile	273	269	1.733	1.711
6	Commercio, pubblici esercizi; riparazioni di veicoli	1.201	1.017	6.053	4.311
6A	Commercio, pubblici esercizi e alberghi	1.201	1.017	5.274	3.539
61	Commercio all'ingrosso	281	247	414	341
62	Commercio all'ingrosso di materiali da recupero	8	7	32	32
63	Intermediari del commercio	450	435	165	149
64	Commercio al minuto alimentari, abbigliamento; farmacie	272	190	3.199	2.073
65	Commercio al minuto veicoli, carburanti, libri, articoli vari	97	78	757	536
66	Pubblici esercizi ed esercizi alberghieri	93	60	707	408
6B	Riparazioni di beni di consumo e di veicoli	—	—	779	772
67	Riparazioni di beni di consumo e di veicoli	—	—	779	772
7	Trasporti e comunicazioni	14	11	869	852
71	Ferrovie	—	—	—	—
72	Altri trasporti terrestri	10	7	751	738
73	Trasporti fluviali, lacuali e lagunari	—	—	5	5
74	Trasporti marittimi e cabotaggio	—	—	—	—
75	Trasporti aerei	—	—	1	1
76	Attività connesse ai trasporti	2	2	54	52
77	Agenzie di viaggio, intermediari dei trasporti, magazzini	2	2	58	56
79	Comunicazioni	—	—	—	—
8	Credito e assicurazione; servizi alle imprese; noleggio	628	566	64	48
8A	Credito e assicurazione	49	46	10	9
81	Istituti di credito	—	—	—	—
82	Assicurazione	49	46	10	9
8B	Servizi prestati alle imprese; noleggio	579	520	54	39
83	Ausiliari finanziari; servizi alle imprese	576	518	31	19
84	Noleggio di beni mobili	3	2	23	20
9	Pubblica amministrazione; servizi pubblici e privati	257	217	816	399
9A	Pubblica amministrazione	—	—	—	—
91	Pubblica amministrazione, difesa, sicurezza sociale	—	—	—	—
9B	Servizi pubblici e privati	257	217	816	399
92	Servizi di igiene, amministrazione di cimiteri	2	2	12	9
93	Istruzione	8	3	11	11
94	Ricerca e sviluppo	2	2	—	—
95	Sanità e servizi veterinari	186	164	41	37
96	Altri servizi sociali	3	1	—	—
97	Servizi ricreativi e culturali	38	34	19	15
98	Servizi personali	18	11	733	327
99	Rappresentanze diplomatiche, organizzazioni internazionali, forze armate alleate	—	—	—	—
TOTALE		2.686	2.349	21.408	16.981

sesso, posizione nella professione, ramo e classe di attività economica

NELLA PROFESSIONE								N. CLASSIFI- CAZIONE
COADIUVANTI		DIRIGENTI E IMPIEGATI		LAVORATORI DIPENDENTI		TOTALE		
MF	M	MF	M	MF	M	MF	M	
2.486	910	501	362	6.161	4.028	17.887	12.963	0
2.448	881	231	149	5.001	3.238	15.994	11.520	01
—	—	1	—	36	34	55	49	02
7	6	6	5	245	237	547	531	03
31	23	263	208	879	519	1.291	863	04
—	—	354	287	1.010	989	1.365	1.277	1
—	—	26	23	121	113	147	136	1A
—	—	3	3	9	9	12	12	11
—	—	—	—	10	10	10	10	12
—	—	7	7	25	24	32	31	13
—	—	7	5	69	62	76	67	14
—	—	9	8	8	8	17	16	15
—	—	328	264	889	876	1.218	1.141	1B
—	—	271	220	800	787	1.072	1.008	16
—	—	57	44	89	89	146	133	17
41	25	522	427	2.357	2.180	3.043	2.731	2
—	—	2	1	32	32	35	33	21
13	7	38	32	312	296	390	352	22
1	1	7	2	113	108	128	118	23
20	14	147	110	1.088	991	1.335	1.182	24
7	3	326	282	807	748	1.147	1.040	25
—	—	2	—	5	5	8	6	26
90	62	779	552	6.020	5.491	7.722	6.915	3
56	44	319	228	3.172	3.006	4.060	3.782	31
11	8	232	164	1.157	1.066	1.518	1.353	32
1	—	16	15	9	8	33	30	33
16	6	137	103	879	691	1.195	954	34
3	2	29	13	107	100	146	121	35
3	2	19	13	544	534	582	565	36
—	—	27	16	152	86	188	110	37
441	176	1.447	924	15.685	6.229	20.063	8.685	4
68	30	287	209	1.402	964	1.900	1.313	41
5	1	325	269	1.423	1.295	1.770	1.579	42
69	28	166	80	2.277	473	2.841	637	43
10	3	3	2	219	75	260	94	44
132	42	202	77	6.974	779	8.433	1.287	45
128	59	144	89	1.829	1.584	2.772	2.374	46
11	7	116	70	436	345	622	466	47
8	4	153	96	814	593	1.035	745	48
10	2	51	32	311	121	430	190	49
117	99	474	345	6.823	6.724	9.420	9.148	5
117	99	474	345	6.823	6.724	9.420	9.148	50
2.466	824	1.882	1.113	4.536	3.153	16.138	10.418	6
2.394	771	1.820	1.092	3.512	2.217	14.201	8.636	6A
170	54	803	524	829	599	2.497	1.765	61
12	8	10	6	21	21	83	74	62
29	13	99	84	7	7	750	688	63
1.448	433	466	226	1.440	806	6.825	3.728	64
240	74	312	186	314	253	1.120	1.127	65
495	189	130	66	901	531	2.326	1.254	66
72	53	62	21	1.024	936	1.937	1.782	6B
72	53	62	21	1.024	936	1.937	1.782	67
80	67	1.134	672	2.364	2.205	4.461	3.807	7
2	—	234	199	648	619	884	818	71
70	62	74	45	744	732	1.649	1.584	72
—	—	21	21	38	37	64	63	73
—	—	17	14	43	39	60	53	74
—	—	12	11	9	8	22	20	75
4	3	42	37	147	137	249	231	76
4	2	30	23	193	181	287	264	77
—	—	704	322	542	452	1.246	774	79
20	4	2.019	1.253	207	170	2.938	2.041	8
5	1	1.274	973	64	39	1.402	1.068	8A
—	—	1.107	904	56	34	1.163	938	81
5	1	167	69	8	5	239	130	82
15	3	745	280	143	131	1.536	973	8B
12	1	743	279	131	119	1.493	936	83
3	2	2	1	12	12	43	37	84
64	17	9.532	4.196	6.398	2.972	17.067	7.801	9
—	—	2.576	1.693	1.653	1.377	4.229	3.070	9A
—	—	2.576	1.693	1.653	1.377	4.229	3.070	91
64	17	6.956	2.503	4.745	1.595	12.838	4.731	9B
—	—	20	16	401	213	435	240	92
8	3	4.845	1.408	898	380	5.770	1.805	93
—	—	68	62	5	4	75	68	94
2	2	1.066	460	1.778	565	3.073	1.228	95
—	—	827	491	220	94	1.050	586	96
11	5	110	59	234	155	412	268	97
43	7	18	6	1.209	184	2.021	535	98
—	—	2	1	—	—	2	1	99
5.805	2.184	18.644	10.131	51.561	34.141	100.104	65.786	

TAV. 8 - Popolazione residente attiva in condizione professionale per sesso e professione

N. CLASSIFICAZIONE	PROFESSIONI	MF	M	N. CLASSIFICAZIONE	PROFESSIONI	MF	M
1	Professioni liberali, tecniche, scientifiche, e assimilate	9.973	4.846	1.74	Altri ingegneri	63	63
1.1	Professori, insegnanti, e assimilati	4.478	1.281	1.75	Architetti	44	37
1.11	Professori universitari e assimilati	47	32	1.76	Geometri e periti edili	383	377
1.12	Professori di scuola secondaria superiore e assimilati	651	323	1.77	Periti industriali, periti chimici, e assimilati	242	213
1.13	Professori di scuola media e assimilati	903	277	1.78	Disegnatori tecnici e cartografi	154	142
1.14	Insegnanti di scuola elementare e assimilati	1.882	223	1.79	Tecnici di impianti nucleari	12	11
1.15	Presidi, capi di istituti di istruzione, direttori didattici	78	53	1.8	Matematici, statistici, economisti e commercialisti	166	122
1.16	Insegnanti non altrove classificati	900	359	1.81	Matematici, statistici, economisti, sociologi	6	3
1.17	Cultori di discipline non altrove classificati	17	14	1.82	Commercialisti e assimilati	160	119
1.2	Scrittori, giornalisti, artisti, e assimilati	170	110	1.9	Impiegati tecnici	1.126	957
1.21	Scrittori, giornalisti e pubblicisti	32	22	1.91	Tecnici con mansioni direttive e di concetto (escluse le professioni agricole)	600	508
1.22	Pittori, scultori, e assimilati	55	33	1.92	Tecnici con mansioni esecutive (escluse le professioni agricole)	526	449
1.23	Registi, direttori artistici, coreografi e tecnici dello spettacolo	11	4	2	Professioni amministrative e assimilate	11.796	7.478
1.24	Musicisti, orchestrali, artisti lirici, attori	41	32	2.1	Imprenditori e direttori imprese e pubblica amministrazione	791	679
1.25	Artisti di varietà e assimilati	17	5	2.11	Imprenditori titolari e amministratori delegati di imprese industriali, dei trasporti, del credito e dei servizi	454	413
1.26	Atleti, allenatori, e assimilati	14	14	2.12	Imprenditori titolari e amministratori delegati di imprese commerciali	228	171
1.3	Membri del clero e assimilati	104	102	2.13	Imprenditori titolari e amministratori delegati di pubblici esercizi	14	9
1.31	Arcivescovi, vescovi diocesani e superiori generali	3	1	2.14	Direttori e categorie simili delle industrie, trasporti, credito e servizi	58	52
1.32	Parroci e altri sacerdoti addetti alla cura delle anime	99	99	2.15	Direttori e categorie simili del commercio	16	16
1.33	Ministri di culti non cattolici	2	2	2.16	Direttori e categorie simili dei pubblici esercizi	14	12
1.4	Medici, farmacisti, ostetriche, infermieri e tecnici sanitari	2.566	1.054	2.17	Direttori generali e categorie simili della pubblica amministrazione	7	6
1.41	Medici chirurghi generici	370	321	2.2	Impiegati amministrativi con mansioni direttive e di concetto	4.591	2.849
1.42	Medici chirurghi specialisti	75	56	2.21	Impiegati amministrativi con mansioni direttive e di concetto	2.839	1.872
1.43	Dentisti	11	10	2.22	Bibliotecari, impiegati di archivio, e assimilati	20	7
1.44	Farmacisti	131	79	2.23	Cancellieri e ufficiali giudiziari	29	19
1.45	Ostetriche	69	—	2.24	Capistazione e assimilati	54	50
1.46	Infermieri e assimilati	1.597	472	2.25	Titolari uffici postali, telegrafici, e assimilati	28	15
1.47	Operatori radiografici, ottici, odontotecnici, e assimilati	96	72	2.26	Analisti e programmatori di calcolatori elettronici e di macchine contabili	30	22
1.48	Assistenti, tecnici sanitari, e assimilati	217	44	2.27	Capitreno e assimilati	54	48
1.5	Magistrati, avvocati, notai	123	110	2.28	Cassieri di negozio	50	10
1.51	Magistrati e giuristi	11	10	2.29	Contabili, economisti, cassieri non altrove classificati	1.487	806
1.52	Avvocati e procuratori legali	98	88	2.3	Impiegati amministrativi con mansioni esecutive	5.230	2.778
1.53	Notai	14	12	2.31	Dattilografi e stenografi	363	77
1.6	Agronomi, veterinari e biologi	233	163	2.32	Operatori di macchine contabili e calcolatrici	53	22
1.61	Agronomi; periti agrari, forestali, zootecnici; e assimilati	182	119	2.33	Operatori di macchine perforatrici	17	8
1.62	Veterinari	38	38	2.34	Operatori di calcolatori elettronici, di macchine tradizionali, e assimilati	105	58
1.63	Biologi, zoologi, naturalisti	13	6	2.35	Fattorini e bigliettai	43	38
1.7	Fisici, chimici, ingegneri, geometri, periti industriali, disegnatori e cartografi	1.007	947				
1.71	Fisici, astronomi, geologi	7	7				
1.72	Chimici	55	50				
1.73	Ingegneri edili	47	47				

segue TAV. 8 — Popolazione residente attiva in condizione professionale per sesso e professione

N. CLASSIFICAZIONE	PROFESSIONI	MF	M	N. CLASSIFICAZIONE	PROFESSIONI	MF	M
2.36	Portalettere e fattorini postali	331	261	4.2	Fonditori, laminatori, e assimilati	536	487
2.37	Telefonisti e telegrafisti	160	85	4.21	Fonditori, fornaioli e formatori	360	342
2.38	Pesatori e misuratori	43	29	4.22	Laminatori e trafilatori	124	95
2.39	Impiegati amministrativi non altrove classificati	4.115	2.200	4.23	Galvanoplastieri, cementatori e temperatori	52	50
2.4	Membri dei corpi armati dello stato	241	241	4.3	Fabbriferrai, tornitori, incisori, orafi, argentieri, e assimilati	3.845	3.478
2.41	Ufficiali	42	42	4.31	Fabbriferrai e fucinatori	293	284
2.42	Sottufficiali	186	186	4.32	Alesatori, fresatori e tornitori	453	441
2.43	Graduati e militari di carriera	13	13	4.33	Finitori e pulitori di prodotti meccanici	149	140
2.5	Membri dei corpi di polizia e sicurezza interna	943	931	4.34	Utensilisti ed attrezzisti di officina	50	45
2.51	Ufficiali dei carabinieri, di polizia, della guardia di finanza, dei vigili del fuoco, e assimilati	27	27	4.35	Incisori di metalli, orafi e argentieri	19	12
2.52	Ispettori generali di P. S., questori, commissari di polizia, e assimilati	5	5	4.36	Operai metallurgici non altrove classificati	2.881	2.556
2.53	Sottufficiali dei carabinieri, di polizia, della guardia di finanza, dei vigili del fuoco, e assimilati	140	139	4.4	Meccanici montatori, riparatori, di precisione, e assimilati	2.778	2.657
2.54	Carabinieri, agenti di polizia, guardie di finanza, vigili del fuoco e assimilati	771	760	4.41	Meccanici generici e riparatori meccanici	2.255	2.207
3	Professioni inerenti all'agricoltura, alla silvicoltura, all'allevamento del bestiame e alla pesca	16.762	12.171	4.42	Meccanici montatori	341	289
3.1	Conduttori e direttori di aziende agricole, forestali e zootecniche	10.852	8.216	4.43	Meccanici e riparatori meccanici di protesi	10	3
3.11	Conduttori di aziende ad ordinamento produttivo misto e assimilati	10.274	7.794	4.44	Meccanici di precisione e orologiai	105	98
3.12	Conduttori di aziende ad ordinamento produttivo specializzato e assimilati	464	324	4.45	Lubrificatori e pulitori	67	60
3.13	Conduttori allevatori e assimilati	55	42	4.5	Carpentieri in ferro, saldatori, e assimilati	2.221	2.144
3.14	Direttori e categorie similari delle aziende agricole, forestali e zootecniche	59	56	4.51	Carpentieri in ferro	692	670
3.2	Lavoratori agricoli, conducenti di macchine agricole, pastori, e assimilati	5.379	3.443	4.52	Saldatori	942	916
3.21	Lavoratori agricoli generici	4.255	2.389	4.53	Lamieristi e ramai	587	558
3.22	Lavoratori agricoli specializzati	567	511	4.6	Frantumatori, cementieri e operai addetti alla lavorazione dei minerali non metalliferi	878	768
3.23	Conducenti di macchine agricole	451	447	4.61	Frantumatori, cementieri, e assimilati	71	65
3.24	Pastori e guardiani di animali	106	96	4.62	Tagliatori, levigatori, modellatori, di pietre, e assimilati	155	148
3.3	Lavoratori forestali e carbonai	46	42	4.63	Vetrai	271	237
3.31	Lavoratori forestali e boschivi	44	42	4.64	Ceramisti e terracottai	123	67
3.32	Carbonai	2	—	4.65	Fornaci di laterizi	246	243
3.4	Pescatori, cacciatori, e assimilati	485	470	4.66	Molatori, lucidatori e smerigliatori di pietre e vetro	6	5
3.41	Pescatori e assimilati	480	465	4.67	Incisori, decoratori, mosaicisti, di pietre, ceramiche e vetro	6	3
3.42	Cacciatori	5	5	5	Professioni inerenti alla trasformazione dei prodotti	19.747	8.197
4	Professioni inerenti alla estrazione ed alla lavorazione dei minerali e dei loro prodotti	10.374	9.644	5.1	Panettieri, pastai, dolciari, macellatori, casari, vinificatori, e assimilati	2.481	1.544
4.1	Sondatori, perforatori, minatori, e assimilati	116	110	5.11	Mugnai e risieri	138	119
4.11	Sondatori e perforatori	48	48	5.12	Panettieri e pastai	493	366
4.12	Minatori e cavaori	11	8	5.13	Pasticcieri, caramellai, e assimilati	220	126
4.13	Manovali di miniera e di cava	22	22	5.14	Zuccherieri	504	471
4.14	Operai addetti alla estrazione e alla preparazione dei minerali non altrove classificati	35	32	5.15	Macellatori, insaccatori, salatori, e assimilati	266	189
				5.16	Conservieri	243	53
				5.17	Casari	80	64
				5.18	Vinificatori, birrai, lavoratori delle acque minerali, delle bevande alcoliche e analcoliche	51	42
				5.19	Cernitori di prodotti agricoli e addetti alla lavorazione dei prodotti alimentari non altrove classificati	486	114

segue TAV. 8 — Popolazione residente attiva in condizione professionale per sesso e professione

N. CLASSIFICAZIONE	PROFESSIONI	MF	M	N. CLASSIFICAZIONE	PROFESSIONI	MF	M
5.2	Selezionatori, condizionatori e confezionatori del tabacco	105	71	5.77	Pirotecnici e artigiani	22	12
5.21	Condizionatori del tabacco	59	36	5.78	Profumisti, saponieri, e assimilati	9	7
5.22	Sigarai, sigaretti e altri confezionatori del tabacco	46	35	5.79	Sorveglianti di apparecchi chimici e altri addetti alle lavorazioni chimiche non altrove classificati	983	922
5.3	Filatori, tessitori, tintori, e assimilati	1.287	406	5.8	Cartai, cartotecnici, tipografi, legatori, fotografi, e assimilati	559	431
5.31	Cernitori, essiccatori, lavatori, cardatori, e assimilati	38	24	5.81	Cartai e cartonai	90	78
5.32	Filatori	77	23	5.82	Cartotecnici	98	77
5.33	Tessitori	120	53	5.83	Addetti alla lavorazione e fabbricazione della carta non altrove classificati	5	4
5.34	Finitori di filati e tessuti	132	44	5.84	Compositori	162	130
5.35	Candeggiatori e tintori di filati e tessuti	23	13	5.85	Impressori	37	30
5.36	Stampatori di tessuti	9	5	5.86	Litografi, zincografi	25	19
5.37	Operai tessili non altrove classificati	888	244	5.87	Fotografi e fototecnici	113	80
5.4	Maglieristi, sarti, cappellai, tappezzieri	8.669	704	5.88	Legatori	20	8
5.41	Biancheristi e camiciai	2.824	162	5.89	Addetti alle lavorazioni poligrafiche e di legatoria non altrove classificati	9	5
5.42	Maglieristi e calzettai	1.366	109	5.9	Verificatori, imballatori, e assimilati	238	121
5.43	Sarti e confezionatori di pellicce	2.523	193	5.91	Verificatori di prodotti	29	18
5.44	Cravattai, cappellai, guantai, e assimilati	42	12	5.92	Imballatori, inscatolatori, imbottiglieri, e assimilati	209	103
5.45	Ricamatrici, ornatori, e assimilati	531	10	6	Professioni inerenti alle costruzioni edili e all'installazione ed esercizio impianti elettricità, gas, acqua	10.635	10.389
5.46	Bottonieri e assimilati	30	25	6.1	Capimastri, muratori, decoratori, conduttori di macchine edili, e assimilati	7.333	7.222
5.47	Tappezzieri e materassai	123	98	6.11	Capimastri	61	58
5.48	Lavoratori dell'abbigliamento e dell'arredamento non altrove classificati	1.230	95	6.12	Muratori	3.200	3.168
5.5	Conciatori, calzolai, pellettieri, e assimilati	1.483	753	6.13	Armatori cementisti e ferraioi	318	313
5.51	Conciatori e tintori di pelli, similpelli e cuoio	53	33	6.14	Stuccatori, decoratori, pittori edili	690	669
5.52	Calzolai	1.151	652	6.15	Pavimentatori edili, stradali, e assimilati	355	348
5.53	Borsettai, valigiai, e assimilati	173	41	6.16	Armatori di gallerie, di linee ferroviarie, e assimilati	24	23
5.54	Addetti alla lavorazione delle pelli, similpelli e del cuoio non altrove classificati	106	27	6.17	Conduttori di macchine edili e assimilati	435	431
5.6	Segatori, tornitori, falegnami, mobiliari, e assimilati	3.003	2.613	6.18	Cantonieri stradali e ferroviari	234	227
5.61	Segatori e piallatori del legname	78	50	6.19	Manovali edili, sterratori, e assimilati	2.016	1.985
5.62	Falegnami e mobiliari in legno e formica	2.307	2.048	6.2	Elettricisti, elettrotecnici, radiotecnici, e assimilati	2.281	2.160
5.63	Tornitori, intagliatori, incisori, del legno, e assimilati	121	106	6.21	Centralisti e cabinisti	198	188
5.64	Liutai e assimilati	5	5	6.22	Elettricisti	1.255	1.229
5.65	Bottai, carradori, e assimilati	6	5	6.23	Elettrotecnici	537	467
5.66	Carpentieri in legno	292	289	6.24	Tecnici della radio, della televisione, del cinema e operatori di proiezione	71	64
5.67	Mobiliari in canna, vimini e giunchi, cestai, canestrai, stuoiai, e assimilati	21	14	6.25	Installatori impianti di telecomunicazione	170	164
5.68	Verniciatori e lucidatori del legno e paglia	102	52	6.26	Addetti alla installazione ed esercizio di impianti elettrici non altrove classificati	50	48
5.69	Addetti alla lavorazione del legno e dei materiali legnosi non altrove classificati	71	44	6.3	Gasisti, idraulici e termoidraulici	1.021	1.007
5.7	Analizzatori, petrolieri, gommai, profumisti, e assimilati	1.922	1.554	6.31	Posatori di tubi	104	104
5.71	Analizzatori, campionatori, dosatori, e assimilati	162	125	6.32	Gasisti	29	29
5.72	Coloristi	12	10	6.33	Idraulici, stagnini e termoidraulici	773	763
5.73	Petrolieri	33	32	6.34	Conduttori di impianti termici e assimilati	115	111
5.74	Gommai	197	138				
5.75	Plasticisti	499	303				
5.76	Fiammiferai	5	5				

segue TAV. 8 — Popolazione residente attiva in condizione professionale per sesso e professione

N. CLASSIFICAZIONE	PROFESSIONI	MF	M	N. CLASSIFICAZIONE	PROFESSIONI	MF	M
7	Professioni inerenti al commercio e ai pubblici esercizi	11.507	6.853	8.32	Motoristi di aviazione a terra	2	2
7.1	Esercenti di negozio e assimilati	6.199	3.627	8.33	Addetti ai trasporti aerei non altrove classificati	2	2
7.11	Commercianti e esercenti di negozio	5.374	3.039	8.4	Noleggiatori di mezzi di trasporto, spedizionieri e altri lavoratori delle attività ausiliarie dei trasporti non altrove classificati	25	20
7.12	Esercenti di edicole e negozi di giornali	64	38	8.41	Noleggiatori di mezzi di trasporto	22	17
7.13	Commercianti ambulanti	761	550	8.42	Spedizionieri e sdoganatori	1	1
7.2	Assistenti di vendita, commessi, rappresentanti di commercio, e assimilati	2.785	1.912	8.43	Palombari e assimilati	2	2
7.21	Assistenti di vendita e assimilati	51	25	8.5	Facchini e altri lavoratori dei trasporti non altrove classificati	749	716
7.22	Commessi di vendita e banconieri	1.473	735	8.51	Facchini, caricatori e scaricatori	657	632
7.23	Rappresentanti di commercio, viaggiatori, mediatori, e assimilati	1.092	1.013	8.52	Lavoratori dei trasporti non altrove classificati	92	84
7.24	Rappresentanti e mediatori del credito e assicurazioni, dei trasporti e dei servizi	126	107	9	Professioni inerenti ai servizi	5.143	2.134
7.25	Altri lavoratori del commercio non altrove classificati	43	32	9.1	Esercenti e gestori di cinema, teatri e simili e di agenzie per la fornitura di servizi	47	34
7.3	Esercenti alberghi, caffè, e assimilati	1.002	537	9.11	Esercenti e gestori di cinema, teatri e simili	34	25
7.31	Esercenti alberghi, ristoranti e assimilati	331	171	9.12	Esercenti e gestori di agenzie per la fornitura di servizi	13	9
7.32	Esercenti di bar, caffè, e assimilati	671	366	9.2	Assistenti sociali, interpreti, traduttori, grafologi	106	25
7.4	Portieri, cuochi, camerieri di pubblici esercizi, baristi, e assimilati	1.521	777	9.21	Assistenti sociali	82	13
7.41	Portieri di alberghi, di pubblici esercizi, e assimilati	20	15	9.22	Interpreti e traduttori	20	10
7.42	Cuochi di alberghi, di pubblici esercizi, e assimilati	427	156	9.23	Grafologi e assimilati	4	2
7.43	Camerieri di alberghi e assimilati	135	92	9.3	Indossatori, assistenti di volo, guide turistiche, e assimilati	10	4
7.44	Camerieri di ristoranti, caffè, e assimilati	278	189	9.31	Indossatori	3	—
7.45	Baristi e assimilati	309	152	9.32	Fotomodelle e modelle artistiche	2	1
7.46	Guardarobieri, fattorini, inservienti di pubblici esercizi, e assimilati	352	173	9.33	Assistenti di volo e guide turistiche	5	3
8	Professioni inerenti ai trasporti	4.167	4.074	9.4	Barbieri, parrucchieri, smacchiatori, e assimilati	1.102	366
8.1	Macchinisti ferroviari, conducenti di tramvie, autisti, e assimilati	3.245	3.194	9.41	Barbieri, parrucchieri, manicure, e assimilati	882	326
8.11	Macchinisti ferroviari e assimilati	102	100	9.42	Smacchiatori, tintori, e assimilati	220	40
8.12	Conducenti di tramvie e simili	11	10	9.5	Spazzini, pulitori, e assimilati	315	260
8.13	Deviatori, manovratori, frenatori, ferroviari e tramviari	270	264	9.51	Spazzini, disinfestatori, e assimilati	285	234
8.14	Autisti	2.698	2.663	9.52	Pulitori, lavaggiatori di veicoli, e assimilati	30	26
8.15	Gruisti, carropontisti, e assimilati	148	143	9.6	Domestici, portieri, bidelli, guardiani, e assimilati	3.451	1.345
8.16	Conducenti di veicoli a trazione animale e assimilati	3	3	9.61	Domestici	797	29
8.17	Addetti ai trasporti terrestri non altrove classificati	13	11	9.62	Portieri di abitazione	88	70
8.2	Ufficiali di coperta, motoristi e fuochisti navali, conducenti di imbarcazioni, e assimilati	123	119	9.63	Commessi, uscieri, bidelli, inservienti di uffici pubblici e privati	2.207	914
8.21	Ufficiali di coperta, di macchina e piloti di porto	40	37	9.64	Sagrestani	20	18
8.22	Macchinisti, motoristi e fuochisti navali	21	21	9.65	Guardiani, custodi di aziende, guardie campestri, e assimilati	339	314
8.23	Addetti alla conduzione di imbarcazioni a motore, a remi, a vela	23	23	9.7	Addetti ai servizi non altrove classificati	91	88
8.24	Marittimi di coperta e assimilati	39	38	9.71	Addetti ai servizi non altrove classificati	91	88
8.3	Piloti, motoristi di bordo, motoristi a terra, addetti ai trasporti aerei non altrove classificati	25	25	9.9	Professioni non altrove classificabili	21	12
8.31	Piloti di aeromobili, motoristi di bordo, e assimilati	21	21	9.91	Professioni non altrove classificabili	21	12
				TOTALE		100.104	65.786

TAV. 9 - Popolazione residente attiva in condizione professionale per sesso e categoria socio-professionale

N. CLASSIFI- CAZIONE	CATEGORIE SOCIO-PROFESSIONALI	MASCHI	FEMMINE	TOTALE
01	Imprenditori e lavoratori in proprio nell'agricoltura, nella silvicoltura, nell'allevamento e nella pesca	8.560	2.646	11.206
02	Altri lavoratori agricoli	3.611	1.945	5.556
03	Imprenditori e lavoratori in proprio nelle professioni liberali e affini	804	125	929
04	Imprenditori nell'industria, nell'edilizia, nel commercio, nei trasporti e nei servizi	1.099	238	1.337
05	Lavoratori in proprio nell'industria, nell'edilizia, nel commercio, nei trasporti e nei servizi	11.050	5.374	16.424
06	Dirigenti industriali e commerciali, alti funzionari dell'apparato legislativo e dell'amministrazione statale	86	9	95
07	Lavoratori dipendenti nelle professioni liberali e affini	3.107	4.906	8.013
08	Capi ufficio e responsabili di personale amministrativo, di addetti alle vendite e ai servizi; funzionari statali con responsabilità amministrative	2.045	1.038	3.083
09	Personale amministrativo, addetto alle vendite e ai servizi	8.142	6.897	15.039
10	Intermedi: capisquadra e sorveglianti di operai (dipendenti)	1.092	206	1.298
11	Operai specializzati e qualificati (dipendenti)	23.666	10.876	34.542
12	Manovali (dipendenti)	2.271	49	2.320
13	Forze armate (militari di carriera e militari in servizio di leva)	1.809	—	1.809
14	Persone economicamente attive non classificate altrove	12	9	21
	TOTALE	67.354	34.318	101.672

TAV. 10 - Popolazione residente occupata per ramo di attività economica, ore lavorate e posizione nella professione

RAMI DI ATTIVITÀ ECONOMICA	ORE LAVORATE							TOTALE
	Nessuna	meno di 15	da 15 a 24	da 25 a 34	da 35 a 39	40	oltre 40	
A — DIPENDENTI								
Agricoltura, caccia, foreste e pesca	416	147	322	466	419	3.039	1.139	5.948
Energia, gas e acqua	43	11	16	48	117	1.075	66	1.336
<i>Estrazione combustibili, industria petrolifera</i>	6	4	7	4	12	86	24	137
<i>Energia elettrica, gas e acqua</i>	37	7	15	4	105	989	42	1.199
Industrie estrattive, manifatturiere per trasformazione minerali; industrie chimiche	163	13	12	29	187	2.180	204	2.788
Industrie manifatturiere per lavorazione metalli, meccanica precisione	378	28	49	55	217	5.460	302	6.489
Industrie manifatturiere alimentari, tessili, abbigliamento, mobilio, altre	764	86	221	269	486	12.656	1.142	15.624
Industria costruzione e installazione impianti edilizia	305	30	76	190	449	5.352	394	6.796
Commercio, pubblici esercizi, riparazioni beni di consumo e veicoli	347	57	173	128	245	3.685	1.166	5.801
<i>Commercio, pubblici esercizi e alberghi</i>	298	55	165	121	219	2.933	1.048	4.839
<i>Riparazioni beni consumo e veicoli</i>	49	2	8	7	26	752	118	962
Trasporti e comunicazioni	189	27	33	65	640	1.978	457	3.389
Credito e assicurazioni, servizi ad imprese, noleggio	97	27	51	43	813	926	172	2.129
<i>Credito e assicurazione</i>	55	16	15	11	715	456	46	1.314
<i>Servizi prestati alle imprese, noleggio</i>	42	11	36	32	98	470	126	815
Pubblica amministrazione, servizi pubblici e privati	935	359	2.746	1.327	4.236	4.219	1.635	15.457
<i>Pubblica amministrazione</i>	227	22	50	45	1.973	1.019	822	4.158
<i>Servizi pubblici e privati</i>	708	337	2.696	1.282	2.263	3.200	813	11.299
TOTALE	3.637	785	3.699	2.580	7.809	40.570	6.677	65.757
B — INDIPENDENTI								
Agricoltura, caccia, foreste e pesca	650	240	349	645	270	2.322	6.748	11.224
Energia, gas e acqua	—	—	—	—	—	—	1	1
<i>Estrazione combustibili, industria petrolifera</i>	—	—	—	—	—	—	—	—
<i>Energia elettrica, gas e acqua</i>	—	—	—	—	—	—	1	1
Industrie estrattive, manifatturiere per trasformazione minerali; industrie chimiche	8	1	4	3	4	71	72	163
Industrie manifatturiere per lavorazione metalli, meccanica precisione	46	6	23	19	14	406	408	922
Industrie manifatturiere alimentari, tessili, abbigliamento, mobilio, altre	136	47	77	137	81	1.379	1.067	2.924
Industria costruzione e installazione impianti edilizia	128	15	33	92	110	1.244	501	2.123
Commercio, pubblici esercizi, riparazioni beni di consumo e veicoli	671	184	286	335	269	2.184	5.767	9.696
<i>Commercio, pubblici esercizi e alberghi</i>	647	175	273	307	247	1.844	5.353	8.846
<i>Riparazioni beni consumo e veicoli</i>	24	9	13	28	22	340	414	850
Trasporti e comunicazioni	95	39	35	43	29	285	437	963
Credito e assicurazioni, servizi ad imprese, noleggio	71	16	26	37	28	231	303	712
<i>Credito e assicurazione</i>	5	1	1	1	2	17	37	64
<i>Servizi prestati alle imprese, noleggio</i>	66	15	25	36	26	214	266	648
Pubblica amministrazione, servizi pubblici e privati	102	34	58	60	51	429	402	1.136
<i>Pubblica amministrazione</i>	—	—	—	—	—	—	—	—
<i>Servizi pubblici e privati</i>	102	34	58	60	51	429	402	1.136
TOTALE	1.907	582	891	1.371	856	8.551	15.706	29.864

TAV. 11 - Popolazione residente in età da 14 anni in poi non occupata, per sesso e numero di ore lavorate

ORE LAVORATE	DISOCCUPATI IN CERCA DI NUOVA OCCUPAZIONE		IN CERCA DI PRIMA OCCUPAZIONE		CASALINGHE	STUDENTI		RITIRATI DAL LAVORO		IN ALTRA CONDIZIONE NON PROFESSIONALE		TOTALE	
	MF	M	MF	M		MF	M	MF	M	MF	M	MF	M
Meno di 15	33	13	17	10	57	25	14	83	50	11	10	226	97
Da 15 a 24	41	10	20	15	46	28	16	58	44	10	4	203	89
Da 25 a 34	45	20	15	3	28	118	69	50	34	5	1	261	127
Da 35 a 39	62	24	4	2	9	50	27	11	7	2	2	138	62
40	660	326	51	25	114	33	15	78	38	24	16	960	420
Oltre 40	93	50	31	19	226	25	15	70	34	13	10	458	128
TOTALE	934	443	138	74	480	279	156	350	207	65	43	2.246	923

TAV. 12 - Popolazione residente in età da 19 anni in poi per sesso,

CONDIZIONE NELL'OTTOBRE 1981	LUOGO DI RESIDENZA													
	STESSO COMUNE DI RESIDENZA						ALTRO COMUNE DELLA STESSA PROVINCIA DI RESIDENZA						ALTRA PROVIN REGIONE	
	CONDIZIONE PROFESSIONALE 1976				CONDIZIONE NON PROFESSIO- NALE '76	TOTALE	CONDIZIONE PROFESSIONALE 1976				CONDIZIONE NON PROFESSIO- NALE '76	TOTALE	CONDIZIONE PRO	
	Agricol- tura	Industrie	Altre attività	Disoc- cupati			Agricol- tura	Industrie	Altre attività	Disoc- cupati			Agricol- tura	Industrie
Cond. professionale	15.349	19.947	36.338	2.510	11.576	85.720	412	1.350	1.860	166	829	4.617	73	302
OCCUPATI	14.994	19.126	35.525	1.876	10.746	82.267	398	1.281	1.773	128	778	4.358	69	279
Agricoltura	13.583	519	720	123	1.081	16.026	315	36	43	7	57	458	49	15
Industrie	755	16.472	9.118	968	4.628	31.941	45	1.081	538	60	297	2.021	4	215
Altre attività	656	2.135	25.687	785	5.037	34.300	38	164	1.192	61	424	1.879	16	49
DISOCCUPATI	355	821	813	634	830	3.453	14	69	87	38	51	259	4	23
Cond. non professionale	3.998	2.159	5.041	360	77.042	88.600	108	248	361	26	2.123	2.866	25	120
TOTALE	19.347	22.106	41.379	2.870	88.618	174.320	520	1.598	2.221	192	2.952	7.483	98	422
T O														
Cond. professionale	11.470	15.265	23.669	1.449	5.788	57.641	316	849	1.124	87	365	2.741	55	172
OCCUPATI	11.332	14.863	23.260	1.164	5.442	56.061	311	824	1.093	73	354	2.655	53	164
Agricoltura	10.282	414	515	63	587	11.861	243	22	23	6	26	320	37	6
Industrie	579	12.752	6.857	686	2.768	23.642	40	693	323	39	154	1.249	3	128
Altre attività	471	1.697	15.888	415	2.087	20.558	28	109	747	28	174	1.086	13	30
DISOCCUPATI	138	402	409	285	346	1.580	5	25	31	14	11	86	2	8
Cond. non professionale	1.868	1.257	2.551	152	20.239	26.067	44	30	61	4	443	582	5	5
TOTALE	13.338	16.522	26.220	1.601	26.027	83.708	360	879	1.185	91	808	3.323	60	177
M A														
Cond. professionale	3.879	4.682	12.669	1.061	5.788	28.079	96	501	736	79	464	1.876	18	130
OCCUPATI	3.662	4.263	12.265	712	5.304	26.206	87	457	680	55	424	1.703	16	115
Agricoltura	3.301	105	205	60	494	4.165	72	14	20	1	31	138	12	9
Industrie	176	3.720	2.261	282	1.860	8.299	5	388	215	21	143	772	1	87
Altre attività	185	438	9.799	370	2.950	13.742	10	55	445	33	250	793	3	19
DISOCCUPATI	217	419	404	349	484	1.873	9	44	56	24	40	173	2	15
Cond. non professionale	2.130	902	2.490	208	56.803	62.533	64	218	300	22	1.680	2.284	20	115
TOTALE	6.009	5.584	15.159	1.269	62.591	90.612	160	719	1.036	101	2.144	4.160	38	245
F E M														

luogo di residenza nel 1976, condizione nel 1976 e nel 1981

NELL'OTTOBRE 1976																TOTALE
CIA DELLA STESSA DI RESIDENZA				PROVINCIA DI ALTRA REGIONE						ESTERO						
FESSIONALE 1976		CONDIZIONE NON PROFESSIO- NALE '76	TOTALE	CONDIZIONE PROFESSIONALE 1976				CONDIZIONE NON PROFESSIO- NALE '76	TOTALE	CONDIZIONE PROFESSIONALE 1976				CONDIZIONE NON PROFESSIO- NALE '76	TOTALE	
Altre attività	Disoc- cupati			Agricol- tura	Industrie	Altre attività	Disoc- cupati			Agricol- tura	Industrie	Altre attività	Disoc- cupati			
667	44	225	1.311	79	803	1.067	99	514	2.562	1	41	84	3	22	151	94.361
628	38	209	1.223	71	757	1.013	79	485	2.405	1	38	79	3	20	141	90.394
16	1	19	100	43	31	31	3	27	135	1	1	5	—	1	8	16.727
117	13	58	407	12	560	193	32	131	928	—	29	22	1	6	58	35.355
495	24	132	716	16	166	789	44	327	1.342	—	8	52	2	13	75	38.312
39	6	16	88	8	46	54	20	29	157	—	3	5	—	2	10	3.967
144	8	654	951	28	244	253	23	1.814	2.362	1	17	19	2	98	137	94.916
811	52	879	2.262	107	1.047	1.320	122	2.328	4.924	2	58	103	5	120	288	189.277

TALE

SCHI

370	23	109	729	59	673	685	55	267	1.739	1	38	64	2	9	114	62.964
361	20	104	702	53	653	663	47	258	1.674	1	36	59	2	9	107	61.199
10	1	11	65	31	21	24	2	10	88	1	1	5	—	—	7	12.341
76	7	28	242	11	502	143	24	73	753	—	29	20	1	5	55	25.941
275	12	65	395	11	130	496	21	175	833	—	6	34	1	4	45	22.917
9	3	5	27	6	20	22	8	9	65	—	2	5	—	—	7	1.765
17	2	118	147	14	126	80	3	374	597	—	4	5	1	34	44	27.437
387	25	227	876	73	799	765	58	641	2.336	1	42	69	3	43	158	90.401

MINE

297	21	116	582	20	130	382	44	247	823	—	3	20	1	13	37	31.397
267	18	105	521	18	104	350	32	227	731	—	2	20	1	11	34	29.195
6	—	8	35	12	10	7	1	17	47	—	—	—	—	1	1	4.386
41	6	30	165	1	58	50	8	58	175	—	—	2	—	1	3	9.414
220	12	67	321	5	36	293	23	152	509	—	2	18	1	9	30	15.395
30	3	11	61	2	26	32	12	20	92	—	1	—	—	2	3	2.202
127	6	536	804	14	118	173	20	1.440	1.765	1	13	14	1	64	93	67.479
424	27	652	1.386	34	248	555	64	1.687	2.588	1	16	34	2	77	130	98.876

TAV. 13 - Stranieri residenti per classe di età e sesso; condizione professionale per settore di attività economica e posizione nella professione; condizione non professionale

CONDIZIONI	CLASSI DI ETÀ (anni)											TOTALE
	Meno di 5	5-9	10-14	15-19	20-24	25-29	30-34	35-44	45-54	55-64	65 e più	
A — MASCHI												
Condizione professionale	—	—	—	2	4	4	7	6	5	3	—	31
AGRICOLTURA	—	—	—	—	—	—	1	2	—	1	—	4
Indipendenti	—	—	—	—	—	—	—	—	—	—	—	3
Dipendenti	—	—	—	—	—	—	—	—	—	—	—	1
- di cui operai e assimilati	—	—	—	—	—	—	—	—	—	—	—	1
INDUSTRIE	—	—	—	—	1	2	3	2	2	1	—	11
Indipendenti	—	—	—	—	1	—	—	2	1	—	—	4
Dipendenti	—	—	—	—	—	2	3	—	1	—	—	7
- di cui operai e assimilati	—	—	—	—	—	1	2	—	—	—	—	4
COMMERCIO	—	—	—	2	3	2	3	1	3	1	—	15
Indipendenti	—	—	—	2	1	1	3	—	—	—	—	12
Dipendenti	—	—	—	—	2	1	—	1	3	1	—	3
- di cui operai e assimilati	—	—	—	—	—	1	—	—	—	—	—	1
ALTRE ATTIVITA'	—	—	—	—	—	—	—	—	—	—	—	1
Indipendenti	—	—	—	—	—	—	—	—	—	—	—	—
Dipendenti	—	—	—	—	—	—	—	1	—	—	—	1
- di cui operai e assimilati	—	—	—	—	—	—	—	—	—	—	—	—
Condizione non professionale	2	9	7	1	4	9	1	2	2	3	2	42
In cerca di prima occupazione	—	—	—	—	—	3	—	1	—	—	—	4
Scolari e studenti	—	8	7	—	4	6	1	1	—	—	—	27
Ritirati dal lavoro	—	—	—	—	—	—	—	—	—	2	—	4
Altri	2	1	—	1	—	—	—	—	—	1	—	7
TOTALE	2	9	7	3	8	13	8	8	7	6	2	73
B — FEMMINE												
Condizione professionale	—	—	—	1	2	3	1	1	2	—	—	10
AGRICOLTURA	—	—	—	—	—	—	—	—	—	—	—	—
Indipendenti	—	—	—	—	—	—	—	—	—	—	—	—
Dipendenti	—	—	—	—	—	—	—	—	—	—	—	—
- di cui operai e assimilati	—	—	—	—	—	—	—	—	—	—	—	—
INDUSTRIE	—	—	—	1	—	2	—	—	1	—	—	4
Indipendenti	—	—	—	—	—	—	—	—	—	—	—	—
Dipendenti	—	—	—	1	—	2	—	—	1	—	—	4
- di cui operai e assimilati	—	—	—	1	—	2	—	—	1	—	—	4
COMMERCIO	—	—	—	—	—	—	—	—	1	—	—	1
Indipendenti	—	—	—	—	—	—	—	—	—	—	—	—
Dipendenti	—	—	—	—	—	—	—	—	1	—	—	1
- di cui operai e assimilati	—	—	—	—	—	—	—	—	—	—	—	—
ALTRE ATTIVITA'	—	—	—	—	2	1	1	1	—	—	—	5
Indipendenti	—	—	—	—	—	—	—	—	—	—	—	1
Dipendenti	—	—	—	—	2	1	1	—	—	—	—	4
- di cui operai e assimilati	—	—	—	—	—	—	—	—	—	—	—	—
Condizione non professionale	3	8	10	4	2	3	6	7	4	2	6	55
In cerca di prima occupazione	—	—	—	1	—	—	—	—	—	—	—	2
Scolari e studenti	—	5	10	3	1	—	—	1	—	—	—	19
Casalinghe	—	—	—	—	1	3	6	6	4	2	3	25
Ritirati dal lavoro	—	—	—	—	—	—	—	—	—	—	3	3
Altri	3	3	—	—	—	—	—	—	—	—	—	6
TOTALE	3	8	10	5	4	6	7	8	6	2	6	65
C — TOTALE												
Condizione professionale	—	—	—	3	6	7	8	7	7	3	—	41
AGRICOLTURA	—	—	—	—	—	—	1	2	—	1	—	4
Indipendenti	—	—	—	—	—	—	—	—	—	—	—	3
Dipendenti	—	—	—	—	—	—	—	—	—	—	—	1
- di cui operai e assimilati	—	—	—	—	—	—	—	—	—	—	—	1
INDUSTRIE	—	—	—	1	1	4	3	2	3	1	—	15
Indipendenti	—	—	—	—	1	—	—	2	1	—	—	4
Dipendenti	—	—	—	1	—	4	3	—	2	1	—	11
- di cui operai e assimilati	—	—	—	1	—	3	2	—	1	1	—	8
COMMERCIO	—	—	—	2	3	2	3	1	4	1	—	16
Indipendenti	—	—	—	2	1	1	3	1	4	1	—	13
Dipendenti	—	—	—	—	2	1	—	—	—	—	—	3
- di cui operai e assimilati	—	—	—	—	—	1	—	—	—	—	—	1
ALTRE ATTIVITA'	—	—	—	—	2	1	1	2	—	—	—	6
Indipendenti	—	—	—	—	—	—	—	1	—	—	—	1
Dipendenti	—	—	—	—	2	1	1	1	—	—	—	5
- di cui operai e assimilati	—	—	—	—	—	—	—	—	—	—	—	—
Condizione non professionale	5	17	17	5	6	12	7	9	6	5	8	97
In cerca di prima occupazione	—	—	—	1	—	3	—	2	—	—	—	6
Scolari e studenti	—	13	17	3	5	6	1	1	—	—	—	46
Casalinghe	—	—	—	—	1	3	6	6	4	2	3	25
Ritirati dal lavoro	—	—	—	—	—	—	—	—	—	2	—	7
Altri	5	4	—	1	—	—	—	—	2	1	—	13
TOTALE	5	17	17	8	12	19	15	16	13	8	8	138

TAV. 14 - Famiglie residenti per ampiezza e tipo della famiglia

TIPO DELLA FAMIGLIA	FAMIGLIE CON COMPONENTI									
	1	2	3	4	5	6	7 e più		TOTALE	
							Famiglie	Componenti	Famiglie	Componenti
A — FAMIGLIE IN COMPLESSO										
Tipo A	13.256	218	18	1	3	2	—	—	13.498	13.777
Tipo B	—	14.976	19	3	—	—	—	—	14.998	30.021
Tipo C	—	2.430	18.010	14.621	4.441	1.129	498	3.739	41.129	150.092
C 1	—	—	16.931	14.211	4.342	1.094	484	3.636	37.062	139.547
C 2	—	478	315	124	32	8	3	22	960	2.627
C 3	—	1.952	764	286	67	27	11	81	3.107	7.918
Tipo D	—	2.681	2.434	2.702	2.983	1.727	1.021	7.800	13.548	56.549
D 1	—	—	1.070	154	43	24	11	87	1.302	4.272
D 1.1	—	—	672	103	12	10	7	56	804	2.604
D 1.2	—	—	398	51	31	14	4	31	498	1.668
D 2	—	—	—	1.806	2.557	1.514	890	6.775	6.767	35.868
D 2.1	—	—	—	1.186	1.679	836	407	3.036	4.108	21.191
D 2.2	—	—	—	620	878	678	483	3.739	2.659	14.677
D 3	—	—	236	239	149	78	45	353	747	3.230
D 3.1	—	—	51	42	31	16	9	70	149	642
D 3.2	—	—	185	197	118	62	36	283	598	2.588
D 4	—	—	366	258	139	58	35	270	856	3.443
D 4.1	—	—	112	56	33	15	8	61	224	876
D 4.2	—	—	254	202	106	43	27	209	632	2.567
D 5	—	—	146	3	1	—	—	—	150	455
D 6	—	56	—	—	—	—	—	—	56	112
D 7	—	1.283	15	—	—	—	—	—	1.298	2.611
D 8	—	—	1	—	—	—	—	—	1	3
D 9	—	1.342	600	242	94	53	40	315	2.371	6.555
TOTALE	13.256	20.305	20.481	17.327	7.427	2.858	1.519	11.539	83.173	250.439
B — FAMIGLIE CON MEMBRI AGGREGATI										
Tipo A	—	218	18	1	3	2	—	—	242	521
Tipo B	—	—	19	3	—	—	—	—	22	69
Tipo C	—	—	89	82	41	12	6	47	230	919
C 1	—	—	—	21	23	9	5	40	58	293
C 2	—	—	69	45	11	2	1	7	128	461
C 3	—	—	20	16	7	1	—	—	44	165
Tipo D	—	—	35	32	33	29	32	268	161	840
D 1	—	—	—	5	1	2	—	—	8	37
D 1.1	—	—	—	4	—	1	—	—	5	22
D 1.2	—	—	—	1	1	1	—	—	3	15
D 2	—	—	—	—	12	17	23	189	52	351
D 2.1	—	—	—	—	2	6	8	63	16	109
D 2.2	—	—	—	—	10	11	15	126	36	242
D 3	—	—	—	10	11	4	4	36	29	155
D 3.1	—	—	—	3	5	—	2	20	10	57
D 3.2	—	—	—	7	6	4	2	16	19	98
D 4	—	—	—	6	4	1	2	19	13	69
D 4.1	—	—	—	—	—	—	—	—	2	8
D 4.2	—	—	—	2	4	1	2	19	11	61
D 5	—	—	—	2	1	—	—	—	3	13
D 6	—	—	—	—	—	—	—	—	—	—
D 7	—	—	13	—	—	—	—	—	13	39
D 8	—	—	—	—	—	—	—	—	—	—
D 9	—	—	22	9	4	5	3	24	43	176
TOTALE	—	218	161	118	77	43	38	315	655	2.349
C — FAMIGLIE SENZA MEMBRI AGGREGATI										
Tipo A	13.256	—	—	—	—	—	—	—	13.256	13.256
Tipo B	—	14.976	—	—	—	—	—	—	14.976	29.952
Tipo C	—	2.430	17.921	14.539	4.400	1.117	492	3.692	40.899	149.173
C 1	—	—	16.931	14.190	4.319	1.085	479	3.596	37.004	139.254
C 2	—	478	246	79	21	6	2	15	832	2.166
C 3	—	1.952	744	270	60	26	11	81	3.063	7.753
Tipo D	—	2.681	2.399	2.670	2.950	1.698	989	7.532	13.387	55.709
D 1	—	—	1.070	149	42	22	11	87	1.294	4.235
D 1.1	—	—	672	99	12	9	7	56	799	2.582
D 1.2	—	—	398	50	30	13	4	31	495	1.653
D 2	—	—	—	1.806	2.545	1.497	867	6.586	6.715	35.517
D 2.1	—	—	—	1.186	1.677	830	399	2.973	4.092	21.082
D 2.2	—	—	—	620	868	667	468	3.613	2.623	14.435
D 3	—	—	236	229	138	74	41	317	718	3.075
D 3.1	—	—	51	39	26	16	7	50	139	585
D 3.2	—	—	185	190	112	58	34	267	579	2.490
D 4	—	—	366	252	135	57	33	251	843	3.374
D 4.1	—	—	112	54	33	15	8	61	222	868
D 4.2	—	—	254	198	102	42	25	190	621	2.506
D 5	—	—	146	1	—	—	—	—	147	442
D 6	—	56	—	—	—	—	—	—	56	112
D 7	—	1.283	2	—	—	—	—	—	1.285	2.572
D 8	—	—	1	—	—	—	—	—	1	3
D 9	—	1.342	578	233	90	48	37	291	2.328	6.379
TOTALE	13.256	20.087	20.320	17.209	7.350	2.815	1.481	11.224	82.518	248.090

TAV. 15 - Famiglie residenti con almeno un nucleo familiare, per tipo del nucleo e ampiezza della famiglia

TIPO DEL NUCLEO	FAMIGLIE CON COMPONENTI								
	2	3	4	5	6	7 e più		TOTALE	
						Famiglie	Componenti	Famiglie	Componenti
Coniugi	14.976	1.214	356	472	393	201	1.550	17.612	41.286
Coniugi e figli	—	16.953	15.821	6.471	2.239	1.184	8.948	42.668	168.880
Padre e figli	480	506	298	108	59	33	257	1.484	4.821
Madre e figli	3.022	1.090	461	158	72	36	274	4.839	12.654

TAV. 16 - Famiglie residenti per tipo di famiglia e di componenti

TIPO DELLA FAMIGLIA	FAMIGLIE	COMPONENTI										TOTALE	
		CAPO FAMIGLIA DI CENSIMENTO, PARENTI E AFFINI							MEMBRI AGGREGATI				
		CAPO FAMIGLIA DI CENSIMENTO		CONIUGE	FIGLI		ALTRI PARENTI E AFFINI	TOTALE		TOTALE	di cui addetti ai servizi della famiglia	MF	M
		M	F		TOTALE	di cui celibi o nubili		MF	M				
Tipo A	13.498	4.024	9.474	—	—	—	—	13.498	4.024	279	19	13.777	4.087
Tipo B	14.998	14.952	46	14.998	—	—	—	29.996	14.998	25	2	30.021	15.007
Tipo C	41.129	37.946	3.183	37.062	71.635	71.128	—	149.826	77.092	266	4	150.092	77.166
C 1	37.062	36.986	76	37.062	65.359	65.067	—	139.483	72.700	64	2	139.547	72.727
C 2	960	960	—	—	1.511	1.407	—	2.471	1.794	156	2	2.627	1.804
C 3	3.107	—	3.107	—	4.765	4.654	—	7.872	2.598	46	—	7.918	2.635
Tipo D	13.548	11.338	2.210	8.069	14.349	12.009	20.402	56.368	25.896	181	1	56.549	25.970
D 1	1.302	1.292	10	1.302	—	—	1.660	4.264	1.782	8	1	4.272	1.784
D 1.1	804	798	6	804	—	—	991	2.599	993	5	—	2.604	994
D 1.2	498	494	4	498	—	—	669	1.665	789	3	1	1.668	790
D 2	6.767	6.756	11	6.767	11.916	10.183	10.356	35.806	16.995	62	—	35.868	17.026
D 2.1	4.108	4.101	7	4.108	7.651	7.544	5.306	21.173	9.589	18	—	21.191	9.599
D 2.2	2.659	2.655	4	2.659	4.265	2.639	5.050	14.633	7.406	44	—	14.677	7.427
D 3	747	747	—	—	1.142	826	1.307	3.196	1.916	34	—	3.230	1.925
D 3.1	149	149	—	—	254	243	227	630	341	12	—	642	344
D 3.2	598	598	—	—	888	583	1.080	2.566	1.575	22	—	2.588	1.581
D 4	856	—	856	—	1.291	1.000	1.283	3.430	1.142	13	—	3.443	1.148
D 4.1	224	—	224	—	354	338	296	874	267	2	—	876	269
D 4.2	632	—	632	—	937	662	987	2.556	875	11	—	2.567	879
D 5	150	127	23	—	—	—	301	451	277	4	—	455	278
D 6	56	37	19	—	—	—	56	112	93	—	—	112	93
D 7	1.298	961	337	—	—	—	1.300	2.598	961	13	—	2.611	967
D 8	1	—	1	—	—	—	2	3	1	—	—	3	1
D 9	2.371	1.418	953	—	—	—	4.137	6.508	2.729	47	—	6.555	2.748
TOTALE	83.173	68.260	14.913	60.129	85.984	83.137	20.402	249.688	122.010	751	26	250.439	122.230

segue TAV. 17 — Famiglie residenti per ampiezza, stato civile, classe di età e sesso del capo famiglia di censimento

C — FEMMINE

STATO CIVILE E CLASSE DI ETÀ DEL CAPO FAMIGLIA	FAMIGLIE CON COMPONENTI											
	1		2	3	4	5	6	7 e più		TOTALE		
	TOTALE	di cui non coabitante						Famiglie	Componenti	FAMIGLIE		COMPONENTI
										Numero	di cui con figli	
Nubili	2.321	1.486	822	191	51	22	1	1	7	3.409	287	4.865
Meno di 20	24	7	5	—	—	—	—	—	—	29	2	34
20-24	97	30	24	9	2	4	—	—	—	136	17	200
25-29	93	37	36	11	4	—	—	—	—	144	30	214
30-34	86	35	52	24	4	1	—	—	—	167	33	283
35-39	46	27	44	14	8	1	—	—	—	113	34	213
40-44	81	44	57	7	8	3	—	—	—	156	29	263
45-49	85	58	76	20	6	3	—	—	—	190	28	336
50-54	208	135	94	29	1	2	—	1	7	335	27	504
55-59	317	212	117	20	7	1	—	1	—	463	30	650
60-64	273	188	84	10	4	3	—	—	—	374	13	502
65-69	354	254	73	13	—	1	—	—	—	441	13	544
70-74	275	199	74	14	4	2	—	—	—	369	17	491
75 e piu'	382	260	86	20	3	1	—	—	—	492	14	631
Coniugate	294	198	281	178	135	46	16	10	74	960	483	2.330
Meno di 20	1	—	3	1	—	—	—	—	—	5	3	10
20-24	16	8	18	6	1	—	—	—	—	41	17	74
25-29	14	10	32	14	10	2	1	—	—	73	49	176
30-34	16	9	21	24	19	4	1	—	—	85	66	232
35-39	15	9	13	15	25	10	2	—	—	80	61	248
40-44	14	11	13	17	36	8	1	—	3	92	69	302
45-49	16	7	23	21	18	9	5	3	23	95	60	295
50-54	25	16	25	29	11	5	1	3	21	99	57	258
55-59	43	30	32	21	9	3	3	—	—	111	44	239
60-64	34	25	34	12	2	3	1	—	—	86	23	167
65-69	40	31	29	8	1	—	1	—	—	79	13	132
70-74	24	16	20	7	2	—	—	—	—	53	13	93
75 e piu'	36	26	18	3	1	2	—	1	9	61	8	104
Separate legalmente	115	75	143	72	30	5	5	1	7	371	235	799
Meno di 20	—	—	1	—	—	—	—	—	—	1	1	2
20-24	10	5	10	2	1	—	—	—	—	23	11	40
25-29	16	9	30	9	2	—	—	—	—	57	40	111
30-34	13	7	27	17	6	1	—	—	—	64	50	147
35-39	5	3	20	17	5	1	—	—	—	48	38	122
40-44	8	6	15	9	8	2	3	1	7	46	38	132
45-49	11	7	12	8	5	—	1	—	—	37	25	85
50-54	8	5	8	7	1	1	—	—	—	25	14	54
55-59	18	11	14	3	2	—	—	—	—	37	13	63
60-64	5	4	2	—	—	1	—	—	—	8	3	14
65-69	13	12	2	—	—	—	—	—	—	15	1	17
70-74	7	5	1	—	—	—	—	—	—	8	—	9
75 e piu'	1	1	1	—	—	—	—	—	—	2	1	3
Vedove	6.611	4.397	1.894	875	394	168	69	37	287	10.048	2.995	16.141
Meno di 20	1	1	1	—	—	—	—	—	—	2	1	3
20-24	4	2	6	3	1	—	—	—	—	14	10	29
25-29	3	1	11	6	1	—	—	—	—	21	17	47
30-34	5	3	18	24	9	2	2	—	—	60	53	171
35-39	6	4	30	45	26	6	2	—	—	115	109	347
40-44	16	7	50	83	44	16	6	3	22	218	195	679
45-49	62	39	125	144	67	26	11	2	15	437	357	1.223
50-54	230	137	245	155	59	25	10	6	44	730	448	1.650
55-59	565	362	356	136	69	28	14	7	58	1.175	548	2.243
60-64	737	534	214	81	40	14	8	4	29	1.098	303	1.715
65-69	1.319	955	273	67	24	17	4	2	15	1.706	315	2.286
70-74	1.446	973	215	53	29	15	5	4	33	1.767	255	2.289
75 e piu'	2.217	1.379	350	78	25	19	7	9	71	2.705	384	3.459
Divorziate	62	44	36	21	5	1	—	—	—	125	50	222
Meno di 20	—	—	—	—	—	—	—	—	—	—	—	—
20-24	—	—	1	1	—	—	—	—	—	2	2	5
25-29	2	1	5	2	—	—	—	—	—	9	5	18
30-34	2	2	6	7	—	—	—	—	—	15	13	35
35-39	2	1	6	2	—	—	—	—	—	12	9	28
40-44	10	7	3	3	—	—	1	—	—	17	7	30
45-49	13	9	5	3	2	—	—	—	—	23	6	40
50-54	14	11	6	2	—	—	—	—	—	22	4	32
55-59	10	5	3	1	—	—	—	—	—	14	3	19
60-64	5	5	—	—	—	—	—	—	—	5	—	5
65-69	3	3	1	—	—	—	—	—	—	4	—	5
70-74	1	—	—	—	1	—	—	—	—	2	1	5
75 e piu'	—	—	—	—	—	—	—	—	—	—	—	—
TOTALE	9.403	6.200	3.176	1.337	615	242	91	49	375	14.913	4.050	24.357
Meno di 20	26	8	10	1	—	—	—	—	—	37	7	49
20-24	127	45	58	20	5	4	—	—	—	214	55	343
25-29	126	57	110	41	17	2	1	—	—	297	138	553
30-34	122	55	123	91	38	8	3	—	—	385	207	851
35-39	74	45	113	98	64	17	5	—	—	371	255	965
40-44	121	69	141	118	98	29	10	7	50	524	340	1.404
45-49	184	118	239	196	96	39	17	5	38	776	477	1.969
50-54	484	302	377	223	74	33	11	10	72	1.212	552	2.506
55-59	957	626	525	182	87	32	18	7	58	1.808	639	3.227
60-64	1.059	756	337	104	46	21	9	4	29	1.580	345	2.417
65-69	1.731	1.257	377	88	25	18	5	2	15	2.246	342	2.984
70-74	1.755	1.196	311	74	35	17	5	4	33	2.201	285	2.887
75 e piu'	2.637	1.666	455	101	30	22	7	10	80	3.262	408	4.202

TAV. 18 - Famiglie residenti per condizione professionale o

CONDIZIONE DEL CAPO FAMIGLIA	FAMIGLIE CON COMPONENTI TUTTI IN CONDIZIONE PROFESSIONALE							
	TUTTI IN AGRICOLTURA		TUTTI NELLE INDUSTRIE		TUTTI IN ALTRE ATTIVITÀ		TUTTI IN SETTORI DIVERSI	
	Famiglie	Componenti	Famiglie	Componenti	Famiglie	Componenti	Famiglie	Componenti
Occupato	803	1.312	1.651	2.660	2.934	4.509	1.913	4.847
-Agricoltura	803	1.312	—	—	—	—	493	1.410
-Industrie	—	—	1.651	2.660	—	—	794	1.884
-Altre attività	—	—	—	—	2.934	4.509	626	1.553
Disoccupato	27	33	101	136	75	93	73	186
In condizione non professionale	—	—	—	—	—	—	—	—
In cerca di prima occupazione	—	—	—	—	—	—	—	—
Studenti	—	—	—	—	—	—	—	—
Casalinghe	—	—	—	—	—	—	—	—
Ritirati dal lavoro	—	—	—	—	—	—	—	—
Altri	—	—	—	—	—	—	—	—
TOTALE	830	1.345	1.752	2.796	3.009	4.602	1.986	5.033

TAV. 19 - Famiglie residenti per ampiezza e numero di componenti (occupati, in età inferiore a 6 anni, in età di 60 anni e più, in età di 75 anni e più)

COMPONENTI OCCUPATI — COMPONENTI IN ETÀ INFERIORE A 6 ANNI — COMPONENTI IN ETÀ DI 60 ANNI E PIÙ — COMPONENTI IN ETÀ DI 75 ANNI E PIÙ	FAMIGLIE CON COMPONENTI										
	1	2	3	4	5	6	7 e più		TOTALE		
							Famiglie	Componenti	Famiglie	Componenti	
NUMERO COMPONENTI OCCUPATI											
Nessuno	10.441	10.429	2.027	542	146	40	9	71	23.634	40.589	
1	2.815	6.758	9.731	8.123	2.836	864	306	2.227	31.433	99.607	
2	—	3.118	8.050	6.899	2.940	1.053	413	3.088	22.473	82.088	
3	—	—	673	1.518	1.139	598	383	2.873	4.311	20.247	
4	—	—	—	245	341	255	253	1.942	1.094	6.157	
5 e più	—	—	—	—	25	48	155	1.338	228	1.751	
TOTALE	13.256	20.305	20.481	17.327	7.427	2.858	1.519	11.539	83.173	250.439	
NUMERO COMPONENTI IN ETÀ INFERIORE A 6 ANNI											
Nessuno	13.256	20.139	14.608	12.430	5.364	1.929	883	6.599	68.609	192.071	
1	—	166	5.852	3.595	1.690	752	477	3.675	12.532	48.905	
2	—	—	21	1.301	316	163	139	1.095	1.940	8.920	
3 e più	—	—	—	1	57	14	20	170	92	543	
TOTALE	13.256	20.305	20.481	17.327	7.427	2.858	1.519	11.539	83.173	250.439	
NUMERO COMPONENTI IN ETÀ DI 60 ANNI E PIÙ											
Nessuno	4.319	8.160	15.411	14.348	4.842	1.375	677	5.113	49.132	161.837	
1	8.937	4.621	2.699	2.147	1.942	818	412	3.146	21.576	52.628	
2	—	7.524	2.056	694	581	626	373	2.834	11.854	33.487	
3 e più	—	—	315	138	62	39	57	446	611	2.487	
TOTALE	13.256	20.305	20.481	17.327	7.427	2.858	1.519	11.539	83.173	250.439	
NUMERO COMPONENTI IN ETÀ DI 75 ANNI E PIÙ											
Nessuno	9.947	17.014	18.993	16.246	6.327	2.229	1.138	8.625	71.894	219.572	
1	3.309	2.314	1.223	969	984	519	282	2.139	9.600	25.655	
2	—	977	251	105	114	108	96	749	1.651	5.094	
3 e più	—	—	14	7	2	2	3	26	28	118	
TOTALE	13.256	20.305	20.481	17.327	7.427	2.858	1.519	11.539	83.173	250.439	

non professionale dei componenti e condizione del capo famiglia di censimento

FAMIGLIE CON COMPONENTI IN CONDIZIONE PROFESSIONALE E NON PROFESSIONALE								FAMIGLIE CON COMPONENTI TUTTI IN CONDIZIONE NON PROFESSIONALE	
TUTTI IN AGRICOLTURA		TUTTI NELLE INDUSTRIE		TUTTI IN ALTRE ATTIVITÀ		TUTTI IN SETTORI DIVERSI		Famiglie	Componenti
Famiglie	Componenti	Famiglie	Componenti	Famiglie	Componenti	Famiglie	Componenti		
5.410	20.318	14.134	51.365	14.220	51.011	9.962	41.889	—	—
5.410	20.318	—	—	—	—	3.174	14.364	—	—
—	—	14.134	51.365	—	—	3.763	15.070	—	—
—	—	—	—	14.220	51.011	3.025	12.455	—	—
79	249	383	1.280	164	512	223	921	—	—
1.067	4.382	3.377	11.866	2.785	9.110	1.234	6.146	22.558	37.614
6	22	59	209	89	296	8	44	254	588
—	—	2	5	14	37	—	—	59	97
59	185	440	1.353	354	999	129	561	2.470	3.277
949	3.984	2.608	9.315	2.119	7.094	991	5.064	18.406	31.323
53	191	268	984	209	684	106	477	1.369	2.329
6.556	24.949	17.894	64.511	17.169	60.633	11.419	48.956	22.558	37.614

TAV. 20 - Famiglie residenti per ampiezza e specie di alloggio in cui dimorano

SPECIE DI ALLOGGIO	FAMIGLIE CON COMPONENTI									
	1	2	3	4	5	6	7 e più		TOTALE	
							Famiglie	Componenti	Famiglie	Componenti
FAMIGLIE CHE OCCUPANO UN'ABITAZIONE	9.520	18.755	19.092	16.537	7.244	2.819	1.511	11.478	75.478	235.066
In proprietà	5.966	12.978	11.538	10.607	5.151	2.068	1.146	8.713	49.454	155.840
In affitto	2.734	4.715	6.110	4.879	1.771	645	305	2.319	21.159	65.054
Ad altro titolo	820	1.062	1.444	1.051	322	106	60	446	4.865	14.172
FAMIGLIE CHE OCCUPANO UN ALTRO TIPO DI ALLOGGIO	28	6	6	8	1	5	2	18	56	143
FAMIGLIE IN COABITAZIONE	3.677	1.528	1.358	772	175	34	6	43	7.550	15.017
FAMIGLIE SENZA ABITAZIONE	31	16	25	10	7	—	—	—	89	213
TOTALE	13.256	20.305	20.481	17.327	7.427	2.858	1.519	11.539	83.173	250.439

TAV. 21 - Famiglie residenti per tipo della

TIPO DELLA FAMIGLIA	NUMERO DEI					
	1			2		
	FAMIGLIE	FIGLI CONVIVENTI		FAMIGLIE	FIGLI CONVIVENTI	
		TOTALE	di cui in età inferiore a 18 anni		TOTALE	di cui in età inferiore a 18 anni
Tipo C 1	16.953	16.953	10.896	14.213	28.426	21.014
Tipo C 2	567	567	166	277	554	236
- di cui con padre separato legalmente	45	45	40	21	42	36
Tipo C 3	1.974	1.974	506	758	1.516	627
- di cui con madre separata legalmente	123	123	95	55	110	90
Tipo D 2.1	1.554	1.554	975	1.803	3.606	2.676
Tipo D 2.2	1.579	1.579	223	737	1.474	537
Tipo D 3.1	82	82	36	46	92	44
- di cui con padre separato legalmente	8	8	4	1	2	2
Tipo D 3.2	371	371	104	176	352	166
- di cui con padre separato legalmente	8	8	8	4	8	8
Tipo D 4.1	139	139	64	54	108	56
- di cui con madre separata legalmente	12	12	7	3	6	3
Tipo D 4.2	408	408	90	165	330	151
- di cui con madre separata legalmente	8	8	6	1	2	2
TOTALE	23.627	23.627	13.060	18.229	36.458	25.507

TAV. 22 - Convivenze e componenti permanenti,

SPECIE DELLA CONVIVENZA	NUMERO CONVIVENZE	COMPONENTI					
		IN CONDIZIONE PROFESSIONALE					
		DIRIGENTI E IMPIEGATI		LAVORATORI DIPENDENTI		ALTRI	
		In complesso	di cui nella pubblica amministrazione, servizi pubblici e privati	In complesso	di cui nella pubblica amministrazione, servizi pubblici e privati	In complesso	di cui nella pubblica amministrazione, servizi pubblici e privati
Convivenze ecclesiastiche	97	242	239	95	83	2	—
Istituti di istruzione	15	34	34	17	17	—	—
Istituti assistenziali	29	41	31	17	11	—	—
Istituti e case di cura	12	15	15	13	12	2	2
Istituti di prevenzione e pena	2	—	—	14	14	—	—
Alberghi, pensioni, locande	36	—	—	1	—	2	—
Navi mercantili	—	—	—	—	—	—	—
Altre convivenze	54	89	89	143	135	3	—
TOTALE	245	421	408	300	272	9	2

TAV. 23 - Convivenze secondo il numero di componenti

SPECIE DELLA CONVIVENZA	NUMERO CONVIVENZE	COMPONENTI			da 1 a 15			da 16 a 25	
		M	F	MF	CONVIVENZE	COMPONENTI		CONVIVENZE	COMPO
						MF	M		
Convivenze ecclesiastiche	97	250	584	834	86	373	81	8	153
Istituti di istruzione	15	35	59	94	13	36	1	1	17
Istituti assistenziali	29	417	1.095	1.512	11	74	23	5	103
Istituti e case di cura	12	958	1.032	1.990	1	9	—	—	—
Istituti di prevenzione e pena	2	75	12	87	1	7	7	—	—
Alberghi, pensioni, locande	36	172	79	251	33	155	113	1	17
Navi mercantili	—	—	—	—	—	—	—	—	—
Altre convivenze	54	781	11	792	47	193	182	1	19
TOTALE	245	2.688	2.872	5.560	192	847	407	16	309

famiglia e numero di figli conviventi

FIGLI CONVIVENTI											
3			4			5 e più			TOTALE		
FAMIGLIE	FIGLI CONVIVENTI		FAMIGLIE	FIGLI CONVIVENTI		FAMIGLIE	FIGLI CONVIVENTI		FAMIGLIE	FIGLI CONVIVENTI	
	TOTALE	di cui in età inferiore a 18 anni		TOTALE	di cui in età inferiore a 18 anni		TOTALE	di cui in età inferiore a 18 anni		TOTALE	di cui in età inferiore a 18 anni
4.329	12.987	9.338	1.087	4.348	2.980	480	2.645	1.768	37.062	65.359	45.996
85	255	115	23	92	52	8	43	25	960	1.511	594
2	6	4	1	4	3	1	5	2	70	102	85
277	831	387	61	244	123	37	200	100	3.107	4.765	1.743
23	69	53	4	16	10	4	20	16	209	338	264
567	1.701	1.247	149	596	460	35	194	126	4.108	7.651	5.484
233	699	324	69	276	137	41	237	134	2.659	4.265	1.355
12	36	27	5	20	14	4	24	20	149	254	141
—	—	—	—	—	—	1	7	6	10	17	12
42	126	43	7	28	16	2	11	4	598	888	333
1	3	1	1	4	2	—	—	—	14	23	19
20	60	30	9	36	25	2	11	5	224	354	180
—	—	—	2	8	5	—	—	—	17	26	15
41	123	51	14	56	30	4	20	4	632	937	326
—	—	—	—	—	—	—	—	—	9	10	8
5.606	16.818	11.562	1.424	5.696	3.837	613	3.385	2.186	49.499	85.984	56.152

attivi e non attivi, per specie della convivenza

ATTIVI				COMPONENTI NON ATTIVI			TOTALE COMPONENTI		
IN CERCA DI PRIMA OCCUPAZIONE	TOTALE			MASCHI	FEMMINE	MASCHI E FEMMINE	MASCHI	FEMMINE	MASCHI E FEMMINE
	MASCHI	FEMMINE	MASCHI E FEMMINE						
1	46	294	340	77	217	294	123	511	634
—	2	49	51	2	6	8	4	55	59
6	4	60	64	385	975	1.360	389	1.035	1.424
3	5	28	33	379	287	666	384	315	699
—	14	—	14	—	—	—	14	—	14
—	3	—	3	—	—	—	3	—	3
—	—	—	—	—	—	—	—	—	—
1	232	4	236	—	—	—	232	4	236
11	306	435	741	843	1.485	2.328	1.149	1.920	3.069

presenti per sesso e specie della convivenza

NENTI	da 26 a 50			da 51 a 75			da 76 a 100			oltre 100		
	CONVIVENZE	COMPONENTI		CONVIVENZE	COMPONENTI		CONVIVENZE	COMPONENTI		CONVIVENZE	COMPONENTI	
		MF	M		MF	M		MF	M		MF	M
35	—	—	—	1	59	53	—	—	—	2	249	81
—	1	41	34	—	—	—	—	—	—	—	—	—
39	4	141	37	2	102	38	1	86	21	5	1.006	259
—	1	43	16	2	117	49	1	76	29	7	1.745	864
—	—	—	—	—	—	—	1	80	68	—	—	—
9	2	79	50	—	—	—	—	—	—	—	—	—
—	—	—	—	—	—	—	—	—	—	—	—	—
19	1	28	28	—	—	—	—	—	—	2	552	552
102	9	332	165	5	278	140	3	242	118	16	3.552	1.756

TAV. 24 - Abitazioni occupate per numero di occupanti,

NUMERO DI STANZE — TITOLO DI GODIMENTO	ABITAZIONI OCCUPATE					
	1	2	3	4	5	6
Abitazioni occupate	8.438	16.958	18.340	16.561	8.624	4.140
1	144	26	10	9	3	2
2	1.513	1.035	569	237	60	15
3	1.688	2.633	2.024	1.317	427	127
4	2.806	6.411	6.443	4.944	1.858	641
5	1.125	3.469	4.525	4.353	2.182	948
6	629	1.845	2.497	2.761	1.756	922
7	232	755	1.100	1.349	979	578
8	144	376	611	799	674	429
9 e piu'	157	408	561	792	685	478
- di cui in proprieta'	5.162	11.487	10.941	10.602	6.282	3.116
1	39	12	6	3	3	—
2	718	532	177	77	28	9
3	907	1.492	843	508	197	65
4	1.770	4.184	3.405	2.560	1.112	368
5	801	2.470	2.805	2.759	1.475	623
6	496	1.461	1.819	2.175	1.408	758
7	194	648	895	1.136	839	503
8	114	332	524	683	599	379
9 e piu'	123	356	467	701	621	411
- di cui in affitto	2.504	4.490	5.997	4.904	1.958	861
1	69	11	4	2	—	1
2	623	417	311	134	28	5
3	634	954	977	684	198	53
4	834	1.877	2.549	2.001	653	247
5	224	817	1.382	1.338	611	283
6	82	292	509	446	266	133
7	15	67	151	165	102	56
8	12	31	62	83	56	34
9 e piu'	11	24	52	51	44	49
Abit.occup.senza stanze esclusivam.ad altro uso	8.438	16.958	18.340	16.561	8.624	4.140
1	147	27	12	9	3	2
2	1.522	1.053	577	245	61	16
3	1.723	2.715	2.081	1.368	442	138
4	2.817	6.509	6.584	5.056	1.904	658
5	1.122	3.461	4.575	4.427	2.259	981
6	619	1.823	2.473	2.802	1.762	944
7	226	710	1.046	1.313	984	573
8	133	327	558	698	621	416
9 e piu'	129	333	434	643	588	412
- di cui in proprieta'	5.162	11.487	10.941	10.602	6.282	3.116
1	39	13	7	3	3	—
2	724	543	183	82	29	10
3	929	1.549	869	538	206	74
4	1.779	4.274	3.521	2.630	1.149	380
5	799	2.463	2.854	2.836	1.549	647
6	489	1.452	1.815	2.237	1.418	781
7	188	620	850	1.111	844	504
8	107	282	478	595	554	364
9 e piu'	108	291	364	570	530	356
- di cui in affitto	2.504	4.490	5.997	4.904	1.958	861
1	71	11	5	2	—	1
2	627	423	313	136	28	5
3	637	975	1.003	699	204	54
4	836	1.884	2.561	2.036	659	252
5	220	807	1.377	1.333	614	292
6	81	281	502	425	261	128
7	13	56	143	157	101	51
8	12	32	54	71	48	34
9 e piu'	7	21	39	45	43	44
Abit.occ.senza stanze esclus.altro uso e cucine	8.438	16.958	18.340	16.561	8.624	4.140
1	1.141	700	356	152	36	9
2	1.885	2.483	1.720	1.048	342	107
3	2.765	6.139	6.135	4.615	1.684	547
4	1.450	4.209	5.265	4.918	2.377	1.025
5	639	1.868	2.622	2.921	1.815	955
6	285	868	1.243	1.527	1.149	663
7	132	334	527	713	600	399
8	62	217	280	371	354	238
9 e piu'	79	140	192	296	267	197
- di cui in proprieta'	5.162	11.487	10.941	10.602	6.282	3.116
1	515	376	113	54	24	4
2	967	1.401	687	414	159	57
3	1.699	3.871	3.116	2.268	975	302
4	1.024	3.011	3.287	3.076	1.608	665
5	502	1.484	1.886	2.301	1.449	784
6	231	741	1.010	1.294	974	581
7	107	292	445	605	531	345
8	52	191	239	327	318	207
9 e piu'	65	120	158	263	244	171
- di cui in affitto	2.504	4.490	5.997	4.904	1.958	861
1	470	261	183	74	12	3
2	744	896	841	524	158	44
3	858	1.930	2.546	1.996	622	226
4	307	968	1.594	1.538	665	316
5	87	298	568	466	285	130
6	19	83	163	184	123	62
7	11	31	60	75	46	35
8	5	12	20	29	29	23
9 e piu'	3	11	22	18	18	22

numero di stanze e titolo di godimento

DA PERSONE				TOTALE			
7	8	9 e più		ABITAZIONI	STANZE	OCCUPANTI	
		ABITAZIONI	OCCUPANTI			FAMIGLIE	COMPONENTI
1.547	507	363	3.594	75.478	377.445	83.012	250.057
1	—	2	22	197	197	203	318
8	3	—	—	3.440	6.880	3.529	6.708
41	10	11	105	8.278	24.834	8.686	21.663
220	57	32	311	23.412	93.648	25.055	70.176
290	75	45	452	17.012	85.060	18.716	58.730
342	109	39	379	10.900	65.400	12.394	40.811
209	64	51	486	5.317	37.219	6.211	21.262
186	79	64	636	3.362	26.896	3.970	14.439
250	110	119	1.203	3.560	37.311	4.248	15.950
1.193	391	280	2.765	49.454	263.811	55.305	167.717
1	—	2	22	66	66	71	137
5	—	—	—	1.546	3.092	1.601	2.850
23	6	6	59	4.047	12.141	4.286	10.095
122	36	15	149	13.572	54.288	14.685	39.652
195	44	27	271	11.199	55.995	12.462	38.293
280	83	34	330	8.514	51.084	9.751	32.117
187	55	40	384	4.497	31.479	5.280	18.065
164	66	58	573	2.919	23.352	3.468	12.600
216	101	98	977	3.094	32.314	3.701	13.908
277	99	69	697	21.159	91.004	22.468	67.475
—	—	—	—	87	87	87	117
1	3	—	—	1.522	3.044	1.553	3.127
12	3	5	46	3.520	10.560	3.657	9.671
85	19	13	126	8.278	33.112	8.723	25.859
78	26	15	153	4.774	23.870	5.128	17.016
50	22	4	39	1.804	10.824	1.987	6.670
14	8	8	75	586	4.102	662	2.345
16	10	4	43	308	2.464	345	1.311
21	8	20	215	280	2.941	326	1.359
1.547	507	363	3.594	75.478	371.849	83.012	250.057
1	—	2	22	203	203	209	329
8	3	—	—	3.485	6.970	3.576	6.820
43	12	11	105	8.533	25.599	8.961	22.408
225	56	34	332	23.843	95.372	25.534	71.634
301	77	47	467	17.250	86.250	18.974	59.848
339	111	45	438	10.918	65.508	12.439	41.065
208	68	51	486	5.179	36.253	6.069	20.880
191	79	57	569	3.080	24.640	3.667	13.392
231	101	116	1.175	2.987	31.054	3.583	13.681
1.193	391	280	2.765	49.454	259.296	55.305	167.717
1	—	2	22	68	68	73	142
5	—	—	—	1.576	3.152	1.633	2.927
25	8	6	59	4.204	12.612	4.463	10.558
125	34	15	149	13.907	55.628	15.051	40.731
204	46	29	289	11.427	57.135	12.709	39.343
280	86	39	378	8.597	51.582	9.865	32.588
187	59	41	393	4.404	30.828	5.184	17.840
167	66	52	517	2.665	21.320	3.194	11.653
199	92	96	958	2.606	26.971	3.133	11.935
277	99	69	697	21.159	90.326	22.468	67.475
—	—	—	—	90	90	90	122
1	3	—	—	1.536	3.072	1.567	3.157
12	3	5	46	3.592	10.776	3.729	9.890
86	20	15	147	8.349	33.396	8.806	26.147
80	26	15	150	4.764	23.820	5.119	17.037
48	21	4	39	1.751	10.506	1.929	6.465
13	8	7	66	549	3.843	621	2.214
17	10	4	43	282	2.256	318	1.208
20	8	19	206	246	2.567	289	1.235
1.547	507	363	3.594	75.478	306.510	83.012	250.057
5	2	2	22	2.403	2.403	2.465	4.524
36	11	4	39	7.636	15.272	7.974	18.934
194	48	36	351	22.163	66.489	23.662	65.703
310	72	48	475	19.674	78.696	21.544	66.591
325	105	44	430	11.294	56.470	12.843	42.275
255	92	58	551	6.140	36.840	7.192	24.653
180	77	53	528	3.015	21.105	3.554	13.031
141	55	50	507	1.788	14.144	2.115	7.952
101	45	68	691	1.385	15.091	1.663	6.394
1.193	391	280	2.765	49.454	216.032	55.305	167.717
—	—	—	—	22	22	1.129	2.009
3	—	2	22	1.091	1.091	1.129	2.009
26	6	3	30	3.720	7.440	3.936	8.883
99	32	14	140	12.376	37.128	13.357	35.637
209	43	29	288	12.952	51.808	14.332	43.336
265	76	37	361	8.784	43.920	10.073	33.105
225	79	48	458	5.183	31.098	6.094	20.940
161	65	48	475	2.599	18.193	3.083	11.293
119	49	40	396	1.542	12.336	1.843	6.912
86	41	59	595	1.207	13.018	1.458	5.602
277	99	69	697	21.159	72.392	22.468	67.475
—	—	—	—	9	9	1.027	1.931
8	4	1	9	1.005	1.005	1.027	1.931
81	15	18	175	3.220	6.440	3.321	8.306
84	26	16	159	8.292	24.876	8.734	25.668
46	23	5	48	5.514	22.056	5.903	19.353
21	11	6	57	1.908	9.540	2.901	7.010
14	9	6	57	672	4.032	767	2.689
14	5	5	53	286	2.002	317	1.216
14	5	9	100	146	1.168	178	726
9	4	9	96	116	1.273	130	576

TAV. 25 - Abitazioni occupate per numero di stanze, numero di famiglie, figura giuridica

NUMERO FAMIGLIE — FIGURA GIURIDICA DEL PROPRIETARIO — EPOCA DI COSTRUZIONE E TITOLO DI GODIMENTO — NUMERO SERVIZI INSTALLATI	ABITAZIONI					
	1	2	3	4	5	6
ABITAZIONI OCCUPATE	197	3.440	8.278	23.412	17.012	10.900
- Da una famiglia						
- numero	191	3.351	7.883	21.834	15.395	9.484
- componenti	279	6.392	20.042	63.021	50.913	33.659
- Da due famiglie						
- numero	6	89	383	1.520	1.535	1.343
- componenti	39	316	1.556	6.817	7.335	6.711
- Da tre e più famiglie						
- numero	—	—	12	58	82	73
- componenti	—	—	65	338	482	441
Figura giuridica del proprietario						
- Persona fisica	171	2.967	7.096	20.397	14.773	9.980
- Impresa bancaria o assicuratrice	1	2	8	26	48	39
- Altra impresa: di costruzioni, immobiliare, industriale, commerciale, ecc.	2	24	80	208	204	98
- Cooperativa edilizia di abitazione	—	2	8	35	126	50
- a proprietà individuale	—	1	3	19	23	19
- a proprietà indivisa	—	1	5	16	103	31
- Stato, Regioni, Province, Comuni	13	85	174	332	173	93
- Enti previdenziali (INPS, INPDAL, ecc.)	—	13	17	74	32	16
- Istituto autonomo case popolari (IACP)	1	291	713	1.938	1.316	432
- Altro proprietario	9	56	182	402	340	192
Epoca di costruzione						
Prima del 1919	57	1.135	1.731	4.283	2.201	2.079
- di cui in proprietà	18	578	925	2.697	1.488	1.533
1919 - 1945	48	622	1.268	2.766	1.593	1.288
- di cui in proprietà	14	274	568	1.613	1.024	950
1946 - 1960	32	702	2.392	5.721	3.121	1.994
- di cui in proprietà	11	279	1.104	3.032	2.071	1.550
1961 - 1971	23	373	1.313	5.047	4.335	2.698
- di cui in proprietà	9	179	695	2.880	2.985	2.193
1972 - 1975	21	230	710	2.539	2.438	1.412
- di cui in proprietà	5	96	324	1.410	1.529	1.106
1976 - 1980	14	340	782	2.779	3.028	1.293
- di cui in proprietà	8	122	391	1.753	1.866	1.067
Dopo il 1980	2	38	82	277	296	136
- di cui in proprietà	1	18	40	187	236	115
Numero di servizi installati						
Acqua potabile, gabinetto, bagno, elettricità, riscaldamento	89	1.886	6.397	20.295	16.017	10.155
Acqua potabile, gabinetto, bagno, elettricità	5	4	12	45	22	26
Acqua potabile, gabinetto, bagno	—	—	2	4	—	—
Acqua potabile, gabinetto, elettricità	1	11	20	14	—	7
Acqua potabile, gabinetto	1	—	1	1	1	—
Acqua potabile, elettricità	2	11	17	16	12	8
Gabinetto, elettricità	—	5	2	—	—	—
Altre combinazioni	98	1.518	1.823	3.032	959	704
Solo acqua potabile	1	2	1	1	—	—
Solo gabinetto	—	—	—	—	—	—
Solo elettricità	—	2	3	1	1	—
Nessun servizio	—	1	—	3	—	—

del proprietario, epoca di costruzione e titolo di godimento, numero di servizi installati

CON STANZE				TOTALE			
7	8	9 e più		ABITAZIONI	STANZE	OCCUPANTI	
		ABITAZIONI	STANZE			FAMIGLIE	COMPONENTI
5.317	3.362	3.560	37.311	75.478	377.445	83.012	250.057
4.485	2.799	2.949	30.791	68.371	336.335	68.371	—
16.886	11.313	12.422	—	—	—	—	214.927
773	521	545	5.826	6.715	38.551	13.430	—
4.001	2.831	3.056	—	—	—	—	32.662
59	42	66	694	392	2.559	1.211	—
375	295	472	—	—	—	—	2.468
4.998	3.196	3.418	35.854	66.996	339.134	73.807	220.800
9	6	6	57	145	775	154	473
26	12	17	169	671	3.177	711	2.312
11	16	6	58	254	1.361	279	908
6	6	1	11	78	417	81	275
5	10	5	47	176	944	198	633
35	23	14	151	942	4.036	1.011	3.253
4	1	1	9	158	674	171	497
109	23	10	122	4.833	20.715	5.292	16.890
125	85	88	891	1.479	7.573	1.587	4.924
997	712	959	10.646	14.154	71.452	15.662	43.418
773	557	753	8.377	9.322	49.619	10.433	28.586
589	423	462	4.798	9.059	44.158	10.017	28.614
459	333	401	4.179	5.636	29.594	6.370	17.886
1.039	566	496	5.085	16.063	75.951	17.774	51.710
897	494	427	4.343	9.865	50.238	11.129	32.089
1.307	748	782	7.912	16.626	85.804	18.426	58.154
1.147	695	726	7.354	11.509	62.998	12.977	41.654
653	433	384	4.041	8.820	45.505	9.594	31.253
567	397	358	3.746	5.792	31.981	6.421	21.383
646	430	439	4.445	9.751	49.461	10.462	33.600
573	399	393	3.950	6.572	35.322	7.154	23.498
86	50	38	384	1.005	5.114	1.077	3.308
81	44	36	365	758	4.059	821	2.621
5.030	3.128	3.389	35.416	66.386	340.897	73.300	226.532
5	5	10	133	134	703	148	429
—	—	—	—	6	22	6	18
2	1	1	9	57	212	58	119
—	—	—	—	4	13	4	4
1	3	—	—	70	278	74	165
—	—	—	—	7	16	8	11
279	225	160	1.753	8.798	35.256	9.398	22.753
—	—	—	—	5	12	5	6
—	—	—	—	—	—	—	—
—	—	—	—	7	22	7	12
—	—	—	—	4	14	4	8

TAV. 26 - Abitazioni occupate per tipo di fabbricato,

NUMERO STANZE — EPOCA DI COSTRUZIONE — SERVIZI INSTALLATI	FABBRICATO UTILIZZATO ESCLUSIVAMENTE AD USO ABITATIVO PER NUMERO DI ABITAZIONI						TOTALE
	1	2	da 3 a 8	da 9 a 15	da 16 a 30	31 e più	
ABITAZIONI	30.389	15.392	15.906	1.956	963	124	64.730
STANZE	163.140	73.129	69.188	8.484	4.129	528	318.598
FAMIGLIE *	34.031	16.812	17.069	2.071	1.053	132	71.168
OCCUPANTI	105.228	48.784	48.402	5.847	2.845	365	211.471
Numero stanze							
1	57	49	55	3	1	—	165
2	1.093	859	987	132	40	4	3.115
3	2.504	1.952	2.482	238	126	25	7.327
4	7.929	5.014	6.597	756	440	44	20.780
5	6.543	3.570	3.538	625	261	44	14.581
6	5.512	2.099	1.332	130	72	5	9.150
7	2.914	865	435	38	17	—	4.269
8	1.849	508	258	20	2	1	2.638
9 e più	1.988	476	222	14	4	1	2.705
Epoca di costruzione							
Prima del 1919	6.075	3.040	2.793	48	10	1	11.967
1919 - 1945	3.982	2.023	1.685	119	34	2	7.845
1946 - 1960	6.003	2.566	4.703	301	290	10	13.873
1961 - 1971	7.070	3.614	2.591	348	282	71	13.976
1972 - 1975	3.470	1.943	1.719	344	136	30	7.642
1976 - 1980	3.385	1.994	2.230	718	189	8	8.524
Dopo il 1980	404	212	185	78	22	2	903
Servizi installati							
Acqua potabile	30.113	15.248	15.790	1.955	962	123	64.191
Gabinetto	29.588	14.978	15.567	1.947	962	124	63.166
Bagno	26.720	13.557	13.895	1.901	937	122	57.132
Elettricità	30.332	15.371	15.875	1.955	963	124	64.620
Riscaldamento	30.270	15.336	15.842	1.954	961	124	64.487

numero di stanze, epoca di costruzione, servizi installati

FABBRICATO UTILIZZATO PREVALENTEMENTE AD USO ABITATIVO PER NUMERO DI ABITAZIONI							FABBRICATO UTILIZZATO PREVALENTE- MENTE AD USO NON ABITATIVO	FABBRICATO RURALE
1	2	da 3 a 8	da 9 a 15	da 16 a 30	31 e più	TOTALE		
2.971	1.403	1.476	494	375	41	6.760	742	3.246
17.637	7.050	6.908	2.227	1.638	172	35.632	3.739	19.476
3.339	1.553	1.585	517	391	42	7.427	806	3.611
11.023	4.668	4.579	1.397	1.028	122	22.817	2.544	13.225
9	6	4	3	1	—	23	7	2
55	55	70	22	18	—	220	39	66
176	176	229	54	40	7	682	99	170
526	380	489	205	161	23	1.784	192	656
707	342	371	137	112	8	1.677	166	588
533	221	154	41	28	2	979	115	656
385	89	66	15	12	1	568	53	427
251	61	44	13	2	—	371	29	324
329	73	49	4	1	—	456	42	357
472	264	240	28	—	2	1.006	112	1.069
358	155	109	13	18	1	654	88	472
729	278	277	52	109	1	1.446	148	596
764	377	418	238	162	31	1.990	206	454
337	169	217	64	43	4	834	95	249
285	151	199	97	43	2	777	84	366
26	9	16	2	—	—	53	9	40
2.966	1.397	1.468	492	373	41	6.737	736	3.166
2.929	1.375	1.456	487	374	41	6.662	731	3.083
2.788	1.313	1.391	475	373	41	6.381	677	2.767
2.964	1.399	1.475	493	375	41	6.747	739	3.237
2.957	1.400	1.474	493	375	41	6.740	736	3.215

TAV. 27 - Abitazioni occupate per servizi installati, numero di occupanti,

NUMERO OCCUPANTI — NUMERO STANZE — TITOLO DI GODIMENTO — FIGURA GIURIDICA DEL PROPRIETARIO ED EPOCA DI COSTRUZIONE	TOTALE ABITAZIONI	ACQUA POTABILE				DI POZZO O CISTERNA	TOTALE
		DI ACQUEDOTTO			TOTALE		
		Nell'abitazione	Fuori dell'abitazione				
ABITAZIONI OCCUPATE	75.478	64.561	1.053	65.614	9.216	74.830	
STANZE	377.445	320.224	4.220	324.444	50.155	374.599	
FAMIGLIE	83.012	71.034	1.122	72.156	10.166	82.322	
OCCUPANTI	250.057	215.468	2.711	218.179	30.210	248.389	
Numero occupanti							
1	8.438	6.716	349	7.065	1.144	8.209	
2	16.958	14.357	248	14.605	2.216	16.821	
3	18.340	15.865	202	16.067	2.166	18.233	
4	16.561	14.593	115	14.708	1.762	16.470	
5	8.624	7.436	81	7.517	1.064	8.581	
6	4.140	3.565	31	3.596	516	4.112	
7	1.547	1.305	15	1.320	219	1.539	
8	507	418	6	424	79	503	
9 e più	363	306	6	312	50	362	
Numero stanze							
1	197	146	27	173	12	185	
2	3.440	2.800	219	3.019	308	3.327	
3	8.278	7.268	181	7.449	746	8.195	
4	23.412	20.372	326	20.698	2.530	23.228	
5	17.012	14.904	125	15.029	1.892	16.921	
6	10.900	9.258	89	9.347	1.474	10.821	
7	5.317	4.417	33	4.450	829	5.279	
8	3.362	2.615	26	2.641	692	3.333	
9 e più	3.560	2.781	27	2.808	733	3.541	
Titolo di godimento							
Proprietà	49.454	41.645	619	42.264	6.829	49.093	
Affitto	21.159	18.788	343	19.131	1.783	20.914	
Altro titolo	4.865	4.128	91	4.219	604	4.823	
Figura giuridica del proprietario ed epoca di costruzione							
Persona fisica	66.996	56.497	992	57.489	8.878	66.367	
Prima del 1919	13.554	10.254	520	10.774	2.472	13.246	
1919 - 1945	8.164	6.787	183	6.970	1.091	8.061	
1946 - 1960	12.593	11.148	124	11.272	1.258	12.530	
1961 - 1971	14.950	12.918	58	12.976	1.909	14.885	
1972 - 1975	8.040	6.929	54	6.983	1.011	7.994	
1976 - 1980	8.737	7.642	47	7.689	1.010	8.699	
Dopo il 1980	958	819	6	825	127	952	
Imprese	816	771	3	774	41	815	
Prima del 1919	87	80	1	81	6	87	
1919 - 1945	144	136	—	136	7	143	
1946 - 1960	89	83	—	83	6	89	
1961 - 1971	152	145	—	145	7	152	
1972 - 1975	181	175	1	176	5	181	
1976 - 1980	143	132	1	133	10	143	
Dopo il 1980	20	20	—	20	—	20	
Cooperative edilizie a proprietà individuale e indivisa	254	240	2	242	12	254	
Prima del 1919	9	9	—	9	—	9	
1919 - 1945	21	20	—	20	1	21	
1946 - 1960	26	24	—	24	2	26	
1961 - 1971	24	22	—	22	2	24	
1972 - 1975	22	22	—	22	—	22	
1976 - 1980	150	141	2	143	7	150	
Dopo il 1980	2	2	—	2	—	2	
Stato, Regioni, Provincie, Comuni, IACP	5.775	5.536	39	5.575	185	5.760	
Prima del 1919	197	174	6	180	14	194	
1919 - 1945	462	434	7	441	14	455	
1946 - 1960	2.783	2.694	11	2.705	75	2.780	
1961 - 1971	1.248	1.170	9	1.179	68	1.247	
1972 - 1975	472	456	5	461	10	471	
1976 - 1980	595	590	1	591	4	595	
Dopo il 1980	18	18	—	18	—	18	
Enti previdenziali	158	153	—	153	5	158	
Prima del 1919	9	8	—	8	1	9	
1919 - 1945	3	3	—	3	—	3	
1946 - 1960	79	75	—	75	4	79	
1961 - 1971	38	38	—	38	—	38	
1972 - 1975	6	6	—	6	—	6	
1976 - 1980	21	21	—	21	—	21	
Dopo il 1980	2	2	—	2	—	2	
Altro proprietario	1.479	1.364	17	1.381	95	1.476	
Prima del 1919	298	250	8	258	39	297	
1919 - 1945	265	244	3	247	18	265	
1946 - 1960	493	482	3	485	8	493	
1961 - 1971	214	201	1	202	11	213	
1972 - 1975	99	88	2	90	8	98	
1976 - 1980	105	95	—	95	10	105	
Dopo il 1980	5	4	—	4	1	5	

numero di stanze, titolo di godimento, figura giuridica del proprietario ed epoca di costruzione

GABINETTO								BAGNO	ELETTRICITÀ	RISCALDAMENTO	
Nell'abitazione				Fuori dell'abitazione		TOTALE				Impianto fisso	Con apparecchi singoli
1	2 o più	TOTALE	di cui con scarico	TOTALE	di cui con scarico	Numero	di cui con scarico				
56.010	12.275	68.285	65.500	5.357	1.359	73.642	66.859	66.957	75.343	46.640	28.538
267.173	80.440	347.613	334.258	22.551	5.762	370.164	340.020	343.952	376.900	246.256	129.875
61.405	13.892	75.297	72.243	5.772	1.488	81.069	73.731	73.931	82.867	51.462	31.230
182.888	47.736	230.624	221.731	14.855	4.039	245.479	225.770	228.450	249.727	160.199	89.073
5.874	507	6.381	5.977	1.379	273	7.760	6.250	5.699	8.383	3.564	4.770
13.341	1.761	15.102	14.462	1.426	347	16.528	14.809	14.613	16.934	9.855	7.038
14.285	2.770	17.055	16.412	979	280	18.034	16.692	16.968	18.320	12.122	6.168
12.072	3.518	15.590	15.019	770	220	16.360	15.239	15.529	16.539	11.315	5.205
6.001	2.052	8.053	7.760	454	144	8.507	7.904	8.043	8.617	5.669	2.935
2.841	1.057	3.898	3.739	194	56	4.092	3.795	3.884	4.135	2.706	1.423
1.050	368	1.418	1.369	100	24	1.518	1.393	1.424	1.545	917	625
330	130	460	444	31	7	491	451	462	507	289	215
216	112	328	318	24	8	352	326	335	363	203	159
122	4	126	113	42	14	168	127	97	188	71	115
2.261	24	2.285	2.113	789	170	3.074	2.283	1.899	3.416	987	2.417
6.881	124	7.005	6.653	922	241	7.927	6.894	6.448	8.254	3.561	4.658
19.674	1.197	20.871	20.027	1.954	510	22.825	20.537	20.460	23.373	13.252	10.073
12.924	3.220	16.144	15.502	647	166	16.791	15.668	16.132	16.995	12.431	4.543
7.554	2.684	10.238	9.875	518	130	10.756	10.005	10.259	10.890	7.434	3.425
3.303	1.767	5.070	4.856	184	45	5.254	4.901	5.076	5.311	3.857	1.452
1.796	1.352	3.148	3.049	170	52	3.318	3.101	3.168	3.358	2.373	980
1.495	1.903	3.398	3.312	131	31	3.529	3.343	3.418	3.558	2.674	875
35.164	9.972	45.136	43.439	3.252	889	48.388	44.328	44.904	49.383	32.684	16.576
17.116	1.714	18.830	17.923	1.724	365	20.554	18.288	17.849	21.112	10.915	10.163
3.730	589	4.319	4.138	381	105	4.700	4.243	4.204	4.848	3.041	1.799
48.802	11.297	60.099	57.702	5.161	1.289	65.260	58.991	59.349	66.874	42.193	24.526
8.763	842	9.605	9.125	2.957	634	12.562	9.759	9.303	13.491	3.531	9.914
6.059	639	6.698	6.411	1.078	257	7.776	6.668	6.501	8.150	3.302	4.796
10.465	1.302	11.767	11.304	642	204	12.409	11.508	11.541	12.578	7.655	4.893
11.303	3.315	14.618	14.113	245	104	14.863	14.217	14.608	14.941	12.353	2.577
5.636	2.242	7.878	7.561	117	38	7.995	7.599	7.858	8.032	7.013	1.011
5.964	2.632	8.596	8.290	108	45	8.704	8.335	8.598	8.728	7.569	1.155
612	325	937	898	14	7	951	905	940	954	770	180
617	172	789	762	19	5	808	767	777	816	636	179
64	14	78	75	6	2	84	77	73	87	42	45
113	15	128	123	12	2	140	125	124	144	60	83
72	16	88	85	1	1	89	86	87	89	66	23
117	35	152	150	—	—	152	150	151	152	141	11
134	47	181	174	—	—	181	174	181	181	174	7
102	40	142	137	—	—	142	137	141	143	137	6
15	5	20	18	—	—	20	18	20	20	16	4
152	96	248	241	4	1	252	242	249	254	230	23
6	—	6	5	1	1	7	6	7	9	3	6
19	1	20	20	1	—	21	20	20	21	12	9
23	1	24	23	2	—	26	23	24	26	21	4
15	9	24	22	—	—	24	22	24	24	23	1
10	12	22	20	—	—	22	20	22	22	21	1
79	71	150	149	—	—	150	149	150	150	148	2
—	2	2	2	—	—	2	2	2	2	2	—
5.135	517	5.652	5.365	80	35	5.732	5.400	5.152	5.765	2.630	3.125
149	11	160	147	24	11	184	158	121	196	53	143
405	15	420	385	33	14	453	399	332	460	122	338
2.696	59	2.755	2.609	17	7	2.772	2.616	2.401	2.778	846	1.925
1.039	203	1.242	1.195	2	2	1.244	1.197	1.233	1.246	688	559
345	121	466	446	3	1	469	447	464	472	368	102
486	105	591	566	1	—	592	566	583	595	537	56
15	3	18	17	—	—	18	17	18	18	16	2
141	16	157	145	—	—	157	145	154	158	128	30
6	2	8	8	—	—	8	8	6	9	2	7
3	—	3	3	—	—	3	3	3	3	1	2
74	5	79	73	—	—	79	73	78	79	62	17
38	—	38	34	—	—	38	34	38	38	36	2
5	1	6	6	—	—	6	6	6	6	5	1
14	7	21	19	—	—	21	19	21	21	21	—
1	1	2	2	—	—	2	2	2	2	1	1
1.163	177	1.340	1.285	93	29	1.433	1.314	1.276	1.476	823	655
204	31	235	227	40	4	275	231	213	296	81	217
215	15	230	224	29	15	259	239	206	264	103	161
422	41	463	440	19	9	482	449	449	493	287	206
171	38	209	199	2	—	211	199	205	214	184	30
69	26	95	92	3	1	98	93	95	99	82	17
81	22	103	98	—	—	103	98	103	105	81	24
1	4	5	5	—	—	5	5	5	5	5	—

TAV. 28 - Abitazioni occupate per numero di stanze e numero

FAMIGLIE PER NUMERO DI COMPONENTI E CONDIZIONE OCCUPAZIONALE	ABITAZIONI					
	1	2	3	4	5	6
Famiglie con 1 componente	145	1.561	1.804	3.136	1.356	774
- Non occupato	107	1.347	1.493	2.595	1.036	592
- Occupato	38	214	311	541	320	182
Famiglie con 2 componenti	28	1.025	2.723	6.837	3.903	2.240
- Tutti non occupati	13	623	1.532	3.670	1.870	1.097
- Uno occupato	11	271	817	2.145	1.367	800
- Tutti occupati	4	131	374	1.022	666	343
Famiglie con 3 componenti	10	555	2.016	6.484	4.686	2.753
- Tutti non occupati	—	55	202	676	437	305
- Uno occupato	3	293	1.037	3.120	2.203	1.254
- Due occupati	7	197	732	2.515	1.890	1.079
- Tutti occupati	—	10	45	173	156	115
Famiglie con 4 componenti	7	234	1.256	4.837	4.316	2.754
- Tutti non occupati	1	14	57	155	116	92
- Uno occupato	3	145	687	2.467	2.014	1.149
- Due occupati	2	71	419	1.801	1.767	1.176
- Tre occupati	1	4	74	377	356	288
- Tutti occupati	—	—	19	37	63	49
Famiglie con 5 componenti	4	50	352	1.529	1.861	1.455
- Tutti non occupati	—	—	8	47	28	27
- Uno occupato	—	31	160	659	763	495
- Due occupati	4	15	123	554	724	594
- Tre occupati	—	3	46	211	273	253
- Quattro occupati	—	1	13	57	69	80
- Tutti occupati	—	—	2	1	4	6
Famiglie con 6 e più componenti	3	15	127	589	890	924
Numero componenti	24	95	836	3.771	5.716	5.985
Famiglie con tutti i componenti non occupati	—	1	4	8	15	9
Numero componenti	—	6	24	53	95	60
Famiglie con componenti parte occupati e parte non occupati	3	14	123	581	875	915
Numero componenti	24	89	812	3.718	5.621	5.925
Famiglie con tutti i componenti occupati	—	—	—	—	—	—
Numero componenti	—	—	—	—	—	—
TOTALE	197	3.440	8.278	23.412	17.012	10.900

dei componenti delle famiglie secondo la condizione occupazionale

CON STANZE				TOTALE			
7	8	9 e più		ABITAZIONI	STANZE	OCCUPANTI	
		ABITAZIONI	STANZE			FAMIGLIE	COMPONENTI
324	202	218	2.426	9.520	38.957	9.520	9.520
230	146	147	1.642	7.693	30.812	7.693	7.693
94	56	71	784	1.827	8.145	1.827	1.827
951	510	538	5.651	18.755	86.938	18.755	37.510
406	233	222	2.290	9.666	43.463	9.666	19.332
382	211	230	2.492	6.234	30.073	6.234	12.468
163	66	86	869	2.855	13.402	2.855	5.710
1.256	686	646	6.800	19.092	94.132	19.092	57.276
121	67	59	601	1.922	9.419	1.922	5.766
569	306	272	2.754	9.057	43.904	9.057	27.171
511	265	266	2.949	7.462	37.227	7.462	22.386
55	48	49	496	651	3.582	651	1.953
1.394	856	883	9.148	16.537	87.449	16.537	66.148
36	20	22	299	513	2.663	513	2.052
573	338	329	3.362	7.705	39.263	7.705	30.820
581	383	394	4.018	6.594	35.645	6.594	26.376
169	101	115	1.229	1.485	8.467	1.485	5.940
35	14	23	240	240	1.411	240	960
815	584	594	6.133	7.244	41.821	7.244	36.220
15	10	7	79	142	778	142	710
280	181	185	1.906	2.754	15.277	2.754	13.770
337	249	263	2.725	2.863	16.879	2.863	14.315
136	104	98	1.007	1.124	6.662	1.124	5.620
40	39	37	376	336	2.062	336	1.680
7	1	4	40	25	163	25	125
577	524	681	7.153	4.330	28.148	4.330	—
3.753	3.495	4.717	—	—	—	—	28.392
4	2	4	42	47	261	47	—
24	12	25	—	—	—	—	299
572	522	673	7.072	4.278	27.841	4.278	—
3.723	3.483	4.668	—	—	—	—	28.063
1	—	4	39	5	46	5	—
6	—	24	—	—	—	—	30
5.317	3.362	3.560	37.311	75.478	377.445	75.478	235.066

TAV. 29 - Abitazioni non occupate per numero di stanze, motivo della non occupazione, tipo di fabbricato, figura giuridica del proprietario ed epoca di costruzione

MOTIVO DELLA NON OCCUPAZIONE — TIPO DI FABBRICATO — FIGURA GIURIDICA DEL PROPRIETARIO — EPOCA DI COSTRUZIONE	ABITAZIONI CON STANZE										TOTALE	
	1	2	3	4	5	6	7	8	9 e più		ABITAZIONI	STANZE
									ABITAZIONI	STANZE		
ABITAZIONI NON OCCUPATE	269	1.719	3.180	3.473	1.546	1.000	321	296	308	3.600	12.112	49.084
Motivo della non occupazione												
- Disponibile per la vendita o l'affitto	114	536	945	870	505	213	60	52	68	783	3.363	12.923
- Utilizzabile per vacanza	65	561	1.527	943	249	158	52	54	43	476	3.652	13.005
- Utilizzabile per lavoro	30	121	134	298	144	190	62	79	73	939	1.131	5.731
- Altro motivo	60	501	574	1.362	648	439	147	111	124	1.402	3.966	17.425
Tipo di fabbricato in cui è situata l'abitazione												
Utilizzato esclusivamente ad uso abitativo	185	1.417	2.757	2.727	1.189	641	201	170	164	1.803	9.451	36.559
- Con 1 abitazione	31	336	463	1.017	494	389	127	119	104	1.116	3.080	13.921
- Con 2 abitazioni	21	181	337	610	328	132	40	30	33	350	1.712	7.136
- Da 3 a 8 abitazioni	75	449	1.159	809	281	101	32	20	23	286	2.949	10.367
- Da 9 a 15 abitazioni	31	302	445	229	68	13	2	—	1	19	1.091	3.337
- Da 16 a 30 abitazioni	27	148	235	53	16	6	—	1	2	22	488	1.386
- Con 31 e più abitazioni	—	1	118	9	2	—	—	—	1	10	131	412
Utilizzato prevalentemente ad uso abitativo	39	104	216	245	131	76	32	27	32	388	902	3.814
- Con 1 abitazione	5	27	30	60	47	35	16	18	15	164	253	1.254
- Con 2 abitazioni	—	19	39	56	27	19	11	4	8	82	183	819
- Da 3 a 8 abitazioni	9	34	40	71	31	17	4	4	9	142	219	940
- Da 9 a 15 abitazioni	—	19	41	22	18	1	1	—	—	—	102	352
- Da 16 a 30 abitazioni	25	2	24	27	6	4	—	1	—	—	89	271
- Con 31 e più abitazioni	—	3	42	9	2	—	—	—	—	—	56	178
Utilizzato prevalentemente ad uso non abitativo	32	122	107	220	99	86	29	31	30	438	756	3.377
Rurale	13	76	100	281	127	197	59	68	82	971	1.003	5.334
Figura giuridica del proprietario												
- Persona fisica	159	1.477	2.852	3.245	1.353	920	279	269	277	3.128	10.831	44.167
- Imprese	103	165	274	118	81	41	28	18	15	249	843	2.967
- Cooperative edilizie a proprietà individuale e indivisa	—	2	2	1	10	—	1	—	1	15	17	86
- Stato, Regioni, Province, Comuni, IACP	1	47	31	47	65	14	4	—	5	87	214	900
- Enti previdenziali	—	4	1	—	1	1	—	1	—	—	8	30
- Altro proprietario	6	24	20	62	36	24	9	8	10	121	199	934
Epoca di costruzione												
Fino al 1945	73	680	742	1.597	492	565	175	185	218	2.595	4.727	21.197
- di cui utilizzabili per vacanza	11	175	159	324	68	69	20	18	27	300	871	3.472
1946-1971	30	274	886	833	329	167	62	48	29	369	2.658	10.402
- di cui utilizzabili per vacanza	5	110	381	344	64	37	11	17	5	60	974	3.559
Dopo il 1971	144	693	1.498	939	683	238	77	55	54	548	4.381	16.150
- di cui utilizzabili per vacanza	48	265	973	266	112	50	21	17	10	106	1.762	5.810
Epoca non indicata	22	72	54	104	42	30	7	8	7	88	346	1.335
- di cui utilizzabili per vacanza	1	11	14	9	5	2	—	2	1	10	45	164

TAV. 30 - Occupati per settore di attività economica, luogo di lavoro, tempo impiegato e mezzo utilizzato**A — AGRICOLTURA, CACCIA, FORESTE E PESCA**

LUOGO DI LAVORO — TEMPO IMPIEGATO (minuti)	MEZZO UTILIZZATO								TOTALE	di cui persone che hanno effettuato più di uno spostamento
	NESSUN MEZZO (a piedi)	FERROVIA, TRAM, METROPOLITANA, ALTRO MEZZO PUBBLICO SU ROTAIA	AUTOBUS, FILOBUS, CORRIERA, ALTRO MEZZO PUBBLICO SU GOMMA	AUTOBUS AZIENDALE	AUTO PRIVATA COME		MOTOCICLETTA, CICLOMOTORE, SCOOTER	ALTRO MEZZO		
					CONDUCENTE	TRASPORTATO				
STESSO COMUNE DI RESIDENZA	2.539	19	7	17	1.256	138	1.256	1.932	7.164	6.098
-Fino a 15	2.484	14	3	8	1.044	108	1.050	1.706	6.417	5.569
-Da 16 a 30	52	3	4	6	190	27	194	205	681	486
-Da 31 a 60	1	1	—	1	16	3	9	13	44	30
-Oltre 60	2	1	—	2	6	—	3	8	22	13
di cui nel Comune capoluogo										
-Fino a 15	149	2	2	—	122	9	70	98	452	350
-Da 16 a 30	5	2	1	—	31	2	17	13	71	45
-Da 31 a 60	1	—	—	1	6	1	2	2	13	6
-Oltre 60	—	—	—	1	—	—	—	—	1	—
ALTRO COMUNE DELLA STESSA PROVINCIA	21	8	12	7	677	70	377	133	1.305	916
-Fino a 15	20	—	3	2	373	32	208	89	727	566
-Da 16 a 30	1	3	1	4	267	31	157	40	504	314
-Da 31 a 60	—	3	4	1	32	6	9	3	58	30
-Oltre 60	—	2	4	—	5	1	3	1	16	6
di cui nel Comune capoluogo										
-Fino a 15	3	—	—	—	27	2	13	8	53	44
-Da 16 a 30	—	2	—	—	39	3	16	4	64	42
-Da 31 a 60	—	2	2	—	3	1	3	1	12	7
-Oltre 60	—	1	1	—	1	—	2	—	5	2
ALTRA PROVINCIA DELLA STESSA REGIONE	—	5	4	5	67	13	18	16	128	72
-Fino a 15	—	1	—	—	25	5	6	5	42	36
-Da 16 a 30	—	—	—	—	24	1	9	8	42	25
-Da 31 a 60	—	2	1	3	9	3	2	2	22	6
-Oltre 60	—	2	3	2	9	4	1	1	22	5
di cui nel Comune capoluogo										
-Fino a 15	—	—	—	—	—	—	—	—	—	—
-Da 16 a 30	—	—	—	—	1	—	—	—	1	—
-Da 31 a 60	—	2	1	—	3	—	—	2	8	3
-Oltre 60	—	1	2	—	4	3	—	—	10	1
PROVINCIE DI ALTRE REGIONI	—	7	1	4	70	6	9	5	102	36
-Fino a 15	—	—	—	—	4	1	5	2	12	12
-Da 16 a 30	—	3	1	—	26	3	3	2	38	11
-Da 31 a 60	—	2	—	1	28	—	1	—	32	5
-Oltre 60	—	2	—	3	12	2	—	1	20	8
di cui nel Comune capoluogo										
-Fino a 15	—	—	—	—	—	—	—	—	—	—
-Da 16 a 30	—	3	1	—	18	1	1	—	24	6
-Da 31 a 60	—	2	—	1	12	—	1	—	16	2
-Oltre 60	—	1	—	3	8	2	—	—	14	6
ESTERO	—	—	—	—	—	—	—	—	—	—
-Fino a 15	—	—	—	—	—	—	—	—	—	—
-Da 16 a 30	—	—	—	—	—	—	—	—	—	—
-Da 31 a 60	—	—	—	—	—	—	—	—	—	—
-Oltre 60	—	—	—	—	—	—	—	—	—	—
TOTALE	2.560	39	24	33	2.070	227	1.660	2.086	8.699	7.122

segue TAV. 30 — Occupati per settore di attività economica, luogo di lavoro, tempo impiegato e mezzo utilizzato

B — INDUSTRIE

LUOGO DI LAVORO — TEMPO IMPIEGATO (minuti)	MEZZO UTILIZZATO								TOTALE	di cui persone che hanno effettuato più di uno spostamento
	NESSUN MEZZO (a piedi)	FERROVIA, TRAM, METROPOLITANA, ALTRO MEZZO PUBBLICO SU ROTAIA	AUTOBUS, FILOBUS, CORRIERA, ALTRO MEZZO PUBBLICO SU GOMMA	AUTOBUS AZIENDALE	AUTO PRIVATA COME		MOTOCICLETTA, CICLOMOTORE, SCOOTER	ALTRO MEZZO		
					CONDUCENTE	TRASPORTATO				
STESSO COMUNE DI RESIDENZA	2.683	61	440	265	6.331	742	4.300	5.153	19.975	14.050
-Fino a 15	2.629	23	129	62	5.090	523	3.612	4.834	16.902	12.598
-Da 16 a 30	48	26	245	121	1.088	158	660	307	2.653	1.318
-Da 31 a 60	5	5	60	46	109	33	18	8	284	82
-Oltre 60	1	7	6	36	44	28	10	4	136	52
di cui nel Comune capoluogo										
-Fino a 15	311	18	75	9	1.332	100	564	420	2.829	1.882
-Da 16 a 30	15	18	72	12	382	54	220	86	859	459
-Da 31 a 60	3	4	22	4	34	3	9	4	83	31
-Oltre 60	—	5	3	6	12	7	5	—	38	17
ALTRIO COMUNE DELLA STESSA PROVINCIA	40	54	373	268	4.919	698	1.634	331	8.317	4.563
-Fino a 15	38	10	41	30	2.478	329	984	271	4.181	3.015
-Da 16 a 30	2	27	169	102	2.100	296	590	57	3.343	1.415
-Da 31 a 60	—	16	138	104	299	51	55	1	664	115
-Oltre 60	—	1	25	32	42	22	5	2	129	18
di cui nel Comune capoluogo										
-Fino a 15	1	4	13	8	370	27	110	14	547	321
-Da 16 a 30	—	11	53	21	685	94	144	5	1.013	335
-Da 31 a 60	—	9	29	13	102	12	16	—	181	36
-Oltre 60	—	1	3	7	5	4	3	1	24	2
ALTRA PROVINCIA DELLA STESSA REGIONE	3	77	123	69	465	69	143	40	989	430
-Fino a 15	3	—	2	1	88	14	62	23	193	156
-Da 16 a 30	—	4	13	12	186	17	61	6	299	160
-Da 31 a 60	—	17	42	27	114	25	9	8	242	55
-Oltre 60	—	56	66	29	77	13	11	3	255	59
di cui nel Comune capoluogo										
-Fino a 15	—	—	—	—	—	—	—	—	—	—
-Da 16 a 30	—	1	2	1	10	—	4	—	18	8
-Da 31 a 60	—	14	22	7	39	4	—	2	88	16
-Oltre 60	—	48	48	10	41	7	3	2	159	29
PROVINCIE DI ALTRE REGIONI	—	106	235	250	1.436	180	155	47	2.409	597
-Fino a 15	—	—	5	7	141	12	16	7	188	99
-Da 16 a 30	—	12	89	53	634	63	54	17	922	231
-Da 31 a 60	—	35	89	80	404	66	41	9	724	135
-Oltre 60	—	59	52	110	257	39	44	14	575	132
di cui nel Comune capoluogo										
-Fino a 15	—	—	—	—	—	—	—	—	—	—
-Da 16 a 30	—	11	65	22	363	32	32	16	541	128
-Da 31 a 60	—	29	70	47	260	35	39	9	489	99
-Oltre 60	—	48	42	76	208	26	38	11	449	113
ESTERO	—	—	—	—	—	—	—	—	—	—
-Fino a 15	—	—	—	—	—	—	—	—	—	—
-Da 16 a 30	—	—	—	—	—	—	—	—	—	—
-Da 31 a 60	—	—	—	—	—	—	—	—	—	—
-Oltre 60	—	—	—	—	—	—	—	—	—	—
TOTALE	2.726	298	1.171	852	13.151	1.689	6.232	5.571	31.690^a	19.640

segue TAV. 30 — Occupati per settore di attività economica, luogo di lavoro, tempo impiegato e mezzo utilizzato

C — ALTRE ATTIVITÀ

LUOGO DI LAVORO — TEMPO IMPIEGATO (minuti)	MEZZO UTILIZZATO								TOTALE	di cui persone che hanno effettuato più di uno spostamento
	NESSUN MEZZO (a piedi)	FERROVIA, TRAM, METROPOLITANA, ALTRO MEZZO PUBBLICO SU ROTAIA	AUTOBUS, FILOBUS, CORRIERA, ALTRO MEZZO PUBBLICO SU GOMMA	AUTOBUS AZIENDALE	AUTO PRIVATA COME		MOTOCICLETTA, CICLOMOTORE, SCOOTER	ALTRO MEZZO		
					CONDUCENTE	TRASPORTATO				
STESSO COMUNE DI RESIDENZA	6.639	129	501	58	6.846	607	1.532	4.833	21.145	12.863
-Fino a 15	6.400	70	282	37	5.930	511	1.290	4.530	19.050	11.825
-Da 16 a 30	213	37	183	18	768	82	226	273	1.800	928
-Da 31 a 60	18	15	24	1	95	8	11	17	189	67
-Oltre 60	8	7	12	2	53	6	5	13	106	43
di cui nel Comune capoluogo										
-Fino a 15	2.113	54	261	16	2.784	225	500	1.841	7.794	4.623
-Da 16 a 30	145	33	157	6	455	46	122	170	1.134	599
-Da 31 a 60	18	10	11	1	58	4	4	10	116	46
-Oltre 60	2	3	8	—	21	2	2	2	40	19
ALTRO COMUNE DELLA STESSA PROVINCIA	22	193	533	40	4.156	320	325	101	5.690	2.552
-Fino a 15	20	13	60	11	1.863	135	186	74	2.362	1.348
-Da 16 a 30	1	90	213	16	1.900	148	128	22	2.518	1.013
-Da 31 a 60	1	62	154	12	342	27	10	3	611	159
-Oltre 60	—	28	106	1	51	10	1	2	199	32
di cui nel Comune capoluogo										
-Fino a 15	3	9	39	1	423	28	29	16	548	316
-Da 16 a 30	—	57	120	1	712	43	46	4	983	441
-Da 31 a 60	1	37	73	2	101	7	5	1	227	73
-Oltre 60	—	6	18	1	7	—	—	2	34	11
ALTRA PROVINCIA DELLA STESSA REGIONE	2	440	138	11	708	51	21	22	1.393	392
-Fino a 15	2	—	2	—	141	9	9	3	166	70
-Da 16 a 30	—	20	26	3	263	17	8	4	341	108
-Da 31 a 60	—	115	51	3	207	18	3	8	405	112
-Oltre 60	—	305	59	5	97	7	1	7	481	102
di cui nel Comune capoluogo										
-Fino a 15	—	—	—	—	—	—	—	—	—	—
-Da 16 a 30	—	3	4	—	22	1	1	1	32	13
-Da 31 a 60	—	81	27	—	73	5	1	5	192	57
-Oltre 60	—	249	44	4	62	2	—	5	366	79
PROVINCIE DI ALTRE REGIONI	2	227	59	25	761	51	29	23	1.177	466
-Fino a 15	2	1	—	1	83	5	3	4	99	64
-Da 16 a 30	—	26	31	5	361	21	13	5	462	219
-Da 31 a 60	—	45	15	9	222	13	9	2	315	100
-Oltre 60	—	155	13	10	95	12	4	12	301	83
di cui nel Comune capoluogo										
-Fino a 15	—	—	—	—	—	—	—	—	—	—
-Da 16 a 30	—	25	30	3	275	17	12	4	366	184
-Da 31 a 60	—	43	12	5	170	11	9	2	252	90
-Oltre 60	—	147	10	7	78	8	3	8	261	70
ESTERO	—	—	—	—	—	—	—	—	—	—
-Fino a 15	—	—	—	—	—	—	—	—	—	—
-Da 16 a 30	—	—	—	—	—	—	—	—	—	—
-Da 31 a 60	—	—	—	—	—	—	—	—	—	—
-Oltre 60	—	—	—	—	—	—	—	—	—	—
TOTALE	6.665	989	1.231	134	12.471	1.029	1.907	4.979	29.405	16.273


segue TAV. 30 — Occupati per settore di attività economica, luogo di lavoro, tempo impiegato e mezzo utilizzato

D — TOTALE


LUOGO DI LAVORO — TEMPO IMPIEGATO (minuti)	MEZZO UTILIZZATO								TOTALE	di cui persone che hanno effettuato più di uno spostamento
	NESSUN MEZZO (a piedi)	FERROVIA, TRAM, METROPOLITANA, ALTRO MEZZO PUBBLICO SU ROTAIA	AUTOBUS, FILOBUS, CORRIERA, ALTRO MEZZO PUBBLICO SU GOMMA	AUTOBUS AZIENDALE	AUTO PRIVATA COME		MOTOCICLETTA, CICLOMOTORE, SCOOTER	ALTRO MEZZO		
					CONDUCENTE	TRASPORTATO				
STESSO COMUNE DI RESIDENZA	11.861	209	948	340	14.433	1.487	7.088	11.918	48.284	33.011
-Fino a 15	11.513	107	414	107	12.064	1.142	5.952	11.070	42.369	29.992
-Da 16 a 30	313	66	432	145	2.046	267	1.080	785	5.134	2.732
-Da 31 a 60	24	21	84	48	220	44	38	38	517	179
-Oltre 60	11	15	18	40	103	34	18	25	264	108
di cui nel Comune capoluogo										
-Fino a 15	2.573	74	338	25	4.238	334	1.134	2.359	11.075	6.855
-Da 16 a 30	165	53	230	18	868	102	359	269	2.064	1.103
-Da 31 a 60	22	14	33	6	98	8	15	16	212	83
-Oltre 60	2	8	11	7	33	9	7	2	79	36
ALTRO COMUNE DELLA STESSA PROVINCIA	83	255	918	315	9.752	1.088	2.336	565	15.312	8.031
-Fino a 15	78	23	104	43	4.714	496	1.378	434	7.270	4.929
-Da 16 a 30	4	120	383	122	4.267	475	875	119	6.365	2.742
-Da 31 a 60	1	81	296	117	673	84	74	7	1.333	304
-Oltre 60	—	31	135	33	98	33	9	5	344	56
di cui nel Comune capoluogo										
-Fino a 15	7	13	52	9	820	57	152	38	1.148	681
-Da 16 a 30	—	70	173	22	1.436	140	206	13	2.060	818
-Da 31 a 60	1	48	104	15	206	20	24	2	420	116
-Oltre 60	—	8	22	8	13	4	5	3	63	15
ALTRA PROVINCIA DELLA STESSA REGIONE	5	522	265	85	1.240	133	182	78	2.510	894
-Fino a 15	5	1	4	1	254	28	77	31	401	262
-Da 16 a 30	—	24	39	15	473	35	78	18	682	293
-Da 31 a 60	—	134	94	33	330	46	14	18	669	173
-Oltre 60	—	363	128	36	183	24	13	11	758	166
di cui nel Comune capoluogo										
-Fino a 15	—	—	—	—	—	—	—	—	—	—
-Da 16 a 30	—	4	6	1	33	1	5	1	51	21
-Da 31 a 60	—	97	50	7	115	9	1	9	288	76
-Oltre 60	—	298	94	14	107	12	3	7	535	109
PROVINCIE DI ALTRE REGIONI	2	340	295	279	2.267	237	193	75	3.688	1.099
-Fino a 15	2	1	5	8	228	18	24	13	299	175
-Da 16 a 30	—	41	121	58	1.021	87	70	24	1.422	461
-Da 31 a 60	—	82	104	90	654	79	51	11	1.071	240
-Oltre 60	—	216	65	123	364	53	48	27	896	223
di cui nel Comune capoluogo										
-Fino a 15	—	—	—	—	—	—	—	—	—	—
-Da 16 a 30	—	39	96	25	656	50	45	20	931	318
-Da 31 a 60	—	74	82	53	442	46	49	11	757	191
-Oltre 60	—	196	52	86	294	36	41	19	724	189
ESTERO	—	—	—	—	—	—	—	—	—	—
-Fino a 15	—	—	—	—	—	—	—	—	—	—
-Da 16 a 30	—	—	—	—	—	—	—	—	—	—
-Da 31 a 60	—	—	—	—	—	—	—	—	—	—
-Oltre 60	—	—	—	—	—	—	—	—	—	—
TOTALE	11.951	1.326	2.426	1.019	27.692	2.945	9.799	12.636	69.794	43.035

TAV. 31 - Studenti per luogo di studio, tempo impiegato e mezzo utilizzato

LUOGO DI STUDIO — TEMPO IMPIEGATO (minuti)	MEZZO UTILIZZATO								TOTALE	di cui persone che hanno effettuato più di uno spostamento
	NESSUN MEZZO (a piedi)	FERROVIA, TRAM, METROPOLITANA, ALTRO MEZZO PUBBLICO SU ROTAIA	AUTOBUS, FILOBUS, CORRIERA, ALTRO MEZZO PUBBLICO SU GOMMA	AUTOBUS SCOLASTICO	AUTO PRIVATA COME		MOTOCICLETTA, CICLOMOTORE, SCOOTER	ALTRO MEZZO		
					CONDUCENTE	TRASPORTATO				
STESSO COMUNE DI RESIDENZA	11.309	359	2.544	6.753	29	3.399	493	9.813	34.699	3.213
-Fino a 15	10.871	208	1.309	5.182	22	3.224	444	9.116	30.376	2.688
-Da 16 a 30	402	115	1.049	1.447	6	165	47	670	3.901	477
-Da 31 a 60	29	23	162	116	1	8	1	24	364	36
-Oltre 60	7	13	24	8	—	2	1	3	58	12
di cui nel Comune capoluogo										
-Fino a 15	3.165	152	793	857	18	923	138	1.728	7.774	811
-Da 16 a 30	223	80	642	198	3	66	21	164	1.397	211
-Da 31 a 60	22	13	80	21	1	6	—	18	161	20
-Oltre 60	3	4	6	1	—	—	—	1	15	2
ALTRO COMUNE DELLA STESSA PROVINCIA	112	911	3.428	585	34	364	70	326	5.830	689
-Fino a 15	109	49	376	311	10	239	42	262	1.398	126
-Da 16 a 30	3	361	1.562	200	10	103	26	59	2.324	265
-Da 31 a 60	—	335	1.138	65	12	20	1	5	1.576	211
-Oltre 60	—	166	352	9	2	2	1	—	532	87
di cui nel Comune capoluogo										
-Fino a 15	18	37	122	31	8	55	11	17	299	29
-Da 16 a 30	1	230	880	15	6	48	9	1	1.190	133
-Da 31 a 60	—	208	787	9	9	12	1	—	1.026	148
-Oltre 60	—	89	283	4	2	—	—	—	378	64
ALTRA PROVINCIA DELLA STESSA REGIONE	12	488	387	26	42	43	2	28	1.028	190
-Fino a 15	12	3	4	2	—	16	2	10	49	10
-Da 16 a 30	—	27	84	7	7	11	—	5	141	17
-Da 31 a 60	—	178	174	13	19	11	—	6	401	80
-Oltre 60	—	280	125	4	16	5	—	7	437	83
di cui nel Comune capoluogo										
-Fino a 15	—	—	—	—	—	—	—	—	—	—
-Da 16 a 30	—	9	5	1	2	—	—	—	17	2
-Da 31 a 60	—	159	28	—	16	4	—	2	209	47
-Oltre 60	—	262	84	1	16	2	—	2	367	73
PROVINCIE DI ALTRE REGIONI	1	456	911	44	78	109	22	16	1.637	308
-Fino a 15	1	—	36	7	4	4	8	2	62	9
-Da 16 a 30	—	54	412	20	27	41	11	3	568	109
-Da 31 a 60	—	169	354	11	31	33	2	3	603	111
-Oltre 60	—	233	109	6	16	31	1	8	404	79
di cui nel Comune capoluogo										
-Fino a 15	—	—	—	—	—	—	—	—	—	—
-Da 16 a 30	—	52	311	6	24	39	4	1	437	83
-Da 31 a 60	—	161	302	9	30	32	2	2	538	104
-Oltre 60	—	224	95	4	16	29	1	3	372	77
ESTERO	—	—	—	—	—	—	—	—	—	—
-Fino a 15	—	—	—	—	—	—	—	—	—	—
-Da 16 a 30	—	—	—	—	—	—	—	—	—	—
-Da 31 a 60	—	—	—	—	—	—	—	—	—	—
-Oltre 60	—	—	—	—	—	—	—	—	—	—
TOTALE	11.434	2.214	7.270	7.408	183	3.915	587	10.183	43.194	4.400



appendice



A – Tipologia completa delle famiglie

FAMIGLIA DI TIPO	CAPO FAMIGLIA	CONIUGE	FIGLIO/A	GENITORE	SUOCERO/A	GENERO NUORA	ALTRO PARENTE O AFFINE	ALTRA PERSONA CONVIVENTE	ADDETTI AI SERVIZI DELLA FAMIGLIA	
A	x	—	—	—	—	—	—	⊗	⊗	
B	x	x	—	—	—	—	—	⊗	⊗	
C	C1	x	x	x	—	—	—	⊗	⊗	
	C2	x(M)	—	x	—	—	—	⊗	⊗	
	C3	x(F)	—	x	—	—	—	⊗	⊗	
D	D ₁	D1.1	x	x	—	<input type="checkbox"/> x <input type="checkbox"/>	⊗	⊗	⊗	⊗
		D1.2	x	x	—	—	<input type="checkbox"/> x <input type="checkbox"/>	⊗	⊗	⊗
	D ₂	D2.1	x	x	x	—	<input type="checkbox"/> x <input type="checkbox"/>	⊗	⊗	⊗
		D2.2	x	x	x	—	<input type="checkbox"/> x <input type="checkbox"/>	⊗	⊗	⊗
	D ₃	D3.1	x(M)	—	x	—	<input type="checkbox"/> x <input type="checkbox"/>	⊗	⊗	⊗
		D3.2	x(M)	—	x	—	<input type="checkbox"/> x <input type="checkbox"/>	⊗	⊗	⊗
	D ₄	D4.1	x(F)	—	x	—	<input type="checkbox"/> x <input type="checkbox"/>	⊗	⊗	⊗
		D4.2	x(F)	—	x	—	<input type="checkbox"/> x <input type="checkbox"/>	⊗	⊗	⊗
	D5	x	—	—	x(M)(F)	⊗	⊗	—	⊗	⊗
	D6	x	—	—	x(M)	⊗	⊗	—	⊗	⊗
	D7	x	—	—	x(F)	⊗	⊗	—	⊗	⊗
	D8	x	—	—	—	x(M)(F)	⊗	—	⊗	⊗
D9	Altri casi									

x = Componente presente

— = Componente assente

⊗ = Componente che può essere presente o assente

 x = Componenti entrambi presenti o almeno uno dei due presenti

(M) = Maschio

(F) = Femmina

B — Confronto fra le classi di età ai censimenti demografici del 1951, 1961, 1971 e 1981

CLASSI DI ETÀ PER LE QUALI PUÒ ESSERE EFFETTUATO IL CONFRONTO	1951	1961	1971	1981
meno di 6 anni	fino a 6 anni	fino a 6	meno di 6	0-2 3-5
6-13	{ 6-10 10-14	6-14	{ 6-10 11-13	{ 6-10 11-13
14-20	{ 14-18 18-21	14-21	{ 14-18 19-20	{ 14-17 18 19-20
21-24	21-25	21-25	si ottiene sottraendo la classe 0-20 dalla classe 0-24	21-24
25-34	25-35	{ 25-30 30-35	{ 25-29 30-34	{ 25-29 30-34
35-44	35-45	{ 35-40 40-45	{ 35-39 40-44	{ 35-39 40-44
45-54	45-55	{ 45-50 50-55	{ 45-49 50-54	{ 45-49 50-54
55-59	55-60	55-60	55-59	55-59
60-64	60-65	60-65	60-64	60-64
65 e più	da 65 in poi	{ 65-70 70-75 oltre 75	{ 65-69 70-74 75 e più	{ 65-69 70-74 75 e più

C – Variazioni territoriali e di nome nelle circoscrizioni amministrative
(periodo: 25 ottobre 1971 - 24 ottobre 1981)

Comuni	Superficie e popolazione riferite al censimento del 24-10-1971 (Situazione prima della variazione)			V A R I A Z I O N I			Superficie e popolazione riferite al censimento del 24-10-1971 (Situazione dopo la variazione)		
	Superficie ha	Popolazione		Specie e relativo provvedimento	Superficie e popolazione oggetto della variazione		Superficie ha	Popolazione	
		residente	presente		Superficie ha	Popolazione		residente	presente

N E G A T I V O

D – Zone di territorio in contestazione tra Comuni

Zone di territorio in contestazione			Epoca della contestazione	Comuni interessati alla contestazione	Popolazione residente		Superficie Km ²	
Denominazione	Popolazione residente	Superficie Km ²			Totale	di cui in zona contestata	Totale	di cui in contestazione

N E G A T I V O

E — Categorie socio-professionali secondo la professione e la posizione nella professione

CATEGORIE SOCIO-PROFESSIONALI	CLASSI E CATEGORIE PROFESSIONALI (*)	POSIZIONI NELLA PROFESSIONE
01 Imprenditori e lavoratori in proprio nell'agricoltura, nella silvicoltura, nell'allevamento e nella pesca	3.11, 3.12, 3.13, 3.23, 3.3, 3.4	Imprenditori, lavoratori in proprio, coadiuvanti.
02 Altri lavoratori agricoli	3.14, 3.21, 3.22, 3.23, 3.24, 3.3, 3.4	Dirigenti, direttivi, impiegati, categorie intermedie, altri lavoratori dipendenti
03 Imprenditori e lavoratori in proprio nelle professioni liberali e affini	1.16, 1.17, 1.21, 1.22, 1.4, 1.5, 1.6, 1.71, 1.72, 1.73, 1.74, 1.75, 1.76, 1.77, 1.78, 1.8, 5.87, 8.31, 9.2	Liberi professionisti, lavoratori in proprio, coadiuvanti
04 Imprenditori nell'industria, nell'edilizia, nel commercio, nei trasporti e nei servizi	1.23, 1.24, 1.25, 1.26, 1.72, 1.73, 1.74, 1.75, 1.76, 2.11, 2.12, 2.13, 2.25, 7.1, 7.23, 7.24, 7.3, 8.41, 8.42, 9.1	Imprenditori, coadiuvanti
05 Lavoratori in proprio nell'industria, nell'edilizia, nel commercio, nei trasporti e nei servizi	1.23, 1.24, 1.25, 1.26, 2.25, 2.26, 2.28, 2.29, 2.31, 4.12, 4.14, 4.2, 4.3, 4.41, 4.42, 4.43, 4.44, 4.5, 4.6, 5.1, 5.22, 5.3, 5.4, 5.5, 5.6, 5.72, 5.74, 5.75, 5.76, 5.77, 5.78; 5.79, 5.81, 5.82, 5.84, 5.85, 5.86, 5.87, 5.88, 5.92, 6.11, 6.12, 6.13, 6.14, 6.15, 6.17, 6.18, 6.19, 6.22, 6.23, 6.24, 6.25, 6.32, 6.33, 6.34, 7.1, 7.22, 7.23, 7.24, 7.25, 7.3, 7.42, 7.43, 7.44, 7.45, 8.1, 8.23, 8.4; 8.51, 9.1, 9.3, 9.4, 9.51, 9.7.	Liberi professionisti, lavoratori in proprio, coadiuvanti.
06 Dirigenti industriali e commerciali, alti funzionari dell'apparato legislativo e della amministrazione statale	2.14, 2.15, 2.16, 2.17	Dirigenti, direttivi, impiegati
07 Lavoratori dipendenti nelle professioni liberali e affini	1.1, 1.21, 1.22, 1.3, 1.4, 1.51, 1.52, 1.6, 1.7, 1.8, 2.22, 5.87, 8.21, 8.31, 9.2	Dirigenti, direttivi, impiegati, categorie intermedie, altri lavoratori dipendenti

segue E — Categorie socio-professionali secondo la professione e la posizione nella professione

CATEGORIE SOCIO-PROFESSIONALI	CLASSI E CATEGORIE PROFESSIONALI (*)	POSIZIONI NELLA PROFESSIONE
08 Capi ufficio e responsabili di personale amministrativo, di addetti alle vendite e ai servizi; funzionari statali con responsabilità amministrative	1.23, 1.24, 1.25, 1.26, 2.21, 2.24, 2.25, 2.51, 2.52, 7.21, 7.41, 7.43, 8.33	Dirigenti, direttivi, impiegati
09 Personale amministrativo, addetto alle vendite e ai servizi	2.21, 2.23, 2.24, 2.26, 2.27, 2.28, 2.29, 2.3, 2.53, 2.54, 7.22, 7.23, 7.24, 7.25, 7.4, 9.3, 9.4, 9.51, 9.6, 9.7	Direttivi, impiegati, categorie intermedie, altri lavoratori dipendenti
10 Intermedi: capisquadra e sorveglianti di operai (dipendenti)	1.91, 1.92, 4.11, 4.12, 4.14, 4.2, 4.3, 4.4, 4.5, 4.6, 5.1, 5.2, 5.3, 5.4, 5.5, 5.6, 5.71, 5.72, 5.73, 5.74, 5.75, 5.77, 5.78, 5.79, 5.81, 5.82, 5.83, 5.84, 5.85, 5.86, 5.87, 5.9, 6.11, 6.21, 6.22, 6.23, 6.24, 6.25, 6.3, 8.11, 8.12, 8.13, 8.14, 8.15, 8.17, 8.23, 8.24	Dirigenti, direttivi, impiegati, categorie intermedie
11 Operai specializzati e qualificati (dipendenti)	1.92, 4.11, 4.12, 4.14, 4.2, 4.3, 4.4, 4.5, 4.6, 5.1, 5.2, 5.3, 5.4, 5.5, 5.6, 5.7, 5.8, 5.9, 6.12, 6.13, 6.14, 6.15, 6.16, 6.17, 6.2, 6.3, 8.1, 8.22, 8.23, 8.24, 8.31, 8.32, 8.43, 8.51	Capi operai; operai specializzati, qualificati, comuni; apprendisti, lavoratori a domicilio
12 Manovali (dipendenti)	4.13, 6.18, 6.19, 8.52, 9.52	Operai comuni
13 Forze armate (militari di carriera e militari in servizio di leva)	2.4	Dirigenti, direttivi, impiegati, graduati o militari di carriera
14 Persone economicamente attive non classificate altrove	9.9	Tutte le posizioni nella professione ad eccezione dei graduati o militari di carriera

(*) Cfr. Classificazione delle professioni (ISTAT, Metodi e Norme, Serie C, n. 9, maggio 1981).

F — Tavole disponibili**DATI COMUNALI**

- Tavola 1 — Popolazione residente attiva in condizione professionale per sesso, ramo di attività economica e posizione nella professione (analoga alla Tav. 9 comunale con analisi per ramo di attività economica).
- Tavola 2 — Popolazione residente attiva in condizione professionale, per sesso e ramo di attività economica (dati del 1981 classificati secondo i rami della classificazione delle attività economiche 1971).
- Tavola 3 — Popolazione residente occupata secondo il tipo di spostamento effettuato per raggiungere il luogo di lavoro.
- Tavola 4 — Popolazione residente che studia secondo il tipo di spostamento effettuato per raggiungere il luogo di studio.
- Tavola 5 — Popolazione residente che frequenta la scuola materna secondo il tipo di spostamento effettuato per raggiungere la scuola.
- Tavola 6 — Popolazione residente che frequenta corsi di formazione professionale secondo il tipo di spostamento effettuato per raggiungere il luogo di studio.
- Tavola 7 — Popolazione residente che lavora o studia secondo il tipo di spostamento effettuato per raggiungere il luogo di lavoro o di studio.
- Tavola 8 — Popolazione residente secondo il luogo di lavoro o di studio, il mezzo utilizzato, il tempo impiegato e l'orario di inizio del lavoro o delle lezioni.
- Tavola 9 — Stranieri residenti per sesso e stranieri temporaneamente presenti per sesso e motivo della presenza.
- Tavola 10 — Abitazioni in complesso (occupate e non occupate) secondo alcune caratteristiche del fabbricato nel quale sono situate.
- Tavola 11 — Abitazioni occupate in affitto o ad altro titolo secondo la figura giuridica del proprietario (analoga alla Tav. 20 comunale con analisi dettagliata della figura giuridica del proprietario).

DATI PROVINCIALI

- Tavola 12 — Popolazione residente per sesso, classe di età e luogo di nascita (analoga alla Tav. 3 provinciale con analisi del luogo di nascita per provincia).
- Tavola 13 — Popolazione residente temporaneamente assente, ricoverata in istituto di cura pubblico o privato, per sesso, classe di età e condizione.
- Tavola 14 — Famiglie residenti per condizione professionale o non professionale dei componenti e condizione del capo famiglia di censimento (analoga alla Tav. 18 provinciale con analisi della posizione nella professione del capo famiglia di censimento).
- Tavola 15 — Nuclei familiari costituiti da genitore con figlio/i secondo alcuni caratteri del genitore, il numero dei figli e l'età del figlio minore.
- Tavola 16 — Nuclei familiari costituiti da coniugi con o senza figli, secondo l'età dei coniugi, il numero e l'età dei figli.

- Tavola 17 — Nuclei familiari costituiti da coniugi con o senza figli, secondo la condizione dei coniugi, il numero e l'età dei figli.
- Tavola 18 — Nuclei familiari costituiti da coniugi con o senza figli, secondo la categoria socio-professionale dei coniugi, il numero e l'età dei figli.
- Tavola 19 — Nuclei familiari costituiti da coniugi con o senza figli, secondo il grado di istruzione dei coniugi, il numero e l'età dei figli.
- Tavola 20 — Abitazioni occupate per servizio installato e condizione del capo famiglia di censimento.
- Tavola 21 — Abitazioni occupate per classe di superficie, epoca di costruzione e numero di occupanti.
- Tavola 22 — Occupati per settore di attività economica, luogo di lavoro, tempo impiegato, mezzo utilizzato e orario di inizio del lavoro (analoga alla Tav. 30 provinciale con analisi dell'orario di inizio del lavoro).
- Tavola 23 — Studenti per grado di istruzione, luogo di studio, tempo impiegato, mezzo utilizzato e orario di inizio delle lezioni (analoga alla Tav. 31 provinciale con analisi dell'orario di inizio delle lezioni e del grado di istruzione degli studenti).

12° CENSIMENTO GENERALE DELLA POPOLAZIONE

1 RECORD ABITAZIONE	DATI INDICATIVI														CARATTERISTICHE DEL FABBRICATO																																																																																				
	TIPO RECORD 1	PROVINCIA	COMUNE	SEZIONE	N. D'ORDINE DEFINITIVO	LOCALITA'	SPESSE DI ALLOGGIO	TIPO FABBRICATO	SEPARAZIONE	TIPO CUSPINAZIONE	N. ABITAZIONI	PIANO DELL'ABITAZIONE	PROPRIETARIO	TITOLO DI EDIFICAMENTO	EPOCA DI COSTRUZIONE	STANZE	CUCINA	STANZE ADIBITE ALTRO USO (UFFICIO, LABORATORIO)	SUPERFICIE	ACQUA POTABILE	CABINETTO SCARICO	BAGNO	ELETTRICITA'	RISCALDAMENTO	FAM. COMPLETO SENZA ABITAZ.	N. D'ORDINE DELLA FAMIGLIA PRINCIPALE																																																																									
	1	2	3	4	5	6	7	8	9	10	11	12	13	14	15	16	17	18	19	20	21	22	23	24	25	26	27	28	29	30	31	32	33	34	35	36	37	38	39	40	41	42	43	44	45	46	47	48	49	50	51	52	53	54	55	56	57	58	59	60	61	62	63	64	65	66	67	68	69	70	71	72	73	74	75	76	77	78	79	80	81	82	83	84	85	86	87	88	89	90	91	92	93	94	95	96	97	98	99
2 RECORD PERSONE DELLA FAMIGLIA	DATI INDICATIVI														LUOGO DI NASCITA	DATA DI NASCITA	STATO CIVILE	LUOGO DI PRESENZA	RESIDENZA 1976	ISTRUZIONE	CONDIZIONE	PROFESSIONE	POSIZIONE	DIPENDENTI	ATTIVITA' ECONOMICA	CONDIZIONE 1976	LUOGO DI LAVORO O DI STUDIO	ORARIO DI INIZIO TEMPO																																																																							
	TIPO RECORD 2	PROVINCIA	COMUNE	SEZIONE	N. D'ORDINE DEFINITIVO	LOCALITA'	COMPONENTE	RELAZ. PRENATALE CAPO F.	SESSO	LUOGO DI NASCITA	PROVINCIA O STATO ESTERO	GIORNO	MESE	ANNO	STATO CIVILE	CITTADINANZA	TIPO	PROVINCIA O STATO ESTERO	MOTIVO DELL'ASSENZA	PROVINCIA O STATO ESTERO	COMUNE	TITOLO DI STUDIO	PREL. CORSO REG.	SCUOLA MATERNA	PREL. CORSO PROF.	TIPO	ORE	PROFESSIONE	POSIZIONE	DIPENDENTI	ATTIVITA' ECONOMICA	TIPO	POSIZIONE	SETTORE AT. ECON.	CONDIZIONE 1976	LUOGO DI LAVORO O DI STUDIO	RIENTRO	ORARIO INIZIO	RITORNI	TEMPO	MEZZO TRASPORTO																																																										
	1	2	3	4	5	6	7	8	9	10	11	12	13	14	15	16	17	18	19	20	21	22	23	24	25	26	27	28	29	30	31	32	33	34	35	36	37	38	39	40	41	42	43	44	45	46	47	48	49	50	51	52	53	54	55	56	57	58	59	60	61	62	63	64	65	66	67	68	69	70	71	72	73	74	75	76	77	78	79	80	81	82	83	84	85	86	87	88	89	90	91	92	93	94	95	96	97	98	99
3 RECORD TEMPORANEAMENTE PRESENTI NELLA FAMIGLIA	DATI INDICATIVI														DATA DI NASCITA	STATO CIVILE	CITTADINANZA	MOTIVO DELLA PRESENZA																																																																																	
	TIPO RECORD 3	PROVINCIA	COMUNE	SEZIONE	N. D'ORDINE DEFINITIVO	LOCALITA'	COMPONENTE	SESSO	GIORNO	MESE	ANNO	STATO CIVILE	CITTADINANZA	MOTIVO DELLA PRESENZA																																																																																					
	1	2	3	4	5	6	7	8	9	10	11	12	13	14	15	16	17	18	19	20	21	22	23	24	25	26	27	28	29	30	31	32	33	34	35	36	37	38	39	40	41	42	43	44	45	46	47	48	49	50	51	52	53	54	55	56	57	58	59	60	61	62	63	64	65	66	67	68	69	70	71	72	73	74	75	76	77	78	79	80	81	82	83	84	85	86	87	88	89	90	91	92	93	94	95	96	97	98	99
4 RECORD COMPONENTI PERMANENTI NELLE CONVIVENZE	DATI INDICATIVI														LUOGO DI NASCITA	DATA DI NASCITA	STATO CIVILE	LUOGO DI PRESENZA	RESIDENZA 1976	ISTRUZIONE	CONDIZIONE	PROFESSIONE	POSIZIONE	DIPENDENTI	ATTIVITA' ECONOMICA	CONDIZIONE 1976	LUOGO DI LAVORO O DI STUDIO	ORARIO DI INIZIO TEMPO																																																																							
	TIPO RECORD 4	PROVINCIA	COMUNE	SEZIONE	N. D'ORDINE DEFINITIVO	LOCALITA'	SPECIE DI CONVIVENZA	COMPONENTE	POSIZIONE COMPONENTE	SESSO	LUOGO DI NASCITA	PROVINCIA O STATO ESTERO	GIORNO	MESE	ANNO	STATO CIVILE	CITTADINANZA	TIPO	PROVINCIA O STATO ESTERO	MOTIVO DELL'ASSENZA	PROVINCIA O STATO ESTERO	COMUNE	TITOLO DI STUDIO	PREL. CORSO REG.	SCUOLA MATERNA	PREL. CORSO PROF.	TIPO	ORE	PROFESSIONE	POSIZIONE	DIPENDENTI	ATTIVITA' ECONOMICA	TIPO	POSIZIONE	SETTORE AT. ECON.	CONDIZIONE 1976	LUOGO DI LAVORO O DI STUDIO	RIENTRO	ORARIO INIZIO	RITORNI	TEMPO	MEZZO TRASPORTO																																																									
	1	2	3	4	5	6	7	8	9	10	11	12	13	14	15	16	17	18	19	20	21	22	23	24	25	26	27	28	29	30	31	32	33	34	35	36	37	38	39	40	41	42	43	44	45	46	47	48	49	50	51	52	53	54	55	56	57	58	59	60	61	62	63	64	65	66	67	68	69	70	71	72	73	74	75	76	77	78	79	80	81	82	83	84	85	86	87	88	89	90	91	92	93	94	95	96	97	98	99
5 RECORD TEMPORANEAMENTE PRESENTI NELLE CONVIVENZE	DATI INDICATIVI														DATA DI NASCITA	STATO CIVILE	CITTADINANZA	MOTIVO DELLA PRESENZA																																																																																	
	TIPO RECORD 5	PROVINCIA	COMUNE	SEZIONE	N. D'ORDINE DEFINITIVO	LOCALITA'	SPECIE DI CONVIVENZA	COMPONENTE	POSIZIONE COMPONENTE	SESSO	GIORNO	MESE	ANNO	STATO CIVILE	CITTADINANZA	MOTIVO DELLA PRESENZA																																																																																			
	1	2	3	4	5	6	7	8	9	10	11	12	13	14	15	16	17	18	19	20	21	22	23	24	25	26	27	28	29	30	31	32	33	34	35	36	37	38	39	40	41	42	43	44	45	46	47	48	49	50	51	52	53	54	55	56	57	58	59	60	61	62	63	64	65	66	67	68	69	70	71	72	73	74	75	76	77	78	79	80	81	82	83	84	85	86	87	88	89	90	91	92	93	94	95	96	97	98	99



ISTITUTO CENTRALE DI STATISTICA

12° CENSIMENTO GENERALE DELLA POPOLAZIONE

25 ottobre 1981

(Legge 18 dicembre 1980, n. 864)

FOGLIO DI FAMIGLIA

A	NUMERO DI CODICE	B	SEZIONE DI CENSIMENTO	
	Comune		N.	
C	Provincia	C	NUMERO D'ORDINE	
			Provvisorio	Definitivo

D	FRAZIONE GEOGRAFICA	
	(lettera)	(denominazione)

E	TIPO DI LOCALITÀ	
	Centro abitato 1 <input type="checkbox"/>	(denominazione)
	Nucleo abitato 2 <input type="checkbox"/>	(denominazione)
	Case sparse 3 <input type="checkbox"/>	(denominazione)

DATI RIASSUNTIVI DEL FOGLIO DI FAMIGLIA					
ABITAZIONE (Sez. I)	PERSONE DELLA FAMIGLIA (Sez. II)				PERSONE TEMPORANEA- MENTE PRE- SENTI PRESSO LA FAMIGLIA (Sez. III)
	M	F	Totale	Tempora- neamente assenti	
Abitazione occupata <input type="checkbox"/>					
Stanze <input type="text"/>					
Abitazione non occupata <input type="checkbox"/>					
Stanze <input type="text"/>					
Altro tipo di alloggio <input type="checkbox"/>					
Famiglia in coabitazione <input type="checkbox"/>					
Famiglia senza abitazione <input type="checkbox"/>					

Data 1981

IL RILEVATORE

INDIRIZZO DELLA FAMIGLIA			
..... N.			
(via, piazza, località)			
Scala	Piano	Interno N.	Tel.

AVVERTENZE

Il modello va compilato, con riferimento al 25 ottobre 1981, dal capo famiglia (cioè da colui che è ritenuto tale dalla famiglia) o, se ciò non fosse possibile, da un'altra persona della famiglia, nelle seguenti parti:

- « Elenco delle persone della famiglia »
- Sezione I - Notizie sull'abitazione: quesiti da ⑤ a ⑬
- Sezione II - Notizie sulle persone della famiglia. Per ciascuna di esse deve essere compilato un « foglio individuale » rispettando l'ordine secondo il quale sono indicate nell'« Elenco » alla pagina seguente
- Sezione III - Notizie sulle persone temporaneamente presenti presso la famiglia il 25 ottobre 1981
- « Notizie riassuntive sulla famiglia » (contenute nei tre « quadri » delle ultime due pagine)

Per le domande seguite da quadratino occorre barrare così la risposta che fa al caso.

I riquadri in rosso non devono essere compilati dalla famiglia, ma dal rilevatore.

Le caselle in azzurro non devono essere compilate.

Per facilitare la compilazione delle singole parti del « Foglio di famiglia », vengono forniti alcuni chiarimenti nella GUIDA inserita nel foglio stesso.

OBBLIGHI DI DENUNCIA E SEGRETEZZA DEI DATI FORNITI COL PRESENTE FOGLIO

L'obbligo di fornire le notizie richieste con il presente foglio è stabilito dall'art. 7 della legge 18 dicembre 1980, n. 864. Coloro che non forniscono le notizie richieste, ovvero le forniscono scientemente errate o incomplete, sono passibili, ai sensi dell'art. 18 del R.D.L. 27 maggio 1929, n. 1285, convertito nella legge 21 dicembre 1929, n. 2238, con le modifiche di cui all'art. 3 della legge 12 luglio 1961, n. 603, di una sanzione amministrativa fino a L. 80.000 che, in caso di recidiva, può essere aumentata fino a L. 800.000, senza pregiudizio delle sanzioni fissate dal codice penale.

L'art. 19 del citato Decreto-Legge n. 1285 1929 e successive modifiche stabilisce inoltre: « Le notizie che si raccolgono in occasione di inchieste ordinate dall'Istituto centrale di statistica, direttamente o a mezzo di Enti delegati, sono vincolate al più scrupoloso segreto d'ufficio e non possono essere rese note, per nessun titolo, se non in forma collettiva, in modo che non se ne possa fare alcun riferimento individuale ».

Coloro che, per ragioni del proprio ufficio, essendo venuti a conoscenza di notizie di carattere personale, le comunicano ad altri o se ne servono per scopi privati, sono passibili di una sanzione amministrativa fino a L. 120.000 elevabile, in caso di recidiva, fino a L. 800.000, senza pregiudizio delle pene in cui fossero incorsi per reati previsti dal codice penale.

ELENCO DELLE PERSONE DELLA FAMIGLIA

N. d'ordine	COGNOME E NOME (scrivere in stampatello)	RELAZIONE DI PARENTELA O DI CONVIVENZA CON IL CAPO FAMIGLIA
1	2	3
1		capo famiglia
2		
3		
4		
5		
6		
7		
8		
9		
10		
11		
12		

Nell'elenco a fianco devono essere indicati, per ciascun componente della famiglia, cognome, nome e relazione di parentela o di convivenza con il capo famiglia.

Al fini del censimento, per **famiglia** si intende un insieme di persone legate da vincoli di matrimonio, parentela, affinità, adozione, affiliazione, tutela o da vincoli affettivi, coabitanti ed aventi dimora abituale nello stesso Comune (anche se non sono ancora iscritte nell'anagrafe della popolazione del Comune medesimo), che normalmente provvedono al soddisfacimento dei loro bisogni mediante la messa in comune di tutto o parte del reddito di lavoro o patrimoniale da esse percepito.

Una famiglia può essere costituita anche di una sola persona che provvede in tutto o in parte con i propri mezzi di sussistenza al soddisfacimento dei bisogni individuali.

Sono considerate facenti parte della famiglia, come membri aggregati di essa, anche le persone che, a qualsiasi titolo, convivono abitualmente con la famiglia stessa.

Nell'elencare le singole persone della famiglia, deve essere scrupolosamente osservato il seguente ordine:

- capo famiglia ;
- coniuge ;
- figli non sposati (in ordine decrescente di età) ;
- figli sposati e loro familiari ;
- altri parenti o affini del capo famiglia (indicare a seconda dei casi : padre, fratello, suocero, zio, nipote, cognato, ecc.) ;
- altre persone conviventi ;
- addetti ai servizi della famiglia.

Per le donne coniugate o vedove scrivere prima il cognome da nubile, poi il nome ed infine il cognome del marito preceduto da «in» per le coniugate e «ved.» per le vedove.

Non devono essere elencate le persone temporaneamente presenti presso la famiglia ; ad esse è riservata infatti la Sezione III.

Data 1981

IL CAPO FAMIGLIA
(o chi per esso)

.....

Sezione I - NOTIZIE SULL'ABITAZIONE

(da compilarsi a cura del rilevatore)

<p>1 SPECIE DI ALLOGGIO</p> <p>1.1 Abitazione occupata . . . 1 <input type="checkbox"/></p> <p>1.2 Altro tipo di alloggio :</p> <ul style="list-style-type: none"> - alloggio precario per le famiglie terremotate . . . 2 <input type="checkbox"/> - altro 3 <input type="checkbox"/> <p>1.3 Abitazione non occupata :</p> <ul style="list-style-type: none"> - disponibile per la vendita o l'affitto . . . 4 <input type="checkbox"/> - utilizzabile per vacanza . . . 5 <input type="checkbox"/> - utilizzabile per lavoro . . . 6 <input type="checkbox"/> - per altri motivi 7 <input type="checkbox"/> <p>QUALORA NELL'ABITAZIONE O NELL'ALTRO TIPO DI ALLOGGIO COABITINO PIÙ FAMIGLIE INDICARE IL NUMERO D'ORDINE DEL FOGLIO O DEI FOGLI CON I QUALI SONO STATE CENSITE</p> <table border="1" style="width: 100%; border-collapse: collapse; margin-top: 5px;"> <thead> <tr> <th colspan="2" style="text-align: center;">NUMERO D'ORDINE</th> </tr> <tr> <th style="width: 50%;">Provvisorio</th> <th style="width: 50%;">Definitivo</th> </tr> </thead> <tbody> <tr> <td style="height: 20px;"> </td> <td style="height: 20px;"> </td> </tr> <tr> <td style="height: 20px;"> </td> <td style="height: 20px;"> </td> </tr> <tr> <td style="height: 20px;"> </td> <td style="height: 20px;"> </td> </tr> </tbody> </table>	NUMERO D'ORDINE		Provvisorio	Definitivo							<p>2 CARATTERISTICHE DEL FABBRICATO IN CUI È SITUATA L'ABITAZIONE</p> <p>2.1 Tipo di fabbricato:</p> <ul style="list-style-type: none"> - utilizzato esclusivamente ad uso abitativo . . . 1 <input type="checkbox"/> - utilizzato prevalentemente ad uso abitativo . . . 2 <input type="checkbox"/> - utilizzato prevalentemente ad uso non abitativo . . . 3 <input type="checkbox"/> - rurale 4 <input type="checkbox"/> <p>2.2 Indicare se il fabbricato è completamente separato da altre costruzioni: . . . 1 <input type="checkbox"/> si . . . 2 <input type="checkbox"/> no</p> <p>2.3 Tipo di costruzione :</p> <p>a) cemento armato</p> <ul style="list-style-type: none"> - a piano terra aperto 1 <input type="checkbox"/> - a piano terra chiuso con muratura 2 <input type="checkbox"/> <p>b) altro tipo 3 <input type="checkbox"/></p> <p>c) non individuato 4 <input type="checkbox"/></p> <p>2.4 Numero delle abitazioni del fabbricato (comprese le abitazioni non occupate):</p> <ul style="list-style-type: none"> - 1 abitazione 1 <input type="checkbox"/> - 2 abitazioni 2 <input type="checkbox"/> - da 3 a 8 abitazioni 3 <input type="checkbox"/> - da 9 a 15 abitazioni 4 <input type="checkbox"/> - da 16 a 30 abitazioni 5 <input type="checkbox"/> - 31 abitazioni e più 6 <input type="checkbox"/> 	<p>3 PIANO IN CUI È SITUATA L'ABITAZIONE</p> <div style="border: 1px solid black; width: 40px; height: 20px; margin: 0 auto;"></div> <p>4 PROPRIETARIO DELL'ABITAZIONE</p> <ul style="list-style-type: none"> - Persona fisica 1 <input type="checkbox"/> - Impresa bancaria o assicuratrice 2 <input type="checkbox"/> - Altra Impresa (di costruzioni, immobiliare, industriale, commerciale, ecc.) 3 <input type="checkbox"/> - Cooperativa edilizia di abitazione: <ul style="list-style-type: none"> - a proprietà individuale 4 <input type="checkbox"/> - a proprietà indivisa 5 <input type="checkbox"/> - Stato, Regione, Provincia, Comune 6 <input type="checkbox"/> - Enti previdenziali (INPS, INPDAI, ecc.) 7 <input type="checkbox"/> - Istituto Autonomo Case Popolari (I.A.C.P.) 8 <input type="checkbox"/> - Altro 9 <input type="checkbox"/>
NUMERO D'ORDINE												
Provvisorio	Definitivo											

<p>5 TITOLO DI GODIMENTO</p> <ul style="list-style-type: none"> - Proprietà, usufrutto o riscatto 1 <input type="checkbox"/> - Affitto o subaffitto 2 <input type="checkbox"/> - Altro titolo 3 <input type="checkbox"/> 	<p>9 ACQUA POTABILE</p> <p>Indicare se l'abitazione:</p> <p>a) dispone di acqua corrente potabile di acquedotto:</p> <ul style="list-style-type: none"> - nell'interno dell'abitazione . . . 1 <input type="checkbox"/> - fuori dell'abitazione . . . 2 <input type="checkbox"/> <p>b) dispone di acqua potabile di pozzo o cisterna . . . 3 <input type="checkbox"/></p> <p>c) non dispone di acqua potabile (né di acquedotto, né di pozzo o cisterna) 4 <input type="checkbox"/></p>	<p>12 ELETTRICITÀ</p> <p>Indicare se l'abitazione dispone di elettricità:</p> <p style="text-align: right;">1 <input type="checkbox"/> si . . . 2 <input type="checkbox"/> no</p>
<p>6 EPOCA DI COSTRUZIONE O DI RICOSTRUZIONE</p> <ul style="list-style-type: none"> - prima del 1919 1 <input type="checkbox"/> - tra il 1919 e il 1945 2 <input type="checkbox"/> - tra il 1946 e il 1960 3 <input type="checkbox"/> - tra il 1961 e il 1971 4 <input type="checkbox"/> - tra il 1972 e il 1975 5 <input type="checkbox"/> - tra il 1976 e il 1980 6 <input type="checkbox"/> - dopo il 1980 7 <input type="checkbox"/> 	<p>10 GABINETTO (W.C.)</p> <p>10.1 Indicare se l'abitazione:</p> <p>a) dispone di gabinetto nell'interno dell'abitazione:</p> <ul style="list-style-type: none"> - uno 1 <input type="checkbox"/> - due o più 2 <input type="checkbox"/> <p>b) dispone di gabinetto fuori dell'abitazione 3 <input type="checkbox"/></p> <p>c) non dispone di gabinetto 4 <input type="checkbox"/></p> <p>10.2 Se l'abitazione dispone di gabinetto, indicare se è fornito di impianto (cassetta, vaschetta, ecc.) per lo scarico dell'acqua:</p> <p style="text-align: right;">1 <input type="checkbox"/> si . . . 2 <input type="checkbox"/> no</p>	<p>13 RISCALDAMENTO</p> <p>13.1 Indicare se l'abitazione:</p> <p>a) dispone di riscaldamento:</p> <ul style="list-style-type: none"> - fornito da impianto fisso centrale o autonomo . . . 1 <input type="checkbox"/> - fornito solo da apparecchi singoli (stufe, caminetti) che consentano il riscaldamento di tutte o della maggior parte delle stanze 2 <input type="checkbox"/> b) non dispone di impianto di riscaldamento né viene riscaldato con apparecchi singoli 3 <input type="checkbox"/> <p>13.2 Tipo di combustibile o di energia prevalentemente usato :</p> <div style="border: 1px solid black; padding: 5px; margin: 5px 0; text-align: center;"> <i>rispondere solo per le abitazioni occupate</i> </div> <ul style="list-style-type: none"> - combustibili liquidi (olio combustibile, gasolio, ecc.) . . . 1 <input type="checkbox"/> - combustibili solidi (carbone, legna, ecc.) . . . 2 <input type="checkbox"/> - combustibili gassosi (gas di città, metano, ecc.) . . . 3 <input type="checkbox"/> - energia elettrica 4 <input type="checkbox"/> - altro 5 <input type="checkbox"/>
<p>7 STANZE</p> <ul style="list-style-type: none"> - Stanze adibite ad abitazione o promiscuamente anche ad altro uso N. <input style="width: 40px;" type="text"/> - Cucina (se ha caratteristiche di stanza) . . . N. <input style="width: 40px;" type="text"/> - Stanze adibite esclusivamente ad altro uso (ufficio, studio professionale, laboratorio, ecc.) N. <input style="width: 40px;" type="text"/> 	<p>11 BAGNO</p> <p>Indicare se l'abitazione dispone di bagno (vasca e/o doccia):</p> <p style="text-align: right;">1 <input type="checkbox"/> si . . . 2 <input type="checkbox"/> no</p>	
<p>8 SUPERFICIE</p> <p>Indicare la superficie in metri quadrati: (interi, senza decimali)</p> <div style="border: 1px solid black; width: 60px; height: 20px; margin: 0 auto;"></div>		

**1 RELAZIONE DI PARENTELA O DI CONVIVENZA
CON IL CAPO FAMIGLIA**

ai fini del censimento per capo famiglia si
intende chi è considerato tale dalla famiglia

- Capo famiglia 1
- Coniuge (marito, moglie) 2
- Figlio (figliastro, figlio adottivo) 3
- Genitore (padre, madre) 4
- Suocero/a 5
- Genero, nuora 6
- Altro parente o affine 7
- Altra persona convivente 8
- Addetto ai servizi della famiglia (domestico,
collaboratore familiare, ecc.) 9

2 SESSO

- Maschio 1
- Femmina 2

3 LUOGO DI NASCITA

- Nel Comune di attuale dimora abituale (resi-
denza) 1
- In altro Comune
.....
(specificare il Comune) 2
- In altro Comune
.....
(specificare la Provincia) 3
- All'estero
.....
(specificare lo Stato estero) 4

4 DATA DI NASCITA

..... giorno mese anno

5 STATO CIVILE

- Celibe o nubile 1
- Coniugato 2
- Vedovo 3
- Separato legalmente 4
- Divorziato 5

6 CITTADINANZA

- Italiana 01
- Straniera
.....
(specificare)
- Nessuna (apolide) 99

7 LUOGO DI PRESENZA ALLA DATA DEL CENSIMENTO

7.1 Indicare se alla data del censimento la persona era presente
nel Comune di dimora abituale (residenza):

1 si no

Precisare se la persona, pur essendo presente alla data del cen-
simento nello stesso Comune di residenza, era eventualmente:

- ricoverata in un istituto di cura pubblico o pri-
vato (ospedale, clinica, ecc.) 2
- in altro luogo (convitto, caserma e simili) 3

7.2 Se alla data del censimento la persona era temporaneamente
assente dal Comune di dimora abituale (residenza) indicare:

a) se si trovava:

- in altro Comune
.....
(specificare il Comune) 4
- all'estero
.....
(specificare la Provincia) 5
- all'estero
.....
(specificare lo Stato estero; per i membri di equi-
paggio indicare « imbarcato »)

b) il motivo della temporanea assenza:

- lavoro 1
- seguire familiari assenti
per motivi di lavoro 2
- studio 3
- ricovero in istituto di cura pubblico
o privato (ospedale, clinica, ecc.) 4
- altro (turismo, servizio di leva, ecc.) 5

**8 LUOGO DI DIMORA ABITUALE (RESIDENZA) NEL
L'OTTOBRE 1976**

rispondere solo se la persona è nata prima del 24 ottobre 1976

- Nel Comune di attuale dimora abituale (residenza) 6
- In altro Comune
.....
(specificare il Comune)
- In altro Comune
.....
(specificare la Provincia)
- All'estero
.....
(specificare lo Stato estero)

9 ISTRUZIONE

rispondere solo se la persona è nata prima del 24 ottobre 1978

9.1 Indicare il titolo di studio più elevato conseguito:

- laurea
.....
(specificare)
- diploma
.....
(specificare)
- licenza di scuola media inferiore 60
- licenza elementare 70

9.2 Se non ha titoli di studio, indicare
se sa leggere e scrivere:

80 si no

9.3 Indicare se frequenta:

- a) un corso regolare di studi (scuola elementare,
media o secondaria superiore, università) 1 si no
- b) la scuola materna 1 si no

9.4 Indicare se frequenta un corso
di formazione professionale (*):

1 si no

(*) Per corso di formazione professionale si intende un corso che abbia
tutti i seguenti requisiti: 1) durata non inferiore a tre mesi; 2) ri-
lascio di un attestato; 3) utilizzazione per migliorare o adegua-
re la capacità professionale.

PERSONE DELLA FAMIGLIA

DELLA PERSONA N.

10 CONDIZIONE PROFESSIONALE O NON PROFESSIONALE NELLA SETTIMANA PRECEDENTE LA DATA DEL CENSIMENTO

rispondere solo se la persona è nata prima del 24 ottobre 1967

10.1 Indicare se la persona è :

- occupata 1
- disoccupata alla ricerca di nuova occupazione 2
- in cerca di prima occupazione 3
- casalinga 4
- studente 5
- ritirata dal lavoro 6
- in servizio di leva 7
- in altra condizione 8

10.2 Indipendentemente dalla risposta fornita al punto 10.1, indicare le ore lavorate nella settimana presso un datore di lavoro o nell'azienda familiare. N.

Se la persona è occupata o disoccupata rispondere ai punti 10.3, 10.4, 10.5 indicando :

10.3 La professione, arte o mestiere, esercitata :

.....
(specificare)

10.4 In quale modo esercita la professione, arte o mestiere :

a) ALLE DIPENDENZE, COME :

- dirigente 01
- appartenente alla carriera direttiva 02
- impiegato 03
- appartenente alle categorie speciali (intermedi) 04
- capo operaio 05
- operaio specializzato o qualificato 06
- operaio comune (manovale, bracciante agricolo, ecc.) 07
- altro lavoratore dipendente (uscieri, guardiano, bidello, ecc.) 08
- apprendista 09
- lavorante a domicilio per conto di imprese 10
- graduato o militare di carriera delle FF.AA., o figura simile dei corpi di polizia e sicurezza interna 11

b) IN CONTO PROPRIO, COME :

- imprenditore 12
 - libero professionista 13
 - lavoratore in proprio (coltivatore diretto, mezzadro, esercente di negozio, artigiano, ecc.) 14
 - coadiuvante 15
- Ha lavoratori retribuiti o apprendisti alle proprie dipendenze ? sì no

10.5 Qual'è l'attività principale (o unica) dello stabilimento, azienda agricola, negozio, ufficio, ente, ecc., presso cui lavora :

.....
(specificare)

11 CONDIZIONE PROFESSIONALE O NON PROFESSIONALE NELL'OTTOBRE 1976

rispondere solo se la persona è nata prima del 24 ottobre 1967

11.1 Indicare se la persona era :

- occupata 1
- disoccupata alla ricerca di nuova occupazione 2
- in cerca di prima occupazione 3
- casalinga 4
- studente 5
- in altra condizione 6

11.2 Se la persona era occupata indicare :

- a) se lavorava : — alle dipendenze 1
— in conto proprio 2
- b) in quale settore :
- agricoltura, foreste, pesca 1
 - industria 2
 - commercio 3
 - altre attività 4

12 LUOGO DI STUDIO O DI LAVORO, TEMPO IMPIEGATO E MEZZO UTILIZZATO PER GLI SPOSTAMENTI

12.1 Indicare la denominazione e l'indirizzo del luogo di studio o di lavoro :

.....
(denominazione)

.....
(indirizzo: via, piazza, numero civico, località)

.....
(Comune e Provincia o Stato estero)

12.2 Indicare se la persona rientra giornalmente dal luogo di studio o di lavoro nella sua dimora abituale :

1 sì 2 no

12.3 In caso di risposta affermativa, se la persona si è recata mercoledì ultimo scorso al luogo di studio o di lavoro precisato al punto 12.1, indicare :

- a) in quale delle seguenti fasce orarie hanno avuto inizio le lezioni o il lavoro :
- 7,15 - 7,44 1
 - 7,45 - 8,14 2
 - 8,15 - 8,44 3
 - 8,45 - 9,15 4
 - altro orario 5
- b) se si è recata più di una volta al luogo di studio o di lavoro 1 sì 2 no
- c) il tempo impiegato per recarsi una sola volta (solo andata) da casa al luogo di studio o di lavoro :
- fino a 15 minuti 1
 - da 16 a 30 minuti 2
 - da 31 a 60 minuti 3
 - oltre 60 minuti 4
- d) il mezzo di trasporto utilizzato per compiere il tratto più lungo (in termini di distanza e non di tempo) del tragitto casa/luogo di studio o di lavoro :
- nessun mezzo (a piedi) 1
 - ferrovia, tram, metropolitana o altro mezzo pubblico (es.: funicolare) su rotaia. 2
 - autobus, filobus, corriera o altro mezzo pubblico (es.: taxi) su gomma 3
 - autobus aziendale o scolastico 4
 - auto privata (come conducente) 5
 - auto privata (come trasportato) 6
 - motocicletta, ciclomotore, scooter (come conducente o trasportato) 7
 - altro mezzo (bicicletta, battello, funivia, ecc.) 8

**Sezione III - NOTIZIE SULLE PERSONE
TEMPORANEAMENTE PRESENTI PRESSO LA FAMIGLIA
IL 25 OTTOBRE 1981**

PERSONA N. 1	PERSONA N. 2	PERSONA N. 3
① SESSO - Maschio 1 <input type="checkbox"/> - Femmina 2 <input type="checkbox"/>	① SESSO - Maschio 1 <input type="checkbox"/> - Femmina 2 <input type="checkbox"/>	① SESSO - Maschio 1 <input type="checkbox"/> - Femmina 2 <input type="checkbox"/>
② DATA DI NASCITA _____ <small>(giorno) (mese) (anno)</small>	② DATA DI NASCITA _____ <small>(giorno) (mese) (anno)</small>	② DATA DI NASCITA _____ <small>(giorno) (mese) (anno)</small>
③ STATO CIVILE - Celibe o nubile . 1 <input type="checkbox"/> - Coniugato 2 <input type="checkbox"/> - Vedovo 3 <input type="checkbox"/> - Separato legalmente 4 <input type="checkbox"/> - Divorziato 5 <input type="checkbox"/>	③ STATO CIVILE - Celibe o nubile . 1 <input type="checkbox"/> - Coniugato 2 <input type="checkbox"/> - Vedovo 3 <input type="checkbox"/> - Separato legalmente 4 <input type="checkbox"/> - Divorziato 5 <input type="checkbox"/>	③ STATO CIVILE - Celibe o nubile . 1 <input type="checkbox"/> - Coniugato 2 <input type="checkbox"/> - Vedovo 3 <input type="checkbox"/> - Separato legalmente 4 <input type="checkbox"/> - Divorziato 5 <input type="checkbox"/>
④ CITTADINANZA - Italiana 01 <input type="checkbox"/> - Straniera _____ <small>(specificare)</small>	④ CITTADINANZA - Italiana 01 <input type="checkbox"/> - Straniera _____ <small>(specificare)</small>	④ CITTADINANZA - Italiana 01 <input type="checkbox"/> - Straniera _____ <small>(specificare)</small>
⑤ MOTIVO DELLA TEMPORANEA PRESENZA - Lavoro 1 <input type="checkbox"/> - Altro 2 <input type="checkbox"/>	⑤ MOTIVO DELLA TEMPORANEA PRESENZA - Lavoro 1 <input type="checkbox"/> - Altro 2 <input type="checkbox"/>	⑤ MOTIVO DELLA TEMPORANEA PRESENZA - Lavoro 1 <input type="checkbox"/> - Altro 2 <input type="checkbox"/>

