

12°

censimento generale
della popolazione

25 ottobre 1981

Volume II

**dati sulle caratteristiche strutturali
della popolazione e delle abitazioni**

Tomo I - Fascicoli provinciali

26 - TREVISO

ISTITUTO CENTRALE DI STATISTICA	
UFF. REGIONALE per la CAMPANIA	
BIBLIOTECA	
Prot. 279	Pos.
Napoli 12-12 19 83	



istat

Istituto Centrale di Statistica

roma 1983

indice

CARTA PLANIMETRICA

Tabelle sinottiche

Caratteri considerati nelle tavole comunali	pag.	X
Caratteri considerati nelle tavole provinciali	»	XII

Introduzione .

1. Premessa	»	XV
2. Definizioni	»	XVI
Famiglia (pag. XVI) - Convivenza (pag. XVII) - Popolazione residente (pag. XVIII) - Popolazione presente (pag. XVIII) - Età (pag. XVIII) - Grado di istruzione (pag. XIX) - Condizione professionale o non professionale (pag. XX) - Professione (pag. XXI) - Posizione nella professione (pag. XXII) - Ramo di attività economica (pag. XXIII) - Abitazione, stanza, altro tipo di alloggio (pag. XXIV) - Fabbricato (pag. XXV)		
3. Avvertenze alle tavole	»	XXV
Tavole comunali (pag. XXV) - Tavole provinciali (pag. XXVII)		
4. Diffusione dei dati	»	XXVIII
5. Qualità dei dati	»	XXVIII

Parte prima - dati comunali

Tavola 1	— Superficie territoriale e densità — Popolazione residente e popolazione presente, per sesso	pag.	2
Tavola 2	— Popolazione residente temporaneamente assente per sesso, luogo di presenza e motivo dell'assenza	»	4
Tavola 3	— Popolazione residente per sesso e stato civile	»	6
Tavola 4	— Popolazione residente per sesso e classe di età		
	A — Totale	»	8
	B — Maschi	»	12
	C — Femmine	»	16
Tavola 5	— Popolazione residente in età da 6 anni in poi per sesso e grado di istruzione	»	20
Tavola 6	— Popolazione residente che frequenta corsi regolari di studio e/o corsi di formazione professionale, per sesso e classe di età	»	24
Tavola 7	— Popolazione residente attiva e non attiva per sesso		
	A — Totale	»	28
	B — Maschi	»	30
Tavola 8	— Popolazione residente attiva in condizione professionale, per sesso e ramo di attività economica		
	A — Totale	»	32
	B — Maschi	»	36
	C — Femmine	»	40
Tavola 9	— Popolazione residente attiva in condizione professionale, per sesso, settore di attività economica e posizione nella professione		
	A — Totale	»	44
	B — Agricoltura, caccia, foreste e pesca	»	46
	C — Industrie	»	48
	D — Altre attività	»	50
Tavola 10	— Popolazione residente attiva in condizione professionale, per sesso, classe di età e settore di attività economica		
	A — Totale	»	52
	B — Maschi	»	56
	C — Femmine	»	60
Tavola 11	— Popolazione residente non attiva per sesso, classe di età e condizione non professionale	»	64
Tavola 12	— Popolazione residente che rientra giornalmente nella propria dimora abituale, secondo il luogo di lavoro o di studio	»	68
Tavola 13	— Famiglie residenti per ampiezza della famiglia	»	70
Tavola 14	— Famiglie residenti secondo la tipologia della famiglia	»	72
Tavola 15	— Abitazioni in complesso (occupate e non occupate); altri tipi di alloggio	»	76
Tavola 16	— Abitazioni occupate per titolo di godimento	»	80
Tavola 17	— Abitazioni occupate per epoca di costruzione	»	84
Tavola 18	— Abitazioni occupate per numero di stanze	»	88
Tavola 19	— Abitazioni occupate per servizio installato	»	92

Tavola 20 — Abitazioni occupate per figura giuridica del proprietario e titolo di godimento	pag.	96
Tavola 21 — Abitazioni non occupate per motivo della non occupazione	»	100
Tavola 22 — Abitazioni non occupate per servizio installato	»	102
Tavola 23 — Abitazioni non occupate per figura giuridica del proprietario	»	104

Parte seconda - dati provinciali


Tavola 1 — Popolazione residente per singolo anno di età, sesso e stato civile	»	108
Tavola 2 — Popolazione presente per singolo anno di età, sesso e stato civile	»	110
Tavola 3 — Popolazione residente per sesso, classe di età e luogo di nascita	»	112
Tavola 4 — Popolazione residente in età da 6 anni in poi per grado di istruzione, sesso, classe di età, condizione professionale o non professionale	»	113
Tavola 5 — Popolazione residente attiva e non attiva per sesso e classe di età, attiva per ramo di attività economica e posizione nella professione; non attiva per condizione non professionale	»	114
Tavola 6 — Popolazione residente attiva e non attiva per sesso e stato civile; attiva per ramo di attività economica e posizione nella professione; non attiva per condizione non professionale	»	116
Tavola 7 — Popolazione residente attiva in condizione professionale per sesso, posizione nella professione, ramo e classe di attività economica	»	118
Tavola 8 — Popolazione residente attiva in condizione professionale per sesso e professione	»	120
Tavola 9 — Popolazione residente attiva in condizione professionale per sesso e categoria socio-professionale	»	124
Tavola 10 — Popolazione residente occupata per ramo di attività economica, ore lavorate e posizione nella professione	»	125
Tavola 11 — Popolazione residente in età da 14 anni in poi non occupata, per sesso e numero di ore lavorate	»	125
Tavola 12 — Popolazione residente in età da 19 anni in poi per sesso, luogo di residenza nel 1976, condizione nel 1976 e nel 1981	»	126
Tavola 13 — Stranieri residenti per classe di età e sesso; condizione professionale per settore di attività economica e posizione nella professione; condizione non professionale	»	128
Tavola 14 — Famiglie residenti per ampiezza e tipo della famiglia	»	129
Tavola 15 — Famiglie residenti con almeno un nucleo familiare, per tipo del nucleo e ampiezza della famiglia	»	130
Tavola 16 — Famiglie residenti per tipo di famiglia e di componenti	»	130
Tavola 17 — Famiglie residenti per ampiezza, stato civile, classe di età e sesso del capo famiglia di censimento		
A — Totale	»	131
B — Maschi	»	132
C — Femmine	»	133

Tavola 18 — Famiglie residenti per condizione professionale o non professionale dei componenti e condizione del capo famiglia di censimento	pag.	134
Tavola 19 — Famiglie residenti per ampiezza e numero di componenti (occupati, in età inferiore a 6 anni, in età di 60 anni e più, in età di 75 anni e più)	»	134
Tavola 20 — Famiglie residenti per ampiezza e specie di alloggio in cui dimorano	»	135
Tavola 21 — Famiglie residenti per tipo della famiglia e numero di figli conviventi	»	136
Tavola 22 — Convivenze e componenti permanenti, attivi e non attivi, per specie della convivenza	»	136
Tavola 23 — Convivenze secondo il numero di componenti presenti per sesso e specie della convivenza	»	136
Tavola 24 — Abitazioni occupate per numero di occupanti, numero di stanze e titolo di godimento	»	138
Tavola 25 — Abitazioni occupate per numero di stanze, numero di famiglie, figura giuridica del proprietario, epoca di costruzione e titolo di godimento, numero di servizi installati	»	140
Tavola 26 — Abitazioni occupate per tipo di fabbricato, numero di stanze, epoca di costruzione, servizi installati	»	142
Tavola 27 — Abitazioni occupate per servizi installati, numero di occupanti, numero di stanze, titolo di godimento, figura giuridica del proprietario ed epoca di costruzione	»	144
Tavola 28 — Abitazioni occupate per numero di stanze e numero dei componenti delle famiglie secondo la condizione occupazionale	»	146
Tavola 29 — Abitazioni non occupate per numero di stanze, motivo della non occupazione, tipo di fabbricato, figura giuridica del proprietario ed epoca di costruzione	»	148
Tavola 30 — Occupati per settore di attività economica, luogo di lavoro, tempo impiegato e mezzo utilizzato		
A — Agricoltura, caccia, foreste e pesca	»	149
B — Industrie	»	150
C — Altre attività	»	151
D — Totale	»	152
Tavola 31 — Studenti per luogo di studio, tempo impiegato e mezzo utilizzato	»	153

Appendice

- A — Tipologia completa delle famiglie
 - B — Confronto tra le classi di età ai censimenti demografici del 1951, 1961, 1971 e 1981.
 - C — Variazioni territoriali e di nome nelle circoscrizioni amministrative (periodo: 25 ottobre 1971 - 24 ottobre 1981)
 - D — Zone di territorio in contestazione tra Comuni
 - E — Categorie socio-professionali secondo la professione e la posizione nella professione.
 - F — Tavole disponibili
- Tracciati records
 Fac simile del *Foglio di famiglia*.

tabelle
sinottiche



introduzione

1. — PREMESSA

Il 12° Censimento generale della popolazione e il Censimento generale delle abitazioni sono stati effettuati con riferimento alla data del 25 ottobre 1981, in attuazione della legge 18 dicembre 1980, n. 864 e del relativo regolamento di esecuzione (D.P.R. 28 settembre 1981, n. 542).

Il piano della rilevazione è stato predisposto sulla base delle proposte formulate da un'apposita Commissione di studio istituita presso l'Istituto Centrale di Statistica della quale hanno fatto parte docenti universitari e rappresentanti di Amministrazioni Pubbliche, nonché di vari Enti interessati all'utilizzazione dei dati censuari.

Il piano di pubblicazione, modificato rispetto al 1971, in particolare, per quanto riguarda la disponibilità dei risultati in funzione delle diverse aggregazioni territoriali, si articola nel modo seguente:

Volume I — **Primi risultati provinciali e comunali sulla popolazione e sulle abitazioni (Dati provvisori)** (Maggio 1982)

Volume II — **Dati sulle caratteristiche strutturali della popolazione e delle abitazioni**

Tomo 1 — Fascicoli provinciali (95 fascicoli)

Tomo 2 — Fascicoli regionali (20 fascicoli)

Tomo 3 — Fascicolo nazionale

Volume III — **Popolazione delle frazioni geografiche e delle località abitate dei Comuni** (20 fascicoli regionali e 1 fascicolo nazionale).

Volume IV — **Atti del censimento.**

Un apposito volume riporta i dati sulla popolazione residente legale dei singoli Comuni, un altro infine sarà dedicato ad una relazione illustrativa ed interpretativa dei risultati censuari.

Il presente fascicolo consta di due parti:

Parte prima: 23 tavole con dati riferiti ai singoli Comuni della Provincia;

Parte seconda: 31 tavole, con dati riguardanti l'incrocio dei caratteri considerati, elaborate a livello provinciale.

Qui di seguito vengono riportate ed illustrate le definizioni dei caratteri ai quali si riferiscono i dati contenuti nel fascicolo; allo scopo di assicurare una esatta interpretazione dei dati stessi vengono inoltre fornite avvertenze specifiche per alcune tavole, nonché talune indicazioni sugli ulteriori canali di accesso all'informazione censuaria e sulla qualità dei risultati.

Per una più completa conoscenza delle modalità tecniche seguite per l'esecuzione del censimento, vedasi il fascicolo dell'Istituto Centrale di Statistica - 12° Censimento della popolazione e 6° Censimento dell'industria, del commercio, dei servizi e dell'artigianato, 25-26 ottobre 1981, *Disposizioni e istruzioni per gli Organi periferici*, Roma 1981.

La denominazione e le circoscrizioni territoriali dei Comuni, delle Province e delle Regioni fanno riferimento alla situazione esistente alla data del 25 ottobre 1981 (Cfr. Istituto Centrale di Statistica - *Elenco dei Comuni al 25 ottobre 1981*, Roma 1982).

2. — DEFINIZIONI

FAMIGLIA

Ai fini del censimento, per famiglia s'intende un insieme di persone legate da vincoli di matrimonio, parentela, affinità, adozione, affiliazione, tutela o da vincoli affettivi, coabitanti ed aventi dimora abituale nello stesso Comune, che normalmente provvedono al soddisfacimento dei loro bisogni mediante la messa in comune di tutto o parte del reddito di lavoro o patrimoniale da esse percepito.

Una famiglia può essere costituita anche di una sola persona la quale provvede in tutto o in parte con i propri mezzi di sussistenza al soddisfacimento dei bisogni individuali.

Sono considerate facenti parte della famiglia, come membri aggregati di essa, anche le persone addette ai servizi domestici, nonché le altre persone che, a qualsiasi titolo, convivono abitualmente con la famiglia stessa.

Ai fini del censimento, si considera **capo famiglia** colui che è ritenuto tale dalla famiglia. Questa definizione differisce da quella utilizzata nei censimenti del 1961 e 1971 a seguito delle innovazioni legislative in materia di diritto di famiglia.

Per la classificazione delle famiglie è stata adottata, analogamente agli spogli effettuati in occasione dei censimenti del 1961 e 1971, la seguente tipologia:

- Famiglie di Tipo A, *se composte di solo capo famiglia* (con o senza membri aggregati);
- Famiglie di Tipo B, *se composte di capo famiglia e coniuge* (con o senza membri aggregati);

- Famiglie di Tipo C, *se composte di capo famiglia, coniuge e figli* (con o senza membri aggregati). Sono considerate di tipo C anche le famiglie in cui manca il coniuge, cioè composte di capo famiglia e figli (con o senza membri aggregati);
- Famiglie di Tipo D, *se composte di capo famiglia, coniuge, figli, ascendenti e/o altri parenti* (con o senza membri aggregati). Sono considerate di tipo D anche le famiglie composte di: capo famiglia, figli, ascendenti e/o altri parenti; capo famiglia, coniuge, ascendenti e/o altri parenti; capo famiglia, ascendenti e/o altri parenti.

Per una migliore conoscenza delle strutture familiari, si è provveduto ad analizzare più in profondità le famiglie di tipo C e di tipo D, individuando al loro interno gruppi ulteriori di famiglie, pervenendo così ad una tipologia più articolata (cfr. Tavola provinciale n. 14). Il contenuto dei singoli gruppi è reso esplicito in Appendice (punto A):

Questa tipologia è stata concepita in funzione dell'obiettivo di procedere, per quanto possibile, all'individuazione dei nuclei familiari.

Per **nucleo familiare** s'intende la coppia sposata senza figli o con uno o più figli mai sposati, nonché un solo genitore con uno o più figli mai sposati.

Si possono quindi avere i seguenti quattro tipi di nuclei familiari:

- coniugi senza figli o con figli tutti non celibi o nubili;
- coniugi con almeno un figlio mai sposato;
- padre con almeno un figlio mai sposato;
- madre con almeno un figlio mai sposato.

In questo fascicolo risultano enucleate le famiglie con almeno un nucleo familiare (cfr. Tavola provinciale n. 15) in quanto non è stato possibile provvedere ad un accertamento esaustivo dei nuclei familiari sia per l'assenza sul *Foglio di famiglia* di quesiti specifici o di notizie comunque indispensabili, sia perché si è rinunciato ad ulteriori esplorazioni che pure in qualche caso avrebbero consentito l'individuazione di altri nuclei.

Si è del parere, comunque, che i citati criteri di spoglio — peraltro applicati all'universo delle famiglie e non ad un campione come generalmente praticato negli altri Paesi — assicurino risultati pienamente soddisfacenti, tenuto anche conto che — stando alle risultanze di uno spoglio campionario condotto sulla base dei dati censuari del 1971 (cfr. Istituto Centrale di Statistica — *Indagine sui nuclei familiari*, Collana d'informazioni, n. 6 del 1982) — le famiglie mononucleari rappresentano il 97% circa delle famiglie con due o più componenti.

CONVIVENZA

Ai fini del censimento, per convivenza s'intende un insieme di persone che, senza essere legate da vincoli di matrimonio, parentela, affinità e simili, conducono vita in comune per motivi religiosi, di cura, di assistenza, militari, di pena, e simili.

Sono considerate facenti parte della convivenza anche le persone addette alla convivenza stessa per ragioni d'impiego o di lavoro e che vi convivono abitualmente, purché non costituiscano famiglia a sé stante.

POPOLAZIONE RESIDENTE

La popolazione residente di ciascun Comune è costituita dalle persone aventi dimora abituale nel Comune e ivi presenti alla data del censimento e dalle persone aventi anch'esse dimora abituale nel Comune, ma che alla data del censimento risultavano assenti per uno dei seguenti motivi:

- emigrazione in altro Comune o all'estero, nel caso si tratti di emigrazione per l'esercizio di occupazioni stagionali o temporanee;
- servizio di leva, di richiamo alle armi, di volontariato;
- istruzione, noviziato religioso;
- ricovero in istituti di cura, di qualsiasi natura, purché la permanenza nel Comune di temporanea presenza non superi i due anni;
- detenzione in attesa di giudizio, condanna inferiore a cinque anni, obbligo di soggiorno per misura di prevenzione, rieducazione, purché la permanenza nel Comune di temporanea presenza non superi i cinque anni;
- affari, turismo, breve cura, e simili;
- servizio statale all'estero;
- missione fuori sede, compresa la frequenza di corsi di qualificazione o aggiornamento professionali, nonché di avanzamento;
- imbarco su navi della marina militare e mercantile.

È il caso di precisare, sulla base della predetta definizione, che a livello provinciale la popolazione residente temporaneamente assente risulta dalla somma dei dati comunali e pertanto comprende anche le persone temporaneamente assenti da un Comune della Provincia che alla data del censimento erano temporaneamente presenti in un altro Comune della Provincia stessa.

La popolazione residente, a norma dell'art. 2 del D.P.R. 542 del 28 settembre 1981, è considerata popolazione legale. Il relativo ammontare, per Comuni, Province e Stato è pubblicato sulla Gazzetta Ufficiale n. 95, del 7 aprile 1983, Supplemento ordinario n. 17.

POPOLAZIONE PRESENTE

La popolazione presente di ciascun Comune è costituita dalle persone presenti nel Comune alla data del censimento ed aventi in esso dimora abituale, nonché dalle persone temporaneamente presenti nel Comune alla data del censimento, ma aventi abituale dimora in altro Comune o all'estero.

ETÀ

L'età è computata in anni compiuti. Così ad esempio:

- 0 anni: dalla nascita al giorno precedente il 1° compleanno;
- 1 anno: dal giorno del 1° compleanno al giorno precedente il 2° compleanno;
- meno di 5 anni: dalla nascita al giorno precedente il 5° compleanno;
- da 5 a 9 anni: dal giorno del 5° compleanno al giorno precedente il 10° compleanno.

Poiché tale criterio è stato reintrodotta in occasione del censimento demografico del 1971, al fine di rendere più agevoli i confronti temporali, si forniscono in Appendice (punto B) indicazioni utili per la ricostruzione delle classi di età per le quali può essere effettuato il confronto dei dati comunali.

GRADO DI ISTRUZIONE

Si riferisce al più alto titolo di studio conseguito in qualsiasi scuola (pubblica o privata, italiana o straniera, anche all'estero) e non alla più alta classe o al più alto corso frequentato con successo.

Laureati	coloro che, avendo seguito un corso completo di studi universitari (della durata minima di quattro anni), hanno conseguito un diploma di laurea.
Diplomati	coloro che hanno conseguito un diploma di maturità o di abilitazione di scuola secondaria di secondo grado. Con tale voce sono altresì indicate le persone che hanno conseguito una abilitazione specifica dopo un corso di studi universitari della durata inferiore a quattro anni (diploma di statistica, di vigilanza alle scuole elementari, ISEF, ecc.).
Forniti di licenza media inferiore	coloro che hanno conseguito una licenza di scuola secondaria di primo grado che consenta l'accesso alle scuole secondarie di secondo grado.
Forniti di licenza elementare	coloro che hanno conseguito la licenza elementare o il certificato rilasciato da un corso di scuola popolare di tipo C (assimilabile alla licenza elementare).
Alfabeti privi di titolo di studio	coloro che hanno dichiarato di saper leggere e scrivere pur non avendo conseguito la licenza elementare, nonché gli scolari anche se iscritti alla 1 ^a elementare. Sono comprese in tale gruppo anche le persone che hanno conseguito il certificato di proscioglimento (3 ^a elementare) fino al 1955, anno nel quale tale certificato venne abolito. Poiché nel censimento del 1961 le persone fornite del certificato di proscioglimento vennero comprese tra le persone in possesso di licenza di scuola elementare, ai fini di un corretto confronto fra i dati di questi due censimenti occorre considerare congiuntamente i gruppi dei <i>forniti di licenza elementare</i> e degli <i>alfabeti privi di titolo di studio</i> .
Analfabeti	coloro che hanno dichiarato di non sapere leggere e scrivere.

CONDIZIONE PROFESSIONALE O NON PROFESSIONALE

La popolazione in condizione professionale è costituita dalle persone che nella settimana precedente la data del censimento risultavano occupate o disoccupate alla ricerca di nuova occupazione.

Occupati coloro che possiedono un'occupazione (in proprio o alle dipendenze) da cui traggono un profitto o una retribuzione. Sono considerati tali anche coloro che collaborano, senza avere un regolare rapporto di lavoro, con un familiare che svolge un'attività lavorativa in proprio.

Disoccupati alla ricerca di nuova occupazione coloro che hanno perduto una precedente occupazione alle dipendenze e sono alla ricerca attiva di una nuova occupazione, essendo in grado di accettarla se viene loro offerta.

La popolazione in condizione non professionale è costituita:

- a) da tutti i bambini e ragazzi con meno di 14 anni;
- b) dalle persone in cerca di prima occupazione;
- c) dalle casalinghe;
- d) dagli studenti;
- e) dalle persone ritirate dal lavoro;
- f) dagli altri censiti in età da 14 anni in poi che non rientrano nei gruppi di cui alle lettere da b) ad e). Tra questi ultimi sono compresi anche coloro che stanno assolvendo gli obblighi di leva; tali persone al censimento del 1971 venivano attribuite alla popolazione in condizione professionale o a quella in condizione non professionale sulla base della condizione nella quale si trovavano prima dell'inizio del servizio di leva.

Si riportano di seguito le relative definizioni:

Persone in cerca di prima occupazione coloro che non hanno mai esercitato un'attività lavorativa o hanno cessato un'attività lavorativa in proprio e sono alla ricerca attiva di un'occupazione alle dipendenze essendo in grado di accettarla se viene loro offerta.

Casalinghe coloro che si dedicano prevalentemente alla cura della propria famiglia e della propria casa.

Studenti coloro che si dedicano prevalentemente allo studio.

Persone ritirate dal lavoro coloro che hanno cessato una attività lavorativa per raggiunti limiti di età o altra causa.

Anche ai fini del confronto con i dati del censimento del 1971, si precisa che **le persone in condizione professionale e quelle in cerca di prima occupazione confluiscono nella cosiddetta popolazione attiva. La popolazione in condizione non professionale depurata dalle persone in cerca di prima occupazione, costituisce invece la popolazione non attiva.**

In ordine sempre ai confronti temporali, è necessario tener presente che nei precedenti censimenti si è utilizzato il concetto di condizione *abituale*, non essendo previsto che la risposta ai quesiti sull'attività professionale dovesse essere fornita facendo riferimento alla data del censimento. Con le innovazioni introdotte è stato recepito il criterio seguito nelle rilevazioni correnti delle forze di lavoro.

PROFESSIONE

Per professione s'intende l'attività individuale esercitata dalle persone costituenti la popolazione attiva, ad esclusione delle persone in cerca di prima occupazione. La specificazione della professione, cioè la *qualificazione tecnologica* dell'attività individuale è determinata dal genere di lavoro o di servizio esplicato (ad esempio: industriale, commerciante, medico, avvocato, contabile, falegname, ebanista, fabbro ferraio, elettricista... ecc.).

Il lavoro connesso con l'esercizio di una professione è caratterizzato da uno sforzo fisico o intellettuale da parte della persona, nonché dall'oggetto sul quale tale sforzo viene esercitato. In relazione alla prevalenza ed alla natura di questi vari elementi si è soliti fare distinzione tra lavoro prevalentemente intellettuale e lavoro prevalentemente manuale. Le attività di carattere prevalentemente intellettuale sono comunemente designate come *professioni o arti liberali*; quelle di carattere prevalentemente manuale come *arti o mestieri*. Tuttavia, per semplicità di linguaggio, si designano usualmente con il termine *professioni* sia le professioni e arti liberali, sia le arti e i mestieri.

Per le persone addette al culto e i militari di carriera esercitanti una professione non inerente all'esercizio del culto o all'attività tipicamente militare è stata considerata l'attività di tipo civile da esse svolta (ad esempio: per un sacerdote secolare esercitante la professione di insegnante presso una scuola pubblica o privata si è considerata la professione di *insegnante*; per una suora infermiera si è considerata la professione di *infermiera*; per un capitano medico si è considerata la professione di *medico*, e così via).

Per le persone disoccupate è stata considerata la professione esercitata prima della disoccupazione.

Per notizie più analitiche si rinvia al volume dell'Istituto Centrale di Statistica — *Classificazione delle professioni, Metodi e Norme, Serie C, n. 9, Maggio 1981.*

Per la professione e i due caratteri seguenti (posizione nella professione ed attività economica) è necessario tener presente che le persone con più di una attività lavorativa hanno fornito le notizie facendo riferimento alla principale attività svolta, cioè a quella che per continuità di lavoro, per importanza economica o altre considerazioni era ritenuta da esse la prevalente.

POSIZIONE NELLA PROFESSIONE

Per posizione nella professione s'intende la condizione della persona espletante un'attività economica in rapporto all'unità locale in cui viene svolta l'attività stessa.

Nel presente volume le posizioni nella professione risultano raggruppate nel modo seguente:

Imprenditori, liberi professionisti:

imprenditori — coloro che gestiscono in proprio un'impresa (azienda agricola, industriale, commerciale, ecc.), nella quale non impiegano l'opera manuale propria o di familiari, ma quella di dipendenti;

liberi professionisti — coloro che esercitano in proprio una professione o arte liberale (notaio, medico, ingegnere, avvocato, ecc.).

Lavoratori in proprio: coloro che gestiscono un'azienda agricola, una piccola azienda industriale, una bottega artigiana, un negozio o un esercizio pubblico partecipandovi col proprio lavoro manuale. In tale posizione sono compresi anche i coltivatori diretti, i mezzadri e simili, i soci di cooperative aventi figura di lavoratori in proprio e chi lavora nel proprio domicilio direttamente per conto di consumatori e non su commissione di imprese.

Coadiuvanti: coloro che collaborano con un familiare che svolge un'attività lavorativa in proprio, senza avere un rapporto di lavoro regolato da contratto.

Dirigenti e impiegati:

dirigenti — coloro che ricoprono un ruolo caratterizzato da un elevato grado di professionalità, autonomia e potere decisionale. Per la Pubblica Amministrazione si considerano in tale posizione le qualifiche previste dal D.P.R. 30 giugno 1972, n. 748, nonché le qualifiche equivalenti presso tutte le altre Amministrazioni, siano esse a carattere centrale o locale. Per gli appartenenti alle FF.AA. e corpi simili sono considerati come dirigenti gli ufficiali con grado superiore a quello di tenente colonnello o posizioni assimilate;

appartenenti alla carriera direttiva — coloro che con diverso grado di responsabilità, discrezionalità di poteri e autonomia, esercitano una funzione direttiva (tecnica o amministrativa). Per gli appartenenti alle FF.AA. e corpi simili sono considerati come direttivi gli ufficiali con grado inferiore a quello di colonnello o posizioni assimilate;

impiegati — coloro che esercitano una funzione di concetto o esecutiva tecnica o amministrativa;

appartenenti alle categorie speciali (intermedi) — coloro che esercitano una funzione intermedia tra quella degli impiegati e quella degli operai specializzati vale a dire chi guida e controlla, con apporto di adeguata competenza tecnico-pratica, gruppi di altri lavoratori.

Lavoratori dipendenti:

capi operai — coloro che svolgono una attività per la cui esecuzione si richiedono conoscenze di tipo specialistico ed hanno eventualmente responsabilità di guida di personale;

operai specializzati o qualificati — coloro che svolgono una attività per la cui esecuzione si richiedono adeguate cognizioni tecnico-pratiche conseguite o in istituti professionali o mediante istruzione equivalente o acquisite con il necessario tirocinio e pratica, nonché chi esegue con perizia il lavoro manuale affidatogli essendo in possesso di specifiche capacità tecnico-pratiche;

operai comuni — coloro che eseguono lavori di carattere manuale e non sono compresi nelle categorie precedenti (manovale, bracciante agricolo, ecc.);

altri lavoratori dipendenti — coloro che esercitano mansioni di usciere, bidello, guardiano e simili;

apprendisti — coloro che esercitano un'attività lavorativa per l'apprendimento di una professione ed il successivo conseguimento di una qualifica;

lavoranti a domicilio — coloro che lavorano nel proprio domicilio esclusivamente o prevalentemente su commissione di imprese (industriali, commerciali, artigiane) e non direttamente per conto di consumatori;

graduati o militari di carriera delle FF.AA. o figure similari dei corpi di polizia e sicurezza interna — gli appartenenti alle FF.AA. e corpi similari con grado fino a caporal maggiore o assimilati, nonché i vigili urbani e del fuoco.

RAMO DI ATTIVITÀ ECONOMICA

Per ramo di attività economica s'intende il campo di attività in cui viene esercitata la professione, arte o mestiere. Esso è determinato, di norma, in base all'attività (unica o prevalente) delle singole *unità locali* in cui il censito svolge la propria professione, arte o mestiere (ad esempio: azienda agricola, stabilimento industriale, bottega artigiana, negozio, esercizio pubblico, sede o filiale bancaria e assicurativa, ospedale, gabinetto medico, studio professionale, ministero, amministrazione comunale). I rami in cui si articola la classificazione delle attività economiche sono i seguenti:

0. — Agricoltura, caccia, foreste e pesca
1. — Energia, gas e acqua
 - 1.A — Estrazione di combustibili solidi, liquidi e gassosi; industria petrolifera
 - 1.B — Energia elettrica, gas e acqua
2. — Industrie estrattive, industrie manifatturiere per la trasformazione di minerali non energetici e prodotti derivati; industrie chimiche
3. — Industrie manifatturiere per la lavorazione e la trasformazione dei metalli; meccanica di precisione
4. — Industrie manifatturiere alimentari, tessili, delle pelli e cuoio, dell'abbigliamento, del legno, mobili e altre industrie manifatturiere
5. — Industria delle costruzioni e delle installazioni di impianti per l'edilizia
6. — Commercio, pubblici esercizi e alberghi; riparazioni di beni di consumo e di veicoli
 - 6.A — Commercio, pubblici esercizi e alberghi
 - 6.B — Riparazioni di beni di consumo e di veicoli
7. — Trasporti e comunicazioni
8. — Credito e assicurazione, servizi prestati alle imprese; noleggio
 - 8.A — Credito e assicurazione
 - 8.B — Servizi prestati alle imprese; noleggio
9. — Pubblica amministrazione; servizi pubblici e privati
 - 9.A — Pubblica amministrazione
 - 9.B — Servizi pubblici e privati

Si fa presente che non risulta possibile procedere ad un completo confronto dei dati per ramo di attività economica con i corrispondenti dati del 1971, in quanto la relativa classificazione ha subito una profonda revisione (cfr. Istituto Centrale di Statistica — *Classificazione delle attività economiche, Metodi e Norme, Serie C, n. 8, Maggio 1981*), essendo stato necessario renderla ragguagliabile alla NACE (Nomenclatura generale delle attività economiche nelle Comunità Europee) concordata in sede comunitaria.

ABITAZIONE, STANZA, ALTRO TIPO DI ALLOGGIO

Ai fini del censimento, per abitazione s'intende un insieme di vani, o anche un vano solo, destinato funzionalmente ad uso di alloggio, che dispone di un ingresso indipendente su strada, pianerottolo, cortile, terrazza, ballatoio, e simili e che alla data del censimento è occupata o è destinata ad essere occupata da una famiglia o da più famiglie coabitanti.

Un'abitazione si considera occupata se in essa abitano una o più persone aventi la dimora abituale nel Comune di censimento, anche se temporaneamente assenti alla data del censimento stesso; non occupata se in essa non abita alcuna persona o se è abitata solo da persone temporaneamente presenti nel Comune di censimento (è il caso ad esempio di studenti che frequentano un corso di studi nel Comune di censimento).

È da considerare non occupata l'abitazione:

- disponibile per la vendita o l'affitto;
- utilizzabile per vacanza in quanto chi ne dispone la occupa soltanto in uno o più periodi dell'anno (abitazioni ubicate generalmente in località turistiche);
- utilizzabile per lavoro, cioè se trattasi di abitazione secondaria che viene occupata saltuariamente da chi ne dispone per motivi di lavoro (ad esempio: casa di campagna destinata ai lavori agricoli nell'epoca del raccolto, abitazione secondaria situata generalmente in un Comune diverso da quello di dimora abituale utilizzata per lo svolgimento della propria attività lavorativa);
- non occupata per altro motivo in quanto già venduta o affittata, ma non ancora occupata; non più occupata da chi ne dispone, per trasferimento a seguito di emigrazione definitiva verificatasi in particolare nelle zone montane di spopolamento.

Il titolo di godimento dell'abitazione fa riferimento al titolo in base al quale la famiglia dispone dell'abitazione stessa. I titoli di godimento considerati sono:

- *proprietà*, alla quale è stato assimilato l'usufrutto; sotto tale voce sono comprese anche le abitazioni a riscatto;
- *affitto*, che comprende anche il subaffitto;
- *altro titolo*, per i casi di uso gratuito dell'abitazione, di godimento per prestazione di servizi, ecc.

L'epoca di costruzione o di ricostruzione fa riferimento all'anno di ultimazione della costruzione o ricostruzione. Nel caso in cui l'abitazione sia stata costruita in anno posteriore a quello del relativo fabbricato, a seguito di ricostruzione parziale, ampliamento o sopraelevazione, è stato considerato l'anno di termine della ricostruzione, dell'ampliamento o della sopraelevazione.

Per quanto concerne la superficie dell'abitazione è da tener presente che essa fa riferimento alla superficie dei pavimenti delle stanze e dei vani accessori con esclusione della superficie di balconi, terrazze, verande, cantine, garages, portici, loggiati, solai, cortili, ecc.

Per stanza s'intende un locale, facente parte di un'abitazione, che riceve aria e luce dall'esterno ed ha dimensioni tali da consentire la collocazione di un letto lasciando lo spazio utile per il movimento di una persona. La cucina, se risponde a tale definizione, è considerata stanza.

Per altro tipo di alloggio s'intende il locale che, pur non essendo funzionalmente destinato ad abitazione di una famiglia (cantina, soffitta, magazzino, negozio, ufficio, ecc.) ovvero non avendo le caratteristiche proprie dell'abitazione (roulotte, natante, grotta, carrozzone, ecc.), risulta alla data del censimento occupato di fatto da una o più famiglie residenti.

FABBRICATO

Per fabbricato s'intende qualsiasi costruzione, comprendente almeno un'abitazione, isolata da vie o spazi vuoti oppure separata da altre costruzioni mediante muri maestri che si elevano, senza soluzione di continuità, dalle fondamenta al tetto, che disponga di uno o più accessi all'esterno e che possa avere una o più scale autonome.

3. — AVVERTENZE ALLE TAVOLE

TAVOLE COMUNALI

Tavola 1:

— l'elenco dei Comuni che hanno subito variazioni territoriali e di nome tra il 1971 ed il 1981 è riportato in Appendice (punto C);

— i dati sulla superficie territoriale dei Comuni sono stati forniti dagli Uffici Tecnici Erariali; si fa presente che eventuali variazioni di superficie di minima entità non segnalate in Appendice sono conseguenti a verifiche periodiche effettuate dagli stessi Uffici Tecnici Erariali.

Per quanto concerne le superfici delle zone di territorio in contestazione tra due o più Comuni (Appendice punto D) rilevate in sede di predisposizione delle basi territoriali del censimento, è da tener presente che esse costituiscono un *di cui* delle superfici totali dei Comuni.

Ai fini dell'imputazione delle superfici contestate alla superficie totale dell'uno o dell'altro Comune interessato, si è avuto riguardo alle circoscrizioni comunali, quali risultano delimitate sulle carte topografiche al 25.000 edite dall'Istituto Geografico Militare, nel presupposto che tali circoscrizioni facciano riferimento alle medesime risultanze catastali da cui sono desunte le superfici dei Comuni.

In mancanza di altro valido criterio, l'attribuzione delle superfici contestate è stata necessariamente omessa nei pochi casi in cui i confini comunali sono rimasti indefiniti anche sulla cartografia I.G.M.;

— la densità della popolazione residente (numero medio di abitanti per Km²) è data dal rapporto fra il totale della popolazione residente di ciascun Comune e la superficie territoriale del Comune stesso espressa in Km².

Tavola 2:

tra le persone temporaneamente assenti per motivi di lavoro risultano anche quelle che hanno seguito familiari recatisi in altri Comuni o all'estero per motivi di lavoro.

Tavola 6:

per corso di formazione professionale s'intende un corso che abbia tutti i seguenti requisiti:

- durata non inferiore a tre mesi;
- rilascio di un attestato;
- utilizzazione per migliorare o adeguare la capacità professionale.

Tavole 9 e 10:

i rami in cui si articola la classificazione delle attività economiche risultano così raggruppati:

- agricoltura, caccia, foreste e pesca: ramo 0;
- industrie: rami 1, 2, 3, 4 e 5;
- altre attività: rami 6, 7, 8 e 9.

Tavola 12:

le persone che lavorano e frequentano un corso di studi regolare e/o di formazione professionale sono comprese fra gli *occupati*; le persone che frequentano un corso regolare di studi ed un corso di formazione professionale sono comprese fra gli *scolari e studenti*; in quest'ultimo gruppo sono pure compresi i bambini che frequentano la scuola materna.

Tavola 14:

per l'individuazione delle famiglie composte da coniugi, coniugi e figli, genitori e figli, si è fatto riferimento alla figura del capo famiglia e quindi, nel caso di questa tavola, la famiglia composta ad esempio dal capo famiglia e da uno dei suoi genitori risulta sotto la voce *altro tipo di famiglia*.

Tavola 15:

per il calcolo del numero medio di occupanti per stanza non si è tenuto conto delle stanze adibite esclusivamente ad altro uso.

Tavola 19:

per quanto concerne l'acqua potabile di acquedotto e il gabinetto, l'espressione *fuori dell'abitazione* sta ad intendere che il servizio si trova o nel corpo del fabbricato che comprende l'abitazione (ballatoio, pianerottolo, ecc.) o nel cortile, giardino o orto annessi al fabbricato stesso, a disposizione dei soli occupanti dell'abitazione o del fabbricato e non del pubblico in genere.

Si fa inoltre presente che per *bagno* s'intende un impianto di vasca e/o doccia.

Tavola 22:

è da tener presente che le abitazioni che dispongono di servizi installati sommate a quelle che non ne dispongono danno il totale abitazioni solo nel caso in cui sia sempre stata fornita risposta ai relativi quesiti.

TAVOLE PROVINCIALI

Tavole 4, 12, 13, 18, 30:

cfr. nota alle tavole comunali 9 e 10 (nella tavola 13 è enucleato altresì il ramo "commercio, pubblici servizi, alberghi, riparazioni di beni di consumo e di veicoli").

Tavola 9:

per notizie sui contenuti delle singole categorie vedi Appendice (punto E); la popolazione attiva in condizione professionale considerata in tale tavola comprende anche i militari in servizio di leva.

Tavole 10 e 13:

le posizioni nella professione risultano raggruppate nel modo seguente:

- *indipendenti*: imprenditori, liberi professionisti, lavoratori in proprio, coadiuvanti;
- *dipendenti*: tutte le altre.

Tavola 18:

i componenti in condizione non professionale sono stati classificati secondo il settore di attività economica dei componenti in condizione professionale.

Tavola 20:

le famiglie che occupano un'abitazione o un altro tipo di alloggio sono quelle che occupano l'alloggio a titolo principale.

Tavola 22:

nella voce *altre convivenze* sono comprese le convivenze militari e di altri corpi accasermati.

Tavola 28:

sono considerate solo le famiglie che occupano le abitazioni a titolo principale.

Tavole 30 e 31:

i dati fanno riferimento alle persone che nel mercoledì precedente la data di compilazione del modello si sono recate al lavoro o a scuola rientrando nella stessa giornata alla propria dimora abituale.

Ai fini di una corretta interpretazione dei dati occorre tener presente che:

- i lavoratori-studenti hanno fatto riferimento al luogo di lavoro;
- coloro che esercitano la professione su mezzi di trasporto (autisti, ferrovieri, tramvieri, piloti, marittimi, ecc.) hanno indicato il luogo da cui prendono servizio (posteggio, stazione, deposito, aeroporto, porto, ecc.);
- il mezzo di trasporto è quello utilizzato per compiere il tratto più lungo (in termini di distanza e non di tempo) del tragitto casa/luogo di lavoro o studio.

Con riferimento alla Tav. 31, si precisa che tra gli studenti sono compresi i bambini che frequentano la scuola materna e le persone che frequentano corsi di formazione professionale.

4. — Diffusione dei dati

Allo scopo di favorire un'ampia utilizzazione dei dati raccolti con il censimento, si precisa quanto segue:

a) ad integrazione delle tavole riportate nel presente fascicolo, sono state elaborate le tavole non destinate alla pubblicazione, ma comunque disponibili per gli utilizzatori, riportate in Appendice (punto F);

b) sia le tavole pubblicate che quelle di cui alla lettera a) possono essere fornite su nastro magnetico;

c) le 23 tavole, contenenti i dati comunali, possono essere fornite per sezione di censimento; le 31 tavole, contenenti i dati provinciali, possono essere fornite per Comune, rispettivamente su tabulato o nastro magnetico;

d) le richieste comportano il rimborso delle spese vive sostenute per l'approntamento del supporto e devono essere inoltrate a:

**Istituto Centrale di Statistica, Servizio Censimenti — Rep. CENS/A, Via Cesare Balbo, 16
— 00100 Roma.**

5. — Qualità dei dati

Il problema del controllo della qualità dei dati, che costituisce una delle fasi più delicate di ogni indagine statistica, si presenta ancor più accentuato in occasione delle operazioni censuarie, dalla raccolta dei dati alla pubblicazione dei risultati.

Per assicurare, nei limiti del possibile, il più alto livello di attendibilità e coerenza dei risultati, l'Istituto ha previsto particolari procedure di controllo già nel corso delle operazioni di raccolta dei dati. In tale fase gli Uffici Comunali di Censimento, assistiti dagli Uffici Provinciali di Censimento, dagli Ispettori Provinciali e da Funzionari dell'ISTAT dislocati in tutte le Province, hanno provveduto alla revisione quantitativa dei *Fogli di famiglia* accertando che tutte le unità oggetto di rilevazione (abitazioni, famiglie e convivenze) fossero state censite. Al termine delle operazioni di raccolta dei dati gli Uffici Comunali di Censimento hanno provveduto alla revisione qualitativa dei questionari di rilevazione provvedendo a codificare le notizie che per loro natura non risultavano precodificate.

Nella fase di registrazione dei dati su supporto informatico (i tracciati records sono riportati in Appendice) l'Istituto ha posto in atto le misure necessarie ad assicurare la validità dell'operazione, inserendo nelle convenzioni stipulate con quelle Regioni, Amministrazioni provinciali e comunali che, a norma dell'art. 40, del D.P.R. 28 settembre 1981, n. 542, hanno provveduto ad eseguire in proprio tale lavorazione, oltre alla verifica anche il rispetto di particolari vincoli idonei ad assicurare in corrispondenza dei vari quesiti, la compatibilità dei codici registrati.

Analoghe procedure sono state seguite per il materiale fatto registrare direttamente a cura dell'ISTAT.

In entrambi i casi, è stata attivata una procedura di controllo effettuando una nuova verifica su un campione del materiale registrato. Tale operazione ha consentito di accertare che il livello di errore attribuibile all'approntamento dell'input è risultato generalmente inferiore al 5 per mille.

Il controllo finale sulla validità dei risultati è stato attuato attraverso una complessa procedura elettronica per la messa a punto quantitativa e qualitativa del materiale.

Trattasi di una procedura articolata in varie fasi di lavoro, succintamente illustrate nei punti che seguono.

1) *Verifica della sequenzialità dei dati indicativi dei Fogli di famiglia e di convivenza*(codici di Provincia, Comune, sezione e numero d'ordine del *Foglio*).

In tale sede sono state tra l'altro individuate eventuali situazioni irregolari con specifico riferimento alla completezza delle risposte fornite ai singoli quesiti del *Foglio di famiglia*. Questa analisi ha evidenziato, in alcuni casi, la necessità di dover ricorrere sistematicamente ai singoli questionari di rilevazione per una ulteriore revisione, codifica e nuova registrazione degli stessi.

2) *Messa a punto qualitativa dei Fogli di censimento*.

I records registrati sono stati sottoposti al vaglio di un complesso programma di controllo che prevede l'imposizione automatica, sotto determinate condizioni, dei codici eventualmente mancanti o non validi e l'aggiustamento dei codici registrati in caso di accertata incongruenza. Tale controllo esteso agli incroci tra le modalità previste dal piano di pubblicazione, è stato dapprima effettuato all'interno del singolo tipo record e poi esteso tra tipi records.

In altri termini si è assicurata:

- la completezza delle risposte per singolo quesito all'interno dello stesso tipo record;
- la congruità delle risposte fornite relativamente ad ogni tipo record scegliendo all'interno di esso un carattere come fondamentale;
- la congruità delle risposte fornite tra i records relativi alla stessa famiglia o convivenza, in corrispondenza di alcuni quesiti ritenuti come fondamentali.

I controlli di congruità e i conseguenti aggiustamenti sono stati effettuati sulla base di standards conosciuti.

In particolare i quesiti scelti come riferimento (*specie dell'alloggio* per il record dell'abitazione; *anno di nascita* e, per le caratteristiche occupazionali, *la professione*, per i records relativi alle persone) sono stati ritenuti validi solo se confermati dalla presenza di determinate informazioni in altri quesiti ad essi strettamente connessi. In caso contrario si è proceduto alla loro rettifica sulla base di indicazioni desunte dagli altri quesiti. Da segnalare, infine, che gli interventi sui singoli quesiti avvengono nell'ambito della logica che li lega, come specificato in seguito.

Per fornire ulteriori elementi conoscitivi, nei prospetti che seguono sono riportati, a livello provinciale, i valori percentuali degli aggiustamenti effettuati sui quesiti del foglio di famiglia distintamente per:

Interventi di tipo 1

- annullamento delle risposte fornite a particolari quesiti per i quali, sotto determinate condizioni, non era prevista risposta; interventi relativi a casi di mancata risposta; codici non validi.

Interventi di tipo 2

- interventi relativi ad incongruità logiche riscontrate all'interno del quesito o dei quesiti.

Interventi di tipo 3

- interventi relativi ad incongruità logiche tra tipi records.
Le percentuali degli aggiustamenti sono calcolate sul totale delle frequenze relative alle risposte fornite in relazione al quesito considerato.

PROVINCIA DI TREVISO

Incidenza percentuale degli aggiustamenti effettuati per tipo di intervento e quesito

A - ABITAZIONI

QUESITI	TIPO 1	TIPO 2	QUESITI	TIPO 1	TIPO 2
Specie dell'alloggio	—	0,44	Superficie	0,79	1,86
Caratteristiche del fabbricato	3,15	0,55	Acqua potabile	0,33	0,01
Proprietario	0,96	0,12	Gabinetto	0,36	0,30
Titolo di godimento	1,51	0,03	— scarico	2,00	1,36
Epoca di costruzione	1,29	0,03	Bagno	0,34	—
Stanze:			Elettricità	0,12	—
— adibite ad abitazione	0,16	0,04	Riscaldamento	0,30	0,81
— cucina	—	0,72			
— adibite ad altro uso	—	0,19	TOTALE	1,17	0,46

B - POPOLAZIONE RESIDENTE E TEMPORANEAMENTE PRESENTE

QUESITI	TIPO 1	TIPO 2	QUESITI	TIPO 1	TIPO 2
Relazione di parentela e posizione nella convivenza	0,19	0,19	Frequenza corso professionale	5,33	0,05
Sesso	0,20	0,06	Condizione 1981	2,39	0,61
Stato civile	0,29	0,28	Ore lavorate nella settimana	0,12	—
Luogo di nascita	1,70	1,07	Professione	1,52	3,78
Data di nascita	0,14	0,01	Posizione nella professione	5,62	8,30
Cittadinanza	3,26	—	Attività economica	8,22	6,95
Presenza e motivo dell'assenza	0,34	0,38	Condizione 1976	4,61	3,95
Residenza 1976	1,65	—	Pendolarità - luogo di lavoro o di studio	—	6,90
Istruzione	3,17	0,64	Pendolarità - altri quesiti	7,72	—
Corso regolare di studi	5,09	1,04	TOTALE	2,53	0,99
Frequenza scuola materna	1,28	—			

C - VERIFICHE DI CONGRUITÀ TRA RECORDS

TIPO 3	
Specie di alloggio	0,53
Relazione di parentela	0,34
Annullamenti di records doppi e/o anomali	0,19
Mancati accoppiamenti tra famiglia principale e famiglia/e coabitanti (*)	3,64

(*) Percentuale calcolata sul totale delle famiglie coabitanti e le relative famiglie principali.

Il materiale relativo alla Provincia di Treviso non ha evidenziato carenze di rilievo ed inoltre non ha richiesto l'effettuazione di rifacimenti o nuove codifiche.

A scopo esemplificativo, distintamente per tipo di intervento, si riportano di seguito alcuni casi verificatisi con maggior frequenza.

Per gli interventi di tipo 1 ai quesiti relativi alla *condizione professionale o non professionale nella settimana precedente la data del censimento* e alla *condizione professionale o non professionale nell'ottobre del '76* doveva essere fornita risposta solo se la persona aveva compiuto, alla data del censimento, rispettivamente i 14 ed i 19 anni.

Per gli interventi di tipo 2:

— il quesito *stanze* è stato messo in relazione con la superficie dell'abitazione verificando la congruità del dato della superficie media per stanza;


— nell'ambito del quesito relativo alla *condizione professionale o non professionale nella settimana precedente la data del censimento* sono stati messi in relazione la *professione, arte o mestiere esercitato*, la *posizione nella professione* e la *categoria di attività economica*. I codici delle tre caratteristiche occupazionali sono stati collegati tra loro mediante una tabella a tripla entrata verificandone la reciproca compatibilità e sostituendo successivamente gli eventuali codici non validi. Il codice non valido è stato individuato in funzione di quelli ritenuti validi. Per alcune particolari professioni è stata inoltre controllata la compatibilità tra la professione, l'età ed il titolo di studio.

Per i quesiti relativi al *luogo di studio o di lavoro, tempo impiegato e mezzo utilizzato per gli spostamenti*, in considerazione della difficoltà di effettuare, in alcuni casi, una netta distinzione tra i due tipi di interventi, sono stati convenzionalmente attribuiti al tipo 1 quelli derivanti dai controlli di congruità delle varie risposte fornite all'interno del quesito ivi comprese le verifiche derivanti dalle risposte sul *tempo impiegato e mezzo utilizzato* per gli spostamenti extracomunali.

Sono stati attribuiti al tipo 2 quelli relativi al confronto tra *luogo di studio o di lavoro* ed alcune caratteristiche rilevate per lo stesso individuo. In particolare per tutti coloro per i quali era prevista una risposta al *luogo di studio o di lavoro* si è verificata l'esistenza e la compatibilità del codice indicato. Così ad esempio per coloro che si sono dichiarati *lavoranti a domicilio per conto d'impresa* è stato controllato che il codice fosse quello corrispondente a *lavora nella propria abitazione*.

Tra gli interventi di tipo 3 si segnala quello relativo al mancato accoppiamento tra il codice della famiglia principale ed il codice della famiglia o delle famiglie coabitanti. Tale inconveniente è da attribuirsi alla diversità dei codici che ne avrebbero dovuto consentire l'esatto accoppiamento.

Da segnalare infine che, nel periodo immediatamente successivo alla raccolta dei dati, l'ISTAT ha attivato tre distinte indagini campionarie: la prima con lo scopo di verificare il grado di copertura del censimento; la seconda con l'obiettivo di raccogliere, con riferimento ad alcuni fondamentali caratteri della popolazione residente, informazioni sulla qualità dei risultati; la terza tendente ad accertare la corrispondenza tra i risultati del censimento e la posizione anagrafica delle famiglie. I risultati delle predette indagini formeranno oggetto di pubblicazione.



parte prima
dati comunali

TAV. 1 - Superficie territoriale e densità - Popolazione residente e popolazione presente, per sesso

Codice dei Comuni	COMUNI	Superficie territoriale km ²	Densità ab/km ²	POPOLAZIONE RESIDENTE			POPOLAZIONE PRESENTE			
				Maschi	Femmine	TOTALE	Maschi	Femmine	TOTALE	
									N.	di cui tempora- neamente presente
001	ALTIVOLE	21,95	231	2.469	2.594	5.063	2.427	2.584	5.011	40
002	ARCADE	8,41	334	1.359	1.447	2.806	1.334	1.446	2.780	31
003	ASOLO	25,34	248	3.050	3.245	6.295	3.060	3.215	6.275	105
004	BORSO DEL GRAPPA	33,00	116	1.871	1.941	3.812	1.841	1.930	3.771	56
005	BREDA DI PIAVE	25,60	217	2.737	2.808	5.545	2.661	2.786	5.447	20
006	CAERANO DI SAN MARCO	12,09	500	2.937	3.108	6.045	2.888	3.108	5.996	60
007	CAPPELLA MAGGIORE	11,13	364	2.002	2.044	4.046	1.920	2.036	3.956	44
008	CARBONERA	19,78	426	4.118	4.311	8.429	4.059	4.292	8.351	53
009	CASALE SUL SILE	26,85	258	3.464	3.456	6.920	3.398	3.440	6.838	50
010	CASIER	13,46	423	2.833	2.856	5.689	2.771	2.838	5.609	38
011	CASTELCUCCO	8,79	187	809	839	1.648	779	827	1.606	7
012	CASTELFRANCO VENETO	50,93	560	13.800	14.711	28.511	13.466	14.637	28.103	206
013	CASTELLO DI GODEGO	17,98	310	2.779	2.790	5.569	2.701	2.777	5.478	21
014	CAVASO DEL TOMBA	18,96	134	1.179	1.364	2.543	1.159	1.388	2.547	65
015	CESSALTO	28,19	110	1.530	1.580	3.110	1.486	1.573	3.059	48
016	CHIARANO	19,96	147	1.518	1.420	2.938	1.487	1.407	2.894	30
017	CIMADOLMO	17,75	171	1.496	1.535	3.031	1.444	1.506	2.950	19
018	CISON DI VALMARINO	28,75	82	1.110	1.255	2.365	1.107	1.253	2.360	46
019	CODOGNE'	21,67	221	2.383	2.396	4.779	2.695	2.383	5.078	422
020	COLLE UMBERTO	13,56	298	2.007	2.039	4.046	1.955	2.014	3.969	29
021	CONEGLIANO	36,33	995	17.083	19.059	36.142	16.930	18.923	35.853	1.155
022	CORDIGNANO	26,16	225	2.848	3.040	5.888	2.774	3.009	5.783	55
023	CORNUDA	12,38	407	2.409	2.632	5.041	2.327	2.598	4.925	54
024	CRESPANO DEL GRAPPA	17,86	210	1.686	2.065	3.751	1.656	2.054	3.710	49
025	CROCETTA DEL MONTELLO	26,38	218	2.772	2.976	5.748	2.696	3.000	5.696	101
026	FARRA DI SOLIGO	28,21	251	3.410	3.670	7.080	3.430	3.697	7.127	181
027	FOLLINA	24,16	141	1.640	1.773	3.413	1.575	1.731	3.306	21
028	FONTANELLE	35,53	137	2.456	2.396	4.852	2.399	2.366	4.765	45
029	FONTE	14,63	303	2.134	2.301	4.435	2.094	2.295	4.389	35
030	FREGONA	42,85	68	1.399	1.511	2.910	1.338	1.468	2.806	27
031	GAJARINE	28,70	217	3.055	3.170	6.225	3.009	3.174	6.183	64
032	GIAVERA DEL MONTELLO	19,91	184	1.794	1.874	3.668	1.737	1.859	3.596	28
033	GODEGA DI SANT'URBANO	24,31	239	2.801	2.999	5.800	2.714	2.958	5.672	37
034	GORGIO AL MONTICANO	27,08	133	1.809	1.785	3.594	1.791	1.783	3.574	58
035	ISTRANA	26,32	240	3.179	3.136	6.315	3.398	3.109	6.507	313
036	LORIA	23,18	287	3.345	3.300	6.645	3.264	3.258	6.522	36
037	MANSUE'	26,94	135	1.841	1.802	3.643	1.790	1.786	3.576	30
038	MARENO DI PIAVE	27,83	246	3.371	3.464	6.835	3.312	3.449	6.761	38
039	MASER	26,01	177	2.257	2.359	4.616	2.217	2.341	4.558	28
040	MASERADA SUL PIAVE	28,93	210	3.032	3.045	6.077	2.965	3.031	5.996	22
041	MEDUNA DI LIVENZA	15,13	164	1.207	1.280	2.487	1.171	1.257	2.428	14
042	MIANE	30,92	107	1.600	1.709	3.309	1.530	1.658	3.188	22
043	MOGLIANO VENETO	46,15	511	11.654	11.921	23.575	11.394	11.887	23.281	163
044	MONASTIER DI TREVISO	25,43	123	1.575	1.548	3.123	1.681	1.686	3.367	289
045	MONFUMO	11,31	118	671	658	1.329	653	652	1.305	8
046	MONTEBELLUNA	48,98	502	11.977	12.608	24.585	11.886	12.797	24.683	544
047	MORGANO	11,75	266	1.553	1.575	3.128	1.518	1.560	3.078	6
048	MORIAGO DELLA BATTAGLIA	13,94	165	1.109	1.186	2.295	1.093	1.185	2.278	14

segue TAV. 1 — Superficie territoriale e densità - Popolazione residente e popolazione presente, per sesso

Codice dei Comuni	COMUNI	Superficie territoriale km ²	Densità ab/km ²	POPOLAZIONE RESIDENTE			POPOLAZIONE PRESENTE			
				Maschi	Femmine	TOTALE	Maschi	Femmine	TOTALE	
									N.	di cui temporaneamente presente
049	MOTTA DI LIVENZA	37,64	207	3.808	3.983	7.791	4.099	4.066	8.165	546
050	NERVESIA DELLA BATTAGLIA	35,58	184	3.190	3.353	6.543	3.121	3.306	6.427	82
051	ODERZO	42,57	384	8.019	8.334	16.353	8.229	8.370	16.599	668
052	ORMELLE	18,76	184	1.677	1.774	3.451	1.636	1.741	3.377	26
053	ORSAGO	10,68	329	1.710	1.806	3.516	1.679	1.790	3.469	39
054	PADERNO DEL GRAPPA	19,46	84	784	857	1.641	868	860	1.728	116
055	PAESE	38,00	364	6.856	6.969	13.825	6.717	6.928	13.645	116
056	PEDEROBBA	29,32	202	2.895	3.039	5.934	2.861	3.053	5.914	87
057	PIEVE DI SOLIGO	19,00	481	4.469	4.671	9.140	4.383	4.676	9.059	211
058	PONTE DI PIAVE	32,82	178	2.862	2.968	5.830	2.805	2.920	5.725	54
059	PONZANO VENETO	22,14	315	3.438	3.540	6.978	3.392	3.526	6.918	68
060	PORTOBUFFOLE'	5,00	140	336	362	698	322	354	676	15
061	POSSAGNO	12,08	151	888	940	1.828	857	953	1.810	30
062	POVEGLIANO	12,95	259	1.683	1.667	3.350	1.660	1.675	3.335	44
063	PREGANZIOL	22,89	489	5.503	5.686	11.189	5.447	5.710	11.157	227
064	QUINTO DI TREVISO	18,97	448	4.152	4.346	8.498	4.067	4.325	8.392	49
065	REFRONTOLO	13,11	127	830	832	1.662	813	813	1.626	22
066	RESANA	24,97	238	2.977	2.966	5.943	2.897	2.940	5.837	22
067	REVINE LAGO	18,66	109	963	1.070	2.033	963	1.126	2.089	137
068	RIESE PIO X	30,74	237	3.556	3.716	7.272	3.464	3.689	7.153	46
069	RONCADE	61,98	182	5.556	5.697	11.253	5.422	5.615	11.037	43
070	SALGAREDA	27,20	166	2.254	2.270	4.524	2.189	2.237	4.426	32
071	SAN BIAGIO DI CALLALTA	48,25	218	5.195	5.309	10.504	5.069	5.267	10.336	57
072	SAN FIOR	17,77	308	2.690	2.785	5.475	2.609	2.754	5.363	62
073	SAN PIETRO DI FELETTO	19,45	219	2.096	2.158	4.254	2.036	2.145	4.181	43
074	SAN POLO DI PIAVE	20,94	182	1.867	1.945	3.812	1.827	1.937	3.764	34
075	SANTA LUCIA DI PIAVE	19,91	316	3.089	3.205	6.294	2.993	3.169	6.162	21
076	SAN VENDEMIANO	18,39	417	3.743	3.917	7.660	3.665	3.910	7.575	89
077	SAN ZENONE DEGLI EZZELINI	19,97	229	2.313	2.258	4.571	2.259	2.237	4.496	27
078	SARMEDE	17,94	168	1.481	1.537	3.018	1.459	1.535	2.994	23
079	SEGUSINO	18,14	111	995	1.027	2.022	953	996	1.949	—
080	SERNAGLIA DELLA BATTAGLIA	20,25	273	2.663	2.874	5.537	2.605	2.862	5.467	36
081	SILEA	18,74	415	3.830	3.950	7.780	3.741	3.920	7.661	39
082	SPRESIANO	25,63	338	4.225	4.427	8.652	4.128	4.404	8.532	100
083	SUSEGANA	44,01	205	4.443	4.577	9.020	4.312	4.519	8.831	51
084	TARZO	23,80	182	2.071	2.250	4.321	1.993	2.239	4.232	55
085	TREVIGNANO	26,55	279	3.636	3.784	7.420	3.586	3.772	7.358	53
086	TREVISO	55,50	1.580	41.307	46.389	87.696	42.948	46.781	89.729	4.335
087	VALDOBBIADENE	60,70	183	5.161	5.936	11.097	5.126	6.036	11.162	312
088	VAZZOLA	26,03	216	2.750	2.879	5.629	2.687	2.861	5.548	38
089	VEDELAGO	61,66	196	6.012	6.072	12.084	5.889	6.008	11.897	31
090	VIDOR	13,52	218	1.440	1.514	2.954	1.405	1.513	2.918	13
091	VILLORBA	30,59	476	7.165	7.408	14.573	7.005	7.408	14.413	155
092	VITTORIO VENETO	82,61	365	14.286	15.907	30.193	14.458	15.911	30.369	1.008
093	VOLPAGO DEL MONTELLO	44,69	187	4.135	4.240	8.375	4.038	4.245	8.283	78
094	ZENSON DI PIAVE	9,55	165	757	815	1.572	733	793	1.526	15
095	ZERO BRANCO	26,11	273	3.508	3.608	7.116	3.425	3.567	6.992	36
	TOTALE PROVINCIA	2.476,68	291	350.382	370.198	720.580	347.820	369.473	717.293	14.218

TAV. 2 - Popolazione residente temporaneamente assente per sesso, luogo di presenza e motivo dell'assenza

Codice dei Comuni	COMUNI	IN ALTRI COMUNI				ALL'ESTERO				TOTALE	
		TOTALE		di cui per motivi di lavoro		TOTALE		di cui per motivi di lavoro		MF	M
		MF	M	MF	M	MF	M	MF	M		
001	ALTIVOLE	86	53	14	9	6	5	4	4	92	58
002	ARCADE	54	36	10	8	3	2	1	1	57	38
003	ASOLO	101	66	26	18	24	15	17	13	125	81
004	BORSO DEL GRAPPA	88	52	8	5	9	6	4	4	97	58
005	BREDA DI PIAVE	98	62	20	12	20	15	16	12	118	77
006	CAERANO DI SAN MARCO	92	66	15	5	17	12	9	9	109	78
007	CAPPELLA MAGGIORE	83	55	15	13	51	40	44	34	134	95
008	CARBONERA	121	82	12	9	10	7	7	4	131	89
009	CASALE SUL SILE	118	73	22	19	14	12	12	10	132	85
010	CASIER	96	65	15	10	22	13	15	11	118	78
011	CASTELCUCCO	21	17	1	1	28	16	17	11	49	33
012	CASTELFRANCO VENETO	521	350	121	77	93	66	64	53	614	416
013	CASTELLO DI GODEGO	88	64	24	16	24	17	20	14	112	81
014	CAVASO DEL TOMBA	47	28	5	4	14	12	13	11	61	40
015	CESSALTO	87	54	22	11	12	8	9	8	99	62
016	CHIARANO	63	40	8	2	11	10	8	7	74	50
017	CIMADOLMO	69	39	9	4	31	22	29	22	100	61
018	CISON DI VALMARINO	48	22	4	1	3	3	—	—	51	25
019	CODOGNE'	96	63	5	4	27	19	19	15	123	82
020	COLLE UMBERTO	83	49	15	8	23	15	20	13	106	64
021	CONEGLIANO	846	506	220	136	598	325	455	260	1.444	831
022	CORDIGNANO	123	75	25	16	37	28	31	24	160	103
023	CORNUDA	140	83	22	18	30	18	23	17	170	101
024	CRESPANO DEL GRAPPA	79	44	17	6	11	11	10	10	90	55
025	CROCETTA DEL MONTELLO	126	83	17	11	27	22	25	22	153	105
026	FARRA DI SOLIGO	105	54	23	14	29	19	24	17	134	73
027	FOLLINA	69	35	20	7	59	40	48	34	128	75
028	FONTANELLE	107	66	30	14	25	15	23	14	132	81
029	FONTE	69	51	8	4	12	7	8	7	81	58
030	FREGONA	83	43	21	13	48	30	38	27	131	73
031	GAIARINE	89	65	8	3	17	10	12	8	106	75
032	GIAVERA DEL MONTELLO	94	62	20	12	6	6	6	6	100	68
033	GODEGA DI SANT'URBANO	125	71	18	12	40	27	31	23	165	98
034	GORGIO AL MONTICANO	64	40	9	5	14	9	10	7	78	49
035	ISTRANA	109	76	20	9	12	9	11	8	121	85
036	LORIA	137	83	24	9	22	14	18	12	159	97
037	MANSUE'	83	54	24	13	14	8	13	8	97	62
038	MARENO DI PIAVE	97	64	13	8	15	10	12	9	112	74
039	MASER	71	47	8	4	15	7	13	6	86	54
040	MASERADA SUL PIAVE	95	69	19	16	8	6	6	6	103	75
041	MEDUNA DI LIVENZA	64	37	12	8	9	3	4	2	73	40
042	MIANE	78	45	13	6	65	37	53	34	143	82
043	MOGLIANO VENETO	409	254	96	60	48	30	32	24	457	284
044	MONASTIER DI TREVISO	38	24	8	4	7	3	7	3	45	27
045	MONFUMO	29	18	5	4	3	3	2	2	32	21
046	MONTEBELLUNA	375	258	74	46	71	47	47	37	446	305
047	MORGANO	43	29	5	4	13	9	11	8	56	38
048	MORIAGO DELLA BATTAGLIA	26	16	5	3	5	5	5	5	31	21

segue TAV. 2 — Popolazione residente temporaneamente assente per sesso, luogo di presenza e motivo dell'assenza

Codice dei Comuni	COMUNI	IN ALTRI COMUNI				ALL'ESTERO				TOTALE	
		TOTALE		di cui per motivi di lavoro		TOTALE		di cui per motivi di lavoro		MF	M
		MF	M	MF	M	MF	M	MF	M		
049	MOTTA DI LIVENZA	155	93	28	15	17	11	12	9	172	104
050	NERVESÀ DELLA BATTAGLIA	153	94	29	21	45	32	32	27	198	126
051	ODERZO	280	177	78	47	142	88	108	69	422	265
052	ORMELLE	80	46	20	10	20	9	17	8	100	55
053	ORSAGO	71	40	15	10	15	10	12	9	86	50
054	PADERNO DEL GRAPPA	27	17	5	5	2	2	1	1	29	19
055	PAESE	263	174	51	32	33	21	18	13	296	195
056	PEDEROBBA	74	46	10	6	33	23	30	23	107	69
057	PIEVE DI SOLIGO	179	119	30	17	113	62	96	53	292	181
058	PONTE DI PIAVE	133	71	31	19	26	15	18	12	159	86
059	PONZANO VENETO	108	70	25	13	20	13	15	11	128	83
060	PORTOBUFFOLE'	34	20	13	6	3	1	2	1	37	21
061	POSSAGNO	37	28	5	3	11	8	7	6	48	36
062	POVEGLIANO	50	34	3	2	9	6	6	5	59	40
063	PREGANZIOL	210	151	43	34	49	33	41	31	259	184
064	QUINTO DI TREVISO	140	92	32	19	15	14	13	13	155	106
065	REFRONTOLO	36	15	4	2	22	12	17	9	58	27
066	RESANA	118	78	24	19	10	7	6	4	128	85
067	REVINE LAGO	58	36	9	7	23	20	18	17	81	56
068	RIESE PIO X	130	88	10	4	35	22	24	17	165	110
069	RONCADE	244	145	72	40	15	11	12	11	259	156
070	SALGAREDA	112	71	34	20	18	13	15	13	130	84
071	SAN BIAGIO DI CALLALTA	203	134	40	18	22	14	19	12	225	148
072	SAN FIOR	113	65	26	8	61	35	49	30	174	100
073	SAN PIETRO DI FELETTO	67	47	20	14	49	34	35	25	116	81
074	SAN POLO DI PIAVE	62	41	7	5	20	14	13	8	82	55
075	SANTA LUCIA DI PIAVE	120	85	23	16	33	18	26	16	153	103
076	SAN VENDEMIANO	132	91	13	5	42	29	39	28	174	120
077	SAN ZENONE DEGLI EZZELINI	93	58	14	7	9	7	7	6	102	65
078	SARMEDE	32	18	6	2	15	14	12	11	47	32
079	SEGUSINO	49	25	12	6	24	17	19	15	73	42
080	SERNAGLIA DELLA BATTAGLIA	84	60	19	10	22	15	21	14	106	75
081	SILEA	132	86	24	14	26	20	22	18	158	106
082	SPRESIANO	183	114	57	33	37	26	33	23	220	140
083	SUSEGANA	169	101	40	22	71	45	60	41	240	146
084	TARZO	104	69	25	19	40	27	36	24	144	96
085	TREVIGNANO	90	60	14	8	25	14	15	9	115	74
086	TREVISO	1.984	1.259	522	341	318	205	171	138	2.302	1.464
087	VALDOBBIADENE	205	134	33	23	42	29	27	23	247	163
088	VAZZOLA	86	59	5	5	33	18	24	14	119	77
089	VEDELAGO	186	127	29	14	32	13	20	10	218	140
090	VIDOR	43	34	9	8	6	6	5	5	49	40
091	VILLORBA	286	210	45	35	29	21	19	17	315	231
092	VITTORIO VENETO	574	358	157	97	258	174	188	143	832	532
093	VOLPAGO DEL MONTELLO	145	109	16	13	25	20	19	16	170	129
094	ZENSON DI PIAVE	39	23	11	5	22	11	13	6	61	34
095	ZERO BRANCO	151	88	28	14	9	6	4	3	160	94
	TOTALE PROVINCIA	13.857	8.848	2.921	1.794	3.648	2.338	2.722	1.913	17.505	11.186

TAV. 3 - Popolazione residente per sesso e stato civile

Codice dei Comuni	COMUNI	MASCHI					FEMMINE				
		CELIBI	CONIUGATI	SEPARATI LEGALMENTE	VEDOVI	DIVORZIATI	NUBILI	CONIUGATE	SEPARATE LEGALMENTE	VEDOVE	DIVORZIATE
001	ALTIVOLE	1.201	1.204	5	58	1	1.111	1.210	7	266	—
002	ARCADE	620	713	1	24	1	547	719	4	177	—
003	ASOLO	1.525	1.445	5	72	3	1.375	1.462	15	391	2
004	BORSO DEL GRAPPA	913	910	7	40	1	748	911	3	278	1
005	BREDA DI PIAVE	1.332	1.336	5	64	—	1.112	1.348	3	343	2
006	CAERANO DI SAN MARCO	1.407	1.463	15	50	2	1.273	1.467	17	347	4
007	CAPPELLA MAGGIORE	898	1.051	6	44	3	757	1.044	5	236	2
008	CARBONERA	1.848	2.197	14	57	2	1.689	2.200	6	412	4
009	CASALE SUL SILE	1.638	1.737	19	67	3	1.315	1.734	11	395	1
010	CASIER	1.305	1.462	12	53	1	1.096	1.463	14	277	6
011	CASTELCUCCO	388	390	2	26	3	356	396	—	87	—
012	CASTELFRANCO VENETO	6.721	6.789	50	229	11	6.259	6.801	53	1.581	17
013	CASTELLO DI GODEGO	1.434	1.283	5	56	1	1.278	1.297	3	211	1
014	CAVASO DEL TOMBA	577	562	—	40	—	557	572	4	231	—
015	CESSALTO	753	733	4	36	4	639	738	1	199	3
016	CHIARANO	806	671	4	36	1	570	665	2	183	—
017	CIMADOLMO	731	734	6	25	—	583	734	4	209	5
018	CISON DI VALMARINO	481	571	8	46	4	400	577	6	272	—
019	CODOGNE'	1.153	1.175	5	47	3	914	1.177	2	302	1
020	COLLE UMBERTO	949	1.001	9	44	4	787	1.004	—	245	3
021	CONEGLIANO	7.664	8.912	155	317	35	7.612	9.023	197	2.160	67
022	CORDIGNANO	1.315	1.455	4	72	2	1.174	1.471	10	384	1
023	CORNUDA	1.127	1.213	12	53	4	1.059	1.239	15	316	3
024	CRESPANO DEL GRAPPA	770	855	13	47	1	906	888	13	253	5
025	CROCETTA DEL MONTELLO	1.303	1.379	11	76	3	1.155	1.396	16	407	2
026	FARRA DI SOLIGO	1.607	1.694	19	85	5	1.447	1.728	20	471	4
027	FOLLINA	733	851	7	46	3	676	851	8	231	7
028	FONTANELLE	1.175	1.219	8	53	1	928	1.226	4	238	—
029	FONTE	1.056	1.028	7	41	2	1.014	1.040	6	240	1
030	FREGONA	637	714	8	38	2	516	733	12	249	1
031	GAJARINE	1.445	1.530	8	70	2	1.225	1.531	6	403	5
032	GIAVERA DEL MONTELLO	850	899	4	41	—	708	900	8	256	2
033	GODEGA DI SANT'URBANO	1.270	1.450	12	65	4	1.171	1.455	8	363	2
034	GORGO AL MONTICANO	863	894	7	44	1	687	906	2	187	3
035	ISTRANA	1.695	1.424	6	51	3	1.404	1.432	5	295	—
036	LORIA	1.763	1.513	3	64	2	1.449	1.518	1	332	—
037	MANSUE'	937	860	3	41	—	769	854	3	176	—
038	MARENO DI PIAVE	1.569	1.717	5	78	2	1.316	1.734	10	402	2
039	MASER	1.114	1.083	7	51	2	1.013	1.090	4	251	1
040	MASERADA SUL PIAVE	1.477	1.484	12	58	1	1.177	1.492	10	366	—
041	MEDUNA DI LIVENZA	623	556	4	24	—	541	565	2	169	3
042	MIANE	692	848	6	49	5	615	841	7	244	2
043	MOGLIANO VENETO	5.533	5.817	81	205	18	4.694	5.888	90	1.230	19
044	MONASTIER DI TREVISO	766	762	2	44	1	609	764	3	172	—
045	MONFUMO	335	321	1	13	1	271	318	—	69	—
046	MONTEBELLUNA	5.699	6.001	60	199	18	5.124	6.073	48	1.342	21
047	MORGANO	763	766	1	21	2	618	764	2	190	1
048	MORIAGO DELLA BATTAGLIA	492	578	5	33	1	472	584	4	126	—

segue TAV. 3 — Popolazione residente per sesso e stato civile

Codice dei Comuni	COMUNI	MASCHI					FEMMINE				
		CELIBI	CONIUGATI	SEPARATI LEGALMENTE	VEDOVI	DIVORZIATI	NUBILI	CONIUGATE	SEPARATE LEGALMENTE	VEDOVE	DIVORZIATE
049	MOTTA DI LIVENZA	1.890	1.808	12	92	6	1.638	1.814	15	511	5
050	NERVESIA DELLA BATTAGLIA	1.523	1.575	10	80	2	1.279	1.592	10	470	2
051	ODERZO	3.898	3.913	29	174	5	3.351	3.914	27	1.029	13
052	ORMELLE	793	841	3	40	—	708	851	3	212	—
053	ORSAGO	786	876	7	39	2	688	880	5	233	—
054	PADERNO DEL GRAPPA	374	387	2	19	2	351	388	3	112	3
055	PAESE	3.370	3.337	30	113	6	2.971	3.338	29	627	4
056	PEDEROBBA	1.342	1.456	12	80	5	1.177	1.466	10	381	5
057	PIEVE DI SOLIGO	2.111	2.246	21	84	7	1.859	2.260	34	509	9
058	PONTE DI PIAVE	1.427	1.356	9	68	2	1.209	1.369	7	379	4
059	PONZANO VENETO	1.657	1.713	9	55	4	1.412	1.743	11	369	5
060	PORTOBUFFOLE'	137	188	—	11	—	125	187	—	48	2
061	POSSAGNO	433	431	3	20	1	376	434	1	128	1
062	POVEGLIANO	820	826	4	32	1	642	831	2	191	1
063	PREGANZIOL	2.518	2.875	28	72	10	2.141	2.895	37	604	9
064	QUINTO DI TREVISO	1.898	2.169	19	61	5	1.741	2.182	11	410	2
065	REFRONTOLO	405	406	4	14	1	334	396	1	101	—
066	RESANA	1.517	1.388	7	64	1	1.257	1.397	5	303	4
067	REVINE LAGO	428	487	11	33	4	372	488	8	202	—
068	RIESE PIO X	1.794	1.681	5	74	2	1.624	1.689	4	397	2
069	RONCADE	2.673	2.745	17	116	5	2.279	2.757	12	647	2
070	SALGAREDA	1.082	1.113	2	56	1	866	1.108	4	288	4
071	SAN BIAGIO DI CALLALTA	2.491	2.581	16	103	4	2.104	2.598	20	585	2
072	SAN FIOR	1.287	1.335	5	61	2	1.095	1.365	11	312	2
073	SAN PIETRO DI FELETTO	965	1.064	7	55	5	834	1.086	7	228	3
074	SAN POLO DI PIAVE	887	952	4	23	1	766	955	4	220	—
075	SANTA LUCIA DI PIAVE	1.427	1.569	17	69	7	1.216	1.607	7	372	3
076	SAN VENDEMIANO	1.709	1.943	8	82	1	1.509	1.956	7	445	—
077	SAN ZENONE DEGLI EZZELINI	1.245	1.010	4	53	1	1.007	1.020	3	228	—
078	SARMEDE	699	736	6	38	2	576	733	6	221	1
079	SEGUSINO	452	511	3	28	1	389	508	6	123	1
080	SERNAGLIA DELLA BATTAGLIA	1.219	1.377	7	60	—	1.128	1.383	2	360	1
081	SILEA	1.736	1.997	15	80	2	1.545	2.020	14	369	2
082	SPRESIANO	1.982	2.161	4	74	4	1.736	2.155	6	523	7
083	SUSEGANA	2.077	2.272	14	75	5	1.696	2.283	25	564	9
084	TARZO	991	1.019	2	55	4	851	1.011	11	376	1
085	TREVIGNANO	1.776	1.802	5	53	—	1.565	1.804	11	404	—
086	TREVISO	18.949	20.957	409	899	93	18.278	21.114	566	6.242	189
087	VALDOBBIADENE	2.439	2.543	33	143	3	2.495	2.581	27	826	7
088	VAZZOLA	1.348	1.344	6	51	1	1.159	1.360	6	353	1
089	VEDELAGO	3.012	2.886	19	94	1	2.488	2.907	10	665	2
090	VIDOR	700	684	3	51	2	615	682	3	214	—
091	VILLORBA	3.395	3.598	39	126	7	3.001	3.623	37	734	13
092	VITTORIO VENETO	6.255	7.567	99	333	32	5.861	7.672	117	2.214	43
093	VOLPAGO DEL MONTELLO	2.014	2.007	6	106	2	1.663	2.004	12	557	4
094	ZENSON DI PIAVE	352	381	3	21	—	323	380	3	109	—
095	ZERO BRANCO	1.667	1.735	13	90	3	1.446	1.747	6	406	3
	TOTALE PROVINCIA	165.903	175.098	1.644	7.313	424	147.462	176.356	1.840	43.965	575

TAV. 4 - Popolazione residente

A —

Codice dei Comuni	COMUNI	CLASSI QUINQUENNALI DI ETÀ (anni)										
		Meno di 5	5 - 9	10 - 14	15 - 19	20 - 24	25 - 29	30 - 34	35 - 39	40 - 44	45 - 49	50 - 54
001	ALTIVOLE	415	443	394	474	425	407	380	315	302	244	253
002	ARCADE	172	212	258	230	222	207	216	186	199	161	177
003	ASOLO	365	458	541	532	500	473	404	425	379	337	355
004	BORSO DEL GRAPPA	241	274	303	317	278	258	264	220	214	229	202
005	BREDA DI PIAVE	312	427	452	479	457	389	384	333	359	318	382
006	CAERANO DI SAN MARCO	419	526	541	502	444	531	517	443	436	320	295
007	CAPPELLA MAGGIORE	210	313	316	336	311	242	290	274	308	254	249
008	CARBONERA	526	679	686	681	642	666	724	623	562	498	487
009	CASALE SUL SILE	433	576	655	552	542	536	566	480	498	417	360
010	CASIER	304	467	542	489	369	378	461	457	495	378	290
011	CASTELCUCCO	102	135	158	132	105	101	123	123	112	89	78
012	CASTELFRANCO VENETO	1.576	2.313	2.621	2.600	2.136	1.950	2.059	1.990	2.101	1.628	1.637
013	CASTELLO DI GODEGO	450	515	512	457	485	479	443	386	290	263	249
014	CAVASO DEL TOMBA	122	169	193	204	176	163	168	154	149	133	158
015	CESSALTO	188	232	249	293	248	191	190	176	174	210	209
016	CHIARANO	169	242	231	280	237	216	195	200	166	145	170
017	CIMADOLMO	171	200	257	262	231	230	191	152	182	179	205
018	CISON DI VALMARINO	93	146	141	176	156	136	129	149	152	143	158
019	CODOGNE'	330	346	359	380	362	379	323	278	303	266	302
020	COLLE UMBERTO	208	285	342	332	309	297	282	298	275	239	245
021	CONEGLIANO	1.846	2.526	2.919	3.002	2.546	2.577	2.781	2.599	2.643	2.262	2.198
022	CORDIGNANO	319	376	447	476	460	375	414	365	377	341	339
023	CORNUDA	280	335	392	440	409	345	349	346	346	310	290
024	CRESPANO DEL GRAPPA	213	267	269	275	248	226	243	224	237	213	191
025	CROCETTA DEL MONTELLO	311	419	450	462	433	393	439	372	332	285	384
026	FARRA DI SOLIGO	416	493	549	517	518	485	521	471	423	386	475
027	FOLLINA	206	226	267	237	217	248	234	251	225	194	217
028	FONTANELLE	302	372	380	426	408	365	365	310	305	296	282
029	FONTE	313	389	417	372	305	339	362	326	267	233	217
030	FREGONA	125	166	183	218	231	190	191	169	159	148	180
031	GAIARINE	382	486	509	543	474	465	455	391	410	354	350
032	GIAVERA DEL MONTELLO	233	302	273	282	278	260	282	239	228	195	180
033	GODEGA DI SANT'URBANO	297	419	465	500	463	367	353	364	394	363	383
034	GORGIO AL MONTICANO	284	273	275	257	296	287	299	213	199	201	208
035	ISTRANA	471	505	521	557	622	559	507	367	394	303	333
036	LORIA	533	538	623	621	579	518	427	374	377	316	359
037	MANSUE'	246	308	344	338	260	240	258	254	239	203	246
038	MARENO DI PIAVE	373	524	569	620	529	473	497	468	479	390	401
039	MASER	326	413	344	407	383	365	319	302	282	231	234
040	MASERADA SUL PIAVE	354	457	573	587	453	393	394	417	448	359	361
041	MEDUNA DI LIVENZA	141	190	208	229	194	164	155	159	167	140	144
042	MIANE	177	207	203	238	221	223	238	206	198	169	225
043	MOGLIANO VENETO	1.065	1.687	2.033	2.101	1.778	1.651	1.696	1.773	1.817	1.596	1.479
044	MONASTIER DI TREVISO	212	226	230	253	261	244	209	210	179	196	183
045	MONFUMO	82	92	100	117	123	97	88	83	98	71	66
046	MONTEBELLUNA	1.356	1.943	2.112	2.239	1.901	1.766	1.822	1.653	1.751	1.470	1.402
047	MORGANO	206	267	252	271	249	229	255	206	168	147	160
048	MORIAGO DELLA BATTAGLIA	151	178	220	168	156	151	158	157	154	146	122

per sesso e classe di eta'

TOTALE

TOTALE						PARTICOLARI CLASSI DI ETA' (anni)								Codice dei Comuni
55 - 59	60 - 64	65 - 69	70 - 74	75 e più	TOTALE	Meno di 3	3 - 5	6 - 10	11 - 13	14 - 17	18	19 - 20	21 - 24	
238	187	211	176	199	5.063	233	260	458	216	383	82	178	341	001
142	99	108	90	127	2.806	99	111	219	166	207	35	82	175	002
357	258	346	244	321	6.295	229	234	464	332	435	101	203	398	003
249	179	217	161	206	3.812	133	158	286	180	252	60	135	209	004
321	238	276	192	226	5.545	180	202	443	266	398	103	181	354	005
309	180	223	167	192	6.045	243	275	541	311	430	99	166	367	006
224	138	201	172	208	4.046	126	137	327	202	250	60	149	235	007
467	274	323	288	303	8.429	300	364	671	419	576	105	253	526	008
371	207	246	205	276	6.920	240	300	607	381	489	102	214	425	009
274	189	226	176	194	5.689	153	247	475	333	417	88	175	283	010
78	66	78	81	87	1.648	55	76	144	94	113	20	45	85	011
1.572	1.037	1.158	996	1.137	28.511	904	1.129	2.344	1.593	2.157	465	994	1.660	012
277	168	209	170	216	5.569	264	284	528	307	375	86	186	389	013
153	82	149	147	223	2.543	70	87	165	125	160	45	78	134	014
171	91	161	146	181	3.110	103	129	224	155	230	57	122	190	015
171	97	147	133	139	2.938	96	123	232	147	224	50	106	181	016
232	118	134	129	158	3.031	103	102	218	146	216	54	97	185	017
164	117	158	155	192	2.365	40	82	144	80	144	39	59	124	018
304	149	206	207	285	4.779	192	199	356	211	304	79	153	283	019
263	145	185	156	185	4.046	111	148	306	222	254	64	125	246	020
2.237	1.314	1.579	1.391	1.722	36.142	1.040	1.240	2.713	1.706	2.444	582	1.102	2.012	021
367	213	337	280	402	5.888	171	201	398	270	400	93	169	376	022
335	207	235	210	212	5.041	165	180	332	252	340	100	160	327	023
214	174	228	206	323	3.751	127	139	271	162	215	61	102	195	024
374	216	314	221	343	5.748	181	203	438	264	381	71	186	351	025
499	257	347	290	433	7.080	212	292	495	349	435	104	202	404	026
256	133	168	141	193	3.413	116	126	240	163	200	40	95	173	027
296	176	208	176	185	4.852	162	204	385	213	347	86	170	321	028
199	141	190	156	209	4.435	176	224	384	251	310	76	140	235	029
236	154	197	174	189	2.910	67	83	183	102	172	37	98	181	030
363	198	288	258	299	6.225	203	266	492	303	446	115	185	384	031
246	143	167	171	189	3.668	129	156	301	175	208	69	116	214	032
386	217	257	250	312	5.800	171	204	427	284	417	97	192	352	033
205	131	172	146	148	3.594	163	182	269	156	231	43	103	238	034
306	199	264	179	228	6.315	273	282	514	309	438	131	241	488	035
307	228	283	233	329	6.645	303	333	560	374	523	114	234	453	036
195	107	117	124	164	3.643	122	181	325	194	274	70	130	200	037
406	210	332	251	313	6.835	214	252	548	345	490	131	230	405	038
261	168	206	177	198	4.616	184	232	394	208	315	84	150	306	039
362	217	254	203	245	6.077	218	220	495	338	498	92	191	372	040
144	76	125	114	137	2.487	74	103	192	128	183	45	88	149	041
271	133	205	180	215	3.309	106	120	199	116	184	42	98	181	042
1.350	898	972	757	922	23.575	606	718	1.834	1.192	1.743	411	740	1.420	043
188	108	147	106	161	3.123	121	127	245	139	191	48	116	195	044
79	41	57	84	51	1.329	51	46	93	69	85	24	53	93	045
1.405	890	1.043	819	1.013	24.585	787	901	1.999	1.277	1.810	445	875	1.457	046
189	118	150	130	131	3.128	120	145	254	154	226	37	99	210	047
137	86	107	91	113	2.295	84	99	197	119	152	31	72	119	048

segue TAV. 4 — Popolazione residente

A —

Codice dei Comuni	COMUNI	CLASSI QUINQUENNALI DI ETÀ (anni)										
		Meno di 5	5 - 9	10 - 14	15 - 19	20 - 24	25 - 29	30 - 34	35 - 39	40 - 44	45 - 49	50 - 54
049	MOTTA DI LIVENZA	466	603	653	644	576	579	586	526	504	406	414
050	NERVESIA DELLA BATTAGLIA	345	455	554	597	486	437	427	402	491	415	420
051	ODERZO	882	1.289	1.430	1.387	1.148	1.081	1.164	1.171	1.195	1.044	1.022
052	ORMELLE	214	257	269	290	285	243	234	198	219	211	232
053	ORSAGO	193	236	289	289	260	233	238	242	219	209	252
054	PADERNO DEL GRAPPA	100	97	107	119	106	103	123	92	102	93	96
055	PAESE	1.006	1.292	1.233	1.236	1.042	1.172	1.143	1.064	903	716	710
056	PEDEROBBA	356	440	454	465	416	443	447	397	385	257	342
057	PIEVE DI SOLIGO	508	642	776	853	740	675	607	586	667	544	607
058	PONTE DI PIAVE	350	418	466	475	454	418	392	383	391	337	357
059	PONZANO VENETO	453	609	630	628	540	527	591	500	517	378	365
060	PORTOBUFFOLE'	31	53	55	54	51	42	58	37	47	31	40
061	POSSAGNO	86	128	131	160	124	109	129	104	120	92	114
062	POVEGLIANO	215	259	265	283	287	276	252	195	180	180	203
063	PREGANZIOL	661	919	896	902	787	835	1.047	856	776	679	630
064	QUINTO DI TREVISO	633	751	750	655	655	714	815	667	596	453	334
065	REFRONTOLO	80	120	159	139	129	110	115	105	102	101	127
066	RESANA	438	478	523	586	467	475	388	393	423	340	318
067	REVINE LAGO	94	127	141	158	136	140	144	107	112	110	124
068	RIESE PIO X	555	584	592	702	647	576	538	456	382	348	380
069	RONCADE	651	913	1.034	968	827	858	876	791	790	631	604
070	SALGAREDA	274	352	346	376	385	330	336	275	301	231	271
071	SAN BIAGIO DI CALLALTA	656	854	867	916	844	802	797	684	696	574	668
072	SAN FIOR	277	418	485	455	430	370	349	396	373	304	342
073	SAN PIETRO DI FELETTO	236	291	331	361	342	250	287	300	277	265	308
074	SAN POLO DI PIAVE	224	237	293	378	317	269	254	210	255	239	239
075	SANTA LUCIA DI PIAVE	321	469	528	572	465	445	436	419	481	384	432
076	SAN VENDEMIANO	341	584	681	724	581	488	483	525	588	487	481
077	SAN ZENONE DEGLI EZZELINI	338	352	417	462	413	351	312	293	239	224	217
078	SARMEDE	166	190	236	262	232	210	198	178	187	184	183
079	SEGUSINO	112	148	147	160	141	128	155	126	116	100	132
080	SERNAGLIA DELLA BATTAGLIA	342	401	419	488	431	379	372	400	339	354	347
081	SILEA	482	606	651	663	624	583	647	558	568	479	449
082	SPRESIANO	484	619	796	767	657	561	616	578	652	513	518
083	SUSEGANA	502	663	731	765	679	647	679	570	646	596	580
084	TARZO	211	276	358	355	318	282	263	265	296	268	269
085	TREVIGNANO	565	625	671	633	629	654	587	519	475	373	327
086	TREVISO	3.466	5.222	6.402	7.449	6.417	5.761	5.914	5.773	6.186	5.614	5.884
087	VALDOBBIADENE	537	730	833	858	754	711	688	669	746	697	750
088	VAZZOLA	317	394	501	491	427	353	354	339	379	338	351
089	VEDELAGO	877	1.029	1.002	1.083	977	938	918	745	748	615	592
090	VIDOR	157	243	222	257	212	196	199	193	181	187	202
091	VILLORBA	766	1.144	1.374	1.378	1.127	995	992	1.146	1.137	902	859
092	VITTORIO VENETO	1.317	1.842	2.163	2.396	2.082	1.879	1.961	2.017	2.084	1.832	1.967
093	VOLPAGO DEL MONTELO	470	624	709	764	631	518	545	525	581	464	482
094	ZENSON DI PIAVE	86	120	117	145	116	91	136	92	90	91	106
095	ZERO BRANCO	495	544	603	627	571	571	500	455	404	356	416
	TOTALE PROVINCIA	40.362	53.189	59.168	61.836	54.595	51.032	51.912	48.453	49.098	42.215	43.153

per sesso e classe di eta'

TOTALE

						PARTICOLARI CLASSI DI ETA' (anni)									Codice dei Comuni
55 - 59	60 - 64	65 - 69	70 - 74	75 e più	TOTALE	Meno di 3	3 - 5	6 - 10	11 - 13	14 - 17	18	19 - 20	21 - 24		
492	270	328	326	418	7.791	261	309	625	407	511	124	235	470	049	
399	240	269	268	338	6.543	187	237	478	335	485	115	213	387	050	
965	525	659	578	813	16.353	503	634	1.320	880	1.129	254	524	892	051	
204	125	144	133	193	3.451	135	119	267	160	233	57	128	216	052	
236	124	142	146	208	3.516	112	121	246	182	231	62	105	208	053	
105	87	105	92	114	1.641	62	57	99	63	94	25	46	83	054	
620	416	489	384	399	13.825	591	653	1.311	741	974	264	428	847	055	
391	247	318	258	318	5.934	215	220	448	266	390	97	158	337	056	
536	295	337	362	405	9.140	289	322	675	475	664	176	341	577	057	
351	202	237	229	370	5.830	196	225	441	278	376	99	176	372	058	
340	223	248	196	233	6.978	239	334	621	366	531	99	232	438	059	
51	27	36	40	45	698	19	23	53	37	34	11	22	45	060	
119	89	100	92	131	1.828	60	47	125	83	122	34	63	95	061	
226	140	140	100	149	3.350	124	151	251	150	243	44	103	243	062	
630	396	459	342	374	11.189	370	458	920	566	728	184	306	633	063	
369	247	302	245	312	8.498	346	429	767	442	579	124	234	523	064	
98	51	80	64	82	1.662	48	49	140	85	118	34	53	100	065	
292	162	247	202	211	5.943	267	255	481	320	492	116	200	361	066	
150	94	144	114	138	2.033	49	68	133	83	122	36	53	112	067	
418	252	292	250	300	7.272	324	341	605	342	541	145	257	525	068	
602	376	467	427	438	11.253	356	453	998	593	798	197	348	650	069	
318	142	189	161	237	4.524	150	201	356	199	294	70	168	295	070	
584	342	428	328	464	10.504	370	437	876	524	733	183	338	676	071	
370	185	263	206	252	5.475	169	185	444	283	392	96	166	330	072	
258	175	203	170	200	4.254	125	151	320	203	273	82	140	267	073	
260	128	157	151	201	3.812	138	126	257	180	284	72	137	255	074	
371	219	235	225	292	6.294	184	238	464	319	450	117	223	360	075	
450	242	381	283	341	7.660	173	263	624	414	601	128	257	451	076	
230	157	203	166	197	4.571	200	212	359	253	365	95	170	328	077	
224	118	143	149	158	3.018	88	111	206	132	221	49	95	184	078	
142	77	144	96	98	2.022	56	84	150	84	133	34	48	119	079	
347	168	254	229	267	5.537	189	232	413	247	384	81	183	352	080	
430	239	309	229	263	7.780	265	328	640	392	514	119	269	499	081	
485	305	365	351	385	8.652	282	334	632	466	653	154	252	550	082	
609	327	385	263	378	9.020	255	350	702	432	636	136	298	531	083	
300	161	223	197	279	4.321	114	159	296	206	286	80	145	232	084	
338	184	287	265	288	7.420	344	347	622	419	532	136	233	490	085	
6.206	4.371	4.558	3.555	4.918	87.696	1.895	2.430	5.578	3.828	5.936	1.415	2.879	4.995	086	
854	455	622	500	693	11.097	307	361	766	501	689	166	322	600	087	
322	212	249	254	348	5.629	180	205	438	287	398	101	193	328	088	
615	403	581	436	525	12.084	533	547	993	594	910	199	412	780	089	
182	105	120	142	156	2.954	84	121	242	138	199	51	86	170	090	
750	474	524	454	551	14.573	419	543	1.220	825	1.152	249	502	879	091	
2.171	1.450	1.703	1.434	1.895	30.193	700	976	1.886	1.319	1.902	481	894	1.642	092	
517	345	434	343	423	8.375	261	317	636	441	618	147	277	501	093	
104	65	82	51	80	1.572	56	62	111	66	118	27	63	81	094	
407	264	311	298	294	7.116	276	328	570	348	505	121	264	428	095	
43.588	27.073	32.807	27.493	34.606	720.580	22.786	27.259	55.134	35.452	50.245	11.959	23.277	43.038		

segue TAV. 4 — Popolazione residente

B —

Codice dei Comuni	COMUNI	CLASSI QUINQUENNALI DI ETÀ (anni)										
		Meno di 5	5 - 9	10 - 14	15 - 19	20 - 24	25 - 29	30 - 34	35 - 39	40 - 44	45 - 49	50 - 54
001	ALTIVOLE	195	219	203	226	206	200	212	159	148	134	126
002	ARCADE	89	112	124	108	108	108	120	99	91	83	87
003	ASOLO	186	229	274	268	266	250	207	210	205	172	156
004	BORSO DEL GRAPPA	127	144	169	141	151	135	140	109	110	117	94
005	BREDA DI PIAVE	170	215	221	241	244	188	198	181	180	156	197
006	CAERANO DI SAN MARCO	204	257	271	272	210	258	281	216	238	168	134
007	CAPPELLA MAGGIORE	106	168	147	186	147	143	138	129	162	122	134
008	CARBONERA	271	349	333	352	314	327	387	288	288	275	231
009	CASALE SUL SILE	233	299	345	279	267	265	295	243	257	227	180
010	CASIER	168	221	289	251	196	178	220	222	248	218	143
011	CASTELCUCCO	53	66	77	72	51	47	62	61	61	49	36
012	CASTELFRANCO VENETO	828	1.229	1.321	1.301	1.136	911	1.014	964	1.052	807	763
013	CASTELLO DI GODEGO	266	269	248	208	232	254	220	212	154	126	128
014	CAVASO DEL TOMBA	46	88	95	112	91	91	91	78	79	70	79
015	CESSALTO	101	114	130	141	136	99	100	88	82	110	112
016	CHIARANO	90	126	125	161	123	118	100	107	104	84	81
017	CIMADOLMO	91	104	131	143	122	116	106	83	97	84	100
018	CISON DI VALMARINO	49	78	67	87	72	78	64	70	86	70	82
019	CODOGNE'	174	184	180	195	174	204	181	136	157	142	162
020	COLLE UMBERTO	103	158	171	168	161	159	148	154	137	128	110
021	CONEGLIANO	970	1.292	1.472	1.466	1.259	1.228	1.355	1.262	1.273	1.079	1.074
022	CORDIGNANO	182	176	219	238	234	191	208	201	187	173	171
023	CORNUDA	150	167	194	227	197	175	177	171	171	157	137
024	CRESPANO DEL GRAPPA	94	111	130	137	132	121	116	108	118	115	92
025	CROCETTA DEL MONTELLO	169	231	222	232	208	207	219	198	169	147	178
026	FARRA DI SOLIGO	216	241	276	258	245	256	263	242	225	202	237
027	FOLLINA	115	122	135	106	100	111	118	134	111	111	101
028	FONTANELLE	153	190	195	213	222	194	189	160	156	158	157
029	FONTE	165	193	201	187	137	162	183	176	140	128	116
030	FREGONA	69	87	92	107	126	101	101	89	72	73	90
031	GAIARINE	194	239	252	286	243	234	234	213	210	189	171
032	GIAVERA DEL MONTELLO	128	165	128	141	148	138	135	128	125	93	88
033	GODEGA DI SANT'URBANO	149	197	243	229	221	195	181	188	191	182	189
034	GORGIO AL MONTICANO	147	138	145	118	142	145	165	127	108	98	111
035	ISTRANA	222	251	250	288	352	315	279	197	204	150	172
036	LORIA	283	285	310	341	287	274	225	196	208	154	171
037	MANSUE'	123	162	188	174	118	128	135	130	133	109	140
038	MARENO DI PIAVE	208	274	283	304	261	247	255	229	243	206	199
039	MASER	153	218	162	198	199	195	172	161	144	115	98
040	MASERADA SUL PIAVE	194	259	299	300	225	207	186	231	207	181	181
041	MEDUNA DI LIVENZA	71	103	107	108	109	84	79	80	84	78	73
042	MIANE	86	106	101	109	111	106	133	106	113	87	107
043	MOGLIANO VENETO	548	855	1.057	1.052	928	880	856	866	893	794	762
044	MONASTIER DI TREVISO	111	111	122	122	135	135	114	104	95	98	102
045	MONFUMO	37	46	44	66	55	55	50	48	53	36	39
046	MONTEBELLUNA	700	1.022	1.098	1.129	968	877	931	842	871	712	660
047	MORGANO	117	143	151	128	122	118	127	104	91	77	70
048	MORIAGO DELLA BATTAGLIA	78	88	109	78	66	84	71	83	77	82	59

per sesso e classe di età'

MASCHI

						PARTICOLARI CLASSI DI ETÀ' (anni)								Codice dei Comuni
55 - 59	60 - 64	65 - 69	70 - 74	75 e più	TOTALE	Meno di 3	3 - 5	6 - 10	11 - 13	14 - 17	18	19 - 20	21 - 24	
108	87	95	73	78	2.469	115	117	236	109	180	43	80	169	001
68	45	50	23	44	1.359	54	56	114	75	101	16	42	83	002
161	115	144	95	112	3.050	113	119	235	172	216	50	105	213	003
120	80	104	67	63	1.871	75	72	152	99	131	26	59	118	004
157	108	119	83	79	2.737	100	109	216	126	207	50	98	185	005
141	69	98	63	57	2.937	121	132	267	147	229	53	93	172	006
113	57	91	77	82	2.002	59	75	169	97	127	30	83	114	007
207	126	153	120	97	4.118	144	205	340	198	302	49	128	253	008
183	100	113	85	93	3.464	132	153	318	204	243	55	106	212	009
138	84	108	80	69	2.833	84	125	242	165	228	43	86	152	010
43	27	41	30	33	809	28	38	68	48	58	11	29	39	011
754	450	527	391	352	13.800	484	557	1.260	807	1.072	218	544	873	012
122	76	106	76	82	2.779	158	162	277	152	172	29	89	184	013
60	38	53	47	61	1.179	22	39	86	61	89	24	42	69	014
82	41	74	58	62	1.530	55	65	115	80	108	24	71	104	015
73	45	73	62	46	1.518	51	63	124	83	118	30	61	95	016
105	57	60	48	49	1.496	51	61	113	71	112	30	52	101	017
73	52	62	57	63	1.110	16	50	76	35	70	20	33	53	018
148	67	95	89	95	2.383	101	100	186	108	152	40	87	133	019
139	70	82	64	55	2.007	56	80	160	109	136	34	66	120	020
1.010	565	675	554	549	17.083	569	632	1.381	846	1.216	296	540	979	021
171	103	151	110	133	2.848	101	105	192	130	201	41	91	188	022
146	92	100	88	60	2.409	88	96	155	136	175	50	80	155	023
85	70	93	79	85	1.686	60	58	116	79	100	31	56	104	024
169	89	135	94	105	2.772	98	113	229	134	188	37	95	168	025
241	118	137	108	145	3.410	103	162	242	173	216	52	97	191	026
123	60	82	59	52	1.640	68	64	129	84	101	16	33	83	027
137	72	96	80	84	2.456	83	104	190	119	170	46	88	173	028
91	56	69	62	68	2.134	99	107	189	124	149	35	71	109	029
99	78	83	82	50	1.399	38	42	96	50	89	19	49	98	030
176	89	115	115	95	3.055	98	141	235	150	234	65	95	196	031
103	63	79	64	68	1.794	78	81	159	80	99	37	66	110	032
194	100	128	104	110	2.801	82	107	208	147	193	40	98	164	033
95	58	92	64	56	1.809	82	97	143	78	111	18	48	113	034
145	89	119	69	77	3.179	130	138	256	146	215	68	131	279	035
147	107	135	103	119	3.345	173	168	281	191	289	57	125	222	036
91	49	56	48	57	1.841	69	79	176	107	137	46	59	92	037
192	105	152	100	113	3.371	122	138	284	170	247	57	104	208	038
121	85	91	75	70	2.257	87	117	198	103	138	47	79	161	039
189	96	120	81	76	3.032	118	128	267	179	258	46	84	197	040
65	33	46	57	30	1.207	33	54	105	67	88	22	45	84	041
131	56	94	81	73	1.600	58	54	101	60	87	13	52	88	042
681	424	442	311	305	11.654	312	374	907	629	887	222	363	746	043
95	52	72	43	64	1.575	64	62	123	70	98	29	57	98	044
34	25	26	39	18	671	23	22	43	35	49	10	20	46	045
643	413	449	354	308	11.977	412	460	1.058	657	907	227	453	743	046
88	49	73	43	52	1.553	71	81	137	92	112	20	45	103	047
68	37	52	40	37	1.109	45	45	100	60	74	14	30	51	048

segue TAV. 4 — Popolazione residente

B —

Codice dei Comuni	COMUNI	CLASSI QUINQUENNALI DI ETÀ (anni)										
		Meno di 5	5 - 9	10 - 14	15 - 19	20 - 24	25 - 29	30 - 34	35 - 39	40 - 44	45 - 49	50 - 54
049	MOTTA DI LIVENZA											
050	NERVESA DELLA BATTAGLIA	240	328	331	322	300	295	294	269	263	205	2
051	ODERZO	190	234	269	294	261	218	218	210	250	204	214
052	ORMELLE	456	644	722	723	560	521	594	565	622	529	523
053	ORSAGO	101	128	138	137	152	128	118	100	108	108	115
054	PADERNO DEL GRAPPA	109	115	126	162	140	110	121	129	118	93	141
055	PAESE	59	44	47	55	49	55	71	47	52	48	41
056	PADERNO DEL GRAPPA	520	666	635	632	498	590	573	563	474	368	338
056	PEDEROBBA	170	227	226	231	211	229	236	218	195	137	156
057	PIEVE DI SOLIGO	245	335	394	445	381	349	302	286	335	276	293
058	PONTE DI PIAVE	200	231	240	239	219	218	197	195	195	174	192
059	PONZANO VENETO	238	313	324	302	271	267	303	265	258	195	173
060	PORTOBUFFOLE'	13	29	24	30	22	18	35	17	26	18	19
061	POSSAGNO	50	60	63	88	64	56	66	56	56	50	66
062	POVEGLIANO	111	148	143	154	151	144	137	95	93	87	87
063	PREGANZIOL	341	497	491	466	388	397	500	447	388	330	308
064	QUINTO DI TREVISO	328	373	367	347	291	361	413	350	315	227	168
065	REFRONTOLO	39	60	80	69	67	61	58	48	67	46	64
066	RESANA	224	255	252	303	231	246	211	204	201	188	158
067	REVINE LAGO	45	60	75	76	75	74	79	62	55	48	60
068	RIESE PIO X	281	282	295	345	329	305	290	235	199	174	160
069	RONCADE	317	489	512	478	422	431	433	431	408	336	325
070	SALGAREDA	137	176	196	202	195	163	168	149	158	122	141
071	SAN BIAGIO DI CALLALTA	337	439	410	504	404	409	412	364	356	288	338
072	SAN FIOR	132	222	255	236	230	182	177	190	194	152	161
073	SAN PIETRO DI FELETTO	100	151	156	189	186	122	135	166	138	125	163
074	SAN POLO DI PIAVE	118	117	142	180	167	139	146	109	125	122	123
075	SANTA LUCIA DI PIAVE	164	230	280	281	224	228	231	202	254	191	223
076	SAN VENDEMIANO	172	298	345	373	290	234	238	252	293	249	249
077	SAN ZENONE DEGLI EZZELINI	164	192	213	254	203	196	169	157	123	114	107
078	SARMEDE	71	95	123	126	128	117	100	95	98	97	87
079	SEGUSINO	64	80	73	72	74	62	75	75	57	57	60
080	SERNAGLIA DELLA BATTAGLIA	160	191	218	233	216	188	189	211	174	174	166
081	SILEA	245	304	317	340	311	295	321	291	294	238	215
082	SPRESIANO	247	322	418	392	332	300	316	273	337	248	251
083	SUSEGANA	256	354	362	412	354	324	345	286	319	316	271
084	TARZO	108	152	191	160	173	150	140	132	154	136	130
085	TREVIGNANO	272	316	343	334	310	317	329	270	251	192	146
086	TREVISO	1.809	2.703	3.274	3.858	3.387	2.934	2.868	2.733	2.882	2.622	2.682
087	VALDOBBIADENE	275	383	419	442	363	368	348	328	378	325	342
088	VAZZOLA	167	198	237	248	223	195	172	164	200	170	189
089	VEDELAGO	497	543	488	570	462	489	487	394	390	326	293
090	VIDOR	84	130	119	114	120	96	102	93	101	84	105
091	VILLORBA	384	586	717	699	573	506	467	565	598	439	431
092	VITTORIO VENETO	673	940	1.115	1.239	1.081	947	1.003	984	1.025	870	939
093	VOLPAGO DEL MONTELLO	245	330	361	396	357	284	269	273	295	227	243
094	ZENSON DI PIAVE	43	61	55	68	60	37	78	49	41	49	55
095	ZERO BRANCO	247	278	333	297	278	292	271	234	195	182	201
	TOTALE PROVINCIA	20.830	27.410	30.020	31.371	27.740	25.939	26.346	24.414	24.716	21.082	20.992

per sesso e classe di età'

MASCHI

						PARTICOLARI CLASSI DI ETÀ' (anni)									Codice dei Comuni
55 - 59	60 - 64	65 - 69	70 - 74	75 e più	TOTALE	Meno di 3	3 - 5	6 - 10	11 - 13	14 - 17	18	19 - 20	21 - 24		
235	118	144	133	131	3.808	128	168	330	207	250	65	123	250	049	
196	97	131	100	104	3.190	107	126	240	162	246	54	103	210	050	
504	248	301	239	268	8.019	262	306	682	453	589	120	265	428	051	
106	55	60	62	61	1.677	63	58	131	80	116	27	64	117	052	
107	61	57	55	66	1.710	60	73	112	75	132	34	49	117	053	
51	30	45	48	42	784	34	32	45	33	39	11	22	38	054	
312	188	231	149	119	6.856	314	332	679	394	481	140	212	399	055	
183	112	141	121	102	2.895	106	96	236	133	192	53	81	168	056	
254	150	149	135	140	4.469	135	169	352	227	327	98	199	293	057	
166	88	105	81	122	2.862	113	128	232	143	191	47	94	181	058	
155	105	119	80	70	3.438	121	174	326	190	256	45	107	229	059	
21	14	16	21	13	336	8	14	27	14	15	8	11	21	060	
48	33	44	46	42	888	38	24	58	39	61	21	36	48	061	
110	74	64	39	46	1.683	64	78	147	77	133	25	54	129	062	
308	191	203	129	119	5.503	190	247	494	314	370	100	150	318	063	
164	106	134	88	120	4.152	177	223	369	216	311	60	122	228	064	
62	23	35	24	27	830	23	28	63	46	59	17	29	50	065	
153	79	111	89	72	2.977	137	134	249	147	262	58	98	180	066	
63	42	61	40	48	963	22	32	68	41	52	22	32	62	067	
205	115	139	104	98	3.556	169	161	295	176	269	69	123	270	068	
269	171	213	176	145	5.556	169	234	514	306	401	86	181	327	069	
160	61	86	62	78	2.254	77	101	181	111	169	37	79	151	070	
283	175	192	130	154	5.195	188	231	426	251	395	99	174	330	071	
183	87	119	86	84	2.690	88	87	233	152	209	51	74	181	072	
127	93	94	73	78	2.096	50	69	159	95	141	45	83	140	073	
125	64	77	52	61	1.867	67	73	127	78	143	41	64	131	074	
192	118	100	82	89	3.089	94	127	222	180	222	57	104	173	075	
229	104	173	137	107	3.743	87	133	318	213	299	74	123	231	076	
104	74	96	75	72	2.313	95	113	188	136	196	51	73	174	077	
109	53	63	59	60	1.481	37	51	98	74	108	22	54	99	078	
64	38	65	52	27	995	28	55	77	40	57	19	22	65	079	
179	87	100	90	87	2.663	82	112	208	129	192	35	84	176	080	
204	108	146	107	94	3.830	138	155	332	194	261	52	123	262	081	
218	149	158	146	118	4.225	142	168	331	251	341	74	125	279	082	
288	161	179	92	124	4.443	131	182	381	202	335	82	161	264	083	
145	80	89	69	62	2.071	60	77	161	113	138	36	77	122	084	
168	76	119	111	82	3.636	165	169	316	208	289	73	112	243	085	
2.746	1.996	2.003	1.382	1.428	41.307	974	1.288	2.876	1.954	3.025	701	1.560	2.653	086	
368	198	243	163	218	5.161	156	184	399	255	352	97	152	287	087	
160	87	118	114	108	2.750	97	102	216	141	200	50	101	166	088	
285	182	258	174	174	6.012	307	288	526	308	455	106	195	375	089	
99	47	51	53	42	1.440	41	70	130	71	94	23	41	97	090	
368	226	220	191	195	7.165	196	284	634	434	583	116	257	455	091	
964	651	732	579	544	14.286	356	494	961	695	982	249	471	840	092	
216	152	208	141	138	4.135	134	173	321	237	318	74	151	281	093	
46	26	43	18	28	757	28	29	55	34	53	11	35	42	094	
193	132	144	131	100	3.508	148	156	299	200	244	57	121	208	095	
20.420	12.352	14.589	11.123	11.038	350.382	11.789	14.015	28.278	18.071	25.432	6.028	11.879	21.879		

segue TAV. 4 — Popolazione residente

C —

Codice dei Comuni	COMUNI	CLASSI QUINQUENNALI DI ETÀ (anni)										
		Meno di 5	5 - 9	10 - 14	15 - 19	20 - 24	25 - 29	30 - 34	35 - 39	40 - 44	45 - 49	50 - 54
001	ALTIVOLE	220	224	191	248	219	207	168	156	154	110	127
002	ARCADE	83	100	134	122	114	99	96	87	108	78	90
003	ASOLO	179	229	267	264	234	223	197	215	174	165	199
004	BORSO DEL GRAPPA	114	130	134	176	127	123	124	111	104	112	108
005	BREDA DI PIAVE	142	212	231	238	213	201	186	152	179	162	185
006	CAERANO DI SAN MARCO	215	269	270	230	234	273	236	227	198	152	161
007	CAPPELLA MAGGIORE	104	145	169	150	164	99	152	145	146	132	115
008	CARBONERA	255	330	353	329	328	339	337	335	274	223	256
009	CASALE SUL SILE	200	277	310	273	275	271	271	237	241	190	180
010	CASIER	136	246	253	238	173	200	241	235	247	160	147
011	CASTELCUCCO	49	69	81	60	54	54	61	62	51	40	42
012	CASTELFRANCO VENETO	748	1.084	1.300	1.299	1.000	1.039	1.045	1.026	1.049	821	874
013	CASTELLO DI GODEGO	184	246	264	249	253	225	223	174	136	137	121
014	CAVASO DEL TOMBA	76	81	98	92	85	72	77	76	70	63	79
015	CESSALTO	87	118	119	152	112	92	90	88	92	100	97
016	CHIARANO	79	116	106	119	114	98	95	93	62	61	89
017	CIMADOLMO	80	96	126	119	109	114	85	69	85	95	105
018	CISON DI VALMARINO	44	68	74	89	84	58	65	79	66	73	76
019	COLOGNE'	156	162	179	185	188	175	142	142	146	124	140
020	COLLE UMBERTO	105	127	171	164	148	138	134	144	138	111	135
021	CONEGLIANO	876	1.234	1.447	1.536	1.287	1.349	1.426	1.337	1.370	1.183	1.124
022	CORDIGNANO	137	200	228	238	226	184	206	164	190	168	168
023	CORNUDA	130	168	198	213	212	170	172	175	175	153	153
024	CRESPANO DEL GRAPPA	119	156	139	138	116	105	127	116	119	98	99
025	CROCETTA DEL MONTELLO	142	188	228	230	225	186	220	174	163	138	206
026	FARRA DI SOLIGO	200	252	273	259	273	229	258	229	198	184	238
027	FOLLINA	91	104	132	131	117	137	116	117	114	83	116
028	FONTANELLE	149	182	185	213	186	171	176	150	149	138	125
029	FONTE	148	196	216	185	168	177	179	150	127	105	101
030	FREGONA	56	79	91	111	105	89	90	80	87	75	90
031	GAIARINE	188	247	257	257	231	231	221	178	200	165	179
032	GIAVERA DEL MONTELLO	105	137	145	141	130	122	147	111	103	102	92
033	GODEGA DI SANT'URBANO	148	222	222	271	242	172	172	176	203	181	204
034	GORGIO AL MONTICANO	137	135	130	139	154	142	134	86	91	103	97
035	ISTRANA	249	254	271	269	270	244	228	170	190	153	161
036	LORIA	250	253	313	280	292	244	202	178	169	162	188
037	MANSUE'	123	146	156	164	142	112	123	124	106	94	106
038	MARENO DI PIAVE	165	250	286	316	268	226	242	239	236	184	202
039	MASER	173	195	182	209	184	170	147	141	138	116	136
040	MASERADA SUL PIAVE	160	198	274	287	228	186	208	186	241	178	180
041	MEDUNA DI LIVENZA	70	87	101	121	85	80	76	79	83	62	71
042	MIANE	91	101	102	129	110	117	105	100	85	82	118
043	MOGLIAÑO VENETO	517	832	976	1.049	850	771	840	907	924	802	717
044	MONASTIER DI TREVISO	101	115	108	131	126	109	95	106	84	98	91
045	MONFUMO	45	46	56	51	68	42	38	35	45	35	27
046	MONTEBELLUNA	656	921	1.014	1.110	933	889	891	811	880	758	742
047	MORGANO	89	124	101	143	127	111	128	102	77	70	90
048	MORIANO DELLA BATTAGLIA	73	90	111	90	90	67	87	74	77	64	63

per sesso e classe di età'

FEMMINE

						PARTICOLARI CLASSI DI ETÀ' (anni)									Codice dei Comuni
55 - 59	60 - 64	65 - 69	70 - 74	75 e più	TOTALE	Meno di 3	3 - 5	6 - 10	11 - 13	14 - 17	18	19 - 20	21 - 24		
130	100	116	103	121	2.594	118	143	222	107	203	39	98	172	001	
74	54	58	67	83	1.447	45	55	105	91	106	19	40	92	002	
196	143	202	149	209	3.245	116	115	229	160	219	51	98	185	003	
129	99	113	94	143	1.941	58	86	134	81	121	34	76	91	004	
164	130	157	109	147	2.808	80	93	227	140	191	53	83	169	005	
168	111	125	104	135	3.108	122	143	274	164	201	46	73	195	006	
111	81	110	95	126	2.044	67	62	158	105	123	30	66	121	007	
260	148	170	168	206	4.311	156	159	331	221	274	56	125	273	008	
188	107	133	120	183	3.456	108	147	289	177	246	47	108	213	009	
136	105	118	96	125	2.856	69	122	233	168	189	45	89	131	010	
35	39	37	51	54	839	27	38	76	46	55	9	16	46	011	
818	587	631	605	785	14.711	420	572	1.084	786	1.085	247	450	787	012	
155	92	103	94	134	2.790	106	122	251	155	203	57	97	205	013	
93	44	96	100	162	1.364	48	48	79	64	71	21	36	65	014	
89	50	87	88	119	1.580	48	64	109	75	122	33	51	86	015	
98	52	74	71	93	1.420	45	60	108	64	106	20	45	86	016	
127	61	74	81	109	1.535	52	41	105	75	104	24	45	84	017	
91	65	96	98	129	1.255	24	32	68	45	74	19	26	71	018	
156	82	111	118	190	2.396	91	99	170	103	152	39	66	150	019	
124	75	103	92	130	2.039	55	68	146	113	118	30	59	126	020	
1.227	749	904	837	1.173	19.059	471	608	1.332	860	1.228	286	562	1.033	021	
196	110	186	170	269	3.040	70	96	206	140	199	52	78	188	022	
189	115	135	122	152	2.632	77	84	177	116	165	50	80	172	023	
129	104	135	127	238	2.065	67	81	155	83	115	30	46	91	024	
205	127	179	127	238	2.976	83	90	209	130	193	34	91	183	025	
258	139	210	182	288	3.670	109	130	253	176	219	52	105	213	026	
133	73	86	82	141	1.773	48	62	111	79	99	24	62	90	027	
159	104	112	96	101	2.396	79	100	195	94	177	40	82	148	028	
108	85	121	94	141	2.301	77	117	195	127	161	41	69	126	029	
137	76	114	92	139	1.511	29	41	87	52	83	18	49	83	030	
187	109	173	143	204	3.170	105	125	257	153	212	50	90	188	031	
143	80	88	107	121	1.874	51	75	142	95	109	32	50	104	032	
192	117	129	146	202	2.999	89	97	219	137	224	57	94	188	033	
110	73	80	82	92	1.785	81	85	126	78	120	25	55	125	034	
161	110	145	110	151	3.136	143	144	258	163	223	63	110	209	035	
160	121	148	130	210	3.300	130	165	279	183	234	57	109	231	036	
104	58	61	76	107	1.802	53	102	149	87	137	24	71	108	037	
214	105	180	151	200	3.464	92	114	264	175	243	74	126	197	038	
140	83	115	102	128	2.359	97	115	196	105	177	37	71	145	039	
173	121	134	122	169	3.045	100	92	228	159	240	46	107	175	040	
79	43	79	57	107	1.280	41	49	87	61	95	23	43	65	041	
140	77	111	99	142	1.709	48	66	98	56	97	29	46	93	042	
669	474	530	446	617	11.921	294	344	927	563	856	189	377	674	043	
93	56	75	63	97	1.548	57	65	122	69	93	19	59	97	044	
45	16	31	45	33	658	28	24	50	34	36	14	33	47	045	
762	477	594	465	705	12.608	375	441	941	620	903	218	422	714	046	
101	69	77	87	79	1.575	49	64	117	62	114	17	54	107	047	
69	49	55	51	76	1.186	39	54	97	59	78	17	42	68	048	

segue TAV. 4 — Popolazione residente

C —

Codice dei Comuni	COMUNI	CLASSI QUINQUENNALI DI ETÀ (anni)										
		Meno di 5	5 - 9	10 - 14	15 - 19	20 - 24	25 - 29	30 - 34	35 - 39	40 - 44	45 - 49	50 - 54
049	MOTTA DI LIVENZA	226	275	322	322	276	284	292	257	241	201	214
050	NERVESIA DELLA BATTAGLIA	155	221	285	303	225	219	209	192	241	211	206
051	ODERZO	426	645	708	664	588	560	570	606	573	515	499
052	ORMELLE	113	129	131	153	133	115	116	98	111	103	117
053	ORSAGO	84	121	163	127	120	123	117	113	101	116	111
054	PADERNO DEL GRAPPA	41	53	60	64	57	48	52	45	50	45	55
055	PAESE	486	626	598	604	544	582	570	501	429	348	372
056	PEDEROBBA	186	213	228	234	205	214	211	179	190	120	186
057	PIEVE DI SOLIGO	263	307	382	408	359	326	305	300	332	268	314
058	PONTE DI PIAVE	150	187	226	236	235	200	195	188	196	163	165
059	PONZANO VENETO	215	296	306	326	269	260	288	235	259	183	192
060	PORTOBUFFOLE'	18	24	31	24	29	24	23	20	21	13	21
061	POSSAGNO	36	68	68	72	60	53	63	48	64	42	48
062	POVEGLIANO	104	111	122	129	136	132	115	100	87	93	116
063	PREGANZIOL	320	422	405	436	399	438	547	409	388	349	322
064	QUINTO DI TREVISO	305	378	383	308	364	353	402	317	281	226	166
065	REFRONTOLO	41	60	79	70	62	49	57	57	35	55	63
066	RESANA	214	223	271	283	236	229	177	189	222	152	160
067	REVINE LAGO	49	67	66	82	61	66	65	45	57	62	64
068	RIESE PIO X	274	302	297	357	318	271	248	221	183	174	220
069	RONCADE	334	424	522	490	405	427	443	360	382	295	279
070	SALGAREDA	137	176	150	174	190	167	168	126	143	109	130
071	SAN BIAGIO DI CALLALTA	319	415	457	412	440	393	385	320	340	286	330
072	SAN FIOR	145	196	230	219	200	188	172	206	179	152	181
073	SAN PIETRO DI FELETTO	136	140	175	172	156	128	152	134	139	140	145
074	SAN POLO DI PIAVE	106	120	151	198	150	130	108	101	130	117	116
075	SANTA LUCIA DI PIAVE	157	239	248	291	241	217	205	217	227	193	209
076	SAN VENDEMIANO	169	286	336	351	291	254	245	273	295	238	232
077	SAN ZENONE DEGLI EZZELINI	174	160	204	208	210	155	143	136	116	110	110
078	SARMEDE	95	95	113	136	104	93	98	83	89	87	96
079	SEGUSINO	48	68	74	88	67	66	80	51	59	43	72
080	SERNAGLIA DELLA BATTAGLIA	182	210	201	255	215	191	183	189	165	180	181
081	SILEA	237	302	334	323	313	288	326	267	274	241	234
082	SPRESIANO	237	297	378	375	325	261	300	305	315	265	267
083	SUSEGANA	246	309	369	353	325	323	334	284	327	280	309
084	TARZO	103	124	167	195	145	132	123	133	142	132	139
085	TREVIGNANO	293	309	328	299	319	337	258	249	224	181	181
086	TREVISO	1.657	2.519	3.128	3.591	3.030	2.827	3.046	3.040	3.304	2.992	3.202
087	VALDOBBIADENE	262	347	414	416	391	343	340	341	368	372	408
088	VAZZOLA	150	196	264	243	204	158	182	175	179	168	162
089	VEDELAGO	380	486	514	513	515	449	431	351	358	289	299
090	VIDOR	73	113	103	143	92	100	97	100	80	103	97
091	VILLORBA	382	558	657	679	554	489	525	581	539	463	428
092	VITTORIO VENETO	644	902	1.048	1.157	1.001	932	958	1.033	1.059	962	1.028
093	VOLPAGO DEL MONTELLO	225	294	348	368	274	234	276	252	286	237	239
094	ZENSON DI PIAVE	43	59	62	77	56	54	58	43	49	42	51
095	ZERO BRANCO	248	266	270	330	293	279	229	221	209	174	215
	TOTALE PROVINCIA	19.532	25.779	29.148	30.465	26.855	25.093	25.566	24.039	24.382	21.133	22.161

per sesso e classe di età'

FEMMINE

						PARTICOLARI CLASSI DI ETÀ' (anni)									Codice dei Comuni
55 - 59	60 - 64	65 - 69	70 - 74	75 e più	TOTALE	Meno di 3	3 - 5	6 - 10	11 - 13	14 - 17	18	19 - 20	21 - 24		
257	152	184	193	287	3.983	133	141	295	200	261	59	112	220	049	
203	143	138	168	234	3.353	80	111	238	173	239	61	110	177	050	
461	277	358	339	545	8.334	241	328	638	427	540	134	259	464	051	
98	70	84	71	132	1.774	72	61	136	80	117	30	64	99	052	
129	63	85	91	142	1.806	52	48	134	107	99	28	56	91	053	
54	57	60	44	72	857	28	25	54	30	55	14	24	45	054	
308	228	258	235	280	6.969	277	321	632	347	493	124	216	448	055	
208	135	177	137	216	3.039	109	124	212	133	198	44	77	169	056	
282	145	188	227	265	4.671	154	153	323	248	337	78	142	284	057	
185	114	132	148	248	2.968	83	97	209	135	185	52	82	191	058	
185	118	129	116	163	3.540	118	160	295	176	275	54	125	209	059	
30	13	20	19	32	362	11	9	26	23	19	3	11	24	060	
71	56	56	46	89	940	22	23	67	44	61	13	27	47	061	
116	66	76	61	103	1.667	60	73	104	73	110	19	49	114	062	
322	205	256	213	255	5.686	180	211	426	252	358	84	156	315	063	
205	141	168	157	192	4.346	169	206	398	226	268	64	112	295	064	
36	28	45	40	55	832	25	21	77	39	59	17	24	50	065	
139	83	136	113	139	2.966	130	121	232	173	230	58	102	181	066	
87	52	83	74	90	1.070	27	36	65	42	70	14	21	50	067	
213	137	153	146	202	3.716	155	180	310	166	272	76	134	255	068	
333	205	254	251	293	5.697	187	219	484	287	397	111	167	323	069	
158	81	103	99	159	2.270	73	100	175	88	125	33	89	144	070	
301	167	236	198	310	5.309	182	206	450	273	338	84	164	346	071	
187	98	144	120	168	2.785	81	98	211	131	183	45	92	149	072	
131	82	109	97	122	2.158	75	82	161	108	132	37	57	127	073	
135	64	80	99	140	1.945	71	53	130	102	141	31	73	124	074	
179	101	135	143	203	3.205	90	111	242	139	228	60	119	187	075	
221	138	208	146	234	3.917	86	130	306	201	302	54	134	220	076	
126	83	107	91	125	2.258	105	99	171	117	169	44	97	154	077	
115	65	80	90	98	1.537	51	60	108	58	113	27	41	85	078	
78	39	79	44	71	1.027	28	29	73	44	76	15	26	54	079	
168	81	154	139	180	2.874	107	120	205	118	192	46	99	176	080	
226	131	163	122	169	3.950	127	173	308	198	253	67	146	237	081	
267	156	207	205	267	4.427	140	166	301	215	312	80	127	271	082	
321	166	206	171	254	4.577	124	168	321	230	301	54	137	267	083	
155	81	134	128	217	2.250	54	82	135	93	148	44	68	110	084	
170	108	168	154	206	3.784	179	178	306	211	243	63	121	247	085	
3.460	2.375	2.555	2.173	3.490	46.389	921	1.142	2.702	1.874	2.911	714	1.319	2.342	086	
486	257	379	337	475	5.936	151	177	367	246	337	69	170	313	087	
162	125	131	140	240	2.879	83	103	222	146	198	51	92	162	088	
330	221	323	262	351	6.072	226	259	467	286	455	93	217	405	089	
83	58	69	89	114	1.514	43	51	112	67	105	28	45	73	090	
382	248	304	263	356	7.408	223	259	586	391	569	133	245	424	091	
1.207	799	971	855	1.351	15.907	344	482	925	624	920	232	423	802	092	
301	193	226	202	285	4.240	127	144	315	204	300	73	126	220	093	
58	39	39	33	52	815	28	33	56	32	65	16	28	39	094	
214	132	167	167	194	3.608	128	172	271	148	261	64	143	220	095	
23.168	14.721	18.218	16.370	23.568	370.198	10.997	13.244	26.856	17.381	24.813	5.931	11.398	21.159		

TAV. 5 - Popolazione residente in età da 6 anni in poi

Codice dei Comuni	COMUNI	FORNITI DI TITOLO DI STUDIO							
		LAUREA		DIPLOMA		LICENZA MEDIA INFERIORE		LICENZA ELEMENTARE	
		MF	M	MF	M	MF	M	MF	M
001	ALTIVOLE	28	18	217	121	1.251	657	1.922	938
002	ARCADE	23	20	189	106	638	357	1.222	547
003	ASOLO	123	87	559	268	1.391	741	2.564	1.213
004	BORSO DEL GRAPPA	34	25	247	142	792	440	1.618	755
005	BREDA DI PIAVE	18	13	290	156	1.213	691	2.492	1.198
006	CAERANO DI SAN MARCO	47	34	393	232	1.482	826	2.700	1.199
007	CAPPELLA MAGGIORE	34	26	318	184	908	515	1.665	769
008	CARBONERA	105	73	585	353	2.247	1.234	2.987	1.418
009	CASALE SUL SILE	42	34	369	212	1.539	857	2.865	1.416
010	CASIER	110	71	460	284	1.535	849	2.210	1.005
011	CASTELCUCCO	20	18	116	53	324	177	740	356
012	CASTELFRANCO VENETO	722	462	3.333	1.730	7.206	3.865	10.817	4.834
013	CASTELLO DI GODEGO	54	40	433	245	1.354	723	2.303	1.060
014	CAVASO DEL TOMBA	24	14	176	79	517	296	1.103	506
015	CESSALTO	20	10	144	88	680	355	1.219	630
016	CHIARANO	16	11	156	93	698	392	1.167	620
017	CIMADOLMO	15	12	165	100	658	363	1.419	680
018	CISON DI VALMARINO	26	16	129	65	505	272	936	449
019	CODOGNE'	30	23	195	107	1.072	582	2.006	1.019
020	COLLE UMBERTO	42	28	245	156	960	518	1.769	842
021	CONEGLIANO	1.369	866	5.737	2.889	9.133	4.726	12.992	5.456
022	CORDIGNANO	31	23	507	297	1.131	587	2.583	1.219
023	CORNUDA	63	45	590	311	1.229	642	2.262	995
024	CRESPANO DEL GRAPPA	92	57	321	153	816	407	1.601	702
025	CROCETTA DEL MONTELLO	42	34	297	174	1.373	730	2.876	1.259
026	FARRA DI SOLIGO	63	41	529	260	1.372	725	2.998	1.432
027	FOLLINA	45	28	268	117	697	366	1.701	785
028	FONTANELLE	35	22	182	109	1.110	618	1.861	964
029	FONTE	48	37	246	146	1.090	542	1.873	866
030	FREGONA	25	17	278	153	585	331	1.228	572
031	GAIARINE	30	24	333	186	1.373	761	2.504	1.263
032	GIAVERA DEL MONTELLO	26	21	178	111	785	445	1.515	690
033	GODEGA DI SANT'URBANO	44	34	439	235	1.230	620	2.627	1.277
034	GORGO AL MONTICANO	19	13	165	88	758	388	1.678	871
035	ISTRANA	43	28	346	232	1.829	1.042	2.636	1.229
036	LORIA	43	34	183	102	1.625	902	2.630	1.294
037	MANSUE'	21	17	163	93	816	449	1.518	785
038	MARENO DI PIAVE	36	28	253	149	1.570	845	3.090	1.479
039	MASER	30	22	169	99	1.046	550	1.930	941
040	MASERADA SUL PIAVE	38	28	292	146	1.473	834	2.690	1.280
041	MEDUNA DI LIVENZA	18	14	148	79	526	276	1.194	566
042	MIANE	43	29	271	146	582	295	1.517	716
043	MOGLIANO VENETO	652	457	3.083	1.693	5.805	3.168	8.803	3.881
044	MONASTIER DI TREVISO	18	13	181	106	666	372	1.298	640
045	MONFUMO	7	5	68	41	286	146	577	301
046	MONTEBELLUNA	602	393	2.491	1.366	6.072	3.246	9.551	4.282
047	MORGANO	12	10	160	93	723	394	1.506	682
048	MORIANO DELLA BATTAGLIA	10	7	114	52	439	220	1.052	511

per sesso e grado di istruzione

TOTALE		ALFABETI PRIVI DI TITOLO DI STUDIO				ANALFABETI				TOTALE		Codice dei Comuni
		TOTALE		di cui in età da 55 anni in poi		TOTALE		di cui in età da 55 anni in poi				
MF	M	MF	M	MF	M	MF	M	MF	M	MF	M	
3.418	1.734	1.115	488	549	219	37	15	27	9	4.570	2.237	001
2.072	1.030	498	211	243	81	26	8	18	3	2.596	1.249	002
4.637	2.309	1.161	494	579	217	34	15	29	12	5.832	2.818	003
2.691	1.362	805	351	450	169	25	11	13	3	3.521	1.724	004
4.013	2.058	1.113	452	536	189	37	18	29	13	5.163	2.528	005
4.622	2.291	877	384	286	97	28	9	21	6	5.527	2.684	006
2.925	1.494	837	365	419	162	21	9	13	5	3.783	1.868	007
5.924	3.078	1.786	678	910	290	55	13	43	9	7.765	3.769	008
4.815	2.519	1.455	624	610	232	110	36	89	23	6.380	3.179	009
4.315	2.209	941	397	397	141	33	18	27	13	5.289	2.624	010
1.200	604	307	133	134	51	10	6	5	3	1.517	743	011
22.078	10.891	4.238	1.804	1.654	510	162	64	104	35	26.478	12.759	012
4.144	2.068	839	371	360	132	38	20	24	11	5.021	2.459	013
1.820	895	549	212	339	114	17	11	10	6	2.386	1.118	014
2.063	1.083	732	302	366	139	83	25	70	18	2.878	1.410	015
2.037	1.116	638	273	338	120	44	15	30	5	2.719	1.404	016
2.257	1.155	551	223	282	92	18	6	16	4	2.826	1.384	017
1.596	802	631	234	433	135	16	8	9	5	2.243	1.044	018
3.303	1.731	1.047	438	579	206	38	13	26	9	4.388	2.182	019
3.016	1.544	742	313	341	120	29	14	22	11	3.787	1.871	020
29.231	13.937	4.512	1.906	1.602	498	119	39	77	23	33.862	15.882	021
4.252	2.126	1.215	494	684	248	49	22	30	14	5.516	2.642	022
4.144	1.993	541	229	166	53	11	3	6	1	4.696	2.225	023
2.830	1.319	623	233	314	103	32	16	12	7	3.485	1.568	024
4.588	2.197	741	350	262	99	35	14	23	10	5.364	2.561	025
4.962	2.458	1.577	666	904	328	37	21	19	11	6.576	3.145	026
2.711	1.296	444	205	182	66	16	7	9	2	3.171	1.508	027
3.188	1.713	1.251	541	681	278	47	15	36	8	4.486	2.269	028
3.257	1.591	757	325	332	118	21	12	10	6	4.035	1.928	029
2.116	1.073	628	239	401	128	16	7	11	4	2.760	1.319	030
4.240	2.234	1.470	568	810	284	46	14	27	6	5.756	2.816	031
2.504	1.267	846	356	461	165	33	12	24	9	3.383	1.635	032
4.340	2.166	1.047	431	542	205	38	15	27	8	5.425	2.612	033
2.620	1.360	584	255	248	91	45	15	39	14	3.249	1.630	034
4.854	2.531	879	367	286	92	27	13	18	6	5.760	2.911	035
4.481	2.332	1.487	650	739	286	41	22	20	11	6.009	3.004	036
2.518	1.344	769	338	358	136	53	11	45	9	3.340	1.693	037
4.949	2.501	1.367	592	666	262	53	18	36	10	6.369	3.111	038
3.175	1.612	993	425	502	193	32	16	26	12	4.200	2.053	039
4.493	2.288	1.099	484	498	182	47	14	33	8	5.639	2.786	040
1.886	935	384	172	170	57	40	13	32	9	2.310	1.120	041
2.413	1.186	657	295	396	158	13	7	6	3	3.083	1.488	042
18.343	9.199	3.340	1.364	1.272	401	568	405	178	79	22.251	10.968	043
2.163	1.131	686	307	348	141	26	11	22	10	2.875	1.449	044
938	493	282	125	166	70	12	8	6	3	1.232	626	045
18.716	9.287	4.045	1.755	1.664	546	136	63	77	27	22.897	11.105	046
2.401	1.179	444	212	144	59	18	10	15	8	2.863	1.401	047
1.615	790	485	224	233	90	12	5	7	3	2.112	1.019	048

segue TAV. 5 — Popolazione residente in età da 6 anni in poi

Codice dei Comuni	COMUNI	FORNITI DI TITOLO DI STUDIO							
		LAUREA		DIPLOMA		LICENZA MEDIA INFERIORE		LICENZA ELEMENTARE	
		MF	M	MF	M	MF	M	MF	M
049	MOTTA DI LIVENZA	111	81	622	341	1.922	1.038	2.832	1.334
050	NERVESÀ DELLA BATTAGLIA	42	29	296	179	1.539	831	2.966	1.412
051	ODERZO	349	226	1.600	891	3.989	2.069	6.203	2.944
052	ORMELLE	18	13	156	91	772	398	1.436	721
053	ORSAGO	37	23	340	210	682	386	1.804	788
054	PADERNO DEL GRAPPA	55	40	166	95	331	161	591	268
055	PAESE	131	94	855	542	3.604	1.965	5.962	2.721
056	PEDEROBBA	51	35	481	281	1.331	720	2.892	1.303
057	PIEVE DI SOLIGO	124	84	678	382	2.173	1.150	4.354	2.026
058	PONTE DI PIAVE	41	28	364	214	1.312	704	2.437	1.175
059	PONZANO VENETO	72	49	346	200	1.833	1.013	2.943	1.378
060	PORTOBUFFOLÈ	3	2	39	17	137	73	355	175
061	POSSAGNO	37	31	233	120	325	190	757	322
062	POVEGLIANO	21	18	146	97	825	470	1.421	678
063	PREGANZIOL	228	164	1.291	736	2.799	1.530	4.209	1.877
064	QUINTO DI TREVISO	103	61	590	362	2.170	1.210	3.640	1.624
065	REFRONTOLO	16	13	104	57	346	189	635	330
066	RESANA	29	17	290	182	1.473	797	2.464	1.188
067	REVINE LAGO	12	6	134	78	411	231	906	414
068	RIESE PIO X	43	34	520	302	1.813	957	2.854	1.364
069	RONCADE	64	48	594	340	2.376	1.312	4.914	2.419
070	SALGAREDA	30	20	371	211	934	524	1.848	909
071	SAN BIAGIO DI CALLALTA	76	57	510	308	2.651	1.471	4.196	2.014
072	SAN FIOR	41	25	399	216	1.104	589	2.495	1.212
073	SAN PIETRO DI FELETTO	35	28	286	169	879	492	1.960	928
074	SAN POLO DI PIAVE	29	23	219	133	875	456	1.723	828
075	SANTA LUCIA DI PIAVE	36	28	321	185	1.534	803	2.829	1.394
076	SAN VENDEMIANO	32	22	396	230	1.807	992	3.678	1.716
077	SAN ZENONE DEGLI EZZELINI	36	32	253	138	1.083	608	1.969	963
078	SARMEDE	15	12	134	77	734	415	1.271	614
079	SEGUSINO	9	6	153	82	405	209	1.144	533
080	SERNAGLIA DELLA BATTAGLIA	42	31	330	177	1.176	619	2.511	1.191
081	SILEA	97	72	572	343	1.919	1.024	3.198	1.520
082	SPRESIANO	77	55	849	442	1.971	1.122	3.611	1.686
083	SUSEGANA	64	41	570	303	2.123	1.226	4.178	1.931
084	TARZO	34	18	169	86	918	474	1.886	938
085	TREVIGNANO	52	37	411	242	1.691	918	3.164	1.545
086	TREVISO	4.378	2.859	16.331	8.329	22.446	11.843	30.255	12.119
087	VALDOBBIADENE	162	111	1.041	568	2.418	1.226	4.926	2.166
088	VAZZOLA	41	32	335	154	1.165	656	2.495	1.197
089	VEDELAGO	55	41	456	275	3.135	1.708	4.551	2.197
090	VIDOR	19	13	164	92	629	329	1.356	635
091	VILLORBA	232	160	1.166	687	3.880	2.104	6.120	2.803
092	VITTORIO VENETO	808	538	4.121	2.202	6.828	3.720	12.216	5.188
093	VOLPAGO DEL MONTELLO	48	33	385	250	1.966	1.084	3.498	1.668
094	ZENSON DI PIAVE	13	8	78	40	367	202	705	326
095	ZERO BRANCO	49	37	286	169	1.672	888	2.969	1.475
	TOTALE PROVINCIA	13.135	8.817	66.862	36.225	171.583	92.433	293.342	134.549

per sesso e grado di istruzione

TOTALE		ALFABETI PRIVI DI TITOLO DI STUDIO				ANALFABETI				TOTALE		Codice dei Comuni
		TOTALE		di cui in età da 55 anni in poi		TOTALE		di cui in età da 55 anni in poi				
MF	M	MF	M	MF	M	MF	M	MF	M	MF	M	
5.487	2.794	1.638	683	810	284	96	35	66	22	7.221	3.512	049
4.843	2.451	1.211	480	592	188	65	26	58	23	6.119	2.957	050
12.141	6.130	2.809	1.152	1.205	397	266	169	164	93	15.216	7.451	051
2.382	1.223	788	320	416	150	27	13	16	5	3.197	1.556	052
2.863	1.407	397	163	140	47	23	7	20	5	3.283	1.577	053
1.143	564	371	149	238	91	8	5	4	2	1.522	718	054
10.552	5.322	1.970	866	556	166	59	22	45	15	12.581	6.210	055
4.755	2.339	711	334	246	97	33	20	21	12	5.499	2.693	056
7.329	3.642	1.166	511	397	134	34	12	19	8	8.529	4.165	057
4.154	2.121	1.180	471	605	190	75	29	59	22	5.409	2.621	058
5.194	2.640	1.160	488	460	143	51	15	35	10	6.405	3.143	059
534	267	115	46	53	14	7	1	4	—	656	314	060
1.352	663	361	160	187	73	8	3	3	—	1.721	826	061
2.413	1.263	635	272	326	112	27	6	21	5	3.075	1.541	062
8.527	4.307	1.774	738	706	222	60	21	51	16	10.361	5.066	063
6.503	3.257	1.164	473	338	102	56	22	39	11	7.723	3.752	064
1.101	589	453	183	228	92	11	7	7	5	1.565	779	065
4.256	2.184	1.098	490	476	176	67	32	51	21	5.421	2.706	066
1.463	729	440	173	290	101	13	7	8	2	1.916	909	067
5.230	2.657	1.340	550	621	219	37	19	22	9	6.607	3.226	068
7.948	4.119	2.277	956	994	343	219	78	182	59	10.444	5.153	069
3.183	1.664	941	392	468	162	49	20	36	12	4.173	2.076	070
7.433	3.850	2.168	889	984	351	96	37	76	25	9.697	4.776	071
4.039	2.042	1.045	462	522	197	37	11	29	9	5.121	2.515	072
3.160	1.617	791	345	399	164	27	15	24	12	3.978	1.977	073
2.846	1.440	673	279	336	118	29	8	23	5	3.548	1.727	074
4.720	2.410	1.122	447	520	177	30	11	21	8	5.872	2.868	075
5.913	2.960	1.276	548	529	191	35	15	18	7	7.224	3.523	076
3.341	1.741	781	342	365	141	37	22	21	11	4.159	2.105	077
2.154	1.118	646	266	380	138	19	9	15	8	2.819	1.393	078
1.711	830	163	79	16	4	8	3	7	3	1.882	912	079
4.059	2.018	1.041	445	472	179	16	6	12	3	5.116	2.469	080
5.786	2.959	1.333	550	568	198	68	28	58	22	7.187	3.537	081
6.508	3.305	1.472	588	711	223	56	22	38	14	8.036	3.915	082
6.935	3.501	1.444	611	627	209	36	18	22	9	8.415	4.130	083
3.007	1.516	1.009	409	596	198	32	9	25	8	4.048	1.934	084
5.318	2.742	1.337	536	583	182	74	24	52	13	6.729	3.302	085
73.410	35.150	9.603	3.783	3.611	858	358	112	236	62	83.371	39.045	086
8.547	4.071	1.775	728	865	276	107	22	58	12	10.429	4.821	087
4.036	2.039	1.132	480	594	223	76	32	61	21	5.244	2.551	088
8.197	4.221	2.714	1.153	1.401	502	93	43	69	30	11.004	5.417	089
2.168	1.069	571	255	247	83	10	5	5	2	2.749	1.329	090
11.398	5.754	2.147	904	816	254	66	27	45	18	13.611	6.685	091
23.973	11.648	4.426	1.738	2.174	655	118	50	81	29	28.517	13.436	092
5.897	3.035	1.798	755	963	353	102	38	78	26	7.797	3.828	093
1.163	576	269	117	133	48	22	7	18	5	1.454	700	094
4.976	2.569	1.471	602	760	271	65	33	46	21	6.512	3.204	095
544.922	272.024	120.221	50.216	54.360	18.449	5.392	2.338	3.565	1.264	670.535	324.578	

TAV. 6 - Popolazione residente che frequenta corsi regolari di studio

Codice dei Comuni	COMUNI	CORSO REGOLARE DI STUDI							
		6 - 13		14 - 18		19 e più		TOTALE	
		MF	M	MF	M	MF	M	MF	M
001	ALTIVOLE	673	345	147	71	44	28	864	444
002	ARCADE	385	189	112	63	26	19	523	271
003	ASOLO	796	407	208	108	79	48	1.083	563
004	BORSO DEL GRAPPA	466	251	118	58	42	25	626	334
005	BREDA DI PIAVE	708	341	179	106	84	54	971	501
006	CAERANO DI SAN MARCO	852	414	212	119	61	40	1.125	573
007	CAPPELLA MAGGIORE	527	266	154	87	56	39	737	392
008	CARBONERA	1.088	536	321	167	99	57	1.508	760
009	CASALE SUL SILE	988	522	269	141	55	32	1.312	695
010	CASIER	807	406	299	169	90	55	1.196	630
011	CASTELCUCCO	238	116	60	31	13	10	311	157
012	CASTELFRANCO VENETO	3.935	2.067	1.517	775	604	353	6.056	3.195
013	CASTELLO DI GODEGO	833	428	190	97	61	31	1.084	556
014	CAVASO DEL TOMBA	289	146	72	47	21	9	382	202
015	CESSALTO	379	195	130	66	35	20	544	281
016	CHIARANO	375	205	103	57	36	24	514	286
017	CIMADOLMO	364	184	110	62	21	11	495	257
018	CISON DI VALMARINO	223	110	84	43	20	11	327	164
019	CODOGNE'	566	294	156	87	43	22	765	403
020	COLLE UMBERTO	527	268	143	79	44	29	714	376
021	CONEGLIANO	4.407	2.221	2.004	1.014	925	508	7.336	3.743
022	CORDIGNANO	665	321	261	129	61	39	987	489
023	CORNUDA	583	291	228	123	93	53	904	467
024	CRESPANO DEL GRAPPA	429	193	105	52	50	28	584	273
025	CROCETTA DEL MONTELLO	698	363	164	85	66	35	928	483
026	FARRA DI SOLIGO	844	415	211	108	95	47	1.150	570
027	FOLLINA	403	213	123	60	36	18	562	291
028	FONTANELLE	595	308	155	80	31	23	781	411
029	FONTE	633	313	165	85	50	32	848	430
030	FREGONA	285	146	120	63	33	14	438	223
031	GAIARINE	793	385	249	141	48	31	1.090	557
032	GIAVERA DEL MONTELLO	475	239	92	49	29	16	596	304
033	GODEGA DI SANT'URBANO	711	355	228	108	72	44	1.011	507
034	GORGO AL MONTICANO	425	221	109	50	19	13	553	284
035	ISTRANA	822	401	194	95	63	44	1.079	540
036	LORIA	930	469	184	98	50	39	1.164	606
037	MANSUE'	519	283	137	72	35	20	691	375
038	MARENO DI PIAVE	889	454	280	137	70	42	1.239	633
039	MASER	601	301	116	63	27	16	744	380
040	MASERADA SUL PIAVE	833	446	216	126	33	18	1.082	590
041	MEDUNA DI LIVENZA	320	172	84	41	24	18	428	231
042	MIANE	311	158	121	54	45	25	477	237
043	MOGLIANO VENETO	3.020	1.532	1.380	725	536	308	4.936	2.565
044	MONASTIER DI TREVISO	382	192	98	62	32	19	512	273
045	MONFUMO	162	78	33	17	10	6	205	101
046	MONTEBELLUNA	3.267	1.713	1.170	610	432	251	4.869	2.574
047	MORGANO	407	228	94	46	29	16	530	290
048	MORIAGO DELLA BATTAGLIA	316	160	78	40	20	11	414	211

e/o corsi di formazione professionale, per sesso e classe di età

		CORSO DI FORMAZIONE PROFESSIONALE										Codice dei Comuni
di cui occupati		14 - 16		17 - 19		20 e più		TOTALE		di cui occupati		
MF	M	MF	M	MF	M	MF	M	MF	M	MF	M	
21	15	27	13	8	3	9	4	44	20	13	4	001
6	4	14	9	5	1	18	11	37	21	20	11	002
12	9	28	14	7	2	27	15	62	31	26	13	003
6	4	16	9	6	1	8	7	30	17	14	8	004
54	38	27	16	9	7	26	18	62	41	31	23	005
14	9	29	16	10	2	32	22	71	40	31	21	006
8	5	14	6	9	2	8	3	31	11	9	3	007
36	24	16	11	8	1	36	21	60	33	37	23	008
7	5	44	21	9	3	16	9	69	33	21	11	009
27	18	15	8	7	2	12	6	34	16	12	6	010
2	2	11	8	—	—	2	2	13	10	2	2	011
114	64	67	40	45	18	106	50	218	108	104	52	012
14	7	12	5	6	3	20	14	38	22	23	16	013
4	3	15	11	1	1	7	6	23	18	5	4	014
8	6	16	6	5	4	5	3	26	13	5	3	015
7	5	17	16	4	2	7	4	28	22	4	3	016
3	2	11	7	2	1	8	5	21	13	10	7	017
1	—	5	2	2	2	4	3	11	7	3	2	018
9	4	18	14	9	4	11	3	38	21	8	3	019
8	5	13	6	3	1	16	7	32	14	17	7	020
193	123	143	62	88	32	188	100	419	194	158	94	021
14	9	20	12	17	4	28	23	65	39	33	24	022
18	10	19	13	11	7	26	16	56	36	27	17	023
10	6	7	4	4	3	11	6	22	13	8	5	024
17	10	24	18	7	3	30	21	61	42	26	18	025
25	14	18	11	5	1	24	11	47	23	25	10	026
4	2	8	6	7	2	12	6	27	14	12	6	027
4	2	27	15	7	2	8	6	42	23	9	6	028
8	3	40	19	9	7	9	5	58	31	8	5	029
3	1	5	2	3	1	9	3	17	6	8	3	030
13	8	35	21	10	5	8	2	53	28	13	5	031
12	8	10	6	7	1	19	12	36	19	19	11	032
16	11	17	9	18	5	18	14	53	28	20	15	033
7	5	15	7	4	2	14	8	33	17	11	7	034
20	15	21	4	7	4	25	11	53	19	23	13	035
7	6	15	9	8	6	12	7	35	22	12	8	036
3	3	12	5	5	3	6	3	23	11	9	4	037
21	17	29	17	11	6	25	19	65	42	22	18	038
5	3	11	5	8	3	13	9	32	17	14	9	039
11	5	29	21	7	3	16	12	52	36	16	12	040
5	3	13	8	4	2	10	6	27	16	11	7	041
6	3	10	5	6	3	13	8	29	16	14	8	042
138	93	78	39	69	24	107	62	254	125	92	60	043
9	7	13	9	6	3	10	8	29	20	11	8	044
4	2	5	1	—	—	2	1	7	2	2	1	045
82	54	60	29	34	10	100	55	194	94	97	55	046
9	6	6	3	4	1	6	2	16	6	6	3	047
2	1	4	3	2	1	7	5	13	9	8	6	048

segue TAV. 6 — Popolazione residente che frequenta corsi regolari di studio

Codice dei Comuni	COMUNI	CORSO REGOLARE DI STUDI							
		6 - 13		14 - 18		19 e più		TOTALE	
		MF	M	MF	M	MF	M	MF	M
049	MOTTA DI LIVENZA	1.029	536	337	175	91	56	1.457	767
050	NERVESIA DELLA BATTAGLIA	813	402	245	118	57	31	1.115	551
051	ODERZO	2.190	1.134	875	451	317	177	3.382	1.762
052	ORMELLE	426	210	135	76	34	24	595	310
053	ORSAGO	427	186	164	95	51	31	642	312
054	PADERNO DEL GRAPPA	162	78	51	25	20	12	233	115
055	PAESE	2.051	1.072	610	302	153	97	2.814	1.471
056	PEDEROBBA	714	369	217	110	78	48	1.009	527
057	PIEVE DI SOLIGO	1.148	578	357	188	141	94	1.646	860
058	PONTE DI PIAVE	717	374	244	140	79	55	1.040	569
059	PONZANO VENETO	982	515	306	154	50	30	1.338	699
060	PORTOBUFFOLE'	90	41	17	6	5	3	112	50
061	POSSAGNO	208	97	87	47	33	22	328	166
062	POVEGLIANO	401	224	114	71	28	20	543	315
063	PREGANZIOL	1.484	806	543	283	203	123	2.230	1.212
064	QUINTO DI TREVISO	1.205	582	365	198	57	38	1.627	818
065	REFRONTOLO	224	109	49	30	9	5	282	144
066	RESANA	801	396	183	110	34	24	1.018	530
067	REVINE LAGO	216	109	72	33	17	10	305	152
068	RIESE PIO X	944	469	218	119	56	40	1.218	628
069	RONCADE	1.588	817	461	238	102	64	2.151	1.119
070	SALGAREDA	553	290	175	107	54	29	782	426
071	SAN BIAGIO DI CALLALTA	1.397	674	344	198	90	53	1.831	925
072	SAN FIOR	725	385	192	102	50	31	967	518
073	SAN PIETRO DI FELETTO	523	254	140	73	40	25	703	352
074	SAN POLO DI PIAVE	436	204	152	81	44	32	632	317
075	SANTA LUCIA DI PIAVE	780	401	268	140	64	39	1.112	580
076	SAN VENDEMIANO	1.035	529	359	171	77	42	1.471	742
077	SAN ZENONE DEGLI EZZELINI	608	321	133	69	45	24	786	414
078	SARMEDE	338	172	128	65	23	12	489	249
079	SEGUSINO	234	117	79	34	25	16	338	167
080	SERNAGLIA DELLA BATTAGLIA	659	336	185	96	47	27	891	459
081	SILEA	1.031	526	344	172	119	74	1.494	772
082	SPRESIANO	1.097	582	367	198	99	60	1.563	840
083	SUSEGANA	1.132	581	366	203	96	59	1.594	843
084	TARZO	502	274	157	75	32	15	691	364
085	TREVIGNANO	1.039	523	258	146	50	32	1.347	701
086	TREVISO	9.391	4.822	5.348	2.727	3.173	1.846	17.912	9.395
087	VALDOBBIADENE	1.265	652	402	223	182	101	1.849	976
088	VAZZOLA	723	355	233	119	51	30	1.007	504
089	VEDELAGO	1.586	834	356	199	80	50	2.022	1.083
090	VIDOR	380	201	93	40	28	20	501	261
091	VILLORBA	2.044	1.068	722	389	251	150	3.017	1.607
092	VITTORIO VENETO	3.203	1.655	1.570	841	653	397	5.426	2.893
093	VOLPAGO DEL MONTELLO	1.073	556	289	156	87	62	1.449	774
094	ZENSON DI PIAVE	177	89	69	32	21	10	267	131
095	ZERO BRANCO	915	496	258	129	50	32	1.223	657
	TOTALE PROVINCIA	90.410	46.262	31.620	16.520	11.694	6.923	133.724	69.705

e/o corsi di formazione professionale, per sesso e classe di età

		CORSO DI FORMAZIONE PROFESSIONALE										Codice dei Comuni
di cui occupati		14 - 16		17 - 19		20 e più		TOTALE		di cui occupati		
MF	M	MF	M	MF	M	MF	M	MF	M	MF	M	
24	16	40	27	17	8	33	19	90	54	29	17	049
19	11	34	21	14	7	20	12	68	40	21	12	050
80	46	93	53	50	20	78	37	221	110	72	40	051
8	4	7	3	6	2	11	6	24	11	12	6	052
5	2	7	7	3	2	18	13	28	22	12	10	053
4	4	7	5	2	—	8	5	17	10	7	6	054
52	36	76	30	26	13	60	37	162	80	63	41	055
14	10	28	12	11	7	15	9	54	28	20	9	056
25	19	31	12	15	5	41	22	87	39	45	21	057
15	11	32	22	13	9	23	12	68	43	21	10	058
14	12	17	8	14	7	17	9	48	24	21	12	059
—	—	1	1	—	—	—	—	1	1	—	—	060
2	1	11	5	2	1	2	—	15	6	—	—	061
6	4	19	13	7	2	13	10	39	25	16	13	062
57	40	34	12	19	10	45	25	98	47	38	28	063
16	10	41	17	11	4	27	13	79	34	23	14	064
1	1	1	—	2	1	2	—	5	1	1	—	065
14	11	25	9	13	7	28	21	66	37	31	22	066
7	4	6	4	2	—	5	1	13	5	4	1	067
8	5	21	8	11	1	34	21	66	30	30	17	068
38	28	50	28	14	7	30	15	94	50	19	12	069
7	3	21	18	5	3	10	7	36	28	11	8	070
25	18	41	21	13	10	42	19	96	50	41	22	071
16	12	20	12	6	3	19	11	45	26	16	9	072
6	4	17	9	5	4	6	5	28	18	7	5	073
7	5	8	5	4	1	6	4	18	10	5	4	074
21	13	63	36	11	6	16	8	90	50	15	8	075
15	8	76	29	12	6	22	15	110	50	20	13	076
9	5	38	18	10	5	10	5	58	28	14	7	077
5	4	11	6	1	—	6	3	18	9	5	3	078
7	2	21	10	11	6	7	1	39	17	14	4	079
9	7	13	6	12	5	15	9	40	20	18	11	080
36	22	56	33	20	9	32	18	108	60	36	22	081
33	20	40	19	16	4	33	19	89	42	37	18	082
32	21	42	29	15	9	18	12	75	50	20	13	083
6	4	10	4	5	2	15	9	30	15	14	10	084
7	6	26	10	12	6	22	13	60	29	20	13	085
603	370	257	135	177	69	442	219	876	423	368	201	086
32	23	39	25	18	8	58	25	115	58	50	25	087
10	5	17	15	9	5	17	10	43	30	15	10	088
23	16	50	26	20	10	38	25	108	61	44	26	089
5	2	12	8	2	—	8	3	22	11	9	3	090
69	45	123	52	21	8	66	37	210	97	60	35	091
95	65	114	69	51	30	109	53	274	152	88	52	092
19	13	27	19	16	3	24	19	67	41	34	22	093
2	2	12	8	1	—	8	6	21	14	8	6	094
11	8	32	18	17	6	19	14	68	38	22	15	095
2.546	1.637	2.876	1.538	1.265	535	2.712	1.510	6.853	3.583	2.585	1.516	

TAV. 7 - Popolazione residente attiva e non attiva per sesso

A — TOTALE

Codice dei Comuni	COMUNI	POPOLAZIONE ATTIVA				POPOLAZIONE NON ATTIVA	TOTALE	
		In condizione professionale			In cerca di prima occupazione			
		Occupati	Disoccupati	TOTALE				
001	ALTIVOLE	2.146	28	2.174	67	2.241	2.822	5.063
002	ARCADE	1.217	25	1.242	42	1.284	1.522	2.806
003	ASOLO	2.534	38	2.572	103	2.675	3.620	6.295
004	BORSO DEL GRAPPA	1.418	8	1.426	64	1.490	2.322	3.812
005	BREDA DI PIAVE	2.243	50	2.293	131	2.424	3.121	5.545
006	CAERANO DI SAN MARCO	2.711	51	2.762	83	2.845	3.200	6.045
007	CAPPELLA MAGGIORE	1.553	59	1.612	90	1.702	2.344	4.046
008	CARBONERA	3.424	64	3.488	140	3.628	4.801	8.429
009	CASALE SUL SILE	2.723	54	2.777	116	2.893	4.027	6.920
010	CASIER	2.231	45	2.276	105	2.381	3.308	5.689
011	CASTELCUCCO	652	7	659	23	682	966	1.648
012	CASTELFRANCO VENETO	10.772	397	11.169	674	11.843	16.668	28.511
013	CASTELLO DI GODEGO	2.164	39	2.203	69	2.272	3.297	5.569
014	CAVASO DEL TOMBA	995	35	1.030	29	1.059	1.484	2.543
015	CESSALTO	1.080	37	1.117	92	1.209	1.901	3.110
016	CHIARANO	1.024	62	1.086	88	1.174	1.764	2.938
017	CIMADOLMO	1.160	27	1.187	66	1.253	1.778	3.031
018	CISON DI VALMARINO	930	31	961	30	991	1.374	2.365
019	COGOGNE'	1.803	56	1.859	96	1.955	2.824	4.779
020	COLLE UMBERTO	1.657	69	1.726	61	1.787	2.259	4.046
021	CONEGLIANO	14.035	323	14.358	904	15.262	20.880	36.142
022	CORDIGNANO	2.254	69	2.323	107	2.430	3.458	5.888
023	CORNUDA	2.022	80	2.102	73	2.175	2.866	5.041
024	CRESPANO DEL GRAPPA	1.393	47	1.440	42	1.482	2.269	3.751
025	CROCETTA DEL MONTELLO	2.325	70	2.395	85	2.480	3.268	5.748
026	FARRA DI SOLIGO	2.902	90	2.992	103	3.095	3.985	7.080
027	FOLLINA	1.341	45	1.386	58	1.444	1.969	3.413
028	FONTANELLE	1.989	44	2.033	132	2.165	2.687	4.852
029	FONTE	1.696	27	1.723	85	1.808	2.627	4.435
030	FREGONA	1.084	53	1.137	63	1.200	1.710	2.910
031	GAIARINE	2.418	54	2.472	106	2.578	3.647	6.225
032	GIAVERA DEL MONTELLO	1.467	47	1.514	45	1.559	2.109	3.668
033	GODEGA DI SANT'URBANO	2.220	59	2.279	167	2.446	3.354	5.800
034	GORGIO AL MONTICANO	1.414	32	1.446	76	1.522	2.072	3.594
035	ISTRANA	2.709	47	2.756	128	2.884	3.431	6.315
036	LORIA	2.613	57	2.670	97	2.767	3.878	6.645
037	MANSUE'	1.383	20	1.403	81	1.484	2.159	3.643
038	MARENO DI PIAVE	2.711	54	2.765	142	2.907	3.928	6.835
039	MASER	1.993	52	2.045	60	2.105	2.511	4.616
040	MASERADA SUL PIAVE	2.452	37	2.489	188	2.677	3.400	6.077
041	MEDUNA DI LIVENZA	923	29	952	57	1.009	1.478	2.487
042	MIANE	1.288	37	1.325	51	1.376	1.933	3.309
043	MOGLIANO VENETO	8.443	187	8.630	646	9.276	14.299	23.575
044	MONASTIER DI TREVISO	1.240	18	1.258	87	1.345	1.778	3.123
045	MONFUMO	551	13	564	13	577	752	1.329
046	MONTEBELLUNA	9.856	344	10.200	413	10.613	13.972	24.585
047	MORGANO	1.263	26	1.289	52	1.341	1.787	3.128
048	MORIANO DELLA BATTAGLIA	887	16	903	35	938	1.357	2.295

segue TAV. 7 — Popolazione residente attiva e non attiva per sesso

A — TOTALE

Codice dei Comuni	COMUNI	POPOLAZIONE ATTIVA				POPOLAZIONE NON ATTIVA	TOTALE	
		In condizione professionale			In cerca di prima occupazione			
		Occupati	Disoccupati	TOTALE				
049	MOTTA DI LIVENZA	3.049	88	3.137	169	3.306	4.485	7.791
050	NERVESA DELLA BATTAGLIA	2.714	60	2.774	153	2.927	3.616	6.543
051	ODERZO	6.161	128	6.289	367	6.656	9.697	16.353
052	ORMELLE	1.302	60	1.362	68	1.430	2.021	3.451
053	ORSAGO	1.346	43	1.389	77	1.466	2.050	3.516
054	PADERNO DEL GRAPPA	639	14	653	22	675	966	1.641
055	PAESE	5.454	112	5.566	289	5.855	7.970	13.825
056	PEDEROBBA	2.302	58	2.360	83	2.443	3.491	5.934
057	PIEVE DI SOLIGO	3.766	113	3.879	143	4.022	5.118	9.140
058	PONTE DI PIAVE	2.184	63	2.247	135	2.382	3.448	5.830
059	PONZANO VENETO	2.826	85	2.911	119	3.030	3.948	6.978
060	PORTOBUFFOLE'	265	2	267	17	284	414	698
061	POSSAGNO	673	14	687	18	705	1.123	1.828
062	POVEGLIANO	1.378	82	1.460	62	1.522	1.828	3.350
063	PREGANZIOL	4.400	105	4.505	192	4.697	6.492	11.189
064	QUINTO DI TREVISO	3.356	50	3.406	143	3.549	4.949	8.498
065	REFRONTOLO	594	25	619	41	660	1.002	1.662
066	RESANA	2.505	40	2.545	138	2.683	3.260	5.943
067	REVINE LAGO	705	54	759	41	800	1.233	2.033
068	RIESE PIO X	2.923	121	3.044	128	3.172	4.100	7.272
069	RONCADE	4.261	153	4.414	209	4.623	6.630	11.253
070	SALGAREDA	1.715	34	1.749	133	1.882	2.642	4.524
071	SAN BIAGIO DI CALLALTA	4.154	101	4.255	243	4.498	6.006	10.504
072	SAN FIOR	2.194	58	2.252	131	2.383	3.092	5.475
073	SAN PIETRO DI FELETTO	1.530	51	1.581	101	1.682	2.572	4.254
074	SAN POLO DI PIAVE	1.486	56	1.542	72	1.614	2.198	3.812
075	SANTA LUCIA DI PIAVE	2.566	88	2.654	127	2.781	3.513	6.294
076	SAN VENDEMIANO	3.102	94	3.196	137	3.333	4.327	7.660
077	SAN ZENONE DEGLI EZZELINI	1.855	29	1.884	71	1.955	2.616	4.571
078	SARMEDE	1.066	106	1.172	52	1.224	1.794	3.018
079	SEGUSINO	862	34	896	26	922	1.100	2.022
080	SERNAGLIA DELLA BATTAGLIA	2.240	51	2.291	93	2.384	3.153	5.537
081	SILEA	3.069	53	3.122	169	3.291	4.489	7.780
082	SPRESIANO	3.342	134	3.476	167	3.643	5.009	8.652
083	SUSEGANA	3.817	40	3.857	209	4.066	4.954	9.020
084	TARZO	1.584	85	1.669	109	1.778	2.543	4.321
085	TREVIGNANO	2.991	146	3.137	126	3.263	4.157	7.420
086	TREVISO	31.674	933	32.607	1.973	34.580	53.116	87.696
087	VALDOBBIADENE	4.410	96	4.506	266	4.772	6.325	11.097
088	VAZZOLA	2.128	58	2.186	134	2.320	3.309	5.629
089	VEDELAGO	4.852	135	4.987	219	5.206	6.878	12.084
090	VIDOR	1.185	19	1.204	39	1.243	1.711	2.954
091	VILLORBA	5.784	127	5.911	275	6.186	8.387	14.573
092	VITTORIO VENETO	11.096	477	11.573	616	12.189	18.004	30.193
093	VOLPAGO DEL MONTELLO	3.287	108	3.395	126	3.521	4.854	8.375
094	ZENSON DI PIAVE	601	8	609	59	668	904	1.572
095	ZERO BRANCO	2.705	66	2.771	154	2.925	4.191	7.116
	TOTALE PROVINCIA	279.407	7.816	287.223	14.706	301.929	418.651	720.580

segue TAV. 7 — Popolazione residente attiva e non attiva per sesso

B — MASCHI

Codice dei Comuni	COMUNI	POPOLAZIONE ATTIVA					POPOLAZIONE NON ATTIVA	TOTALE
		In condizione professionale			In cerca di prima occupazione	TOTALE		
		Occupati	Disoccupati	TOTALE				
001	ALTIVOLE	1.392	17	1.409	31	1.440	1.029	2.469
002	ARCADE	768	16	784	19	803	556	1.359
003	ASOLO	1.668	14	1.682	46	1.728	1.322	3.050
004	BORSO DEL GRAPPA	968	7	975	29	1.004	867	1.871
005	BREDA DI PIAVE	1.529	25	1.554	51	1.605	1.132	2.737
006	CAERANO DI SAN MARCO	1.687	24	1.711	42	1.753	1.184	2.937
007	CAPPELLA MAGGIORE	1.047	29	1.076	32	1.108	894	2.002
008	CARBONERA	2.332	35	2.367	52	2.419	1.699	4.118
009	CASALE SUL SILE	1.957	30	1.987	42	2.029	1.435	3.464
010	CASIER	1.531	21	1.552	42	1.594	1.239	2.833
011	CASTELCUCCO	443	4	447	10	457	352	809
012	CASTELFRANCO VENETO	7.033	180	7.213	301	7.514	6.286	13.800
013	CASTELLO DI GODEGO	1.477	21	1.498	24	1.522	1.257	2.779
014	CAVASO DEL TOMBA	637	21	658	14	672	507	1.179
015	CESSALTO	829	12	841	28	869	661	1.530
016	CHIARANO	788	38	826	32	858	660	1.518
017	CIMADOLMO	844	11	855	22	877	619	1.496
018	CISON DI VALMARINO	593	19	612	10	622	488	1.110
019	COGOGNE'	1.290	27	1.317	30	1.347	1.036	2.383
020	COLLE UMBERTO	1.136	28	1.164	27	1.191	816	2.007
021	CONEGLIANO	9.017	147	9.164	377	9.541	7.542	17.083
022	CORDIGNANO	1.524	35	1.559	39	1.598	1.250	2.848
023	CORNUDA	1.282	37	1.319	31	1.350	1.059	2.409
024	CRESPANO DEL GRAPPA	883	32	915	14	929	757	1.686
025	CROCETTA DEL MONTELLO	1.500	37	1.537	34	1.571	1.201	2.772
026	FARRA DI SOLIGO	1.906	46	1.952	31	1.983	1.427	3.410
027	FOLLINA	861	23	884	19	903	737	1.640
028	FONTANELLE	1.439	21	1.460	41	1.501	955	2.456
029	FONTE	1.135	16	1.151	32	1.183	951	2.134
030	FREGONA	708	26	734	23	757	642	1.399
031	GAIARINE	1.722	24	1.746	40	1.786	1.269	3.055
032	GIAVERA DEL MONTELLO	957	23	980	21	1.001	793	1.794
033	GODEGA DI SANT'URBANO	1.534	33	1.567	53	1.620	1.181	2.801
034	GORGIO AL MONTICANO	1.015	14	1.029	22	1.051	758	1.809
035	ISTRANA	1.877	20	1.897	46	1.943	1.236	3.179
036	LORIA	1.791	28	1.819	43	1.862	1.483	3.345
037	MANSUE'	1.027	10	1.037	30	1.067	774	1.841
038	MARENO DI PIAVE	1.871	27	1.898	70	1.968	1.403	3.371
039	MASER	1.259	31	1.290	27	1.317	940	2.257
040	MASERADA SUL PIAVE	1.625	21	1.646	70	1.716	1.316	3.032
041	MEDUNA DI LIVENZA	647	11	658	22	680	527	1.207
042	MIANE	848	18	866	20	886	714	1.600
043	MOGLIANO VENETO	5.923	86	6.009	266	6.275	5.379	11.654
044	MONASTIER DI TREVISO	895	10	905	30	935	640	1.575
045	MONFUMO	378	9	387	10	397	274	671
046	MONTEBELLUNA	6.332	177	6.509	197	6.706	5.271	11.977
047	MORGANO	835	9	844	23	867	686	1.553
048	MORIAGO DELLA BATTAGLIA	592	5	597	10	607	502	1.109

segue TAV. 7 — Popolazione residente attiva e non attiva per sesso

B — MASCHI

Codice dei Comuni	COMUNI	POPOLAZIONE ATTIVA				POPOLAZIONE NON ATTIVA	TOTALE	
		In condizione professionale			In cerca di prima occupazione			
		Occupati	Disoccupati	TOTALE				
049	MOTTA DI LIVENZA	2.059	49	2.108	71	2.179	1.629	3.808
050	NERVESIA DELLA BATTAGLIA	1.737	44	1.781	67	1.848	1.342	3.190
051	ODERZO	4.162	73	4.235	145	4.380	3.639	8.019
052	ORMELLE	933	28	961	21	982	695	1.677
053	ORSAGO	915	24	939	28	967	743	1.710
054	PADERNO DEL GRAPPA	422	9	431	5	436	348	784
055	PAESE	3.744	49	3.793	115	3.908	2.948	6.856
056	PEDEROBBA	1.530	21	1.551	45	1.596	1.299	2.895
057	PIEVE DI SOLIGO	2.503	56	2.559	56	2.615	1.854	4.469
058	PONTE DI PIAVE	1.535	35	1.570	43	1.613	1.249	2.862
059	PONZANO VENETO	1.892	41	1.933	47	1.980	1.458	3.438
060	PORTOBUFFOLE'	182	1	183	8	191	145	336
061	POSSAGNO	471	6	477	6	483	405	888
062	POVEGLIANO	917	37	954	25	979	704	1.683
063	PREGANZIOL	2.989	48	3.037	91	3.128	2.375	5.503
064	QUINTO DI TREVISO	2.331	24	2.355	58	2.413	1.739	4.152
065	REFRONTOLO	423	11	434	15	449	381	830
066	RESANA	1.711	19	1.730	53	1.783	1.194	2.977
067	REVINE LAGO	462	25	487	15	502	461	963
068	RIESE PIO X	1.934	71	2.005	50	2.055	1.501	3.556
069	RONCADE	3.095	58	3.153	79	3.232	2.324	5.556
070	SALGAREDA	1.250	21	1.271	50	1.321	933	2.254
071	SAN BIAGIO DI CALLALTA	2.957	50	3.007	88	3.095	2.100	5.195
072	SAN FIOR	1.490	35	1.525	58	1.583	1.107	2.690
073	SAN PIETRO DI FELETTO	1.062	35	1.097	48	1.145	951	2.096
074	SAN POLO DI PIAVE	1.077	23	1.100	27	1.127	740	1.867
075	SANTA LUCIA DI PIAVE	1.715	42	1.757	50	1.807	1.282	3.089
076	SAN VENDEMIANO	2.063	47	2.110	55	2.165	1.578	3.743
077	SAN ZENONE DEGLI EZZELINI	1.275	14	1.289	31	1.320	993	2.313
078	SARMEDE	759	57	816	22	838	643	1.481
079	SEGUSINO	518	20	538	9	547	448	995
080	SERNAGLIA DELLA BATTAGLIA	1.493	25	1.518	36	1.554	1.109	2.663
081	SILEA	2.131	26	2.157	66	2.223	1.607	3.830
082	SPRESIANO	2.259	57	2.316	58	2.374	1.851	4.225
083	SUSEGANA	2.515	20	2.535	78	2.613	1.830	4.443
084	TARZO	1.109	40	1.149	44	1.193	878	2.071
085	TREVIGNANO	2.016	55	2.071	49	2.120	1.516	3.636
086	TREVISO	20.579	488	21.067	851	21.918	19.389	41.307
087	VALDOBBIADENE	2.739	50	2.789	99	2.888	2.273	5.161
088	VAZZOLA	1.515	24	1.539	55	1.594	1.156	2.750
089	VEDELAGO	3.265	64	3.329	97	3.426	2.586	6.012
090	VIDOR	787	9	796	18	814	626	1.440
091	VILLORBA	3.930	56	3.986	116	4.102	3.063	7.165
092	VITTORIO VENETO	7.226	210	7.436	232	7.668	6.618	14.286
093	VOLPAGO DEL MONTELLO	2.186	53	2.239	53	2.292	1.843	4.135
094	ZENSON DI PIAVE	426	5	431	27	458	299	757
095	ZERO BRANCO	1.884	34	1.918	53	1.971	1.537	3.508
	TOTALE PROVINCIA	187.505	3.844	191.349	5.938	197.287	153.095	350.382

TAV. 8 - Popolazione residente attiva in condizione professionale,

Codice dei Comuni	COMUNI	AGRICOL- TURA RAMO 0	INDUSTRIE						
			RAMO 1			RAMO 2	RAMO 3	RAMO 4	RAMO 5
			1. A	1. B	TOTALE				
001	ALTIVOLE	393	4	3	7	64	122	882	232
002	ARCADE	110	3	5	8	30	165	465	149
003	ASOLO	383	11	5	16	54	169	731	285
004	BORSO DEL GRAPPA	120	1	5	6	50	308	434	145
005	BREDA DI PIAVE	304	8	10	18	43	292	761	211
006	CAERANO DI SAN MARCO	185	10	10	20	72	197	1.426	185
007	CAPPELLA MAGGIORE	157	2	34	36	37	212	361	196
008	CARBONERA	185	11	38	49	110	426	1.019	218
009	CASALE SUL SILE	212	3	22	25	394	308	611	311
010	CASIER	121	7	27	34	246	264	342	131
011	CASTELCUCCO	106	1	1	2	59	32	176	64
012	CASTELFRANCO VENETO	583	23	48	71	201	2.302	2.055	759
013	CASTELLO DI GODEGO	235	—	7	7	26	379	578	267
014	CAVASO DEL TOMBA	146	2	1	3	119	114	230	88
015	CESSALTO	231	2	2	4	54	91	224	141
016	CHIARANO	276	3	5	8	51	88	212	130
017	CIMADOLMO	211	—	1	1	75	143	321	70
018	CISON DI VALMARINO	163	—	10	10	7	97	287	124
019	COLOGNE'	253	1	3	4	34	235	618	197
020	COLLE UMBERTO	145	2	17	19	47	285	452	221
021	CONEGLIANO	585	31	106	137	274	2.646	2.070	630
022	CORDIGNANO	241	2	43	45	43	174	781	366
023	CORNUDA	138	7	6	13	86	146	726	143
024	CRESPANO DEL GRAPPA	119	2	1	3	28	191	276	154
025	CROCETTA DEL MONTELLO	161	2	19	21	106	198	1.043	203
026	FARRA DI SOLIGO	491	5	10	15	42	205	1.066	323
027	FOLLINA	75	2	11	13	21	166	588	102
028	FONTANELLE	485	1	4	5	36	175	576	199
029	FONTE	151	1	7	8	75	167	518	266
030	FREGONA	136	—	9	9	26	139	264	154
031	GAJARINE	306	—	2	2	31	161	1.075	244
032	GIAVERA DEL MONTELLO	191	15	16	31	41	135	565	141
033	GODEGA DI SANT'URBANO	344	3	3	6	93	284	587	275
034	GORGIO AL MONTICANO	282	2	8	10	52	111	489	112
035	ISTRANA	408	3	10	13	199	167	584	334
036	LORIA	365	—	2	2	46	397	784	334
037	MANSUE'	293	2	2	4	12	98	600	112
038	MARENO DI PIAVE	336	1	10	11	89	717	621	208
039	MASER	304	—	6	6	51	112	885	213
040	MASERADA SUL PIAVE	236	1	4	5	70	400	969	178
041	MEDUNA DI LIVENZA	143	—	2	2	27	30	367	108
042	MIANE	126	4	9	13	30	215	471	110
043	MOGLIANO VENETO	419	66	147	213	874	602	1.183	521
044	MONASTIER DI TREVISO	231	4	22	26	115	101	358	95
045	MONFUMO	109	—	1	1	48	14	125	115
046	MONTEBELLUNA	570	14	75	89	139	788	3.938	706
047	MORGANO	174	1	7	8	95	146	274	163
048	MORIAGO DELLA BATTAGLIA	94	—	1	1	21	61	441	58

per sesso e ramo di attività economica

TOTALE

COMMERCIO RAMO 6			TRASPORTI E COMU- NICAZIONI RAMO 7	CREDITO E ASSICURAZIONE, SERVIZI ALLE IMPRESE, NOLEGGIO RAMO 8			PUBBLICA AMMINISTRAZIONE; SERVIZI PUBBLICI E PRIVATI RAMO 9			TOTALE	Codice dei Comuni
6. A	6. B	TOTALE		8. A	8. B	TOTALE	9. A	9. B	TOTALE		
199	28	227	46	9	17	26	14	161	175	2.174	001
128	34	162	39	7	14	21	13	80	93	1.242	002
313	68	381	92	37	46	83	46	332	378	2.572	003
168	25	193	27	6	18	24	23	96	119	1.426	004
272	42	314	87	16	36	52	35	176	211	2.293	005
301	49	350	61	16	28	44	43	179	222	2.762	006
236	52	288	68	13	27	40	27	190	217	1.612	007
482	101	583	204	73	72	145	124	425	549	3.488	008
322	94	416	171	18	57	75	38	216	254	2.777	009
410	57	467	175	45	58	103	104	289	393	2.276	010
71	19	90	25	12	9	21	14	70	84	659	011
1.750	251	2.001	422	210	244	454	316	2.005	2.321	11.169	012
251	54	305	92	17	31	48	30	236	266	2.203	013
99	15	114	77	5	17	22	16	101	117	1.030	014
189	21	210	39	5	16	21	20	82	102	1.117	015
155	29	184	29	2	14	16	13	79	92	1.086	016
169	17	186	95	2	9	11	11	63	74	1.187	017
114	10	124	36	2	13	15	11	87	98	961	018
212	44	256	64	8	17	25	39	134	173	1.859	019
235	69	304	72	9	23	32	24	125	149	1.726	020
3.077	271	3.348	623	288	521	809	529	2.707	3.236	14.358	021
266	59	325	88	9	17	26	32	202	234	2.323	022
326	80	406	113	19	46	65	36	230	266	2.102	023
240	33	273	44	15	20	35	40	277	317	1.440	024
313	67	380	66	13	22	35	43	139	182	2.395	025
367	47	414	84	11	33	44	45	263	308	2.992	026
179	30	209	42	15	18	33	21	116	137	1.386	027
254	41	295	68	9	9	18	32	144	176	2.033	028
210	57	267	53	15	29	44	17	157	174	1.723	029
164	12	176	44	5	6	11	23	155	178	1.137	030
330	43	373	81	4	23	27	35	137	172	2.472	031
176	30	206	55	8	16	24	22	103	125	1.514	032
339	68	407	71	11	23	34	20	158	178	2.279	033
142	35	177	44	6	18	24	27	118	145	1.446	034
275	41	316	98	24	33	57	332	248	580	2.756	035
334	82	416	87	2	13	15	26	198	224	2.670	036
109	30	139	45	1	5	6	9	85	94	1.403	037
358	88	446	79	12	38	50	31	177	208	2.765	038
196	34	230	59	11	28	39	18	128	146	2.045	039
245	50	295	101	15	37	52	28	155	183	2.489	040
115	18	133	43	5	8	13	12	74	86	952	041
169	21	190	33	10	26	36	8	93	101	1.325	042
1.553	201	1.754	820	214	199	413	416	1.415	1.831	8.630	043
138	26	164	57	11	16	27	13	71	84	1.258	044
48	11	59	17	3	14	17	5	54	59	564	045
1.364	253	1.617	335	158	231	389	224	1.405	1.629	10.200	046
177	28	205	76	10	23	33	21	94	115	1.289	047
109	17	126	28	6	11	17	10	46	56	903	048

segue TAV. 8 — Popolazione residente attiva in condizione professionale,

A —

Codice dei Comuni	COMUNI	AGRICOLTURA RAMO 0	INDUSTRIE						
			RAMO 1			RAMO 2	RAMO 3	RAMO 4	RAMO 5
			1. A	1. B	TOTALE				
049	MOTTA DI LIVENZA	427	1	3	4	79	201	816	262
050	NERVESIA DELLA BATTAGLIA	253	1	14	15	46	263	1.172	329
051	ODERZO	597	9	66	75	303	564	1.154	386
052	ORMELLE	346	1	3	4	83	77	314	109
053	ORSAGO	145	—	17	17	14	113	465	198
054	PADERNO DEL GRAPPA	83	1	—	1	34	50	133	66
055	PAESE	434	22	26	48	415	801	1.001	660
056	PEDEROBBA	176	1	11	12	253	189	787	225
057	PIEVE DI SOLIGO	227	2	21	23	78	499	1.393	408
058	PONTE DI PIAVE	435	5	16	21	111	125	512	214
059	PONZANO VENETO	229	—	16	16	104	301	839	347
060	PORTOBUFFOLE'	26	—	1	1	3	18	123	19
061	POSSAGNO	77	1	3	4	135	32	113	70
062	POVEGLIANO	163	2	7	9	33	160	515	145
063	PREGANZIOL	196	23	50	73	324	438	693	307
064	QUINTO DI TREVISO	226	4	11	15	279	360	522	385
065	REFRONTOLO	109	1	3	4	18	70	186	58
066	RESANA	378	2	5	7	158	346	624	341
067	REVINE LAGO	29	—	—	—	45	105	195	129
068	RIESE PIO X	384	1	3	4	86	497	873	352
069	RONCADE	517	—	29	29	273	593	1.348	436
070	SALGAREDA	330	—	7	7	49	164	445	243
071	SAN BIAGIO DI CALLALTA	504	5	21	26	142	634	1.164	358
072	SAN FIOR	253	5	16	21	48	421	544	148
073	SAN PIETRO DI FELETTO	247	3	7	10	34	258	385	127
074	SAN POLO DI PIAVE	367	—	3	3	111	199	368	76
075	SANTA LUCIA DI PIAVE	170	1	17	18	70	727	638	191
076	SAN VENDEMIANO	179	2	9	11	69	940	710	300
077	SAN ZENONE DEGLI EZZELINI	228	—	1	1	73	221	748	175
078	SARMEDE	156	—	18	18	8	124	209	273
079	SEGUSINO	47	—	2	2	33	466	130	66
080	SERNAGLIA DELLA BATTAGLIA	136	1	8	9	50	240	1.039	306
081	SILEA	158	4	20	24	190	434	699	210
082	SPRESIANO	195	7	31	38	72	444	1.264	301
083	SUSEGANA	265	9	31	40	117	780	1.123	246
084	TARZO	151	1	2	3	35	237	374	231
085	TREVIGNANO	328	9	19	28	66	225	1.301	258
086	TREVISO	666	54	349	403	1.230	2.159	3.442	1.337
087	VALDOBBIADENE	605	2	24	26	79	551	1.374	317
088	VAZZOLA	481	3	13	16	68	351	519	146
089	VEDELAGO	781	15	17	32	149	612	1.401	540
090	VIDOR	153	3	3	6	71	83	477	98
091	VILLORBA	263	18	38	56	191	698	1.490	425
092	VITTORIO VENETO	494	16	262	278	197	1.484	2.101	1.103
093	VOLPAGO DEL MONTELLO	359	4	9	13	32	333	1.474	339
094	ZENSON DI PIAVE	116	1	—	1	17	57	205	55
095	ZERO BRANCO	476	2	12	14	205	193	536	444
	TOTALE PROVINCIA	25.617	505	2.041	2.546	10.823	33.812	72.347	24.450

per sesso e ramo di attività economica

TOTALE

COMMERCIO RAMO 6			TRASPORTI E COMU- NICAZIONI RAMO 7	CREDITO E ASSICURAZIONE, SERVIZI ALLE IMPRESE, NOLEGGIO RAMO 8			PUBBLICA AMMINISTRAZIONE; SERVIZI PUBBLICI E PRIVATI RAMO 9			TOTALE	Codice dei Comuni
6. A	6. B	TOTALE		8. A	8. B	TOTALE	9. A	9. B	TOTALE		
568	63	631	113	28	67	95	97	412	509	3.137	049
273	65	338	101	23	16	39	42	176	218	2.774	050
1.316	132	1.448	219	87	135	222	258	1.063	1.321	6.289	051
216	31	247	52	9	21	30	11	89	100	1.362	052
168	47	215	64	9	22	31	22	105	127	1.389	053
75	10	85	25	4	14	18	19	139	158	653	054
696	133	829	294	82	86	168	237	679	916	5.566	055
250	54	304	98	23	25	48	34	234	268	2.360	056
515	91	606	115	39	84	123	46	361	407	3.879	057
359	56	415	116	14	34	48	39	211	250	2.247	058
401	105	506	134	33	48	81	85	269	354	2.911	059
40	5	45	6	—	5	5	4	17	21	267	060
83	10	93	37	9	11	20	20	86	106	687	061
164	67	231	39	8	16	24	20	121	141	1.460	062
864	126	990	423	104	123	227	186	648	834	4.505	063
535	114	649	218	57	71	128	232	392	624	3.406	064
94	11	105	14	3	8	11	12	32	44	619	065
289	56	345	66	13	23	36	21	223	244	2.545	066
118	23	141	25	6	7	13	8	69	77	759	067
347	44	391	76	26	21	47	38	296	334	3.044	068
487	77	564	171	31	66	97	93	293	386	4.414	069
215	27	242	97	4	21	25	32	115	147	1.749	070
586	115	701	199	37	78	115	80	332	412	4.255	071
384	77	461	101	4	28	32	20	203	223	2.252	072
244	21	265	46	9	30	39	44	126	170	1.581	073
217	24	241	40	11	18	29	20	88	108	1.542	074
387	65	452	108	12	41	53	30	197	227	2.654	075
518	71	589	82	13	36	49	40	227	267	3.196	076
203	39	242	36	7	26	33	23	104	127	1.884	077
170	23	193	39	12	18	30	19	103	122	1.172	078
67	11	78	13	3	10	13	4	44	48	896	079
218	44	262	58	18	24	42	22	127	149	2.291	080
531	87	618	184	60	89	149	92	364	456	3.122	081
476	89	565	136	28	72	100	64	297	361	3.476	082
528	157	685	206	22	51	73	72	250	322	3.857	083
420	24	444	44	15	5	20	21	109	130	1.669	084
383	45	428	121	31	45	76	41	265	306	3.137	085
6.956	642	7.598	2.342	1.337	1.621	2.958	3.383	7.089	10.472	32.607	086
518	75	593	107	46	84	130	65	659	724	4.506	087
281	68	349	62	17	23	40	23	131	154	2.186	088
562	135	697	164	36	51	87	85	439	524	4.987	089
150	23	173	45	3	12	15	14	69	83	1.204	090
1.000	248	1.248	278	107	156	263	209	770	979	5.911	091
1.947	295	2.242	612	230	324	554	629	1.879	2.508	11.573	092
328	101	429	83	19	36	55	46	232	278	3.395	093
78	14	92	15	2	6	8	—	43	43	609	094
361	78	439	114	16	37	53	65	232	297	2.771	095
43.235	6.770	50.005	13.013	4.129	6.094	10.223	9.703	34.684	44.387	287.223	

segue TAV. 8 — Popolazione residente attiva in condizione professionale, B —

Codice dei Comuni	COMUNI	AGRICOLTURA RAMO 0	INDUSTRIE						
			RAMO 1			RAMO 2	RAMO 3	RAMO 4	RAMO 5
			1. A	1. B	TOTALE				
001	ALTIVOLE	328	3	2	5	57	104	414	229
002	ARCADE	80	3	4	7	22	132	205	145
003	ASOLO	310	10	5	15	48	126	386	271
004	BORSO DEL GRAPPA	88	1	4	5	36	282	215	145
005	BREDA DI PIAVE	251	8	9	17	35	267	368	205
006	CAERANO DI SAN MARCO	138	9	9	18	59	172	745	179
007	CAPPELLA MAGGIORE	116	1	33	34	28	186	179	190
008	CARBONERA	161	10	36	46	81	381	591	204
009	CASALE SUL SILE	174	3	19	22	279	296	318	305
010	CASIER	97	7	26	33	187	229	147	125
011	CASTELCUCCO	70	1	—	1	57	29	94	63
012	CASTELFRANCO VENETO	477	21	41	62	167	1.909	909	736
013	CASTELLO DI GODEGO	214	—	6	6	19	341	224	265
014	CAVASO DEL TOMBA	86	2	1	3	112	93	91	88
015	CESSALTO	211	2	2	4	43	72	157	139
016	CHIARANO	239	3	5	8	43	77	151	126
017	CIMADOLMO	190	—	1	1	72	130	175	68
018	CISON DI VALMARINO	108	—	10	10	7	78	146	123
019	CODOGNE'	210	1	3	4	28	202	382	192
020	COLLE UMBERTO	104	1	13	14	31	242	222	215
021	CONEGLIANO	467	25	88	113	204	2.163	1.101	584
022	CORDIGNANO	204	2	42	44	37	146	416	359
023	CORNUDA	103	7	4	11	71	115	350	139
024	CRESPANO DEL GRAPPA	101	1	1	2	20	159	145	148
025	CROCETTA DEL MONTELLO	127	2	18	20	101	175	494	198
026	FARRA DI SOLIGO	397	4	9	13	37	177	580	316
027	FOLLINA	64	2	11	13	18	104	341	101
028	FONTANELLE	407	—	4	4	29	154	343	189
029	FONTE	120	1	7	8	49	137	267	254
030	FREGONA	85	—	9	9	25	129	135	149
031	GAIARINE	250	—	2	2	27	132	724	231
032	GIAVERA DEL MONTELLO	156	15	15	30	38	121	251	134
033	GODEGA DI SANT'URBANO	278	3	3	6	72	240	323	270
034	GORGO AL MONTICANO	237	2	7	9	46	94	311	109
035	ISTRANA	261	3	9	12	177	151	267	326
036	LORIA	300	—	2	2	27	326	383	326
037	MANSUE'	255	1	1	2	11	77	414	110
038	MARENO DI PIAVE	286	1	9	10	74	592	282	201
039	MASER	235	—	5	5	46	87	444	210
040	MASERADA SUL PIAVE	193	1	4	5	59	381	425	177
041	MEDUNA DI LIVENZA	109	—	1	1	17	28	235	104
042	MIANE	111	4	7	11	27	165	252	106
043	MOGLIANO VENETO	350	63	124	187	786	548	620	501
044	MONASTIER DI TREVISO	202	4	22	26	79	94	209	94
045	MONFUMO	86	—	1	1	42	14	46	113
046	MONTEBELLUNA	464	11	66	77	117	702	2.104	679
047	MORGANO	108	1	7	8	83	127	100	157
048	MORIAGO DELLA BATTAGLIA	80	—	—	—	21	53	258	57

per sesso e ramo di attività economica

MASCHI

COMMERCIO RAMO 6			TRASPORTI E COMU- NICAZIONI RAMO 7	CREDITO E ASSICURAZIONE, SERVIZI ALLE IMPRESE, NOLEGGIO RAMO 8			PUBBLICA AMMINISTRAZIONE; SERVIZI PUBBLICI E PRIVATI RAMO 9			TOTALE	Codice dei Comuni
6. A	6. B	TOTALE		8. A	8. B	TOTALE	9. A	9. B	TOTALE		
114	27	141	42	7	11	18	13	58	71	1.409	001
66	34	100	34	3	7	10	9	40	49	784	002
170	45	215	85	28	35	63	33	130	163	1.682	003
84	25	109	21	3	13	16	21	37	58	975	004
162	39	201	81	11	25	36	18	75	93	1.554	005
168	49	217	55	9	20	29	34	65	99	1.711	006
132	44	176	57	10	21	31	22	57	79	1.076	007
284	91	375	183	59	34	93	89	163	252	2.367	008
183	91	274	158	10	27	37	31	93	124	1.987	009
247	52	299	162	34	37	71	88	114	202	1.552	010
36	18	54	19	10	9	19	12	29	41	447	011
1.058	184	1.242	372	155	154	309	235	795	1.030	7.213	012
163	33	196	81	12	17	29	26	97	123	1.498	013
44	13	57	70	4	12	16	13	29	42	658	014
106	20	126	34	3	12	15	16	24	40	841	015
87	27	114	23	1	12	13	7	25	32	826	016
90	17	107	81	1	6	7	6	18	24	855	017
52	9	61	24	2	12	14	8	33	41	612	018
109	42	151	57	5	9	14	30	47	77	1.317	019
126	64	190	67	7	16	23	17	39	56	1.164	020
1.828	237	2.065	527	218	350	568	414	958	1.372	9.164	021
129	56	185	73	7	10	17	23	55	78	1.559	022
211	64	275	102	14	35	49	32	72	104	1.319	023
124	29	153	32	14	14	28	27	100	127	915	024
186	65	251	56	12	13	25	35	55	90	1.537	025
167	44	211	68	10	21	31	33	89	122	1.952	026
97	30	127	36	11	12	23	19	38	57	884	027
153	40	193	61	7	5	12	21	47	68	1.460	028
112	53	165	46	13	18	31	11	63	74	1.151	029
80	12	92	37	3	3	6	20	47	67	734	030
191	37	228	71	4	13	17	20	44	64	1.746	031
86	27	113	52	4	13	17	18	50	68	980	032
176	64	240	55	8	14	22	11	50	61	1.567	033
80	35	115	37	5	8	13	19	39	58	1.029	034
139	38	177	85	18	20	38	316	87	403	1.897	035
208	76	284	76	—	9	9	19	67	86	1.819	036
58	28	86	41	1	5	6	5	30	35	1.037	037
193	82	275	68	10	12	22	23	65	88	1.898	038
92	29	121	57	9	22	31	12	42	54	1.290	039
159	48	207	91	10	21	31	23	54	77	1.646	040
71	17	88	37	3	7	10	5	24	29	658	041
90	17	107	25	9	15	24	7	31	38	866	042
916	183	1.099	725	172	115	287	309	597	906	6.009	043
77	23	100	51	10	11	21	8	21	29	905	044
25	9	34	15	3	10	13	3	20	23	387	045
804	217	1.021	299	117	161	278	172	596	768	6.509	046
102	27	129	71	8	7	15	14	32	46	844	047
60	15	75	24	5	8	13	5	11	16	597	048

segue TAV. 8 — Popolazione residente attiva in condizione professionale,

Codice dei Comuni	COMUNI	AGRICOL- TURA RAMO 0	INDUSTRIE						
			RAMO 1			RAMO 2	RAMO 3	RAMO 4	RAMO 5
			1. A	1. B	TOTALE				
049	MOTTA DI LIVENZA	346	1	2	3	66	163	486	253
050	NERVESIA DELLA BATTAGLIA	210	1	14	15	43	239	524	322
051	ODERZO	498	8	62	70	244	471	754	362
052	ORMELLE	296	1	3	4	70	67	190	108
053	ORSAGO	115	—	17	17	10	100	253	193
054	PADERNO DEL GRAPPA	66	1	—	1	27	46	61	66
055	PAESE	303	21	25	46	346	657	424	636
056	PEDEROBBA	144	1	11	12	240	164	361	219
057	PIEVE DI SOLIGO	184	—	16	16	66	388	845	387
058	PONTE DI PIAVE	395	5	15	20	99	118	245	204
059	PONZANO VENETO	163	—	15	15	76	277	379	336
060	PORTOBUFFOLE'	21	—	1	1	2	10	87	18
061	POSSAGNO	69	1	2	3	129	24	44	64
062	POVEGLIANO	134	1	7	8	29	154	208	143
063	PREGANZIOL	165	20	42	62	261	383	317	294
064	QUINTO DI TREVISO	148	4	11	15	208	293	243	372
065	REFRONTOLO	99	1	3	4	13	61	112	55
066	RESANA	285	2	5	7	143	291	254	332
067	REVINE LAGO	22	—	—	—	33	99	84	126
068	RIESE PIO X	330	—	2	2	62	457	328	345
069	RONCADE	394	—	24	24	219	554	815	426
070	SALGAREDA	295	—	4	4	43	152	222	237
071	SAN BIAGIO DI CALLALTA	438	4	18	22	115	574	659	345
072	SAN FIOR	211	3	15	18	40	370	264	139
073	SAN PIETRO DI FELETTO	210	3	6	9	28	222	218	121
074	SAN POLO DI PIAVE	329	—	3	3	102	168	195	74
075	SANTA LUCIA DI PIAVE	141	1	14	15	53	571	325	187
076	SAN VENDEMIANO	145	2	8	10	54	751	309	290
077	SAN ZENONE DEGLI EZZELINI	193	—	—	—	56	188	405	170
078	SARMEDE	113	—	18	18	6	106	107	271
079	SEGUSINO	40	—	2	2	18	280	57	65
080	SERNAGLIA DELLA BATTAGLIA	104	1	6	7	40	208	563	298
081	SILEA	137	3	18	21	134	395	402	200
082	SPRESIANO	161	7	27	34	55	382	682	284
083	SUSEGANA	233	9	25	34	95	622	542	229
084	TARZO	139	1	2	3	31	224	174	227
085	TREVIGNANO	254	6	15	21	58	200	719	249
086	TREVISO	567	44	285	329	961	1.793	1.965	1.237
087	VALDOBBIADENE	541	1	20	21	64	454	605	302
088	VAZZOLA	414	3	10	13	55	294	268	142
089	VEDELAGO	578	14	15	29	138	566	627	535
090	VIDOR	125	3	3	6	66	75	225	98
091	VILLORBA	226	17	36	53	147	636	780	409
092	VITTORIO VENETO	375	14	235	249	168	1.205	1.027	1.048
093	VOLPAGO DEL MONTELLO	290	4	7	11	31	309	749	327
094	ZENSON DI PIAVE	106	1	—	1	12	55	113	54
095	ZERO BRANCO	302	2	11	13	175	186	257	435
	TOTALE PROVINCIA	20.742	450	1.787	2.237	8.882	28.741	37.412	23.589

per sesso e ramo di attività economica

MASCHI

COMMERCIO RAMO 6			TRASPORTI E COMU- NICAZIONI RAMO 7	CREDITO E ASSICURAZIONE, SERVIZI ALLE IMPRESE, NOLEGGIO RAMO 8			PUBBLICA AMMINISTRAZIONE; SERVIZI PUBBLICI E PRIVATI RAMO 9			TOTALE	Codice dei Comuni
6. A	6. B	TOTALE		8. A	8. B	TOTALE	9. A	9. B	TOTALE		
334	53	387	89	25	47	72	85	158	243	2.108	049
138	63	201	96	21	12	33	27	71	98	1.781	050
802	115	917	184	68	91	159	198	378	576	4.235	051
113	27	140	37	6	11	17	6	26	32	961	052
84	43	127	55	6	16	22	14	33	47	939	053
44	10	54	22	3	9	12	14	62	76	431	054
395	125	520	266	65	47	112	208	275	483	3.793	055
143	42	185	78	17	18	35	29	84	113	1.551	056
260	80	340	98	24	50	74	29	132	161	2.559	057
209	51	260	101	9	22	31	30	67	97	1.570	058
225	100	325	123	24	29	53	63	123	186	1.933	059
24	5	29	5	—	5	5	2	3	5	183	060
40	8	48	31	6	9	15	14	36	50	477	061
96	56	152	34	7	13	20	14	58	72	954	062
525	118	643	378	77	69	146	137	251	388	3.037	063
323	105	428	207	42	30	72	207	162	369	2.355	064
42	11	53	11	3	6	9	6	11	17	434	065
153	50	203	61	10	14	24	14	116	130	1.730	066
53	18	71	21	5	5	10	4	17	21	487	067
211	41	252	66	22	13	35	28	100	128	2.005	068
268	71	339	149	27	39	66	63	104	167	3.153	069
125	26	151	88	4	15	19	23	37	60	1.271	070
335	101	436	189	27	45	72	60	97	157	3.007	071
228	70	298	91	3	16	19	13	62	75	1.525	072
139	19	158	39	4	24	28	27	37	64	1.097	073
116	19	135	37	10	14	24	13	20	33	1.100	074
206	61	267	98	9	16	25	13	62	75	1.757	075
295	63	358	67	10	15	25	28	73	101	2.110	076
127	31	158	31	5	17	22	15	51	66	1.289	077
81	18	99	33	5	7	12	13	38	51	816	078
34	11	45	10	2	7	9	2	10	12	538	079
115	43	158	53	13	16	29	17	41	58	1.518	080
326	83	409	171	42	40	82	67	139	206	2.157	081
287	83	370	117	18	42	60	46	125	171	2.316	082
283	131	414	175	16	40	56	50	85	135	2.535	083
233	23	256	36	11	4	15	17	27	44	1.149	084
213	44	257	114	25	28	53	32	114	146	2.071	085
4.336	606	4.942	1.945	1.014	1.030	2.044	2.552	2.732	5.284	21.067	086
272	60	332	89	40	52	92	52	237	289	2.789	087
161	66	227	52	12	12	24	16	34	50	1.539	088
291	104	395	147	25	39	64	69	181	250	3.329	089
98	22	120	44	1	10	11	9	17	26	796	090
619	221	840	233	79	85	164	160	338	498	3.986	091
1.056	260	1.316	510	160	202	362	506	670	1.176	7.436	092
189	89	278	73	12	26	38	36	97	133	2.239	093
45	12	57	13	1	5	6	—	14	14	431	094
206	75	281	107	11	25	36	46	80	126	1.918	095
24.993	6.059	31.052	11.298	3.105	3.828	6.933	7.426	13.037	20.463	191.349	

segue TAV. 8 — Popolazione residente attiva in condizione professionale,

Codice dei Comuni	COMUNI	AGRICOL- TURA RAMO 0	INDUSTRIE						
			RAMO 1			RAMO 2	RAMO 3	RAMO 4	RAMO 5
			1. A	1. B	TOTALE				
001	ALTIVOLE	65	1	1	2	7	18	468	3
002	ARCADE	30	—	1	1	8	33	260	4
003	ASOLO	73	1	—	1	6	43	345	14
004	BORSO DEL GRAPPA	32	—	1	1	14	26	219	—
005	BREDA DI PIAVE	53	—	1	1	8	25	393	6
006	CAERANO DI SAN MARCO	47	1	1	2	13	25	681	6
007	CAPPELLA MAGGIORE	41	1	1	2	9	26	182	6
008	CARBONERA	24	1	2	3	29	45	428	14
009	CASALE SUL SILE	38	—	3	3	115	12	293	6
010	CASIER	24	—	1	1	59	35	195	6
011	CASTELCUCCO	36	—	1	1	2	3	82	1
012	CASTELFRANCO VENETO	106	2	7	9	34	393	1.146	23
013	CASTELLO DI GODEGO	21	—	1	1	7	38	354	2
014	CAVASO DEL TOMBA	60	—	—	—	7	21	139	—
015	CESSALTO	20	—	—	—	11	19	67	2
016	CHIARANO	37	—	—	—	8	11	61	4
017	CIMADOLMO	21	—	—	—	3	13	146	2
018	CISON DI VALMARINO	55	—	—	—	—	19	141	1
019	CODOGNE'	43	—	—	—	6	33	236	5
020	COLLE UMBERTO	41	1	4	5	16	43	230	6
021	CONEGLIANO	118	6	18	24	70	483	969	46
022	CORDIGNANO	37	—	1	1	6	28	365	7
023	CORNUDA	35	—	2	2	15	31	376	4
024	CRESPANO DEL GRAPPA	18	1	—	1	8	32	131	6
025	CROCETTA DEL MONTELLO	34	—	1	1	5	23	549	5
026	FARRA DI SOLIGO	94	1	1	2	5	28	486	7
027	FOLLINA	11	—	—	—	3	62	247	1
028	FONTANELLE	78	1	—	1	7	21	233	10
029	FONTE	31	—	—	—	26	30	251	12
030	FREGONA	51	—	—	—	1	10	129	5
031	GAIARINE	56	—	—	—	4	29	351	13
032	GIAVERA DEL MONTELLO	35	—	1	1	3	14	314	7
033	GODEGA DI SANT'URBANO	66	—	—	—	21	44	264	5
034	GORGO AL MONTICANO	45	—	1	1	6	17	178	3
035	ISTRANA	147	—	1	1	22	16	317	8
036	LORIA	65	—	—	—	19	71	401	8
037	MANSUE'	38	1	1	2	1	21	186	2
038	MARENO DI PIAVE	50	—	1	1	15	125	339	7
039	MASER	69	—	1	1	5	25	441	3
040	MASERADA SUL PIAVE	43	—	—	—	11	19	544	1
041	MEDUNA DI LIVENZA	34	—	1	1	10	2	132	4
042	MIANE	15	—	2	2	3	50	219	4
043	MOGLIANO VENETO	69	3	23	26	88	54	563	20
044	MONASTIER DI TREVISO	29	—	—	—	36	7	149	1
045	MONFUMO	23	—	—	—	6	—	79	2
046	MONTEBELLUNA	106	3	9	12	22	86	1.834	27
047	MORGANO	66	—	—	—	12	19	174	6
048	MORIAGO DELLA BATTAGLIA	14	—	1	1	—	8	183	1

per sesso e ramo di attività economica

FEMMINE

COMMERCIO RAMO 6			TRASPORTI E COMU- NICAZIONI RAMO 7	CREDITO E ASSICURAZIONE, SERVIZI ALLE IMPRESE, NOLEGGIO RAMO 8			PUBBLICA AMMINISTRAZIONE; SERVIZI PUBBLICI E PRIVATI RAMO 9			TOTALE	Codice dei Comuni
6. A	6. B	TOTALE		8. A	8. B	TOTALE	9. A	9. B	TOTALE		
85	1	86	4	2	6	8	1	103	104	765	001
62	—	62	5	4	7	11	4	40	44	458	002
143	23	166	7	9	11	20	13	202	215	890	003
84	—	84	6	3	5	8	2	59	61	451	004
110	3	113	6	5	11	16	17	101	118	739	005
133	—	133	6	7	8	15	9	114	123	1.051	006
104	8	112	11	3	6	9	5	133	138	536	007
198	10	208	21	14	38	52	35	262	297	1.121	008
139	3	142	13	8	30	38	7	123	130	790	009
163	5	168	13	11	21	32	16	175	191	724	010
35	1	36	6	2	—	2	2	41	43	212	011
692	67	759	50	55	90	145	81	1.210	1.291	3.956	012
88	21	109	11	5	14	19	4	139	143	705	013
55	2	57	7	1	5	6	3	72	75	372	014
83	1	84	5	2	4	6	4	58	62	276	015
68	2	70	6	1	2	3	6	54	60	260	016
79	—	79	14	1	3	4	5	45	50	332	017
62	1	63	12	—	1	1	3	54	57	349	018
103	2	105	7	3	8	11	9	87	96	542	019
109	5	114	5	2	7	9	7	86	93	562	020
1.249	34	1.283	96	70	171	241	115	1.749	1.864	5.194	021
137	3	140	15	2	7	9	9	147	156	764	022
115	16	131	11	5	11	16	4	158	162	783	023
116	4	120	12	1	6	7	13	177	190	525	024
127	2	129	10	1	9	10	8	84	92	858	025
200	3	203	16	1	12	13	12	174	186	1.040	026
82	—	82	6	4	6	10	2	78	80	502	027
101	1	102	7	2	4	6	11	97	108	573	028
98	4	102	7	2	11	13	6	94	100	572	029
84	—	84	7	2	3	5	3	108	111	403	030
139	6	145	10	—	10	10	15	93	108	726	031
90	3	93	3	4	3	7	4	53	57	534	032
163	4	167	16	3	9	12	9	108	117	712	033
62	—	62	7	1	10	11	8	79	87	417	034
136	3	139	13	6	13	19	16	161	177	859	035
126	6	132	11	2	4	6	7	131	138	851	036
51	2	53	4	—	—	—	4	55	59	366	037
165	6	171	11	2	26	28	8	112	120	867	038
104	5	109	2	2	6	8	6	86	92	755	039
86	2	88	10	5	16	21	5	101	106	843	040
44	1	45	6	2	1	3	7	50	57	294	041
79	4	83	8	1	11	12	1	62	63	459	042
637	18	655	95	42	84	126	107	818	925	2.621	043
61	3	64	6	1	5	6	5	50	55	353	044
23	2	25	2	—	4	4	2	34	36	177	045
560	36	596	36	41	70	111	52	809	861	3.691	046
75	1	76	5	2	16	18	7	62	69	445	047
49	2	51	4	1	3	4	5	35	40	306	048

segue TAV. 8 — Popolazione residente attiva in condizione professionale,

C —

Codice dei Comuni	COMUNI	AGRICOL- TURA RAMO 0	INDUSTRIE						
			RAMO 1			RAMO 2	RAMO 3	RAMO 4	RAMO 5
			1. A	1. B	TOTALE				
049	MOTTA DI LIVENZA	81	—	1	1	13	38	330	9
050	NERVESIA DELLA BATTAGLIA	43	—	—	—	3	24	648	7
051	ODERZO	99	1	4	5	59	93	400	24
052	ORMELLE	50	—	—	—	13	10	124	1
053	ORSAGO	30	—	—	—	4	13	212	5
054	PADERNO DEL GRAPPA	17	—	—	—	7	4	72	—
055	PAESE	131	1	1	2	69	144	577	24
056	PEDEROBBA	32	—	—	—	13	25	426	6
057	PIEVE DI SOLIGO	43	2	5	7	12	111	548	21
058	PONTE DI PIAVE	40	—	1	1	12	7	267	10
059	PONZANO VENETO	66	—	1	1	28	24	460	11
060	PORTOBUFFOLE'	5	—	—	—	1	8	36	1
061	POSSAGNO	8	—	1	1	6	8	69	6
062	POVEGLIANO	29	1	—	1	4	6	307	2
063	PREGANZIOL	31	3	8	11	63	55	376	13
064	QUINTO DI TREVISO	78	—	—	—	71	67	279	13
065	REFRONTOLO	10	—	—	—	5	9	74	3
066	RESANA	93	—	—	—	15	55	370	9
067	REVINE LAGO	7	—	—	—	12	6	111	3
068	RIESE PIO X	54	1	1	2	24	40	545	7
069	RONCADE	123	—	5	5	54	39	533	10
070	SALGAREDA	35	—	3	3	6	12	223	6
071	SAN BIAGIO DI CALLALTA	66	1	3	4	27	60	505	13
072	SAN FIOR	42	2	1	3	8	51	280	9
073	SAN PIETRO DI FELETTO	37	—	1	1	6	36	167	6
074	SAN POLO DI PIAVE	38	—	—	—	9	31	173	2
075	SANTA LUCIA DI PIAVE	29	—	3	3	17	156	313	4
076	SAN VENDEMIANO	34	—	1	1	15	189	401	10
077	SAN ZENONE DEGLI EZZELINI	35	—	1	1	17	33	343	5
078	SARMEDE	43	—	—	—	2	18	102	2
079	SEGUSINO	7	—	—	—	15	186	73	1
080	SERNAGLIA DELLA BATTAGLIA	32	—	2	2	10	32	476	8
081	SILEA	21	1	2	3	56	39	297	10
082	SPRESIANO	34	—	4	4	17	62	582	17
083	SUSEGANA	32	—	6	6	22	158	581	17
084	TARZO	12	—	—	—	4	13	200	4
085	TREVIGNANO	74	3	4	7	8	25	582	9
086	TREVISO	99	10	64	74	269	366	1.477	100
087	VALDOBBIADENE	64	1	4	5	15	97	769	15
088	VAZZOLA	67	—	3	3	13	57	251	4
089	VEDELAGO	203	1	2	3	11	46	774	5
090	VIDOR	28	—	—	—	5	8	252	—
091	VILLORBA	57	1	2	3	44	62	710	16
092	VITTORIO VENETO	119	2	27	29	29	279	1.074	55
093	VOLPAGO DEL MONTELLO	69	—	2	2	1	24	725	12
094	ZENSON DI PIAVE	10	—	—	—	5	2	92	1
095	ZERO BRANCO	174	—	1	1	30	7	279	9
	TOTALE PROVINCIA	4.875	55	254	309	1.941	5.071	34.935	861

per sesso e ramo di attività economica

FEMMINE

COMMERCIO RAMO 6			TRASPORTI E COMU- NICAZIONI RAMO 7	CREDITO E ASSICURAZIONE, SERVIZI ALLE IMPRESE, NOLEGGIO RAMO 8			PUBBLICA AMMINISTRAZIONE; SERVIZI PUBBLICI E PRIVATI RAMO 9			TOTALE	Codice dei Comuni
6. A	6. B	TOTALE		8. A	8. B	TOTALE	9. A	9. B	TOTALE		
234	10	244	24	3	20	23	12	254	266	1.029	049
135	2	137	5	2	4	6	15	105	120	993	050
514	17	531	35	19	44	63	60	685	745	2.054	051
103	4	107	15	3	10	13	5	63	68	401	052
84	4	88	9	3	6	9	8	72	80	450	053
31	—	31	3	1	5	6	5	77	82	222	054
301	8	309	28	17	39	56	29	404	433	1.773	055
107	12	119	20	6	7	13	5	150	155	809	056
255	11	266	17	15	34	49	17	229	246	1.320	057
150	5	155	15	5	12	17	9	144	153	677	058
176	5	181	11	9	19	28	22	146	168	978	059
16	—	16	1	—	—	—	2	14	16	84	060
43	2	45	6	3	2	5	6	50	56	210	061
68	11	79	5	1	3	4	6	63	69	506	062
339	8	347	45	27	54	81	49	397	446	1.468	063
212	9	221	11	15	41	56	25	230	255	1.051	064
52	—	52	3	—	2	2	6	21	27	185	065
136	6	142	5	3	9	12	7	107	114	815	066
65	5	70	4	1	2	3	4	52	56	272	067
136	3	139	10	4	8	12	10	196	206	1.039	068
219	6	225	22	4	27	31	30	189	219	1.261	069
90	1	91	9	—	6	6	9	78	87	478	070
251	14	265	10	10	33	43	20	235	255	1.248	071
156	7	163	10	1	12	13	7	141	148	727	072
105	2	107	7	5	6	11	17	89	106	484	073
101	5	106	3	1	4	5	7	68	75	442	074
181	4	185	10	3	25	28	17	135	152	897	075
223	8	231	15	3	21	24	12	154	166	1.086	076
76	8	84	5	2	9	11	8	53	61	595	077
89	5	94	6	7	11	18	6	65	71	356	078
33	—	33	3	1	3	4	2	34	36	358	079
103	1	104	5	5	8	13	5	86	91	773	080
205	4	209	13	18	49	67	25	225	250	965	081
189	6	195	19	10	30	40	18	172	190	1.160	082
245	26	271	31	6	11	17	22	165	187	1.322	083
187	1	188	8	4	1	5	4	82	86	520	084
170	1	171	7	6	17	23	9	151	160	1.066	085
2.620	36	2.656	397	323	591	914	831	4.357	5.188	11.540	086
246	15	261	18	6	32	38	13	422	435	1.717	087
120	2	122	10	5	11	16	7	97	104	647	088
271	31	302	17	11	12	23	16	258	274	1.658	089
52	1	53	1	2	2	4	5	52	57	408	090
381	27	408	45	28	71	99	49	432	481	1.925	091
891	35	926	102	70	122	192	123	1.209	1.332	4.137	092
139	12	151	10	7	10	17	10	135	145	1.156	093
33	2	35	2	1	1	2	—	29	29	178	094
155	3	158	7	5	12	17	19	152	171	853	095
18.242	711	18.953	1.715	1.024	2.266	3.290	2.277	21.647	23.924	95.874	

TAV. 9 - Popolazione residente attiva in condizione professionale, per sesso, settore di attività economica e posizione nella professione

A — TOTALE

Codice dei Comuni	COMUNI	POSIZIONE NELLA PROFESSIONE									
		IMPRENDITORI E LIBERI PROFESSIONISTI		LAVORATORI IN PROPRIO		COADIUVANTI		DIRIGENTI E IMPIEGATI		LAVORATORI DIPENDENTI	
		MF	M	MF	M	MF	M	MF	M	MF	M
001	ALTIVOLE	41	40	669	534	128	66	245	136	1.091	633
002	ARCADE	36	33	276	219	78	29	156	78	696	425
003	ASOLO	134	119	619	479	95	51	410	204	1.314	829
004	BORSO DEL GRAPPA	37	31	345	257	74	32	179	102	791	553
005	BREDA DI PIAVE	38	34	507	413	67	32	255	121	1.426	954
006	CAERANO DI SAN MARCO	78	67	497	378	121	52	521	319	1.545	895
007	CAPPELLA MAGGIORE	26	24	302	260	78	17	232	124	974	651
008	CARBONERA	68	62	576	472	83	35	854	461	1.907	1.337
009	CASALE SUL SILE	69	59	510	438	108	44	409	234	1.681	1.212
010	CASIER	108	89	318	253	94	29	643	387	1.113	794
011	CASTELCUCCO	22	22	185	125	17	10	88	50	347	240
012	CASTELFRANCO VENETO	576	489	1.715	1.327	338	142	3.108	1.663	5.432	3.592
013	CASTELLO DI GODEGO	55	48	585	499	78	41	309	162	1.176	748
014	CAVASO DEL TOMBA	29	25	234	159	55	15	130	58	582	401
015	CESSALTO	33	30	287	252	65	25	123	56	609	478
016	CHIARANO	24	23	303	282	58	26	139	70	562	425
017	CIMADOLMO	26	22	389	353	75	23	124	56	573	401
018	CISON DI VALMARINO	9	7	257	187	81	21	125	60	489	337
019	CODOGNE'	18	18	469	389	99	50	223	115	1.050	745
020	COLLE UMBERTO	32	28	375	307	88	41	264	151	967	637
021	CONEGLIANO	943	811	2.070	1.551	453	153	4.996	2.712	5.896	3.937
022	CORDIGNANO	33	31	476	389	101	47	305	155	1.408	937
023	CORNUDA	138	111	367	282	64	31	444	236	1.089	659
024	CRESPANO DEL GRAPPA	55	49	302	235	96	50	275	128	712	453
025	CROCETTA DEL MONTELLO	67	58	471	361	70	35	313	184	1.474	899
026	FARRA DI SOLIGO	97	82	751	605	158	66	428	210	1.558	989
027	FOLLINA	32	29	276	207	48	25	237	119	793	504
028	FONTANELLE	50	48	587	494	141	78	220	119	1.035	721
029	FONTE	69	53	347	286	67	25	306	173	934	614
030	FREGONA	10	6	243	177	65	23	153	81	666	447
031	GAJARINE	91	87	619	522	134	66	320	155	1.308	916
032	GIAVERA DEL MONTELLO	40	34	336	264	63	24	177	97	898	561
033	GODEGA DI SANT'URBANO	106	93	578	464	79	39	319	150	1.197	821
034	GORGIO AL MONTICANO	39	38	342	288	48	19	177	88	840	596
035	ISTRANA	43	36	533	430	184	58	613	431	1.383	942
036	LORIA	60	54	719	586	128	64	244	120	1.519	995
037	MANSUE'	33	29	416	362	49	26	147	73	758	547
038	MARENO DI PIAVE	68	56	633	509	123	66	327	172	1.614	1.095
039	MASER	66	58	546	404	105	40	178	91	1.150	697
040	MASERADA SUL PIAVE	62	58	452	362	58	20	320	205	1.597	1.001
041	MEDUNA DI LIVENZA	46	44	261	213	43	16	122	54	480	331
042	MIANE	47	40	261	195	49	20	191	101	777	510
043	MOGLIANO VENETO	328	289	1.098	864	247	78	3.035	1.890	3.922	2.888
044	MONASTIER DI TREVISO	32	28	322	262	33	13	142	88	729	514
045	MONFUMO	27	26	142	116	30	14	54	22	311	209
046	MONTEBELLUNA	514	461	1.555	1.195	339	129	2.493	1.366	5.299	3.358
047	MORGANO	44	36	315	236	78	28	163	80	689	464
048	MORIAGO DELLA BATTAGLIA	31	28	206	172	48	20	108	47	510	330

segue TAV. 9 — **Popolazione residente attiva in condizione professionale, per sesso, settore di attività economica e posizione nella professione**

A — TOTALE

Codice dei Comuni	COMUNI	POSIZIONE NELLA PROFESSIONE									
		IMPRENDITORI E LIBERI PROFESSIONISTI		LAVORATORI IN PROPRIO		COADIUVANTI		DIRIGENTI E IMPIEGATI		LAVORATORI DIPENDENTI	
		MF	M	MF	M	MF	M	MF	M	MF	M
049	MOTTA DI LIVENZA	110	102	814	668	223	78	632	344	1.358	916
050	NERVESÀ DELLA BATTAGLIA	67	58	497	383	105	51	361	220	1.744	1.069
051	ODERZO	311	281	1.258	1.020	260	93	1.733	971	2.727	1.870
052	ORMELLE	39	33	472	406	84	36	184	90	583	396
053	ORSAGO	33	30	355	286	59	25	202	108	740	490
054	PADERNO DEL GRAPPA	14	14	157	123	21	8	153	88	308	198
055	PAESE	156	137	1.063	864	225	76	1.077	625	3.045	2.091
056	PEDEROBBA	74	68	379	297	56	31	392	203	1.459	952
057	PIEVE DI SOLIGO	162	141	749	611	152	62	674	305	2.142	1.440
058	PONTE DI PIAVE	99	89	616	521	88	41	363	187	1.081	732
059	PONZANO VENETO	83	76	559	425	129	54	495	274	1.645	1.104
060	PORTOBUFFOLE'	26	23	56	49	15	4	47	18	123	89
061	POSSAGNO	39	37	139	114	34	12	136	74	339	240
062	POVEGLIANO	14	12	325	255	62	31	182	106	877	550
063	PREGANZIOL	230	195	625	493	140	42	1.389	781	2.121	1.526
064	QUINTO DI TREVISO	167	151	595	488	176	48	865	526	1.603	1.142
065	REFRONTOLO	20	20	150	126	36	17	69	35	344	236
066	RESANA	43	40	611	520	132	42	257	129	1.502	999
067	REVINE LAGO	14	14	133	97	33	13	92	46	487	317
068	RIESE PIO X	62	59	674	570	146	84	408	204	1.754	1.088
069	RONCADE	165	145	838	691	190	55	592	361	2.629	1.901
070	SALGAREDA	66	59	459	395	71	38	229	105	924	674
071	SAN BIAGIO DI CALLALTA	134	121	972	806	183	87	610	313	2.356	1.680
072	SAN FIOR	79	67	524	427	101	33	279	135	1.269	863
073	SAN PIETRO DI FELETTO	57	51	428	350	58	22	191	92	847	582
074	SAN POLO DI PIAVE	44	39	494	435	71	38	200	98	733	490
075	SANTA LUCIA DI PIAVE	68	58	507	385	76	29	414	198	1.589	1.087
076	SAN VENDEMIANO	71	63	606	480	152	56	466	223	1.901	1.288
077	SAN ZENONE DEGLI EZZELINI	195	175	290	237	54	29	194	98	1.151	750
078	SARMEDE	16	13	247	190	66	33	147	85	696	495
079	SEGUSINO	27	21	150	110	29	13	83	41	607	353
080	SERNAGLIA DELLA BATTAGLIA	66	61	470	376	91	36	292	153	1.372	892
081	SILEA	160	140	482	389	91	34	807	459	1.582	1.135
082	SPRESIANO	138	128	624	487	153	61	684	346	1.877	1.294
083	SUSEGANA	132	108	661	519	88	41	588	298	2.388	1.569
084	TARZO	43	39	424	353	128	46	188	93	886	618
085	TREVIGNANO	53	48	600	489	134	54	468	283	1.882	1.197
086	TREVISO	2.389	2.101	3.890	2.921	960	356	14.854	8.405	10.514	7.284
087	VALDOBBIADENE	143	129	960	801	198	90	852	440	2.353	1.329
088	VAZZOLA	64	54	603	506	115	60	292	133	1.112	786
089	VEDELAGO	150	129	1.145	884	232	101	554	317	2.906	1.898
090	VIDOR	49	42	298	249	40	16	130	63	687	426
091	VILLORBA	299	265	910	721	196	76	1.425	799	3.081	2.125
092	VITTORIO VENETO	537	483	1.722	1.282	411	150	3.199	1.800	5.704	3.721
093	VOLPAGO DEL MONTELLO	90	78	648	524	150	75	421	246	2.086	1.316
094	ZENSON DI PIAVE	4	3	172	146	35	18	60	31	338	233
095	ZERO BRANCO	70	66	758	631	249	82	324	162	1.370	977
	TOTALE PROVINCIA	11.702	10.309	54.751	43.714	11.479	4.631	63.598	35.065	145.693	97.630

segue TAV. 9 — **Popolazione residente attiva in condizione professionale, per sesso, settore di attività economica e posizione nella professione**

B — AGRICOLTURA, CACCIA, FORESTE E PESCA

Codice dei Comuni	COMUNI	POSIZIONE NELLA PROFESSIONE									
		IMPRENDITORI E LIBERI PROFESSIONISTI		LAVORATORI IN PROPRIO		COADIUVANTI		DIRIGENTI E IMPIEGATI		LAVORATORI DIPENDENTI	
		MF	M	MF	M	MF	M	MF	M	MF	M
001	ALTIVOLE	1	1	316	280	41	20	1	1	34	26
002	ARCADE	—	—	75	63	24	7	2	2	9	8
003	ASOLO	11	9	306	253	21	17	4	2	41	29
004	BORSO DEL GRAPPA	—	—	100	71	8	6	—	—	12	11
005	BREDA DI PIAVE	—	—	210	179	—	—	4	2	90	70
006	CAERANO DI SAN MARCO	2	1	144	114	20	9	3	1	16	13
007	CAPPELLA MAGGIORE	1	1	101	88	24	6	1	1	30	20
008	CARBONERA	5	5	138	125	19	11	8	5	15	15
009	CASALE SUL SILE	2	—	150	134	19	6	4	2	37	32
010	CASIER	9	7	67	59	14	6	7	6	24	19
011	CASTELCUCCO	1	1	89	60	2	1	—	—	14	8
012	CASTELFRANCO VENETO	45	37	366	307	37	22	11	7	124	104
013	CASTELLO DI GODEGO	2	2	213	195	9	6	2	2	9	9
014	CAVASO DEL TOMBA	3	3	109	66	15	2	3	1	16	14
015	CESSALTO	3	3	144	136	27	18	3	2	54	52
016	CHIARANO	—	—	155	148	27	17	9	6	85	68
017	CIMADOLMO	7	7	156	150	16	9	4	3	28	21
018	CISON DI VALMARINO	—	—	110	89	40	8	2	1	11	10
019	CODOGNE'	1	1	190	164	42	26	1	1	19	18
020	COLLE UMBERTO	5	4	96	80	16	6	1	1	27	13
021	CONEGLIANO	77	63	277	234	21	8	55	38	155	124
022	CORDIGNANO	1	1	162	144	30	19	—	—	48	40
023	CORNUDA	11	8	78	65	4	2	12	6	33	22
024	CRESPANO DEL GRAPPA	1	1	87	78	16	11	1	—	14	11
025	CROCETTA DEL MONTELLO	7	7	121	106	7	4	1	1	25	9
026	FARRA DI SOLIGO	4	2	346	308	61	28	15	9	65	50
027	FOLLINA	1	1	50	44	7	6	1	1	16	12
028	FONTANELLE	3	3	336	295	73	45	8	6	65	58
029	FONTE	5	4	118	96	6	4	4	3	18	13
030	FREGONA	—	—	97	70	23	5	1	1	15	9
031	GAIARINE	11	11	214	185	32	17	11	9	38	28
032	GIAVERA DEL MONTELLO	6	5	124	103	12	4	2	1	47	43
033	GODEGA DI SANT'URBANO	3	3	265	226	21	10	11	9	44	30
034	GORGO AL MONTICANO	4	4	191	166	21	12	5	4	61	51
035	ISTRANA	3	2	254	196	101	22	10	7	40	34
036	LORIA	4	4	269	227	38	23	6	4	48	42
037	MANSUE'	7	6	226	202	30	19	1	1	29	27
038	MARENO DI PIAVE	4	3	248	219	29	21	12	8	43	35
039	MASER	4	4	237	190	28	11	6	4	29	26
040	MASERADA SUL PIAVE	1	1	183	156	18	5	4	4	30	27
041	MEDUNA DI LIVENZA	5	5	115	89	8	2	1	1	14	12
042	MIANE	2	2	81	73	11	7	4	2	28	27
043	MOGLIANO VENETO	13	13	230	206	34	17	19	13	123	101
044	MONASTIER DI TREVISO	4	3	179	157	5	2	4	4	39	36
045	MONFUMO	2	2	85	76	19	8	—	—	3	—
046	MONTEBELLUNA	44	39	383	328	44	24	20	15	79	58
047	MORGANO	3	3	127	84	32	9	1	1	11	11
048	MORIAGO DELLA BATTAGLIA	4	4	64	61	13	6	—	—	13	9

segue TAV. 9 — **Popolazione residente attiva in condizione professionale, per sesso, settore di attività economica e posizione nella professione**

B — AGRICOLTURA, CACCIA, FORESTE E PESCA

Codice dei Comuni	COMUNI	POSIZIONE NELLA PROFESSIONE									
		IMPRENDITORI E LIBERI PROFESSIONISTI		LAVORATORI IN PROPRIO		COADIUVANTI		DIRIGENTI E IMPIEGATI		LAVORATORI DIPENDENTI	
		MF	M	MF	M	MF	M	MF	M	MF	M
049	MOTTA DI LIVENZA	3	2	300	260	55	20	13	10	56	54
050	NERVESA DELLA BATTAGLIA	17	14	190	160	20	14	—	—	26	22
051	ODERZO	27	25	408	362	49	20	20	16	93	75
052	ORMELLE	15	14	259	237	49	24	5	4	18	17
053	ORSAGO	3	3	94	73	15	9	5	5	28	25
054	PADERNO DEL GRAPPA	—	—	71	60	7	3	1	—	4	3
055	PAESE	1	1	286	239	71	21	8	5	68	37
056	PEDEROBBA	3	3	100	91	10	8	7	4	56	38
057	PIEVE DI SOLIGO	9	8	141	125	6	3	16	11	55	37
058	PONTE DI PIAVE	4	4	312	288	26	19	19	15	74	69
059	PONZANO VENETO	3	1	166	125	29	13	3	3	28	21
060	PORTOBUFFOLE'	2	2	18	15	1	—	—	—	5	4
061	POSSAGNO	20	19	27	23	2	1	3	3	25	23
062	POVEGLIANO	2	2	116	100	8	4	3	1	34	27
063	PREGANZIOL	1	1	124	114	16	4	11	7	44	39
064	QUINTO DI TREVISO	3	3	142	113	60	13	3	3	18	16
065	REFRONTOLO	—	—	79	76	10	6	2	2	18	15
066	RESANA	4	4	273	239	74	21	1	1	26	20
067	REVINE LAGO	—	—	25	20	1	—	—	—	3	2
068	RIESE PIO X	—	—	294	261	48	36	2	—	40	33
069	RONCADE	5	5	335	290	61	10	16	9	100	80
070	SALGAREDA	4	4	238	221	19	16	9	6	60	48
071	SAN BIAGIO DI CALLALTA	16	15	367	326	42	27	9	6	70	64
072	SAN FIOR	7	7	181	162	15	4	8	4	42	34
073	SAN PIETRO DI FELETTO	2	2	178	156	9	5	5	4	53	43
074	SAN POLO DI PIAVE	—	—	308	284	30	22	2	1	27	22
075	SANTA LUCIA DI PIAVE	6	6	93	81	6	2	8	6	57	46
076	SAN VENDEMIANO	1	1	129	116	22	11	6	5	21	12
077	SAN ZENONE DEGLI EZZELINI	1	1	179	156	13	11	—	—	35	25
078	SARMEDE	1	—	117	96	21	7	—	—	17	10
079	SEGUSINO	5	3	29	26	6	6	—	—	7	5
080	SERNAGLIA DELLA BATTAGLIA	1	1	99	80	9	5	2	2	25	16
081	SILEA	12	11	122	104	3	2	6	5	15	15
082	SPRESIANO	9	8	116	94	22	15	16	16	32	28
083	SUSEGANA	6	5	139	125	10	5	10	8	100	90
084	TARZO	1	1	116	109	17	13	—	—	17	16
085	TREVIGNANO	3	2	217	185	32	20	4	3	72	44
086	TREVISO	91	78	321	286	33	15	95	75	126	113
087	VALDOBBIADENE	11	10	442	419	67	46	10	5	75	61
088	VAZZOLA	8	8	327	288	47	27	20	14	79	77
089	VEDELAGO	4	4	565	430	71	29	14	11	127	104
090	VIDOR	3	3	108	100	8	4	8	2	26	16
091	VILLORBA	18	18	168	140	22	6	11	11	64	51
092	VITTORIO VENETO	28	26	292	237	29	9	13	8	132	95
093	VOLPAGO DEL MONTELLO	8	7	245	216	36	21	5	2	65	44
094	ZENSON DI PIAVE	1	1	77	73	10	7	2	1	26	24
095	ZERO BRANCO	4	3	303	244	134	28	4	3	31	24
	TOTALE PROVINCIA	705	622	17.618	15.170	2.516	1.166	690	495	4.088	3.289

segue TAV. 9 — Popolazione residente attiva in condizione professionale, per sesso,
settore di attività economica e posizione nella professione

C — INDUSTRIE

Codice dei Comuni	COMUNI	POSIZIONE NELLA PROFESSIONE									
		IMPRENDITORI E LIBERI PROFESSIONISTI		LAVORATORI IN PROPRIO		COADIUVANTI		DIRIGENTI E IMPIEGATI		LAVORATORI DIPENDENTI	
		MF	M	MF	M	MF	M	MF	M	MF	M
001	ALTIVOLE	21	21	226	168	33	24	119	68	908	528
002	ARCADE	22	22	113	100	8	3	78	41	596	345
003	ASOLO	50	48	155	126	17	12	125	67	908	593
004	BORSO DEL GRAPPA	16	15	148	132	30	15	72	46	677	475
005	BREDA DI PIAVE	11	11	159	137	20	13	91	47	1.044	684
006	CAERANO DI SAN MARCO	32	29	166	136	30	14	319	221	1.353	773
007	CAPPELLA MAGGIORE	6	6	91	89	7	2	67	46	671	474
008	CARBONERA	21	20	179	153	18	9	268	166	1.336	955
009	CASALE SUL SILE	14	13	198	187	25	17	166	111	1.246	892
010	CASIER	12	11	103	83	26	9	180	119	696	499
011	CASTELCUCCO	9	9	41	33	3	3	20	10	260	189
012	CASTELFRANCO VENETO	78	74	584	489	62	42	927	628	3.737	2.550
013	CASTELLO DI GODEGO	30	26	189	162	13	11	87	50	938	606
014	CAVASO DEL TOMBA	2	2	48	42	5	2	47	25	452	316
015	CESSALTO	10	9	57	52	5	3	35	22	407	329
016	CHIARANO	9	9	76	75	4	3	53	31	347	287
017	CIMADOLMO	4	2	113	100	13	4	49	28	431	312
018	CISON DI VALMARINO	3	2	70	56	14	5	44	25	394	276
019	CODOGNE'	10	10	123	111	12	8	78	46	865	633
020	COLLE UMBERTO	9	9	142	129	23	15	114	77	736	494
021	CONEGLIANO	127	115	529	439	51	29	1.525	977	3.525	2.605
022	CORDIGNANO	8	7	162	148	16	7	130	80	1.093	760
023	CORNUDA	38	31	128	107	11	4	152	93	785	451
024	CRESPANO DEL GRAPPA	20	20	90	75	21	13	56	36	465	330
025	CROCETTA DEL MONTELLO	24	21	177	137	16	12	140	90	1.214	728
026	FARRA DI SOLIGO	38	38	188	167	29	17	175	96	1.221	805
027	FOLLINA	11	10	99	76	12	8	106	57	662	426
028	FONTANELLE	25	25	113	92	22	15	84	57	747	530
029	FONTE	23	22	131	115	15	7	135	83	730	488
030	FREGONA	1	1	50	43	10	8	54	28	477	367
031	GAIARINE	24	23	214	196	37	20	150	81	1.088	796
032	GIAVERA DEL MONTELLO	5	4	99	92	14	9	88	41	707	428
033	GODEGA DI SANT'URBANO	47	45	156	134	15	10	139	76	888	646
034	GORGO AL MONTICANO	14	14	86	77	7	1	68	41	599	436
035	ISTRANA	8	8	164	153	17	9	114	55	994	708
036	LORIA	23	23	222	187	24	12	92	51	1.202	791
037	MANSUE'	10	10	99	95	6	4	78	45	633	460
038	MARENO DI PIAVE	19	16	188	149	26	16	132	83	1.281	895
039	MASER	34	32	185	138	32	15	77	49	939	558
040	MASERADA SUL PIAVE	26	23	136	122	11	9	142	106	1.307	787
041	MEDUNA DI LIVENZA*	13	12	94	83	8	2	45	21	374	267
042	MIANE	18	18	98	74	11	4	82	48	630	417
043	MOGLIANO VENETO	48	45	279	247	26	12	865	639	2.175	1.699
044	MONASTIER DI TREVISO	4	4	47	42	5	3	63	42	576	411
045	MONFUMO	18	18	24	20	3	2	16	5	242	171
046	MONTEBELLUNA	149	136	533	414	69	36	900	566	4.009	2.527
047	MORGANO	9	8	102	89	7	2	53	32	515	344
048	MORIAGO DELLA BATTAGLIA	10	10	74	68	6	3	58	24	434	284

segue TAV. 9 — **Popolazione residente attiva in condizione professionale, per sesso, settore di attività economica e posizione nella professione**

C — INDUSTRIE

Codice dei Comuni	COMUNI	POSIZIONE NELLA PROFESSIONE									
		IMPRENDITORI E LIBERI PROFESSIONISTI		LAVORATORI IN PROPRIO		COADIUVANTI		DIRIGENTI E IMPIEGATI		LAVORATORI DIPENDENTI	
		MF	M	MF	M	MF	M	MF	M	MF	M
049	MOTTA DI LIVENZA	36	33	189	161	26	15	192	103	919	659
050	NERVESIA DELLA BATTAGLIA	20	19	122	109	18	8	194	132	1.471	875
051	ODERZO	34	32	298	275	26	13	479	326	1.645	1.255
052	ORMELLE	1	1	103	86	7	4	56	33	420	315
053	ORSAGO	14	13	136	126	15	8	74	51	568	375
054	PADERNO DEL GRAPPA	6	6	38	33	3	2	33	19	204	141
055	PAESE	32	29	420	382	27	19	318	186	2.128	1.493
056	PEDEROBBA	26	26	130	103	11	5	163	102	1.136	760
057	PIEVE DI SOLIGO	54	50	317	281	45	23	285	146	1.700	1.202
058	PONTE DI PIAVE	24	24	114	96	10	4	122	73	713	489
059	PONZANO VENETO	31	30	183	159	16	8	179	112	1.198	774
060	PORTOBUFFOLE'	13	12	17	15	4	1	24	11	106	79
061	POSSAGNO	3	3	57	52	16	9	38	19	240	181
062	POVEGLIANO	—	—	102	84	16	11	81	47	663	400
063	PREGANZIOL	50	44	175	148	18	9	343	216	1.249	900
064	QUINTO DI TREVISO	61	58	196	181	22	14	228	135	1.054	743
065	REFRONTOLO	10	10	35	30	13	7	16	10	262	188
066	RESANA	15	15	194	181	18	9	91	42	1.158	780
067	REVINE LAGO	6	6	46	42	7	3	35	19	380	272
068	RIESE PIO X	33	31	181	167	19	16	172	92	1.407	888
069	RONCADE	76	71	251	223	27	12	255	162	2.070	1.570
070	SALGAREDA	32	31	101	85	6	2	78	34	691	506
071	SAN BIAGIO DI CALLALTA	40	36	287	256	34	15	216	119	1.747	1.289
072	SAN FIOR	13	13	125	104	18	8	95	56	931	650
073	SAN PIETRO DI FELETTO	5	5	142	118	11	6	64	36	592	433
074	SAN POLO DI PIAVE	11	11	95	85	16	9	80	40	555	397
075	SANTA LUCIA DI PIAVE	17	15	197	160	17	10	186	97	1.227	869
076	SAN VENDEMIANO	29	24	253	197	46	22	211	123	1.491	1.048
077	SAN ZENONE DEGLI EZZELINI	95	91	36	34	8	6	105	54	974	634
078	SARMEDE	5	5	60	55	6	3	50	37	511	408
079	SEGUSINO	7	6	72	56	14	3	52	28	552	329
080	SERNAGLIA DELLA BATTAGLIA	37	35	182	164	38	16	158	92	1.229	809
081	SILEA	34	32	127	107	15	7	295	197	1.086	809
082	SPRESIANO	38	36	229	193	44	25	313	165	1.495	1.018
083	SUSEGANA	26	24	207	173	26	15	264	138	1.783	1.172
084	TARZO	20	20	106	88	23	9	74	45	657	497
085	TREVIGNANO	14	14	201	177	26	14	168	103	1.469	939
086	TREVISO	195	178	1.061	903	131	62	2.511	1.665	4.673	3.477
087	VALDOBBIADENE	31	30	226	203	34	14	357	199	1.699	1.000
088	VAZZOLA	6	6	134	111	14	9	121	69	825	577
089	VEDELAGO	64	57	297	261	37	30	157	95	2.179	1.452
090	VIDOR	11	9	95	80	11	5	70	40	548	336
091	VILLORBA	63	61	352	311	46	25	407	252	1.992	1.376
092	VITTORIO VENETO	121	114	427	374	75	33	892	614	3.648	2.562
093	VOLPAGO DEL MONTELLO	28	27	215	180	45	28	196	130	1.707	1.062
094	ZENSON DI PIAVE	—	—	44	40	7	4	28	15	256	176
095	ZERO BRANCO	8	8	270	246	35	26	85	53	994	733
	TOTALE PROVINCIA	2.658	2.488	16.293	14.034	2.042	1.109	19.269	12.008	103.716	71.222

segue TAV. 9 — Popolazione residente attiva in condizione professionale, per sesso, settore di attività economica e posizione nella professione

D — ALTRE ATTIVITÀ

Codice dei Comuni	COMUNI	POSIZIONE NELLA PROFESSIONE									
		IMPRENDITORI E LIBERI PROFESSIONISTI		LAVORATORI IN PROPRIO		COADIUVANTI		DIRIGENTI E IMPIEGATI		LAVORATORI DIPENDENTI	
		MF	M	MF	M	MF	M	MF	M	MF	M
001	ALTIVOLE	19	18	127	86	54	22	125	67	149	79
002	ARCADE	14	11	88	56	46	19	76	35	91	72
003	ASOLO	73	62	158	100	57	22	281	135	365	207
004	BORSO DEL GRAPPA	21	16	97	54	36	11	107	56	102	67
005	BREDA DI PIAVE	27	23	138	97	47	19	160	72	292	200
006	CAERANO DI SAN MARCO	44	37	187	128	71	29	199	97	176	109
007	CAPELLA MAGGIORE	19	17	110	83	47	9	164	77	273	157
008	CARBONERA	42	37	259	194	46	15	578	290	556	367
009	CASALE SUL SILE	53	46	162	117	64	21	239	121	398	288
010	CASIER	87	71	148	111	54	14	456	262	393	276
011	CASTELCUCCO	12	12	55	32	12	6	68	40	73	43
012	CASTELFRANCO VENETO	453	378	765	531	239	78	2.170	1.028	1.571	938
013	CASTELLO DI GODEGO	23	20	183	142	56	24	220	110	229	133
014	CAVASO DEL TOMBA	24	20	77	51	35	11	80	32	114	71
015	CESSALTO	20	18	86	64	33	4	85	32	148	97
016	CHIARANO	15	14	72	59	27	6	77	33	130	70
017	CIMADOLMO	15	13	120	103	46	10	71	25	114	68
018	CISON DI VALMARINO	6	5	77	42	27	8	79	34	84	51
019	CODOGNE'	7	7	156	114	45	16	144	68	166	94
020	COLLE UMBERTO	18	15	137	98	49	20	149	73	204	130
021	CONGLIANO	739	633	1.264	878	381	116	3.416	1.697	2.216	1.208
022	CORDIGNANO	24	23	152	97	55	21	175	75	267	137
023	CORNUDA	89	72	161	110	49	25	280	137	271	186
024	CRESPANO DEL GRAPPA	34	28	125	82	59	26	218	92	233	112
025	CROCETTA DEL MONTELLO	36	30	173	118	47	19	172	93	235	162
026	FARRA DI SOLIGO	55	42	217	130	68	21	238	105	272	134
027	FOLLINA	20	18	127	87	29	11	130	61	115	66
028	FONTANELLE	22	20	138	107	46	18	128	56	223	133
029	FONTE	41	27	98	75	46	14	167	87	186	113
030	FREGONA	9	5	96	64	32	10	98	52	174	71
031	GAIARINE	56	53	191	141	65	29	159	65	182	92
032	GIAVERA' DEL MONTELLO	29	25	113	69	37	11	87	55	144	90
033	GODEGA DI SANT'URBANO	56	45	157	104	43	19	169	65	265	145
034	GORGIO AL MONTICANO	21	20	65	45	20	6	104	43	180	109
035	ISTRANA	32	26	115	81	66	27	489	369	349	200
036	LORIA	33	27	228	172	66	29	146	65	269	162
037	MANSUE'	16	13	91	65	13	3	68	27	96	60
038	MARENO DI PIAVE	45	37	197	141	68	29	183	81	290	165
039	MASER	28	22	124	76	45	14	95	38	182	113
040	MASERADA SUL PIAVE	35	34	133	84	29	6	174	95	260	187
041	MEDUNA DI LIVENZA	28	27	52	41	27	12	76	32	92	52
042	MIANE	27	20	82	48	27	9	105	51	119	66
043	MOGLIANO VENETO	267	231	589	411	187	49	2.151	1.238	1.624	1.088
044	MONASTIER DI TREVISO	24	21	96	63	23	8	75	42	114	67
045	MONFUMO	7	6	33	20	8	4	38	17	66	38
046	MONTEBELLUNA	321	286	639	453	226	69	1.573	785	1.211	773
047	MORGANO	32	25	86	63	39	17	109	47	163	109
048	MORIAGO DELLA BATTAGLIA	17	14	68	43	29	11	50	23	63	37

segue TAV. 9 — Popolazione residente attiva in condizione professionale, per sesso,
 settore di attività economica e posizione nella professione

D — ALTRE ATTIVITÀ

Codice dei Comuni	COMUNI	POSIZIONE NELLA PROFESSIONE									
		IMPRENDITORI E LIBERI PROFESSIONISTI		LAVORATORI IN PROPRIO		COADIUVANTI		DIRIGENTI E IMPIEGATI		LAVORATORI DIPENDENTI	
		MF	M	MF	M	MF	M	MF	M	MF	M
049	MOTTA DI LIVENZA	71	67	325	247	142	43	427	231	383	203
050	NERVESIA DELLA BATTAGLIA	30	25	185	114	67	29	167	88	247	172
051	ODERZO	250	224	552	383	185	60	1.234	629	989	540
052	ORMELLE	23	18	110	83	28	8	123	53	145	64
053	ORSAGO	16	14	125	87	29	8	123	52	144	90
054	PADERNO DEL GRAPPA	8	8	48	30	11	3	119	69	100	54
055	PAESE	123	107	357	243	127	36	751	434	849	561
056	PEDEROBBA	45	39	149	103	35	18	222	97	267	154
057	PIEVE DI SOLIGO	99	83	291	205	101	36	373	148	387	201
058	PONTE DI PIAVE	71	61	190	137	52	18	222	99	294	174
059	PONZANO VENETO	49	45	210	141	84	33	313	159	419	309
060	PORTOBUFFOLE'	11	9	21	19	10	3	23	7	12	6
061	POSSAGNO	16	15	55	39	16	2	95	52	74	36
062	POVEGLIANO	12	10	107	71	38	16	98	58	180	123
063	PREGANZIOL	179	150	326	231	106	29	1.035	558	828	587
064	QUINTO DI TREVISO	103	90	257	194	94	21	634	388	531	383
065	REFRONTOLO	10	10	36	20	13	4	51	23	64	33
066	RESANA	24	21	144	100	40	12	165	86	318	199
067	REVINE LAGO	8	8	62	35	25	10	57	27	104	43
068	RIESE PIO X	29	28	199	142	79	32	234	112	307	167
069	RONCADE	84	69	252	178	102	33	321	190	459	251
070	SALGAREDA	30	24	120	89	46	20	142	65	173	120
071	SAN BIAGIO DI CALLALTA	78	70	318	224	107	45	385	188	539	327
072	SAN FIOR	59	47	218	161	68	21	176	75	296	179
073	SAN PIETRO DI FELETTO	50	44	108	76	38	11	122	52	202	106
074	SAN POLO DI PIAVE	33	28	91	66	25	7	118	57	151	71
075	SANTA LUCIA DI PIAVE	45	37	217	144	53	17	220	95	305	172
076	SAN VENDEMIANO	41	38	224	167	84	23	249	95	389	228
077	SAN ZENONE DEGLI EZZELINI	99	83	75	47	33	12	89	44	142	91
078	SARMEDE	10	8	70	39	39	23	97	48	168	77
079	SEGUSINO	15	12	49	28	9	4	31	13	48	19
080	SERNAGLIA DELLA BATTAGLIA	28	25	189	132	44	15	132	59	118	67
081	SILEA	114	97	233	178	73	25	506	257	481	311
082	SPRESIANO	91	84	279	200	87	21	355	165	350	248
083	SUSEGANA	100	79	315	221	52	21	314	152	505	307
084	TARZO	22	18	202	156	88	24	114	48	212	105
085	TREVIGNANO	36	32	182	127	76	20	296	177	341	214
086	TREVISO	2.103	1.845	2.508	1.732	796	279	12.248	6.665	5.715	3.694
087	VALDOBBIADENE	101	89	292	179	97	30	485	236	579	268
088	VAZZOLA	50	40	142	107	54	24	151	50	208	132
089	VEDELAGO	82	68	283	193	124	42	383	211	600	342
090	VIDOR	35	30	95	69	21	7	52	21	113	74
091	VILLORBA	218	186	390	270	128	45	1.007	536	1.025	698
092	VITTORIO VENETO	388	343	1.003	671	307	108	2.294	1.178	1.924	1.064
093	VOLPAGO DEL MONTELLO	54	44	188	128	69	26	220	114	314	210
094	ZENSON DI PIAVE	3	2	51	33	18	7	30	15	56	33
095	ZERO BRANCO	58	55	185	141	80	28	235	106	345	220
	TOTALE PROVINCIA	8.339	7.199	20.840	14.510	6.921	2.356	43.639	22.562	37.889	23.119

TAV. 10 - Popolazione residente attiva in condizione professionale,

Codice dei Comuni	COMUNI	CLASSI								
		14 - 19			20 - 29			30 - 54		
		Agricoltura, caccia, foreste e pesca	Industrie	Altre attività	Agricoltura, caccia, foreste e pesca	Industrie	Altre attività	Agricoltura, caccia, foreste e pesca	Industrie	Altre attività
001	ALTIVOLE	21	276	26	52	478	141	222	524	258
002	ARCADE	2	98	9	10	261	86	61	416	190
003	ASOLO	21	223	59	53	440	267	195	537	502
004	BORSO DEL GRAPPA	5	158	14	10	292	104	56	424	204
005	BREDA DI PIAVE	8	213	50	27	437	211	172	615	347
006	CAERANO DI SAN MARCO	8	238	36	25	603	192	105	978	397
007	CAPPELLA MAGGIORE	2	82	35	18	233	194	83	486	344
008	CARBONERA	6	236	80	17	587	450	105	911	868
009	CASALE SUL SILE	11	220	56	25	499	320	123	827	472
010	CASIER	3	107	69	11	255	308	70	595	695
011	CASTELCUCCO	6	55	9	8	99	46	58	161	143
012	CASTELFRANCO VENETO	20	662	253	76	1.481	1.427	301	2.895	3.086
013	CASTELLO DI GODEGO	4	215	35	35	474	242	107	527	375
014	CAVASO DEL TOMBA	6	104	19	11	169	96	100	258	175
015	CESSALTO	5	68	24	24	183	122	150	234	180
016	CHIARANO	17	79	31	35	167	118	179	222	138
017	CIMADOLMO	8	89	23	23	221	113	118	257	188
018	CISON DI VALMARINO	4	76	14	9	155	79	89	270	145
019	CODOGNE'	5	138	35	23	375	180	152	521	252
020	COLLE UMBERTO	7	132	34	17	299	178	73	514	294
021	CONEGLIANO	26	453	336	69	1.531	2.042	335	3.290	4.813
022	CORDIGNANO	4	154	38	29	426	198	139	721	362
023	CORNUDA	10	146	43	25	342	234	77	572	484
024	CRESPANO DEL GRAPPA	6	134	28	16	195	138	55	300	395
025	CROCETTA DEL MONTELLO	5	236	34	17	478	188	87	785	369
026	FARRA DI SOLIGO	16	236	42	48	523	234	287	799	489
027	FOLLINA	2	95	19	5	231	120	42	496	249
028	FONTANELLE	16	150	37	59	340	194	258	463	282
029	FONTE	4	155	31	15	311	162	101	517	299
030	FREGONA	5	54	22	9	203	133	77	293	208
031	GAJARINE	14	205	49	41	495	201	160	718	361
032	GIAVERA DEL MONTELLO	12	143	23	20	312	116	104	418	225
033	GODEGA DI SANT'URBANO	4	145	53	42	347	228	175	664	335
034	GORGIO AL MONTICANO	18	92	22	26	274	137	162	382	197
035	ISTRANA	15	248	63	60	506	395	218	504	529
036	LORIA	21	335	74	53	562	245	196	611	353
037	MANSUE'	10	146	19	22	269	72	193	375	170
038	MARENO DI PIAVE	13	222	61	38	500	243	177	823	427
039	MASER	11	230	25	33	461	141	170	536	242
040	MASERADA SUL PIAVE	4	228	47	14	515	180	126	811	357
041	MEDUNA DI LIVENZA	4	89	26	16	160	103	96	264	121
042	MIANE	3	80	12	11	251	89	66	444	217
043	MOGLIANO VENETO	18	277	232	52	976	1.250	220	1.900	2.934
044	MONASTIER DI TREVISO	6	85	15	29	254	110	126	317	178
045	MONFUMO	8	57	9	10	107	52	59	133	79
046	MONTEBELLUNA	18	771	204	81	1.746	1.034	293	2.826	2.375
047	MORGANO	7	119	38	15	226	140	90	304	218
048	MORIAGO DELLA BATTAGLIA	8	85	9	7	180	59	60	281	118

per sesso, classe di età e settore di attività economica

TOTALE

DI ETÀ (anni)												Codice dei Comuni
55 - 59			60 - 64			65 e più			TOTALE			
Agricoltura, caccia, foreste e pesca	Industrie	Altre attività	Agricoltura, caccia, foreste e pesca	Industrie	Altre attività	Agricoltura, caccia, foreste e pesca	Industrie	Altre attività	Agricoltura, caccia, foreste e pesca	Industrie	Altre attività	
59	25	18	27	4	14	12	—	17	393	1.307	474	001
26	32	17	7	6	7	4	4	6	110	817	315	002
64	40	66	27	9	21	23	6	19	383	1.255	934	003
35	51	19	11	13	13	3	5	9	120	943	363	004
57	53	25	27	6	15	13	1	16	304	1.325	664	005
28	65	34	8	13	6	11	3	12	185	1.900	677	006
32	36	25	11	2	10	11	3	5	157	842	613	007
33	78	51	13	8	17	11	2	15	185	1.822	1.481	008
26	92	40	17	7	18	10	4	10	212	1.649	916	009
23	54	42	9	5	13	5	1	11	121	1.017	1.138	010
17	15	14	10	3	5	7	—	3	106	333	220	011
113	291	274	38	39	82	35	20	76	583	5.388	5.198	012
42	37	33	23	3	11	24	1	15	235	1.257	711	013
25	19	20	3	2	10	1	2	10	146	554	330	014
32	25	24	13	4	7	7	—	15	231	514	372	015
30	15	20	11	2	8	4	4	6	276	489	321	016
37	36	23	14	7	14	11	—	5	211	610	366	017
40	23	14	14	1	12	7	—	9	163	525	273	018
44	49	32	23	5	8	6	—	11	253	1.088	518	019
26	71	29	9	6	14	13	2	8	145	1.024	557	020
82	406	498	39	57	170	34	20	157	585	5.757	8.016	021
33	85	36	17	17	18	19	6	21	241	1.409	673	022
19	46	62	1	5	21	6	3	6	138	1.114	850	023
26	17	52	10	2	32	6	4	24	119	652	669	024
31	64	49	10	4	8	11	4	15	161	1.571	663	025
95	92	51	31	—	19	14	1	15	491	1.651	850	026
16	58	22	6	6	6	4	4	5	75	890	421	027
76	34	26	36	2	11	40	2	7	485	991	557	028
20	43	26	5	7	15	6	1	5	151	1.034	538	029
23	35	28	18	5	7	4	2	11	136	592	409	030
51	82	22	24	12	11	16	1	9	306	1.513	653	031
35	38	31	12	2	5	8	—	10	191	913	410	032
72	75	40	29	10	16	22	4	18	344	1.245	690	033
44	24	18	17	2	8	15	—	8	282	774	390	034
90	34	30	20	2	19	5	3	15	408	1.297	1.051	035
56	49	37	26	4	18	13	2	15	365	1.563	742	036
43	30	11	12	4	7	13	2	5	293	826	284	037
54	93	30	29	7	8	25	1	14	336	1.646	783	038
58	33	30	21	4	15	11	3	21	304	1.267	474	039
55	59	34	18	8	7	19	1	6	236	1.622	631	040
21	18	14	3	3	7	3	—	4	143	534	275	041
30	50	29	10	5	9	6	9	4	126	839	360	042
66	205	264	36	24	85	27	11	53	419	3.393	4.818	043
42	32	12	17	4	9	11	3	8	231	695	332	044
20	6	5	6	—	5	6	—	2	109	303	152	045
97	268	209	46	35	89	35	14	59	570	5.660	3.970	046
39	33	20	19	3	7	4	1	6	174	686	429	047
14	31	19	5	5	7	—	—	15	94	582	227	048

segue TAV. 10 — Popolazione residente attiva in condizione professionale,

Codice dei Comuni	COMUNI	CLASSI								
		14 - 19			20 - 29			30 - 54		
		Agricoltura, caccia, foreste e pesca	Industrie	Altre attività	Agricoltura, caccia, foreste e pesca	Industrie	Altre attività	Agricoltura, caccia, foreste e pesca	Industrie	Altre attività
049	MOTTA DI LIVENZA	8	151	63	47	454	382	252	651	748
050	NERVESIA DELLA BATTAGLIA	7	267	30	27	576	180	142	901	427
051	ODERZO	17	204	177	54	688	865	367	1.431	1.837
052	ORMELLE	18	80	41	44	215	150	205	264	201
053	ORSAGO	4	59	36	24	223	124	72	476	223
054	PADERNO DEL GRAPPA	1	45	16	7	84	65	39	144	172
055	PAESE	29	376	144	53	1.017	653	259	1.394	1.277
056	PEDEROBBA	11	194	37	28	463	199	93	716	402
057	PIEVE DI SOLIGO	6	370	87	32	728	347	133	1.142	699
058	PONTE DI PIAVE	11	108	51	46	390	236	268	446	446
059	PONZANO VENETO	9	240	63	26	571	278	125	728	666
060	PORTOBUFFOLE	2	17	5	1	50	18	17	84	38
061	POSSAGNO	6	52	13	12	107	51	43	165	155
062	POVEGLIANO	13	121	20	15	333	140	84	358	226
063	PREGANZIOL	11	203	114	15	522	673	89	989	1.499
064	QUINTO DI TREVISO	7	210	81	23	515	481	132	758	972
065	REFRONTOLO	6	53	18	8	100	59	63	164	80
066	RESANA	15	290	61	36	504	225	211	627	366
067	REVINE LAGO	—	53	16	3	144	83	11	252	133
068	RIESE PIO X	19	373	47	44	661	282	204	701	438
069	RONCADE	10	358	101	45	881	350	326	1.316	665
070	SALGAREDA	9	99	28	35	343	167	194	413	257
071	SAN BIAGIO DI CALLALTA	21	331	102	50	797	464	309	1.068	739
072	SAN FIOR	11	174	58	30	347	244	127	586	417
073	SAN PIETRO DI FELETTO	8	118	49	36	241	132	124	408	280
074	SAN POLO DI PIAVE	23	115	45	35	278	127	227	326	191
075	SANTA LUCIA DI PIAVE	8	188	83	17	439	273	98	912	406
076	SAN VENDEMIANO	5	258	86	25	528	309	93	1.095	522
077	SAN ZENONE DEGLI EZZELINI	19	259	37	27	455	138	112	453	223
078	SARMEDE	7	72	46	10	213	136	96	312	157
079	SEGUSINO	2	72	8	8	188	41	21	395	79
080	SERNAGLIA DELLA BATTAGLIA	5	248	24	19	476	152	74	805	281
081	SILEA	2	163	101	19	488	423	85	822	802
082	SPRESIANO	6	298	75	29	627	341	118	1.078	648
083	SUSEGANA	14	260	92	36	699	334	147	1.193	726
084	TARZO	5	113	44	13	273	179	83	431	325
085	TREVIGNANO	26	293	45	37	700	294	181	830	537
086	TREVISO	11	812	789	83	2.328	5.683	368	4.653	14.213
087	VALDOBBIADENE	32	260	83	80	663	412	332	1.280	887
088	VAZZOLA	14	167	48	65	375	167	279	500	317
089	VEDELAGO	23	548	108	98	949	457	444	1.132	777
090	VIDOR	5	139	14	26	196	104	77	365	165
091	VILLORBA	6	443	163	33	841	780	159	1.392	1.654
092	VITTORIO VENETO	14	398	263	68	1.263	1.526	258	3.064	3.494
093	VOLPAGO DEL MONTELLO	15	380	63	37	693	218	207	1.013	467
094	ZENSON DI PIAVE	1	42	7	15	103	34	57	177	90
095	ZERO BRANCO	18	207	76	50	490	298	261	617	452
	TOTALE PROVINCIA	977	19.120	6.280	2.942	44.648	32.586	14.334	71.746	67.415

per sesso, classe di età e settore di attività economica

TOTALE

DI ETÀ (anni)												Codice dei Comuni
55 - 59			60 - 64			65 e più			TOTALE			
Agricoltura, caccia, foreste e pesca	Industrie	Altre attività	Agricoltura, caccia, foreste e pesca	Industrie	Altre attività	Agricoltura, caccia, foreste e pesca	Industrie	Altre attività	Agricoltura, caccia, foreste e pesca	Industrie	Altre attività	
82	79	82	25	14	37	13	13	36	427	1.362	1.348	049
50	72	36	17	6	17	10	3	6	253	1.825	696	050
96	140	204	37	15	67	26	4	60	597	2.482	3.210	051
49	23	22	20	4	13	10	1	2	346	587	429	052
28	42	32	12	5	14	5	2	8	145	807	437	053
22	9	17	3	2	8	11	—	8	83	284	286	054
58	119	91	18	15	30	17	4	12	434	2.925	2.207	055
31	84	45	9	6	18	4	3	17	176	1.466	718	056
35	139	76	10	19	23	11	3	19	227	2.401	1.251	057
68	31	54	20	3	15	22	5	27	435	983	829	058
38	62	44	19	6	16	12	—	8	229	1.607	1.075	059
5	6	11	—	5	1	1	2	4	26	164	77	060
9	21	17	4	8	7	3	1	13	77	354	256	061
31	43	28	13	6	14	7	1	7	163	862	435	062
47	101	134	24	14	30	10	6	24	196	1.835	2.474	063
38	67	46	15	6	19	11	5	20	226	1.561	1.619	064
24	16	10	5	3	3	3	—	4	109	336	174	065
65	50	23	30	4	5	21	1	11	378	1.476	691	066
10	20	15	4	4	4	1	1	5	29	474	256	067
80	65	46	27	10	19	10	2	16	384	1.812	848	068
98	104	64	28	13	23	10	7	15	517	2.679	1.218	069
66	44	36	14	7	11	12	2	12	330	908	511	070
71	106	81	33	17	21	20	5	20	504	2.324	1.427	071
52	68	56	16	5	24	17	2	18	253	1.182	817	072
45	42	26	20	4	18	14	1	15	247	814	520	073
54	35	33	14	3	12	14	—	10	367	757	418	074
27	89	43	10	13	21	10	3	14	170	1.644	840	075
42	129	54	6	14	8	8	6	8	179	2.030	987	076
35	44	20	19	5	6	16	2	14	228	1.218	438	077
30	29	25	9	5	13	4	1	7	156	632	384	078
7	39	13	7	2	2	2	1	9	47	697	152	079
28	92	27	8	20	13	2	3	14	136	1.644	511	080
30	78	61	15	3	15	7	3	5	158	1.557	1.407	081
31	98	44	5	12	33	6	6	21	195	2.119	1.162	082
44	139	86	15	12	26	9	3	22	265	2.306	1.286	083
33	54	46	13	9	17	4	—	27	151	880	638	084
62	54	35	12	1	10	10	—	10	328	1.878	931	085
111	598	1.676	43	115	598	50	65	411	666	8.571	23.370	086
103	117	90	32	20	38	26	7	44	605	2.347	1.554	087
70	52	42	23	4	17	30	2	14	481	1.100	605	088
145	87	77	51	9	23	20	9	30	781	2.734	1.472	089
30	31	18	9	3	7	6	1	8	153	735	316	090
54	152	118	18	22	28	13	10	25	283	2.860	2.768	091
84	355	379	32	49	130	38	34	124	494	5.163	5.916	092
62	88	58	29	10	21	9	7	18	359	2.191	845	093
23	13	10	9	—	9	11	—	8	116	335	158	094
89	70	44	41	8	19	17	—	14	476	1.392	903	095
4.489	7.143	6.820	1.681	924	2.467	1.194	397	2.060	25.617	143.978	117.628	

segue TAV. 10 — Popolazione residente attiva in condizione professionale,

Codice dei Comuni	COMUNI	CLASSI								
		14 - 19			20 - 29			30 - 54		
		Agricoltura, caccia, foreste e pesca	Industrie	Altre attività	Agricoltura, caccia, foreste e pesca	Industrie	Altre attività	Agricoltura, caccia, foreste e pesca	Industrie	Altre attività
001	ALTIVOLE	17	115	12	43	266	70	178	399	165
002	ARCADE	1	37	4	9	135	49	40	302	122
003	ASOLO	16	111	20	45	263	139	154	426	307
004	BORSO DEL GRAPPA	5	74	3	9	182	61	35	365	120
005	BREDA DI PIAVE	5	96	28	20	253	112	138	486	238
006	CAERANO DI SAN MARCO	8	107	20	17	314	97	74	682	256
007	CAPPELLA MAGGIORE	2	42	18	13	139	103	55	398	197
008	CARBONERA	6	128	35	13	355	219	92	734	593
009	CASALE SUL SILE	7	114	25	18	284	189	98	728	330
010	CASIER	1	56	29	8	142	169	58	468	493
011	CASTELCUCCO	5	35	1	3	56	28	34	135	90
012	CASTELFRANCO VENETO	18	299	97	58	922	650	245	2.259	1.912
013	CASTELLO DI GODEGO	2	81	11	31	291	126	98	447	251
014	CAVASO DEL TOMBA	4	48	7	9	102	60	54	215	103
015	CESSALTO	4	43	10	19	130	62	137	215	116
016	CHIARANO	11	57	12	28	127	54	157	200	93
017	CIMADOLMO	7	55	8	21	137	60	104	216	126
018	CISON DI VALMARINO	1	34	8	8	95	33	56	211	82
019	CODOGNE'	5	79	12	20	224	98	124	453	160
020	COLLE UMBERTO	1	65	15	12	189	89	50	396	201
021	CON EGLIANO	21	248	121	43	910	983	264	2.566	2.914
022	CORDIGNANO	4	75	19	27	265	88	116	564	205
023	CORNUDA	6	56	26	22	166	133	51	415	310
024	CRESPANO DEL GRAPPA	5	69	12	14	128	76	44	257	207
025	CROCETTA DEL MONTELLO	4	103	26	13	255	106	65	564	248
026	FARRA DI SOLIGO	13	127	15	44	297	107	225	613	270
027	FOLLINA	1	41	5	5	122	61	35	350	157
028	FONTANELLE	14	84	11	46	222	106	215	380	186
029	FONTE	2	74	13	8	172	76	83	425	195
030	FREGONA	3	32	5	6	130	69	48	245	100
031	GAIARINE	10	117	16	29	304	102	130	603	236
032	GIAVERA DEL MONTELLO	9	59	14	16	174	68	89	303	143
033	GODEGA DI SANT'URBANO	3	79	24	35	211	102	132	537	209
034	GORGIO AL MONTICANO	16	51	6	20	172	72	134	321	121
035	ISTRANA	13	135	27	46	316	258	126	443	386
036	LORIA	20	166	47	45	329	138	155	517	226
037	MANSUE'	7	85	7	20	159	35	163	335	114
038	MARENO DI PIAVE	13	100	22	28	304	114	149	658	288
039	MASER	10	92	8	26	261	82	126	404	137
040	MASERADA SUL PIAVE	3	119	16	10	276	114	98	589	247
041	MEDUNA DI LIVENZA	2	49	9	12	96	61	71	221	77
042	MIANE	3	38	2	8	137	41	60	333	130
043	MOGLIANO VENETO	11	158	87	38	610	658	188	1.655	1.980
044	MONASTIER DI TREVISO	6	35	5	25	160	62	112	269	117
045	MONFUMO	5	31	2	10	62	27	43	117	48
046	MONTEBELLUNA	16	356	86	62	960	527	239	2.075	1.525
047	MORGANO	7	57	14	11	126	81	49	257	149
048	MORIANO DELLA BATTAGLIA	6	40	4	6	97	33	53	218	67

per sesso, classe di età e settore di attività economica

MASCHI

DI ETÀ (anni)												Codice dei Comuni
55 - 59			60 - 64			65 e più			TOTALE			
Agricoltura, caccia, foreste e pesca	Industrie	Altre attività	Agricoltura, caccia, foreste e pesca	Industrie	Altre attività	Agricoltura, caccia, foreste e pesca	Industrie	Altre attività	Agricoltura, caccia, foreste e pesca	Industrie	Altre attività	
52	25	10	27	4	7	11	—	8	328	809	272	001
21	28	11	6	5	4	3	4	3	80	511	193	002
49	35	40	24	8	11	22	3	9	310	846	526	003
27	46	9	9	12	8	3	4	3	88	683	204	004
51	50	17	25	6	7	12	1	9	251	892	411	005
22	57	17	6	11	3	11	2	7	138	1.173	400	006
26	34	18	9	2	5	11	2	2	116	617	343	007
27	77	37	12	7	11	11	2	8	161	1.303	903	008
25	85	31	16	6	12	10	3	6	174	1.220	593	009
18	50	28	7	4	8	5	1	7	97	721	734	010
14	15	10	8	3	2	6	—	2	70	244	133	011
91	261	190	33	31	53	32	11	51	477	3.783	2.953	012
37	34	23	23	1	9	23	1	9	214	855	429	013
16	18	7	2	2	4	1	2	4	86	387	185	014
31	23	11	13	4	4	7	—	12	211	415	215	015
28	15	12	11	2	7	4	4	4	239	405	182	016
33	32	14	14	6	9	11	—	2	190	446	219	017
25	23	7	12	1	6	6	—	4	108	364	140	018
34	48	20	21	4	3	6	—	6	210	808	299	019
21	66	20	8	6	7	12	2	4	104	724	336	020
71	377	321	37	46	111	31	18	82	467	4.165	4.532	021
26	77	20	14	15	12	17	6	9	204	1.002	353	022
18	41	46	1	5	12	5	3	3	103	686	530	023
23	14	21	9	2	13	6	4	11	101	474	340	024
25	60	30	10	2	4	10	4	8	127	988	422	025
75	85	25	27	—	8	13	1	7	397	1.123	432	026
14	55	13	6	5	3	3	4	4	64	577	243	027
64	30	19	30	1	8	38	2	4	407	719	334	028
18	37	17	4	6	12	5	1	3	120	715	316	029
11	33	18	13	5	6	4	2	4	85	447	202	030
44	79	15	22	12	5	15	1	6	250	1.116	380	031
25	36	15	10	2	2	7	—	8	156	574	250	032
61	70	25	26	10	9	21	4	9	278	911	378	033
39	23	12	14	2	6	14	—	6	237	569	223	034
55	34	14	17	2	11	4	3	7	261	933	703	035
44	46	19	23	4	14	13	2	11	300	1.064	455	036
40	29	6	12	4	4	13	2	2	255	614	168	037
45	89	18	27	7	2	24	1	9	286	1.159	453	038
46	29	15	18	3	11	9	3	10	235	792	263	039
48	56	18	16	6	5	18	1	6	193	1.047	406	040
18	16	10	3	3	5	3	—	2	109	385	164	041
25	42	17	9	5	4	6	6	—	111	561	194	042
55	190	204	32	20	55	26	9	33	350	2.642	3.017	043
33	31	8	17	4	6	9	3	3	202	502	201	044
16	6	4	6	—	4	6	—	—	86	216	85	045
71	248	144	42	28	51	34	12	33	464	3.679	2.366	046
22	32	13	15	2	2	4	1	2	108	475	261	047
10	30	11	5	4	3	—	—	10	80	389	128	048

segue TAV. 10 — Popolazione residente attiva in condizione professionale,

Codice dei Comuni	COMUNI	CLASSI								
		14 - 19			20 - 29			30 - 54		
		Agricoltura, caccia, foreste e pesca	Industrie	Altre attività	Agricoltura, caccia, foreste e pesca	Industrie	Altre attività	Agricoltura, caccia, foreste e pesca	Industrie	Altre attività
049	MOTTA DI LIVENZA	6	76	29	37	285	201	201	517	470
050	NERVESA DELLA BATTAGLIA	5	122	16	24	313	103	112	631	279
051	ODERZO	16	132	67	45	461	375	297	1.160	1.164
052	ORMELLE	13	42	8	39	146	64	171	225	130
053	ORSAGO	3	39	15	21	130	57	51	367	146
054	PADERNO DEL GRAPPA	—	19	10	3	50	35	32	121	94
055	PAESE	16	209	56	40	593	349	175	1.174	882
056	PEDEROBBA	9	88	11	21	263	99	78	556	260
057	PIEVE DI SOLIGO	4	200	35	21	445	160	110	903	412
058	PONTE DI PIAVE	10	58	22	35	213	124	248	377	286
059	PONZANO VENETO	6	115	24	23	312	154	80	595	467
060	PORTOBUFFOLE'	1	12	1	1	26	9	14	69	26
061	POSSAGNO	5	29	2	11	64	25	39	141	100
062	POVEGLIANO	13	56	12	11	168	88	66	268	152
063	PREGANZIOL	8	102	46	9	300	343	74	802	1.043
064	QUINTO DI TREVISO	4	116	41	19	310	267	82	633	712
065	REFRONTOLO	5	31	5	8	62	29	55	136	48
066	RESANA	13	137	33	28	311	114	146	526	245
067	REVINE LAGO	—	24	10	3	94	41	8	202	60
068	RIESE PIO X	15	165	14	39	385	153	171	571	267
069	RONCADE	7	200	27	33	554	183	236	1.167	450
070	SALGAREDA	7	60	13	28	193	95	177	357	166
071	SAN BIAGIO DI CALLALTA	20	205	39	41	479	217	267	912	518
072	SAN FIOR	8	97	29	20	205	137	103	462	262
073	SAN PIETRO DI FELETTO	6	63	26	29	150	62	104	345	165
074	SAN POLO DI PIAVE	20	58	10	31	174	60	205	273	121
075	SANTA LUCIA DI PIAVE	7	86	31	12	259	134	79	709	253
076	SAN VENDEMIANO	5	145	38	20	295	150	74	834	318
077	SAN ZENONE DEGLI EZZELINI	15	138	18	23	262	85	98	373	154
078	SARMEDE	3	43	14	8	153	72	69	278	84
079	SEGUSINO	2	35	3	7	97	19	16	251	41
080	SERNAGLIA DELLA BATTAGLIA	3	114	9	12	262	85	54	631	179
081	SILEA	2	92	35	17	301	208	72	677	563
082	SPRESIANO	6	153	36	27	356	183	93	819	438
083	SUSEGANA	13	129	50	32	391	174	127	858	474
084	TARZO	5	57	18	12	167	102	75	376	190
085	TREVIGNANO	25	149	22	27	381	160	129	669	354
086	TREVISO	8	521	340	69	1.452	2.936	307	3.626	9.111
087	VALDOBBIADENE	31	132	29	73	354	182	290	828	493
088	VAZZOLA	12	83	26	56	232	78	235	404	209
089	VEDELAGO	21	240	39	76	587	229	323	968	511
090	VIDOR	4	59	10	17	100	67	64	279	108
091	VILLORBA	3	215	60	26	501	397	129	1.136	1.151
092	VITTORIO VENETO	8	244	99	47	815	712	190	2.237	2.152
093	VOLPAGO DEL MONTELLO	12	170	35	32	396	132	156	770	308
094	ZENSON DI PIAVE	—	22	1	12	55	14	53	145	61
095	ZERO BRANCÒ	8	113	26	38	325	151	154	556	326
	TOTALE PROVINCIA	772	9.747	2.564	2.342	26.454	16.662	11.333	56.883	43.350

per sesso, classe di età e settore di attività economica

MASCHI

DI ETÀ (anni)												Codice dei Comuni
55 - 59			60 - 64			65 e più			TOTALE			
Agricoltura, caccia, foreste e pesca	Industrie	Altre attività	Agricoltura, caccia, foreste e pesca	Industrie	Altre attività	Agricoltura, caccia, foreste e pesca	Industrie	Altre attività	Agricoltura, caccia, foreste e pesca	Industrie	Altre attività	
68	71	45	22	11	22	12	11	24	346	971	791	049
46	69	20	14	5	7	9	3	3	210	1.143	428	050
80	131	149	34	14	46	26	3	35	498	1.901	1.836	051
44	23	15	19	3	7	10	—	2	296	439	226	052
25	30	22	12	5	8	3	2	3	115	573	251	053
18	9	12	3	2	8	10	—	5	66	201	164	054
44	114	68	15	15	18	13	4	8	303	2.109	1.381	055
23	80	24	9	6	11	4	3	6	144	996	411	056
29	133	43	10	18	12	10	3	11	184	1.702	673	057
61	30	33	19	3	10	22	5	14	395	686	489	058
26	55	27	17	6	12	11	—	3	163	1.083	687	059
4	6	4	—	4	1	1	1	3	21	118	44	060
8	21	8	3	8	3	3	1	6	69	264	144	061
24	43	13	13	6	8	7	1	5	134	542	278	062
41	96	96	23	13	20	10	4	7	165	1.317	1.555	063
21	62	31	13	5	13	9	5	12	148	1.131	1.076	064
23	15	5	5	1	2	3	—	1	99	245	90	065
54	49	16	25	3	4	19	1	6	285	1.027	418	066
6	19	8	4	3	3	1	—	1	22	342	123	067
70	64	28	25	8	10	10	1	9	330	1.194	481	068
81	99	43	28	12	14	9	6	4	394	2.038	721	069
58	40	28	13	6	8	12	2	8	295	658	318	070
58	100	56	32	15	14	20	4	10	438	1.715	854	071
49	62	33	15	4	14	16	1	8	211	831	483	072
38	37	15	19	2	14	14	1	7	210	598	289	073
46	34	24	13	3	8	14	—	6	329	542	229	074
24	81	29	10	13	12	9	3	6	141	1.151	465	075
33	120	34	5	14	5	8	6	6	145	1.414	551	076
26	40	13	16	4	3	15	2	4	193	819	277	077
21	29	14	8	4	5	4	1	6	113	508	195	078
6	36	6	7	2	2	2	1	5	40	422	76	079
25	86	17	8	20	7	2	3	1	104	1.116	298	080
25	76	47	14	3	12	7	3	3	137	1.152	868	081
25	93	28	4	11	23	6	5	10	161	1.437	718	082
39	130	53	13	11	14	9	3	15	233	1.522	780	083
30	50	27	13	9	8	4	—	6	139	659	351	084
52	48	23	12	—	4	9	—	7	254	1.247	570	085
98	535	1.162	40	99	406	45	52	260	567	6.285	14.215	086
90	107	58	31	18	22	26	7	18	541	1.446	802	087
61	47	23	22	4	10	28	2	7	414	772	353	088
100	84	44	42	7	15	16	9	18	578	1.895	856	089
25	28	11	9	3	4	6	1	1	125	470	201	090
41	144	86	18	19	22	9	10	19	226	2.025	1.735	091
69	331	258	28	41	83	33	29	60	375	3.697	3.364	092
54	77	32	28	9	9	8	5	6	290	1.427	522	093
22	13	2	8	—	6	11	—	6	106	235	90	094
53	64	28	36	8	11	13	—	8	302	1.066	550	095
3.654	6.628	4.491	1.528	810	1.548	1.113	339	1.131	20.742	100.861	69.746	

segue TAV. 10 — Popolazione residente attiva in condizione professionale,

Codice dei Comuni	COMUNI	CLASSI								
		14 - 19			20 - 29			30 - 54		
		Agricoltura, caccia, foreste e pesca	Industrie	Altre attività	Agricoltura, caccia, foreste e pesca	Industrie	Altre attività	Agricoltura, caccia, foreste e pesca	Industrie	Altre attività
001	ALTIVOLE	4	161	14	9	212	71	44	125	93
002	ARCADE	1	61	5	1	126	37	21	114	68
003	ASOLO	5	112	39	8	177	128	41	111	195
004	BORSO DEL GRAPPA	—	84	11	1	110	43	21	59	84
005	BREDA DI PIAVE	3	117	22	7	184	99	34	129	109
006	CAERANO DI SAN MARCO	—	131	16	8	289	95	31	296	141
007	CAPPELLA MAGGIORE	—	40	17	5	94	91	28	88	147
008	CARBONERA	—	108	45	4	232	231	13	177	275
009	CASALE SUL SILE	4	106	31	7	215	131	25	99	142
010	CASIER	2	51	40	3	113	139	12	127	202
011	CASTELCUCCO	1	20	8	5	43	18	24	26	53
012	CASTELFRANCO VENETO	2	363	156	18	559	777	56	636	1.174
013	CASTELLO DI GODEGO	2	134	24	4	183	116	9	80	124
014	CAVASO DEL TOMBA	2	56	12	2	67	36	46	43	72
015	CESSALTO	1	25	14	5	53	60	13	19	64
016	CHIARAND	6	22	19	7	40	64	22	22	45
017	CIMADOLMO	1	34	15	2	84	53	14	41	62
018	CISON DI VALMARINO	3	42	6	1	60	46	33	59	63
019	COLOGNE'	—	59	23	3	151	82	28	68	92
020	COLLE UMBERTO	6	67	19	5	110	89	23	118	93
021	CONEGLIANO	5	205	215	26	621	1.059	71	724	1.899
022	CORDIGNANO	—	79	19	2	161	110	23	157	157
023	CORNUDA	4	90	17	3	176	101	26	157	174
024	CRESPANO DEL GRAPPA	1	65	16	2	67	62	11	43	188
025	CROCETTA DEL MONTELLO	1	133	8	4	223	82	22	221	121
026	FARRA DI SOLIGO	3	109	27	4	226	127	62	186	219
027	FOLLINA	1	54	14	—	109	59	7	146	92
028	FONTANELLE	2	66	26	13	118	88	43	83	96
029	FORTE	2	81	18	7	139	86	18	92	104
030	FREGONA	2	22	17	3	73	64	29	48	108
031	GAIARINE	4	88	33	12	191	99	30	115	125
032	GIAVERA DEL MONTELLO	3	84	9	4	138	48	15	115	82
033	GODEGA DI SANT'URBANO	1	66	29	7	136	126	43	127	126
034	GORGIO AL MONTICANO	2	41	16	6	102	65	28	61	76
035	ISTRANA	2	113	36	14	190	137	92	61	143
036	LORIA	1	169	27	8	233	107	41	94	127
037	MANSUE'	3	61	12	2	110	37	30	40	56
038	MARENO DI PIAVE	—	122	39	10	196	129	28	165	139
039	MASER	1	138	17	7	200	59	44	132	105
040	MASERADA SUL PIAVE	1	109	31	4	239	66	28	222	110
041	MEDUNA DI LIVENZA	2	40	17	4	64	42	25	43	44
042	MIANE	—	42	10	3	114	48	6	111	87
043	MOGLIANO VENETO	7	119	145	14	366	592	32	245	954
044	MONASTIER DI TREVISO	—	50	10	4	94	48	14	48	61
045	MONFUMO	3	26	7	—	45	25	16	16	31
046	MONTEBELLUNA	2	415	118	19	786	507	54	751	850
047	MORGANO	—	62	24	4	100	59	41	47	69
048	MORIAGO DELLA BATTAGLIA	2	45	5	1	83	26	7	63	51

per sesso, classe di età e settore di attività economica

FEMMINE

DI ETÀ (anni)												Codice dei Comuni
55 - 59			60 - 64			65 e più			TOTALE			
Agricoltura, caccia, foreste e pesca	Industrie	Altre attività	Agricoltura, caccia, foreste e pesca	Industrie	Altre attività	Agricoltura, caccia, foreste e pesca	Industrie	Altre attività	Agricoltura, caccia, foreste e pesca	Industrie	Altre attività	
7	—	8	—	—	7	1	—	9	65	498	202	001
5	4	6	1	1	3	1	—	3	30	306	122	002
15	5	26	3	1	10	1	3	10	73	409	408	003
8	5	10	2	1	5	—	1	6	32	260	159	004
6	3	8	2	—	8	1	—	7	53	433	253	005
6	8	17	2	2	3	—	1	5	47	727	277	006
6	2	7	2	—	5	—	1	3	41	225	270	007
6	1	14	1	1	6	—	—	7	24	519	578	008
1	7	9	1	1	6	—	1	4	38	429	323	009
5	4	14	2	1	5	—	—	4	24	296	404	010
3	—	4	2	—	3	1	—	1	36	89	87	011
22	30	84	5	8	29	3	9	25	106	1.605	2.245	012
5	3	10	—	2	2	1	—	6	21	402	282	013
9	1	13	1	—	6	—	—	6	60	167	145	014
1	2	13	—	—	3	—	—	3	20	99	157	015
2	—	8	—	—	1	—	—	2	37	84	139	016
4	4	9	—	1	5	—	—	3	21	164	147	017
15	—	7	2	—	6	1	—	5	55	161	133	018
10	1	12	2	1	5	—	—	5	43	280	219	019
5	5	9	1	—	7	1	—	4	41	300	221	020
11	29	177	2	11	59	3	2	75	118	1.592	3.484	021
7	8	16	3	2	6	2	—	12	37	407	320	022
1	5	16	—	—	9	1	—	3	35	428	320	023
3	3	31	1	—	19	—	—	13	18	178	329	024
6	4	19	—	2	4	1	—	7	34	583	241	025
20	7	26	4	—	11	1	—	8	94	528	418	026
2	3	9	—	1	3	1	—	1	11	313	178	027
12	4	7	6	1	3	2	—	3	78	272	223	028
2	6	9	1	1	3	1	—	2	31	319	222	029
12	2	10	5	—	1	—	—	7	51	145	207	030
7	3	7	2	—	6	1	—	3	56	397	273	031
10	2	16	2	—	3	1	—	2	35	339	160	032
11	5	15	3	—	7	1	—	9	66	334	312	033
5	1	6	3	—	2	1	—	2	45	205	167	034
35	—	16	3	—	8	1	—	8	147	364	348	035
12	3	18	3	—	4	—	—	4	65	499	287	036
3	1	5	—	—	3	—	—	3	38	212	116	037
9	4	12	2	—	6	1	—	5	50	487	330	038
12	4	15	3	1	4	2	—	11	69	475	211	039
7	3	16	2	2	2	1	—	—	43	575	225	040
3	2	4	—	—	2	—	—	2	34	149	111	041
5	8	12	1	—	5	—	3	4	15	278	166	042
11	15	60	4	4	30	1	2	20	69	751	1.801	043
9	1	4	—	—	3	2	—	5	29	193	131	044
4	—	1	—	—	1	—	—	2	23	87	67	045
26	20	65	4	7	38	1	2	26	106	1.981	1.604	046
17	1	7	4	1	5	—	—	4	66	211	168	047
4	1	8	—	1	4	—	—	5	14	193	99	048

segue TAV. 10 — Popolazione residente attiva in condizione professionale,

Codice dei Comuni	COMUNI	CLASSI								
		14 - 19			20 - 29			30 - 54		
		Agricoltura, caccia, foreste e pesca	Industrie	Altre attività	Agricoltura, caccia, foreste e pesca	Industrie	Altre attività	Agricoltura, caccia, foreste e pesca	Industrie	Altre attività
049	MOTTA DI LIVENZA	2	75	34	10	169	181	51	134	278
050	NERVESA DELLA BATTAGLIA	2	145	14	3	263	77	30	270	148
051	ODERZO	1	72	110	9	227	490	70	271	673
052	ORMELLE	5	38	33	5	69	86	34	39	71
053	ORSAGO	1	20	21	3	93	67	21	109	77
054	PADERNO DEL GRAPPA	1	26	6	4	34	30	7	23	78
055	PAESE	13	167	88	13	424	304	84	220	395
056	PEDEROBBA	2	106	26	7	200	100	15	160	142
057	PIEVE DI SOLIGO	2	170	52	11	283	187	23	239	287
058	PONTE DI PIAVE	1	50	29	11	177	112	20	69	160
059	PONZANO VENETO	3	125	39	3	259	124	45	133	199
060	PORTOBUFFOLE'	1	5	4	—	24	9	3	15	12
061	POSSAGNO	1	23	11	1	43	26	4	24	55
062	POVEGLIANO	—	65	8	4	165	52	18	90	74
063	PREGANZIOL	3	101	68	6	222	330	15	187	456
064	QUINTO DI TREVISO	3	94	40	4	205	214	50	125	260
065	REFRONTOLO	1	22	13	—	38	30	8	28	32
066	RESANA	2	153	28	8	193	111	65	101	121
067	REVINE LAGO	—	29	6	—	50	42	3	50	73
068	RIESE PIO X	4	208	33	5	276	129	33	130	171
069	RONCADE	3	158	74	12	327	167	90	149	215
070	SALGAREDA	2	39	15	7	150	72	17	56	91
071	SAN BIAGIO DI CALLALTA	1	126	63	9	318	247	42	156	221
072	SAN FIOR	3	77	29	10	142	107	24	124	155
073	SAN PIETRO DI FELETTO	2	55	23	7	91	70	20	63	115
074	SAN POLO DI PIAVE	3	57	35	4	104	67	22	53	70
075	SANTA LUCIA DI PIAVE	1	102	52	5	180	139	19	203	153
076	SAN VENDEMIANO	—	113	48	5	233	159	19	261	204
077	SAN ZENONE DEGLI EZZELINI	4	121	19	4	193	53	14	80	69
078	SARMEDE	4	29	32	2	60	64	27	34	73
079	SEGUSINO	—	37	5	1	91	22	5	144	38
080	SERNAGLIA DELLA BATTAGLIA	2	134	15	7	214	67	20	174	102
081	SILEA	—	71	66	2	187	215	13	145	239
082	SPRESIANO	—	145	39	2	271	158	25	259	210
083	SUSEGANA	1	131	42	4	308	160	20	335	252
084	TARZO	—	56	26	1	106	77	8	55	135
085	TREVIGNANO	1	144	23	10	319	134	52	161	183
086	TREVISO	3	291	449	14	876	2.747	61	1.027	5.102
087	VALDOBBIADENE	1	128	54	7	309	230	42	452	394
088	VAZZOLA	2	84	22	9	143	89	44	96	108
089	VEDELAGO	2	308	69	22	362	228	121	164	266
090	VIDOR	1	80	4	9	96	37	13	86	57
091	VILLORBA	3	228	103	7	340	383	30	256	503
092	VITTORIO VENETO	6	154	164	21	448	814	68	827	1.342
093	VOLPAGO DEL MONTELLO	3	210	28	5	297	86	51	243	159
094	ZENSON DI PIAVE	1	20	6	3	48	20	4	32	29
095	ZERO BRANCO	10	94	50	12	165	147	107	61	126
	TOTALE PROVINCIA	205	9.373	3.716	600	18.194	15.924	3.001	14.863	24.065

per sesso, classe di età e settore di attività economica

FEMMINE

DI ETÀ (anni)												Codice dei Comuni
55 - 59			60 - 64			65 e più			TOTALE			
Agricoltura, caccia, foreste e pesca	Industrie	Altre attività	Agricoltura, caccia, foreste e pesca	Industrie	Altre attività	Agricoltura, caccia, foreste e pesca	Industrie	Altre attività	Agricoltura, caccia, foreste e pesca	Industrie	Altre attività	
14	8	37	3	3	15	1	2	12	81	391	557	049
4	3	16	3	1	10	1	—	3	43	682	268	050
16	9	55	3	1	21	—	1	25	99	581	1.374	051
5	—	7	1	1	6	—	1	—	50	148	203	052
3	12	10	—	—	6	2	—	5	30	234	186	053
4	—	5	—	—	—	1	—	3	17	83	122	054
14	5	23	3	—	12	4	—	4	131	816	826	055
8	4	21	—	—	7	—	—	11	32	470	307	056
6	6	33	—	1	11	1	—	8	43	699	578	057
7	1	21	1	—	5	—	—	13	40	297	340	058
12	7	17	2	—	4	1	—	5	66	524	388	059
1	—	7	—	1	—	—	1	1	5	46	33	060
1	—	9	1	—	4	—	—	7	8	90	112	061
7	—	15	—	—	6	—	—	2	29	320	157	062
6	5	38	1	1	10	—	2	17	31	518	919	063
17	5	15	2	1	6	2	—	8	78	430	543	064
1	1	5	—	2	1	—	—	3	10	91	84	065
11	1	7	5	1	1	2	—	5	93	449	273	066
4	1	7	—	1	1	—	1	4	7	132	133	067
10	1	18	2	2	9	—	1	7	54	618	367	068
17	5	21	—	1	9	1	1	11	123	641	497	069
8	4	8	1	1	3	—	—	4	35	250	193	070
13	6	25	1	2	7	—	1	10	66	609	573	071
3	6	23	1	1	10	1	1	10	42	351	334	072
7	5	11	1	2	4	—	—	8	37	216	231	073
8	1	9	1	—	4	—	—	4	38	215	189	074
3	8	14	—	—	9	1	—	8	29	493	375	075
9	9	20	1	—	3	—	—	2	34	616	436	076
9	4	7	3	1	3	1	—	10	35	399	161	077
9	—	11	1	1	8	—	—	1	43	124	189	078
1	3	7	—	—	—	—	—	4	7	275	76	079
3	6	10	—	—	6	—	—	13	32	528	213	080
5	2	14	1	—	3	—	—	2	21	405	539	081
6	5	16	1	1	10	—	1	11	34	682	444	082
5	9	33	2	1	12	—	—	7	32	784	506	083
3	4	19	—	—	9	—	—	21	12	221	287	084
10	6	12	—	1	6	1	—	3	74	631	361	085
13	63	514	3	16	192	5	13	151	99	2.286	9.155	086
13	10	32	1	2	16	—	—	26	64	901	752	087
9	5	19	1	—	7	2	—	7	67	328	252	088
45	3	33	9	2	8	4	—	12	203	839	616	089
5	3	7	—	—	3	—	—	7	28	265	115	090
13	8	32	—	3	6	4	—	6	57	835	1.033	091
15	24	121	4	8	47	5	5	64	119	1.466	2.552	092
8	11	26	1	1	12	1	2	12	69	764	323	093
1	—	8	1	—	3	—	—	2	10	100	68	094
36	6	16	5	—	8	4	—	6	174	326	353	095
835	515	2.329	153	114	919	81	58	929	4.875	43.117	47.882	

TAV. 11 - Popolazione residente non attiva

Codice dei Comuni	COMUNI	MENO DI 14 ANNI							
		BAMBINI CHE FREQUENTANO LA SCUOLA MATERNA		SCOLARI E STUDENTI		ALTRI		TOTALE	
		MF	M	MF	M	MF	M	MF	M
001	ALTIVOLE	203	95	683	348	281	134	1.167	577
002	ARCADE	73	37	395	195	127	67	595	299
003	ASOLO	193	92	813	418	253	129	1.259	639
004	BORSO DEL GRAPPA	136	61	477	258	144	79	757	398
005	BREDA DI PIAVE	152	81	722	351	217	119	1.091	551
006	CAERANO DI SAN MARCO	206	101	864	419	300	147	1.370	667
007	CAPPELLA MAGGIORE	111	58	531	269	150	73	792	400
008	CARBONERA	266	140	1.119	555	369	192	1.754	887
009	CASALE SUL SILE	223	110	1.000	529	305	168	1.528	807
010	CASIER	197	100	821	413	190	103	1.208	616
011	CASTELCUCCO	51	28	242	116	76	38	369	182
012	CASTELFRANCO VENETO	926	452	4.008	2.103	1.036	553	5.970	3.108
013	CASTELLO DI GODEGO	218	124	846	436	319	189	1.383	749
014	CAVASO DEL TOMBA	63	28	295	148	89	32	447	208
015	CESSALTO	86	45	389	199	136	71	611	315
016	CHIARANO	77	39	382	211	139	71	598	321
017	CIMADOLMO	77	43	369	188	123	65	569	296
018	CISON DI VALMARINO	50	29	228	112	68	36	346	177
019	CODOGNE'	135	63	576	301	247	131	958	495
020	COLLE UMBERTO	120	61	536	275	131	69	787	405
021	CONEGLIANO	932	471	4.473	2.258	1.294	699	6.699	3.428
022	CORDIGNANO	159	87	672	322	209	119	1.040	528
023	CORNUDA	121	64	590	296	218	115	929	475
024	CRESPANO DEL GRAPPA	98	40	440	196	161	77	699	313
025	CROCETTA DEL MONTELLO	132	78	710	370	244	126	1.086	574
026	FARRA DI SOLIGO	241	134	857	422	250	124	1.348	680
027	FOLLINA	98	51	415	217	132	77	645	345
028	FONTANELLE	125	60	605	313	234	123	964	496
029	FONTE	164	78	642	318	229	123	1.035	519
030	FREGONA	59	27	289	148	87	51	435	226
031	GAJARINE	222	119	800	390	242	115	1.264	624
032	GIAVERA DEL MONTELLO	105	54	483	244	173	100	761	398
033	GODEGA DI SANT'URBANO	169	92	722	360	195	92	1.086	544
034	GORGIO AL MONTICANO	118	68	441	228	211	104	770	400
035	ISTRANA	238	112	830	406	310	152	1.378	670
036	LORIA	265	136	948	481	357	196	1.570	813
037	MANSUE'	114	52	532	287	176	92	822	431
038	MARENO DI PIAVE	177	99	904	462	278	153	1.359	714
039	MASER	178	89	621	313	219	103	1.018	505
040	MASERADA SUL PIAVE	167	100	853	454	251	138	1.271	692
041	MEDUNA DI LIVENZA	69	36	329	175	99	48	497	259
042	MIANE	102	49	320	162	119	62	541	273
043	MOGLIANO VENETO	537	279	3.057	1.548	756	395	4.350	2.222
044	MONASTIER DI TREVISO	94	51	386	192	152	76	632	319
045	MONFUMO	31	16	164	80	64	27	259	123
046	MONTEBELLUNA	651	327	3.317	1.735	996	525	4.964	2.587
047	MORGANO	121	66	414	232	138	83	673	381
048	MORIAGO DELLA BATTAGLIA	84	41	321	162	94	47	499	250

per sesso, classe di età e condizione non professionale

CASALINGHE	DA 14 ANNI IN POI								TOTALE		Codice dei Comuni
	STUDENTI		RITIRATI DAL LAVORO		ALTRI		TOTALE		MF	M	
	MF	M	MF	M	MF	M	MF	M			
722	168	83	652	290	113	79	1.655	452	2.822	1.029	001
398	132	78	332	144	65	35	927	257	1.522	556	002
968	263	142	943	424	187	117	2.361	683	3.620	1.322	003
693	148	76	566	329	158	64	1.565	469	2.322	867	004
1.004	205	119	662	360	159	102	2.030	581	3.121	1.132	005
792	257	150	664	291	117	76	1.830	517	3.200	1.184	006
637	196	118	631	317	88	59	1.552	494	2.344	894	007
1.762	377	196	775	523	133	93	3.047	812	4.801	1.699	008
1.337	313	167	745	387	104	74	2.499	628	4.027	1.435	009
1.096	356	201	569	354	79	68	2.100	623	3.308	1.239	010
252	68	38	261	119	16	13	597	170	966	352	011
5.013	1.961	1.042	3.075	1.691	649	445	10.698	3.178	16.668	6.286	012
965	231	120	577	299	141	89	1.914	508	3.297	1.257	013
306	88	52	580	214	63	33	1.037	299	1.484	507	014
595	156	80	414	203	125	63	1.290	346	1.901	661	015
556	127	75	413	214	70	50	1.166	339	1.764	660	016
585	124	70	408	190	92	63	1.209	323	1.778	619	017
237	102	54	624	230	65	27	1.028	311	1.374	488	018
763	185	103	771	353	147	85	1.866	541	2.824	1.036	019
683	175	101	539	270	75	40	1.472	411	2.259	816	020
6.739	2.676	1.370	3.764	2.178	1.002	566	14.181	4.114	20.880	7.542	021
1.026	303	155	805	434	284	133	2.418	722	3.458	1.250	022
803	292	162	749	359	93	63	1.937	584	2.866	1.059	023
577	142	72	795	333	56	39	1.570	444	2.269	757	024
799	213	110	1.054	444	116	73	2.182	627	3.268	1.201	025
933	277	141	1.013	441	414	165	2.637	747	3.985	1.427	026
418	153	74	700	281	53	37	1.324	392	1.969	737	027
943	180	101	523	294	77	64	1.723	459	2.687	955	028
720	197	110	582	252	93	70	1.592	432	2.627	951	029
461	149	76	586	296	79	44	1.275	416	1.710	642	030
1.161	282	163	686	358	254	124	2.383	645	3.647	1.269	031
566	107	56	591	282	84	57	1.348	395	2.109	793	032
969	280	138	831	384	188	115	2.268	637	3.354	1.181	033
577	118	56	541	256	66	46	1.302	358	2.072	758	034
920	233	121	806	376	94	69	2.053	566	3.431	1.236	035
1.016	218	125	751	379	323	166	2.308	670	3.878	1.483	036
661	169	89	447	207	60	47	1.337	343	2.159	774	037
1.209	317	157	824	407	219	125	2.569	689	3.928	1.403	038
582	138	76	703	312	70	47	1.493	435	2.511	940	039
1.002	238	139	761	399	128	86	2.129	624	3.400	1.316	040
398	101	55	405	172	77	41	981	268	1.478	527	041
496	156	73	679	327	61	41	1.392	441	1.933	714	042
4.879	1.724	914	2.197	1.441	1.149	802	9.949	3.157	14.299	5.379	043
607	119	74	336	199	84	48	1.146	321	1.778	640	044
229	38	20	206	112	20	19	493	151	752	274	045
4.092	1.505	799	2.867	1.516	544	369	9.008	2.684	13.972	5.271	046
456	112	54	496	213	50	38	1.114	305	1.787	686	047
326	94	48	407	182	31	22	858	252	1.357	502	048

segue TAV. 11 — Popolazione residente non attiva

Codice dei Comuni	COMUNI	MENO DI 14 ANNI							
		BAMBINI CHE FREQUENTANO LA SCUOLA MATERNA		SCOLARI E STUDENTI		ALTRI		TOTALE	
		MF	M	MF	M	MF	M	MF	M
049	MOTTA DI LIVENZA	227	117	1.043	545	332	171	1.602	833
050	NERVESIA DELLA BATTAGLIA	164	83	824	407	249	145	1.237	635
051	ODERZO	393	192	2.231	1.154	713	357	3.337	1.703
052	ORMELLE	88	44	431	211	162	77	681	332
053	ORSAGO	75	51	432	189	154	80	661	320
054	PADERNO DEL GRAPPA	39	21	164	79	78	44	281	144
055	PAESE	506	250	2.095	1.101	695	368	3.296	1.719
056	PEDEROBBA	164	69	722	372	263	130	1.149	571
057	PIEVE DI SOLIGO	240	117	1.159	584	362	182	1.761	883
058	PONTE DI PIAVE	173	96	725	379	242	141	1.140	616
059	PONZANO VENETO	231	117	995	520	334	174	1.560	811
060	PORTOBUFFOLE'	18	12	93	43	21	8	132	63
061	POSSAGNO	36	18	213	99	66	42	315	159
062	POVEGLIANO	128	66	412	228	136	72	676	366
063	PREGANZIOL	349	186	1.517	826	448	233	2.314	1.245
064	QUINTO DI TREVISO	301	152	1.234	597	449	236	1.984	985
065	REFRONTOLO	31	18	225	110	66	32	322	160
066	RESANA	206	110	815	404	302	153	1.323	667
067	REVINE LAGO	55	25	218	111	60	27	333	163
068	RIESE PIO X	286	138	967	478	359	185	1.612	801
069	RONCADE	345	175	1.621	835	434	213	2.400	1.223
070	SALGAREDA	168	78	564	298	174	94	906	470
071	SAN BIAGIO DI CALLALTA	263	132	1.425	689	519	275	2.207	1.096
072	SAN FIOR	132	64	739	392	210	104	1.081	560
073	SAN PIETRO DI FELETTO	114	57	528	255	157	61	799	373
074	SAN POLO DI PIAVE	85	48	443	207	173	90	701	345
075	SANTA LUCIA DI PIAVE	164	91	794	408	247	124	1.205	623
076	SAN VENDEMIANO	177	81	1.055	540	242	130	1.474	751
077	SAN ZENONE DEGLI EZZELINI	186	102	614	323	224	107	1.024	532
078	SARMEDE	76	36	344	175	117	49	537	260
079	SEGUSINO	63	42	240	120	71	38	374	200
080	SERNAGLIA DELLA BATTAGLIA	169	82	673	345	239	104	1.081	531
081	SILEA	258	124	1.046	533	321	162	1.625	819
082	SPRESIANO	230	113	1.125	596	359	183	1.714	892
083	SUSEGANA	252	134	1.150	588	337	174	1.739	896
084	TARZO	90	44	513	280	172	87	775	411
085	TREVIGNANO	285	145	1.060	530	387	183	1.732	858
086	TREVISO	1.843	997	9.561	4.908	2.327	1.187	13.731	7.092
087	VALDOBBIADENE	255	129	1.282	661	398	204	1.935	994
088	VAZZOLA	155	77	737	360	218	119	1.110	556
089	VEDELAGO	451	234	1.620	852	596	343	2.667	1.429
090	VIDOR	84	46	390	208	111	58	585	312
091	VILLORBA	413	214	2.073	1.079	521	255	3.007	1.548
092	VITTORIO VENETO	701	359	3.265	1.685	915	462	4.881	2.506
093	VOLPAGO DEL MONTELLO	215	118	1.085	564	355	183	1.655	865
094	ZENSON DI PIAVE	52	23	181	92	62	31	295	146
095	ZERO BRANCO	214	105	931	505	377	193	1.522	803
	TOTALE PROVINCIA	20.284	10.395	92.005	47.080	28.342	14.678	140.631	72.153

per sesso, classe di età e condizione non professionale

CASALINGHE	DA 14 ANNI IN POI								TOTALE		Codice dei Comuni
	STUDENTI		RITIRATI DAL LAVORO		ALTRI		TOTALE		MF	M	
	MF	M	MF	M	MF	M	MF	M			
1.339	399	213	981	465	164	118	2.883	796	4.485	1.629	049
1.025	275	136	943	475	136	96	2.379	707	3.616	1.342	050
2.878	1.089	575	1.997	1.062	396	299	6.360	1.936	9.697	3.639	051
627	158	94	452	219	103	50	1.340	363	2.021	695	052
557	207	122	550	252	75	49	1.389	423	2.050	743	053
214	66	33	374	154	31	17	685	204	966	348	054
2.395	698	357	1.336	711	245	161	4.674	1.229	7.970	2.948	055
1.019	276	147	864	482	183	99	2.342	728	3.491	1.299	056
1.586	469	260	1.076	579	226	132	3.357	971	5.118	1.854	057
1.065	300	179	769	355	174	99	2.308	633	3.448	1.249	058
1.124	339	170	670	369	255	108	2.388	647	3.948	1.458	059
132	21	9	107	59	22	14	282	82	414	145	060
392	117	67	256	149	43	30	808	246	1.123	405	061
492	133	85	260	133	267	120	1.152	338	1.828	704	062
2.287	671	359	991	625	229	146	4.178	1.130	6.492	2.375	063
1.510	404	225	952	456	99	73	2.965	754	4.949	1.739	064
255	55	34	274	120	96	67	680	221	1.002	381	065
888	195	119	769	351	85	57	1.937	527	3.260	1.194	066
274	82	39	484	221	60	38	900	298	1.233	461	067
1.088	260	149	1.010	449	130	102	2.488	700	4.100	1.501	068
1.963	515	271	1.567	710	185	120	4.230	1.101	6.630	2.324	069
858	217	131	577	281	84	51	1.736	463	2.642	933	070
1.937	398	227	1.220	616	244	161	3.799	1.004	6.006	2.100	071
907	220	118	748	353	136	76	2.011	547	3.092	1.107	072
752	168	91	600	314	253	173	1.773	578	2.572	951	073
693	187	106	517	228	100	61	1.497	395	2.198	740	074
1.098	301	159	786	415	123	85	2.308	659	3.513	1.282	075
1.270	418	204	1.055	540	110	83	2.853	827	4.327	1.578	076
785	166	88	504	276	137	97	1.592	461	2.616	993	077
461	143	72	626	289	27	22	1.257	383	1.794	643	078
168	96	48	413	171	49	29	726	248	1.100	448	079
919	219	112	790	369	144	97	2.072	578	3.153	1.109	080
1.545	416	219	795	490	108	79	2.864	788	4.489	1.607	081
1.502	424	234	1.167	589	202	136	3.295	959	5.009	1.851	082
1.539	417	236	1.026	555	233	143	3.215	934	4.954	1.830	083
657	179	86	815	311	117	70	1.768	467	2.543	878	084
1.054	297	171	935	400	139	87	2.425	658	4.157	1.516	085
18.048	7.720	4.090	11.562	6.855	2.055	1.352	39.385	12.297	53.116	19.389	086
1.365	542	295	1.955	791	528	193	4.390	1.279	6.325	2.273	087
976	269	142	817	382	137	76	2.199	600	3.309	1.156	088
1.859	404	227	1.706	770	242	160	4.211	1.157	6.878	2.586	089
404	112	55	549	221	61	38	1.126	314	1.711	626	090
2.836	887	486	1.403	846	254	183	5.380	1.515	8.387	3.063	091
5.045	2.091	1.146	4.923	2.518	1.064	448	13.123	4.112	18.004	6.618	092
1.276	343	198	1.300	621	280	159	3.199	978	4.854	1.843	093
305	86	40	191	98	27	15	609	153	904	299	094
1.267	295	151	853	461	254	122	2.669	734	4.191	1.537	095
125.565	39.907	21.368	93.821	48.192	18.727	11.382	278.020	80.942	418.651	153.095	

TAV. 12 - Popolazione residente che rientra giornalmente nella propria dimora abituale, secondo il luogo di lavoro o di studio

Codice dei Comuni	COMUNI	OCCUPATI		SCOLARI E STUDENTI		PERSONE CHE FREQUENTANO UN CORSO DI FORMAZIONE PROFESSIONALE		TOTALE	
		Nello stesso Comune	Fuori del Comune	Nello stesso Comune	Fuori del Comune	Nello stesso Comune	Fuori del Comune	Nello stesso Comune	Fuori del Comune
001	ALTIVOLE	681	659	842	181	2	—	1.525	840
002	ARCADE	538	535	436	144	5	—	979	679
003	ASOLO	1.080	761	931	279	5	—	2.016	1.040
004	BORSO DEL GRAPPA	476	468	567	164	1	1	1.044	633
005	BREDA DI PIAVE	810	953	890	157	4	—	1.704	1.110
006	CAERANO DI SAN MARCO	1.528	697	1.018	271	5	2	2.551	970
007	CAPPELLA MAGGIORE	266	794	620	184	1	—	887	978
008	CARBONERA	916	1.912	1.183	521	7	1	2.106	2.434
009	CASALE SUL SILE	1.390	1.168	1.184	321	2	2	2.576	1.491
010	CASIER	589	1.237	839	477	2	1	1.430	1.715
011	CASTELCUCCO	187	278	277	74	—	—	464	352
012	CASTELFRANCO VENETO	6.640	2.095	6.102	574	18	—	12.760	2.669
013	CASTELLO DI GODEGO	634	777	1.016	253	2	—	1.652	1.030
014	CAVASO DEL TOMBA	385	308	328	106	—	1	713	415
015	CESSALTO	449	359	472	121	3	—	924	480
016	CHIARANO	319	347	458	104	1	—	778	451
017	CIMADOLMO	409	346	434	129	1	—	844	475
018	CISON DI VALMARINO	291	280	185	163	2	—	478	443
019	CODOGNE'	450	718	707	151	4	1	1.161	870
020	COLLE UMBERTO	421	813	577	224	4	—	1.002	1.037
021	CONEGLIANO	7.136	4.507	6.815	686	41	4	13.992	5.197
022	CORDIGNANO	907	765	824	262	5	1	1.736	1.028
023	CORNUDA	792	763	667	273	2	—	1.461	1.036
024	CRESPANO DEL GRAPPA	566	514	527	118	4	—	1.097	632
025	CROCETTA DEL MONTELLO	1.391	766	813	202	2	—	2.206	968
026	FARRA DI SOLIGO	1.145	883	1.059	246	1	—	2.205	1.129
027	FOLLINA	632	433	480	128	6	—	1.118	561
028	FONTANELLE	993	729	672	205	3	—	1.668	934
029	FONTE	703	512	788	185	1	—	1.492	697
030	FREGONA	221	497	339	126	4	—	564	623
031	GAIARINE	1.142	581	994	276	6	1	2.142	858
032	GIAVERA DEL MONTELLO	496	484	567	109	3	—	1.066	593
033	GODEGA DI SANT'URBANO	1.285	779	836	284	4	—	2.125	1.063
034	GORGO AL MONTICANO	438	605	543	120	2	1	983	726
035	ISTRANA	906	877	1.043	232	3	1	1.952	1.110
036	LORIA	697	1.080	1.127	280	—	1	1.824	1.361
037	MANSUE'	982	288	618	125	1	—	1.601	413
038	MARENO DI PIAVE	839	1.180	1.038	317	7	2	1.884	1.499
039	MASER	704	620	761	151	3	1	1.468	772
040	MASERADA SUL PIAVE	1.050	875	986	237	3	—	2.039	1.112
041	MEDUNA DI LIVENZA	278	362	288	192	1	—	567	554
042	MIANE	489	411	408	132	3	—	900	543
043	MOGLIANO VENETO	2.277	4.497	3.925	1.162	38	4	6.240	5.663
044	MONASTIER DI TREVISO	584	368	455	121	1	—	1.040	489
045	MONFUMO	79	216	185	43	—	—	264	259
046	MONTEBELLUNA	5.885	2.246	4.718	550	23	—	10.626	2.796
047	MORGANO	316	491	530	98	3	—	849	589
048	MORIAGO DELLA BATTAGLIA	506	221	398	85	—	—	904	306

segue TAV. 12 — **Popolazione residente che rientra giornalmente nella propria dimora abituale, secondo il luogo di lavoro o di studio**

Codice dei Comuni	COMUNI	OCCUPATI		SCOLARI E STUDENTI		PERSONE CHE FREQUENTANO UN CORSO DI FORMAZIONE PROFESSIONALE		TOTALE	
		Nello stesso Comune	Fuori del Comune	Nello stesso Comune	Fuori del Comune	Nello stesso Comune	Fuori del Comune	Nello stesso Comune	Fuori del Comune
049	MOTTA DI LIVENZA	1.950	693	1.369	234	8	1	3.327	928
050	NERVESIA DELLA BATTAGLIA	1.493	697	937	298	4	1	2.434	996
051	ODERZO	3.344	1.508	3.127	392	22	1	6.493	1.901
052	ORMELLE	407	331	502	140	2	1	911	472
053	ORSAGO	516	515	494	184	7	—	1.017	699
054	PADERNO DEL GRAPPA	144	246	212	46	2	—	358	292
055	PAESE	2.016	2.458	2.428	777	11	1	4.455	3.236
056	PEDEROBBA	999	792	847	253	4	—	1.850	1.045
057	PIEVE DI SOLIGO	1.920	1.043	1.566	212	8	—	3.494	1.255
058	PONTE DI PIAVE	892	607	898	247	4	1	1.794	855
059	PONZANO VENETO	902	1.228	1.104	401	5	1	2.011	1.630
060	PORTOBUFFOLE'	116	129	78	48	—	—	194	177
061	POSSAGNO	347	165	224	114	2	—	573	279
062	POVEGLIANO	198	777	506	152	3	1	707	930
063	PREGANZIOL	917	2.462	1.764	668	8	4	2.689	3.134
064	QUINTO DI TREVISO	1.113	1.738	1.430	476	12	1	2.555	2.215
065	REFRONTOLO	200	192	135	168	1	—	336	360
066	RESANA	828	868	989	202	3	—	1.820	1.070
067	REVINE LAGO	275	207	183	153	—	—	458	360
068	RIESE PIO X	985	1.044	1.132	334	11	2	2.128	1.380
069	RONCADE	1.742	1.545	1.893	534	12	3	3.647	2.082
070	SALGAREDA	606	585	669	238	2	—	1.277	823
071	SAN BIAGIO DI CALLALTA	1.402	1.765	1.540	499	12	1	2.954	2.265
072	SAN FIOR	708	918	806	254	5	—	1.519	1.172
073	SAN PIETRO DI FELETTO	666	624	579	187	3	—	1.248	811
074	SAN POLO DI PIAVE	476	485	499	184	1	—	976	669
075	SANTA LUCIA DI PIAVE	885	1.169	905	313	—	2	1.790	1.484
076	SAN VENDEMIANO	1.544	1.411	1.140	444	1	2	2.685	1.857
077	SAN ZENONE DEGLI EZZELINI	1.011	435	764	154	3	1	1.778	590
078	SARMEDE	339	454	423	121	—	—	762	575
079	SEGUSINO	604	95	293	80	2	1	899	176
080	SERNAGLIA DELLA BATTAGLIA	964	643	808	215	4	—	1.776	858
081	SILEA	855	1.699	1.243	430	6	—	2.104	2.129
082	SPRESIANO	1.349	1.268	1.328	418	13	1	2.690	1.687
083	SUSEGANA	2.122	992	1.304	417	4	1	3.430	1.410
084	TARZO	720	509	580	162	2	—	1.302	671
085	TREVIGNANO	1.490	1.153	1.300	295	4	—	2.794	1.448
086	TREVISO	19.531	7.631	16.448	1.450	94	—	36.073	9.081
087	VALDOBBIADENE	2.875	666	1.645	274	13	—	4.533	940
088	VAZZOLA	970	545	887	228	5	1	1.862	774
089	VEDELAGO	1.467	1.977	1.973	424	7	—	3.447	2.401
090	VIDOR	467	334	472	91	1	—	940	425
091	VILLORBA	1.797	2.757	2.318	926	14	8	4.129	3.691
092	VITTORIO VENETO	6.913	2.051	4.980	612	21	—	11.914	2.663
093	VOLPAGO DEL MONTELLO	1.419	1.067	1.238	359	4	—	2.661	1.426
094	ZENSON DI PIAVE	240	171	242	60	—	—	482	231
095	ZERO BRANCO	604	1.184	1.109	293	6	—	1.719	1.477
	TOTALE PROVINCIA	125.226	93.888	118.781	26.704	595	61	244.602	120.653

TAV. 13 - Famiglie residenti per ampiezza della famiglia

Codice dei Comuni	COMUNI	FAMIGLIE CON COMPONENTI									
		1		2	3	4	5	6	7	8 e più	
		TOTALE	di cui non in coabitazione							Famiglie	Componenti
001	ALTIVOLE	118	96	268	320	354	205	100	34	18	160
002	ARCADE	129	79	196	214	199	110	29	11	5	42
003	ASOLO	332	281	427	418	415	222	86	41	23	198
004	BORSO DEL GRAPPA	204	157	288	275	264	137	49	14	8	68
005	BREDA DI PIAVE	267	141	350	329	421	203	89	34	13	110
006	CAERANO DI SAN MARCO	149	144	350	410	471	234	92	33	14	118
007	CAPPELLA MAGGIORE	165	119	277	315	306	142	50	14	5	40
008	CARBONERA	243	192	587	664	622	274	120	35	20	176
009	CASALE SUL SILE	285	137	393	542	520	246	87	38	14	118
010	CASIER	180	127	355	414	470	213	59	26	6	53
011	CASTELCUCCO	88	72	109	96	127	65	26	5	3	25
012	CASTELFRANCO VENETO	1.132	842	1.656	1.837	2.160	1.077	417	143	89	794
013	CASTELLO DI GODEGO	113	73	241	310	372	219	118	47	45	394
014	CAVASO DEL TOMBA	145	144	176	153	166	87	35	12	8	66
015	CESSALTO	97	86	147	148	173	131	73	36	26	237
016	CHIARANO	93	81	143	164	164	129	58	24	27	250
017	CIMADOLMO	120	93	177	224	178	117	56	16	16	136
018	CISON DI VALMARINO	292	247	253	177	151	48	19	6	3	26
019	CODOGNE'	165	125	278	271	311	207	80	34	29	239
020	COLLE UMBERTO	164	119	271	299	298	138	60	15	11	93
021	CONEGLIANO	2.101	1.657	2.882	2.909	2.819	999	306	73	49	424
022	CORDIGNANO	195	170	381	424	398	189	99	24	20	182
023	CORNUDA	282	213	359	358	387	177	48	20	7	63
024	CRESPANO DEL GRAPPA	241	196	291	254	246	106	36	20	3	27
025	CROCETTA DEL MONTELLO	315	224	442	409	428	173	68	23	12	106
026	FARRA DI SOLIGO	474	310	516	530	503	224	90	21	9	79
027	FOLLINA	235	195	291	290	251	97	29	8	—	—
028	FONTANELLE	141	79	252	295	348	180	88	30	32	284
029	FONTE	156	144	260	259	309	184	65	27	22	192
030	FREGONA	228	200	220	219	196	103	29	11	4	32
031	GAIARINE	183	181	318	367	372	261	139	60	28	250
032	GIAVERA DEL MONTELLO	174	124	242	251	243	140	55	23	11	94
033	GODEGA DI SANT'URBANO	189	168	361	373	400	239	105	34	11	98
034	GORGO AL MONTICANO	91	91	169	241	219	127	63	34	33	310
035	ISTRANA	163	119	292	354	416	238	123	52	44	390
036	LORIA	186	132	313	334	421	269	166	63	40	344
037	MANSUE'	69	66	137	204	213	155	73	46	34	298
038	MARENO DI PIAVE	189	142	347	433	478	260	143	52	24	216
039	MASER	158	143	214	264	313	188	90	38	25	220
040	MASERADA SUL PIAVE	309	141	394	457	442	206	78	31	14	116
041	MEDUNA DI LIVENZA	72	63	126	131	143	95	56	28	22	188
042	MIANE	251	210	307	271	269	76	20	6	1	8
043	MOGLIANO VENETO	837	653	1.672	1.676	1.866	747	258	67	35	313
044	MONASTIER DI TREVISO	167	89	206	214	223	105	49	20	5	43
045	MONFUMO	31	28	61	80	76	50	33	17	7	57
046	MONTEBELLUNA	991	726	1.649	1.745	1.784	891	352	105	57	490
047	MORGANO	122	95	192	206	203	119	48	27	13	110
048	MORIAGO DELLA BATTAGLIA	113	102	159	171	163	88	29	8	2	22

segue TAV. 13 — Famiglie residenti per ampiezza della famiglia

Codice dei Comuni	COMUNI	FAMIGLIE CON COMPONENTI									
		1		2	3	4	5	6	7	8 e più	
		TOTALE	di cui non in coabitazione							Famiglie	Componenti
049	MOTTA DI LIVENZA	373	274	464	514	527	288	105	46	36	322
050	NERVESIA DELLA BATTAGLIA	415	275	476	471	475	211	82	27	14	122
051	ODERZO	642	482	1.009	1.132	1.233	580	197	61	40	361
052	ORMELLE	118	94	197	203	232	127	69	23	21	185
053	ORSAGO	163	133	200	263	267	139	55	6	3	25
054	PADERNO DEL GRAPPA	95	90	121	112	104	61	24	7	—	—
055	PAESE	477	295	780	917	1.065	532	192	73	49	429
056	PEDEROBBA	361	252	506	435	406	185	62	26	11	104
057	PIEVE DI SOLIGO	439	343	613	644	696	335	116	35	8	71
058	PONTE DI PIAVE	172	146	325	401	395	226	83	33	27	234
059	PONZANO VENETO	227	153	394	511	524	269	94	33	18	174
060	PORTOBUFFOLE'	36	15	67	55	47	24	5	2	1	8
061	POSSAGNO	108	98	163	118	124	67	19	5	1	10
062	POVEGLIANO	113	56	213	220	237	126	55	21	10	88
063	PREGANZIOL	360	267	757	854	877	397	129	44	15	132
064	QUINTO DI TREVISO	301	179	533	700	666	252	88	44	25	237
065	REFRONTOLO	49	49	99	109	104	72	27	13	6	58
066	RESANA	168	107	263	357	386	271	110	53	28	240
067	REVINE LAGO	231	188	192	160	124	53	21	4	2	16
068	RIESE PIO X	217	161	342	440	473	284	162	62	37	320
069	RONCADE	343	216	552	755	822	430	177	79	53	466
070	SALGAREDA	139	97	241	295	282	171	94	31	26	251
071	SAN BIAGIO DI CALLALTA	304	233	599	667	749	439	173	65	34	305
072	SAN FIOR	258	134	364	359	407	200	84	21	9	76
073	SAN PIETRO DI FELETTO	154	132	257	318	295	163	62	20	11	95
074	SAN POLO DI PIAVE	136	92	191	241	228	132	73	34	35	315
075	SANTA LUCIA DI PIAVE	292	152	406	454	469	217	83	20	16	138
076	SAN VENDEMIANO	252	179	462	542	592	296	93	34	23	203
077	SAN ZENONE DEGLI EZZELINI	127	122	243	234	285	188	98	37	35	306
078	SARMEDE	162	127	217	222	196	123	40	10	4	34
079	SEGUSINO	123	110	171	159	156	63	14	4	3	25
080	SERNAGLIA DELLA BATTAGLIA	254	216	322	423	451	194	61	24	6	54
081	SILEA	219	164	510	614	574	283	109	29	14	117
082	SPRESIANO	449	288	648	613	614	301	115	40	15	124
083	SUSEGANA	509	227	646	698	738	256	85	31	15	138
084	TARZO	279	228	331	341	284	124	50	18	8	65
085	TREVIGNANO	247	160	415	479	507	295	134	55	20	166
086	TREVISO	6.081	4.509	7.671	6.902	6.314	2.441	676	156	82	735
087	VALDOBBIADENE	929	606	938	769	767	305	99	28	20	192
088	VAZZOLA	163	134	272	305	342	199	132	58	39	340
089	VEDELAGO	302	257	600	641	825	498	235	107	76	674
090	VIDOR	222	146	212	194	204	102	33	11	8	69
091	VILLORBA	439	300	909	1.025	1.085	576	211	66	29	254
092	VITTORIO VENETO	1.890	1.604	2.607	2.512	2.291	730	220	62	30	253
093	VOLPAGO DEL MONTELLO	320	233	543	522	595	315	126	41	33	281
094	ZENSON DI PIAVE	100	59	101	112	119	57	20	7	—	—
095	ZERO BRANCO	199	170	412	411	464	276	148	58	37	320
	TOTALE PROVINCIA	33.101	24.568	48.549	50.722	51.888	24.763	9.581	3.350	1.980	17.431

TAV. 14 - Famiglie residenti secondo

Codice dei Comuni	COMUNI	FAMIGLIE					
		CONIUGI				CONIUGI	
		TOTALE		di cui con altre persone		TOTALE	
		Famiglie	Componenti	Famiglie	Componenti	Famiglie	Componenti
001	ALTIVOLE	217	464	22	74	916	3.983
002	ARCADE	155	316	4	14	522	2.091
003	ASOLO	290	603	19	61	1.054	4.469
004	BORSO DEL GRAPPA	211	440	17	52	657	2.710
005	BREDA DI PIAVE	278	583	22	71	974	4.133
006	CAERANO DI SAN MARCO	260	549	17	63	1.092	4.543
007	CAPPELLA MAGGIORE	211	439	15	47	752	3.030
008	CARBONERA	472	969	25	75	1.580	6.420
009	CASALE SUL SILE	331	709	31	109	1.306	5.302
010	CASIER	298	626	26	82	1.079	4.380
011	CASTELCUCCO	76	157	2	9	290	1.217
012	CASTELFRANCO VENETO	1.232	2.583	83	285	5.036	21.096
013	CASTELLO DI GODEGÒ	183	393	14	55	974	4.308
014	CAVASO DEL TOMBA	120	261	12	45	399	1.672
015	CESSALTO	108	235	12	43	513	2.384
016	CHIARANO	112	245	19	59	466	2.147
017	CIMADOLMO	156	346	27	88	513	2.222
018	CISON DI VALMARINO	189	389	10	31	357	1.396
019	CODOGNE'	204	443	24	83	830	3.648
020	COLLE UMBERTO	197	415	18	57	746	3.057
021	CONEGLIANO	2.124	4.370	99	320	6.317	24.717
022	CORDIGNANO	316	666	31	96	1.017	4.243
023	CORNUDA	253	526	16	52	893	3.581
024	CRESPANO DEL GRAPPA	216	448	10	36	594	2.400
025	CROCETTA DEL MONTELLO	320	662	17	56	975	3.945
026	FARRA DI SOLIGO	377	776	19	60	1.243	4.991
027	FOLLINA	219	453	14	43	606	2.351
028	FONTANELLE	198	420	20	64	866	3.780
029	FONTE	189	404	12	50	763	3.293
030	FREGONA	176	366	12	38	488	1.972
031	GAIARINE	243	524	32	102	1.098	4.900
032	GIAVERA DEL MONTELLO	180	388	16	60	641	2.688
033	GODEGA DI SANT'URBANO	269	579	35	111	1.043	4.435
034	GORGIO AL MONTICANO	132	284	14	48	615	2.713
035	ISTRANA	213	435	9	27	1.080	4.773
036	LORIA	228	471	13	41	1.146	5.200
037	MANSUE'	106	240	17	62	620	2.840
038	MARENO DI PIAVE	275	604	42	138	1.227	5.296
039	MASER	166	363	21	73	799	3.527
040	MASERADA SUL PIAVE	297	609	12	39	1.120	4.561
041	MEDUNA DI LIVENZA	80	180	10	40	404	1.877
042	MIANE	242	507	22	67	571	2.201
043	MOGLIANO VENETO	1.327	2.771	89	295	4.105	16.517
044	MONASTIER DI TREVISO	160	339	17	53	541	2.250
045	MONFUMO	42	88	4	12	233	1.047
046	MONTEBELLUNA	1.291	2.687	79	263	4.471	18.445
047	MORGANO	154	325	11	39	559	2.408
048	MORIAGO DELLA BATTAGLIA	131	273	9	29	418	1.691

la tipologia della famiglia

COMPOSTE DA		UN GENITORE E FIGLI				ALTRO TIPO DI FAMIGLIA		TOTALE		Codice dei Comuni
E FIGLI		TOTALE		di cui con altre persone		Famiglie	Componenti	Famiglie	Componenti	
di cui con altre persone		Famiglie	Componenti	Famiglie	Componenti					
Famiglie	Componenti	Famiglie	Componenti	Famiglie	Componenti	Famiglie	Componenti	Famiglie	Componenti	
157	881	108	343	30	121	176	263	1.417	5.053	001
63	322	69	219	23	108	147	176	893	2.802	002
166	929	193	589	54	230	427	550	1.964	6.211	003
85	440	119	337	20	90	252	319	1.239	3.806	004
166	905	124	393	37	168	330	426	1.706	5.535	005
187	1.004	194	652	83	368	207	290	1.753	6.034	006
112	598	89	267	25	109	222	300	1.274	4.036	007
233	1.267	171	535	47	211	342	484	2.565	8.408	008
178	959	152	486	49	215	336	416	2.125	6.913	009
169	895	121	372	40	172	225	288	1.723	5.666	010
43	225	36	112	14	52	117	157	519	1.643	011
634	3.534	851	2.834	309	1.419	1.392	1.764	8.511	28.277	012
170	1.015	138	569	67	362	170	269	1.465	5.539	013
72	386	80	250	22	96	183	232	782	2.415	014
166	969	63	237	27	138	147	253	831	3.109	015
120	715	75	269	29	135	149	277	802	2.938	016
125	682	64	201	18	79	171	258	904	3.027	017
49	263	71	184	11	43	332	386	949	2.355	018
221	1.229	98	323	39	169	243	356	1.375	4.770	019
123	657	92	274	22	103	221	297	1.256	4.043	020
567	2.956	1.182	3.497	332	1.367	2.515	3.050	12.138	35.634	021
222	1.229	108	350	37	165	289	451	1.730	5.710	022
88	440	146	457	40	195	346	434	1.638	4.998	023
49	278	107	305	26	106	280	329	1.197	3.482	024
100	526	179	571	61	263	396	500	1.870	5.678	025
148	771	187	541	46	193	560	686	2.367	6.994	026
62	302	75	222	17	65	301	380	1.201	3.406	027
204	1.172	97	322	32	152	205	322	1.366	4.844	028
126	712	114	377	39	172	216	306	1.282	4.380	029
96	487	80	238	20	80	266	331	1.010	2.907	030
314	1.802	117	395	46	223	270	398	1.728	6.217	031
141	741	97	314	34	156	221	278	1.139	3.668	032
247	1.332	124	379	36	160	276	398	1.712	5.791	033
154	951	99	377	48	241	131	215	977	3.589	034
195	1.143	147	554	46	252	242	393	1.682	6.155	035
229	1.343	163	574	55	274	255	379	1.792	6.624	036
184	1.092	78	299	29	167	127	261	931	3.640	037
337	1.833	130	468	58	285	294	464	1.926	6.832	038
178	1.017	121	442	52	242	204	264	1.290	4.596	039
141	762	151	462	33	155	363	435	1.931	6.067	040
121	723	57	198	26	119	132	229	673	2.484	041
54	263	69	184	11	41	319	412	1.201	3.304	042
580	3.033	636	2.014	224	958	1.090	1.436	7.158	22.738	043
88	465	58	197	22	100	230	329	989	3.115	044
58	338	27	104	17	77	53	82	355	1.321	045
541	2.961	513	1.572	140	597	1.299	1.748	7.574	24.452	046
110	619	50	159	16	70	167	226	930	3.118	047
48	259	52	169	23	97	132	155	733	2.288	048

segue TAV. 14 — Famiglie residenti secondo

Codice dei Comuni	COMUNI	FAMIGLIE					
		CONIUGI				CONIUGI	
		TOTALE		di cui con altre persone		TOTALE	
		Famiglie	Componenti	Famiglie	Componenti	Famiglie	Componenti
049	MOTTA DI LIVENZA	332	707	28	99	1.327	5.646
050	NERVESIA DELLA BATTAGLIA	357	742	20	68	1.108	4.486
051	ODERZO	752	1.573	57	183	2.884	11.857
052	ORMELLE	152	326	12	46	595	2.603
053	ORSAGO	165	352	18	58	648	2.619
054	PADERNO DEL GRAPPA	85	176	6	18	262	1.086
055	PAESE	617	1.293	40	139	2.546	10.638
056	PEDEROBBA	378	775	17	53	1.017	4.116
057	PIEVE DI SOLIGO	467	968	23	80	1.666	6.792
058	PONTE DI PIAVE	222	469	20	65	1.018	4.322
059	PONZANO VENETO	314	656	23	74	1.311	5.427
060	PORTOBUFFOLE'	53	111	4	13	122	483
061	POSSAGNO	115	233	3	9	314	1.277
062	POVEGLIANO	158	332	13	42	604	2.536
063	PREGANZIOL	607	1.268	35	124	2.103	8.491
064	QUINTO DI TREVISO	440	919	31	101	1.603	6.455
065	REFRONTOLO	66	139	6	19	286	1.250
066	RESANA	206	459	26	99	1.061	4.652
067	REVINE LAGO	150	307	6	19	319	1.250
068	RIESE PIO X	253	537	29	89	1.287	5.702
069	RONCADE	444	958	56	182	2.064	8.841
070	SALGAREDA	195	422	23	78	790	3.475
071	SAN BIAGIO DI CALLALTA	465	973	34	111	1.874	7.964
072	SAN FIOR	283	597	25	81	958	3.974
073	SAN PIETRO DI FELETTO	220	476	23	82	764	3.172
074	SAN POLO DI PIAVE	157	333	14	47	676	3.023
075	SANTA LUCIA DI PIAVE	325	689	17	73	1.129	4.545
076	SAN VENDEMIANO	378	792	25	86	1.418	5.844
077	SAN ZENONE DEGLI EZZELINI	177	375	15	51	755	3.457
078	SARMEDE	158	336	14	48	527	2.153
079	SEGUSINO	131	267	5	15	357	1.410
080	SERNAGLIA DELLA BATTAGLIA	273	588	32	106	1.023	4.137
081	SILEA	404	828	18	56	1.439	5.829
082	SPRESIANO	521	1.073	23	77	1.532	6.285
083	SUSEGANA	496	1.043	36	123	1.638	6.503
084	TARZO	246	520	24	76	711	2.866
085	TREVIGNANO	341	722	31	102	1.346	5.754
086	TREVISO	5.521	11.346	266	836	14.630	57.137
087	VALDOBBIADENE	652	1.330	22	70	1.757	7.035
088	VAZZOLA	193	409	18	59	962	4.372
089	VEDELAGO	475	1.026	56	188	2.103	9.399
090	VIDOR	158	329	10	33	499	2.055
091	VILLORBA	707	1.453	35	109	2.727	11.328
092	VITTORIO VENETO	2.017	4.183	128	405	5.220	20.153
093	VOLPAGO DEL MONTELLO	409	854	30	96	1.455	6.164
094	ZENSON DI PIAVE	73	152	6	18	282	1.150
095	ZERO BRANCO	325	695	31	107	1.231	5.438
	TOTALE PROVINCIA	36.857	77.034	2.555	8.430	126.457	522.001

la tipologia della famiglia

COMPOSTE DA						ALTRO TIPO DI FAMIGLIA		TOTALE		Codice dei Comuni
E FIGLI		UN GENITORE E FIGLI								
di cui con altre persone		TOTALE		di cui con altre persone						
Famiglie	Componenti	Famiglie	Componenti	Famiglie	Componenti	Famiglie	Componenti	Famiglie	Componenti	
240	1.353	200	620	50	217	494	692	2.353	7.665	049
114	596	230	748	70	325	476	562	2.171	6.538	050
426	2.333	400	1.263	118	525	858	1.165	4.894	15.858	051
150	841	77	274	33	155	166	241	990	3.444	052
113	588	81	280	33	151	202	261	1.096	3.512	053
55	291	42	129	13	50	135	196	524	1.587	054
268	1.509	319	1.091	101	477	603	778	4.085	13.800	055
95	518	151	438	37	157	446	556	1.992	5.885	056
193	1.013	225	662	51	208	528	646	2.886	9.068	057
217	1.207	164	514	51	215	258	393	1.662	5.698	058
185	1.004	155	483	40	166	290	392	2.070	6.958	059
19	96	12	35	5	20	50	66	237	695	060
24	132	35	91	3	10	141	177	605	1.778	061
101	546	87	273	27	127	146	201	995	3.342	062
340	1.780	251	754	72	295	472	630	3.433	11.143	063
179	1.037	184	594	58	250	382	496	2.609	8.464	064
63	356	45	146	11	52	82	126	479	1.661	065
216	1.223	137	484	54	248	232	340	1.636	5.935	066
29	146	65	186	14	50	253	283	787	2.026	067
252	1.474	173	578	52	241	304	442	2.017	7.259	068
424	2.390	228	722	74	312	475	710	3.211	11.231	069
212	1.213	97	338	41	184	197	286	1.279	4.521	070
342	1.897	269	965	118	556	422	590	3.030	10.492	071
145	781	154	473	49	218	307	374	1.702	5.418	072
143	761	82	259	30	118	214	317	1.280	4.224	073
186	1.122	56	198	22	103	181	250	1.070	3.804	074
152	806	152	528	70	332	351	441	1.957	6.203	075
233	1.243	195	637	72	315	303	376	2.294	7.649	076
142	845	131	446	41	187	184	270	1.247	4.548	077
79	427	80	245	21	96	209	271	974	3.005	078
40	194	52	141	8	30	153	200	693	2.018	079
147	775	137	433	39	171	302	371	1.735	5.529	080
187	1.015	228	737	89	388	281	372	2.352	7.766	081
173	938	218	660	54	225	524	621	2.795	8.639	082
197	1.062	245	725	64	278	599	721	2.978	8.992	083
102	554	125	366	23	93	353	459	1.435	4.211	084
224	1.274	146	483	46	200	319	413	2.152	7.372	085
1.168	5.934	3.055	8.585	593	2.422	7.117	8.405	30.323	85.473	086
143	777	340	1.001	82	337	1.106	1.321	3.855	10.687	087
272	1.581	115	376	39	189	240	366	1.510	5.523	088
525	3.062	252	902	92	442	454	721	3.284	12.048	089
35	197	72	215	13	62	257	299	986	2.898	090
400	2.124	345	1.035	87	352	561	718	4.340	14.534	091
569	2.860	839	2.382	198	811	2.266	2.743	10.342	29.461	092
274	1.494	214	688	60	285	417	545	2.495	8.251	093
46	241	35	103	9	38	126	163	516	1.568	094
321	1.808	154	544	62	290	295	429	2.005	7.106	095
18.781	102.843	18.921	59.017	5.521	24.333	41.699	54.047	223.934	712.099	

TAV. 15 - Abitazioni in complesso (occupate)

Codice dei Comuni	COMUNI	ABITAZIONI OCCUPATE								
		NUMERO	Superficie m ²	STANZE				Numero medio di stanze per abitazione	OCCU	
				Adibite esclusivamente o promiscuamente ad abitazione	Cucine	Adibite esclusivamente ad altro uso	TOTALE		Famiglie	Componenti
001	ALTIVOLE	1.349	146.959	5.813	1.313	117	7.243	5,4	1.417	5.053
002	ARCADE	785	83.743	3.368	755	140	4.263	5,4	893	2.802
003	ASOLO	1.877	198.524	8.171	1.778	218	10.167	5,4	1.961	6.205
004	BORSO DEL GRAPPA	1.162	116.952	4.835	1.117	247	6.199	5,3	1.239	3.806
005	BREDA DI PIAVE	1.523	154.577	6.446	1.460	171	8.077	5,3	1.701	5.523
006	CAERANO DI SAN MARCO	1.739	179.458	7.496	1.619	190	9.305	5,4	1.753	6.034
007	CAPPELLA MAGGIORE	1.184	121.278	5.119	1.202	93	6.414	5,4	1.273	4.032
008	CARBONERA	2.480	250.149	9.785	2.428	146	12.359	5,0	2.565	8.408
009	CASALE SUL SILE	1.894	194.693	7.676	1.754	176	9.606	5,1	2.125	6.913
010	CASIER	1.629	177.598	6.870	1.546	152	8.568	5,3	1.723	5.666
011	CASTELCUCCO	487	51.149	2.141	493	64	2.698	5,5	516	1.633
012	CASTELFRANCO VENETO	8.050	877.219	33.775	7.569	907	42.251	5,2	8.509	28.275
013	CASTELLO DI GODEGO	1.392	150.825	5.847	1.347	133	7.327	5,3	1.465	5.539
014	CAVASO DEL TOMBA	780	73.067	3.098	784	50	3.932	5,0	782	2.415
015	CESSALTO	814	82.604	3.428	828	94	4.350	5,3	831	3.109
016	CHIARANO	771	79.724	3.333	772	60	4.165	5,4	799	2.928
017	CIMADOLMO	860	100.731	3.958	834	117	4.909	5,7	904	3.027
018	CISON DI VALMARINO	891	86.046	3.293	844	12	4.149	4,7	946	2.352
019	COLOGNE'	1.300	141.673	5.730	1.192	93	7.015	5,4	1.374	4.769
020	COLLE UMBERTO	1.191	122.319	5.144	1.144	99	6.387	5,4	1.256	4.043
021	CONEGLIANO	11.585	1.153.970	45.519	10.850	683	57.052	4,9	12.081	35.564
022	CORDIGNANO	1.683	174.933	7.460	1.650	172	9.282	5,5	1.730	5.710
023	CORNUDA	1.553	158.529	6.836	1.451	211	8.498	5,5	1.636	4.996
024	CRESPANO DEL GRAPPA	1.133	114.223	4.760	1.086	144	5.990	5,3	1.192	3.471
025	CROCETTA DEL MONTELLO	1.687	176.573	7.370	1.698	237	9.305	5,5	1.870	5.678
026	FARRA DI SOLIGO	2.142	225.023	8.959	2.053	190	11.202	5,2	2.355	6.969
027	FOLLINA	1.138	122.157	4.725	1.102	80	5.907	5,2	1.201	3.406
028	FONTANELLE	1.254	140.522	5.677	1.258	107	7.042	5,6	1.365	4.834
029	FONTE	1.242	132.057	5.170	1.182	118	6.470	5,2	1.278	4.373
030	FREGONA	963	90.077	3.870	950	116	4.936	5,1	1.009	2.899
031	GAIARINE	1.707	177.730	7.082	1.692	229	9.003	5,3	1.710	6.187
032	GIAVERA DEL MONTELLO	1.026	108.492	4.507	917	160	5.584	5,4	1.139	3.668
033	GODEGA DI SANT'URBANO	1.637	175.418	7.408	1.641	196	9.245	5,6	1.706	5.775
034	GORGIO AL MONTICANO	974	100.985	3.992	983	85	5.060	5,2	974	3.578
035	ISTRANA	1.611	160.825	6.071	1.603	54	7.728	4,8	1.682	6.155
036	LORIA	1.691	178.552	7.191	1.695	183	9.069	5,4	1.792	6.624
037	MANSUE'	910	104.396	4.124	917	112	5.153	5,7	928	3.630
038	MARENO DI PIAVE	1.840	200.609	8.550	1.750	237	10.537	5,7	1.926	6.832
039	MASER	1.270	140.021	5.425	1.194	153	6.772	5,3	1.290	4.596
040	MASERADA SUL PIAVE	1.649	172.593	7.271	1.551	128	8.950	5,4	1.931	6.067
041	MEDUNA DI LIVENZA	657	69.803	2.855	623	43	3.521	5,4	673	2.484
042	MIANE	1.141	103.524	4.517	1.105	165	5.787	5,1	1.200	3.302
043	MOGLIANO VENETO	6.800	693.095	27.583	6.082	354	34.019	5,0	7.151	22.723
044	MONASTIER DI TREVISO	834	93.179	3.647	755	131	4.533	5,4	989	3.115
045	MONFUMO	345	34.609	1.380	343	38	1.761	5,1	355	1.321
046	MONTEBELLUNA	7.133	768.160	31.501	6.770	641	38.912	5,5	7.571	24.449
047	MORGANO	874	92.736	3.477	877	47	4.401	5,0	930	3.118
048	MORIAGO DELLA BATTAGLIA	698	76.840	3.182	702	78	3.962	5,7	733	2.288

e non occupate); altri tipi di alloggio

PANTI		ABITAZIONI NON OCCUPATE				TOTALE			ALTRI TIPI DI ALLOGGIO			Codice dei Comuni
Numero medio occupanti per abitazione	Numero medio occupanti per stanza	NUMERO	di cui con persone temporaneamente presenti	STANZE	Numero medio stanze per abitazione	NUMERO	STANZE	Numero medio stanze per abitazione	NUMERO	OCCUPANTI		
										Famiglie	Componenti	
3.7	0.7	123	2	664	5.4	1.472	7.907	5.4	—	—	—	001
3.6	0.7	81	4	367	4.5	866	4.630	5.3	—	—	—	002
3.3	0.6	351	2	1.806	5.1	2.228	11.973	5.4	2	2	5	003
3.3	0.6	364	8	1.499	4.1	1.526	7.698	5.0	—	—	—	004
3.6	0.7	175	—	885	5.1	1.698	8.962	5.3	5	5	12	005
3.5	0.7	166	4	766	4.6	1.905	10.071	5.3	—	—	—	006
3.4	0.6	121	1	579	4.8	1.305	6.993	5.4	1	1	4	007
3.4	0.7	150	2	706	4.7	2.630	13.065	5.0	—	—	—	008
3.6	0.7	155	2	783	5.1	2.049	10.389	5.1	—	—	—	009
3.5	0.7	139	2	707	5.1	1.768	9.275	5.2	—	—	—	010
3.4	0.6	90	—	482	5.4	577	3.180	5.5	3	3	10	011
3.5	0.7	505	1	2.326	4.6	8.555	44.577	5.2	2	2	2	012
4.0	0.8	51	—	242	4.7	1.443	7.569	5.2	—	—	—	013
3.1	0.6	211	11	1.000	4.7	991	4.932	5.0	—	—	—	014
3.8	0.7	84	4	380	4.5	898	4.730	5.3	—	—	—	015
3.8	0.7	151	4	742	4.9	922	4.907	5.3	2	3	10	016
3.5	0.6	135	1	692	5.1	995	5.601	5.6	—	—	—	017
2.6	0.6	490	14	2.068	4.2	1.381	6.217	4.5	3	3	3	018
3.7	0.7	138	5	722	5.2	1.438	7.737	5.4	—	—	—	019
3.4	0.6	177	2	818	4.6	1.368	7.205	5.3	—	—	—	020
3.1	0.6	1.276	13	5.623	4.4	12.861	62.675	4.9	—	—	—	021
3.4	0.6	176	2	908	5.2	1.859	10.190	5.5	—	—	—	022
3.2	0.6	146	3	707	4.8	1.699	9.205	5.4	1	1	1	023
3.1	0.6	230	8	1.084	4.7	1.363	7.074	5.2	4	4	4	024
3.4	0.6	230	1	1.124	4.9	1.917	10.429	5.4	—	—	—	025
3.3	0.6	489	7	2.139	4.4	2.631	13.341	5.1	9	10	23	026
3.0	0.6	348	1	1.532	4.4	1.486	7.439	5.0	—	—	—	027
3.9	0.7	200	2	1.003	5.0	1.454	8.045	5.5	—	—	—	028
3.5	0.7	111	1	468	4.2	1.353	6.938	5.1	3	4	7	029
3.0	0.6	362	3	1.353	3.7	1.325	6.289	4.7	1	1	8	030
3.6	0.7	297	4	1.359	4.6	2.004	10.362	5.2	17	17	21	031
3.6	0.7	150	2	742	4.9	1.176	6.326	5.4	—	—	—	032
3.5	0.6	192	2	843	4.4	1.829	10.088	5.5	6	6	16	033
3.7	0.7	94	—	488	5.2	1.068	5.548	5.2	3	3	11	034
3.8	0.8	125	3	568	4.5	1.736	8.296	4.8	—	—	—	035
3.9	0.7	84	2	419	5.0	1.775	9.488	5.3	—	—	—	036
4.0	0.7	169	5	785	4.6	1.079	5.938	5.5	2	3	10	037
3.7	0.7	165	—	773	4.7	2.005	11.310	5.6	—	—	—	038
3.6	0.7	229	3	1.067	4.7	1.499	7.839	5.2	—	—	—	039
3.7	0.7	217	2	1.052	4.8	1.866	10.002	5.4	—	—	—	040
3.8	0.7	55	—	236	4.3	712	3.757	5.3	—	—	—	041
2.9	0.6	358	4	1.422	4.0	1.499	7.209	4.8	—	—	—	042
3.3	0.7	708	32	3.034	4.3	7.508	37.053	4.9	6	6	10	043
3.7	0.7	83	2	447	5.4	917	4.980	5.4	—	—	—	044
3.8	0.8	108	—	489	4.5	453	2.250	5.0	—	—	—	045
3.4	0.6	846	9	4.114	4.9	7.979	43.026	5.4	3	3	3	046
3.6	0.7	117	—	515	4.4	991	4.916	5.0	—	—	—	047
3.3	0.6	179	1	862	4.8	877	4.824	5.5	—	—	—	048

segue TAV. 15 — Abitazioni in complesso (occupate)

Codice dei Comuni	COMUNI	ABITAZIONI OCCUPATE								
		NUMERO	Superficie m ²	STANZE				Numero medio di stanze per abitazione	OCCU	
				Adibite esclusivamente o promiscuamente ad abitazione	Cucine	Adibite esclusivamente ad altro uso	TOTALE		Famiglie	Componenti
049	MOTTA DI LIVENZA	2.182	226.718	8.929	2.017	181	11.127	5,1	2.334	7.612
050	NERVESA DELLA BATTAGLIA	1.917	195.784	7.975	1.752	179	9.906	5,2	2.171	6.538
051	ODERZO	4.604	487.560	19.641	4.607	409	24.657	5,4	4.885	15.796
052	ORMELLE	941	105.953	4.275	957	140	5.372	5,7	988	3.441
053	ORSAGO	1.041	107.796	4.403	1.047	116	5.566	5,3	1.096	3.512
054	PADERNO DEL GRAPPA	518	49.931	2.282	521	69	2.872	5,5	524	1.587
055	PAESE	3.798	383.533	15.233	3.765	251	19.249	5,1	4.085	13.800
056	PEDEROBBA	1.829	183.785	7.873	1.751	212	9.836	5,4	1.990	5.872
057	PIEVE DI SOLIGO	2.734	287.886	11.266	2.495	187	13.948	5,1	2.881	9.057
058	PONTE DI PIAVE	1.596	178.025	7.058	1.546	139	8.743	5,5	1.662	5.698
059	PONZANO VENETO	1.913	204.213	8.125	1.813	152	10.090	5,3	2.068	6.936
060	PORTOBUFFOLE'	199	22.274	894	198	80	1.172	5,9	237	695
061	POSSAGNO	580	59.486	2.572	540	69	3.181	5,5	605	1.778
062	POVEGLIANO	901	92.715	3.775	915	151	4.841	5,4	995	3.342
063	PREGANZIOL	3.282	348.470	13.749	3.089	281	17.119	5,2	3.429	11.139
064	QUINTO DI TREVISO	2.414	242.669	9.302	2.394	118	11.814	4,9	2.609	8.464
065	REFRONTOLO	474	48.369	1.917	491	31	2.439	5,1	479	1.661
066	RESANA	1.524	167.435	5.844	1.412	182	7.438	4,9	1.635	5.930
067	REVINE LAGO	740	64.171	2.769	692	83	3.544	4,8	786	2.023
068	RIESE PIO X	1.916	204.537	7.934	1.951	146	10.031	5,2	2.016	7.258
069	RONCADE	2.954	308.821	12.089	2.815	262	15.166	5,1	3.208	11.228
070	SALGAREDA	1.188	130.258	5.465	1.150	155	6.770	5,7	1.279	4.521
071	SAN BIAGIO DI CALLALTA	2.893	308.034	12.096	2.803	238	15.137	5,2	3.026	10.485
072	SAN FIOR	1.518	152.971	6.659	1.488	180	8.327	5,5	1.702	5.418
073	SAN PIETRO DI FELETTO	1.233	126.083	5.273	1.206	210	6.689	5,4	1.279	4.222
074	SAN POLO DI PIAVE	1.003	116.200	4.511	1.015	96	5.622	5,6	1.070	3.804
075	SANTA LUCIA DI PIAVE	1.732	180.987	7.448	1.673	144	9.265	5,3	1.957	6.203
076	SAN VENDEMIANO	2.161	224.933	8.916	2.170	180	11.266	5,2	2.294	7.649
077	SAN ZENONE DEGLI EZZELINI	1.235	121.558	5.109	1.163	120	6.392	5,2	1.247	4.548
078	SARMEDE	914	84.411	3.510	915	90	4.515	4,9	974	3.005
079	SEGUSINO	677	61.596	2.670	682	91	3.443	5,1	693	2.018
080	SERNAGLIA DELLA BATTAGLIA	1.658	181.016	7.324	1.656	268	9.248	5,6	1.732	5.514
081	SILEA	2.234	226.460	8.818	2.228	137	11.183	5,0	2.351	7.765
082	SPRESIANO	2.542	260.202	10.418	2.222	190	12.830	5,0	2.786	8.604
083	SUSEGANA	2.595	267.133	11.033	2.617	326	13.976	5,4	2.977	8.987
084	TARZO	1.337	123.800	5.155	1.304	91	6.550	4,9	1.435	4.211
085	TREVIGNANO	2.013	213.544	8.767	1.940	150	10.857	5,4	2.152	7.372
086	TREVISO	28.479	2.808.734	110.709	26.988	1.644	139.341	4,9	30.302	85.408
087	VALDOBBIADENE	3.483	345.701	14.601	3.366	353	18.320	5,3	3.855	10.687
088	VAZZOLA	1.435	169.074	6.885	1.423	210	8.518	5,9	1.510	5.523
089	VEDELAGO	3.171	332.481	12.703	2.984	329	16.016	5,1	3.282	12.044
090	VIDOR	890	96.117	3.850	906	112	4.868	5,5	984	2.896
091	VILLORBA	4.082	436.329	17.340	3.750	307	21.397	5,2	4.339	14.533
092	VITTORIO VENETO	9.930	959.708	39.602	9.485	798	49.885	5,0	10.330	29.437
093	VOLPAGO DEL MONTELLO	2.314	228.122	9.685	2.293	209	12.187	5,3	2.494	8.250
094	ZENSON DI PIAVE	454	47.033	1.997	423	73	2.493	5,5	516	1.568
095	ZERO BRANCO	1.945	192.658	7.636	1.941	165	9.742	5,0	2.001	7.083
	TOTALE PROVINCIA	210.508	21.694.193	871.520	201.818	18.675	1.092.013	5,2	223.679	711.466

e non occupate); altri tipi di alloggio

PANTI		ABITAZIONI NON OCCUPATE				TOTALE			ALTRI TIPI DI ALLOGGIO			Codice dei Comuni
Numero medio occupanti per abitazione	Numero medio occupanti per stanza	NUMERO	di cui con persone temporaneamente presenti	STANZE	Numero medio stanze per abitazione	NUMERO	STANZE	Numero medio stanze per abitazione	NUMERO	OCCUPANTI		
										Famiglie	Componenti	
3,5	0,7	285	16	1.367	4,8	2.467	12.494	5,1	18	19	53	049
3,4	0,7	305	7	1.433	4,7	2.222	11.339	5,1	—	—	—	050
3,4	0,7	560	30	2.549	4,6	5.164	27.206	5,3	—	—	—	051
3,7	0,7	146	6	740	5,1	1.087	6.112	5,6	1	2	3	052
3,4	0,6	98	2	502	5,1	1.139	6.068	5,3	—	—	—	053
3,1	0,6	162	2	787	4,9	680	3.659	5,4	—	—	—	054
3,6	0,7	224	8	1.110	5,0	4.022	20.359	5,1	—	—	—	055
3,2	0,6	435	7	1.918	4,4	2.264	11.754	5,2	2	2	13	056
3,3	0,7	488	30	2.111	4,3	3.222	16.059	5,0	—	—	—	057
3,6	0,7	266	6	1.291	4,9	1.862	10.034	5,4	—	—	—	058
3,6	0,7	153	10	756	4,9	2.066	10.846	5,2	1	1	1	059
3,5	0,6	44	3	267	6,1	243	1.439	5,9	—	—	—	060
3,1	0,6	152	—	685	4,5	732	3.866	5,3	—	—	—	061
3,7	0,7	81	7	402	5,0	982	5.243	5,3	—	—	—	062
3,4	0,7	331	2	1.556	4,7	3.613	18.675	5,2	4	4	4	063
3,5	0,7	218	—	1.011	4,6	2.632	12.825	4,9	—	—	—	064
3,5	0,7	136	3	681	5,0	610	3.120	5,1	—	—	—	065
3,9	0,8	67	1	311	4,6	1.591	7.749	4,9	1	1	5	066
2,7	0,6	345	15	1.297	3,8	1.085	4.841	4,5	1	1	3	067
3,8	0,7	225	—	952	4,2	2.141	10.983	5,1	—	—	—	068
3,8	0,8	169	1	825	4,9	3.123	15.991	5,1	—	—	—	069
3,8	0,7	142	6	750	5,3	1.330	7.520	5,7	—	—	—	070
3,6	0,7	353	2	1.768	5,0	3.246	16.905	5,2	4	4	7	071
3,6	0,7	215	1	1.010	4,7	1.733	9.337	5,4	—	—	—	072
3,4	0,7	236	—	1.028	4,4	1.469	7.717	5,3	1	1	2	073
3,8	0,7	93	2	480	5,2	1.096	6.102	5,6	—	—	—	074
3,6	0,7	172	1	851	4,9	1.904	10.116	5,3	—	—	—	075
3,5	0,7	342	3	1.574	4,6	2.503	12.840	5,1	—	—	—	076
3,7	0,7	202	1	952	4,7	1.437	7.344	5,1	—	—	—	077
3,3	0,7	143	2	558	3,9	1.057	5.073	4,8	—	—	—	078
3,0	0,6	237	—	993	4,2	914	4.436	4,9	—	—	—	079
3,3	0,6	189	4	903	4,8	1.847	10.151	5,5	2	3	15	080
3,5	0,7	283	5	1.341	4,7	2.517	12.524	5,0	1	1	1	081
3,4	0,7	287	6	1.357	4,7	2.829	14.187	5,0	9	9	35	082
3,5	0,7	338	2	1.779	5,3	2.933	15.755	5,4	1	1	5	083
3,1	0,7	484	6	2.014	4,2	1.821	8.564	4,7	—	—	—	084
3,7	0,7	219	2	1.090	5,0	2.232	11.947	5,4	—	—	—	085
3,0	0,6	2.139	84	9.135	4,3	30.618	148.476	4,8	17	17	61	086
3,1	0,6	973	18	4.032	4,1	4.456	22.352	5,0	—	—	—	087
3,8	0,7	108	5	630	5,8	1.543	9.148	5,9	—	—	—	088
3,8	0,8	332	1	1.560	4,7	3.503	17.576	5,0	2	2	4	089
3,3	0,6	194	—	885	4,6	1.084	5.753	5,3	—	—	—	090
3,6	0,7	318	5	1.578	5,0	4.400	22.975	5,2	—	—	—	091
3,0	0,6	1.464	25	6.388	4,4	11.394	56.273	4,9	7	7	11	092
3,6	0,7	333	7	1.660	5,0	2.647	13.847	5,2	1	1	1	093
3,5	0,6	14	—	75	5,4	468	2.568	5,5	—	—	—	094
3,6	0,7	145	5	648	4,5	2.090	10.390	5,0	4	4	23	095
3,4	0,7	26.446	530	120.980	4,6	236.954	1.212.993	5,1	150	157	407	

TAV. 16 - Abitazioni occupate

Codice dei Comuni	COMUNI	PROPRIETÀ							ABITAZIONI	Superficie m ²
		ABITAZIONI	Superficie m ²	Superficie media per abitazione	STANZE		OCCUPANTI			
					TOTALE	Adibite esclusivamente o promiscuamente ad abitazione	Famiglie	Componenti		
001	ALTIVOLE	1.155	129.263	111,9	6.333	5.103	1.222	4.435	115	10.008
002	ARCADE	598	67.128	112,3	3.386	2.676	693	2.210	112	10.128
003	ASOLO	1.320	144.919	109,8	7.417	6.006	1.391	4.542	437	41.752
004	BORSO DEL GRAPPA	1.027	104.446	101,7	5.548	4.345	1.102	3.374	72	6.801
005	BREDA DI PIAVE	1.141	122.117	107,0	6.312	5.078	1.291	4.263	263	21.451
006	CAERANO DI SAN MARCO	1.194	130.617	109,4	6.767	5.478	1.207	4.274	471	42.238
007	CAPPELLA MAGGIORE	897	94.238	105,1	4.969	3.981	968	3.109	195	18.475
008	CARBONERA	1.764	189.347	107,3	9.198	7.348	1.838	6.211	643	53.370
009	CASALE SUL SILE	1.310	145.240	110,9	6.967	5.606	1.485	5.020	464	38.364
010	CASIER	1.147	133.802	116,7	6.258	5.026	1.226	4.158	389	33.867
011	CASTELCUCCO	372	40.670	109,3	2.119	1.691	400	1.282	95	8.635
012	CASTELFRANCO VENETO	5.117	610.815	119,4	29.156	23.507	5.453	19.136	2.520	226.562
013	CASTELLO DI GODEGO	1.097	123.623	112,7	5.999	4.814	1.160	4.562	231	20.809
014	CAVASO DEL TOMBA	595	58.107	97,7	3.123	2.486	597	1.892	117	9.019
015	CESSALTO	525	57.655	109,8	3.007	2.401	539	2.120	220	17.840
016	CHIARANO	580	61.147	105,4	3.190	2.564	601	2.229	151	14.250
017	CIMADOLMO	704	85.069	120,8	4.129	3.338	744	2.527	96	9.243
018	CISON DI VALMARINO	753	73.599	97,7	3.548	2.820	806	2.002	77	6.752
019	CODOGNE'	1.012	114.384	113,0	5.641	4.616	1.077	3.844	169	15.843
020	COLLE UMBERTO	930	98.078	105,5	5.129	4.137	983	3.211	191	17.772
021	CONEGLIANO	5.805	643.192	110,8	31.001	24.980	6.098	18.412	5.210	455.687
022	CORDIGNANO	1.351	143.890	106,5	7.620	6.143	1.392	4.621	215	19.040
023	CORNUDA	1.035	112.777	109,0	6.019	4.860	1.097	3.459	427	37.169
024	CRESPANO DEL GRAPPA	802	85.620	106,8	4.513	3.607	856	2.542	256	22.384
025	CROCETTA DEL MONTELLO	1.309	142.987	109,2	7.487	5.962	1.472	4.561	310	27.014
026	FARRA DI SOLIGO	1.805	194.134	107,6	9.624	7.729	2.000	5.973	221	19.553
027	FOLLINA	890	96.979	109,0	4.687	3.759	945	2.668	165	16.402
028	FONTANELLE	1.003	115.863	115,5	5.755	4.663	1.094	3.968	158	14.651
029	FONTE	902	99.916	110,8	4.854	3.890	932	3.297	266	24.722
030	FREGONA	813	77.233	95,0	4.212	3.299	854	2.455	87	7.474
031	GAIARINE	1.423	152.782	107,4	7.699	6.083	1.426	5.262	199	16.981
032	GIAVERA DEL MONTELLO	811	90.227	111,3	4.582	3.718	910	3.024	146	12.328
033	GODEGA DI SANT'URBANO	1.280	142.251	111,1	7.472	6.001	1.339	4.610	203	18.314
034	GORGIO AL MONTICANO	700	76.018	108,6	3.793	3.006	700	2.646	194	17.449
035	ISTRANA	1.307	134.620	103,0	6.421	5.064	1.372	5.176	265	22.929
036	LORIA	1.436	156.783	109,2	7.919	6.319	1.527	5.763	139	11.890
037	MANSUE'	746	87.383	117,1	4.303	3.451	761	3.046	106	10.361
038	MARENO DI PIAVE	1.464	165.378	113,0	8.654	7.046	1.538	5.531	256	23.608
039	MASER	992	113.738	114,7	5.463	4.398	1.005	3.695	199	17.971
040	MASERADA SUL PIAVE	1.272	138.078	108,6	7.139	5.831	1.519	4.820	267	23.504
041	MEDUNA DI LIVENZA	494	53.558	108,4	2.708	2.208	506	1.904	122	11.251
042	MIANE	948	87.811	92,6	4.937	3.863	1.001	2.752	135	11.095
043	MOGLIANO VENETO	4.378	487.054	111,3	23.525	19.202	4.648	15.236	2.020	167.504
044	MONASTIER DI TREVISO	570	66.205	116,1	3.233	2.601	681	2.218	198	19.208
045	MONFUMO	293	29.769	101,6	1.520	1.196	301	1.142	43	3.936
046	MONTEBELLUNA	4.599	531.005	115,5	26.716	21.781	4.916	16.467	2.120	196.837
047	MORGANO	708	77.603	109,6	3.647	2.891	754	2.604	123	11.514
048	MORIÀGO DELLA BATTAGLIA	582	65.063	111,8	3.369	2.702	614	1.950	81	7.587

per titolo di godimento

AFFITTO					ALTRO TITOLO							Codice dei Comuni
Superficie media per abitazione	STANZE		OCCUPANTI		ABITAZIONI	Superficie m ²	Superficie media per abitazione	STANZE		OCCUPANTI		
	TOTALE	Adibite esclusiva- mente o promiscua- mente ad abitazione	Famiglie	Componenti				TOTALE	Adibite esclusiva- mente o promiscua- mente ad abitazione	Famiglie	Componenti	
87,0	539	424	116	375	79	7.688	97,3	371	286	79	243	001
90,4	523	410	120	378	75	6.487	86,5	354	282	80	214	002
95,5	2.139	1.693	445	1.305	120	11.853	98,8	611	472	125	358	003
94,5	347	257	73	237	63	5.705	90,6	304	233	64	195	004
81,6	1.219	955	282	879	119	11.009	92,5	546	413	128	381	005
89,7	2.183	1.738	472	1.537	74	6.603	89,2	355	280	74	223	006
94,7	986	780	203	626	92	8.565	93,1	459	358	102	297	007
83,0	2.806	2.158	654	2.000	73	7.432	101,8	355	279	73	197	008
82,7	2.083	1.644	503	1.503	120	11.089	92,4	556	426	137	390	009
87,1	1.825	1.458	398	1.227	93	9.929	106,8	485	386	99	281	010
90,9	480	373	96	295	20	1.844	92,2	99	77	20	56	011
89,9	11.183	8.780	2.623	7.867	413	39.842	96,5	1.912	1.488	433	1.272	012
90,1	1.023	791	237	755	64	6.393	99,9	305	242	68	222	013
77,1	496	373	117	333	68	5.941	87,4	313	239	68	190	014
81,1	976	744	222	747	69	7.109	103,0	367	283	70	242	015
94,4	771	614	156	559	40	4.327	108,2	204	155	42	140	016
96,3	468	371	99	318	60	6.419	107,0	312	249	61	182	017
87,7	328	257	78	200	61	5.695	93,4	273	216	62	150	018
93,7	806	646	174	546	119	11.446	96,2	568	468	123	379	019
93,0	926	743	199	615	70	6.469	92,4	332	264	74	217	020
87,5	23.295	18.348	5.378	15.439	570	55.091	96,7	2.756	2.191	605	1.713	021
88,6	1.046	827	218	664	117	12.003	102,6	616	490	120	425	022
87,0	2.009	1.593	442	1.260	91	8.583	94,3	470	383	97	277	023
87,4	1.150	905	260	723	75	6.219	82,9	327	248	76	206	024
87,1	1.475	1.145	322	921	68	6.572	96,6	343	263	76	196	025
88,5	993	769	229	646	116	11.336	97,7	585	461	126	350	026
99,4	818	648	170	495	83	8.776	105,7	402	318	86	243	027
92,7	785	615	167	512	93	10.008	107,6	502	399	104	354	028
92,9	1.230	974	270	849	74	7.419	100,3	386	306	76	227	029
85,9	416	328	88	267	63	5.370	85,2	308	243	67	177	030
85,3	897	689	199	632	85	7.967	93,7	407	310	85	293	031
84,4	672	530	158	448	69	5.937	86,0	330	259	71	196	032
90,2	983	774	206	662	154	14.853	96,4	790	633	161	503	033
89,9	880	682	194	642	80	7.518	94,0	387	304	80	290	034
86,5	1.139	877	270	875	39	3.276	84,0	168	130	40	104	035
85,5	595	451	142	485	116	9.879	85,2	555	421	123	376	036
97,7	510	398	107	363	58	6.652	114,7	340	275	60	221	037
92,2	1.272	1.013	266	877	120	11.623	96,9	611	491	122	424	038
90,3	905	710	202	637	79	8.312	105,2	404	317	83	264	039
88,0	1.247	986	289	879	110	11.011	100,1	564	454	123	368	040
92,2	567	452	124	423	41	4.994	121,8	246	195	43	157	041
82,2	589	452	140	386	58	4.618	79,6	261	202	59	164	042
82,9	8.503	6.790	2.077	6.258	402	38.537	95,9	1.991	1.591	426	1.229	043
97,0	949	764	228	652	66	7.766	117,7	351	282	80	245	044
91,5	196	148	45	158	9	904	100,4	45	36	9	21	045
92,8	10.096	8.057	2.208	6.691	414	40.318	97,4	2.100	1.663	447	1.291	046
93,6	577	451	128	382	43	3.619	84,2	177	135	48	132	047
93,7	398	324	82	248	35	4.190	119,7	195	156	37	90	048

segue TAV. 16 — Abitazioni occupate

Codice dei Comuni	COMUNI	PROPRIETÀ							ABITAZIONI	Superficie m ²
		ABITAZIONI	Superficie m ²	Superficie media per abitazione	STANZE		OCCUPANTI			
					TOTALE	Adibite esclusivamente o promiscuamente ad abitazione	Famiglie	Componenti		
049	MOTTA DI LIVENZA	1.245	142.589	114,5	6.880	5.550	1.359	4.644	785	67.577
050	NERVESIA DELLA BATTAGLIA	1.405	153.143	109,0	7.678	6.201	1.628	4.993	357	27.961
051	ODERZO	2.758	316.510	114,8	15.812	12.699	2.961	9.884	1.571	141.420
052	ORMELLE	733	86.198	117,6	4.372	3.494	773	2.794	148	13.270
053	ORSAGO	829	87.776	105,9	4.541	3.598	872	2.857	137	12.603
054	PADERNO DEL GRAPPA	407	39.807	97,8	2.300	1.836	412	1.262	86	8.042
055	PAESE	2.822	299.063	106,0	14.863	11.841	3.054	10.713	749	65.632
056	PEDEROBBA	1.360	142.150	104,5	7.599	6.103	1.499	4.436	368	32.491
057	PIEVE DI SOLIGO	1.966	218.567	111,2	10.515	8.537	2.088	6.807	623	54.573
058	PONTE DI PIAVE	1.073	126.946	118,3	6.192	5.011	1.116	3.922	387	34.577
059	PONZANO VENETO	1.420	160.287	112,9	7.833	6.340	1.556	5.394	374	33.681
060	PORTOBUFFOLE'	156	18.243	116,9	949	729	186	551	33	2.811
061	POSSAGNO	421	44.764	106,3	2.406	1.952	444	1.319	106	9.329
062	POVEGLIANO	764	80.786	105,7	4.199	3.297	853	2.876	74	6.279
063	PREGANZIOL	2.157	249.165	115,5	11.949	9.665	2.269	7.572	942	81.751
064	QUINTO DI TREVISO	1.614	176.040	109,1	8.277	6.560	1.774	5.983	710	58.215
065	REFRONTOLO	400	40.729	101,8	2.064	1.619	404	1.401	45	4.594
066	RESANA	1.258	144.090	114,5	6.329	4.992	1.360	5.021	203	17.540
067	REVINE LAGO	618	54.470	88,1	3.004	2.355	662	1.701	71	5.613
068	RIESE PIO X	1.606	177.318	110,4	8.645	6.888	1.700	6.264	206	18.140
069	RONCADE	2.115	232.298	109,8	11.251	8.988	2.312	8.258	668	59.060
070	SALGAREDA	817	97.126	118,9	4.981	4.046	891	3.218	297	26.412
071	SAN BIAGIO DI CALLALTA	1.952	223.299	114,4	10.720	8.603	2.052	7.352	769	68.495
072	SAN FIOR	1.199	124.973	104,2	6.792	5.452	1.357	4.313	221	18.425
073	SAN PIETRO DI FELETTO	963	101.094	105,0	5.350	4.220	995	3.329	149	13.646
074	SAN POLO DI PIAVE	775	95.537	123,3	4.523	3.643	833	3.082	152	12.800
075	SANTA LUCIA DI PIAVE	1.223	133.422	109,1	6.784	5.483	1.413	4.522	386	35.007
076	SAN VENDEMIANO	1.631	175.479	107,6	8.713	6.917	1.739	5.908	384	35.689
077	SAN ZENONE DEGLI EZZELINI	1.010	102.506	101,5	5.399	4.325	1.022	3.817	153	13.014
078	SARMEDE	808	75.361	93,3	4.028	3.135	867	2.694	54	4.606
079	SEGUSINO	539	49.834	92,5	2.806	2.179	552	1.621	79	6.122
080	SERNAGLIA DELLA BATTAGLIA	1.401	157.188	112,2	7.977	6.330	1.471	4.749	168	15.332
081	SILEA	1.528	166.357	108,9	8.046	6.387	1.621	5.519	604	50.362
082	SPRESIANO	1.866	200.079	107,2	9.847	8.032	2.071	6.504	570	49.528
083	SUSEGANA	1.767	191.493	108,4	9.917	7.852	2.068	6.288	609	53.522
084	TARZO	1.050	100.250	95,5	5.317	4.195	1.133	3.376	214	17.071
085	TREVIGNANO	1.624	176.861	108,9	8.994	7.298	1.750	6.143	295	27.253
086	TREVISO	13.604	1.531.260	112,6	73.464	59.202	14.641	42.880	13.833	1.177.355
087	VALDOBBIADENE	2.616	267.568	102,3	14.154	11.322	2.933	8.214	668	59.309
088	VAZZOLA	1.112	137.263	123,4	6.820	5.529	1.177	4.433	198	17.854
089	VEDELAGO	2.712	290.747	107,2	14.000	11.130	2.818	10.606	318	27.351
090	VIDOR	758	84.308	111,2	4.228	3.357	841	2.519	89	7.400
091	VILLORBA	3.082	347.725	112,8	16.857	13.722	3.306	11.304	797	69.800
092	VITTORIO VENETO	5.932	605.626	102,1	31.497	25.165	6.230	17.820	3.322	291.030
093	VOLPAGO DEL MONTELLO	1.839	188.567	102,5	10.042	8.033	1.997	6.740	271	22.587
094	ZENSON DI PIAVE	289	32.004	110,7	1.669	1.334	331	1.015	124	11.104
095	ZERO BRANCO	1.535	159.233	103,7	7.965	6.285	1.584	5.785	291	24.051
	TOTALE PROVINCIA	143.715	15.758.280	109,6	785.616	630.705	154.016	506.606	54.817	4.781.826

per titolo di godimento

AFFITTO					ALTRO TITOLO							Codice dei Comuni
Superficie media per abitazione	STANZE		OCCUPANTI		ABITAZIONI	Superficie m ²	Superficie media per abitazione	STANZE		OCCUPANTI		
	TOTALE	Adibite esclusiva- mente o promiscua- mente ad abitazione	Famiglie	Componenti				TOTALE	Adibite esclusiva- mente o promiscua- mente ad abitazione	Famiglie	Componenti	
86,1	3.429	2.722	810	2.407	152	16.552	108,9	818	657	165	561	049
78,3	1.511	1.210	373	1.080	155	14.680	94,7	717	564	170	465	050
90,0	7.342	5.746	1.623	4.897	275	29.630	107,7	1.503	1.196	301	1.015	051
89,7	684	531	148	446	60	6.485	108,1	316	250	67	201	052
92,0	643	501	146	436	75	7.417	98,9	382	304	78	219	053
93,5	449	349	87	250	25	2.082	83,3	123	97	25	75	054
87,6	3.423	2.662	789	2.452	227	18.838	83,0	963	730	242	635	055
88,3	1.747	1.384	384	1.123	101	9.144	90,5	490	386	107	313	056
87,6	2.730	2.168	640	1.837	145	14.746	101,7	703	561	153	413	057
89,3	1.794	1.432	401	1.263	136	16.502	121,3	757	615	145	513	058
90,1	1.719	1.365	386	1.202	119	10.245	86,1	538	420	126	340	059
85,2	160	119	40	120	10	1.220	122,0	63	46	11	24	060
88,0	499	401	107	308	53	5.393	101,8	276	219	54	151	061
84,9	333	249	75	258	63	5.650	89,7	309	229	67	208	062
86,8	4.284	3.376	968	2.977	183	17.554	95,9	886	708	192	590	063
82,0	3.121	2.415	740	2.209	90	8.414	93,5	416	327	95	272	064
102,1	221	174	46	138	29	3.046	105,0	154	124	29	122	065
86,4	828	637	211	705	63	5.805	92,1	281	215	64	204	066
79,1	308	239	72	197	51	4.088	80,2	232	175	52	125	067
88,1	902	676	211	673	104	9.079	87,3	484	370	105	321	068
88,4	3.060	2.422	712	2.348	171	17.463	102,1	855	679	184	622	069
88,9	1.410	1.122	310	1.012	74	6.720	90,8	379	297	78	291	070
89,1	3.575	2.826	790	2.619	172	16.240	94,4	842	667	184	514	071
83,4	1.013	798	237	738	98	9.573	97,7	522	409	108	367	072
91,6	731	572	153	481	121	11.343	93,7	608	481	131	412	073
84,2	690	541	155	460	76	7.863	103,5	409	327	82	262	074
90,7	1.842	1.461	404	1.276	123	12.558	102,1	639	504	140	405	075
92,9	1.824	1.425	397	1.254	146	13.765	94,3	729	574	158	487	076
85,1	675	534	153	531	72	6.038	83,9	318	250	72	200	077
85,3	248	189	54	166	52	4.444	85,5	239	186	53	145	078
77,5	339	257	80	203	59	5.640	95,6	298	234	61	194	079
91,3	807	631	170	520	89	8.496	95,5	464	363	91	245	080
83,4	2.662	2.061	623	1.917	102	9.741	95,5	475	370	107	329	081
86,9	2.456	1.963	599	1.772	106	10.595	100,0	527	423	116	328	082
87,9	2.909	2.277	652	1.919	219	22.118	101,0	1.150	904	257	780	083
79,8	904	703	226	633	73	6.479	88,8	329	257	76	202	084
92,4	1.390	1.099	305	942	94	9.430	100,3	473	370	97	287	085
85,1	60.879	47.576	14.557	39.690	1.042	100.119	96,1	4.998	3.931	1.104	2.838	086
88,8	3.202	2.532	706	1.906	199	18.824	94,6	964	747	216	567	087
90,2	965	764	202	623	125	13.957	111,7	733	592	131	467	088
86,0	1.327	1.030	320	985	141	14.383	102,0	689	543	144	453	089
83,1	417	319	93	242	43	4.409	102,5	223	174	50	135	090
87,6	3.609	2.873	825	2.609	203	18.804	92,6	931	745	208	620	091
87,6	15.042	11.831	3.392	9.665	676	63.052	93,3	3.346	2.606	708	1.952	092
83,3	1.217	938	280	860	204	16.968	83,2	928	714	217	650	093
89,5	611	489	138	409	41	3.925	95,7	213	174	47	144	094
82,6	1.278	978	295	943	119	9.374	78,8	499	373	122	355	095
87,2	247.508	194.476	56.961	167.477	11.976	1.154.087	96,4	58.889	46.339	12.702	37.383	

TAV. 17 - Abitazioni occupate

Codice dei Comuni	COMUNI	EPOCA DI						
		Prima del 1919		1919 - 1945		1946 - 1960		1961
		Abitazioni	Stanze	Abitazioni	Stanze	Abitazioni	Stanze	Abitazioni
001	ALTIVOLE	281	1.414	87	476	114	626	380
002	ARCADE	147	798	82	440	119	628	234
003	ASOLO	598	3.103	131	714	163	899	496
004	BORSO DEL GRAPPA	391	1.917	113	617	117	613	277
005	BREDA DI PIAVE	236	1.188	221	1.180	261	1.264	397
006	CAERANO DI SAN MARCO	248	1.239	94	480	286	1.549	566
007	CAPPELLA MAGGIORE	206	1.092	94	489	235	1.261	335
008	CARBONERA	348	1.743	128	651	413	2.011	614
009	CASALE SUL SILE	291	1.448	91	445	289	1.420	616
010	CASIER	180	947	80	400	218	1.023	578
011	CASTELCUCCO	165	848	23	108	27	159	100
012	CASTELFRANCO VENETO	816	3.935	563	2.681	1.631	8.226	3.096
013	CASTELLO DI GODEGO	214	1.106	90	469	104	560	454
014	CAVASO DEL TOMBA	302	1.464	112	562	60	330	153
015	CESSALTO	145	802	128	601	116	555	147
016	CHIARANO	116	632	121	613	98	512	152
017	CIMADOLMO	107	596	241	1.367	91	509	175
018	CISON DI VALMARINO	389	1.669	90	405	110	578	181
019	CODOGNE'	229	1.214	138	723	168	920	423
020	COLLE UMBERTO	281	1.486	84	455	160	859	364
021	CONGLIANO	962	4.786	656	3.228	2.508	12.401	4.533
022	CORDIGNANO	329	1.762	200	1.146	314	1.610	416
023	CORNUDA	227	1.202	157	863	389	2.034	477
024	CRESPANO DEL GRAPPA	341	1.726	122	723	115	633	336
025	CROCETTA DEL MONTELLO	576	3.080	187	1.030	183	1.015	427
026	FARRA DI SOLIGO	467	2.313	187	1.007	284	1.443	641
027	FOLLINA	261	1.268	86	443	157	821	354
028	FONTANELLE	181	950	120	652	158	896	360
029	FONTE	229	1.129	97	538	144	764	412
030	FREGONA	339	1.602	78	372	139	746	219
031	GAIARINE	282	1.419	159	804	279	1.469	569
032	GIAVERA DEL MONTELLO	263	1.297	94	530	127	670	298
033	GODEGA DI SANT'URBANO	281	1.558	241	1.326	315	1.740	450
034	GORGIO AL MONTICANO	152	783	109	542	92	473	296
035	ISTRANA	235	1.004	92	432	189	878	461
036	LORIA	274	1.344	134	666	227	1.187	521
037	MANSUE'	124	699	82	460	87	508	261
038	MARENO DI PIAVE	277	1.494	168	914	284	1.609	599
039	MASER	284	1.426	91	451	154	840	371
040	MASERADA SUL PIAVE	237	1.169	213	1.086	331	1.783	411
041	MEDUNA DI LIVENZA	157	829	108	535	58	337	186
042	MIANE	260	1.145	109	534	157	845	341
043	MOGLIANO VENETO	723	3.849	491	2.553	1.359	6.529	2.030
044	MONASTIER DI TREVISO	129	686	107	605	96	496	206
045	MONFUMO	95	436	47	218	19	103	61
046	MONTEBELLUNA	988	5.250	504	2.647	1.341	7.243	2.447
047	MORGANO	133	640	65	304	119	583	243
048	MORIAGO DELLA BATTAGLIA	149	854	87	532	75	426	182

per epoca di costruzione

COSTRUZIONE									Codice dei Comuni
- 1971	1972 - 1975		1976 - 1980		dopo il 1980		TOTALE		
Stanze	Abitazioni	Stanze	Abitazioni	Stanze	Abitazioni	Stanze	Abitazioni	Stanze	
2.099	229	1.251	236	1.253	22	124	1.349	7.243	001
1.298	125	670	67	368	11	61	785	4.263	002
2.757	247	1.367	224	1.234	18	93	1.877	10.167	003
1.585	172	957	83	456	9	54	1.162	6.199	004
2.130	221	1.229	166	969	21	117	1.523	8.077	005
3.014	240	1.357	281	1.533	24	133	1.739	9.305	006
1.841	166	887	137	782	11	62	1.184	6.414	007
3.117	504	2.495	429	2.114	44	228	2.480	12.359	008
3.058	337	1.789	243	1.297	27	149	1.894	9.606	009
3.126	253	1.400	295	1.538	25	134	1.629	8.568	010
584	88	528	72	401	12	70	487	2.698	011
16.817	962	5.246	924	5.019	58	327	8.050	42.251	012
2.451	272	1.420	229	1.178	29	143	1.392	7.327	013
848	80	403	73	325	—	—	780	3.932	014
765	119	692	146	838	13	97	814	4.350	015
863	137	748	132	712	15	85	771	4.165	016
1.071	84	477	149	813	13	76	860	4.909	017
891	61	303	55	279	5	24	891	4.149	018
2.272	176	972	144	803	22	111	1.300	7.015	019
1.917	160	909	122	655	20	106	1.191	6.387	020
22.474	1.420	6.982	1.402	6.676	104	505	11.585	57.052	021
2.358	170	985	228	1.258	26	163	1.683	9.282	022
2.757	170	924	120	645	13	73	1.553	8.498	023
1.754	116	615	94	488	9	51	1.133	5.990	024
2.469	170	938	139	751	5	22	1.687	9.305	025
3.418	325	1.765	213	1.115	25	141	2.142	11.202	026
1.908	159	856	109	558	12	53	1.138	5.907	027
2.055	206	1.205	195	1.099	34	185	1.254	7.042	028
2.134	186	980	155	819	19	106	1.242	6.470	029
1.206	104	559	80	422	4	29	963	4.936	030
3.079	184	1.012	223	1.154	11	66	1.707	9.003	031
1.677	139	835	89	490	16	85	1.026	5.584	032
2.624	208	1.207	130	728	12	62	1.637	9.245	033
1.552	152	805	162	831	11	74	974	5.080	034
2.230	342	1.735	256	1.266	36	183	1.611	7.728	035
2.975	274	1.491	240	1.299	21	107	1.691	9.069	036
1.529	181	993	156	875	19	89	910	5.153	037
3.495	248	1.527	238	1.363	26	135	1.840	10.537	038
2.029	204	1.129	156	853	10	44	1.270	6.772	039
2.274	220	1.267	221	1.267	16	104	1.649	8.950	040
1.001	82	443	60	348	6	28	657	3.521	041
1.807	155	851	110	563	9	42	1.141	5.787	042
10.191	922	4.866	1.177	5.536	98	495	6.800	34.019	043
1.179	138	755	147	754	11	58	834	4.533	044
356	59	312	60	312	4	24	345	1.761	045
13.616	916	5.200	850	4.481	87	475	7.133	38.912	046
1.297	131	683	160	786	23	108	874	4.401	047
1.013	112	613	90	507	3	17	698	3.962	048

segue TAV. 17 — Abitazioni occupate

Codice dei Comuni	COMUNI	EPOCA DI						
		Prima del 1919		1919 - 1945		1946 - 1960		1961
		Abitazioni	Stanze	Abitazioni	Stanze	Abitazioni	Stanze	Abitazioni
049	MOTTA DI LIVENZA	302	1.612	191	949	340	1.651	687
050	NERVESIA DELLA BATTAGLIA	303	1.539	467	2.335	294	1.391	498
051	ODERZO	548	3.110	380	1.989	728	3.784	1.596
052	ORMELLE	145	846	132	748	102	559	224
053	ORSAGO	184	953	105	572	235	1.263	327
054	PADERNO DEL GRAPPA	185	1.002	52	285	43	237	136
055	PAESE	522	2.334	163	763	583	2.868	1.196
056	PEDEROBBA	567	2.845	222	1.170	199	1.125	390
057	PIEVE DI SOLIGO	394	1.946	161	818	526	2.571	976
058	PONTE DI PIAVE	152	849	310	1.688	214	1.060	405
059	PONZANO VENETO	238	1.167	157	772	232	1.178	615
060	PORTOBUFFOLE'	75	439	18	116	13	74	53
061	POSSAGNO	171	895	42	257	78	406	168
062	POVEGLIANO	159	791	72	355	146	795	262
063	PREGANZIOL	312	1.675	182	948	572	2.826	1.031
064	QUINTO DI TREVISO	281	1.308	137	654	258	1.263	663
065	REFRONTOLO	113	567	42	235	36	185	144
066	RESANA	208	874	92	400	149	653	508
067	REVINE LAGO	214	906	53	253	123	604	187
068	RIESE PIO X	303	1.413	191	927	216	1.147	568
069	RONCADE	383	2.002	221	1.117	408	1.996	1.039
070	SALGAREDA	89	542	218	1.310	166	812	300
071	SAN BIAGIO DI CALLALTA	414	2.159	370	1.998	406	1.968	745
072	SAN FIOR	303	1.528	136	720	287	1.560	499
073	SAN PIETRO DI FELETTO	287	1.477	104	584	161	860	369
074	SAN POLO DI PIAVE	183	1.026	127	697	112	637	224
075	SANTA LUCIA DI PIAVE	236	1.325	140	718	311	1.651	649
076	SAN VENDEMIANO	283	1.410	178	902	425	2.181	935
077	SAN ZENONE DEGLI EZZELINI	249	1.248	137	628	102	525	353
078	SARMEDE	205	906	159	793	126	636	243
079	SEGUSINO	186	858	74	334	76	395	200
080	SERNAGLIA DELLA BATTAGLIA	229	1.247	297	1.612	290	1.623	476
081	SILEA	243	1.270	143	714	307	1.453	786
082	SPRESIANO	509	2.524	238	1.189	416	2.023	730
083	SUSEGANA	289	1.559	323	1.725	400	2.075	897
084	TARZO	308	1.377	137	662	215	1.045	412
085	TREVIGNANO	277	1.356	116	638	227	1.218	556
086	TREVISO	2.832	13.627	2.659	13.203	8.426	40.131	9.899
087	VALDOBBIADENE	787	3.868	643	3.460	519	2.775	904
088	VAZZOLA	305	1.756	210	1.223	218	1.224	341
089	VEDELAGO	517	2.374	212	1.028	372	1.942	981
090	VIDOR	122	600	170	995	144	750	234
091	VILLORBA	590	3.082	295	1.495	752	3.769	1.220
092	VITTORIO VENETO	2.283	11.292	739	3.601	2.133	10.836	3.005
093	VOLPAGO DEL MONTELLO	540	2.679	220	1.121	300	1.608	668
094	ZENSON DI PIAVE	34	200	137	774	56	271	107
095	ZERO BRANCO	405	1.906	175	881	237	1.146	568
	TOTALE PROVINCIA	33.109	166.610	19.249	99.373	37.159	187.334	65.820

per epoca di costruzione

COSTRUZIONE									Codice dei Comuni
- 1971	1972 - 1975		1976 - 1980		dopo il 1980		TOTALE		
Stanze	Abitazioni	Stanze	Abitazioni	Stanze	Abitazioni	Stanze	Abitazioni	Stanze	
3.560	307	1.602	328	1.626	27	127	2.182	11.127	049
2.732	187	1.017	157	831	11	61	1.917	9.906	050
8.571	667	3.557	639	3.368	46	278	4.604	24.657	051
1.267	126	775	202	1.113	10	64	941	5.372	052
1.707	104	592	75	422	11	57	1.041	5.566	053
772	61	323	40	242	1	11	518	2.872	054
6.176	683	3.601	594	3.171	57	336	3.798	19.249	055
2.260	185	1.050	236	1.235	30	151	1.829	9.836	056
5.131	350	1.817	301	1.528	26	137	2.734	13.948	057
2.258	268	1.496	220	1.241	27	151	1.596	8.743	058
3.266	413	2.290	236	1.280	22	137	1.913	10.090	059
293	20	128	18	103	2	19	199	1.172	060
936	52	287	58	332	11	68	580	3.181	061
1.427	136	801	110	582	16	90	901	4.841	062
5.409	562	2.898	561	3.016	62	347	3.282	17.119	063
3.312	550	2.649	501	2.504	24	124	2.414	11.814	064
754	59	312	64	311	16	75	474	2.439	065
2.624	285	1.498	256	1.267	26	122	1.524	7.438	066
959	85	421	67	349	11	52	740	3.544	067
3.080	269	1.480	320	1.730	49	254	1.916	10.031	068
5.329	503	2.629	370	1.944	30	149	2.954	15.166	069
1.743	199	1.138	192	1.102	24	123	1.188	6.770	070
3.897	490	2.600	438	2.361	30	154	2.893	15.137	071
2.829	168	972	114	660	11	58	1.518	8.327	072
2.053	168	928	138	752	6	35	1.233	6.689	073
1.186	159	945	180	1.035	18	96	1.003	5.622	074
3.480	177	941	189	997	30	153	1.732	9.265	075
4.955	102	564	181	952	57	302	2.161	11.266	076
1.884	205	1.104	166	885	23	118	1.235	6.392	077
1.204	99	529	72	401	10	46	914	4.515	078
1.097	80	459	59	289	2	11	677	3.443	079
2.634	204	1.182	147	864	15	86	1.658	9.248	080
3.992	286	1.438	417	2.066	52	250	2.234	11.183	081
3.747	271	1.441	323	1.625	55	281	2.542	12.830	082
4.857	298	1.656	349	1.887	39	217	2.595	13.976	083
2.110	145	763	107	521	13	72	1.337	6.550	084
3.094	358	1.963	440	2.381	39	207	2.013	10.857	085
48.892	2.325	11.881	2.140	10.561	198	1.046	28.479	139.341	086
4.885	358	1.915	246	1.262	26	155	3.483	18.320	087
2.042	177	1.120	167	1.054	17	99	1.435	8.518	088
5.088	550	2.825	495	2.532	44	227	3.171	16.016	089
1.273	118	656	96	559	6	35	890	4.868	090
6.480	623	3.386	555	2.965	47	220	4.082	21.397	091
15.264	1.091	5.566	623	3.070	56	256	9.930	49.885	092
3.652	304	1.596	247	1.335	35	196	2.314	12.187	093
582	65	360	47	264	8	42	454	2.493	094
2.919	281	1.452	243	1.253	36	185	1.945	9.742	095
346.623	27.499	147.236	25.191	131.639	2.481	13.198	210.508	1.092.013	

TAV. 18 - Abitazioni occupate

Codice dei Comuni	COMUNI	ABITAZIONI							
		1			2			3	
		Abitazioni	Occupanti		Abitazioni	Occupanti		Abitazioni	Occu
			Famiglie	Componenti		Famiglie	Componenti		Famiglie
001	ALTIVOLE	—	—	—	37	37	64	86	88
002	ARCADE	—	—	—	22	22	39	54	55
003	ASOLO	3	4	4	51	53	78	175	184
004	BORSO DEL GRAPPA	—	—	—	48	49	92	100	103
005	BREDA DI PIAVE	—	—	—	36	38	65	127	136
006	CAERANO DI SAN MARCO	3	3	3	37	37	71	109	109
007	CAPPELLA MAGGIORE	—	—	—	23	24	35	66	72
008	CARBONERA	2	2	2	70	70	117	157	158
009	CASALE SUL SILE	3	3	3	43	43	81	149	161
010	CASIER	2	2	2	25	25	40	102	106
011	CASTELCUCCO	—	—	—	7	7	12	40	42
012	CASTELFRANCO VENETO	33	34	42	272	281	450	731	770
013	CASTELLO DI GODEGO	1	1	4	23	23	45	101	103
014	CAVASO DEL TOMBA	—	—	—	45	45	66	95	95
015	CESSALTO	2	2	2	21	21	41	78	81
016	CHIARANO	1	1	2	14	14	33	43	45
017	CIMADOLMO	—	—	—	16	16	27	50	51
018	CISON DI VALMARINO	4	4	4	73	74	97	149	151
019	CODOGNE'	17	17	17	24	24	32	90	96
020	COLLE UMBERTO	—	—	—	23	23	30	86	88
021	CONEGLIANO	40	40	52	348	352	540	959	991
022	CORDIGNANO	3	3	6	41	41	66	103	105
023	CORNUDA	9	10	18	31	33	50	97	99
024	CRESPANO DEL GRAPPA	1	1	1	30	31	52	132	136
025	CROCETTA DEL MONTELLO	3	3	4	25	26	39	96	100
026	FARRA DI SOLIGO	2	2	7	79	83	122	179	189
027	FOLLINA	—	—	—	28	28	36	101	102
028	FONTANELLE	1	1	1	11	11	20	63	67
029	FONTE	3	3	3	28	30	44	91	91
030	FREGONA	—	—	—	36	36	51	113	115
031	GAIARINE	2	2	3	56	57	80	106	106
032	GIAVERA DEL MONTELLO	2	2	2	41	41	70	90	99
033	GODEGA DI SANT'URBANO	—	—	—	53	54	100	102	106
034	GORGIO AL MONTICANO	1	1	1	28	28	50	75	75
035	ISTRANA	7	7	11	74	74	114	124	125
036	LORIA	1	1	1	59	60	96	130	132
037	MANSUE'	7	8	11	26	26	46	55	57
038	MARENO DI PIAVE	1	1	1	39	40	73	86	89
039	MASER	10	10	12	35	35	54	112	112
040	MASERADA SUL PIAVE	2	2	2	35	39	71	106	112
041	MEDUNA DI LIVENZA	—	—	—	14	14	25	54	54
042	MIANE	—	—	—	54	55	83	145	150
043	MOGLIANO VENETO	98	100	198	181	185	321	553	569
044	MONASTIER DI TREVISO	7	7	7	18	18	33	59	65
045	MONFUMO	1	1	2	11	11	14	33	34
046	MONTEBELLUNA	5	5	7	191	197	324	437	454
047	MORGANO	5	5	5	29	29	52	83	87
048	MORIAGO DELLA BATTAGLIA	3	3	5	15	15	21	33	33

per numero di stanze

CON STANZE												Codice dei Comuni
panti	4			5			6 e più					
	Abitazioni	Occupanti		Abitazioni	Occupanti		Abitazioni	Stanze	Occupanti			
		Famiglie	Componenti		Famiglie	Componenti			Famiglie	Componenti		
Componenti												
214	284	295	944	454	476	1.702	488	3.505	521	2.129	001	
118	191	219	621	207	233	736	311	2.258	364	1.288	002	
435	415	426	1.191	479	500	1.625	754	5.482	794	2.872	003	
244	273	291	824	303	316	1.025	438	3.196	480	1.621	004	
329	382	424	1.144	413	459	1.557	565	4.031	644	2.428	005	
254	387	388	1.186	539	545	1.870	664	4.658	671	2.650	006	
152	224	237	636	384	409	1.337	487	3.354	531	1.872	007	
376	819	831	2.443	801	827	2.823	631	4.465	677	2.647	008	
430	545	598	1.822	615	689	2.278	539	3.815	631	2.299	009	
251	391	407	1.174	591	622	2.118	518	3.691	561	2.081	010	
75	88	91	237	147	154	504	205	1.477	222	805	011	
1.816	1.889	1.977	5.841	2.335	2.456	8.487	2.790	20.250	2.991	11.639	012	
264	357	375	1.254	440	463	1.789	470	3.349	500	2.183	013	
222	174	174	468	194	194	633	272	1.891	274	1.026	014	
211	170	174	524	264	269	1.016	279	2.072	284	1.315	015	
102	144	153	460	257	267	957	312	2.146	319	1.374	016	
114	161	167	454	219	234	759	414	2.988	436	1.673	017	
289	259	277	656	193	209	587	213	1.551	231	719	018	
219	242	251	747	418	440	1.555	509	3.622	546	2.199	019	
207	272	283	775	352	370	1.232	458	3.235	492	1.799	020	
2.012	3.293	3.428	9.177	4.240	4.418	13.947	2.705	19.067	2.852	9.836	021	
233	337	345	979	494	503	1.673	705	5.070	733	2.753	022	
200	331	345	926	463	477	1.463	622	4.497	672	2.339	023	
265	247	255	655	320	338	1.034	403	2.945	431	1.464	024	
213	410	436	1.140	447	480	1.512	706	5.089	825	2.770	025	
394	571	616	1.584	571	619	1.945	740	5.366	846	2.917	026	
217	273	284	705	358	372	1.102	378	2.666	415	1.346	027	
145	217	231	658	385	411	1.451	577	4.037	644	2.559	028	
214	305	308	913	424	437	1.562	391	2.798	409	1.637	029	
257	215	225	564	280	293	878	319	2.265	340	1.149	030	
232	394	394	1.182	565	565	2.132	584	4.170	586	2.558	031	
221	225	249	696	251	265	903	417	3.075	483	1.776	032	
230	303	311	910	460	480	1.620	719	5.321	755	2.915	033	
196	243	243	746	319	319	1.170	308	2.211	308	1.415	034	
364	460	476	1.572	571	597	2.238	375	2.506	403	1.856	035	
337	393	408	1.367	446	464	1.754	662	4.758	727	3.069	036	
184	145	149	480	265	269	1.037	412	3.024	419	1.872	037	
182	352	364	1.077	500	514	1.810	862	6.292	918	3.689	038	
302	250	255	798	368	375	1.315	495	3.516	503	2.115	039	
264	370	418	1.199	504	593	1.857	632	4.560	767	2.674	040	
127	154	158	502	206	211	820	229	1.685	236	1.010	041	
311	276	285	732	297	309	909	369	2.655	401	1.267	042	
1.373	1.946	2.017	5.860	2.062	2.157	7.270	1.960	13.806	2.123	7.701	043	
136	189	202	569	244	288	957	317	2.337	409	1.413	044	
88	88	93	322	86	87	345	126	857	129	550	045	
1.016	1.610	1.669	4.741	2.040	2.137	6.966	2.850	20.574	3.109	11.395	046	
213	236	247	702	276	293	1.057	245	1.765	269	1.089	047	
69	161	163	418	167	173	572	319	2.351	346	1.203	048	

segue TAV. 18 — Abitazioni occupate

Codice dei Comuni	COMUNI	ABITAZIONI							
		1			2			3	
		Abitazioni	Occupanti		Abitazioni	Occupanti		Abitazioni	Occu
			Famiglie	Componenti		Famiglie	Componenti		Famiglie
049	MOTTA DI LIVENZA	25	25	38	51	52	78	162	169
050	NERVESA DELLA BATTAGLIA	5	5	7	63	67	100	219	236
051	ODERZO	3	3	3	75	77	118	272	286
052	ORMELLE	3	3	4	25	25	36	46	47
053	ORSAGO	—	—	—	33	33	51	65	67
054	PADERNO DEL GRAPPA	—	—	—	6	6	13	40	40
055	PAESE	1	1	2	133	134	219	292	305
056	PEDEROBBA	1	1	1	71	73	124	164	169
057	PIEVE DI SOLIGO	10	10	14	79	80	145	242	247
058	PONTE DI PIAVE	—	—	—	26	26	45	102	104
059	PONZANO VENETO	1	1	1	52	53	88	122	126
060	PORTOBUFFOLE'	—	—	—	1	1	1	9	12
061	POSSAGNO	3	3	3	13	13	22	55	55
062	POVEGLIANO	3	3	6	41	41	84	62	70
063	PREGANZIOL	5	5	10	73	76	145	231	237
064	QUINTO DI TREVISO	4	4	6	50	50	95	133	138
065	REFRONTOLO	1	1	1	23	23	40	43	44
066	RESANA	3	3	5	74	74	129	188	197
067	REVINE LAGO	2	2	2	56	57	87	115	119
068	RIESE PIO X	1	1	1	63	66	106	178	182
069	RONCADE	16	18	58	53	54	115	204	216
070	SALGAREDA	3	3	4	10	10	17	82	85
071	SAN BIAGIO DI CALLALTA	4	4	4	49	50	78	207	216
072	SAN FIOR	—	—	—	40	40	65	101	111
073	SAN PIETRO DI FELETTO	7	7	11	27	27	48	79	81
074	SAN POLO DI PIAVE	3	3	9	24	24	47	52	53
075	SANTA LUCIA DI PIAVE	1	1	1	29	29	41	97	103
076	SAN VENDEMIANO	1	2	5	54	54	87	162	167
077	SAN ZENONE DEGLI EZZELINI	8	8	8	39	39	75	94	94
078	SARMEDE	—	—	—	42	42	62	109	112
079	SEGUSINO	—	—	—	14	14	23	88	89
080	SERNAGLIA DELLA BATTAGLIA	—	—	—	32	33	45	111	114
081	SILEA	—	—	—	33	33	65	175	177
082	SPRESIANO	8	8	15	69	72	112	231	246
083	SUSEGANA	2	2	4	17	18	23	157	166
084	TARZO	3	3	3	58	59	93	156	162
085	TREVIGNANO	2	2	8	56	58	91	128	137
086	TREVISO	70	78	101	840	874	1.334	2.685	2.795
087	VALDOBBIADENE	6	6	9	110	114	164	328	345
088	VAZZOLA	—	—	—	23	23	36	78	78
089	VEDELAGO	5	5	6	126	126	208	302	309
090	VIDOR	1	1	5	20	20	23	74	76
091	VILLORBA	8	8	13	96	97	175	275	283
092	VITTORIO VENETO	14	17	21	345	350	520	995	1.018
093	VOLPAGO DEL MONTELLO	3	3	4	94	97	154	216	221
094	ZENSON DI PIAVE	—	—	—	6	7	12	28	32
095	ZERO BRANCO	2	2	3	74	74	119	191	191
	TOTALE PROVINCIA	523	543	841	5.914	6.040	9.720	17.050	17.675

per numero di stanze

CON STANZE												Codice dei Comuni
panti	4			5			6 e più					
	Abitazioni	Occupanti		Abitazioni	Occupanti		Abitazioni	Stanze	Occupanti			
		Famiglie	Componenti		Famiglie	Componenti			Famiglie	Componenti		
Componenti												
353	536	566	1.687	770	810	2.729	638	4.520	712	2.727	049	
566	491	529	1.446	465	529	1.722	674	4.829	805	2.697	050	
613	1.030	1.078	3.053	1.646	1.732	5.745	1.578	11.338	1.709	6.264	051	
113	185	191	526	260	267	901	422	3.141	455	1.861	052	
135	244	251	689	308	326	1.082	391	2.789	419	1.555	053	
75	119	119	286	130	133	380	223	1.614	226	833	054	
721	994	1.050	3.248	1.219	1.320	4.680	1.159	8.035	1.275	4.930	055	
361	403	422	1.046	477	515	1.579	713	5.204	810	2.761	056	
587	714	747	2.084	824	855	2.807	865	6.078	942	3.420	057	
249	319	325	941	504	525	1.797	645	4.589	682	2.666	058	
303	448	469	1.391	605	648	2.199	685	4.802	771	2.954	059	
21	43	55	135	48	53	176	98	731	116	362	060	
125	129	133	340	136	138	419	244	1.791	263	869	061	
177	217	229	736	253	274	937	325	2.437	378	1.402	062	
562	809	836	2.438	1.144	1.187	3.941	1.020	7.319	1.088	4.043	063	
327	845	889	2.616	874	947	3.207	508	3.561	581	2.213	064	
105	115	116	381	146	147	536	146	1.073	148	598	065	
542	422	452	1.641	449	481	1.844	388	2.790	428	1.769	066	
217	207	219	546	158	172	497	202	1.467	217	674	067	
463	445	470	1.547	569	589	2.170	660	4.745	708	2.971	068	
565	793	841	2.679	959	1.033	3.673	929	6.465	1.046	4.138	069	
213	223	241	708	347	368	1.266	523	3.874	572	2.313	070	
523	748	772	2.384	936	977	3.483	949	6.742	1.007	4.013	071	
250	327	359	1.014	456	507	1.665	594	4.356	685	2.424	072	
182	269	277	838	378	389	1.321	473	3.425	498	1.822	073	
122	183	194	547	304	319	1.079	437	3.163	477	2.000	074	
224	411	453	1.331	585	654	2.128	609	4.346	717	2.478	075	
411	511	529	1.511	689	723	2.508	744	5.182	819	3.127	076	
223	309	313	1.038	357	359	1.345	428	3.003	434	1.859	077	
262	241	253	702	265	288	945	257	1.815	279	1.034	078	
169	179	182	462	173	176	528	223	1.570	232	836	079	
229	356	367	1.042	464	477	1.601	695	5.107	741	2.597	080	
450	677	704	2.124	788	832	2.808	561	3.944	605	2.318	081	
581	744	785	2.272	749	823	2.680	741	5.270	852	2.944	082	
372	627	701	1.924	874	990	2.987	918	6.591	1.100	3.677	083	
355	393	415	1.125	361	385	1.194	366	2.586	411	1.441	084	
312	419	438	1.310	585	609	2.084	823	5.758	908	3.567	085	
5.560	8.392	8.793	22.715	9.746	10.368	31.472	6.746	47.238	7.394	24.226	086	
672	845	917	2.234	1.015	1.118	3.279	1.179	8.655	1.355	4.329	087	
181	220	235	677	368	382	1.355	746	5.518	792	3.274	088	
775	800	826	2.757	997	1.023	3.896	941	6.668	993	4.402	089	
153	191	202	489	241	269	816	363	2.636	416	1.410	090	
689	1.052	1.090	3.362	1.280	1.350	4.638	1.371	9.764	1.511	5.656	091	
2.050	2.704	2.779	7.167	3.047	3.157	9.779	2.825	20.145	3.009	9.900	092	
539	502	526	1.517	630	671	2.325	869	6.190	976	3.711	093	
71	102	114	314	131	143	442	187	1.334	220	729	094	
489	545	557	1.731	582	598	2.237	551	3.929	579	2.504	095	
39.554	53.139	55.621	157.326	65.506	69.212	228.771	68.376	488.426	74.588	275.254		

TAV. 19 - Abitazioni occupate

Codice dei Comuni	COMUNI	TOTALE ABITAZIONI		ACQUA POTABILE						ABITAZIONI	
		Numero	Stanze	Di acquedotto			Di pozzo o cisterna	TOTALE	Nell'abitazione		
				Nell'abitazione	Fuori dell'abitazione	TOTALE			1	2 o più	
001	ALTIVOLE	1.349	7.243	1.334	12	1.346	1	1.347	882	320	
002	ARCADE	785	4.263	774	8	782	1	783	561	168	
003	ASOLO	1.877	10.167	1.845	18	1.863	7	1.870	1.267	370	
004	BORSO DEL GRAPPA	1.162	6.199	1.131	19	1.150	10	1.160	804	211	
005	BREDA DI PIAVE	1.523	8.077	208	38	246	1.252	1.498	1.079	287	
006	CAERANO DI SAN MARCO	1.739	9.305	1.720	12	1.732	2	1.734	1.218	385	
007	CAPPELLA MAGGIORE	1.184	6.414	1.164	10	1.174	8	1.182	843	262	
008	CARBONERA	2.480	12.359	112	6	118	2.342	2.460	1.813	555	
009	CASALE SUL SILE	1.894	9.606	1.683	11	1.694	188	1.882	1.377	418	
010	CASIER	1.629	8.568	1.163	12	1.175	449	1.624	1.024	559	
011	CASTELCUCCO	487	2.698	470	12	482	3	485	327	98	
012	CASTELFRANCO VENETO	8.050	42.251	4.968	102	5.070	2.934	8.004	5.479	2.211	
013	CASTELLO DI GODEGO	1.392	7.327	1.169	24	1.193	196	1.389	968	323	
014	CAVASO DEL TOMBA	780	3.932	743	24	767	12	779	532	88	
015	CESSALTO	814	4.350	796	9	805	8	813	619	130	
016	CHIARANO	771	4.165	710	6	716	41	757	546	128	
017	CIMADOLMO	860	4.909	61	5	66	790	856	587	166	
018	CISON DI VALMARINO	891	4.149	852	26	878	3	881	597	123	
019	CODOGNE'	1.300	7.015	967	15	982	294	1.276	973	193	
020	COLLE UMBERTO	1.191	6.387	1.181	3	1.184	7	1.191	869	263	
021	CONEGLIANO	11.585	57.052	11.465	63	11.528	52	11.580	8.189	3.168	
022	CORDIGNANO	1.683	9.282	1.577	22	1.599	76	1.675	1.271	288	
023	CORNUDA	1.553	8.498	1.519	26	1.545	5	1.550	1.085	360	
024	CRESPANO DEL GRAPPA	1.133	5.990	1.126	3	1.129	1	1.130	803	240	
025	CROCETTA DEL MONTELLO	1.687	9.305	1.660	23	1.683	1	1.684	1.215	278	
026	FARRA DI SOLIGO	2.142	11.202	2.082	26	2.108	27	2.135	1.532	407	
027	FOLLINA	1.138	5.907	1.098	7	1.105	28	1.133	881	173	
028	FONTANELLE	1.254	7.042	708	12	720	510	1.230	857	292	
029	FONTE	1.242	6.470	1.196	26	1.222	14	1.236	902	235	
030	FREGONA	963	4.936	919	16	935	10	945	705	125	
031	GAIARINE	1.707	9.003	1.232	12	1.244	444	1.688	1.120	458	
032	GIAVERA DEL MONTELLO	1.026	5.584	997	26	1.023	2	1.025	700	197	
033	GODEGA DI SANT'URBANO	1.637	9.245	948	23	971	654	1.625	1.170	318	
034	GORGO AL MONTICANO	974	5.060	880	14	894	68	962	723	157	
035	ISTRANA	1.611	7.728	1.528	8	1.536	74	1.610	1.142	344	
036	LORIA	1.691	9.069	1.668	14	1.682	6	1.688	1.206	305	
037	MANSUE'	910	5.153	633	15	648	242	890	617	200	
038	MARENO DI PIAVE	1.840	10.537	1.037	25	1.062	760	1.822	1.363	332	
039	MASER	1.270	6.772	1.246	18	1.264	2	1.266	868	233	
040	MASERADA SUL PIAVE	1.649	8.950	103	11	114	1.524	1.638	1.159	342	
041	MEDUNA DI LIVENZA	657	3.521	642	5	647	9	656	449	164	
042	MIANE	1.141	5.787	1.104	23	1.127	8	1.135	786	223	
043	MOGLIANO VENETO	6.800	34.019	6.634	47	6.681	82	6.763	4.550	2.073	
044	MONASTIER DI TREVISO	834	4.533	784	7	791	35	826	571	206	
045	MONFUMO	345	1.761	330	11	341	3	344	239	42	
046	MONTEBELLUNA	7.133	38.912	7.075	45	7.120	7	7.127	4.826	1.889	
047	MORGANO	874	4.401	55	8	63	795	858	584	196	
048	MORIAGO DELLA BATTAGLIA	698	3.962	681	11	692	5	697	470	162	

per servizio installato

FORNITE DI											ABITAZIONI SFORNITE DI ACQUA POTABILE E GABINETTO	Codice dei Comuni
GABINETTO						BAGNO	ELETTRICITÀ	RISCALDAMENTO				
		Fuori dell'abitazione		TOTALE				Impianto fisso	Con apparecchi singoli			
TOTALE	di cui con scarico	TOTALE	di cui con scarico	Numero	di cui con scarico							
1.202	1.195	120	17	1.322	1.212	1.209	1.349	772	466	—	001	
729	727	51	7	780	734	723	784	447	299	—	002	
1.637	1.547	149	15	1.786	1.562	1.628	1.874	1.039	738	3	003	
1.015	1.012	134	12	1.149	1.024	1.002	1.160	562	280	1	004	
1.366	1.308	129	14	1.495	1.322	1.373	1.521	796	649	1	005	
1.603	1.551	122	13	1.725	1.564	1.604	1.737	1.217	490	2	006	
1.105	1.064	60	5	1.165	1.069	1.099	1.182	799	357	2	007	
2.368	2.334	97	14	2.465	2.348	2.348	2.477	1.804	636	2	008	
1.795	1.754	76	9	1.871	1.763	1.776	1.892	1.276	578	2	009	
1.583	1.544	39	5	1.622	1.549	1.560	1.628	1.261	329	1	010	
425	410	45	3	470	413	422	485	259	222	1	011	
7.690	7.518	258	69	7.948	7.587	7.644	8.038	6.275	1.601	10	012	
1.291	1.282	87	19	1.378	1.301	1.297	1.392	1.046	295	—	013	
620	603	149	11	769	614	631	777	275	497	—	014	
749	698	43	4	792	702	724	811	410	388	—	015	
674	654	30	4	704	658	703	769	450	316	4	016	
753	724	95	10	848	734	759	854	429	425	—	017	
720	716	149	19	869	735	690	887	287	602	6	018	
1.166	1.094	87	15	1.253	1.109	1.161	1.300	657	580	5	019	
1.132	1.118	55	9	1.187	1.127	1.116	1.190	778	391	—	020	
11.357	10.536	145	33	11.502	10.569	11.172	11.575	9.416	2.076	2	021	
1.559	1.426	101	14	1.660	1.440	1.538	1.682	991	660	1	022	
1.445	1.350	79	27	1.524	1.377	1.426	1.550	982	536	1	023	
1.043	1.038	79	29	1.122	1.067	1.044	1.131	643	431	2	024	
1.493	1.395	176	28	1.669	1.423	1.466	1.682	756	848	—	025	
1.939	1.866	166	30	2.105	1.896	1.905	2.137	1.236	413	2	026	
1.054	1.053	46	20	1.100	1.073	1.033	1.134	653	473	3	027	
1.149	1.114	76	4	1.225	1.118	1.146	1.250	738	474	7	028	
1.137	1.066	76	8	1.213	1.074	1.143	1.240	814	398	3	029	
830	802	70	18	900	820	818	955	426	438	12	030	
1.578	1.571	112	10	1.690	1.581	1.571	1.706	1.091	609	5	031	
897	837	112	6	1.009	843	895	1.025	546	426	1	032	
1.488	1.406	121	19	1.609	1.425	1.493	1.637	961	654	2	033	
880	834	71	7	951	841	879	974	561	378	1	034	
1.486	1.432	86	12	1.572	1.444	1.477	1.605	950	515	1	035	
1.511	1.491	131	29	1.642	1.520	1.505	1.688	1.082	551	3	036	
817	792	54	4	871	796	821	906	541	331	4	037	
1.695	1.614	105	16	1.800	1.630	1.681	1.832	1.126	652	3	038	
1.101	1.065	147	14	1.248	1.079	1.100	1.268	672	509	—	039	
1.501	1.462	127	12	1.628	1.474	1.505	1.644	957	591	—	040	
613	603	40	3	653	606	609	657	368	278	—	041	
1.009	999	101	42	1.110	1.041	978	1.140	536	546	2	042	
6.623	6.256	108	24	6.731	6.280	6.504	6.792	5.166	1.560	2	043	
777	750	37	2	814	752	762	833	529	265	3	044	
281	281	51	6	332	287	285	345	133	208	—	045	
6.715	6.677	335	81	7.050	6.758	6.636	7.129	4.801	2.181	5	046	
780	743	70	5	850	748	775	873	493	376	6	047	
632	579	58	6	690	585	623	696	404	256	—	048	

segue TAV. 19 — Abitazioni occupate

Codice dei Comuni	COMUNI	TOTALE ABITAZIONI		ACQUA POTABILE						ABITAZIONI	
		Numero	Stanze	Di acquedotto			Di pozzo o cisterna	TOTALE	Nell'abitazione		
				Nell'abi- tazione	Fuori dell'abi- tazione	TOTALE			1	2 o più	
049	MOTTA DI LIVENZA	2.182	11.127	2.049	12	2.061	117	2.178	1.609	478	
050	NERVESA DELLA BATTAGLIA	1.917	9.906	1.866	41	1.907	2	1.909	1.394	267	
051	ODERZO	4.604	24.657	4.318	27	4.345	247	4.592	3.288	1.165	
052	ORMELLE	941	5.372	143	25	168	755	923	629	216	
053	ORSAGO	1.041	5.566	870	4	874	163	1.037	773	205	
054	PADERNO DEL GRAPPA	518	2.872	510	8	518	—	518	365	95	
055	PAESE	3.798	19.249	3.594	22	3.616	176	3.792	2.628	986	
056	PEDEROBBA	1.829	9.836	1.787	28	1.815	5	1.820	1.212	402	
057	PIEVE DI SOLIGO	2.734	13.948	2.697	29	2.726	5	2.731	1.967	642	
058	PONTE DI PIAVE	1.596	8.743	1.217	14	1.231	354	1.585	1.139	359	
059	PONZANO VENETO	1.913	10.090	1.801	29	1.830	80	1.910	1.300	483	
060	PORTOBUFFOLE'	199	1.172	160	—	160	35	195	160	28	
061	POSSAGNO	580	3.181	549	5	554	25	579	413	114	
062	POVEGLIANO	901	4.841	886	7	893	5	898	622	192	
063	PREGANZIOL	3.282	17.119	2.519	22	2.541	730	3.271	2.250	940	
064	QUINTO DI TREVISO	2.414	11.814	45	3	48	2.364	2.412	1.715	585	
065	REFRONTOLO	474	2.439	460	10	470	3	473	334	86	
066	RESANA	1.524	7.438	83	15	98	1.417	1.515	1.062	305	
067	REVINE LAGO	740	3.544	724	12	736	1	737	505	117	
068	RIESE PIO X	1.916	10.031	1.855	12	1.867	45	1.912	1.372	363	
069	RONCADE	2.954	15.166	2.856	28	2.884	58	2.942	2.284	514	
070	SALGAREDA	1.188	6.770	1.163	11	1.174	11	1.185	853	271	
071	SAN BIAGIO DI CALLALTA	2.893	15.137	1.725	44	1.769	1.084	2.853	2.092	563	
072	SAN FIOR	1.518	8.327	1.361	24	1.385	123	1.508	1.100	284	
073	SAN PIETRO DI FELETTO	1.233	6.689	1.189	18	1.207	20	1.227	871	263	
074	SAN POLO DI PIAVE	1.003	5.622	63	8	71	922	993	661	256	
075	SANTA LUCIA DI PIAVE	1.732	9.265	1.709	14	1.723	6	1.729	1.355	305	
076	SAN VENDEMIANO	2.161	11.266	1.561	14	1.575	572	2.147	1.622	392	
077	SAN ZENONE DEGLI EZZELINI	1.235	6.392	1.220	13	1.233	1	1.234	908	199	
078	SARMEDE	914	4.515	866	14	880	18	898	703	95	
079	SEGUSINO	677	3.443	673	3	676	1	677	504	118	
080	SERNAGLIA DELLA BATTAGLIA	1.658	9.248	1.605	24	1.629	27	1.656	1.177	360	
081	SILEA	2.234	11.183	1.638	15	1.653	573	2.226	1.597	563	
082	SPRESIANO	2.542	12.830	2.518	15	2.533	6	2.539	1.851	547	
083	SUSEGANA	2.595	13.976	2.552	25	2.577	11	2.588	1.949	532	
084	TARZO	1.337	6.550	1.276	29	1.305	24	1.329	1.007	180	
085	TREVIGNANO	2.013	10.857	1.985	25	2.010	2	2.012	1.333	522	
086	TREVISO	28.479	139.341	23.020	188	23.208	5.223	28.431	21.192	6.716	
087	VALDOBBIADENE	3.483	18.320	3.408	47	3.455	12	3.467	2.493	673	
088	VAZZOLA	1.435	8.518	221	11	232	1.183	1.415	1.049	245	
089	VEDELAGO	3.171	16.016	2.763	29	2.792	364	3.156	2.262	618	
090	VIDOR	890	4.868	874	12	886	1	887	614	188	
091	VILLORBA	4.082	21.397	1.660	20	1.680	2.391	4.071	2.782	1.084	
092	VITTORIO VENETO	9.930	49.885	9.713	67	9.780	116	9.896	7.328	2.118	
093	VOLPAGO DEL MONTELLO	2.314	12.187	2.279	24	2.303	5	2.308	1.627	410	
094	ZENSON DI PIAVE	454	2.493	449	4	453	1	454	352	65	
095	ZERO BRANCO	1.945	9.742	231	27	258	1.650	1.908	1.343	410	
	TOTALE PROVINCIA	210.508	1.092.013	172.689	1.997	174.686	34.926	209.612	149.994	47.184	

per servizio installato

FORNITE DI										ABITAZIONI SFORNITE DI ACQUA POTABILE E GABINETTO	Codice dei Comuni
GABINETTO						BAGNO	ELETTRICITÀ	RISCALDAMENTO			
		Fuori dell'abitazione		TOTALE				Impianto fisso	Con apparecchi singoli		
TOTALE	di cui con scarico	TOTALE	di cui con scarico	Numero	di cui con scarico						
2.087	2.070	77	14	2.164	2.084	2.059	2.182	1.449	703	1	049
1.661	1.584	193	40	1.854	1.624	1.640	1.910	940	806	3	050
4.453	4.223	113	12	4.566	4.235	4.420	4.601	3.403	1.130	3	051
845	800	83	10	928	810	842	941	533	392	2	052
978	975	53	5	1.031	980	966	1.038	716	313	2	053
460	451	50	3	510	454	456	516	249	257	—	054
3.614	3.481	139	23	3.753	3.504	3.582	3.796	2.687	1.020	1	055
1.614	1.596	184	33	1.798	1.629	1.617	1.825	900	833	2	056
2.609	2.568	104	24	2.713	2.592	2.562	2.732	2.034	688	—	057
1.498	1.414	77	6	1.575	1.420	1.481	1.595	976	599	2	058
1.783	1.714	101	26	1.884	1.740	1.777	1.910	1.291	492	1	059
188	184	9	2	197	186	182	199	122	77	2	060
527	523	39	8	566	531	513	580	283	154	—	061
814	778	76	15	890	793	813	900	537	258	—	062
3.190	3.033	74	19	3.264	3.052	3.172	3.281	2.571	672	—	063
2.300	2.292	91	16	2.391	2.308	2.272	2.414	1.843	535	2	064
420	411	41	4	461	415	398	472	273	186	—	065
1.367	1.324	138	13	1.505	1.337	1.372	1.522	964	490	1	066
622	579	88	15	710	594	584	737	315	393	2	067
1.735	1.715	139	10	1.874	1.725	1.747	1.912	1.226	609	3	068
2.798	2.747	121	20	2.919	2.767	2.794	2.949	1.973	923	1	069
1.124	1.051	38	1	1.162	1.052	1.113	1.188	700	462	—	070
2.655	2.622	202	62	2.857	2.684	2.653	2.888	1.742	1.070	5	071
1.384	1.350	105	15	1.489	1.365	1.384	1.512	902	576	1	072
1.134	1.029	52	4	1.186	1.033	1.109	1.231	728	496	4	073
917	896	78	9	995	905	917	1.003	616	373	—	074
1.660	1.610	61	16	1.721	1.626	1.652	1.730	1.216	504	—	075
2.014	1.993	119	29	2.133	2.022	2.011	2.157	1.333	820	—	076
1.107	1.053	99	10	1.206	1.063	1.098	1.233	721	459	—	077
798	783	70	14	868	797	779	910	431	435	9	078
622	609	50	17	672	626	598	677	366	308	—	079
1.537	1.530	105	20	1.642	1.550	1.535	1.651	1.129	503	—	080
2.160	2.114	49	7	2.209	2.121	2.145	2.234	1.628	593	1	081
2.398	2.374	127	28	2.525	2.402	2.356	2.539	1.648	868	—	082
2.481	2.267	87	11	2.568	2.278	2.428	2.590	1.732	823	1	083
1.187	1.157	100	12	1.287	1.169	1.153	1.334	652	661	3	084
1.855	1.850	131	3	1.986	1.853	1.852	2.013	1.346	565	1	085
27.908	27.584	485	164	28.393	27.748	27.232	28.462	22.119	6.174	8	086
3.166	3.050	255	57	3.421	3.107	3.120	3.472	1.940	1.434	5	087
1.294	1.243	118	23	1.412	1.266	1.299	1.434	760	627	3	088
2.880	2.786	242	17	3.122	2.803	2.859	3.169	1.965	1.095	4	089
802	767	78	7	880	774	787	889	530	353	1	090
3.866	3.819	187	52	4.053	3.871	3.841	4.081	2.805	1.104	2	091
9.446	9.358	403	110	9.849	9.468	9.259	9.911	6.644	3.106	7	092
2.037	1.984	237	24	2.274	2.008	2.033	2.308	1.155	1.095	2	093
417	367	26	3	443	370	407	454	231	215	—	094
1.753	1.653	131	16	1.884	1.669	1.756	1.940	1.124	694	10	095
197.178	191.252	10.480	1.832	207.658	193.084	194.884	210.215	139.859	64.715	206	

TAV. 20 - Abitazioni occupate per figura giuridica

Codice dei Comuni	COMUNI	ABITAZIONI OCCUPATE									
		PERSONA FISICA		IMPRESE		COOPERATIVE EDILIZIE A PROPRIETÀ INDIVIDUALE E INDIVISA		STATO, REGIONI, PROVINCE COMUNI, IACP		ENTI PREVIDENZIALI	
		Abitazioni	Stanze	Abitazioni	Stanze	Abitazioni	Stanze	Abitazioni	Stanze	Abitazioni	Stanze
001	ALTIVOLE	1.331	7.131	4	20	2	14	9	56	—	—
002	ARCADE	775	4.211	3	14	—	—	5	25	—	—
003	ASOLO	1.820	9.825	8	49	1	5	25	145	—	—
004	BORSO DEL GRAPPA	1.155	6.154	5	28	—	—	—	—	—	—
005	BREDA DI PIAVE	1.437	7.683	5	28	5	31	60	241	—	—
006	CAERANO DI SAN MARCO	1.603	8.617	9	57	35	198	83	390	7	34
007	CAPPELLA MAGGIORE	1.164	6.312	4	18	—	—	10	50	—	—
008	CARBONERA	2.325	11.678	80	341	4	19	37	149	1	4
009	CASALE SUL SILE	1.784	9.068	14	71	—	—	92	442	—	—
010	CASIER	1.557	8.194	19	112	11	61	32	150	2	14
011	CASTELCUCCO	477	2.638	4	30	1	5	3	15	—	—
012	CASTELFRANCO VENETO	6.935	37.156	96	454	45	255	882	3.935	4	21
013	CASTELLO DI GODEGO	1.325	7.003	12	58	5	28	3	13	—	—
014	CAVASO DEL TOMBA	771	3.884	2	9	—	—	4	21	—	—
015	CESSALTO	688	3.774	2	13	1	3	117	521	—	—
016	CHIARANO	674	3.649	5	26	—	—	37	194	—	—
017	CIMADOLMO	845	4.844	4	19	—	—	8	29	—	—
018	CISON DI VALMARINO	885	4.118	2	12	—	—	2	10	—	—
019	CODOGNE'	1.271	6.945	1	2	—	—	25	51	—	—
020	COLLE UMBERTO	1.174	6.304	2	9	—	—	10	42	2	9
021	CONEGLIANO	10.472	52.002	174	846	26	153	715	3.177	2	5
022	CORDIGNANO	1.646	9.079	14	76	1	8	12	64	—	—
023	CORNUDA	1.496	8.227	14	68	4	28	27	118	1	4
024	CRESPANO DEL GRAPPA	1.083	5.737	9	45	24	127	10	38	—	—
025	CROCETTA DEL MONTELLO	1.635	9.055	13	69	1	6	32	138	4	22
026	FARRA DI SOLIGO	2.086	10.944	16	78	—	—	34	144	—	—
027	FOLLINA	1.100	5.699	20	117	—	—	17	87	—	—
028	FONTANELLE	1.210	6.822	4	22	—	—	35	162	—	—
029	FONTE	1.141	5.984	25	125	33	140	25	123	—	—
030	FREGONA	955	4.893	3	13	1	4	2	11	—	—
031	GAIARINE	1.653	8.739	5	28	—	—	33	155	—	—
032	GIAVERA DEL MONTELLO	989	5.414	3	27	—	—	21	85	—	—
033	GODEGA DI SANT'URBANO	1.598	9.054	7	43	2	10	17	64	5	26
034	GORGO AL MONTICANO	904	4.737	25	111	—	—	29	108	—	—
035	ISTRANA	1.501	7.243	14	65	3	14	83	353	—	—
036	LORIA	1.662	8.932	8	38	—	—	2	8	—	—
037	MANSUE'	885	5.024	2	9	—	—	14	67	1	4
038	MARENO DI PIAVE	1.794	10.293	5	28	—	—	34	162	—	—
039	MASER	1.223	6.502	6	51	—	—	30	141	—	—
040	MASERADA SUL PIAVE	1.583	8.632	10	49	1	6	52	244	—	—
041	MEDUNA DI LIVENZA	638	3.434	—	—	—	—	16	67	—	—
042	MIANE	1.131	5.715	3	16	1	8	1	3	—	—
043	MOGLIANO VENETO	6.183	31.279	127	343	143	779	305	1.393	3	17
044	MONASTIER DI TREVISO	780	4.272	14	66	—	—	30	123	—	—
045	MONFUMO	327	1.674	1	8	—	—	10	41	6	31
046	MONTEBELLUNA	6.608	36.436	90	485	34	190	374	1.632	7	39
047	MORGANO	861	4.339	1	5	—	—	8	29	—	—
048	MORIAGO DELLA BATTAGLIA	667	3.776	19	103	—	—	6	36	—	—

del proprietario e titolo di godimento

		DI CUI IN AFFITTO O AD ALTRO TITOLO												Codice dei Comuni
ALTRO PROPRIETARIO		PERSONA FISICA		IMPRESE		COOPERATIVE EDILIZIE A PROPRIETÀ INDIVIDUALE E INDIVISA		STATO, REGIONI, PROVINCIE COMUNI, IACP		ENTI PREVIDENZIALI		ALTRO PROPRIETARIO		
Abitazioni	Stanze	Abitazioni	Stanze	Abitazioni	Stanze	Abitazioni	Stanze	Abitazioni	Stanze	Abitazioni	Stanze	Abitazioni	Stanze	
3	22	178	812	4	20	1	7	9	56	—	—	2	15	001
2	13	177	825	3	14	—	—	5	25	—	—	2	13	002
23	143	503	2.421	8	49	—	—	24	141	—	—	22	139	003
2	17	131	623	3	18	—	—	—	—	—	—	1	10	004
16	94	311	1.456	4	22	—	—	54	215	—	—	13	72	005
2	9	457	2.119	7	35	7	37	71	332	3	15	—	—	006
6	34	270	1.360	3	13	—	—	9	45	—	—	5	27	007
33	168	572	2.538	78	332	2	9	36	143	—	—	28	139	008
4	25	476	2.111	13	66	—	—	91	437	—	—	4	25	009
8	37	434	2.066	18	104	—	—	21	95	2	14	7	31	010
2	10	108	538	2	16	—	—	3	15	—	—	2	10	011
88	430	1.972	8.896	84	368	13	66	802	3.490	4	21	58	254	012
47	225	240	1.074	8	40	—	—	3	13	—	—	44	201	013
3	18	184	803	1	6	—	—	—	—	—	—	—	—	014
6	39	182	882	1	4	1	3	99	415	—	—	6	39	015
55	296	103	519	4	20	—	—	33	172	—	—	51	264	016
3	17	142	722	4	19	—	—	8	29	—	—	2	10	017
2	9	133	577	2	12	—	—	2	10	—	—	1	2	018
3	17	259	1.304	1	2	—	—	25	51	—	—	3	17	019
3	23	247	1.189	1	4	—	—	10	42	—	—	3	23	020
196	869	4.770	21.546	164	783	5	24	654	2.886	2	5	185	807	021
10	55	303	1.508	13	70	—	—	6	29	—	—	10	55	022
11	53	472	2.271	10	49	—	—	24	102	1	4	11	53	023
7	43	307	1.360	8	40	—	—	9	34	—	—	7	43	024
2	15	333	1.606	13	69	1	6	26	109	4	22	1	6	025
6	36	287	1.365	14	59	—	—	31	131	—	—	5	23	026
1	4	211	1.020	19	109	—	—	17	87	—	—	1	4	027
5	36	210	1.081	3	17	—	—	33	153	—	—	5	36	028
18	98	250	1.188	25	125	32	134	23	113	—	—	10	56	029
2	15	145	696	1	2	—	—	2	11	—	—	2	15	030
16	81	238	1.085	3	16	—	—	29	135	—	—	14	68	031
13	58	180	845	3	27	—	—	21	85	—	—	11	45	032
8	48	323	1.622	5	26	1	2	17	64	5	26	6	33	033
16	104	217	1.030	24	105	—	—	25	88	—	—	8	44	034
10	53	202	860	12	57	1	4	82	348	—	—	7	38	035
19	91	228	1.025	7	30	—	—	2	8	—	—	18	87	036
8	49	146	754	—	—	—	—	9	43	1	4	8	49	037
7	54	334	1.667	5	28	—	—	32	152	—	—	5	36	038
11	78	244	1.101	6	51	—	—	18	85	—	—	10	72	039
3	19	330	1.586	10	49	1	6	33	151	—	—	3	19	040
3	20	149	747	—	—	—	—	12	52	—	—	2	14	041
5	45	188	825	3	16	—	—	1	3	—	—	1	6	042
39	208	1.979	8.705	112	263	15	80	275	1.225	3	17	38	204	043
10	72	212	1.048	14	66	—	—	30	123	—	—	8	63	044
1	7	34	154	1	8	—	—	10	41	6	31	1	7	045
20	130	2.082	10.132	77	399	5	24	347	1.498	6	33	17	110	046
4	28	155	698	1	5	—	—	6	23	—	—	4	28	047
6	47	93	453	17	92	—	—	2	13	—	—	4	35	048

segue TAV. 20 — Abitazioni occupate per figura giuridica

Codice dei Comuni	COMUNI	ABITAZIONI OCCUPATE									
		PERSONA FISICA		IMPRESE		COOPERATIVE EDILIZIE A PROPRIETÀ INDIVIDUALE E INDIVISA		STATO, REGIONI, PROVINCE COMUNI, IACP		ENTI PREVIDENZIALI	
		Abitazioni	Stanze	Abitazioni	Stanze	Abitazioni	Stanze	Abitazioni	Stanze	Abitazioni	Stanze
049	MOTTA DI LIVENZA	1.848	9.586	40	179	3	20	190	837	25	119
050	NERVESA DELLA BATTAGLIA	1.761	9.300	4	24	1	5	141	515	—	—
051	ODERZO	4.017	21.886	22	119	32	165	441	1.997	—	—
052	ORMELLE	913	5.229	2	9	2	12	22	106	—	—
053	ORSAGO	1.006	5.389	13	63	—	—	11	55	3	12
054	PADERNO DEL GRAPPA	503	2.782	1	3	1	9	—	—	—	—
055	PAESE	3.726	18.901	14	59	—	—	35	169	2	7
056	PEDEROBBA	1.757	9.480	7	35	—	—	16	74	2	12
057	PIEVE DI SOLIGO	2.574	13.244	28	135	10	49	100	399	1	1
058	PONTE DI PIAVE	1.341	7.600	3	18	21	98	130	527	1	3
059	PONZANO VENETO	1.856	9.837	13	60	—	—	31	133	—	—
060	PORTOBUFFOLE'	191	1.134	—	—	—	—	7	30	—	—
061	POSSAGNO	567	3.109	5	29	—	—	6	34	1	5
062	POVEGLIANO	893	4.793	—	—	1	10	1	3	—	—
063	PREGANZIOL	3.056	15.970	42	206	71	384	89	430	1	5
064	QUINTO DI TREVISO	2.330	11.430	26	143	17	71	18	83	2	9
065	REFRONTOLO	470	2.420	1	5	—	—	2	12	—	—
066	RESANA	1.504	7.338	9	42	2	11	3	10	—	—
067	REVINE LAGO	732	3.502	2	8	1	7	3	15	1	4
068	RIESE PIO X	1.882	9.872	10	40	1	4	5	23	2	11
069	RONCADE	2.756	14.161	37	190	1	2	145	723	—	—
070	SALGAREDA	1.059	6.203	5	32	1	5	115	481	—	—
071	SAN BIAGIO DI CALLALTA	2.750	14.466	7	37	1	5	111	477	1	8
072	SAN FIOR	1.464	8.098	8	40	—	—	37	148	—	—
073	SAN PIETRO DI FELETTO	1.213	6.585	2	10	—	—	6	29	—	—
074	SAN POLO DI PIAVE	951	5.377	19	101	—	—	21	82	—	—
075	SANTA LUCIA DI PIAVE	1.685	9.005	15	91	2	12	25	121	2	10
076	SAN VENDEMIANO	2.110	11.027	10	51	—	—	35	159	—	—
077	SAN ZENONE DEGLI EZZELINI	1.212	6.276	1	6	8	37	7	34	—	—
078	SARMEDE	906	4.469	1	5	—	—	6	33	—	—
079	SEGUSINO	662	3.356	6	39	1	3	7	35	—	—
080	SERNAGLIA DELLA BATTAGLIA	1.640	9.142	2	9	3	21	7	27	3	13
081	SILEA	2.054	10.385	34	168	—	—	130	563	1	3
082	SPRESIANO	2.408	12.206	11	68	8	49	86	353	—	—
083	SUSEGANA	2.368	12.872	46	250	12	69	105	479	—	—
084	TARZO	1.303	6.387	21	95	—	—	7	33	—	—
085	TREVIGNANO	1.972	10.624	6	44	—	—	18	83	—	—
086	TREVISO	23.674	117.852	503	2.363	347	1.840	3.122	13.549	370	1.616
087	VALDOBBIADENE	3.310	17.403	26	141	15	87	68	342	—	—
088	VAZZOLA	1.413	8.394	7	39	—	—	12	60	—	—
089	VEDELAGO	3.116	15.741	13	55	—	—	26	125	—	—
090	VIDOR	872	4.776	2	11	—	—	14	62	—	—
091	VILLORBA	3.900	20.520	83	415	4	18	47	207	29	152
092	VITTORIO VENETO	8.891	44.933	172	869	56	301	620	2.841	14	79
093	VOLPAGO DEL MONTELLO	2.281	12.014	6	29	—	—	16	77	—	—
094	ZENSON DI PIAVE	392	2.192	15	76	—	—	43	196	—	—
095	ZERO BRANCO	1.879	9.436	2	15	1	6	54	225	1	10
	TOTALE PROVINCIA	194.975	1.019.827	2.215	10.730	1.007	5.392	9.559	42.248	507	2.309

del proprietario e titolo di godimento

		DI CUI IN AFFITTO O AD ALTRO TITOLO												Codice dei Comuni
ALTRO PROPRIETARIO		PERSONA FISICA		IMPRESE		COOPERATIVE EDILIZIE A PROPRIETÀ INDIVIDUALE E INDIVISA		STATO, REGIONI, PROVINCIE COMUNI, IACP		ENTI PREVIDENZIALI		ALTRO PROPRIETARIO		
Abitazioni	Stanze	Abitazioni	Stanze	Abitazioni	Stanze	Abitazioni	Stanze	Abitazioni	Stanze	Abitazioni	Stanze	Abitazioni	Stanze	
76	386	645	2.921	37	161	—	—	172	748	12	55	71	362	049
10	62	360	1.646	3	16	—	—	140	510	—	—	9	56	050
92	490	1.325	6.425	20	103	11	55	404	1.815	—	—	86	447	051
2	16	184	886	1	5	1	4	21	101	—	—	1	4	052
8	47	180	859	10	52	—	—	11	55	3	12	8	47	053
13	78	99	511	1	3	—	—	—	—	—	—	11	58	054
21	113	908	4.067	14	59	—	—	34	164	2	7	18	89	055
47	235	402	1.903	5	26	—	—	14	64	2	12	46	232	056
21	120	634	2.849	25	127	1	5	95	376	1	1	12	75	057
100	497	311	1.623	3	18	2	9	128	518	1	3	78	380	058
13	60	439	2.022	11	48	—	—	31	133	—	—	12	54	059
1	8	37	191	—	—	—	—	5	24	—	—	1	8	060
1	4	149	719	3	18	—	—	5	29	1	5	1	4	061
6	35	130	597	—	—	1	10	1	3	—	—	5	32	062
23	124	985	4.476	38	185	4	22	79	382	1	5	18	100	063
21	78	728	3.231	17	82	17	71	18	83	—	—	20	70	064
1	2	70	356	1	5	—	—	2	12	—	—	1	2	065
6	37	250	1.033	9	42	—	—	2	6	—	—	5	28	066
1	8	115	505	2	8	—	—	3	15	1	4	1	8	067
16	81	278	1.241	10	40	1	4	5	23	2	11	14	67	068
15	90	659	3.002	34	177	1	2	133	662	—	—	12	72	069
8	49	250	1.263	5	32	—	—	108	445	—	—	8	49	070
23	144	808	3.811	7	37	—	—	105	453	1	8	20	108	071
9	41	269	1.328	7	32	—	—	34	134	—	—	9	41	072
12	65	255	1.258	2	10	—	—	4	21	—	—	9	50	073
12	62	178	868	18	93	—	—	21	82	—	—	11	56	074
3	26	477	2.319	9	41	—	—	18	85	2	10	3	26	075
6	29	480	2.318	10	51	—	—	34	155	—	—	6	29	076
7	39	209	914	1	6	5	25	6	30	—	—	4	18	077
1	8	101	460	1	5	—	—	3	14	—	—	1	8	078
1	10	125	566	4	23	1	3	7	35	—	—	1	10	079
3	36	244	1.196	2	9	—	—	7	27	2	10	2	29	080
15	64	532	2.367	34	168	—	—	124	535	1	3	15	64	081
29	154	581	2.543	7	38	1	5	61	260	—	—	26	137	082
64	306	628	3.108	44	233	2	9	94	423	—	—	60	286	083
6	35	254	1.074	21	95	—	—	7	33	—	—	5	31	084
17	106	361	1.709	4	31	—	—	9	37	—	—	15	86	085
463	2.121	10.954	48.820	480	2.233	42	210	2.614	11.137	357	1.550	428	1.927	086
64	347	745	3.519	25	137	2	10	45	226	—	—	50	274	087
3	25	303	1.589	7	39	—	—	11	55	—	—	2	15	088
16	95	415	1.806	12	51	—	—	19	91	—	—	13	68	089
2	19	115	559	2	11	—	—	14	62	—	—	1	8	090
19	85	836	3.766	73	358	4	18	44	188	24	125	19	85	091
177	862	3.102	14.178	162	809	8	42	562	2.566	6	34	158	759	092
11	67	447	1.999	5	26	—	—	12	53	—	—	11	67	093
4	29	111	562	14	72	—	—	36	161	—	—	4	29	094
8	50	348	1.494	1	7	—	—	52	216	1	10	8	50	095
2.245	11.507	53.717	247.270	2.020	9.547	189	906	8.435	36.765	457	2.057	1.975	9.852	

Tav. 21 - Abitazioni non occupate per motivo della non occupazione

Codice dei Comuni	COMUNI	DISPONIBILI PER LA VENDITA O L'AFFITTO		UTILIZZABILI PER VACANZA		UTILIZZABILI PER LAVORO		ALTRI MOTIVI		TOTALE		di cui costruite dopo il 1971	
		Abitazioni	Stanze	Abitazioni	Stanze	Abitazioni	Stanze	Abitazioni	Stanze	Abitazioni	Stanze	Abitazioni	Stanze
001	ALTIVOLE	27	174	24	132	8	39	64	319	123	664	63	318
002	ARCADE	14	73	7	29	9	38	51	227	81	367	22	111
003	ASOLO	131	641	84	452	35	147	101	566	351	1.806	133	641
004	BORSO DEL GRAPPA	18	88	178	699	59	212	109	500	364	1.499	128	549
005	BREDA DI PIAVE	23	134	19	100	30	150	103	501	175	885	42	238
006	CAERANO DI SAN MARCO	50	241	16	81	14	66	86	378	166	766	78	346
007	CAPPELLA MAGGIORE	11	47	37	165	10	51	63	316	121	579	30	167
008	CARBONERA	44	199	7	35	4	21	95	451	150	706	86	401
009	CASALE SUL SILE	23	120	10	54	17	94	105	515	155	783	79	404
010	CASIER	64	298	7	33	3	8	65	368	139	707	81	380
011	CASTELCUCCO	42	197	30	205	13	59	5	21	90	482	26	152
012	CASTELFRANCO VENETO	198	846	58	319	47	181	202	980	505	2.326	239	1.065
013	CASTELLO DI GODEGO	12	61	10	41	8	30	21	110	51	242	33	167
014	CAVASO DEL TOMBA	17	77	118	584	14	52	62	287	211	1.000	48	253
015	CESSALTO	13	58	26	110	14	75	31	137	84	380	23	103
016	CHIARANO	11	55	36	149	29	129	75	409	151	742	66	346
017	CIMADOLMO	40	202	16	85	16	91	63	314	135	692	47	241
018	CISON DI VALMARINO	15	73	301	1.264	39	163	135	568	490	2.068	111	477
019	CODOGNE'	16	73	29	137	6	36	87	476	138	722	72	373
020	COLLE UMBERTO	27	117	43	183	12	50	95	468	177	818	59	288
021	CONEGLIANO	628	2.679	155	703	54	222	439	2.019	1.276	5.623	544	2.329
022	CORDIGNANO	44	225	30	147	11	87	91	449	176	908	65	344
023	CORNUDA	35	172	28	145	9	43	74	347	146	707	17	85
024	CRESPANO DEL GRAPPA	68	292	101	516	9	41	52	235	230	1.084	38	181
025	CROCETTA DEL MONTELLO	28	139	82	412	21	100	99	473	230	1.124	49	252
026	FARRA DI SOLIGO	46	213	190	808	45	202	208	916	489	2.139	181	829
027	FOLLINA	44	187	162	741	16	55	126	549	348	1.532	143	672
028	FONTANELLE	28	131	17	81	44	216	111	575	200	1.003	81	409
029	FONTE	25	135	31	122	3	12	52	199	111	468	41	211
030	FREGONA	33	124	180	681	18	58	131	490	362	1.353	64	281
031	GAJARINE	35	175	49	235	48	231	165	718	297	1.359	87	427
032	GIAVERA DEL MONTELLO	14	78	59	289	5	27	72	348	150	742	52	272
033	GODEGA DI SANT'URBANO	29	118	22	95	25	118	116	512	192	843	55	254
034	GORGIO AL MONTICANO	49	244	14	72	8	62	23	110	94	488	57	286
035	ISTRANA	38	169	20	93	10	48	57	258	125	568	57	264
036	LORIA	3	7	12	57	8	37	61	318	84	419	57	299
037	MANSUE'	32	123	16	78	16	74	105	510	169	785	71	361
038	MARENO DI PIAVE	31	134	28	144	13	62	93	433	165	773	70	338
039	MASER	55	241	26	132	20	107	128	587	229	1.067	119	554
040	MASERADA SUL PIAVE	51	242	30	189	31	130	105	491	217	1.052	76	401
041	MEDUNA DI LIVENZA	32	139	9	35	2	10	12	52	55	236	25	101
042	MIANE	58	234	157	618	9	32	134	538	358	1.422	100	432
043	MOGLIANO VENETO	209	926	56	245	90	264	353	1.599	708	3.034	367	1.402
044	MONASTIER DI TREVISO	27	130	14	100	4	19	38	198	83	447	49	237
045	MONFUMO	4	20	35	176	14	57	55	236	108	489	50	258
046	MONTEBELLUNA	260	1.252	102	495	68	316	416	2.051	846	4.114	315	1.567
047	MORGANO	9	38	15	74	16	59	77	344	117	515	40	201
048	MORIAGO DELLA BATTAGLIA	15	90	96	456	11	47	57	269	179	862	69	327

segue TAV. 21 — Abitazioni non occupate per motivo della non occupazione

Codice dei Comuni	COMUNI	DISPONIBILI PER LA VENDITA O L'AFFITTO		UTILIZZABILI PER VACANZA		UTILIZZABILI PER LAVORO		ALTRI MOTIVI		TOTALE		di cui costruite dopo il 1971	
		Abitazioni	Stanze	Abitazioni	Stanze	Abitazioni	Stanze	Abitazioni	Stanze	Abitazioni	Stanze	Abitazioni	Stanze
049	MOTTA DI LIVENZA	99	442	40	186	33	178	113	561	285	1.367	131	560
050	NERVESA DELLA BATTAGLIA	21	94	92	452	37	180	155	707	305	1.433	66	335
051	ODERZO	201	882	70	332	34	159	255	1.176	560	2.549	177	835
052	ORMELLE	38	178	19	103	30	149	59	310	146	740	73	367
053	ORSAGO	8	35	16	73	9	57	65	337	98	502	26	135
054	PADERNO DEL GRAPPA	43	183	104	546	1	6	14	52	162	787	24	131
055	PAESE	68	329	22	96	15	78	119	607	224	1.110	131	675
056	PEDEROBBA	58	263	125	535	34	164	218	956	435	1.918	144	669
057	PIEVE DI SOLIGO	118	497	109	495	44	188	217	931	488	2.111	204	807
058	PONTE DI PIAVE	75	334	47	224	34	160	110	573	266	1.291	125	583
059	PONZANO VENETO	52	256	15	70	17	72	69	358	153	756	72	385
060	PORTOBUFFOLE'	33	177	3	16	1	4	7	70	44	267	11	60
061	POSSAGNO	9	41	84	374	5	30	54	240	152	685	47	208
062	POVEGLIANO	5	26	16	71	8	35	52	270	81	402	38	197
063	PREGANZIOL	178	794	33	182	18	97	102	483	331	1.556	226	1.046
064	QUINTO DI TREVISO	120	568	7	29	21	92	70	322	218	1.011	121	593
065	REFRONTOLO	36	166	65	357	14	57	21	101	136	681	75	399
066	RESANA	32	146	13	68	7	26	15	71	67	311	38	178
067	REVINE LAGO	16	81	179	738	25	52	125	426	345	1.297	85	357
068	RIESE PIO X	98	357	17	82	14	57	96	456	225	952	121	501
069	RONCADE	48	227	30	135	16	78	75	385	169	825	74	361
070	SALGAREDA	37	187	27	140	27	162	51	261	142	750	73	368
071	SAN BIAGIO DI CALLALTA	116	562	34	186	27	155	176	865	353	1.768	167	806
072	SAN FIOR	22	101	17	85	33	145	143	679	215	1.010	48	241
073	SAN PIETRO DI FELETTO	19	76	52	226	23	103	142	623	236	1.028	31	145
074	SAN POLO DI PIAVE	16	85	18	107	5	20	54	268	93	480	43	208
075	SANTA LUCIA DI PIAVE	60	269	29	152	12	78	71	352	172	851	85	407
076	SAN VENDEMIANO	83	370	30	127	29	140	200	937	342	1.574	139	641
077	SAN ZENONE DEGLI EZZELINI	17	83	17	103	19	73	149	693	202	952	74	377
078	SARMEDE	10	38	92	333	5	21	36	166	143	558	35	140
079	SEGUSINO	13	83	148	592	10	44	66	274	237	993	28	124
080	SERNAGLIA DELLA BATTAGLIA	30	142	67	303	4	14	88	444	189	903	59	295
081	SILEA	185	864	17	77	13	64	68	336	283	1.341	183	870
082	SPRESIANO	65	301	45	204	7	36	170	816	287	1.357	102	485
083	SUSEGANA	52	252	81	475	20	111	185	941	338	1.779	90	455
084	TARZO	33	150	234	1.001	28	126	189	737	484	2.014	130	600
085	TREVIGNANO	41	192	35	167	12	62	131	669	219	1.090	139	705
086	TREVISO	1.012	4.315	87	383	195	730	845	3.707	2.139	9.135	600	2.450
087	VALDOBBIADENE	143	620	484	1.971	101	383	245	1.058	973	4.032	238	1.035
088	VAZZOLA	13	54	25	134	13	76	57	366	108	630	39	256
089	VEDELAGO	79	351	36	213	30	117	187	879	332	1.560	150	725
090	VIDOR	9	39	63	270	6	21	116	555	194	885	66	330
091	VILLORBA	130	635	35	185	25	144	128	614	318	1.578	185	889
092	VITTORIO VENETO	237	1.042	445	1.872	113	519	669	2.955	1.464	6.388	292	1.232
093	VOLPAGO DEL MONTELLO	16	75	127	632	22	114	168	839	333	1.660	95	479
094	ZENSON DI PIAVE	4	18	6	26	—	—	4	31	14	75	7	47
095	ZERO BRANCO	49	226	17	77	3	7	76	338	145	648	87	401
	TOTALE PROVINCIA	6.573	29.637	6.166	28.001	2.214	9.812	11.493	53.530	26.446	120.980	9.599	44.687

TAV. 22 - Abitazioni non occupate per servizio installato

Codice dei Comuni	COMUNI	TOTALE ABITAZIONI	ABITAZIONI CHE DISPONGONO DI					ABITAZIONI CHE NON DISPONGONO DI				
			Acqua potabile	Gabinetto	Bagno	Elettricità	Riscaldamento	Acqua potabile	Gabinetto	Bagno	Elettricità	Riscaldamento
001	ALTIVOLE	123	119	116	97	117	95	4	7	26	6	27
002	ARCADE	81	70	65	46	71	44	11	16	35	10	37
003	ASOLO	351	315	298	262	321	271	11	25	60	6	37
004	BORSO DEL GRAPPA	364	354	325	242	236	106	9	39	121	127	257
005	BREDA DI PIAVE	175	129	130	93	153	75	33	37	69	18	65
006	CAERANO DI SAN MARCO	166	160	143	127	160	129	5	23	39	6	32
007	CAPPELLA MAGGIORE	121	104	97	72	104	84	3	10	34	3	21
008	CARBONERA	150	142	145	132	149	121	6	5	18	1	25
009	CASALE SUL SILE	155	146	138	119	141	118	9	17	36	14	36
010	CASIER	139	138	137	127	127	123	—	1	11	12	13
011	CASTELCUCCO	90	87	77	60	88	72	—	13	26	1	18
012	CASTELFRANCO VENETO	505	486	474	442	487	443	15	30	62	17	58
013	CASTELLO DI GODEGO	51	48	49	47	48	41	1	2	4	1	7
014	CAVASO DEL TOMBA	211	203	196	133	199	153	6	14	75	8	53
015	CESSALTO	84	62	62	53	62	55	2	1	9	2	2
016	CHIARANO	151	132	119	100	137	79	17	26	35	12	36
017	CIMADOLMO	135	126	124	80	118	83	7	9	53	15	40
018	CISON DI VALMARINO	490	470	440	305	455	427	20	50	185	33	62
019	CODOGNE'	138	129	133	119	129	118	4	5	18	7	13
020	COLLE UMBERTO	177	175	160	135	164	141	2	17	41	13	36
021	CONEGLIANO	1.276	1.206	1.210	1.157	1.179	1.113	4	12	51	34	59
022	CORDIGNANO	176	165	158	130	162	139	6	16	38	12	31
023	CORNUDA	146	140	133	104	142	118	2	8	32	—	24
024	CRESPANO DEL GRAPPA	230	227	227	182	225	146	3	3	48	5	84
025	CROCETTA DEL MONTELLO	230	210	190	119	201	132	9	24	94	19	66
026	FARRA DI SOLIGO	489	460	415	324	442	218	25	72	162	43	264
027	FOLLINA	348	322	307	245	295	293	22	40	102	53	50
028	FONTANELLE	200	165	157	118	174	113	34	40	78	25	83
029	FONTE	111	80	80	64	82	72	2	5	21	3	10
030	FREGONA	362	288	256	191	269	182	70	103	160	93	177
031	GAIARINE	297	223	236	148	253	190	73	61	149	44	107
032	GIAVERA DEL MONTELLO	150	143	141	121	146	119	4	8	27	4	28
033	GODEGA DI SANT'URBANO	192	155	158	101	161	130	16	19	71	17	43
034	GORGO AL MONTICANO	94	91	93	86	93	90	3	1	8	1	4
035	ISTRANA	125	124	120	109	123	92	1	5	16	1	28
036	LORIA	84	81	81	70	79	70	3	3	14	5	14
037	MANSUE'	169	154	151	94	161	101	12	18	75	6	64
038	MARENO DI PIAVE	165	132	128	114	137	101	8	7	22	4	32
039	MASER	229	209	200	152	212	149	14	22	71	14	63
040	MASERADA SUL PIAVE	217	193	191	127	163	120	24	26	90	54	92
041	MEDUNA DI LIVENZA	55	55	53	47	55	47	—	2	8	—	7
042	MIANE	358	330	314	227	330	246	19	38	122	21	93
043	MOGLIANO VENETO	708	684	680	641	682	610	12	20	54	18	66
044	MONASTIER DI TREVISO	83	80	80	72	81	67	2	1	10	1	14
045	MONFUMO	108	98	94	69	99	76	10	14	38	9	32
046	MONTEBELLUNA	846	813	764	599	797	627	32	82	247	48	219
047	MORGANO	117	83	84	61	90	65	31	30	44	21	37
048	MORIAGO DELLA BATTAGLIA	179	172	160	129	174	123	7	19	47	5	55

segue TAV. 22 — Abitazioni non occupate per servizio installato


Codice dei Comuni	COMUNI	TOTALE ABITAZIONI	ABITAZIONI CHE DISPONGONO DI					ABITAZIONI CHE NON DISPONGONO DI				
			Acqua potabile	Gabinetto	Bagno	Elettricità	Riscaldamento	Acqua potabile	Gabinetto	Bagno	Elettricità	Riscaldamento
049	MOTTA DI LIVENZA	285	274	272	244	279	242	11	13	40	6	40
050	NERVEŠA DELLA BATTAGLIA	305	273	248	173	260	168	29	51	126	43	132
051	ODERZO	560	540	524	461	525	455	6	21	80	22	85
052	ORMELLE	146	130	128	111	137	100	13	17	31	8	46
053	ORSAGO	98	81	83	68	86	66	17	15	30	12	32
054	PADERNO DEL GRAPPA	162	159	154	135	144	154	—	8	27	17	8
055	PAESE	224	212	212	195	217	171	3	8	23	4	30
056	PEDEROBBA	435	402	369	288	404	317	33	66	147	30	118
057	PIEVE DI SOLIGO	488	452	431	358	452	371	36	55	125	35	101
058	PONTE DI PIAVE	266	240	243	197	244	202	22	22	63	18	33
059	PONZANO VENETO	153	145	141	124	142	108	7	12	27	10	42
060	PORTOBUFFOLE'	44	38	40	28	41	32	5	3	14	3	12
061	POSSAGNO	152	150	146	112	145	73	2	6	40	7	79
062	POVEGLIANO	81	77	71	61	76	47	3	9	19	4	33
063	PREGANZIOL	331	327	323	309	326	305	1	8	20	4	19
064	QUINTO DI TREVISO	218	208	195	160	207	158	8	22	57	10	58
065	REFRONTOLO	136	133	127	109	130	123	3	9	25	6	5
066	RESANA	67	67	66	60	67	62	—	1	7	—	4
067	REVINE LAGO	345	282	278	190	298	217	61	64	152	45	123
068	RIESE PIO X	225	218	192	161	214	173	5	32	64	11	51
069	RONCADE	169	162	152	134	164	139	5	12	32	3	23
070	SALGAREDA	142	141	135	113	141	111	—	7	29	1	31
071	SAN BIAGIO DI CALLALTA	353	326	314	254	321	234	27	39	98	32	118
072	SAN FIOR	215	178	163	93	179	100	33	51	120	34	106
073	SAN PIETRO DI FELETTO	236	203	187	153	201	131	5	23	52	7	69
074	SAN POLO DI PIAVE	93	86	82	70	91	75	7	11	22	2	16
075	SANTA LUCIA DI PIAVE	172	167	164	147	165	143	4	7	24	7	29
076	SAN VENDEMIANO	342	268	323	236	301	220	74	19	105	41	121
077	SAN ZENONE DEGLI EZZELINI	202	186	161	109	188	119	6	21	52	6	12
078	SARMEDE	143	137	133	106	140	111	4	9	36	2	31
079	SEGUSINO	237	228	232	120	225	212	6	3	115	1	23
080	SERNAGLIA DELLA BATTAGLIA	189	184	162	139	174	121	5	27	50	14	67
081	SILEA	283	271	269	251	275	251	6	9	18	5	22
082	SPRESIANO	287	266	253	202	261	183	19	34	83	26	100
083	SUSEGANA	338	235	221	175	237	161	11	23	62	16	37
084	TARZO	484	462	407	288	463	359	19	76	190	19	116
085	TREVIGNANO	219	216	198	174	205	175	3	21	44	14	40
086	TREVISO	2.139	2.086	2.094	1.866	2.081	1.862	47	45	267	55	261
087	VALDOBBIADENE	973	897	822	553	801	706	64	141	406	163	252
088	VAZZOLA	108	99	97	89	103	88	5	8	15	3	16
089	VEDELAGO	332	299	283	221	315	231	26	46	107	15	78
090	VIDOR	194	184	176	131	189	151	9	17	61	4	38
091	VILLORBA	318	305	302	276	310	270	12	15	41	7	46
092	VITTORIO VENETO	1.464	1.365	1.281	981	1.369	1.061	95	180	470	91	395
093	VOLPAGO DEL MONTELLO	333	307	276	237	305	258	25	55	92	27	67
094	ZENSON DI PIAVE	14	14	13	12	14	13	—	1	2	—	—
095	ZERO BRANCO	145	137	137	126	132	113	4	5	14	13	28
	TOTALE PROVINCIA	26.446	24.495	23.569	19.192	24.217	19.469	1.399	2.393	6.580	1.775	5.914

Tav. 23 - Abitazioni non occupate per figura giuridica del proprietario

Codice dei Comuni	COMUNI	PERSONA FISICA		IMPRESE		COOPERATIVE EDILIZIE A PROPRIETÀ INDIVIDUALE E INDIVISA		STATO, REGIONI, PROVINCE, COMUNI, IACP		ENTI PREVIDENZIALI		ALTRO PROPRIETARIO	
		Abitazioni	Stanze	Abitazioni	Stanze	Abitazioni	Stanze	Abitazioni	Stanze	Abitazioni	Stanze	Abitazioni	Stanze
001	ALTIVOLE	113	584	6	53	—	—	1	6	—	—	3	21
002	ARCADE	79	359	—	—	—	—	—	—	—	—	2	8
003	ASOLO	305	1.537	29	121	—	—	5	44	1	44	11	60
004	BORSO DEL GRAPPA	356	1.449	3	14	—	—	2	8	—	—	3	28
005	BREDA DI PIAVE	172	874	1	3	—	—	—	—	—	—	2	8
006	CAERANO DI SAN MARCO	160	738	4	18	1	5	—	—	—	—	1	5
007	CAPPELLA MAGGIORE	116	558	1	5	—	—	1	4	—	—	3	12
008	CARBONERA	135	637	15	69	—	—	—	—	—	—	—	—
009	CASALE SUL SILE	151	761	2	12	—	—	2	10	—	—	—	—
010	CASIER	113	523	15	72	6	30	5	82	—	—	—	—
011	CASTELCUCCO	90	482	—	—	—	—	—	—	—	—	—	—
012	CASTELFRANCO VENETO	423	2.040	12	52	3	7	63	211	—	—	4	16
013	CASTELLO DI GODEGO	47	225	2	7	—	—	—	—	—	—	2	10
014	CAVASO DEL TOMBA	206	974	1	4	—	—	—	—	—	—	4	22
015	CESSALTO	77	350	—	—	—	—	7	30	—	—	—	—
016	CHIARANO	145	691	—	—	—	—	2	19	1	4	3	28
017	CIMADOLMO	129	663	3	14	—	—	2	10	—	—	1	5
018	CISON DI VALMARINO	485	2.017	2	38	—	—	2	9	—	—	1	4
019	COGOGNE'	133	700	4	19	—	—	1	3	—	—	—	—
020	COLLE UMBERTO	176	813	1	5	—	—	—	—	—	—	—	—
021	CONEGLIANO	1.131	5.005	119	511	—	—	18	79	1	5	7	23
022	CORDIGNANO	149	777	25	125	—	—	—	—	—	—	2	6
023	CORNUDA	144	695	1	6	—	—	1	6	—	—	—	—
024	CRESPANO DEL GRAPPA	220	1.045	2	9	—	—	6	23	—	—	2	7
025	CROCETTA DEL MONTELLO	229	1.115	1	9	—	—	—	—	—	—	—	—
026	FARRA DI SOLIGO	461	1.986	7	30	10	50	5	39	—	—	6	34
027	FOLLINA	329	1.443	14	66	—	—	1	4	—	—	4	19
028	FONTANELLE	187	936	11	55	—	—	2	12	—	—	—	—
029	FONTE	105	442	4	20	1	2	—	—	—	—	1	4
030	FREGONA	356	1.285	3	38	—	—	3	30	—	—	—	—
031	GAIARINE	289	1.326	2	9	—	—	2	8	—	—	4	16
032	GIAVERA DEL MONTELLO	144	712	3	16	—	—	2	8	—	—	1	6
033	GODEGA DI SANT'URBANO	180	795	7	22	1	5	3	14	—	—	1	7
034	GORGO AL MONTICANO	89	452	2	14	—	—	2	17	—	—	1	5
035	ISTRANA	110	499	3	15	—	—	11	48	—	—	1	6
036	LORIA	84	419	—	—	—	—	—	—	—	—	—	—
037	MANSUE'	145	690	23	91	—	—	1	4	—	—	—	—
038	MARENO DI PIAVE	160	752	1	4	—	—	3	11	—	—	1	6
039	MASER	200	941	22	86	—	—	2	11	—	—	5	29
040	MASERADA SUL PIAVE	211	1.018	4	22	—	—	—	—	—	—	2	12
041	MEDUNA DI LIVENZA	52	225	—	—	—	—	3	11	—	—	—	—
042	MIANE	345	1.377	5	15	—	—	3	8	—	—	5	22
043	MOGLIANO VENETO	583	2.571	91	294	18	98	14	58	—	—	2	13
044	MONASTIER DI TREVISO	81	439	2	8	—	—	—	—	—	—	—	—
045	MONFUMO	105	476	—	—	—	—	1	2	—	—	2	11
046	MONTEBELLUNA	782	3.777	47	246	4	20	3	11	—	—	10	60
047	MORGANO	115	491	—	—	—	—	1	3	—	—	1	21
048	MORIAGO DELLA BATTAGLIA	174	833	3	16	—	—	1	6	1	7	—	—

segue TAV. 23 — Abitazioni non occupate per figura giuridica del proprietario

Codice dei Comuni	COMUNI	PERSONA FISICA		IMPRESE		COOPERATIVE EDILIZIE A PROPRIETÀ INDIVIDUALE E INDIVISA		STATO, REGIONI PROVINCE, COMUNI, IACP		ENTI PREVIDENZIALI		ALTRO PROPRIETARIO	
		Abitazioni	Stanze	Abitazioni	Stanze	Abitazioni	Stanze	Abitazioni	Stanze	Abitazioni	Stanze	Abitazioni	Stanze
049	MOTTA DI LIVENZA	256	1.219	12	57	—	—	10	40	—	—	7	51
050	NERVESA DELLA BATTAGLIA	286	1.352	3	21	—	—	15	56	—	—	1	4
051	ODERZO	506	2.305	24	111	14	67	14	56	—	—	2	10
052	ORMELLE	142	717	1	6	—	—	2	11	—	—	1	6
053	ORSAGO	96	492	1	7	—	—	1	3	—	—	—	—
054	PADERNO DEL GRAPPA	159	772	1	4	—	—	1	9	—	—	1	2
055	PAESE	201	986	21	111	—	—	—	—	—	—	2	13
056	PEDEROBBA	408	1.805	17	69	—	—	1	5	—	—	9	39
057	PIEVE DI SOLIGO	422	1.860	57	202	—	—	3	24	—	—	6	25
058	PONTE DI PIAVE	200	1.032	45	172	1	5	7	23	—	—	13	59
059	PONZANO VENETO	150	744	2	9	—	—	1	3	—	—	—	—
060	PORTOBUFFOLE'	37	211	—	—	—	—	7	56	—	—	—	—
061	POSSAGNO	145	642	2	12	—	—	3	13	—	—	2	18
062	POVEGLIANO	78	386	1	5	—	—	—	—	—	—	2	11
063	PREGANZIOL	246	1.182	79	341	6	33	—	—	—	—	—	—
064	QUINTO DI TREVISO	195	866	20	119	—	—	—	—	—	—	3	26
065	REFRONTOLO	136	681	—	—	—	—	—	—	—	—	—	—
066	RESANA	61	276	5	31	—	—	—	—	—	—	1	4
067	REVINE LAGO	341	1.283	1	5	—	—	—	—	—	—	3	9
068	RIESE PIO X	206	876	18	71	—	—	1	5	—	—	—	—
069	RONCADE	160	765	3	12	1	3	3	31	—	—	2	14
070	SALGAREDA	141	746	—	—	—	—	1	4	—	—	—	—
071	SAN BIAGIO DI CALLALTA	339	1.701	6	35	—	—	5	20	—	—	3	12
072	SAN FIOR	208	979	6	25	—	—	—	—	—	—	1	6
073	SAN PIETRO DI FELETTO	232	1.010	—	—	—	—	—	—	—	—	4	18
074	SAN POLO DI PIAVE	84	439	7	33	—	—	2	8	—	—	—	—
075	SANTA LUCIA DI PIAVE	151	754	17	82	—	—	3	7	—	—	1	8
076	SAN VENDEMIANO	338	1.537	4	37	—	—	—	—	—	—	—	—
077	SAN ZENONE DEGLI EZZELINI	196	923	—	—	1	3	2	7	—	—	3	19
078	SARMEDE	143	558	—	—	—	—	—	—	—	—	—	—
079	SEGUSINO	235	974	—	—	—	—	1	4	—	—	1	15
080	SERNAGLIA DELLA BATTAGLIA	181	862	—	—	7	38	1	3	—	—	—	—
081	SILEA	196	973	25	125	8	40	52	195	—	—	2	8
082	SPRESIANO	269	1.257	6	40	—	—	10	27	—	—	2	33
083	SUSEGANA	322	1.689	11	66	—	—	4	19	—	—	1	5
084	TARZO	480	1.997	1	5	1	6	2	6	—	—	—	—
085	TREVIGNANO	201	1.005	14	63	—	—	1	4	—	—	3	18
086	TREVISO	1.781	7.688	208	874	10	42	84	335	6	19	50	177
087	VALDOBBIADENE	949	3.847	5	25	1	5	9	96	—	—	9	59
088	VAZZOLA	102	593	6	37	—	—	—	—	—	—	—	—
089	VEDELAGO	306	1.399	16	58	—	—	2	8	—	—	8	95
090	VIDOR	192	877	—	—	—	—	2	8	—	—	—	—
091	VILLORBA	250	1.266	64	291	1	5	—	—	—	—	3	16
092	VITTORIO VENETO	1.361	5.798	35	232	3	12	30	143	—	—	35	203
093	VOLPAGO DEL MONTELLO	324	1.610	—	—	—	—	7	35	—	—	2	15
094	ZENSON DI PIAVE	12	64	1	6	—	—	—	—	—	—	1	5
095	ZERO BRANCO	107	478	34	155	—	—	2	8	—	—	2	7
	TOTALE PROVINCIA	24.302	110.973	1.282	5.787	98	476	470	2.121	10	79	284	1.544



parte seconda
dati provinciali

TAV. 1 — Popolazione residente per singolo anno di età, sesso e stato civile

ETÀ (anni)	MASCHI						FEMMINE					
	CELIBI	CONIUGATI	VEDOVI	SEPARATI LEGALMENTE	DIVORZIATI	TOTALE	NUBILI	CONIUGATE	VEDOVE	SEPARATE LEGALMENTE	DIVORZIATE	TOTALE
0	3.774	—	—	—	—	3.774	3.530	—	—	—	—	3.530
1	3.870	—	—	—	—	3.870	3.618	—	—	—	—	3.618
2	4.145	—	—	—	—	4.145	3.849	—	—	—	—	3.849
3	4.372	—	—	—	—	4.372	4.139	—	—	—	—	4.139
4	4.669	—	—	—	—	4.669	4.396	—	—	—	—	4.396
meno di 5	20.830	—	—	—	—	20.830	19.532	—	—	—	—	19.532
5	4.974	—	—	—	—	4.974	4.709	—	—	—	—	4.709
6	5.307	—	—	—	—	5.307	4.869	—	—	—	—	4.869
7	5.716	—	—	—	—	5.716	5.420	—	—	—	—	5.420
8	5.660	—	—	—	—	5.660	5.318	—	—	—	—	5.318
9	5.753	—	—	—	—	5.753	5.463	—	—	—	—	5.463
5 - 9	27.410	—	—	—	—	27.410	25.779	—	—	—	—	25.779
10	5.842	—	—	—	—	5.842	5.786	—	—	—	—	5.786
11	6.029	—	—	—	—	6.029	5.570	—	—	—	—	5.570
12	6.082	—	—	—	—	6.082	5.903	—	—	—	—	5.903
13	5.960	—	—	—	—	5.960	5.908	—	—	—	—	5.908
14	6.107	—	—	—	—	6.107	5.981	—	—	—	—	5.981
10 - 14	30.020	—	—	—	—	30.020	29.148	—	—	—	—	29.148
15	6.408	—	—	—	—	6.408	6.179	—	—	—	—	6.179
16	6.507	31	—	1	—	6.539	6.295	48	2	—	—	6.345
17	6.351	25	2	—	—	6.378	6.225	81	1	1	—	6.308
18	5.991	35	1	1	—	6.028	5.694	230	6	1	—	5.931
19	5.960	55	2	1	—	6.018	5.158	540	2	—	2	5.702
15 - 19	31.217	146	5	3	—	31.371	29.551	899	11	2	2	30.465
20	5.753	106	1	1	—	5.861	4.692	994	4	6	—	5.696
21	5.418	275	2	—	—	5.695	3.836	1.630	4	12	—	5.482
22	5.160	549	—	3	2	5.714	3.192	2.254	3	18	1	5.468
23	4.419	863	1	4	—	5.287	2.387	2.820	2	20	—	5.229
24	3.745	1.428	1	9	—	5.183	1.764	3.189	5	22	—	4.980
20 - 24	24.495	3.221	5	17	2	27.740	15.871	10.887	18	78	1	26.855
25	3.251	2.037	2	14	—	5.304	1.489	3.639	13	50	1	5.192
26	2.643	2.635	1	25	1	5.305	1.127	3.893	16	37	2	5.075
27	2.209	2.932	4	20	—	5.165	856	3.990	25	58	3	4.932
28	1.712	3.312	4	39	4	5.071	779	4.166	15	62	5	5.027
29	1.483	3.573	4	33	1	5.094	636	4.137	27	59	8	4.867
25 - 29	11.298	14.489	15	131	6	25.939	4.887	19.825	96	266	19	25.093
30	1.236	3.788	4	42	2	5.072	550	4.281	32	56	9	4.928
31	1.108	4.120	5	60	3	5.296	521	4.559	26	70	6	5.182
32	921	4.259	9	47	7	5.243	470	4.366	49	78	10	4.973
33	898	4.526	6	58	10	5.498	420	4.694	51	58	15	5.238
34	776	4.394	6	52	9	5.237	418	4.669	66	75	17	5.245
30 - 34	4.939	21.087	30	259	31	26.346	2.379	22.569	224	337	57	25.566
35	791	4.790	11	74	15	5.681	432	4.963	67	85	14	5.561
36	521	3.561	9	51	10	4.152	291	3.702	65	45	16	4.119
37	630	4.308	15	76	7	5.036	358	4.367	89	45	19	4.878
38	601	4.212	12	45	4	4.874	307	4.298	85	64	18	4.772
39	571	4.011	16	61	12	4.671	336	4.197	101	58	17	4.709
35 - 39	3.114	20.882	63	307	48	24.414	1.724	21.527	407	297	84	24.039
40	567	4.212	18	47	9	4.853	340	4.394	133	68	9	4.944
41	596	4.538	17	41	16	5.208	346	4.464	136	54	14	5.014
42	547	4.547	30	54	14	5.192	353	4.532	168	52	14	5.119
43	537	4.315	26	53	15	4.946	341	4.217	188	59	14	4.819
44	474	3.957	28	45	13	4.517	351	3.865	211	46	13	4.486
40 - 44	2.721	21.569	119	240	67	24.716	1.731	21.472	836	279	64	24.382

segue TAV. 1 — Popolazione residente per singolo anno di età, sesso e stato civile

ETÀ (anni)	MASCHI						FEMMINE					
	CELIBI	CONIUGATI	VEDOVI	SEPARATI LEGALMENTE	DIVORZIATI	TOTALE	NUBILI	CONIUGATE	VEDOVE	SEPARATE LEGALMENTE	DIVORZIATE	TOTALE
45	487	3.881	34	42	13	4.457	345	3.721	206	46	22	4.340
46	467	3.807	35	50	20	4.379	365	3.658	255	27	18	4.323
47	438	3.663	39	44	15	4.199	329	3.573	290	41	12	4.245
48	440	3.486	37	36	18	4.017	359	3.360	286	33	14	4.052
49	418	3.530	38	31	13	4.030	344	3.420	357	34	18	4.173
45 - 49	2.250	18.367	183	203	79	21.082	1.742	17.732	1.394	181	84	21.133
50	420	3.617	53	40	11	4.141	354	3.581	398	30	23	4.386
51	493	3.682	59	28	8	4.270	352	3.425	465	30	17	4.289
52	437	3.603	61	38	10	4.149	400	3.378	482	23	15	4.298
53	412	3.697	72	31	10	4.222	420	3.441	536	25	12	4.434
54	420	3.690	66	25	9	4.210	456	3.610	630	33	25	4.754
50 - 54	2.182	18.289	311	162	48	20.992	1.982	17.435	2.511	141	92	22.161
55	381	3.730	89	29	13	4.242	487	3.517	681	23	10	4.718
56	413	3.605	99	23	19	4.159	497	3.321	723	26	11	4.578
57	381	3.629	128	27	8	4.173	479	3.265	793	17	15	4.569
58	365	3.508	130	30	12	4.045	479	3.260	911	23	15	4.688
59	327	3.320	110	31	13	3.801	534	3.022	1.016	25	18	4.615
55 - 59	1.867	17.792	556	140	65	20.420	2.476	16.385	4.124	114	69	23.168
60	264	3.092	127	18	8	3.509	486	2.665	1.036	12	9	4.208
61	292	3.343	144	25	8	3.812	519	2.792	1.116	16	18	4.461
62	126	1.419	65	5	5	1.620	253	1.200	523	7	2	1.985
63	116	1.316	69	9	5	1.515	234	1.062	541	13	3	1.853
64	151	1.640	90	11	4	1.896	277	1.247	680	5	5	2.214
60 - 64	949	10.810	495	68	30	12.352	1.769	8.966	3.896	53	37	14.721
65	182	2.157	136	10	4	2.489	430	1.601	1.006	10	7	3.054
66	222	2.633	190	8	3	3.056	489	1.985	1.352	10	3	3.839
67	211	2.583	229	6	5	3.034	524	1.838	1.300	13	8	3.683
68	223	2.569	235	15	7	3.049	578	1.854	1.461	12	7	3.912
69	207	2.490	249	11	4	2.961	496	1.663	1.557	9	5	3.730
65 - 69	1.045	12.432	1.039	50	23	14.589	2.517	8.941	6.676	54	30	18.218
70	192	2.186	286	12	3	2.679	549	1.471	1.588	5	3	3.616
71	206	1.973	253	4	2	2.438	509	1.280	1.538	4	6	3.337
72	165	1.745	250	8	4	2.172	494	1.185	1.626	7	5	3.317
73	142	1.629	268	10	1	2.050	474	1.030	1.661	1	4	3.170
74	131	1.375	270	5	3	1.784	470	891	1.565	1	3	2.930
70 - 74	836	8.908	1.327	39	13	11.123	2.496	5.857	7.978	18	21	16.370
75	110	1.257	236	2	1	1.606	424	804	1.566	6	5	2.805
76	94	985	260	7	4	1.350	405	616	1.558	2	1	2.582
77	101	907	268	2	—	1.278	368	550	1.564	2	2	2.486
78	70	790	242	2	4	1.108	387	435	1.432	2	2	2.258
79	67	638	265	4	—	974	364	383	1.403	3	—	2.153
75 - 79	442	4.577	1.271	17	9	6.316	1.948	2.788	7.523	15	10	12.284
80 - 84	206	1.927	1.105	6	3	3.247	1.216	878	5.044	3	3	7.144
85 - 89	60	512	587	2	—	1.161	542	172	2.355	2	2	3.073
90 - 94	19	87	174	—	—	280	147	20	758	—	—	925
95 - 99	3	3	28	—	—	34	23	3	110	—	—	136
100 E PIU'	—	—	—	—	—	—	2	—	4	—	—	6
TOTALE	165.903	175.098	7.313	1.644	424	350.382	147.462	176.356	43.965	1.840	575	370.198

TAV. 2 - Popolazione presente per singolo anno di età, sesso e stato civile

ETÀ (anni)	MASCHI						FEMMINE					
	CELIBI	CONIUGATI	VEDOVI	SEPARATI LEGALMENTE	DIVORZIATI	TOTALE	NUBILI	CONIUGATE	VEDOVE	SEPARATE LEGALMENTE	DIVORZIATE	TOTALE
0	3.749	—	—	—	—	3.749	3.507	—	—	—	—	3.507
1	3.850	—	—	—	—	3.850	3.606	—	—	—	—	3.606
2	4.116	—	—	—	—	4.116	3.839	—	—	—	—	3.839
3	4.344	—	—	—	—	4.344	4.122	—	—	—	—	4.122
4	4.641	—	—	—	—	4.641	4.381	—	—	—	—	4.381
meno di 5	20.700	—	—	—	—	20.700	19.455	—	—	—	—	19.455
5	4.972	—	—	—	—	4.972	4.695	—	—	—	—	4.695
6	5.289	—	—	—	—	5.289	4.856	—	—	—	—	4.856
7	5.710	—	—	—	—	5.710	5.393	—	—	—	—	5.393
8	5.653	—	—	—	—	5.653	5.301	—	—	—	—	5.301
9	5.749	—	—	—	—	5.749	5.454	—	—	—	—	5.454
5 - 9	27.373	—	—	—	—	27.373	25.699	—	—	—	—	25.699
10	5.834	—	—	—	—	5.834	5.775	—	—	—	—	5.775
11	6.036	—	—	—	—	6.036	5.549	—	—	—	—	5.549
12	6.086	—	—	—	—	6.086	5.897	—	—	—	—	5.897
13	5.975	—	—	—	—	5.975	5.899	—	—	—	—	5.899
14	6.130	—	—	—	—	6.130	5.963	—	—	—	—	5.963
10 - 14	30.061	—	—	—	—	30.061	29.083	—	—	—	—	29.083
15	6.391	—	—	—	—	6.391	6.156	—	—	—	—	6.156
16	6.479	31	—	1	—	6.511	6.254	46	2	—	—	6.302
17	6.309	25	2	1	—	6.337	6.170	80	2	1	—	6.253
18	5.731	37	1	—	—	5.769	5.655	227	6	1	—	5.889
19	5.741	51	2	—	—	5.794	5.120	536	3	—	2	5.661
15 - 19	30.651	144	5	2	—	30.802	29.355	889	13	2	2	30.261
20	5.902	109	1	—	—	6.012	4.628	999	5	6	—	5.638
21	5.369	265	1	1	—	5.636	3.739	1.618	5	12	—	5.374
22	5.062	551	—	3	2	5.618	3.130	2.249	3	17	1	5.400
23	4.322	861	1	6	—	5.190	2.332	2.801	1	21	1	5.156
24	3.648	1.403	2	8	—	5.061	1.725	3.161	4	21	—	4.911
20 - 24	24.303	3.189	5	18	2	27.517	15.554	10.828	18	77	2	26.479
25	3.178	2.000	2	14	—	5.194	1.447	3.624	13	49	1	5.134
26	2.549	2.615	1	27	1	5.193	1.110	3.869	17	36	3	5.035
27	2.151	2.887	4	17	—	5.059	843	3.966	26	57	3	4.895
28	1.671	3.252	3	37	3	4.966	767	4.141	16	63	5	4.992
29	1.433	3.515	3	26	1	4.978	619	4.103	25	58	6	4.811
25 - 29	10.982	14.269	13	121	5	25.390	4.786	19.703	97	263	18	24.867
30	1.187	3.729	4	41	2	4.963	547	4.259	31	55	8	4.900
31	1.085	4.077	5	59	1	5.227	520	4.549	27	73	7	5.176
32	901	4.198	9	47	8	5.163	474	4.349	50	77	10	4.960
33	872	4.455	6	55	11	5.399	425	4.672	54	56	14	5.221
34	764	4.334	5	48	10	5.161	412	4.648	66	77	15	5.218
30 - 34	4.809	20.793	29	250	32	25.913	2.378	22.477	228	338	54	25.475
35	777	4.725	10	72	14	5.598	429	4.937	67	83	13	5.529
36	515	3.505	9	51	10	4.090	291	3.687	66	46	17	4.107
37	614	4.266	15	77	7	4.979	349	4.355	88	44	19	4.855
38	582	4.165	12	44	7	4.810	304	4.279	86	64	18	4.751
39	547	3.958	16	61	11	4.593	345	4.195	102	57	16	4.715
35 - 39	3.035	20.619	62	305	49	24.070	1.718	21.453	409	294	83	23.957
40	559	4.172	19	46	9	4.805	341	4.391	134	68	10	4.944
41	587	4.493	20	40	15	5.155	344	4.453	137	52	14	5.000
42	532	4.506	30	57	13	5.138	352	4.534	172	52	15	5.125
43	532	4.272	25	55	15	4.899	340	4.199	186	59	13	4.797
44	475	3.912	28	43	14	4.472	353	3.854	212	44	12	4.475
40 - 44	2.685	21.355	122	241	66	24.469	1.730	21.431	841	275	64	24.341

segue TAV. 2 — Popolazione presente per singolo anno di età, sesso e stato civile

ETÀ (anni)	MASCHI						FEMMINE					
	CELIBI	CONIUGATI	VEDOVI	SEPARATI LEGALMENTE	DIVORZIATI	TOTALE	NUBILI	CONIUGATE	VEDOVE	SEPARATE LEGALMENTE	DIVORZIATE	TOTALE
45	489	3.855	33	41	13	4.431	341	3.707	207	47	23	4.325
46	460	3.770	36	50	20	4.336	365	3.656	255	27	18	4.321
47	437	3.638	38	46	16	4.175	336	3.564	290	40	12	4.242
48	436	3.460	37	36	18	3.987	353	3.355	287	32	14	4.041
49	409	3.503	36	31	15	3.994	348	3.411	357	32	19	4.167
45 - 49	2.231	18.226	180	204	82	20.923	1.743	17.693	1.396	178	86	21.096
50	422	3.598	52	37	11	4.120	354	3.580	401	31	25	4.391
51	479	3.645	61	29	9	4.223	353	3.428	466	30	17	4.294
52	433	3.564	59	38	10	4.104	402	3.387	484	24	15	4.312
53	408	3.671	72	31	10	4.192	414	3.439	533	26	12	4.424
54	413	3.646	68	24	9	4.160	466	3.603	626	33	25	4.753
50 - 54	2.155	18.124	312	159	49	20.799	1.989	17.437	2.510	144	94	22.174
55	381	3.710	88	30	12	4.221	485	3.519	683	25	9	4.721
56	414	3.594	100	21	19	4.148	503	3.341	720	27	11	4.602
57	381	3.627	128	25	7	4.168	484	3.275	787	17	15	4.578
58	363	3.494	134	33	12	4.036	482	3.276	918	21	15	4.712
59	315	3.324	108	32	14	3.793	533	3.029	1.028	23	17	4.630
55 - 59	1.854	17.749	558	141	64	20.366	2.487	16.440	4.136	113	67	23.243
60	265	3.094	128	18	9	3.514	488	2.677	1.041	13	8	4.227
61	294	3.351	144	25	7	3.821	516	2.803	1.119	15	18	4.471
62	127	1.434	64	5	5	1.635	256	1.202	517	7	2	1.984
63	114	1.327	70	8	4	1.523	237	1.064	541	13	2	1.857
64	152	1.648	93	9	5	1.907	280	1.251	679	5	5	2.220
60 - 64	952	10.854	499	65	30	12.400	1.777	8.997	3.897	53	35	14.759
65	179	2.166	139	12	4	2.500	437	1.614	1.005	10	7	3.073
66	220	2.651	191	8	3	3.073	484	1.997	1.347	11	3	3.842
67	217	2.579	228	8	5	3.037	533	1.855	1.305	14	8	3.715
68	219	2.593	235	16	7	3.070	576	1.871	1.462	11	6	3.926
69	207	2.504	249	11	5	2.976	506	1.673	1.556	9	5	3.749
65 - 69	1.042	12.493	1.042	55	24	14.656	2.536	9.010	6.675	55	29	18.305
70	193	2.204	290	13	3	2.703	547	1.476	1.588	5	2	3.618
71	202	1.988	253	5	2	2.450	505	1.284	1.547	4	6	3.346
72	162	1.752	262	9	5	2.190	487	1.181	1.641	6	5	3.320
73	141	1.652	275	10	1	2.079	482	1.035	1.659	2	4	3.182
74	129	1.379	271	5	3	1.787	470	898	1.568	1	3	2.940
70 - 74	827	8.975	1.351	42	14	11.209	2.491	5.874	8.003	18	20	16.406
75	110	1.268	241	2	1	1.622	428	799	1.574	6	5	2.812
76	94	999	275	6	4	1.378	413	636	1.575	2	1	2.627
77	102	916	265	3	—	1.286	371	558	1.562	1	3	2.495
78	72	794	253	1	4	1.124	397	442	1.426	2	2	2.269
79	68	646	261	4	—	979	364	382	1.416	3	—	2.165
75 - 79	446	4.623	1.295	16	9	6.389	1.973	2.817	7.553	14	11	12.368
80 - 84	210	1.938	1.124	6	3	3.281	1.251	886	5.123	3	3	7.266
85 - 89	63	520	604	2	—	1.189	554	181	2.403	1	2	3.141
90 - 94	20	87	174	—	—	281	155	22	778	—	—	955
95 - 99	2	3	27	—	—	32	23	3	111	—	—	137
100 E PIU'	—	—	—	—	—	—	2	—	4	—	—	6
TOTALE	164.401	173.961	7.402	1.627	429	347.820	146.739	176.141	44.195	1.828	570	369.473

TAV. 3 - Popolazione residente per sesso, classe di età e luogo di nascita

LUOGO DI NASCITA	Meno di 6 anni	6-13	14-18	19-24	25-44	45-64	65 e più	TOTALE
A — TOTALE								
Nello stesso Comune di residenza	14.969	32.784	29.905	36.882	93.275	77.005	47.889	332.709
In altro Comune della stessa Provincia	30.233	45.503	21.217	16.198	63.808	48.490	30.537	255.986
In altra Provincia della stessa Regione	2.453	5.170	3.771	4.353	18.976	14.822	8.500	58.045
Verona	64	122	97	88	493	547	304	1.715
Vicenza	564	1.172	722	568	2.124	1.917	1.277	8.344
Belluno	115	354	255	519	2.622	2.144	1.372	7.381
Venezia	1.135	2.621	2.198	2.344	9.459	6.386	3.507	27.650
Padova	554	830	437	713	3.614	3.305	1.767	11.220
Rovigo	21	71	62	121	664	523	273	1.735
In altre Regioni	1.807	3.805	3.190	4.435	19.259	13.158	5.787	51.441
Piemonte	76	366	461	527	969	570	235	3.204
Valle d'Aosta	2	5	8	14	56	26	13	124
Lombardia	179	826	831	885	2.092	1.621	670	7.104
Trentino-Alto Adige	50	170	158	214	1.047	508	156	2.303
Bolzano-Bozen	32	109	91	111	483	160	30	1.016
Trento	18	61	67	103	564	348	126	1.287
Friuli-Venezia Giulia	909	1.043	617	823	4.150	3.511	2.179	13.232
Liguria	23	113	93	114	316	282	147	1.088
Emilia-Romagna	69	207	171	208	1.128	1.114	518	3.415
Toscana	40	97	92	86	534	565	270	1.684
Umbria	11	24	26	26	199	122	54	462
Marche	22	64	26	39	452	301	120	1.024
Lazio	61	227	174	249	1.153	530	165	2.559
Abruzzi	15	51	34	39	432	307	83	961
Molise	9	8	3	9	117	79	36	261
Campania	94	188	157	335	1.674	915	222	3.585
Puglia	83	129	111	284	1.568	770	261	3.206
Basilicata	6	12	14	35	182	119	40	408
Calabria	35	58	35	113	706	433	117	1.497
Sicilia	105	161	123	288	1.776	1.105	408	3.966
Sardegna	18	56	56	147	708	280	93	1.358
ITALIA	49.462	87.262	58.083	61.868	195.318	153.475	92.713	698.181
ESTERO	583	3.324	4.121	4.447	5.177	2.554	2.193	22.399
TOTALE	50.045	90.586	62.204	66.315	200.495	156.029	94.906	720.580
B — MASCHI								
Nello stesso Comune di residenza	7.657	16.710	15.152	20.465	56.349	41.844	20.546	178.723
In altro Comune della stessa Provincia	15.695	23.341	10.724	7.030	25.660	19.552	10.199	112.201
In altra Provincia della stessa Regione	1.258	2.631	1.913	1.892	8.115	6.195	2.988	24.992
Verona	36	56	42	40	222	217	101	714
Vicenza	274	619	383	239	786	736	448	3.485
Belluno	58	174	130	225	918	836	453	2.794
Venezia	579	1.341	1.104	1.056	4.310	2.746	1.239	12.375
Padova	301	407	226	279	1.563	1.408	634	4.818
Rovigo	10	34	28	53	316	252	113	806
In altre Regioni	906	1.966	1.612	2.194	9.141	6.301	2.318	24.438
Piemonte	32	208	238	260	463	278	91	1.570
Valle d'Aosta	—	3	5	9	20	8	7	52
Lombardia	83	415	404	431	903	716	258	3.210
Trentino-Alto Adige	19	97	81	98	439	195	55	984
Bolzano-Bozen	12	61	42	52	213	59	8	447
Trento	7	36	39	46	226	136	47	537
Friuli-Venezia Giulia	473	535	309	331	1.548	1.355	713	5.264
Liguria	13	61	44	51	154	140	50	513
Emilia-Romagna	30	95	97	106	531	534	193	1.586
Toscana	19	46	51	39	257	265	118	795
Umbria	5	14	12	15	113	62	26	247
Marche	14	31	12	22	214	136	49	478
Lazio	31	117	81	135	637	280	81	1.362
Abruzzi	7	32	12	21	211	154	42	479
Molise	5	5	3	4	56	42	19	134
Campania	47	93	83	182	931	546	108	1.990
Puglia	45	63	64	174	852	447	141	1.786
Basilicata	3	9	5	19	83	69	18	206
Calabria	21	30	18	46	360	252	56	783
Sicilia	52	86	67	173	979	677	234	2.268
Sardegna	7	26	26	78	390	145	59	731
ITALIA	25.516	44.648	29.401	31.581	99.265	73.892	36.051	340.354
ESTERO	288	1.701	2.059	2.177	2.150	954	699	10.028
TOTALE	25.804	46.349	31.460	33.758	101.415	74.846	36.750	350.382

TAV. 4 - Popolazione residente in età da 6 anni in poi per grado di istruzione, sesso, classe di età, condizione professionale o non professionale

CLASSI DI ETÀ (anni) — CONDIZIONE	GRADO DI ISTRUZIONE											
	LAUREATI		DIPLOMATI		FORNITI DI LICENZA DI SCUOLA MEDIA INFERIORE		FORNITI DI LICENZA DI SCUOLA ELEMENTARE		ALFABETI PRIVI DI TITOLO DI STUDIO		ANALFABETI	
	MF	M	MF	M	MF	M	MF	M	MF	M	MF	M
TOTALE	13.135	8.817	66.862	36.225	171.583	92.433	293.342	134.549	120.221	50.216	5.392	2.338
6 - 10	—	—	—	—	—	—	3.652	1.846	51.348	26.365	134	67
11 - 14	—	—	—	—	12.053	5.605	34.680	18.107	743	432	64	34
15 - 19	—	—	6.022	2.446	52.559	26.965	2.956	1.786	139	77	160	97
20 - 24	196	71	18.623	9.813	30.486	15.591	4.956	2.056	129	71	205	138
25 - 44	8.782	5.418	30.620	18.191	55.889	32.354	101.048	43.693	3.429	1.322	727	437
45 - 54	1.712	1.322	5.015	2.685	9.606	5.876	58.425	28.390	10.073	3.500	537	301
55 - 64	1.439	1.153	3.731	1.870	5.870	3.535	44.550	20.751	14.484	5.172	587	291
65 e più	1.006	853	2.851	1.220	5.120	2.507	43.075	17.920	39.876	13.277	2.978	973
CONDIZIONE PROFESSIONALE	10.941	7.506	44.423	26.881	103.914	64.952	117.884	84.534	9.830	7.284	231	192
<i>-di cui disoccupati</i>	<i>115</i>	<i>43</i>	<i>1.283</i>	<i>490</i>	<i>3.665</i>	<i>1.605</i>	<i>2.521</i>	<i>1.521</i>	<i>222</i>	<i>177</i>	<i>10</i>	<i>8</i>
Imprenditori, liberi professionisti	1.878	1.727	3.219	2.917	3.229	2.807	3.320	2.820	56	38	—	—
Lavoratori in proprio	283	233	3.065	2.553	12.591	10.233	34.676	27.472	4.038	3.139	98	84
Coadiuvanti	65	42	1.129	651	4.312	2.450	5.391	1.335	570	147	12	6
Dirigenti e impiegati	8.547	5.382	29.167	15.083	20.728	10.940	5.128	3.638	28	22	—	—
Lavoratori dipendenti	168	122	7.843	5.677	63.054	38.522	69.369	49.269	5.138	3.938	121	102
Agricoltura	139	124	1.257	1.061	3.875	3.163	16.379	13.308	3.844	2.982	123	104
Imprenditori, liberi professionisti	48	44	199	179	223	192	225	197	10	10	—	—
Lavoratori in proprio	33	28	454	419	1.734	1.549	12.336	10.649	2.974	2.448	87	77
Coadiuvanti	5	3	120	96	771	633	1.264	347	344	81	12	6
Dirigenti e impiegati	43	43	332	250	227	129	88	73	—	—	—	—
Lavoratori dipendenti	10	6	152	117	920	660	2.466	2.042	516	443	24	21
Industrie	999	922	14.636	10.676	59.054	36.724	65.063	49.028	4.142	3.432	84	79
Imprenditori, liberi professionisti	79	76	497	468	668	605	1.414	1.339	—	—	—	—
Lavoratori in proprio	11	9	906	806	4.805	4.243	10.248	8.686	319	286	4	4
Coadiuvanti	5	5	226	158	930	672	836	263	45	11	—	—
Dirigenti e impiegati	829	772	8.488	5.566	7.520	3.802	2.418	1.857	14	11	—	—
Lavoratori dipendenti	75	60	4.519	3.678	45.131	27.402	50.147	36.883	3.764	3.124	80	75
Altre attività	9.803	6.460	28.530	15.144	40.985	25.065	36.442	22.198	1.844	870	24	9
Imprenditori, liberi professionisti	1.751	1.607	2.523	2.270	2.338	2.010	1.681	1.284	46	28	—	—
Lavoratori in proprio	239	196	1.705	1.328	6.052	4.441	12.092	8.137	745	405	7	3
Coadiuvanti	55	34	783	397	2.611	1.145	3.291	725	181	55	—	—
Dirigenti e impiegati	7.675	4.567	20.347	9.267	12.981	7.009	2.622	1.708	14	11	—	—
Lavoratori dipendenti	83	56	3.172	1.882	17.003	10.460	16.756	10.344	858	371	17	6
CONDIZIONE NON PROFESSIONALE	2.194	1.311	22.439	9.344	67.669	27.481	175.458	50.015	110.391	42.932	5.161	2.146
In cerca di prima occupazione	418	187	4.201	1.607	8.685	3.375	1.336	718	62	47	4	4
Scolari e studenti	68	43	7.755	4.211	31.295	16.186	39.054	20.365	52.145	26.825	—	—
Casalinghe	310	—	4.759	—	17.502	—	82.869	—	19.394	—	731	—
Ritirati dal lavoro	995	718	3.659	1.789	5.756	4.080	46.250	25.816	34.684	14.730	2.477	1.059
Altri	403	363	2.065	1.737	4.431	3.840	5.949	3.116	4.106	1.330	1.949	1.083

TAV. 6 - Popolazione residente attiva e non attiva per sesso e stato civile; attiva per ramo di

RAMI DI ATTIVITÀ ECONOMICA POSIZIONE NELLA PROFESSIONE	MASCHI					TOTALE
	CELIBI	CONIUGATI	VEDOVI	SEPARATI LEGALMENTE	DIVORZIATI	
CONDIZIONE PROFESSIONALE	55.239	133.201	1.271	1.332	306	191.349
- di cui disoccupati	2.224	1.498	33	66	23	3.844
Imprenditori, liberi professionisti	1.444	8.527	97	192	49	10.309
Lavoratori in proprio	7.324	35.579	468	274	69	43.714
Coadiuvanti	2.672	1.929	10	17	3	4.631
Dirigenti e impiegati	9.019	25.440	134	387	85	35.065
Lavoratori dipendenti	34.780	61.726	562	462	100	97.630
Agricoltura, caccia, foreste, pesca	5.239	15.126	302	61	14	20.742
Imprenditori, liberi professionisti	61	547	4	10	—	622
Lavoratori in proprio	3.248	11.623	248	38	13	15.170
Coadiuvanti	912	249	4	1	—	1.166
Dirigenti e impiegati	130	358	3	3	1	495
Lavoratori dipendenti	888	2.349	43	9	—	3.289
Energia, gas e acqua	463	1.755	8	10	1	2.237
Imprenditori, liberi professionisti	—	—	—	—	—	—
Lavoratori in proprio	—	—	—	—	—	—
Coadiuvanti	—	—	—	—	—	—
Dirigenti e impiegati	123	631	4	6	—	764
Lavoratori dipendenti	340	1.124	4	4	1	1.473
Industrie estrattive, trasformazione minerali, chimiche	2.295	6.443	72	59	13	8.882
Imprenditori, liberi professionisti	12	108	2	1	1	124
Lavoratori in proprio	47	284	2	5	1	339
Coadiuvanti	22	8	—	—	—	30
Dirigenti e impiegati	314	1.069	7	19	4	1.413
Lavoratori dipendenti	1.900	4.974	61	34	7	6.976
Industrie lavorazione metalli, meccanica precisione	9.721	18.674	154	157	35	28.741
Imprenditori, liberi professionisti	27	293	1	8	2	331
Lavoratori in proprio	481	2.337	15	13	4	2.850
Coadiuvanti	124	70	—	—	—	194
Dirigenti e impiegati	870	2.643	17	27	8	3.565
Lavoratori dipendenti	8.219	13.331	121	109	21	21.801
Industrie alimentari, tessili, pelli, legno, altre	12.733	24.281	189	164	45	37.412
Imprenditori, liberi professionisti	56	659	10	7	3	735
Lavoratori in proprio	627	3.616	34	34	6	4.317
Coadiuvanti	315	232	2	—	—	549
Dirigenti e impiegati	1.392	3.767	19	40	11	5.229
Lavoratori dipendenti	10.343	16.007	124	83	25	26.582
Industria costruzioni, installazioni impianti edilizia	7.412	15.902	144	104	27	23.589
Imprenditori, liberi professionisti	106	1.180	8	3	1	1.298
Lavoratori in proprio	1.136	5.313	34	37	8	6.528
Coadiuvanti	246	88	1	1	—	336
Dirigenti e impiegati	327	691	6	10	3	1.037
Lavoratori dipendenti	5.597	8.630	95	53	15	14.390
Commercio, pubblici esercizi; riparazioni di veicoli	8.868	21.551	199	353	81	31.052
Imprenditori, liberi professionisti	599	3.230	40	87	19	3.975
Lavoratori in proprio	1.327	9.515	113	122	30	11.107
Coadiuvanti	927	1.175	3	14	2	2.121
Dirigenti e impiegati	1.215	2.816	9	62	12	4.114
Lavoratori dipendenti	4.800	4.815	34	68	18	9.735
Trasporti e comunicazioni	1.955	9.183	65	82	13	11.298
Imprenditori, liberi professionisti	10	95	4	—	1	110
Lavoratori in proprio	274	2.071	15	14	4	2.378
Coadiuvanti	68	55	—	—	—	123
Dirigenti e impiegati	405	2.036	10	21	2	2.474
Lavoratori dipendenti	1.198	4.926	36	47	6	6.213
Credito e assicurazione; servizi imprese; noleggio	1.749	5.008	27	116	33	6.933
Imprenditori, liberi professionisti	419	1.838	14	61	18	2.350
Lavoratori in proprio	35	154	—	3	1	193
Coadiuvanti	8	7	—	—	—	15
Dirigenti e impiegati	1.157	2.742	11	45	12	3.967
Lavoratori dipendenti	130	267	2	7	2	408
Pubblica amministrazione; servizi pubblici e privati	4.804	15.278	111	226	44	20.463
Imprenditori, liberi professionisti	154	577	14	15	4	764
Lavoratori in proprio	149	666	7	8	2	832
Coadiuvanti	50	45	—	1	1	97
Dirigenti e impiegati	3.086	8.687	48	154	32	12.007
Lavoratori dipendenti	1.365	5.303	42	48	5	6.763
In cerca di prima occupazione	5.440	456	9	27	6	5.938
TOTALE POPOLAZIONE ATTIVA	60.679	133.657	1.280	1.359	312	197.287
Scolari e studenti	68.311	130	3	3	1	68.448
Casalinghe	—	—	—	—	—	—
Ritirati dal lavoro	3.716	38.474	5.670	232	100	48.192
Altri	33.197	2.837	360	50	11	36.455
TOTALE POPOLAZIONE NON ATTIVA	105.224	41.441	6.033	285	112	153.095

attività economica e posizione nella professione; non attiva per condizione non professionale

FEMMINE						MASCHI E FEMMINE					
NUBILI	CONIUGATE	VEDOVE	SEPARATE LEGALMENTE	DIVORZiate	TOTALE	CELIBI E NUBILI	CONIUGATI	VEDOVI	SEPARATI LEGALMENTE	DIVORZIATI	TOTALE
37.451	53.454	3.530	1.159	280	95.874	92.690	186.655	4.801	2.491	586	287.223
2.227	1.592	57	84	12	3.972	4.451	3.090	90	150	35	7.816
284	965	96	41	7	1.393	1.728	9.492	193	233	56	11.702
1.599	8.175	1.109	120	34	11.037	8.923	43.754	1.577	394	103	54.751
1.135	5.600	79	28	6	6.848	3.807	7.529	89	45	9	11.479
12.350	15.243	427	406	107	28.533	21.369	40.683	561	793	192	63.598
22.083	23.471	1.819	564	126	48.063	56.863	85.197	2.381	1.026	226	145.693
763	3.727	366	15	4	4.875	6.002	18.853	668	76	18	25.617
11	60	7	4	1	83	72	607	11	14	1	705
261	1.883	300	3	1	2.448	3.509	13.506	548	41	14	17.618
139	1.193	18	—	—	1.350	1.051	1.442	22	1	—	2.516
91	101	1	2	—	195	221	459	4	5	1	690
261	490	40	6	2	799	1.149	2.839	83	15	2	4.088
105	181	13	7	3	309	568	1.936	21	17	4	2.546
—	—	—	—	—	—	—	—	—	—	—	—
—	—	—	—	—	—	—	—	—	—	—	—
84	143	7	6	3	243	207	774	11	12	3	1.007
21	38	6	1	—	66	361	1.162	10	5	1	1.539
788	1.063	57	26	7	1.941	3.083	7.506	129	85	20	10.823
1	7	—	1	—	9	13	115	2	2	1	133
10	33	3	—	—	46	57	317	5	5	1	385
8	24	—	1	—	33	30	32	—	1	—	63
295	341	6	9	1	652	609	1.410	13	28	5	2.065
474	658	48	15	6	1.201	2.374	5.632	109	49	13	8.177
1.755	3.071	165	68	12	5.071	11.476	21.746	319	225	47	33.812
5	23	7	1	—	36	32	316	8	9	2	367
14	158	7	1	—	180	495	2.495	22	14	4	3.030
14	134	1	—	—	149	138	204	1	—	—	343
766	885	9	14	5	1.679	1.636	3.528	26	41	13	5.244
956	1.871	141	52	7	3.027	9.175	15.202	262	161	28	24.828
16.122	17.802	692	259	60	34.935	28.855	42.083	881	423	105	72.347
17	78	10	4	—	109	73	737	20	11	3	844
348	1.564	55	16	5	1.988	975	5.180	89	50	11	6.305
126	558	10	3	—	697	441	790	12	3	—	1.246
1.964	2.085	57	54	9	4.169	3.356	5.852	76	94	20	9.398
13.667	13.517	560	182	46	27.972	24.010	29.524	684	265	71	54.554
368	473	12	8	—	861	7.780	16.375	156	112	27	24.450
1	13	2	—	—	16	107	1.193	10	3	1	1.314
8	36	1	—	—	45	1.144	5.349	35	37	8	6.573
4	49	—	1	—	54	250	137	1	2	—	390
266	244	3	5	—	518	593	935	9	15	3	1.555
89	131	6	2	—	228	5.686	8.761	101	55	15	14.618
6.310	11.383	965	235	60	18.953	15.178	32.934	1.164	588	141	50.005
119	498	61	15	4	697	718	3.728	101	102	23	4.672
652	3.641	695	70	19	5.077	1.979	13.156	808	192	49	16.184
782	3.486	47	21	5	4.341	1.709	4.661	50	35	7	6.462
1.669	1.695	31	45	18	3.458	2.884	4.511	40	107	30	7.572
3.088	2.063	131	84	14	5.380	7.888	6.878	165	152	32	15.115
620	1.021	43	26	5	1.715	2.575	10.204	108	108	18	13.013
3	14	—	—	—	17	13	109	4	—	1	127
4	24	2	—	—	30	278	2.095	17	14	4	2.408
1	38	—	—	—	39	69	93	—	—	—	162
486	752	24	20	4	1.286	891	2.788	34	41	6	3.760
126	193	17	6	1	343	1.324	5.119	53	53	7	6.556
1.734	1.463	35	48	10	3.290	3.483	6.471	62	164	43	10.223
80	159	6	9	1	255	499	1.997	20	70	19	2.605
11	43	—	2	—	56	46	197	—	5	1	249
8	41	1	—	1	51	16	48	1	—	1	66
1.609	1.154	17	32	7	2.819	2.766	3.896	28	77	19	6.786
26	66	11	5	1	109	156	333	13	12	3	517
8.886	13.270	1.182	467	119	23.924	13.690	28.548	1.293	693	163	44.387
47	113	3	7	1	171	201	690	17	22	5	935
291	793	46	28	9	1.167	440	1.459	53	36	11	1.999
53	77	2	2	—	134	103	122	2	3	1	231
5.120	7.843	272	219	60	13.514	8.206	16.530	320	373	92	25.521
3.375	4.444	859	211	49	8.938	4.740	9.747	901	259	54	15.701
7.924	750	32	50	12	8.768	13.364	1.206	41	77	18	14.706
45.375	54.204	3.562	1.209	292	104.642	106.054	187.861	4.842	2.568	604	301.929
63.164	287	4	8	1	63.464	131.475	417	7	11	2	131.912
4.205	104.031	16.682	473	174	125.565	4.205	104.031	16.682	473	174	125.565
8.195	15.981	21.233	125	95	45.629	11.911	54.455	26.903	357	195	93.821
26.523	1.853	2.484	25	13	30.898	59.720	4.690	2.844	75	24	67.353
102.087	122.152	40.403	631	283	265.556	207.311	163.593	46.436	916	395	418.651

TAV. 7 - Popolazione residente attiva in condizione professionale per

N. CLASSIFICAZIONE	RAMI E CLASSI DI ATTIVITÀ ECONOMICA	POSIZIONE			
		IMPRENDITORI E LIBERI PROFESSIONISTI		LAVORATORI IN PROPRIO	
		MF	M	MF	M
0	Agricoltura, caccia, foreste, pesca	705	622	17.618	15.170
01	Agricoltura e caccia	697	615	17.334	14.904
02	Foreste	—	—	29	27
03	Pesca	—	—	39	38
04	Attività connesse con agricoltura	8	7	216	201
1	Energia, gas e acqua	—	—	—	—
1A	Estrazione di combustibili - Industria petrolifera	—	—	—	—
11	Industria dell'estrazione e agglomerazione di combustibili solidi	—	—	—	—
12	Cokerie	—	—	—	—
13	Industria dell'estrazione di petrolio e gas naturali	—	—	—	—
14	Industria petrolifera	—	—	—	—
15	Industria dei combustibili nucleari	—	—	—	—
1B	Energia elettrica, gas e acqua	—	—	—	—
16	Industria produzione e distribuzione di energia elettrica e gas	—	—	—	—
17	Industria raccolta, depurazione e distribuzione di acqua	—	—	—	—
2	Industrie estrattive, manifatturiere per trasformazione minerali, chimiche	133	124	385	339
21	Industria dell'estrazione di minerali metalliferi	1	1	3	3
22	Industria della produzione e prima trasformazione dei metalli	15	11	32	27
23	Industria estrazione di minerali non metalliferi; torbieri	12	12	11	10
24	Industria della lavorazione di minerali non metalliferi	78	75	309	275
25	Industrie chimiche	27	25	30	24
26	Industria della produzione di fibre artificiali e sintetiche	—	—	—	—
3	Industrie manifatturiere per lavorazione metalli; meccanica di precisione	367	331	3.030	2.850
31	Industria della costruzione di prodotti in metallo	223	199	1.860	1.760
32	Industria costruzione e installazione di macchine e di materiale meccanico	75	68	397	380
33	Industria della costruzione, installazione e riparazione di macchine	—	—	18	18
34	Industria costruzione e installazione di impianti e riparazione di materiale elettrico	30	27	574	536
35	Industria costruzione e montaggio di autoveicoli	23	22	34	33
36	Industria della costruzione di altri mezzi di trasporto	11	11	54	41
37	Industria della costruzione di strumenti di precisione	5	4	93	82
4	Industrie manifatturiere alimentari, tessili, abbigliamento, mobilio, altre	844	735	6.305	4.317
41	Industrie alimentari	43	38	450	384
42	Industrie dello zucchero, delle bevande e del tabacco	26	26	120	90
43	Industrie tessili	97	74	840	156
44	Industrie delle pelli e del cuoio	5	4	58	29
45	Industrie delle calzature, di abbigliamento e affini	182	149	1.552	725
46	Industrie del legno e del mobile in legno	325	305	2.569	2.352
47	Industrie della carta; stampa ed editoria	80	67	290	240
48	Industrie della gomma e manufatti di materie plastiche	74	61	198	156
49	Industrie manifatturiere diverse	12	11	228	185
5	Industria costruzione e installazioni impianti per edilizia	1.314	1.298	6.573	6.528
50	Edilizia e genio civile	1.314	1.298	6.573	6.528
6	Commercio, pubblici esercizi; riparazioni di veicoli	4.672	3.975	16.184	11.107
6A	Commercio, pubblici esercizi e alberghi	4.672	3.975	13.840	8.811
61	Commercio all'ingrosso	871	756	872	731
62	Commercio all'ingrosso di materiali da recupero	35	32	62	60
63	Intermediari del commercio	2.236	2.130	820	748
64	Commercio al minuto alimentari, abbigliamento; farmacie	758	510	7.012	4.285
65	Commercio al minuto veicoli, carburanti, libri, articoli vari	387	303	2.054	1.341
66	Pubblici esercizi ed esercizi alberghieri	385	244	3.020	1.646
6B	Riparazioni di beni di consumo e di veicoli	—	—	2.344	2.296
67	Riparazioni di beni di consumo e di veicoli	—	—	2.344	2.296
7	Trasporti e comunicazioni	127	110	2.408	2.378
71	Ferrovie	—	—	8	8
72	Altri trasporti terrestri	90	81	2.145	2.125
73	Trasporti fluviali, lacuali e lagunari	—	—	4	4
74	Trasporti marittimi e cabotaggio	—	—	—	—
75	Trasporti aerei	—	—	—	—
76	Attività connesse ai trasporti	16	15	194	187
77	Agenzie di viaggio, intermediari dei trasporti, magazzini	20	13	57	54
79	Comunicazioni	1	1	—	—
8	Credito e assicurazione; servizi alle imprese; noleggio	2.605	2.350	249	193
8A	Credito e assicurazione	185	167	11	6
81	Istituti di credito	2	2	—	—
82	Assicurazione	183	165	11	6
8B	Servizi prestati alle imprese; noleggio	2.420	2.183	238	187
83	Ausiliari finanziari; servizi alle imprese	2.409	2.174	208	161
84	Noleggio di beni mobili	11	9	30	26
9	Pubblica amministrazione; servizi pubblici e privati	935	764	1.999	832
9A	Pubblica amministrazione	—	—	—	—
91	Pubblica amministrazione, difesa, sicurezza sociale	—	—	—	—
9B	Servizi pubblici e privati	935	764	1.999	832
92	Servizi di igiene, amministrazione di cimiteri	7	5	48	28
93	Istruzione	44	27	30	26
94	Ricerca e sviluppo	2	2	—	—
95	Sanità e servizi veterinari	620	541	172	130
96	Altri servizi sociali	12	—	—	—
97	Servizi ricreativi e culturali	176	139	45	35
98	Servizi personali	74	50	1.704	613
99	Rappresentanze diplomatiche, organizzazioni internazionali, forze armate alleate	—	—	—	—
	TOTALE	11.702	10.309	54.751	43.714

sesso, posizione nella professione, ramo e classe di attività economica

NELLA PROFESSIONE								N. CLASSIFI- CAZIONE
COADIUVANTI		DIRIGENTI E IMPIEGATI		LAVORATORI DIPENDENTI		TOTALE		
MF	M	MF	M	MF	M	MF	M	
2.516	1.166	690	495	4.088	3.289	25.617	20.742	0
2.467	1.134	295	224	2.937	2.394	23.730	19.271	01
10	7	7	6	81	71	127	111	02
7	5	8	5	120	106	174	154	03
32	20	380	260	950	718	1.586	1.206	04
—	—	1.007	764	1.539	1.473	2.546	2.237	1
—	—	149	137	356	313	505	450	1A
—	—	5	5	22	22	29	27	11
—	—	18	17	37	36	55	53	12
—	—	19	19	69	63	88	82	13
—	—	87	78	208	175	295	253	14
—	—	20	18	18	17	38	35	15
—	—	858	627	1.183	1.160	2.041	1.787	1B
—	—	817	594	1.068	1.049	1.885	1.643	16
—	—	41	33	115	111	156	144	17
63	30	2.065	1.413	8.177	6.976	10.823	8.882	2
—	—	20	15	95	83	119	102	21
9	2	213	173	906	813	1.175	1.026	22
—	—	64	33	440	415	527	470	23
44	27	881	538	5.226	4.410	6.538	5.325	24
10	1	857	630	1.439	1.190	2.363	1.870	25
—	—	30	24	71	65	101	89	26
343	194	5.244	3.565	24.828	21.801	33.812	28.741	3
235	145	1.612	972	9.603	8.774	13.533	11.850	31
41	24	1.173	848	4.891	4.680	6.577	6.000	32
4	2	85	69	95	85	202	174	33
43	16	1.670	1.229	7.129	5.574	9.446	7.382	34
5	3	381	244	1.079	1.042	1.522	1.344	35
3	1	176	132	1.296	1.155	1.540	1.340	36
12	3	147	71	735	491	992	651	37
1.246	549	9.398	5.229	54.554	26.582	72.347	37.412	4
236	89	849	447	2.573	1.460	4.151	2.418	41
39	16	546	319	965	686	1.696	1.137	42
154	62	1.706	904	12.288	3.397	15.085	4.593	43
16	5	69	31	615	250	763	319	44
289	90	1.614	881	12.620	2.918	16.257	4.763	45
389	237	2.539	1.443	16.989	12.843	22.811	17.180	46
46	17	821	480	2.413	1.777	3.650	2.581	47
32	14	1.015	595	5.609	2.938	6.928	3.764	48
45	19	239	129	482	313	1.006	657	49
390	336	1.555	1.037	14.618	14.390	24.450	23.589	5
390	336	1.555	1.037	14.618	14.390	24.450	23.589	50
6.462	2.121	7.572	4.114	15.115	9.735	50.005	31.052	6
6.220	1.962	7.257	3.997	11.246	6.248	43.235	24.993	6A
405	155	2.768	1.555	1.953	1.645	6.869	4.842	61
28	14	25	15	51	47	201	168	62
147	55	643	517	14	14	3.860	3.464	63
3.027	867	1.843	914	3.826	1.798	16.466	8.374	64
757	229	1.358	665	1.438	1.003	5.994	3.541	65
1.856	642	620	331	3.964	1.741	9.845	4.604	66
242	159	315	117	3.869	3.487	6.770	6.059	6B
242	159	315	117	3.869	3.487	6.770	6.059	67
162	123	3.760	2.474	6.556	6.213	13.013	11.298	7
3	2	1.102	949	1.768	1.702	2.881	2.661	71
124	100	520	321	2.806	2.788	5.685	5.415	72
—	—	20	20	17	16	41	40	73
—	—	64	55	74	68	138	123	74
—	—	73	53	21	19	94	72	75
23	10	208	153	369	340	810	705	76
9	9	176	100	180	164	442	340	77
3	2	1.597	823	1.321	1.116	2.922	1.942	79
66	15	6.786	3.967	517	408	10.223	6.933	8
14	2	3.726	2.801	193	129	4.129	3.105	8A
—	—	3.134	2.570	178	125	3.314	2.697	81
14	2	592	231	15	4	815	408	82
52	13	3.060	1.166	324	279	6.094	3.828	8B
52	13	3.034	1.151	285	245	5.988	3.744	83
—	—	26	15	39	34	106	84	84
231	97	25.521	12.007	15.701	6.763	44.387	20.463	9
—	—	6.953	5.064	2.750	2.362	9.703	7.426	9A
—	—	6.953	5.064	2.750	2.362	9.703	7.426	91
231	97	18.568	6.943	12.951	4.401	34.684	13.037	9B
2	1	55	28	527	240	639	302	92
28	22	12.799	3.955	2.462	928	15.363	4.958	93
—	—	126	87	28	16	156	105	94
30	10	3.429	1.611	5.225	2.104	9.476	4.396	95
—	—	1.656	951	586	211	2.254	1.162	96
10	5	408	252	474	269	1.113	700	97
161	59	75	52	3.645	629	5.659	1.403	98
—	—	20	7	4	4	24	11	99
11.479	4.631	63.598	35.065	145.693	97.630	287.223	191.349	

TAV. 8 - Popolazione residente attiva in condizione professionale per sesso e professione

N. CLASSIFICAZIONE	PROFESSIONI	MF	M	N. CLASSIFICAZIONE	PROFESSIONI	MF	M
1	Professioni liberali, tecniche, scientifiche, e assimilate	31.509	17.134	1.74	Altri ingegneri	298	298
1.1	Professori, insegnanti, e assimilati	11.831	3.602	1.75	Architetti	286	260
1.11	Professori universitari e assimilati	110	79	1.76	Geometri e periti edili	1.184	1.164
1.12	Professori di scuola secondaria superiore e assimilati	2.161	1.214	1.77	Periti industriali, periti chimici, e assimilati	640	612
1.13	Professori di scuola media e assimilati	2.620	989	1.78	Disegnatori tecnici e cartografi	903	849
1.14	Insegnanti di scuola elementare e assimilati	4.948	420	1.79	Tecnici di impianti nucleari	27	24
1.15	Presidi, capi di istituti di istruzione, direttori didattici	187	139	1.8	Matematici, statistici, economisti e commercialisti	701	584
1.16	Insegnanti non altrove classificati	1.796	759	1.81	Matematici, statistici, economisti, sociologi	23	17
1.17	Cultori di discipline non altrove classificati	9	2	1.82	Commercialisti e assimilati	678	567
1.2	Scrittori, giornalisti, artisti, e assimilati	975	684	1.9	Impiegati tecnici	4.795	3.949
1.21	Scrittori, giornalisti e pubblicisti	150	119	1.91	Tecnici con mansioni direttive e di concetto (escluse le professioni agricole)	2.624	2.281
1.22	Pittori, scultori, e assimilati	508	320	1.92	Tecnici con mansioni esecutive (escluse le professioni agricole)	2.171	1.668
1.23	Registi, direttori artistici, coreografi e tecnici dello spettacolo	35	22	2	Professioni amministrative e assimilate	42.415	25.331
1.24	Musicisti, orchestrali, artisti lirici, attori	181	134	2.1	Imprenditori e direttori imprese e pubblica amministrazione	4.634	4.115
1.25	Artisti di varietà e assimilati	15	5	2.11	Imprenditori titolari e amministratori delegati di imprese industriali, dei trasporti, del credito e dei servizi	2.971	2.706
1.26	Atleti, allenatori, e assimilati	86	84	2.12	Imprenditori titolari e amministratori delegati di imprese commerciali	1.067	867
1.3	Membri del clero e assimilati	341	325	2.13	Imprenditori titolari e amministratori delegati di pubblici esercizi	68	49
1.31	Arcivescovi, vescovi diocesani e superiori generali	36	20	2.14	Direttori e categorie similari delle industrie, trasporti, credito e servizi	271	262
1.32	Parroci e altri sacerdoti addetti alla cura delle anime	300	300	2.15	Direttori e categorie similari del commercio	178	168
1.33	Ministri di culti non cattolici	5	5	2.16	Direttori e categorie similari dei pubblici esercizi	35	26
1.4	Medici, farmacisti, ostetriche, infermieri e tecnici sanitari	8.435	3.768	2.17	Direttori generali e categorie similari della pubblica amministrazione	44	37
1.41	Medici chirurghi generici	1.008	872	2.2	Impiegati amministrativi con mansioni direttive e di concetto	17.725	9.642
1.42	Medici chirurghi specialisti	409	319	2.21	Impiegati amministrativi con mansioni direttive e di concetto	11.317	6.547
1.43	Dentisti	112	103	2.22	Bibliotecari, impiegati di archivio, e assimilati	80	37
1.44	Farmacisti	307	213	2.23	Cancellieri e ufficiali giudiziari	64	44
1.45	Ostetriche	113	—	2.24	Capistazione e assimilati	205	188
1.46	Infermieri e assimilati	5.405	1.770	2.25	Titolari uffici postali, telegrafici, e assimilati	59	37
1.47	Operatori radiografici, ottici, odontotecnici, e assimilati	439	365	2.26	Analisti e programmatori di calcolatori elettronici e di macchine contabili	352	302
1.48	Assistenti, tecnici sanitari, e assimilati	642	126	2.27	Capitreno e assimilati	281	261
1.5	Magistrati, avvocati, notai	357	335	2.28	Cassieri di negozio	175	15
1.51	Magistrati e giuristi	40	38	2.29	Contabili, economi, cassieri non altrove classificati	5.192	2.211
1.52	Avvocati e procuratori legali	271	257	2.3	Impiegati amministrativi con mansioni esecutive	16.233	7.765
1.53	Notai	46	40	2.31	Dattilografi e stenografi	907	89
1.6	Agronomi, veterinari e biologi	485	419	2.32	Operatori di macchine contabili e calcolatrici	96	46
1.61	Agronomi; periti agrari, forestali, zootecnici; e assimilati	343	319	2.33	Operatori di macchine perforatrici	144	40
1.62	Veterinari	74	74	2.34	Operatori di calcolatori elettronici, di macchine tradizionali, e assimilati	346	164
1.63	Biologi, zoologi, naturalisti	48	26	2.35	Fattorini e bigliettai	133	126
1.7	Fisici, chimici, ingegneri, geometri, periti industriali, disegnatori e cartografi	3.609	3.468				
1.71	Fisici, astronomi, geologi	18	16				
1.72	Chimici	115	107				
1.73	Ingegneri edili	138	138				

segue TAV. 8 — Popolazione residente attiva in condizione professionale per sesso e professione

N. CLASSIFICAZIONE	PROFESSIONI	MF	M	N. CLASSIFICAZIONE	PROFESSIONI	MF	M
2.36	Portalettere e fattorini postali	788	634	4.2	Fonditori, laminatori, e assimilati	1.423	1.243
2.37	Telefonisti e telegrafisti	470	219	4.21	Fonditori, fornaioli e formatori	916	814
2.38	Pesatori e misuratori	37	22	4.22	Laminatori e trafilatori	237	191
2.39	Impiegati amministrativi non altrove classificati	13.312	6.425	4.23	Galvanoplastieri, cementatori e temperatori	270	238
2.4	Membri dei corpi armati dello stato	2.250	2.250	4.3	Fabbriferrai, tornitori, incisori, orafi, argentieri, e assimilati	16.496	14.511
2.41	Ufficiali	559	559	4.31	Fabbriferrai e fucinatori	1.136	1.080
2.42	Sottufficiali	1.613	1.613	4.32	Alesatori, fresatori e tornitori	1.995	1.923
2.43	Graduati e militari di carriera	78	78	4.33	Finitori e pulitori di prodotti meccanici	646	573
2.5	Membri dei corpi di polizia e sicurezza interna	1.573	1.559	4.34	Utensilisti ed attrezzisti di officina	325	291
2.51	Ufficiali dei carabinieri, di polizia, della guardia di finanza, dei vigili del fuoco, e assimilati	56	53	4.35	Incisori di metalli, orafi e argentieri	276	211
2.52	Ispettori generali di P. S., questori, commissari di polizia, e assimilati	8	8	4.36	Operai metallurgici non altrove classificati	12.118	10.433
2.53	Sottufficiali dei carabinieri, di polizia, della guardia di finanza, dei vigili del fuoco, e assimilati	364	363	4.4	Meccanici montatori, riparatori, di precisione, e assimilati	10.153	9.445
2.54	Carabinieri, agenti di polizia, guardie di finanza, vigili del fuoco e assimilati	1.145	1.135	4.41	Meccanici generici e riparatori meccanici	7.594	7.326
3	Professioni inerenti all'agricoltura, alla silvicoltura, all'allevamento del bestiame e alla pesca	23.949	19.487	4.42	Meccanici montatori	1.754	1.447
3.1	Conduttori e direttori di aziende agricole, forestali e zootecniche	20.746	16.876	4.43	Meccanici e riparatori meccanici di protesi	65	56
3.11	Conduttori di aziende ad ordinamento produttivo misto e assimilati	19.274	15.635	4.44	Meccanici di precisione e orologiai	574	459
3.12	Conduttori di aziende ad ordinamento produttivo specializzato e assimilati	801	669	4.45	Lubrificatori e pulitori	166	157
3.13	Conduttori allevatori e assimilati	566	473	4.5	Carpentieri in ferro, saldatori, e assimilati	6.560	6.107
3.14	Direttori e categorie simili delle aziende agricole, forestali e zootecniche	105	99	4.51	Carpentieri in ferro	1.809	1.764
3.2	Lavoratori agricoli, conducenti di macchine agricole, pastori, e assimilati	3.012	2.447	4.52	Saldatori	2.281	1.962
3.21	Lavoratori agricoli generici	2.109	1.641	4.53	Lamieristi e ramai	2.470	2.381
3.22	Lavoratori agricoli specializzati	562	500	4.6	Frantumatori, cementieri e operai addetti alla lavorazione dei minerali non metalliferi	4.452	3.405
3.23	Conducenti di macchine agricole	157	156	4.61	Frantumatori, cementieri, e assimilati	244	233
3.24	Pastori e guardiani di animali	184	150	4.62	Tagliatori, levigatori, modellatori, di pietre, e assimilati	402	365
3.3	Lavoratori forestali e carbonai	90	81	4.63	Vetrai	1.333	977
3.31	Lavoratori forestali e boschivi	87	79	4.64	Ceramisti e terracottai	1.234	806
3.32	Carbonai	3	2	4.65	Fornaci di laterizi	856	847
3.4	Pescatori, cacciatori, e assimilati	101	83	4.66	Molatori, lucidatori e smerigliatori di pietre e vetro	161	71
3.41	Pescatori e assimilati	90	80	4.67	Incisori, decoratori, mosaicisti, di pietre, ceramiche e vetro	222	106
3.42	Cacciatori	11	3	5	Professioni inerenti alla trasformazione dei prodotti	63.773	32.153
4	Professioni inerenti alla estrazione ed alla lavorazione dei minerali e dei loro prodotti	39.332	34.931	5.1	Panettieri, pastai, dolciari, macellatori, casari, vinificatori, e assimilati	4.801	3.086
4.1	Sondatori, perforatori, minatori, e assimilati	248	220	5.11	Mugnai e risieri	228	193
4.11	Sondatori e perforatori	37	36	5.12	Panettieri e pastai	1.098	791
4.12	Minatori e cavaatori	85	66	5.13	Pasticcieri, caramellai, e assimilati	1.285	561
4.13	Manovali di miniera e di cava	32	30	5.14	Zuccherieri	18	12
4.14	Operai addetti alla estrazione e alla preparazione dei minerali non altrove classificati	94	88	5.15	Macellatori, insaccatori, salatori, e assimilati	615	420
				5.16	Conservieri	96	42
				5.17	Casari	480	360
				5.18	Vinificatori, birrai, lavoratori delle acque minerali, delle bevande alcoliche e analcoliche	540	437
				5.19	Cernitori di prodotti agricoli e addetti alla lavorazione dei prodotti alimentari non altrove classificati	441	270

segue TAV. 8 — Popolazione residente attiva in condizione professionale per sesso e professione

N. CLASSIFICAZIONE	PROFESSIONI	MF	M	N. CLASSIFICAZIONE	PROFESSIONI	MF	M
5.2	Selezionatori, condizionatori e confezionatori del tabacco	48	16	5.77	Pirotecnici e artigieri	14	10
5.21	Condizionatori del tabacco	15	5	5.78	Profumisti, saponieri, e assimilati	52	24
5.22	Sigarai, sigarettai e altri confezionatori del tabacco	33	11	5.79	Sorveglianti di apparecchi chimici e altri addetti alle lavorazioni chimiche non altrove classificati	1.152	958
5.3	Filatori, tessitori, tintori, e assimilati	6.898	2.652	5.8	Cartai, cartotecnici, tipografi, legatori, fotografi, e assimilati	2.820	2.052
5.31	Cernitori, essiccatori, lavatori, cardatori, e assimilati	112	70	5.81	Cartai e cartonai	632	495
5.32	Filatori	1.161	326	5.82	Cartotecnici	665	385
5.33	Tessitori	1.115	483	5.83	Addetti alla lavorazione e fabbricazione della carta non altrove classificati	29	17
5.34	Finitori di filati e tessuti	436	169	5.84	Compositori	530	436
5.35	Candeggiatori e tintori di filati e tessuti	225	165	5.85	Impressori	114	88
5.36	Stampatori di tessuti	32	13	5.86	Litografi, zincografi	258	229
5.37	Operai tessili non altrove classificati	3.817	1.426	5.87	Fotografi e fototecnici	429	317
5.4	Maglieristi, sarti, cappellai, tappezzieri	16.371	2.520	5.88	Legatori	145	73
5.41	Biancheristi e camiciai	2.302	155	5.89	Addetti alle lavorazioni poligrafiche e di legatoria non altrove classificati	18	12
5.42	Maglieristi e calzettai	5.797	492	5.9	Verificatori, imballatori, e assimilati	1.131	447
5.43	Sarti e confezionatori di pellicce	4.643	885	5.91	Verificatori di prodotti	150	80
5.44	Cravattai, cappellai, guantai, e assimilati	165	27	5.92	Imballatori, inscatolatori, imbottigiatori, e assimilati	981	367
5.45	Ricamatrici, ornatori, e assimilati	1.221	49	6	Professioni inerenti alle costruzioni edili e all'installazione ed esercizio impianti elettricità, gas, acqua	28.088	27.232
5.46	Bottonieri e assimilati	76	52	6.1	Capimastri, muratori, decoratori, conduttori di macchine edili, e assimilati	18.586	18.276
5.47	Tappezzieri e materassai	1.166	701	6.11	Capimastri	131	122
5.48	Lavoratori dell'abbigliamento e dell'arredamento non altrove classificati	1.001	159	6.12	Muratori	10.936	10.851
5.5	Conciatori, calzolai, pellettieri, e assimilati	9.360	3.853	6.13	Armatori cementisti e ferraioi	798	761
5.51	Conciatori e tintori di pelli, similpelli e cuoio	191	119	6.14	Stuccatori, decoratori, pittori edili	2.319	2.266
5.52	Calzolai	8.395	3.531	6.15	Pavimentatori edili, stradali, e assimilati	1.572	1.530
5.53	Borsettai, valigiai, e assimilati	219	57	6.16	Armatori di gallerie, di linee ferrotramviarie, e assimilati	59	58
5.54	Addetti alla lavorazione delle pelli, similpelli e del cuoio non altrove classificati	555	146	6.17	Conduttori di macchine edili e assimilati	662	657
5.6	Segatori, tornitori, falegnami, mobiliari, e assimilati	19.340	15.261	6.18	Cantonieri stradali e ferroviari	309	285
5.61	Segatori e piallatori del legname	537	317	6.19	Manovali edili, sterratori, e assimilati	1.800	1.746
5.62	Falegnami e mobiliari in legno e formica	15.096	12.809	6.2	Elettricisti, elettrotecnici, radiotecnici, e assimilati	6.661	6.163
5.63	Tornitori, intagliatori, incisori, del legno, e assimilati	162	128	6.21	Centralisti e cabinisti	332	289
5.64	Liutai e assimilati	51	38	6.22	Elettricisti	3.691	3.585
5.65	Bottai, carradori, e assimilati	75	71	6.23	Elettrotecnici	1.877	1.567
5.66	Carpentieri in legno	694	688	6.24	Tecnici della radio, della televisione, del cinema e operatori di proiezione	164	149
5.67	Mobiliari in canna, vimini e giunchi, cestai, canestrai, stuoiai, e assimilati	1.045	462	6.25	Installatori impianti di telecomunicazione	507	497
5.68	Verniciatori e lucidatori del legno e paglia	1.136	440	6.26	Addetti alla installazione ed esercizio di impianti elettrici non altrove classificati	90	76
5.69	Addetti alla lavorazione del legno e dei materiali legnosi non altrove classificati	544	308	6.3	Gasisti, idraulici e termoidraulici	2.841	2.793
5.7	Analizzatori, petrolieri, gommai, profumisti, e assimilati	3.004	2.266	6.31	Posatori di tubi	53	49
5.71	Analizzatori, campionatori, dosatori, e assimilati	270	196	6.32	Gasisti	61	57
5.72	Coloristi	79	68	6.33	Idraulici, stagnini e termoidraulici	2.546	2.508
5.73	Petrolieri	72	61	6.34	Conduttori di impianti termici e assimilati	181	179
5.74	Gommai	437	356				
5.75	Plasticisti	925	591				
5.76	Fiammiferai	3	2				

segue TAV. 8 — Popolazione residente attiva in condizione professionale per sesso e professione

N. CLASSIFICAZIONE	PROFESSIONI	MF	M	N. CLASSIFICAZIONE	PROFESSIONI	MF	M
7	Professioni inerenti al commercio e ai pubblici esercizi	34.919	19.489	8.32	Motoristi di aviazione a terra	10	10
7.1	Esercenti di negozio e assimilati	13.688	7.768	8.33	Addetti ai trasporti aerei non altrove classificati	55	54
7.11	Commercianti e esercenti di negozio	11.568	6.277	8.4	Noleggiatori di mezzi di trasporto, spedizionieri e altri lavoratori delle attività ausiliarie dei trasporti non altrove classificati	75	63
7.12	Esercenti di edicole e negozi di giornali	163	75	8.41	Noleggiatori di mezzi di trasporto	38	30
7.13	Commercianti ambulanti	1.957	1.416	8.42	Spedizionieri e sdoganatori	24	20
7.2	Assistenti di vendita, commessi, rappresentanti di commercio, e assimilati	11.272	7.235	8.43	Palombari e assimilati	13	13
7.21	Assistenti di vendita e assimilati	138	86	8.5	Facchini e altri lavoratori dei trasporti non altrove classificati	866	803
7.22	Commessi di vendita e banconieri	5.878	2.401	8.51	Facchini, caricatori e scaricatori	744	701
7.23	Rappresentanti di commercio, viaggiatori, mediatori, e assimilati	4.518	4.159	8.52	Lavoratori dei trasporti non altrove classificati	122	102
7.24	Rappresentanti e mediatori del credito e assicurazioni, dei trasporti e dei servizi	614	496	9	Professioni inerenti ai servizi	11.944	4.477
7.25	Altri lavoratori del commercio non altrove classificati	124	93	9.1	Esercenti e gestori di cinema, teatri e simili e di agenzie per la fornitura di servizi	109	78
7.3	Esercenti alberghi, caffè, e assimilati	4.053	1.996	9.11	Esercenti e gestori di cinema, teatri e simili	72	51
7.31	Esercenti alberghi, ristoranti e assimilati	1.095	591	9.12	Esercenti e gestori di agenzie per la fornitura di servizi	37	27
7.32	Esercenti di bar, caffè, e assimilati	2.958	1.405	9.2	Assistenti sociali, interpreti, traduttori, grafologi	374	62
7.4	Portieri, cuochi, camerieri di pubblici esercizi, baristi, e assimilati	5.906	2.490	9.21	Assistenti sociali	219	29
7.41	Portieri di alberghi, di pubblici esercizi, e assimilati	95	81	9.22	Interpreti e traduttori	141	30
7.42	Cuochi di alberghi, di pubblici esercizi, e assimilati	1.571	744	9.23	Grafologi e assimilati	14	3
7.43	Camerieri di alberghi e assimilati	377	139	9.3	Indossatori, assistenti di volo, guide turistiche, e assimilati	36	13
7.44	Camerieri di ristoranti, caffè, e assimilati	1.410	561	9.31	Indossatori	9	3
7.45	Baristi e assimilati	1.676	707	9.32	Fotomodelle e modelle artistiche	5	1
7.46	Guardarobieri, fattorini, inservienti di pubblici esercizi, e assimilati	777	258	9.33	Assistenti di volo e guide turistiche	22	9
8	Professioni inerenti ai trasporti	11.294	11.115	9.4	Barbieri, parrucchieri, smacchiatori, e assimilati	2.906	799
8.1	Macchinisti ferroviari, conducenti di tramvie, autisti, e assimilati	10.114	10.011	9.41	Barbieri, parrucchieri, manicure, e assimilati	2.241	621
8.11	Macchinisti ferroviari e assimilati	609	599	9.42	Smacchiatori, tintori, e assimilati	665	178
8.12	Conducenti di tramvie e simili	16	16	9.5	Spazzini, pulitori, e assimilati	618	394
8.13	Deviatori, manovratori, frenatori, ferroviari e tramviari	558	551	9.51	Spazzini, disinfestatori, e assimilati	572	362
8.14	Autisti	8.544	8.465	9.52	Pulitori, lavaggiatori di veicoli, e assimilati	46	32
8.15	Gruisti, carroponisti, e assimilati	308	305	9.6	Domestici, portieri, bidelli, guardiani, e assimilati	7.732	2.988
8.16	Conducenti di veicoli a trazione animale e assimilati	8	8	9.61	Domestici	2.145	108
8.17	Addetti ai trasporti terrestri non altrove classificati	71	67	9.62	Portieri di abitazione	287	223
8.2	Ufficiali di coperta, motoristi e fuochisti navali, conducenti di imbarcazioni, e assimilati	116	116	9.63	Commessi, uscieri, bidelli, inservienti di uffici pubblici e privati	4.415	1.870
8.21	Ufficiali di coperta, di macchina e piloti di porto	48	48	9.64	Sagrestani	32	27
8.22	Macchinisti, motoristi e fuochisti navali	19	19	9.65	Guardiani, custodi di aziende, guardie campestri, e assimilati	853	760
8.23	Addetti alla conduzione di imbarcazioni a motore, a remi, a vela	10	10	9.7	Addetti ai servizi non altrove classificati	123	115
8.24	Marittimi di coperta e assimilati	39	39	9.71	Addetti ai servizi non altrove classificati	123	115
8.3	Piloti, motoristi di bordo, motoristi a terra, addetti ai trasporti aerei non altrove classificati	123	122	9.9	Professioni non altrove classificabili	46	28
8.31	Piloti di aeromobili, motoristi di bordo, e assimilati	58	58	9.91	Professioni non altrove classificabili	46	28
				TOTALE		287.223	191.349

TAV. 9 - Popolazione residente attiva in condizione professionale per sesso e categoria socio-professionale

N. CLASSIFI- CAZIONE	CATEGORIE SOCIO-PROFESSIONALI	MASCHI	FEMMINE	TOTALE
01	Imprenditori e lavoratori in proprio nell'agricoltura, nella silvicoltura, nell'allevamento e nella pesca	16.926	3.874	20.800
02	Altri lavoratori agricoli	2.561	588	3.149
03	Imprenditori e lavoratori in proprio nelle professioni liberali e affini	3.039	441	3.480
04	Imprenditori nell'industria, nell'edilizia, nel commercio, nei trasporti e nei servizi	5.017	949	5.966
05	Lavoratori in proprio nell'industria, nell'edilizia, nel commercio, nei trasporti e nei servizi	33.670	14.014	47.684
06	Dirigenti industriali e commerciali, alti funzionari dell'apparato legislativo e dell'amministrazione statale	493	35	528
07	Lavoratori dipendenti nelle professioni liberali e affini	10.069	13.379	23.448
08	Capi ufficio e responsabili di personale amministrativo, di addetti alle vendite e ai servizi; funzionari statali con responsabilità amministrative	7.216	4.942	12.158
09	Personale amministrativo, addetto alle vendite e ai servizi	21.423	23.229	44.652
10	Intermedi: capisquadra e sorveglianti di operai (dipendenti)	5.241	1.016	6.257
11	Operai specializzati e qualificati (dipendenti)	81.296	33.276	114.572
12	Manovali (dipendenti)	2.120	113	2.233
13	Forze armate (militari di carriera e militari in servizio di leva)	7.135	—	7.135
14	Persone economicamente attive non classificate altrove	28	18	46
	TOTALE	196.234	95.874	292.108

TAV. 10 - Popolazione residente occupata per ramo di attività economica, ore lavorate e posizione nella professione

RAMI DI ATTIVITÀ ECONOMICA	ORE LAVORATE							TOTALE
	Nessuna	meno di 15	da 15 a 24	da 25 a 34	da 35 a 39	40	oltre 40	
A — DIPENDENTI								
Agricoltura, caccia, foreste e pesca	307	51	86	87	144	2.803	1.088	4.566
Energia, gas e acqua	81	19	19	19	96	2.118	164	2.516
<i>Estrazione combustibili, industria petrolifera</i>	21	3	5	7	10	372	79	497
<i>Energia elettrica, gas e acqua</i>	60	16	14	12	86	1.746	85	2.019
Industrie estrattive, manifatturiere per trasformazione minerali; industrie chimiche	395	41	79	106	321	8.161	918	10.021
Industrie manifatturiere per lavorazione metalli, meccanica precisione	1.099	156	391	237	447	25.207	1.720	29.257
Industrie manifatturiere alimentari, tessili, abbigliamento, mobilio, altre	2.880	254	891	759	2.446	51.346	2.708	61.284
Industria costruzioni e installazione impianti edilizia	668	69	110	154	517	12.587	1.358	15.463
Commercio, pubblici esercizi, riparazioni beni di consumo e veicoli	1.133	178	658	351	669	14.186	3.821	20.996
<i>Commercio, pubblici esercizi e alberghi</i>	985	160	618	321	571	10.909	3.439	17.003
<i>Riparazioni beni consumo e veicoli</i>	148	18	40	30	98	3.277	382	3.993
Trasporti e comunicazioni	477	66	79	119	1.799	6.146	1.398	10.084
Credito e assicurazioni, servizi ad imprese, noleggio	258	72	182	109	1.995	3.834	611	7.061
<i>Credito e assicurazione</i>	131	34	54	33	1.799	1.591	229	3.871
<i>Servizi prestati alle imprese, noleggio</i>	127	38	128	76	196	2.243	382	3.190
Pubblica amministrazione, servizi pubblici e privati	2.603	813	6.997	3.687	8.228	13.692	4.283	40.303
<i>Pubblica amministrazione</i>	677	67	91	143	3.557	3.310	1.701	9.546
<i>Servizi pubblici e privati</i>	1.926	746	6.906	3.544	4.671	10.382	2.582	30.757
TOTALE	9.901	1.719	9.492	5.628	16.662	140.080	18.069	201.551
B — INDIPENDENTI								
Agricoltura, caccia, foreste e pesca	1.624	270	374	642	296	2.869	14.763	20.838
Energia, gas e acqua	—	—	—	—	—	—	—	—
<i>Estrazione combustibili, industria petrolifera</i>	—	—	—	—	—	—	—	—
<i>Energia elettrica, gas e acqua</i>	—	—	—	—	—	—	—	—
Industrie estrattive, manifatturiere per trasformazione minerali; industrie chimiche	34	13	9	17	12	236	260	581
Industrie manifatturiere per lavorazione metalli, meccanica precisione	213	54	65	92	48	1.633	1.634	3.739
Industrie manifatturiere alimentari, tessili, abbigliamento, mobilio, altre	424	143	243	345	204	3.462	3.569	8.390
Industria costruzioni e installazione impianti edilizia	483	75	89	177	180	4.883	2.384	8.271
Commercio, pubblici esercizi, riparazioni beni di consumo e veicoli	2.057	522	653	893	641	6.630	15.861	27.257
<i>Commercio, pubblici esercizi e alberghi</i>	1.939	498	613	825	611	5.592	14.601	24.679
<i>Riparazioni beni consumo e veicoli</i>	118	24	40	68	30	1.038	1.260	2.578
Trasporti e comunicazioni	271	36	70	101	59	763	1.396	2.696
Credito e assicurazioni, servizi ad imprese, noleggio	303	73	87	143	108	1.000	1.205	2.919
<i>Credito e assicurazione</i>	13	6	5	12	5	85	84	210
<i>Servizi prestati alle imprese, noleggio</i>	290	67	82	131	103	915	1.121	2.709
Pubblica amministrazione, servizi pubblici e privati	259	71	179	198	97	1.209	1.152	3.165
<i>Pubblica amministrazione</i>	—	—	—	—	—	—	—	—
<i>Servizi pubblici e privati</i>	259	71	179	198	97	1.209	1.152	3.165
TOTALE	5.668	1.257	1.769	2.608	1.645	22.685	42.224	77.856

TAV. 11 - Popolazione residente in età da 14 anni in poi non occupata, per sesso e numero di ore lavorate

ORE LAVORATE	DISOCCUPATI IN CERCA DI NUOVA OCCUPAZIONE		IN CERCA DI PRIMA OCCUPAZIONE		CASALINGHE	STUDENTI		RITIRATI DAL LAVORO		IN ALTRA CONDIZIONE NON PROFESSIONALE		TOTALE	
	MF	M	MF	M		MF	M	MF	M	MF	M	MF	M
Meno di 15	63	33	38	18	305	133	81	149	92	27	15	715	239
Da 15 a 24	70	23	35	14	247	104	58	153	86	17	9	626	190
Da 25 a 34	43	17	31	16	139	355	186	114	69	14	11	696	299
Da 35 a 39	59	21	24	15	46	124	88	37	25	5	2	295	151
40	1.014	497	105	59	288	57	44	207	152	85	76	1.756	828
Oltre 40	187	105	70	42	1.442	54	31	144	78	50	38	1.947	294
TOTALE	1.436	696	303	164	2.467	827	488	804	502	198	151	6.035	2.001

TAV. 12 - Popolazione residente in età da 19 anni in poi per sesso,

CONDIZIONE NELL'OTTOBRE 1981	LUOGO DI RESIDENZA													
	STESSO COMUNE DI RESIDENZA						ALTRO COMUNE DELLA STESSA PROVINCIA DI RESIDENZA						ALTRA PROVIN REGIONE	
	CONDIZIONE PROFESSIONALE 1976				CONDIZIONE NON PROFESSIO- NALE '76	TOTALE	CONDIZIONE PROFESSIONALE 1976				CONDIZIONE NON PROFESSIO- NALE '76	TOTALE	CONDIZIONE PRO	
	Agricol- tura	Industrie	Altre attività	Disoc- cupati			Agricol- tura	Industrie	Altre attività	Disoc- cupati			Agricol- tura	Industrie
Cond. professionale	21.588	82.905	94.843	3.867	31.391	234.594	452	7.088	7.819	441	2.566	18.366	81	1.284
OCCUPATI	21.486	81.031	93.597	3.012	29.790	228.916	441	6.852	7.670	388	2.450	17.801	80	1.242
Agricoltura	19.483	1.519	1.222	87	1.477	23.788	254	123	81	8	56	522	49	23
Industrie	1.214	71.013	23.549	1.502	13.947	111.225	115	5.744	1.689	176	996	8.720	14	956
Altre attività	789	8.499	68.826	1.423	14.366	93.903	72	985	5.900	204	1.398	8.559	17	263
DISOCCUPATI	102	1.874	1.246	855	1.601	5.678	11	236	149	53	116	565	1	42
Cond. non professionale	4.702	10.144	12.213	551	204.414	232.024	125	1.320	1.283	90	6.645	9.463	28	308
TOTALE	26.290	93.049	107.056	4.418	235.805	466.618	577	8.408	9.102	531	9.211	27.829	109	1.592
T O														
Cond. professionale	17.998	61.810	64.754	2.021	14.743	161.326	349	3.750	4.704	198	1.010	10.011	66	807
OCCUPATI	17.919	60.744	64.022	1.572	14.069	158.326	339	3.683	4.643	176	983	9.824	66	794
Agricoltura	16.208	1.262	1.035	67	782	19.354	199	78	63	4	26	370	40	16
Industrie	1.058	52.711	19.951	848	7.453	82.021	90	2.967	1.154	77	428	4.716	9	592
Altre attività	653	6.771	43.036	657	5.834	56.951	50	638	3.426	95	529	4.738	17	186
DISOCCUPATI	79	1.066	732	449	674	3.000	10	67	61	22	27	187	—	13
Cond. non professionale	3.428	5.045	6.138	281	48.090	62.982	63	97	243	6	1.129	1.538	16	46
TOTALE	21.426	66.855	70.892	2.302	62.833	224.308	412	3.847	4.947	204	2.139	11.549	82	853
M A														
Cond. professionale	3.590	21.095	30.089	1.846	16.648	73.268	103	3.338	3.115	243	1.556	8.355	15	477
OCCUPATI	3.567	20.287	29.575	1.440	15.721	70.590	102	3.169	3.027	212	1.467	7.977	14	448
Agricoltura	3.275	257	187	20	695	4.434	55	45	18	4	30	152	9	7
Industrie	156	18.302	3.598	654	6.494	29.204	25	2.777	535	99	568	4.004	5	364
Altre attività	136	1.728	25.790	766	8.532	36.952	22	347	2.474	109	869	3.821	—	77
DISOCCUPATI	23	808	514	406	927	2.678	1	169	88	31	89	378	1	29
Cond. non professionale	1.274	5.099	6.075	270	156.324	169.042	62	1.223	1.040	84	5.516	7.925	12	262
TOTALE	4.864	26.194	36.164	2.116	172.972	242.310	165	4.561	4.155	327	7.072	16.280	27	739
F E M														

luogo di residenza nel 1976, condizione nel 1976 e nel 1981

NELL'OTTOBRE 1976																TOTALE
CIA DELLA STESSA DI RESIDENZA				PROVINCIA DI ALTRA REGIONE						ESTERO						
FESSIONALE 1976		CONDIZIONE NON PROFESSIONALE '76	TOTALE	CONDIZIONE PROFESSIONALE 1976				CONDIZIONE NON PROFESSIONALE '76	TOTALE	CONDIZIONE PROFESSIONALE 1976				CONDIZIONE NON PROFESSIONALE '76	TOTALE	
Altre attività	Disoccupati			Agricoltura	Industrie	Altre attività	Disoccupati			Agricoltura	Industrie	Altre attività	Disoccupati			
2.629	147	915	5.056	59	1.083	2.560	199	1.587	5.488	34	961	1.211	29	349	2.584	266.088
2.571	125	863	4.881	55	1.034	2.489	172	1.512	5.262	32	897	1.126	20	320	2.395	259.255
28	1	26	127	15	29	16	4	23	87	14	26	39	—	7	86	24.610
378	39	253	1.640	12	721	315	44	322	1.414	12	733	423	14	157	1.339	124.338
2.165	85	584	3.114	28	284	2.158	124	1.167	3.761	6	138	664	6	156	970	110.307
58	22	52	175	4	49	71	27	75	226	2	64	85	9	29	189	6.833
530	47	2.639	3.552	38	386	611	35	3.132	4.202	17	388	424	8	1.579	2.416	251.657
3.159	194	3.554	8.608	97	1.469	3.171	234	4.719	9.690	51	1.349	1.635	37	1.928	5.000	517.745

TALE

SCHI

1.565	82	426	2.946	49	875	1.712	124	891	3.651	30	860	930	18	142	1.980	179.914
1.543	71	411	2.885	47	844	1.676	113	871	3.551	28	810	884	14	131	1.867	176.453
24	1	13	94	15	26	14	3	14	72	12	24	33	—	2	71	19.961
263	23	130	1.017	10	598	270	33	215	1.126	11	672	380	11	72	1.146	90.026
1.256	47	268	1.774	22	220	1.392	77	642	2.353	5	114	471	3	57	650	66.466
22	11	15	61	2	31	36	11	20	100	2	50	46	4	11	113	3.461
119	6	526	713	18	178	198	4	596	994	9	149	146	2	322	628	66.855
1.684	88	952	3.659	67	1.053	1.910	128	1.487	4.645	39	1.009	1.076	20	464	2.608	246.769

MINE

1.064	65	489	2.110	10	208	848	75	696	1.837	4	101	281	11	207	604	86.174
1.028	54	452	1.996	8	190	813	59	641	1.711	4	87	242	6	189	528	82.802
4	—	13	33	—	3	2	1	9	15	2	2	6	—	5	15	4.649
115	16	123	623	2	123	45	11	107	288	1	61	43	3	85	193	34.312
909	38	316	1.340	6	64	766	47	525	1.408	1	24	193	3	99	320	43.841
36	11	37	114	2	18	35	16	55	126	—	14	39	5	18	76	3.372
411	41	2.113	2.839	20	208	413	31	2.536	3.208	8	239	278	6	1.257	1.788	184.802
1.475	106	2.602	4.949	30	416	1.261	106	3.232	5.045	12	340	559	17	1.464	2.392	270.976

TAV. 13 - Stranieri residenti per classe di età e sesso; condizione professionale per settore di attività economica e posizione nella professione; condizione non professionale

CONDIZIONI	CLASSI DI ETÀ (anni)											TOTALE
	Meno di 5	5-9	10-14	15-19	20-24	25-29	30-34	35-44	45-54	55-64	65 e più	
A — MASCHI												
Condizione professionale	—	—	1	47	71	87	70	97	72	37	4	486
AGRICOLTURA	—	—	1	2	3	2	1	—	11	3	1	24
Indipendenti	—	—	1	1	2	2	1	—	6	1	1	15
Dipendenti	—	—	—	1	1	—	—	—	5	2	—	9
- di cui operai e assimilati	—	—	—	1	1	—	—	—	5	1	—	8
INDUSTRIE	—	—	—	30	43	39	29	39	31	16	—	227
Indipendenti	—	—	—	—	2	5	1	10	3	2	—	23
Dipendenti	—	—	—	30	41	34	28	29	28	14	—	204
- di cui operai e assimilati	—	—	—	30	36	28	18	21	20	10	—	163
COMMERCIO	—	—	—	11	16	18	18	21	13	4	3	104
Indipendenti	—	—	—	3	9	5	6	10	10	3	3	49
Dipendenti	—	—	—	8	7	13	12	11	3	1	—	55
- di cui operai e assimilati	—	—	—	8	5	8	8	6	3	—	—	38
ALTRE ATTIVITA'	—	—	—	4	9	28	22	37	17	14	—	131
Indipendenti	—	—	—	—	1	5	5	12	4	5	—	32
Dipendenti	—	—	—	4	8	23	17	25	13	9	—	99
- di cui operai e assimilati	—	—	—	1	1	8	10	7	6	3	—	36
Condizione non professionale	71	86	135	94	37	17	11	13	9	24	97	594
In cerca di prima occupazione	—	—	—	14	8	7	2	2	—	—	—	33
Scolari e studenti	—	77	134	71	20	8	3	2	—	—	—	315
Ritirati dal lavoro	—	—	—	—	—	—	—	—	5	20	92	117
Altri	71	9	1	9	9	2	6	9	4	4	5	129
TOTALE	71	86	136	141	108	104	81	110	81	61	101	1.080
B — FEMMINE												
Condizione professionale	—	—	—	43	66	46	44	47	34	7	1	288
AGRICOLTURA	—	—	—	1	2	3	1	3	2	1	—	13
Indipendenti	—	—	—	—	1	2	—	2	1	1	—	7
Dipendenti	—	—	—	1	1	1	1	1	1	—	—	6
- di cui operai e assimilati	—	—	—	1	—	—	1	1	1	—	—	4
INDUSTRIE	—	—	—	20	30	17	19	18	8	—	—	112
Indipendenti	—	—	—	—	—	—	1	3	1	—	—	5
Dipendenti	—	—	—	20	30	17	18	15	7	—	—	107
- di cui operai e assimilati	—	—	—	17	17	11	12	7	5	—	—	69
COMMERCIO	—	—	—	14	17	9	10	6	9	3	1	69
Indipendenti	—	—	—	4	8	3	5	1	2	—	—	25
Dipendenti	—	—	—	10	9	6	5	5	7	1	1	44
- di cui operai e assimilati	—	—	—	8	6	3	7	2	5	—	1	26
ALTRE ATTIVITA'	—	—	—	8	17	17	14	20	15	3	—	94
Indipendenti	—	—	—	1	—	1	3	2	3	—	—	10
Dipendenti	—	—	—	7	17	16	11	18	12	3	—	84
- di cui operai e assimilati	—	—	—	6	3	9	7	9	8	2	—	38
Condizione non professionale	70	81	128	86	43	53	50	91	68	57	112	839
In cerca di prima occupazione	—	—	—	7	6	6	—	2	—	—	—	44
Scolari e studenti	—	71	119	57	13	3	2	2	—	—	—	267
Casalinghe	—	—	2	6	20	40	47	84	62	39	51	351
Ritirati dal lavoro	—	—	—	—	—	—	—	—	6	16	52	74
Altri	70	10	—	—	4	4	1	3	—	2	9	103
TOTALE	70	81	128	129	109	99	94	138	102	64	113	1.127
C — TOTALE												
Condizione professionale	—	—	1	90	137	133	114	144	106	44	5	774
AGRICOLTURA	—	—	1	3	5	5	2	3	13	4	1	37
Indipendenti	—	—	1	1	3	4	1	2	7	2	1	22
Dipendenti	—	—	—	2	2	1	1	1	6	2	—	15
- di cui operai e assimilati	—	—	—	2	1	—	1	1	6	1	—	12
INDUSTRIE	—	—	—	50	73	56	48	57	39	16	—	339
Indipendenti	—	—	—	—	2	5	2	13	4	2	—	28
Dipendenti	—	—	—	50	71	51	46	44	35	14	—	311
- di cui operai e assimilati	—	—	—	47	53	39	30	28	25	10	—	232
COMMERCIO	—	—	—	25	33	27	28	27	22	7	4	173
Indipendenti	—	—	—	7	17	8	11	11	12	5	3	74
Dipendenti	—	—	—	18	16	19	17	16	10	2	1	99
- di cui operai e assimilati	—	—	—	16	11	11	9	8	8	—	1	64
ALTRE ATTIVITA'	—	—	—	12	26	45	36	57	32	17	—	225
Indipendenti	—	—	—	1	1	6	8	14	7	5	—	42
Dipendenti	—	—	—	11	25	39	28	43	25	12	—	183
- di cui operai e assimilati	—	—	—	7	4	17	11	16	14	5	—	74
Condizione non professionale	141	167	263	180	80	70	61	104	77	81	209	1.433
In cerca di prima occupazione	—	—	—	7	14	13	2	4	—	—	—	77
Scolari e studenti	—	148	253	128	33	11	5	4	—	—	—	582
Casalinghe	—	—	2	6	20	40	47	84	62	39	51	351
Ritirati dal lavoro	—	—	—	—	—	—	—	—	11	36	144	191
Altri	141	19	1	9	13	6	7	12	4	6	14	232
TOTALE	141	167	264	270	217	203	175	248	183	125	214	2.207

TAV. 14 - Famiglie residenti per ampiezza e tipo della famiglia

TIPO DELLA FAMIGLIA	FAMIGLIE CON COMPONENTI									
	1	2	3	4	5	6	7 e più		TOTALE	
							Famiglie	Componenti	Famiglie	Componenti
A — FAMIGLIE IN COMPLESSO										
Tipo A	33.101	771	72	12	3	1	1	7	33.961	34.935
Tipo B	—	34.302	85	4	1	—	—	—	34.392	68.880
Tipo C	—	7.936	45.784	45.506	16.477	4.383	1.722	12.951	121.808	456.882
C 1	—	—	41.753	44.165	16.066	4.265	1.669	12.532	107.918	420.371
C 2	—	1.243	755	286	113	30	14	113	2.441	6.753
C 3	—	6.693	3.276	1.055	298	88	39	306	11.449	29.758
Tipo D	—	5.540	4.781	6.366	8.282	5.197	3.607	27.923	33.773	151.402
D 1	—	—	1.999	305	82	45	34	257	2.465	8.154
D 1.1	—	—	1.110	152	20	11	10	76	1.303	4.180
D 1.2	—	—	889	153	62	34	24	181	1.162	3.974
D 2	—	—	—	4.090	6.816	4.527	3.106	24.028	18.539	101.630
D 2.1	—	—	—	2.637	4.721	2.651	1.569	11.974	11.578	62.033
D 2.2	—	—	—	1.453	2.095	1.876	1.537	12.054	6.961	39.597
D 3	—	—	504	598	487	229	187	1.459	2.005	9.172
D 3.1	—	—	93	114	101	35	21	161	364	1.611
D 3.2	—	—	411	484	386	194	166	1.298	1.641	7.561
D 4	—	—	819	973	741	306	187	1.444	3.026	13.334
D 4.1	—	—	202	204	101	36	17	135	560	2.278
D 4.2	—	—	617	769	640	270	170	1.309	2.466	11.056
D 5	—	—	176	1	—	—	—	—	177	532
D 6	—	82	5	—	—	—	—	—	87	179
D 7	—	2.227	18	4	—	—	—	—	2.249	4.524
D 8	—	—	3	—	—	—	—	—	3	9
D 9	—	3.231	1.257	395	156	90	93	735	5.222	13.868
TOTALE	33.101	48.549	50.722	51.888	24.763	9.581	5.330	40.881	223.934	712.099
B — FAMIGLIE CON MEMBRI AGGREGATI										
Tipo A	—	771	72	12	3	1	1	7	860	1.834
Tipo B	—	—	85	4	1	—	—	—	90	276
Tipo C	—	—	254	252	145	51	30	239	732	3.040
C 1	—	—	—	98	85	36	23	180	242	1.213
C 2	—	—	179	104	38	11	4	36	336	1.245
C 3	—	—	75	50	22	4	3	23	154	582
Tipo D	—	—	66	57	77	80	92	724	372	2.015
D 1	—	—	—	5	4	5	2	16	16	86
D 1.1	—	—	—	3	1	2	—	—	6	29
D 1.2	—	—	—	2	3	3	2	16	10	57
D 2	—	—	—	—	26	48	70	554	144	972
D 2.1	—	—	—	—	9	19	29	236	57	395
D 2.2	—	—	—	—	17	29	41	318	87	577
D 3	—	—	—	16	13	11	7	61	47	256
D 3.1	—	—	—	5	4	5	2	14	16	84
D 3.2	—	—	—	11	9	6	5	47	31	172
D 4	—	—	—	13	22	9	8	57	52	273
D 4.1	—	—	—	2	3	—	1	7	6	30
D 4.2	—	—	—	11	19	9	7	50	46	243
D 5	—	—	—	1	—	—	—	—	1	4
D 6	—	—	3	—	—	—	—	—	3	9
D 7	—	—	18	4	—	—	—	—	22	70
D 8	—	—	—	—	—	—	—	—	—	—
D 9	—	—	45	18	12	7	5	36	87	345
TOTALE	—	771	477	325	226	132	123	970	2.054	7.165
C — FAMIGLIE SENZA MEMBRI AGGREGATI										
Tipo A	33.101	—	—	—	—	—	—	—	33.101	33.101
Tipo B	—	34.302	—	—	—	—	—	—	34.302	68.604
Tipo C	—	7.936	45.530	45.254	16.332	4.332	1.692	12.712	121.076	453.842
C 1	—	—	41.753	44.067	15.981	4.229	1.646	12.352	107.676	419.158
C 2	—	1.243	576	182	75	19	10	77	2.105	5.508
C 3	—	6.693	3.201	1.005	276	84	36	283	11.295	29.176
Tipo D	—	5.540	4.715	6.309	8.205	5.117	3.515	27.199	33.401	149.387
D 1	—	—	1.999	300	78	40	32	241	2.449	8.068
D 1.1	—	—	1.110	149	19	9	10	76	1.297	4.151
D 1.2	—	—	889	151	59	31	22	165	1.152	3.917
D 2	—	—	—	4.090	6.790	4.479	3.036	23.474	18.395	100.658
D 2.1	—	—	—	2.637	4.712	2.632	1.540	11.738	11.521	61.638
D 2.2	—	—	—	1.453	2.078	1.847	1.496	11.736	6.874	39.020
D 3	—	—	504	582	474	218	180	1.398	1.958	8.916
D 3.1	—	—	93	109	97	30	19	147	348	1.527
D 3.2	—	—	411	473	377	188	161	1.251	1.610	7.389
D 4	—	—	819	960	719	297	179	1.387	2.974	13.061
D 4.1	—	—	202	202	98	36	16	128	554	2.248
D 4.2	—	—	617	758	621	261	163	1.259	2.420	10.813
D 5	—	—	176	—	—	—	—	—	176	528
D 6	—	82	2	—	—	—	—	—	84	170
D 7	—	2.227	—	—	—	—	—	—	2.227	4.454
D 8	—	—	3	—	—	—	—	—	3	9
D 9	—	3.231	1.212	377	144	83	88	699	5.135	13.523
TOTALE	33.101	47.778	50.245	51.563	24.537	9.449	5.207	39.911	221.880	704.934

TAV. 15 - Famiglie residenti con almeno un nucleo familiare, per tipo del nucleo e ampiezza della famiglia

TIPO DEL NUCLEO	FAMIGLIE CON COMPONENTI								
	2	3	4	5	6	7 e più		TOTALE	
						Famiglie	Componenti	Famiglie	Componenti
Coniugi	34.302	2.379	796	915	992	605	4.662	39.989	94.114
Coniugi e figli	—	41.637	47.769	22.050	7.845	4.204	32.155	123.505	505.462
Padre e figli	1.255	1.164	733	395	174	117	907	3.838	12.860
Madre e figli	8.468	3.839	1.631	628	250	154	1.193	14.970	40.810

TAV. 16 - Famiglie residenti per tipo di famiglia e di componenti

TIPO DELLA FAMIGLIA	FAMIGLIE	COMPONENTI											
		CAPO FAMIGLIA DI CENSIMENTO, PARENTI E AFFINI							MEMBRI AGGREGATI		TOTALE		
		CAPO FAMIGLIA DI CENSIMENTO		CONIUGE	FIGLI		ALTRI PARENTI E AFFINI	TOTALE		di cui addetti ai servizi della famiglia			
		M	F		TOTALE	di cui celibi o nubili		MF	M		MF	M	
Tipo A	33.961	10.607	23.354	—	—	—	—	33.961	10.607	974	93	34.935	10.851
Tipo B	34.392	34.236	156	34.392	—	—	—	68.784	34.392	96	11	68.880	34.423
Tipo C	121.808	110.205	11.603	107.918	226.329	225.266	—	456.055	232.629	827	52	456.882	232.883
C 1	107.918	107.764	154	107.918	204.278	203.670	—	420.114	217.763	257	38	420.371	217.854
C 2	2.441	2.441	—	—	3.908	3.748	—	6.349	4.632	404	10	6.753	4.660
C 3	11.449	—	11.449	—	18.143	17.848	—	29.592	10.234	166	4	29.758	10.369
Tipo D	33.773	27.729	6.044	21.004	44.263	37.435	51.917	150.957	68.890	445	20	151.402	69.072
D 1	2.465	2.434	31	2.465	—	—	3.204	8.134	3.423	20	2	8.154	3.432
D 1.1	1.303	1.297	6	1.303	—	—	1.567	4.173	1.607	7	2	4.180	1.608
D 1.2	1.162	1.137	25	1.162	—	—	1.637	3.961	1.816	13	—	3.974	1.824
D 2	18.539	18.507	32	18.539	36.349	32.095	28.029	101.456	47.863	174	4	101.630	47.949
D 2.1	11.578	11.568	10	11.578	24.402	24.214	14.409	61.967	27.793	66	3	62.033	27.828
D 2.2	6.961	6.939	22	6.961	11.947	7.881	13.620	39.489	20.070	108	1	39.597	20.121
D 3	2.005	2.005	—	—	3.312	2.434	3.800	9.117	5.176	55	2	9.172	5.187
D 3.1	364	364	—	—	682	646	544	1.590	808	21	2	1.611	811
D 3.2	1.641	1.641	—	—	2.630	1.788	3.256	7.527	4.368	34	—	7.561	4.376
D 4	3.026	—	3.026	—	4.602	2.906	5.645	13.273	4.763	61	—	13.334	4.798
D 4.1	560	—	560	—	992	962	720	2.272	632	6	—	2.278	637
D 4.2	2.466	—	2.466	—	3.610	1.944	4.925	11.001	4.131	55	—	11.056	4.161
D 5	177	149	28	—	—	—	354	531	326	1	—	532	326
D 6	87	67	20	—	—	—	89	176	154	3	1	179	154
D 7	2.249	1.740	509	—	—	—	2.249	4.498	1.740	26	4	4.524	1.747
D 8	3	—	3	—	—	—	6	9	3	—	—	9	3
D 9	5.222	2.827	2.395	—	—	—	8.541	13.763	5.442	105	7	13.868	5.476
TOTALE	223.934	182.777	41.157	163.314	270.592	262.701	51.917	709.757	346.518	2.342	176	712.099	347.229

TAV. 18 - Famiglie residenti per condizione professionale o

CONDIZIONE DEL CAPO FAMIGLIA	FAMIGLIE CON COMPONENTI TUTTI IN CONDIZIONE PROFESSIONALE							
	TUTTI IN AGRICOLTURA		TUTTI NELLE INDUSTRIE		TUTTI IN ALTRE ATTIVITÀ		TUTTI IN SETTORI DIVERSI	
	Famiglie	Componenti	Famiglie	Componenti	Famiglie	Componenti	Famiglie	Componenti
Occupato	1.083	1.492	6.564	10.576	9.298	14.171	5.187	12.620
-Agricoltura	1.083	1.492	—	—	—	—	813	2.340
-Industrie	—	—	6.564	10.576	—	—	2.367	5.603
-Altre attività	—	—	—	—	9.298	14.171	2.007	4.677
Disoccupato	14	15	294	387	230	281	90	217
In condizione non professionale	—	—	—	—	—	—	—	—
In cerca di prima occupazione	—	—	—	—	—	—	—	—
Studenti	—	—	—	—	—	—	—	—
Casalinghe	—	—	—	—	—	—	—	—
Ritirati dal lavoro	—	—	—	—	—	—	—	—
Altri	—	—	—	—	—	—	—	—
TOTALE	1.097	1.507	6.858	10.963	9.528	14.452	5.277	12.837

TAV. 19 - Famiglie residenti per ampiezza e numero di componenti (occupati, in età inferiore a 6 anni, in età di 60 anni e più, in età di 75 anni e più)

COMPONENTI OCCUPATI — COMPONENTI IN ETÀ INFERIORE A 6 ANNI — COMPONENTI IN ETÀ DI 60 ANNI E PIÙ — COMPONENTI IN ETÀ DI 75 ANNI E PIÙ	FAMIGLIE CON COMPONENTI									
	1	2	3	4	5	6	7 e più		TOTALE	
							Famiglie	Componenti	Famiglie	Componenti
NUMERO COMPONENTI OCCUPATI										
Nessuno	24.160	22.135	4.482	1.483	433	123	45	351	52.861	91.062
1	8.941	16.091	23.946	25.471	10.563	3.245	1.127	8.321	89.384	295.451
2	—	10.323	20.827	19.389	8.366	3.001	1.387	10.399	63.293	230.918
3	—	—	1.467	4.931	4.064	2.099	1.302	9.941	13.863	66.980
4	—	—	—	614	1.196	911	920	7.198	3.641	21.100
5 e più	—	—	—	—	141	202	549	4.671	892	6.588
TOTALE	33.101	48.549	50.722	51.888	24.763	9.581	5.330	40.881	223.934	712.099
NUMERO COMPONENTI IN ETÀ INFERIORE A 6 ANNI										
Nessuno	33.101	48.155	35.521	37.093	18.048	6.606	3.257	24.618	181.781	538.840
1	—	394	15.143	10.441	5.121	2.274	1.438	11.063	34.811	138.293
2	—	—	58	4.345	1.317	622	510	4.080	6.852	31.951
3 e più	—	—	—	9	277	79	125	1.120	490	3.015
TOTALE	33.101	48.549	50.722	51.888	24.763	9.581	5.330	40.881	223.934	712.099
NUMERO COMPONENTI IN ETÀ DI 60 ANNI E PIÙ										
Nessuno	12.522	21.289	37.277	43.379	16.717	4.750	2.120	16.135	138.054	468.667
1	20.579	11.206	7.166	6.091	6.439	3.053	1.625	12.483	56.159	151.849
2	—	16.054	5.571	2.084	1.459	1.683	1.363	10.444	28.214	84.994
3 e più	—	—	708	334	148	95	222	1.819	1.507	6.589
TOTALE	33.101	48.549	50.722	51.888	24.763	9.581	5.330	40.881	223.934	712.099
NUMERO COMPONENTI IN ETÀ DI 75 ANNI E PIÙ										
Nessuno	25.547	41.028	47.382	49.350	21.474	7.322	3.616	27.682	195.719	626.133
1	7.554	5.483	2.687	2.309	3.085	1.948	1.313	10.089	24.379	73.019
2	—	2.038	599	212	195	309	372	2.871	3.725	12.421
3 e più	—	—	54	17	9	2	29	239	111	526
TOTALE	33.101	48.549	50.722	51.888	24.763	9.581	5.330	40.881	223.934	712.099

non professionale dei componenti e condizione del capo famiglia di censimento

FAMIGLIE CON COMPONENTI IN CONDIZIONE PROFESSIONALE E NON PROFESSIONALE								FAMIGLIE CON COMPONENTI TUTTI IN CONDIZIONE NON PROFESSIONALE	
TUTTI IN AGRICOLTURA		TUTTI NELLE INDUSTRIE		TUTTI IN ALTRE ATTIVITÀ		TUTTI IN SETTORI DIVERSI			
Famiglie	Componenti	Famiglie	Componenti	Famiglie	Componenti	Famiglie	Componenti	Famiglie	Componenti
6.511	25.220	49.322	190.243	39.071	146.055	25.909	114.575	—	—
6.511	25.220	—	—	—	—	7.232	35.599	—	—
—	—	49.322	190.243	—	—	10.794	45.990	—	—
—	—	—	—	39.071	146.055	7.883	32.986	—	—
28	80	725	2.684	371	1.231	333	1.452	—	—
1.584	6.336	12.765	46.162	9.188	30.287	4.583	22.567	50.784	85.448
2	4	88	314	127	426	12	57	509	1.134
2	7	19	51	46	111	—	—	156	218
133	383	2.650	7.926	1.902	5.205	783	3.203	8.859	11.955
1.336	5.537	9.202	34.695	6.582	22.767	3.481	17.814	38.139	66.646
111	405	806	3.176	531	1.778	307	1.493	3.121	5.495
8.123	31.636	62.812	239.089	48.630	177.573	30.825	138.594	50.784	85.448

TAV. 20 - Famiglie residenti per ampiezza e specie di alloggio in cui dimorano

SPECIE DI ALLOGGIO	FAMIGLIE CON COMPONENTI									
	1	2	3	4	5	6	7 e più		TOTALE	
							Famiglie	Componenti	Famiglie	Componenti
FAMIGLIE CHE OCCUPANO UN'ABITAZIONE	26.588	45.798	48.465	50.489	24.390	9.495	5.283	40.477	210.508	684.932
In proprietà	16.129	30.037	31.220	35.493	18.818	7.708	4.310	32.954	143.715	485.127
In affitto	8.355	12.973	14.271	12.533	4.627	1.401	657	4.998	54.817	163.785
Ad altro titolo	2.104	2.788	2.974	2.463	945	386	316	2.525	11.976	36.020
FAMIGLIE CHE OCCUPANO UN ALTRO TIPO DI ALLOGGIO	74	23	18	10	10	6	9	93	150	393
FAMIGLIE IN COABITAZIONE	6.371	2.715	2.236	1.388	362	78	28	209	13.178	26.548
FAMIGLIE SENZA ABITAZIONE	68	13	3	1	1	2	10	102	98	226
TOTALE	33.101	48.549	50.722	51.888	24.763	9.581	5.330	40.881	223.934	712.099

TAV. 21 - Famiglie residenti per tipo della

TIPO DELLA FAMIGLIA	NUMERO DEI					
	1			2		
	FAMIGLIE	FIGLI CONVIVENTI		FAMIGLIE	FIGLI CONVIVENTI	
		TOTALE	di cui in età inferiore a 18 anni		TOTALE	di cui in età inferiore a 18 anni
Tipo C 1	41.857	41.857	27.013	44.150	88.300	66.392
Tipo C 2	1.456	1.456	457	666	1.332	530
- di cui con padre separato legalmente	165	165	127	72	144	113
Tipo C 3	6.769	6.769	1.497	3.255	6.510	2.465
- di cui con madre separata legalmente	455	455	344	329	658	506
Tipo D 2.1	3.189	3.189	2.228	5.245	10.490	8.190
Tipo D 2.2	3.804	3.804	515	1.963	3.926	1.433
Tipo D 3.1	158	158	71	126	252	160
-di cui con padre separato legalmente	7	7	3	9	18	13
Tipo D 3.2	958	958	212	473	946	423
-di cui con padre separato legalmente	26	26	18	18	36	18
Tipo D 4.1	259	259	92	202	404	217
-di cui con madre separata legalmente	11	11	8	16	32	26
Tipo D 4.2	1.650	1.650	120	601	1.202	320
-di cui con madre separata legalmente	14	14	6	12	24	11
TOTALE	60.100	60.100	32.205	56.681	113.362	80.130

TAV. 22 - Convivenze e componenti permanenti,

SPECIE DELLA CONVIVENZA	NUMERO CONVI- VENZE	COMPONENTI					
		IN CONDIZIONE PROFESSIONALE					
		DIRIGENTI E IMPIEGATI		LAVORATORI DIPENDENTI		ALTRI	
		In complesso	di cui nella pubblica amministrazione, servizi pubblici e privati	In complesso	di cui nella pubblica amministrazione, servizi pubblici e privati	In complesso	di cui nella pubblica amministrazione, servizi pubblici e privati
Convivenze ecclesiastiche	305	778	766	365	303	25	11
Istituti di istruzione	64	299	298	100	67	20	17
Istituti assistenziali	72	140	114	115	49	6	3
Istituti e case di cura	29	63	61	72	65	1	1
Istituti di prevenzione e pena	3	4	3	40	40	—	—
Alberghi, pensioni, locande	85	7	—	22	1	4	—
Navi mercantili	—	—	—	—	—	—	—
Altre convivenze	84	370	368	140	138	3	1
TOTALE	642	1.661	1.610	854	663	59	33

TAV. 23 - Convivenze secondo il numero di componenti

SPECIE DELLA CONVIVENZA	NUMERO CONVI- VENZE	COMPONENTI							
					da 1 a 15			da 16 a 25	
		M	F	MF	CONVI- VENZE	COMPONENTI		CONVI- VENZE	COMPO
						MF	M		MF
Convivenze ecclesiastiche	305	552	1.731	2.283	275	1.230	297	12	235
Istituti di istruzione	64	448	309	757	48	218	31	9	168
Istituti assistenziali	72	1.593	3.186	4.779	24	179	51	7	142
Istituti e case di cura	29	1.919	2.154	4.073	8	66	14	1	25
Istituti di prevenzione e pena	3	206	—	206	1	14	14	1	20
Alberghi, pensioni, locande	85	609	343	952	70	381	248	6	114
Navi mercantili	—	—	—	—	—	—	—	—	—
Altre convivenze	84	4.380	131	4.511	53	190	162	4	83
TOTALE	642	9.707	7.854	17.561	479	2.278	817	40	787

famiglia e numero di figli conviventi

FIGLI CONVIVENTI											
3			4			5 e più			TOTALE		
FAMIGLIE	FIGLI CONVIVENTI		FAMIGLIE	FIGLI CONVIVENTI		FAMIGLIE	FIGLI CONVIVENTI		FAMIGLIE	FIGLI CONVIVENTI	
	TOTALE	di cui in età inferiore a 18 anni		TOTALE	di cui in età inferiore a 18 anni		TOTALE	di cui in età inferiore a 18 anni		TOTALE	di cui in età inferiore a 18 anni
16.016	48.048	34.681	4.240	16.960	11.598	1.655	9.113	6.040	107.918	204.278	145.724
207	621	263	82	328	188	30	171	85	2.441	3.908	1.523
11	33	27	7	28	22	1	5	5	256	375	294
1.025	3.075	1.358	279	1.116	473	121	673	364	11.449	18.143	6.157
95	285	204	26	104	75	8	48	36	913	1.550	1.165
2.241	6.723	5.045	652	2.608	1.895	251	1.392	1.016	11.578	24.402	18.374
804	2.412	1.093	248	992	479	142	813	438	6.961	11.947	3.958
57	171	103	15	60	46	8	41	24	364	682	404
1	3	2	—	—	—	—	—	—	17	28	18
142	426	257	49	196	120	19	104	68	1.641	2.630	1.080
5	15	14	2	8	6	—	—	—	51	85	56
76	228	135	16	64	39	7	37	23	560	992	506
5	15	10	1	4	3	—	—	—	33	62	47
146	438	203	47	188	71	22	132	72	2.466	3.610	786
3	9	6	2	8	2	—	—	—	31	55	25
20.714	62.142	43.138	5.628	22.512	14.909	2.255	12.476	8.130	145.378	270.592	178.512

attivi e non attivi, per specie della convivenza

ATTIVI				COMPONENTI NON ATTIVI			TOTALE COMPONENTI		
IN CERCA DI PRIMA OCCUPAZIONE	TOTALE			MASCHI	FEMMINE	MASCHI E FEMMINE	MASCHI	FEMMINE	MASCHI E FEMMINE
	MASCHI	FEMMINE	MASCHI E FEMMINE						
—	252	916	1.168	205	780	985	457	1.696	2.153
1	198	222	420	37	59	96	235	281	516
3	20	244	264	1.200	2.387	3.587	1.220	2.631	3.851
—	8	128	136	632	508	1.140	640	636	1.276
—	44	—	44	33	—	33	77	—	77
—	20	13	33	1	2	3	21	15	36
—	—	—	—	—	—	—	—	—	—
6	496	23	519	7	46	53	503	69	572
10	1.038	1.546	2.584	2.115	3.782	5.897	3.153	5.328	8.481

presenti per sesso e specie della convivenza

NENTI	da 26 a 50			da 51 a 75			da 76 a 100			oltre 100		
	CONVIVENZE	COMPONENTI		CONVIVENZE	COMPONENTI		CONVIVENZE	COMPONENTI		CONVIVENZE	COMPONENTI	
		MF	M		MF	M		MF	M		MF	M
123	12	415	121	4	245	7	2	158	4	—	—	—
100	4	157	106	2	124	121	1	90	90	—	—	—
29	15	520	176	4	243	48	4	347	161	18	3.348	1.128
6	1	29	9	5	321	110	4	366	184	9	3.266	1.596
20	—	—	—	—	—	—	—	—	—	1	172	172
79	4	146	104	3	177	115	—	—	—	1	134	63
—	—	—	—	—	—	—	—	—	—	—	—	—
46	5	154	132	1	62	62	2	168	124	15	3.854	3.854
403	41	1.421	648	19	1.172	463	13	1.129	563	44	10.774	6.813

TAV. 24 - Abitazioni occupate per numero di occupanti,

NUMERO DI STANZE — TITOLO DI GODIMENTO	ABITAZIONI OCCUPATE					
	1	2	3	4	5	6
Abitazioni occupate	24.495	43.135	47.304	50.300	26.417	11.624
1	348	93	41	32	4	2
2	3.323	1.796	524	184	54	21
3	5.220	5.628	3.231	1.956	699	220
4	7.631	14.273	13.497	11.203	4.373	1.504
5	4.526	12.270	16.347	18.450	8.985	3.352
6	1.847	5.034	7.194	9.100	5.329	2.528
7	730	2.000	3.224	4.420	3.070	1.638
8	413	1.049	1.621	2.424	1.914	1.115
9 e piu'	457	992	1.625	2.531	1.989	1.244
- di cui in proprieta'	14.736	27.653	30.196	35.255	20.441	9.474
1	88	25	11	17	1	2
2	1.665	1.003	196	77	30	16
3	2.739	3.163	1.542	869	372	114
4	4.592	8.532	7.288	6.316	2.795	1.040
5	2.994	7.884	10.412	12.574	6.505	2.489
6	1.429	3.705	5.358	7.206	4.472	2.158
7	576	1.626	2.604	3.760	2.690	1.473
8	303	873	1.383	2.137	1.743	1.017
9 e piu'	350	842	1.402	2.299	1.833	1.165
- di cui in affitto	7.783	12.789	14.182	12.622	4.941	1.652
1	179	61	28	12	3	—
2	1.242	571	239	71	22	4
3	2.123	2.055	1.383	890	260	88
4	2.559	4.971	5.319	4.206	1.366	399
5	1.239	3.684	5.084	5.127	2.146	719
6	283	1.015	1.400	1.511	669	258
7	83	258	442	470	256	99
8	43	101	152	201	112	49
9 e piu'	32	73	135	134	107	36
Abit.occup.senza stanze esclusivam.ad altro uso	24.495	43.135	47.304	50.300	26.417	11.624
1	364	94	42	32	4	2
2	3.375	1.833	534	191	56	21
3	5.297	5.808	3.393	2.061	741	230
4	7.727	14.545	13.883	11.639	4.579	1.556
5	4.493	12.399	16.633	18.986	9.320	3.511
6	1.819	4.930	7.089	9.026	5.389	2.561
7	694	1.899	3.032	4.237	2.982	1.652
8	349	864	1.417	2.172	1.706	1.045
9 e piu'	377	763	1.281	1.956	1.640	1.046
- di cui in proprieta'	14.736	27.653	30.196	35.255	20.441	9.474
1	90	26	11	17	1	2
2	1.691	1.020	199	82	30	16
3	2.791	3.276	1.640	931	400	122
4	4.654	8.746	7.566	6.613	2.957	1.077
5	3.011	8.018	10.695	13.110	6.822	2.639
6	1.382	3.626	5.314	7.181	4.542	2.197
7	553	1.559	2.463	3.615	2.628	1.481
8	263	729	1.207	1.934	1.549	965
9 e piu'	301	653	1.101	1.772	1.512	975
- di cui in affitto	7.783	12.789	14.182	12.622	4.941	1.652
1	190	61	28	12	3	—
2	1.266	586	244	72	24	4
3	2.140	2.104	1.427	920	268	90
4	2.576	5.007	5.413	4.331	1.399	411
5	1.194	3.677	5.062	5.118	2.158	723
6	279	992	1.361	1.458	662	254
7	73	230	402	445	238	98
8	41	78	137	163	104	40
9 e piu'	24	54	108	103	85	32
Abit.occ.senza stanze esclus.altro uso e cucine	24.495	43.135	47.304	50.300	26.417	11.624
1	3.059	1.566	429	165	40	18
2	5.345	5.457	2.966	1.760	670	198
3	7.877	14.352	13.526	11.154	4.314	1.469
4	4.843	12.952	17.041	19.252	9.379	3.516
5	1.908	5.157	7.535	9.510	5.693	2.735
6	724	2.043	3.151	4.409	3.135	1.740
7	356	851	1.390	2.136	1.607	953
8	192	429	709	1.069	877	531
9 e piu'	191	328	557	845	702	464
- di cui in proprieta'	14.736	27.653	30.196	35.255	20.441	9.474
1	1.501	899	161	77	23	16
2	2.771	3.070	1.464	820	369	109
3	4.646	8.522	7.246	6.217	2.751	1.008
4	3.222	8.360	10.897	13.196	6.834	2.632
5	1.442	3.762	5.619	7.564	4.810	2.346
6	578	1.677	2.550	3.767	2.752	1.564
7	270	717	1.172	1.888	1.452	873
8	149	363	599	965	812	493
9 e piu'	157	283	488	761	638	433
- di cui in affitto	7.783	12.789	14.182	12.622	4.941	1.652
1	1.126	457	184	57	16	1
2	2.174	1.959	1.205	749	229	71
3	2.733	5.051	5.386	4.253	1.353	397
4	1.305	3.874	5.250	5.274	2.204	732
5	304	1.068	1.477	1.552	690	278
6	77	246	428	456	263	101
7	38	80	145	175	99	39
8	19	34	65	59	42	23
9 e piu'	7	20	42	47	45	10

numero di stanze e titolo di godimento

DA PERSONE				TOTALE			
7	8	9 e più		ABITAZIONI	STANZE	OCCUPANTI	
		ABITAZIONI	OCCUPANTI			FAMIGLIE	COMPONENTI
4.413	1.589	1.231	12.157	210.508	1.092.013	223.679	711.466
1	1	1	9	523	523	543	841
6	3	3	35	5.914	11.828	6.040	9.720
52	24	20	190	17.050	51.150	17.675	39.554
438	137	83	795	53.139	212.556	55.621	157.326
1.085	296	195	1.864	65.506	327.530	69.212	228.771
941	341	217	2.096	32.531	195.186	34.812	123.121
779	289	208	2.064	16.358	114.506	17.991	67.089
550	244	193	1.920	9.523	76.184	10.655	41.052
561	254	311	3.184	9.964	102.550	11.130	43.992
3.657	1.302	1.001	9.892	143.715	785.016	154.016	506.606
1	1	—	—	146	146	150	271
4	—	2	18	2.993	5.986	3.058	4.859
28	17	12	111	8.856	26.568	9.221	20.154
305	87	59	566	31.014	124.056	32.693	92.396
831	225	140	1.333	44.054	220.270	46.841	156.703
791	284	176	1.712	25.579	153.474	27.454	98.566
687	243	170	1.680	13.829	96.803	15.267	57.401
505	221	172	1.708	8.354	66.832	9.377	36.574
505	224	270	2.764	8.890	91.481	9.955	39.682
532	196	120	1.173	54.817	247.508	56.961	167.477
—	—	1	9	284	284	295	457
1	3	1	17	2.154	4.308	2.203	3.567
19	7	5	49	6.830	20.490	7.037	16.008
105	43	19	181	18.987	75.948	19.640	55.766
208	59	44	422	18.310	91.550	19.059	61.761
97	39	19	179	5.291	31.746	5.553	18.620
59	19	12	131	1.698	11.886	1.815	6.375
20	13	5	46	696	5.568	748	2.649
23	13	14	139	567	5.728	611	2.274
4.413	1.589	1.231	12.157	210.508	1.073.338	223.679	711.466
1	1	1	9	541	541	561	862
6	3	3	35	6.022	12.044	6.151	9.914
57	24	21	199	17.632	52.896	18.283	41.211
457	139	85	813	54.610	218.440	57.167	162.377
1.136	310	199	1.906	66.987	334.935	70.778	235.138
974	353	224	2.159	32.365	194.190	34.701	123.162
766	296	215	2.147	15.773	110.411	17.383	65.235
525	240	192	1.901	8.510	68.080	9.571	37.312
491	223	291	2.988	8.068	81.801	9.084	36.255
3.657	1.302	1.001	9.892	143.715	770.290	154.016	506.606
1	1	—	—	149	149	153	275
4	—	2	18	3.044	6.088	3.110	4.948
31	17	13	120	9.221	27.663	9.604	21.192
322	89	61	584	32.085	128.340	33.825	96.093
873	233	144	1.375	45.545	227.725	48.413	162.866
821	294	181	1.757	25.538	153.228	27.461	99.048
682	253	177	1.758	13.411	93.877	14.835	56.102
481	219	165	1.633	7.512	60.096	8.481	33.365
442	196	258	2.647	7.210	73.124	8.134	32.717
532	196	120	1.173	54.817	245.341	56.961	167.477
—	—	1	9	295	295	306	468
1	3	1	17	2.201	4.402	2.251	3.650
20	7	5	49	6.981	20.943	7.195	16.434
107	43	19	181	19.306	77.224	19.971	56.888
214	63	44	422	18.253	91.285	19.000	61.758
97	41	21	197	5.165	30.990	5.429	18.216
55	17	11	122	1.569	10.983	1.681	5.940
18	12	8	73	601	4.808	641	2.315
20	10	10	103	446	4.431	487	1.808
4.413	1.589	1.231	12.157	210.508	871.520	223.679	711.466
5	4	4	44	5.290	5.290	5.406	8.557
52	20	18	170	16.486	32.972	17.080	37.429
441	133	80	769	53.346	160.038	55.806	157.079
1.127	313	198	1.889	68.621	274.484	72.476	239.151
1.036	386	237	2.285	34.197	170.985	36.804	130.367
802	293	231	2.297	16.528	99.168	18.237	68.269
475	211	179	1.802	8.158	57.106	9.022	35.340
253	121	125	1.251	4.306	34.448	4.848	19.014
222	108	159	1.650	3.576	37.029	4.000	16.260
3.657	1.302	1.001	9.892	143.715	630.705	154.016	506.606
4	1	2	18	2.684	2.684	2.740	4.355
27	16	13	120	8.659	17.318	9.006	19.519
312	86	53	511	30.841	92.523	32.510	91.482
860	232	146	1.386	46.379	185.516	49.281	164.641
881	323	189	1.834	26.936	134.680	29.090	104.790
712	250	191	1.893	14.041	84.246	15.557	58.671
434	191	154	1.551	7.151	50.057	7.928	31.387
231	110	113	1.129	3.835	30.680	4.332	17.176
196	93	140	1.450	3.189	33.001	3.572	14.585
532	196	120	1.173	54.817	194.476	56.961	167.477
—	—	2	26	1.846	1.846	1.891	2.956
19	4	3	29	6.413	12.826	6.607	14.468
102	41	21	201	19.337	58.011	19.985	56.395
217	66	41	394	18.963	75.852	19.731	63.752
102	43	23	218	5.537	27.685	5.836	19.473
55	17	13	138	1.656	9.936	1.769	6.257
17	12	7	64	612	4.284	649	2.341
10	6	5	53	263	2.104	287	1.037
10	4	5	50	190	1.932	206	798

TAV. 25 - Abitazioni occupate per numero di stanze, numero di famiglie, figura giuridica

NUMERO FAMIGLIE — FIGURA GIURIDICA DEL PROPRIETARIO — EPOCA DI COSTRUZIONE E TITOLO DI GODIMENTO — NUMERO SERVIZI INSTALLATI	ABITAZIONI					
	1	2	3	4	5	6
ABITAZIONI OCCUPATE	523	5.914	17.050	53.139	65.506	32.531
- Da una famiglia						
- numero	510	5.794	16.450	50.748	61.957	30.347
- componenti	795	9.317	37.223	146.641	211.250	111.863
- Da due famiglie						
- numero	11	115	577	2.310	3.404	2.097
- componenti	33	377	2.200	10.215	16.638	10.686
- Da tre e più famiglie						
- numero	2	5	23	81	145	87
- componenti	13	26	131	470	883	572
Figura giuridica del proprietario						
- Persona fisica	405	5.386	15.301	48.357	59.737	30.924
- Impresa bancaria o assicuratrice	2	15	52	150	173	68
- Altra impresa: di costruzioni, immobiliare, industriale, commerciale, ecc.	72	58	125	507	506	231
- Cooperativa edilizia di abitazione	—	8	19	127	473	277
- a proprietà individuale	—	6	15	78	279	150
- a proprietà indivisa	—	2	4	49	194	127
- Stato, Regioni, Provincie, Comuni	38	65	238	534	384	143
- Enti previdenziali (INPS, INPDAI, ecc.)	1	18	48	163	221	32
- Istituto autonomo case popolari (IACP)	2	262	1.070	2.621	3.390	585
- Altro proprietario	3	102	197	680	622	271
Epoca di costruzione						
Prima del 1919	137	1.926	4.661	9.027	6.751	4.462
- di cui in proprietà	52	1.161	2.873	5.869	4.781	3.342
1919 - 1945	37	809	2.395	4.953	4.239	2.901
- di cui in proprietà	14	409	1.278	3.041	2.896	2.169
1946 - 1960	52	816	3.536	11.347	10.265	5.505
- di cui in proprietà	15	401	1.590	6.165	6.499	4.282
1961 - 1971	83	969	3.387	16.180	24.019	10.503
- di cui in proprietà	22	448	1.623	9.366	15.956	8.400
1972 - 1975	55	556	1.395	5.669	10.328	4.630
- di cui in proprietà	16	215	644	3.046	6.891	3.624
1976 - 1980	147	775	1.537	5.472	9.007	4.104
- di cui in proprietà	21	329	766	3.195	6.310	3.374
Dopo il 1980	12	63	139	491	897	426
- di cui in proprietà	6	30	82	332	721	388
Numero di servizi installati						
Acqua potabile, gabinetto, bagno, elettricità, riscaldamento	339	3.611	12.838	46.963	62.056	30.739
Acqua potabile, gabinetto, bagno, elettricità	4	125	411	1.054	865	548
Acqua potabile, gabinetto, bagno	—	1	2	2	2	—
Acqua potabile, gabinetto, elettricità	19	185	357	542	259	124
Acqua potabile, gabinetto	3	6	3	4	2	—
Acqua potabile, elettricità	10	103	124	141	65	37
Gabinetto, elettricità	10	34	28	20	10	7
Altre combinazioni	129	1.816	3.252	4.390	2.240	1.074
Solo acqua potabile	2	6	8	3	—	1
Solo gabinetto	2	6	2	7	—	—
Solo elettricità	4	14	17	11	7	1
Nessun servizio	1	7	8	2	—	—

del proprietario, epoca di costruzione e titolo di godimento, numero di servizi installati

CON STANZE				TOTALE			
7	8	9 e più		ABITAZIONI	STANZE	OCCUPANTI	
		ABITAZIONI	STANZE			FAMIGLIE	COMPONENTI
16.358	9.523	9.964	102.550	210.508	1.092.013	223.679	711.466
14.824	8.484	8.908	91.638	198.022	1.019.585	198.022	—
58.668	35.086	37.770	—	—	—	—	648.613
1.444	954	954	9.831	11.866	68.385	23.732	—
7.799	5.338	5.453	—	—	—	—	58.739
90	85	102	1.081	620	4.043	1.925	—
622	628	769	—	—	—	—	4.114
15.892	9.302	9.671	99.430	194.975	1.019.827	207.283	661.048
15	10	11	119	496	2.365	515	1.528
101	46	73	783	1.719	8.365	1.789	5.592
68	21	14	140	1.007	5.392	1.057	3.358
37	13	8	80	586	3.107	612	1.894
31	8	6	60	421	2.285	445	1.464
61	24	31	330	1.518	6.745	1.605	5.083
16	6	2	19	507	2.309	531	1.495
80	22	9	87	8.041	35.503	8.537	26.688
125	92	153	1.642	2.245	11.507	2.362	6.674
2.581	1.623	1.941	20.952	33.109	166.610	35.684	102.726
1.992	1.269	1.572	17.013	22.911	119.535	24.812	71.985
1.727	1.067	1.121	11.495	19.249	99.373	20.834	62.470
1.367	877	939	9.644	12.990	70.553	14.218	43.225
2.665	1.572	1.401	14.068	37.159	187.334	39.858	120.641
2.263	1.420	1.252	12.569	23.887	128.204	25.924	80.720
4.982	2.847	2.850	28.958	65.820	346.623	69.696	234.401
4.378	2.623	2.655	26.994	45.471	252.055	48.611	170.523
2.231	1.231	1.404	14.323	27.499	147.236	28.866	98.147
1.917	1.101	1.320	13.472	18.774	106.460	19.885	70.670
1.950	1.069	1.130	11.582	25.191	131.639	26.160	84.919
1.712	955	1.040	10.669	17.702	97.844	18.492	62.638
222	114	117	1.172	2.481	13.198	2.581	8.162
200	109	112	1.120	1.980	10.965	2.074	6.845
15.512	9.047	9.598	98.874	190.703	1.008.475	202.746	658.416
263	169	111	1.134	3.550	17.643	3.866	12.148
—	1	—	—	8	34	8	25
62	28	20	190	1.596	6.515	1.692	4.092
1	—	1	11	20	68	20	28
8	8	6	60	502	1.879	524	1.250
2	1	—	—	112	356	117	208
508	265	228	2.281	13.902	56.678	14.587	35.105
—	—	—	—	20	56	20	32
—	—	—	—	17	48	17	20
1	4	—	—	59	207	62	117
1	—	—	—	19	54	20	25

TAV. 26 - Abitazioni occupate per tipo di fabbricato,

NUMERO STANZE — EPOCA DI COSTRUZIONE — SERVIZI INSTALLATI	FABBRICATO UTILIZZATO ESCLUSIVAMENTE AD USO ABITATIVO PER NUMERO DI ABITAZIONI						TOTALE
	1	2	da 3 a 8	da 9 a 15	da 16 a 30	31 e più	
ABITAZIONI	80.715	39.126	35.453	8.924	6.301	1.699	172.218
STANZE	452.324	194.068	164.068	40.460	28.324	7.049	886.293
FAMIGLIE	86.590	41.611	37.077	9.203	6.471	1.751	182.703
OCCUPANTI	288.669	126.894	107.804	26.401	18.625	4.925	573.318
Numero stanze							
1	97	64	86	17	27	100	391
2	1.448	1.387	1.266	287	239	132	4.759
3	4.510	3.586	4.067	854	583	144	13.744
4	16.279	10.628	11.676	3.088	2.129	545	44.345
5	23.429	12.570	12.167	3.573	2.654	634	55.027
6	15.072	6.008	3.823	823	514	112	26.352
7	8.740	2.508	1.283	183	98	28	12.840
8	5.438	1.245	598	63	29	2	7.375
9 e più	5.702	1.130	487	36	28	2	7.385
Epoca di costruzione							
Prima del 1919	13.284	5.275	5.280	221	19	7	24.086
1919 - 1945	8.040	3.461	2.872	193	48	4	14.618
1946 - 1960	13.824	7.312	7.950	1.577	546	54	31.263
1961 - 1971	25.500	13.397	8.718	3.237	3.165	548	54.565
1972 - 1975	10.939	5.169	4.778	1.545	960	345	23.736
1976 - 1980	8.238	4.085	5.376	2.002	1.427	689	21.817
Dopo il 1980	890	427	479	149	136	52	2.133
Servizi installati							
Acqua potabile	80.311	38.975	35.356	8.917	6.300	1.699	171.558
Gabinetto	79.564	38.660	35.112	8.897	6.289	1.698	170.220
Bagno	74.388	36.698	33.027	8.807	6.269	1.692	160.881
Elettricità	80.586	39.074	35.417	8.919	6.301	1.699	171.996
Riscaldamento	78.526	38.311	34.737	8.891	6.297	1.697	168.459

numero di stanze, epoca di costruzione, servizi installati

FABBRICATO UTILIZZATO PREVALENTEMENTE AD USO ABITATIVO PER NUMERO DI ABITAZIONI							FABBRICATO UTILIZZATO PREVALENTE- MENTE AD USO NON ABITATIVO	FABBRICATO RURALE
1	2	da 3 a 8	da 9 a 15	da 16 a 30	31 e più	TOTALE		
8.665	3.817	4.482	2.141	1.927	1.088	22.120	1.755	14.415
53.842	20.667	21.669	9.938	8.818	4.851	119.785	9.195	76.740
9.297	4.101	4.689	2.204	1.997	1.118	23.406	1.839	15.731
33.228	12.852	13.537	5.906	5.319	2.895	73.737	6.066	58.345
35	12	15	3	5	4	74	27	31
125	104	149	50	59	63	550	70	535
414	336	478	217	218	110	1.773	170	1.363
1.286	822	1.329	732	609	379	5.157	411	3.226
2.044	1.092	1.454	791	768	385	6.534	465	3.480
1.596	660	576	232	175	107	3.346	270	2.563
1.172	326	236	69	59	22	1.884	139	1.495
783	183	124	18	18	12	1.138	80	930
1.210	282	121	29	16	6	1.664	123	792
1.722	689	772	37	7	1	3.228	323	5.472
1.005	381	359	25	7	2	1.779	176	2.676
1.441	642	953	417	289	63	3.805	323	1.768
2.709	1.256	1.453	1.089	1.207	657	8.371	491	2.393
1.009	449	453	283	194	130	2.518	247	998
705	355	438	267	212	230	2.207	175	992
74	45	54	23	11	5	212	20	116
8.631	3.807	4.474	2.139	1.924	1.088	22.063	1.750	14.241
8.530	3.768	4.457	2.135	1.924	1.086	21.900	1.738	13.800
8.030	3.594	4.261	2.127	1.907	1.087	21.006	1.647	11.350
8.648	3.814	4.477	2.140	1.927	1.088	22.094	1.753	14.372
8.276	3.706	4.399	2.136	1.926	1.088	21.531	1.711	12.873

TAV. 27 - Abitazioni occupate per servizi installati, numero di occupanti,

NUMERO OCCUPANTI — NUMERO STANZE — TITOLO DI GODIMENTO — FIGURA GIURIDICA DEL PROPRIETARIO ED EPOCA DI COSTRUZIONE	TOTALE ABITAZIONI	ACQUA POTABILE				
		DI ACQUEDOTTO			DI POZZO O CISTERNA	TOTALE
		Nell'abitazione	Fuori dell'abitazione	TOTALE		
ABITAZIONI OCCUPATE	210.508	172.689	1.997	174.686	34.926	209.612
STANZE	1.092.013	896.078	8.671	904.749	183.863	1.088.612
FAMIGLIE	223.679	183.282	2.107	185.389	37.359	222.748
OCCUPANTI	711.466	577.395	5.469	582.864	126.511	709.375
Numero occupanti						
1	24.495	20.368	659	21.027	3.035	24.062
2	43.135	36.063	428	36.491	6.478	42.969
3	47.304	39.281	305	39.586	7.618	47.204
4	50.300	41.368	258	41.626	8.593	50.219
5	26.417	21.185	189	21.374	4.992	26.366
6	11.624	9.033	91	9.124	2.463	11.587
7	4.413	3.312	45	3.357	1.040	4.397
8	1.589	1.197	12	1.209	373	1.582
9 e più	1.231	882	10	892	334	1.226
Numero stanze						
1	523	407	32	439	44	483
2	5.914	4.538	254	4.792	919	5.711
3	17.050	13.833	378	14.211	2.649	16.860
4	53.139	43.464	536	44.000	8.922	52.922
5	65.506	54.612	360	54.972	10.425	65.397
6	32.531	26.833	225	27.058	5.410	32.468
7	16.358	13.291	99	13.390	2.935	16.325
8	9.523	7.676	63	7.739	1.760	9.499
9 e più	9.964	8.035	50	8.085	1.862	9.947
Titolo di godimento						
Proprietà	143.715	115.783	1.376	117.159	25.983	143.142
Affitto	54.817	47.410	455	47.865	6.727	54.592
Altro titolo	11.976	9.496	166	9.662	2.216	11.878
Figura giuridica del proprietario ed epoca di costruzione						
Persona fisica	194.975	158.684	1.882	160.566	33.556	194.122
Prima del 1919	31.784	24.831	898	25.729	5.590	31.319
1919 - 1945	17.828	13.960	342	14.302	3.365	17.667
1946 - 1960	32.161	26.400	202	26.602	5.480	32.082
1961 - 1971	62.117	51.569	242	51.811	10.226	62.037
1972 - 1975	25.793	21.112	98	21.210	4.550	25.760
1976 - 1980	22.936	18.833	88	18.921	3.984	22.905
Dopo il 1980	2.356	1.979	12	1.991	361	2.352
Imprese	2.215	1.852	11	1.863	349	2.212
Prima del 1919	261	220	6	226	33	259
1919 - 1945	148	124	—	124	24	148
1946 - 1960	324	288	—	288	35	323
1961 - 1971	630	550	1	551	79	630
1972 - 1975	463	345	2	347	116	463
1976 - 1980	343	285	2	287	56	343
Dopo il 1980	46	40	—	40	6	46
Cooperative edilizie a proprietà individuale e indivisa	1.007	943	4	947	57	1.004
Prima del 1919	37	28	—	28	7	35
1919 - 1945	19	17	—	17	2	19
1946 - 1960	252	241	1	242	10	252
1961 - 1971	185	159	—	159	26	185
1972 - 1975	81	73	2	75	5	80
1976 - 1980	403	396	1	397	6	403
Dopo il 1980	30	29	—	29	1	30
Stato, Regioni, Province, Comuni, IACP	9.559	8.789	79	8.868	668	9.536
Prima del 1919	424	336	6	342	75	417
1919 - 1945	947	847	23	870	73	943
1946 - 1960	3.843	3.451	33	3.484	350	3.834
1961 - 1971	2.206	2.079	8	2.087	117	2.204
1972 - 1975	892	857	5	862	29	891
1976 - 1980	1.209	1.181	4	1.185	24	1.209
Dopo il 1980	38	38	—	38	—	38
Enti previdenziali	507	457	4	461	46	507
Prima del 1919	28	21	1	22	6	28
1919 - 1945	19	16	1	17	2	19
1946 - 1960	230	215	—	215	15	230
1961 - 1971	87	68	2	70	17	87
1972 - 1975	7	7	—	7	—	7
1976 - 1980	136	130	—	130	6	136
Dopo il 1980	—	—	—	—	—	—
Altro proprietario	2.245	1.964	17	1.981	250	2.231
Prima del 1919	575	479	9	488	78	566
1919 - 1945	288	235	—	235	48	283
1946 - 1960	349	310	4	314	35	349
1961 - 1971	595	543	2	545	50	595
1972 - 1975	263	243	—	243	20	263
1976 - 1980	164	145	1	146	18	164
Dopo il 1980	11	9	1	10	1	11

numero di stanze, titolo di godimento, figura giuridica del proprietario ed epoca di costruzione

GABINETTO								BAGNO	ELETTRICITÀ	RISCALDAMENTO	
Nell'abitazione				Fuori dell'abitazione		TOTALE				Impianto fisso	Con apparecchi singoli
1	2 o più	TOTALE	di cui con scarico	TOTALE	di cui con scarico	Numero	di cui con scarico				
149.994	47.184	197.178	191.252	10.480	1.832	207.658	193.084	194.884	210.215	139.859	64.715
733.591	303.136	1.036.727	1.006.608	44.272	8.014	1.080.999	1.014.622	1.029.366	1.090.887	756.235	308.783
159.273	50.307	209.580	203.313	11.118	1.966	220.698	205.279	207.277	223.375	147.917	69.382
494.604	180.533	675.137	655.988	29.456	5.503	704.593	661.491	672.788	710.811	480.936	212.481
18.125	2.154	20.279	19.331	3.079	456	23.358	19.787	18.683	24.349	11.868	11.067
33.043	6.759	39.802	38.596	2.674	415	42.476	39.011	39.069	43.083	27.643	14.159
34.637	10.642	45.279	44.029	1.599	331	46.878	44.360	45.176	47.269	34.099	12.267
34.516	14.207	48.723	47.379	1.283	269	50.006	47.648	48.698	50.273	37.080	12.370
17.493	7.869	25.362	24.660	880	173	26.242	24.833	25.396	26.401	18.031	7.793
7.495	3.549	11.044	10.757	488	98	11.532	10.855	11.097	11.614	7.339	3.938
2.881	1.246	4.127	4.001	255	43	4.382	4.044	4.155	4.407	2.457	1.812
1.038	420	1.458	1.422	114	34	1.572	1.456	1.485	1.589	782	732
766	338	1.104	1.077	108	13	1.212	1.090	1.125	1.230	560	577
382	13	395	345	63	20	458	365	343	513	303	165
4.225	50	4.275	4.029	1.121	162	5.396	4.191	3.762	5.849	2.229	3.196
13.793	336	14.129	13.601	2.228	356	16.357	13.957	13.322	16.980	7.087	8.994
45.170	3.724	48.894	47.446	3.469	583	52.363	48.029	48.165	53.076	31.389	19.958
47.970	15.296	63.266	61.465	1.817	355	65.083	61.820	63.095	65.461	48.663	15.625
21.170	10.235	31.405	30.512	928	173	32.333	30.685	31.385	32.514	23.439	8.371
9.153	6.692	15.845	15.407	434	92	16.279	15.499	15.827	16.349	11.842	4.176
4.677	4.557	9.234	8.979	236	54	9.470	9.033	9.244	9.517	7.019	2.292
3.454	6.281	9.735	9.468	184	37	9.919	9.505	9.741	9.956	7.888	1.938
96.062	38.275	134.337	130.312	7.366	1.236	141.703	131.548	133.647	143.518	97.128	42.135
44.884	7.094	51.978	50.408	2.291	469	54.269	50.877	50.573	54.764	35.406	18.405
9.048	1.815	10.863	10.532	823	127	11.686	10.659	10.664	11.933	7.325	4.175
137.481	44.575	182.056	176.540	10.166	1.753	192.222	178.293	180.268	194.703	130.633	58.618
21.462	2.601	24.063	23.022	6.141	952	30.204	23.974	23.177	31.661	7.406	21.455
13.168	1.911	15.079	14.577	2.219	365	17.298	14.942	14.621	17.771	6.158	10.710
26.342	4.490	30.832	30.047	1.089	236	31.921	30.283	30.580	32.135	20.147	11.336
46.554	14.945	61.499	59.812	412	129	61.911	59.941	61.409	62.091	52.110	9.372
15.969	9.588	25.557	24.822	140	39	25.697	24.861	25.509	25.786	22.933	2.625
12.799	9.902	22.701	22.006	142	29	22.843	22.035	22.653	22.914	19.949	2.742
1.187	1.138	2.325	2.254	23	3	2.348	2.257	2.319	2.345	1.930	378
1.581	591	2.172	2.108	34	10	2.206	2.118	2.137	2.215	1.831	366
189	42	231	220	26	9	257	229	206	261	90	163
123	21	144	138	4	—	148	138	138	148	69	74
234	85	319	314	3	—	322	314	319	324	236	85
428	202	630	620	—	—	630	620	629	630	611	19
330	130	460	450	1	1	461	451	459	463	449	13
246	96	342	322	—	—	342	322	341	343	334	8
31	15	46	44	—	—	46	44	45	46	42	4
534	456	990	963	15	2	1.005	965	986	1.005	925	76
19	4	23	22	12	2	35	24	25	36	8	26
13	5	18	18	1	—	19	18	18	19	6	12
210	40	250	245	2	—	252	245	248	252	232	19
133	52	185	181	—	—	185	181	185	185	178	6
26	81	107	101	—	—	107	101	101	107	75	6
124	279	403	390	—	—	403	390	400	403	396	7
9	21	30	28	—	—	30	28	30	30	30	—
8.321	1.054	9.375	9.131	130	37	9.505	9.168	8.972	9.546	4.670	4.773
327	18	345	332	62	9	407	341	300	420	105	290
894	22	916	900	23	12	939	912	688	946	149	776
3.730	62	3.792	3.696	39	15	3.831	3.711	3.705	3.839	980	2.814
2.014	174	2.188	2.126	2	—	2.190	2.126	2.167	2.203	1.478	718
530	360	890	864	1	—	891	864	879	891	798	91
791	415	1.206	1.175	3	1	1.209	1.176	1.195	1.209	1.123	83
35	3	38	38	—	—	38	38	38	38	37	1
388	104	492	486	10	2	502	488	490	507	356	142
18	1	19	19	6	1	25	20	19	28	6	19
12	3	15	14	3	—	18	14	15	19	5	10
215	14	229	226	—	—	229	226	230	230	121	107
48	38	86	85	1	1	87	86	86	87	83	4
7	—	7	7	—	—	7	7	4	7	5	2
88	48	136	135	—	—	136	135	136	136	136	—
—	—	—	—	—	—	—	—	—	—	—	—
1.689	404	2.093	2.024	125	28	2.218	2.052	2.031	2.239	1.444	740
379	92	471	454	88	20	559	474	433	574	190	345
212	45	257	247	25	4	282	251	243	284	115	163
300	37	337	328	9	3	346	331	333	348	187	154
470	124	594	574	—	—	594	574	590	595	548	46
199	61	260	252	2	—	262	252	259	263	246	15
121	42	163	158	1	1	164	159	162	164	149	15
8	3	11	11	—	—	11	11	11	11	9	2

TAV. 28 - Abitazioni occupate per numero di stanze e numero

FAMIGLIE PER NUMERO DI COMPONENTI E CONDIZIONE OCCUPAZIONALE	ABITAZIONI					
	1	2	3	4	5	6
Famiglie con 1 componente	357	3.391	5.448	8.204	5.095	2.124
- Non occupato	189	2.641	4.259	6.276	3.639	1.504
- Occupato	168	750	1.189	1.928	1.456	620
Famiglie con 2 componenti	89	1.780	5.677	14.774	13.079	5.545
- Tutti non occupati	23	1.073	3.107	7.101	5.393	2.325
- Uno occupato	24	414	1.669	4.676	4.590	1.973
- Tutti occupati	42	293	901	2.997	3.096	1.247
Famiglie con 3 componenti	40	509	3.198	13.567	16.694	7.446
- Tutti non occupati	2	35	353	1.139	1.403	695
- Uno occupato	21	268	1.577	6.712	7.807	3.391
- Due occupati	16	198	1.178	5.379	7.056	3.105
- Tutti occupati	1	8	90	337	428	255
Famiglie con 4 componenti	31	175	1.890	11.037	18.455	9.203
- Tutti non occupati	1	9	67	323	484	277
- Uno occupato	17	108	977	5.744	9.545	4.298
- Due occupati	9	49	674	3.907	6.680	3.533
- Tre occupati	4	9	151	969	1.573	967
- Tutti occupati	—	—	21	94	173	128
Famiglie con 5 componenti	3	38	612	3.941	8.353	4.945
- Tutti non occupati	—	4	14	80	134	94
- Uno occupato	2	16	303	1.786	3.745	2.027
- Due occupati	1	9	184	1.239	2.846	1.691
- Tre occupati	—	5	79	650	1.246	841
- Quattro occupati	—	4	30	164	339	260
- Tutti occupati	—	—	2	22	43	32
Famiglie con 6 e più componenti	3	21	225	1.616	3.830	3.268
Numero componenti	21	148	1.455	10.346	24.557	21.428
Famiglie con tutti i componenti non occupati	—	—	5	28	47	40
Numero componenti	—	—	30	179	292	252
Famiglie con componenti parte occupati e parte non occupati	3	21	219	1.586	3.779	3.222
Numero componenti	21	148	1.419	10.154	24.240	21.134
Famiglie con tutti i componenti occupati	—	—	1	2	4	6
Numero componenti	—	—	6	13	25	42
TOTALE	523	5.914	17.050	53.139	65.506	32.531

dei componenti delle famiglie secondo la condizione occupazionale

CON STANZE				TOTALE			
7	8	9 e più		ABITAZIONI	STANZE	OCCUPANTI	
		ABITAZIONI	STANZE			FAMIGLIE	COMPONENTI
881	522	566	5.914	26.588	110.775	26.588	26.588
634	350	372	3.830	19.864	81.639	19.864	19.864
247	172	194	2.084	6.724	29.136	6.724	6.724
2.373	1.277	1.204	12.302	45.798	217.570	45.798	91.596
966	512	468	4.774	20.968	96.441	20.968	41.936
883	499	488	5.033	15.216	74.557	15.216	30.432
524	266	248	2.495	9.614	46.572	9.614	19.228
3.460	1.766	1.785	18.300	48.465	249.714	48.465	145.395
321	193	198	2.044	4.339	22.707	4.339	13.017
1.592	804	794	8.124	22.966	117.217	22.966	68.898
1.419	687	683	6.958	19.721	101.759	19.721	59.163
128	82	110	1.174	1.439	8.031	1.439	4.317
4.520	2.543	2.635	26.974	50.489	276.650	50.489	201.956
132	80	68	724	1.441	7.882	1.441	5.764
1.905	1.016	1.085	11.181	24.695	132.297	24.695	98.780
1.877	1.063	1.063	10.781	18.855	104.779	18.855	75.420
527	340	352	3.585	4.892	28.012	4.892	19.568
79	44	67	703	606	3.680	606	2.424
2.844	1.774	1.880	19.233	24.390	142.447	24.390	121.950
37	32	31	324	426	2.443	426	2.130
1.078	666	732	7.435	10.355	59.283	10.355	51.775
1.049	594	638	6.584	8.251	48.582	8.251	41.255
500	372	340	3.461	4.033	24.060	4.033	20.165
159	100	129	1.329	1.185	7.251	1.185	5.925
21	10	10	100	140	828	140	700
2.280	1.641	1.894	19.827	14.778	94.857	14.778	—
15.259	11.117	13.116	—	—	—	—	97.447
12	9	16	161	157	919	157	—
80	56	105	—	—	—	—	994
2.265	1.630	1.875	19.636	14.600	93.804	14.600	—
15.161	11.049	12.990	—	—	—	—	96.316
3	2	3	30	21	134	21	—
18	12	21	—	—	—	—	137
16.358	9.523	9.964	102.550	210.508	1.092.013	210.508	684.932

TAV. 29 - Abitazioni non occupate per numero di stanze, motivo della non occupazione, tipo di fabbricato, figura giuridica del proprietario ed epoca di costruzione

MOTIVO DELLA NON OCCUPAZIONE — TIPO DI FABBRICATO — FIGURA GIURIDICA DEL PROPRIETARIO — EPOCA DI COSTRUZIONE	ABITAZIONI CON STANZE										TOTALE	
	1	2	3	4	5	6	7	8	9 e più		ABITAZIONI	STANZE
									ABITAZIONI	STANZE		
ABITAZIONI NON OCCUPATE	310	1.929	3.995	8.135	6.832	2.740	1.103	643	759	8.822	26.446	120.980
Motivo della non occupazione												
- Disponibile per la vendita o l'affitto	76	400	824	2.271	1.946	598	227	102	129	1.482	6.573	29.637
- Utilizzabile per vacanza	35	425	1.202	1.836	1.416	638	276	164	174	2.014	6.166	28.001
- Utilizzabile per lavoro	73	283	387	556	420	215	122	68	90	1.000	2.214	9.812
- Altro motivo	126	821	1.582	3.472	3.050	1.289	478	309	366	4.326	11.493	53.530
Tipo di fabbricato in cui è situata l'abitazione												
Utilizzato esclusivamente ad uso abitativo	170	1.281	2.905	6.223	5.386	2.109	824	478	514	5.790	19.890	91.305
- Con 1 abitazione	35	509	1.269	2.533	2.240	1.187	547	333	371	4.156	9.024	43.963
- Con 2 abitazioni	17	179	568	1.149	1.107	451	152	102	102	1.176	3.827	17.972
- Da 3 a 8 abitazioni	29	282	717	1.605	1.306	346	111	39	35	390	4.470	19.249
- Da 9 a 15 abitazioni	17	108	177	485	406	68	8	2	5	53	1.276	5.267
- Da 16 a 30 abitazioni	7	141	137	352	252	48	3	1	—	—	941	3.685
- Con 31 e più abitazioni	65	62	37	99	75	9	3	1	1	15	352	1.169
Utilizzato prevalentemente ad uso abitativo	69	216	438	885	723	222	106	50	83	1.100	2.792	12.544
- Con 1 abitazione	9	60	107	221	182	88	61	34	54	726	816	4.197
- Con 2 abitazioni	3	25	71	96	117	43	20	7	16	190	398	1.879
- Da 3 a 8 abitazioni	22	61	125	266	174	45	11	5	10	156	719	2.996
- Da 9 a 15 abitazioni	8	30	60	146	102	22	6	1	1	9	376	1.533
- Da 16 a 30 abitazioni	23	25	56	94	89	15	7	2	—	—	311	1.217
- Con 31 e più abitazioni	4	15	19	62	59	9	1	1	2	19	172	722
Utilizzato prevalentemente ad uso non abitativo	50	189	188	331	217	117	40	38	65	884	1.235	5.571
Rurale	21	243	464	696	506	292	133	77	97	1.048	2.529	11.560
Figura giuridica del proprietario												
- Persona fisica	232	1.738	3.741	7.494	6.233	2.543	1.043	600	678	7.542	24.302	110.973
- Imprese	57	90	126	415	397	109	40	17	31	457	1.282	5.787
- Cooperative edilizie a proprietà individuale e indivisa	1	5	4	5	65	18	—	—	—	—	98	476
- Stato, Regioni, Provincie, Comuni, IACP	1	69	95	150	84	33	10	9	19	337	470	2.121
- Enti previdenziali	1	1	1	3	2	—	1	—	1	44	10	79
- Altro proprietario	18	26	28	68	51	37	9	17	30	442	284	1.544
Epoca di costruzione												
Fino al 1945	82	1.001	2.046	3.031	1.583	899	408	303	466	5.716	9.819	44.651
- di cui utilizzabili per vacanza	7	221	570	653	334	187	90	63	107	1.316	2.232	10.013
1946-1971	42	312	839	2.152	1.727	640	224	129	105	1.120	6.170	27.986
- di cui utilizzabili per vacanza	8	71	273	578	429	199	73	44	29	310	1.704	7.793
Dopo il 1971	157	525	958	2.724	3.308	1.120	442	194	171	1.804	9.599	44.687
- di cui utilizzabili per vacanza	14	100	326	550	604	228	104	49	32	324	2.007	9.224
Epoca non indicata	29	91	152	228	214	81	29	17	17	182	858	3.656
- di cui utilizzabili per vacanza	6	33	33	55	49	24	9	8	6	64	223	971

TAV. 30 - Occupati per settore di attività economica, luogo di lavoro, tempo impiegato e mezzo utilizzato**A — AGRICOLTURA, CACCIA, FORESTE E PESCA**

LUOGO DI LAVORO — TEMPO IMPIEGATO (minuti)	MEZZO UTILIZZATO								TOTALE	di cui persone che hanno effettuato più di uno spostamento
	NESSUN MEZZO (a piedi)	FERROVIA, TRAM, METROPOLITANA, ALTRO MEZZO PUBBLICO SU ROTAIA	AUTOBUS, FILOBUS, CORRIERA, ALTRO MEZZO PUBBLICO SU GOMMA	AUTOBUS AZIENDALE	AUTO PRIVATA COME		MOTOCICLETTA, CICLOMOTORE, SCOOTER	ALTRO MEZZO		
					CONDUCENTE	TRASPORTATO				
STESSO COMUNE DI RESIDENZA	2.378	11	13	13	1.270	111	617	980	5.393	4.567
-Fino a 15	2.301	11	6	7	1.109	91	538	867	4.930	4.263
-Da 16 a 30	72	—	5	3	140	13	77	103	413	274
-Da 31 a 60	2	—	—	2	9	4	1	2	20	8
-Oltre 60	3	—	2	1	12	3	1	8	30	22
di cui nel Comune capoluogo										
-Fino a 15	49	2	2	—	69	2	10	28	162	130
-Da 16 a 30	5	—	1	—	27	2	6	2	43	30
-Da 31 a 60	1	—	—	—	2	1	—	—	4	2
-Oltre 60	—	—	—	—	—	—	—	—	—	—
ALTRO COMUNE DELLA STESSA PROVINCIA	20	4	34	29	1.109	94	266	89	1.645	1.048
-Fino a 15	19	—	6	6	652	48	169	66	966	731
-Da 16 a 30	1	2	15	13	397	38	88	17	571	284
-Da 31 a 60	—	2	10	9	57	8	7	6	99	32
-Oltre 60	—	—	3	1	3	—	2	—	9	1
di cui nel Comune capoluogo										
-Fino a 15	1	—	2	1	43	4	7	6	64	43
-Da 16 a 30	—	2	1	—	61	5	10	2	81	35
-Da 31 a 60	—	—	4	—	12	—	—	—	16	7
-Oltre 60	—	—	1	—	1	—	—	—	2	—
ALTRA PROVINCIA DELLA STESSA REGIONE	4	13	6	2	123	10	10	2	170	79
-Fino a 15	3	—	—	—	25	—	4	2	34	26
-Da 16 a 30	1	2	2	—	53	6	5	—	69	36
-Da 31 a 60	—	4	1	2	31	1	—	—	39	9
-Oltre 60	—	7	3	—	14	3	1	—	28	8
di cui nel Comune capoluogo										
-Fino a 15	—	—	—	—	—	—	—	—	—	—
-Da 16 a 30	—	2	1	—	9	1	—	—	13	6
-Da 31 a 60	—	3	1	1	6	—	—	—	11	3
-Oltre 60	—	7	3	—	6	2	1	—	19	5
PROVINCIE DI ALTRE REGIONI	—	—	—	2	29	6	5	1	43	16
-Fino a 15	—	—	—	—	8	1	1	1	11	10
-Da 16 a 30	—	—	—	—	10	3	4	—	17	4
-Da 31 a 60	—	—	—	1	5	2	—	—	8	1
-Oltre 60	—	—	—	1	6	—	—	—	7	1
di cui nel Comune capoluogo										
-Fino a 15	—	—	—	—	—	—	—	—	—	—
-Da 16 a 30	—	—	—	—	6	1	—	—	7	—
-Da 31 a 60	—	—	—	1	3	—	—	—	4	1
-Oltre 60	—	—	—	1	3	—	—	—	4	1
ESTERO	—	—	—	—	—	—	—	—	—	—
-Fino a 15	—	—	—	—	—	—	—	—	—	—
-Da 16 a 30	—	—	—	—	—	—	—	—	—	—
-Da 31 a 60	—	—	—	—	—	—	—	—	—	—
-Oltre 60	—	—	—	—	—	—	—	—	—	—
TOTALE	2.402	28	53	46	2.531	221	898	1.072	7.251	5.710

segue TAV. 30 — Occupati per settore di attività economica, luogo di lavoro, tempo impiegato e mezzo utilizzato

B — INDUSTRIE

LUOGO DI LAVORO — TEMPO IMPIEGATO (minuti)	MEZZO UTILIZZATO								TOTALE	di cui persone che hanno effettuato più di uno spostamento
	NESSUN MEZZO (a piedi)	FERROVIA, TRAM, METROPOLITANA, ALTRO MEZZO PUBBLICO SU ROTAIA	AUTOBUS, FILOBUS, CORRIERA, ALTRO MEZZO PUBBLICO SU GOMMA	AUTOBUS AZIENDALE	AUTO PRIVATA COME		MOTOCICLETTA, CICLOMOTORE, SCOOTER	ALTRO MEZZO		
					CONDUCENTE	TRASPORTATO				
STESSO COMUNE DI RESIDENZA	8.046	65	704	749	20.214	2.670	14.610	11.798	58.856	43.190
-Fino a 15	7.793	33	316	371	17.931	2.211	13.175	11.009	52.839	40.033
-Da 16 a 30	240	16	294	242	2.038	361	1.373	754	5.318	2.908
-Da 31 a 60	11	7	74	89	153	52	45	30	461	166
-Oltre 60	2	9	20	47	92	46	17	5	238	83
di cui nel Comune capoluogo										
-Fino a 15	457	2	96	3	1.036	71	591	535	2.791	1.890
-Da 16 a 30	41	2	120	4	290	33	212	119	821	427
-Da 31 a 60	6	3	38	4	18	5	11	8	93	34
-Oltre 60	—	5	5	1	5	4	1	1	22	9
ALTRO COMUNE DELLA STESSA PROVINCIA	165	218	2.626	1.890	28.433	3.415	9.525	1.935	48.207	23.977
-Fino a 15	147	15	425	370	16.578	1.920	6.370	1.355	27.180	17.118
-Da 16 a 30	12	86	1.325	994	10.757	1.313	2.955	521	17.963	6.306
-Da 31 a 60	3	86	736	422	1.022	156	189	52	2.666	482
-Oltre 60	3	31	140	104	76	26	11	7	398	71
di cui nel Comune capoluogo										
-Fino a 15	10	1	66	7	1.046	113	418	111	1.772	868
-Da 16 a 30	—	16	247	42	1.405	144	427	56	2.337	688
-Da 31 a 60	1	21	153	19	173	26	46	5	444	77
-Oltre 60	—	9	28	11	16	1	2	1	68	12
ALTRA PROVINCIA DELLA STESSA REGIONE	10	754	775	133	3.042	352	790	112	5.968	2.161
-Fino a 15	7	3	13	9	962	103	446	59	1.602	1.068
-Da 16 a 30	3	73	203	39	1.352	161	285	38	2.154	763
-Da 31 a 60	—	316	384	52	570	72	52	9	1.455	227
-Oltre 60	—	362	175	33	158	16	7	6	757	103
di cui nel Comune capoluogo										
-Fino a 15	—	—	—	—	—	—	—	—	—	—
-Da 16 a 30	—	66	166	8	416	42	56	2	756	144
-Da 31 a 60	—	301	353	12	357	41	33	5	1.102	148
-Oltre 60	—	338	162	16	108	10	3	2	639	81
PROVINCIE DI ALTRE REGIONI	1	71	92	174	1.105	191	171	39	1.844	747
-Fino a 15	1	—	1	29	380	62	93	23	589	450
-Da 16 a 30	—	3	26	49	428	70	57	9	642	199
-Da 31 a 60	—	25	44	48	214	41	11	2	385	64
-Oltre 60	—	43	21	48	83	18	10	5	228	34
di cui nel Comune capoluogo										
-Fino a 15	—	—	—	—	—	—	—	—	—	—
-Da 16 a 30	—	2	8	16	78	12	2	—	118	29
-Da 31 a 60	—	13	18	32	113	19	1	—	196	27
-Oltre 60	—	18	10	21	35	9	—	2	95	12
ESTERO	—	2	—	—	—	—	—	—	2	—
-Fino a 15	—	—	—	—	—	—	—	—	—	—
-Da 16 a 30	—	—	—	—	—	—	—	—	—	—
-Da 31 a 60	—	—	—	—	—	—	—	—	—	—
-Oltre 60	—	2	—	—	—	—	—	—	2	—
TOTALE	8.222	1.110	4.197	2.946	52.794	6.628	25.096	13.884	114.877	70.075

segue TAV. 30 — Occupati per settore di attività economica, luogo di lavoro, tempo impiegato e mezzo utilizzato

C — ALTRE ATTIVITÀ

LUOGO DI LAVORO — TEMPO IMPIEGATO (minuti)	MEZZO UTILIZZATO								TOTALE	di cui persone che hanno effettuato più di uno spostamento
	NESSUN MEZZO (a piedi)	FERROVIA, TRAM, METROPOLITANA, ALTRO MEZZO PUBBLICO SU ROTAIA	AUTOBUS, FILOBUS, CORRIERA, ALTRO MEZZO PUBBLICO SU GOMMA	AUTOBUS AZIENDALE	AUTO PRIVATA COME		MOTOCICLETTA, CICLOMOTORE, SCOOTER	ALTRO MEZZO		
					CONDUCENTE	TRASPORTATO				
STESSO COMUNE DI RESIDENZA	14.233	208	2.459	220	17.661	1.490	4.642	7.322	48.235	29.991
-Fino a 15	13.434	103	1.336	132	15.720	1.336	4.117	6.602	42.780	27.204
-Da 16 a 30	758	60	991	77	1.709	134	511	663	4.903	2.552
-Da 31 a 60	31	29	114	10	123	13	10	28	358	146
-Oltre 60	10	16	18	1	109	7	4	29	194	89
di cui nel Comune capoluogo										
-Fino a 15	3.093	38	912	57	4.026	330	1.071	2.061	11.588	7.166
-Da 16 a 30	375	37	797	58	882	56	256	384	2.845	1.504
-Da 31 a 60	25	10	84	4	52	—	6	16	197	93
-Oltre 60	—	7	7	—	24	1	3	5	47	23
ALTRO COMUNE DELLA STESSA PROVINCIA	100	805	3.767	413	19.727	1.470	2.435	607	29.324	13.373
-Fino a 15	86	60	535	80	10.220	746	1.451	395	13.573	7.430
-Da 16 a 30	11	301	2.104	233	8.366	638	938	192	12.783	5.228
-Da 31 a 60	2	349	939	83	1.052	80	40	11	2.556	632
-Oltre 60	1	95	189	17	89	6	6	9	412	83
di cui nel Comune capoluogo										
-Fino a 15	10	28	252	23	1.988	149	401	104	2.955	1.622
-Da 16 a 30	1	185	1.324	32	2.716	206	395	87	4.946	2.122
-Da 31 a 60	—	214	501	15	318	24	13	3	1.088	300
-Oltre 60	—	41	75	6	19	—	3	2	146	26
ALTRA PROVINCIA DELLA STESSA REGIONE	5	1.812	1.034	45	2.581	214	172	70	5.933	1.746
-Fino a 15	3	1	5	—	387	35	68	16	515	321
-Da 16 a 30	2	256	332	7	1.223	119	69	19	2.027	743
-Da 31 a 60	—	844	434	19	688	49	23	19	2.076	418
-Oltre 60	—	711	263	19	283	11	12	16	1.315	264
di cui nel Comune capoluogo										
-Fino a 15	—	—	—	—	—	—	—	—	—	—
-Da 16 a 30	—	244	303	4	699	75	32	7	1.364	455
-Da 31 a 60	—	816	403	15	530	38	21	17	1.840	353
-Oltre 60	—	674	235	16	227	6	12	14	1.184	222
PROVINCIE DI ALTRE REGIONI	—	112	28	10	531	30	23	18	752	224
-Fino a 15	—	4	1	—	111	8	12	5	141	86
-Da 16 a 30	—	13	11	1	206	10	9	—	250	84
-Da 31 a 60	—	36	8	7	135	11	2	1	200	34
-Oltre 60	—	59	8	2	79	1	—	12	161	20
di cui nel Comune capoluogo										
-Fino a 15	—	—	—	—	—	—	—	—	—	—
-Da 16 a 30	—	11	3	1	62	2	—	—	79	12
-Da 31 a 60	—	25	6	2	77	5	1	—	116	18
-Oltre 60	—	46	5	1	50	—	—	5	107	14
ESTERO	—	—	—	—	—	—	—	—	—	—
-Fino a 15	—	—	—	—	—	—	—	—	—	—
-Da 16 a 30	—	—	—	—	—	—	—	—	—	—
-Da 31 a 60	—	—	—	—	—	—	—	—	—	—
-Oltre 60	—	—	—	—	—	—	—	—	—	—
TOTALE	14.338	2.937	7.288	688	40.500	3.204	7.272	8.017	84.244	45.334


segue TAV. 30 — Occupati per settore di attività economica, luogo di lavoro, tempo impiegato e mezzo utilizzato

D — TOTALE


LUOGO DI LAVORO — TEMPO IMPIEGATO (minuti)	MEZZO UTILIZZATO								TOTALE	di cui persone che hanno effettuato più di uno spostamento
	NESSUN MEZZO (a piedi)	FERROVIA, TRAM, METROPOLITANA, ALTRO MEZZO PUBBLICO SU ROTAIA	AUTOBUS, FILOBUS, CORRIERA, ALTRO MEZZO PUBBLICO SU GOMMA	AUTOBUS AZIENDALE	AUTO PRIVATA COME		MOTOCICLETTA, CICLOMOTORE, SCOOTER	ALTRO MEZZO		
					CONDUCENTE	TRASPORTATO				
STESSO COMUNE DI RESIDENZA	24.657	284	3.176	982	39.145	4.271	19.869	20.100	112.484	77.748
-Fino a 15	23.528	147	1.658	510	34.760	3.638	17.830	18.478	100.549	71.500
-Da 16 a 30	1.070	76	1.290	322	3.887	508	1.961	1.520	10.634	5.734
-Da 31 a 60	44	36	188	101	285	69	56	60	839	320
-Oltre 60	15	25	40	49	213	56	22	42	462	194
di cui nel Comune capoluogo										
-Fino a 15	3.599	42	1.010	60	5.131	403	1.672	2.624	14.541	9.186
-Da 16 a 30	421	39	918	62	1.199	91	474	505	3.709	1.961
-Da 31 a 60	32	13	122	8	72	6	17	24	294	129
-Oltre 60	—	12	12	1	29	5	4	6	69	32
ALTRO COMUNE DELLA STESSA PROVINCIA	285	1.027	6.427	2.332	49.269	4.979	12.226	2.631	79.176	38.398
-Fino a 15	252	75	966	456	27.450	2.714	7.990	1.816	41.719	25.279
-Da 16 a 30	24	389	3.444	1.240	19.520	1.989	3.981	730	31.317	11.818
-Da 31 a 60	5	437	1.685	514	2.131	244	236	69	5.321	1.146
-Oltre 60	4	126	332	122	168	32	19	16	819	155
di cui nel Comune capoluogo										
-Fino a 15	21	29	320	31	3.077	266	826	221	4.791	2.533
-Da 16 a 30	1	203	1.572	74	4.182	355	832	145	7.364	2.845
-Da 31 a 60	1	235	658	34	503	50	59	8	1.548	384
-Oltre 60	—	50	104	17	36	1	5	3	216	38
ALTRA PROVINCIA DELLA STESSA REGIONE	19	2.579	1.815	180	5.746	576	972	184	12.071	3.986
-Fino a 15	13	4	18	9	1.374	138	518	77	2.151	1.415
-Da 16 a 30	6	331	537	46	2.628	286	359	57	4.250	1.542
-Da 31 a 60	—	1.164	819	73	1.289	122	75	28	3.570	654
-Oltre 60	—	1.080	441	52	455	30	20	22	2.100	375
di cui nel Comune capoluogo										
-Fino a 15	—	—	—	—	—	—	—	—	—	—
-Da 16 a 30	—	312	470	12	1.124	118	88	9	2.133	605
-Da 31 a 60	—	1.120	757	28	893	79	54	22	2.953	504
-Oltre 60	—	1.019	400	32	341	18	16	16	1.842	308
PROVINCIE DI ALTRE REGIONI	1	183	120	186	1.665	227	199	58	2.639	987
-Fino a 15	1	4	2	29	499	71	106	29	741	546
-Da 16 a 30	—	16	37	50	644	83	70	9	909	287
-Da 31 a 60	—	61	52	56	354	54	13	3	593	99
-Oltre 60	—	102	29	51	168	19	10	17	396	55
di cui nel Comune capoluogo										
-Fino a 15	—	—	—	—	—	—	—	—	—	—
-Da 16 a 30	—	13	11	17	146	15	2	—	204	41
-Da 31 a 60	—	38	24	35	193	24	2	—	316	46
-Oltre 60	—	64	15	23	88	9	—	7	206	27
ESTERO	—	2	—	—	—	—	—	—	2	—
-Fino a 15	—	—	—	—	—	—	—	—	—	—
-Da 16 a 30	—	—	—	—	—	—	—	—	—	—
-Da 31 a 60	—	—	—	—	—	—	—	—	—	—
-Oltre 60	—	2	—	—	—	—	—	—	2	—
TOTALE	24.962	4.075	11.538	3.680	95.825	10.053	33.266	22.973	206.372	121.119

TAV. 31 - Studenti per luogo di studio, tempo impiegato e mezzo utilizzato

LUOGO DI STUDIO — TEMPO IMPIEGATO (minuti)	MEZZO UTILIZZATO								TOTALE	di cui persone che hanno effettuato più di uno spostamento
	NESSUN MEZZO (a piedi)	FERROVIA, TRAM, METROPOLITANA, ALTRO MEZZO PUBBLICO SU ROTAIA	AUTOBUS, FILOBUS, CORRIERA, ALTRO MEZZO PUBBLICO SU GOMMA	AUTOBUS SCOLASTICO	AUTO PRIVATA COME		MOTOCICLETTA, CICLOMOTORE, SCOOTER	ALTRO MEZZO		
					CONDUCENTE	TRASPORTATO				
STESSO COMUNE DI RESIDENZA	38.535	457	9.618	26.915	74	10.192	2.210	23.620	111.621	9.171
-Fino a 15	36.581	251	5.561	19.971	51	9.715	1.977	21.741	95.848	7.636
-Da 16 a 30	1.889	148	3.580	6.506	14	456	228	1.846	14.667	1.384
-Da 31 a 60	56	36	446	414	7	18	4	31	1.012	131
-Oltre 60	9	22	31	24	2	3	1	2	94	20
di cui nel Comune capoluogo										
-Fino a 15	6.385	51	1.292	612	19	1.384	489	2.108	12.340	1.289
-Da 16 a 30	514	61	1.598	309	6	126	95	316	3.025	411
-Da 31 a 60	25	11	250	28	3	11	2	12	342	58
-Oltre 60	1	6	14	1	1	—	—	1	24	7
ALTRO COMUNE DELLA STESSA PROVINCIA	225	1.904	13.623	2.053	136	2.090	980	1.073	22.084	2.668
-Fino a 15	198	130	1.727	937	56	1.308	646	688	5.690	667
-Da 16 a 30	24	725	7.494	836	53	668	320	359	10.479	1.239
-Da 31 a 60	3	782	3.840	245	23	96	11	26	5.026	651
-Oltre 60	—	267	562	35	4	18	3	—	889	111
di cui nel Comune capoluogo										
-Fino a 15	32	36	350	78	8	339	82	90	1.015	131
-Da 16 a 30	3	367	3.175	117	20	263	70	52	4.067	474
-Da 31 a 60	1	494	1.987	59	9	51	5	3	2.609	340
-Oltre 60	—	136	299	7	2	9	2	—	455	47
ALTRA PROVINCIA DELLA STESSA REGIONE	7	2.354	1.193	72	127	153	44	134	4.084	716
-Fino a 15	7	1	29	32	4	31	16	92	212	23
-Da 16 a 30	—	135	427	22	19	64	23	32	722	98
-Da 31 a 60	—	832	433	15	46	38	1	6	1.371	241
-Oltre 60	—	1.386	304	3	58	20	4	4	1.779	354
di cui nel Comune capoluogo										
-Fino a 15	—	—	—	—	—	—	—	—	—	—
-Da 16 a 30	—	106	114	3	11	44	4	4	286	44
-Da 31 a 60	—	792	224	2	40	36	1	4	1.099	202
-Oltre 60	—	1.362	262	3	56	18	4	4	1.709	342
PROVINCIE DI ALTRE REGIONI	5	249	269	25	11	18	4	16	597	65
-Fino a 15	5	3	27	9	—	8	3	5	60	10
-Da 16 a 30	—	58	125	9	5	5	1	9	212	24
-Da 31 a 60	—	75	86	3	1	1	—	1	167	22
-Oltre 60	—	113	31	4	5	4	—	1	158	9
di cui nel Comune capoluogo										
-Fino a 15	—	—	—	—	—	—	—	—	—	—
-Da 16 a 30	—	13	6	—	5	2	—	—	26	4
-Da 31 a 60	—	36	33	1	—	1	—	1	72	8
-Oltre 60	—	77	7	—	5	3	—	1	93	6
ESTERO	—	—	—	—	—	—	—	—	—	—
-Fino a 15	—	—	—	—	—	—	—	—	—	—
-Da 16 a 30	—	—	—	—	—	—	—	—	—	—
-Da 31 a 60	—	—	—	—	—	—	—	—	—	—
-Oltre 60	—	—	—	—	—	—	—	—	—	—
TOTALE	38.772	4.964	24.703	29.065	348	12.453	3.238	24.843	138.386	12.620



appendice



A — Tipologia completa delle famiglie

FAMIGLIA DI TIPO	CAPO FAMIGLIA	CONIUGE	FIGLIO/A	GENITORE	SUOCERO/A	GENERO NUORA	ALTRO PARENTE O AFFINE	ALTRA PERSONA CONVIVENTE	ADDETTI AI SERVIZI DELLA FAMIGLIA
A	x	—	—	—	—	—	—	(x)	(x)
B	x	x	—	—	—	—	—	(x)	(x)
C	C1	x	x	—	—	—	—	(x)	(x)
	C2	x(M)	—	x	—	—	—	(x)	(x)
	C3	x(F)	—	x	—	—	—	(x)	(x)
D ₁	D1.1	x	x	—	<input type="checkbox"/> <input type="checkbox"/>	(x)	(x)	(x)	(x)
	D1.2	x	x	—	—	<input type="checkbox"/> <input type="checkbox"/>	—	(x)	(x)
D ₂	D2.1	x	x	x	<input type="checkbox"/> <input type="checkbox"/>	(x)	(x)	(x)	(x)
	D2.2	x	x	x	—	<input type="checkbox"/> <input type="checkbox"/>	—	(x)	(x)
D ₃	D3.1	x(M)	—	x	<input type="checkbox"/> <input type="checkbox"/>	(x)	(x)	(x)	(x)
	D3.2	x(M)	—	x	—	<input type="checkbox"/> <input type="checkbox"/>	—	(x)	(x)
D ₄	D4.1	x(F)	—	x	<input type="checkbox"/> <input type="checkbox"/>	(x)	(x)	(x)	(x)
	D4.2	x(F)	—	x	—	<input type="checkbox"/> <input type="checkbox"/>	—	(x)	(x)
D5	x	—	—	x(M)(F)	(x)	(x)	—	(x)	(x)
D6	x	—	—	x(M)	(x)	(x)	—	(x)	(x)
D7	x	—	—	x(F)	(x)	(x)	—	(x)	(x)
D8	x	—	—	—	x(M)(F)	(x)	—	(x)	(x)
D9	Altri casi								

x = Componente presente

— = Componente assente

(x) = Componente che può essere presente o assente

 = Componenti entrambi presenti o almeno uno dei due presenti

(M) = Maschio

(F) = Femmina

B — Confronto fra le classi di età ai censimenti demografici del 1951, 1961, 1971 e 1981

CLASSI DI ETÀ PER LE QUALI PUÒ ESSERE EFFETTUATO IL CONFRONTO	1951	1961	1971	1981
meno di 6 anni	fino a 6 anni	fino a 6	meno di 6	0-2 3-5
6-13	{ 6-10 10-14	6-14	{ 6-10 11-13	{ 6-10 11-13
14-20	{ 14-18 18-21	14-21	{ 14-18 19-20	{ 14-17 18 19-20
21-24	21-25	21-25	si ottiene sottraendo la classe 0-20 dalla classe 0-24	21-24
25-34	25-35	{ 25-30 30-35	{ 25-29 30-34	{ 25-29 30-34
35-44	35-45	{ 35-40 40-45	{ 35-39 40-44	{ 35-39 40-44
45-54	45-55	{ 45-50 50-55	{ 45-49 50-54	{ 45-49 50-54
55-59	55-60	55-60	55-59	55-59
60-64	60-65	60-65	60-64	60-64
65 e più	da 65 in poi	{ 65-70 70-75 oltre 75	{ 65-69 70-74 75 e più	{ 65-69 70-74 75 e più

C – Variazioni territoriali e di nome nelle circoscrizioni amministrative
(periodo: 25 ottobre 1971 - 24 ottobre 1981)

Comuni	Superficie e popolazione riferite al censimento del 24-10-1971 (Situazione prima della variazione)			V A R I A Z I O N I						Superficie e popolazione riferite al censimento del 24-10-1971 (Situazione dopo la variazione)		
	Superficie ha	Popolazione		Specie e relativo provvedimento	Superficie e popolazione oggetto della variazione			Superficie ha	Popolazione			
		residente	presente		Superficie ha	Popolazione			residente	presente		
						residente	presente					

N E G A T I V O

D – Zone di territorio in contestazione tra Comuni

Zone di territorio in contestazione			Epoca della contestazione	Comuni interessati alla contestazione	Popolazione residente		Superficie Km ²	
Denominazione	Popolazione residente	Superficie Km ²			Totale	di cui in zona contestata	Totale	di cui in contestazione

N E G A T I V O

1. Introduction

2. Methodology

3. Results

4. Discussion

5. Conclusion

6. References

7. Appendix

8. Acknowledgements

9. Contact Information

10. Disclaimer

11. Glossary

12. Index

13. Bibliography

14. Figures

15. Tables

16. Abstract

17. Summary

18. Executive Summary

19. Key Findings

20. Recommendations

21. Future Research

22. Limitations

23. Strengths

24. Implications

25. Conclusions

26. Final Thoughts

27. Closing Remarks

28. Thank You

29. Goodbye

30. End of Document

- Tavola 17 — Nuclei familiari costituiti da coniugi con o senza figli, secondo la condizione dei coniugi, il numero e l'età dei figli.
- Tavola 18 — Nuclei familiari costituiti da coniugi con o senza figli, secondo la categoria socio-professionale dei coniugi, il numero e l'età dei figli.
- Tavola 19 — Nuclei familiari costituiti da coniugi con o senza figli, secondo il grado di istruzione dei coniugi, il numero e l'età dei figli.
- Tavola 20 — Abitazioni occupate per servizio installato e condizione del capo famiglia di censimento.
- Tavola 21 — Abitazioni occupate per classe di superficie, epoca di costruzione e numero di occupanti.
- Tavola 22 — Occupati per settore di attività economica, luogo di lavoro, tempo impiegato, mezzo utilizzato e orario di inizio del lavoro (analoga alla Tav. 30 provinciale con analisi dell'orario di inizio del lavoro).
- Tavola 23 — Studenti per grado di istruzione, luogo di studio, tempo impiegato, mezzo utilizzato e orario di inizio delle lezioni (analoga alla Tav. 31 provinciale con analisi dell'orario di inizio delle lezioni e del grado di istruzione degli studenti).

12° CENSIMENTO GENERALE DELLA POPOLAZIONE

1		2		3		4		5																																																																																																																																																																																																																																																																																																																																																					
RECORD ABITAZIONE		RECORD PERSONE DELLA FAMIGLIA		RECORD TEMPORANEAMENTE PRESENTI NELLA FAMIGLIA		RECORD COMPONENTI PERMANENTI NELLE CONVIVENZE		RECORD TEMPORANEAMENTE PRESENTI NELLE CONVIVENZE																																																																																																																																																																																																																																																																																																																																																					
<table border="1"> <tr><td>TIPO RECORD</td><td>1</td></tr> <tr><td>PROVINCIA</td><td>9</td></tr> <tr><td>COMUNE</td><td>9</td></tr> <tr><td>SEZIONE</td><td>9</td></tr> <tr><td>N. D'ORDINE DEFINITIVO</td><td>9</td></tr> <tr><td>N. D'ORDINE</td><td>9</td></tr> <tr><td>LOCALITA'</td><td>9</td></tr> <tr><td>SPECIE DI CONVIVENZA</td><td>9</td></tr> <tr><td>SESSO</td><td>9</td></tr> <tr><td>TITOLO DI NASCITA</td><td>9</td></tr> <tr><td>PROVINCIA O STATO</td><td>9</td></tr> <tr><td>MESE</td><td>9</td></tr> <tr><td>GIORNO</td><td>9</td></tr> <tr><td>DATA DI NASCITA</td><td>9</td></tr> <tr><td>STATO CIVILE</td><td>9</td></tr> <tr><td>CITTA' DI NASCITA</td><td>9</td></tr> <tr><td>TIPO LUOGO</td><td>9</td></tr> <tr><td>PROVINCIA O STATO</td><td>9</td></tr> <tr><td>MOTIVO DELL'ASSENZA</td><td>9</td></tr> <tr><td>RESIDENZA 1976</td><td>9</td></tr> <tr><td>COMUNE</td><td>9</td></tr> <tr><td>TITOLO DI STUDIO</td><td>9</td></tr> <tr><td>ISTRUZIONE</td><td>9</td></tr> <tr><td>CONDIZIONE</td><td>9</td></tr> <tr><td>PROFESSIONE</td><td>9</td></tr> <tr><td>POSIZIONE</td><td>9</td></tr> <tr><td>DIPENDENTI</td><td>9</td></tr> <tr><td>ATTIVITA' ECONOMICA</td><td>9</td></tr> <tr><td>TIPO POSIZIONE NE 1976</td><td>9</td></tr> <tr><td>SETTATTORE</td><td>9</td></tr> <tr><td>LUOGO DI STUDIO</td><td>9</td></tr> <tr><td>GRANDO INIZIO</td><td>9</td></tr> <tr><td>TEMPO</td><td>9</td></tr> <tr><td>MEZZO TRASPORTO</td><td>9</td></tr> </table>		TIPO RECORD	1	PROVINCIA	9	COMUNE	9	SEZIONE	9	N. D'ORDINE DEFINITIVO	9	N. D'ORDINE	9	LOCALITA'	9	SPECIE DI CONVIVENZA	9	SESSO	9	TITOLO DI NASCITA	9	PROVINCIA O STATO	9	MESE	9	GIORNO	9	DATA DI NASCITA	9	STATO CIVILE	9	CITTA' DI NASCITA	9	TIPO LUOGO	9	PROVINCIA O STATO	9	MOTIVO DELL'ASSENZA	9	RESIDENZA 1976	9	COMUNE	9	TITOLO DI STUDIO	9	ISTRUZIONE	9	CONDIZIONE	9	PROFESSIONE	9	POSIZIONE	9	DIPENDENTI	9	ATTIVITA' ECONOMICA	9	TIPO POSIZIONE NE 1976	9	SETTATTORE	9	LUOGO DI STUDIO	9	GRANDO INIZIO	9	TEMPO	9	MEZZO TRASPORTO	9	<table border="1"> <tr><td>TIPO RECORD</td><td>2</td></tr> <tr><td>PROVINCIA</td><td>9</td></tr> <tr><td>COMUNE</td><td>9</td></tr> <tr><td>SEZIONE</td><td>9</td></tr> <tr><td>N. D'ORDINE DEFINITIVO</td><td>9</td></tr> <tr><td>N. D'ORDINE</td><td>9</td></tr> <tr><td>LOCALITA'</td><td>9</td></tr> <tr><td>SPECIE DI CONVIVENZA</td><td>9</td></tr> <tr><td>SESSO</td><td>9</td></tr> <tr><td>TITOLO DI NASCITA</td><td>9</td></tr> <tr><td>PROVINCIA O STATO</td><td>9</td></tr> <tr><td>MESE</td><td>9</td></tr> <tr><td>GIORNO</td><td>9</td></tr> <tr><td>DATA DI NASCITA</td><td>9</td></tr> <tr><td>STATO CIVILE</td><td>9</td></tr> <tr><td>CITTA' DI NASCITA</td><td>9</td></tr> <tr><td>TIPO LUOGO</td><td>9</td></tr> <tr><td>PROVINCIA O STATO</td><td>9</td></tr> <tr><td>MOTIVO DELL'ASSENZA</td><td>9</td></tr> <tr><td>RESIDENZA 1976</td><td>9</td></tr> <tr><td>COMUNE</td><td>9</td></tr> <tr><td>TITOLO DI STUDIO</td><td>9</td></tr> <tr><td>ISTRUZIONE</td><td>9</td></tr> <tr><td>CONDIZIONE</td><td>9</td></tr> <tr><td>PROFESSIONE</td><td>9</td></tr> <tr><td>POSIZIONE</td><td>9</td></tr> <tr><td>DIPENDENTI</td><td>9</td></tr> <tr><td>ATTIVITA' ECONOMICA</td><td>9</td></tr> <tr><td>TIPO POSIZIONE NE 1976</td><td>9</td></tr> <tr><td>SETTATTORE</td><td>9</td></tr> <tr><td>LUOGO DI STUDIO</td><td>9</td></tr> <tr><td>GRANDO INIZIO</td><td>9</td></tr> <tr><td>TEMPO</td><td>9</td></tr> <tr><td>MEZZO TRASPORTO</td><td>9</td></tr> </table>		TIPO RECORD	2	PROVINCIA	9	COMUNE	9	SEZIONE	9	N. D'ORDINE DEFINITIVO	9	N. D'ORDINE	9	LOCALITA'	9	SPECIE DI CONVIVENZA	9	SESSO	9	TITOLO DI NASCITA	9	PROVINCIA O STATO	9	MESE	9	GIORNO	9	DATA DI NASCITA	9	STATO CIVILE	9	CITTA' DI NASCITA	9	TIPO LUOGO	9	PROVINCIA O STATO	9	MOTIVO DELL'ASSENZA	9	RESIDENZA 1976	9	COMUNE	9	TITOLO DI STUDIO	9	ISTRUZIONE	9	CONDIZIONE	9	PROFESSIONE	9	POSIZIONE	9	DIPENDENTI	9	ATTIVITA' ECONOMICA	9	TIPO POSIZIONE NE 1976	9	SETTATTORE	9	LUOGO DI STUDIO	9	GRANDO INIZIO	9	TEMPO	9	MEZZO TRASPORTO	9	<table border="1"> <tr><td>TIPO RECORD</td><td>3</td></tr> <tr><td>PROVINCIA</td><td>9</td></tr> <tr><td>COMUNE</td><td>9</td></tr> <tr><td>SEZIONE</td><td>9</td></tr> <tr><td>N. D'ORDINE DEFINITIVO</td><td>9</td></tr> <tr><td>N. D'ORDINE</td><td>9</td></tr> <tr><td>LOCALITA'</td><td>9</td></tr> <tr><td>SPECIE DI CONVIVENZA</td><td>9</td></tr> <tr><td>SESSO</td><td>9</td></tr> <tr><td>TITOLO DI NASCITA</td><td>9</td></tr> <tr><td>PROVINCIA O STATO</td><td>9</td></tr> <tr><td>MESE</td><td>9</td></tr> <tr><td>GIORNO</td><td>9</td></tr> <tr><td>DATA DI NASCITA</td><td>9</td></tr> <tr><td>STATO CIVILE</td><td>9</td></tr> <tr><td>CITTA' DI NASCITA</td><td>9</td></tr> <tr><td>TIPO LUOGO</td><td>9</td></tr> <tr><td>PROVINCIA O STATO</td><td>9</td></tr> <tr><td>MOTIVO DELL'ASSENZA</td><td>9</td></tr> <tr><td>RESIDENZA 1976</td><td>9</td></tr> <tr><td>COMUNE</td><td>9</td></tr> <tr><td>TITOLO DI STUDIO</td><td>9</td></tr> <tr><td>ISTRUZIONE</td><td>9</td></tr> <tr><td>CONDIZIONE</td><td>9</td></tr> <tr><td>PROFESSIONE</td><td>9</td></tr> <tr><td>POSIZIONE</td><td>9</td></tr> <tr><td>DIPENDENTI</td><td>9</td></tr> <tr><td>ATTIVITA' ECONOMICA</td><td>9</td></tr> <tr><td>TIPO POSIZIONE NE 1976</td><td>9</td></tr> <tr><td>SETTATTORE</td><td>9</td></tr> <tr><td>LUOGO DI STUDIO</td><td>9</td></tr> <tr><td>GRANDO INIZIO</td><td>9</td></tr> <tr><td>TEMPO</td><td>9</td></tr> <tr><td>MEZZO TRASPORTO</td><td>9</td></tr> </table>		TIPO RECORD	3	PROVINCIA	9	COMUNE	9	SEZIONE	9	N. D'ORDINE DEFINITIVO	9	N. D'ORDINE	9	LOCALITA'	9	SPECIE DI CONVIVENZA	9	SESSO	9	TITOLO DI NASCITA	9	PROVINCIA O STATO	9	MESE	9	GIORNO	9	DATA DI NASCITA	9	STATO CIVILE	9	CITTA' DI NASCITA	9	TIPO LUOGO	9	PROVINCIA O STATO	9	MOTIVO DELL'ASSENZA	9	RESIDENZA 1976	9	COMUNE	9	TITOLO DI STUDIO	9	ISTRUZIONE	9	CONDIZIONE	9	PROFESSIONE	9	POSIZIONE	9	DIPENDENTI	9	ATTIVITA' ECONOMICA	9	TIPO POSIZIONE NE 1976	9	SETTATTORE	9	LUOGO DI STUDIO	9	GRANDO INIZIO	9	TEMPO	9	MEZZO TRASPORTO	9	<table border="1"> <tr><td>TIPO RECORD</td><td>4</td></tr> <tr><td>PROVINCIA</td><td>9</td></tr> <tr><td>COMUNE</td><td>9</td></tr> <tr><td>SEZIONE</td><td>9</td></tr> <tr><td>N. D'ORDINE DEFINITIVO</td><td>9</td></tr> <tr><td>N. D'ORDINE</td><td>9</td></tr> <tr><td>LOCALITA'</td><td>9</td></tr> <tr><td>SPECIE DI CONVIVENZA</td><td>9</td></tr> <tr><td>SESSO</td><td>9</td></tr> <tr><td>TITOLO DI NASCITA</td><td>9</td></tr> <tr><td>PROVINCIA O STATO</td><td>9</td></tr> <tr><td>MESE</td><td>9</td></tr> <tr><td>GIORNO</td><td>9</td></tr> <tr><td>DATA DI NASCITA</td><td>9</td></tr> <tr><td>STATO CIVILE</td><td>9</td></tr> <tr><td>CITTA' DI NASCITA</td><td>9</td></tr> <tr><td>TIPO LUOGO</td><td>9</td></tr> <tr><td>PROVINCIA O STATO</td><td>9</td></tr> <tr><td>MOTIVO DELL'ASSENZA</td><td>9</td></tr> <tr><td>RESIDENZA 1976</td><td>9</td></tr> <tr><td>COMUNE</td><td>9</td></tr> <tr><td>TITOLO DI STUDIO</td><td>9</td></tr> <tr><td>ISTRUZIONE</td><td>9</td></tr> <tr><td>CONDIZIONE</td><td>9</td></tr> <tr><td>PROFESSIONE</td><td>9</td></tr> <tr><td>POSIZIONE</td><td>9</td></tr> <tr><td>DIPENDENTI</td><td>9</td></tr> <tr><td>ATTIVITA' ECONOMICA</td><td>9</td></tr> <tr><td>TIPO POSIZIONE NE 1976</td><td>9</td></tr> <tr><td>SETTATTORE</td><td>9</td></tr> <tr><td>LUOGO DI STUDIO</td><td>9</td></tr> <tr><td>GRANDO INIZIO</td><td>9</td></tr> <tr><td>TEMPO</td><td>9</td></tr> <tr><td>MEZZO TRASPORTO</td><td>9</td></tr> </table>		TIPO RECORD	4	PROVINCIA	9	COMUNE	9	SEZIONE	9	N. D'ORDINE DEFINITIVO	9	N. D'ORDINE	9	LOCALITA'	9	SPECIE DI CONVIVENZA	9	SESSO	9	TITOLO DI NASCITA	9	PROVINCIA O STATO	9	MESE	9	GIORNO	9	DATA DI NASCITA	9	STATO CIVILE	9	CITTA' DI NASCITA	9	TIPO LUOGO	9	PROVINCIA O STATO	9	MOTIVO DELL'ASSENZA	9	RESIDENZA 1976	9	COMUNE	9	TITOLO DI STUDIO	9	ISTRUZIONE	9	CONDIZIONE	9	PROFESSIONE	9	POSIZIONE	9	DIPENDENTI	9	ATTIVITA' ECONOMICA	9	TIPO POSIZIONE NE 1976	9	SETTATTORE	9	LUOGO DI STUDIO	9	GRANDO INIZIO	9	TEMPO	9	MEZZO TRASPORTO	9	<table border="1"> <tr><td>TIPO RECORD</td><td>5</td></tr> <tr><td>PROVINCIA</td><td>9</td></tr> <tr><td>COMUNE</td><td>9</td></tr> <tr><td>SEZIONE</td><td>9</td></tr> <tr><td>N. D'ORDINE DEFINITIVO</td><td>9</td></tr> <tr><td>N. D'ORDINE</td><td>9</td></tr> <tr><td>LOCALITA'</td><td>9</td></tr> <tr><td>SPECIE DI CONVIVENZA</td><td>9</td></tr> <tr><td>SESSO</td><td>9</td></tr> <tr><td>TITOLO DI NASCITA</td><td>9</td></tr> <tr><td>PROVINCIA O STATO</td><td>9</td></tr> <tr><td>MESE</td><td>9</td></tr> <tr><td>GIORNO</td><td>9</td></tr> <tr><td>DATA DI NASCITA</td><td>9</td></tr> <tr><td>STATO CIVILE</td><td>9</td></tr> <tr><td>CITTA' DI NASCITA</td><td>9</td></tr> <tr><td>TIPO LUOGO</td><td>9</td></tr> <tr><td>PROVINCIA O STATO</td><td>9</td></tr> <tr><td>MOTIVO DELL'ASSENZA</td><td>9</td></tr> <tr><td>RESIDENZA 1976</td><td>9</td></tr> <tr><td>COMUNE</td><td>9</td></tr> <tr><td>TITOLO DI STUDIO</td><td>9</td></tr> <tr><td>ISTRUZIONE</td><td>9</td></tr> <tr><td>CONDIZIONE</td><td>9</td></tr> <tr><td>PROFESSIONE</td><td>9</td></tr> <tr><td>POSIZIONE</td><td>9</td></tr> <tr><td>DIPENDENTI</td><td>9</td></tr> <tr><td>ATTIVITA' ECONOMICA</td><td>9</td></tr> <tr><td>TIPO POSIZIONE NE 1976</td><td>9</td></tr> <tr><td>SETTATTORE</td><td>9</td></tr> <tr><td>LUOGO DI STUDIO</td><td>9</td></tr> <tr><td>GRANDO INIZIO</td><td>9</td></tr> <tr><td>TEMPO</td><td>9</td></tr> <tr><td>MEZZO TRASPORTO</td><td>9</td></tr> </table>		TIPO RECORD	5	PROVINCIA	9	COMUNE	9	SEZIONE	9	N. D'ORDINE DEFINITIVO	9	N. D'ORDINE	9	LOCALITA'	9	SPECIE DI CONVIVENZA	9	SESSO	9	TITOLO DI NASCITA	9	PROVINCIA O STATO	9	MESE	9	GIORNO	9	DATA DI NASCITA	9	STATO CIVILE	9	CITTA' DI NASCITA	9	TIPO LUOGO	9	PROVINCIA O STATO	9	MOTIVO DELL'ASSENZA	9	RESIDENZA 1976	9	COMUNE	9	TITOLO DI STUDIO	9	ISTRUZIONE	9	CONDIZIONE	9	PROFESSIONE	9	POSIZIONE	9	DIPENDENTI	9	ATTIVITA' ECONOMICA	9	TIPO POSIZIONE NE 1976	9	SETTATTORE	9	LUOGO DI STUDIO	9	GRANDO INIZIO	9	TEMPO	9	MEZZO TRASPORTO	9
TIPO RECORD	1																																																																																																																																																																																																																																																																																																																																																												
PROVINCIA	9																																																																																																																																																																																																																																																																																																																																																												
COMUNE	9																																																																																																																																																																																																																																																																																																																																																												
SEZIONE	9																																																																																																																																																																																																																																																																																																																																																												
N. D'ORDINE DEFINITIVO	9																																																																																																																																																																																																																																																																																																																																																												
N. D'ORDINE	9																																																																																																																																																																																																																																																																																																																																																												
LOCALITA'	9																																																																																																																																																																																																																																																																																																																																																												
SPECIE DI CONVIVENZA	9																																																																																																																																																																																																																																																																																																																																																												
SESSO	9																																																																																																																																																																																																																																																																																																																																																												
TITOLO DI NASCITA	9																																																																																																																																																																																																																																																																																																																																																												
PROVINCIA O STATO	9																																																																																																																																																																																																																																																																																																																																																												
MESE	9																																																																																																																																																																																																																																																																																																																																																												
GIORNO	9																																																																																																																																																																																																																																																																																																																																																												
DATA DI NASCITA	9																																																																																																																																																																																																																																																																																																																																																												
STATO CIVILE	9																																																																																																																																																																																																																																																																																																																																																												
CITTA' DI NASCITA	9																																																																																																																																																																																																																																																																																																																																																												
TIPO LUOGO	9																																																																																																																																																																																																																																																																																																																																																												
PROVINCIA O STATO	9																																																																																																																																																																																																																																																																																																																																																												
MOTIVO DELL'ASSENZA	9																																																																																																																																																																																																																																																																																																																																																												
RESIDENZA 1976	9																																																																																																																																																																																																																																																																																																																																																												
COMUNE	9																																																																																																																																																																																																																																																																																																																																																												
TITOLO DI STUDIO	9																																																																																																																																																																																																																																																																																																																																																												
ISTRUZIONE	9																																																																																																																																																																																																																																																																																																																																																												
CONDIZIONE	9																																																																																																																																																																																																																																																																																																																																																												
PROFESSIONE	9																																																																																																																																																																																																																																																																																																																																																												
POSIZIONE	9																																																																																																																																																																																																																																																																																																																																																												
DIPENDENTI	9																																																																																																																																																																																																																																																																																																																																																												
ATTIVITA' ECONOMICA	9																																																																																																																																																																																																																																																																																																																																																												
TIPO POSIZIONE NE 1976	9																																																																																																																																																																																																																																																																																																																																																												
SETTATTORE	9																																																																																																																																																																																																																																																																																																																																																												
LUOGO DI STUDIO	9																																																																																																																																																																																																																																																																																																																																																												
GRANDO INIZIO	9																																																																																																																																																																																																																																																																																																																																																												
TEMPO	9																																																																																																																																																																																																																																																																																																																																																												
MEZZO TRASPORTO	9																																																																																																																																																																																																																																																																																																																																																												
TIPO RECORD	2																																																																																																																																																																																																																																																																																																																																																												
PROVINCIA	9																																																																																																																																																																																																																																																																																																																																																												
COMUNE	9																																																																																																																																																																																																																																																																																																																																																												
SEZIONE	9																																																																																																																																																																																																																																																																																																																																																												
N. D'ORDINE DEFINITIVO	9																																																																																																																																																																																																																																																																																																																																																												
N. D'ORDINE	9																																																																																																																																																																																																																																																																																																																																																												
LOCALITA'	9																																																																																																																																																																																																																																																																																																																																																												
SPECIE DI CONVIVENZA	9																																																																																																																																																																																																																																																																																																																																																												
SESSO	9																																																																																																																																																																																																																																																																																																																																																												
TITOLO DI NASCITA	9																																																																																																																																																																																																																																																																																																																																																												
PROVINCIA O STATO	9																																																																																																																																																																																																																																																																																																																																																												
MESE	9																																																																																																																																																																																																																																																																																																																																																												
GIORNO	9																																																																																																																																																																																																																																																																																																																																																												
DATA DI NASCITA	9																																																																																																																																																																																																																																																																																																																																																												
STATO CIVILE	9																																																																																																																																																																																																																																																																																																																																																												
CITTA' DI NASCITA	9																																																																																																																																																																																																																																																																																																																																																												
TIPO LUOGO	9																																																																																																																																																																																																																																																																																																																																																												
PROVINCIA O STATO	9																																																																																																																																																																																																																																																																																																																																																												
MOTIVO DELL'ASSENZA	9																																																																																																																																																																																																																																																																																																																																																												
RESIDENZA 1976	9																																																																																																																																																																																																																																																																																																																																																												
COMUNE	9																																																																																																																																																																																																																																																																																																																																																												
TITOLO DI STUDIO	9																																																																																																																																																																																																																																																																																																																																																												
ISTRUZIONE	9																																																																																																																																																																																																																																																																																																																																																												
CONDIZIONE	9																																																																																																																																																																																																																																																																																																																																																												
PROFESSIONE	9																																																																																																																																																																																																																																																																																																																																																												
POSIZIONE	9																																																																																																																																																																																																																																																																																																																																																												
DIPENDENTI	9																																																																																																																																																																																																																																																																																																																																																												
ATTIVITA' ECONOMICA	9																																																																																																																																																																																																																																																																																																																																																												
TIPO POSIZIONE NE 1976	9																																																																																																																																																																																																																																																																																																																																																												
SETTATTORE	9																																																																																																																																																																																																																																																																																																																																																												
LUOGO DI STUDIO	9																																																																																																																																																																																																																																																																																																																																																												
GRANDO INIZIO	9																																																																																																																																																																																																																																																																																																																																																												
TEMPO	9																																																																																																																																																																																																																																																																																																																																																												
MEZZO TRASPORTO	9																																																																																																																																																																																																																																																																																																																																																												
TIPO RECORD	3																																																																																																																																																																																																																																																																																																																																																												
PROVINCIA	9																																																																																																																																																																																																																																																																																																																																																												
COMUNE	9																																																																																																																																																																																																																																																																																																																																																												
SEZIONE	9																																																																																																																																																																																																																																																																																																																																																												
N. D'ORDINE DEFINITIVO	9																																																																																																																																																																																																																																																																																																																																																												
N. D'ORDINE	9																																																																																																																																																																																																																																																																																																																																																												
LOCALITA'	9																																																																																																																																																																																																																																																																																																																																																												
SPECIE DI CONVIVENZA	9																																																																																																																																																																																																																																																																																																																																																												
SESSO	9																																																																																																																																																																																																																																																																																																																																																												
TITOLO DI NASCITA	9																																																																																																																																																																																																																																																																																																																																																												
PROVINCIA O STATO	9																																																																																																																																																																																																																																																																																																																																																												
MESE	9																																																																																																																																																																																																																																																																																																																																																												
GIORNO	9																																																																																																																																																																																																																																																																																																																																																												
DATA DI NASCITA	9																																																																																																																																																																																																																																																																																																																																																												
STATO CIVILE	9																																																																																																																																																																																																																																																																																																																																																												
CITTA' DI NASCITA	9																																																																																																																																																																																																																																																																																																																																																												
TIPO LUOGO	9																																																																																																																																																																																																																																																																																																																																																												
PROVINCIA O STATO	9																																																																																																																																																																																																																																																																																																																																																												
MOTIVO DELL'ASSENZA	9																																																																																																																																																																																																																																																																																																																																																												
RESIDENZA 1976	9																																																																																																																																																																																																																																																																																																																																																												
COMUNE	9																																																																																																																																																																																																																																																																																																																																																												
TITOLO DI STUDIO	9																																																																																																																																																																																																																																																																																																																																																												
ISTRUZIONE	9																																																																																																																																																																																																																																																																																																																																																												
CONDIZIONE	9																																																																																																																																																																																																																																																																																																																																																												
PROFESSIONE	9																																																																																																																																																																																																																																																																																																																																																												
POSIZIONE	9																																																																																																																																																																																																																																																																																																																																																												
DIPENDENTI	9																																																																																																																																																																																																																																																																																																																																																												
ATTIVITA' ECONOMICA	9																																																																																																																																																																																																																																																																																																																																																												
TIPO POSIZIONE NE 1976	9																																																																																																																																																																																																																																																																																																																																																												
SETTATTORE	9																																																																																																																																																																																																																																																																																																																																																												
LUOGO DI STUDIO	9																																																																																																																																																																																																																																																																																																																																																												
GRANDO INIZIO	9																																																																																																																																																																																																																																																																																																																																																												
TEMPO	9																																																																																																																																																																																																																																																																																																																																																												
MEZZO TRASPORTO	9																																																																																																																																																																																																																																																																																																																																																												
TIPO RECORD	4																																																																																																																																																																																																																																																																																																																																																												
PROVINCIA	9																																																																																																																																																																																																																																																																																																																																																												
COMUNE	9																																																																																																																																																																																																																																																																																																																																																												
SEZIONE	9																																																																																																																																																																																																																																																																																																																																																												
N. D'ORDINE DEFINITIVO	9																																																																																																																																																																																																																																																																																																																																																												
N. D'ORDINE	9																																																																																																																																																																																																																																																																																																																																																												
LOCALITA'	9																																																																																																																																																																																																																																																																																																																																																												
SPECIE DI CONVIVENZA	9																																																																																																																																																																																																																																																																																																																																																												
SESSO	9																																																																																																																																																																																																																																																																																																																																																												
TITOLO DI NASCITA	9																																																																																																																																																																																																																																																																																																																																																												
PROVINCIA O STATO	9																																																																																																																																																																																																																																																																																																																																																												
MESE	9																																																																																																																																																																																																																																																																																																																																																												
GIORNO	9																																																																																																																																																																																																																																																																																																																																																												
DATA DI NASCITA	9																																																																																																																																																																																																																																																																																																																																																												
STATO CIVILE	9																																																																																																																																																																																																																																																																																																																																																												
CITTA' DI NASCITA	9																																																																																																																																																																																																																																																																																																																																																												
TIPO LUOGO	9																																																																																																																																																																																																																																																																																																																																																												
PROVINCIA O STATO	9																																																																																																																																																																																																																																																																																																																																																												
MOTIVO DELL'ASSENZA	9																																																																																																																																																																																																																																																																																																																																																												
RESIDENZA 1976	9																																																																																																																																																																																																																																																																																																																																																												
COMUNE	9																																																																																																																																																																																																																																																																																																																																																												
TITOLO DI STUDIO	9																																																																																																																																																																																																																																																																																																																																																												
ISTRUZIONE	9																																																																																																																																																																																																																																																																																																																																																												
CONDIZIONE	9																																																																																																																																																																																																																																																																																																																																																												
PROFESSIONE	9																																																																																																																																																																																																																																																																																																																																																												
POSIZIONE	9																																																																																																																																																																																																																																																																																																																																																												
DIPENDENTI	9																																																																																																																																																																																																																																																																																																																																																												
ATTIVITA' ECONOMICA	9																																																																																																																																																																																																																																																																																																																																																												
TIPO POSIZIONE NE 1976	9																																																																																																																																																																																																																																																																																																																																																												
SETTATTORE	9																																																																																																																																																																																																																																																																																																																																																												
LUOGO DI STUDIO	9																																																																																																																																																																																																																																																																																																																																																												
GRANDO INIZIO	9																																																																																																																																																																																																																																																																																																																																																												
TEMPO	9																																																																																																																																																																																																																																																																																																																																																												
MEZZO TRASPORTO	9																																																																																																																																																																																																																																																																																																																																																												
TIPO RECORD	5																																																																																																																																																																																																																																																																																																																																																												
PROVINCIA	9																																																																																																																																																																																																																																																																																																																																																												
COMUNE	9																																																																																																																																																																																																																																																																																																																																																												
SEZIONE	9																																																																																																																																																																																																																																																																																																																																																												
N. D'ORDINE DEFINITIVO	9																																																																																																																																																																																																																																																																																																																																																												
N. D'ORDINE	9																																																																																																																																																																																																																																																																																																																																																												
LOCALITA'	9																																																																																																																																																																																																																																																																																																																																																												
SPECIE DI CONVIVENZA	9																																																																																																																																																																																																																																																																																																																																																												
SESSO	9																																																																																																																																																																																																																																																																																																																																																												
TITOLO DI NASCITA	9																																																																																																																																																																																																																																																																																																																																																												
PROVINCIA O STATO	9																																																																																																																																																																																																																																																																																																																																																												
MESE	9																																																																																																																																																																																																																																																																																																																																																												
GIORNO	9																																																																																																																																																																																																																																																																																																																																																												
DATA DI NASCITA	9																																																																																																																																																																																																																																																																																																																																																												
STATO CIVILE	9																																																																																																																																																																																																																																																																																																																																																												
CITTA' DI NASCITA	9																																																																																																																																																																																																																																																																																																																																																												
TIPO LUOGO	9																																																																																																																																																																																																																																																																																																																																																												
PROVINCIA O STATO	9																																																																																																																																																																																																																																																																																																																																																												
MOTIVO DELL'ASSENZA	9																																																																																																																																																																																																																																																																																																																																																												
RESIDENZA 1976	9																																																																																																																																																																																																																																																																																																																																																												
COMUNE	9																																																																																																																																																																																																																																																																																																																																																												
TITOLO DI STUDIO	9																																																																																																																																																																																																																																																																																																																																																												
ISTRUZIONE	9																																																																																																																																																																																																																																																																																																																																																												
CONDIZIONE	9																																																																																																																																																																																																																																																																																																																																																												
PROFESSIONE	9																																																																																																																																																																																																																																																																																																																																																												
POSIZIONE	9																																																																																																																																																																																																																																																																																																																																																												
DIPENDENTI	9																																																																																																																																																																																																																																																																																																																																																												
ATTIVITA' ECONOMICA	9																																																																																																																																																																																																																																																																																																																																																												
TIPO POSIZIONE NE 1976	9																																																																																																																																																																																																																																																																																																																																																												
SETTATTORE	9																																																																																																																																																																																																																																																																																																																																																												
LUOGO DI STUDIO	9																																																																																																																																																																																																																																																																																																																																																												
GRANDO INIZIO	9																																																																																																																																																																																																																																																																																																																																																												
TEMPO	9																																																																																																																																																																																																																																																																																																																																																												
MEZZO TRASPORTO	9																																																																																																																																																																																																																																																																																																																																																												



ISTITUTO CENTRALE DI STATISTICA

12° CENSIMENTO GENERALE DELLA POPOLAZIONE

25 ottobre 1981

(Legge 18 dicembre 1980, n. 864)

FOGLIO DI FAMIGLIA

A	Comune	NUMERO DI CODICE
	Provincia	

B	SEZIONE DI CENSIMENTO
	N.

C	NUMERO D'ORDINE	
	Provvisorio	Definitivo

D	FRAZIONE GEOGRAFICA
	(lettera) (denominazione)

E	TIPO DI LOCALITÀ	
	Centro abitato	1 <input type="checkbox"/> (denominazione)
	Nucleo abitato	2 <input type="checkbox"/> (denominazione)
	Casae sparse	3 <input type="checkbox"/> (denominazione)

DATI RIASSUNTIVI DEL FOGLIO DI FAMIGLIA					
ABITAZIONE (Sez. I)		PERSONE DELLA FAMIGLIA (Sez. II)			PERSONE TEMPORANEAMENTE PRESENTI PRESSO LA FAMIGLIA (Sez. III)
Abitazione occupata <input type="checkbox"/>	Stanze <input type="text" value=""/> <input type="text" value=""/>	M	F	Totale	
Abitazione non occupata <input type="checkbox"/>	Stanze <input type="text" value=""/> <input type="text" value=""/>	1	2	3	4
Altro tipo di alloggio					
Famiglia in coabitazione	<input type="checkbox"/>				
Famiglia senza abitazione	<input type="checkbox"/>				

Data 1981

IL RILEVATORE

INDIRIZZO DELLA FAMIGLIA

(via, piazza, località) N.
Scala Piano Interno N. Tel.

AVVERTENZE

Il modello va compilato, con riferimento al **25 ottobre 1981**, dal capo famiglia (cioè da colui che è ritenuto tale dalla famiglia) o, se ciò non fosse possibile, da un'altra persona della famiglia, nelle seguenti parti:

- « Elenco delle persone della famiglia »
- Sezione I - Notizie sull'abitazione: quesiti da ⑤ a ⑬
- Sezione II - Notizie sulle persone della famiglia. Per ciascuna di esse deve essere compilato un « foglio individuale » rispettando l'ordine secondo il quale sono indicate nell' « Elenco » alla pagina seguente
- Sezione III - Notizie sulle persone temporaneamente presenti presso la famiglia il 25 ottobre 1981
- « Notizie riassuntive sulla famiglia » (contenute nei tre « quadri » delle ultime due pagine)

Per le domande seguite da quadratino occorre barrare così la risposta che fa al caso.

I riquadri in rosso non devono essere compilati dalla famiglia, ma dal rilevatore.

Le caselle in azzurro non devono essere compilate.

Per facilitare la compilazione delle singole parti del « Foglio di famiglia », vengono forniti alcuni chiarimenti nella GUIDA inserita nel foglio stesso.

OBBLIGHI DI DENUNCIA E SEGRETEZZA DEI DATI FORNITI COL PRESENTE FOGLIO

L'obbligo di fornire le notizie richieste con il presente foglio è stabilito dall'art. 7 della legge 18 dicembre 1980, n. 864. Coloro che non forniscono le notizie richieste, ovvero le forniscono scientemente errate o incomplete, sono passibili, ai sensi dell'art. 18 del R.D.L. 27 maggio 1929, n. 1285, convertito nella legge 21 dicembre 1929, n. 2238, con le modifiche di cui all'art. 3 della legge 12 luglio 1961, n. 603, di una sanzione amministrativa fino a L. 80.000 che, in caso di recidiva, può essere aumentata fino a L. 800.000, senza pregiudizio delle sanzioni fissate dal codice penale.

L'art. 19 del citato Decreto-Legge n. 1285 1929 e successive modifiche stabilisce inoltre: « Le notizie che si raccolgono in occasione di inchieste ordinate dall'Istituto centrale di statistica, direttamente o a mezzo di Enti delegati, sono vincolate al più scrupoloso segreto d'ufficio e non possono essere rese note, per nessun titolo, se non in forma collettiva, in modo che non se ne possa fare alcun riferimento individuale ».

Coloro che, per ragioni del proprio ufficio, essendo venuti a conoscenza di notizie di carattere personale, le comunicano ad altri o se ne servono per scopi privati, sono passibili di una sanzione amministrativa fino a L. 120.000 eievabile, in caso di recidiva, fino a L. 800.000, senza pregiudizio delle pene in cui fossero incorsi per reati previsti dal codice penale.

1 RELAZIONE DI PARENTELA O DI CONVIVENZA
CON IL CAPO FAMIGLIA

ai fini del censimento per capo famiglia si
intende chi è considerato tale dalla famiglia

- Capo famiglia 1
- Coniuge (marito, moglie) 2
- Figlio (figliastro, figlio adottivo) 3
- Genitore (padre, madre) 4
- Suocero/a 5
- Genero, nuora 6
- Altro parente o affine 7
- Altra persona convivente 8
- Addetto ai servizi della famiglia (domestico,
collaboratore familiare, ecc.) 9

2 SESSO

- Maschio 1
- Femmina 2

3 LUOGO DI NASCITA

- Nel Comune di attuale dimora abituale (resi-
denza) 1
- In altro Comune
.....
(specificare il Comune) 2
-
(specificare la Provincia)
- All'estero
.....
(specificare lo Stato estero) 3

4 DATA DI NASCITA

..... giorno mese anno

5 STATO CIVILE

- Celibe o nubile 1
- Coniugato 2
- Vedovo 3
- Separato legalmente 4
- Divorziato 5

6 CITTADINANZA

- Italiana 01
- Straniera
.....
(specificare)
- Nessuna (apolide) 99

7 LUOGO DI PRESENZA ALLA DATA DEL CENSIMENTO

7.1 Indicare se alla data del censimento la persona era presente
nel Comune di dimora abituale (residenza):

1 si no

Precisare se la persona, pur essendo presente alla data del cen-
simento nello stesso Comune di residenza, era eventualmente:

- ricoverata in un istituto di cura pubblico o pri-
vato (ospedale, clinica, ecc.) 2
- in altro luogo (convitto, caserma e simili) 3

7.2 Se alla data del censimento la persona era temporaneamente
assente dal Comune di dimora abituale (residenza) indicare:

a) se si trovava:
- in altro Comune

.....
(specificare il Comune) 4

.....
(specificare la Provincia)

- all'estero
.....
(specificare lo Stato estero; per i membri di equi-
paggio indicare « imbarcato ») 5

b) il motivo della temporanea assenza:

- lavoro 1
- seguire familiari assenti
per motivi di lavoro 2
- studio 3
- ricovero in istituto di cura pubblico
o privato (ospedale, clinica, ecc.) 4
- altro (turismo, servizio di leva, ecc.) 5

8 LUOGO DI DIMORA ABITUALE (RESIDENZA) NEL-
L'OTTOBRE 1976

rispondere solo se la persona è nata prima del 24 ottobre 1976

- Nel Comune di attuale dimora abituale (residenza) 6
- In altro Comune

.....
(specificare il Comune)

.....
(specificare la Provincia)

- All'estero

.....
(specificare lo Stato estero)

9 ISTRUZIONE

rispondere solo se la persona è nata prima del 24 ottobre 1976

9.1 Indicare il titolo di studio più elevato conseguito:

- laurea
.....
(specificare)
- diploma
.....
(specificare)
- licenza di scuola media inferiore 60
- licenza elementare 70

9.2 Se non ha titoli di studio, indicare
se sa leggere e scrivere: 80 si 90 no

- 9.3 Indicare se frequenta :
- a) un corso regolare di studi (scuola elementare,
media o secondaria superiore, università) 1 si 2 no
 - b) la scuola materna 1 si 2 no

9.4 Indicare se frequenta un corso
di formazione professionale (*): 1 si 2 no

(*) Per corso di formazione professionale si intende un corso che abbia
tutti i seguenti requisiti: 1) durata non inferiore a tre mesi; 2) ri-
lascio di un attestato; 3) utilizzazione per migliorare o adegua-
re la capacità professionale.

PERSONE DELLA FAMIGLIA

DELLA PERSONA N.

10 CONDIZIONE PROFESSIONALE O NON PROFESSIONALE NELLA SETTIMANA PRECEDENTE LA DATA DEL CENSIMENTO

rispondere solo se la persona è nata prima del 24 ottobre 1967

10.1 Indicare se la persona è:

- occupata 1
- disoccupata alla ricerca di nuova occupazione 2
- in cerca di prima occupazione 3
- casalinga 4
- studente 5
- ritirata dal lavoro 6
- in servizio di leva 7
- in altra condizione 8

10.2 Indipendentemente dalla risposta fornita al punto 10.1, indicare le ore lavorate nella settimana presso un datore di lavoro o nell'azienda familiare. N.

Se la persona è occupata o disoccupata rispondere ai punti 10.3, 10.4, 10.5 indicando:

10.3 La professione, arte o mestiere, esercitata:

.....
(specificare)

10.4 In quale modo esercita la professione, arte o mestiere:

- a) ALLE DIPENDENZE, COME:
- dirigente 01
 - appartenente alla carriera direttiva 02
 - impiegato 03
 - appartenente alle categorie speciali (intermedi) 04
 - capo operaio 05
 - operaio specializzato o qualificato 06
 - operaio comune (manovale, bracciante agricolo, ecc.) 07
 - altro lavoratore dipendente (uscieri, guardiano, bidello, ecc.) 08
 - apprendista 09
 - lavorante a domicilio per conto di imprese 10
 - graduato o militare di carriera delle FF.AA., o figura simile dei corpi di polizia e sicurezza interna 11
- b) IN CONTO PROPRIO, COME:
- imprenditore 12
 - libero professionista 13
 - lavoratore in proprio (coltivatore diretto, mezzadro, esercente di negozio, artigiano, ecc.) 14
 - coadiuvante 15
- Ha lavoratori retribuiti o apprendisti alle proprie dipendenze? 1 si 2 no

10.5 Qual'è l'attività principale (o unica) dello stabilimento, azienda agricola, negozio, ufficio, ente, ecc., presso cui lavora:

.....
(specificare)

11 CONDIZIONE PROFESSIONALE O NON PROFESSIONALE NELL'OTTOBRE 1976

rispondere solo se la persona è nata prima del 24 ottobre 1967

11.1 Indicare se la persona era:

- occupata 1
- disoccupata alla ricerca di nuova occupazione 2
- in cerca di prima occupazione 3
- casalinga 4
- studente 5
- in altra condizione 6

11.2 Se la persona era occupata indicare:

- a) se lavorava: - alle dipendenze 1
- in conto proprio 2
- b) in quale settore:
- agricoltura, foreste, pesca 1
 - industria 2
 - commercio 3
 - altre attività 4

12 LUOGO DI STUDIO O DI LAVORO, TEMPO IMPIEGATO E MEZZO UTILIZZATO PER GLI SPOSTAMENTI

12.1 Indicare la denominazione e l'indirizzo del luogo di studio o di lavoro:

.....
(denominazione)

.....
(indirizzo: via, piazza, numero civico, località)

.....
(Comune e Provincia o Stato estero)

12.2 Indicare se la persona rientra giornalmente dal luogo di studio o di lavoro nella sua dimora abituale:

1 si 2 no

12.3 In caso di risposta affermativa, se la persona si è recata mercoledì ultimo scorso al luogo di studio o di lavoro precisato al punto 12.1, indicare:

- a) in quale delle seguenti fasce orarie hanno avuto inizio le lezioni o il lavoro:
- 7,15 - 7,44 1
 - 7,45 - 8,14 2
 - 8,15 - 8,44 3
 - 8,45 - 9,15 4
 - altro orario 5
- b) se si è recata più di una volta al luogo di studio o di lavoro 1 si 2 no
- c) il tempo impiegato per recarsi una sola volta (solo andata) da casa al luogo di studio o di lavoro:
- fino a 15 minuti 1
 - da 16 a 30 minuti 2
 - da 31 a 60 minuti 3
 - oltre 60 minuti 4
- d) il mezzo di trasporto utilizzato per compiere il tratto più lungo (in termini di distanza e non di tempo) del tragitto casa/luogo di studio o di lavoro:
- nessun mezzo (a piedi) 1
 - ferrovia, tram, metropolitana o altro mezzo pubblico (es.: funicolare) su rotaia. 2
 - autobus, filobus, corriera o altro mezzo pubblico (es.: taxi) su gomma 3
 - autobus aziendale o scolastico 4
 - auto privata (come conducente) 5
 - auto privata (come trasportato) 6
 - motocicletta, ciclomotore, scooter (come conducente o trasportato) 7
 - altro mezzo (bicicletta, battello, funivia, ecc.) 8

**Sezione III - NOTIZIE SULLE PERSONE
TEMPORANEAMENTE PRESENTI PRESSO LA FAMIGLIA
IL 25 OTTOBRE 1981**

PERSONA N. 1	PERSONA N. 2	PERSONA N. 3
① SESSO — Maschio 1 <input type="checkbox"/> — Femmina 2 <input type="checkbox"/>	① SESSO — Maschio 1 <input type="checkbox"/> — Femmina 2 <input type="checkbox"/>	① SESSO — Maschio 1 <input type="checkbox"/> — Femmina 2 <input type="checkbox"/>
② DATA DI NASCITA _____ (giorno) (mese) (anno)	② DATA DI NASCITA _____ (giorno) (mese) (anno)	② DATA DI NASCITA _____ (giorno) (mese) (anno)
③ STATO CIVILE — Celibe o nubile . 1 <input type="checkbox"/> — Coniugato 2 <input type="checkbox"/> — Vedovo 3 <input type="checkbox"/> — Separato legalmente . . . 4 <input type="checkbox"/> — Divorziato 5 <input type="checkbox"/>	③ STATO CIVILE — Celibe o nubile . 1 <input type="checkbox"/> — Coniugato 2 <input type="checkbox"/> — Vedovo 3 <input type="checkbox"/> — Separato legalmente . . . 4 <input type="checkbox"/> — Divorziato 5 <input type="checkbox"/>	③ STATO CIVILE — Celibe o nubile . 1 <input type="checkbox"/> — Coniugato 2 <input type="checkbox"/> — Vedovo 3 <input type="checkbox"/> — Separato legalmente . . . 4 <input type="checkbox"/> — Divorziato 5 <input type="checkbox"/>
④ CITTADINANZA — Italiana 01 <input type="checkbox"/> — Straniera _____ (specificare)	④ CITTADINANZA — Italiana 01 <input type="checkbox"/> — Straniera _____ (specificare)	④ CITTADINANZA — Italiana 01 <input type="checkbox"/> — Straniera _____ (specificare)
⑤ MOTIVO DELLA TEMPORANEA PRESENZA — Lavoro 1 <input type="checkbox"/> — Altro 2 <input type="checkbox"/>	⑤ MOTIVO DELLA TEMPORANEA PRESENZA — Lavoro 1 <input type="checkbox"/> — Altro 2 <input type="checkbox"/>	⑤ MOTIVO DELLA TEMPORANEA PRESENZA — Lavoro 1 <input type="checkbox"/> — Altro 2 <input type="checkbox"/>