

12°
censimento generale
della popolazione
25 ottobre 1981

Volume II

**dati sulle caratteristiche strutturali
della popolazione e delle abitazioni**

Tomo I - Fascicoli provinciali

25 - BELLUNO



istat
Istituto Centrale di Statistica

roma 1984

304.60945021/A

ISTAT - Biblioteca

Inventario S.B.N. 01122

data 1998

Biblioteca

N.

.....

indice

CARTA PLANIMETRICA

Tabelle sinottiche

Caratteri considerati nelle tavole comunali	pag.	X
Caratteri considerati nelle tavole provinciali	»	XII

Introduzione

1. Premessa	»	XV
2. Definizioni	»	XVI
Famiglia (pag. XVI) - Convivenza (pag. XVII) - Popolazione residente (pag. XVIII) - Popolazione presente (pag. XVIII) - Et� (pag. XVIII) - Grado di istruzione (pag. XIX) - Condizione professionale o non professionale (pag. XX) - Professione (pag. XXI) - Posizione nella professione (pag. XXII) - Ramo di attivit� economica (pag. XXIII) - Abitazione, stanza, altro tipo di alloggio (pag. XXIV) - Fabbricato (pag. XXV)		
3. Avvertenze alle tavole	»	XXV
Tavole comunali (pag. XXV) - Tavole provinciali (pag. XXVII)		
4. Diffusione dei dati	»	XXVIII
5. Qualit� dei dati	»	XXVIII

Parte prima - dati comunali

Tavola 1	— Superficie territoriale e densità — Popolazione residente e popolazione presente, per sesso	pag.	3
Tavola 2	— Popolazione residente temporaneamente assente per sesso, luogo di presenza e motivo dell'assenza	»	4
Tavola 3	— Popolazione residente per sesso e stato civile	»	5
Tavola 4	— Popolazione residente per sesso e classe di età		
	A — Totale	»	6
	B — Maschi	»	8
	C — Femmine	»	10
Tavola 5	— Popolazione residente in età da 6 anni in poi per sesso e grado di istruzione	»	12
Tavola 6	— Popolazione residente che frequenta corsi regolari di studio e/o corsi di formazione professionale, per sesso e classe di età	»	14
Tavola 7	— Popolazione residente attiva e non attiva per sesso		
	A — Totale	»	16
	B — Maschi	»	17
Tavola 8	— Popolazione residente attiva in condizione professionale, per sesso e ramo di attività economica		
	A — Totale	»	18
	B — Maschi	»	20
	C — Femmine	»	22
Tavola 9	— Popolazione residente attiva in condizione professionale, per sesso, settore di attività economica e posizione nella professione		
	A — Totale	»	24
	B — Agricoltura, caccia, foreste e pesca	»	25
	C — Industrie	»	26
	D — Altre attività	»	27
Tavola 10	— Popolazione residente attiva in condizione professionale, per sesso, classe di età e settore di attività economica		
	A — Totale	»	28
	B — Maschi	»	30
	C — Femmine	»	32
Tavola 11	— Popolazione residente non attiva per sesso, classe di età e condizione non professionale	»	34
Tavola 12	— Popolazione residente che rientra giornalmente nella propria dimora abituale, secondo il luogo di lavoro o di studio	»	36
Tavola 13	— Famiglie residenti per ampiezza della famiglia	»	37
Tavola 14	— Famiglie residenti secondo la tipologia della famiglia	»	38
Tavola 15	— Abitazioni in complesso (occupate e non occupate); altri tipi di alloggio	»	40
Tavola 16	— Abitazioni occupate per titolo di godimento	»	42
Tavola 17	— Abitazioni occupate per epoca di costruzione	»	44
Tavola 18	— Abitazioni occupate per numero di stanze	»	46
Tavola 19	— Abitazioni occupate per servizio installato	»	48

Tavola 20	— Abitazioni occupate per figura giuridica del proprietario e titolo di godimento	pag.	50
Tavola 21	— Abitazioni non occupate per motivo della non occupazione	»	52
Tavola 22	— Abitazioni non occupate per servizio installato	»	53
Tavola 23	— Abitazioni non occupate per figura giuridica del proprietario	»	54

Parte seconda - dati provinciali

Tavola 1	— Popolazione residente per singolo anno di età, sesso e stato civile	»	58
Tavola 2	— Popolazione presente per singolo anno di età, sesso e stato civile	»	60
Tavola 3	— Popolazione residente per sesso, classe di età e luogo di nascita	»	62
Tavola 4	— Popolazione residente in età da 6 anni in poi per grado di istruzione, sesso, classe di età, condizione professionale o non professionale	»	63
Tavola 5	— Popolazione residente attiva e non attiva per sesso e classe di età, attiva per ramo di attività economica e posizione nella professione; non attiva per condizione non professionale	»	64
Tavola 6	— Popolazione residente attiva e non attiva per sesso e stato civile; attiva per ramo di attività economica e posizione nella professione; non attiva per condizione non professionale	»	66
Tavola 7	— Popolazione residente attiva in condizione professionale per sesso, posizione nella professione, ramo e classe di attività economica	»	68
Tavola 8	— Popolazione residente attiva in condizione professionale per sesso e professione	»	70
Tavola 9	— Popolazione residente attiva in condizione professionale per sesso e categoria socio-professionale	»	74
Tavola 10	— Popolazione residente occupata per ramo di attività economica, ore lavorate e posizione nella professione	»	75
Tavola 11	— Popolazione residente in età da 14 anni in poi non occupata, per sesso e numero di ore lavorate	»	75
Tavola 12	— Popolazione residente in età da 19 anni in poi per sesso, luogo di residenza nel 1976, condizione nel 1976 e nel 1981	»	76
Tavola 13	— Stranieri residenti per classe di età e sesso; condizione professionale per settore di attività economica e posizione nella professione; condizione non professionale	»	78
Tavola 14	— Famiglie residenti per ampiezza e tipo della famiglia	»	79
Tavola 15	— Famiglie residenti con almeno un nucleo familiare, per tipo del nucleo e ampiezza della famiglia	»	80
Tavola 16	— Famiglie residenti per tipo di famiglia e di componenti	»	80
Tavola 17	— Famiglie residenti per ampiezza, stato civile, classe di età e sesso del capo famiglia di censimento		
	A — Totale	»	81
	B — Maschi	»	82
	C — Femmine	»	83

Tavola 18	— Famiglie residenti per condizione professionale o non professionale dei componenti e condizione del capo famiglia di censimento	pag. 84
Tavola 19	— Famiglie residenti per ampiezza e numero di componenti (occupati, in età inferiore a 6 anni, in età di 60 anni e più, in età di 75 anni e più)	» 84
Tavola 20	— Famiglie residenti per ampiezza e specie di alloggio in cui dimorano	» 85
Tavola 21	— Famiglie residenti per tipo della famiglia e numero di figli conviventi	» 86
Tavola 22	— Convivenze e componenti permanenti, attivi e non attivi, per specie della convivenza	» 86
Tavola 23	— Convivenze secondo il numero di componenti presenti per sesso e specie della convivenza	» 86
Tavola 24	— Abitazioni occupate per numero di occupanti, numero di stanze e titolo di godimento	» 88
Tavola 25	— Abitazioni occupate per numero di stanze, numero di famiglie, figura giuridica del proprietario, epoca di costruzione e titolo di godimento, numero di servizi installati	» 90
Tavola 26	— Abitazioni occupate per tipo di fabbricato, numero di stanze, epoca di costruzione, servizi installati	» 92
Tavola 27	— Abitazioni occupate per servizi installati, numero di occupanti, numero di stanze, titolo di godimento, figura giuridica del proprietario ed epoca di costruzione	» 94
Tavola 28	— Abitazioni occupate per numero di stanze e numero dei componenti delle famiglie secondo la condizione occupazionale	» 96
Tavola 29	— Abitazioni non occupate per numero di stanze, motivo della non occupazione, tipo di fabbricato, figura giuridica del proprietario ed epoca di costruzione	» 98
Tavola 30	— Occupati per settore di attività economica, luogo di lavoro, tempo impiegato e mezzo utilizzato	
	A — Agricoltura, caccia, foreste e pesca	» 99
	B — Industrie	» 100
	C — Altre attività	» 101
	D — Totale	» 102
Tavola 31	— Studenti per luogo di studio, tempo impiegato e mezzo utilizzato	» 103

Appendice

- A — Tipologia completa delle famiglie
 - B — Confronto tra le classi di età ai censimenti demografici del 1951, 1961, 1971 e 1981.
 - C — Variazioni territoriali e di nome nelle circoscrizioni amministrative (periodo: 25 ottobre 1971 - 24 ottobre 1981)
 - D — Zone di territorio in contestazione tra Comuni
 - E — Categorie socio-professionali secondo la professione e la posizione nella professione.
 - F — Tavole disponibili
- Tracciati records
- Fac simile del *Foglio di famiglia*.

COMUNI DELLA PROVINCIA

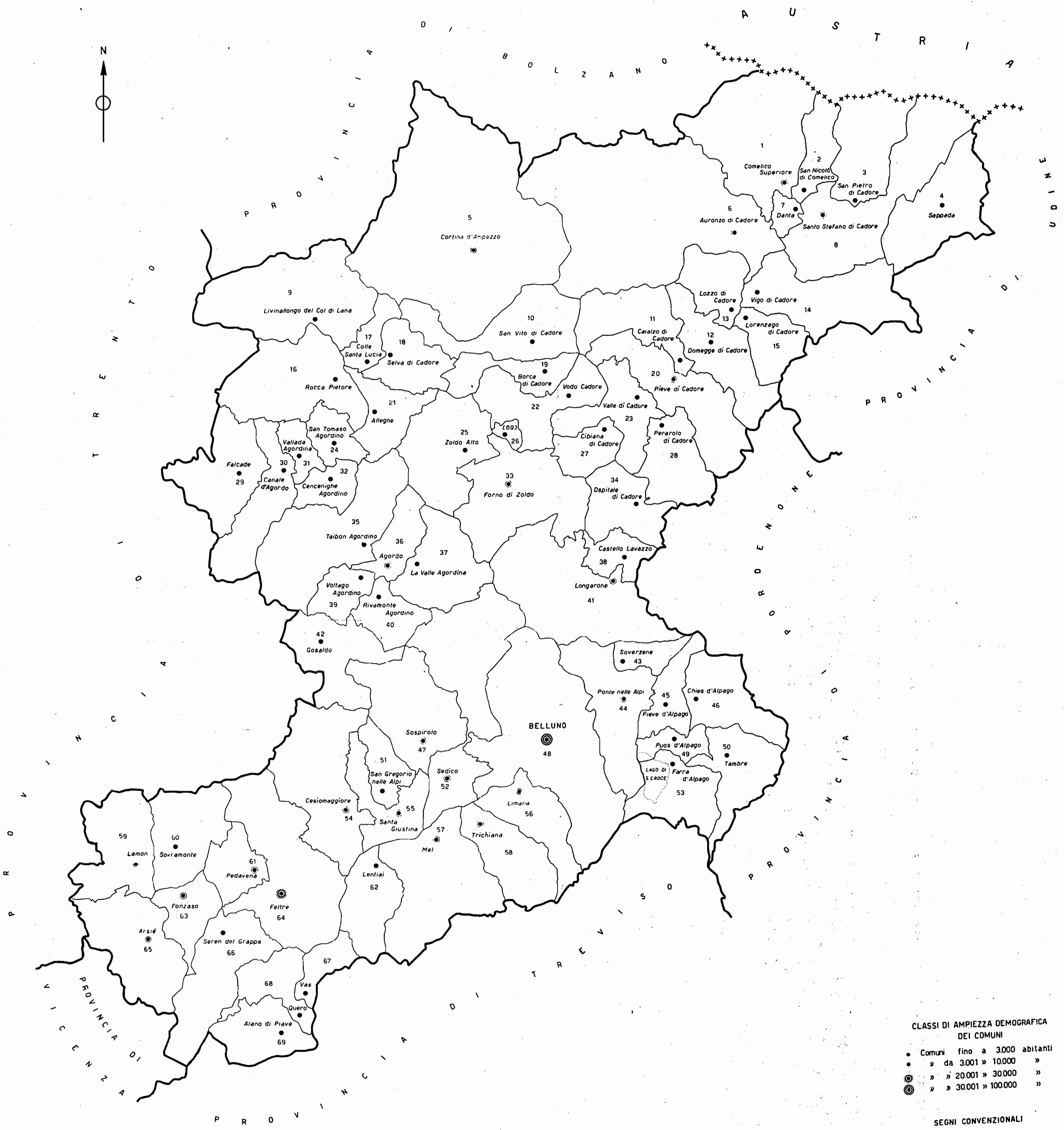
N. D'ORDINE		DENOMINAZIONE
alfabetico (a)	geografico (b)	
1	36	Agordo
2	69	Alano di Piave
3	21	Alleghe
4	65	Arsiè
5	6	Auronzo di Cadore
6	48	Belluno
7	19	Borca di Cadore
8	11	Calalzo di Cadore
9	30	Canale d'Agordo
10	38	Castello Lavazzo
11	32	Cencenighe Agordino
12	54	Cesiomaggiore
13	46	Chies d'Alpago
14	27	Cibiana di Cadore
15	17	Colle Santa Lucia
16	1	Comelico Superiore
17	5	Cortina d'Ampezzo
18	7	Danta
19	12	Domegge di Cadore
20	29	Falcade
21	53	Farra d'Alpago
22	64	Feltre
23	63	Fonzaso
24	33	Forno di Zoldo
25	42	Gosaldo
26	59	Lamon
27	37	La Valle Agordina
28	62	Lentiai
29	56	Limana
30	9	Livinallongo del Col di Lana
31	41	Longarone
32	15	Lorenzago di Cadore
33	13	Lozzo di Cadore
34	57	Mel
35	34	Ospitale di Cadore
36	61	Pedavena
37	28	Perarolo di Cadore
38	45	Pieve d'Alpago
39	20	Pieve di Cadore
40	44	Ponte nelle Alpi
41	49	Puos d'Alpago
42	68	Quero
43	40	Rivamonte Agordino
44	16	Rocca Pietore
45	51	San Gregorio nelle Alpi
46	2	San Nicolò di Comelico
47	3	San Pietro di Cadore
48	55	Santa Giustina
49	24	San Tomaso Agordino
50	8	Santo Stefano di Cadore
51	10	San Vito di Cadore
52	4	Sappada
53	52	Sedico
54	18	Selva di Cadore
55	66	Seren del Grappa
56	47	Sospirolo
57	43	Soverzene
58	60	Sovramonte
59	35	Taibon Agordino
60	50	Tambre
61	58	Trichiana
62	31	Vallada Agordina
63	23	Valle di Cadore
64	67	Vas
65	14	Vigo di Cadore
66	22	Vodo Cadore
67	39	Voltago Agordino
68	25	Zoldo Alto
69	26	Zoppè di Cadore

(a) Nella carta planimetrica, tale numero è indicato tra parentesi per contraddistinguere i comuni la cui denominazione è stata omessa per ragioni di spazio.

(b) Dall'alto in basso, procedendo da sinistra a destra.

PROVINCIA DI BELLUNO

CIRCOSCRIZIONI COMUNALI AL 25 OTTOBRE 1981



CLASSI DI AMPIEZZA DEMOGRAFICA DEI COMUNI

- Comuni fino a 3.000 abitanti
- » da 3.001 » 10.000 »
- » » 20.001 » 30.000 »
- » » 30.001 » 100.000 »

SEGNI CONVENZIONALI

- ++++ Confine di stato
- » » provincia
- » » comune

ISTITUTO CENTRALE DI STATISTICA






tabelle
sinottiche

[Faint, illegible text, likely bleed-through from the reverse side of the page]

introduzione

1. — PREMESSA

Il 12° Censimento generale della popolazione e il Censimento generale delle abitazioni sono stati effettuati con riferimento alla data del 25 ottobre 1981, in attuazione della legge 18 dicembre 1980, n. 864 e del relativo regolamento di esecuzione (D.P.R. 28 settembre 1981, n. 542).

Il piano della rilevazione è stato predisposto sulla base delle proposte formulate da un'apposita Commissione di studio istituita presso l'Istituto Centrale di Statistica della quale hanno fatto parte docenti universitari e rappresentanti di Amministrazioni Pubbliche, nonché di vari Enti interessati all'utilizzazione dei dati censuari.

Il piano di pubblicazione, modificato rispetto al 1971, in particolare, per quanto riguarda la disponibilità dei risultati in funzione delle diverse aggregazioni territoriali, si articola nel modo seguente:

Volume I — Primi risultati provinciali e comunali sulla popolazione e sulle abitazioni (Dati provvisori) (Maggio 1982)

Volume II — Dati sulle caratteristiche strutturali della popolazione e delle abitazioni

Tomo 1 — Fascicoli provinciali (95 fascicoli)

Tomo 2 — Fascicoli regionali (20 fascicoli)

Tomo 3 — Fascicolo nazionale

Volume III — Popolazione delle frazioni geografiche e delle località abitate dei Comuni (20 fascicoli regionali e 1 fascicolo nazionale).

Volume IV — Atti del censimento.

Un apposito volume riporta i dati sulla popolazione residente legale dei singoli Comuni, un altro infine sarà dedicato ad una relazione illustrativa ed interpretativa dei risultati censuari.

Il presente fascicolo consta di due parti:

Parte prima: 23 tavole con dati riferiti ai singoli Comuni della Provincia;

Parte seconda: 31 tavole, con dati riguardanti l'incrocio dei caratteri considerati, elaborate a livello provinciale.

Qui di seguito vengono riportate ed illustrate le definizioni dei caratteri ai quali si riferiscono i dati contenuti nel fascicolo; allo scopo di assicurare una esatta interpretazione dei dati stessi vengono inoltre fornite avvertenze specifiche per alcune tavole, nonché talune indicazioni sugli ulteriori canali di accesso all'informazione censuaria e sulla qualità dei risultati.

Per una più completa conoscenza delle modalità tecniche seguite per l'esecuzione del censimento, vedasi il fascicolo dell'Istituto Centrale di Statistica - 12° Censimento della popolazione e 6° Censimento dell'industria, del commercio, dei servizi e dell'artigianato, 25-26 ottobre 1981, *Disposizioni e istruzioni per gli Organi periferici*, Roma 1981.

La denominazione e le circoscrizioni territoriali dei Comuni, delle Province e delle Regioni fanno riferimento alla situazione esistente alla data del 25 ottobre 1981 (Cfr. Istituto Centrale di Statistica - *Elenco dei Comuni al 25 ottobre 1981*, Roma 1982).

2. - DEFINIZIONI

FAMIGLIA

Ai fini del censimento, per famiglia s'intende un insieme di persone legate da vincoli di matrimonio, parentela, affinità, adozione, affiliazione, tutela o da vincoli affettivi, coabitanti ed aventi dimora abituale nello stesso Comune, che normalmente provvedono al soddisfacimento dei loro bisogni mediante la messa in comune di tutto o parte del reddito di lavoro o patrimoniale da esse percepito.

Una famiglia può essere costituita anche di una sola persona la quale provvede in tutto o in parte con i propri mezzi di sussistenza al soddisfacimento dei bisogni individuali.

Sono considerate facenti parte della famiglia, come membri aggregati di essa, anche le persone addette ai servizi domestici, nonché le altre persone che, a qualsiasi titolo, convivono abitualmente con la famiglia stessa.

Ai fini del censimento, si considera **capo famiglia** colui che è ritenuto tale dalla famiglia. Questa definizione differisce da quella utilizzata nei censimenti del 1961 e 1971 a seguito delle innovazioni legislative in materia di diritto di famiglia.

Per la classificazione delle famiglie è stata adottata, analogamente agli spogli effettuati in occasione dei censimenti del 1961 e 1971, la seguente tipologia:

- Famiglie di Tipo A, *se composte di solo capo famiglia* (con o senza membri aggregati);
- Famiglie di Tipo B, *se composte di capo famiglia e coniuge* (con o senza membri aggregati);

- Famiglie di Tipo C, *se composte di capo famiglia, coniuge e figli* (con o senza membri aggregati). Sono considerate di tipo C anche le famiglie in cui manca il coniuge, cioè composte di capo famiglia e figli (con o senza membri aggregati);
- Famiglie di Tipo D, *se composte di capo famiglia, coniuge, figli, ascendenti e/o altri parenti* (con o senza membri aggregati). Sono considerate di tipo D anche le famiglie composte di: capo famiglia, figli, ascendenti e/o altri parenti; capo famiglia, coniuge, ascendenti e/o altri parenti; capo famiglia, ascendenti e/o altri parenti.

Per una migliore conoscenza delle strutture familiari, si è provveduto ad analizzare più in profondità le famiglie di tipo C e di tipo D, individuando al loro interno gruppi ulteriori di famiglie, pervenendo così ad una tipologia più articolata (cfr. Tavola provinciale n. 14). Il contenuto dei singoli gruppi è reso esplicito in Appendice (punto A):

Questa tipologia è stata concepita in funzione dell'obiettivo di procedere, per quanto possibile, all'individuazione dei nuclei familiari.

Per **nucleo familiare** s'intende la coppia sposata senza figli o con uno o più figli mai sposati, nonché un solo genitore con uno o più figli mai sposati.

Si possono quindi avere i seguenti quattro tipi di nuclei familiari:

- coniugi senza figli o con figli tutti non celibi o nubili;
- coniugi con almeno un figlio mai sposato;
- padre con almeno un figlio mai sposato;
- madre con almeno un figlio mai sposato.

In questo fascicolo risultano enucleate le famiglie con almeno un nucleo familiare (cfr. Tavola provinciale n. 15) in quanto non è stato possibile provvedere ad un accertamento esaustivo dei nuclei familiari sia per l'assenza sul *Foglio di famiglia* di quesiti specifici o di notizie comunque indispensabili, sia perché si è rinunciato ad ulteriori esplorazioni che pure in qualche caso avrebbero consentito l'individuazione di altri nuclei.

Si è del parere, comunque, che i citati criteri di spoglio — peraltro applicati all'universo delle famiglie e non ad un campione come generalmente praticato negli altri Paesi — assicurino risultati pienamente soddisfacenti, tenuto anche conto che — stando alle risultanze di uno spoglio campionario condotto sulla base dei dati censuari del 1971 (cfr. Istituto Centrale di Statistica — *Indagine sui nuclei familiari*, Collana d'informazioni, n. 6 del 1982) — le famiglie mononucleari rappresentano il 97% circa delle famiglie con due o più componenti.

CONVIVENZA

Ai fini del censimento, per convivenza s'intende un insieme di persone che, senza essere legate da vincoli di matrimonio, parentela, affinità e simili, conducono vita in comune per motivi religiosi, di cura, di assistenza, militari, di pena, e simili.

Sono considerate facenti parte della convivenza anche le persone addette alla convivenza stessa per ragioni d'impiego o di lavoro e che vi convivono abitualmente, purché non costituiscano famiglia a sé stante.

POPOLAZIONE RESIDENTE

La popolazione residente di ciascun Comune è costituita dalle persone aventi dimora abituale nel Comune e ivi presenti alla data del censimento e dalle persone aventi anch'esse dimora abituale nel Comune, ma che alla data del censimento risultavano assenti per uno dei seguenti motivi:

- emigrazione in altro Comune o all'estero, nel caso si tratti di emigrazione per l'esercizio di occupazioni stagionali o temporanee;
- servizio di leva, di richiamo alle armi, di volontariato;
- istruzione, noviziato religioso;
- ricovero in istituti di cura, di qualsiasi natura, purché la permanenza nel Comune di temporanea presenza non superi i due anni;
- detenzione in attesa di giudizio, condanna inferiore a cinque anni, obbligo di soggiorno per misura di prevenzione, rieducazione, purché la permanenza nel Comune di temporanea presenza non superi i cinque anni;
- affari, turismo, breve cura, e simili;
- servizio statale all'estero;
- missione fuori sede, compresa la frequenza di corsi di qualificazione o aggiornamento professionali, nonché di avanzamento;
- imbarco su navi della marina militare e mercantile.

È il caso di precisare, sulla base della predetta definizione, che a livello provinciale la popolazione residente temporaneamente assente risulta dalla somma dei dati comunali e pertanto comprende anche le persone temporaneamente assenti da un Comune della Provincia che alla data del censimento erano temporaneamente presenti in un altro Comune della Provincia stessa.

La popolazione residente, a norma dell'art. 2 del D.P.R. 542 del 28 settembre 1981, è considerata popolazione legale. Il relativo ammontare, per Comuni, Provincie e Stato è pubblicato sulla Gazzetta Ufficiale n. 95, del 7 aprile 1983, Supplemento ordinario n. 17.

POPOLAZIONE PRESENTE

La popolazione presente di ciascun Comune è costituita dalle persone presenti nel Comune alla data del censimento ed aventi in esso dimora abituale, nonché dalle persone temporaneamente presenti nel Comune alla data del censimento, ma aventi abituale dimora in altro Comune o all'estero.

ETÀ

L'età è computata in anni compiuti. Così ad esempio:

- 0 anni: dalla nascita al giorno precedente il 1° compleanno;
- 1 anno: dal giorno del 1° compleanno al giorno precedente il 2° compleanno;
- meno di 5 anni: dalla nascita al giorno precedente il 5° compleanno;
- da 5 a 9 anni: dal giorno del 5° compleanno al giorno precedente il 10° compleanno.

Poiché tale criterio è stato reintrodotta in occasione del censimento demografico del 1971, al fine di rendere più agevoli i confronti temporali, si forniscono in Appendice (punto B) indicazioni utili per la ricostruzione delle classi di età per le quali può essere effettuato il confronto dei dati comunali.

GRADO DI ISTRUZIONE

Si riferisce al più alto titolo di studio conseguito in qualsiasi scuola (pubblica o privata, italiana o straniera, anche all'estero) e non alla più alta classe o al più alto corso frequentato con successo.

- Laureati** coloro che, avendo seguito un corso completo di studi universitari (della durata minima di quattro anni), hanno conseguito un diploma di laurea.
- Diplomati** coloro che hanno conseguito un diploma di maturità o di abilitazione di scuola secondaria di secondo grado.
Con tale voce sono altresì indicate le persone che hanno conseguito una abilitazione specifica dopo un corso di studi universitari della durata inferiore a quattro anni (diploma di statistica, di vigilanza alle scuole elementari, ISEF, ecc.).
- Forniti di licenza media inferiore** coloro che hanno conseguito una licenza di scuola secondaria di primo grado che consenta l'accesso alle scuole secondarie di secondo grado.
- Forniti di licenza elementare** coloro che hanno conseguito la licenza elementare o il certificato rilasciato da un corso di scuola popolare di tipo C (assimilabile alla licenza elementare).
- Alfabeti privi di titolo di studio** coloro che hanno dichiarato di saper leggere e scrivere pur non avendo conseguito la licenza elementare, nonché gli scolari anche se iscritti alla 1^a elementare. Sono comprese in tale gruppo anche le persone che hanno conseguito il certificato di proscioglimento (3^a elementare) fino al 1955, anno nel quale tale certificato venne abolito. Poiché nel censimento del 1961 le persone fornite del certificato di proscioglimento vennero comprese tra le persone in possesso di licenza di scuola elementare, ai fini di un corretto confronto fra i dati di questi due censimenti occorre considerare congiuntamente i gruppi dei *forniti di licenza elementare* e degli *alfabeti privi di titolo di studio*.
- Analfabeti** coloro che hanno dichiarato di non sapere leggere e scrivere.

CONDIZIONE PROFESSIONALE O NON PROFESSIONALE

La popolazione in condizione professionale è costituita dalle persone che nella settimana precedente la data del censimento risultavano occupate o disoccupate alla ricerca di nuova occupazione.

Occupati coloro che possiedono un'occupazione (in proprio o alle dipendenze) da cui traggono un profitto o una retribuzione. Sono considerati tali anche coloro che collaborano, senza avere un regolare rapporto di lavoro, con un familiare che svolge un'attività lavorativa in proprio.

Disoccupati alla ricerca di nuova occupazione coloro che hanno perduto una precedente occupazione alle dipendenze e sono alla ricerca attiva di una nuova occupazione, essendo in grado di accettarla se viene loro offerta.

La popolazione in condizione non professionale è costituita:

- a) da tutti i bambini e ragazzi con meno di 14 anni;
- b) dalle persone in cerca di prima occupazione;
- c) dalle casalinghe;
- d) dagli studenti;
- e) dalle persone ritirate dal lavoro;
- f) dagli altri censiti in età da 14 anni in poi che non rientrano nei gruppi di cui alle lettere da b) ad e). Tra questi ultimi sono compresi anche coloro che stanno assolvendo gli obblighi di leva, tali persone al censimento del 1971 venivano attribuite alla popolazione in condizione professionale o a quella in condizione non professionale sulla base della condizione nella quale si trovavano prima dell'inizio del servizio di leva.

Si riportano di seguito le relative definizioni:

Persone in cerca di prima occupazione coloro che non hanno mai esercitato un'attività lavorativa o hanno cessato un'attività lavorativa in proprio e sono alla ricerca attiva di un'occupazione alle dipendenze essendo in grado di accettarla se viene loro offerta.

Casalinghe coloro che si dedicano prevalentemente alla cura della propria famiglia e della propria casa.

Studenti coloro che si dedicano prevalentemente allo studio.

Persone ritirate dal lavoro coloro che hanno cessato una attività lavorativa per raggiunti limiti di età o altra causa.

Anche ai fini del confronto con i dati del censimento del 1971, si precisa che **le persone in condizione professionale e quelle in cerca di prima occupazione confluiscono nella cosiddetta popolazione attiva. La popolazione in condizione non professionale depurata dalle persone in cerca di prima occupazione, costituisce invece la popolazione non attiva.**

In ordine sempre ai confronti temporali, è necessario tener presente che nei precedenti censimenti si è utilizzato il concetto di condizione *abituale*, non essendo previsto che la risposta ai quesiti sull'attività professionale dovesse essere fornita facendo riferimento alla data del censimento. Con le innovazioni introdotte è stato recepito il criterio seguito nelle rilevazioni correnti delle forze di lavoro.

PROFESSIONE

Per professione s'intende l'attività individuale esercitata dalle persone costituenti la popolazione attiva, ad esclusione delle persone in cerca di prima occupazione. La specificazione della professione, cioè la *qualificazione tecnologica* dell'attività individuale è determinata dal genere di lavoro o di servizio esplicato (ad esempio: industriale, commerciante, medico, avvocato, contabile, falegname, ebanista, fabbro ferraio, elettricista... ecc.).

Il lavoro connesso con l'esercizio di una professione è caratterizzato da uno sforzo fisico o intellettuale da parte della persona, nonché dall'oggetto sul quale tale sforzo viene esercitato. In relazione alla prevalenza ed alla natura di questi vari elementi si è soliti fare distinzione tra lavoro prevalentemente intellettuale e lavoro prevalentemente manuale. Le attività di carattere prevalentemente intellettuale sono comunemente designate come *professioni o arti liberali*; quelle di carattere prevalentemente manuale come *arti o mestieri*. Tuttavia, per semplicità di linguaggio, si designano usualmente con il termine *professioni* sia le professioni e arti liberali, sia le arti e i mestieri.

Per le persone addette al culto e i militari di carriera esercitanti una professione non inerente all'esercizio del culto o all'attività tipicamente militare è stata considerata l'attività di tipo civile da esse svolta (ad esempio: per un sacerdote secolare esercitante la professione di insegnante presso una scuola pubblica o privata si è considerata la professione di *insegnante*; per una suora infermiera si è considerata la professione di *infermiera*; per un capitano medico si è considerata la professione di *medico*, e così via).

Per le persone disoccupate è stata considerata la professione esercitata prima della disoccupazione.

Per notizie più analitiche si rinvia al volume dell'Istituto Centrale di Statistica — *Classificazione delle professioni*, Metodi e Norme, Serie C, n. 9, Maggio 1981.

Per la professione e i due caratteri seguenti (posizione nella professione ed attività economica) è necessario tener presente che le persone con più di una attività lavorativa hanno fornito le notizie facendo riferimento alla principale attività svolta, cioè a quella che per continuità di lavoro, per importanza economica o altre considerazioni era ritenuta da esse la prevalente.

POSIZIONE NELLA PROFESSIONE

Per posizione nella professione s'intende la condizione della persona espletante un'attività economica in rapporto all'unità locale in cui viene svolta l'attività stessa.

Nel presente volume le posizioni nella professione risultano raggruppate nel modo seguente:

Imprenditori, liberi professionisti:

imprenditori — coloro che gestiscono in proprio un'impresa (azienda agricola, industriale, commerciale, ecc.), nella quale non impiegano l'opera manuale propria o di familiari, ma quella di dipendenti;

liberi professionisti — coloro che esercitano in proprio una professione o arte liberale (notaio, medico, ingegnere, avvocato, ecc.).

Lavoratori in proprio: coloro che gestiscono un'azienda agricola, una piccola azienda industriale, una bottega artigiana, un negozio o un esercizio pubblico partecipandovi col proprio lavoro manuale. In tale posizione sono compresi anche i coltivatori diretti, i mezzadri e simili, i soci di cooperative aventi figura di lavoratori in proprio e chi lavora nel proprio domicilio direttamente per conto di consumatori e non su commissione di imprese.

Coadiuvanti: coloro che collaborano con un familiare che svolge un'attività lavorativa in proprio, senza avere un rapporto di lavoro regolato da contratto.

Dirigenti e impiegati:

dirigenti — coloro che ricoprono un ruolo caratterizzato da un elevato grado di professionalità, autonomia e potere decisionale. Per la Pubblica Amministrazione si considerano in tale posizione le qualifiche previste dal D.P.R. 30 giugno 1972, n. 748, nonché le qualifiche equivalenti presso tutte le altre Amministrazioni, siano esse a carattere centrale o locale. Per gli appartenenti alle FF.AA. e corpi simili sono considerati come dirigenti gli ufficiali con grado superiore a quello di tenente colonnello o posizioni assimilate;

appartenenti alla carriera direttiva — coloro che con diverso grado di responsabilità, discrezionalità di poteri e autonomia, esercitano una funzione direttiva (tecnica o amministrativa). Per gli appartenenti alle FF.AA. e corpi simili sono considerati come direttivi gli ufficiali con grado inferiore a quello di colonnello o posizioni assimilate;

impiegati — coloro che esercitano una funzione di concetto o esecutiva tecnica o amministrativa;

appartenenti alle categorie speciali (intermedi) — coloro che esercitano una funzione intermedia tra quella degli impiegati e quella degli operai specializzati vale a dire chi guida e controlla, con apporto di adeguata competenza tecnico-pratica, gruppi di altri lavoratori.

Lavoratori dipendenti:

capi operai — coloro che svolgono una attività per la cui esecuzione si richiedono conoscenze di tipo specialistico ed hanno eventualmente responsabilità di guida di personale;

operai specializzati o qualificati — coloro che svolgono una attività per la cui esecuzione si richiedono adeguate cognizioni tecnico-pratiche conseguite o in istituti professionali o mediante istruzione equivalente o acquisite con il necessario tirocinio e pratica, nonché chi esegue con perizia il lavoro manuale affidatogli essendo in possesso di specifiche capacità tecnico-pratiche;

operai comuni — coloro che eseguono lavori di carattere manuale e non sono compresi nelle categorie precedenti (manovale, bracciante agricolo, ecc.);

altri lavoratori dipendenti — coloro che esercitano mansioni di usciere, bidello, guardiano e simili;

apprendisti — coloro che esercitano un'attività lavorativa per l'apprendimento di una professione ed il successivo conseguimento di una qualifica;

lavoranti a domicilio — coloro che lavorano nel proprio domicilio esclusivamente o prevalentemente su commissione di imprese (industriali, commerciali, artigiane) e non direttamente per conto di consumatori;

graduati o militari di carriera delle FF.AA. o figure similari dei corpi di polizia e sicurezza interna — gli appartenenti alle FF.AA. e corpi similari con grado fino a caporalmaggiore o assimilati, nonché i vigili urbani e del fuoco.

RAMO DI ATTIVITÀ ECONOMICA

Per ramo di attività economica s'intende il campo di attività in cui viene esercitata la professione, arte o mestiere. Esso è determinato, di norma, in base all'attività (unica o prevalente) delle singole *unità locali* in cui il censito svolge la propria professione, arte o mestiere (ad esempio: azienda agricola, stabilimento industriale, bottega artigiana, negozio, esercizio pubblico, sede o filiale bancaria e assicurativa, ospedale, gabinetto medico, studio professionale, ministero, amministrazione comunale). I rami in cui si articola la classificazione delle attività economiche sono i seguenti:

- 0. — Agricoltura, caccia, foreste e pesca
- 1. — Energia, gas e acqua
 - 1.A — Estrazione di combustibili solidi, liquidi e gassosi; industria petrolifera
 - 1.B — Energia elettrica, gas e acqua
- 2. — Industrie estrattive, industrie manifatturiere per la trasformazione di minerali non energetici e prodotti derivati; industrie chimiche
- 3. — Industrie manifatturiere per la lavorazione e la trasformazione dei metalli; meccanica di precisione
- 4. — Industrie manifatturiere alimentari, tessili, delle pelli e cuoio, dell'abbigliamento, del legno, mobili e altre industrie manifatturiere
- 5. — Industria delle costruzioni e delle installazioni di impianti per l'edilizia
- 6. — Commercio, pubblici esercizi e alberghi; riparazioni di beni di consumo e di veicoli
 - 6.A — Commercio, pubblici esercizi e alberghi
 - 6.B — Riparazioni di beni di consumo e di veicoli
- 7. — Trasporti e comunicazioni
- 8. — Credito e assicurazione, servizi prestati alle imprese; noleggio
 - 8.A — Credito e assicurazione
 - 8.B — Servizi prestati alle imprese; noleggio
- 9. — Pubblica amministrazione; servizi pubblici e privati
 - 9.A — Pubblica amministrazione
 - 9.B — Servizi pubblici e privati

Si fa presente che non risulta possibile procedere ad un completo confronto dei dati per ramo di attività economica con i corrispondenti dati del 1971, in quanto la relativa classificazione ha subito una profonda revisione (cfr. Istituto Centrale di Statistica — *Classificazione delle attività economiche*, Metodi e Norme, Serie C, n. 8, Maggio 1981), essendo stato necessario renderla ragguagliabile alla NACE (Nomenclatura generale delle attività economiche nelle Comunità Europee) concordata in sede comunitaria.

ABITAZIONE, STANZA, ALTRO TIPO DI ALLOGGIO

Ai fini del censimento, per abitazione s'intende un insieme di vani, o anche un vano solo, destinato funzionalmente ad uso di alloggio, che dispone di un ingresso indipendente su strada, pianerottolo, cortile, terrazza, ballatoio, e simili e che alla data del censimento è occupata o è destinata ad essere occupata da una famiglia o da più famiglie coabitanti.

Un'abitazione si considera occupata se in essa abitano una o più persone aventi la dimora abituale nel Comune di censimento, anche se temporaneamente assenti alla data del censimento stesso; non occupata se in essa non abita alcuna persona o se è abitata solo da persone temporaneamente presenti nel Comune di censimento (è il caso ad esempio di studenti che frequentano un corso di studi nel Comune di censimento).

È da considerare non occupata l'abitazione:

- disponibile per la vendita o l'affitto;
- utilizzabile per vacanza in quanto chi ne dispone la occupa soltanto in uno o più periodi dell'anno (abitazioni ubicate generalmente in località turistiche);
- utilizzabile per lavoro, cioè se trattasi di abitazione secondaria che viene occupata saltuariamente da chi ne dispone per motivi di lavoro (ad esempio: casa di campagna destinata ai lavori agricoli nell'epoca del raccolto, abitazione secondaria situata generalmente in un Comune diverso da quello di dimora abituale utilizzata per lo svolgimento della propria attività lavorativa);
- non occupata per altro motivo in quanto già venduta o affittata; ma non ancora occupata; non più occupata da chi ne dispone, per trasferimento a seguito di emigrazione definitiva verificatasi in particolare nelle zone montane di spopolamento.

Il titolo di godimento dell'abitazione fa riferimento al titolo in base al quale la famiglia dispone dell'abitazione stessa. I titoli di godimento considerati sono:

- *proprietà*, alla quale è stato assimilato l'usufrutto; sotto tale voce sono comprese anche le abitazioni a riscatto;
- *affitto*, che comprende anche il subaffitto;
- *altro titolo*, per i casi di uso gratuito dell'abitazione, di godimento per prestazione di servizi, ecc.

L'epoca di costruzione o di ricostruzione fa riferimento all'anno di ultimazione della costruzione o ricostruzione. Nel caso in cui l'abitazione sia stata costruita in anno posteriore a quello del relativo fabbricato, a seguito di ricostruzione parziale, ampliamento o sopraelevazione, è stato considerato l'anno di termine della ricostruzione, dell'ampliamento o della sopraelevazione.

Per quanto concerne la superficie dell'abitazione è da tener presente che essa fa riferimento alla superficie dei pavimenti delle stanze e dei vani accessori con esclusione della superficie di balconi, terrazze, verande, cantine, garages, portici, loggiati, solai, cortili, ecc.

Per stanza s'intende un locale, facente parte di un'abitazione, che riceve aria e luce dall'esterno ed ha dimensioni tali da consentire la collocazione di un letto lasciando lo spazio utile per il movimento di una persona. La cucina, se risponde a tale definizione, è considerata stanza.

Per altro tipo di alloggio s'intende il locale che, pur non essendo funzionalmente destinato ad abitazione di una famiglia (cantina, soffitta, magazzino, negozio, ufficio, ecc.) ovvero non avendo le caratteristiche proprie dell'abitazione (roulotte, natante, grotta, carrozzone, ecc.), risulta alla data del censimento occupato di fatto da una o più famiglie residenti.

FABBRICATO

Per fabbricato s'intende qualsiasi costruzione, comprendente almeno un'abitazione, isolata da vie o spazi vuoti oppure separata da altre costruzioni mediante muri maestri che si elevano, senza soluzione di continuità, dalle fondamenta al tetto, che disponga di uno o più accessi all'esterno e che possa avere una o più scale autonome.

3. — AVVERTENZE ALLE TAVOLE

TAVOLE COMUNALI

Tavola 1:

— l'elenco dei Comuni che hanno subito variazioni territoriali e di nome tra il 1971 ed il 1981 è riportato in Appendice (punto C);

— i dati sulla superficie territoriale dei Comuni sono stati forniti dagli Uffici Tecnici Erariali; si fa presente che eventuali variazioni di superficie di minima entità non segnalate in Appendice sono conseguenti a verifiche periodiche effettuate dagli stessi Uffici Tecnici Erariali.

Per quanto concerne le superfici delle zone di territorio in contestazione tra due o più Comuni (Appendice punto D) rilevate in sede di predisposizione delle basi territoriali del censimento, è da tener presente che esse costituiscono un *di cui* delle superfici totali dei Comuni.

Ai fini dell'imputazione delle superfici contestate alla superficie totale dell'uno o dell'altro Comune interessato, si è avuto riguardo alle circoscrizioni comunali, quali risultano delimitate sulle carte topografiche al 25.000 edite dall'Istituto Geografico Militare, nel presupposto che tali circoscrizioni facciano riferimento alle medesime risultanze catastali da cui sono desunte le superfici dei Comuni.

In mancanza di altro valido criterio, l'attribuzione delle superfici contestate è stata necessariamente omessa nei pochi casi in cui i confini comunali sono rimasti indefiniti anche sulla cartografia I.G.M.;

— la densità della popolazione residente (numero medio di abitanti per Km²) è data dal rapporto fra il totale della popolazione residente di ciascun Comune e la superficie territoriale del Comune stesso espressa in Km².

Tavola 2:

tra le persone temporaneamente assenti per motivi di lavoro risultano anche quelle che hanno seguito familiari recatisi in altri Comuni o all'estero per motivi di lavoro.

Tavola 6:

per corso di formazione professionale s'intende un corso che abbia tutti i seguenti requisiti:

- durata non inferiore a tre mesi;
- rilascio di un attestato;
- utilizzazione per migliorare o adeguare la capacità professionale.

Tavole 9 e 10:

i rami in cui si articola la classificazione delle attività economiche risultano così raggruppati:

- agricoltura, caccia, foreste e pesca: ramo 0;
- industrie: rami 1, 2, 3, 4 e 5;
- altre attività: rami 6, 7, 8 e 9.

Tavola 12:

le persone che lavorano e frequentano un corso di studi regolare e/o di formazione professionale sono comprese fra gli *occupati*; le persone che frequentano un corso regolare di studi ed un corso di formazione professionale sono comprese fra gli *scolari e studenti*; in quest'ultimo gruppo sono pure compresi i bambini che frequentano la scuola materna.

Tavola 14:

per l'individuazione delle famiglie composte da coniugi, coniugi e figli, genitori e figli, si è fatto riferimento alla figura del capo famiglia e quindi, nel caso di questa tavola, la famiglia composta ad esempio dal capo famiglia e da uno dei suoi genitori risulta sotto la voce *altro tipo di famiglia*.

Tavola 15:

per il calcolo del numero medio di occupanti per stanza non si è tenuto conto delle stanze adibite esclusivamente ad altro uso.

Tavola 19:

per quanto concerne l'acqua potabile di acquedotto e il gabinetto, l'espressione *fuori dell'abitazione* sta ad intendere che il servizio si trova o nel corpo del fabbricato che comprende l'abitazione (ballatoio, pianerottolo, ecc.) o nel cortile, giardino o orto annessi al fabbricato stesso, a disposizione dei soli occupanti dell'abitazione o del fabbricato e non del pubblico in genere.

Si fa inoltre presente che per *bagno* s'intende un impianto di vasca e/o doccia.

Tavola 22:

è da tener presente che le abitazioni che dispongono di servizi installati sommate a quelle che non ne dispongono danno il totale abitazioni solo nel caso in cui sia sempre stata fornita risposta ai relativi quesiti.

TAVOLE PROVINCIALI

Tavole 4, 12, 13, 18, 30:

cfr. nota alle tavole comunali 9 e 10 (nella tavola 13 è enucleato altresì il ramo "commercio, pubblici servizi, alberghi, riparazioni di beni di consumo e di veicoli").

Tavola 9:

per notizie sui contenuti delle singole categorie vedi Appendice (punto E); la popolazione attiva in condizione professionale considerata in tale tavola comprende anche i militari in servizio di leva.

Tavole 10 e 13:

le posizioni nella professione risultano raggruppate nel modo seguente:

- *indipendenti*: imprenditori, liberi professionisti, lavoratori in proprio, coadiuvanti;
- *dipendenti*: tutte le altre.

Tavola 18:

i componenti in condizione non professionale sono stati classificati secondo il settore di attività economica dei componenti in condizione professionale.

Tavola 20:

le famiglie che occupano un'abitazione o un altro tipo di alloggio sono quelle che occupano l'alloggio a titolo principale.

Tavola 22:

nella voce *altre convivenze* sono comprese le convivenze militari e di altri corpi accasermati.

Tavola 28:

sono considerate solo le famiglie che occupano le abitazioni a titolo principale.

Tavole 30 e 31:

i dati fanno riferimento alle persone che nel mercoledì precedente la data di compilazione del modello si sono recate al lavoro o a scuola rientrando nella stessa giornata alla propria dimora abituale.

Ai fini di una corretta interpretazione dei dati occorre tener presente che:

- i lavoratori-studenti hanno fatto riferimento al luogo di lavoro;
- coloro che esercitano la professione su mezzi di trasporto (autisti, ferrovieri, tramvieri, piloti, marittimi, ecc.) hanno indicato il luogo da cui prendono servizio (posteggio, stazione, deposito, aeroporto, porto, ecc.);
- il mezzo di trasporto è quello utilizzato per compiere il tratto più lungo (in termini di distanza e non di tempo) del tragitto casa/luogo di lavoro o studio.

Con riferimento alla Tav. 31, si precisa che tra gli studenti sono compresi i bambini che frequentano la scuola materna e le persone che frequentano corsi di formazione professionale.

4. — Diffusione dei dati

Allo scopo di favorire un'ampia utilizzazione dei dati raccolti con il censimento, si precisa quanto segue:

a) ad integrazione delle tavole riportate nel presente fascicolo, sono state elaborate le tavole non destinate alla pubblicazione, ma comunque disponibili per gli utilizzatori, riportate in Appendice (punto F);

b) sia le tavole pubblicate che quelle di cui alla lettera a) possono essere fornite su nastro magnetico;

c) le 23 tavole, contenenti i dati comunali, possono essere fornite per sezione di censimento; le 31 tavole, contenenti i dati provinciali, possono essere fornite per Comune, rispettivamente su tabulato o nastro magnetico;

d) le richieste comportano il rimborso delle spese vive sostenute per l'approntamento del supporto e devono essere inoltrate a:

Istituto Centrale di Statistica, Servizio Censimenti — Rep. CENS/A, Via Cesare Balbo, 16 — 00100 Roma.

5. — Qualità dei dati

Il problema del controllo della qualità dei dati, che costituisce una delle fasi più delicate di ogni indagine statistica, si presenta ancor più accentuato in occasione delle operazioni censuarie, dalla raccolta dei dati alla pubblicazione dei risultati.

Per assicurare, nei limiti del possibile, il più alto livello di attendibilità e coerenza dei risultati, l'Istituto ha previsto particolari procedure di controllo già nel corso delle operazioni di raccolta dei dati. In tale fase gli Uffici Comunali di Censimento, assistiti dagli Uffici Provinciali di Censimento, dagli Ispettori Provinciali e da Funzionari dell'ISTAT dislocati in tutte le Province, hanno provveduto alla revisione quantitativa dei *Fogli di famiglia* accertando che tutte le unità oggetto di rilevazione (abitazioni, famiglie e convivenze) fossero state censite. Al termine delle operazioni di raccolta dei dati gli Uffici Comunali di Censimento hanno provveduto alla revisione qualitativa dei questionari di rilevazione provvedendo a codificare le notizie che per loro natura non risultavano precodificate.

Nella fase di registrazione dei dati su supporto informatico (i tracciati records sono riportati in Appendice) l'Istituto ha posto in atto le misure necessarie ad assicurare la validità dell'operazione, inserendo nelle convenzioni stipulate con quelle Regioni, Amministrazioni provinciali e comunali che, a norma dell'art. 40, del D.P.R. 28 settembre 1981, n. 542, hanno provveduto ad eseguire in proprio tale lavorazione, oltre alla verifica anche il rispetto di particolari vincoli idonei ad assicurare in corrispondenza dei vari quesiti, la compatibilità dei codici registrati.

Analoghe procedure sono state seguite per il materiale fatto registrare direttamente a cura dell'ISTAT.

In entrambi i casi, è stata attivata una procedura di controllo effettuando una nuova verifica su un campione del materiale registrato. Tale operazione ha consentito di accertare che il livello di errore attribuibile all'approntamento dell'input è risultato generalmente inferiore al 5 per mille.

Il controllo finale sulla validità dei risultati è stato attuato attraverso una complessa procedura elettronica per la messa a punto quantitativa e qualitativa del materiale.

Trattasi di una procedura articolata in varie fasi di lavoro, succintamente illustrate nei punti che seguono.

1) *Verifica della sequenzialità dei dati indicativi dei Fogli di famiglia e di convivenza*(codici di Provincia, Comune, sezione e numero d'ordine del *Foglio*).

In tale sede sono state tra l'altro individuate eventuali situazioni irregolari con specifico riferimento alla completezza delle risposte fornite ai singoli quesiti del *Foglio di famiglia*. Questa analisi ha evidenziato, in alcuni casi, la necessità di dover ricorrere sistematicamente ai singoli questionari di rilevazione per una ulteriore revisione, codifica e nuova registrazione degli stessi.

2) *Messa a punto qualitativa dei Fogli di censimento*.

I records registrati sono stati sottoposti al vaglio di un complesso programma di controllo che prevede l'imposizione automatica, sotto determinate condizioni, dei codici eventualmente mancanti o non validi e l'aggiustamento dei codici registrati in caso di accertata incongruenza. Tale controllo esteso agli incroci tra le modalità previste dal piano di pubblicazione, è stato dapprima effettuato all'interno del singolo tipo record e poi esteso tra tipi records.

In altri termini si è assicurata:

- la completezza delle risposte per singolo quesito all'interno dello stesso tipo record;
- la congruità delle risposte fornite relativamente ad ogni tipo record scegliendo all'interno di esso un carattere come fondamentale;
- la congruità delle risposte fornite tra i records relativi alla stessa famiglia o convivenza, in corrispondenza di alcuni quesiti ritenuti come fondamentali.

I controlli di congruità e i conseguenti aggiustamenti sono stati effettuati sulla base di standards conosciuti.

In particolare i quesiti scelti come riferimento (*specie dell'alloggio* per il record dell'abitazione; *anno di nascita* e, per le caratteristiche occupazionali, *la professione*, per i records relativi alle persone) sono stati ritenuti validi solo se confermati dalla presenza di determinate informazioni in altri quesiti ad essi strettamente connessi. In caso contrario si è proceduto alla loro rettifica sulla base di indicazioni desunte dagli altri quesiti. Da segnalare, infine, che gli interventi sui singoli quesiti avvengono nell'ambito della logica che li lega, come specificato in seguito.

Per fornire ulteriori elementi conoscitivi, nei prospetti che seguono sono riportati, a livello provinciale, i valori percentuali degli aggiustamenti effettuati sui quesiti del foglio di famiglia distintamente per:

Interventi di tipo 1

- annullamento delle risposte fornite a particolari quesiti per i quali, sotto determinate condizioni, non era prevista risposta; interventi relativi a casi di mancata risposta; codici non validi.

Interventi di tipo 2

- interventi relativi ad incongruità logiche riscontrate all'interno del quesito o dei quesiti.

Interventi di tipo 3

- interventi relativi ad incongruità logiche tra tipi records.

Le percentuali degli aggiustamenti sono calcolate sul totale delle frequenze relative alle risposte fornite in relazione al quesito considerato.

PROVINCIA DI BELLUNO

Incidenza percentuale degli aggiustamenti effettuati per tipo di intervento e quesito

A - ABITAZIONI

QUESITI	TIPO 1	TIPO 2	QUESITI	TIPO 1	TIPO 2
Specie dell'alloggio	—	0,23	Superficie	0,97	2,89
Caratteristiche del fabbricato	2,77	0,35	Acqua potabile	0,15	—
Proprietario	0,82	0,03	Gabinetto	0,32	0,54
Titolo di godimento	1,13	—	— scarico	2,00	0,09
Epoca di costruzione	1,12	—	Bagno	0,32	—
Stanze:			Elettricità	0,17	—
— adibite ad abitazione	0,48	0,14	Riscaldamento	0,24	1,43
— cucina	—	1,27			
— adibite ad altro uso	—	0,38	TOTALE	1,09	0,50

B - POPOLAZIONE RESIDENTE E TEMPORANEAMENTE PRESENTE

QUESITI	TIPO 1	TIPO 2	QUESITI	TIPO 1	TIPO 2
Relazione di parentela e posizione nella convivenza	0,02	0,20	Frequenza corso professionale	0,20	0,04
Sesso	0,03	0,05	Condizione 1981	0,29	0,81
Stato civile	0,06	0,24	Ore lavorate nella settimana	0,06	—
Luogo di nascita	0,15	0,10	Professione	1,45	2,65
Data di nascita	0,12	0,01	Posizione nella professione	4,71	8,03
Cittadinanza	—	—	Attività economica	7,37	6,56
Presenza e motivo dell'assenza	0,05	0,17	Condizione 1976	2,78	0,99
Residenza 1976	0,27	0,01	Pendolarità - luogo di lavoro o di studio	—	3,38
Istruzione	0,18	0,43	Pendolarità - altri quesiti	4,15	—
Corso regolare di studi	0,18	1,04	TOTALE	0,91	0,59
Frequenza scuola materna	0,17	0,04			

C - VERIFICHE DI CONGRUITÀ TRA RECORDS

TIPO 3	
Specie di alloggio	0,55
Relazione di parentela	0,33
Annullamenti di records doppi e/o anomali	—
Mancati accoppiamenti tra famiglia principale e famiglia/e coabitanti (*)	9,17

(*) Percentuale calcolata sul totale delle famiglie coabitanti e le relative famiglie principali.

Il materiale relativo alla Provincia di Belluno, non ha evidenziato carenze di rilievo ed inoltre non ha richiesto l'effettuazione di rifacimenti o nuove codifiche.

A scopo esemplificativo, distintamente per tipo di intervento, si riportano di seguito alcuni casi verificatisi con maggior frequenza.

Per gli interventi di tipo 1 ai quesiti relativi alla *condizione professionale o non professionale nella settimana precedente la data del censimento* e alla *condizione professionale o non professionale nell'ottobre del '76* doveva essere fornita risposta solo se la persona aveva compiuto, alla data del censimento, rispettivamente i 14 ed i 19 anni.

Per gli interventi di tipo 2:

— il quesito *stanze* è stato messo in relazione con la superficie dell'abitazione verificando la congruità del dato della superficie media per stanza;


— nell'ambito del quesito relativo alla *condizione professionale o non professionale nella settimana precedente la data del censimento* sono stati messi in relazione la *professione, arte o mestiere esercitato*, la *posizione nella professione* e la *categoria di attività economica*. I codici delle tre caratteristiche occupazionali sono stati collegati tra loro mediante una tabella a tripla entrata verificandone la reciproca compatibilità e sostituendo successivamente gli eventuali codici non validi. Il codice non valido è stato individuato in funzione di quelli ritenuti validi. Per alcune particolari professioni è stata inoltre controllata la compatibilità tra la professione, l'età ed il titolo di studio.

Per i quesiti relativi al *luogo di studio o di lavoro, tempo impiegato e mezzo utilizzato per gli spostamenti*, in considerazione della difficoltà di effettuare, in alcuni casi, una netta distinzione tra i due tipi di interventi, sono stati convenzionalmente attribuiti al tipo 1 quelli derivanti dai controlli di congruità delle varie risposte fornite all'interno del quesito ivi comprese le verifiche derivanti dalle risposte sul *tempo impiegato e mezzo utilizzato* per gli spostamenti extracomunali.

Sono stati attribuiti al tipo 2 quelli relativi al confronto tra *luogo di studio o di lavoro* ed alcune caratteristiche rilevate per lo stesso individuo. In particolare per tutti coloro per i quali era prevista una risposta al *luogo di studio o di lavoro* si è verificata l'esistenza e la compatibilità del codice indicato. Così ad esempio per coloro che si sono dichiarati *lavoranti a domicilio per conto d'impese* è stato controllato che il codice fosse quello corrispondente a *lavora nella propria abitazione*.

Tra gli interventi di tipo 3 si segnala quello relativo al mancato accoppiamento tra il codice della famiglia principale ed il codice della famiglia o delle famiglie coabitanti. Tale inconveniente è da attribuirsi alla diversità dei codici che ne avrebbero dovuto consentire l'esatto accoppiamento.

Da segnalare infine che, nel periodo immediatamente successivo alla raccolta dei dati, l'ISTAT ha attivato tre distinte indagini campionarie: la prima con lo scopo di verificare il grado di copertura del censimento; la seconda con l'obiettivo di raccogliere, con riferimento ad alcuni fondamentali caratteri della popolazione residente, informazioni sulla qualità dei risultati; la terza tendente ad accertare la corrispondenza tra i risultati del censimento e la posizione anagrafica delle famiglie. I risultati delle predette indagini formeranno oggetto di pubblicazione.



**parte prima
dati comunali**



TAV. 1 - Superficie territoriale e densità - Popolazione residente e popolazione presente, per sesso

Codice dei Comuni	COMUNI	Superficie territoriale km ²	Densità ab./km ²	POPOLAZIONE RESIDENTE			POPOLAZIONE PRESENTE			
				Maschi	Femmine	TOTALE	Maschi	Femmine	TOTALE	
									N.	di cui temporaneamente presente
001	AGORDO	23,67	182	2.006	2.309	4.315	1.934	2.283	4.217	249
002	ALANO DI PIAVE	36,45	69	1.206	1.293	2.499	1.164	1.278	2.442	37
003	ALLEGHE	29,85	53	768	801	1.569	697	770	1.467	13
004	ARSIE'	64,96	51	1.558	1.767	3.325	1.437	1.704	3.141	24
005	AURONZO DI CADORE	220,71	18	1.873	2.071	3.944	1.787	2.026	3.813	146
006	BELLUNO	147,18	249	17.443	19.191	36.634	19.068	19.316	38.373	2.796
007	BORCA DI CADORE	26,99	27	351	388	739	432	444	876	174
008	CALALZO DI CADORE	43,38	56	1.130	1.315	2.445	1.095	1.311	2.406	51
023	CANALE D'AGORDO	46,12	32	673	799	1.472	589	739	1.328	10
009	CASTELLO LAVAZZO	18,51	109	989	1.026	2.015	916	977	1.893	7
010	CENCENIGHE AGORDINO	18,00	89	761	843	1.604	692	810	1.502	16
011	CESIOMAGGIORE	82,04	51	2.036	2.128	4.164	1.906	2.059	3.965	38
012	CHIES D'ALPAGO	44,85	40	899	904	1.803	836	862	1.698	16
013	CIBIANA DI CADORE	21,58	34	361	379	740	334	359	693	15
014	COLLE SANTA LUCIA	15,24	36	286	270	556	249	233	482	8
015	COMELICO SUPERIORE	95,86	32	1.550	1.563	3.113	1.287	1.324	2.611	34
016	CORTINA D'AMPEZZO	254,51	32	3.839	4.270	8.109	3.644	4.167	7.811	345
017	DANTA	7,96	80	310	326	636	289	307	596	3
018	DOMEGGE DI CADORE	50,40	54	1.233	1.478	2.711	1.165	1.436	2.601	32
019	FALCADE	53,14	45	1.132	1.269	2.401	1.038	1.224	2.262	26
020	FARRA D'ALPAGO	41,22	66	1.313	1.409	2.722	1.157	1.310	2.467	37
021	FELTRE	100,59	209	9.944	11.059	21.003	10.475	11.134	21.609	1.331
022	FONZASO	27,49	129	1.674	1.862	3.536	1.569	1.847	3.416	66
024	FORNO DI ZOLDO	79,79	41	1.555	1.728	3.283	1.433	1.615	3.048	53
025	GOSALDO	48,85	24	569	623	1.192	500	578	1.078	6
026	LAMON	54,35	76	1.991	2.129	4.120	1.878	2.071	3.949	97
027	LA VALLE AGORDINA	48,66	27	622	699	1.321	564	658	1.222	35
028	LENTIAI	37,62	75	1.398	1.413	2.811	1.361	1.404	2.765	26
029	LIMANA	39,16	102	1.945	2.039	3.984	1.888	1.991	3.879	30
030	LIVINALONGO DEL COL DI LANA	99,78	16	795	781	1.576	738	734	1.472	16
031	LONGARONE	103,48	43	2.161	2.320	4.481	2.088	2.313	4.401	112
032	LORENZAGO DI CADORE	27,59	25	326	351	677	316	353	669	26
033	LOZZO DI CADORE	30,38	56	770	919	1.689	753	921	1.674	19
034	MEL	85,72	79	3.327	3.422	6.749	3.344	3.443	6.787	50
035	OSPITALE DI CADORE	40,05	11	206	232	438	209	225	434	26
036	PEDAVENA	24,92	166	1.999	2.126	4.125	1.998	2.121	4.119	132
037	PERAROLO DI CADORE	43,44	8	177	182	359	171	173	344	1
038	PIEVE D'ALPAGO	25,20	84	1.011	1.101	2.112	965	1.081	2.046	43
039	PIEVE DI CADORE	66,60	62	1.924	2.204	4.128	2.236	2.159	4.395	510
040	PONTE NELLE ALPI	58,00	126	3.514	3.813	7.327	3.358	3.759	7.117	58
041	PUOS D'ALPAGO	13,84	165	1.103	1.187	2.290	1.058	1.154	2.212	24
042	QUERO	28,25	77	1.056	1.133	2.189	1.013	1.120	2.133	18
043	RIVAMONTE AGORDINO	23,22	39	429	485	914	370	442	812	16
044	ROCCA PIETORE	76,03	23	845	927	1.772	804	889	1.693	39
045	SAN GREGORIO NELLE ALPI	18,96	78	718	759	1.477	631	717	1.348	26
046	SAN NICOLÒ DI COMELICO	24,28	18	212	235	447	193	221	414	—
047	SAN PIETRO DI CADORE	52,33	42	1.078	1.118	2.196	958	1.059	2.017	15
048	SANTA GIUSTINA	35,88	163	2.793	3.061	5.854	2.677	3.045	5.722	96
049	SAN TOMASO AGORDINO	19,15	54	498	540	1.038	455	499	954	9
050	SANTO STEFANO DI CADORE	100,17	30	1.455	1.556	3.011	1.410	1.509	2.919	74
051	SAN VITO DI CADORE	61,61	24	695	802	1.497	706	792	1.498	92
052	SAPPADA	62,65	22	653	726	1.379	614	684	1.298	30
053	SEDICO	91,44	84	3.741	3.965	7.706	3.525	3.888	7.413	63
054	SELVA DI CADORE	33,21	18	291	295	586	276	289	565	22
055	SEREN DEL GRAPPA	62,41	41	1.231	1.303	2.534	1.159	1.269	2.428	27
056	SOSPIROLO	65,98	54	1.688	1.871	3.559	1.613	1.849	3.462	42
057	SOVERZENE	14,73	30	221	222	443	215	222	437	7
058	SOVRAMONTE	50,84	39	929	1.052	1.981	887	1.036	1.923	9
059	TAIBON AGORDINO	90,20	20	851	960	1.811	848	990	1.838	131
060	TAMBRE	45,60	39	853	926	1.779	813	911	1.724	22
061	TRICHIANA	43,82	95	2.062	2.113	4.175	2.006	2.083	4.089	72
062	VALLADA AGORDINA	13,19	53	314	379	693	289	361	650	11
063	VALLE DI CADORE	41,32	52	965	1.175	2.140	891	1.120	2.011	28
064	VAS	17,76	49	426	453	879	421	444	865	11
065	VIGO DI CADORE	70,84	25	815	951	1.766	761	900	1.661	12
066	VODO CADORE	46,90	21	449	514	963	412	468	880	10
067	VOLTAGO AGORDINO	23,03	47	488	599	1.087	438	561	999	12
068	ZOLDO ALTO	61,96	22	649	718	1.367	604	671	1.275	38
069	ZOPPE' DI CADORE	4,39	85	165	210	375	151	188	339	1
	TOTALE PROVINCIA	3.678,08	60	105.298	115.037	220.335	103.748	112.899	216.647	7.670

TAV. 2 - Popolazione residente temporaneamente assente per sesso, luogo di presenza e motivo dell'assenza

Codice dei Comuni	COMUNI	IN ALTRI COMUNI				ALL'ESTERO				TOTALE	
		TOTALE		di cui per motivi di lavoro		TOTALE		di cui per motivi di lavoro		MF	M
		MF	M	MF	M	MF	M	MF	M		
001	AGORDO	280	148	108	62	67	44	57	40	347	192
002	ALANO DI PIAVE	78	44	23	13	16	14	16	14	94	58
003	ALLEGHE	57	34	17	10	58	40	56	38	115	74
004	ARSIE'	108	65	38	25	100	70	89	67	208	135
005	AURONZO DI CADORE	208	117	97	56	69	46	59	45	277	163
006	BELLUNO	780	455	232	140	276	178	223	149	1.058	631
007	BORCA DI CADORE	28	16	2	1	9	4	8	4	37	20
008	CALALZO DI CADORE	80	45	12	6	10	9	7	6	90	54
023	CANALE D'AGORDO	73	43	36	23	81	44	79	43	154	87
009	CASTELLO LAVAZZO	80	43	36	20	49	33	46	32	129	76
010	CENCENIGHE AGORDINO	70	38	36	22	48	36	43	35	118	74
011	CESIOMAGGIORE	128	73	39	22	109	70	84	54	237	143
012	CHIES D'ALPAGO	51	25	18	9	70	43	62	41	121	68
013	CIBIANA DI CADORE	19	8	5	2	43	28	40	26	62	36
014	COLLE SANTA LUCIA	38	18	18	7	44	22	31	14	82	40
015	COMELICO SUPERIORE	172	92	100	50	364	185	342	175	536	277
016	CORTINA D'AMPEZZO	526	275	119	59	117	57	33	21	643	332
017	DANTA	31	17	16	8	12	6	9	4	43	23
018	DOMEGGE DI CADORE	76	38	17	9	66	43	61	41	142	81
019	FALCADE	107	63	37	24	58	43	56	42	165	106
020	FARRA D'ALPAGO	104	63	33	20	188	112	168	102	292	175
021	FELTRE	482	271	166	99	243	152	214	142	725	423
022	FONZASO	98	64	28	23	88	74	80	70	186	138
024	FORNO DI ZOLDO	128	61	23	12	160	85	107	62	288	146
025	GOSALDO	93	49	48	26	27	21	26	21	120	70
026	LAMON	136	73	52	27	132	94	119	91	268	167
027	LA VALLE AGORDINA	79	41	42	25	55	32	49	29	134	73
028	LENTIAI	44	25	17	8	28	21	24	19	72	46
029	LIMANA	103	53	28	14	32	19	21	16	135	72
030	LIVINALLONGO DEL COL DI LANA	106	53	34	19	14	11	11	9	120	64
031	LONGARONE	109	69	18	11	83	60	73	53	192	129
032	LORENZAGO DI CADORE	31	17	10	5	3	3	3	3	34	20
033	LOZZO DI CADORE	30	18	4	2	4	3	4	3	34	21
034	MEL	6	3	1	1	6	4	6	4	12	7
035	OSPITALE DI CADORE	28	15	3	1	2	2	2	2	30	17
036	PEDAVENA	109	65	31	20	29	18	23	16	138	83
037	PERAROLO DI CADORE	13	4	4	2	3	2	2	1	16	6
038	PIEVE D'ALPAGO	74	43	23	12	35	27	25	18	109	70
039	PIEVE DI CADORE	183	78	64	27	60	35	46	28	243	113
040	PONTE NELLE ALPI	202	127	66	44	66	52	61	49	268	179
041	PUOS D'ALPAGO	69	34	21	13	33	20	28	18	102	54
042	QUERO	55	36	16	11	19	17	18	17	74	53
043	RIVAMONTE AGORDINO	65	31	27	15	53	34	49	31	118	65
044	ROCCA PIETORE	96	44	32	18	22	17	20	15	118	61
045	SAN GREGORIO NELLE ALPI	82	50	31	22	73	47	62	43	155	97
046	SAN NICOLO' DI COMELICO	25	13	10	4	8	6	8	6	33	19
047	SAN PIETRO DI CADORE	109	78	46	34	85	47	73	41	194	125
048	SANTA GIUSTINA	150	96	46	29	78	66	74	64	228	162
049	SAN TOMASO AGORDINO	68	29	25	11	25	18	17	13	93	47
050	SANTO STEFANO DI CADORE	120	80	42	29	46	33	44	32	166	113
051	SAN VITO DI CADORE	72	37	15	8	19	8	13	6	91	45
052	SAPPADA	98	50	42	22	13	9	11	7	111	59
053	SEDICO	193	125	50	40	163	123	149	117	356	248
054	SELVA DI CADORE	40	22	12	8	3	2	1	1	43	24
055	SEREN DEL GRAPPA	89	55	35	25	44	27	40	26	133	82
056	SOSPIROLO	57	35	19	12	82	56	68	50	139	91
057	SOVERZENE	8	4	2	1	5	4	5	4	13	8
058	SOVRAMONTE	43	25	20	11	24	19	23	18	67	44
059	TAIBON AGORDINO	70	32	29	15	34	23	31	21	104	55
060	TAMBRE	50	29	22	13	27	21	25	20	77	50
061	TRICHIANA	107	55	24	12	51	32	43	30	158	87
062	VALLADA AGORDINA	37	16	9	5	17	14	15	13	54	30
063	VALLE DI CADORE	59	32	12	6	98	54	63	47	157	86
064	VAS	24	8	8	4	1	1	1	1	25	9
065	VIGO DI CADORE	78	39	27	13	39	21	32	16	117	60
066	VODO CADORE	18	12	8	5	75	32	63	26	93	44
067	VOLTAGO AGORDINO	70	35	37	19	30	18	27	17	100	53
068	ZOLDO ALTO	76	35	24	11	54	26	27	17	130	61
069	ZOPPE' DI CADORE	21	9	8	3	16	6	15	5	37	15
	TOTALE PROVINCIA	7.197	3.995	2.400	1.385	4.161	2.641	3.530	2.351	11.358	6.636

TAV. 3 - Popolazione residente per sesso e stato civile

Codice dei Comuni	COMUNI	MASCHI					FEMMINE				
		CELIBI	CONIUGATI	SEPARATI LEGALMENTE	VEDOVI	DIVORZIATI	NUBILI	CONIUGATE	SEPARATE LEGALMENTE	VEDOVE	DIVORZIATE
001	AGORDO	890	1.052	10	54	—	920	1.052	12	320	5
002	ALANO DI PIAVE	546	610	7	41	2	458	616	7	211	1
003	ALLEGHE	358	380	—	29	1	290	375	2	131	3
004	ARSIE'	730	764	4	58	2	567	759	7	432	2
005	AURONZO DI CADORE	944	852	20	54	3	897	842	10	321	1
006	BELLUNO	7.895	8.967	133	419	29	7.297	9.030	166	2.640	58
007	BORCA DI CADORE	171	168	4	6	2	162	167	5	49	5
008	CALALZO DI CADORE	513	579	8	28	2	511	593	17	188	6
023	CANALE D'AGORDO	298	348	2	25	—	318	349	—	132	—
009	CASTELLO LAVAZZO	457	494	5	30	3	354	491	1	178	2
010	CENCENIGHE AGORDINO	355	381	2	22	1	312	384	3	143	1
011	CESIOMAGGIORE	994	968	14	55	5	737	967	11	409	4
012	CHIES D'ALPAGO	422	444	2	30	1	300	441	1	160	2
013	CIBIANA DI CADORE	164	169	1	23	4	120	166	2	90	1
014	COLLE SANTA LUCIA	170	106	1	9	—	130	108	—	31	1
015	COMELICO SUPERIORE	786	697	7	57	3	656	679	6	220	2
016	CORTINA D'AMPEZZO	1.857	1.825	60	87	10	1.842	1.879	64	451	34
017	DANTA	164	137	1	8	—	123	134	4	65	—
018	DOMEGGE DI CADORE	574	621	3	33	2	624	618	10	218	8
019	FALCADE	520	573	3	35	1	473	587	7	200	2
020	FARRA D'ALPAGO	629	639	4	40	1	496	643	2	266	2
021	FELTRE	4.636	4.963	53	275	17	4.244	5.021	65	1.711	18
022	FONZASO	832	786	8	44	4	725	800	6	328	3
024	FORNO DI ZOLDO	728	767	4	55	1	622	778	5	319	4
025	GOSALDO	287	250	1	29	2	235	248	—	139	1
026	LAMON	984	923	2	79	3	756	926	6	435	6
027	LA VALLE AGORDINA	292	316	—	13	1	246	310	2	141	—
028	LENTIAI	652	683	3	59	1	493	682	6	229	3
029	LIMANA	886	996	7	56	—	729	1.000	12	296	2
030	LIVINALONGO DEL COL DI LANA	456	303	5	30	1	363	310	2	105	1
031	LONGARONE	998	1.100	13	48	2	903	1.101	10	305	1
032	LORENZAGO DI CADORE	153	155	2	16	—	139	155	1	56	—
033	LOZZO DI CADORE	357	384	14	14	1	366	388	8	156	1
034	MEL	1.567	1.650	14	90	6	1.200	1.684	14	521	3
035	OSPITALE DI CADORE	96	97	1	12	—	80	96	—	54	—
036	PEDAVERA	907	1.026	13	52	1	756	1.032	10	323	5
037	PERAROLO DI CADORE	87	84	2	4	—	54	83	—	45	—
038	PIEVE D'ALPAGO	444	525	7	33	2	385	527	4	185	—
039	PIEVE DI CADORE	889	979	23	33	—	878	990	23	307	6
040	PONTE NELLE ALPI	1.554	1.869	13	75	3	1.360	1.874	15	559	5
041	PUOS D'ALPAGO	534	532	3	31	3	437	530	2	217	1
042	QUERO	492	525	7	31	1	386	523	6	216	2
043	RIVAMONTE AGORDINO	205	206	5	11	2	178	199	—	107	—
044	ROCCA PIETORE	397	408	5	34	1	327	406	3	187	4
045	SAN GREGORIO NELLE ALPI	353	340	4	20	1	258	334	3	162	2
046	SAN NICOLO' DI COMELICO	104	98	2	7	1	109	96	2	28	—
047	SAN PIETRO DI CADORE	548	486	9	32	3	429	490	5	194	—
048	SANTA GIUSTINA	1.274	1.433	9	74	3	1.127	1.446	9	471	8
049	SAN TOMASO AGORDINO	239	241	1	17	—	175	243	3	119	—
050	SANTO STEFANO DI CADORE	728	669	7	46	5	623	682	4	244	3
051	SAN VITO DI CADORE	339	334	4	14	4	366	343	7	83	3
052	SAPPADA	297	325	3	27	1	306	325	3	90	2
053	SEDICO	1.699	1.901	18	118	5	1.400	1.922	21	619	3
054	SELVA DI CADORE	139	141	1	10	—	102	136	—	57	—
055	SEREN DEL GRAPPA	590	573	11	52	5	436	579	5	282	1
056	SOSPIROLO	759	874	6	45	4	634	905	6	323	3
057	SOVERZENE	98	113	2	8	—	82	114	—	26	—
058	SOVRAMONTE	458	431	8	31	1	381	428	5	237	1
059	TAIBON AGORDINO	392	432	1	25	1	368	435	5	149	3
060	TAMBRE	384	439	4	23	3	292	443	2	188	1
061	TRICHIANA	972	1.039	5	44	2	769	1.032	11	298	3
062	VALLADA AGORDINA	142	160	—	12	—	147	165	—	67	—
063	VALLE DI CADORE	423	499	11	29	3	444	508	7	210	6
064	VAS	215	194	2	14	1	167	195	2	89	—
065	VIGO DI CADORE	378	411	—	26	—	390	417	2	141	1
066	VODO CADORE	219	210	—	20	—	219	213	1	80	1
067	VOLTAGO AGORDINO	222	247	1	17	1	226	248	—	125	—
068	ZOLDO ALTO	311	310	4	21	3	285	309	1	123	—
069	ZOPPE' DI CADORE	84	76	1	3	1	95	79	—	36	—
	TOTALE PROVINCIA	49.237	52.277	610	3.002	172	43.279	52.630	644	18.237	247

TAV. 4 - Popolazione residente

A —

Codice dei Comuni	COMUNI	CLASSI QUINQUENNALI DI ETÀ (anni)										
		Meno di 5	5 - 9	10 - 14	15 - 19	20 - 24	25 - 29	30 - 34	35 - 39	40 - 44	45 - 49	50 - 54
001	AGORDO	228	297	295	351	335	297	369	278	291	245	298
002	ALANO DI PIAVE	109	150	175	162	185	146	172	147	143	142	165
003	ALLEGHE	87	98	100	104	104	108	129	112	92	83	105
004	ARSIE'	139	127	186	210	198	231	218	182	166	181	211
005	AURONZO DI CADORE	201	289	292	293	283	275	307	232	259	241	225
006	BELLUNO	1.800	2.401	2.830	2.912	2.417	2.424	2.822	2.626	2.709	2.228	2.348
007	BORCA DI CADORE	38	50	57	57	48	46	73	62	45	43	37
008	CALALZO DI CADORE	115	152	174	218	169	177	159	170	171	163	160
023	CANALE D'AGORDO	72	71	115	118	108	82	76	86	83	90	110
009	CASTELLO LAVAZZO	111	146	138	131	148	164	154	114	118	112	135
010	CENCENIGHE AGORDINO	65	114	121	101	114	98	106	112	96	77	103
011	CESIOMAGGIORE	195	256	309	310	262	241	274	242	296	240	293
012	CHIES D'ALPAGO	95	119	114	110	109	133	124	97	98	87	121
013	CIBIANA DI CADORE	19	25	37	45	38	35	49	33	43	37	52
014	COLLE SANTA LUCIA	23	33	43	64	60	32	34	31	16	29	45
015	COMELICO SUPERIORE	158	202	257	243	203	158	173	210	253	196	208
016	CORTINA D'AMPEZZO	299	483	702	720	627	456	528	587	687	559	583
017	DANTA	47	52	42	33	41	49	57	43	44	28	42
018	DOMEGGE DI CADORE	121	159	187	205	168	176	174	204	195	164	163
019	FALCADE	109	163	185	205	159	134	165	133	143	181	124
020	FARRA D'ALPAGO	138	162	182	229	208	213	183	152	172	166	210
021	FELTRE	965	1.259	1.489	1.582	1.481	1.346	1.457	1.276	1.515	1.359	1.408
022	FONZASO	192	216	239	231	228	248	271	198	197	162	201
024	FORNO DI ZOLDO	142	208	252	230	195	168	225	229	208	198	209
025	GOSALDO	41	69	69	72	82	73	69	55	64	48	79
026	LAMON	214	231	311	315	270	271	260	232	237	248	247
027	LA VALLE AGORDINA	63	102	84	86	71	72	93	89	85	62	83
028	LENTIAI	137	185	209	198	166	162	195	180	204	187	158
029	LIMANA	197	277	262	306	268	262	315	270	257	229	263
030	LIVINALONGO DEL COL DI LANA	81	100	106	123	131	121	95	95	88	70	88
031	LONGARONE	214	347	446	361	280	283	380	357	329	255	251
032	LORENZAGO DI CADORE	42	48	51	31	42	55	55	41	45	28	32
033	LOZZO DI CADORE	94	94	113	127	116	104	123	102	123	111	108
034	MEL	350	460	474	484	460	481	482	440	410	428	447
035	OSPITALE DI CADORE	18	29	36	21	29	27	26	30	29	13	22
036	PEDAVENA	182	264	296	332	294	276	258	254	281	254	294
037	PERAROLO DI CADORE	12	22	14	28	22	27	25	15	17	20	29
038	PIEVE D'ALPAGO	91	141	145	130	133	140	150	129	130	123	120
039	PIEVE DI CADORE	194	258	319	312	274	312	340	243	300	242	248
040	PONTE NELLE ALPI	361	518	576	566	536	502	584	504	476	452	473
041	PUOS D'ALPAGO	111	148	183	168	173	168	141	140	147	142	145
042	QUERO	112	164	139	158	179	185	179	115	107	115	151
043	RIVAMONTE AGORDINO	34	48	45	57	59	59	60	58	46	60	50
044	ROCCA PIETORE	68	91	111	120	118	127	117	104	101	87	115
045	SAN GREGORIO NELLE ALPI	79	97	96	107	112	89	108	102	79	70	95
046	SAN NICOLO' DI COMELICO	31	23	32	41	41	33	28	23	29	21	25
047	SAN PIETRO DI CADORE	127	140	160	186	139	178	152	121	122	113	161
048	SANTA GIUSTINA	330	389	462	450	425	364	433	427	354	344	367
049	SAN TOMASO AGORDINO	42	49	66	83	64	59	53	56	88	70	60
050	SANTO STEFANO DI CADORE	170	218	205	228	218	247	221	199	179	171	175
051	SAN VITO DI CADORE	88	103	96	120	129	135	116	98	106	94	77
052	SAPPADA	76	111	118	72	103	83	117	112	94	69	68
053	SEDICO	398	564	575	551	532	542	592	540	520	454	482
054	SELVA DI CADORE	32	38	37	38	38	39	46	29	51	25	20
055	SEREN DEL GRAPPA	116	117	145	189	190	192	163	145	144	141	156
056	SOSPIROLO	151	243	256	264	217	217	243	239	215	198	270
057	SOVERZENE	25	36	42	42	25	29	37	35	29	36	24
058	SOVRAMONTE	99	110	126	153	141	130	121	102	104	98	119
059	TAIBON AGORDINO	95	117	126	156	134	131	115	103	127	73	110
060	TAMBRE	76	116	121	140	115	96	125	105	116	108	131
061	TRICHIANA	210	291	299	309	313	307	305	226	269	263	297
062	VALLADA AGORDINA	38	43	35	39	39	39	48	44	37	26	38
063	VALLE DI CADORE	121	136	130	134	131	148	167	120	159	111	113
064	VAS	37	58	62	51	68	53	70	48	60	39	47
065	VIGO DI CADORE	97	123	132	115	95	130	164	115	110	82	112
066	VODO CADORE	44	63	61	69	55	57	67	61	79	58	59
067	VOLTAGO AGORDINO	42	54	73	74	83	63	57	70	68	71	80
068	ZOLDO ALTO	46	58	76	107	89	105	78	102	92	83	103
069	ZOPPE' DI CADORE	17	22	30	21	22	26	29	30	18	22	26
	TOTALE PROVINCIA	10.471	14.147	16.071	16.598	15.109	14.636	15.901	14.261	14.765	13.025	14.174

segue TAV. 4 — Popolazione residente

B —

Codice dei Comuni	COMUNI	CLASSI QUINQUENNALI DI ETÀ (anni)										
		Meno di 5	5 - 9	10 - 14	15 - 19	20 - 24	25 - 29	30 - 34	35 - 39	40 - 44	45 - 49	50 - 54
001	AGORDO	101	138	144	192	173	144	184	145	132	108	141
002	ALANO DI PIAVE	55	77	102	89	93	78	87	72	83	73	79
003	ALLEGHE	40	47	56	56	55	58	74	60	48	42	48
004	ARSIE'	69	58	106	108	100	136	113	112	82	88	100
005	AURONZO DI CADORE	100	150	161	142	134	142	159	133	132	118	106
006	BELLUNO	835	1.257	1.454	1.487	1.208	1.194	1.362	1.263	1.356	1.078	1.097
007	BORCA DI CADORE	26	25	28	25	26	20	39	34	18	21	22
008	CALALZO DI CADORE	52	82	86	102	86	87	94	76	77	78	80
023	CANALE D'AGORDO	33	28	60	57	67	33	40	44	38	37	63
009	CASTELLO LAVAZZO	53	84	63	67	69	88	98	63	60	58	61
010	CENCENIGHE AGORDINO	35	58	56	48	56	50	56	56	53	42	46
011	CESIOMAGGIORE	103	138	145	171	150	120	148	124	144	122	157
012	CHIES D'ALPAGO	52	66	57	61	58	70	63	51	54	50	58
013	CIBIANA DI CADORE	8	12	24	31	17	18	26	19	20	18	26
014	COLLE SANTA LUCIA	10	20	21	39	35	17	19	18	12	11	22
015	COMELICO SUPERIORE	87	93	131	126	100	95	83	132	130	94	103
016	CORTINA D'AMPEZZO	156	251	358	368	354	233	251	260	333	265	273
017	DANTA	27	28	21	17	19	27	29	23	25	18	17
018	DOMEGGE DI CADORE	66	70	99	100	79	90	82	91	98	79	81
019	FALCADE	59	82	86	103	87	64	83	67	73	88	60
020	FARRA D'ALPAGO	68	76	91	110	106	124	99	93	86	80	100
021	FELTRE	491	643	730	806	731	707	728	655	757	655	685
022	FONZASO	92	115	144	126	113	128	148	116	99	75	100
024	FORNO DI ZOLDO	76	120	127	109	107	87	106	116	106	94	100
025	GOSALDO	21	35	28	40	45	44	43	31	35	31	38
026	LAMON	111	129	152	158	141	144	143	133	128	136	136
027	LA VALLE AGORDINA	38	34	48	55	43	42	41	50	41	33	52
028	LENTIAI	79	101	96	108	92	74	97	95	112	97	84
029	LIMANA	101	148	139	156	129	135	155	143	132	111	128
030	LIVINALONGO DEL COL DI LANA	43	45	58	65	78	67	52	52	49	36	48
031	LONGARONE	109	180	225	183	139	137	180	181	171	131	119
032	LORENZAGO DI CADORE	23	27	24	13	22	27	28	17	26	15	16
033	LOZZO DI CADORE	47	49	64	52	50	59	63	50	67	56	45
034	MEL	181	224	244	207	251	266	258	234	216	242	228
035	OSPITALE DI CADORE	5	17	15	10	16	16	12	20	16	5	9
036	PEDAVENA	87	137	150	157	148	148	140	137	139	132	146
037	PERAROLO DI CADORE	6	14	10	13	17	14	14	9	9	12	12
038	PIEVE D'ALPAGO	44	69	78	67	70	79	71	66	75	61	56
039	PIEVE DI CADORE	103	115	163	152	139	152	177	122	145	112	101
040	PONTE NELLE ALPI	174	263	283	267	275	259	309	251	239	207	246
041	PUOS D'ALPAGO	60	77	92	86	87	90	70	70	81	74	63
042	QUERO	57	89	74	72	92	95	101	66	59	45	66
043	RIVAMONTE AGORDINO	16	24	21	29	30	32	38	34	27	29	26
044	ROCCA PIETORE	37	43	46	61	67	71	69	66	49	40	55
045	SAN GREGORIO NELLE ALPI	35	49	51	59	57	53	62	58	43	32	48
046	SAN NICOLO' DI COMELICO	19	5	15	23	18	18	15	12	15	8	10
047	SAN PIETRO DI CADORE	62	67	82	100	73	93	87	68	64	61	71
048	SANTA GIUSTINA	181	190	202	258	203	188	211	233	182	158	186
049	SAN TOMASO AGORDINO	21	24	36	45	31	32	32	30	51	37	29
050	SANTO STEFANO DI CADORE	92	109	103	106	120	121	119	96	104	87	85
051	SAN VITO DI CADORE	45	50	56	57	56	60	50	55	48	46	37
052	SAPPADA	37	53	60	38	49	41	61	60	48	34	29
053	SEDICO	209	294	292	297	279	269	297	277	270	234	222
054	SELVA DI CADORE	14	13	22	26	23	24	28	14	26	15	10
055	SEREN DEL GRAPPA	67	58	65	90	107	111	89	87	72	69	76
056	SOSPIROLO	78	121	127	122	103	104	125	116	132	101	131
057	SOVERZENE	13	16	28	19	13	14	20	15	12	20	12
058	SOVRAMONTE	45	60	65	63	80	69	72	58	56	47	51
059	TAIBON AGORDINO	51	53	63	80	68	74	62	51	68	30	47
060	TAMBRE	37	65	64	69	63	53	62	61	54	51	65
061	TRICHIANA	121	140	151	147	147	161	164	128	145	138	147
062	VALLADA AGORDINA	20	21	19	22	16	17	23	24	24	12	15
063	VALLE DI CADORE	55	64	66	64	54	72	98	62	74	60	46
064	VAS	18	30	23	25	36	29	36	26	35	22	23
065	VIGO DI CADORE	47	61	63	63	50	63	78	67	52	37	44
066	VODO CADORE	21	36	30	29	33	25	35	30	41	29	26
067	VOLTAGO AGORDINO	17	26	27	44	42	33	30	38	32	36	44
068	ZOLDO ALTO	19	33	34	50	50	54	39	57	46	47	46
069	ZOPPE' DI CADORE	9	11	15	9	11	11	13	16	11	11	10
	TOTALE PROVINCIA	5.369	7.187	8.119	8.396	7.736	7.550	8.140	7.389	7.537	6.417	6.809

per sesso e classe di età

MASCHI

per sesso e classe di età						PARTICOLARI CLASSI DI ETÀ (anni)									Codice dei Comuni
55 - 59	60 - 64	65 - 69	70 - 74	75 e più	TOTALE	Meno di 3	3 - 5	6 - 10	11 - 13	14 - 17	18	19 - 20	21 - 24		
132	80	86	57	49	2.006	55	78	138	89	139	37	81	131	001	
88	47	65	52	66	1.206	29	38	85	65	72	11	43	73	002	
52	50	23	30	29	768	25	25	47	34	38	19	24	42	003	
123	90	96	100	77	1.558	44	31	73	64	79	29	47	74	004	
100	77	89	80	50	1.873	52	71	158	94	118	28	63	103	005	
1.096	786	834	575	563	17.443	457	592	1.321	893	1.166	311	567	934	006	
15	18	12	14	8	351	18	12	26	15	24	6	12	17	007	
58	47	36	43	46	1.130	29	41	78	53	85	21	35	66	008	
35	36	34	32	36	673	20	18	29	36	46	17	23	56	023	
70	43	43	37	32	989	31	37	80	40	48	13	27	60	009	
56	43	46	32	28	761	16	30	60	31	33	13	25	45	010	
129	100	110	95	80	2.036	49	77	140	80	149	30	68	114	011	
62	53	61	48	35	899	26	39	68	32	51	11	14	53	012	
28	21	26	27	40	361	7	4	11	18	23	7	7	15	013	
18	9	13	11	11	286	6	11	16	13	26	13	14	26	014	
88	63	73	67	85	1.550	54	47	113	78	89	28	53	75	015	
223	136	132	107	139	3.839	99	96	292	202	303	78	142	275	016	
16	11	7	13	12	310	17	14	26	15	14	5	2	19	017	
72	62	56	61	47	1.233	32	40	85	61	85	24	26	61	018	
68	47	57	63	45	1.132	28	45	84	52	73	27	37	71	019	
91	65	48	40	36	1.313	39	45	79	47	92	25	38	86	020	
677	436	467	392	384	9.944	282	318	674	432	615	173	329	578	021	
102	76	87	90	63	1.674	55	69	113	91	105	19	46	92	022	
86	77	85	70	89	1.555	45	55	126	75	85	24	48	81	024	
33	38	32	39	36	569	14	12	35	17	25	15	14	37	025	
116	85	91	85	103	1.991	60	76	139	81	130	35	66	104	026	
28	37	32	24	24	622	24	19	37	32	46	7	21	32	027	
84	53	53	81	92	1.398	49	52	103	52	87	20	36	77	028	
128	92	99	73	76	1.945	53	72	152	83	115	38	65	95	029	
51	28	28	37	58	795	26	27	51	35	45	9	41	55	030	
115	90	75	61	65	2.161	56	76	203	138	161	26	61	115	031	
10	18	23	17	20	326	12	18	21	19	15	1	4	19	032	
48	33	26	28	33	770	20	36	49	39	46	10	24	38	033	
227	144	147	127	131	3.327	103	112	241	152	162	43	103	191	034	
14	8	12	12	19	206	3	7	15	6	13	3	3	13	035	
131	102	94	88	63	1.999	52	57	146	95	130	25	59	115	036	
11	8	11	7	10	177	5	4	15	3	11	2	7	13	037	
62	55	52	56	50	1.011	29	28	69	46	60	13	32	51	038	
141	90	78	67	67	1.924	57	71	125	86	132	29	61	111	039	
224	146	168	108	95	3.514	89	127	278	168	221	53	105	221	040	
68	51	48	37	49	1.103	32	44	75	59	69	19	32	72	041	
67	48	39	43	43	1.056	27	51	84	41	65	12	26	78	042	
31	18	25	22	27	429	10	9	26	9	26	4	12	24	043	
60	50	46	44	41	845	22	23	44	25	52	9	27	52	044	
60	26	33	18	34	718	22	15	58	26	44	15	34	37	045	
21	5	12	11	5	212	13	7	7	7	19	6	8	13	046	
74	55	39	46	36	1.078	33	47	71	48	73	24	32	56	047	
163	129	118	103	88	2.793	106	104	203	118	205	41	96	161	048	
29	32	25	26	18	498	10	15	25	25	33	10	16	23	049	
101	61	50	39	62	1.455	60	48	111	64	84	21	47	95	050	
43	22	22	22	26	695	23	32	51	38	45	11	21	43	051	
35	22	25	38	23	653	20	28	54	35	37	2	21	40	052	
237	152	165	124	123	3.741	125	134	310	168	244	43	122	225	053	
18	17	16	13	12	291	3	13	16	12	21	5	8	20	054	
93	69	66	58	54	1.231	49	20	74	31	67	19	40	87	055	
123	101	90	59	55	1.688	41	54	125	83	96	28	42	82	056	
11	6	11	7	4	221	6	11	20	16	14	3	8	11	057	
66	55	52	46	44	929	27	30	64	39	50	11	30	62	058	
55	41	41	35	32	851	26	36	49	44	61	12	30	57	059	
44	42	41	42	40	853	22	24	63	50	54	6	34	45	060	
149	72	96	72	84	2.062	76	69	147	88	126	24	59	117	061	
24	9	25	25	18	314	13	14	17	10	17	6	8	13	062	
48	54	52	46	50	965	34	36	61	35	52	18	23	44	063	
38	17	23	23	22	426	11	13	29	11	22	8	9	29	064	
48	35	34	37	36	815	33	24	69	38	42	16	20	42	065	
24	24	24	19	23	449	11	17	36	19	24	6	10	26	066	
31	24	17	22	25	488	11	9	29	16	29	11	19	32	067	
44	27	37	32	34	649	8	22	25	20	41	10	22	38	068	
10	8	9	4	7	165	8	2	12	11	7	2	4	9	069	
6.723	4.772	4.888	4.159	4.107	105.298	3.049	3.578	7.556	4.848	6.676	1.700	3.333	6.067		

segue TAV. 4 — Popolazione residente

C —

Codice dei Comuni	COMUNI	CLASSI QUINQUENNALI DI ETÀ (anni)										
		Meno di 5	5 - 9	10 - 14	15 - 19	20 - 24	25 - 29	30 - 34	35 - 39	40 - 44	45 - 49	50 - 54
001	AGORDO	127	159	151	159	162	153	185	133	159	137	157
002	ALANO DI PIAVE	54	73	73	73	92	68	85	75	60	69	86
003	ALLEGHE	47	51	44	48	49	50	55	52	44	41	57
004	ARSIE'	70	69	80	102	98	95	105	70	84	93	111
005	AURONZO DI CADORE	101	139	131	151	149	133	148	99	127	123	119
006	BELLUNO	765	1.144	1.376	1.425	1.209	1.230	1.460	1.363	1.353	1.152	1.251
007	BORCA DI CADORE	12	25	29	32	22	26	34	28	27	22	15
008	CALALZO DI CADORE	63	70	88	116	83	90	65	94	94	85	80
023	CANALE D'AGORDO	39	43	55	61	41	49	36	42	45	53	47
009	CASTELLO LAVAZZO	58	62	75	64	79	76	56	51	58	54	74
010	CENCENIGHE AGORDINO	30	56	65	53	58	48	50	56	43	35	57
011	CESIOMAGGIORE	92	118	164	139	112	121	126	118	152	118	136
012	CHIES D'ALPAGO	43	53	57	49	51	63	61	46	44	37	63
013	CIBIANA DI CADORE	11	13	13	14	21	17	23	14	23	19	26
014	COLLE SANTA LUCIA	13	13	22	25	25	15	15	13	4	18	23
015	COMELICO SUPERIORE	71	109	126	117	103	63	90	78	123	102	105
016	CORTINA D'AMPEZZO	143	232	344	352	273	223	277	327	354	294	310
017	DANTA	20	24	21	16	22	22	28	20	19	10	25
018	DOMEGGE DI CADORE	55	89	88	105	89	86	92	113	97	85	82
019	FALCADE	50	81	99	102	72	70	82	66	70	93	64
020	FARRA D'ALPAGO	70	86	91	119	102	89	84	59	86	86	110
021	FELTRE	474	616	759	776	750	639	729	621	758	704	723
022	FONZASO	100	101	95	105	115	120	123	82	98	87	101
024	FORNO DI ZOLDO	66	88	125	121	88	81	119	113	102	104	109
025	GOSALDO	20	34	41	32	37	29	26	24	29	17	41
026	LAMON	103	102	159	157	129	127	117	99	109	112	111
027	LA VALLE AGORDINA	25	68	36	31	28	30	52	39	44	29	31
028	LENTIAI	58	84	113	90	74	88	98	85	92	90	74
029	LIMANA	96	129	123	150	139	127	160	127	125	118	135
030	LIVINALLONGO DEL COL DI LANA	38	55	48	58	53	54	43	43	39	34	40
031	LONGARONE	105	167	221	178	141	146	200	176	158	124	132
032	LORENZAGO DI CADORE	19	21	27	18	20	28	27	24	19	13	16
033	LOZZO DI CADORE	47	45	49	75	66	45	60	52	56	55	63
034	MEL	169	236	230	277	209	215	224	206	194	186	219
035	OSPITALE DI CADORE	13	12	21	11	13	11	14	10	13	8	13
036	PEDAVENA	95	127	146	175	146	128	118	117	142	122	148
037	PERAROLO DI CADORE	6	8	4	15	5	13	11	6	8	8	17
038	PIEVE D'ALPAGO	47	72	67	63	63	61	79	63	55	62	64
039	PIEVE DI CADORE	91	143	156	160	135	160	163	121	155	130	147
040	PONTE NELLE ALPI	187	255	293	299	261	243	275	253	237	245	227
041	PUOS D'ALPAGO	51	71	91	82	86	78	71	70	66	68	82
042	QUERO	55	75	65	86	87	90	78	49	48	70	85
043	RIVAMONTE AGORDINO	18	24	24	28	29	27	22	24	19	31	24
044	ROCCA PIETORE	31	48	65	59	51	56	48	38	52	47	60
045	SAN GREGORIO NELLE ALPI	44	48	45	48	55	36	46	44	36	38	47
046	SAN NICOLO' DI COMELICO	12	18	17	18	23	15	13	11	14	13	15
047	SAN PIETRO DI CADORE	65	73	78	86	66	85	65	53	58	52	90
048	SANTA GIUSTINA	149	199	260	192	222	176	222	194	172	186	181
049	SAN TOMASO AGORDINO	21	25	30	38	33	27	21	26	37	33	31
050	SANTO STEFANO DI CADORE	78	109	102	122	98	126	102	103	75	84	90
051	SAN VITO DI CADORE	43	53	40	63	73	75	66	43	58	48	40
052	SAPPADA	39	58	58	34	54	42	56	52	46	35	39
053	SEDICO	189	270	283	254	253	273	295	263	250	220	260
054	SELVA DI CADORE	18	25	15	12	15	15	18	15	25	10	10
055	SEREN DEL GRAPPA	49	59	80	99	83	81	74	58	72	72	80
056	SOSPIROLO	73	122	129	142	114	113	118	123	83	97	139
057	SOVERZENE	12	20	14	23	12	15	17	20	17	16	12
058	SOVRAMONTE	54	50	61	90	61	61	49	44	48	51	68
059	TAIBON AGORDINO	44	64	63	76	66	57	53	52	59	43	63
060	TAMBRE	39	51	57	71	52	43	63	44	62	57	66
061	TRICHIANA	89	151	148	162	166	146	141	98	124	125	150
062	VALLADA AGORDINA	18	22	16	17	23	22	25	20	13	14	23
063	VALLE DI CADORE	66	72	64	70	77	76	69	58	85	51	67
064	VAS	19	28	39	26	32	24	34	22	25	17	24
065	VIGO DI CADORE	50	62	69	52	45	67	86	48	58	45	68
066	VODO CADORE	23	27	31	40	22	32	32	31	38	29	33
067	VOLTAGO AGORDINO	25	28	46	30	41	30	27	32	36	35	36
068	ZOLDO ALTO	27	25	42	57	39	51	39	45	46	36	57
069	ZOPPE' DI CADORE	8	11	15	12	11	15	16	14	7	11	16
	TOTALE PROVINCIA	5.102	6.960	7.952	8.202	7.373	7.086	7.761	6.872	7.228	6.608	7.365

per sesso e classe di età

FEMMINE

						PARTICOLARI CLASSI DI ETÀ (anni)									Codice dei Comuni
55 - 59	60 - 64	65 - 69	70 - 74	75 e più	TOTALE	Meno di 3	3 - 5	6 - 10	11 - 13	14 - 17	18	19 - 20	21 - 24		
148	104	107	101	167	2.309	70	87	154	84	136	32	73	122	001	
122	72	74	89	128	1.293	32	35	79	38	59	15	31	76	002	
59	54	49	45	56	801	27	32	45	27	41	10	17	40	003	
155	99	151	169	216	1.767	45	43	60	53	84	23	34	77	004	
141	119	138	97	156	2.071	63	67	141	78	111	31	56	124	005	
1.298	983	999	915	1.268	19.191	412	575	1.188	832	1.164	263	532	953	006	
24	18	23	22	29	388	8	8	24	20	31	1	8	20	007	
76	56	69	74	112	1.315	38	34	80	52	78	32	40	66	008	
62	43	45	59	79	799	23	21	48	33	51	9	22	32	023	
74	46	65	59	75	1.026	24	45	70	40	59	7	29	64	009	
59	52	62	55	64	843	16	25	56	39	52	6	22	46	010	
179	101	143	124	185	2.128	46	65	130	91	125	28	51	89	011	
80	61	65	53	78	904	24	30	48	36	46	11	18	40	012	
28	26	34	39	58	379	3	9	15	8	9	5	7	16	013	
24	11	12	20	17	270	7	13	11	13	15	6	18	15	014	
106	79	77	81	133	1.563	43	48	112	78	105	17	50	73	015	
262	195	224	190	270	4.270	76	96	258	210	306	58	125	215	016	
19	22	15	22	21	326	10	12	26	16	13	1	4	21	017	
104	82	100	88	123	1.478	25	43	84	64	90	13	41	66	018	
77	58	85	66	134	1.269	28	33	86	70	72	22	36	57	019	
97	67	82	82	99	1.409	42	42	91	47	97	21	50	78	020	
732	541	688	617	932	11.059	268	319	646	446	623	158	324	591	021	
152	100	158	127	198	1.862	55	69	97	57	84	21	46	87	022	
117	84	111	117	183	1.728	25	58	101	73	93	30	41	67	024	
54	40	65	57	77	623	17	9	35	25	31	4	14	29	025	
150	126	131	157	240	2.129	55	71	116	88	140	31	46	103	026	
59	49	52	46	80	699	15	26	60	22	30	4	8	23	027	
70	72	88	84	153	1.413	29	42	96	63	80	21	31	57	028	
144	102	120	95	149	2.039	39	80	130	75	112	37	55	109	029	
51	36	59	56	74	781	19	33	49	29	42	19	20	41	030	
153	95	87	91	146	2.320	57	83	181	127	162	34	59	109	031	
25	21	28	20	25	351	11	10	24	17	19	1	6	17	032	
57	65	54	61	69	919	32	22	47	30	59	12	28	52	033	
246	153	201	184	273	3.422	90	118	239	141	203	63	94	173	034	
21	14	12	12	34	232	5	9	15	15	10	2	4	10	035	
148	124	131	124	135	2.126	52	65	134	99	114	43	71	111	036	
16	11	11	17	26	182	6	1	7	2	10	3	4	5	037	
82	78	78	85	82	1.101	22	42	69	36	56	14	21	52	038	
129	111	103	122	178	2.204	50	68	146	90	134	36	58	103	039	
248	178	187	189	236	3.813	108	131	265	168	244	59	114	206	040	
82	48	70	74	97	1.187	27	35	78	48	79	19	36	59	041	
74	48	56	64	103	1.133	38	28	79	36	70	16	30	71	042	
31	31	40	43	70	485	9	16	21	10	22	8	12	25	043	
76	68	79	49	100	927	21	18	54	34	49	15	17	46	044	
61	44	48	44	75	759	25	29	46	28	36	14	18	44	045	
15	10	12	13	16	235	8	5	23	8	15	1	9	19	046	
80	67	64	49	87	1.118	42	39	67	54	73	17	29	47	047	
227	127	161	175	218	3.061	79	113	226	146	155	38	90	175	048	
45	40	40	38	55	540	13	12	27	20	26	6	18	25	049	
108	85	79	83	112	1.556	45	57	109	58	94	24	40	82	050	
54	23	37	37	49	802	19	33	52	26	49	14	18	61	051	
48	38	46	35	46	726	26	21	63	28	39	6	15	45	052	
278	193	218	181	285	3.965	100	139	279	167	209	54	98	203	053	
24	26	22	26	19	295	14	9	20	10	13	2	4	13	054	
103	71	97	92	133	1.303	33	30	61	48	84	17	25	72	055	
144	113	116	93	152	1.871	44	48	127	82	111	27	48	93	056	
10	3	15	4	12	222	7	8	23	6	17	4	7	9	057	
67	63	77	95	113	1.052	30	34	51	36	66	13	41	45	058	
58	56	65	62	79	960	22	31	64	45	60	11	25	55	059	
58	50	70	58	85	926	23	23	54	35	53	15	30	37	060	
133	95	127	102	156	2.113	45	71	152	95	120	38	66	129	061	
28	24	37	36	41	379	9	12	22	11	13	3	9	17	062	
69	65	94	79	113	1.175	44	38	73	34	55	14	25	66	063	
33	27	25	35	43	453	8	16	30	24	23	6	12	25	064	
65	51	54	65	66	951	31	28	66	39	52	8	17	37	065	
30	26	37	33	50	514	14	14	27	19	30	5	18	16	066	
52	27	36	41	77	599	12	17	31	25	33	4	19	29	067	
45	41	48	42	78	718	11	18	34	22	47	9	21	28	068	
16	12	14	13	19	210	4	8	12	8	9	3	7	6	069	
7.962	5.920	6.867	6.472	9.307	115.037	2.820	3.569	7.234	4.734	6.692	1.614	3.112	5.814		

TAV. 5 - Popolazione residente in età da 6 anni in poi

Codice dei Comuni	COMUNI	FORNITI DI TITOLO DI STUDIO							
		LAUREA		DIPLOMA		LICENZA MEDIA INFERIORE		LICENZA ELEMENTARE	
		MF	M	MF	M	MF	M	MF	M
001	AGORDO	132	83	573	351	1.106	542	1.527	645
002	ALANO DI PIAVE	26	15	169	97	530	272	1.211	567
003	ALLEGHE	22	10	147	92	312	165	831	383
004	ARSIE'	30	19	181	106	690	383	1.634	758
005	AURONZO DI CADORE	57	44	275	145	1.084	518	1.782	808
006	BELLUNO	1.481	920	6.034	3.169	8.441	4.249	13.672	5.944
007	BORCA DI CADORE	22	13	95	46	181	101	311	127
008	CALALZO DI CADORE	24	11	246	154	661	320	1.097	468
023	CANALE D'AGORDO	13	7	110	70	336	163	719	315
009	CASTELLO LAVAZZO	7	7	163	100	383	201	848	431
010	CENCENIGHE AGORDINO	8	7	94	58	317	152	713	344
011	CESIOMAGGIORE	25	20	323	186	695	386	1.776	855
012	CHIES D'ALPAGO	5	3	110	67	317	170	822	397
013	CIBIANA DI CADORE	5	4	36	22	137	85	355	168
014	COLLE SANTA LUCIA	8	6	29	16	148	84	304	146
015	COMELICO SUPERIORE	22	15	133	71	639	346	1.790	855
016	CORTINA D'AMPEZZO	227	142	1.047	543	2.694	1.335	3.078	1.289
017	DANTA	6	5	20	8	86	49	389	181
018	DOMEGGE DI CADORE	38	22	250	150	669	340	1.356	551
019	FALCADE	20	10	167	82	522	287	1.225	533
020	FARRA D'ALPAGO	16	12	279	158	488	250	1.195	580
021	FELTRE	582	365	3.022	1.645	4.412	2.261	7.877	3.506
022	FONZASO	27	19	214	116	793	436	1.642	735
024	FORNO DI ZOLDO	21	15	225	129	650	328	1.784	786
025	GOSALDO	5	3	62	36	219	126	698	310
026	LAMON	27	21	180	94	879	462	1.455	737
027	LA VALLE AGORDINA	4	3	99	71	258	142	591	257
028	LENTIAI	22	20	141	80	543	277	1.240	626
029	LIMANA	27	15	309	172	807	419	1.624	805
030	LIVINALONGO DEL COL DI LANA	14	11	71	49	379	198	892	431
031	LONGARONE	29	19	320	191	1.026	542	2.213	1.012
032	LORENZAGO DI CADORE	9	7	52	26	218	116	253	109
033	LOZZO DI CADORE	23	15	135	70	379	191	844	362
034	MEL	54	37	351	204	1.347	712	2.623	1.335
035	OSPITALE DI CADORE	3	2	36	20	75	45	228	99
036	PEDAVERA	55	41	430	239	800	422	1.701	806
037	PERAROLO DI CADORE	2	1	23	17	81	45	192	85
038	PIEVE D'ALPAGO	13	11	141	80	418	231	996	476
039	PIEVE DI CADORE	125	78	509	279	1.138	584	1.680	680
040	PONTE NELLE ALPI	79	51	584	345	1.727	904	3.430	1.568
041	PUOS D'ALPAGO	16	15	225	137	463	236	991	463
042	QUERO	18	9	137	77	468	234	1.004	474
043	RIVAMONTE AGORDINO	6	3	119	81	147	77	416	180
044	ROCCA PIETORE	14	10	130	85	342	190	1.014	441
045	SAN GREGORIO NELLE ALPI	9	5	127	83	274	153	623	298
046	SAN NICOLO' DI COMELICO	6	5	42	19	139	84	184	74
047	SAN PIETRO DI CADORE	8	6	80	37	385	210	1.298	632
048	SANTA GIUSTINA	60	34	389	230	1.224	632	2.489	1.210
049	SAN TOMASO AGORDINO	1	1	50	26	180	95	494	257
050	SANTO STEFANO DI CADORE	28	21	238	129	723	402	1.493	647
051	SAN VITO DI CADORE	55	27	167	87	441	213	543	240
052	SAPPADA	15	8	143	74	302	159	682	300
053	SEDICO	75	46	503	297	1.698	918	3.527	1.636
054	SELVA DI CADORE	4	3	25	10	124	87	352	158
055	SEREN DEL GRAPPA	30	22	148	81	555	309	1.090	517
056	SOSPIROLO	29	18	175	102	668	334	1.879	892
057	SOVERZENE	1	—	30	20	105	58	163	84
058	SOVRAMONTE	19	14	112	71	399	205	945	423
059	TAIBON AGORDINO	13	10	141	94	366	182	863	391
060	TAMBRE	10	10	93	53	367	196	842	392
061	TRICHIANA	32	18	393	232	751	396	1.677	828
062	VALLADA AGORDINA	15	12	34	16	142	72	355	153
063	VALLE DI CADORE	29	15	221	121	424	203	1.067	459
064	VAS	4	3	32	17	180	92	407	190
065	VIGO DI CADORE	23	12	212	137	362	184	805	320
066	VODÒ CADORE	10	5	55	28	213	110	551	237
067	VOLTAGO AGORDINO	10	6	97	58	239	127	549	229
068	ZOLDO ALTO	13	10	99	54	284	150	811	369
069	ZOPPE' DI CADORE	5	1	30	15	74	38	204	85
	TOTALE PROVINCIA	3.873	2.458	21.632	12.025	48.624	25.185	95.916	43.649

per sesso e grado di istruzione

TOTALE		ALFABETI PRIVI DI TITOLO DI STUDIO				ANALFABETI				TOTALE		Codice dei Comuni
		TOTALE		di cui in età da 55 anni in poi		TOTALE		di cui in età da 55 anni in poi				
MF	M	MF	M	MF	M	MF	M	MF	M	MF	M	
3.338	1.621	679	248	321	91	8	4	4	1	4.025	1.873	001
1.936	951	399	176	216	81	30	12	18	5	2.365	1.139	002
1.312	650	141	64	41	13	7	4	2	1	1.460	718	003
2.535	1.266	604	205	424	117	23	12	16	9	3.162	1.483	004
3.198	1.515	490	234	147	50	3	1	3	1	3.691	1.750	005
29.628	14.282	4.870	2.057	2.102	637	100	55	58	29	34.598	16.394	006
609	287	82	34	26	6	2	—	—	—	693	321	007
2.028	953	271	103	90	15	4	4	—	—	2.303	1.060	008
1.178	555	210	79	118	39	2	1	2	1	1.390	635	023
1.401	739	472	180	261	84	5	2	4	1	1.878	921	009
1.132	561	383	153	246	79	2	1	—	—	1.517	715	010
2.819	1.447	1.059	440	631	227	49	23	33	13	3.927	1.910	011
1.254	637	426	194	251	95	4	3	3	3	1.684	834	012
533	279	182	70	148	54	2	1	1	1	717	350	013
489	252	29	17	—	—	1	—	—	—	519	269	014
2.584	1.287	327	156	77	35	10	6	2	1	2.921	1.449	015
7.046	3.309	685	329	93	25	11	6	4	2	7.742	3.644	016
501	243	81	36	16	6	1	—	—	—	583	279	017
2.313	1.063	255	96	83	13	3	2	1	1	2.571	1.161	018
1.934	912	325	143	133	47	8	4	3	—	2.267	1.059	019
1.978	1.000	550	215	287	85	26	14	18	8	2.554	1.229	020
15.893	7.777	3.776	1.519	2.008	642	147	48	83	20	19.816	9.344	021
2.676	1.306	593	239	335	100	19	5	11	3	3.288	1.550	022
2.680	1.258	413	195	149	47	7	2	4	1	3.100	1.455	024
984	475	152	67	70	24	4	1	2	—	1.140	543	025
2.541	1.314	1.239	515	769	272	78	26	60	16	3.858	1.855	026
952	473	282	104	152	48	3	2	1	1	1.237	579	027
1.946	1.003	678	284	382	141	15	10	13	10	2.639	1.297	028
2.767	1.411	956	403	562	211	17	6	9	3	3.740	1.820	029
1.356	689	112	53	14	5	3	—	—	—	1.471	742	030
3.588	1.764	606	262	193	52	15	3	7	—	4.209	2.029	031
532	258	92	38	40	13	2	—	1	—	626	296	032
1.381	638	196	75	86	22	2	1	2	1	1.579	714	033
4.375	2.288	1.904	802	1.111	420	47	22	31	14	6.326	3.112	034
342	166	71	30	38	14	1	—	1	—	414	196	035
2.986	1.508	885	366	485	165	28	16	17	8	3.899	1.890	036
298	148	42	19	15	1	3	1	1	—	343	168	037
1.568	798	409	151	241	72	14	5	10	4	1.991	954	038
3.452	1.621	423	172	132	41	7	3	—	—	3.882	1.796	039
5.820	2.868	1.033	422	404	111	19	8	7	1	6.872	3.298	040
1.695	851	450	175	253	83	7	1	3	1	2.152	1.027	041
1.627	794	393	173	191	68	25	11	17	8	2.045	978	042
688	341	177	66	113	32	5	3	1	1	870	410	043
1.500	726	185	73	84	27	3	1	—	—	1.688	800	044
1.033	539	349	141	196	64	4	1	2	1	1.386	681	045
371	182	43	10	13	3	—	—	—	—	414	192	046
1.771	885	249	104	91	26	15	9	6	3	2.035	998	047
4.162	2.106	1.264	468	640	182	26	9	13	6	5.452	2.583	048
725	379	260	93	200	66	3	1	1	—	988	473	049
2.482	1.199	312	144	70	22	7	4	5	3	2.801	1.347	050
1.206	567	182	71	61	13	2	2	—	—	1.390	640	051
1.142	541	140	62	20	6	2	2	—	—	1.284	605	052
5.803	2.897	1.367	567	631	202	38	18	16	9	7.208	3.482	053
505	258	40	17	4	—	2	—	1	—	547	275	054
1.823	929	555	219	344	120	24	14	17	8	2.402	1.162	055
2.751	1.346	605	241	263	75	16	6	7	3	3.372	1.593	056
299	162	112	42	57	20	—	—	—	—	411	204	057
1.475	713	373	152	219	71	12	7	9	4	1.860	872	058
1.383	677	306	110	167	51	7	2	3	—	1.696	789	059
1.312	651	365	152	218	73	10	4	6	2	1.687	807	060
2.853	1.474	1.037	433	593	220	24	10	14	5	3.914	1.917	061
546	253	95	34	56	17	4	—	1	—	645	287	062
1.741	798	243	96	80	18	4	1	1	—	1.988	895	063
623	302	180	86	105	47	28	14	26	12	831	402	064
1.402	653	243	102	96	29	5	3	1	1	1.650	758	065
829	380	75	39	7	1	3	2	1	—	907	421	066
895	420	143	48	79	17	—	—	—	—	1.038	468	067
1.207	583	95	34	36	9	6	2	2	2	1.308	619	068
313	139	38	15	13	2	2	1	1	—	353	155	069
170.045	83.317	36.258	14.912	17.797	5.764	1.016	442	586	228	207.319	98.671	

TAV. 6 - Popolazione residente che frequenta corsi regolari di studio

Codice dei Comuni	COMUNI	CORSO REGOLARE DI STUDI							
		6 - 13		14 - 18		19 e più		TOTALE	
		MF	M	MF	M	MF	M	MF	M
001	AGORDO	465	227	233	123	89	51	787	401
002	ALANO DI PIAVE	267	150	64	37	32	23	363	210
003	ALLEGHE	152	81	51	28	10	8	213	117
004	ARSIE'	249	136	122	62	34	19	405	217
005	AURONZO DI CADORE	471	252	145	75	47	26	663	353
006	BELLUNO	4.225	2.207	2.097	1.046	905	501	7.227	3.754
007	BORCA DI CADORE	85	41	38	19	18	10	141	70
008	CALALZO DI CADORE	261	129	140	69	40	25	441	223
023	CANALE D'AGORDO	146	65	77	40	26	15	249	120
009	CASTELLO LAVAZZO	230	120	80	44	10	8	320	172
010	CENCENIGHE AGORDINO	185	91	50	25	14	7	249	123
011	CESIOMAGGIORE	441	220	185	97	34	20	660	337
012	CHIES D'ALPAGO	184	100	60	30	14	7	258	137
013	CIBIANA DI CADORE	51	29	24	18	4	2	79	49
014	COLLE SANTA LUCIA	53	29	18	15	8	6	79	50
015	COMELICO SUPERIORE	374	187	133	66	31	19	538	272
016	CORTINA D'AMPEZZO	959	492	481	217	219	125	1.659	834
017	DANTA	82	41	14	10	2	1	98	52
018	DOMEGGE DI CADORE	293	145	152	77	45	21	490	243
019	FALCADE	291	135	114	57	26	16	431	208
020	FARRA D'ALPAGO	264	126	154	77	33	27	451	230
021	FELTRE	2.192	1.104	1.045	541	440	227	3.677	1.872
022	FONZASO	357	204	127	76	17	9	501	289
024	FORNO DI ZOLDO	373	200	93	50	33	18	499	268
025	GOSALDO	112	52	37	19	6	—	155	71
026	LAMON	422	219	187	97	45	23	654	339
027	LA VALLE AGORDINA	150	68	57	41	15	13	222	122
028	LENTIAI	314	155	107	53	23	12	444	220
029	LIMANA	440	235	157	79	36	22	633	336
030	LIVINALLONGO DEL COL DI LANA	163	86	28	10	9	6	200	102
031	LONGARONE	647	340	218	109	33	21	898	470
032	LORENZAGO DI CADORE	80	40	26	11	6	2	112	53
033	LOZZO DI CADORE	165	88	76	37	35	17	276	142
034	MEL	770	393	235	104	41	21	1.046	518
035	OSPITALE DI CADORE	51	21	18	10	—	—	69	31
036	PEDAvena	473	241	185	98	61	40	719	379
037	PERAROLO DI CADORE	27	18	10	8	3	2	40	28
038	PIEVE D'ALPAGO	220	115	99	53	31	20	350	188
039	PIEVE DI CADORE	446	211	237	121	78	40	761	372
040	PONTE NELLE ALPI	876	446	371	171	80	40	1.327	657
041	PUOS D'ALPAGO	258	134	126	62	13	9	397	205
042	QUERO	239	125	63	32	11	6	313	163
043	RIVAMONTE AGORDINO	66	35	41	22	15	9	122	66
044	ROCCA PIETORE	157	69	57	31	9	6	223	106
045	SAN GREGORIO NELLE ALPI	157	84	62	35	14	8	233	127
046	SAN NICOLO' DI COMELICO	45	14	24	17	5	2	74	33
047	SAN PIETRO DI CADORE	237	117	79	44	6	3	322	164
048	SANTA GIUSTINA	692	320	277	151	61	28	1.030	499
049	SAN TOMASO AGORDINO	97	50	30	19	6	2	133	71
050	SANTO STEFANO DI CADORE	341	175	116	63	26	14	483	252
051	SAN VITO DI CADORE	167	89	77	32	46	22	290	143
052	SAPPADA	180	89	52	25	16	5	248	119
053	SEDICO	916	476	295	140	58	31	1.269	647
054	SELVA DI CADORE	57	28	18	10	4	1	79	39
055	SEREN DEL GRAPPA	212	104	100	45	21	11	333	160
056	SOSPIROLO	416	207	138	76	15	7	569	290
057	SOVERZENE	65	36	29	12	6	3	100	51
058	SOVRAMONTE	188	101	76	41	30	18	294	160
059	TAIBON AGORDINO	200	92	83	50	21	15	304	157
060	TAMBRE	202	113	58	26	16	10	276	149
061	TRICHIANA	482	235	168	85	39	22	689	342
062	VALLADA AGORDINA	60	27	30	19	7	6	97	52
063	VALLE DI CADORE	202	96	77	46	24	10	303	152
064	VAS	94	40	23	8	3	—	120	48
065	VIGO DI CADORE	208	105	65	34	7	5	280	144
066	VODO CADORE	101	55	37	18	20	12	158	85
067	VOLTAGO AGORDINO	101	45	49	27	9	6	159	78
068	ZOLDO ALTO	101	45	46	28	11	5	158	78
069	ZOPPE' DI CADORE	42	22	10	5	4	3	56	30
	TOTALE PROVINCIA	24.289	12.367	10.051	5.123	3.156	1.749	37.496	19.239

e/o corsi di formazione professionale, per sesso e classe di età

		CORSO DI FORMAZIONE PROFESSIONALE										Codice dei Comuni
di cui occupati		14 - 16		17 - 19		20 e più		TOTALE		di cui occupati		
MF	M	MF	M	MF	M	MF	M	MF	M	MF	M	
11	5	20	10	9	2	11	8	40	20	11	8	001
3	1	7	6	2	1	3	1	12	8	3	1	002
2	1	1	1	—	—	4	3	5	4	4	3	003
7	4	26	20	2	1	6	4	34	25	4	3	004
7	4	19	11	11	6	5	2	35	19	8	3	005
148	99	107	61	83	33	176	99	366	193	156	89	006
2	2	2	—	1	—	1	—	4	—	—	—	007
7	5	10	6	5	3	7	3	22	12	3	—	008
5	4	8	4	3	—	7	5	18	9	6	3	023
1	1	9	5	7	3	3	1	19	9	3	2	009
1	—	9	2	—	—	2	1	11	3	1	1	010
6	5	19	10	3	1	—	—	22	11	—	—	011
5	4	5	2	2	1	7	4	14	7	5	3	012
—	—	2	2	—	—	4	4	6	6	2	2	013
—	—	6	5	7	6	3	1	16	12	3	2	014
7	5	39	24	6	3	4	3	49	30	4	3	015
24	18	22	16	12	3	22	11	56	30	17	10	016
—	—	6	5	—	—	2	—	8	5	1	—	017
5	2	9	4	4	2	8	6	21	12	7	6	018
3	3	12	8	8	5	5	4	25	17	4	4	019
11	10	12	6	8	3	5	5	25	14	6	6	020
59	35	133	65	47	24	59	36	239	125	46	30	021
4	4	25	15	5	4	1	1	31	20	1	1	022
2	1	8	4	2	2	1	1	11	7	1	1	024
1	—	11	7	2	1	4	1	17	9	2	1	025
5	3	39	22	13	7	5	4	57	33	3	3	026
7	3	6	5	1	1	8	7	15	13	8	7	027
2	—	8	1	3	1	3	3	14	5	1	1	028
5	3	19	13	6	3	12	9	37	25	14	10	029
2	2	9	5	—	—	1	1	10	6	1	1	030
7	5	23	17	7	5	2	2	32	24	2	2	031
—	—	5	1	4	1	—	—	9	2	—	—	032
1	—	11	8	4	2	4	2	19	12	4	2	033
3	1	1	1	—	—	3	3	4	4	2	2	034
1	—	—	—	—	—	1	1	1	1	1	1	035
13	12	11	4	3	—	18	8	32	12	11	7	036
1	1	1	1	1	1	1	—	3	2	1	—	037
3	3	5	4	1	—	5	4	11	8	4	3	038
13	9	11	4	11	6	17	10	39	20	15	9	039
16	11	48	25	23	15	22	14	93	54	19	12	040
1	1	11	6	11	8	9	6	31	20	10	8	041
—	—	—	—	—	—	1	1	1	1	1	1	042
3	2	4	2	4	3	2	2	10	7	—	—	043
1	1	6	5	2	1	—	—	8	6	—	—	044
3	2	5	5	6	2	—	—	11	7	—	—	045
2	1	4	3	—	—	—	—	4	3	—	—	046
1	1	10	8	3	1	—	—	13	9	—	—	047
9	3	33	20	7	4	14	9	54	33	11	7	048
1	1	8	5	2	—	—	—	10	5	—	—	049
3	1	3	2	1	1	3	3	7	6	3	3	050
2	2	1	1	1	—	5	3	7	4	3	2	051
2	—	6	2	6	6	6	3	18	11	5	4	052
6	3	22	12	13	3	19	11	54	26	18	12	053
1	—	2	2	—	—	1	1	3	3	1	1	054
1	—	27	14	5	3	1	—	33	17	2	1	055
2	2	1	1	—	—	—	—	1	1	—	—	056
2	—	1	1	3	2	2	1	6	4	3	2	057
1	1	9	6	5	4	3	2	17	12	4	3	058
1	1	13	10	2	1	5	4	20	15	4	4	059
4	1	7	3	5	2	2	2	14	7	5	4	060
6	4	14	8	5	1	9	3	28	12	5	2	061
2	2	9	6	1	—	—	—	10	6	—	—	062
1	—	8	6	1	—	4	3	13	9	2	1	063
—	—	1	—	1	—	2	2	4	2	2	2	064
2	—	4	3	2	1	2	2	8	6	3	3	065
5	3	1	1	4	1	2	—	7	2	1	—	066
—	—	5	4	—	—	1	—	6	4	1	—	067
1	1	9	6	3	2	4	3	16	11	5	3	068
1	—	1	—	—	—	—	—	1	—	—	—	069
484	299	949	552	399	192	549	333	1.897	1.077	473	305	

TAV. 7 - Popolazione residente attiva e non attiva per sesso

A — TOTALE

Codice dei Comuni	COMUNI	POPOLAZIONE ATTIVA				POPOLAZIONE NON ATTIVA	TOTALE	
		In condizione professionale			In cerca di prima occupazione			
		Occupati	Disoccupati	TOTALE				
001	AGORDO	1.699	64	1.763	64	1.827	2.488	4.315
002	ALANO DI PIAVE	885	44	929	46	975	1.524	2.499
003	ALLEGHE	577	59	636	16	652	917	1.569
004	ARSIE'	1.032	71	1.103	67	1.170	2.155	3.325
005	AURONZO DI CADORE	1.478	56	1.534	84	1.618	2.326	3.944
006	BELLUNO	14.162	525	14.687	560	15.247	21.387	36.634
007	BORCA DI CADORE	294	26	320	6	326	413	739
008	CALALZO DI CADORE	1.057	18	1.075	22	1.097	1.348	2.445
023	CANALE D'AGORDO	459	12	471	35	506	966	1.472
009	CASTELLO LAVAZZO	702	38	740	24	764	1.251	2.015
010	CENCENIGHE AGORDINO	519	52	571	12	583	1.021	1.604
011	CESIOMAGGIORE	1.441	45	1.486	98	1.584	2.580	4.164
012	CHIES D'ALPAGO	581	54	635	25	660	1.143	1.803
013	CIBIANA DI CADORE	180	36	216	8	224	516	740
014	COLLE SANTA LUCIA	169	51	220	17	237	319	556
015	COMELICO SUPERIORE	1.098	93	1.191	46	1.237	1.876	3.113
016	CORTINA D'AMPEZZO	3.180	132	3.312	116	3.428	4.681	8.109
017	DANTA	192	35	227	11	238	398	636
018	DOMEGGE DI CADORE	1.111	3	1.114	36	1.150	1.561	2.711
019	FALCADE	753	49	802	28	830	1.571	2.401
020	FARRA D'ALPAGO	936	46	982	60	1.042	1.680	2.722
021	FELTRE	7.671	314	7.985	431	8.416	12.587	21.003
022	FONZASO	1.185	74	1.259	56	1.315	2.221	3.536
024	FORNO DI ZOLDO	978	155	1.133	78	1.211	2.072	3.283
025	GOSALDO	379	23	402	17	419	773	1.192
026	LAMON	1.260	130	1.390	105	1.495	2.625	4.120
027	LA VALLE AGORDINA	428	10	438	26	464	857	1.321
028	LENTIAI	1.071	48	1.119	55	1.174	1.637	2.811
029	LIMANA	1.529	85	1.614	65	1.679	2.305	3.984
030	LIVINALONGO DEL COL DI LANA	546	134	680	18	698	878	1.576
031	LONGARONE	1.671	82	1.753	113	1.866	2.615	4.481
032	LORENZAGO DI CADORE	235	17	252	5	257	420	677
033	LOZZO DI CADORE	660	3	663	38	701	988	1.689
034	MEL	2.631	106	2.737	141	2.878	3.871	6.749
035	OSPITALE DI CADORE	148	6	154	5	159	279	438
036	PEDAvena	1.404	125	1.529	94	1.623	2.502	4.125
037	PERAROLO DI CADORE	136	—	136	10	146	213	359
038	PIEVE D'ALPAGO	672	51	723	21	744	1.368	2.112
039	PIEVE DI CADORE	1.657	14	1.671	72	1.743	2.385	4.128
040	PONTE NELLE ALPI	2.744	81	2.825	111	2.936	4.391	7.327
041	PUOS D'ALPAGO	807	27	834	49	883	1.407	2.290
042	QUERO	826	41	867	56	923	1.266	2.189
043	RIVAMONTE AGORDINO	326	6	332	12	344	570	914
044	ROCCA PIETORE	502	112	614	31	645	1.127	1.772
045	SAN GREGORIO NELLE ALPI	537	37	574	14	588	889	1.477
046	SAN NICOLO' DI COMELICO	179	1	180	17	197	250	447
047	SAN PIETRO DI CADORE	692	55	747	72	819	1.377	2.196
048	SANTA GIUSTINA	2.053	114	2.167	102	2.269	3.585	5.854
049	SAN TOMASO AGORDINO	297	56	353	12	365	673	1.038
050	SANTO STEFANO DI CADORE	1.083	89	1.172	50	1.222	1.789	3.011
051	SAN VITO DI CADORE	605	31	636	22	658	839	1.497
052	SAPPADA	475	22	497	26	523	856	1.379
053	SEDICO	2.849	88	2.937	145	3.082	4.624	7.706
054	SELVA DI CADORE	214	23	237	7	244	342	586
055	SEREN DEL GRAPPA	871	52	923	57	980	1.554	2.534
056	SOSPIROLO	1.165	58	1.223	77	1.300	2.259	3.559
057	SOVERZENE	174	4	178	6	184	259	443
058	SOVRAMONTE	605	50	655	38	693	1.288	1.981
059	TAIBON AGORDINO	616	23	639	32	671	1.140	1.811
060	TAMBRE	598	60	658	24	682	1.097	1.779
061	TRICHIANA	1.562	68	1.630	76	1.706	2.469	4.175
062	VALLADA AGORDINA	196	12	208	6	214	479	693
063	VALLE DI CADORE	685	14	699	47	746	1.394	2.140
064	VAS	329	8	337	21	358	521	879
065	VIGO DI CADORE	639	28	667	27	694	1.072	1.766
066	VODO CADORE	353	10	363	21	384	579	963
067	VOLTAGO AGORDINO	401	20	421	18	439	648	1.087
068	ZOLDO ALTO	442	114	556	9	565	802	1.367
069	ZOPPE' DI CADORE	146	21	167	4	171	204	375
	TOTALE PROVINCIA	79.737	4.211	83.948	3.920	87.868	132.467	220.335

segue TAV. 7 — Popolazione residente attiva e non attiva per sesso

B — MASCHI

Codice dei Comuni	COMUNI	POPOLAZIONE ATTIVA				POPOLAZIONE NON ATTIVA	TOTALE	
		In condizione professionale			In cerca di prima occupazione			
		Occupati	Disoccupati	TOTALE				
001	AGORDO	1.071	31	1.102	22	1.124	882	2.006
002	ALANO DI PIAVE	587	16	603	20	623	583	1.206
003	ALLEGHE	393	32	425	8	433	335	768
004	ARSIE'	702	37	739	26	765	793	1.558
005	AURONZO DI CADORE	939	34	973	44	1.017	856	1.873
006	BELLUNO	9.026	220	9.246	211	9.457	7.986	17.443
007	BORCA DI CADORE	191	11	202	4	206	145	351
008	CALALZO DI CADORE	625	10	635	6	641	489	1.130
023	CANALE D'AGORDO	327	6	333	11	344	329	673
009	CASTELLO LAVAZZO	497	18	515	8	523	466	989
010	CENCENIGHE AGORDINO	372	24	396	4	400	361	761
011	CESIOMAGGIORE	990	24	1.014	38	1.052	984	2.036
012	CHIES D'ALPAGO	431	18	449	11	460	439	899
013	CIBIANA DI CADORE	113	23	136	8	144	217	361
014	COLLE SANTA LUCIA	121	25	146	13	159	127	286
015	COMELICO SUPERIORE	776	42	818	21	839	711	1.550
016	CORTINA D'AMPEZZO	2.099	69	2.168	50	2.218	1.621	3.839
017	DANTA	140	21	161	4	165	145	310
018	DOMEGGE DI CADORE	656	2	658	16	674	559	1.233
019	FALCADE	557	9	566	8	574	558	1.132
020	FARRA D'ALPAGO	679	17	696	20	716	597	1.313
021	FELTRE	4.998	135	5.133	157	5.290	4.654	9.944
022	FONZASO	812	42	854	20	874	800	1.674
024	FORNO DI ZOLDO	670	91	761	50	811	744	1.555
025	GOSALDO	278	18	296	6	302	267	569
026	LAMON	878	65	943	52	995	996	1.991
027	LA VALLE AGORDINA	300	8	308	9	317	305	622
028	LENTIAI	713	22	735	18	753	645	1.398
029	LIMANA	1.024	33	1.057	34	1.091	854	1.945
030	LIVINALONGO DEL COL DI LANA	394	59	453	10	463	332	795
031	LONGARONE	1.108	35	1.143	41	1.184	977	2.161
032	LORENZAGO DI CADORE	148	11	159	1	160	166	326
033	LOZZO DI CADORE	412	1	413	13	426	344	770
034	MEL	1.796	41	1.837	47	1.884	1.443	3.327
035	OSPITALE DI CADORE	104	3	107	—	107	99	206
036	PEDAVENA	948	72	1.020	34	1.054	945	1.999
037	PERAROLO DI CADORE	95	—	95	5	100	77	177
038	PIEVE D'ALPAGO	487	23	510	7	517	494	1.011
039	PIEVE DI CADORE	1.017	8	1.025	36	1.061	863	1.924
040	PONTE NELLE ALPI	1.926	36	1.962	28	1.990	1.524	3.514
041	PUOS D'ALPAGO	559	11	570	13	583	520	1.103
042	QUERO	542	21	563	20	583	473	1.056
043	RIVAMONTE AGORDINO	215	2	217	7	224	205	429
044	ROCCA PIETORE	382	60	442	20	462	383	845
045	SAN GREGORIO NELLE ALPI	390	18	408	4	412	306	718
046	SAN NICOLO' DI COMELICO	117	—	117	6	123	89	212
047	SAN PIETRO DI CADORE	483	29	512	43	555	523	1.078
048	SANTA GIUSTINA	1.433	62	1.495	41	1.536	1.257	2.793
049	SAN TOMASO AGORDINO	233	21	254	5	259	239	498
050	SANTO STEFANO DI CADORE	733	49	782	27	809	646	1.455
051	SAN VITO DI CADORE	383	9	392	8	400	295	695
052	SAPPADA	331	11	342	11	353	300	653
053	SEDICO	2.016	44	2.060	52	2.112	1.629	3.741
054	SELVA DI CADORE	148	17	165	6	171	120	291
055	SEREN DEL GRAPPA	614	25	639	29	668	563	1.231
056	SOSPIROLO	836	28	864	22	886	802	1.688
057	SOVERZENE	121	—	121	1	122	99	221
058	SOVRAMONTE	424	21	445	19	464	465	929
059	TAIBON AGORDINO	402	15	417	8	425	426	851
060	TAMBRE	445	18	463	7	470	383	853
061	TRICHIANA	1.112	18	1.130	24	1.154	908	2.062
062	VALLADA AGORDINA	136	5	141	3	144	170	314
063	VALLE DI CADORE	430	7	437	19	456	509	965
064	VAS	217	6	223	9	232	194	426
065	VIGO DI CADORE	389	16	405	17	422	393	815
066	VODO CADORE	223	4	227	9	236	213	449
067	VOLTAGO AGORDINO	248	6	254	8	262	226	488
068	ZOLDO ALTO	319	54	373	3	376	273	649
069	ZOPPE' DI CADORE	83	14	97	2	99	66	165
	TOTALE PROVINCIA	53.364	1.983	55.347	1.564	56.911	48.387	105.298

TAV. 8 - Popolazione residente attiva in condizione professionale, A

Codice dei Comuni	COMUNI	AGRICOL- TURA RAMO 0	INDUSTRIE						
			RAMO 1			RAMO 2	RAMO 3	RAMO 4	RAMO 5
			1. A	1. B	TOTALE				
001	AGORDO	43	31	48	79	29	406	155	162
002	ALANO DI PIAVE	64	—	11	11	21	240	143	136
003	ALLEGHE	10	5	8	13	4	58	54	119
004	ARSIE'	157	18	4	22	58	60	154	214
005	AURONZO DI CADORE	44	6	23	29	26	305	161	197
006	BELLUNO	346	22	192	214	365	1.462	1.005	1.216
007	BORCA DI CADORE	10	—	3	3	—	32	30	42
008	CALALZO DI CADORE	11	—	27	27	11	498	43	69
023	CANALE D'AGORDO	7	16	12	28	3	54	22	137
009	CASTELLO LAVAZZO	3	4	30	34	20	141	141	156
010	CENCENIGHE AGORDINO	3	13	11	24	2	85	38	205
011	CESIOMAGGIORE	151	—	19	19	118	100	219	315
012	CHIES D'ALPAGO	59	2	6	8	15	58	63	199
013	CIBIANA DI CADORE	3	—	—	—	1	105	2	17
014	COLLE SANTA LUCIA	22	—	2	2	2	9	13	36
015	COMELICO SUPERIORE	94	2	6	8	5	114	127	326
016	CORTINA D'AMPEZZO	83	3	15	18	5	121	434	248
017	DANTA	15	—	1	1	3	60	12	64
018	DOMEGGE DI CADORE	7	—	4	4	12	523	209	47
019	FALCADE	17	6	13	19	9	46	36	275
020	FARRA D'ALPAGO	50	10	11	21	29	127	127	262
021	FELTRE	387	11	103	114	639	448	971	871
022	FONZASO	109	—	27	27	63	88	258	271
024	FORNO DI ZOLDO	12	—	—	—	1	23	22	85
025	GOSALDO	18	—	2	2	2	99	29	114
026	LAMON	76	4	13	17	21	111	132	402
027	LA VALLE AGORDINA	22	7	5	12	20	104	74	88
028	LENTIAI	128	—	6	6	156	153	204	168
029	LIMANA	103	—	11	11	113	370	145	237
030	LIVINALONGO DEL COL DI LANA	146	1	1	2	1	20	55	60
031	LONGARONE	18	4	61	65	49	299	376	158
032	LORENZAGO DI CADORE	12	1	2	3	2	71	35	25
033	LOZZO DI CADORE	14	1	2	3	16	273	81	29
034	MEL	268	2	5	7	192	927	183	386
035	OSPITALE DI CADORE	1	—	8	8	33	23	16	10
036	PEDAVENA	104	1	10	11	161	129	364	174
037	PERAROLO DI CADORE	—	—	1	1	13	29	17	29
038	PIEVE D'ALPAGO	46	—	9	9	32	101	94	147
039	PIEVE DI CADORE	11	2	19	21	17	384	81	131
040	PONTE NELLE ALPI	85	10	61	71	162	395	374	473
041	PUOS D'ALPAGO	30	1	8	9	4	132	132	188
042	QUERO	107	—	7	7	116	163	56	145
043	RIVAMONTE AGORDINO	7	4	3	7	1	130	25	43
044	ROCCA PIETORE	7	2	8	10	7	30	32	176
045	SAN GREGORIO NELLE ALPI	110	—	6	6	18	58	76	130
046	SAN NICOLO' DI COMELICO	23	—	—	—	1	51	24	15
047	SAN PIETRO DI CADORE	74	3	2	5	36	161	49	170
048	SANTA GIUSTINA	105	2	7	9	93	154	419	409
049	SAN TOMASO AGORDINO	1	1	1	2	4	29	29	141
050	SANTO STEFANO DI CADORE	52	1	4	5	43	208	119	178
051	SAN VITO DI CADORE	18	1	3	4	4	32	88	91
052	SAPPADA	39	1	3	4	9	18	29	101
053	SEDICO	142	24	30	54	149	291	516	467
054	SELVA DI CADORE	30	—	2	2	—	5	11	50
055	SEREN DEL GRAPPA	103	—	2	2	56	59	152	201
056	SOSPIROLO	95	—	18	18	88	100	141	334
057	SOVERZENE	4	—	28	28	6	43	38	25
058	SOVRAMONTE	67	1	28	29	31	40	113	123
059	TAIBON AGORDINO	13	10	26	36	19	167	76	105
060	TAMBRE	72	—	1	1	6	40	121	187
061	TRICHIANA	113	2	6	8	397	254	118	252
062	VALLADA AGORDINA	3	—	1	1	—	21	15	66
063	VALLE DI CADORE	17	—	1	1	11	204	142	93
064	VAS	47	—	1	1	16	113	29	55
065	VIGO DI CADORE	24	2	32	34	4	255	71	63
066	VODO CADORE	15	—	3	3	21	46	21	51
067	VOLTAGO AGORDINO	31	7	11	18	14	101	45	66
068	ZOLDO ALTO	26	—	5	5	5	8	176	56
069	ZOPPE' DI CADORE	7	—	—	—	—	2	96	—
	TOTALE PROVINCIA	4.141	244	1.039	1.283	3.590	11.566	9.658	12.281

per sesso e ramo di attività economica

TOTALE

COMMERCIO RAMO 6			TRASPORTI E COMU- NICAZIONI RAMO 7	CREDITO E ASSICURAZIONE, SERVIZI ALLE IMPRESE, NOLEGGIO RAMO 8			PUBBLICA AMMINISTRAZIONE; SERVIZI PUBBLICI E PRIVATI RAMO 9			TOTALE	Codice dei Comuni
6. A	6. B	TOTALE		8. A	8. B	TOTALE	9. A	9. B	TOTALE		
281	26	307	58	14	32	46	88	390	478	1.763	001
148	23	171	27	6	13	19	24	73	97	929	002
223	9	232	36	6	7	13	22	75	97	636	003
228	26	254	32	5	17	22	21	109	130	1.103	004
389	21	410	41	8	29	37	62	222	284	1.534	005
2.980	270	3.250	828	421	424	845	1.915	3.241	5.156	14.687	006
138	5	143	4	—	11	11	16	29	45	320	007
187	8	195	67	16	22	38	30	86	116	1.075	008
91	11	102	12	—	6	6	27	73	100	471	023
144	15	159	17	—	9	9	15	45	60	740	009
132	3	135	11	1	7	8	22	38	60	571	010
212	42	254	65	4	15	19	38	188	226	1.486	011
135	6	141	22	4	7	11	28	31	59	635	012
70	—	70	2	1	2	3	4	9	13	216	013
87	6	93	6	1	1	2	7	28	35	220	014
297	22	319	37	7	20	27	45	89	134	1.191	015
1.134	71	1.205	151	70	124	194	226	627	853	3.312	016
46	—	46	7	—	2	2	4	13	17	227	017
183	8	191	18	13	17	30	14	59	73	1.114	018
208	5	213	22	1	14	15	35	115	150	802	019
197	6	203	32	9	13	22	27	82	109	982	020
1.402	190	1.592	273	101	209	310	388	1.992	2.380	7.985	021
187	31	218	51	7	12	19	31	124	155	1.259	022
856	4	860	24	7	4	11	24	71	95	1.133	024
68	2	70	13	1	2	3	17	35	52	402	025
259	20	279	43	5	10	15	38	256	294	1.390	026
34	6	40	11	—	4	4	12	51	63	438	027
148	16	164	24	7	12	19	18	79	97	1.119	028
293	31	324	48	13	17	30	63	170	233	1.614	029
232	21	253	55	2	3	5	30	53	83	680	030
448	18	466	74	7	18	25	82	141	223	1.753	031
39	4	43	9	1	4	5	5	42	47	252	032
131	4	135	14	5	9	14	18	66	84	663	033
407	22	429	48	14	23	37	61	199	260	2.737	034
26	1	27	20	—	—	—	11	5	16	154	035
238	23	261	60	5	18	23	43	199	242	1.529	036
24	—	24	3	1	3	4	8	8	16	136	037
154	8	162	36	5	4	9	22	65	87	723	038
450	25	475	59	30	44	74	177	241	418	1.671	039
589	78	667	131	26	46	72	111	284	395	2.825	040
152	21	173	38	8	11	19	35	74	109	834	041
132	16	148	32	8	4	12	20	61	81	867	042
49	—	49	14	1	3	4	8	44	52	332	043
237	8	245	41	5	6	11	14	41	55	614	044
78	9	87	18	1	9	10	13	48	61	574	045
25	6	31	4	3	3	6	9	16	25	180	046
129	7	136	22	1	4	5	34	55	89	747	047
474	31	505	117	10	51	61	57	238	295	2.167	048
100	1	101	10	1	2	3	7	26	33	353	049
297	16	313	50	9	17	26	68	110	178	1.172	050
212	16	228	25	2	20	22	28	96	124	636	051
170	11	181	25	3	11	14	26	51	77	497	052
534	111	645	118	19	59	78	108	369	477	2.937	053
94	1	95	12	—	4	4	13	15	28	237	054
148	12	160	29	2	10	12	30	119	149	923	055
237	36	273	37	5	8	13	23	101	124	1.223	056
16	3	19	—	—	1	1	8	6	14	178	057
140	11	151	19	2	4	6	18	58	76	655	058
96	17	113	10	—	4	4	24	72	96	639	059
125	10	135	24	2	8	10	21	41	62	658	060
232	20	252	32	7	22	29	36	139	175	1.630	061
30	6	36	4	—	6	6	14	42	56	208	062
103	20	123	14	2	14	16	20	58	78	699	063
38	1	39	10	—	2	2	7	18	25	337	064
106	5	111	13	2	6	8	16	68	84	667	065
152	8	160	4	3	8	11	9	22	31	363	066
57	1	58	7	1	10	11	16	54	70	421	067
207	5	212	18	1	3	4	14	32	46	556	068
45	—	45	3	—	—	—	3	11	14	167	069
17.910	1.496	19.406	3.241	922	1.544	2.466	4.528	11.788	16.316	83.948	

segue TAV. 8 — Popolazione residente attiva in condizione professionale,

B —

Codice dei Comuni	COMUNI	AGRICOLTURA RAMO 0	INDUSTRIE						
			RAMO 1			RAMO 2	RAMO 3	RAMO 4	RAMO 5
			1. A	1. B	TOTALE				
001	AGORDO	27	30	47	77	26	250	104	156
002	ALANO DI PIAVE	44	—	11	11	13	173	76	135
003	ALLEGHE	7	5	8	13	3	52	42	118
004	ARSIE'	130	18	3	21	55	49	69	212
005	AURONZO DI CADORE	36	5	22	27	22	156	109	192
006	BELLUNO	263	22	175	197	340	919	671	1.161
007	BORCA DI CADORE	7	—	3	3	—	17	28	40
008	CALALZO DI CADORE	8	—	26	26	8	252	25	67
023	CANALE D'AGORDO	5	16	12	28	3	40	15	137
009	CASTELLO LAVAZZO	2	4	30	34	18	77	95	155
010	CENCENIGHE AGORDINO	2	13	11	24	1	48	29	202
011	CESIOMAGGIORE	97	—	19	19	105	82	109	311
012	CHIES D'ALPAGO	30	1	5	6	14	47	37	199
013	CIBIANA DI CADORE	1	—	—	—	1	59	1	17
014	COLLE SANTA LUCIA	16	—	2	2	2	9	13	34
015	COMELICO SUPERIORE	84	2	6	8	5	67	69	323
016	CORTINA D'AMPEZZO	68	3	14	17	5	113	372	230
017	DANTA	15	—	1	1	2	40	9	64
018	DOMEGGE DI CADORE	7	—	4	4	12	320	90	47
019	FALCADE	14	5	13	18	9	42	28	272
020	FARRA D'ALPAGO	45	10	11	21	23	90	92	259
021	FELTRE	244	10	101	111	592	400	526	846
022	FONZASO	72	—	27	27	61	87	101	264
024	FORNO DI ZOLDO	9	—	—	—	1	19	20	81
025	GOSALDO	17	—	2	2	2	69	13	114
026	LAMON	63	4	12	16	21	104	48	399
027	LA VALLE AGORDINA	11	7	5	12	17	64	55	88
028	LENTIAI	97	—	6	6	126	125	85	160
029	LIMANA	68	—	11	11	101	277	69	230
030	LIVINALLONGO DEL COL DI LANA	87	1	1	2	1	19	53	60
031	LONGARONE	13	4	59	63	43	164	281	157
032	LORENZAGO DI CADORE	11	1	2	3	2	41	19	25
033	LOZZO DI CADORE	11	1	1	2	13	155	54	29
034	MEL	172	1	5	6	179	688	94	378
035	OSPITALE DI CADORE	1	—	8	8	32	15	13	8
036	PEDAVENA	59	1	9	10	139	121	215	173
037	PERAROLO DI CADORE	—	—	1	1	10	20	8	26
038	PIEVE D'ALPAGO	29	—	9	9	31	75	62	145
039	PIEVE DI CADORE	8	2	19	21	13	216	52	125
040	PONTE NELLE ALPI	58	9	59	68	146	268	251	455
041	PUOS D'ALPAGO	21	1	8	9	4	92	79	186
042	QUERO	64	—	7	7	51	117	38	139
043	RIVAMONTE AGORDINO	5	4	3	7	—	87	17	43
044	ROCCA PIETORE	7	2	8	10	7	29	25	175
045	SAN GREGORIO NELLE ALPI	69	—	6	6	17	54	50	126
046	SAN NICOLO' DI COMELICO	18	—	—	—	1	31	15	14
047	SAN PIETRO DI CADORE	62	3	2	5	34	75	42	168
048	SANTA GIUSTINA	72	2	7	9	84	130	305	400
049	SAN TOMASO AGORDINO	1	1	1	2	4	21	24	140
050	SANTO STEFANO DI CADORE	47	1	4	5	40	130	65	177
051	SAN VITO DI CADORE	13	1	3	4	4	17	83	88
052	SAPPADA	25	1	3	4	9	13	23	101
053	SEDICO	97	11	29	40	142	245	318	452
054	SELVA DI CADORE	16	—	2	2	—	5	9	49
055	SEREN DEL GRAPPA	71	—	2	2	51	53	81	200
056	SOSPIROLO	46	—	18	18	84	69	99	329
057	SOVERZENE	—	—	28	28	6	20	27	23
058	SOVRAMONTE	44	1	28	29	30	39	47	123
059	TAIBON AGORDINO	7	10	26	36	17	89	54	102
060	TAMBRE	46	—	1	1	5	33	80	184
061	TRICHIANA	66	2	6	8	349	190	46	246
062	VALLADA AGORDINA	3	—	1	1	—	17	11	65
063	VALLE DI CADORE	17	—	1	1	8	95	92	93
064	VAS	31	—	1	1	13	67	14	55
065	VIGO DI CADORE	16	2	31	33	2	140	43	61
066	VODO CADORE	14	—	2	2	10	26	19	46
067	VOLTAGO AGORDINO	17	7	10	17	9	54	31	66
068	ZOLDO ALTO	11	—	5	5	5	8	156	55
069	ZOPPE' DI CADORE	4	—	—	—	—	2	69	—
	TOTALE PROVINCIA	2.848	224	1.003	1.227	3.183	7.777	6.064	12.000

per sesso e ramo di attività economica

MASCHI

COMMERCIO RAMO 6			TRASPORTI E COMU- NICAZIONI RAMO 7	CREDITO E ASSICURAZIONE, SERVIZI ALLE IMPRESE, NOLEGGIO RAMO 8			PUBBLICA AMMINISTRAZIONE; SERVIZI PUBBLICI E PRIVATI RAMO 9			TOTALE	Codice dei Comuni
6. A	6. B	TOTALE		8. A	8. B	TOTALE	9. A	9. B	TOTALE		
136	21	157	50	8	25	33	71	151	222	1.102	001
68	18	86	24	3	9	12	13	16	29	603	002
106	9	115	27	5	5	10	20	18	38	425	003
97	21	118	22	3	17	20	16	27	43	739	004
208	21	229	34	5	23	28	54	86	140	973	005
1.659	253	1.912	665	316	277	593	1.398	1.127	2.525	9.246	006
67	5	72	4	—	7	7	11	13	24	202	007
112	7	119	51	11	14	25	26	28	54	635	008
41	11	52	5	—	4	4	25	19	44	333	023
77	15	92	13	—	6	6	11	12	23	515	009
49	3	52	9	—	6	6	15	8	23	396	010
85	41	126	55	2	10	12	25	73	98	1.014	011
58	6	64	18	2	5	7	20	7	27	449	012
46	—	46	1	1	2	3	3	4	7	136	013
41	6	47	6	—	—	—	5	12	17	146	014
122	22	144	26	4	17	21	37	34	71	818	015
560	65	625	131	61	86	147	193	267	460	2.168	016
16	—	16	5	—	1	1	3	5	8	161	017
114	5	119	15	12	12	24	9	11	20	658	018
84	4	88	19	—	11	11	31	34	65	566	019
74	6	80	28	8	11	19	15	24	39	696	020
698	183	881	216	82	145	227	307	783	1.090	5.133	021
84	30	114	46	4	9	13	23	46	69	854	022
559	4	563	19	5	4	9	11	29	40	761	024
38	1	39	13	1	2	3	16	8	24	296	025
99	20	119	37	4	7	11	33	92	125	943	026
15	6	21	8	—	3	3	11	18	29	308	027
59	14	73	17	4	10	14	15	17	32	735	028
145	31	176	41	8	9	17	40	27	67	1.057	029
96	21	117	54	2	3	5	25	30	55	453	030
230	16	246	64	7	12	19	48	45	93	1.143	031
20	4	24	8	1	4	5	5	16	21	159	032
79	4	83	10	5	8	13	16	27	43	413	033
144	21	165	35	9	15	24	51	45	96	1.837	034
9	1	10	10	—	—	—	8	2	10	107	035
110	22	132	49	3	10	13	35	74	109	1.020	036
15	—	15	3	—	3	3	7	2	9	95	037
76	8	84	28	3	3	6	13	28	41	510	038
262	23	285	45	20	27	47	112	101	213	1.025	039
313	70	383	107	14	32	46	82	98	180	1.962	040
65	19	84	31	8	8	16	24	24	48	570	041
63	15	78	23	5	3	8	14	24	38	563	042
22	—	22	13	—	2	2	5	16	21	217	043
107	8	115	36	5	6	11	13	14	27	442	044
36	9	45	13	1	6	7	6	15	21	408	045
11	4	15	4	3	3	6	7	6	13	117	046
54	7	61	16	1	4	5	30	14	44	512	047
225	31	256	98	9	38	47	36	58	94	1.495	048
34	1	35	9	1	2	3	5	10	15	254	049
153	15	168	40	6	12	18	59	33	92	782	050
77	15	92	19	2	15	17	19	36	55	392	051
83	11	94	20	2	10	12	24	17	41	342	052
304	104	408	102	16	46	62	86	108	194	2.060	053
55	1	56	10	—	2	2	7	9	16	165	054
74	12	86	23	2	6	8	24	40	64	639	055
97	34	131	34	3	7	10	16	28	44	864	056
6	3	9	—	—	1	1	5	2	7	121	057
65	9	74	19	2	4	6	13	21	34	445	058
46	16	62	8	—	3	3	16	23	39	417	059
43	10	53	19	2	7	9	16	17	33	463	060
85	20	105	29	3	19	22	28	41	69	1.130	061
11	6	17	2	—	4	4	11	10	21	141	062
54	19	73	11	2	12	14	16	17	33	437	063
19	1	20	9	—	2	2	4	7	11	223	064
57	5	62	8	—	5	5	11	24	35	405	065
77	6	83	2	2	8	10	7	8	15	227	066
24	1	25	2	1	7	8	9	16	25	254	067
87	4	91	16	1	3	4	13	9	22	373	068
15	—	15	2	—	—	—	1	4	5	97	069
8.920	1.404	10.324	2.638	690	1.099	1.789	3.384	4.115	7.499	55.347	

segue TAV. 8 — Popolazione residente attiva in condizione professionale,

C —

Codice dei Comuni	COMUNI	AGRICOL- TURA RAMO 0	INDUSTRIE						
			RAMO 1			RAMO 2	RAMO 3	RAMO 4	RAMO 5
			1. A	1. B	TOTALE				
001	AGORDO	16	1	1	2	3	156	51	6
002	ALANO DI PIAVE	20	—	—	—	8	67	67	1
003	ALLEGHE	3	—	—	—	1	6	12	1
004	ARSIE'	27	—	1	1	3	11	85	2
005	AURONZO DI CADORE	8	1	1	2	4	149	52	5
006	BELLUNO	83	—	17	17	25	543	334	55
007	BORCA DI CADORE	3	—	—	—	—	15	2	2
008	CALALZO DI CADORE	3	—	1	1	3	246	18	2
023	CANALE D'AGORDO	2	—	—	—	—	14	7	—
009	CASTELLO LAVAZZO	1	—	—	—	2	64	46	1
010	CENCENIGHE AGORDINO	1	—	—	—	1	37	9	3
011	CESIOMAGGIORE	54	—	—	—	13	18	110	4
012	CHIES D'ALPAGO	29	1	1	2	1	11	26	—
013	CIBIANA DI CADORE	2	—	—	—	—	46	1	—
014	COLLE SANTA LUCIA	6	—	—	—	—	—	—	2
015	COMELICO SUPERIORE	10	—	—	—	—	47	58	3
016	CORTINA D'AMPEZZO	15	—	1	1	—	8	62	18
017	DANTA	—	—	—	—	1	20	3	—
018	DOMEGGE DI CADORE	—	—	—	—	—	203	119	—
019	FALCADE	3	1	—	1	—	4	8	3
020	FARRA D'ALPAGO	5	—	—	—	6	37	35	3
021	FELTRE	143	1	2	3	47	48	445	25
022	FONZASO	37	—	—	—	2	1	157	7
024	FORNO DI ZOLDO	3	—	—	—	—	4	2	4
025	GOSALDO	1	—	—	—	—	30	16	—
026	LAMON	13	—	1	1	—	7	84	3
027	LA VALLE AGORDINA	11	—	—	—	3	40	19	—
028	LENTIAI	31	—	—	—	30	28	119	8
029	LIMANA	35	—	—	—	12	93	76	7
030	LIVINALONGO DEL COL DI LANA	59	—	—	—	—	1	2	—
031	LONGARONE	5	—	2	2	6	135	95	1
032	LORENZAGO DI CADORE	1	—	—	—	—	30	16	—
033	LOZZO DI CADORE	3	—	1	1	3	118	27	—
034	MEL	96	1	—	1	13	239	89	8
035	OSPITALE DI CADORE	—	—	—	—	1	8	3	2
036	PEDAVENA	45	—	1	1	22	8	149	1
037	PERAROLO DI CADORE	—	—	—	—	3	9	9	3
038	PIEVE D'ALPAGO	17	—	—	—	1	26	32	2
039	PIEVE DI CADORE	3	—	—	—	4	168	29	6
040	PONTE NELLE ALPI	27	1	2	3	16	127	123	18
041	PUOS D'ALPAGO	9	—	—	—	—	40	53	2
042	QUERO	43	—	—	—	65	46	18	6
043	RIVAMONTE AGORDINO	2	—	—	—	1	43	8	—
044	ROCCA PIETORE	—	—	—	—	—	1	7	1
045	SAN GREGORIO NELLE ALPI	41	—	—	—	1	4	26	4
046	SAN NICOLO' DI COMELICO	5	—	—	—	—	20	9	1
047	SAN PIETRO DI CADORE	12	—	—	—	2	86	7	2
048	SANTA GIUSTINA	33	—	—	—	9	24	114	9
049	SAN TOMASO AGORDINO	—	—	—	—	—	8	5	1
050	SANTO STEFANO DI CADORE	5	—	—	—	3	78	54	1
051	SAN VITO DI CADORE	5	—	—	—	—	15	5	3
052	SAPPADA	14	—	—	—	—	5	6	—
053	SEDICO	45	13	1	14	7	46	198	15
054	SELVA DI CADORE	14	—	—	—	—	—	2	1
055	SEREN DEL GRAPPA	32	—	—	—	5	6	71	1
056	SOSPIROLO	49	—	—	—	4	31	42	5
057	SOVERZENE	4	—	—	—	—	23	11	2
058	SOVRAMONTE	23	—	—	—	1	1	66	—
059	TAIBON AGORDINO	6	—	—	—	2	78	22	3
060	TAMBRE	26	—	—	—	1	7	41	3
061	TRICHIANA	47	—	—	—	48	64	72	6
062	VALLADA AGORDINA	—	—	—	—	—	4	4	1
063	VALLE DI CADORE	—	—	—	—	3	109	50	—
064	VAS	16	—	—	—	3	46	15	—
065	VIGO DI CADORE	8	—	1	1	2	115	28	2
066	VODO CADORE	1	—	1	1	11	20	2	5
067	VOLTAGO AGORDINO	14	—	1	1	5	47	14	—
068	ZOLDO ALTO	15	—	—	—	—	—	20	1
069	ZOPPE' DI CADORE	3	—	—	—	—	—	27	—
	TOTALE PROVINCIA	1.293	20	36	56	407	3.789	3.594	281

per sesso e ramo di attività economica

F E M M I N E

COMMERCIO RAMO 6			TRASPORTI E COMU- NICAZIONI RAMO 7	CREDITO E ASSICURAZIONE, SERVIZI ALLE IMPRESE, NOLEGGIO RAMO 8			PUBBLICA AMMINISTRAZIONE; SERVIZI PUBBLICI E PRIVATI RAMO 9			TOTALE	Codice dei Comuni
6. A	6. B	TOTALE		8. A	8. B	TOTALE	9. A	9. B	TOTALE		
145	5	150	8	6	7	13	17	239	256	661	001
80	5	85	3	3	4	7	11	57	68	326	002
117	—	117	9	1	2	3	2	57	59	211	003
131	5	136	10	2	—	2	5	82	87	364	004
181	—	181	7	3	6	9	8	136	144	561	005
1.321	17	1.338	163	105	147	252	517	2.114	2.631	5.441	006
71	—	71	—	—	4	4	5	16	21	118	007
75	1	76	16	5	8	13	4	58	62	440	008
50	—	50	7	—	2	2	2	54	56	138	023
67	—	67	4	—	3	3	4	33	37	225	009
83	—	83	2	1	1	2	7	30	37	175	010
127	1	128	10	2	5	7	13	115	128	472	011
77	—	77	4	2	2	4	8	24	32	186	012
24	—	24	1	—	—	—	1	5	6	80	013
46	—	46	—	1	1	2	2	16	18	74	014
175	—	175	11	3	3	6	8	55	63	373	015
574	6	580	20	9	38	47	33	360	393	1.144	016
30	—	30	2	—	1	1	1	8	9	66	017
69	3	72	3	1	5	6	5	48	53	456	018
124	1	125	3	1	3	4	4	81	85	236	019
123	—	123	4	1	2	3	12	58	70	286	020
704	7	711	57	19	64	83	81	1.209	1.290	2.852	021
103	1	104	5	3	3	6	8	78	86	405	022
297	—	297	5	2	—	2	13	42	55	372	024
30	1	31	—	—	—	—	1	27	28	106	025
160	—	160	6	1	3	4	5	164	169	447	026
19	—	19	3	—	1	1	1	33	34	130	027
89	2	91	7	3	2	5	3	62	65	384	028
148	—	148	7	5	8	13	23	143	166	557	029
136	—	136	1	—	—	—	5	23	28	227	030
218	2	220	10	—	6	6	34	96	130	610	031
19	—	19	1	—	—	—	—	26	26	93	032
52	—	52	4	—	1	1	2	39	41	250	033
263	1	264	13	5	8	13	10	154	164	900	034
17	—	17	10	—	—	—	3	3	6	47	035
128	1	129	11	2	8	10	8	125	133	509	036
9	—	9	—	1	—	1	1	6	7	41	037
78	—	78	8	2	1	3	9	37	46	213	038
188	2	190	14	10	17	27	65	140	205	646	039
276	8	284	24	12	14	26	29	186	215	863	040
87	2	89	7	—	3	3	11	50	61	264	041
69	1	70	9	3	1	4	6	37	43	304	042
27	—	27	1	1	1	2	3	28	31	115	043
130	—	130	5	—	—	—	1	27	28	172	044
42	—	42	5	—	3	3	7	33	40	166	045
14	2	16	—	—	—	—	2	10	12	63	046
75	—	75	6	—	—	—	4	41	45	235	047
249	—	249	19	1	13	14	21	180	201	672	048
66	—	66	1	—	—	—	2	16	18	99	049
144	1	145	10	3	5	8	9	77	86	390	050
135	1	136	6	—	5	5	9	60	69	244	051
87	—	87	5	1	1	2	2	34	36	155	052
230	7	237	16	3	13	16	22	261	283	877	053
39	—	39	2	—	2	2	6	6	12	72	054
74	—	74	6	—	4	4	6	79	85	284	055
140	2	142	3	2	1	3	7	73	80	359	056
10	—	10	—	—	—	—	3	4	7	57	057
75	2	77	—	—	—	—	5	37	42	210	058
50	1	51	2	—	1	1	8	49	57	222	059
82	—	82	5	—	1	1	5	24	29	195	060
147	—	147	3	4	3	7	8	98	106	500	061
19	—	19	2	—	2	2	3	32	35	67	062
49	1	50	3	—	2	2	4	41	45	262	063
19	—	19	1	—	—	—	3	11	14	114	064
49	—	49	5	2	1	3	5	44	49	262	065
75	2	77	2	1	—	1	2	14	16	136	066
33	—	33	5	—	3	3	7	38	45	167	067
120	1	121	2	—	—	—	1	23	24	183	068
30	—	30	1	—	—	—	2	7	9	70	069
8.990	92	9.082	605	232	445	677	1.144	7.673	8.817	28.601	

TAV. 9 - Popolazione residente attiva in condizione professionale, per sesso, settore di attività economica e posizione nella professione**A — TOTALE**

Codice dei Comuni	COMUNI	POSIZIONE NELLA PROFESSIONE									
		IMPRENDITORI E LIBERI PROFESSIONISTI		LAVORATORI IN PROPRIO		COADIUVANTI		DIRIGENTI E IMPIEGATI		LAVORATORI DIPENDENTI	
		MF	M	MF	M	MF	M	MF	M	MF	M
001	AGORDO	55	46	259	179	49	17	542	315	858	545
002	ALANO DI PIAVE	30	28	192	136	46	18	125	53	536	368
003	ALLEGHE	10	9	145	101	64	21	104	57	313	237
004	ARSIE'	21	17	233	161	41	11	129	71	679	479
005	AURONZO DI CADORE	63	49	325	227	108	42	293	152	745	503
006	BELLUNO	521	455	1.863	1.418	497	172	6.107	3.297	5.699	3.904
007	BORCA DI CADORE	22	16	87	71	27	9	64	27	120	79
008	CALALZO DI CADORE	100	91	168	114	44	9	254	141	509	280
023	CANALE D'AGORDO	7	5	73	53	20	4	84	50	287	221
009	CASTELLO LAVAZZO	12	10	97	79	20	5	99	55	512	366
010	CENCENIGHE AGORDINO	10	6	96	67	25	9	66	37	374	277
011	CESIOMAGGIORE	47	44	280	172	53	20	177	97	929	681
012	CHIES D'ALPAGO	15	9	149	105	23	9	60	29	388	297
013	CIBIANA DI CADORE	4	4	30	25	6	1	27	18	149	88
014	COLLE SANTA LUCIA	8	5	29	24	3	—	28	15	152	102
015	COMELICO SUPERIORE	17	15	319	246	67	20	133	73	655	464
016	CORTINA D'AMPEZZO	210	174	574	446	197	72	802	431	1.529	1.045
017	DANTA	2	2	30	21	9	2	20	12	166	124
018	DOMEGGE DI CADORE	159	112	172	119	32	10	228	133	523	284
019	FALCADE	37	28	138	95	29	12	117	58	481	373
020	FARRA D'ALPAGO	24	17	170	120	32	6	136	78	620	475
021	FELTRE	293	256	1.172	851	299	105	2.113	1.143	4.108	2.778
022	FONZASO	36	32	256	198	50	21	154	79	763	524
024	FORNO DI ZOLDO	21	17	465	409	187	56	80	40	380	239
025	GOSALDO	6	6	60	37	8	6	44	27	284	220
026	LAMON	16	13	253	199	41	8	166	80	914	643
027	LA VALLE AGORDINA	3	2	58	30	3	1	84	61	290	214
028	LENTIAI	31	25	257	189	30	8	132	68	669	445
029	LIMANA	51	46	222	164	68	24	283	145	990	678
030	LIVINALONGO DEL COL DI LANA	5	5	180	136	65	15	51	30	379	267
031	LONGARONE	27	25	282	219	86	24	326	180	1.032	695
032	LORENZAGO DI CADORE	8	7	54	45	11	5	53	23	126	79
033	LOZZO DI CADORE	40	33	175	138	32	9	115	56	301	177
034	MEL	27	25	464	330	114	46	309	171	1.823	1.265
035	OSPITALE DI CADORE	2	1	16	8	1	—	24	15	111	83
036	PEDAVENA	40	34	206	159	40	16	254	145	989	666
037	PERAROLO DI CADORE	6	5	9	8	3	1	26	18	92	63
038	PIEVE D'ALPAGO	20	20	174	129	37	10	107	63	385	288
039	PIEVE DI CADORE	97	84	333	243	119	38	454	255	668	405
040	PONTE NELLE ALPI	99	81	467	356	99	35	645	366	1.515	1.124
041	PUOS D'ALPAGO	37	30	193	133	35	14	123	67	446	326
042	QUERO	24	22	173	133	61	16	106	55	503	337
043	RIVAMONTE AGORDINO	3	3	44	22	12	5	63	40	210	147
044	ROCCA PIETORE	7	5	115	90	40	17	77	50	375	280
045	SAN GREGORIO NELLE ALPI	14	13	145	100	28	8	71	44	316	243
046	SAN NICOLO' DI COMELICO	15	15	34	25	9	3	36	19	86	55
047	SAN PIETRO DI CADORE	14	12	166	119	25	9	71	32	471	340
048	SANTA GIUSTINA	71	55	335	254	104	26	373	216	1.284	944
049	SAN TOMASO AGORDINO	5	4	34	26	13	4	39	20	262	200
050	SANTO STEFANO DI CADORE	20	19	218	166	48	18	186	92	700	487
051	SAN VITO DI CADORE	26	19	166	137	54	18	136	66	254	152
052	SAPPADA	17	16	174	136	65	19	73	44	168	127
053	SEDICO	110	94	455	353	91	30	532	304	1.749	1.279
054	SELVA DI CADORE	3	3	73	52	27	11	22	9	112	90
055	SEREN DEL GRAPPA	13	11	208	156	45	23	120	63	537	386
056	SOSPIROLO	38	31	218	141	43	15	149	90	775	587
057	SOVERZENE	5	5	16	6	2	—	32	27	123	83
058	SOVRAMONTE	17	11	152	114	30	8	73	54	383	258
059	TAIBON AGORDINO	10	8	100	64	14	2	102	60	413	283
060	TAMBRE	28	27	132	82	28	3	68	47	402	304
061	TRICHIANA	35	31	278	176	40	18	225	123	1.052	782
062	VALLADA AGORDINA	2	2	24	19	3	1	54	24	125	95
063	VALLE DI CADORE	21	20	160	130	37	11	118	68	363	208
064	VAS	5	5	63	49	5	1	26	16	238	152
065	VIGO DI CADORE	24	20	167	127	18	4	118	49	340	205
066	VODO CADORE	18	14	96	78	37	11	42	19	170	105
067	VOLTAGO AGORDINO	7	6	77	43	16	6	72	38	249	163
068	ZOLDO ALTO	14	13	218	187	85	20	37	19	202	134
069	ZOPPE' DI CADORE	—	—	72	60	49	12	14	5	32	20
	TOTALE PROVINCIA	2.805	2.373	14.838	11.005	3.749	1.230	18.173	9.922	44.383	30.817

segue TAV. 9 — Popolazione residente attiva in condizione professionale, per sesso, settore di attività economica e posizione nella professione

B — AGRICOLTURA, CACCIA, FORESTE E PESCA

Codice dei Comuni	COMUNI	POSIZIONE NELLA PROFESSIONE									
		IMPRENDITORI E LIBERI PROFESSIONISTI		LAVORATORI IN PROPRIO		COADIUVANTI		DIRIGENTI E IMPIEGATI		LAVORATORI DIPENDENTI	
		MF	M	MF	M	MF	M	MF	M	MF	M
001	AGORDO	4	3	25	14	1	—	2	2	11	8
002	ALANO DI PIAVE	—	—	32	29	3	1	3	2	26	12
003	ALLEGHE	—	—	4	1	—	—	—	—	6	6
004	ARSIE'	—	—	63	44	7	2	1	1	86	83
005	AURONZO DI CADORE	—	—	21	17	2	1	3	2	18	16
006	BELLUNO	8	7	170	140	43	18	13	10	112	88
007	BORCA DI CADORE	—	—	7	4	1	1	1	1	1	1
008	CALALZO DI CADORE	1	1	7	6	1	—	—	—	2	1
023	CANALE D'AGORDO	—	—	3	2	—	—	1	1	3	2
009	CASTELLO LAVAZZO	—	—	2	1	—	—	—	—	1	1
010	CENCENIGHE AGORDINO	—	—	1	1	—	—	—	—	2	1
011	CESIOMAGGIORE	—	—	115	77	17	9	2	2	17	9
012	CHIES D'ALPAGO	—	—	50	25	3	1	—	—	6	4
013	CIBIANA DI CADORE	—	—	2	—	—	—	—	—	1	1
014	COLLE SANTA LUCIA	1	1	12	8	1	—	—	—	8	7
015	COMELICO SUPERIORE	—	—	50	48	12	5	4	4	28	27
016	CORTINA D'AMPEZZO	7	7	42	30	4	2	3	2	27	27
017	DANTA	—	—	2	2	—	—	—	—	13	13
018	DOMEGGE DI CADORE	1	1	3	3	—	—	—	—	3	3
019	FALCADE	—	—	9	6	—	—	—	—	8	8
020	FARRA D'ALPAGO	2	2	13	11	—	—	—	—	35	32
021	FELTRE	8	5	201	152	36	15	10	8	132	64
022	FONZASO	4	4	48	34	5	—	7	3	45	31
024	FORNO DI ZOLDO	—	—	9	6	—	—	—	—	3	3
025	GOSALDO	1	1	5	4	1	1	—	—	11	11
026	LAMON	1	1	36	28	1	—	—	—	38	34
027	LA VALLE AGORDINA	—	—	13	4	—	—	—	—	9	7
028	LENTIAI	1	1	110	88	2	1	3	1	12	6
029	LIMANA	—	—	66	49	11	1	1	—	25	18
030	LIVINALONGO DEL COL DI LANA	—	—	99	70	35	7	1	1	11	9
031	LONGARONE	1	1	13	9	—	—	1	—	3	3
032	LORENZAGO DI CADORE	—	—	6	6	1	—	—	—	5	5
033	LOZZO DI CADORE	4	4	10	7	—	—	—	—	—	—
034	MEL	—	—	186	142	35	16	2	1	45	13
035	OSPITALE DI CADORE	—	—	—	—	—	—	—	—	1	1
036	PEDAVENA	2	2	49	42	11	3	1	1	41	11
037	PERAROLO DI CADORE	—	—	—	—	—	—	—	—	—	—
038	PIEVE D'ALPAGO	3	3	34	22	5	—	1	1	3	3
039	PIEVE DI CADORE	—	—	7	5	—	—	1	1	3	2
040	PONTE NELLE ALPI	5	4	47	34	13	4	1	1	19	15
041	PUOS D'ALPAGO	—	—	25	17	1	1	1	1	3	2
042	QUERO	—	—	40	30	9	6	1	—	57	28
043	RIVAMONTE AGORDINO	—	—	3	2	—	—	—	—	4	3
044	ROCCA PIETORE	—	—	4	4	—	—	—	—	3	3
045	SAN GREGORIO NELLE ALPI	—	—	85	58	18	5	—	—	7	6
046	SAN NICOLO' DI COMELICO	—	—	2	1	—	—	2	1	19	16
047	SAN PIETRO DI CADORE	—	—	47	38	2	—	2	1	23	23
048	SANTA GIUSTINA	1	1	61	43	14	4	4	3	25	21
049	SAN TOMASO AGORDINO	—	—	—	—	—	—	—	—	1	1
050	SANTO STEFANO DI CADORE	2	2	25	22	2	1	2	2	21	20
051	SAN VITO DI CADORE	—	—	9	5	2	1	—	—	7	7
052	SAPPADA	—	—	28	19	7	2	—	—	4	4
053	SEDICO	11	7	73	58	15	8	1	1	42	23
054	SELVA DI CADORE	—	—	21	8	1	—	—	—	8	8
055	SEREN DEL GRAPPA	—	—	72	54	16	8	—	—	15	9
056	SOSPIROLO	—	—	60	34	3	—	1	1	31	11
057	SOVERZENE	—	—	4	—	—	—	—	—	—	—
058	SOVRAMONTE	2	—	56	39	5	3	—	—	4	2
059	TAIBON AGORDINO	—	—	11	5	—	—	—	—	2	2
060	TAMBRE	2	2	37	16	1	—	—	—	32	28
061	TRICHIANA	4	3	82	45	11	6	—	—	16	12
062	VALLADA AGORDINA	—	—	2	2	—	—	—	—	1	1
063	VALLE DI CADORE	2	2	7	7	2	2	1	1	5	5
064	VAS	—	—	24	21	1	—	—	—	22	10
065	VIGO DI CADORE	5	4	10	7	3	—	2	1	4	4
066	VODO CADORE	—	—	4	4	—	—	2	1	9	9
067	VOLTAGO AGORDINO	—	—	20	8	2	1	—	—	9	8
068	ZOLDO ALTO	—	—	21	10	4	1	—	—	1	—
069	ZOPPE' DI CADORE	—	—	4	3	2	—	—	—	1	1
	TOTALE PROVINCIA	83	69	2.409	1.731	372	137	81	58	1.196	853

segue TAV. 9 — Popolazione residente attiva in condizione professionale, per sesso,
settore di attività economica e posizione nella professione

C — INDUSTRIE

Codice dei Comuni	COMUNI	POSIZIONE NELLA PROFESSIONE									
		IMPRENDITORI E LIBERI PROFESSIONISTI		LAVORATORI IN PROPRIO		COADIUVANTI		DIRIGENTI E IMPIEGATI		LAVORATORI DIPENDENTI	
		MF	M	MF	M	MF	M	MF	M	MF	M
001	AGORDO	17	13	81	58	12	10	172	139	549	393
002	ALANO DI PIAVE	8	8	70	63	6	3	40	22	427	312
003	ALLEGHE	3	3	45	43	9	5	20	18	171	159
004	ARSIE'	4	4	54	51	3	—	28	22	419	329
005	AURUNZO DI CADORE	11	11	133	105	5	3	79	50	490	337
006	BELLUNO	69	65	484	448	46	28	905	666	2.758	2.081
007	BORCA DI CADORE	9	9	35	34	—	—	9	3	54	42
008	CALALZO DI CADORE	64	56	59	37	14	1	107	71	404	213
023	CANALE D'AGORDO	—	—	31	30	1	—	28	27	184	166
009	CASTELLO LAVAZZO	3	3	36	36	2	—	42	32	409	308
010	CENCENIGHE AGORDINO	3	3	54	45	2	—	26	22	269	234
011	CESIOMAGGIORE	29	28	52	44	10	4	68	46	612	504
012	CHIES D'ALPAGO	5	5	45	43	2	2	12	7	279	246
013	CIBIANA DI CADORE	2	2	5	5	1	—	14	9	103	62
014	COLLE SANTA LUCIA	1	1	11	11	—	—	1	—	49	48
015	COMELICO SUPERIORE	1	1	135	124	5	4	19	10	420	333
016	CORTINA D'AMPEZZO	17	17	210	194	22	17	89	45	488	464
017	DANTA	1	1	14	13	1	—	5	4	119	98
018	DOMEGGE DI CADORE	110	78	80	53	13	3	134	87	458	254
019	FALCADE	6	6	57	53	3	2	28	25	291	283
020	FARRA D'ALPAGO	4	4	61	58	6	4	52	37	443	382
021	FELTRE	50	49	278	247	33	16	478	357	2.204	1.806
022	FONZASO	20	18	80	73	9	5	47	35	551	409
024	FORNO DI ZOLDO	3	3	27	26	1	1	8	6	92	85
025	GOSALDO	—	—	21	16	3	3	19	15	203	166
026	LAMON	3	3	100	97	7	2	23	18	550	468
027	LA VALLE AGORDINA	—	—	31	19	1	1	52	45	214	171
028	LENTIAI	18	15	59	55	6	1	50	33	554	398
029	LIMANA	18	17	43	42	8	7	123	87	684	535
030	LIVINALONGO DEL COL DI LANA	1	1	23	22	3	3	1	1	110	108
031	LONGARONE	4	4	70	66	6	5	145	97	722	536
032	LORENZAGO DI CADORE	2	2	32	29	2	2	14	5	86	52
033	LOZZO DI CADORE	10	8	89	76	10	4	43	20	250	145
034	MEL	13	12	110	103	18	15	102	79	1.452	1.136
035	OSPITALE DI CADORE	—	—	6	3	—	—	14	11	70	62
036	PEDAVENA	6	6	57	52	4	2	83	63	689	535
037	PERAROLO DI CADORE	4	4	4	3	—	—	10	8	71	50
038	PIEVE D'ALPAGO	7	7	66	58	8	5	29	25	273	227
039	PIEVE DI CADORE	21	20	120	92	17	9	94	63	382	243
040	PONTE NELLE ALPI	19	18	174	164	16	10	249	168	1.017	828
041	PUOS D'ALPAGO	13	13	78	62	8	7	40	24	326	264
042	QUERO	10	10	60	52	13	4	29	17	375	269
043	RIVAMONTE AGORDINO	2	2	21	10	—	—	25	22	158	120
044	ROCCA PIETORE	3	3	52	49	3	2	12	10	185	182
045	SAN GREGORIO NELLE ALPI	7	7	22	20	2	—	26	21	231	205
046	SAN NICOLO' DI COMELICO	8	8	15	14	6	3	14	5	48	31
047	SAN PIETRO DI CADORE	6	6	50	46	3	2	15	7	347	263
048	SANTA GIUSTINA	20	20	92	85	6	5	101	77	865	741
049	SAN TOMASO AGORDINO	1	1	17	17	4	3	9	6	174	164
050	SANTO STEFANO DI CADORE	6	6	58	53	6	2	33	23	450	333
051	SAN VITO DI CADORE	9	9	80	80	7	6	16	11	107	90
052	SAPPADA	5	5	60	57	8	4	8	7	80	77
053	SEDICO	28	27	133	125	15	9	163	108	1.138	928
054	SELVA DI CADORE	—	—	22	22	6	5	2	—	38	38
055	SEREN DEL GRAPPA	6	5	50	47	8	7	29	21	377	307
056	SOSPIROLO	14	14	57	50	7	5	63	52	540	478
057	SOVERZENE	4	4	5	4	—	—	21	19	110	77
058	SOVRAMONTE	2	2	42	41	2	—	25	24	265	201
059	TAIBON AGORDINO	5	5	32	23	1	1	47	35	318	234
060	TAMBRE	15	15	43	33	8	3	30	24	259	228
061	TRICHIANA	9	9	68	64	11	8	118	78	823	680
062	VALLADA AGORDINA	—	—	12	11	—	—	11	8	80	75
063	VALLE DI CADORE	2	2	111	96	21	5	41	29	276	157
064	VAS	1	1	13	13	—	—	9	7	191	129
065	VIGO DI CADORE	5	5	100	82	1	—	50	27	271	165
066	VODO CADORE	3	3	33	30	—	—	9	4	97	66
067	VOLTAGO AGORDINO	2	2	28	24	7	2	29	21	178	128
068	ZOLDO ALTO	6	6	156	151	19	7	7	5	62	60
069	ZOPPE' DI CADORE	—	—	54	51	30	8	—	—	14	12
	TOTALE PROVINCIA	758	693	4.706	4.203	517	275	4.444	3.170	27.953	21.910

segue TAV. 9 — Popolazione residente attiva in condizione professionale, per sesso,
settore di attività economica e posizione nella professione

D — ALTRE ATTIVITÀ

Codice dei Comuni	COMUNI	POSIZIONE NELLA PROFESSIONE									
		IMPRENDITORI E LIBERI PROFESSIONISTI		LAVORATORI IN PROPRIO		COADIUVANTI		DIRIGENTI E IMPIEGATI		LAVORATORI DIPENDENTI	
		MF	M	MF	M	MF	M	MF	M	MF	M
001	AGORDO	34	30	153	107	36	7	368	174	298	144
002	ALANO DI PIAVE	22	20	90	44	37	14	82	29	83	44
003	ALLEGHE	7	6	96	57	55	16	84	39	136	72
004	ARSIE'	17	13	116	66	31	9	100	48	174	67
005	AURONZO DI CADORE	52	38	171	105	101	38	211	100	237	150
006	BELLUNO	444	383	1.209	830	408	126	5.189	2.621	2.829	1.735
007	BORCA DI CADORE	13	7	45	33	26	8	54	23	65	36
008	CALALZO DI CADORE	35	34	102	71	29	8	147	70	103	66
023	CANALE D'AGORDO	7	5	39	21	19	4	55	22	100	53
009	CASTELLO LAVAZZO	9	7	59	42	18	5	57	23	102	57
010	CENCENIGHE AGORDINO	7	3	41	21	23	9	40	15	103	42
011	CESIOMAGGIORE	18	16	113	51	26	7	107	49	300	168
012	CHIES D'ALPAGO	10	4	54	37	18	6	48	22	103	47
013	CIBIANA DI CADORE	2	2	23	20	5	1	13	9	45	25
014	COLLE SANTA LUCIA	6	3	6	5	2	—	27	15	95	47
015	COMELICO SUPERIORE	16	14	134	74	50	11	110	59	207	104
016	CORTINA D'AMPEZZO	186	150	322	222	171	53	710	384	1.014	554
017	DANTA	1	1	14	6	8	2	15	8	34	13
018	DOMEGGE DI CADORE	48	35	89	63	19	7	94	46	62	27
019	FALCADE	31	22	72	36	26	10	89	33	182	82
020	FARRA D'ALPAGO	18	11	96	51	26	2	84	41	142	61
021	FELTRE	235	202	693	452	230	74	1.625	778	1.772	908
022	FONZASO	12	10	128	91	36	16	100	41	167	84
024	FORNO DI ZOLDO	18	14	429	377	186	55	72	34	285	151
025	GOSALDO	5	5	34	17	4	2	25	12	70	43
026	LAMON	12	9	117	74	33	6	143	62	326	141
027	LA VALLE AGORDINA	3	2	14	7	2	—	32	16	67	36
028	LENTIAI	12	9	88	46	22	6	79	34	103	41
029	LIMANA	33	29	113	73	49	16	159	58	281	125
030	LIVINALONGO DEL COL DI LANA	4	4	58	44	27	5	49	28	258	150
031	LONGARONE	22	20	199	144	80	19	180	83	307	156
032	LORENZAGO DI CADORE	6	5	16	10	8	3	39	18	35	22
033	LOZZO DI CADORE	26	21	76	55	22	5	72	36	51	32
034	MEL	14	13	168	85	61	15	205	91	326	116
035	OSPITALE DI CADORE	2	1	10	5	1	—	10	4	40	20
036	PEDAVENA	32	26	100	65	25	11	170	81	259	120
037	PERAROLO DI CADORE	2	1	5	5	3	1	16	10	21	13
038	PIEVE D'ALPAGO	10	10	74	49	24	5	77	37	109	58
039	PIEVE DI CADORE	76	64	206	146	102	29	359	191	283	160
040	PONTE NELLE ALPI	75	59	246	158	70	21	395	197	479	281
041	PUOS D'ALPAGO	24	17	90	54	26	6	82	42	117	60
042	QUERO	14	12	73	51	39	6	76	38	71	40
043	RIVAMONTE AGORDINO	1	1	20	10	12	5	38	18	48	24
044	ROCCA PIETORE	4	2	59	37	37	15	65	40	187	95
045	SAN GREGORIO NELLE ALPI	7	6	38	22	8	3	45	23	78	32
046	SAN NICOLÒ DI COMELICO	7	7	17	10	3	—	20	13	19	8
047	SAN PIETRO DI CADORE	8	6	69	35	20	7	54	24	101	54
048	SANTA GIUSTINA	50	34	182	126	84	17	268	136	394	182
049	SAN TOMASO AGORDINO	4	3	17	9	9	1	30	14	87	35
050	SANTO STEFANO DI CADORE	12	11	135	91	40	15	151	67	229	134
051	SAN VITO DI CADORE	17	10	77	52	45	11	120	55	140	55
052	SAPPADA	12	11	86	60	50	13	65	37	84	46
053	SEDICO	71	60	249	170	61	13	368	195	569	328
054	SELVA DI CADORE	3	3	30	22	20	6	20	9	66	44
055	SEREN DEL GRAPPA	7	6	86	55	21	8	91	42	145	70
056	SOSPIROLO	24	17	101	57	33	10	85	37	204	98
057	SOVERZENE	1	1	7	2	2	—	11	8	13	6
058	SOVRAMONTE	13	9	54	34	23	5	48	30	114	55
059	TAIBON AGORDINO	5	3	57	36	13	1	55	25	93	47
060	TAMBRE	11	10	52	33	19	—	38	23	111	48
061	TRICHIANA	22	19	128	67	18	4	107	45	213	90
062	VALLADA AGORDINA	2	2	10	6	3	1	43	16	44	19
063	VALLE DI CADORE	17	16	42	27	14	4	76	38	82	46
064	VAS	4	4	26	15	4	1	17	9	25	13
065	VIGO DI CADORE	14	11	57	38	14	4	66	21	65	36
066	VODO CADORE	15	11	59	44	37	11	31	14	64	30
067	VOLTAGO AGORDINO	5	4	29	11	7	3	43	15	62	27
068	ZOLDO ALTO	8	7	41	26	62	12	30	14	139	74
069	ZOPPE' DI CADORE	—	—	14	6	17	4	14	5	17	7
	TOTALE PROVINCIA	1.964	1.611	7.723	5.071	2.860	818	13.648	6.694	15.234	8.054

TAV. 10 - Popolazione residente attiva in condizione professionale,

A —

Codice dei Comuni	COMUNI	CLASSI								
		14 - 19			20 - 29			30 - 54		
		Agricoltura, caccia, foreste e pesca	Industrie	Altre attività	Agricoltura, caccia, foreste e pesca	Industrie	Altre attività	Agricoltura, caccia, foreste e pesca	Industrie	Altre attività
001	AGORDO	2	65	37	10	266	200	20	430	567
002	ALANO DI PIAVE	3	50	16	12	174	81	35	297	164
003	ALLEGHE	—	11	41	1	60	92	7	150	202
004	ARSIE'	7	38	22	25	179	137	92	253	227
005	AURONZO DI CADORE	1	72	45	13	206	197	22	394	434
006	BELLUNO	21	263	417	52	1.049	2.480	163	2.555	6.258
007	BORCA DI CADORE	1	10	12	1	27	40	5	59	126
008	CALALZO DI CADORE	—	55	22	4	174	93	6	379	252
023	CANALE D'AGORDO	—	19	17	1	61	74	4	143	117
009	CASTELLO LAVAZZO	—	23	19	1	164	82	2	275	121
010	CENCENIGHE AGORDINO	—	34	22	2	95	71	—	195	104
011	CESIOMAGGIORE	8	46	50	14	214	171	99	455	295
012	CHIES D'ALPAGO	—	27	23	6	91	90	31	191	102
013	CIBIANA DI CADORE	—	5	14	—	29	26	2	73	38
014	COLLE SANTA LUCIA	—	11	22	2	14	57	15	32	46
015	COMELICO SUPERIORE	6	42	50	14	129	144	41	354	263
016	CORTINA D'AMPEZZO	6	97	145	10	172	574	43	477	1.385
017	DANTA	—	9	4	1	40	22	8	83	40
018	DOMEGGE DI CADORE	—	48	8	3	172	77	2	491	185
019	FALCADE	2	24	48	4	82	124	8	242	194
020	FARRA D'ALPAGO	3	36	36	7	167	123	29	325	175
021	FELTRE	29	172	194	74	843	1.151	185	1.786	2.717
022	FONZASO	2	53	20	15	246	126	65	359	235
024	FORNO DI ZOLDO	—	10	92	3	30	210	6	78	565
025	GOSALDO	1	19	9	2	80	45	11	127	65
026	LAMON	4	36	56	13	218	176	43	385	333
027	LA VALLE AGORDINA	1	18	4	—	74	36	12	184	74
028	LENTIAI	10	48	18	15	167	90	69	438	160
029	LIMANA	8	59	57	10	239	180	35	512	340
030	LIVINALLONGO DEL COL DI LANA	9	16	60	8	45	141	84	64	173
031	LONGARONE	—	51	72	1	261	183	9	570	466
032	LORENZAGO DI CADORE	—	6	5	5	50	19	4	77	61
033	LOZZO DI CADORE	—	40	6	2	98	55	12	232	153
034	MEL	6	69	99	43	486	226	128	1.047	372
035	OSPITALE DI CADORE	—	4	5	1	28	16	—	45	34
036	PEDAVENA	8	35	40	19	240	187	58	514	308
037	PERAROLO DI CADORE	—	8	6	—	24	14	—	49	21
038	PIEVE D'ALPAGO	—	20	19	4	100	84	27	234	154
039	PIEVE DI CADORE	—	50	43	2	177	246	6	342	624
040	PONTE NELLE ALPI	5	105	82	19	418	349	33	834	717
041	PUOS D'ALPAGO	—	36	16	3	138	113	19	252	166
042	QUERO	5	54	14	18	183	81	61	229	138
043	RIVAMONTE AGORDINO	—	9	7	1	58	33	8	122	68
044	ROCCA PIETORE	—	10	51	—	52	117	6	156	164
045	SAN GREGORIO NELLE ALPI	3	22	17	7	75	67	60	172	68
046	SAN NICOLO' DI COMELICO	1	11	2	4	27	17	12	41	32
047	SAN PIETRO DI CADORE	1	51	22	9	140	66	48	204	133
048	SANTA GIUSTINA	6	51	89	15	269	309	59	673	491
049	SAN TOMASO AGORDINO	—	23	24	—	48	44	—	123	67
050	SANTO STEFANO DI CADORE	5	40	48	8	175	181	29	296	273
051	SAN VITO DI CADORE	—	15	22	1	58	117	11	121	211
052	SAPPADA	—	6	19	2	36	80	19	104	171
053	SEDICO	11	111	91	18	388	408	75	864	693
054	SELVA DI CADORE	—	7	13	2	23	39	17	30	73
055	SEREN DEL GRAPPA	9	22	32	18	177	113	51	238	171
056	SOSPIROLO	6	29	54	12	161	128	46	431	219
057	SOVERZENE	—	10	3	—	31	7	1	88	22
058	SOVRAMONTE	2	29	25	8	118	77	39	163	116
059	TAIBON AGORDINO	—	42	8	—	141	65	9	201	121
060	TAMBRE	4	36	29	15	84	58	45	205	111
061	TRICHIANA	9	52	38	10	286	173	75	612	223
062	VALLADA AGORDINA	—	4	8	—	23	29	2	63	59
063	VALLE DI CADORE	—	28	20	4	120	45	13	263	147
064	VAS	3	19	3	15	68	15	23	117	49
065	VIGO DI CADORE	—	36	11	6	124	45	12	252	126
066	VODO CADORE	1	9	13	2	35	43	10	88	118
067	VOLTAGO AGORDINO	—	25	5	4	76	38	18	129	88
068	ZOLDO ALTO	1	7	42	2	48	93	16	154	128
069	ZOPPE' DI CADORE	—	7	6	—	20	13	6	56	34
	TOTALE PROVINCIA	210	2.605	2.689	603	10.571	11.103	2.209	22.177	23.347

per sesso, classe di età e settore di attività economica

TOTALE

DI ETÀ (anni)												Codice dei Comuni
55 - 59			60 - 64			65 e più			TOTALE			
Agricoltura, caccia, foreste e pesca	Industrie	Altre attività	Agricoltura, caccia, foreste e pesca	Industrie	Altre attività	Agricoltura, caccia, foreste e pesca	Industrie	Altre attività	Agricoltura, caccia, foreste e pesca	Industrie	Altre attività	
6	53	52	2	12	24	3	5	9	43	831	889	001
11	26	27	2	3	12	1	1	14	64	551	314	002
1	19	26	1	8	13	—	—	4	10	248	378	003
24	34	31	5	4	10	4	—	11	157	508	438	004
4	36	49	3	6	29	1	4	18	44	718	772	005
56	302	596	23	60	189	31	33	139	346	4.262	10.079	006
2	7	12	—	4	10	1	—	3	10	107	203	007
—	28	25	1	10	15	—	2	9	11	648	416	008
2	16	8	—	5	2	—	—	2	7	244	220	023
—	29	13	—	1	4	—	—	6	3	492	245	009
1	26	8	—	2	9	—	2	—	3	354	214	010
24	54	33	4	1	6	2	1	9	151	771	564	011
16	26	12	2	7	5	4	1	1	59	343	233	012
1	15	3	—	2	5	—	1	2	3	125	88	013
3	5	8	1	—	3	1	—	—	22	62	136	014
21	42	28	11	7	17	1	6	15	94	580	517	015
15	50	170	3	19	62	6	11	67	83	826	2.403	016
5	6	3	1	2	1	—	—	2	15	140	72	017
1	50	25	—	20	11	1	14	6	7	795	312	018
2	32	16	1	4	10	—	1	8	17	385	400	019
6	33	18	3	3	4	2	2	10	50	566	366	020
57	201	282	24	26	110	18	15	101	387	3.043	4.555	021
15	35	33	11	9	17	1	5	12	109	707	443	022
1	11	69	2	2	28	—	—	26	12	131	990	024
3	13	8	1	5	5	—	2	6	18	246	138	025
11	39	33	5	5	16	—	—	17	76	683	631	026
7	18	1	2	4	3	—	2	—	22	298	118	027
20	24	20	9	8	9	5	2	7	128	687	304	028
26	54	36	17	10	11	7	2	11	103	876	635	029
35	10	14	6	3	4	4	—	4	146	138	396	030
6	56	43	2	6	17	—	3	7	18	947	788	031
3	3	7	—	—	4	—	—	8	12	136	104	032
—	22	24	—	7	5	—	3	4	14	402	247	033
59	81	51	19	11	14	13	1	12	268	1.695	774	034
—	11	4	—	1	2	—	1	2	1	90	63	035
11	46	35	4	4	8	4	—	8	104	839	586	036
—	6	3	—	1	2	—	1	1	—	89	47	037
10	23	20	4	4	9	1	2	8	46	383	294	038
2	42	65	1	18	27	—	5	21	11	634	1.026	039
18	89	74	6	19	23	4	10	20	85	1.475	1.265	040
4	27	26	1	7	12	3	5	6	30	465	339	041
14	17	24	3	4	7	6	—	9	107	487	273	042
—	16	7	—	—	3	—	1	1	7	206	119	043
1	31	15	—	5	1	—	1	4	7	255	352	044
25	17	10	5	—	7	10	2	7	110	288	176	045
4	8	6	—	1	4	2	3	5	23	91	66	046
11	14	18	2	12	7	3	—	6	74	421	252	047
18	76	49	6	12	20	1	3	20	105	1.084	978	048
1	10	5	—	1	2	—	—	5	1	205	147	049
7	36	31	2	6	21	1	—	13	52	553	567	050
5	16	30	1	5	10	—	4	9	18	219	399	051
10	14	13	5	1	9	3	—	5	39	161	297	052
21	94	69	8	14	34	9	6	23	142	1.477	1.318	053
6	7	7	4	1	3	1	—	4	30	68	139	054
17	28	20	8	4	7	—	1	7	103	470	350	055
18	50	31	13	7	7	—	3	8	95	681	447	056
3	7	1	—	3	—	—	1	1	4	140	34	057
11	23	17	6	3	4	1	—	13	67	336	252	058
3	16	17	1	2	7	—	1	5	13	403	223	059
5	22	13	1	7	11	2	1	9	72	355	231	060
15	72	36	2	6	13	2	1	5	113	1.029	488	061
1	11	5	—	2	—	—	—	1	3	103	102	062
—	22	11	—	13	3	—	5	5	17	451	231	063
5	10	3	1	—	3	—	—	3	47	214	76	064
4	11	16	1	3	8	1	1	10	24	427	216	065
2	7	17	—	3	6	—	—	9	15	142	206	066
8	13	12	1	1	1	—	—	2	31	244	146	067
4	31	8	2	9	2	1	1	7	26	250	280	068
1	4	5	—	5	1	—	6	3	7	98	62	069
709	2.381	2.507	249	460	968	161	184	815	4.141	38.378	41.429	

segue TAV. 10 — Popolazione residente attiva in condizione professionale,

B —

Codice dei Comuni	COMUNI	CLASSI								
		14 - 19			20 - 29			30 - 54		
		Agricoltura, caccia, foreste e pesca	Industrie	Altre attività	Agricoltura, caccia, foreste e pesca	Industrie	Altre attività	Agricoltura, caccia, foreste e pesca	Industrie	Altre attività
001	AGORDO	1	40	8	7	163	88	10	347	313
002	ALANO DI PIAVE	3	26	8	5	99	34	25	253	84
003	ALLEGHE	—	10	15	—	50	51	5	141	102
004	ARSIE'	7	22	6	24	118	59	73	229	111
005	AURONZO DI CADORE	—	35	20	12	125	96	17	307	271
006	BELLUNO	15	212	145	40	687	1.173	117	2.022	3.748
007	BORCA DI CADORE	1	7	1	1	19	20	4	52	72
008	CALALZO DI CADORE	—	24	9	4	87	57	3	235	155
023	CANALE D'AGORDO	—	15	6	—	53	33	4	134	59
009	CASTELLO LAVAZZO	—	11	8	1	107	37	1	232	77
010	CENCENIGHE AGORDINO	—	25	2	1	70	26	—	180	53
011	CESIOMAGGIORE	7	42	13	7	147	88	61	383	169
012	CHIES D'ALPAGO	—	26	1	2	75	46	17	170	59
013	CIBIANA DI CADORE	—	3	7	—	15	15	1	46	30
014	COLLE SANTA LUCIA	—	11	4	2	13	27	10	32	32
015	COMELICO SUPERIORE	6	30	11	13	85	80	39	308	148
016	CORTINA D'AMPEZZO	5	90	54	8	141	304	37	429	833
017	DANTA	—	4	—	1	33	10	8	71	20
018	DOMEGGE DI CADORE	—	23	3	3	94	41	2	298	109
019	FALCADE	2	24	11	4	75	50	6	234	103
020	FARRA D'ALPAGO	2	30	4	6	136	55	27	284	90
021	FELTRE	14	116	71	40	602	521	115	1.530	1.527
022	FONZASO	2	26	8	10	153	60	39	319	140
024	FORNO DI ZOLDO	—	8	38	2	28	119	5	72	384
025	GOSALDO	1	16	2	2	57	26	10	107	42
026	LAMON	3	31	13	12	165	70	35	350	179
027	LA VALLE AGORDINA	—	12	3	—	56	13	8	147	41
028	LENTIAI	7	38	6	9	107	35	54	324	77
029	LIMANA	4	39	18	8	158	63	21	426	186
030	LIVINALLONGO DEL COL DI LANA	7	16	24	4	43	84	45	63	109
031	LONGARONE	—	41	25	—	160	83	7	449	274
032	LORENZAGO DI CADORE	—	5	1	5	31	8	3	51	41
033	LOZZO DI CADORE	—	16	4	2	58	27	9	150	97
034	MEL	4	55	23	18	368	86	85	834	177
035	OSPITALE DI CADORE	—	3	3	1	20	7	—	41	18
036	PEDAvena	4	24	12	6	165	77	34	422	187
037	PERAROLO DI CADORE	—	4	1	—	18	9	—	37	14
038	PIEVE D'ALPAGO	—	13	7	3	78	41	18	203	90
039	PIEVE DI CADORE	—	22	22	2	107	131	4	240	361
040	PONTE NELLE ALPI	3	74	28	13	282	179	20	724	437
041	PUOS D'ALPAGO	—	23	3	3	102	52	11	208	100
042	QUERO	4	31	4	10	119	39	29	182	83
043	RIVAMONTE AGORDINO	—	5	2	1	38	13	4	96	38
044	ROCCA PIETORE	—	10	15	—	51	64	6	149	98
045	SAN GREGORIO NELLE ALPI	3	19	4	6	65	28	38	151	42
046	SAN NICOLO' DI COMELICO	1	7	1	3	16	10	9	26	20
047	SAN PIETRO DI CADORE	1	33	7	8	93	37	39	174	70
048	SANTA GIUSTINA	6	44	31	7	207	136	41	591	278
049	SAN TOMASO AGORDINO	—	22	3	—	40	19	—	119	34
050	SANTO STEFANO DI CADORE	4	19	10	8	110	98	26	249	172
051	SAN VITO DI CADORE	—	15	8	1	51	40	8	110	108
052	SAPPADA	—	6	6	1	31	44	14	99	101
053	SEDICO	6	86	41	9	265	214	55	737	430
054	SELVA DI CADORE	—	7	7	2	21	23	7	29	47
055	SEREN DEL GRAPPA	6	13	13	13	124	53	32	217	97
056	SOSPIROLO	1	24	15	8	119	56	19	397	120
057	SOVERZENE	—	6	1	—	22	2	—	65	13
058	SOVRAMONTE	1	9	6	6	82	37	24	152	70
059	TAIBON AGORDINO	—	24	—	—	94	28	5	163	66
060	TAMBRE	3	28	7	12	68	23	28	179	66
061	TRICHIANA	6	36	9	9	203	70	38	522	113
062	VALLADA AGORDINA	—	3	3	—	17	8	2	61	31
063	VALLE DI CADORE	—	11	8	4	62	23	13	184	89
064	VAS	2	14	1	9	42	7	16	85	29
065	VIGO DI CADORE	—	14	5	5	69	24	8	184	57
066	VODO CADORE	1	5	3	1	23	23	10	65	71
067	VOLTAGO AGORDINO	—	15	—	3	44	14	10	104	38
068	ZOLDO ALTO	1	4	15	1	45	45	6	141	62
069	ZOPPE' DI CADORE	—	3	2	—	11	4	4	43	12
	TOTALE PROVINCIA	144	1.805	875	408	7.282	5.263	1.481	18.358	13.574

per sesso, classe di età e settore di attività economica

MASCHI

DI ETÀ (anni)												Codice dei Comuni
55 - 59			60 - 64			65 e più			TOTALE			
Agricoltura, caccia, foreste e pesca	Industrie	Altre attività	Agricoltura, caccia, foreste e pesca	Industrie	Altre attività	Agricoltura, caccia, foreste e pesca	Industrie	Altre attività	Agricoltura, caccia, foreste e pesca	Industrie	Altre attività	
5	47	34	2	11	14	2	5	5	27	613	462	001
8	26	12	2	3	7	1	1	6	44	408	151	002
1	19	13	1	8	7	—	—	2	7	228	190	003
18	33	19	4	4	5	4	—	3	130	406	203	004
3	31	21	3	6	16	1	2	7	36	506	431	005
44	277	417	21	59	128	26	31	84	263	3.288	5.695	006
—	6	5	—	4	6	1	—	3	7	88	107	007
—	23	15	1	8	10	—	1	3	8	378	249	008
1	16	4	—	5	2	—	—	1	5	223	105	023
—	28	9	—	1	2	—	—	1	2	379	134	009
1	25	5	—	2	4	—	2	—	2	304	90	010
16	53	13	4	1	4	2	—	4	97	626	291	011
7	25	9	1	7	1	3	—	—	30	303	116	012
—	12	—	—	1	3	—	1	2	1	78	57	013
2	4	5	1	—	2	1	—	—	16	60	70	014
18	36	14	7	7	6	1	6	3	84	472	262	015
12	49	97	3	19	39	3	9	36	68	737	1.363	016
5	6	—	1	2	—	—	—	—	15	116	30	017
1	35	13	—	12	8	1	11	4	7	473	178	018
1	31	11	1	4	5	—	1	3	14	369	183	019
5	30	11	3	3	2	2	2	4	45	485	166	020
44	190	187	16	25	64	15	12	44	244	2.475	2.414	021
10	31	17	10	8	9	1	3	8	72	540	242	022
—	11	50	2	2	24	—	—	16	9	121	631	024
3	13	2	1	5	4	—	2	3	17	200	79	025
8	37	17	5	5	6	—	—	7	63	588	292	026
2	16	1	1	4	3	—	1	—	11	236	61	027
14	24	13	8	7	3	5	2	2	97	502	136	028
14	54	19	14	9	9	7	2	6	68	688	301	029
23	10	9	5	3	3	3	—	2	87	135	231	030
5	49	24	1	6	12	—	3	4	13	708	422	031
3	3	2	—	—	2	—	—	4	11	90	58	032
—	19	17	—	7	2	—	3	2	11	253	149	033
42	77	26	15	10	5	8	1	3	172	1.345	320	034
—	10	1	—	1	—	—	1	1	1	76	30	035
8	44	18	4	3	5	3	—	4	59	658	303	036
—	4	3	—	1	2	—	1	1	—	65	30	037
4	22	12	3	4	3	1	2	6	29	322	159	038
2	39	45	—	14	18	—	5	13	8	427	590	039
14	80	43	4	18	16	4	10	13	58	1.188	716	040
3	25	14	1	7	5	3	5	5	21	370	179	041
12	16	12	3	4	4	6	—	5	64	352	147	042
—	15	3	—	—	2	—	—	—	5	154	58	043
1	30	9	—	5	1	—	1	2	7	246	189	044
13	16	7	3	—	1	6	2	4	69	253	86	045
4	8	4	—	1	1	1	3	2	18	61	38	046
9	13	7	2	11	1	3	—	4	62	324	126	047
12	71	27	5	12	13	1	3	10	72	928	495	048
1	9	3	—	1	1	—	—	2	1	191	62	049
6	35	20	2	4	10	1	—	8	47	417	318	050
3	12	18	1	5	6	—	3	3	13	196	183	051
4	13	8	4	1	4	2	—	4	25	150	167	052
13	89	42	8	14	25	6	6	14	97	1.197	766	053
3	7	3	3	1	2	1	—	2	16	65	84	054
13	28	10	7	4	4	—	1	4	71	387	181	055
9	50	16	9	7	7	—	2	5	46	599	219	056
—	7	—	—	3	—	—	1	1	—	104	17	057
8	22	12	5	3	1	—	—	7	44	268	133	058
1	15	13	1	1	3	—	1	2	7	298	112	059
1	21	6	1	6	7	1	1	5	46	303	114	060
10	71	24	1	6	8	2	1	1	66	839	225	061
1	11	2	—	2	—	—	—	—	3	94	44	062
—	21	6	—	8	2	—	3	3	17	289	131	063
3	9	2	1	—	1	—	—	2	31	150	42	064
1	9	13	1	2	4	1	1	7	16	279	110	065
2	7	8	—	3	2	—	—	3	14	103	110	066
3	13	5	1	1	1	—	—	2	17	177	60	067
—	30	5	2	8	2	1	1	4	11	229	133	068
—	4	3	—	4	—	—	6	1	4	71	22	069
480	2.222	1.535	205	423	579	130	161	422	2.848	30.251	22.248	

segue TAV. 10 — Popolazione residente attiva in condizione professionale,

C —

Codice dei Comuni	COMUNI	CLASSI								
		14 - 19			20 - 29			30 - 54		
		Agricoltura, caccia, foreste e pesca	Industrie	Altre attività	Agricoltura, caccia, foreste e pesca	Industrie	Altre attività	Agricoltura, caccia, foreste e pesca	Industrie	Altre attività
001	AGORDO	1	25	29	3	103	112	10	83	254
002	ALANO DI PIAVE	—	24	8	7	75	47	10	44	80
003	ALLEGHE	—	1	26	1	10	41	2	9	100
004	ARSIE'	—	16	16	1	61	78	19	24	116
005	AURONZO DI CADORE	1	37	25	1	81	101	5	87	163
006	BELLUNO	6	51	272	12	362	1.307	46	533	2.510
007	BORCA DI CADORE	—	3	11	—	8	20	1	7	54
008	CALALZO DI CADORE	—	31	13	—	87	36	3	144	97
023	CANALE D'AGORDO	—	4	11	1	8	41	—	9	58
009	CASTELLO LAVAZZO	—	12	11	—	57	45	1	43	44
010	CENCENIGHE AGORDINO	—	9	20	1	25	45	—	15	51
011	CESIOMAGGIORE	1	4	37	7	67	83	38	72	126
012	CHIES D'ALPAGO	—	1	22	4	16	44	14	21	43
013	CIBIANA DI CADORE	—	2	7	—	14	11	1	27	8
014	COLLE SANTA LUCIA	—	—	18	—	1	30	5	—	14
015	COMELICO SUPERIORE	—	12	39	1	44	64	2	46	115
016	CORTINA D'AMPEZZO	1	7	91	2	31	270	6	48	552
017	DANTA	—	5	4	—	7	12	—	12	20
018	DOMEGGE DI CADORE	—	25	5	—	78	36	—	193	76
019	FALCADE	—	—	37	—	7	74	2	8	91
020	FARRA D'ALPAGO	1	6	32	1	31	68	2	41	85
021	FELTRE	15	56	123	34	241	630	70	256	1.190
022	FONZASO	—	27	12	5	93	66	28	40	95
024	FORNO DI ZOLDO	—	2	54	1	2	91	1	6	181
025	GOSALDO	—	3	7	—	23	19	1	20	23
026	LAMON	1	5	43	1	53	106	8	35	154
027	LA VALLE AGORDINA	1	6	1	—	18	23	4	37	33
028	LENTIAI	3	10	12	6	60	55	15	114	83
029	LIMANA	4	20	39	2	81	117	14	86	154
030	LIVINALLONGO DEL COL DI LANA	2	—	36	4	2	57	39	1	64
031	LONGARONE	—	10	47	1	101	100	2	121	192
032	LORENZAGO DI CADORE	—	1	4	—	19	11	1	26	20
033	LOZZO DI CADORE	—	24	2	—	40	28	3	82	56
034	MEL	2	14	76	25	118	140	43	213	195
035	OSPITALE DI CADORE	—	1	2	—	8	9	—	4	16
036	PEDAvena	4	11	28	13	75	110	24	92	121
037	PERAROLO DI CADORE	—	4	5	—	6	5	—	12	7
038	PIEVE D'ALPAGO	—	7	12	1	22	43	9	31	64
039	PIEVE DI CADORE	—	28	21	—	70	115	2	102	263
040	PONTE NELLE ALPI	2	31	54	6	136	170	13	110	280
041	PUOS D'ALPAGO	—	13	13	—	36	61	8	44	66
042	QUERO	1	23	10	8	64	42	32	47	55
043	RIVAMONTE AGORDINO	—	4	5	—	20	20	2	26	30
044	ROCCA PIETORE	—	—	36	—	1	53	—	7	66
045	SAN GREGORIO NELLE ALPI	—	3	13	1	10	39	22	21	26
046	SAN NICOLO' DI COMELICO	—	4	1	1	11	7	3	15	12
047	SAN PIETRO DI CADORE	—	18	15	1	47	29	9	30	63
048	SANTA GIUSTINA	—	7	58	8	62	173	18	82	213
049	SAN TOMASO AGORDINO	—	1	21	—	8	25	—	4	33
050	SANTO STEFANO DI CADORE	1	21	38	—	65	83	3	47	101
051	SAN VITO DI CADORE	—	—	14	—	7	77	3	11	103
052	SAPPADA	—	—	13	1	5	36	5	5	70
053	SEDICO	5	25	50	9	123	194	20	127	263
054	SELVA DI CADORE	—	—	6	—	2	16	10	1	26
055	SEREN DEL GRAPPA	3	9	19	5	53	60	19	21	74
056	SOSPIROLO	5	5	39	4	42	72	27	34	99
057	SOVERZENE	—	4	2	—	9	5	1	23	9
058	SOVRAMONTE	1	20	19	2	36	40	15	11	46
059	TAIBON AGORDINO	—	18	8	—	47	37	4	38	55
060	TAMBRE	1	8	22	3	16	35	17	26	45
061	TRICHIANA	3	16	29	1	83	103	37	90	110
062	VALLADA AGORDINA	—	1	5	—	6	21	—	2	28
063	VALLE DI CADORE	—	17	12	—	58	22	—	79	58
064	VAS	1	5	2	6	26	8	7	32	20
065	VIGO DI CADORE	—	22	6	1	55	21	4	68	69
066	VODO CADORE	—	4	10	1	12	20	—	23	47
067	VOLTAGO AGORDINO	—	10	5	1	32	24	8	25	50
068	ZOLDO ALTO	—	3	27	1	3	48	10	13	66
069	ZOPPE' DI CADORE	—	4	4	—	9	9	2	13	22
	TOTALE PROVINCIA	66	800	1.814	195	3.289	5.840	728	3.819	9.773

per sesso, classe di età e settore di attività economica

FEMMINE

DI ETÀ (anni)												Codice dei Comuni
55 - 59			60 - 64			65 e più			TOTALE			
Agricoltura, caccia, foreste e pesca	Industrie	Altre attività	Agricoltura, caccia, foreste e pesca	Industrie	Altre attività	Agricoltura, caccia, foreste e pesca	Industrie	Altre attività	Agricoltura, caccia, foreste e pesca	Industrie	Altre attività	
1	6	18	—	1	10	1	—	4	16	218	427	001
3	—	15	—	—	5	—	—	8	20	143	163	002
—	—	13	—	—	6	—	—	2	3	20	188	003
6	1	12	1	—	5	—	—	8	27	102	235	004
1	5	28	—	—	13	—	2	11	8	212	341	005
12	25	179	2	1	61	5	2	55	83	974	4.384	006
2	1	7	—	—	4	—	—	—	3	19	96	007
—	5	10	—	2	5	—	1	6	3	270	167	008
1	—	4	—	—	—	—	—	1	2	21	115	023
—	1	4	—	—	2	—	—	5	1	113	111	009
8	1	3	—	—	5	—	—	—	1	50	124	010
9	1	20	—	—	2	—	1	5	54	145	273	011
1	3	3	1	—	4	1	1	1	29	40	117	012
1	1	3	—	1	2	—	—	—	2	47	31	013
3	1	3	—	—	1	—	—	—	6	2	66	014
3	6	14	4	—	11	—	—	12	10	108	255	015
3	1	73	—	—	23	3	2	31	15	89	1.040	016
—	—	3	—	—	1	—	—	2	—	24	42	017
—	15	12	—	8	3	—	3	2	—	322	134	018
1	1	5	—	—	5	—	—	5	3	16	217	019
1	3	7	—	—	2	—	—	6	5	81	200	020
13	11	95	8	1	46	3	3	57	143	568	2.141	021
5	4	16	1	1	8	—	2	4	37	167	201	022
1	—	19	—	—	4	—	—	10	3	10	359	024
—	—	6	—	—	1	—	—	3	1	46	59	025
3	2	16	—	—	10	—	—	10	13	95	339	026
5	—	—	1	—	—	—	1	—	11	62	57	027
6	—	7	1	1	6	—	—	5	31	185	168	028
12	—	17	3	1	2	—	—	5	35	188	334	029
12	—	5	1	—	1	1	—	2	59	3	165	030
1	7	19	1	—	5	—	—	3	5	239	366	031
—	—	5	—	—	2	—	—	4	1	46	46	032
—	3	7	—	—	3	—	—	2	3	149	98	033
17	4	25	4	1	9	5	—	9	96	350	454	034
—	1	3	—	—	2	—	—	1	—	14	33	035
3	2	17	—	1	3	1	—	4	45	181	283	036
—	2	—	—	—	—	—	—	—	—	24	17	037
6	1	8	1	—	6	—	—	2	17	61	135	038
—	3	20	1	4	9	—	—	8	3	207	436	039
4	9	31	2	1	7	—	—	7	27	287	549	040
1	2	12	—	—	7	—	—	1	9	95	160	041
2	1	12	—	—	3	—	—	4	43	135	126	042
—	1	4	—	—	1	—	1	1	2	52	61	043
—	1	6	—	—	—	—	—	2	—	9	163	044
12	1	3	2	—	6	4	—	3	41	35	90	045
—	—	2	—	—	3	1	—	3	5	30	28	046
2	1	11	—	1	6	—	—	2	12	97	126	047
6	5	22	1	—	7	—	—	10	33	156	483	048
—	1	2	—	—	1	—	—	3	—	14	85	049
1	1	11	—	2	11	—	—	5	5	136	249	050
2	4	12	—	—	4	—	1	6	5	23	216	051
6	1	5	1	—	5	1	—	1	14	11	130	052
8	5	27	—	—	9	3	—	9	45	280	552	053
3	—	4	1	—	1	—	—	2	14	3	55	054
4	—	10	1	—	3	—	—	3	32	83	169	055
9	—	15	4	—	—	—	1	3	49	82	228	056
3	—	1	—	—	—	—	—	—	4	36	17	057
3	1	5	1	—	3	1	—	6	23	68	119	058
2	1	4	—	1	4	—	—	3	6	105	111	059
4	1	7	—	1	4	1	—	4	26	52	117	060
5	1	12	1	—	5	—	—	4	47	190	263	061
—	—	3	—	—	—	—	—	1	—	9	58	062
—	1	5	—	5	1	—	2	2	—	162	100	063
2	1	1	—	—	2	—	—	1	16	64	34	064
3	2	3	—	1	4	—	—	3	8	148	106	065
—	—	9	—	—	4	—	—	6	1	39	96	066
5	—	7	—	—	—	—	—	—	14	67	86	067
4	1	3	—	1	—	—	—	3	15	21	147	068
1	—	2	—	1	1	—	—	2	3	27	40	069
229	169	972	44	37	389	31	23	393	1.293	8.127	19.181	

TAV. 11 - Popolazione residente non attiva

Codice dei Comuni	COMUNI	MENO DI 14 ANNI							
		BAMBINI CHE FREQUENTANO LA SCUOLA MATERNA		SCOLARI E STUDENTI		ALTRI		TOTALE	
		MF	M	MF	M	MF	M	MF	M
001	AGORDO	134	64	477	230	144	66	755	360
002	ALANO DI PIAVE	54	29	273	151	74	37	401	217
003	ALLEGHE	41	18	155	82	66	31	262	131
004	ARSIE'	55	28	259	137	99	47	413	212
005	AURONZO DI CADORE	88	40	484	257	152	78	724	375
006	BELLUNO	815	413	4.301	2.245	1.154	605	6.270	3.263
007	BORCA DI CADORE	16	10	86	41	29	20	131	71
008	CALALZO DI CADORE	57	30	266	133	82	38	405	201
023	CANALE D'AGORDO	31	13	152	68	45	22	228	103
009	CASTELLO LAVAZZO	60	27	231	121	76	40	367	188
010	CENCENIGHE AGORDINO	28	16	192	95	53	26	273	137
011	CESIOMAGGIORE	98	54	452	228	128	64	678	346
012	CHIES D'ALPAGO	58	33	187	102	58	30	303	165
013	CIBIANA DI CADORE	11	4	51	29	13	7	75	40
014	COLLE SANTA LUCIA	19	7	55	31	16	8	90	46
015	COMELICO SUPERIORE	84	42	380	190	109	60	573	292
016	CORTINA D'AMPEZZO	126	63	970	499	233	127	1.329	689
017	DANTA	23	11	82	41	31	20	136	72
018	DOMEGGE DI CADORE	59	33	298	145	77	40	434	218
019	FALCADE	57	36	297	138	72	35	426	209
020	FARRA D'ALPAGO	65	33	269	129	98	48	432	210
021	FELTRE	446	222	2.228	1.123	711	361	3.385	1.706
022	FONZASO	102	53	363	208	141	67	606	328
024	FORNO DI ZOLDO	72	34	382	205	104	62	558	301
025	GOSALDO	17	9	115	54	32	15	164	78
026	LAMON	96	54	430	223	160	79	686	356
027	LA VALLE AGORDINA	30	15	156	68	49	29	235	112
028	LENTIAI	53	29	321	158	112	69	486	256
029	LIVINALLONGO DEL COL DI LANA	119	55	446	240	119	65	684	360
030	LIVINALLONGO DEL COL DI LANA	35	18	170	89	64	32	269	139
031	LONGARONE	134	67	655	342	132	64	921	473
032	LORENZAGO DI CADORE	24	16	81	40	27	14	132	70
033	LOZZO DI CADORE	49	32	168	89	58	23	275	144
034	MEL	134	63	787	402	275	143	1.196	608
035	OSPITALE DI CADORE	13	6	52	22	10	3	75	31
036	PEDAVERA	90	41	481	246	129	63	700	350
037	PIERAROLO DI CADORE	—	—	28	19	15	8	43	27
038	PIEVE D'ALPAGO	52	20	226	118	63	34	341	172
039	PIEVE DI CADORE	95	46	455	213	143	80	693	339
040	PONTE NELLE ALPI	196	94	896	451	242	117	1.334	662
041	PUOS D'ALPAGO	62	34	264	138	72	38	398	210
042	QUERO	54	36	245	126	85	41	384	203
043	RIVAMONTE AGORDINO	22	8	67	35	21	11	110	54
044	ROCCA PIETORE	24	13	160	70	57	31	241	114
045	SAN GREGORIO NELLE ALPI	24	6	159	84	66	31	249	121
046	SAN NICOLO' DI COMELICO	10	5	45	14	23	15	78	34
047	SAN PIETRO DI CADORE	64	35	241	120	96	44	401	199
048	SANTA GIUSTINA	156	79	709	324	230	128	1.095	531
049	SAN TOMASO AGORDINO	22	14	97	50	28	11	147	75
050	SANTO STEFANO DI CADORE	35	15	346	177	171	91	552	283
051	SAN VITO DI CADORE	45	21	171	93	58	30	274	144
052	SAPPADA	41	22	184	92	50	23	275	137
053	SEDICO	194	93	930	482	298	162	1.422	737
054	SELVA DI CADORE	19	12	60	29	18	3	97	44
055	SEREN DEL GRAPPA	29	12	217	105	100	57	346	174
056	SOSPIROLO	60	34	423	209	121	60	604	303
057	SOVERZONE	18	10	66	37	13	6	97	53
058	SOVRAMONTE	38	20	193	103	80	37	311	160
059	TAIBON AGORDINO	51	23	206	95	60	37	317	155
060	TAMBRE	26	16	203	114	65	29	294	159
061	TRICHIANA	76	40	492	240	175	100	743	380
062	VALLADA AGORDINA	22	13	62	28	24	13	108	54
063	VALLE DI CADORE	52	26	209	99	94	41	355	166
064	VAS	23	9	94	40	25	15	142	64
065	VIGO DI CADORE	45	22	209	105	74	37	328	164
066	VODO CADORE	22	14	103	55	32	14	157	83
067	VOLTAGO AGORDINO	21	9	103	45	26	11	150	65
068	ZOLDO ALTO	28	14	102	46	30	15	160	75
069	ZOPPE' DI CADORE	10	2	42	22	13	9	65	33
	TOTALE PROVINCIA	5.029	2.535	24.759	12.579	7.600	3.917	37.388	19.031

per sesso, classe di età e condizione non professionale

CASALINGHE	DA 14 ANNI IN POI								TOTALE		Codice dei Comuni
	STUDENTI		RITIRATI DAL LAVORO		ALTRI		TOTALE		MF	M	
	MF	M	MF	M	MF	M	MF	M			
820	307	169	473	276	133	77	1.733	522	2.488	882	001
506	93	59	410	248	114	59	1.123	366	1.524	583	002
293	58	35	238	126	66	43	655	204	917	335	003
421	146	76	962	405	213	100	1.742	581	2.155	793	004
680	181	96	643	315	98	70	1.602	481	2.326	856	005
6.680	2.805	1.420	4.914	2.850	718	453	15.117	4.723	21.387	7.986	006
118	52	25	92	42	20	7	282	74	413	145	007
369	173	89	362	171	39	28	943	288	1.348	489	008
304	98	51	312	160	24	15	738	226	966	329	023
339	87	49	239	128	219	101	884	278	1.251	466	009
367	61	32	276	164	44	28	748	224	1.021	361	010
607	210	112	886	405	199	121	1.902	638	2.580	984	011
308	67	31	351	183	114	60	840	274	1.143	439	012
117	27	20	252	118	45	39	441	177	516	217	013
78	25	21	111	49	15	11	229	81	319	127	014
634	156	80	474	303	39	36	1.303	419	1.876	711	015
1.689	662	321	795	464	206	147	3.352	932	4.681	1.621	016
161	15	11	66	49	20	13	262	73	398	145	017
432	190	95	461	218	44	28	1.127	341	1.561	559	018
524	137	70	423	237	61	42	1.145	349	1.571	558	019
574	176	94	410	237	88	56	1.248	387	1.680	597	020
3.689	1.405	721	3.468	1.763	640	464	9.202	2.948	12.587	4.654	021
696	139	80	592	313	188	79	1.615	472	2.221	800	022
690	122	67	573	292	129	84	1.514	443	2.072	744	024
145	41	19	413	160	10	10	609	189	773	267	025
643	225	115	940	437	131	88	1.939	640	2.625	996	026
258	62	48	260	120	42	25	622	193	857	305	027
335	125	63	641	303	50	23	1.151	389	1.637	645	028
616	186	97	690	328	129	69	1.621	494	2.305	854	029
161	35	14	378	153	35	26	609	193	878	332	030
835	242	124	525	324	92	56	1.694	504	2.615	977	031
121	32	13	117	71	18	12	288	96	420	166	032
270	110	54	213	98	120	48	713	200	988	344	033
924	271	123	1.384	640	96	72	2.675	835	3.871	1.443	034
99	17	10	81	51	7	7	204	68	279	99	035
777	229	124	686	402	110	69	1.802	595	2.502	945	036
82	12	9	69	37	7	4	170	50	213	77	037
413	126	69	441	221	47	32	1.027	322	1.368	494	038
693	294	146	609	313	96	65	1.692	524	2.385	863	039
1.614	430	197	842	558	171	107	3.057	862	4.391	1.524	040
394	136	68	417	202	62	40	1.009	310	1.407	520	041
367	74	38	400	202	41	30	882	270	1.266	473	042
170	51	28	200	108	39	15	460	151	570	205	043
342	64	35	391	183	89	51	886	269	1.127	383	044
265	72	41	268	120	35	24	640	185	889	306	045
85	26	17	50	31	11	7	172	55	250	89	046
378	82	45	395	209	121	70	976	324	1.377	523	047
1.068	321	174	908	450	193	102	2.490	726	3.585	1.257	048
270	34	20	183	112	39	32	526	164	673	239	049
646	135	74	394	239	62	50	1.237	363	1.789	646	050
261	120	52	161	85	23	14	565	151	839	295	051
278	65	30	204	108	34	25	581	163	856	300	052
1.648	343	166	1.032	614	179	112	3.202	892	4.624	1.629	053
75	21	11	125	50	24	15	245	76	342	120	054
370	119	56	641	281	78	52	1.208	389	1.554	563	055
773	149	81	628	349	105	69	1.655	499	2.259	802	056
68	33	15	57	28	4	3	162	46	259	99	057
311	101	55	502	207	63	43	977	305	1.288	465	058
329	103	64	328	175	63	32	823	271	1.140	426	059
378	69	35	268	138	88	58	803	224	1.097	383	060
611	198	101	816	368	101	59	1.726	528	2.469	908	061
86	35	23	231	87	19	6	371	116	479	170	062
424	98	56	362	196	155	91	1.039	343	1.394	509	063
89	26	8	246	108	18	14	379	130	521	194	064
368	69	38	257	157	50	34	744	229	1.072	393	065
162	52	27	192	91	16	12	422	130	579	213	066
99	55	30	214	76	130	55	498	161	648	228	067
209	55	32	306	131	72	35	642	198	802	273	068
58	13	8	55	19	13	6	139	33	204	66	069
39.664	12.548	6.477	36.303	18.856	6.564	4.023	95.079	29.356	132.467	48.387	

TAV. 12 - Popolazione residente che rientra giornalmente nella propria dimora abituale, secondo il luogo di lavoro o di studio

Codice dei Comuni	COMUNI	OCCUPATI		SCOLARI E STUDENTI		PERSONE CHE FREQUENTANO UN CORSO DI FORMAZIONE PROFESSIONALE		TOTALE	
		Nello stesso Comune	Fuori del Comune	Nello stesso Comune	Fuori del Comune	Nello stesso Comune	Fuori del Comune	Nello stesso Comune	Fuori del Comune
001	AGORDO	1.236	178	670	143	—	—	1.906	321
002	ALANO DI PIAVE	320	261	314	75	—	1	634	337
003	ALLEGHE	306	102	181	30	—	—	487	132
004	ARSIE'	404	193	302	103	—	—	706	296
005	AURONZO DI CADORE	875	176	597	76	—	—	1.472	252
006	BELLUNO	10.041	1.806	7.022	202	38	—	17.101	2.008
007	BORCA DI CADORE	136	73	61	74	1	—	198	147
008	CALALZO DI CADORE	723	231	326	127	2	—	1.051	358
023	CANALE D'AGORDO	100	162	147	74	—	—	247	236
009	CASTELLO LAVAZZO	174	307	285	83	2	2	461	392
010	CENCENIGHE AGORDINO	250	103	215	46	1	—	466	149
011	CESIOMAGGIORE	306	583	515	187	—	—	821	770
012	CHIES D'ALPAGO	121	190	235	40	1	—	357	230
013	CIBIANA DI CADORE	102	23	38	44	2	—	142	67
014	COLLE SANTA LUCIA	40	18	52	28	5	—	97	46
015	COMELICO SUPERIORE	361	75	409	60	1	—	771	135
016	CORTINA D'AMPEZZO	2.494	42	1.422	72	4	—	3.920	114
017	DANTA	74	55	80	33	—	—	154	88
018	DOMEGGE DI CADORE	730	146	358	132	2	—	1.090	278
019	FALCADE	341	120	336	102	1	—	678	222
020	FARRA D'ALPAGO	242	354	309	148	—	—	551	502
021	FELTRE	4.641	1.365	3.499	249	19	—	8.159	1.614
022	FONZASO	493	278	474	110	—	—	967	388
024	FORNO DI ZOLDO	246	38	456	18	—	—	702	56
025	GOSALDO	83	123	135	12	—	—	218	135
026	LAMON	434	205	553	129	3	—	990	334
027	LA VALLE AGORDINA	72	193	132	104	—	—	204	297
028	LENTIAI	521	241	361	123	1	—	883	364
029	LIMANA	618	566	561	145	—	1	1.179	712
030	LIVINALONGO DEL COL DI LANA	173	36	188	6	—	—	361	42
031	LONGARONE	992	278	824	161	—	—	1.816	439
032	LORENZAGO DI CADORE	93	77	107	14	1	—	201	91
033	LOZZO DI CADORE	357	207	228	51	1	—	586	258
034	MEL	1.404	590	877	238	—	1	2.281	829
035	OSPITALE DI CADORE	83	37	44	37	—	—	127	74
036	PEDAVERA	580	568	563	202	9	1	1.152	771
037	PERAROLO DI CADORE	46	54	1	35	1	—	48	89
038	PIEVE D'ALPAGO	208	213	190	183	—	—	398	396
039	PIEVE DI CADORE	924	407	648	108	1	—	1.573	515
040	PONTE NELLE ALPI	1.165	893	1.069	375	6	2	2.240	1.270
041	PUOS D'ALPAGO	262	277	336	97	2	—	600	374
042	QUERO	343	193	288	71	—	—	631	264
043	RIVAMONTE AGORDINO	131	113	81	39	—	—	212	152
044	ROCCA PIETORE	165	87	104	102	—	—	269	189
045	SAN GREGORIO NELLE ALPI	59	175	114	116	—	—	173	291
046	SAN NICOLO' DI COMELICO	83	35	37	34	—	—	120	69
047	SAN PIETRO DI CADORE	200	218	310	41	—	—	510	259
048	SANTA GIUSTINA	727	665	878	228	4	1	1.609	894
049	SAN TOMASO AGORDINO	59	106	70	67	—	—	129	173
050	SANTO STEFANO DI CADORE	542	290	441	24	—	—	983	314
051	SAN VITO DI CADORE	264	160	244	31	1	1	509	192
052	SAPPADA	199	40	231	15	2	—	432	55
053	SEDICO	1.173	889	1.139	258	3	—	2.315	1.147
054	SELVA DI CADORE	120	13	56	20	—	—	176	33
055	SEREN DEL GRAPPA	187	310	234	95	—	—	421	405
056	SOSPIROLO	263	415	479	113	—	—	742	528
057	SOVERZENE	79	69	59	50	—	—	138	119
058	SOVRAMONTE	198	166	237	74	1	1	436	241
059	TAIBON AGORDINO	209	228	177	162	1	—	387	390
060	TAMBRE	257	176	206	76	2	—	465	252
061	TRICHIANA	888	404	567	167	—	—	1.455	571
062	VALLADA AGORDINA	44	90	63	38	—	—	107	128
063	VALLE DI CADORE	297	196	190	121	1	—	488	317
064	VAS	65	128	86	50	—	—	151	178
065	VIGO DI CADORE	283	188	193	106	—	—	476	294
066	VODO CADORE	107	118	82	57	—	—	189	175
067	VOLTAGO AGORDINO	60	173	76	76	—	—	136	249
068	ZOLDO ALTO	129	42	94	47	1	—	224	89
069	ZOPPE' DI CADORE	25	4	33	18	—	—	58	22
	TOTALE PROVINCIA	39.927	17.535	31.889	6.572	120	11	71.938	24.118

TAV. 13 - Famiglie residenti per ampiezza della famiglia

Codice dei Comuni	COMUNI	FAMIGLIE CON COMPONENTI									
		1		2	3	4	5	6	7	8 e più	
		TOTALE	di cui non in coabitazione							Famiglie	Componenti
001	AGORDO	325	279	379	377	308	115	31	7	2	17
002	ALANO DI PIAVE	164	154	253	184	167	63	29	7	2	17
003	ALLEGHE	157	110	150	144	104	35	8	2	2	18
004	ARSIE'	348	315	365	259	180	93	23	2	3	24
005	AURONZO DI CADORE	295	291	317	286	252	120	49	11	8	66
006	BELLUNO	2.619	2.245	3.178	3.224	2.711	961	210	51	27	229
007	BORCA DI CADORE	70	64	54	78	54	14	5	1	—	—
008	CALALZO DI CADORE	166	155	210	227	162	60	17	6	2	18
023	CANALE D'AGORDO	150	136	156	104	92	39	16	5	—	—
009	CASTELLO LAVAZZO	129	118	162	176	140	56	19	7	3	25
010	CENCENIGHE AGORDINO	163	156	146	123	109	42	11	6	3	24
011	CESIOMAGGIORE	327	316	354	317	276	117	45	11	10	83
012	CHIES D'ALPAGO	131	128	167	129	123	58	19	5	2	20
013	CIBIANA DI CADORE	112	112	91	65	43	12	2	1	—	—
014	COLLE SANTA LUCIA	35	26	33	33	30	16	9	7	6	53
015	COMELICO SUPERIORE	271	261	283	198	224	79	45	9	6	50
016	CORTINA D'AMPEZZO	626	569	614	580	613	238	73	20	9	78
017	DANTA	56	56	55	49	50	12	8	1	1	8
018	DOMEGGE DI CADORE	236	213	234	217	224	65	11	9	—	—
019	FALCADE	213	204	219	183	164	80	13	6	2	19
020	FARRA D'ALPAGO	219	207	232	203	196	91	20	6	3	25
021	FELTRE	1.486	1.353	1.744	1.678	1.505	347	154	57	16	144
022	FONZASO	281	266	282	264	239	105	31	7	4	33
024	FORNO DI ZOLDO	248	240	262	245	221	105	29	6	8	69
025	GOSALDO	158	158	113	92	52	35	15	2	5	43
026	LAMON	391	364	334	285	258	129	37	16	11	95
027	LA VALLE AGORDINA	133	123	131	120	90	26	11	1	—	—
028	LENTIAI	211	186	237	223	225	68	24	1	1	9
029	LIMANA	225	202	336	356	273	110	36	11	9	78
030	LIVINALONGO DEL COL DI LANA	79	79	92	92	87	49	26	19	12	110
031	LONGARONE	237	200	318	372	356	137	33	13	2	17
032	LORENZAGO DI CADORE	57	57	61	45	46	26	5	1	1	8
033	LOZZO DI CADORE	137	137	163	133	114	44	15	6	1	8
034	MEL	408	390	549	542	477	218	62	26	7	58
035	OSPITALE DI CADORE	60	53	52	25	34	6	4	—	1	8
036	PEDAVENA	303	267	382	354	258	120	35	12	5	42
037	PERAROLO DI CADORE	46	46	38	31	21	6	5	—	—	—
038	PIEVE D'ALPAGO	168	160	198	149	162	67	14	1	3	25
039	PIEVE DI CADORE	307	295	378	344	284	108	28	13	4	33
040	PONTE NELLE ALPI	441	402	647	631	580	196	49	7	6	50
041	PUOS D'ALPAGO	147	139	167	197	167	72	19	9	1	9
042	QUERO	151	147	191	181	149	61	16	5	4	32
043	RIVAMONTE AGORDINO	113	111	93	77	49	22	9	2	1	10
044	ROCCA PIETORE	161	157	166	148	119	49	11	4	2	17
045	SAN GREGORIO NELLE ALPI	136	129	127	104	101	42	17	6	2	17
046	SAN NICOLO' DI COMELICO	36	35	36	37	26	11	5	3	2	18
047	SAN PIETRO DI CADORE	233	210	211	159	144	63	10	9	5	46
048	SANTA GIUSTINA	407	382	490	469	437	149	64	12	4	35
049	SAN TOMASO AGORDINO	134	105	112	83	63	23	6	4	—	—
050	SANTO STEFANO DI CADORE	232	232	226	234	218	87	33	11	2	23
051	SAN VITO DI CADORE	116	99	121	109	100	56	13	3	2	16
052	SAPPADA	99	99	115	114	79	45	14	8	2	17
053	SEDICO	430	421	629	690	577	201	56	19	9	78
054	SELVA DI CADORE	70	59	65	41	39	13	5	—	1	12
055	SEREN DEL GRAPPA	261	249	250	212	155	70	20	4	2	16
056	SOSPIROLO	270	259	311	305	226	108	36	10	1	8
057	SOVERZENE	24	18	24	41	44	12	2	—	—	—
058	SOVRAMONTE	225	218	183	139	118	62	21	8	1	9
059	TAIBON AGORDINO	131	126	182	149	114	40	19	4	5	40
060	TAMBRE	132	130	165	117	123	63	18	2	4	33
061	TRICHIANA	232	224	354	357	296	103	43	14	9	76
062	VALLADA AGORDINA	76	76	77	47	51	20	3	—	—	—
063	VALLE DI CADORE	221	203	242	165	134	50	18	3	2	19
064	VAS	79	79	61	72	55	28	10	2	3	25
065	VIGO DI CADORE	193	160	184	150	114	46	8	—	2	16
066	VODO CADORE	65	65	100	70	59	30	9	3	3	24
067	VOLTAGO AGORDINO	142	123	105	87	81	18	6	2	1	8
068	ZOLDO ALTO	118	118	122	105	82	53	11	2	1	8
069	ZOPPE' DI CADORE	38	38	33	20	26	12	4	2	1	9
	TOTALE PROVINCIA	16.860	15.504	19.111	17.816	15.450	6.077	1.782	530	259	2.225

TAV. 14 - Famiglie residenti secondo

Codice dei Comuni	COMUNI	FAMIGLIE					
		CONIUGI				CONIUGI	
		TOTALE		di cui con altre persone		TOTALE	
		Famiglie	Componenti	Famiglie	Componenti	Famiglie	Componenti
001	AGORDO	279	573	15	45	751	2.896
002	ALANO DI PIAVE	189	387	9	27	393	1.569
003	ALLEGHE	105	216	5	16	255	972
004	ARSIE'	237	489	13	41	476	1.833
005	AURONZO DI CADORE	197	406	11	34	615	2.507
006	BELLUNO	2.350	4.823	106	335	6.431	24.564
007	BORCA DI CADORE	33	66	—	—	125	466
008	CALALZO DI CADORE	140	289	9	27	425	1.630
023	CANALE D'AGORDO	110	224	3	10	223	897
009	CASTELLO LAVAZZO	112	231	7	21	356	1.398
010	CENCENIGHE AGORDINO	105	213	3	9	264	1.039
011	CESIOMAGGIORE	247	514	15	50	672	2.692
012	CHIES D'ALPAGO	121	255	9	31	297	1.193
013	CIBIANA DI CADORE	68	143	7	21	91	338
014	COLLE SANTA LUCIA	16	32	—	—	83	383
015	COMELICO SUPERIORE	167	340	5	16	485	1.976
016	CORTINA D'AMPEZZO	405	827	17	51	1.331	5.337
017	DANTA	30	60	—	—	100	393
018	DOMEGGE DI CADORE	139	287	7	23	458	1.772
019	FALCADE	169	350	12	36	395	1.562
020	FARRA D'ALPAGO	160	334	13	40	460	1.835
021	FELTRE	1.260	2.621	82	265	3.509	13.702
022	FONZASO	190	395	14	43	561	2.235
024	FORNO DI ZOLDO	189	394	13	42	530	2.127
025	GOSALDO	64	135	7	21	163	671
026	LAMON	224	464	14	44	642	2.620
027	LA VALLE AGORDINA	87	185	10	31	212	806
028	LENTIAI	167	339	5	15	498	1.926
029	LIMANA	252	524	19	58	712	2.795
030	LIVINALONGO DEL COL DI LANA	59	120	2	6	220	1.003
031	LONGARONE	243	511	22	69	820	3.222
032	LORENZAGO DI CADORE	37	78	3	10	107	430
033	LOZZO DI CADORE	102	212	7	22	271	1.074
034	MEL	407	857	36	115	1.143	4.568
035	OSPITALE DI CADORE	30	60	—	—	62	239
036	PEDAVENA	283	576	7	24	708	2.765
037	PERAROLO DI CADORE	30	64	4	12	50	195
038	PIEVE D'ALPAGO	152	319	14	43	345	1.373
039	PIEVE DI CADORE	264	548	14	48	678	2.642
040	PONTE NELLE ALPI	478	978	20	62	1.352	5.179
041	PUOS D'ALPAGO	112	232	8	24	400	1.580
042	QUERO	142	299	10	35	357	1.395
043	RIVAMONTE AGORDINO	49	99	1	3	135	528
044	ROCCA PIETORE	104	213	5	15	279	1.071
045	SAN GREGORIO NELLE ALPI	78	160	4	12	236	951
046	SAN NICOLO' DI COMELICO	22	45	1	3	72	295
047	SAN PIETRO DI CADORE	122	248	4	12	347	1.385
048	SANTA GIUSTINA	364	745	16	49	1.012	3.965
049	SAN TOMASO AGORDINO	74	151	2	7	161	618
050	SANTO STEFANO DI CADORE	145	301	11	33	490	1.965
051	SAN VITO DI CADORE	82	166	2	6	244	986
052	SAPPADA	75	152	2	6	233	938
053	SEDICO	463	968	36	114	1.368	5.304
054	SELVA DI CADORE	43	89	3	9	81	328
055	SEREN DEL GRAPPA	162	329	5	15	385	1.483
056	SOSPIROLO	229	477	15	49	603	2.351
057	SOVERZENE	21	46	3	10	92	347
058	SOVRAMONTE	122	253	7	23	288	1.166
059	TAIBON AGORDINO	127	260	5	16	295	1.166
060	TAMBRE	120	249	8	25	300	1.216
061	TRICHIANA	250	507	7	21	736	2.895
062	VALLADA AGORDINA	51	106	4	12	102	398
063	VALLE DI CADORE	146	293	1	3	340	1.323
064	VAS	45	103	9	31	138	561
065	VIGO DI CADORE	115	235	5	15	287	1.084
066	VODO CADORE	51	109	5	17	149	604
067	VOLTAGO AGORDINO	69	142	4	12	169	646
068	ZOLDO ALTO	73	150	4	12	219	871
069	ZOPPE' DI CADORE	15	33	2	7	51	215
	TOTALE PROVINCIA	13.368	27.599	748	2.359	36.838	144.459

la tipologia della famiglia

COMPOSTE DA		UN GENITORE E FIGLI				ALTRO TIPO DI FAMIGLIA		TOTALE		Codice dei Comuni
E FIGLI		TOTALE		di cui con altre persone		Famiglie	Componenti	Famiglie	Componenti	
di cui con altre persone		Famiglie	Componenti	Famiglie	Componenti					
Famiglie	Componenti	Famiglie	Componenti	Famiglie	Componenti	Famiglie	Componenti	Famiglie	Componenti	
46	230	129	339	20	65	385	465	1.544	4.273	001
58	307	73	215	24	92	214	274	869	2.445	002
19	94	53	143	10	35	189	229	602	1.560	003
66	336	133	359	20	85	427	535	1.273	3.216	004
64	334	153	448	28	111	373	471	1.338	3.832	005
397	1.973	1.197	3.257	186	713	3.003	3.498	12.981	36.142	006
7	33	37	108	6	22	81	95	276	735	007
30	152	73	187	12	41	212	271	850	2.377	008
8	40	61	158	6	23	168	189	562	1.468	023
47	245	47	136	15	60	177	244	692	2.009	009
23	113	44	125	11	47	190	225	603	1.602	010
89	469	141	403	33	133	397	496	1.457	4.105	011
53	271	40	126	11	53	176	229	634	1.803	012
7	34	35	100	8	29	132	159	326	740	013
12	73	31	96	4	23	39	45	169	556	014
28	152	102	303	22	96	361	486	1.115	3.105	015
108	557	274	768	53	204	763	960	2.773	7.892	016
4	17	29	90	7	29	73	93	232	636	017
30	143	102	267	18	67	297	379	996	2.705	018
32	166	65	186	13	53	251	297	880	2.395	019
69	346	77	202	12	47	273	347	970	2.718	020
329	1.653	614	1.707	108	416	1.804	2.200	7.187	20.230	021
50	254	114	329	30	118	348	427	1.213	3.386	022
68	354	92	280	22	99	313	400	1.124	3.201	024
21	104	62	170	7	28	183	214	472	1.190	025
70	363	142	403	33	138	453	533	1.461	4.020	026
6	28	48	124	10	33	165	203	512	1.318	027
52	253	62	157	9	32	263	332	990	2.754	028
95	488	102	288	21	78	290	371	1.356	3.978	029
46	270	63	235	18	91	114	173	456	1.531	030
59	295	120	320	14	53	285	351	1.468	4.404	031
8	46	32	90	9	38	66	75	242	673	032
22	108	54	149	14	50	186	243	613	1.678	033
180	926	149	461	59	223	590	856	2.289	6.742	034
8	40	21	54	3	11	69	84	182	437	035
73	377	115	318	22	88	363	438	1.469	4.097	036
7	33	14	38	2	6	53	62	147	359	037
53	265	55	153	11	46	210	265	762	2.110	038
47	239	148	400	27	103	376	473	1.466	4.063	039
110	527	192	514	29	113	535	650	2.557	7.321	040
48	241	72	216	17	65	195	258	779	2.286	041
50	257	72	215	18	74	187	231	758	2.140	042
14	76	49	134	11	41	133	153	366	914	043
32	149	72	223	20	91	205	262	660	1.769	044
32	166	51	152	13	56	170	214	535	1.477	045
12	66	14	41	3	10	48	66	156	447	046
26	136	70	189	11	40	295	370	834	2.192	047
94	476	169	490	39	160	487	590	2.032	5.790	048
7	36	43	105	3	13	147	164	425	1.038	049
62	329	112	330	29	114	296	395	1.043	2.991	050
11	54	55	159	8	27	139	169	520	1.480	051
22	117	41	118	10	40	127	161	476	1.369	052
171	857	218	612	55	200	562	734	2.611	7.618	053
6	31	28	72	2	9	82	97	234	586	054
43	213	123	360	27	106	304	359	974	2.531	055
90	458	91	272	34	133	344	445	1.267	3.545	056
4	19	8	22	2	6	26	28	147	443	057
40	202	85	247	15	62	262	315	757	1.981	058
25	131	64	162	8	29	158	192	644	1.780	059
54	283	45	121	8	31	159	189	624	1.775	060
84	452	126	350	18	72	296	390	1.408	4.142	061
6	28	30	78	5	21	91	111	274	693	062
20	107	80	195	8	30	269	323	835	2.134	063
23	113	35	102	8	30	92	110	310	876	064
2	10	82	206	4	18	213	236	697	1.761	065
22	115	42	115	5	18	97	132	339	960	066
9	45	42	110	2	8	162	187	442	1.085	067
26	132	48	134	8	31	154	203	494	1.358	068
10	52	16	51	3	15	54	76	136	375	069
3.546	18.059	7.078	19.787	1.361	5.342	20.601	25.497	77.885	217.342	

TAV. 15 - Abitazioni in complesso (occupate)

Codice dei Comuni	COMUNI	ABITAZIONI OCCUPATE								
		NUMERO	Superficie m ²	STANZE				Numero medio di stanze per abitazione	OCCU	
				Adibite esclusivamente o promiscuamente ad abitazione	Cucine	Adibite esclusivamente ad altro uso	TOTALE		Famiglie	Componenti
001	AGORDO	1.477	126.653	5.174	1.455	90	6.719	4,5	1.541	4.266
002	ALANO DI PIAVE	846	80.054	3.435	844	75	4.354	5,1	869	2.445
003	ALLEGHE	547	41.938	1.843	519	25	2.387	4,4	602	1.560
004	ARSIE'	1.210	95.943	4.014	1.229	76	5.319	4,4	1.273	3.216
005	AURONZO DI CADORE	1.330	101.749	4.855	1.167	108	6.130	4,6	1.338	3.832
006	BELLUNO	12.505	1.139.563	47.003	11.252	602	56.857	4,7	12.967	36.121
007	BORCA DI CADORE	264	21.305	938	213	17	1.168	4,4	275	734
008	CALALZO DI CADORE	838	67.348	2.962	766	77	3.805	4,5	850	2.377
023	CANALE D'AGORDO	543	38.717	1.804	536	42	2.382	4,4	561	1.467
009	CASTELLO LAVAZZO	664	55.047	2.388	680	22	3.090	4,7	691	2.006
010	CENCENIGHE AGORDINO	591	40.856	1.983	578	26	2.587	4,4	603	1.602
011	CESIOMAGGIORE	1.443	123.666	5.412	1.296	120	6.828	4,7	1.456	4.104
012	CHIES D'ALPAGO	622	51.506	2.431	623	81	3.135	5,0	633	1.802
013	CIBIANA DI CADORE	324	22.533	1.079	330	13	1.422	4,4	326	740
014	COLLE SANTA LUCIA	145	13.166	656	134	30	820	5,7	169	556
015	COMELICO SUPERIORE	1.097	77.407	3.530	1.039	100	4.669	4,3	1.115	3.105
016	CORTINA D'AMPEZZO	2.703	222.467	9.454	2.386	198	12.038	4,5	2.768	7.885
017	DANTA	232	15.995	787	198	11	996	4,3	232	636
018	DOMEGGE DI CADORE	964	80.857	3.576	879	111	4.566	4,7	995	2.702
019	FALCADE	870	56.101	2.701	805	20	3.526	4,1	880	2.395
020	FARRA D'ALPAGO	953	79.763	3.532	862	77	4.471	4,7	970	2.718
021	FELTRE	6.986	613.466	25.926	6.432	196	32.554	4,7	7.159	20.174
022	FONZASO	1.185	96.011	4.213	1.085	117	5.415	4,6	1.213	3.386
024	FORNO DI ZOLDO	1.118	98.035	4.484	1.023	72	5.579	5,0	1.124	3.201
025	GOSALDO	472	33.854	1.607	465	23	2.095	4,4	472	1.190
026	LAMON	1.407	107.464	4.795	1.344	56	6.195	4,4	1.446	4.000
027	LA VALLE AGORDINA	491	35.544	1.619	459	27	2.105	4,3	511	1.317
028	LENTIAI	957	81.756	3.631	868	57	4.556	4,8	988	2.751
029	LIMANA	1.318	114.646	4.861	1.125	85	6.071	4,6	1.353	3.931
030	LIVINALONGO DEL COL DI LANA	456	38.447	1.797	437	26	2.260	5,0	456	1.571
031	LONGARONE	1.404	128.164	5.445	1.339	82	6.866	4,9	1.485	4.396
032	LORENZAGO DI CADORE	241	21.001	1.003	247	22	1.272	5,3	242	673
033	LOZZO DI CADORE	613	46.843	2.258	499	63	2.820	4,6	613	1.678
034	MEL	2.224	196.903	8.374	1.844	18	10.236	4,6	2.288	6.738
035	OSPITALE DI CADORE	173	14.555	641	168	4	813	4,7	182	437
036	PEDAVENA	1.407	111.142	4.930	1.294	78	6.302	4,5	1.468	4.096
037	PERAROLO DI CADORE	147	12.294	565	142	22	729	5,0	147	359
038	PIEVE D'ALPAGO	752	70.565	3.199	746	16	3.961	5,3	762	2.110
039	PIEVE DI CADORE	1.452	126.834	5.317	1.362	106	6.785	4,7	1.466	4.063
040	PONTE NELLE ALPI	2.502	223.612	9.796	2.289	199	12.284	4,9	2.557	7.321
041	PUOS D'ALPAGO	761	66.251	3.033	695	85	3.813	5,0	779	2.286
042	QUERO	737	63.851	2.707	744	32	3.483	4,7	757	2.137
043	RIVAMONTE AGORDINO	363	26.357	1.218	347	33	1.598	4,4	366	914
044	ROCCA PIETORE	649	62.931	2.758	664	100	3.522	5,4	659	1.766
045	SAN GREGORIO NELLE ALPI	519	43.448	1.974	483	63	2.520	4,9	532	1.474
046	SAN NICOLO' DI COMELICO	155	12.406	590	155	11	756	4,9	156	447
047	SAN PIETRO DI CADORE	805	53.752	2.652	710	52	3.414	4,2	831	2.186
048	SANTA GIUSTINA	1.993	178.084	7.724	1.944	195	9.863	4,9	2.032	5.790
049	SAN TOMASO AGORDINO	390	24.807	1.302	389	13	1.704	4,4	424	1.037
050	SANTO STEFANO DI CADORE	1.043	80.034	3.509	955	41	4.505	4,3	1.043	2.991
051	SAN VITO DI CADORE	480	40.675	1.811	440	23	2.274	4,7	505	1.447
052	SAPPADA	476	33.992	1.379	463	15	1.857	3,9	476	1.369
053	SEDICO	2.593	232.961	10.074	2.396	200	12.670	4,9	2.611	7.618
054	SILVA DI CADORE	223	15.534	701	216	5	922	4,1	234	586
055	SEREN DEL GRAPPA	950	69.617	3.000	935	44	3.979	4,2	974	2.531
056	SOSPIROLO	1.232	108.524	4.717	1.125	94	5.936	4,8	1.265	3.543
057	SOVERZENE	137	12.107	594	130	2	726	5,3	147	443
058	SOVRAMONTE	748	56.319	2.776	748	72	3.596	4,8	757	1.981
059	TAIBON AGORDINO	634	44.015	1.983	605	30	2.618	4,1	644	1.780
060	TAMBRE	618	52.075	2.342	620	50	3.012	4,9	624	1.775
061	TRICHIANA	1.380	120.213	4.896	1.215	51	6.162	4,5	1.408	4.142
062	VALLADA AGORDINA	274	20.350	1.051	275	33	1.359	5,0	274	693
063	VALLE DI CADORE	815	66.227	3.029	788	55	3.872	4,8	835	2.134
064	VAS	309	22.247	989	312	29	1.330	4,3	310	876
065	VIGO DI CADORE	651	48.936	2.375	626	36	3.037	4,7	694	1.757
066	VODO CADORE	338	30.455	1.399	312	36	1.747	5,2	339	960
067	VOLTAGO AGORDINO	417	31.079	1.435	414	26	1.875	4,5	442	1.085
068	ZOLDO ALTO	492	40.426	1.790	484	26	2.300	4,7	494	1.358
069	ZOPPE' DI CADORE	135	11.108	543	134	5	682	5,1	136	375
	TOTALE PROVINCIA	75.790	6.392.551	278.369	70.283	4.647	353.299	4,7	77.774	217.142

e non occupate); altri tipi di alloggio

PANTI		ABITAZIONI NON OCCUPATE				TOTALE			ALTRI TIPI DI ALLOGGIO			Codice dei Comuni
Numero medio occupanti per abitazione	Numero medio occupanti per stanza	NUMERO	di cui con persone temporaneamente presenti	STANZE	Numero medio stanze per abitazione	NUMERO	STANZE	Numero medio stanze per abitazione	NUMERO	OCCUPANTI		
										Famiglie	Componenti	
2,9	0,6	506	27	1.883	3,7	1.983	8.602	4,3	2	3	7	001
2,9	0,6	399	9	1.794	4,5	1.245	6.148	4,9	—	—	—	002
2,9	0,7	549	7	2.059	3,8	1.096	4.446	4,1	—	—	—	003
2,7	0,6	963	12	3.516	3,7	2.173	8.835	4,1	—	—	—	004
2,9	0,6	1.702	3	6.315	3,7	3.032	12.445	4,1	—	—	—	005
2,9	0,6	2.977	32	10.997	3,7	15.482	69.854	4,5	13	14	21	006
2,8	0,6	757	14	2.786	3,7	1.021	3.954	3,9	1	1	1	007
2,8	0,6	453	11	1.844	4,1	1.291	5.649	4,4	—	—	—	008
2,7	0,6	527	1	2.035	3,9	1.070	4.417	4,1	1	1	1	023
3,0	0,7	144	1	650	4,5	808	3.740	4,6	1	1	3	009
2,7	0,6	344	5	1.212	3,5	935	3.799	4,1	—	—	—	010
2,8	0,6	506	7	2.002	4,0	1.949	8.830	4,5	1	1	1	011
2,9	0,6	291	1	1.307	4,5	913	4.442	4,9	1	1	1	012
2,3	0,5	219	7	855	3,9	543	2.277	4,2	—	—	—	013
3,8	0,7	118	—	549	4,7	263	1.369	5,2	—	—	—	014
2,8	0,7	479	7	1.811	3,8	1.576	6.480	4,1	—	—	—	015
2,9	0,7	3.582	22	18.416	5,1	6.285	30.454	4,8	5	5	7	016
2,7	0,6	81	—	365	4,5	313	1.361	4,3	—	—	—	017
2,8	0,6	375	4	1.534	4,1	1.339	6.100	4,6	1	1	3	018
2,8	0,7	1.320	3	5.130	3,9	2.190	8.656	4,0	—	—	—	019
2,9	0,6	458	11	1.878	4,1	1.411	6.349	4,5	—	—	—	020
2,9	0,6	1.354	65	5.498	4,1	8.340	38.052	4,6	27	28	56	021
2,9	0,6	427	8	1.670	3,9	1.612	7.085	4,4	—	—	—	022
2,9	0,6	503	4	2.206	4,4	1.621	7.785	4,8	—	—	—	024
2,5	0,6	388	1	1.645	4,2	860	3.740	4,3	—	—	—	025
2,8	0,7	1.183	7	4.410	3,7	2.590	10.605	4,1	15	15	20	026
2,7	0,6	201	8	781	3,9	692	2.886	4,2	1	1	1	027
2,9	0,6	466	5	1.893	4,1	1.423	6.449	4,5	2	2	3	028
3,0	0,7	410	9	1.614	3,9	1.728	7.685	4,4	2	3	7	029
3,4	0,7	129	—	579	4,5	585	2.839	4,9	—	—	—	030
3,1	0,6	275	—	1.153	4,2	1.679	8.019	4,8	3	3	8	031
2,8	0,5	293	10	1.313	4,5	534	2.585	4,8	—	—	—	032
2,7	0,6	221	—	846	3,8	834	3.666	4,4	—	—	—	033
3,0	0,7	807	9	3.338	4,1	3.031	13.574	4,5	1	1	4	034
2,5	0,5	104	2	451	4,3	277	1.264	4,6	—	—	—	035
2,9	0,7	416	6	1.568	3,8	1.823	7.870	4,3	1	1	1	036
2,4	0,5	218	1	1.161	5,3	365	1.890	5,2	—	—	—	037
2,8	0,5	390	10	1.912	4,9	1.142	5.873	5,1	—	—	—	038
2,8	0,6	1.035	5	4.366	4,2	2.487	11.151	4,5	—	—	—	039
2,9	0,6	713	8	2.957	4,1	3.215	15.241	4,7	—	—	—	040
3,0	0,6	245	2	1.080	4,4	1.006	4.893	4,9	—	—	—	041
2,9	0,6	256	8	1.047	4,1	993	4.530	4,6	1	1	3	042
2,5	0,6	263	1	945	3,6	626	2.543	4,1	—	—	—	043
2,7	0,5	761	12	2.903	3,8	1.410	6.425	4,6	1	1	3	044
2,8	0,6	311	5	1.258	4,0	830	3.778	4,6	3	3	3	045
2,9	0,6	142	—	624	4,4	297	1.380	4,6	—	—	—	046
2,7	0,7	414	2	1.393	3,4	1.219	4.807	3,9	3	3	6	047
2,9	0,6	649	22	2.833	4,4	2.642	12.696	4,8	—	—	—	048
2,7	0,6	233	1	935	4,0	623	2.639	4,2	1	1	1	049
2,9	0,7	496	—	1.828	3,7	1.539	6.333	4,1	—	—	—	050
3,0	0,6	1.028	18	4.231	4,1	1.508	6.505	4,3	15	15	33	051
2,9	0,7	941	3	3.374	3,6	1.417	5.231	3,7	—	—	—	052
2,9	0,6	594	5	2.658	4,5	3.187	15.328	4,8	—	—	—	053
2,6	0,6	517	2	1.610	3,1	740	2.532	3,4	—	—	—	054
2,7	0,6	437	8	1.605	3,7	1.387	5.584	4,0	—	—	—	055
2,9	0,6	283	5	1.245	4,4	1.515	7.181	4,7	2	2	2	056
3,2	0,6	31	—	155	5,0	168	881	5,2	—	—	—	057
2,6	0,6	697	—	2.749	3,9	1.445	6.345	4,4	—	—	—	058
2,8	0,7	293	—	1.067	3,6	927	3.685	4,0	—	—	—	059
2,9	0,6	811	5	3.238	4,0	1.429	6.250	4,4	—	—	—	060
3,0	0,7	530	19	2.197	4,1	1.910	8.359	4,4	—	—	—	061
2,5	0,5	329	4	1.401	4,3	603	2.760	4,6	—	—	—	062
2,6	0,6	368	4	1.537	4,2	1.183	5.409	4,6	—	—	—	063
2,8	0,7	170	2	633	3,7	479	1.963	4,1	—	—	—	064
2,7	0,6	573	—	2.820	4,9	1.224	5.857	4,8	3	3	4	065
2,8	0,6	219	2	920	4,2	557	2.667	4,8	—	—	—	066
2,6	0,6	400	1	1.706	4,3	817	3.581	4,4	—	—	—	067
2,8	0,6	720	5	2.698	3,7	1.212	4.998	4,1	—	—	—	068
2,8	0,6	85	—	343	4,0	220	1.025	4,7	—	—	—	069
2,9	0,6	39.079	478	159.332	4,1	114.869	512.631	4,5	107	111	200	

TAV. 16 - Abitazioni occupate

Codice dei Comuni	COMUNI	PROPRIETÀ							ABITAZIONI	Superficie m ²
		ABITAZIONI	Superficie m ²	Superficie media per abitazione	STANZE		OCCUPANTI			
					TOTALE	Adibite esclusivamente o promiscuamente ad abitazione	Famiglie	Componenti		
001	AGORDO	1.000	88.084	88,1	4.680	3.612	1.051	2.856	388	31.671
002	ALANO DI PIAVE	665	64.798	97,4	3.496	2.760	685	1.941	140	11.286
003	ALLEGHE	440	34.025	77,3	1.954	1.516	485	1.256	75	5.656
004	ARSIE'	1.080	86.588	80,2	4.791	3.630	1.140	2.868	88	6.191
005	AURONZO DI CADORE	1.026	81.231	79,2	4.881	3.882	1.030	2.899	220	14.673
006	BELLUNO	6.981	673.588	96,5	34.796	27.966	7.295	20.182	4.800	402.812
007	BORCA DI CADORE	166	13.899	83,7	753	606	175	446	62	4.365
008	CALALZO DI CADORE	535	43.614	81,5	2.501	1.942	545	1.437	212	16.216
023	CANALE D'AGORDO	481	34.095	70,9	2.116	1.607	497	1.300	23	1.851
009	CASTELLO LAVAZZO	529	44.901	84,9	2.514	1.951	554	1.585	96	7.166
010	CENCENIGHE AGORDINO	502	34.655	69,0	2.228	1.714	514	1.339	56	3.990
011	CESIOMAGGIORE	1.180	104.525	88,6	5.743	4.570	1.191	3.347	182	12.955
012	CHIES D'ALPAGO	575	47.894	83,3	2.929	2.275	586	1.663	18	1.399
013	CIBIANA DI CADORE	270	19.064	70,6	1.227	936	272	613	30	1.937
014	COLLE SANTA LUCIA	133	12.298	92,5	767	619	157	518	4	327
015	COMELICO SUPERIORE	974	69.928	71,8	4.206	3.187	989	2.756	85	4.936
016	CORTINA D'AMPEZZO	1.616	145.876	90,3	7.726	6.095	1.660	4.650	838	60.120
017	DANTA	201	14.166	70,5	882	699	201	549	9	670
018	DOMEGGE DI CADORE	765	66.318	86,7	3.743	2.938	793	2.110	134	9.687
019	FALCADE	762	49.106	64,4	3.096	2.371	771	2.069	59	4.036
020	FARRA D'ALPAGO	821	68.916	83,9	3.900	3.094	836	2.360	82	6.754
021	FELTRE	4.758	430.533	90,5	22.946	18.402	4.901	13.687	1.849	152.326
022	FONZASO	937	77.802	83,0	4.391	3.432	963	2.660	168	12.402
024	FORNO DI ZOLDO	947	85.565	90,4	4.899	3.954	949	2.690	122	9.135
025	GOSALDO	393	28.585	72,7	1.781	1.370	393	976	37	2.507
026	LAMON	1.172	90.735	77,4	5.299	4.114	1.205	3.308	165	11.897
027	LA VALLE AGORDINA	440	32.160	73,1	1.908	1.472	460	1.176	28	1.832
028	LENTIAI	797	69.192	86,8	3.864	3.097	824	2.295	109	8.739
029	LIMANA	1.030	90.826	88,2	4.821	3.878	1.059	3.093	204	16.714
030	LIVINALONGO DEL COL DI LANA	371	32.591	87,8	1.929	1.548	371	1.279	53	3.369
031	LONGARONE	891	84.061	94,3	4.603	3.672	939	2.796	418	36.860
032	LORENZAGO DI CADORE	200	17.893	89,5	1.100	869	201	540	30	2.337
033	LOZZO DI CADORE	445	34.204	76,9	2.084	1.664	445	1.177	143	10.601
034	MEL	2.182	193.082	88,5	10.043	8.212	2.245	6.611	35	3.139
035	OSPITALE DI CADORE	132	11.280	85,5	635	501	138	312	32	2.391
036	PEDAVENA	1.099	88.262	80,3	5.025	3.946	1.153	3.174	236	17.237
037	PERAROLO DI CADORE	108	9.528	88,2	561	432	108	237	18	1.382
038	PIEVE D'ALPAGO	656	62.755	95,7	3.508	2.838	666	1.830	55	4.237
039	PIEVE DI CADORE	905	83.732	92,5	4.489	3.545	915	2.465	452	35.813
040	PONTE NELLE ALPI	1.821	165.604	90,9	9.202	7.349	1.868	5.271	496	42.602
041	PUOS D'ALPAGO	583	52.460	90,0	3.062	2.460	596	1.767	117	9.013
042	QUERO	665	57.964	87,2	3.172	2.475	685	1.936	57	4.565
043	RIVAMONTE AGORDINO	316	23.252	73,6	1.420	1.088	319	784	28	1.859
044	ROCCA PIETORE	567	56.424	99,5	3.136	2.462	576	1.523	44	3.565
045	SAN GREGORIO NELLE ALPI	428	36.466	85,2	2.127	1.662	440	1.205	52	3.730
046	SAN NICOLO' DI COMELICO	125	10.142	81,1	625	490	126	362	25	1.800
047	SAN PIETRO DI CADORE	683	46.523	68,1	2.977	2.314	705	1.835	52	3.057
048	SANTA GIUSTINA	1.518	138.256	91,1	7.737	6.061	1.552	4.340	384	31.161
049	SAN TOMASO AGORDINO	363	23.329	64,3	1.612	1.236	396	961	15	786
050	SANTO STEFANO DI CADORE	873	68.577	78,6	3.851	3.011	873	2.520	108	7.412
051	SAN VITO DI CADORE	328	29.488	89,9	1.619	1.298	348	984	110	7.510
052	SAPPADA	400	28.795	72,0	1.572	1.170	400	1.156	38	2.716
053	SEDICO	1.882	174.505	92,7	9.531	7.612	1.898	5.527	539	44.817
054	SELVA DI CADORE	188	12.876	68,5	775	588	196	493	19	1.385
055	SEREN DEL GRAPPA	822	61.093	74,3	3.486	2.641	846	2.175	95	5.780
056	SOSPIROLO	1.193	105.526	88,5	5.770	4.585	1.225	3.411	30	2.363
057	SOVERZENE	100	8.829	88,3	514	416	110	325	21	1.877
058	SOVRAMONTE	665	49.605	74,6	3.194	2.471	673	1.740	50	4.124
059	TAIBON AGORDINO	512	35.593	69,5	2.146	1.630	522	1.434	77	5.531
060	TAMBRE	531	45.576	85,8	2.638	2.057	536	1.560	49	3.720
061	TRICHIANA	1.105	98.006	88,7	5.033	4.004	1.133	3.379	208	16.547
062	VALLADA AGORDINA	255	18.490	72,5	1.268	983	255	627	10	715
063	VALLE DI CADORE	630	53.030	84,2	3.121	2.457	649	1.630	142	10.203
064	VAS	293	21.237	72,5	1.266	941	294	831	15	890
065	VIGO DI CADORE	552	42.063	76,2	2.626	2.054	592	1.481	57	4.001
066	VODO CADORE	266	25.114	94,4	1.437	1.156	267	769	52	3.762
067	VOLTAGO AGORDINO	360	27.045	75,1	1.631	1.256	385	911	27	1.981
068	ZOLDO ALTO	446	37.593	84,3	2.139	1.678	448	1.230	38	2.065
069	ZOPPE' DI CADORE	120	9.830	81,9	616	491	121	331	10	635
TOTALE PROVINCIA		56.755	4.883.644	86,0	272.118	215.010	58.396	161.548	14.720	1.171.788

per titolo di godimento

AFFITTO					ALTRO TITOLO							Codice dei Comuni
Superficie media per abitazione	STANZE		OCCUPANTI		ABITAZIONI	Superficie m ²	Superficie media per abitazione	STANZE		OCCUPANTI		
	TOTALE	Adibite esclusivamente o promiscuamente ad abitazione	Famiglie	Componenti				TOTALE	Adibite esclusivamente o promiscuamente ad abitazione	Famiglie	Componenti	
81,6	1.672	1.283	397	1.170	89	6.898	77,5	367	279	93	240	001
80,6	637	500	142	390	41	3.970	96,8	221	175	42	114	002
75,4	298	231	84	231	32	2.257	70,5	135	96	33	73	003
70,4	358	264	90	257	42	3.164	75,3	170	120	43	91	004
66,7	891	700	220	673	84	5.845	69,6	358	273	88	260	005
83,9	20.755	16.447	4.911	13.895	724	63.165	87,2	3.306	2.590	761	2.044	006
70,4	252	204	63	201	36	3.041	84,5	163	128	37	87	007
76,5	891	699	214	659	91	7.518	82,6	413	321	91	281	008
80,5	99	75	23	59	39	2.771	71,1	167	122	41	108	023
74,6	407	308	98	312	39	2.980	76,4	169	129	39	109	009
71,3	226	168	56	171	33	2.211	67,0	133	101	33	92	010
71,2	734	572	184	544	81	6.186	76,4	351	270	81	213	011
77,7	77	58	18	59	29	2.213	76,3	129	98	29	80	012
64,6	108	78	30	76	24	1.532	63,8	87	65	24	51	013
81,8	19	15	4	10	8	541	67,6	34	22	8	28	014
58,1	308	223	87	236	38	2.543	66,9	155	120	39	113	015
71,7	3.374	2.625	856	2.505	249	16.471	66,1	938	734	252	730	016
74,4	39	31	9	28	22	1.159	52,7	75	57	22	59	017
72,3	533	411	136	408	65	4.852	74,6	290	227	66	184	018
68,4	232	175	59	175	49	2.959	60,4	198	155	50	151	019
82,4	350	268	83	233	50	4.093	81,9	221	170	51	125	020
82,4	7.960	6.240	1.873	5.395	379	30.607	80,8	1.648	1.284	385	1.092	021
73,8	682	525	169	521	80	5.807	72,6	342	256	81	205	022
74,9	489	376	125	376	49	3.335	68,1	191	154	50	135	024
67,8	146	110	37	99	42	2.762	65,8	168	127	42	115	025
72,1	633	484	168	487	70	4.832	69,0	263	197	73	205	026
65,4	112	83	28	75	23	1.552	67,5	85	64	23	66	027
80,2	465	357	111	312	51	3.825	75,0	227	177	53	144	028
81,9	878	689	206	641	84	7.106	84,6	372	294	88	237	029
63,6	189	143	53	155	32	2.487	77,7	142	106	32	97	030
88,2	1.847	1.454	425	1.345	95	7.243	76,2	416	319	101	255	031
77,9	128	99	30	97	11	771	70,1	44	35	11	36	032
74,1	619	501	143	422	25	2.038	81,5	117	93	25	79	033
89,7	153	129	36	110	7	682	97,4	40	33	7	17	034
74,7	132	104	35	107	9	884	98,2	46	36	9	18	035
73,0	958	733	240	710	72	5.643	78,4	319	251	75	212	036
76,8	80	64	18	50	21	1.384	65,9	88	69	21	72	037
77,0	237	188	55	159	41	3.573	87,1	216	173	41	121	038
79,2	1.909	1.482	456	1.337	95	7.289	76,7	387	290	95	261	039
85,9	2.251	1.792	501	1.531	185	15.406	83,3	831	655	188	519	040
77,0	498	383	121	353	61	4.778	78,3	253	190	62	166	041
80,1	237	180	57	160	15	1.322	88,1	74	52	15	41	042
66,4	109	78	28	72	19	1.246	65,6	69	52	19	58	043
81,0	204	158	44	147	38	2.942	77,4	182	138	39	96	044
71,7	223	183	52	150	39	3.252	83,4	170	129	40	119	045
72,0	105	79	25	71	5	464	92,8	26	21	5	14	046
58,8	187	149	53	149	70	4.172	59,6	250	189	73	202	047
81,1	1.690	1.317	386	1.173	91	8.667	95,2	436	346	94	277	048
52,4	50	36	15	38	12	692	57,7	42	30	13	38	049
68,6	412	317	108	303	62	4.045	65,2	242	181	62	168	050
68,3	451	349	114	328	42	3.677	87,5	204	166	43	135	051
71,5	147	108	38	105	38	2.481	65,3	138	101	38	108	052
83,1	2.377	1.879	541	1.610	172	13.639	79,3	762	583	172	481	053
72,9	77	59	21	53	16	1.273	79,6	70	54	17	40	054
60,8	341	246	95	255	33	2.744	83,2	152	113	33	101	055
78,8	129	102	31	106	9	635	70,6	37	30	9	26	056
89,4	131	114	21	68	16	1.401	87,6	81	64	16	50	057
82,5	236	182	51	139	33	2.590	78,5	166	123	33	102	058
71,8	304	230	77	232	45	2.891	64,2	168	123	45	114	059
75,9	207	161	49	128	38	2.779	73,1	167	124	39	87	060
79,6	850	674	208	597	67	5.660	84,5	279	218	67	166	061
71,5	43	34	10	41	9	1.145	127,2	48	34	9	25	062
71,9	569	432	143	405	43	2.994	69,6	182	140	43	99	063
59,3	56	41	15	44	1	120	120,0	8	7	1	1	064
70,2	237	183	58	157	42	2.872	68,4	174	138	44	119	065
72,3	217	170	52	150	20	1.579	79,0	93	73	20	41	066
73,4	118	88	27	91	30	2.053	68,4	126	91	30	83	067
54,3	121	86	38	111	8	768	96,0	40	26	8	17	068
63,5	36	26	10	33	5	643	128,6	30	26	5	11	069
79,6	62.490	48.932	14.961	43.490	4.315	337.119	78,1	18.691	14.427	4.417	12.104	

TAV. 17 - Abitazioni occupate

Codice dei Comuni	COMUNI	EPOCA DI						
		Prima del 1919		1919 - 1945		1946 - 1960		1961
		Abitazioni	Stanze	Abitazioni	Stanze	Abitazioni	Stanze	Abitazioni
001	AGORDO	355	1.480	154	748	215	972	410
002	ALANO DI PIAVE	121	622	396	2.065	66	322	135
003	ALLEGHE	187	832	70	291	98	408	85
004	ARSIE'	450	1.813	98	429	168	818	252
005	AURONZO DI CADORE	522	2.316	146	669	302	1.417	181
006	BELLUNO	2.273	10.388	1.141	5.293	2.508	11.587	3.821
007	BORCA DI CADORE	60	264	11	49	68	290	61
008	CALALZO DI CADORE	174	723	95	445	260	1.182	209
023	CANALE D'AGORDO	127	515	74	321	218	988	55
009	CASTELLO LAVAZZO	246	1.097	47	212	99	476	155
010	CENCENIGHE AGORDINO	230	921	76	356	117	540	85
011	CESIOMAGGIORE	503	2.267	185	877	195	962	275
012	CHIES D'ALPAGO	151	770	107	534	159	827	107
013	CIBIANA DI CADORE	185	715	34	139	28	152	48
014	COLLE SANTA LUCIA	64	383	28	165	20	100	13
015	COMELICO SUPERIORE	606	2.446	117	467	147	661	154
016	CORTINA D'AMPEZZO	604	2.586	395	1.754	700	3.202	718
017	DANTA	114	455	27	102	53	261	22
018	DOMEGGE DI CADORE	273	1.196	99	456	181	873	284
019	FALCADE	300	1.090	81	342	208	870	184
020	FARRA D'ALPAGO	199	831	107	481	236	1.122	224
021	FELTRE	1.772	7.955	699	3.203	1.436	6.635	1.894
022	FONZASO	505	2.224	92	442	126	585	229
024	FORNO DI ZOLDO	391	1.727	154	806	148	841	235
025	GOSALDO	220	945	75	350	60	284	52
026	LAMON	370	1.515	158	649	260	1.209	313
027	LA VALLE AGORDINA	210	840	62	263	57	254	76
028	LENTIAI	267	1.242	85	383	106	476	201
029	LIMANA	251	1.093	141	638	251	1.105	337
030	LIVINALONGO DEL COL DI LANA	83	415	279	1.410	18	94	50
031	LONGARONE	247	1.140	81	387	166	775	608
032	LORENZAGO DI CADORE	159	831	6	31	17	98	28
033	LOZZO DI CADORE	272	1.159	46	267	98	471	113
034	MEL	575	2.594	266	1.222	363	1.668	557
035	OSPITALE DI CADORE	102	470	11	59	19	101	22
036	PEDAVENA	418	1.827	104	437	239	1.085	373
037	PERAROLO DI CADORE	91	455	2	13	8	45	23
038	PIEVE D'ALPAGO	192	984	95	519	183	963	142
039	PIEVE DI CADORE	415	1.818	114	573	290	1.413	406
040	PONTE NELLE ALPI	568	2.666	251	1.181	497	2.378	673
041	PUOS D'ALPAGO	182	931	122	607	134	657	219
042	QUERO	98	421	220	1.066	92	402	154
043	RIVAMONTE AGORDINO	210	873	34	169	56	255	24
044	ROCCA PIETORE	227	1.221	126	641	138	756	91
045	SAN GREGORIO NELLE ALPI	189	858	49	235	81	401	83
046	SAN NICOLO' DI COMELICO	52	254	19	115	51	223	13
047	SAN PIETRO DI CADORE	228	911	169	706	205	870	116
048	SANTA GIUSTINA	463	2.238	190	915	328	1.648	518
049	SAN TOMASO AGORDINO	186	816	57	243	74	321	44
050	SANTO STEFANO DI CADORE	293	1.255	198	806	310	1.363	129
051	SAN VITO DI CADORE	163	737	30	143	86	442	109
052	SAPPADA	159	587	103	403	74	271	83
053	SEDICO	509	2.494	276	1.330	549	2.586	616
054	SELVA DI CADORE	108	429	14	70	35	153	36
055	SEREN DEL GRAPPA	267	971	140	558	188	806	176
056	SOSPIROLO	333	1.546	176	845	252	1.175	270
057	SOVERZENE	9	46	12	62	51	289	40
058	SOVRAMONTE	202	889	66	309	180	920	152
059	TAIBON AGORDINO	203	714	62	255	108	466	140
060	TAMBRE	149	722	92	481	134	666	154
061	TRICHIANA	242	1.062	157	714	255	1.115	425
062	VALLADA AGORDINA	147	669	19	94	44	252	37
063	VALLE DI CADORE	391	1.772	67	326	65	337	124
064	VAS	99	400	68	275	32	137	42
065	VIGO DI CADORE	390	1.749	39	196	54	256	104
066	VODO CADORE	148	742	55	309	40	220	45
067	VOLTAGO AGORDINO	94	415	44	215	139	619	83
068	ZOLDO ALTO	181	817	68	363	68	323	80
069	ZOPPE' DI CADORE	64	288	6	51	6	35	29
	TOTALE PROVINCIA	20.838	92.437	8.887	41.530	14.217	66.474	17.946

per epoca di costruzione

COSTRUZIONE									Codice dei Comuni
1971	1972 - 1975		1976 - 1980		dopo il 1980		TOTALE		
Stanze	Abitazioni	Stanze	Abitazioni	Stanze	Abitazioni	Stanze	Abitazioni	Stanze	
1.918	194	903	132	617	17	81	1.477	6.719	001
712	67	327	52	255	9	51	846	4.354	002
379	42	195	60	258	5	24	547	2.387	003
1.143	126	603	105	466	11	47	1.210	5.319	004
905	95	432	73	331	11	60	1.330	6.130	005
18.513	1.652	7.879	982	4.583	128	614	12.505	58.857	006
279	42	191	19	84	3	11	264	1.168	007
992	39	181	52	225	9	57	838	3.805	008
257	32	143	31	133	6	25	543	2.382	023
753	69	333	43	194	5	25	664	3.090	009
404	42	185	38	164	3	17	591	2.587	010
1.329	145	716	130	637	10	40	1.443	6.828	011
513	49	234	46	239	3	18	622	3.135	012
261	10	65	18	87	1	3	324	1.422	013
54	11	69	9	49	—	—	145	820	014
747	34	165	34	159	5	24	1.097	4.669	015
3.232	208	935	72	300	6	29	2.703	12.038	016
111	9	38	7	29	—	—	232	996	017
1.430	67	328	54	258	6	25	964	4.566	018
820	58	232	34	153	5	19	870	3.526	019
1.095	119	604	65	325	3	13	953	4.471	020
9.079	585	2.910	552	2.558	48	214	6.986	32.554	021
1.079	118	554	110	509	5	22	1.185	5.415	022
1.237	106	524	81	429	3	15	1.118	5.579	024
225	41	180	24	111	—	—	472	2.095	025
1.429	148	713	136	573	22	107	1.407	6.195	026
360	49	221	33	148	4	19	491	2.105	027
1.043	159	784	123	557	16	71	957	4.556	028
1.580	180	879	142	692	16	84	1.318	6.071	029
242	10	37	12	51	4	11	456	2.260	030
3.010	191	988	99	504	12	62	1.404	6.866	031
153	24	130	6	24	1	5	241	1.272	032
532	46	221	38	170	—	—	613	2.820	033
2.606	272	1.280	174	785	17	81	2.224	10.236	034
101	5	22	12	53	2	7	173	813	035
1.735	134	617	118	515	21	86	1.407	6.302	036
110	6	30	14	63	3	13	147	729	037
756	67	386	69	331	4	22	752	3.961	038
1.959	118	531	105	474	4	17	1.452	6.785	039
3.495	272	1.397	220	1.075	21	92	2.502	12.284	040
1.082	66	326	37	203	1	7	761	3.813	041
748	94	455	75	375	4	16	737	3.483	042
110	22	110	15	69	2	12	363	1.598	043
479	38	295	27	120	2	10	649	3.522	044
412	72	364	40	230	5	20	519	2.520	045
78	12	54	7	28	1	4	155	756	046
549	43	184	42	184	2	10	805	3.414	047
2.656	269	1.336	213	1.022	12	48	1.993	9.863	048
201	20	82	9	41	—	—	390	1.704	049
591	51	230	59	248	3	12	1.043	4.505	050
529	56	269	33	142	3	12	480	2.274	051
357	22	102	32	127	3	10	476	1.857	052
3.074	305	1.491	310	1.564	28	131	2.593	12.670	053
149	8	34	21	83	1	4	223	922	054
803	94	446	78	368	7	27	950	3.979	055
1.397	119	586	75	349	7	38	1.232	5.936	056
205	13	66	12	58	—	—	137	726	057
755	78	381	61	293	9	49	748	3.596	058
621	72	327	47	225	2	10	634	2.618	059
717	58	268	30	153	1	5	618	3.012	060
1.916	166	754	124	546	11	55	1.380	6.162	061
198	20	109	6	30	1	7	274	1.359	062
635	85	414	76	364	7	24	815	3.872	063
203	31	155	37	160	—	—	309	1.330	064
518	36	187	25	114	3	17	651	3.037	065
246	26	127	20	86	4	17	338	1.747	066
368	28	135	26	108	3	15	417	1.875	067
400	41	158	51	223	3	16	492	2.300	068
163	11	57	18	82	1	6	135	682	069
86.738	7.597	36.664	5.730	26.763	575	2.693	75.790	353.299	

TAV. 18 - Abitazioni occupate

Codice dei Comuni	COMUNI	ABITAZIONI								
		1			2			3		
		Abitazioni	Occupanti		Abitazioni	Occupanti		Abitazioni	Occu	
			Famiglie	Componenti		Famiglie	Componenti		Famiglie	
001	AGORDO	7	7	18	55	56	86	231	239	
002	ALANO DI PIAVE	2	2	3	47	47	80	100	100	
003	ALLEGHE	9	10	14	20	20	32	104	115	
004	ARSIE'	3	3	3	112	112	191	246	252	
005	AURONZO DI CADORE	8	8	10	119	119	189	251	252	
006	BELLUNO	56	61	109	527	534	803	1.579	1.611	
007	BORCA DI CADORE	7	7	10	10	10	22	49	50	
008	CALALZO DI CADORE	1	1	1	45	46	80	155	156	
023	CANALE D'AGORDO	3	3	6	26	27	39	112	115	
009	CASTELLO LAVAZZO	—	—	—	27	27	49	96	99	
010	CENCENIGHE AGORDINO	2	2	2	31	31	43	119	120	
011	CESIOMAGGIORE	3	3	4	82	83	130	208	209	
012	CHIES D'ALPAGO	1	1	1	25	25	44	77	77	
013	CIBIANA DI CADORE	4	4	4	37	37	51	84	85	
014	COLLE SANTA LUCIA	2	2	4	2	2	4	9	11	
015	COMELICO SUPERIORE	31	31	59	113	114	189	261	266	
016	CORTINA D'AMPEZZO	53	54	82	162	163	307	485	491	
017	DANTA	1	1	1	21	21	43	57	57	
018	DOMEGGE DI CADORE	14	15	25	68	68	95	160	162	
019	FALCADE	1	1	4	51	51	92	222	222	
020	FARRA D'ALPAGO	10	10	13	49	50	76	159	162	
021	FELTRE	44	45	79	388	391	650	941	957	
022	FONZASO	5	5	6	86	86	156	219	224	
024	FORNO DI ZOLDO	2	2	2	75	75	133	178	180	
025	GOSALDO	1	1	1	23	23	29	93	93	
026	LAMON	20	20	40	108	108	184	267	270	
027	LA VALLE AGORDINA	5	6	13	42	42	56	95	97	
028	LENTIAI	4	4	7	55	56	89	125	126	
029	LIMANA	8	8	24	82	85	147	155	157	
030	LIVINALLONGO DEL COL DI LANA	5	5	6	17	17	29	93	93	
031	LONGARONE	9	10	18	37	38	54	162	168	
032	LORENZAGO DI CADORE	1	1	1	12	12	16	37	37	
033	LOZZO DI CADORE	9	9	9	37	37	59	123	123	
034	MEL	5	5	5	111	111	199	307	309	
035	OSPITALE DI CADORE	2	2	5	3	3	5	33	34	
036	PEDAVENA	11	11	17	82	84	138	225	230	
037	PERAROLO DI CADORE	1	1	1	8	8	10	20	20	
038	PIEVE D'ALPAGO	1	1	3	20	20	33	75	75	
039	PIEVE DI CADORE	15	15	21	86	86	144	226	226	
040	PONTE NELLE ALPI	11	11	32	101	102	154	259	267	
041	PUOS D'ALPAGO	2	2	4	29	29	42	98	100	
042	QUERO	4	4	10	34	35	58	111	112	
043	RIVAMONTE AGORDINO	1	1	1	27	27	47	81	82	
044	ROCCA PIETORE	1	1	1	17	17	22	50	50	
045	SAN GREGORIO NELLE ALPI	—	—	—	33	33	44	69	70	
046	SAN NICOLO' DI COMELICO	—	—	—	10	10	12	24	24	
047	SAN PIETRO DI CADORE	20	20	21	88	89	159	176	180	
048	SANTA GIUSTINA	9	9	20	79	79	127	180	180	
049	SAN TOMASO AGORDINO	1	1	1	20	20	37	87	90	
050	SANTO STEFANO DI CADORE	16	16	30	96	96	164	217	217	
051	SAN VITO DI CADORE	—	—	—	23	23	37	78	79	
052	SAPPADA	2	2	3	47	47	89	115	115	
053	SEDICO	44	44	125	87	87	143	235	236	
054	SELVA DI CADORE	2	2	4	10	10	18	56	62	
055	SEREN DEL GRAPPA	5	5	5	90	90	141	229	231	
056	SOSPIROLO	3	3	4	58	58	94	156	159	
057	SOVERZENE	1	1	2	1	1	2	6	7	
058	SOVRAMONTE	—	—	—	48	49	73	122	124	
059	TAIBON AGORDINO	6	6	7	48	48	78	155	156	
060	TAMBRE	3	3	6	24	24	31	117	117	
061	TRICHIANA	5	6	13	71	71	126	185	187	
062	VALLADA AGORDINA	2	2	2	11	11	15	38	38	
063	VALLE DI CADORE	2	2	5	54	55	83	146	150	
064	VAS	—	—	—	42	42	69	48	48	
065	VIGO DI CADORE	7	7	17	38	40	62	122	126	
066	VODO CADORE	2	2	4	22	22	48	53	53	
067	VOLTAGO AGORDINO	2	2	2	21	21	36	64	67	
068	ZOLDO ALTO	2	2	6	27	27	50	90	90	
069	ZOPPE' DI CADORE	1	1	3	6	6	10	25	25	
TOTALE PROVINCIA		520	532	959	4.163	4.194	6.847	11.530	11.712	

per numero di stanze

CON STANZE											Codice dei Comuni	
panti	4			5			6 e più			Componenti		
	Abitazioni	Occupanti		Abitazioni	Occupanti		Abitazioni	Stanze	Occupanti			
		Famiglie	Componenti		Famiglie	Componenti			Famiglie			Componenti
498	492	509	1.367	449	466	1.442	243	1.696	264	855	001	
235	208	211	554	214	223	684	275	2.056	286	889	002	
268	209	232	596	124	139	393	81	570	86	257	003	
533	354	366	893	251	266	773	244	1.683	274	823	004	
601	360	361	1.049	301	302	995	291	2.186	296	988	005	
3.433	3.798	3.906	10.096	3.947	4.096	12.621	2.598	18.083	2.759	9.059	006	
103	90	93	241	64	67	202	44	314	48	156	007	
371	242	243	675	240	242	733	155	1.081	162	517	008	
239	183	188	475	130	131	423	89	609	97	285	023	
235	203	209	598	189	198	628	149	991	158	496	009	
231	205	211	568	143	148	460	91	631	91	298	010	
479	455	459	1.204	345	345	1.105	350	2.492	357	1.182	011	
172	156	158	411	149	153	465	214	1.484	219	709	012	
189	75	76	160	60	60	157	64	492	64	179	013	
20	36	39	124	29	31	108	67	498	84	296	014	
632	293	295	863	191	195	627	208	1.502	214	735	015	
1.184	846	868	2.453	646	662	2.126	511	3.592	530	1.733	016	
131	68	68	191	41	41	136	44	305	44	134	017	
365	226	228	625	235	249	717	261	1.857	273	875	018	
500	329	333	914	191	193	624	76	486	80	261	019	
336	274	277	722	235	237	784	226	1.615	234	787	020	
2.099	2.114	2.159	5.665	2.028	2.082	6.556	1.471	10.315	1.525	5.125	021	
515	348	350	960	260	264	837	267	1.889	284	912	022	
408	282	285	735	237	238	758	344	2.580	344	1.165	024	
180	172	172	448	101	101	284	82	576	82	248	025	
634	421	433	1.151	329	342	1.059	262	1.829	273	932	026	
206	152	159	420	120	127	372	77	523	80	250	027	
285	294	302	787	234	243	752	245	1.721	257	831	028	
331	446	460	1.220	358	364	1.242	269	1.860	279	1.007	029	
238	113	113	370	72	72	232	156	1.130	156	656	030	
381	348	363	1.060	492	512	1.623	356	2.445	374	1.260	031	
99	67	67	180	47	48	141	77	633	77	236	032	
265	153	153	431	158	158	491	133	966	133	423	033	
716	784	796	2.230	528	542	1.762	489	3.312	525	1.826	034	
57	45	47	120	46	51	140	44	296	45	110	035	
547	492	501	1.352	357	374	1.161	240	1.699	268	881	036	
38	42	42	113	36	36	90	40	304	40	107	037	
176	184	186	440	203	205	627	269	1.944	275	831	038	
502	420	426	1.131	398	401	1.236	307	2.250	312	1.029	039	
599	697	708	1.911	759	771	2.383	675	4.711	698	2.242	040	
222	176	179	493	217	222	706	239	1.670	247	819	041	
259	215	217	559	196	204	640	177	1.238	185	611	042	
193	112	112	262	73	74	211	69	487	70	200	043	
90	204	207	518	139	142	401	238	1.826	242	734	044	
158	132	138	384	149	154	465	136	974	137	423	045	
56	36	36	100	46	46	144	39	290	40	135	046	
424	214	216	580	145	153	439	162	1.109	173	563	047	
371	578	585	1.506	597	611	1.919	550	3.859	568	1.847	048	
198	139	151	375	70	77	188	73	496	85	238	049	
522	310	310	878	204	204	650	200	1.386	200	747	050	
189	143	150	435	134	141	423	102	752	112	363	051	
289	195	195	579	79	79	274	38	241	38	135	052	
492	791	792	2.150	785	788	2.484	651	4.658	664	2.224	053	
136	83	87	223	46	47	139	26	170	26	66	054	
496	299	301	786	189	200	615	138	966	147	488	055	
340	374	386	1.064	308	317	931	333	2.313	342	1.110	056	
16	20	20	61	72	78	242	37	265	40	120	057	
237	183	186	452	197	200	553	198	1.417	198	666	058	
342	197	202	563	158	160	521	70	473	72	269	059	
288	160	161	442	140	142	434	174	1.270	177	574	060	
444	526	532	1.468	380	386	1.269	213	1.456	226	822	061	
86	79	79	190	54	54	145	90	635	90	255	062	
313	223	228	579	201	206	581	189	1.427	194	573	063	
107	98	99	283	66	66	224	55	380	55	193	064	
282	180	189	475	144	155	440	160	1.148	177	481	065	
133	75	75	218	72	72	211	114	882	115	346	066	
122	139	144	340	108	113	330	83	543	95	255	067	
210	127	127	347	128	128	389	118	826	120	356	068	
47	30	31	87	20	20	54	53	374	53	174	069	
26.093	22.714	23.187	61.900	20.054	20.814	63.971	16.809	118.737	17.535	57.372		

TAV. 19 - Abitazioni occupate

Codice dei Comuni	COMUNI	TOTALE ABITAZIONI		ACQUA POTABILE					ABITAZIONI	
		Numero	Stanze	Di acquedotto			Di pozzo o cisterna	TOTALE	Nell'abitazione	
				Nell'abitazione	Fuori dell'abitazione	TOTALE			1	2 o più
001	AGORDO	1.477	6.719	1.455	19	1.474	2	1.476	1.152	236
002	ALANO DI PIAVE	846	4.354	831	4	835	9	844	651	134
003	ALLEGHE	547	2.387	543	1	544	1	545	463	69
004	ARSIE'	1.210	5.319	1.123	36	1.159	36	1.195	880	120
005	AURONZO DI CADORE	1.330	6.130	1.314	14	1.328	1	1.329	994	292
006	BELLUNO	12.505	58.857	12.356	85	12.441	34	12.475	8.725	3.243
007	BORCA DI CADORE	264	1.168	259	3	262	—	262	210	50
008	CALALZO DI CADORE	838	3.805	835	2	837	—	837	680	133
023	CANALE D'AGORDO	543	2.382	538	3	541	—	541	461	60
009	CASTELLO LAVAZZO	664	3.090	659	4	663	1	664	553	89
010	CENCENIGHE AGORDINO	591	2.587	576	15	591	—	591	485	49
011	CESIOMAGGIORE	1.443	6.828	1.335	42	1.377	48	1.425	969	141
012	CHIES D'ALPAGO	622	3.135	620	1	621	—	621	505	87
013	CIBIANA DI CADORE	324	1.422	297	11	308	4	312	256	34
014	COLLE SANTA LUCIA	145	820	137	6	143	—	143	111	12
015	COMELICO SUPERIORE	1.097	4.669	1.086	3	1.089	2	1.091	937	127
016	CORTINA D'AMPEZZO	2.703	12.038	2.682	16	2.698	3	2.701	1.855	777
017	DANTA	232	996	231	—	231	—	231	204	24
018	DOMEGGE DI CADORE	964	4.566	961	—	961	1	962	726	219
019	FALCADE	870	3.526	859	5	864	—	864	749	61
020	FARRA D'ALPAGO	953	4.471	938	6	944	3	947	744	128
021	FELTRE	6.986	32.554	6.797	59	6.856	111	6.967	5.336	1.082
022	FONZASO	1.185	5.415	1.139	23	1.162	6	1.168	861	90
024	FORNO DI ZOLDO	1.118	5.579	1.106	7	1.113	—	1.113	802	256
025	GOSALDO	472	2.095	433	21	454	9	463	332	28
026	LAMON	1.407	6.195	1.314	32	1.346	17	1.363	982	175
027	LA VALLE AGORDINA	491	2.105	480	7	487	—	487	398	39
028	LENTIAI	957	4.556	925	6	931	21	952	680	141
029	LIMANA	1.318	6.071	1.241	17	1.258	22	1.280	984	223
030	LIVINALONGO DEL COL DI LANA	456	2.260	442	10	452	—	452	369	67
031	LONGARONE	1.404	6.866	1.400	2	1.402	2	1.404	1.034	334
032	LORENZAGO DI CADORE	241	1.272	238	2	240	1	241	181	58
033	LOZZO DI CADORE	613	2.820	609	3	612	—	612	523	79
034	MEL	2.224	10.236	2.190	5	2.195	8	2.203	1.704	185
035	OSPITALE DI CADORE	173	813	170	2	172	—	172	149	13
036	PEDAvena	1.407	6.302	1.364	17	1.381	18	1.399	1.112	131
037	PERAROLO DI CADORE	147	729	144	2	146	—	146	122	11
038	PIEVE D'ALPAGO	752	3.961	747	1	748	1	749	547	185
039	PIEVE DI CADORE	1.452	6.785	1.446	2	1.448	2	1.450	1.134	301
040	PONTE NELLE ALPI	2.502	12.284	2.480	15	2.495	3	2.498	1.978	411
041	PUOS D'ALPAGO	761	3.813	753	5	758	2	760	614	106
042	QUERO	737	3.483	733	1	734	2	736	619	62
043	RIVAMONTE AGORDINO	363	1.598	355	4	359	—	359	274	36
044	ROCCA PIETORE	649	3.522	642	1	643	3	646	532	95
045	SAN GREGORIO NELLE ALPI	519	2.520	503	13	516	1	517	385	60
046	SAN NICOLO' DI COMELICO	155	756	155	—	155	—	155	127	26
047	SAN PIETRO DI CADORE	805	3.414	773	18	791	—	791	663	95
048	SANTA GIUSTINA	1.993	9.863	1.968	15	1.983	2	1.985	1.495	316
049	SAN TOMASO AGORDINO	390	1.704	379	1	380	—	380	328	28
050	SANTO STEFANO DI CADORE	1.043	4.505	1.040	1	1.041	1	1.042	886	133
051	SAN VITO DI CADORE	480	2.274	480	—	480	—	480	359	116
052	SAPPADA	476	1.857	474	—	474	—	474	416	50
053	SEDICO	2.593	12.670	2.574	13	2.587	1	2.588	2.071	404
054	SELVA DI CADORE	223	922	215	8	223	—	223	176	15
055	SEREN DEL GRAPPA	950	3.979	875	19	894	48	942	698	65
056	SOSPIROLO	1.232	5.936	1.228	4	1.232	—	1.232	1.008	142
057	SOVERZENE	137	726	137	—	137	—	137	102	32
058	SOVRAMONTE	748	3.596	727	7	734	7	741	578	104
059	TAIBON AGORDINO	634	2.618	624	6	630	1	631	528	55
060	TAMBRE	618	3.012	617	1	618	—	618	507	91
061	TRICHIANA	1.380	6.162	1.343	11	1.354	22	1.376	1.133	131
062	VALLADA AGORDINA	274	1.359	265	4	269	—	269	204	33
063	VALLE DI CADORE	815	3.872	806	8	814	—	814	619	148
064	VAS	309	1.330	304	3	307	1	308	233	18
065	VIGO DI CADORE	651	3.037	647	2	649	2	651	520	124
066	VODO CADORE	338	1.747	338	—	338	—	338	249	89
067	VOLTAGO AGORDINO	417	1.875	411	1	412	—	412	359	37
068	ZOLDO ALTO	492	2.300	481	7	488	—	488	378	76
069	ZOPPE' DI CADORE	135	682	133	2	135	—	135	101	22
	TOTALE PROVINCIA	75.790	353.299	74.280	684	74.944	459	75.403	57.700	12.583

per servizio installato

FORNITE DI											ABITAZIONI SFORNITE DI ACQUA POTABILE E GABINETTO	Codice dei Comuni
GABINETTO						BAGNO	ELETTRICITÀ	RISCALDAMENTO				
Fuori dell'abitazione		TOTALE		Impianto fisso	Con apparecchi singoli							
TOTALE	di cui con scarico	TOTALE	di cui con scarico			Numero	di cui con scarico					
1.388	1.378	81	14	1.469	1.392	1.341	1.476	879	593	—	001	
785	784	42	8	827	792	740	841	316	526	2	002	
532	528	11	8	543	536	487	547	228	306	1	003	
1.000	944	163	28	1.163	972	930	1.207	380	821	3	004	
1.266	1.269	34	27	1.320	1.296	1.166	1.328	615	706	—	005	
11.968	11.868	490	99	12.458	11.967	11.554	12.490	9.007	3.409	1	006	
260	255	1	—	261	255	246	263	158	101	2	007	
813	811	20	11	833	822	740	838	553	250	—	008	
521	479	18	5	539	484	460	542	157	382	2	023	
642	623	17	6	659	629	582	664	283	169	—	009	
534	512	51	5	585	517	489	588	240	337	—	010	
1.110	1.068	203	24	1.313	1.092	1.154	1.440	488	781	4	011	
592	566	15	8	607	574	534	622	160	310	—	012	
290	268	23	13	313	281	196	323	85	236	5	013	
123	105	21	3	144	108	101	143	25	113	—	014	
1.064	1.035	26	11	1.090	1.046	924	1.095	236	851	1	015	
2.632	2.565	65	40	2.697	2.605	2.499	2.701	1.984	699	—	016	
228	211	—	—	228	211	185	231	27	204	1	017	
945	924	8	4	953	928	870	961	569	376	1	018	
810	787	54	12	864	799	713	869	371	466	—	019	
672	634	51	12	923	846	783	950	413	528	3	020	
6.418	6.280	503	97	6.921	6.377	6.178	6.976	4.128	2.821	1	021	
951	938	199	22	1.150	960	901	1.180	369	806	7	022	
1.058	981	45	24	1.103	1.005	971	1.116	673	440	4	024	
360	341	107	9	467	350	307	469	115	352	—	025	
1.157	1.119	145	19	1.302	1.138	1.081	1.393	638	432	19	026	
437	368	40	3	477	371	405	490	179	308	—	027	
821	784	118	12	939	796	801	955	515	425	1	028	
1.207	1.187	96	9	1.303	1.196	1.162	1.314	743	573	—	029	
436	350	19	2	455	352	305	455	103	310	—	030	
1.368	1.299	27	21	1.395	1.320	1.279	1.403	899	485	—	031	
239	239	—	—	239	239	205	240	83	151	—	032	
602	594	5	3	607	597	496	613	266	340	—	033	
1.889	1.871	287	13	2.176	1.884	1.848	2.214	1.035	1.176	3	034	
162	153	10	3	172	156	134	172	33	84	1	035	
1.243	1.172	134	23	1.377	1.195	1.211	1.403	671	723	—	036	
133	127	11	3	144	130	116	146	41	101	—	037	
732	714	11	2	743	716	683	750	330	406	2	038	
1.435	1.375	13	7	1.448	1.382	1.345	1.450	990	430	—	039	
2.389	2.376	83	22	2.472	2.398	2.319	2.501	1.519	877	1	040	
720	685	30	5	750	690	690	761	345	403	—	041	
681	667	41	7	722	674	664	735	277	228	1	042	
310	302	47	5	357	307	278	363	77	195	—	043	
627	583	17	3	644	586	562	647	216	382	—	044	
44E	423	54	3	499	426	413	517	181	313	—	045	
153	145	1	1	154	146	136	155	65	90	—	046	
758	680	19	4	777	684	605	802	165	528	8	047	
1.811	1.791	151	14	1.962	1.805	1.767	1.989	1.109	798	4	048	
356	343	13	2	369	345	293	387	69	321	7	049	
1.019	964	18	12	1.037	976	915	1.042	449	580	1	050	
475	456	4	3	479	459	442	480	254	216	—	051	
466	452	7	2	473	454	410	476	267	207	—	052	
2.475	2.402	91	14	2.566	2.416	2.350	2.588	1.459	1.026	—	053	
191	184	29	7	220	191	169	222	62	161	—	054	
763	750	178	13	941	763	695	944	376	535	—	055	
1.150	1.106	68	13	1.218	1.119	1.079	1.227	579	584	—	056	
134	134	3	—	137	134	133	137	74	10	—	057	
682	644	50	11	732	655	603	744	223	471	4	058	
583	570	43	8	626	578	534	629	225	408	1	059	
598	592	14	4	612	596	556	618	270	280	—	060	
1.264	1.256	103	9	1.367	1.265	1.220	1.379	731	646	1	061	
237	228	34	2	271	230	210	274	89	35	1	062	
767	704	39	10	806	714	671	815	345	320	—	063	
251	243	41	2	292	245	230	309	103	205	—	064	
644	637	5	3	649	640	578	648	212	290	—	065	
318	303	13	5	331	308	287	338	140	198	—	066	
396	393	21	10	417	403	342	415	121	296	—	067	
454	436	31	8	485	444	394	489	218	193	3	068	
123	123	12	1	135	124	108	135	66	69	—	069	
70.283	68.278	4.424	813	74.707	69.091	65.775	75.624	39.271	33.392	96		

TAV. 20 - Abitazioni occupate per figura giuridica

Codice dei Comuni	COMUNI	ABITAZIONI OCCUPATE									
		PERSONA FISICA		IMPRESE		COOPERATIVE EDILIZIE A PROPRIETÀ INDIVIDUALE E INDIVISA		STATO, REGIONI, PROVINCE COMUNI, IACP		ENTI PREVIDENZIALI	
		Abitazioni	Stanze	Abitazioni	Stanze	Abitazioni	Stanze	Abitazioni	Stanze	Abitazioni	Stanze
001	AGORDO	1.429	6.513	7	19	—	—	40	185	—	—
002	ALANO DI PIAVE	829	4.256	—	—	1	5	12	57	—	—
003	ALLEGHE	520	2.263	3	12	—	—	22	101	—	—
004	ARSIE'	1.181	5.150	6	35	4	14	4	24	—	—
005	AURONZO DI CADORE	1.260	5.849	8	35	—	—	52	198	—	—
006	BELLUNO	11.154	52.726	127	552	94	486	1.012	4.557	10	49
007	BORCA DI CADORE	252	1.106	5	24	—	—	4	27	—	—
008	CALALZO DI CADORE	807	3.655	9	44	1	4	14	66	—	—
023	CANALE D'AGORDO	539	2.351	—	—	1	5	2	11	—	—
009	CASTELLO LAVAZZO	637	2.969	7	34	—	—	20	87	—	—
010	CENCENIGHE AGORDINO	568	2.488	1	2	5	18	8	34	—	—
011	CESIOMAGGIORE	1.422	6.704	2	9	1	6	13	66	—	—
012	CHIES D'ALPAGO	619	3.121	—	—	—	—	2	8	—	—
013	CIBIANA DI CADORE	324	1.422	—	—	—	—	—	—	—	—
014	COLLE SANTA LUCIA	141	792	2	9	—	—	1	15	—	—
015	COMELICO SUPERIORE	1.086	4.620	6	14	—	—	4	33	—	—
016	CORTINA D'AMPEZZO	2.443	10.986	107	423	35	160	68	278	1	4
017	DANTA	231	992	—	—	—	—	1	4	—	—
018	DOMEGGE DI CADORE	948	4.493	5	16	—	—	8	41	—	—
019	FALCADE	865	3.501	—	—	—	—	2	9	—	—
020	FARRA D'ALPAGO	939	4.387	1	1	—	—	11	66	—	—
021	FELTRE	6.330	29.662	43	185	3	12	477	2.089	3	13
022	FONZASO	1.171	5.330	2	12	1	16	6	30	—	—
024	FORNO DI ZOLDO	1.093	5.465	4	21	1	10	17	62	1	3
025	GOSALDO	429	1.915	—	—	—	—	42	174	—	—
026	LAMON	1.391	6.124	5	15	—	—	5	22	1	5
027	LA VALLE AGORDINA	487	2.089	1	1	—	—	2	11	—	—
028	LENTIAI	944	4.500	1	4	—	—	11	48	—	—
029	LIMANA	1.272	5.845	3	13	2	8	34	166	—	—
030	LIVINALONGO DEL COL DI LANA	440	2.190	—	—	—	—	14	53	—	—
031	LONGARONE	1.230	6.105	30	134	2	11	134	571	—	—
032	LORENZAGO DI CADORE	239	1.251	1	5	—	—	1	16	—	—
033	LOZZO DI CADORE	595	2.733	9	45	1	3	7	34	—	—
034	MEL	2.185	10.059	15	66	3	11	5	24	—	—
035	OSPITALE DI CADORE	152	724	9	38	—	—	12	51	—	—
036	PEDAVENA	1.369	6.139	5	27	—	—	26	107	—	—
037	PERAROLO DI CADORE	138	688	—	—	—	—	8	37	—	—
038	PIEVE D'ALPAGO	743	3.925	—	—	—	—	9	36	—	—
039	PIEVE DI CADORE	1.368	6.382	10	54	3	11	61	286	1	1
040	PONTE NELLE ALPI	2.450	12.039	13	58	3	16	28	123	—	—
041	PUOS D'ALPAGO	723	3.635	4	20	1	6	25	105	—	—
042	QUERO	719	3.384	1	5	—	—	9	43	—	—
043	RIVAMONTE AGORDINO	352	1.532	1	5	—	—	9	44	—	—
044	ROCCA PIETORE	633	3.454	2	5	—	—	10	43	—	—
045	SAN GREGORIO NELLE ALPI	508	2.453	—	—	1	6	3	14	—	—
046	SAN NICOLÒ DI COMELICO	147	718	—	—	1	5	5	24	—	—
047	SAN PIETRO DI CADORE	775	3.289	1	6	—	—	25	106	1	3
048	SANTA GIUSTINA	1.949	9.620	19	117	1	4	17	80	—	—
049	SAN TOMASO AGORDINO	387	1.685	—	—	—	—	2	8	—	—
050	SANTO STEFANO DI CADORE	1.012	4.372	4	17	5	25	18	70	—	—
051	SAN VITO DI CADORE	462	2.185	2	13	—	—	13	67	—	—
052	SAPPADA	473	1.843	2	10	—	—	—	—	—	—
053	SEDICO	2.462	12.082	22	65	26	140	65	277	—	—
054	SELVA DI CADORE	217	887	1	5	1	1	4	29	—	—
055	SEREN DEL GRAPPA	940	3.932	2	11	3	12	1	3	—	—
056	SOSPIROLO	1.204	5.809	6	26	1	4	10	48	—	—
057	SOVERZENE	120	609	—	—	—	—	1	8	—	—
058	SOVRAMONTE	727	3.491	12	57	—	—	7	30	—	—
059	TAIBON AGORDINO	631	2.607	1	3	—	—	1	4	1	4
060	TAMBRE	598	2.912	3	16	—	—	13	66	—	—
061	TRICHIANA	1.369	6.108	1	4	—	—	9	47	—	—
062	VALLADA AGORDINA	274	1.359	—	—	—	—	—	—	—	—
063	VALLE DI CADORE	802	3.793	3	19	1	5	7	47	—	—
064	VAS	307	1.316	1	6	—	—	—	—	—	—
065	VIGO DI CADORE	640	2.960	1	14	—	—	5	31	—	—
066	VODO CADORE	331	1.712	1	4	—	—	5	22	—	—
067	VOLTAGO AGORDINO	414	1.860	—	—	—	—	2	10	—	—
068	ZOLDO ALTO	489	2.281	—	—	—	—	1	3	—	—
069	ZOPPE' DI CADORE	134	674	—	—	—	—	1	8	—	—
TOTALE PROVINCIA		72.019	336.071	537	2.335	202	1.004	2.467	11.044	19	82

del proprietario e titolo di godimento

DI CUI IN AFFITTO O AD ALTRO TITOLO

ALTRO PROPRIETARIO		PERSONA FISICA		IMPRESE		COOPERATIVE EDILIZIE A PROPRIETÀ INDIVIDUALE E INDIVISA		STATO, REGIONI, PROVINCIE COMUNI, IACP		ENTI PREVIDENZIALI		ALTRO PROPRIETARIO		Codice dei Comuni
Abitazioni	Stanze	Abitazioni	Stanze	Abitazioni	Stanze	Abitazioni	Stanze	Abitazioni	Stanze	Abitazioni	Stanze	Abitazioni	Stanze	
1	2	440	1.883	7	19	—	—	29	135	—	—	1	2	001
4	36	166	777	—	—	—	—	12	57	—	—	3	24	002
2	11	81	313	3	12	—	—	21	97	—	—	2	11	003
15	96	103	370	5	31	4	14	4	24	—	—	14	89	004
10	48	241	1.000	5	22	—	—	48	179	—	—	10	48	005
108	487	4.516	19.863	116	495	16	75	769	3.360	10	49	97	419	006
3	11	86	353	5	24	—	—	4	27	—	—	3	11	007
7	36	276	1.172	5	26	1	4	14	66	—	—	7	36	008
1	15	59	240	—	—	—	—	2	11	—	—	1	15	023
—	—	108	455	7	34	—	—	20	87	—	—	—	—	009
9	45	73	294	1	2	—	—	8	34	—	—	7	29	010
5	43	245	985	2	9	—	—	13	66	—	—	3	25	011
1	6	44	192	—	—	—	—	2	8	—	—	1	6	012
—	—	54	195	—	—	—	—	—	—	—	—	—	—	013
1	4	9	40	2	9	—	—	—	—	—	—	1	4	014
1	2	116	426	2	2	—	—	4	33	—	—	1	2	015
49	187	877	3.514	92	339	8	29	65	256	1	4	44	170	016
—	—	31	114	—	—	—	—	—	—	—	—	—	—	017
3	16	188	784	5	16	—	—	4	13	—	—	2	10	018
3	16	104	411	—	—	—	—	2	9	—	—	2	10	019
2	17	119	491	1	1	—	—	10	62	—	—	2	17	020
130	593	1.735	7.475	37	161	2	9	362	1.563	2	8	90	392	021
5	27	236	968	2	12	—	—	6	30	—	—	4	14	022
2	18	149	593	3	14	—	—	17	62	1	3	1	8	024
1	6	36	134	—	—	—	—	42	174	—	—	1	6	025
5	29	224	850	2	6	—	—	5	22	—	—	4	18	026
1	4	49	188	—	—	—	—	1	5	—	—	1	4	027
1	4	147	636	1	4	—	—	11	48	—	—	1	4	028
7	39	250	1.059	3	13	—	—	29	146	—	—	6	32	029
2	17	72	273	—	—	—	—	11	41	—	—	2	17	030
8	45	345	1.527	29	133	1	4	130	554	—	—	8	45	031
—	—	40	167	1	5	—	—	—	—	—	—	—	—	032
1	5	153	663	7	34	—	—	7	34	—	—	1	5	033
16	76	17	72	5	23	—	—	5	24	—	—	15	74	034
—	—	21	90	8	37	—	—	12	51	—	—	—	—	035
7	29	284	1.180	5	27	—	—	13	45	—	—	6	25	036
1	4	30	127	—	—	—	—	8	37	—	—	1	4	037
—	—	92	437	—	—	—	—	4	16	—	—	—	—	038
9	51	477	1.952	9	50	—	—	51	242	1	1	9	51	039
8	48	632	2.856	12	54	2	12	28	123	—	—	7	37	040
8	47	148	611	2	11	—	—	20	82	—	—	8	47	041
8	51	55	216	1	5	—	—	9	43	—	—	7	47	042
1	17	39	139	1	5	—	—	7	34	—	—	—	—	043
4	20	68	326	2	5	—	—	9	39	—	—	3	16	044
7	47	84	349	—	—	—	—	2	9	—	—	5	35	045
2	9	25	107	—	—	—	—	3	15	—	—	2	9	046
3	10	100	352	—	—	—	—	18	72	1	3	3	10	047
7	42	438	1.929	16	90	1	4	13	61	—	—	7	42	048
1	11	25	84	—	—	—	—	2	8	—	—	—	—	049
4	21	147	560	—	—	2	6	17	67	—	—	4	21	050
3	9	137	581	2	13	—	—	10	52	—	—	3	9	051
1	4	73	271	2	10	—	—	—	—	—	—	1	4	052
18	106	619	2.749	19	55	—	—	59	249	—	—	14	86	053
—	—	30	117	—	—	1	1	4	29	—	—	—	—	054
4	21	121	458	2	11	—	—	1	3	—	—	4	21	055
11	49	22	85	3	17	—	—	6	30	—	—	8	34	056
16	109	20	95	—	—	—	—	1	8	—	—	16	109	057
2	18	64	308	12	57	—	—	6	25	—	—	1	12	058
—	—	119	461	1	3	—	—	1	4	1	4	—	—	059
4	18	68	280	2	10	—	—	13	66	—	—	4	18	060
1	3	264	1.075	1	4	—	—	9	47	—	—	1	3	061
—	—	19	91	—	—	—	—	—	—	—	—	—	—	062
2	8	177	705	3	19	1	5	2	14	—	—	2	8	063
1	8	14	50	1	6	—	—	—	—	—	—	1	8	064
5	32	91	362	—	—	—	—	3	17	—	—	5	32	065
1	9	65	275	1	4	—	—	5	22	—	—	1	9	066
1	5	54	229	—	—	—	—	2	10	—	—	1	5	067
2	16	43	142	—	—	—	—	1	3	—	—	2	16	068
—	—	15	66	—	—	—	—	—	—	—	—	—	—	069
546	2.763	16.069	67.992	453	1.939	39	163	1.996	8.750	17	72	461	2.265	

Tav. 21 - Abitazioni non occupate per motivo della non occupazione


Codice dei Comuni	COMUNI	DISPONIBILI PER LA VENDITA O L'AFFITTO		UTILIZZABILI PER VACANZA		UTILIZZABILI PER LAVORO		ALTRI MOTIVI		TOTALE		di cui costruite dopo il 1971	
		Abitazioni	Stanze	Abitazioni	Stanze	Abitazioni	Stanze	Abitazioni	Stanze	Abitazioni	Stanze	Abitazioni	Stanze
001	AGORDO	58	199	252	972	16	65	180	647	506	1.883	113	426
002	ALANO DI PIAVE	54	220	242	1.079	19	69	84	426	399	1.794	80	339
003	ALLEGHE	174	669	308	1.136	11	37	58	217	549	2.059	201	683
004	ARSIE'	51	167	534	1.985	70	229	308	1.135	963	3.516	210	817
005	AURONZO DI CADORE	382	1.396	1.142	4.172	32	139	146	608	1.702	6.315	949	3.153
006	BELLUNO	509	1.821	1.380	4.775	159	570	929	3.831	2.977	10.997	1.394	4.575
007	BORCA DI CADORE	389	1.288	332	1.350	5	14	31	134	757	2.786	196	702
008	CALALZO DI CADORE	119	465	145	644	14	55	175	680	453	1.844	68	265
023	CANALE D'AGORDO	104	402	390	1.509	3	6	30	118	527	2.035	158	635
009	CASTELLO LAVAZZO	1	5	65	301	2	8	76	336	144	650	26	122
010	CENCENIGHÈ AGORDINO	57	193	151	540	11	32	125	447	344	1.212	75	281
011	CESIOMAGGIORE	18	70	243	1.038	58	200	187	694	506	2.002	111	469
012	CHIES D'ALPAGO	31	129	181	786	8	45	71	347	291	1.307	102	444
013	CIBIANA DI CADORE	22	117	145	522	3	18	49	198	219	855	56	244
014	COLLE SANTA LUCIA	21	101	71	305	4	34	22	109	118	549	35	188
015	COMELICO SUPERIORE	214	749	233	916	7	34	25	112	479	1.811	71	228
016	CORTINA D'AMPEZZO	300	1.441	3.031	15.823	107	496	144	656	3.582	18.416	560	2.491
017	DANTA	29	139	39	171	—	—	13	55	81	365	12	60
018	DOMEGGE DI CADORE	218	879	111	457	8	40	38	158	375	1.534	92	368
019	FALCADE	651	2.469	499	2.033	5	20	165	608	1.320	5.130	384	1.422
020	FARRA D'ALPAGO	48	207	236	957	11	37	163	677	458	1.878	159	692
021	FELTRE	175	694	516	2.114	110	404	553	2.286	1.354	5.498	333	1.360
022	FONZASO	28	107	213	834	5	17	181	712	427	1.670	106	434
024	FORNO DI ZOLDO	120	509	142	603	3	7	238	1.087	503	2.206	105	475
025	GOSALDO	36	141	302	1.282	8	36	42	186	388	1.645	149	579
026	LAMON	80	312	705	2.728	60	175	338	1.195	1.183	4.410	280	1.159
027	LA VALLE AGORDINA	7	30	126	511	—	—	68	240	201	781	48	199
028	LENTIAI	28	111	249	1.028	39	126	150	628	466	1.893	184	787
029	LIMANA	52	208	199	743	18	72	141	591	410	1.614	196	779
030	LIVINALLONGO DEL COL DI LANA	15	69	61	251	5	26	48	233	129	579	27	59
031	LONGARONE	35	141	64	265	22	70	154	677	275	1.153	77	303
032	LORENZAGO DI CADORE	90	395	183	847	4	19	16	52	293	1.313	84	309
033	LOZZO DI CADORE	121	474	68	274	5	16	27	82	221	846	31	119
034	MEL	65	297	349	1.403	56	202	337	1.436	807	3.338	225	968
035	OSPITALE DI CADORE	32	129	51	236	3	7	18	79	104	451	6	21
036	PEDAVENA	25	98	204	750	26	89	161	631	416	1.568	106	353
037	PERAROLO DI CADORE	24	124	126	690	6	21	62	326	218	1.161	65	281
038	PIEVE D'ALPAGO	63	282	227	1.135	19	80	81	415	390	1.912	81	390
039	PIEVE DI CADORE	219	890	652	2.769	21	77	143	630	1.035	4.366	272	1.025
040	PONTE NELLE ALPI	64	256	329	1.343	69	280	251	1.078	713	2.957	231	953
041	PUOS D'ALPAGO	10	49	102	422	4	24	129	585	245	1.080	30	142
042	QUERO	34	149	155	633	10	45	57	220	256	1.047	56	237
043	RIVAMONTE AGORDINO	11	38	196	730	—	—	56	177	263	945	21	71
044	ROCCA PIETORE	126	331	467	1.769	10	93	138	710	761	2.903	462	1.442
045	SAN GREGORIO NELLE ALPI	10	53	150	626	16	52	135	527	311	1.258	134	577
046	SAN NICOLO' DI COMELICO	140	609	1	12	—	—	1	3	142	624	2	17
047	SAN PIETRO DI CADORE	71	254	173	598	52	127	118	414	414	1.393	47	162
048	SANTA GIUSTINA	95	398	220	992	18	98	316	1.345	649	2.833	182	813
049	SAN TOMASO AGORDINO	25	108	180	706	2	5	26	116	233	935	21	87
050	SANTO STEFANO DI CADORE	174	657	270	966	9	42	43	163	496	1.828	153	530
051	SAN VITO DI CADORE	417	1.649	578	2.448	7	29	26	105	1.028	4.231	389	1.324
052	SAPPADA	324	1.178	582	2.067	4	17	31	112	941	3.374	336	1.002
053	SEDICO	77	354	214	951	12	50	291	1.303	594	2.658	162	743
054	SELVA DI CADORE	175	544	325	1.008	7	25	10	33	517	1.610	293	729
055	SEREN DEL GRAPPA	45	162	233	895	52	179	107	369	437	1.605	114	445
056	SOSPIROLO	32	155	125	581	13	48	113	461	283	1.245	45	215
057	SOVERZENE	3	19	1	4	2	13	25	119	31	155	7	31
058	SOVRAMONTE	58	210	454	1.834	45	146	140	559	697	2.749	254	996
059	TAIBON AGORDINO	49	183	137	516	10	37	97	331	293	1.067	40	150
060	TAMBRE	201	736	560	2.315	19	75	31	112	811	3.238	375	1.482
061	TRICHIANA	19	77	288	1.158	37	157	186	805	530	2.197	138	585
062	VALLADA AGORDINA	28	112	190	848	5	21	106	420	329	1.401	54	231
063	VALLE DI CADORE	29	122	193	852	4	17	142	546	368	1.537	76	286
064	VAS	9	33	112	407	—	—	49	193	170	633	49	184
065	VIGO DI CADORE	202	927	286	1.501	6	25	79	367	573	2.820	166	835
066	VODO CADORE	83	331	104	467	10	36	22	86	219	920	77	264
067	VOLTAGO AGORDINO	185	745	164	669	9	81	42	211	400	1.706	127	502
068	ZOLDO ALTO	175	582	382	1.424	8	41	155	651	720	2.698	261	874
069	ZOPPE' DI CADORE	12	44	46	187	—	—	27	112	85	343	14	67
TOTALE PROVINCIA		7.548	29.202	21.402	88.863	1.403	5.355	8.728	35.912	39.079	159.332	11.743	44.180


TAV. 22 - Abitazioni non occupate per servizio installato

Codice dei Comuni	COMUNI	TOTALE ABITAZIONI	ABITAZIONI CHE DISPONGONO DI					ABITAZIONI CHE NON DISPONGONO DI				
			Acqua potabile	Gabinetto	Bagno	Elettricità	Riscaldamento	Acqua potabile	Gabinetto	Bagno	Elettricità	Riscaldamento
001	AGORDO	506	475	474	385	474	427	10	10	87	10	50
002	ALANO DI PIAVE	399	389	372	294	364	203	9	27	105	35	192
003	ALLEGHE	549	537	538	461	543	513	12	11	87	6	25
004	ARSIE'	963	797	705	436	827	707	161	253	514	134	244
005	AURONZO DI CADORE	1.702	1.665	1.666	1.577	1.663	1.494	33	34	122	36	195
006	BELLUNO	2.977	2.831	2.876	2.309	2.822	2.537	140	97	681	153	350
007	BORCA DI CADORE	757	756	755	743	750	690	—	1	13	7	66
008	CALALZO DI CADORE	453	449	441	355	446	295	3	12	96	5	152
023	CANALE D'AGORDO	527	522	518	436	519	449	3	9	87	5	75
009	CASTELLO LAVAZZO	144	139	139	78	138	32	3	4	63	5	111
010	CENCENIGHE AGORDINO	344	340	301	207	320	227	3	43	137	23	116
011	CESIOMAGGIORE	506	423	388	260	440	194	80	82	241	65	309
012	CHIES D'ALPAGO	291	279	270	221	276	81	8	19	66	12	203
013	CIBIANA DI CADORE	219	188	198	117	198	207	30	21	102	20	12
014	COLLE SANTA LUCIA	118	113	115	93	111	107	5	3	25	6	10
015	COMELICO SUPERIORE	479	435	434	398	435	416	—	2	37	1	11
016	CORTINA D'AMPEZZO	3.582	3.575	3.575	3.545	3.573	3.529	2	4	33	2	20
017	DANTA	81	78	76	69	79	66	2	3	9	2	14
018	DOMEGGE DI CADORE	375	369	365	321	365	315	2	8	49	7	55
019	FALCADE	1.320	1.302	1.288	1.097	1.314	1.062	18	32	221	6	251
020	FARRA D'ALPAGO	458	415	396	315	420	315	42	61	139	37	135
021	FELTRE	1.354	1.274	1.229	892	1.266	1.096	79	124	451	86	225
022	FONZASO	427	390	392	271	347	372	36	35	156	79	52
024	FORNO DI ZOLDO	503	485	470	323	482	437	16	32	178	20	62
025	GOSALDO	388	383	388	294	379	373	4	—	94	5	5
026	LAMON	1.183	896	851	559	1.014	515	281	329	614	167	656
027	LA VALLE AGORDINA	201	178	168	115	172	158	20	31	81	26	26
028	LENTIAI	466	426	414	261	407	392	35	52	203	59	73
029	LIMANA	410	386	393	311	395	360	24	17	99	15	40
030	LIVINALLONGO DEL COL DI LANA	129	118	122	66	116	66	11	6	60	12	59
031	LONGARONE	275	254	246	187	252	222	21	29	85	23	51
032	LORENZAGO DI CADORE	293	292	290	247	290	207	1	3	46	3	83
033	LOZZO DI CADORE	221	216	207	153	213	171	4	14	64	7	43
034	MEL	807	713	632	456	763	495	93	174	348	36	257
035	OSPITALE DI CADORE	104	88	81	47	96	24	16	23	57	8	79
036	PEDAVENA	416	339	357	248	343	327	75	57	160	73	86
037	PERAROLO DI CADORE	218	193	193	132	189	145	23	24	66	29	70
038	PIEVE D'ALPAGO	390	369	361	300	369	254	18	29	85	21	131
039	PIEVE DI CADORE	1.035	1.018	1.025	929	1.021	849	12	10	99	13	158
040	PONTE NELLE ALPI	713	669	654	535	681	459	38	54	170	30	224
041	PUOS D'ALPAGO	245	232	216	162	229	170	13	28	80	16	74
042	QUERO	256	251	235	203	238	75	4	20	52	7	152
043	RIVAMONTE AGORDINO	263	225	218	139	232	72	23	29	103	16	176
044	ROCCA PIETORE	761	729	752	660	743	684	31	8	99	17	73
045	SAN GREGORIO NELLE ALPI	311	279	279	206	271	112	29	32	105	36	195
046	SAN NICOLO' DI COMELICO	142	142	140	127	142	137	—	2	13	—	2
047	SAN PIETRO DI CADORE	414	395	366	234	322	214	16	46	176	90	191
048	SANTA GIUSTINA	649	586	565	392	568	395	62	83	253	80	222
049	SAN TOMASO AGORDINO	233	192	186	132	204	221	40	47	100	28	11
050	SANTO STEFANO DI CADORE	496	493	493	416	467	294	2	2	75	19	70
051	SAN VITO DI CADORE	1.028	1.019	1.025	990	1.018	912	1	—	32	—	104
052	SAPPADA	941	935	936	889	928	892	4	5	52	13	44
053	SEDICO	594	567	548	381	552	456	19	39	198	32	114
054	SELVA DI CADORE	517	501	502	440	479	477	16	15	76	35	39
055	SEREN DEL GRAPPA	437	397	369	231	394	302	38	66	193	41	128
056	SOSPIROLO	283	264	249	150	271	153	18	34	133	7	121
057	SOVERZENE	31	31	28	28	30	12	—	3	3	1	19
058	SOVRAMONTE	697	670	615	486	649	465	21	77	204	45	203
059	TAIBON AGORDINO	293	281	283	189	258	247	11	10	100	35	41
060	TAMBRE	811	805	797	739	802	649	6	14	70	9	154
061	TRICHIANA	530	493	473	341	479	419	37	57	189	49	107
062	VALLADA AGORDINA	329	308	309	214	310	88	20	19	113	19	238
063	VALLE DI CADORE	368	357	355	278	356	199	8	12	86	10	162
064	VAS	170	161	142	90	148	108	9	28	80	22	58
065	VIGO DI CADORE	573	570	566	506	562	327	3	7	67	10	242
066	VODO CADORE	219	203	195	171	204	188	15	23	42	14	28
067	VOLTAGO AGORDINO	400	395	394	322	397	388	5	6	78	1	11
068	ZOLDO ALTO	720	687	682	543	693	515	29	37	175	26	199
069	ZOPPE' DI CADORE	85	81	78	45	81	74	3	5	36	3	10
	TOTALE PROVINCIA	39.079	37.013	36.359	29.747	36.899	30.033	1.856	2.533	8.993	1.970	8.164

Tav. 23 - Abitazioni non occupate per figura giuridica del proprietario

Codice dei Comuni	COMUNI	PERSONA FISICA		IMPRESE		COOPERATIVE EDILIZIE A PROPRIETÀ INDIVIDUALE E INDIVISA		STATO, REGIONI PROVINCE, COMUNI, IACP		ENTI PREVIDENZIALI		ALTRO PROPRIETARIO	
		Abitazioni	Stanze	Abitazioni	Stanze	Abitazioni	Stanze	Abitazioni	Stanze	Abitazioni	Stanze	Abitazioni	Stanze
001	AGORDO	500	1.856	—	—	—	—	3	12	1	5	2	10
002	ALANO DI PIAVE	389	1.734	—	—	1	3	7	25	—	—	2	32
003	ALLEGHE	541	2.024	5	22	—	—	—	—	—	—	3	13
004	ARSIE'	944	3.428	4	18	4	8	—	—	2	7	9	55
005	AURONZO DI CADORE	1.577	5.845	99	312	1	5	15	104	—	—	10	49
006	BELLUNO	2.585	9.615	254	752	28	139	77	350	3	13	30	128
007	BORCA DI CADORE	484	1.949	5	22	—	—	2	7	—	—	266	808
008	CALALZO DI CADORE	438	1.792	14	50	—	—	1	2	—	—	—	—
023	CANALE D'AGORDO	526	2.032	—	—	—	—	—	—	—	—	1	3
009	CASTELLO LAVAZZO	142	637	—	—	—	—	1	6	—	—	1	7
010	CENCENIGHE AGORDINO	329	1.163	11	31	—	—	1	5	—	—	3	13
011	CESIOMAGGIORE	492	1.939	5	13	—	—	6	35	—	—	3	15
012	CHIES D'ALPAGO	291	1.307	—	—	—	—	—	—	—	—	—	—
013	CIBIANA DI CADORE	214	829	—	—	4	21	1	5	—	—	—	—
014	COLLE SANTA LUCIA	116	528	1	17	—	—	1	4	—	—	—	—
015	COMELICO SUPERIORE	467	1.733	9	39	—	—	3	39	—	—	—	—
016	CORTINA D'AMPEZZO	3.456	17.710	69	384	22	144	3	10	3	12	29	156
017	DANTA	81	365	—	—	—	—	—	—	—	—	—	—
018	DOMEGGE DI CADORE	371	1.499	2	7	—	—	1	15	—	—	1	13
019	FALCADE	1.298	5.050	16	44	4	16	2	20	—	—	—	—
020	FARRA D'ALPAGO	442	1.795	7	28	—	—	7	34	—	—	2	21
021	FELTRE	1.271	5.161	5	18	—	—	60	238	—	—	18	81
022	FONZASO	422	1.651	1	5	—	—	1	5	—	—	3	9
024	FORNO DI ZOLDO	493	2.169	1	3	1	8	7	24	—	—	1	2
025	GOSALDO	370	1.562	9	30	—	—	7	33	—	—	2	20
026	LAMON	1.172	4.374	2	6	—	—	4	17	—	—	5	13
027	LA VALLE AGORDINA	197	767	—	—	—	—	2	6	—	—	2	8
028	LENTIAI	461	1.870	2	8	—	—	1	8	—	—	2	7
029	LIMANA	367	1.454	7	30	—	—	34	122	—	—	2	8
030	LIVINALONGO DEL COL DI LANA	123	538	—	—	—	—	4	26	—	—	2	15
031	LONGARONE	257	1.077	4	19	—	—	12	47	—	—	2	10
032	LORENZAGO DI CADORE	283	1.232	1	6	—	—	2	34	—	—	7	41
033	LOZZO DI CADORE	220	842	—	—	—	—	1	4	—	—	—	—
034	MEL	780	3.229	18	72	2	9	—	—	—	—	7	28
035	OSPITALE DI CADORE	103	447	1	4	—	—	—	—	—	—	—	—
036	PEDAVENA	407	1.511	3	28	—	—	4	15	—	—	2	14
037	PERAROLO DI CADORE	212	1.122	—	—	—	—	5	35	—	—	1	4
038	PIEVE D'ALPAGO	387	1.888	—	—	—	—	2	14	—	—	1	10
039	PIEVE DI CADORE	1.025	4.316	3	25	—	—	4	13	—	—	3	12
040	PONTE NELLE ALPI	693	2.859	14	71	—	—	5	22	—	—	1	5
041	PUOS D'ALPAGO	240	1.054	3	17	—	—	2	9	—	—	—	—
042	QUERO	248	1.008	—	—	—	—	8	39	—	—	—	—
043	RIVAMONTE AGORDINO	262	935	—	—	—	—	1	10	—	—	—	—
044	ROCCA PIETORE	669	2.702	85	146	—	—	2	7	—	—	5	48
045	SAN GREGORIO NELLE ALPI	308	1.243	—	—	—	—	1	4	—	—	2	11
046	SAN NICOLÒ DI COMELICO	140	607	—	—	—	—	1	12	—	—	1	5
047	SAN PIETRO DI CADORE	406	1.362	—	—	—	—	7	28	—	—	1	3
048	SANTA GIUSTINA	640	2.795	5	23	—	—	3	10	—	—	1	5
049	SAN TOMASO AGORDINO	231	924	—	—	—	—	2	11	—	—	—	—
050	SANTO STEFANO DI CADORE	478	1.739	13	66	4	19	1	4	—	—	—	—
051	SAN VITO DI CADORE	1.014	4.176	8	29	—	—	6	26	—	—	—	—
052	SAPPADA	925	3.311	10	37	—	—	1	2	—	—	5	24
053	SEDICO	547	2.443	19	77	—	—	22	106	—	—	6	32
054	SELVA DI CADORE	485	1.512	22	48	—	—	9	41	—	—	1	9
055	SEREN DEL GRAPPA	430	1.578	1	5	5	18	—	—	—	—	1	4
056	SOSPIROLO	276	1.197	1	6	—	—	2	7	—	—	4	35
057	SOVERZENE	26	123	—	—	—	—	—	—	—	—	5	32
058	SOVRAMONTE	680	2.672	6	23	—	—	6	31	—	—	5	23
059	TAIBON AGORDINO	292	1.061	—	—	—	—	1	6	—	—	—	—
060	TAMBRE	792	3.169	6	20	1	1	7	30	—	—	5	18
061	TRICHIANA	527	2.189	1	1	—	—	1	5	—	—	1	2
062	VALLADA AGORDINA	328	1.399	—	—	—	—	1	2	—	—	—	—
063	VALLE DI CADORE	365	1.522	—	—	—	—	2	6	—	—	1	9
064	VAS	165	602	1	6	—	—	—	—	—	—	4	25
065	VIGO DI CADORE	563	2.662	4	17	—	—	1	4	—	—	5	137
066	VODO CADORE	216	902	—	—	1	3	1	3	—	—	1	12
067	VOLTAGO AGORDINO	396	1.656	—	—	—	—	2	14	—	—	2	36
068	ZOLDO ALTO	707	2.648	8	22	—	—	2	10	—	—	3	18
069	ZOPPE' DI CADORE	85	343	—	—	—	—	—	—	—	—	—	—
TOTALE PROVINCIA		37.367	152.433	765	2.607	78	394	378	1.763	9	37	482	2.098





dati provinciali

TAV. 1 — Popolazione residente per singolo anno di età, sesso e stato civile

ETÀ (anni)	MASCHI						FEMMINE					
	CELIBI	CONIUGATI	VEDOVI	SEPARATI LEGALMENTE	DIVORZIATI	TOTALE	NUBILI	CONIUGATE	VEDOVE	SEPARATE LEGALMENTE	DIVORZIATE	TOTALE
0	980	—	—	—	—	980	898	—	—	—	—	898
1	984	—	—	—	—	984	927	—	—	—	—	927
2	1.085	—	—	—	—	1.085	995	—	—	—	—	995
3	1.175	—	—	—	—	1.175	1.094	—	—	—	—	1.094
4	1.145	—	—	—	—	1.145	1.188	—	—	—	—	1.188
meno di 5	5.369	—	—	—	—	5.369	5.102	—	—	—	—	5.102
5	1.258	—	—	—	—	1.258	1.287	—	—	—	—	1.287
6	1.332	—	—	—	—	1.332	1.310	—	—	—	—	1.310
7	1.547	—	—	—	—	1.547	1.415	—	—	—	—	1.415
8	1.528	—	—	—	—	1.528	1.442	—	—	—	—	1.442
9	1.522	—	—	—	—	1.522	1.506	—	—	—	—	1.506
5 - 9	7.187	—	—	—	—	7.187	6.960	—	—	—	—	6.960
10	1.627	—	—	—	—	1.627	1.561	—	—	—	—	1.561
11	1.569	—	—	—	—	1.569	1.592	—	—	—	—	1.592
12	1.624	—	—	—	—	1.624	1.575	—	—	—	—	1.575
13	1.655	—	—	—	—	1.655	1.567	—	—	—	—	1.567
14	1.644	—	—	—	—	1.644	1.657	—	—	—	—	1.657
10 - 14	8.119	—	—	—	—	8.119	7.952	—	—	—	—	7.952
15	1.637	—	—	—	—	1.637	1.666	—	—	—	—	1.666
16	1.709	6	—	—	—	1.715	1.665	9	—	—	—	1.674
17	1.670	9	—	1	—	1.680	1.667	27	—	1	—	1.695
18	1.694	6	—	—	—	1.700	1.534	80	—	—	—	1.614
19	1.653	10	—	1	—	1.664	1.388	165	—	—	—	1.553
15 - 19	8.363	31	—	2	—	8.396	7.920	281	—	1	—	8.202
20	1.640	29	—	—	—	1.669	1.248	309	1	1	—	1.559
21	1.491	75	—	—	—	1.566	1.006	474	—	6	—	1.486
22	1.414	133	—	2	—	1.549	941	616	1	10	—	1.568
23	1.265	218	—	3	—	1.486	719	650	2	6	2	1.379
24	1.090	372	—	4	—	1.466	560	807	2	12	—	1.381
20 - 24	6.900	827	—	9	—	7.736	4.474	2.856	6	35	2	7.373
25	1.034	465	1	5	—	1.505	480	924	3	16	—	1.423
26	894	619	—	3	—	1.516	406	1.012	6	17	1	1.442
27	814	717	—	9	1	1.541	343	1.040	6	22	2	1.413
28	665	833	1	11	—	1.510	276	1.093	11	19	4	1.403
29	563	894	1	17	3	1.478	273	1.104	5	20	3	1.405
25 - 29	3.970	3.528	3	45	4	7.550	1.778	5.173	31	94	10	7.086
30	486	1.048	—	15	1	1.550	235	1.235	13	18	3	1.504
31	433	1.125	1	23	1	1.583	216	1.324	10	33	—	1.583
32	421	1.167	1	19	2	1.610	202	1.249	14	29	5	1.499
33	371	1.269	1	16	3	1.660	182	1.366	18	20	3	1.589
34	346	1.364	9	16	2	1.737	157	1.369	25	23	12	1.586
30 - 34	2.057	5.973	12	89	9	8.140	992	6.543	80	123	23	7.761
35	367	1.414	2	23	5	1.811	153	1.384	25	23	8	1.593
36	249	997	4	15	1	1.266	132	999	28	11	6	1.176
37	280	1.191	2	17	6	1.496	112	1.224	22	22	4	1.384
38	243	1.111	2	29	2	1.387	135	1.163	21	31	4	1.354
39	270	1.129	2	25	3	1.429	134	1.168	39	17	7	1.365
35 - 39	1.409	5.842	12	109	17	7.389	666	5.938	135	104	29	6.872
40	259	1.247	7	17	2	1.532	138	1.253	47	25	7	1.470
41	274	1.302	8	24	7	1.615	148	1.243	50	10	10	1.461
42	253	1.317	9	18	8	1.605	131	1.300	60	22	6	1.519
43	258	1.144	12	24	4	1.442	141	1.252	65	27	5	1.490
44	196	1.114	13	14	6	1.343	136	1.058	68	20	6	1.288
40 - 44	1.240	6.124	49	97	27	7.537	694	6.106	290	104	34	7.228

segue TAV. 1 — Popolazione residente per singolo anno di età, sesso e stato civile

ETÀ (anni)	MASCHI						FEMMINE					
	CELIBI	CONIUGATI	VEDOVI	SEPARATI LEGALMENTE	DIVORZIATI	TOTALE	NUBILI	CONIUGATE	VEDOVE	SEPARATE LEGALMENTE	DIVORZIATE	TOTALE
45	207	1.047	9	19	6	1.288	150	1.040	88	13	6	1.297
46	195	966	15	15	7	1.198	135	1.056	93	11	8	1.303
47	214	1.098	10	18	4	1.344	139	1.061	102	16	6	1.324
48	205	1.074	9	16	4	1.308	158	1.017	100	9	6	1.290
49	219	1.025	18	12	5	1.279	159	1.076	143	11	5	1.394
45 - 49	1.040	5.210	61	80	26	6.417	741	5.250	526	60	31	6.608
50	183	1.146	23	11	9	1.372	143	1.069	137	9	9	1.367
51	213	1.085	22	10	7	1.337	183	1.064	182	9	9	1.447
52	224	1.092	26	12	4	1.358	178	1.076	197	7	3	1.461
53	193	1.155	27	13	3	1.391	184	1.133	219	11	7	1.554
54	167	1.133	36	8	7	1.351	183	1.073	263	8	9	1.536
50 - 54	980	5.611	134	54	30	6.809	871	5.415	998	44	37	7.365
55	192	1.150	40	11	5	1.398	173	1.059	254	12	7	1.505
56	164	1.023	47	9	3	1.246	182	978	310	10	7	1.487
57	177	1.138	53	4	4	1.376	198	1.020	323	6	7	1.554
58	178	1.110	48	7	6	1.349	198	1.072	367	7	7	1.651
59	157	1.138	48	6	5	1.354	221	1.100	434	4	6	1.765
55 - 59	868	5.559	236	37	23	6.723	972	5.229	1.688	39	34	7.962
60	163	1.145	60	7	7	1.382	203	989	440	3	6	1.641
61	156	1.288	80	5	6	1.535	217	1.131	610	3	3	1.964
62	52	404	26	1	5	488	84	336	182	2	2	606
63	70	512	42	3	—	627	119	396	286	2	5	808
64	82	606	48	2	2	740	121	429	344	2	5	901
60 - 64	523	3.955	256	18	20	4.772	744	3.281	1.862	12	21	5.920
65	77	681	72	4	2	836	187	540	396	2	9	1.134
66	100	832	78	7	2	1.019	204	677	555	1	4	1.441
67	102	843	86	3	1	1.035	185	675	582	3	—	1.445
68	117	783	88	8	2	998	222	630	596	4	4	1.456
69	101	798	92	8	1	1.000	199	539	648	2	3	1.391
65 - 69	497	3.937	416	30	8	4.888	997	3.061	2.777	12	20	6.867
70	91	751	97	6	2	947	208	542	603	4	—	1.357
71	80	720	128	4	1	933	211	483	663	2	3	1.362
72	99	660	115	6	1	881	223	438	718	3	—	1.382
73	83	528	126	6	—	743	196	358	652	2	—	1.208
74	68	489	92	6	—	655	192	317	653	1	—	1.163
70 - 74	421	3.148	558	28	4	4.159	1.030	2.138	3.289	12	3	6.472
75	53	408	127	4	1	593	151	253	664	2	—	1.070
76	47	385	106	2	1	541	134	237	647	1	—	1.019
77	34	338	112	—	—	484	158	186	649	—	2	995
78	29	273	112	2	2	418	138	148	566	—	—	852
79	26	205	112	1	—	344	132	129	560	—	—	821
75 - 79	189	1.609	569	9	4	2.380	713	953	3.086	3	2	4.757
80 - 84	82	719	369	2	—	1.172	440	343	2.131	1	1	2.916
85 - 89	19	173	233	1	—	426	186	56	988	—	—	1.230
90 - 94	3	30	74	—	—	107	39	5	298	—	—	342
95 - 99	1	1	19	—	—	21	7	1	45	—	—	53
100 E PIU'	—	—	1	—	—	1	1	1	7	—	—	9
TOTALE	49.237	52.277	3.002	610	172	105.298	43.279	52.630	18.237	644	247	115.037

TAV. 2 - Popolazione presente per singolo anno di età, sesso e stato civile

ETÀ (anni)	MASCHI						FEMMINE					
	CELIBI	CONIUGATI	VEDOVI	SEPARATI LEGALMENTE	DIVORZIATI	TOTALE	NUBILI	CONIUGATE	VEDOVE	SEPARATE LEGALMENTE	DIVORZIATE	TOTALE
0	965	—	—	—	—	965	870	—	—	—	—	870
1	975	—	—	—	—	975	916	—	—	—	—	916
2	1.063	—	—	—	—	1.063	978	—	—	—	—	978
3	1.166	—	—	—	—	1.166	1.083	—	—	—	—	1.083
4	1.124	—	—	—	—	1.124	1.165	—	—	—	—	1.165
meno di 5	5.293	—	—	—	—	5.293	5.012	—	—	—	—	5.012
5	1.248	—	—	—	—	1.248	1.253	—	—	—	—	1.253
6	1.317	—	—	—	—	1.317	1.290	—	—	—	—	1.290
7	1.533	—	—	—	—	1.533	1.403	—	—	—	—	1.403
8	1.513	—	—	—	—	1.513	1.422	—	—	—	—	1.422
9	1.517	—	—	—	—	1.517	1.494	—	—	—	—	1.494
5 - 9	7.128	—	—	—	—	7.128	6.862	—	—	—	—	6.862
10	1.612	—	—	—	—	1.612	1.552	—	—	—	—	1.552
11	1.554	—	—	—	—	1.554	1.576	—	—	—	—	1.576
12	1.623	—	—	—	—	1.623	1.546	—	—	—	—	1.546
13	1.633	—	—	—	—	1.633	1.539	—	—	—	—	1.539
14	1.626	—	—	—	—	1.626	1.631	—	—	—	—	1.631
10 - 14	8.048	—	—	—	—	8.048	7.844	—	—	—	—	7.844
15	1.625	—	—	—	—	1.625	1.629	—	—	—	—	1.629
16	1.679	6	—	—	—	1.685	1.632	10	—	—	—	1.642
17	1.627	8	—	—	—	1.635	1.609	26	—	1	—	1.636
18	1.820	6	—	—	—	1.826	1.479	77	—	—	—	1.556
19	2.585	9	—	1	—	2.595	1.328	165	—	—	—	1.493
15 - 19	9.336	29	—	1	—	9.366	7.677	278	—	1	—	7.956
20	1.920	27	—	—	—	1.947	1.172	300	1	—	—	1.473
21	1.465	65	—	—	—	1.530	961	461	—	6	—	1.428
22	1.363	129	—	2	—	1.494	872	605	1	11	—	1.489
23	1.159	203	—	3	—	1.365	640	652	3	6	1	1.302
24	1.017	354	—	4	—	1.375	516	783	2	12	—	1.313
20 - 24	6.924	778	—	9	—	7.711	4.161	2.801	7	35	1	7.005
25	924	436	1	5	—	1.366	437	903	3	17	—	1.360
26	829	594	—	3	—	1.426	374	987	6	17	1	1.385
27	769	690	—	8	1	1.468	324	1.016	6	22	1	1.369
28	613	807	—	10	—	1.430	269	1.062	11	20	4	1.366
29	515	846	1	18	3	1.383	265	1.085	5	20	3	1.378
25 - 29	3.650	3.373	2	44	4	7.073	1.669	5.053	31	96	9	6.858
30	440	999	—	15	1	1.455	235	1.202	12	18	3	1.470
31	407	1.077	1	24	—	1.509	204	1.294	10	33	—	1.541
32	393	1.120	1	21	2	1.537	188	1.225	14	25	5	1.457
33	340	1.225	1	17	4	1.587	171	1.339	18	20	3	1.551
34	320	1.315	8	17	1	1.661	159	1.342	25	22	13	1.561
30 - 34	1.900	5.736	11	94	8	7.749	957	6.402	79	118	24	7.580
35	334	1.346	2	19	5	1.706	145	1.358	23	23	8	1.557
36	231	950	4	15	1	1.201	130	986	29	10	6	1.161
37	270	1.125	2	16	4	1.417	105	1.198	22	22	4	1.351
38	225	1.057	2	30	2	1.316	132	1.140	20	30	5	1.327
39	251	1.059	2	26	3	1.341	121	1.143	40	16	7	1.327
35 - 39	1.311	5.537	12	106	15	6.981	633	5.825	134	101	30	6.723
40	236	1.177	7	12	2	1.434	131	1.215	46	25	8	1.425
41	263	1.242	6	22	6	1.539	145	1.212	47	9	10	1.423
42	237	1.261	7	16	7	1.528	131	1.279	61	23	7	1.501
43	240	1.102	10	23	3	1.378	141	1.218	64	24	5	1.452
44	184	1.073	13	13	4	1.287	129	1.041	68	20	5	1.263
40 - 44	1.160	5.855	43	86	22	7.166	677	5.965	286	101	35	7.064

segue TAV. 2 — Popolazione presente per singolo anno di età, sesso e stato civile

ETÀ (anni)	MASCHI						FEMMINE					
	CELIBI	CONIUGATI	VEDOVI	SEPARATI LEGALMENTE	DIVORZIATI	TOTALE	NUBILI	CONIUGATE	VEDOVE	SEPARATE LEGALMENTE	DIVORZIATE	TOTALE
45	195	995	9	16	5	1.220	144	1.019	84	13	6	1.266
46	187	938	14	14	7	1.160	132	1.029	91	11	7	1.270
47	205	1.055	11	16	5	1.292	133	1.043	98	14	7	1.295
48	191	1.025	9	15	4	1.244	148	994	96	9	6	1.253
49	212	993	18	12	4	1.239	150	1.062	145	11	5	1.373
45 - 49	990	5.006	61	73	25	6.155	707	5.147	514	58	31	6.457
50	174	1.102	21	11	10	1.318	134	1.058	136	10	9	1.347
51	211	1.045	22	12	5	1.295	182	1.048	179	9	9	1.427
52	217	1.046	28	12	3	1.306	170	1.055	194	9	3	1.431
53	185	1.118	26	13	3	1.345	179	1.118	214	11	6	1.528
54	159	1.115	33	9	6	1.322	182	1.057	258	8	9	1.514
50 - 54	946	5.426	130	57	27	6.586	847	5.336	981	47	36	7.247
55	195	1.101	39	11	5	1.351	167	1.046	252	12	7	1.484
56	161	1.000	47	9	2	1.219	177	966	309	10	7	1.469
57	179	1.110	50	2	4	1.345	194	1.015	321	7	7	1.544
58	175	1.095	48	6	5	1.329	195	1.060	365	7	7	1.634
59	152	1.122	49	6	3	1.332	218	1.093	420	4	5	1.740
55 - 59	862	5.428	233	34	19	6.576	951	5.180	1.667	40	33	7.871
60	159	1.124	57	6	7	1.353	204	976	428	3	6	1.617
61	152	1.287	83	5	6	1.533	205	1.137	601	3	3	1.949
62	52	400	28	1	5	486	86	345	180	1	2	614
63	70	500	44	3	—	617	118	396	282	2	5	803
64	79	602	44	2	2	729	119	428	343	3	5	898
60 - 64	512	3.913	256	17	20	4.718	732	3.282	1.834	12	21	5.881
65	74	674	74	4	2	828	187	538	397	2	9	1.133
66	100	835	77	8	3	1.023	208	676	544	1	4	1.433
67	103	857	88	3	1	1.052	187	676	578	3	—	1.444
68	118	783	90	7	2	1.000	221	624	601	4	3	1.453
69	99	806	88	6	2	1.001	196	535	639	2	2	1.374
65 - 69	494	3.955	417	28	10	4.904	999	3.049	2.759	12	18	6.837
70	92	752	93	6	2	945	206	538	600	4	—	1.348
71	79	730	127	2	1	939	214	475	667	2	3	1.361
72	100	667	117	6	1	891	218	440	706	3	—	1.367
73	81	527	124	6	—	738	196	362	646	2	—	1.206
74	70	502	99	6	—	677	187	316	651	1	—	1.155
70 - 74	422	3.178	560	26	4	4.190	1.021	2.131	3.270	12	3	6.437
75	54	416	124	4	1	599	151	255	666	2	—	1.074
76	45	391	108	2	—	546	132	240	637	1	—	1.010
77	35	339	112	—	—	486	157	189	644	—	2	992
78	30	271	107	2	2	412	134	149	560	—	—	843
79	27	201	110	1	—	339	135	130	565	—	—	830
75 - 79	191	1.618	561	9	3	2.382	709	963	3.072	3	2	4.749
80 - 84	83	713	375	2	—	1.173	439	338	2.128	1	1	2.907
85 - 89	18	171	230	1	1	421	182	53	976	—	1	1.212
90 - 94	2	30	74	—	—	106	40	6	289	—	—	335
95 - 99	1	1	19	—	—	21	7	1	46	—	—	54
100 E PIU'	—	—	1	—	—	1	1	1	6	—	—	8
TOTALE	49.271	50.747	2.985	587	158	103.748	42.127	51.811	18.079	637	245	112.899

TAV. 3 - Popolazione residente per sesso, classe di età e luogo di nascita

LUOGO DI NASCITA	Meno di 6 anni	6-13	14-18	19-24	25-44	45-64	65 e più	TOTALE
A — TOTALE								
Nello stesso Comune di residenza	4.259	8.506	7.336	10.623	32.869	32.542	23.918	120.053
In altro Comune della stessa Provincia	7.151	11.545	5.910	4.201	14.471	10.144	6.124	59.546
In altra Provincia della stessa Regione	564	1.212	596	648	3.889	4.127	2.188	13.224
Verona	12	39	18	30	157	142	69	467
Vicenza	28	91	47	51	416	418	235	1.286
Treviso	423	760	298	275	1.780	2.108	1.176	6.820
Venezia	53	168	120	157	797	696	336	2.327
Padova	44	132	92	104	580	600	301	1.853
Rovigo	4	22	21	31	159	163	71	471
In altre Regioni	560	1.302	1.009	1.330	6.504	4.299	1.578	16.582
Piemonte	27	153	106	87	282	215	95	965
Valle d'Aosta	1	7	11	6	74	9	1	109
Lombardia	64	263	251	239	788	675	240	2.520
Trentino-Alto Adige	172	244	185	239	1.058	647	263	2.808
Bolzano-Bozen	147	181	126	153	557	282	92	1.538
Trento	25	63	59	86	501	365	171	1.270
Friuli-Venezia Giulia	73	181	140	177	1.030	808	392	2.801
Liguria	8	46	41	37	133	137	53	455
Emilia-Romagna	26	75	56	69	354	367	150	1.097
Toscana	10	28	31	27	171	177	63	507
Umbria	1	13	4	6	57	36	16	133
Marche	9	11	4	17	132	85	25	283
Lazio	26	79	43	64	333	166	33	744
Abruzzi	7	7	8	26	155	95	17	315
Molise	2	4	2	6	39	29	8	90
Campania	31	37	35	84	436	177	46	846
Puglia	33	41	32	57	399	176	49	787
Basilicata	4	10	1	9	75	48	9	156
Calabria	10	36	12	42	241	127	27	495
Sicilia	45	41	29	86	559	233	66	1.059
Sardegna	11	26	18	52	188	92	25	412
ITALIA	12.534	22.565	14.851	16.802	57.733	51.112	33.808	209.405
ESTERO	482	1.807	1.831	1.524	1.830	1.464	1.992	10.930
TOTALE	13.016	24.372	16.682	18.326	59.563	52.576	35.800	220.335
B — MASCHI								
Nello stesso Comune di residenza	2.146	4.344	3.683	5.763	19.231	16.777	9.234	61.178
In altro Comune della stessa Provincia	3.665	5.825	2.973	1.878	5.948	3.845	1.813	25.947
In altra Provincia della stessa Regione	277	623	306	329	1.785	1.715	803	5.838
Verona	6	21	8	16	74	50	15	190
Vicenza	14	46	24	33	198	152	87	554
Treviso	206	397	151	137	796	886	454	3.027
Venezia	27	89	58	70	357	295	122	1.018
Padova	21	62	52	59	285	265	101	845
Rovigo	3	8	13	14	75	67	24	204
In altre Regioni	297	653	477	689	2.996	1.801	615	7.528
Piemonte	9	84	43	46	148	99	38	467
Valle d'Aosta	—	3	7	5	34	2	1	52
Lombardia	32	130	125	119	323	261	118	1.108
Trentino-Alto Adige	95	119	87	115	421	223	85	1.145
Bolzano-Bozen	76	84	57	72	229	92	27	637
Trento	19	35	30	43	192	131	58	508
Friuli-Venezia Giulia	40	82	69	75	364	300	126	1.056
Liguria	2	23	21	19	58	58	22	203
Emilia-Romagna	15	45	26	31	152	148	47	464
Toscana	4	15	10	13	80	77	23	222
Umbria	—	10	1	5	30	14	2	62
Marche	4	9	1	4	65	38	11	132
Lazio	14	31	21	41	164	82	10	363
Abruzzi	4	3	6	16	80	44	9	162
Molise	2	1	2	4	20	10	3	42
Campania	16	23	14	54	254	90	25	476
Puglia	19	17	19	38	204	93	25	415
Basilicata	3	8	1	7	35	24	4	82
Calabria	5	18	4	24	114	63	11	239
Sicilia	24	20	13	48	338	131	39	613
Sardegna	9	12	7	25	112	44	16	225
ITALIA	6.385	11.445	7.439	8.659	29.960	24.138	12.465	100.491
ESTERO	242	959	937	741	658	583	689	4.807
TOTALE	6.627	12.404	8.376	9.400	30.616	24.721	13.154	105.298

TAV. 4 - Popolazione residente in età da 6 anni in poi per grado di istruzione, sesso, classe di età, condizione professionale o non professionale

CLASSI DI ETÀ (anni) — CONDIZIONE	GRADO DI ISTRUZIONE											
	LAUREATI		DIPLOMATI		FORNITI DI LICENZA DI SCUOLA MEDIA INFERIORE		FORNITI DI LICENZA DI SCUOLA ELEMENTARE		ALFABETI PRIVI DI TITOLO DI STUDIO		ANALFABETI	
	MF	M	MF	M	MF	M	MF	M	MF	M	MF	M
TOTALE	3.873	2.458	21.632	12.025	48.624	25.185	95.916	43.649	36.258	14.912	1.016	442
6 - 10	—	—	—	—	—	—	603	293	14.119	7.232	68	31
11 - 14	—	—	—	—	2.788	1.239	9.597	4.964	475	277	23	12
15 - 19	—	—	1.727	769	13.499	6.748	1.242	800	95	61	35	18
20 - 24	73	20	5.785	3.033	7.775	3.913	1.392	730	56	26	28	14
25 - 44	2.555	1.485	10.341	6.303	17.929	9.642	27.489	12.597	1.085	510	164	79
45 - 54	521	382	1.651	884	3.044	1.710	19.240	9.148	2.631	1.042	112	60
55 - 64	444	349	1.265	670	2.000	1.109	17.344	7.758	4.213	1.549	111	60
65 e più	280	222	863	366	1.589	824	19.009	7.359	13.584	4.215	475	168
CONDIZIONE PROFESSIONALE	3.245	2.108	14.939	9.294	27.916	17.304	35.442	24.918	2.382	1.700	24	23
<i>-di cui disoccupati</i>	77	29	650	276	2.080	811	1.306	787	97	79	1	1
Imprenditori, liberi professionisti	422	383	832	753	650	542	877	686	24	9	—	—
Lavoratori in proprio	102	79	1.132	943	3.759	2.906	9.105	6.569	730	498	10	10
Coadiuvanti	18	9	450	257	1.402	559	1.758	375	119	28	2	2
Dirigenti e impiegati	2.646	1.597	9.136	4.786	4.975	2.499	1.404	1.029	12	11	—	—
Lavoratori dipendenti	57	40	3.389	2.555	17.130	10.798	22.298	16.259	1.497	1.154	12	11
Agricoltura	34	30	223	180	696	488	2.597	1.752	576	384	15	14
Imprenditori, liberi professionisti	7	6	18	18	22	16	32	26	4	3	—	—
Lavoratori in proprio	6	5	68	61	205	164	1.697	1.198	424	294	9	9
Coadiuvanti	2	2	12	9	92	62	220	53	44	9	2	2
Dirigenti e impiegati	7	7	47	34	18	10	9	7	—	—	—	—
Lavoratori dipendenti	12	10	78	58	359	236	639	468	104	78	4	3
Industrie	217	197	4.902	4.090	12.968	9.349	19.089	15.553	1.195	1.055	7	7
Imprenditori, liberi professionisti	16	16	174	168	187	166	381	343	—	—	—	—
Lavoratori in proprio	5	4	357	327	1.388	1.237	2.857	2.543	98	91	1	1
Coadiuvanti	3	3	90	68	214	136	201	64	9	4	—	—
Dirigenti e impiegati	172	157	2.307	1.768	1.344	736	614	502	7	7	—	—
Lavoratori dipendenti	21	17	1.974	1.759	9.835	7.074	15.036	12.101	1.081	953	6	6
Altre attività	2.994	1.881	9.814	5.024	14.252	7.467	13.756	7.613	611	261	2	2
Imprenditori, liberi professionisti	399	361	640	567	441	360	464	317	20	6	—	—
Lavoratori in proprio	91	70	707	555	2.166	1.505	4.551	2.828	208	113	—	—
Coadiuvanti	13	4	348	180	1.096	361	1.337	258	66	15	—	—
Dirigenti e impiegati	2.467	1.433	6.782	2.984	3.613	1.753	781	520	5	4	—	—
Lavoratori dipendenti	24	13	1.337	738	6.936	3.488	6.623	3.690	312	123	2	2
CONDIZIONE NON PROFESSIONALE	628	350	6.693	2.731	20.708	7.881	60.474	18.731	33.876	13.212	992	419
In cerca di prima occupazione	126	53	1.074	388	2.127	767	567	339	25	16	1	1
Scolari e studenti	31	16	2.279	1.147	9.378	4.649	10.511	5.493	14.638	7.539	—	—
Casalinghe	102	—	1.399	—	5.867	—	26.250	—	5.940	—	106	—
Ritirati dal lavoro	266	191	1.242	584	1.970	1.350	20.668	11.541	11.728	5.000	429	190
Altri	103	90	699	612	1.366	1.115	2.478	1.358	1.545	657	456	228

TAV. 5 - Popolazione residente attiva e non attiva per sesso e classe di età, attiva per

RAMI DI ATTIVITÀ ECONOMICA	CLASSI DI											
	Meno di 14		14 - 19		20 - 24		25 - 29		30 - 34		35 - 39	
	MF	M	MF	M	MF	M	MF	M	MF	M	MF	M
CONDIZIONE PROFESSIONALE	—	—	5.504	2.824	10.848	6.004	11.429	6.949	12.123	7.871	10.222	7.086
- di cui disoccupati	—	—	1.001	282	1.218	480	650	330	399	230	257	161
Imprenditori, liberi professionisti	—	—	1	1	120	92	310	254	380	331	382	330
Lavoratori in proprio	—	—	70	48	655	496	1.279	1.006	1.802	1.361	1.969	1.484
Coadiuvanti	—	—	329	164	611	342	461	209	454	138	441	92
Dirigenti e impiegati	—	—	417	87	2.549	881	3.411	1.564	3.581	1.910	2.475	1.551
Lavoratori dipendenti	—	—	4.687	2.524	6.913	4.193	5.968	3.916	5.906	4.131	4.955	3.629
Agricoltura	—	—	210	144	331	230	272	178	274	200	291	195
Imprenditori, liberi professionisti	—	—	—	—	3	3	5	4	7	5	8	7
Lavoratori in proprio	—	—	31	25	72	65	92	72	124	93	156	105
Coadiuvanti	—	—	57	47	37	27	35	22	19	9	27	4
Dirigenti e impiegati	—	—	2	—	20	11	16	9	15	13	4	4
Lavoratori dipendenti	—	—	120	72	199	124	124	71	109	80	96	75
Energia, gas e acqua	—	—	11	10	89	83	165	157	233	221	255	246
Imprenditori, liberi professionisti	—	—	—	—	—	—	—	—	—	—	—	—
Lavoratori in proprio	—	—	—	—	—	—	—	—	—	—	—	—
Coadiuvanti	—	—	—	—	—	—	—	—	—	—	—	—
Dirigenti e impiegati	—	—	—	—	31	27	55	49	54	43	68	61
Lavoratori dipendenti	—	—	11	10	58	56	110	108	179	178	186	184
Ind. estratt., trasf. min., chim.	—	—	141	109	428	349	532	430	508	438	404	367
Imprenditori, liberi professionisti	—	—	—	—	1	1	1	1	2	2	—	—
Lavoratori in proprio	—	—	—	—	5	4	16	14	27	19	29	26
Coadiuvanti	—	—	2	—	2	1	7	2	—	—	1	—
Dirigenti e impiegati	—	—	9	2	62	33	115	82	82	61	69	58
Lavoratori dipendenti	—	—	130	107	358	310	393	331	395	356	305	283
Ind. lavoraz. metalli, mecc. prec.	—	—	869	496	1.793	1.013	1.929	1.237	2.047	1.404	1.499	1.065
Imprenditori, liberi professionisti	—	—	—	—	8	7	23	16	25	20	43	36
Lavoratori in proprio	—	—	6	3	80	60	169	138	210	167	163	126
Coadiuvanti	—	—	4	3	31	25	14	10	15	7	20	5
Dirigenti e impiegati	—	—	34	10	252	89	323	168	333	244	235	186
Lavoratori dipendenti	—	—	825	480	1.422	832	1.400	905	1.464	966	1.038	712
Ind. alim., tess., pelli, legno	—	—	811	435	1.412	646	1.415	675	1.319	758	1.133	756
Imprenditori, liberi professionisti	—	—	—	—	4	2	7	5	11	7	12	8
Lavoratori in proprio	—	—	8	5	62	49	133	99	177	136	230	188
Coadiuvanti	—	—	26	16	59	39	48	28	33	12	31	11
Dirigenti e impiegati	—	—	33	6	182	52	192	95	187	121	145	98
Lavoratori dipendenti	—	—	744	408	1.105	504	1.035	448	911	482	715	451
Ind. costr., install. impianti	—	—	773	755	1.437	1.366	1.371	1.326	1.385	1.332	1.472	1.442
Imprenditori, liberi professionisti	—	—	1	1	9	9	30	29	44	43	50	50
Lavoratori in proprio	—	—	6	6	119	118	237	237	301	299	328	327
Coadiuvanti	—	—	15	15	40	39	18	17	12	10	6	3
Dirigenti e impiegati	—	—	15	3	161	99	176	143	162	123	128	112
Lavoratori dipendenti	—	—	736	730	1.108	1.101	910	900	866	857	960	950
Commercio, pubbl. esercizi	—	—	2.118	757	2.875	1.380	2.241	1.231	2.288	1.323	2.118	1.263
Imprenditori, liberi professionisti	—	—	—	—	46	36	105	85	116	100	146	122
Lavoratori in proprio	—	—	17	9	250	164	476	337	769	540	869	598
Coadiuvanti	—	—	221	81	424	200	317	116	352	94	345	65
Dirigenti e impiegati	—	—	109	27	445	171	414	191	332	167	230	147
Lavoratori dipendenti	—	—	1.771	640	1.710	809	929	502	719	422	528	331
Trasporti e comunicazioni	—	—	54	33	352	216	479	400	567	458	433	354
Imprenditori, liberi professionisti	—	—	—	—	—	—	—	—	—	—	—	—
Lavoratori in proprio	—	—	—	—	22	21	67	67	62	60	62	59
Coadiuvanti	—	—	1	1	8	8	10	10	1	1	3	2
Dirigenti e impiegati	—	—	12	2	125	30	137	69	202	108	147	93
Lavoratori dipendenti	—	—	41	30	197	157	265	254	302	289	221	200
Credito, assic.: serv. imprese	—	—	82	11	454	221	500	351	413	328	311	254
Imprenditori, liberi professionisti	—	—	—	—	35	25	106	96	133	117	90	81
Lavoratori in proprio	—	—	—	—	7	4	14	10	15	10	12	10
Coadiuvanti	—	—	1	1	1	1	2	—	—	—	—	—
Dirigenti e impiegati	—	—	77	10	397	181	359	227	246	186	195	150
Lavoratori dipendenti	—	—	4	—	14	10	19	18	19	15	14	13
Pubblica amm.ne; servizi	—	—	435	74	1.677	500	2.525	964	3.089	1.409	2.306	1.144
Imprenditori, liberi professionisti	—	—	—	—	14	9	33	18	42	37	32	25
Lavoratori in proprio	—	—	2	—	38	11	75	32	117	37	120	45
Coadiuvanti	—	—	2	—	9	2	10	4	20	5	8	2
Dirigenti e impiegati	—	—	126	27	874	188	1.624	531	1.968	844	1.254	642
Lavoratori dipendenti	—	—	305	47	742	290	783	379	942	486	892	430
In cerca di prima occupazione	—	—	2.396	816	858	353	292	150	146	85	93	62
TOTALE POP. ATTIVA	—	—	7.900	3.640	11.706	6.357	11.721	7.099	12.269	7.956	10.315	7.148
Scolari e studenti	24.759	12.579	10.599	5.427	1.493	767	397	242	48	36	4	3
Casalinghe	—	—	296	—	1.189	—	2.191	—	3.298	—	3.534	—
Ritirati dal lavoro	—	—	9	3	14	—	27	7	60	20	168	76
Altri	12.629	6.452	1.095	970	707	612	300	202	226	128	240	162
TOTALE POP. NON ATTIVA	37.388	19.031	11.999	6.400	3.403	1.379	2.915	451	3.632	184	3.946	241

ramo di attività economica e posizione nella professione; non attiva per condizione non professionale

ETÀ (anni)

40 - 44		45 - 49		50 - 54		55 - 59		60 - 64		65 - 69		70 e più	
MF	M	MF	M	MF	M	MF	M	MF	M	MF	M	MF	M
9.806	7.105	7.971	5.775	7.611	5.576	5.597	4.237	1.677	1.207	700	440	460	273
210	141	174	130	174	128	117	95	11	6	—	—	—	—
375	313	344	293	325	284	291	254	145	118	66	53	66	50
2.185	1.655	1.873	1.406	1.926	1.350	1.654	1.162	777	587	391	284	257	166
425	70	342	59	299	54	253	55	66	21	43	15	25	11
2.014	1.396	1.350	905	1.126	775	857	605	267	170	82	47	44	31
4.807	3.671	4.062	3.112	3.935	3.113	2.542	2.161	422	311	118	41	68	15
411	295	524	343	709	448	709	480	249	205	97	79	64	51
11	9	13	12	13	12	14	10	8	6	1	1	—	—
244	182	330	228	493	318	535	363	200	171	76	64	56	45
33	4	52	7	45	5	47	5	8	1	8	4	4	2
5	5	4	3	7	5	5	5	2	2	—	—	1	1
118	95	125	93	151	108	108	97	31	25	12	10	3	3
193	185	130	125	131	127	69	66	7	7	—	—	—	—
1	1	—	—	—	—	1	—	—	—	—	—	—	—
—	—	—	—	—	—	—	—	—	—	—	—	—	—
61	56	37	36	42	39	25	25	4	4	—	—	—	—
131	128	93	89	89	88	43	41	3	3	—	—	—	—
425	399	388	350	439	420	294	292	26	24	5	5	—	—
3	2	2	2	1	1	1	1	1	1	—	—	—	—
20	18	14	12	19	18	8	8	5	5	1	1	—	—
2	—	—	—	2	—	—	—	1	1	—	—	—	—
50	49	30	28	54	51	31	31	2	1	2	2	—	—
350	330	342	308	363	350	254	252	17	16	2	2	—	—
1.199	873	897	659	771	565	430	355	92	76	20	17	20	17
42	35	25	25	26	25	12	11	7	6	3	2	8	8
133	114	98	84	76	69	63	53	30	28	8	8	7	7
6	—	5	1	7	1	1	1	3	1	—	—	—	—
163	140	81	68	51	39	38	32	11	11	1	1	3	2
855	584	688	481	611	431	316	258	41	30	8	6	2	—
1.097	818	949	712	774	620	517	445	134	117	65	54	32	28
17	10	12	10	10	9	6	5	9	6	4	4	5	4
250	206	241	201	189	161	168	137	76	69	48	42	23	21
27	2	21	4	19	—	11	3	5	2	4	1	1	1
112	99	76	64	47	42	45	40	6	6	2	2	—	—
691	501	599	433	509	408	287	260	38	34	7	5	3	2
1.649	1.624	1.438	1.427	1.442	1.425	1.071	1.064	201	199	32	31	10	9
54	54	77	76	61	61	55	53	24	24	14	14	5	5
362	361	247	247	186	186	87	86	33	32	8	8	—	—
4	3	—	—	3	2	7	7	—	—	2	2	—	—
121	107	105	98	82	74	46	46	12	11	1	1	—	—
1.108	1.099	1.009	1.006	1.110	1.102	876	872	132	132	7	6	5	4
2.170	1.228	1.700	967	1.599	871	1.243	718	534	314	300	171	220	101
132	103	145	107	122	90	104	79	50	33	24	15	26	12
1.014	657	823	542	814	482	698	430	370	227	225	139	154	77
335	58	253	43	211	40	179	38	49	16	29	8	19	7
216	142	121	79	111	73	66	52	19	15	6	6	6	3
473	268	358	196	341	186	196	119	46	23	16	3	15	2
399	342	329	282	316	277	217	188	65	57	16	15	14	14
4	3	3	3	7	7	3	3	2	1	1	1	—	—
83	77	64	62	82	81	52	52	39	38	13	13	12	12
5	1	4	2	3	2	—	—	—	—	—	—	—	—
87	58	100	67	73	52	63	46	10	8	—	—	—	—
220	203	158	148	151	135	99	87	14	10	2	1	2	2
262	233	141	118	130	115	94	85	41	37	18	17	20	19
85	76	45	41	61	59	54	52	27	26	12	11	17	17
8	8	5	5	10	7	5	5	3	2	1	1	2	2
5	—	1	—	—	—	2	—	—	—	—	—	—	—
149	137	74	61	52	46	24	20	9	7	5	5	1	—
15	12	16	11	7	3	9	8	2	2	—	—	—	—
2.001	1.108	1.475	792	1.300	708	953	544	328	171	147	51	80	34
26	20	22	17	24	20	41	40	17	15	7	5	5	4
71	32	51	25	57	28	38	28	21	15	11	8	3	2
8	2	6	2	9	4	6	1	—	—	—	—	1	1
1.050	603	722	401	607	354	514	308	192	105	65	30	33	25
846	451	674	347	603	302	354	167	98	36	64	8	38	2
72	44	29	22	17	16	14	13	3	3	—	—	—	—
9.878	7.149	8.000	5.797	7.628	5.592	5.611	4.250	1.680	1.210	700	440	460	273
5	2	2	—	—	—	—	—	—	—	—	—	—	—
4.243	—	4.081	—	4.651	—	4.733	—	3.011	—	3.026	—	5.411	—
333	173	594	369	1.415	894	3.731	2.087	5.548	3.324	7.569	4.255	16.835	7.648
306	213	348	251	480	323	610	386	453	238	460	193	1.339	345
4.887	388	5.025	620	6.546	1.217	9.074	2.473	9.012	3.562	11.055	4.448	23.585	7.993

TAV. 6 - Popolazione residente attiva e non attiva per sesso e stato civile; attiva per ramo di

RAMI DI ATTIVITÀ ECONOMICA POSIZIONE NELLA PROFESSIONE	MASCHI					TOTALE
	CELIBI	CONIUGATI	VEDOVI	SEPARATI LEGALMENTE	DIVORZIATI	
CONDIZIONE PROFESSIONALE	17.554	36.752	467	467	107	55.347
- di cui disoccupati	1.327	601	14	29	12	1.983
Imprenditori, liberi professionisti	358	1.929	30	45	11	2.373
Lavoratori in proprio	2.092	8.646	135	104	28	11.005
Coadiuvanti	724	497	2	7	—	1.230
Dirigenti e impiegati	2.701	7.049	42	111	19	9.922
Lavoratori dipendenti	11.679	18.631	258	200	49	30.817
Agricoltura, caccia, foreste, pesca	1.123	1.661	43	19	2	2.848
Imprenditori, liberi professionisti	10	58	—	1	—	69
Lavoratori in proprio	611	1.073	32	14	1	1.731
Coadiuvanti	119	18	—	—	—	137
Dirigenti e impiegati	26	32	—	—	—	58
Lavoratori dipendenti	357	480	11	4	1	853
Energia, gas e acqua	253	956	5	12	1	1.227
Imprenditori, liberi professionisti	—	2	—	—	—	2
Lavoratori in proprio	—	—	—	—	—	—
Coadiuvanti	—	—	—	—	—	—
Dirigenti e impiegati	75	257	2	6	—	340
Lavoratori dipendenti	178	697	3	6	1	885
Industrie estrattive, trasformazione minerali, chimiche	882	2.251	24	23	3	3.183
Imprenditori, liberi professionisti	1	10	—	—	—	11
Lavoratori in proprio	16	105	—	4	—	125
Coadiuvanti	2	2	—	—	—	4
Dirigenti e impiegati	86	308	1	3	—	398
Lavoratori dipendenti	777	1.826	23	16	3	2.645
Industrie lavorazione metalli, meccanica precisione	2.831	4.837	48	48	15	7.777
Imprenditori, liberi professionisti	21	163	4	1	2	191
Lavoratori in proprio	209	633	5	8	2	857
Coadiuvanti	40	14	—	—	—	54
Dirigenti e impiegati	243	736	2	7	2	990
Lavoratori dipendenti	2.318	3.291	37	30	9	5.685
Industrie alimentari, tessili, pelli, legno, altre	1.948	4.009	57	38	12	6.084
Imprenditori, liberi professionisti	6	62	2	—	—	70
Lavoratori in proprio	215	1.066	19	9	5	1.314
Coadiuvanti	79	39	—	1	—	119
Dirigenti e impiegati	136	482	2	4	1	625
Lavoratori dipendenti	1.512	2.360	34	24	6	3.936
Industria costruzioni, installazioni impianti edilizia	4.108	7.664	119	81	28	12.000
Imprenditori, liberi professionisti	41	365	7	5	1	419
Lavoratori in proprio	363	1.510	15	15	4	1.907
Coadiuvanti	70	28	—	—	—	98
Dirigenti e impiegati	241	567	1	6	2	817
Lavoratori dipendenti	3.393	5.194	96	55	21	8.759
Commercio, pubblici esercizi; riparazioni di veicoli	3.348	6.744	91	115	26	10.324
Imprenditori, liberi professionisti	106	646	10	17	3	782
Lavoratori in proprio	541	3.547	57	45	12	4.202
Coadiuvanti	396	362	2	6	—	766
Dirigenti e impiegati	328	720	6	12	7	1.073
Lavoratori dipendenti	1.977	1.469	16	35	4	3.501
Trasporti e comunicazioni	657	1.939	16	22	2	2.636
Imprenditori, liberi professionisti	1	16	—	1	—	18
Lavoratori in proprio	80	451	4	6	1	542
Coadiuvanti	12	15	—	—	—	27
Dirigenti e impiegati	111	411	4	7	—	533
Lavoratori dipendenti	453	1.046	8	8	1	1.516
Credito e assicurazione; servizi imprese; noleggio	518	1.230	10	28	3	1.789
Imprenditori, liberi professionisti	127	450	5	17	2	601
Lavoratori in proprio	14	49	1	—	—	64
Coadiuvanti	2	—	—	—	—	2
Dirigenti e impiegati	356	660	3	10	1	1.030
Lavoratori dipendenti	19	71	1	1	—	92
Pubblica amministrazione; servizi pubblici e privati	1.886	5.461	54	83	15	7.499
Imprenditori, liberi professionisti	45	157	2	3	3	210
Lavoratori in proprio	43	212	2	3	3	263
Coadiuvanti	4	19	—	—	—	23
Dirigenti e impiegati	1.099	2.876	21	56	6	4.058
Lavoratori dipendenti	695	2.197	29	21	3	2.945
In cerca di prima occupazione	1.374	179	—	10	1	1.564
TOTALE POPOLAZIONE ATTIVA	18.928	36.931	467	477	108	56.911
Scolari e studenti	19.004	51	—	1	—	19.056
Casalinghe	—	—	—	—	—	—
Ritirati dal lavoro	2.132	14.174	2.403	98	49	18.856
Altri	9.173	1.121	132	34	15	10.475
TOTALE POPOLAZIONE NON ATTIVA	30.309	15.346	2.535	133	64	48.387

attività economica e posizione nella professione; non attiva per condizione non professionale

FEMMINE						MASCHI E FEMMINE					
NUBILI	CONIUGATE	VEDOVE	SEPARATE LEGALMENTE	DIVORZiate	TOTALE	CELIBI E NUBILI	CONIUGATI	VEDOVI	SEPARATI LEGALMENTE	DIVORZIATI	TOTALE
10.771	15.953	1.308	437	132	28.601	28.325	52.705	1.775	904	239	83.948
1.597	565	27	30	9	2.228	2.924	1.166	41	59	21	4.211
79	281	52	14	6	432	437	2.210	82	59	17	2.805
586	2.726	440	58	23	3.833	2.678	11.372	575	162	51	14.838
462	1.991	54	9	3	2.519	1.186	2.488	56	16	3	3.749
3.454	4.453	177	133	34	8.251	6.155	11.502	219	244	53	18.173
6.190	6.502	585	223	66	13.566	17.869	25.133	843	423	115	44.383
257	935	91	8	2	1.293	1.380	2.596	134	27	4	4.141
3	10	1	—	—	14	13	68	1	—	—	83
92	511	73	2	—	678	703	1.584	105	16	1	2.409
33	198	4	—	—	235	152	216	4	—	—	372
14	9	—	—	—	23	40	41	—	—	—	81
115	207	13	6	2	343	472	687	24	10	3	1.196
16	32	7	1	—	56	269	988	12	13	1	1.283
—	1	—	—	—	1	—	3	—	—	—	3
—	—	—	—	—	—	—	—	—	—	—	—
12	19	5	1	—	37	87	276	7	7	—	377
4	12	2	—	—	18	182	709	5	6	1	903
123	262	11	10	1	407	1.005	2.513	35	33	4	3.590
—	1	—	—	—	1	1	11	—	—	—	12
1	18	—	—	—	19	17	123	—	4	—	144
3	12	—	—	—	15	5	14	—	—	—	19
41	63	1	3	—	108	127	371	2	6	—	506
78	168	10	7	1	264	855	1.994	33	23	4	2.909
1.344	2.213	144	70	18	3.789	4.175	7.050	192	118	33	11.566
1	28	—	2	—	31	22	191	4	3	2	222
18	158	6	3	1	186	227	791	11	11	3	1.043
6	46	—	—	—	52	46	60	—	—	—	106
220	297	8	7	3	535	463	1.033	10	14	5	1.525
1.099	1.684	130	58	14	2.985	3.417	4.975	167	88	23	8.670
1.367	2.069	91	54	13	3.594	3.315	6.078	148	92	25	9.658
2	22	1	—	2	27	8	84	3	—	2	97
82	180	18	7	4	291	297	1.246	37	16	9	1.605
30	130	5	1	—	166	109	169	5	2	—	285
194	196	3	8	1	402	330	678	5	12	2	1.027
1.059	1.541	64	38	6	2.708	2.571	3.901	98	62	12	6.644
117	154	7	1	2	281	4.225	7.818	126	82	30	12.281
—	4	1	—	—	5	41	369	8	5	1	424
2	3	2	—	—	7	365	1.513	17	15	4	1.914
1	8	—	—	—	9	71	36	—	—	—	107
86	101	2	1	2	192	327	668	3	7	4	1.009
28	38	2	—	—	68	3.421	5.232	98	55	21	8.827
3.647	4.751	518	120	46	9.082	6.995	11.495	609	235	72	19.406
34	151	44	4	1	234	140	797	54	21	4	1.016
317	1.576	334	36	14	2.277	858	5.123	391	81	26	6.479
381	1.532	45	7	3	1.968	777	1.894	47	13	3	2.734
491	470	17	19	5	1.002	819	1.190	23	31	12	2.075
2.424	1.022	78	54	23	3.601	4.401	2.491	94	89	27	7.102
233	346	17	7	2	605	890	2.285	33	29	4	3.241
1	1	—	—	—	2	2	17	—	1	—	20
2	13	1	—	—	16	82	464	5	6	1	558
—	8	—	—	—	8	12	23	—	—	—	35
183	247	6	6	1	423	274	658	10	13	1	956
67	77	10	1	1	156	520	1.123	18	9	2	1.672
362	297	9	8	1	677	880	1.527	19	36	4	2.466
19	40	2	2	1	64	146	490	7	19	3	665
6	11	—	1	—	18	20	60	1	1	—	82
1	9	—	—	—	10	3	9	—	—	—	12
328	220	5	5	—	558	684	880	8	15	1	1.588
8	17	2	—	—	27	27	88	3	1	—	119
3.305	4.894	413	158	47	8.817	5.191	10.355	467	241	62	16.316
19	23	3	6	2	53	64	180	5	9	5	263
66	256	6	9	4	341	109	468	8	12	7	604
7	48	—	1	—	56	11	67	—	1	—	79
1.905	2.831	130	83	22	4.971	3.004	5.707	151	139	28	9.029
1.308	1.736	274	59	19	3.396	2.003	3.933	303	80	22	6.341
2.083	246	6	19	2	2.356	3.457	425	6	29	3	3.920
12.854	16.199	1.314	456	134	30.957	31.782	53.130	1.781	933	242	87.868
18.159	88	1	2	1	18.251	37.163	139	1	3	1	37.307
1.839	30.172	7.460	126	67	39.664	1.839	30.172	7.460	126	67	39.664
3.275	5.559	8.527	45	41	17.447	5.407	19.733	10.930	143	90	36.303
7.152	612	935	15	4	8.718	16.325	1.733	1.067	49	19	19.193
30.425	36.431	16.923	188	113	84.080	60.734	51.777	19.458	321	177	132.467

TAV. 7 - Popolazione residente attiva in condizione professionale per

N. CLASSIFICAZIONE	RAMI E CLASSI DI ATTIVITÀ ECONOMICA	POSIZIONE			
		IMPRENDITORI E LIBERI PROFESSIONISTI		LAVORATORI IN PROPRIO	
		MF	M	MF	M
0	Agricoltura, caccia, foreste, pesca	83	69	2.409	1.731
01	Agricoltura e caccia	82	68	2.192	1.536
02	Foreste	—	—	122	122
03	Pesca	—	—	4	4
04	Attività connesse con agricoltura	1	1	91	69
1	Energia, gas e acqua	3	2	—	—
1A	Estrazione di combustibili - Industria petrolifera	1	—	—	—
11	Industria dell'estrazione e agglomerazione di combustibili solidi	—	—	—	—
12	Cokerie	1	—	—	—
13	Industria dell'estrazione di petrolio e gas naturali	—	—	—	—
14	Industria petrolifera	—	—	—	—
15	Industria dei combustibili nucleari	—	—	—	—
1B	Energia elettrica, gas e acqua	2	2	—	—
16	Industria produzione e distribuzione di energia elettrica e gas	1	1	—	—
17	Industria raccolta, depurazione e distribuzione di acqua	1	1	—	—
2	Industrie estrattive, manifatturiere per trasformazione minerali, chimiche	12	11	144	125
21	Industria dell'estrazione di minerali metalliferi	—	—	—	—
22	Industria della produzione e prima trasformazione dei metalli	—	—	11	6
23	Industria estrazione di minerali non metalliferi; torbiere	2	2	6	6
24	Industria della lavorazione di minerali non metalliferi	8	7	126	113
25	Industrie chimiche	2	2	1	—
26	Industria della produzione di fibre artificiali e sintetiche	—	—	—	—
3	Industrie manifatturiere per lavorazione metalli; meccanica di precisione	222	191	1.043	857
31	Industria della costruzione di prodotti in metallo	29	28	429	400
32	Industria costruzione e installazione di macchine e di materiale meccanico	11	10	121	116
33	Industria della costruzione, installazione e riparazione di macchine	—	—	6	5
34	Industria costruzione e installazione di impianti e riparazione di materiale elettrico	5	5	135	132
35	Industria costruzione e montaggio di autoveicoli	1	1	7	6
36	Industria della costruzione di altri mezzi di trasporto	—	—	7	6
37	Industria della costruzione di strumenti di precisione	176	147	338	192
4	Industrie manifatturiere alimentari, tessili, abbigliamento, mobilio, altre	97	70	1.605	1.314
41	Industrie alimentari	4	4	140	118
42	Industrie dello zucchero, delle bevande e del tabacco	9	9	271	248
43	Industrie tessili	9	6	84	12
44	Industrie delle pelli e del cuoio	20	4	43	12
45	Industrie delle calzature, di abbigliamento e affini	9	7	188	90
46	Industrie del legno e del mobile in legno	31	29	759	738
47	Industrie della carta; stampa ed editoria	5	5	46	38
48	Industrie della gomma e manufatti di materie plastiche	7	3	20	16
49	Industrie manifatturiere diverse	3	3	54	42
5	Industrie costruzioni e installazioni impianti per edilizia	424	419	1.914	1.907
50	Edilizia e genio civile	424	419	1.914	1.907
6	Commercio, pubblici esercizi; riparazioni di veicoli	1.016	782	6.479	4.202
6A	Commercio, pubblici esercizi e alberghi	1.016	782	6.907	3.636
61	Commercio all'ingrosso	193	168	251	200
62	Commercio all'ingrosso di materiali da recupero	3	3	8	7
63	Intermediari del commercio	284	271	162	151
64	Commercio al minuto alimentari, abbigliamento; farmacie	197	128	2.787	1.694
65	Commercio al minuto veicoli, carburanti, libri, articoli vari	86	65	605	385
66	Pubblici esercizi ed esercizi alberghieri	253	149	2.094	1.199
6B	Riparazioni di beni di consumo e di veicoli	—	—	572	566
67	Riparazioni di beni di consumo e di veicoli	—	—	572	566
7	Trasporti e comunicazioni	20	18	558	542
71	Ferrovie	—	—	6	6
72	Altri trasporti terrestri	19	17	489	476
73	Trasporti fluviali, lacuali e lagunari	—	—	—	—
74	Trasporti marittimi e cabotaggio	—	—	—	—
75	Trasporti aerei	—	—	—	—
76	Attività connesse ai trasporti	1	1	51	49
77	Agenzie di viaggio, intermediari dei trasporti, magazzini	—	—	11	10
79	Comunicazioni	—	—	1	1
8	Credito e assicurazione; servizi alle imprese; noleggio	665	601	82	64
8A	Credito e assicurazione	63	49	7	4
81	Istituti di credito	1	1	—	—
82	Assicurazione	52	48	7	4
8B	Servizi prestati alle imprese; noleggio	612	552	75	60
83	Ausiliari finanziari; servizi alle imprese	609	549	67	52
84	Noleggio di beni mobili	3	3	8	8
9	Pubblica amministrazione; servizi pubblici e privati	263	210	604	263
9A	Pubblica amministrazione	—	—	—	—
91	Pubblica amministrazione, difesa, sicurezza sociale	—	—	—	—
9B	Servizi pubblici e privati	263	210	604	263
92	Servizi di igiene, amministrazione di cimiteri	8	3	20	10
93	Istruzione	25	18	10	8
94	Ricerca e sviluppo	—	—	—	—
95	Sanità e servizi veterinari	155	138	51	42
96	Altri servizi sociali	4	—	—	—
97	Servizi ricreativi e culturali	55	43	16	14
98	Servizi personali	16	8	507	189
99	Rappresentanze diplomatiche, organizzazioni internazionali, forze armate alleate	—	—	—	—
	TOTALE	2.805	2.373	14.838	11.005

sesso, posizione nella professione, ramo e classe di attività economica

NELLA PROFESSIONE

COADIUVANTI		DIRIGENTI E IMPIEGATI		LAVORATORI DIPENDENTI		TOTALE		N. CLASSIFI- CAZIONE
MF	M	MF	M	MF	M	MF	M	
372	137	81	58	1.196	853	4.141	2.848	0
341	118	35	25	630	434	3.280	2.181	01
16	15	17	12	293	280	448	429	02
1	—	—	—	22	19	27	23	03
14	4	29	21	251	120	386	215	04
—	—	377	340	903	885	1.283	1.227	1
—	—	97	95	146	129	244	224	1A
—	—	2	2	11	11	13	13	11
—	—	—	—	7	6	8	6	12
—	—	83	82	70	69	153	151	13
—	—	7	7	51	36	58	43	14
—	—	5	4	7	7	12	11	15
—	—	280	245	757	756	1.039	1.003	1B
—	—	277	242	747	746	1.025	989	16
—	—	3	3	10	10	14	14	17
19	4	506	398	2.909	2.645	3.590	3.183	2
—	—	32	30	86	81	118	111	21
4	—	180	149	963	880	1.158	1.035	22
—	—	38	29	169	162	215	199	23
15	4	190	142	1.597	1.446	1.936	1.712	24
—	—	66	48	93	75	162	125	25
—	—	—	—	1	1	1	1	26
106	54	1.525	990	8.670	5.685	11.566	7.777	3
59	43	204	124	1.613	1.454	2.334	2.049	31
5	3	299	217	1.956	1.625	2.392	1.971	32
1	—	14	14	19	18	40	37	33
6	2	423	286	1.836	977	2.405	1.402	34
1	—	16	9	44	43	69	59	35
—	—	25	21	145	115	177	142	36
34	6	544	319	3.057	1.453	4.149	2.117	37
285	119	1.027	625	6.644	3.936	9.658	6.064	4
59	14	57	28	285	218	545	382	41
70	16	138	91	423	343	911	707	42
7	—	151	97	1.375	439	1.626	554	43
10	5	62	35	239	63	374	119	44
24	6	119	58	1.257	214	1.597	375	45
96	74	285	180	2.215	1.995	3.386	3.016	46
7	1	117	80	382	343	557	467	47
1	—	63	40	319	219	410	278	48
11	3	35	16	149	102	252	166	49
107	98	1.009	817	8.827	8.759	12.281	12.000	5
107	98	1.009	817	8.827	8.759	12.281	12.000	50
2.734	766	2.075	1.073	7.102	3.501	19.406	10.324	6
2.682	724	2.003	1.047	6.302	2.731	17.910	8.920	6A
110	48	607	383	482	428	1.643	1.227	61
2	2	8	4	3	3	24	19	62
16	8	59	53	4	4	525	487	63
1.210	289	583	257	1.675	760	6.452	3.126	64
218	62	449	197	503	316	1.861	1.025	65
1.126	315	297	153	3.635	1.220	7.405	3.036	66
52	42	72	26	800	770	1.496	1.404	6B
52	42	72	26	800	770	1.496	1.404	67
35	27	956	533	1.672	1.516	3.241	2.636	7
—	—	133	121	250	229	389	356	71
29	24	104	70	736	732	1.377	1.319	72
—	—	3	3	2	2	5	5	73
—	—	4	2	14	14	18	16	74
—	—	7	4	6	6	13	10	75
5	3	7	2	53	51	117	106	76
—	—	20	11	19	12	50	33	77
1	—	678	320	592	470	1.272	791	79
12	2	1.588	1.030	119	92	2.466	1.789	8
6	1	809	610	47	26	922	690	8A
—	—	670	558	42	25	713	584	81
6	1	139	52	5	1	209	106	82
6	1	779	420	72	66	1.544	1.099	8B
5	1	775	418	64	58	1.520	1.078	83
1	—	4	2	8	8	24	21	84
79	23	9.029	4.058	6.341	2.945	16.316	7.499	9
—	—	2.684	1.775	1.844	1.609	4.528	3.384	9A
—	—	2.684	1.775	1.844	1.609	4.528	3.384	91
79	23	6.345	2.283	4.497	1.336	11.788	4.115	9B
2	—	7	4	161	54	198	71	92
3	1	4.200	1.245	750	248	4.988	1.520	93
—	—	33	20	3	1	36	21	94
8	2	1.267	535	2.173	779	3.654	1.496	95
—	—	730	417	161	42	895	459	96
4	2	86	51	109	59	270	169	97
62	18	17	8	1.140	153	1.742	376	98
—	—	5	3	—	—	5	3	99
3.749	1.230	18.173	9.922	44.383	30.817	83.948	55.347	

TAV. 8 - Popolazione residente attiva in condizione professionale per sesso e professione

N. CLASSIFICAZIONE	PROFESSIONI	MF	M	N. CLASSIFICAZIONE	PROFESSIONI	MF	M
1	Professioni liberali, tecniche, scientifiche, e assimilate	10.596	5.619	1.74	Altri ingegneri	93	93
				1.75	Architetti	59	53
1.1	Professori, insegnanti, e assimilati	3.851	1.121	1.76	Geometri e periti edili	418	400
1.11	Professori universitari e assimilati	32	25	1.77	Periti industriali, periti chimici, e assimilati	309	295
1.12	Professori di scuola secondaria superiore e assimilati	606	323	1.78	Disegnatori tecnici e cartografi	244	232
1.13	Professori di scuola media e assimilati	816	284	1.79	Tecnici di impianti nucleari	3	2
1.14	Insegnanti di scuola elementare e assimilati	1.715	152	1.8	Matematici, statistici, economisti e commercialisti	137	113
1.15	Presidi, capi di istituti di istruzione, direttori didattici	65	46	1.81	Matematici, statistici, economisti, sociologi	4	4
1.16	Insegnanti non altrove classificati	616	291	1.82	Commercialisti e assimilati	133	109
1.17	Cultori di discipline non altrove classificati	1	—	1.9	Impiegati tecnici	1.668	1.519
1.2	Scrittori, giornalisti, artisti, e assimilati	175	129	1.91	Tecnici con mansioni direttive e di concetto (escluse le professioni agricole)	717	663
1.21	Scrittori, giornalisti e pubblicisti	35	26	1.92	Tecnici con mansioni esecutive (escluse le professioni agricole)	951	856
1.22	Pittori, scultori, e assimilati	92	66	2	Professioni amministrative e assimilate	11.488	7.010
1.23	Registi, direttori artistici, coreografi e tecnici dello spettacolo	3	2	2.1	Imprenditori e direttori imprese e pubblica amministrazione	1.231	1.060
1.24	Musicisti, orchestrali, artisti lirici, attori	15	10	2.11	Imprenditori titolari e amministratori delegati di imprese industriali, dei trasporti, del credito e dei servizi	833	736
1.25	Artisti di varietà e assimilati	3	2	2.12	Imprenditori titolari e amministratori delegati di imprese commerciali	192	163
1.26	Atleti, allenatori, e assimilati	27	23	2.13	Imprenditori titolari e amministratori delegati di pubblici esercizi	71	45
1.3	Membri del clero e assimilati	181	177	2.14	Direttori e categorie simili delle industrie, trasporti, credito e servizi	59	55
1.31	Arcivescovi, vescovi diocesani e superiori generali	6	2	2.15	Direttori e categorie simili del commercio	30	24
1.32	Parroci e altri sacerdoti addetti alla cura delle anime	174	174	2.16	Direttori e categorie simili dei pubblici esercizi	32	24
1.33	Ministri di culti non cattolici	1	1	2.17	Direttori generali e categorie simili della pubblica amministrazione	14	13
1.4	Medici, farmacisti, ostetriche, infermieri e tecnici sanitari	3.192	1.252	2.2	Impiegati amministrativi con mansioni direttive e di concetto	3.913	2.232
1.41	Medici chirurghi generici	379	318	2.21	Impiegati amministrativi con mansioni direttive e di concetto	2.362	1.502
1.42	Medici chirurghi specialisti	117	94	2.22	Bibliotecari, impiegati di archivio, e assimilati	16	9
1.43	Dentisti	35	34	2.23	Cancellieri e ufficiali giudiziari	21	17
1.44	Farmacisti	93	61	2.24	Capistazione e assimilati	37	34
1.45	Ostetriche	38	—	2.25	Titolari uffici postali, telegrafici, e assimilati	33	21
1.46	Infermieri e assimilati	2.136	564	2.26	Analisti e programmatori di calcolatori elettronici e di macchine contabili	58	49
1.47	Operatori radiografici, ottici, odontotecnici, e assimilati	217	163	2.27	Capitreno e assimilati	35	35
1.48	Assistenti, tecnici sanitari, e assimilati	177	18	2.28	Cassieri di negozio	65	7
1.5	Magistrati, avvocati, notai	84	73	2.29	Contabili, economi, cassieri non altrove classificati	1.286	558
1.51	Magistrati e giuristi	14	13	2.3	Impiegati amministrativi con mansioni esecutive	4.910	2.294
1.52	Avvocati e procuratori legali	59	49	2.31	Dattilografi e stenografi	241	27
1.53	Notai	11	11	2.32	Operatori di macchine contabili e calcolatrici	38	13
1.6	Agronomi, veterinari e biologi	99	87	2.33	Operatori di macchine perforatrici	48	37
1.61	Agronomi; periti agrari, forestali, zootecnici; e assimilati	59	58	2.34	Operatori di calcolatori elettronici, di macchine tradizionali, e assimilati	60	29
1.62	Veterinari	21	21	2.35	Fattorini e bigliettai	35	33
1.63	Biologi, zoologi, naturalisti	19	8				
1.7	Fisici, chimici, ingegneri, geometri, periti industriali, disegnatori e cartografi	1.209	1.148				
1.71	Fisici, astronomi, geologi	4	3				
1.72	Chimici	25	19				
1.73	Ingegneri edili	54	51				

segue TAV. 8 — Popolazione residente attiva in condizione professionale per sesso e professione

N. CLASSIFICAZIONE	PROFESSIONI	MF	M	N. CLASSIFICAZIONE	PROFESSIONI	MF	M
2.36	Portalettere e fattorini postali	326	238	4.2	Fonditori, laminatori, e assimilati	380	326
2.37	Telefonisti e telegrafisti	140	63	4.21	Fonditori, fornaioli e formatori	198	188
2.38	Pesatori e misuratori	6	1	4.22	Laminatori e trafilatori	136	110
2.39	Impiegati amministrativi non altrove classificati	4.016	1.853	4.23	Galvanoplastieri, cementatori e temperatori	46	28
2.4	Membri dei corpi armati dello stato	361	361	4.3	Fabbriferrai, tornitori, incisori, orafi, argentieri, e assimilati	4.874	3.560
2.41	Ufficiali	121	121	4.31	Fabbriferrai e fucinatori	397	386
2.42	Sottufficiali	234	234	4.32	Alesatori, fresatori e tornitori	411	337
2.43	Graduati e militari di carriera	6	6	4.33	Finitori e pulitori di prodotti meccanici	123	86
2.5	Membri dei corpi di polizia e sicurezza interna	1.073	1.063	4.34	Utensilisti ed attrezzisti di officina	79	76
2.51	Ufficiali dei carabinieri, di polizia, della guardia di finanza, dei vigili del fuoco, e assimilati	19	19	4.35	Incisori di metalli, orafi e argentieri	68	46
2.52	Ispettori generali di P. S., questori, commissari di polizia, e assimilati	4	4	4.36	Operai metallurgici non altrove classificati	3.796	2.629
2.53	Sottufficiali dei carabinieri, di polizia, della guardia di finanza, dei vigili del fuoco, e assimilati	215	214	4.4	Meccanici montatori, riparatori, di precisione, e assimilati	4.001	3.317
2.54	Carabinieri, agenti di polizia, guardie di finanza, vigili del fuoco e assimilati	835	826	4.41	Meccanici generici e riparatori meccanici	1.871	1.832
3	Professioni inerenti all'agricoltura, alla silvicoltura, all'allevamento del bestiame e alla pesca	3.819	2.661	4.42	Meccanici montatori	1.083	896
3.1	Conduttori e direttori di aziende agricole, forestali e zootecniche	2.721	1.796	4.43	Meccanici e riparatori meccanici di protesi	33	24
3.11	Conduttori di aziende ad ordinamento produttivo misto e assimilati	2.502	1.622	4.44	Meccanici di precisione e orologiai	957	515
3.12	Conduttori di aziende ad ordinamento produttivo specializzato e assimilati	81	64	4.45	Lubrificatori e pulitori	57	50
3.13	Conduttori allevatori e assimilati	126	99	4.5	Carpentieri in ferro, saldatori, e assimilati	1.378	1.231
3.14	Direttori e categorie similari delle aziende agricole, forestali e zootecniche	12	11	4.51	Carpentieri in ferro	252	251
3.2	Lavoratori agricoli, conducenti di macchine agricole, pastori, e assimilati	656	435	4.52	Saldatori	384	288
3.21	Lavoratori agricoli generici	456	281	4.53	Lamieristi e ramai	742	692
3.22	Lavoratori agricoli specializzati	128	95	4.6	Frantumatori, cementieri e operai addetti alla lavorazione dei minerali non metalliferi	3.021	1.929
3.23	Conducenti di macchine agricole	9	7	4.61	Frantumatori, cementieri, e assimilati	81	77
3.24	Pastori e guardiani di animali	63	52	4.62	Tagliatori, levigatori, modellatori, di pietre, e assimilati	220	211
3.3	Lavoratori forestali e carbonai	428	420	4.63	Vetrai	149	111
3.31	Lavoratori forestali e boschivi	428	420	4.64	Ceramisti e terracottai	593	569
3.32	Carbonai	—	—	4.65	Fornaci di laterizi	144	138
3.4	Pescatori, cacciatori, e assimilati	14	10	4.66	Molatori, lucidatori e smerigliatori di pietre e vetro	1.685	742
3.41	Pescatori e assimilati	14	10	4.67	Incisori, decoratori, mosaicisti, di pietre, ceramiche e vetro	149	81
3.42	Cacciatori	—	—	5	Professioni inerenti alla trasformazione dei prodotti	9.991	6.560
4	Professioni inerenti alla estrazione ed alla lavorazione dei minerali e dei loro prodotti	14.025	10.723	5.1	Panettieri, pastai, dolciari, macellatori, casari, vinificatori, e assimilati	1.758	1.326
4.1	Sondatori, perforatori, minatori, e assimilati	371	360	5.11	Mugnai e risieri	44	35
4.11	Sondatori e perforatori	184	183	5.12	Panettieri e pastai	328	251
4.12	Minatori e cavatori	148	139	5.13	Pasticcieri, caramellai, e assimilati	917	646
4.13	Manovali di miniera e di cava	23	22	5.14	Zuccherieri	4	2
4.14	Operai addetti alla estrazione e alla preparazione dei minerali non altrove classificati	16	16	5.15	Macellatori, insaccatori, salatori, e assimilati	83	82
				5.16	Conservieri	53	20
				5.17	Casari	92	89
				5.18	Vinificatori, birrai, lavoratori delle acque minerali, delle bevande alcoliche e analcoliche	185	174
				5.19	Cernitori di prodotti agricoli e addetti alla lavorazione dei prodotti alimentari non altrove classificati	52	27

segue TAV. 8 — Popolazione residente attiva in condizione professionale per sesso e professione

N. CLASSIFICAZIONE	PROFESSIONI	MF	M	N. CLASSIFICAZIONE	PROFESSIONI	MF	M
5.2	Selezionatori, condizionatori e confezionatori del tabacco	6	4	5.77	Piretecnici e artigieri	3	3
5.21	Condizionatori del tabacco	1	1	5.78	Profumisti, saponieri, e assimilati	1	—
5.22	Sigarai, sigarettai e altri confezionatori del tabacco	5	3	5.79	Sorveglianti di apparecchi chimici e altri addetti alle lavorazioni chimiche non altrove classificati	132	119
5.3	Filatori, tessitori, tintori, e assimilati	1.366	420	5.8	Cartai, cartotecnici, tipografi, legatori, fotografi, e assimilati	515	427
5.31	Cernitori, essiccatori, lavatori, cardatori, e assimilati	19	16	5.81	Cartai e cartonai	190	186
5.32	Filatori	97	29	5.82	Cartotecnici	21	10
5.33	Tessitori	87	40	5.83	Addetti alla lavorazione e fabbricazione della carta non altrove classificati	—	—
5.34	Finitori di filati e tessuti	57	24	5.84	Compositori	100	89
5.35	Candeggiatori e tintori di filati e tessuti	15	13	5.85	Impressori	23	19
5.36	Stampatori di tessuti	—	—	5.86	Litografi, zincografi	12	10
5.37	Operai tessili non altrove classificati	1.091	298	5.87	Fotografi e fototecnici	149	107
5.4	Maglieristi, sarti, cappellai, tappezzieri	1.452	250	5.88	Legatori	20	6
5.41	Biancheristi e camiciai	124	14	5.89	Addetti alle lavorazioni poligrafiche e di legatoria non altrove classificati	—	—
5.42	Maglieristi e calzettai	398	19	5.9	Verificatori, imballatori, e assimilati	242	114
5.43	Sarti e confezionatori di pellicce	392	92	5.91	Verificatori di prodotti	92	41
5.44	Cravattai, cappellai, guantai, e assimilati	33	6	5.92	Imballatori, inscatolatori, imbottiglieri, e assimilati	150	73
5.45	Ricamatrici, ornatori, e assimilati	165	19	6	Professioni inerenti alle costruzioni edili e all'installazione ed esercizio impianti elettricità, gas, acqua	11.487	11.237
5.46	Bottonieri e assimilati	36	20	6.1	Capimastri, muratori, decoratori, conduttori di macchine edili, e assimilati	8.284	8.223
5.47	Tappezzieri e materassai	94	55	6.11	Capimastri	141	140
5.48	Lavoratori dell'abbigliamento e dell'arredamento non altrove classificati	210	25	6.12	Muratori	4.977	4.963
5.5	Conciatori, calzolai, pellettieri, e assimilati	483	185	6.13	Armatori cementisti e ferraioli	226	221
5.51	Conciatori e tintori di pelli, similpelli e cuoio	13	7	6.14	Stuccatori, decoratori, pittori edili	636	625
5.52	Calzolai	202	110	6.15	Pavimentatori edili, stradali, e assimilati	405	402
5.53	Borsettai, valigiai, e assimilati	137	32	6.16	Armatori di gallerie, di linee ferrotramviarie, e assimilati	39	38
5.54	Addetti alla lavorazione delle pelli, similpelli e del cuoio non altrove classificati	131	36	6.17	Conduttori di macchine edili e assimilati	407	405
5.6	Segatori, tornitori, falegnami, mobiliari, e assimilati	3.727	3.495	6.18	Cantonieri stradali e ferroviari	283	273
5.61	Segatori e piallatori del legname	168	148	6.19	Manovali edili, sterratori, e assimilati	1.170	1.156
5.62	Falegnami e mobiliari in legno e formica	2.448	2.296	6.2	Elettricisti, elettrotecnici, radiotecnici, e assimilati	2.203	2.021
5.63	Tornitori, intagliatori, incisori, del legno, e assimilati	13	10	6.21	Centralisti e cabinisti	271	262
5.64	Liutai e assimilati	7	7	6.22	Elettricisti	1.131	1.086
5.65	Bottai, carradori, e assimilati	1	1	6.23	Elettrotecnici	538	417
5.66	Carpentieri in legno	866	861	6.24	Tecnici della radio, della televisione, del cinema e operatori di proiezione	44	42
5.67	Mobiliari in canna, vimini e giunchi, cestai, canestrai, stuoiai, e assimilati	6	6	6.25	Installatori impianti di telecomunicazione	200	196
5.68	Verniciatori e lucidatori del legno e paglia	77	38	6.26	Addetti alla installazione ed esercizio di impianti elettrici non altrove classificati	19	18
5.69	Addetti alla lavorazione del legno e dei materiali legnosi non altrove classificati	141	128	6.3	Gasisti, idraulici e termoidraulici	1.000	993
5.7	Analizzatori, petrolieri, gommai, profumisti, e assimilati	442	339	6.31	Posatori di tubi	21	21
5.71	Analizzatori, campionatori, dosatori, e assimilati	76	42	6.32	Gasisti	9	9
5.72	Coloristi	10	10	6.33	Idraulici, stagnini e termoidraulici	915	910
5.73	Petrolieri	8	7	6.34	Conduttori di impianti termici e assimilati	55	53
5.74	Gommai	111	99				
5.75	Plasticisti	100	59				
5.76	Fiammiferai	1	—				

segue TAV. 8 — Popolazione residente attiva in condizione professionale per sesso e professione

N. CLASSIFICAZIONE	PROFESSIONI	MF	M	N. CLASSIFICAZIONE	PROFESSIONI	MF	M
7	Professioni inerenti al commercio e ai pubblici esercizi	15.545	7.205	8.32	Motoristi di aviazione a terra	2	2
7.1	Esercenti di negozio e assimilati	4.940	2.694	8.33	Addetti ai trasporti aerei non altrove classificati	1	—
7.11	Commercianti e esercenti di negozio	4.542	2.424	8.4	Noleggiatori di mezzi di trasporto, spedizionieri e altri lavoratori delle attività ausiliarie dei trasporti non altrove classificati	13	12
7.12	Esercenti di edicole e negozi di giornali	47	15	8.41	Noleggiatori di mezzi di trasporto	11	11
7.13	Commercianti ambulanti	351	255	8.42	Spedizionieri e sdoganatori	1	—
7.2	Assistenti di vendita, commessi, rappresentanti di commercio, e assimilati	3.369	1.652	8.43	Palombari e assimilati	1	1
7.21	Assistenti di vendita e assimilati	67	41	8.5	Facchini e altri lavoratori dei trasporti non altrove classificati	219	204
7.22	Commessi di vendita e banconieri	2.337	732	8.51	Facchini, caricatori e scaricatori	192	177
7.23	Rappresentanti di commercio, viaggiatori, mediatori, e assimilati	731	686	8.52	Lavoratori dei trasporti non altrove classificati	27	27
7.24	Rappresentanti e mediatori del credito e assicurazioni, dei trasporti e dei servizi	181	148	9	Professioni inerenti ai servizi	4.112	1.492
7.25	Altri lavoratori del commercio non altrove classificati	53	45	9.1	Esercenti e gestori di cinema, teatri e simili e di agenzie per la fornitura di servizi	42	33
7.3	Esercenti alberghi, caffè, e assimilati	2.635	1.324	9.11	Esercenti e gestori di cinema, teatri e simili	25	19
7.31	Esercenti alberghi, ristoranti e assimilati	848	431	9.12	Esercenti e gestori di agenzie per la fornitura di servizi	17	14
7.32	Esercenti di bar, caffè, e assimilati	1.787	893	9.2	Assistenti sociali, interpreti, traduttori, grafologi	95	9
7.4	Portieri, cuochi, camerieri di pubblici esercizi, baristi, e assimilati	4.601	1.535	9.21	Assistenti sociali	66	7
7.41	Portieri di alberghi, di pubblici esercizi, e assimilati	58	50	9.22	Interpreti e traduttori	23	2
7.42	Cuochi di alberghi, di pubblici esercizi, e assimilati	1.046	555	9.23	Grafologi e assimilati	6	—
7.43	Camerieri di alberghi e assimilati	695	109	9.3	Indossatori, assistenti di volo, guide turistiche, e assimilati	12	6
7.44	Camerieri di ristoranti, caffè, e assimilati	1.260	251	9.31	Indossatori	1	1
7.45	Baristi e assimilati	1.209	482	9.32	Fotomodelle e modelle artistiche	2	1
7.46	Guardarobieri, fattorini, inservienti di pubblici esercizi, e assimilati	333	88	9.33	Assistenti di volo e guide turistiche	9	4
8	Professioni inerenti ai trasporti	2.885	2.840	9.4	Barbieri, parrucchieri, smacchiatori, e assimilati	877	224
8.1	Macchinisti ferroviari, conducenti di tramvie, autisti, e assimilati	2.637	2.609	9.41	Barbieri, parrucchieri, manicure, e assimilati	693	185
8.11	Macchinisti ferroviari e assimilati	46	45	9.42	Smacchiatori, tintori, e assimilati	184	39
8.12	Conducenti di tramvie e simili	13	13	9.5	Spazzini, pulitori, e assimilati	244	154
8.13	Deviatori, manovratori, frenatori, ferroviari e tramviari	141	137	9.51	Spazzini, disinfestatori, e assimilati	232	146
8.14	Autisti	2.296	2.273	9.52	Pulitori, lavaggiatori di veicoli, e assimilati	12	8
8.15	Gruisti, carroponisti, e assimilati	112	112	9.6	Domestici, portieri, bidelli, guardiani, e assimilati	2.776	1.010
8.16	Conducenti di veicoli a trazione animale e assimilati	15	15	9.61	Domestici	720	21
8.17	Addetti ai trasporti terrestri non altrove classificati	14	14	9.62	Portieri di abitazione	93	71
8.2	Ufficiali di coperta, motoristi e fuochisti navali, conducenti di imbarcazioni, e assimilati	10	10	9.63	Commessi, uscieri, bidelli, inservienti di uffici pubblici e privati	1.564	545
8.21	Ufficiali di coperta, di macchina e piloti di porto	4	4	9.64	Sagrestani	6	3
8.22	Macchinisti, motoristi e fuochisti navali	1	1	9.65	Guardiani, custodi di aziende, guardie campestri, e assimilati	393	370
8.23	Addetti alla conduzione di imbarcazioni a motore, a remi, a vela	—	—	9.7	Addetti ai servizi non altrove classificati	61	56
8.24	Marittimi di coperta e assimilati	5	5	9.71	Addetti ai servizi non altrove classificati	61	56
8.3	Piloti, motoristi di bordo, motoristi a terra, addetti ai trasporti aerei non altrove classificati	6	5	9.9	Professioni non altrove classificabili	5	—
8.31	Piloti di aeromobili, motoristi di bordo, e assimilati	3	3	9.91	Professioni non altrove classificabili	5	—
				TOTALE		83.948	55.347

TAV. 9 - Popolazione residente attiva in condizione professionale per sesso e categoria socio-professionale

N. CLASSIFICAZIONE	CATEGORIE SOCIO-PROFESSIONALI	MASCHI	FEMMINE	TOTALE
01	Imprenditori e lavoratori in proprio nell'agricoltura, nella silvicoltura, nell'allevamento e nella pesca	1.930	926	2.856
02	Altri lavoratori agricoli	731	232	963
03	Imprenditori e lavoratori in proprio nelle professioni liberali e affini	818	129	947
04	Imprenditori nell'industria, nell'edilizia, nel commercio, nei trasporti e nei servizi	1.347	348	1.695
05	Lavoratori in proprio nell'industria, nell'edilizia, nel commercio, nei trasporti e nei servizi	10.513	5.380	15.893
06	Dirigenti industriali e commerciali, alti funzionari dell'apparato legislativo e dell'amministrazione statale	116	19	135
07	Lavoratori dipendenti nelle professioni liberali e affini	3.261	4.782	8.043
08	Capi ufficio e responsabili di personale amministrativo, di addetti alle vendite e ai servizi; funzionari statali con responsabilità amministrative	1.686	919	2.605
09	Personale amministrativo, addetto alle vendite e ai servizi	7.539	9.482	17.021
10	Intermedi: capisquadra e sorveglianti di operai (dipendenti)	1.773	163	1.936
11	Operai specializzati e qualificati (dipendenti)	23.817	6.187	30.004
12	Manovali (dipendenti)	1.455	29	1.484
13	Forze armate (militari di carriera e militari in servizio di leva)	1.767	—	1.767
14	Persone economicamente attive non classificate altrove	—	5	5
	TOTALE	56.753	28.601	85.354

TAV. 10 - Popolazione residente occupata per ramo di attività economica, ore lavorate e posizione nella professione

RAMI DI ATTIVITÀ ECONOMICA	ORE LAVORATE							TOTALE
	Nessuna	meno di 15	da 15 a 24	da 25 a 34	da 35 a 39	40	oltre 40	
A — DIPENDENTI								
Agricoltura, caccia, foreste e pesca	110	15	20	46	67	651	257	1.166
Energia, gas e acqua	74	2	4	10	18	1.026	119	1.253
<i>Estrazione combustibili, industria petrolifera</i>	25	1	—	3	1	130	68	228
<i>Energia elettrica, gas e acqua</i>	49	1	4	7	17	896	51	1.025
Industrie estrattive, manifatturiere per trasformazione minerali; industrie chimiche	113	10	29	38	126	2.816	211	3.343
Industrie manifatturiere per lavorazione metalli, meccanica precisione	495	51	99	84	274	8.296	644	9.943
Industrie manifatturiere alimentari, tessili, abbigliamento, mobilio, altre	403	50	84	92	384	5.612	655	7.280
Industrie costruzioni e installazioni impianti edilizia	708	51	49	99	250	6.450	1.717	9.324
Commercio, pubblici esercizi, riparazioni beni di consumo e veicoli	669	87	250	183	243	3.939	1.686	7.057
<i>Commercio, pubblici esercizi e alberghi</i>	633	81	239	172	219	3.335	1.559	6.238
<i>Riparazioni beni consumo e veicoli</i>	36	6	11	11	24	604	127	819
Trasporti e comunicazioni	141	20	22	29	507	1.407	387	2.513
Credito e assicurazioni, servizi ad imprese, noleggio	64	27	59	30	461	807	179	1.627
<i>Credito e assicurazione</i>	21	10	16	10	396	339	48	840
<i>Servizi prestati alle imprese, noleggio</i>	43	17	43	20	65	468	131	787
Pubblica amministrazione, servizi pubblici e privati	823	377	2.346	1.156	3.349	4.959	1.924	14.934
<i>Pubblica amministrazione</i>	180	41	49	55	1.899	1.161	1.045	4.430
<i>Servizi pubblici e privati</i>	643	336	2.297	1.101	1.450	3.798	879	10.504
TOTALE	3.600	690	2.962	1.767	5.679	35.963	7.779	58.440
B — INDIPENDENTI								
Agricoltura, caccia, foreste e pesca	268	51	70	125	81	428	1.841	2.864
Energia, gas e acqua	—	1	1	—	—	1	—	3
<i>Estrazione combustibili, industria petrolifera</i>	—	—	1	—	—	—	—	1
<i>Energia elettrica, gas e acqua</i>	—	1	—	—	—	1	—	2
Industrie estrattive, manifatturiere per trasformazione minerali; industrie chimiche	8	3	1	10	2	71	80	175
Industrie manifatturiere per lavorazione metalli, meccanica precisione	91	30	38	72	36	619	485	1.371
Industrie manifatturiere alimentari, tessili, abbigliamento, mobilio, altre	353	47	58	82	54	681	709	1.984
Industrie costruzioni e installazioni impianti edilizia	176	27	47	91	67	1.326	711	2.445
Commercio, pubblici esercizi, riparazioni beni di consumo e veicoli	1.411	193	242	289	248	2.068	5.686	10.137
<i>Commercio, pubblici esercizi e alberghi</i>	1.380	185	234	267	237	1.771	5.439	9.513
<i>Riparazioni beni consumo e veicoli</i>	31	8	8	22	11	297	247	624
Trasporti e comunicazioni	70	17	22	38	16	179	271	613
Credito e assicurazioni, servizi ad imprese, noleggio	69	19	23	46	48	272	282	759
<i>Credito e assicurazione</i>	4	3	6	1	2	28	22	66
<i>Servizi prestati alle imprese, noleggio</i>	65	16	17	45	46	244	260	693
Pubblica amministrazione, servizi pubblici e privati	65	27	62	65	59	374	294	946
<i>Pubblica amministrazione</i>	—	—	—	—	—	—	—	—
<i>Servizi pubblici e privati</i>	65	27	62	65	59	374	294	946
TOTALE	2.511	415	564	818	611	6.019	10.359	21.297

TAV. 11 - Popolazione residente in età da 14 anni in poi non occupata, per sesso e numero di ore lavorate

ORE LAVORATE	DISOCCUPATI IN CERCA DI NUOVA OCCUPAZIONE		IN CERCA DI PRIMA OCCUPAZIONE		CASALINGHE	STUDENTI		RITIRATI DAL LAVORO		IN ALTRA CONDIZIONE NON PROFESSIONALE		TOTALE	
	MF	M	MF	M		MF	M	MF	M	MF	M	MF	M
Meno di 15	33	13	5	4	26	7	5	33	21	30	13	134	56
Da 15 a 24	31	6	11	4	33	3	1	39	26	27	6	144	43
Da 25 a 34	31	14	14	5	12	17	4	29	20	6	3	109	46
Da 35 a 39	45	13	7	4	1	4	3	6	3	3	1	66	24
40	422	245	39	20	24	6	4	21	18	8	6	520	293
Oltre 40	256	107	29	13	63	2	1	29	17	18	4	397	142
TOTALE	818	398	105	50	159	39	18	157	105	92	33	1.370	604

luogo di residenza nel 1976, condizione nel 1976 e nel 1981

NELL'OTTOBRE 1976																TOTALE
CIA DELLA STESSA DI RESIDENZA				PROVINCIA DI ALTRA REGIONE						ESTERO						
FESSIONALE 1976		CONDIZIONE NON PROFESSIO- NALE '76	TOTALE	CONDIZIONE PROFESSIONALE 1976				CONDIZIONE NON PROFESSIO- NALE '76	TOTALE	CONDIZIONE PROFESSIONALE 1976				CONDIZIONE NON PROFESSIO- NALE '76	TOTALE	
Altre attività	Disoc- cupati			Agricol- tura	Industrie	Altre attività	Disoc- cupati			Agricol- tura	Industrie	Altre attività	Disoc- cupati			
498	22	226	917	31	419	975	100	656	2.181	24	680	1.063	19	180	1.966	79.782
481	15	220	880	30	396	940	87	616	2.069	19	647	970	15	163	1.814	76.328
2	—	7	22	11	5	9	2	7	34	12	18	12	—	5	47	3.876
67	5	37	216	3	305	162	20	112	602	2	547	522	7	70	1.148	35.170
412	10	176	642	16	86	769	65	497	1.433	5	82	436	8	88	619	37.282
17	7	6	37	1	23	35	13	40	112	5	33	93	4	17	152	3.454
92	7	531	667	11	186	274	17	1.236	1.724	9	313	328	4	980	1.634	86.483
590	29	757	1.584	42	605	1.249	117	1.892	3.905	33	993	1.391	23	1.160	3.600	166.265

TALE

SCHI

280	13	125	543	29	358	654	59	354	1.454	20	605	850	10	81	1.566	53.008
273	11	122	530	28	342	640	55	346	1.411	16	579	795	10	78	1.478	51.256
1	—	5	15	11	4	6	2	5	28	10	12	11	—	5	38	2.646
56	5	23	167	2	265	144	15	73	499	2	504	484	6	44	1.040	27.863
216	6	94	348	15	73	490	38	268	884	4	63	300	4	29	400	20.747
7	2	3	13	1	16	14	4	8	43	4	26	55	—	3	88	1.752
24	2	122	161	3	118	96	1	241	459	6	138	143	2	198	487	24.883
304	15	247	704	32	476	750	60	595	1.913	26	743	993	12	279	2.053	77.891

MINE

218	9	101	374	2	61	321	41	302	727	4	75	213	9	99	400	26.774
208	4	98	350	2	54	300	32	270	658	3	68	175	5	85	336	25.072
1	—	2	7	—	1	3	—	2	6	2	6	1	—	—	9	1.230
11	—	14	49	1	40	18	5	39	103	—	43	38	1	26	108	7.307
196	4	82	294	1	13	279	27	229	549	1	19	136	4	59	219	16.535
10	5	3	24	—	7	21	9	32	69	1	7	38	4	14	64	1.702
68	5	409	506	8	68	178	16	995	1.265	3	175	185	2	782	1.147	61.600
286	14	510	880	10	129	499	57	1.297	1.992	7	250	398	11	881	1.547	88.374

TAV. 13 - Stranieri residenti per classe di età e sesso; condizione professionale per settore di attività economica e posizione nella professione; condizione non professionale

CONDIZIONI	CLASSI DI ETÀ (anni)											TOTALE
	Meno di 5	5-9	10-14	15-19	20-24	25-29	30-34	35-44	45-54	55-64	65 e più	
A — MASCHI												
Condizione professionale	—	—	—	6	12	16	14	22	17	14	1	102
AGRICOLTURA	—	—	—	—	1	—	2	2	2	—	—	7
Indipendenti	—	—	—	—	1	—	2	2	2	—	—	7
Dipendenti	—	—	—	—	—	—	—	—	—	—	—	—
- di cui operai e assimilati	—	—	—	—	—	—	—	—	—	—	—	—
INDUSTRIE	—	—	—	3	7	7	4	8	10	9	—	48
Indipendenti	—	—	—	—	1	1	1	1	3	3	—	10
Dipendenti	—	—	—	3	6	6	3	7	7	6	—	38
- di cui operai e assimilati	—	—	—	3	5	4	3	2	3	4	—	24
COMMERCIO	—	—	—	3	4	3	5	8	2	4	1	30
Indipendenti	—	—	—	1	1	1	3	4	2	1	1	14
Dipendenti	—	—	—	2	3	2	2	4	—	3	—	16
- di cui operai e assimilati	—	—	—	2	2	1	2	3	—	3	—	13
ALTRE ATTIVITA'	—	—	—	—	—	6	3	4	3	1	—	17
Indipendenti	—	—	—	—	—	2	—	2	—	—	—	4
Dipendenti	—	—	—	—	—	4	3	2	3	1	—	13
- di cui operai e assimilati	—	—	—	—	—	3	1	2	1	—	—	7
Condizione non professionale	33	20	16	13	6	3	5	5	3	5	20	129
In cerca di prima occupazione	—	—	—	2	1	—	3	3	—	—	—	9
Scolari e studenti	—	15	16	8	3	1	1	1	—	—	—	45
Ritirati dal lavoro	—	—	—	—	—	—	—	—	2	5	19	26
Altri	33	5	—	3	2	2	1	1	1	—	1	49
TOTALE	33	20	16	19	18	19	19	27	20	19	21	231
B — FEMMINE												
Condizione professionale	—	—	—	5	13	7	9	7	5	4	1	51
AGRICOLTURA	—	—	—	—	—	—	1	—	—	1	—	2
Indipendenti	—	—	—	—	—	—	—	—	—	—	—	—
Dipendenti	—	—	—	—	—	—	1	—	—	1	—	2
- di cui operai e assimilati	—	—	—	—	—	—	1	—	—	1	—	2
INDUSTRIE	—	—	—	1	6	3	2	1	—	1	—	14
Indipendenti	—	—	—	—	—	—	1	—	—	—	—	1
Dipendenti	—	—	—	1	6	3	1	1	—	1	—	13
- di cui operai e assimilati	—	—	—	1	4	—	1	1	—	1	—	8
COMMERCIO	—	—	—	4	2	2	4	5	3	1	1	22
Indipendenti	—	—	—	—	—	1	2	3	—	—	1	7
Dipendenti	—	—	—	4	2	1	2	2	3	1	—	15
- di cui operai e assimilati	—	—	—	3	2	—	—	—	2	—	—	7
ALTRE ATTIVITA'	—	—	—	—	5	2	2	1	2	1	—	13
Indipendenti	—	—	—	—	1	1	—	—	—	—	—	2
Dipendenti	—	—	—	—	4	1	2	1	2	1	—	11
- di cui operai e assimilati	—	—	—	—	3	—	2	—	—	—	—	5
Condizione non professionale	28	9	18	15	12	11	8	19	18	16	27	181
In cerca di prima occupazione	—	—	—	4	2	—	—	—	—	—	—	6
Scolari e studenti	—	7	18	8	3	—	—	—	—	—	—	36
Casalinghe	—	—	—	—	6	9	8	16	13	10	12	74
Ritirati dal lavoro	—	—	—	1	—	—	—	—	4	5	14	24
Altri	28	2	—	2	1	2	—	3	1	1	1	41
TOTALE	28	9	18	20	25	18	17	26	23	20	28	232
C — TOTALE												
Condizione professionale	—	—	—	11	25	23	23	29	22	18	2	153
AGRICOLTURA	—	—	—	—	1	—	3	2	2	1	—	9
Indipendenti	—	—	—	—	1	—	2	2	2	—	—	7
Dipendenti	—	—	—	—	—	—	1	—	—	1	—	2
- di cui operai e assimilati	—	—	—	—	—	—	1	—	—	1	—	2
INDUSTRIE	—	—	—	4	13	10	6	9	10	10	—	62
Indipendenti	—	—	—	—	1	1	2	1	3	3	—	11
Dipendenti	—	—	—	4	12	9	4	8	7	7	—	51
- di cui operai e assimilati	—	—	—	4	9	4	4	3	3	5	—	32
COMMERCIO	—	—	—	7	6	5	9	13	5	5	2	52
Indipendenti	—	—	—	1	1	2	5	7	2	2	2	21
Dipendenti	—	—	—	6	5	3	4	6	3	4	—	31
- di cui operai e assimilati	—	—	—	5	4	1	2	3	2	3	—	20
ALTRE ATTIVITA'	—	—	—	—	5	8	5	5	5	2	—	30
Indipendenti	—	—	—	—	1	3	—	2	—	—	—	6
Dipendenti	—	—	—	—	4	5	5	3	5	2	—	24
- di cui operai e assimilati	—	—	—	—	3	3	3	2	1	—	—	12
Condizione non professionale	61	29	34	28	18	14	13	24	21	21	47	310
In cerca di prima occupazione	—	—	—	6	3	—	3	3	—	—	—	15
Scolari e studenti	—	22	34	16	6	1	1	1	—	—	—	81
Casalinghe	—	—	—	—	6	9	8	16	13	10	12	74
Ritirati dal lavoro	—	—	—	1	—	—	—	—	6	10	33	50
Altri	61	7	—	5	3	4	1	4	2	1	2	90
TOTALE	61	29	34	39	43	37	36	53	43	39	49	463

TAV. 14 - Famiglie residenti per ampiezza e tipo della famiglia

TIPO DELLA FAMIGLIA	FAMIGLIE CON COMPONENTI									
	1	2	3	4	5	6	7 e più		TOTALE	
							Famiglie	Componenti	Famiglie	Componenti
A — FAMIGLIE IN COMPLESSO										
Tipo A	16.860	313	36	7	3	—	—	—	17.219	17.637
Tipo B	—	12.620	39	2	1	—	—	—	12.662	25.370
Tipo C	—	3.584	16.065	13.752	4.401	1.045	439	3.299	39.286	141.945
C 1	—	—	14.434	13.261	4.230	1.010	421	3.165	33.356	126.721
C 2	—	592	321	106	46	5	2	15	1.072	2.846
C 3	—	2.992	1.310	385	125	30	16	119	4.858	12.378
Tipo D	—	2.594	1.676	1.689	1.672	737	350	2.636	8.718	32.390
D 1	—	—	618	73	11	1	3	22	706	2.229
D 1.1	—	—	366	48	4	—	—	—	418	1.310
D 1.2	—	—	252	25	7	1	3	22	288	919
D 2	—	—	—	1.090	1.432	659	301	2.264	3.482	17.738
D 2.1	—	—	—	756	1.030	409	181	1.361	2.376	11.989
D 2.2	—	—	—	334	402	250	120	903	1.106	5.749
D 3	—	—	127	127	67	23	15	116	359	1.478
D 3.1	—	—	30	30	15	3	3	25	81	328
D 3.2	—	—	97	97	52	20	12	91	278	1.150
D 4	—	—	360	244	118	44	23	175	789	3.085
D 4.1	—	—	108	55	20	5	6	45	194	719
D 4.2	—	—	252	189	98	39	17	130	595	2.366
D 5	—	—	44	2	—	—	—	—	46	140
D 6	—	26	1	—	—	—	—	—	27	55
D 7	—	1.006	8	1	—	—	—	—	1.015	2.040
D 8	—	—	—	—	—	—	—	—	—	—
D 9	—	1.562	518	152	44	10	8	59	2.294	5.625
TOTALE	16.860	19.111	17.816	15.450	6.077	1.782	789	5.935	77.885	217.342
B — FAMIGLIE CON MEMBRI AGGREGATI										
Tipo A	—	313	36	7	3	—	—	—	359	777
Tipo B	—	—	39	2	1	—	—	—	42	130
Tipo C	—	—	117	81	55	19	5	36	277	1.100
C 1	—	—	—	19	29	13	3	22	64	321
C 2	—	—	75	37	13	3	—	—	128	456
C 3	—	—	42	25	13	3	2	14	85	323
Tipo D	—	—	28	36	14	7	14	99	99	439
D 1	—	—	—	6	—	—	—	7	7	31
D 1.1	—	—	—	4	—	—	—	—	4	16
D 1.2	—	—	—	2	—	—	1	7	3	15
D 2	—	—	—	—	6	5	8	57	19	117
D 2.1	—	—	—	—	3	4	4	29	11	68
D 2.2	—	—	—	—	3	1	4	28	8	49
D 3	—	—	—	6	2	—	4	28	12	62
D 3.1	—	—	—	2	—	—	1	7	3	15
D 3.2	—	—	—	4	2	—	3	21	9	47
D 4	—	—	—	8	5	2	1	7	16	76
D 4.1	—	—	—	2	—	1	—	—	3	14
D 4.2	—	—	—	6	5	1	1	7	13	62
D 5	—	—	—	1	—	—	—	—	1	4
D 6	—	—	1	—	—	—	—	—	1	3
D 7	—	—	8	1	—	—	—	—	9	28
D 8	—	—	—	—	—	—	—	—	—	—
D 9	—	—	19	14	1	—	—	—	34	118
TOTALE	—	313	220	126	73	26	19	135	777	2.446
C — FAMIGLIE SENZA MEMBRI AGGREGATI										
Tipo A	16.860	—	—	—	—	—	—	—	16.860	16.860
Tipo B	—	12.620	—	—	—	—	—	—	12.620	25.240
Tipo C	—	3.584	15.948	13.671	4.346	1.026	434	3.263	39.009	140.845
C 1	—	—	14.434	13.242	4.201	997	418	3.143	33.292	126.400
C 2	—	592	246	69	33	2	2	15	944	2.390
C 3	—	2.992	1.268	360	112	27	14	105	4.773	12.055
Tipo D	—	2.594	1.648	1.653	1.658	730	336	2.537	8.619	31.951
D 1	—	—	618	67	11	1	2	15	699	2.198
D 1.1	—	—	366	44	4	—	—	—	414	1.294
D 1.2	—	—	252	23	7	1	2	15	285	904
D 2	—	—	—	1.090	1.426	654	293	2.207	3.463	17.621
D 2.1	—	—	—	756	1.027	405	177	1.332	2.365	11.921
D 2.2	—	—	—	334	399	249	116	875	1.098	5.700
D 3	—	—	127	121	65	23	11	88	347	1.416
D 3.1	—	—	30	28	15	3	2	18	78	313
D 3.2	—	—	97	93	50	20	9	70	269	1.103
D 4	—	—	360	236	113	42	22	168	773	3.009
D 4.1	—	—	108	53	20	4	6	45	191	705
D 4.2	—	—	252	183	93	38	16	123	582	2.304
D 5	—	—	44	1	—	—	—	—	45	136
D 6	—	26	—	—	—	—	—	—	26	52
D 7	—	1.006	—	—	—	—	—	—	1.006	2.012
D 8	—	—	—	—	—	—	—	—	—	—
D 9	—	1.562	499	138	43	10	8	59	2.260	5.507
TOTALE	16.860	16.798	17.598	15.324	6.004	1.756	770	5.800	77.108	214.896

TAV. 15 - Famiglie residenti con almeno un nucleo familiare, per tipo del nucleo e ampiezza della famiglia

TIPO DEL NUCLEO	FAMIGLIE CON COMPONENTI								TOTALE	
	2	3	4	5	6	7 e più		Famiglie	Componenti	
						Famiglie	Componenti			
Coniugi	12.620	793	165	115	88	29	216	13.810	29.598	
Coniugi e figli	—	14.342	14.283	5.559	1.582	696	5.235	36.442	142.600	
Padre e figli	589	411	180	79	18	12	95	1.289	3.729	
Madre e figli	3.762	1.596	549	194	64	32	241	6.197	16.103	

TAV. 16 - Famiglie residenti per tipo di famiglia e di componenti

TIPO DELLA FAMIGLIA	FAMIGLIE	COMPONENTI										TOTALE	
		CAPO FAMIGLIA DI CENSIMENTO, PARENTI E AFFINI							MEMBRI AGGREGATI			MF	M
		CAPO FAMIGLIA DI CENSIMENTO		CONIUGE	FIGLI		ALTRI PARENTI E AFFINI	TOTALE		TOTALE	di cui addetti ai servizi della famiglia		
		M	F		TOTALE	di cui celibi o nubili		MF	M				
Tipo A	17.219	5.107	12.112	—	—	—	—	17.219	5.107	418	38	17.637	5.217
Tipo B	12.662	12.608	54	12.662	—	—	—	25.324	12.662	46	4	25.370	12.687
Tipo C	39.286	34.374	4.912	33.356	68.990	68.422	—	141.632	71.818	313	10	141.945	71.934
C 1	33.356	33.302	54	33.356	59.943	59.653	—	126.655	65.647	66	5	126.721	65.678
C 2	1.072	1.072	—	—	1.617	1.541	—	2.689	1.983	157	2	2.846	1.999
C 3	4.858	—	4.858	—	7.430	7.228	—	12.288	4.188	90	3	12.378	4.257
Tipo D	8.718	6.655	2.063	4.188	8.165	7.260	11.210	32.281	14.223	109	10	32.390	14.274
D 1	706	700	6	706	—	—	810	2.222	943	7	1	2.229	948
D 1.1	418	416	2	418	—	—	470	1.306	504	4	1	1.310	506
D 1.2	288	284	4	288	—	—	340	916	439	3	—	919	442
D 2	3.482	3.475	7	3.482	6.478	6.030	4.277	17.719	8.199	19	2	17.738	8.209
D 2.1	2.376	2.372	4	2.376	4.547	4.523	2.679	11.978	5.287	11	1	11.989	5.292
D 2.2	1.106	1.103	3	1.106	1.931	1.507	1.598	5.741	2.912	8	1	5.749	2.917
D 3	359	359	—	—	533	361	573	1.465	888	13	1	1.478	889
D 3.1	81	81	—	—	154	148	90	325	176	3	—	328	176
D 3.2	278	278	—	—	379	213	483	1.140	712	10	1	1.150	713
D 4	789	—	789	—	1.154	869	1.123	3.066	1.006	19	2	3.085	1.021
D 4.1	194	—	194	—	300	295	221	715	198	4	—	719	202
D 4.2	595	—	595	—	854	574	902	2.351	808	15	2	2.366	819
D 5	46	41	5	—	—	—	93	139	87	1	1	140	88
D 6	27	19	8	—	—	—	27	54	46	1	—	55	46
D 7	1.015	814	201	—	—	—	1.015	2.030	814	10	—	2.040	817
D 8	—	—	—	—	—	—	—	—	—	—	—	—	—
D 9	2.294	1.247	1.047	—	—	—	3.292	5.586	2.240	39	3	5.625	2.256
TOTALE	77.885	58.744	19.141	50.206	77.155	75.682	11.210	216.456	103.810	886	62	217.342	104.112

segue TAV. 17 — Famiglie residenti per ampiezza, stato civile, classe di età e sesso del capo famiglia di censimento

B — MASCHI

STATO CIVILE E CLASSE DI ETÀ DEL CAPO FAMIGLIA	FAMIGLIE CON COMPONENTI											
	1		2	3	4	5	6	7 e più		TOTALE		
	TOTALE	di cui non coabitante						Famiglie	Componenti	FAMIGLIE		COMPONENTI
									Numero	di cui con figli		
Celibi	2.830	2.538	1.519	457	155	36	10	8	59	5.015	95	8.158
Meno di 20	16	8	14	6	3	1	—	—	—	40	2	79
20-24	135	105	82	38	15	6	1	1	7	278	6	516
25-29	250	204	141	59	17	1	—	2	15	470	17	797
30-34	239	210	154	61	17	3	—	—	—	474	18	813
35-39	234	210	171	45	16	7	1	—	—	474	16	816
40-44	255	241	191	46	17	5	1	1	8	516	6	882
45-49	284	266	153	47	19	3	—	1	7	508	6	835
50-54	332	301	177	45	16	3	2	—	—	575	9	912
55-59	351	320	168	48	12	2	1	3	22	585	6	917
60-64	238	222	81	22	6	1	2	—	—	350	2	507
65-69	211	196	81	14	7	2	1	—	—	316	2	459
70-74	181	165	62	12	7	2	—	—	—	264	3	379
75 e piu'	104	90	44	14	3	—	—	—	—	165	2	246
Coniugati	442	393	12.688	15.135	14.439	5.691	1.671	723	5.437	50.789	36.968	172.897
Meno di 20	—	—	8	5	—	—	—	—	—	13	5	31
20-24	6	5	322	339	42	2	—	1	7	712	372	1.852
25-29	27	18	1.138	1.601	495	46	5	3	22	3.315	2.126	9.368
30-34	56	45	834	2.576	1.903	321	54	11	79	5.755	4.835	19.072
35-39	35	29	430	1.670	2.527	792	169	43	311	5.666	5.174	21.298
40-44	39	34	341	1.267	2.672	1.195	336	117	864	5.967	5.556	24.065
45-49	31	28	336	1.020	2.048	1.148	351	174	1.314	5.108	4.701	21.115
50-54	32	32	637	1.374	1.961	1.026	357	147	1.127	5.534	4.782	21.671
55-59	63	61	1.293	1.741	1.414	644	188	132	993	5.475	4.002	18.869
60-64	48	47	1.546	1.313	618	258	86	34	258	3.903	2.207	11.615
65-69	44	43	2.147	1.091	394	130	58	20	146	3.884	1.604	10.331
70-74	34	28	1.982	695	233	72	40	19	147	3.075	971	7.762
75 e piu'	27	23	1.674	443	132	57	27	22	169	2.382	633	5.848
Separati legalmente	271	246	88	62	20	8	1	—	—	450	104	759
Meno di 20	—	—	—	—	—	—	—	—	—	—	—	—
20-24	3	3	1	1	—	—	—	—	—	5	1	8
25-29	14	11	4	3	—	—	—	—	—	21	1	31
30-34	48	43	7	8	3	—	—	—	—	66	14	98
35-39	39	36	20	20	6	1	—	—	—	86	28	168
40-44	39	38	16	10	2	4	1	—	—	72	21	135
45-49	40	34	11	9	4	1	—	—	—	65	15	110
50-54	21	18	15	6	2	1	—	—	—	45	12	82
55-59	20	19	4	2	1	1	—	—	—	28	7	43
60-64	6	5	2	2	1	—	—	—	—	11	2	20
65-69	18	18	5	—	1	—	—	—	—	24	2	32
70-74	16	15	2	1	—	—	—	—	—	19	1	23
75 e piu'	7	6	1	—	—	—	—	—	—	8	—	9
Vedovi	1.237	1.124	580	287	145	78	23	14	106	2.364	1.013	4.472
Meno di 20	—	—	—	—	—	—	—	—	—	—	—	—
20-24	—	—	—	—	—	—	—	—	—	—	—	—
25-29	—	—	—	1	—	—	—	—	—	1	1	3
30-34	2	1	6	—	1	2	—	—	—	11	8	28
35-39	1	1	3	7	1	—	—	—	—	12	9	32
40-44	6	6	9	18	8	1	—	1	7	43	37	122
45-49	6	4	16	16	10	5	1	—	—	54	46	157
50-54	19	18	34	38	17	11	3	1	7	123	98	349
55-59	77	66	60	59	16	4	1	3	26	220	133	490
60-64	95	89	71	24	19	18	3	1	7	231	122	500
65-69	211	190	99	34	23	6	2	—	—	375	149	645
70-74	295	273	96	34	10	7	4	5	35	451	130	723
75 e piu'	525	476	186	56	40	24	9	3	24	843	280	1.423
Divorziati	74	64	24	21	6	1	—	—	—	126	28	214
Meno di 20	—	—	—	—	—	—	—	—	—	—	—	—
20-24	—	—	—	1	—	—	—	—	—	1	1	3
25-29	—	—	—	1	—	—	—	—	—	1	—	3
30-34	8	8	2	—	1	—	—	—	—	11	2	16
35-39	11	9	6	2	1	—	—	—	—	20	5	33
40-44	9	8	2	7	1	—	—	—	—	19	8	38
45-49	14	11	4	3	—	1	—	—	—	22	4	36
50-54	9	6	4	4	2	—	—	—	—	19	4	37
55-59	13	13	3	2	1	—	—	—	—	19	4	29
60-64	4	4	2	—	—	—	—	—	—	6	—	8
65-69	3	2	—	1	—	—	—	—	—	4	—	6
70-74	3	3	1	—	—	—	—	—	—	4	—	5
75 e piu'	—	—	—	—	—	—	—	—	—	—	—	—
TOTALE	4.854	4.365	14.899	15.962	14.765	5.814	1.705	745	5.602	58.744	38.208	186.500
Meno di 20	16	8	22	11	3	1	—	—	—	53	7	110
20-24	144	113	405	378	57	8	1	2	14	995	379	2.376
25-29	291	233	1.283	1.665	512	47	5	5	37	3.808	2.146	10.202
30-34	345	299	1.001	2.646	1.924	326	54	11	79	6.307	4.875	20.014
35-39	317	284	626	1.742	2.551	800	170	43	311	6.249	5.229	22.330
40-44	350	328	563	1.343	2.700	1.205	338	119	879	6.618	5.625	25.237
45-49	370	340	518	1.099	2.082	1.157	353	175	1.321	5.754	4.776	22.255
50-54	418	380	867	1.466	1.996	1.042	362	148	1.134	6.299	4.905	23.050
55-59	520	472	1.529	1.854	1.445	651	190	138	1.041	6.327	4.152	20.356
60-64	400	376	1.703	1.363	645	277	91	35	265	4.514	2.337	12.671
65-69	488	451	2.334	1.139	425	138	61	20	146	4.605	1.757	11.475
70-74	529	483	2.142	743	250	81	44	24	182	3.813	1.105	8.893
75 e piu'	666	598	1.906	513	175	81	36	25	193	3.402	915	7.531

segue TAV. 17 — Famiglie residenti per ampiezza, stato civile, classe di età e sesso del capo famiglia di censimento

C — FEMMINE

STATO CIVILE E CLASSE DI ETÀ DEL CAPO FAMIGLIA	FAMIGLIE CON COMPONENTI											
	1		2	3	4	5	6	7 e più		TOTALE		
	TOTALE	di cui non coabitante						Famiglie	Componenti	FAMIGLIE		COMPONENTI
									Numero	di cui con figli		
Nubili	3.083	2.838	858	188	47	15	1	1	9	4.193	280	5.641
Meno di 20	21	15	8	3	2	1	—	—	—	35	1	59
20-24	102	80	22	7	3	1	—	—	—	135	12	184
25-29	133	115	29	11	1	1	—	—	—	175	19	233
30-34	114	95	41	13	2	1	—	1	9	172	37	257
35-39	85	73	49	12	3	1	—	—	—	150	28	236
40-44	108	92	38	22	4	2	—	—	—	174	33	276
45-49	153	140	78	10	4	—	—	—	—	245	29	355
50-54	219	196	85	21	4	1	—	—	—	330	37	473
55-59	314	293	116	23	3	—	—	—	—	457	28	632
60-64	317	302	69	12	3	1	—	—	—	402	18	508
65-69	437	419	96	15	7	—	1	—	—	556	16	708
70-74	479	460	90	18	2	1	—	—	—	590	12	726
75 e piu'	601	558	137	21	9	4	—	—	—	772	10	994
Coniugate	357	321	288	162	93	26	6	10	75	941	433	2.027
Meno di 20	1	1	—	—	—	—	—	—	—	1	—	1
20-24	11	9	12	4	—	—	—	—	—	27	10	47
25-29	20	15	39	15	4	—	—	—	—	78	41	159
30-34	32	28	15	27	10	1	—	—	—	85	48	188
35-39	8	4	17	23	21	2	1	—	—	72	64	211
40-44	16	15	15	18	18	2	2	2	15	73	51	209
45-49	21	18	29	15	10	2	1	3	21	81	47	201
50-54	25	23	31	16	13	7	1	1	7	94	54	235
55-59	57	53	30	16	9	5	1	2	18	120	47	250
60-64	45	44	23	13	5	3	—	—	—	89	31	165
65-69	44	38	26	4	2	1	—	—	—	77	14	121
70-74	37	36	27	5	2	1	—	—	—	71	7	115
75 e piu'	40	37	24	6	—	1	—	2	14	73	19	125
Separate legalmente	107	92	155	120	50	15	3	1	7	451	324	1.077
Meno di 20	—	—	—	—	—	—	—	—	—	—	—	—
20-24	3	1	12	1	—	—	—	—	—	16	12	30
25-29	10	8	30	8	1	—	—	—	—	49	35	98
30-34	15	15	31	30	5	1	—	—	—	82	66	192
35-39	11	9	22	29	9	4	2	—	—	77	64	210
40-44	11	8	19	25	17	5	—	1	7	78	66	224
45-49	12	9	12	9	10	5	—	—	—	48	35	128
50-54	16	15	8	10	5	—	—	—	—	39	20	82
55-59	12	11	13	5	1	—	1	—	—	32	17	63
60-64	5	4	2	2	1	—	—	—	—	10	5	19
65-69	5	5	4	—	—	—	—	—	—	9	1	13
70-74	6	6	2	1	1	—	—	—	—	10	3	17
75 e piu'	1	1	—	—	—	—	—	—	—	1	—	1
Vedove	8.384	7.820	2.857	1.348	484	204	65	32	242	13.374	4.576	21.730
Meno di 20	—	—	—	—	—	—	—	—	—	—	—	—
20-24	—	—	5	—	—	—	—	—	—	5	5	10
25-29	4	2	9	4	2	—	—	—	—	19	15	42
30-34	7	7	27	22	5	1	—	—	—	62	53	152
35-39	6	5	30	46	20	13	1	—	—	116	108	355
40-44	24	23	63	94	48	22	7	2	15	260	231	791
45-49	66	56	139	147	70	29	11	3	24	465	390	1.300
50-54	243	221	287	215	71	22	8	6	42	852	572	1.946
55-59	612	558	430	251	65	29	8	5	40	1.400	724	2.718
60-64	894	825	389	138	57	25	5	5	38	1.513	558	2.507
65-69	1.602	1.493	422	129	46	13	6	3	23	2.221	544	3.141
70-74	1.891	1.783	423	126	36	25	7	2	14	2.510	559	3.440
75 e piu'	3.035	2.847	633	176	64	25	12	6	46	3.951	817	5.328
Divorziate	75	68	54	36	11	4	2	—	—	182	95	367
Meno di 20	—	—	—	—	—	—	—	—	—	—	—	—
20-24	1	—	—	2	1	—	—	—	—	4	3	11
25-29	1	1	4	5	2	—	—	—	—	12	10	32
30-34	8	8	7	5	1	2	—	—	—	23	15	51
35-39	5	4	10	4	2	1	1	—	—	23	17	56
40-44	3	3	8	8	—	1	—	—	—	20	15	48
45-49	8	6	12	5	3	—	—	—	—	28	19	59
50-54	18	16	7	4	—	—	1	—	—	30	11	50
55-59	17	16	—	1	2	—	—	—	—	20	2	28
60-64	11	11	6	1	—	—	—	—	—	18	2	26
65-69	1	1	—	1	—	—	—	—	—	2	1	4
70-74	2	2	—	—	—	—	—	—	—	2	—	2
75 e piu'	—	—	—	—	—	—	—	—	—	—	—	—
TOTALE	12.006	11.139	4.212	1.854	685	263	77	44	333	19.141	5.708	30.842
Meno di 20	22	16	8	3	2	1	—	—	—	36	1	60
20-24	116	90	51	12	3	1	—	—	—	183	39	271
25-29	168	140	107	40	9	1	—	—	—	325	113	543
30-34	169	146	118	97	24	4	—	1	9	413	214	821
35-39	118	99	125	115	54	22	4	—	—	438	279	1.063
40-44	164	142	145	163	89	32	10	5	37	608	398	1.556
45-49	255	226	266	189	94	37	12	6	45	859	516	2.032
50-54	511	461	423	267	96	30	9	7	49	1.343	702	2.795
55-59	1.013	931	596	299	78	35	11	7	58	2.039	827	3.713
60-64	1.278	1.191	483	166	68	29	5	5	38	2.034	614	3.227
65-69	2.099	1.966	554	149	55	14	7	3	23	2.881	577	4.009
70-74	2.414	2.286	542	151	40	27	7	2	14	3.183	582	4.302
75 e piu'	3.679	3.445	794	203	73	30	12	8	60	4.799	846	6.450

TAV. 18 - Famiglie residenti per condizione professionale o

CONDIZIONE DEL CAPO FAMIGLIA	FAMIGLIE CON COMPONENTI TUTTI IN CONDIZIONE PROFESSIONALE							
	TUTTI IN AGRICOLTURA		TUTTI NELLE INDUSTRIE		TUTTI IN ALTRE ATTIVITÀ		TUTTI IN SETTORI DIVERSI	
	Famiglie	Componenti	Famiglie	Componenti	Famiglie	Componenti	Famiglie	Componenti
Occupato	307	430	2.017	2.949	3.704	5.666	1.526	3.721
-Agricoltura	307	430	—	—	—	—	172	477
-Industrie	—	—	2.017	2.949	—	—	848	2.000
-Altre attività	—	—	—	—	3.704	5.666	506	1.244
Disoccupato	17	19	107	125	147	193	43	102
In condizione non professionale	—	—	—	—	—	—	—	—
In cerca di prima occupazione	—	—	—	—	—	—	—	—
Studenti	—	—	—	—	—	—	—	—
Casalinghe	—	—	—	—	—	—	—	—
Ritirati dal lavoro	—	—	—	—	—	—	—	—
Altri	—	—	—	—	—	—	—	—
TOTALE	324	449	2.124	3.074	3.851	5.859	1.569	3.823

TAV. 19 - Famiglie residenti per ampiezza e numero di componenti (occupati, in età inferiore a 6 anni, in età di 60 anni e più, in età di 75 anni e più)

COMPONENTI OCCUPATI — COMPONENTI IN ETÀ INFERIORE A 6 ANNI — COMPONENTI IN ETÀ DI 60 ANNI E PIÙ — COMPONENTI IN ETÀ DI 75 ANNI E PIÙ	FAMIGLIE CON COMPONENTI									
	1	2	3	4	5	6	7 e più		TOTALE	
							Famiglie	Componenti	Famiglie	Componenti
NUMERO COMPONENTI OCCUPATI										
Nessuno	13.376	9.697	2.060	689	195	53	18	134	26.088	43.133
1	3.484	6.362	8.579	7.448	2.695	690	200	1.463	29.458	90.815
2	—	3.052	6.639	5.949	2.096	553	229	1.707	18.518	65.322
3	—	—	538	1.203	845	326	177	1.328	3.089	13.935
4	—	—	—	161	218	126	112	870	617	3.360
5 e più	—	—	—	—	28	34	53	433	115	777
TOTALE	16.860	19.111	17.816	15.450	6.077	1.782	789	5.935	77.885	217.342
NUMERO COMPONENTI IN ETÀ INFERIORE A 6 ANNI										
Nessuno	16.860	18.953	13.165	11.301	4.603	1.305	548	4.093	66.735	174.403
1	—	158	4.628	2.902	1.138	372	184	1.402	9.382	35.132
2	—	—	23	1.246	272	93	44	337	1.678	7.308
3 e più	—	—	—	1	64	12	13	103	90	499
TOTALE	16.860	19.111	17.816	15.450	6.077	1.782	789	5.935	77.885	217.342
NUMERO COMPONENTI IN ETÀ DI 60 ANNI E PIÙ										
Nessuno	5.307	7.414	12.613	12.830	4.311	1.086	461	3.470	44.022	140.835
1	11.553	5.118	2.744	1.808	1.433	508	237	1.780	23.401	49.246
2	—	6.579	2.235	719	297	172	82	617	10.084	25.873
3 e più	—	—	224	93	36	16	9	68	378	1.388
TOTALE	16.860	19.111	17.816	15.450	6.077	1.782	789	5.935	77.885	217.342
NUMERO COMPONENTI IN ETÀ DI 75 ANNI E PIÙ										
Nessuno	12.515	15.674	16.528	14.609	5.323	1.455	611	4.598	66.715	191.826
1	4.345	2.585	1.050	771	704	292	149	1.114	9.896	22.135
2	—	852	223	68	48	35	28	215	1.254	3.310
3 e più	—	—	15	2	2	—	1	8	20	71
TOTALE	16.860	19.111	17.816	15.450	6.077	1.782	789	5.935	77.885	217.342

non professionale dei componenti e condizione del capo famiglia di censimento

FAMIGLIE CON COMPONENTI IN CONDIZIONE PROFESSIONALE E NON PROFESSIONALE								FAMIGLIE CON COMPONENTI TUTTI IN CONDIZIONE NON PROFESSIONALE	
TUTTI IN AGRICOLTURA		TUTTI NELLE INDUSTRIE		TUTTI IN ALTRE ATTIVITÀ		TUTTI IN SETTORI DIVERSI		Famiglie	Componenti
Famiglie	Componenti	Famiglie	Componenti	Famiglie	Componenti	Famiglie	Componenti		
871	3.047	14.474	52.452	12.649	46.051	6.640	27.451	—	—
871	3.047	—	—	—	—	703	3.166	—	—
—	—	14.474	52.452	—	—	4.185	17.176	—	—
—	—	—	—	12.649	46.051	1.752	7.109	—	—
18	60	236	794	220	698	129	578	—	—
432	1.290	4.157	13.239	4.021	12.703	1.386	6.232	24.784	39.542
3	8	23	76	56	191	8	37	185	424
—	—	9	24	12	32	—	—	76	111
49	133	902	2.404	792	2.104	281	1.134	5.078	6.444
355	1.075	2.988	9.922	2.930	9.567	994	4.547	17.937	29.837
25	74	235	813	231	809	103	514	1.508	2.726
1.321	4.397	18.867	66.485	16.890	59.452	8.155	34.261	24.784	39.542

TAV. 20 - Famiglie residenti per ampiezza e specie di alloggio in cui dimorano

SPECIE DI ALLOGGIO	FAMIGLIE CON COMPONENTI									
	1	2	3	4	5	6	7 e più		TOTALE	
							Famiglie	Componenti	Famiglie	Componenti
FAMIGLIE CHE OCCUPANO UN'ABITAZIONE	15.840	18.678	17.435	15.247	6.027	1.776	787	5.919	75.790	213.199
In proprietà	12.454	14.573	12.096	10.892	4.697	1.424	619	4.664	56.755	158.149
In affitto	2.439	3.155	4.208	3.470	1.036	280	132	982	14.720	43.095
Ad altro titolo	947	950	1.131	885	294	72	36	273	4.315	11.955
FAMIGLIE CHE OCCUPANO UN ALTRO TIPO DI ALLOGGIO	72	13	8	9	3	1	1	9	107	188
FAMIGLIE IN COABITAZIONE	948	420	373	194	47	5	1	7	1.988	3.955
FAMIGLIE SENZA ABITAZIONE	—	—	—	—	—	—	—	—	—	—
TOTALE	16.860	19.111	17.816	15.450	6.077	1.782	789	5.935	77.885	217.342

TAV. 21 - Famiglie residenti per tipo della

TIPO DELLA FAMIGLIA	NUMERO DEI					
	1			2		
	FAMIGLIE	FIGLI CONVIVENTI		FAMIGLIE	FIGLI CONVIVENTI	
		TOTALE	di cui in età inferiore a 18 anni		TOTALE	di cui in età inferiore a 18 anni
Tipo C 1	14.454	14.454	9.046	13.271	26.542	19.541
Tipo C 2	686	686	187	273	546	222
- di cui con padre separato legalmente	58	58	45	20	40	33
Tipo C 3	3.036	3.036	559	1.292	2.584	801
- di cui con madre separata legalmente	141	141	111	105	210	164
Tipo D 2.1	854	854	555	1.054	2.108	1.641
Tipo D 2.2	561	561	121	349	698	270
Tipo D 3.1	36	36	18	28	56	31
- di cui con padre separato legalmente	7	7	6	2	4	4
Tipo D 3.2	204	204	24	56	112	31
- di cui con padre separato legalmente	6	6	6	2	4	4
Tipo D 4.1	118	118	58	57	114	70
- di cui con madre separata legalmente	5	5	3	8	16	12
Tipo D 4.2	412	412	51	130	260	72
- di cui con madre separata legalmente	7	7	6	7	14	7
TOTALE	20.361	20.361	10.619	16.510	33.020	22.679

TAV. 22 - Convivenze e componenti permanenti,

SPECIE DELLA CONVIVENZA	NUMERO CONVIVENZE	COMPONENTI					
		IN CONDIZIONE PROFESSIONALE					
		DIRIGENTI E IMPIEGATI		LAVORATORI DIPENDENTI		ALTRI	
		In complesso	di cui nella pubblica amministrazione, servizi pubblici e privati	In complesso	di cui nella pubblica amministrazione, servizi pubblici e privati	In complesso	di cui nella pubblica amministrazione, servizi pubblici e privati
Convivenze ecclesiastiche	70	144	144	85	65	1	—
Istituti di istruzione	33	121	114	55	48	—	—
Istituti assistenziali	31	41	37	49	14	—	—
Istituti e case di cura	12	43	43	64	62	—	—
Istituti di prevenzione e pena	1	3	3	27	27	—	—
Alberghi, pensioni, locande	66	15	10	38	5	4	—
Navi mercantili	—	—	—	—	—	—	—
Altre convivenze	71	62	62	165	153	—	—
TOTALE	284	429	413	483	374	5	—

TAV. 23 - Convivenze secondo il numero di componenti

SPECIE DELLA CONVIVENZA	NUMERO CONVIVENZE	COMPONENTI			da 1 a 15			da 16 a 25	
		M	F	MF	CONVIVENZE	COMPONENTI		CONVIVENZE	COMPO
						MF	M		
Convivenze ecclesiastiche	70	88	300	388	65	289	37	4	85
Istituti di istruzione	33	221	265	486	23	129	41	4	86
Istituti assistenziali	31	915	1.464	2.399	7	38	11	1	17
Istituti e case di cura	12	755	899	1.454	1	14	10	1	19
Istituti di prevenzione e pena	1	119	—	119	—	—	—	—	—
Alberghi, pensioni, locande	66	292	221	513	56	277	160	5	91
Navi mercantili	—	—	—	—	—	—	—	—	—
Altre convivenze	71	2.940	22	2.962	55	226	204	2	46
TOTALE	284	5.330	2.991	8.321	207	953	463	17	344

famiglia e numero di figli conviventi

FIGLI CONVIVENTI											
3			4			5 e più			TOTALE		
FAMIGLIE	FIGLI CONVIVENTI		FAMIGLIE	FIGLI CONVIVENTI		FAMIGLIE	FIGLI CONVIVENTI		FAMIGLIE	FIGLI CONVIVENTI	
	TOTALE	di cui in età inferiore a 18 anni		TOTALE	di cui in età inferiore a 18 anni		TOTALE	di cui in età inferiore a 18 anni		TOTALE	di cui in età inferiore a 18 anni
4.213	12.639	8.905	999	3.996	2.751	419	2.312	1.451	33.356	59.943	41.694
74	222	87	35	140	60	4	23	9	1.072	1.617	565
4	12	8	2	8	7	—	—	—	84	118	93
373	1.119	443	115	460	200	42	231	99	4.858	7.430	2.102
34	102	67	11	44	31	3	15	9	294	512	382
344	1.032	746	85	340	241	39	213	153	2.376	4.547	3.336
137	411	191	40	160	101	19	101	54	1.106	1.931	737
12	36	20	3	12	7	2	14	9	81	154	85
—	—	—	—	—	—	—	—	—	9	11	10
13	39	19	3	12	4	2	12	7	278	379	85
2	6	5	1	4	4	—	—	—	11	20	19
13	39	13	2	8	4	4	21	12	194	300	157
1	3	1	—	—	—	—	—	—	14	24	16
38	114	28	11	44	15	4	24	5	595	854	171
2	6	5	—	—	—	—	—	—	16	27	18
5.217	15.651	10.452	1.293	5.172	3.383	535	2.951	1.799	43.916	77.155	48.932

attivi e non attivi, per specie della convivenza

ATTIVI			COMPONENTI NON ATTIVI				TOTALE COMPONENTI		
IN CERCA DI PRIMA OCCUPAZIONE	TOTALE		MASCHI E FEMMINE	MASCHI	FEMMINE	MASCHI E FEMMINE	MASCHI	FEMMINE	MASCHI E FEMMINE
	MASCHI	FEMMINE							
—	32	198	230	38	96	134	70	294	364
2	60	118	178	10	49	59	70	167	237
—	7	83	90	436	920	1.356	443	1.003	1.446
—	34	73	107	292	228	520	326	301	627
—	30	—	30	—	—	—	30	—	30
—	29	28	57	—	1	1	29	29	58
—	—	—	—	—	—	—	—	—	—
2	216	13	229	2	—	2	218	13	231
4	408	513	921	778	1.294	2.072	1.186	1.807	2.993

presenti per sesso e specie della convivenza

FAMIGLIE	da 26 a 50			da 51 a 75			da 76 a 100			oltre 100		
	CONVIVENZE	COMPONENTI		CONVIVENZE	COMPONENTI		CONVIVENZE	COMPONENTI		CONVIVENZE	COMPONENTI	
		MF	M		MF	M		MF	M		MF	M
50	1	34	1	—	—	—	—	—	—	—	—	—
18	3	90	65	3	181	97	—	—	—	—	—	—
—	8	318	101	7	428	152	1	96	33	6	1.502	618
—	1	28	10	2	128	66	3	257	133	4	1.010	536
—	—	—	—	—	—	—	—	—	—	1	119	119
55	3	91	46	1	54	31	—	—	—	—	—	—
—	—	—	—	—	—	—	—	—	—	—	—	—
46	2	79	79	3	185	185	1	81	81	6	2.345	2.345
169	18	638	302	16	976	531	5	434	247	17	4.976	3.618

TAV. 24 - Abitazioni occupate per numero di occupanti,

NUMERO DI STANZE — TITOLO DI GODIMENTO	ABITAZIONI OCCUPATE					
	1	2	3	4	5	6
Abitazioni occupate	15.435	18.244	17.296	15.331	6.441	2.067
1	310	83	58	47	16	3
2	2.449	1.039	443	182	39	9
3	3.816	3.504	2.285	1.388	406	100
4	4.548	6.144	5.671	4.400	1.452	360
5	2.375	4.158	5.139	5.297	2.192	645
6	1.042	1.791	2.042	2.130	1.150	438
7	452	747	801	899	556	221
8	231	364	401	488	306	148
9 e piu'	212	414	456	500	324	143
- di cui in proprieta'	12.153	14.157	11.960	10.963	5.048	1.687
1	159	46	31	28	10	2
2	1.733	736	232	93	24	5
3	2.934	2.620	1.391	824	291	89
4	3.674	4.650	3.590	2.877	1.071	288
5	1.943	3.229	3.636	3.762	1.637	498
6	929	1.499	1.624	1.708	951	355
7	398	672	685	772	481	197
8	200	325	357	446	281	141
9 e piu'	183	380	414	453	302	132
- di cui in affitto	2.367	3.137	4.205	3.483	1.081	299
1	85	18	20	11	1	—
2	538	218	128	62	11	3
3	680	688	683	412	81	18
4	657	1.192	1.694	1.222	292	57
5	298	737	1.242	1.302	466	127
6	69	211	313	330	155	65
7	27	51	77	89	53	16
8	7	14	28	27	11	5
9 e piu'	6	8	20	28	11	8
Abit.occup.senza stanze esclusivam.ad altro uso	15.435	18.244	17.296	15.331	6.441	2.067
1	317	84	58	47	16	3
2	2.478	1.069	453	186	40	10
3	3.861	3.599	2.338	1.444	424	102
4	4.565	6.204	5.790	4.530	1.495	374
5	2.391	4.187	5.173	5.358	2.253	659
6	1.017	1.732	2.012	2.109	1.134	440
7	422	682	735	812	536	223
8	206	330	361	439	267	135
9 e piu'	178	357	376	406	276	121
- di cui in proprieta'	12.153	14.157	11.960	10.963	5.048	1.687
1	160	47	31	28	10	2
2	1.757	759	239	95	25	6
3	2.967	2.691	1.426	863	302	71
4	3.698	4.706	3.690	2.973	1.106	299
5	1.951	3.253	3.667	3.827	1.701	510
6	903	1.450	1.611	1.707	941	355
7	368	618	631	698	463	201
8	184	302	317	401	246	131
9 e piu'	165	331	348	371	254	112
- di cui in affitto	2.367	3.137	4.205	3.483	1.081	299
1	88	18	20	11	1	—
2	543	223	131	64	11	3
3	685	703	695	425	86	18
4	655	1.191	1.707	1.254	297	60
5	297	736	1.239	1.295	464	129
6	66	203	301	310	149	66
7	25	43	71	78	51	14
8	5	12	26	25	11	3
9 e piu'	3	8	15	21	11	6
Abit.occ.senza stanze esclus.altro uso e cucine	15.435	18.244	17.296	15.331	6.441	2.067
1	2.330	926	377	158	43	8
2	3.902	3.325	2.056	1.223	348	86
3	4.679	6.226	5.775	4.437	1.447	351
4	2.625	4.509	5.380	5.523	2.306	664
5	1.079	1.883	2.187	2.278	1.194	477
6	448	735	827	905	581	249
7	190	305	341	409	249	112
8	90	156	187	202	142	61
9 e piu'	92	179	166	196	131	59
- di cui in proprieta'	12.153	14.157	11.960	10.963	5.048	1.687
1	1.637	655	208	89	30	5
2	2.952	2.505	1.260	729	252	64
3	3.748	4.678	3.642	2.872	1.062	273
4	2.136	3.490	3.782	3.934	1.735	515
5	948	1.577	1.730	1.829	993	386
6	397	665	716	780	498	224
7	168	278	297	368	227	109
8	82	138	171	180	132	58
9 e piu'	85	171	154	182	119	53
- di cui in affitto	2.367	3.137	4.205	3.483	1.081	299
1	473	179	97	40	5	2
2	740	622	589	353	67	11
3	710	1.239	1.736	1.265	295	62
4	333	807	1.322	1.340	475	127
5	77	224	343	349	158	72
6	25	48	75	86	58	16
7	6	11	28	28	12	3
8	1	6	6	14	6	1
9 e piu'	2	3	9	8	5	5

numero di stanze e titolo di godimento

DA PERSONE				TOTALE			
7	8	9 e più		ABITAZIONI	STANZE	OCCUPANTI	
		ABITAZIONI	OCCUPANTI			FAMIGLIE	COMPONENTI
637	202	137	1.325	75.790	353.299	77.774	217.142
1	2	—	—	520	520	532	959
2	—	—	—	4.163	8.326	4.194	6.847
22	6	3	30	11.530	34.590	11.712	26.093
96	30	13	119	22.714	90.856	23.187	61.900
179	45	24	232	20.054	100.270	20.614	63.971
126	42	29	275	8.790	52.740	9.109	29.141
91	25	23	220	3.815	26.705	3.993	13.108
50	19	14	130	2.021	16.168	2.133	7.164
70	33	31	319	2.183	23.124	2.300	7.959
508	164	115	1.119	56.755	272.118	58.396	161.548
1	2	—	—	279	279	287	541
2	—	—	—	2.825	5.650	2.840	4.437
15	4	3	30	8.151	24.453	8.281	17.679
74	23	10	91	16.257	65.028	16.642	43.128
124	34	18	177	14.881	74.405	15.348	46.847
100	33	21	203	7.220	43.320	7.493	23.683
79	23	22	211	3.329	23.303	3.488	11.420
47	18	12	111	1.827	14.616	1.933	6.540
66	27	29	296	1.986	21.064	2.084	7.273
103	29	16	150	14.720	62.490	14.961	43.490
—	—	—	—	135	135	136	230
6	2	—	—	960	1.920	969	1.679
19	5	—	—	2.570	7.710	2.610	6.324
46	9	1	9	5.139	20.556	5.206	14.995
19	9	6	55	4.233	21.165	4.310	14.247
9	7	6	54	1.175	7.050	1.203	4.158
1	2	1	9	325	2.275	337	1.165
1	1	—	—	94	752	96	327
3	3	2	23	89	927	94	365
637	202	137	1.325	75.790	348.652	77.774	217.142
1	2	—	—	528	528	540	968
2	—	—	—	4.238	8.476	4.269	6.993
24	6	3	30	11.801	35.403	11.990	26.827
101	30	14	128	23.103	92.412	23.585	63.257
182	46	23	223	20.272	101.360	20.840	64.800
128	43	29	275	8.644	51.864	8.964	28.778
93	25	26	249	3.554	24.878	3.727	12.357
44	18	13	121	1.813	14.504	1.923	6.423
62	32	29	299	1.837	19.227	1.936	6.739
508	164	115	1.119	56.755	268.298	58.396	161.548
1	2	—	—	281	281	289	544
2	—	—	—	2.883	5.766	2.898	4.547
16	4	3	30	8.343	25.029	8.477	18.189
78	23	11	100	16.584	66.336	16.977	44.226
127	35	17	168	15.088	75.440	15.561	47.668
102	34	21	203	7.124	42.744	7.396	23.488
82	23	25	240	3.109	21.763	3.265	10.808
41	17	11	102	1.650	13.200	1.757	5.884
59	26	27	276	1.693	17.739	1.776	6.194
103	29	16	150	14.720	62.031	14.961	43.490
—	—	—	—	138	138	139	233
6	2	—	—	975	1.950	984	1.711
19	5	—	—	2.620	7.860	2.662	6.472
47	9	1	9	5.189	20.756	5.256	15.201
20	9	6	55	4.222	21.110	4.297	14.216
8	7	6	54	1.128	6.768	1.159	4.006
1	2	1	9	293	2.051	305	1.056
1	1	—	—	84	672	84	295
2	3	2	23	71	726	75	300
637	202	137	1.325	75.790	278.369	77.774	217.142
3	2	—	—	3.847	3.847	3.884	6.245
18	6	3	30	10.967	21.934	11.128	24.072
91	28	13	119	23.047	69.141	23.517	62.525
188	45	23	223	21.263	85.052	21.857	67.288
139	44	30	286	9.311	46.555	9.653	30.961
96	28	26	248	3.895	23.370	4.093	13.562
40	17	13	121	1.676	11.732	1.762	5.913
25	11	14	144	888	7.104	945	3.254
37	21	15	154	896	9.634	935	3.322
508	164	115	1.119	56.755	215.010	58.396	161.548
3	2	—	—	2.629	2.629	2.651	4.144
13	4	3	30	7.782	15.564	7.896	16.455
68	23	11	100	16.377	49.131	16.751	43.226
136	32	16	159	15.776	63.104	16.274	49.330
109	35	24	232	7.631	38.155	7.922	25.164
82	26	23	221	3.411	20.466	3.588	11.832
38	16	11	102	1.512	10.584	1.597	5.372
22	9	13	134	805	6.440	852	2.959
37	17	14	141	832	8.937	865	3.066
103	29	16	150	14.720	48.932	14.961	43.490
—	—	—	—	796	796	802	1.319
3	2	—	—	2.387	4.774	2.421	5.601
19	3	1	9	5.330	15.990	5.403	15.469
44	11	6	55	4.465	17.860	4.540	14.861
25	7	5	45	1.260	6.300	1.295	4.448
10	2	2	18	320	1.920	334	1.176
—	1	—	—	89	623	89	310
2	2	1	10	39	312	42	163
—	1	1	13	34	357	35	143

TAV. 25 - Abitazioni occupate per numero di stanze, numero di famiglie, figura giuridica

NUMERO FAMIGLIE — FIGURA GIURIDICA DEL PROPRIETARIO — EPOCA DI COSTRUZIONE E TITOLO DI GODIMENTO — NUMERO SERVIZI INSTALLATI	ABITAZIONI					
	1	2	3	4	5	6
ABITAZIONI OCCUPATE	520	4.163	11.530	22.714	20.054	8.790
- Da una famiglia						
- numero	508	4.132	11.352	22.260	19.509	8.485
- componenti	909	6.748	25.361	59.913	61.381	27.685
- Da due famiglie						
- numero	12	31	175	436	531	294
- componenti	50	99	712	1.892	2.504	1.401
- Da tre e più famiglie						
- numero	—	—	3	18	14	11
- componenti	—	—	20	95	86	55
Figura giuridica del proprietario						
- Persona fisica	433	3.998	11.076	21.552	18.780	8.409
- Impresa bancaria o assicuratrice	40	5	18	28	43	24
- Altra impresa: di costruzioni, immobiliare, industriale, commerciale, ecc.	26	14	44	97	109	45
- Cooperativa edilizia di abitazione	2	6	14	41	85	43
- a proprietà individuale	2	1	4	22	48	20
- a proprietà indivisa	—	5	10	19	37	23
- Stato, Regioni, Province, Comuni	12	41	109	247	153	73
- Enti previdenziali (INPS, INPDAl, ecc.)	1	—	3	5	8	2
- Istituto autonomo case popolari (IACP)	—	61	189	581	786	133
- Altro proprietario	6	38	77	163	90	61
Epoca di costruzione						
Prima del 1919	157	1.993	4.483	6.038	3.693	2.202
- di cui in proprietà	95	1.521	3.618	4.914	3.062	1.888
1919 - 1945	88	623	1.473	2.693	1.744	1.078
- di cui in proprietà	44	439	1.088	2.042	1.368	920
1946 - 1960	104	525	2.228	4.691	3.498	1.641
- di cui in proprietà	54	352	1.537	3.438	2.618	1.350
1961 - 1971	92	464	1.762	5.306	6.331	2.231
- di cui in proprietà	46	262	1.036	3.342	4.431	1.760
1972 - 1975	43	273	812	2.092	2.724	911
- di cui in proprietà	22	131	412	1.272	1.948	732
1976 - 1980	32	267	696	1.705	1.900	653
- di cui in proprietà	16	106	404	1.120	1.331	511
Dopo il 1980	4	18	76	189	164	74
- di cui in proprietà	2	14	56	129	123	59
Numero di servizi installati						
Acqua potabile, gabinetto, bagno, elettricità, riscaldamento	318	2.300	8.274	19.149	18.428	7.898
Acqua potabile, gabinetto, bagno, elettricità	11	92	347	574	370	256
Acqua potabile, gabinetto, bagno	—	—	2	1	2	1
Acqua potabile, gabinetto, elettricità	18	134	286	284	117	78
Acqua potabile, gabinetto	1	1	3	7	1	1
Acqua potabile, elettricità	6	37	48	41	19	9
Gabinetto, elettricità	5	15	7	8	3	2
Altre combinazioni	153	1.568	2.551	2.839	1.110	544
Solo acqua potabile	1	1	—	1	1	—
Solo gabinetto	—	5	4	3	2	—
Solo elettricità	5	10	8	4	1	1
Nessun servizio	2	—	—	3	—	—

del proprietario, epoca di costruzione e titolo di godimento, numero di servizi installati

CON STANZE				TOTALE			
7	8	9 e più		ABITAZIONI	STANZE	OCCUPANTI	
		ABITAZIONI	STANZE			FAMIGLIE	COMPONENTI
3.815	2.021	2.183	23.124	75.790	353.299	77.774	217.142
3.658	1.914	2.085	22.117	73.903	343.358	73.903	—
12.261	6.627	7.417	—	—	—	—	208.302
139	102	84	861	1.804	9.412	3.608	—
721	508	428	—	—	—	—	8.315
18	5	14	146	83	529	263	—
126	29	114	—	—	—	—	525
3.716	1.967	2.088	22.104	72.019	336.071	73.881	205.158
5	2	6	70	171	696	180	529
20	4	7	78	366	1.639	371	1.177
3	1	7	72	202	1.004	209	636
—	—	2	19	99	483	104	328
3	1	5	53	103	521	105	308
22	14	25	272	696	3.150	709	2.074
—	—	—	—	19	82	20	55
17	3	1	10	1.771	7.894	1.838	6.019
32	30	49	518	546	2.763	566	1.494
1.002	592	678	7.266	20.838	92.437	21.448	51.687
879	528	612	6.592	17.115	77.238	17.618	41.825
543	315	330	3.496	8.887	41.530	9.152	23.994
475	281	298	3.163	6.955	33.450	7.178	18.420
758	360	412	4.350	14.217	66.474	14.645	40.954
669	328	372	3.933	10.718	51.551	11.070	30.534
895	434	431	4.430	17.946	86.738	18.387	56.670
772	396	395	4.046	12.440	62.379	12.803	40.012
362	186	194	2.163	7.597	36.664	7.722	24.174
308	171	178	1.997	5.174	26.261	5.278	16.932
230	124	123	1.269	5.730	26.763	5.827	17.877
204	115	116	1.183	3.923	19.172	4.005	12.449
25	10	15	150	575	2.693	593	1.786
22	10	15	150	430	2.067	444	1.376
3.453	1.802	2.012	21.243	63.634	305.694	65.384	191.190
104	61	46	504	1.861	8.638	1.920	4.909
1	—	—	—	7	33	7	21
27	14	8	92	966	3.726	988	1.888
—	—	—	—	14	51	14	17
3	5	1	9	169	607	172	355
—	—	1	14	41	129	42	62
226	138	114	1.253	9.043	34.251	9.192	18.620
—	1	—	—	5	20	5	8
—	—	—	—	14	44	14	15
—	—	1	9	30	85	30	50
1	—	—	—	6	21	6	7

TAV. 26 - Abitazioni occupate per tipo di fabbricato,

NUMERO STANZE — EPOCA DI COSTRUZIONE — SERVIZI INSTALLATI	FABBRICATO UTILIZZATO ESCLUSIVAMENTE AD USO ABITATIVO PER NUMERO DI ABITAZIONI						TOTALE
	1	2	da 3 a 8	da 9 a 15	da 16 a 30	31 e più	
ABITAZIONI	25.173	16.906	18.865	2.337	724	150	64.155
STANZE	125.125	75.925	82.359	10.137	3.100	647	297.293
FAMIGLIE	25.916	17.314	19.276	2.380	733	150	65.769
OCCUPANTI	72.381	47.654	53.338	6.952	2.122	457	182.904
Numero stanze							
1	121	128	118	14	6	4	391
2	1.137	989	1.217	104	37	9	3.493
3	2.977	2.923	3.386	379	102	22	9.789
4	6.993	5.277	6.118	798	268	39	19.493
5	6.434	4.491	5.216	787	250	57	17.235
6	3.648	1.736	1.728	185	45	15	7.357
7	1.751	703	590	42	12	4	3.102
8	1.035	332	248	18	3	—	1.636
9 e più	1.077	327	244	10	1	—	1.659
Epoca di costruzione							
Prima del 1919	7.691	4.429	5.002	66	4	4	17.196
1919 - 1945	3.587	1.834	1.886	56	20	—	7.383
1946 - 1960	4.429	3.367	3.916	375	53	8	12.148
1961 - 1971	5.052	4.457	4.464	833	327	64	15.197
1972 - 1975	2.360	1.730	1.879	466	145	65	6.645
1976 - 1980	1.852	988	1.561	507	163	9	5.080
Dopo il 1980	202	101	157	34	12	—	506
Servizi installati							
Acqua potabile	24.997	16.844	18.815	2.337	724	150	63.867
Gabinetto	24.651	16.715	18.696	2.335	724	150	63.271
Bagno	20.886	14.997	16.864	2.316	720	150	55.933
Elettricità	25.094	16.880	18.839	2.335	724	150	64.022
Riscaldamento	23.661	16.272	18.295	2.332	722	150	61.432

numero di stanze, epoca di costruzione, servizi installati

FABBRICATO UTILIZZATO PREVALENTEMENTE AD USO ABITATIVO PER NUMERO DI ABITAZIONI							FABBRICATO UTILIZZATO PREVALENTE- MENTE AD USO NON ABITATIVO	FABBRICATO RURALE
1	2	da 3 a 8	da 9 a 15	da 16 a 30	31 e più	TOTALE		
2.559	1.950	2.836	490	284	56	8.175	899	2.561
14.170	9.442	12.861	2.120	1.232	248	40.073	4.237	11.696
2.656	1.999	2.905	498	286	57	8.401	938	2.666
8.296	5.678	7.975	1.315	778	147	24.189	2.815	7.234
24	23	38	1	2	—	88	25	16
105	99	167	30	18	2	421	63	186
273	266	470	88	46	5	1.148	146	447
539	515	838	158	82	22	2.154	244	823
569	518	752	150	109	23	2.121	217	481
398	261	317	42	17	2	1.037	93	303
236	123	126	14	5	2	506	44	163
163	63	63	4	2	—	295	21	69
252	82	65	3	3	—	405	46	73
711	601	766	28	1	—	2.107	184	1.351
364	233	301	5	—	—	903	124	477
492	377	570	91	14	13	1.557	194	318
617	478	793	243	141	37	2.309	229	211
208	136	236	61	111	6	758	94	100
151	113	157	61	17	—	499	66	85
16	12	13	1	—	—	42	8	19
2.546	1.948	2.832	490	284	56	8.156	894	2.486
2.515	1.932	2.814	490	284	56	8.091	886	2.459
2.189	1.757	2.567	480	284	56	7.333	832	1.677
2.551	1.948	2.834	490	284	56	8.163	895	2.544
2.464	1.907	2.791	490	284	56	7.992	885	2.354

TAV. 27 - Abitazioni occupate per servizi installati, numero di occupanti,

NUMERO OCCUPANTI — NUMERO STANZE — TITOLO DI GODIMENTO — FIGURA GIURIDICA DEL PROPRIETARIO ED EPOCA DI COSTRUZIONE	TOTALE ABITAZIONI	ACQUA POTABILE				TOTALE
		DI ACQUEDOTTO			DI POZZO O CISTERNA	
		Nell'abitazione	Fuori dell'abitazione	TOTALE		
ABITAZIONI OCCUPATE	75.790	74.280	664	74.944	459	75.403
STANZE	353.299	347.502	2.580	350.082	1.952	352.034
FAMIGLIE	77.774	76.231	677	76.908	477	77.385
OCCUPANTI	217.142	213.920	1.381	215.301	1.197	216.498
Numero occupanti						
1	15.435	14.721	330	15.051	128	15.179
2	18.244	17.914	140	18.054	128	18.182
3	17.296	17.079	86	17.165	95	17.260
4	15.331	15.211	60	15.271	43	15.314
5	6.441	6.360	30	6.390	40	6.430
6	2.067	2.035	9	2.044	20	2.064
7	637	626	6	632	4	636
8	202	199	1	200	1	201
9 e più	137	135	2	137	—	137
Numero stanze						
1	520	463	24	487	3	490
2	4.163	3.869	124	3.993	58	4.051
3	11.530	11.175	166	11.341	99	11.440
4	22.714	22.308	171	22.479	139	22.618
5	20.054	19.866	81	19.947	76	20.023
6	8.790	8.681	51	8.732	44	8.776
7	3.815	3.777	14	3.791	18	3.809
8	2.021	1.996	13	2.009	10	2.019
9 e più	2.183	2.145	20	2.165	12	2.177
Titolo di godimento						
Proprietà	56.755	55.495	534	56.029	400	56.429
Affitto	14.720	14.581	78	14.659	29	14.688
Altro titolo	4.315	4.204	52	4.256	30	4.286
Figura giuridica del proprietario ed epoca di costruzione						
Persona fisica	72.019	70.552	642	71.194	448	71.642
Prima del 1919	20.395	19.512	410	19.922	205	20.127
1919 - 1945	8.540	8.310	114	8.424	71	8.495
1946 - 1960	13.244	13.116	41	13.157	57	13.214
1961 - 1971	16.879	16.751	47	16.798	64	16.862
1972 - 1975	7.236	7.188	21	7.209	21	7.230
1976 - 1980	5.192	5.147	8	5.155	29	5.184
Dopo il 1980	533	528	1	529	1	530
Imprese	537	530	3	533	1	534
Prima del 1919	72	70	—	70	—	70
1919 - 1945	79	76	3	79	—	79
1946 - 1960	123	122	—	122	—	122
1961 - 1971	153	153	—	153	—	153
1972 - 1975	57	57	—	57	—	57
1976 - 1980	43	42	—	42	1	43
Dopo il 1980	10	10	—	10	—	10
Cooperative edilizie a proprietà individuale e indivisa	202	197	2	199	1	200
Prima del 1919	32	28	1	29	1	30
1919 - 1945	10	10	—	10	—	10
1946 - 1960	31	31	—	31	—	31
1961 - 1971	53	53	—	53	—	53
1972 - 1975	8	7	1	8	—	8
1976 - 1980	59	59	—	59	—	59
Dopo il 1980	9	9	—	9	—	9
Stato, Regioni, Provincie, Comuni, IACP	2.467	2.446	11	2.457	6	2.463
Prima del 1919	213	206	3	209	2	211
1919 - 1945	178	174	1	175	1	176
1946 - 1960	670	667	3	670	—	670
1961 - 1971	736	733	1	734	2	736
1972 - 1975	245	242	3	245	—	245
1976 - 1980	404	403	—	403	1	404
Dopo il 1980	21	21	—	21	—	21
Enti previdenziali	19	19	—	19	—	19
Prima del 1919	2	2	—	2	—	2
1919 - 1945	3	3	—	3	—	3
1946 - 1960	11	11	—	11	—	11
1961 - 1971	2	2	—	2	—	2
1972 - 1975	—	—	—	—	—	—
1976 - 1980	1	1	—	1	—	1
Dopo il 1980	—	—	—	—	—	—
Altro proprietario	546	536	6	542	3	545
Prima del 1919	124	120	2	122	1	123
1919 - 1945	77	74	2	76	1	77
1946 - 1960	138	137	1	138	—	138
1961 - 1971	123	122	—	122	1	123
1972 - 1975	51	50	1	51	—	51
1976 - 1980	31	31	—	31	—	31
Dopo il 1980	2	2	—	2	—	2

numero di stanze, titolo di godimento, figura giuridica del proprietario ed epoca di costruzione

GABINETTO								BAGNO	ELETTRICITÀ	RISCALDAMENTO	
Nell'abitazione				Fuori dell'abitazione		TOTALE				Impianto fisso	Con apparecchi singoli
1	2 o più	TOTALE	di cui con scarico	TOTALE	di cui con scarico	Numero	di cui con scarico				
57.700	12.583	70.283	68.278	4.424	813	74.707	69.091	65.775	75.624	39.271	33.392
255.995	76.604	332.599	323.728	16.828	2.987	349.427	326.715	315.615	352.624	194.230	145.652
59.180	12.976	72.156	70.113	4.513	836	76.669	70.949	67.591	77.603	40.256	34.306
162.351	43.114	205.465	200.509	9.486	1.860	214.951	202.369	196.911	216.811	121.040	88.746
11.864	1.081	12.945	12.275	1.921	304	14.866	12.579	10.615	15.339	5.159	9.048
14.489	2.350	16.839	16.338	1.188	226	18.027	16.564	15.671	18.217	8.860	8.611
13.451	3.099	16.550	16.186	609	132	17.159	16.318	16.019	17.275	10.267	6.560
11.378	3.496	14.874	14.599	376	84	15.250	14.683	14.606	15.320	9.702	5.302
4.447	1.730	6.177	6.055	218	47	6.395	6.102	6.067	6.437	3.786	2.454
1.437	546	1.983	1.934	62	11	2.045	1.945	1.919	2.065	1.057	928
418	186	604	588	28	4	632	592	581	636	310	302
134	55	189	188	10	2	199	190	183	201	88	104
82	40	122	115	12	3	134	118	114	134	42	83
371	43	414	385	60	22	474	407	332	509	215	254
3.155	61	3.216	3.043	708	138	3.924	3.181	2.408	4.132	1.070	2.797
9.740	265	10.005	9.620	1.244	236	11.249	9.856	8.671	11.495	3.856	6.969
19.455	1.582	21.037	20.447	1.380	237	22.417	20.684	19.818	22.671	11.182	10.601
15.024	4.388	19.412	18.986	523	106	19.935	19.092	18.854	20.033	13.058	6.478
5.955	2.485	8.440	8.236	300	42	8.740	8.278	8.181	8.776	5.149	3.291
2.222	1.475	3.697	3.607	100	21	3.797	3.628	3.567	3.810	2.220	1.459
1.022	919	1.941	1.887	60	3	2.001	1.890	1.875	2.019	1.127	812
756	1.365	2.121	2.067	49	8	2.170	2.075	2.069	2.179	1.394	731
42.374	9.734	52.108	50.484	3.728	596	55.836	51.080	48.595	56.620	26.974	27.033
11.851	2.330	14.181	13.916	449	160	14.630	14.076	13.442	14.705	9.952	4.535
3.475	519	3.994	3.878	247	57	4.241	3.935	3.738	4.299	2.345	1.824
54.957	11.634	66.591	64.658	4.360	786	70.951	65.444	62.240	71.859	36.524	32.416
15.140	1.545	16.685	15.794	3.065	547	19.750	16.341	13.935	20.304	3.453	15.158
6.845	797	7.642	7.311	735	103	8.377	7.414	6.776	8.508	2.458	5.546
11.002	1.778	12.780	12.533	355	76	13.135	12.609	12.248	13.230	6.966	5.902
12.990	3.710	16.700	16.457	109	28	16.809	16.485	16.595	16.869	13.415	3.269
5.002	2.149	7.151	7.029	41	13	7.192	7.042	7.107	7.230	5.989	1.158
3.629	1.481	5.110	5.021	49	15	5.159	5.036	5.054	5.186	3.906	1.200
349	174	523	513	6	4	529	517	525	532	337	183
394	128	522	510	12	6	534	516	511	537	411	119
56	11	67	66	4	2	71	68	58	72	33	34
67	8	73	69	6	2	79	71	71	79	42	38
99	23	122	120	—	—	122	120	122	123	89	33
114	39	153	149	—	—	153	149	153	153	144	9
33	22	55	55	1	1	56	56	55	57	53	4
22	20	42	41	1	1	43	42	42	43	40	3
3	7	10	10	—	—	10	10	10	10	10	—
114	79	193	186	8	3	201	189	184	202	160	40
22	2	24	19	7	3	31	22	16	32	5	25
9	1	10	9	—	—	10	9	10	10	3	7
29	2	31	30	—	—	31	30	30	31	30	1
40	13	53	53	—	—	53	53	53	53	49	4
3	4	7	7	1	—	8	7	7	8	6	2
11	48	59	59	—	—	59	59	59	59	58	1
—	9	9	9	—	—	9	9	9	9	9	—
1.803	634	2.437	2.395	23	14	2.460	2.409	2.333	2.463	1.814	633
186	15	201	196	10	5	211	201	151	211	84	121
160	10	170	166	5	3	175	169	140	178	81	94
620	47	667	662	2	1	669	663	645	669	359	305
559	175	734	719	1	—	735	719	733	735	642	92
98	144	242	238	3	3	245	241	240	245	234	11
174	228	402	394	2	2	404	396	403	404	393	10
6	15	21	20	—	—	21	20	21	21	21	—
14	4	18	18	1	—	19	18	17	19	13	6
2	—	2	2	—	—	2	2	1	2	—	2
2	—	2	2	1	—	3	2	2	3	1	2
7	4	11	11	—	—	11	11	11	11	10	1
2	—	2	2	—	—	2	2	2	2	1	1
—	—	—	—	—	—	—	—	—	—	—	—
1	—	1	1	—	—	1	1	1	1	1	—
—	—	—	—	—	—	—	—	—	—	—	—
418	104	522	511	20	4	542	515	490	544	349	178
83	24	107	101	15	2	122	103	89	123	48	72
58	13	71	70	5	2	76	72	65	76	39	38
113	25	138	136	—	—	138	136	132	138	80	45
102	21	123	122	—	—	123	122	122	123	111	10
38	12	50	49	—	—	50	49	50	51	43	8
24	7	31	31	—	—	31	31	30	31	26	5
—	2	2	2	—	—	2	2	2	2	2	—

TAV. 28 - Abitazioni occupate per numero di stanze e numero

FAMIGLIE PER NUMERO DI COMPONENTI E CONDIZIONE OCCUPAZIONALE	ABITAZIONI					
	1	2	3	4	5	6
Famiglie con 1 componente	315	2.469	3.877	4.664	2.477	1.094
- Non occupato	205	2.074	3.165	3.815	1.898	863
- Occupato	110	395	712	849	579	231
Famiglie con 2 componenti	82	1.032	3.542	6.261	4.290	1.852
- Tutti non occupati	39	616	1.941	3.259	2.013	915
- Uno occupato	27	289	1.094	1.996	1.522	624
- Tutti occupati	16	127	507	1.006	755	313
Famiglie con 3 componenti	56	436	2.276	5.675	5.205	2.094
- Tutti non occupati	4	57	305	629	538	268
- Uno occupato	26	227	1.117	2.747	2.494	988
- Due occupati	26	148	798	2.148	2.015	761
- Tutti occupati	—	4	56	151	158	77
Famiglie con 4 componenti	48	181	1.365	4.350	5.269	2.126
- Tutti non occupati	—	17	78	196	200	97
- Uno occupato	23	94	700	2.162	2.626	969
- Due occupati	24	60	483	1.660	2.027	833
- Tre occupati	1	10	92	297	369	197
- Tutti occupati	—	—	12	35	47	30
Famiglie con 5 componenti	16	35	367	1.353	2.062	1.069
- Tutti non occupati	1	1	12	54	69	25
- Uno occupato	8	19	168	648	929	461
- Due occupati	6	14	133	404	726	390
- Tre occupati	1	1	33	195	265	152
- Quattro occupati	—	—	19	48	67	37
- Tutti occupati	—	—	2	4	6	4
Famiglie con 6 e più componenti	3	10	103	411	751	555
Numero componenti	20	61	648	2.614	4.768	3.601
Famiglie con tutti i componenti non occupati	—	1	1	12	19	19
Numero componenti	—	6	6	76	119	119
Famiglie con componenti parte occupati e parte non occupati	3	9	102	396	731	535
Numero componenti	20	55	642	2.520	4.643	3.476
Famiglie con tutti i componenti occupati	—	—	—	3	1	1
Numero componenti	—	—	—	18	6	6
TOTALE	520	4.163	11.530	22.714	20.054	8.790

dei componenti delle famiglie secondo la condizione occupazionale

CON STANZE				TOTALE			
7	8	9 e più		ABITAZIONI	STANZE	OCCUPANTI	
		ABITAZIONI	STANZE			FAMIGLIE	COMPONENTI
471	246	227	2.403	15.840	62.157	15.840	15.840
366	178	151	1.564	12.715	49.326	12.715	12.715
105	68	76	839	3.125	12.831	3.125	3.125
787	395	437	4.736	18.678	83.783	18.678	37.356
380	195	185	1.961	9.543	41.866	9.543	19.086
299	144	186	2.054	6.181	28.524	6.181	12.362
108	56	66	721	2.954	13.393	2.954	5.908
817	414	462	4.803	17.435	82.879	17.435	52.305
133	46	53	544	2.033	9.690	2.033	6.099
385	211	199	2.041	8.394	39.641	8.394	25.182
266	139	173	1.811	6.474	30.734	6.474	19.422
33	18	37	407	534	2.814	534	1.602
919	486	503	5.312	15.247	76.639	15.247	60.988
38	24	26	278	676	3.370	676	2.704
381	196	178	1.839	7.329	35.977	7.329	29.316
384	199	217	2.363	5.887	30.009	5.887	23.548
100	59	70	710	1.195	6.394	1.195	4.780
16	8	12	122	160	889	160	640
521	297	307	3.281	6.027	32.627	6.027	30.135
14	8	10	108	194	1.020	194	970
211	120	108	1.144	2.672	14.134	2.672	13.360
191	103	111	1.183	2.078	11.363	2.078	10.390
77	52	62	662	838	4.736	838	4.190
25	9	13	138	218	1.191	218	1.090
3	5	3	46	27	183	27	135
300	183	247	2.589	2.563	15.214	2.563	—
1.961	1.217	1.685	—	—	—	—	16.575
7	4	7	78	70	421	70	—
47	25	45	—	—	—	—	443
293	179	240	2.511	2.488	14.770	2.488	—
1.914	1.192	1.640	—	—	—	—	16.102
—	—	—	—	5	23	5	—
—	—	—	—	—	—	—	30
3.815	2.021	2.183	23.124	75.790	353.299	75.790	213.199

TAV. 29 - Abitazioni non occupate per numero di stanze, motivo della non occupazione, tipo di fabbricato, figura giuridica del proprietario ed epoca di costruzione

MOTIVO DELLA NON OCCUPAZIONE — TIPO DI FABBRICATO — FIGURA GIURIDICA DEL PROPRIETARIO — EPOCA DI COSTRUZIONE	ABITAZIONI CON STANZE										TOTALE	
	1	2	3	4	5	6	7	8	9 e più		ABITAZIONI	STANZE
									ABITAZIONI	STANZE		
ABITAZIONI NON OCCUPATE	693	4.710	10.214	11.271	6.819	2.744	1.156	655	817	9.602	39.079	159.332
Motivo della non occupazione												
- Disponibile per la vendita o l'affitto	147	823	2.323	2.234	1.315	428	128	76	74	857	7.548	29.202
- Utilizzabile per vacanza	318	2.489	5.617	6.025	3.658	1.608	764	385	538	6.250	21.402	88.863
- Utilizzabile per lavoro	73	282	323	366	179	95	32	20	33	436	1.403	5.355
- Altro motivo	155	1.116	1.951	2.646	1.667	613	232	174	172	2.059	8.726	35.912
Tipo di fabbricato in cui è situata l'abitazione												
Utilizzato esclusivamente ad uso abitativo	500	3.722	8.881	9.645	5.881	2.318	960	520	645	7.606	33.072	134.966
- Con 1 abitazione	109	1.009	2.285	3.094	1.804	1.045	472	287	372	4.461	10.477	46.709
- Con 2 abitazioni	47	519	1.551	2.120	1.365	461	174	99	132	1.644	8.468	27.463
- Da 3 a 8 abitazioni	119	1.489	3.836	3.728	2.302	695	265	123	121	1.261	12.678	49.297
- Da 9 a 15 abitazioni	53	333	741	499	300	72	40	8	13	173	2.059	7.387
- Da 16 a 30 abitazioni	38	139	393	176	90	37	7	2	5	49	887	2.985
- Con 31 e più abitazioni	134	233	75	28	20	8	2	1	2	18	503	1.125
Utilizzato prevalentemente ad uso abitativo	93	441	689	924	645	234	135	74	121	1.423	3.356	14.327
- Con 1 abitazione	18	84	163	216	110	75	36	31	53	683	786	3.722
- Con 2 abitazioni	8	52	122	170	143	43	23	12	22	262	595	2.650
- Da 3 a 8 abitazioni	16	150	244	389	269	86	55	28	35	359	1.272	5.433
- Da 9 a 15 abitazioni	9	34	47	65	86	24	17	3	10	102	295	1.297
- Da 16 a 30 abitazioni	7	23	61	45	19	6	4	—	—	—	165	575
- Con 31 e più abitazioni	35	98	52	39	18	—	—	—	1	17	243	650
Utilizzato prevalentemente ad uso non abitativo	67	221	263	268	155	105	29	29	31	359	1.168	4.569
Rurale	33	326	381	434	138	87	32	32	20	214	1.483	5.470
Figura giuridica del proprietario												
- Persona fisica	614	4.457	9.629	10.985	6.521	2.665	1.110	633	753	8.649	37.367	152.433
- Imprese	70	185	234	107	95	39	19	8	8	131	765	2.607
- Cooperative edilizie a proprietà individuale e indivisa	2	3	9	10	40	2	5	2	5	56	78	394
- Stato, Regioni, Provincie, Comuni, IACP	2	37	75	91	120	22	6	5	20	284	378	1.763
- Enti previdenziali	—	—	2	4	3	—	—	—	—	—	9	37
- Altro proprietario	5	28	265	74	40	16	16	7	31	482	482	2.098
Epoca di costruzione												
Fino al 1945	199	2.155	3.935	4.340	2.045	1.078	421	311	396	4.755	14.880	60.557
- di cui utilizzabili per vacanza	64	868	1.789	1.883	972	487	229	143	216	2.622	6.651	27.850
1946-1971	128	764	2.558	3.625	2.702	1.026	457	218	304	3.536	11.782	51.975
- di cui utilizzabili per vacanza	54	411	1.198	2.094	1.650	722	354	168	244	2.823	6.893	32.057
Dopo il 1971	339	1.683	3.545	3.137	1.975	589	253	116	106	1.184	11.743	44.180
- di cui utilizzabili per vacanza	183	1.151	2.545	1.962	983	366	162	71	71	734	7.494	27.515
Epoca non indicata	27	108	176	169	97	51	25	10	11	127	674	2.620
- di cui utilizzabili per vacanza	17	59	85	86	53	33	19	5	7	71	364	1.441

TAV. 30 - Occupati per settore di attività economica, luogo di lavoro, tempo impiegato e mezzo utilizzato**A — AGRICOLTURA, CACCIA, FORESTE E PESCA**

LUOGO DI LAVORO — TEMPO IMPIEGATO (minuti)	MEZZO UTILIZZATO								TOTALE	di cui persone che hanno effettuato più di uno spostamento
	NESSUN MEZZO (a piedi)	FERROVIA, TRAM, METROPOLITANA, ALTRO MEZZO PUBBLICO SU ROTAIA	AUTOBUS, FILOBUS, CORRIERA, ALTRO MEZZO PUBBLICO SU GOMMA	AUTOBUS AZIENDALE	AUTO PRIVATA COME		MOTOCICLETTA, CICLOMOTORE, SCOOTER	ALTRO MEZZO		
					CONDUCENTE	TRASPORTATO				
STESSO COMUNE DI RESIDENZA	499	4	3	23	279	45	90	45	988	784
-Fino a 15	437	2	2	9	211	28	68	31	788	663
-Da 16 a 30	50	2	1	9	52	13	19	8	154	97
-Da 31 a 60	8	—	—	5	10	3	1	6	33	16
-Oltre 60	4	—	—	—	6	1	2	—	13	8
di cui nel Comune capoluogo										
-Fino a 15	39	—	—	4	33	5	15	5	101	86
-Da 16 a 30	4	—	—	—	6	1	3	2	16	12
-Da 31 a 60	—	—	—	—	1	—	—	—	1	—
-Oltre 60	—	—	—	—	—	—	—	—	—	—
ALTRO COMUNE DELLA STESSA PROVINCIA	9	7	21	68	142	30	22	2	301	112
-Fino a 15	5	1	5	4	59	11	14	2	101	63
-Da 16 a 30	2	2	10	29	64	10	7	—	124	34
-Da 31 a 60	1	3	3	35	14	5	1	—	62	9
-Oltre 60	1	1	3	—	5	4	—	—	14	6
di cui nel Comune capoluogo										
-Fino a 15	1	—	—	2	9	3	—	—	15	10
-Da 16 a 30	—	1	3	1	12	2	1	—	20	9
-Da 31 a 60	—	2	—	2	6	3	—	—	13	1
-Oltre 60	1	—	1	—	1	3	—	—	6	4
ALTRA PROVINCIA DELLA STESSA REGIONE	—	—	7	51	19	4	—	—	81	14
-Fino a 15	—	—	—	1	5	—	—	—	6	4
-Da 16 a 30	—	—	3	11	7	3	—	—	24	4
-Da 31 a 60	—	—	4	30	4	—	—	—	38	3
-Oltre 60	—	—	—	9	3	1	—	—	13	3
di cui nel Comune capoluogo										
-Fino a 15	—	—	—	—	—	—	—	—	—	—
-Da 16 a 30	—	—	—	—	—	—	—	—	—	—
-Da 31 a 60	—	—	—	—	—	—	—	—	—	—
-Oltre 60	—	—	—	—	1	1	—	—	2	1
PROVINCIE DI ALTRE REGIONI	1	—	—	—	5	—	—	—	6	3
-Fino a 15	1	—	—	—	1	—	—	—	2	2
-Da 16 a 30	—	—	—	—	2	—	—	—	2	—
-Da 31 a 60	—	—	—	—	2	—	—	—	2	1
-Oltre 60	—	—	—	—	—	—	—	—	—	—
di cui nel Comune capoluogo										
-Fino a 15	—	—	—	—	—	—	—	—	—	—
-Da 16 a 30	—	—	—	—	—	—	—	—	—	—
-Da 31 a 60	—	—	—	—	—	—	—	—	—	—
-Oltre 60	—	—	—	—	—	—	—	—	—	—
ESTERO	—	—	—	—	—	—	—	—	—	—
-Fino a 15	—	—	—	—	—	—	—	—	—	—
-Da 16 a 30	—	—	—	—	—	—	—	—	—	—
-Da 31 a 60	—	—	—	—	—	—	—	—	—	—
-Oltre 60	—	—	—	—	—	—	—	—	—	—
TOTALE	509	11	31	142	445	79	112	47	1.376	913

segue TAV. 30 — Occupati per settore di attività economica, luogo di lavoro, tempo impiegato e mezzo utilizzato

B — INDUSTRIE

LUOGO DI LAVORO — TEMPO IMPIEGATO (minuti)	MEZZO UTILIZZATO								TOTALE	di cui persone che hanno effettuato più di uno spostamento
	NESSUN MEZZO (a piedi)	FERROVIA, TRAM, METROPOLITANA, ALTRO MEZZO PUBBLICO SU ROTAIA	AUTOBUS, FILOBUS, CORRIERA, ALTRO MEZZO PUBBLICO SU GOMMA	AUTOBUS AZIENDALE	AUTO PRIVATA COME		MOTOCICLETTA, CICLOMOTORE, SCOOTER	ALTRO MEZZO		
					CONDUCENTE	TRASPORTATO				
STESSO COMUNE DI RESIDENZA	4.263	53	483	428	7.120	1.167	1.765	595	15.874	9.940
-Fino a 15	3.974	34	216	210	6.170	935	1.553	546	13.638	9.016
-Da 16 a 30	265	17	200	152	865	196	200	46	1.941	834
-Da 31 a 60	24	2	62	48	60	18	11	1	226	70
-Oltre 60	—	—	5	18	25	18	1	2	69	20
di cui nel Comune capoluogo										
-Fino a 15	279	11	91	29	822	94	183	50	1.559	994
-Da 16 a 30	35	1	146	47	294	50	58	5	636	228
-Da 31 a 60	7	1	48	8	16	5	2	1	88	26
-Oltre 60	—	—	3	—	4	1	—	1	9	3
ALTRIO COMUNE DELLA STESSA PROVINCIA	95	91	1.172	856	6.115	1.183	496	57	10.065	3.333
-Fino a 15	67	8	186	102	2.980	502	316	37	4.198	2.086
-Da 16 a 30	23	39	575	363	2.554	528	150	16	4.248	970
-Da 31 a 60	3	31	353	299	481	120	21	3	1.311	204
-Oltre 60	2	13	58	92	100	33	9	1	308	73
di cui nel Comune capoluogo										
-Fino a 15	5	3	16	12	132	23	15	3	209	89
-Da 16 a 30	2	16	147	142	285	66	12	—	670	108
-Da 31 a 60	—	8	116	131	81	18	3	1	358	48
-Oltre 60	—	5	23	29	27	7	5	1	97	18
ALTRA PROVINCIA DELLA STESSA REGIONE	2	24	20	31	181	26	21	3	308	111
-Fino a 15	1	—	3	5	64	9	13	—	95	63
-Da 16 a 30	—	1	8	6	47	10	4	—	76	24
-Da 31 a 60	1	8	7	15	47	5	2	1	86	10
-Oltre 60	—	15	2	5	23	2	2	2	51	14
di cui nel Comune capoluogo										
-Fino a 15	—	—	—	—	—	—	—	—	—	—
-Da 16 a 30	—	—	—	—	—	—	—	—	—	—
-Da 31 a 60	—	1	—	2	7	—	1	—	11	2
-Oltre 60	—	11	1	1	15	1	1	1	31	9
PROVINCIE DI ALTRE REGIONI	1	3	5	48	43	18	3	1	122	27
-Fino a 15	1	—	—	1	3	1	1	—	7	5
-Da 16 a 30	—	—	2	9	12	5	1	—	29	2
-Da 31 a 60	—	—	1	23	19	8	—	—	51	8
-Oltre 60	—	3	2	15	9	4	1	1	35	12
di cui nel Comune capoluogo										
-Fino a 15	—	—	—	—	—	—	—	—	—	—
-Da 16 a 30	—	—	—	—	—	—	—	—	—	—
-Da 31 a 60	—	—	—	3	3	—	—	—	6	2
-Oltre 60	—	3	1	4	2	2	—	1	13	5
ESTERO	—	—	—	—	1	—	—	—	1	—
-Fino a 15	—	—	—	—	—	—	—	—	—	—
-Da 16 a 30	—	—	—	—	—	—	—	—	—	—
-Da 31 a 60	—	—	—	—	—	—	—	—	—	—
-Oltre 60	—	—	—	—	1	—	—	—	1	—
TOTALE	4.361	171	1.680	1.363	13.460	2.394	2.285	656	26.370	13.411

segue TAV. 30 — Occupati per settore di attività economica, luogo di lavoro, tempo impiegato e mezzo utilizzato

C — ALTRE ATTIVITÀ

LUOGO DI LAVORO — TEMPO IMPIEGATO (minuti)	MEZZO UTILIZZATO								TOTALE	di cui persone che hanno effettuato più di uno spostamento
	NESSUN MEZZO (a piedi)	FERROVIA, TRAM, METROPOLITANA, ALTRO MEZZO PUBBLICO SU ROTAIA	AUTOBUS, FILOBUS, CORRIERA, ALTRO MEZZO PUBBLICO SU GOMMA	AUTOBUS AZIENDALE	AUTO PRIVATA COME		MOTOCICLETTA, CICLOMOTORE, SCOOTER	ALTRO MEZZO		
					CONDUCENTE	TRASPORTATO				
STESSO COMUNE DI RESIDENZA	8.576	64	815	71	8.142	851	854	651	20.024	12.600
-Fino a 15	7.851	33	439	46	7.241	711	767	572	17.660	11.381
-Da 16 a 30	683	22	330	20	827	132	84	74	2.172	1.148
-Da 31 a 60	33	4	42	4	50	7	1	3	144	47
-Oltre 60	9	5	4	1	24	1	2	2	48	24
di cui nel Comune capoluogo										
-Fino a 15	1.827	23	326	9	2.846	277	275	199	5.782	3.645
-Da 16 a 30	369	9	267	4	507	75	38	39	1.308	748
-Da 31 a 60	14	1	29	—	15	2	1	—	62	21
-Oltre 60	2	3	4	—	6	—	1	—	16	11
ALTRO COMUNE DELLA STESSA PROVINCIA	81	159	1.032	65	4.423	447	151	27	6.385	2.471
-Fino a 15	63	13	154	11	1.967	209	89	15	2.521	1.310
-Da 16 a 30	15	51	461	28	1.940	182	52	8	2.737	902
-Da 31 a 60	2	59	321	16	425	44	6	4	877	206
-Oltre 60	1	36	96	10	91	12	4	—	250	53
di cui nel Comune capoluogo										
-Fino a 15	5	5	31	2	306	31	6	4	390	219
-Da 16 a 30	1	35	184	7	585	39	7	1	859	347
-Da 31 a 60	1	38	160	8	122	12	2	2	345	105
-Oltre 60	—	10	33	5	28	4	2	—	82	22
ALTRA PROVINCIA DELLA STESSA REGIONE	1	54	8	4	128	4	5	—	204	60
-Fino a 15	—	—	1	—	34	1	4	—	40	23
-Da 16 a 30	1	2	2	1	33	3	1	—	43	6
-Da 31 a 60	—	10	3	1	33	—	—	—	47	12
-Oltre 60	—	42	2	2	28	—	—	—	74	19
di cui nel Comune capoluogo										
-Fino a 15	—	—	—	—	—	—	—	—	—	—
-Da 16 a 30	—	—	—	—	—	—	—	—	—	—
-Da 31 a 60	—	3	2	—	9	—	—	—	14	3
-Oltre 60	—	28	—	1	15	—	—	—	44	13
PROVINCIE DI ALTRE REGIONI	—	5	4	3	43	5	2	—	62	19
-Fino a 15	—	—	1	—	6	—	—	—	7	3
-Da 16 a 30	—	—	1	2	10	2	—	—	15	2
-Da 31 a 60	—	—	—	—	16	1	1	—	18	8
-Oltre 60	—	5	2	1	11	2	1	—	22	6
di cui nel Comune capoluogo										
-Fino a 15	—	—	—	—	—	—	—	—	—	—
-Da 16 a 30	—	—	—	—	—	—	—	—	—	—
-Da 31 a 60	—	—	—	—	5	—	—	—	5	4
-Oltre 60	—	3	1	—	5	1	1	—	11	3
ESTERO	—	—	—	—	—	—	—	—	—	—
-Fino a 15	—	—	—	—	—	—	—	—	—	—
-Da 16 a 30	—	—	—	—	—	—	—	—	—	—
-Da 31 a 60	—	—	—	—	—	—	—	—	—	—
-Oltre 60	—	—	—	—	—	—	—	—	—	—
TOTALE	8.658	282	1.859	143	12.736	1.307	1.012	678	26.675	15.150


segue TAV. 30 — Occupati per settore di attività economica, luogo di lavoro, tempo impiegato e mezzo utilizzato

D — TOTALE


LUOGO DI LAVORO — TEMPO IMPIEGATO (minuti)	MEZZO UTILIZZATO								TOTALE	di cui persone che hanno effettuato più di uno spostamento
	NESSUN MEZZO (a piedi)	FERROVIA, TRAM, METROPOLITANA, ALTRO MEZZO PUBBLICO SU ROTAIÀ	AUTOBUS, FILOBUS, CORRIERA, ALTRO MEZZO PUBBLICO SU GOMMA	AUTOBUS AZIENDALE	AUTO PRIVATA COME		MOTOCICLETTA, CICLOMOTORE, SCOOTER	ALTRO MEZZO		
					CONDUCENTE	TRASPORTATO				
STESSO COMUNE DI RESIDENZA	13.338	121	1.301	522	15.541	2.063	2.709	1.291	36.886	23.324
-Fino a 15	12.262	69	657	285	13.622	1.674	2.388	1.149	32.086	21.060
-Da 16 a 30	998	41	531	181	1.744	341	303	128	4.267	2.079
-Da 31 a 60	65	6	104	57	120	28	13	10	403	133
-Oltre 60	13	5	9	19	55	20	5	4	130	52
di cui nel Comune capoluogo										
-Fino a 15	2.145	34	417	42	3.701	378	473	254	7.442	4.725
-Da 16 a 30	408	10	413	51	807	126	99	46	1.960	988
-Da 31 a 60	21	2	77	8	32	7	3	1	151	47
-Oltre 60	2	3	7	—	10	1	1	1	25	14
ALTRA PROVINCIA DELLA STESSA PROVINCIA	185	257	2.225	989	10.680	1.660	669	86	16.751	5.916
-Fino a 15	135	22	345	117	5.006	722	419	54	6.820	3.459
-Da 16 a 30	40	92	1.046	420	4.558	720	209	24	7.109	1.906
-Da 31 a 60	6	93	677	350	920	169	28	7	2.250	419
-Oltre 60	4	50	157	102	196	49	13	1	572	132
di cui nel Comune capoluogo										
-Fino a 15	11	8	47	16	447	57	21	7	614	318
-Da 16 a 30	3	52	334	150	882	107	20	1	1.549	464
-Da 31 a 60	1	48	276	141	209	33	5	3	716	154
-Oltre 60	1	15	57	34	56	14	7	1	185	44
ALTRA PROVINCIA DELLA STESSA REGIONE	3	78	35	86	328	34	26	3	593	185
-Fino a 15	1	—	4	6	103	10	17	—	141	90
-Da 16 a 30	1	3	13	18	87	16	5	—	143	34
-Da 31 a 60	1	18	14	46	84	5	2	1	171	25
-Oltre 60	—	57	4	16	54	3	2	2	138	36
di cui nel Comune capoluogo										
-Fino a 15	—	—	—	—	—	—	—	—	—	—
-Da 16 a 30	—	—	—	—	—	—	—	—	—	—
-Da 31 a 60	—	4	2	2	16	—	1	—	25	5
-Oltre 60	—	39	1	2	31	2	1	1	77	23
PROVINCIE DI ALTRE REGIONI	2	8	9	51	91	23	5	1	190	49
-Fino a 15	2	—	1	1	10	1	1	—	16	10
-Da 16 a 30	—	—	3	11	24	7	1	—	46	4
-Da 31 a 60	—	—	1	23	37	9	1	—	71	17
-Oltre 60	—	8	4	16	20	6	2	1	57	18
di cui nel Comune capoluogo										
-Fino a 15	—	—	—	—	—	—	—	—	—	—
-Da 16 a 30	—	—	—	—	—	—	—	—	—	—
-Da 31 a 60	—	—	—	3	8	—	—	—	11	6
-Oltre 60	—	6	2	4	7	3	1	1	24	8
ESTERO	—	—	—	—	1	—	—	—	1	—
-Fino a 15	—	—	—	—	—	—	—	—	—	—
-Da 16 a 30	—	—	—	—	—	—	—	—	—	—
-Da 31 a 60	—	—	—	—	—	—	—	—	—	—
-Oltre 60	—	—	—	—	1	—	—	—	1	—
TOTALE	13.528	464	3.570	1.648	26.641	3.780	3.409	1.381	54.421	29.474

TAV. 31 - Studenti per luogo di studio, tempo impiegato e mezzo utilizzato

LUOGO DI STUDIO — TEMPO IMPIEGATO (minuti)	MEZZO UTILIZZATO								TOTALE	di cui persone che hanno effettuato più di uno spostamento
	NESSUN MEZZO (a piedi)	FERROVIA, TRAM, METROPOLITANA, ALTRO MEZZO PUBBLICO SU ROTAIA	AUTOBUS, FILOBUS, CORRIERA, ALTRO MEZZO PUBBLICO SU GOMMA	AUTOBUS SCOLASTICO	AUTO PRIVATA COME		MOTOCICLETTA, CICLOMOTORE, SCOOTER	ALTRO MEZZO		
					CONDUCENTE	TRASPORTATO				
STESSO COMUNE DI RESIDENZA	14.408	151	3.568	7.156	28	2.427	454	1.357	29.549	2.262
-Fino a 15	12.972	90	2.102	5.785	28	2.241	399	1.165	24.780	1.858
-Da 16 a 30	1.380	50	1.316	1.285	2	183	55	189	4.460	380
-Da 31 a 60	50	10	135	79	—	3	—	3	280	22
-Oltre 60	6	1	15	7	—	—	—	—	29	2
di cui nel Comune capoluogo										
-Fino a 15	2.743	31	859	447	11	705	157	223	5.176	363
-Da 16 a 30	438	22	738	221	2	89	32	42	1.584	139
-Da 31 a 60	15	4	63	15	—	—	—	—	97	14
-Oltre 60	—	—	—	—	—	—	—	—	—	—
ALTRA PROVINCIA DELLA STESSA PROVINCIA	105	420	4.577	741	30	367	96	30	6.366	706
-Fino a 15	79	53	595	318	11	238	72	21	1.387	136
-Da 16 a 30	24	141	2.139	320	14	100	16	6	2.760	328
-Da 31 a 60	2	169	1.523	81	5	21	4	3	1.808	188
-Oltre 60	—	57	320	22	—	8	4	—	411	54
di cui nel Comune capoluogo										
-Fino a 15	4	31	63	8	4	13	6	2	131	15
-Da 16 a 30	1	114	780	38	8	35	2	—	978	110
-Da 31 a 60	—	148	805	14	1	11	3	2	984	106
-Oltre 60	—	34	152	11	—	6	2	—	205	26
ALTRA PROVINCIA DELLA STESSA REGIONE	2	119	51	9	7	7	—	—	195	23
-Fino a 15	1	—	2	3	—	—	—	—	6	1
-Da 16 a 30	1	2	23	2	—	6	—	—	34	2
-Da 31 a 60	—	11	20	2	1	1	—	—	35	4
-Oltre 60	—	106	6	2	6	—	—	—	120	16
di cui nel Comune capoluogo										
-Fino a 15	—	—	—	—	—	—	—	—	—	—
-Da 16 a 30	—	—	—	—	—	—	—	—	—	—
-Da 31 a 60	—	2	1	—	—	1	—	—	4	1
-Oltre 60	—	81	2	—	5	—	—	—	88	14
PROVINCIE DI ALTRE REGIONI	—	5	7	6	1	1	2	—	22	3
-Fino a 15	—	—	—	—	—	—	—	—	—	—
-Da 16 a 30	—	—	1	4	—	1	1	—	7	1
-Da 31 a 60	—	—	2	1	—	—	—	—	3	1
-Oltre 60	—	5	4	1	1	—	1	—	12	1
di cui nel Comune capoluogo										
-Fino a 15	—	—	—	—	—	—	—	—	—	—
-Da 16 a 30	—	—	—	—	—	—	—	—	—	—
-Da 31 a 60	—	—	—	—	—	—	—	—	—	—
-Oltre 60	—	2	1	—	1	—	1	—	5	—
ESTERO	—	—	—	—	—	—	—	—	—	—
-Fino a 15	—	—	—	—	—	—	—	—	—	—
-Da 16 a 30	—	—	—	—	—	—	—	—	—	—
-Da 31 a 60	—	—	—	—	—	—	—	—	—	—
-Oltre 60	—	—	—	—	—	—	—	—	—	—
TOTALE	14.515	695	8.203	7.912	66	2.802	552	1.387	36.132	2.994



appendice



A — Tipologia completa delle famiglie

FAMIGLIA DI TIPO	CAPO FAMIGLIA	CONIUGE	FIGLIO/A	GENITORE	SUOCERO/A	GENERO NUORA	ALTRO PARENTE O AFFINE	ALTRA PERSONA CONVIVENTE	ADDETTI AI SERVIZI DELLA FAMIGLIA
A	x	—	—	—	—	—	—	⊗	⊗
B	x	x	—	—	—	—	—	⊗	⊗
C	C1	x	x	—	—	—	—	⊗	⊗
	C2	x(M)	—	x	—	—	—	⊗	⊗
	C3	x(F)	—	x	—	—	—	⊗	⊗
D ₁	D1.1	x	x	—	<input type="checkbox"/> <input type="checkbox"/>	⊗	⊗	⊗	⊗
	D1.2	x	x	—	—	<input type="checkbox"/> <input type="checkbox"/>	—	⊗	⊗
D ₂	D2.1	x	x	x	<input type="checkbox"/> <input type="checkbox"/>	⊗	⊗	⊗	⊗
	D2.2	x	x	x	—	<input type="checkbox"/> <input type="checkbox"/>	—	⊗	⊗
D ₃	D3.1	x(M)	—	x	<input type="checkbox"/> <input type="checkbox"/>	⊗	⊗	⊗	⊗
	D3.2	x(M)	—	x	—	<input type="checkbox"/> <input type="checkbox"/>	—	⊗	⊗
D ₄	D4.1	x(F)	—	x	<input type="checkbox"/> <input type="checkbox"/>	⊗	⊗	⊗	⊗
	D4.2	x(F)	—	x	—	<input type="checkbox"/> <input type="checkbox"/>	—	⊗	⊗
D5	x	—	—	x(M)(F)	⊗	⊗	—	⊗	⊗
D6	x	—	—	x(M)	⊗	⊗	—	⊗	⊗
D7	x	—	—	x(F)	⊗	⊗	—	⊗	⊗
D8	x	—	—	—	x(M)(F)	⊗	—	⊗	⊗
D9	Altri casi								

x = Componente presente

— = Componente assente

⊗ = Componente che può essere presente o assente

 = Componenti entrambi presenti o almeno uno dei due presenti

(M) = Maschio

(F) = Femmina

B — Confronto fra le classi di età ai censimenti demografici del 1951, 1961, 1971 e 1981

CLASSI DI ETÀ PER LE QUALI PUÒ ESSERE EFFETTUATO IL CONFRONTO	1951	1961	1971	1981
meno di 6 anni	fino a 6 anni	fino a 6	meno di 6	0-2 3-5
6-13	{ 6-10 10-14	6-14	{ 6-10 11-13	{ 6-10 11-13
14-20	{ 14-18 18-21	14-21	{ 14-18 19-20	{ 14-17 18 19-20
21-24	21-25	21-25	si ottiene sottraendo la classe 0-20 dalla classe 0-24	21-24
25-34	25-35	{ 25-30 30-35	{ 25-29 30-34	{ 25-29 30-34
35-44	35-45	{ 35-40 40-45	{ 35-39 40-44	{ 35-39 40-44
45-54	45-55	{ 45-50 50-55	{ 45-49 50-54	{ 45-49 50-54
55-59	55-60	55-60	55-59	55-59
60-64	60-65	60-65	60-64	60-64
65 e più	da 65 in poi	{ 65-70 70-75 oltre 75	{ 65-69 70-74 75 e più	{ 65-69 70-74 75 e più

C – Variazioni territoriali e di nome nelle circoscrizioni amministrative
(periodo: 25 ottobre 1971 - 24 ottobre 1981)

Comuni	Superficie e popolazione riferite al censimento del 24-10-1971 (Situazione prima della variazione)		V A R I A Z I O N I					Superficie e popolazione riferite al censimento del 24-10-1971 (Situazione dopo la variazione)		
	Superficie ha	Popolazione		Specie e relativo provvedimento	Superficie e popolazione oggetto della variazione			Superficie ha	Popolazione	
		residente	presente		Superficie ha	Popolazione			residente	presente
						residente	presente			

N E G A T I V O

D – Zone di territorio in contestazione tra Comuni

Zone di territorio in contestazione			Epoca della contestazione	Comuni interessati alla contestazione	Popolazione residente		Superficie Km ²	
Denominazione	Popolazione residente	Superficie Km ²			Totale	di cui in zona contestata	Totale	di cui in contestazione
Tra i Sass-Valparola	-	1,10	1981	Cortina D'Ampezzo Livinallongo dal Col di Lana	8.109	-	254,51	1,10
					1.576	-	99,78	-
Croda Castellone	-	0,07	1981	Pieve di Cadore Valle di Cadore	4.128	-	66,60	-
					2.140	-	41,32	0,07
I Campi	-	0,07	1981	Pieve di Cadore Valle di Cadore	4.128	-	66,60	-
					2.140	-	41,32	0,07
Monte Marmolada	-	2,79	1971	Rocca Pietore Canazei (TN)	1.772	-	76,30	2,79
					1.608	-	67,20	-
Lastoni di Formin	-	1,89	1981	San Vito di Cadore Cortina D'Ampezzo	1.497	-	61,61	1,89
					8.109	-	254,51	-
In Col	-	0,01	1981	Valle di Cadore Pieve di Cadore	2.140	-	41,32	-
					4.128	-	66,60	0,01

E — Categorie socio-professionali secondo la professione e la posizione nella professione

CATEGORIE SOCIO-PROFESSIONALI	CLASSI E CATEGORIE PROFESSIONALI (*)	POSIZIONI NELLA PROFESSIONE
01 Imprenditori e lavoratori in proprio nell'agricoltura, nella silvicoltura, nell'allevamento e nella pesca	3.11, 3.12, 3.13, 3.23, 3.3, 3.4	Imprenditori, lavoratori in proprio, coadiuvanti.
02 Altri lavoratori agricoli	3.14, 3.21, 3.22, 3.23, 3.24, 3.3, 3.4	Dirigenti, direttivi, impiegati, categorie intermedie, altri lavoratori dipendenti
03 Imprenditori e lavoratori in proprio nelle professioni liberali e affini	1.16, 1.17, 1.21, 1.22, 1.4, 1.5, 1.6, 1.71, 1.72, 1.73, 1.74, 1.75, 1.76, 1.77, 1.78, 1.8, 5.87, 8.31, 9.2	Liberi professionisti, lavoratori in proprio, coadiuvanti
04 Imprenditori nell'industria, nell'edilizia, nel commercio, nei trasporti e nei servizi	1.23, 1.24, 1.25, 1.26, 1.72, 1.73, 1.74, 1.75, 1.76, 2.11, 2.12, 2.13, 2.25, 7.1, 7.23, 7.24, 7.3, 8.41, 8.42, 9.1	Imprenditori, coadiuvanti
05 Lavoratori in proprio nell'industria, nell'edilizia, nel commercio, nei trasporti e nei servizi	1.23, 1.24, 1.25, 1.26, 2.25, 2.26, 2.28, 2.29, 2.31, 4.12, 4.14, 4.2, 4.3, 4.41, 4.42, 4.43, 4.44, 4.5, 4.6, 5.1, 5.22, 5.3, 5.4, 5.5, 5.6, 5.72, 5.74, 5.75, 5.76, 5.77, 5.78; 5.79, 5.81, 5.82, 5.84, 5.85, 5.86, 5.87, 5.88, 5.92, 6.11, 6.12, 6.13, 6.14, 6.15, 6.17, 6.18, 6.19, 6.22, 6.23, 6.24, 6.25, 6.32, 6.33, 6.34, 7.1, 7.22, 7.23, 7.24, 7.25, 7.3, 7.42, 7.43, 7.44, 7.45, 8.1, 8.23, 8.4; 8.51, 9.1, 9.3, 9.4, 9.51, 9.7.	Liberi professionisti, lavoratori in proprio, coadiuvanti.
06 Dirigenti industriali e commerciali, alti funzionari dell'apparato legislativo e della amministrazione statale	2.14, 2.15, 2.16, 2.17	Dirigenti, direttivi, impiegati
07 Lavoratori dipendenti nelle professioni liberali e affini	1.1, 1.21, 1.22, 1.3, 1.4, 1.51, 1.52, 1.6, 1.7, 1.8, 2.22, 5.87, 8.21, 8.31, 9.2	Dirigenti, direttivi, impiegati, categorie intermedie, altri lavoratori dipendenti

segue E – Categorie socio-professionali secondo la professione e la posizione nella professione

CATEGORIE SOCIO-PROFESSIONALI	CLASSI E CATEGORIE PROFESSIONALI (*)	POSIZIONI NELLA PROFESSIONE
08 Capi ufficio e responsabili di personale amministrativo, di addetti alle vendite e ai servizi; funzionari statali con responsabilità amministrative	1.23, 1.24, 1.25, 1.26, 2.21, 2.24, 2.25, 2.51, 2.52, 7.21, 7.41, 7.43, 8.33	Dirigenti, direttivi, impiegati
09 Personale amministrativo, addetto alle vendite e ai servizi	2.21, 2.23, 2.24, 2.26, 2.27, 2.28, 2.29, 2.3, 2.53, 2.54, 7.22, 7.23, 7.24, 7.25, 7.4, 9.3, 9.4, 9.51, 9.6, 9.7	Direttivi, impiegati, categorie intermedie, altri lavoratori dipendenti
10 Intermedi: capisquadra e sorveglianti di operai (dipendenti)	1.91, 1.92, 4.11, 4.12, 4.14, 4.2, 4.3, 4.4, 4.5, 4.6, 5.1, 5.2, 5.3, 5.4, 5.5, 5.6, 5.71, 5.72, 5.73, 5.74, 5.75, 5.77, 5.78, 5.79, 5.81, 5.82, 5.83, 5.84, 5.85, 5.86, 5.87, 5.9, 6.11, 6.21, 6.22, 6.23, 6.24, 6.25, 6.3, 8.11, 8.12, 8.13, 8.14, 8.15, 8.17, 8.23, 8.24	Dirigenti, direttivi, impiegati, categorie intermedie
11 Operai specializzati e qualificati (dipendenti)	1.92, 4.11, 4.12, 4.14, 4.2, 4.3, 4.4, 4.5, 4.6, 5.1, 5.2, 5.3, 5.4, 5.5, 5.6, 5.7, 5.8, 5.9, 6.12, 6.13, 6.14, 6.15, 6.16, 6.17, 6.2, 6.3, 8.1, 8.22, 8.23, 8.24, 8.31, 8.32, 8.43, 8.51	Capi operai; operai specializzati, qualificati, comuni; apprendisti, lavoratori a domicilio
12 Manovali (dipendenti)	4.13, 6.18, 6.19, 8.52, 9.52	Operai comuni
13 Forze armate (militari di carriera e militari in servizio di leva)	2.4	Dirigenti, direttivi, impiegati, graduati o militari di carriera
14 Persone economicamente attive non classificate altrove	9.9	Tutte le posizioni nella professione ad eccezione dei graduati o militari di carriera

(*) Cfr. Classificazione delle professioni (ISTAT, Metodi e Norme, Serie C, n. 9, maggio 1981).

F — Tavole disponibili**DATI COMUNALI**

- Tavola 1 — Popolazione residente attiva in condizione professionale per sesso, ramo di attività economica e posizione nella professione (analoga alla Tav. 9 comunale con analisi per ramo di attività economica).
- Tavola 2 — Popolazione residente attiva in condizione professionale, per sesso e ramo di attività economica (dati del 1981 classificati secondo i rami della classificazione delle attività economiche 1971).
- Tavola 3 — Popolazione residente occupata secondo il tipo di spostamento effettuato per raggiungere il luogo di lavoro.
- Tavola 4 — Popolazione residente che studia secondo il tipo di spostamento effettuato per raggiungere il luogo di studio.
- Tavola 5 — Popolazione residente che frequenta la scuola materna secondo il tipo di spostamento effettuato per raggiungere la scuola.
- Tavola 6 — Popolazione residente che frequenta corsi di formazione professionale secondo il tipo di spostamento effettuato per raggiungere il luogo di studio.
- Tavola 7 — Popolazione residente che lavora o studia secondo il tipo di spostamento effettuato per raggiungere il luogo di lavoro o di studio.
- Tavola 8 — Popolazione residente secondo il luogo di lavoro o di studio, il mezzo utilizzato, il tempo impiegato e l'orario di inizio del lavoro o delle lezioni.
- Tavola 9 — Stranieri residenti per sesso e stranieri temporaneamente presenti per sesso e motivo della presenza.
- Tavola 10 — Abitazioni in complesso (occupate e non occupate) secondo alcune caratteristiche del fabbricato nel quale sono situate.
- Tavola 11 — Abitazioni occupate in affitto o ad altro titolo secondo la figura giuridica del proprietario (analoga alla Tav. 20 comunale con analisi dettagliata della figura giuridica del proprietario).

DATI PROVINCIALI

- Tavola 12 — Popolazione residente per sesso, classe di età e luogo di nascita (analoga alla Tav. 3 provinciale con analisi del luogo di nascita per provincia).
- Tavola 13 — Popolazione residente temporaneamente assente, ricoverata in istituto di cura pubblico o privato, per sesso, classe di età e condizione.
- Tavola 14 — Famiglie residenti per condizione professionale o non professionale dei componenti e condizione del capo famiglia di censimento (analoga alla Tav. 18 provinciale con analisi della posizione nella professione del capo famiglia di censimento).
- Tavola 15 — Nuclei familiari costituiti da genitore con figlio/i secondo alcuni caratteri del genitore, il numero dei figli e l'età del figlio minore.
- Tavola 16 — Nuclei familiari costituiti da coniugi con o senza figli, secondo l'età dei coniugi, il numero e l'età dei figli.

- Tavola 17 — Nuclei familiari costituiti da coniugi con o senza figli, secondo la condizione dei coniugi, il numero e l'età dei figli.
- Tavola 18 — Nuclei familiari costituiti da coniugi con o senza figli, secondo la categoria socio-professionale dei coniugi, il numero e l'età dei figli.
- Tavola 19 — Nuclei familiari costituiti da coniugi con o senza figli, secondo il grado di istruzione dei coniugi, il numero e l'età dei figli.
- Tavola 20 — Abitazioni occupate per servizio installato e condizione del capo famiglia di censimento.
- Tavola 21 — Abitazioni occupate per classe di superficie, epoca di costruzione e numero di occupanti.
- Tavola 22 — Occupati per settore di attività economica, luogo di lavoro, tempo impiegato, mezzo utilizzato e orario di inizio del lavoro (analoga alla Tav. 30 provinciale con analisi dell'orario di inizio del lavoro).
- Tavola 23 — Studenti per grado di istruzione, luogo di studio, tempo impiegato, mezzo utilizzato e orario di inizio delle lezioni (analoga alla Tav. 31 provinciale con analisi dell'orario di inizio delle lezioni e del grado di istruzione degli studenti).



ISTITUTO CENTRALE DI STATISTICA

12° CENSIMENTO GENERALE DELLA POPOLAZIONE

25 ottobre 1981

(Legge 18 dicembre 1980, n. 864)

FOGLIO DI FAMIGLIA

A	Comune	B	SEZIONE DI CENSIMENTO	
	Provincia		N.	
		C		
		NUMERO D'ORDINE		
		Provvisorio	Definitivo	

D	FRAZIONE GEOGRAFICA	
	(leccera)	(denominazione)

E	TIPO DI LOCALITÀ	
	Centro abitato 1 <input type="checkbox"/>	(denominazione)
	Nucleo abitato 2 <input type="checkbox"/>	(denominazione)
	Case sparse 3 <input type="checkbox"/>	(denominazione)

DATI RIASSUNTIVI DEL FOGLIO DI FAMIGLIA						
ABITAZIONE (Sez. I)		PERSONE DELLA FAMIGLIA (Sez. II)				PERSONE TEMPORANEA- MENTE PRE- SENTI PRESSO LA FAMIGLIA (Sez. III)
Abitazione occupata <input type="checkbox"/>		M F				
Stanze <input type="text"/>		M	F	Totale	Tempora- neamente essenti	
Abitazione non occupata <input type="checkbox"/>		1	2	3	4	5
Stanze <input type="text"/>						
Altro tipo di alloggio <input type="checkbox"/>						
Famiglia in coabitazione <input type="checkbox"/>						
Famiglia senza abitazione <input type="checkbox"/>						

Data 1981

IL RILEVATORE

INDIRIZZO DELLA FAMIGLIA	
(via, piazza, località) N.	
Scala	Piano
Interno N.	Tel.

AVVERTENZE

Il modello va compilato, con riferimento al 25 ottobre 1981, dal capo famiglia (cioè da colui che è ritenuto tale dalla famiglia) o, se ciò non fosse possibile, da un'altra persona della famiglia, nelle seguenti parti:

- « Elenco delle persone della famiglia »
- Sezione I - Notizie sull'abitazione: quesiti da ⑤ a ⑬
- Sezione II - Notizie sulle persone della famiglia. Per ciascuna di esse deve essere compilato un « foglio individuale » rispettando l'ordine secondo il quale sono indicate nell'« Elenco » alla pagina seguente
- Sezione III - Notizie sulle persone temporaneamente presenti presso la famiglia il 25 ottobre 1981
- « Notizie riassuntive sulla famiglia » (contenute nei tre « quadri » delle ultime due pagine)

Per le domande seguite da quadratino occorre barrare così la risposta che fa al caso.

I riquadri in rosso non devono essere compilati dalla famiglia, ma dal rilevatore.

Le caselle in azzurro non devono essere compilate.

Per facilitare la compilazione delle singole parti del « Foglio di famiglia », vengono forniti alcuni chiarimenti nella GUIDA inserita nel foglio stesso.

OBLIGHI DI DENUNCIA E SEGRETEZZA DEI DATI FORNITI COL PRESENTE FOGLIO

L'obbligo di fornire le notizie richieste con il presente foglio è stabilito dall'art. 7 della legge 18 dicembre 1980, n. 864. Coloro che non forniscono le notizie richieste, ovvero le forniscono scientemente errate o incomplete, sono passibili, ai sensi dell'art. 18 del R.D.L. 27 maggio 1929, n. 1285, convertito nella legge 21 dicembre 1929, n. 2238, con le modifiche di cui all'art. 3 della legge 12 luglio 1961, n. 603, di una sanzione amministrativa fino a L. 80.000 che, in caso di recidiva, può essere aumentata fino a L. 800.000, senza pregiudizio delle sanzioni fissate dal codice penale.

L'art. 19 del citato Decreto-Legge n. 1285 1929 e successive modifiche stabilisce inoltre: « Le notizie che si raccolgono in occasione di inchieste ordinate dall'Istituto centrale di statistica, direttamente o a mezzo di Enti delegati, sono vincolate al più scrupoloso segreto d'ufficio e non possono essere rese note, per nessun titolo, se non in forma collettiva, in modo che non se ne possa fare alcun riferimento individuale ».

Coloro che, per ragioni del proprio ufficio, essendo venuti a conoscenza di notizie di carattere personale, le comunicano ad altri o se ne servono per scopi privati, sono passibili di una sanzione amministrativa fino a L. 120.000 elevabile, in caso di recidiva, fino a L. 800.000, senza pregiudizio delle pene in cui fossero incorsi per reati previsti dal codice penale.

ELENCO DELLE PERSONE DELLA FAMIGLIA

N. d'ordine	COGNOME E NOME (scrivere in stampatello)	RELAZIONE DI PARENTELA O DI CONVIVENZA CON IL CAPO FAMIGLIA
1	2	3
1		capo famiglia
2		
3		
4		
5		
6		
7		
8		
9		
10		
11		
12		

Nell'elenco a fianco devono essere indicati, per ciascun componente della famiglia, cognome, nome e relazione di parentela o di convivenza con il capo famiglia.

Al fini del censimento, per famiglia si intende un insieme di persone legate da vincoli di matrimonio, parentela, affinità, adozione, affiliazione, tutela o da vincoli affettivi, coabitanti ed aventi dimora abituale nello stesso Comune (anche se non sono ancora iscritte nell'anagrafe della popolazione del Comune medesimo), che normalmente provvedono al soddisfacimento dei loro bisogni mediante la messa in comune di tutto o parte del reddito di lavoro o patrimoniale da esse percepito.

Una famiglia può essere costituita anche di una sola persona che provvede in tutto o in parte con i propri mezzi di sussistenza al soddisfacimento dei bisogni individuali.

Sono considerate facenti parte della famiglia, come membri aggregati di essa, anche le persone che, a qualsiasi titolo, convivono abitualmente con la famiglia stessa.

Nell'elenare le singole persone della famiglia, deve essere scrupolosamente osservato il seguente ordine:

- capo famiglia ;
- coniuge ;
- figli non sposati (in ordine decrescente di età) ;
- figli sposati e loro familiari ;
- altri parenti o affini del capo famiglia (indicare a seconda dei casi : padre, fratello, suocero, zio, nipote, cognato, ecc.) ;
- altre persone conviventi ;
- addetti ai servizi della famiglia.

Per le donne coniugate o vedove scrivere prima il cognome da nubile, poi il nome ed infine il cognome del marito preceduto da « in » per le coniugate e « ved. » per le vedove.

Non devono essere elencate le persone temporaneamente presenti presso la famiglia ; ad esse è riservata infatti la Sezione III.

Data 1981

IL CAPO FAMIGLIA
(o chi per esso)

Sezione I - NOTIZIE SULL'ABITAZIONE

(da compilarsi a cura del rilevatore)

<p>1 SPECIE DI ALLOGGIO</p> <p>1.1 Abitazione occupata . . . 1 <input type="checkbox"/></p> <p>1.2 Altro tipo di alloggio :</p> <ul style="list-style-type: none"> — alloggio precario per le famiglie terremotate . . . 2 <input type="checkbox"/> — altro 3 <input type="checkbox"/> <p>1.3 Abitazione non occupata :</p> <ul style="list-style-type: none"> — disponibile per la vendita o l'affitto 4 <input type="checkbox"/> — utilizzabile per vacanza 5 <input type="checkbox"/> — utilizzabile per lavoro . 6 <input type="checkbox"/> — per altri motivi 7 <input type="checkbox"/> <p>QUALORA NELL'ABITAZIONE O NELL'ALTRO TIPO DI ALLOGGIO COABITINO PIÙ FAMIGLIE INDICARE IL NUMERO D'ORDINE DEL FOGLIO O DEI FOGLI CON I QUALI SONO STATE CENSITE</p> <table border="1" style="width: 100%; border-collapse: collapse; margin-top: 5px;"> <thead> <tr> <th colspan="2" style="text-align: center;">NUMERO D'ORDINE</th> </tr> <tr> <th style="width: 50%;">Provvisorio</th> <th style="width: 50%;">Definitivo</th> </tr> </thead> <tbody> <tr><td> </td><td> </td></tr> <tr><td> </td><td> </td></tr> <tr><td> </td><td> </td></tr> <tr><td> </td><td> </td></tr> <tr><td> </td><td> </td></tr> </tbody> </table>	NUMERO D'ORDINE		Provvisorio	Definitivo											<p>2 CARATTERISTICHE DEL FABBRICATO IN CUI È SITUATA L'ABITAZIONE</p> <p>2.1 Tipo di fabbricato:</p> <ul style="list-style-type: none"> — utilizzato esclusivamente ad uso abitativo . . . 1 <input type="checkbox"/> — utilizzato prevalentemente ad uso abitativo . . . 2 <input type="checkbox"/> — utilizzato prevalentemente ad uso non abitativo . . . 3 <input type="checkbox"/> — rurale 4 <input type="checkbox"/> <p>2.2 Indicare se il fabbricato è completamente separato da altre costruzioni: 1 <input type="checkbox"/> si 2 <input type="checkbox"/> no</p> <p>2.3 Tipo di costruzione :</p> <p>a) cemento armato</p> <ul style="list-style-type: none"> - a piano terra aperto 1 <input type="checkbox"/> - a piano terra chiuso con muratura 2 <input type="checkbox"/> <p>b) altro tipo 3 <input type="checkbox"/></p> <p>c) non individuato 4 <input type="checkbox"/></p> <p>2.4 Numero delle abitazioni del fabbricato (comprese le abitazioni non occupate):</p> <ul style="list-style-type: none"> — 1 abitazione 1 <input type="checkbox"/> — 2 abitazioni . . . 2 <input type="checkbox"/> — da 3 a 8 abitazioni 3 <input type="checkbox"/> — da 9 a 15 abitazioni . 4 <input type="checkbox"/> — da 16 a 30 abitazioni . . 5 <input type="checkbox"/> — 31 abitazioni e più 6 <input type="checkbox"/> 	<p>3 PIANO IN CUI È SITUATA L'ABITAZIONE</p> <div style="border: 1px solid black; width: 50px; height: 20px; margin: 0 auto;"></div>
NUMERO D'ORDINE																
Provvisorio	Definitivo															
<p>4 PROPRIETARIO DELL'ABITAZIONE</p> <ul style="list-style-type: none"> — Persona fisica 1 <input type="checkbox"/> — Impresa bancaria o assicuratrice 2 <input type="checkbox"/> — Altra Impresa (di costruzioni, immobiliare, industriale, commerciale, ecc.) 3 <input type="checkbox"/> — Cooperativa edilizia di abitazione: <ul style="list-style-type: none"> - a proprietà individuale 4 <input type="checkbox"/> - a proprietà indivisa . 5 <input type="checkbox"/> — Stato, Regione, Provincia, Comune 6 <input type="checkbox"/> — Enti previdenziali (INPS, INPDAI, ecc.) 7 <input type="checkbox"/> — Istituto Autonomo Case Popolari (I.A.C.P.) 8 <input type="checkbox"/> — Altro 9 <input type="checkbox"/> 																

<p>5 TITOLO DI GODIMENTO</p> <ul style="list-style-type: none"> — Proprietà, usufrutto o riscatto 1 <input type="checkbox"/> — Affitto o subaffitto . . . 2 <input type="checkbox"/> — Altro titolo 3 <input type="checkbox"/> 	<p>9 ACQUA POTABILE</p> <p>Indicare se l'abitazione:</p> <p>a) dispone di acqua corrente potabile di acquedotto:</p> <ul style="list-style-type: none"> — nell'interno dell'abitazione . . . 1 <input type="checkbox"/> — fuori dell'abitazione 2 <input type="checkbox"/> <p>b) dispone di acqua potabile di pozzo o cisterna . . . 3 <input type="checkbox"/></p> <p>c) non dispone di acqua potabile (né di acquedotto, né di pozzo o cisterna) 4 <input type="checkbox"/></p>	<p>12 ELETTRICITÀ</p> <p>Indicare se l'abitazione dispone di elettricità:</p> <p style="text-align: right;">1 <input type="checkbox"/> si 2 <input type="checkbox"/> no</p>
<p>6 EPOCA DI COSTRUZIONE O DI RICOSTRUZIONE</p> <ul style="list-style-type: none"> — prima del 1919 1 <input type="checkbox"/> — tra il 1919 e il 1945 2 <input type="checkbox"/> — tra il 1946 e il 1960 3 <input type="checkbox"/> — tra il 1961 e il 1971 . 4 <input type="checkbox"/> — tra il 1972 e il 1975 . . 5 <input type="checkbox"/> — tra il 1976 e il 1980 . . . 6 <input type="checkbox"/> — dopo il 1980 7 <input type="checkbox"/> 	<p>10 GABINETTO (W.C.)</p> <p>10.1 Indicare se l'abitazione:</p> <p>a) dispone di gabinetto nell'interno dell'abitazione:</p> <ul style="list-style-type: none"> — uno 1 <input type="checkbox"/> — due o più 2 <input type="checkbox"/> <p>b) dispone di gabinetto fuori dell'abitazione . . . 3 <input type="checkbox"/></p> <p>c) non dispone di gabinetto . . . 4 <input type="checkbox"/></p> <p>10.2 Se l'abitazione dispone di gabinetto, indicare se è fornito di impianto (cassetta, vaschetta, ecc.) per lo scarico dell'acqua:</p> <p style="text-align: right;">1 <input type="checkbox"/> si 2 <input type="checkbox"/> no</p>	<p>13 RISCALDAMENTO</p> <p>13.1 Indicare se l'abitazione:</p> <p>a) dispone di riscaldamento:</p> <ul style="list-style-type: none"> — fornito da impianto fisso centrale o autonomo . . . 1 <input type="checkbox"/> — fornito solo da apparecchi singoli (stufe, caminetti) che consentano il riscaldamento di tutte o della maggior parte delle stanze 2 <input type="checkbox"/> b) non dispone di impianto di riscaldamento né viene riscaldata con apparecchi singoli 3 <input type="checkbox"/> <p>13.2 Tipo di combustibile o di energia prevalentemente usato :</p> <div style="border: 1px solid black; padding: 5px; margin: 5px 0; text-align: center;"> <i>rispondere solo per le abitazioni occupate</i> </div> <ul style="list-style-type: none"> — combustibili liquidi (olio combustibile, gasolio, ecc.) . . . 1 <input type="checkbox"/> — combustibili solidi (carbone, legna, ecc.) 2 <input type="checkbox"/> — combustibili gassosi (gas di città, metano, ecc.) . 3 <input type="checkbox"/> — energia elettrica 4 <input type="checkbox"/> — altro 5 <input type="checkbox"/>
<p>7 STANZE</p> <ul style="list-style-type: none"> — Stanze adibite ad abitazione o promiscuamente anche ad altro uso N. <input style="width: 40px;" type="text"/> — Cucina (se ha caratteristiche di stanza) . . N. <input style="width: 40px;" type="text"/> — Stanze adibite esclusivamente ad altro uso (ufficio, studio professionale, laboratorio, ecc.) N. <input style="width: 40px;" type="text"/> 	<p>11 BAGNO</p> <p>Indicare se l'abitazione dispone di bagno (vasca e/o doccia):</p> <p style="text-align: right;">1 <input type="checkbox"/> si 2 <input type="checkbox"/> no</p>	
<p>8 SUPERFICIE</p> <p>Indicare la superficie in metri quadrati: (interi, senza decimali)</p> <div style="border: 1px solid black; width: 100px; height: 20px; margin: 0 auto;"></div>		

1 RELAZIONE DI PARENTELA O DI CONVIVENZA CON IL CAPO FAMIGLIA

ai fini del censimento per capo famiglia si intende chi è considerato tale dalla famiglia

- Capo famiglia 1
- Coniuge (marito, moglie) 2
- Figlio (figliastro, figlio adottivo) 3
- Genitore (padre, madre) 4
- Suocero/a 5
- Genero, nuora 6
- Altro parente o affine 7
- Altra persona convivente 8
- Addetto ai servizi della famiglia (domestico, collaboratore familiare, ecc.) 9

2 SESSO

Maschio 1 Femmina 2

3 LUOGO DI NASCITA

— Nel Comune di attuale dimora abituale (residenza) 1

— In altro Comune

..... (specificare il Comune) 2

..... (specificare la Provincia)

— All'estero

..... (specificare lo Stato estero) 3

4 DATA DI NASCITA

..... giorno mese anno

5 STATO CIVILE

- Celibe o nubile 1
- Coniugato 2
- Vedovo 3
- Separato legalmente 4
- Divorziato 5

6 CITTADINANZA

- Italiana 01
- Straniera
- (specificare)
- Nessuna (apolide) 99

7 LUOGO DI PRESENZA ALLA DATA DEL CENSIMENTO

7.1 Indicare se alla data del censimento la persona era presente nel Comune di dimora abituale (residenza):

1 si no

Precisare se la persona, pur essendo presente alla data del censimento nello stesso Comune di residenza, era eventualmente:

- ricoverata in un istituto di cura pubblico o privato (ospedale, clinica, ecc.) 2
- in altro luogo (convitto, caserma e simili) 3

7.2 Se alla data del censimento la persona era temporaneamente assente dal Comune di dimora abituale (residenza) indicare:

a) se si trovava:

- In altro Comune
- (specificare il Comune) 4
- (specificare la Provincia)
- all'estero
- (specificare lo Stato estero; per i membri di equipaggio indicare « imbarcato ») 5

b) il motivo della temporanea assenza:

- lavoro 1
- seguire familiari assenti per motivi di lavoro 2
- studio 3
- ricovero in istituto di cura pubblico o privato (ospedale, clinica, ecc.) 4
- altro (turismo, servizio di leva, ecc.) 5

8 LUOGO DI DIMORA ABITUALE (RESIDENZA) NEL L'OTTOBRE 1976

rispondere solo se la persona è nata prima del 24 ottobre 1976

- Nel Comune di attuale dimora abituale (residenza) 6
- In altro Comune
- (specificare il Comune)
- (specificare la Provincia)
- All'estero
- (specificare lo Stato estero)

9 ISTRUZIONE

rispondere solo se la persona è nata prima del 24 ottobre 1976

9.1 Indicare il titolo di studio più elevato conseguito:

- laurea
- (specificare)
- diploma
- (specificare)
- licenza di scuola media inferiore 60
- licenza elementare 70

9.2 Se non ha titoli di studio, indicare se sa leggere e scrivere: 80 si 90 no

9.3 Indicare se frequenta:

a) un corso regolare di studi (scuola elementare, media o secondaria superiore, università) 1 si 2 no

b) la scuola materna 1 si 2 no

9.4 Indicare se frequenta un corso di formazione professionale (*): 1 si 2 no

(* Per corso di formazione professionale si intende un corso che abbia tutti i seguenti requisiti: 1) durata non inferiore a tre mesi; 2) rilascio di un attestato; 3) utilizzazione per migliorare o adeguare la capacità professionale.

PERSONE DELLA FAMIGLIA
NELLA PERSONA N.

10 CONDIZIONE PROFESSIONALE O NON PROFESSIONALE NELLA SETTIMANA PRECEDENTE LA DATA DEL CENSIMENTO

rispondere solo se la persona è nata prima del 24 ottobre 1967

- 10.1 Indicare se la persona è :
- occupata 1
 - disoccupata alla ricerca di nuova occupazione 2
 - in cerca di prima occupazione 3
 - casalinga 4
 - studente 5
 - ritirata dal lavoro 6
 - in servizio di leva 7
 - in altra condizione 8

10.2 Indipendentemente dalla risposta fornita al punto 10.1, Indicare le ore lavorate nella settimana presso un datore di lavoro o nell'azienda familiare. N.

Se la persona è occupata o disoccupata rispondere ai punti 10.3, 10.4, 10.5 indicando :

10.3 La professione, arte o mestiere, esercitata :
.....
(specificare)

- 10.4 In quale modo esercita la professione, arte o mestiere:
- a) ALLE DIPENDENZE, COME:
- dirigente 01
 - appartenente alla carriera direttiva 02
 - impiegato 03
 - appartenente alle categorie speciali (intermedi) 04
 - capo operai. 05
 - operaio specializzato o qualificato 06
 - operaio comune (manovale, bracciante agricolo, ecc.) 07
 - altro lavoratore dipendente (uscieri, guardiano, bidello, ecc.) 08
 - apprendista 09
 - lavorante a domicilio per conto di imprese 10
 - graduato o militare di carriera delle FF.AA., o figura simile dei corpi di polizia e sicurezza interna 11

- b) IN CONTO PROPRIO, COME:
- imprenditore 12
 - libero professionista 13
 - lavoratore in proprio (coltivatore diretto, mezzadro, esercente di negozio, artigiano, ecc.) 14
 - coadiuvante 15
- Ha lavoratori retribuiti o apprendisti alle proprie dipendenze? 1 sì 2 no

10.5 Qual'è l'attività principale (o unica) dello stabilimento, azienda agricola, negozio, ufficio, ente, ecc., presso cui lavora :
.....
(specificare)

11 CONDIZIONE PROFESSIONALE O NON PROFESSIONALE NELL'OTTOBRE 1976

rispondere solo se la persona è nata prima del 24 ottobre 1962

- 11.1 Indicare se la persona era :
- occupata 1
 - disoccupata alla ricerca di nuova occupazione 2
 - in cerca di prima occupazione 3
 - casalinga 4
 - studente 5
 - in altra condizione 6

- 11.2 Se la persona era occupata Indicare :
- a) se lavorava : - alle dipendenze 1
- in conto proprio 2
- b) in quale settore :
- agricoltura, foreste, pesca 1
 - industria 2
 - commercio 3
 - altre attività 4

12 LUOGO DI STUDIO O DI LAVORO, TEMPO IMPIEGATO E MEZZO UTILIZZATO PER GLI SPOSTAMENTI

12.1 Indicare la denominazione e l'indirizzo del luogo di studio o di lavoro :

.....
(denominazione)

.....
(indirizzo: via, piazza, numero civico, località)

.....
(Comune e Provincia o Stato estero)

12.2 Indicare se la persona rientra giornalmente dal luogo di studio o di lavoro nella sua dimora abituale :
1 sì 2 no

12.3 In caso di risposta affermativa, se la persona si è recata mercoledì ultimo scorso al luogo di studio o di lavoro precisato al punto 12.1, Indicare :

- a) In quale delle seguenti fasce orarie hanno avuto inizio le lezioni o il lavoro:
- 7,15 - 7,44 1
 - 7,45 - 8,14 2
 - 8,15 - 8,44 3
 - 8,45 - 9,15 4
 - altro orario 5

b) se si è recata più di una volta al luogo di studio o di lavoro 1 sì 2 no

- c) il tempo impiegato per recarsi una sola volta (solo andata) da casa al luogo di studio o di lavoro:
- fino a 15 minuti 1
 - da 16 a 30 minuti 2
 - da 31 a 60 minuti 3
 - oltre 60 minuti 4

- d) il mezzo di trasporto utilizzato per compiere il tratto più lungo (in termini di distanza e non di tempo) del tragitto casa/luogo di studio o di lavoro :
- nessun mezzo (a piedi) 1
 - ferrovia, tram, metropolitana o altro mezzo pubblico (es.: funicolare) su rotaia. 2
 - autobus, filobus, corriera o altro mezzo pubblico (es.: taxi) su gomma 3
 - autobus aziendale o scolastico. 4
 - auto privata (come conducente) 5
 - auto privata (come trasportato) 6
 - motocicletta, ciclomotore, scooter (come conducente o trasportato) 7
 - altro mezzo (bicicletta, battello, funivia, ecc.) 8

**Sezione III - NOTIZIE SULLE PERSONE
TEMPORANEAMENTE PRESENTI PRESSO LA FAMIGLIA
IL 25 OTTOBRE 1981**

PERSONA N. 1	PERSONA N. 2	PERSONA N. 3
① SESSO — Maschio 1 <input type="checkbox"/> — Femmina 2 <input type="checkbox"/>	① SESSO — Maschio 1 <input type="checkbox"/> — Femmina 2 <input type="checkbox"/>	① SESSO — Maschio 1 <input type="checkbox"/> — Femmina 2 <input type="checkbox"/>
② DATA DI NASCITA _____ <small>(giorno) (mese) (anno)</small>	② DATA DI NASCITA _____ <small>(giorno) (mese) (anno)</small>	② DATA DI NASCITA _____ <small>(giorno) (mese) (anno)</small>
③ STATO CIVILE — Celibe o nubile . 1 <input type="checkbox"/> — Coniugato 2 <input type="checkbox"/> — Vedovo 3 <input type="checkbox"/> — Separato legalmente . . . 4 <input type="checkbox"/> — Divorziato 5 <input type="checkbox"/>	③ STATO CIVILE — Celibe o nubile . 1 <input type="checkbox"/> — Coniugato 2 <input type="checkbox"/> — Vedovo 3 <input type="checkbox"/> — Separato legalmente . . . 4 <input type="checkbox"/> — Divorziato 5 <input type="checkbox"/>	③ STATO CIVILE — Celibe o nubile . 1 <input type="checkbox"/> — Coniugato 2 <input type="checkbox"/> — Vedovo 3 <input type="checkbox"/> — Separato legalmente . . . 4 <input type="checkbox"/> — Divorziato 5 <input type="checkbox"/>
④ CITTADINANZA — Italiana 01 <input type="checkbox"/> — Straniera _____ <small>(specificare)</small> — Nessuna (apolide) 99 <input type="checkbox"/>	④ CITTADINANZA — Italiana 01 <input type="checkbox"/> — Straniera _____ <small>(specificare)</small> — Nessuna (apolide) 99 <input type="checkbox"/>	④ CITTADINANZA — Italiana 01 <input type="checkbox"/> — Straniera _____ <small>(specificare)</small> — Nessuna (apolide) 99 <input type="checkbox"/>
⑤ MOTIVO DELLA TEMPORANEA PRESENZA — Lavoro 1 <input type="checkbox"/> — Altro 2 <input type="checkbox"/>	⑤ MOTIVO DELLA TEMPORANEA PRESENZA — Lavoro 1 <input type="checkbox"/> — Altro 2 <input type="checkbox"/>	⑤ MOTIVO DELLA TEMPORANEA PRESENZA — Lavoro 1 <input type="checkbox"/> — Altro 2 <input type="checkbox"/>

