

12°

censimento generale
della popolazione

25 ottobre 1981

Volume II

**dati sulle caratteristiche strutturali
della popolazione e delle abitazioni**

Tomo I - Fascicoli provinciali

22 - TRENTO

ISTITUTO CENTRALE DI STATISTICA	
UFF. REGIONALE per la CAMPANIA	
PUBBLICITÀ	
Prot. 170	ics.
Napoli 2h-1-19.84	



istat

Istituto Centrale di Statistica

roma 1983

indice

CARTA PLANIMETRICA

Tabelle sinottiche

Caratteri considerati nelle tavole comunali	pag.	X
Caratteri considerati nelle tavole provinciali	»	XII

Introduzione .

1. Premessa	»	XV
2. Definizioni	»	XVI
Famiglia (pag. XVI) - Convivenza (pag. XVII) - Popolazione residente (pag. XVIII) - Popolazione presente (pag. XVIII) - Età (pag. XVIII) - Grado di istruzione (pag. XIX) - Condizione professionale o non professionale (pag. XX) - Professione (pag. XXI) - Posizione nella professione (pag. XXII) - Ramo di attività economica (pag. XXIII) - Abitazione, stanza, altro tipo di alloggio (pag. XXIV) - Fabbricato (pag. XXV)		
3. Avvertenze alle tavole	»	XXV
Tavole comunali (pag. XXV) - Tavole provinciali (pag. XXVII)		
4. Diffusione dei dati	»	XXVIII
5. Qualità dei dati	»	XXVIII

Parte prima - dati comunali

Tavola 1	— Superficie territoriale e densità — Popolazione residente e popolazione presente, per sesso	pag.	1
Tavola 2	— Popolazione residente temporaneamente assente per sesso, luogo di presenza e motivo dell'assenza	»	4
Tavola 3	— Popolazione residente per sesso e stato civile	»	7
Tavola 4	— Popolazione residente per sesso e classe di età		
	A — Totale	»	10
	B — Maschi	»	16
	C — Femmine	»	22
Tavola 5	— Popolazione residente in età da 6 anni in poi per sesso e grado di istruzione	»	28
Tavola 6	— Popolazione residente che frequenta corsi regolari di studio e/o corsi di formazione professionale, per sesso e classe di età	»	34
Tavola 7	— Popolazione residente attiva e non attiva per sesso		
	A — Totale	»	40
	B — Maschi	»	44
Tavola 8	— Popolazione residente attiva in condizione professionale, per sesso e ramo di attività economica		
	A — Totale	»	46
	B — Maschi	»	52
	C — Femmine	»	58
Tavola 9	— Popolazione residente attiva in condizione professionale, per sesso, settore di attività economica e posizione nella professione		
	A — Totale	»	64
	B — Agricoltura, caccia, foreste e pesca	»	67
	C — Industrie	»	70
	D — Altre attività	»	73
Tavola 10	— Popolazione residente attiva in condizione professionale, per sesso, classe di età e settore di attività economica		
	A — Totale	»	76
	B — Maschi	»	82
	C — Femmine	»	88
Tavola 11	— Popolazione residente non attiva per sesso, classe di età e condizione non professionale	»	94
Tavola 12	— Popolazione residente che rientra giornalmente nella propria dimora abituale, secondo il luogo di lavoro o di studio	»	100
Tavola 13	— Famiglie residenti per ampiezza della famiglia	»	103
Tavola 14	— Famiglie residenti secondo la tipologia della famiglia	»	106
Tavola 15	— Abitazioni in complesso (occupate e non occupate); altri tipi di alloggio	»	112
Tavola 16	— Abitazioni occupate per titolo di godimento	»	118
Tavola 17	— Abitazioni occupate per epoca di costruzione	»	124
Tavola 18	— Abitazioni occupate per numero di stanze	»	130
Tavola 19	— Abitazioni occupate per servizio installato	»	136

Tavola 20 — Abitazioni occupate per figura giuridica del proprietario e titolo di godimento	pag.	142
Tavola 21 — Abitazioni non occupate per motivo della non occupazione	»	148
Tavola 22 — Abitazioni non occupate per servizio installato	»	151
Tavola 23 — Abitazioni non occupate per figura giuridica del proprietario	»	154

Parte seconda - dati provinciali


Tavola 1 — Popolazione residente per singolo anno di età, sesso e stato civile	»	160
Tavola 2 — Popolazione presente per singolo anno di età, sesso e stato civile	»	162
Tavola 3 — Popolazione residente per sesso, classe di età e luogo di nascita	»	164
Tavola 4 — Popolazione residente in età da 6 anni in poi per grado di istruzione, sesso, classe di età, condizione professionale o non professionale	»	165
Tavola 5 — Popolazione residente attiva e non attiva per sesso e classe di età, attiva per ramo di attività economica e posizione nella professione; non attiva per condizione non professionale	»	166
Tavola 6 — Popolazione residente attiva e non attiva per sesso e stato civile; attiva per ramo di attività economica e posizione nella professione; non attiva per condizione non professionale	»	168
Tavola 7 — Popolazione residente attiva in condizione professionale per sesso, posizione nella professione, ramo e classe di attività economica	»	170
Tavola 8 — Popolazione residente attiva in condizione professionale per sesso e professione	»	172
Tavola 9 — Popolazione residente attiva in condizione professionale per sesso e categoria socio-professionale	»	176
Tavola 10 — Popolazione residente occupata per ramo di attività economica, ore lavorate e posizione nella professione	»	177
Tavola 11 — Popolazione residente in età da 14 anni in poi non occupata, per sesso e numero di ore lavorate	»	177
Tavola 12 — Popolazione residente in età da 19 anni in poi per sesso, luogo di residenza nel 1976, condizione nel 1976 e nel 1981	»	178
Tavola 13 — Stranieri residenti per classe di età e sesso; condizione professionale per settore di attività economica e posizione nella professione; condizione non professionale	»	180
Tavola 14 — Famiglie residenti per ampiezza e tipo della famiglia	»	181
Tavola 15 — Famiglie residenti con almeno un nucleo familiare, per tipo del nucleo e ampiezza della famiglia	»	182
Tavola 16 — Famiglie residenti per tipo di famiglia e di componenti	»	182
Tavola 17 — Famiglie residenti per ampiezza, stato civile, classe di età e sesso del capo famiglia di censimento		
A — Totale	»	183
B — Maschi	»	184
C — Femmine	»	185

Tavola 18	— Famiglie residenti per condizione professionale o non professionale dei componenti e condizione del capo famiglia di censimento	pag. 186
Tavola 19	— Famiglie residenti per ampiezza e numero di componenti (occupati, in età inferiore a 6 anni, in età di 60 anni e più, in età di 75 anni e più)	» 186
Tavola 20	— Famiglie residenti per ampiezza e specie di alloggio in cui dimorano	» 187
Tavola 21	— Famiglie residenti per tipo della famiglia e numero di figli conviventi	» 188
Tavola 22	— Convivenze e componenti permanenti, attivi e non attivi, per specie della convivenza	» 188
Tavola 23	— Convivenze secondo il numero di componenti presenti per sesso e specie della convivenza	» 188
Tavola 24	— Abitazioni occupate per numero di occupanti, numero di stanze e titolo di godimento	» 190
Tavola 25	— Abitazioni occupate per numero di stanze, numero di famiglie, figura giuridica del proprietario, epoca di costruzione e titolo di godimento, numero di servizi installati	» 192
Tavola 26	— Abitazioni occupate per tipo di fabbricato, numero di stanze, epoca di costruzione, servizi installati	» 194
Tavola 27	— Abitazioni occupate per servizi installati, numero di occupanti, numero di stanze, titolo di godimento, figura giuridica del proprietario ed epoca di costruzione	» 196
Tavola 28	— Abitazioni occupate per numero di stanze e numero dei componenti delle famiglie secondo la condizione occupazionale	» 198
Tavola 29	— Abitazioni non occupate per numero di stanze, motivo della non occupazione, tipo di fabbricato, figura giuridica del proprietario ed epoca di costruzione	» 200
Tavola 30	— Occupati per settore di attività economica, luogo di lavoro, tempo impiegato e mezzo utilizzato	
	A — Agricoltura, caccia, foreste e pesca	» 201
	B — Industrie	» 202
	C — Altre attività	» 203
	D — Totale	» 204
Tavola 31	— Studenti per luogo di studio, tempo impiegato e mezzo utilizzato	» 205

Appendice

- A — Tipologia completa delle famiglie
 - B — Confronto tra le classi di età ai censimenti demografici del 1951, 1961, 1971 e 1981.
 - C — Variazioni territoriali e di nome nelle circoscrizioni amministrative (periodo: 25 ottobre 1971 - 24 ottobre 1981)
 - D — Zone di territorio in contestazione tra Comuni
 - E — Categorie socio-professionali secondo la professione e la posizione nella professione.
 - F — Tavole disponibili
- Tracciati records
 Fac simile del *Foglio di famiglia*.

tabelle
sinottiche



introduzione

1. — PREMESSA

Il 12° Censimento generale della popolazione e il Censimento generale delle abitazioni sono stati effettuati con riferimento alla data del 25 ottobre 1981, in attuazione della legge 18 dicembre 1980, n. 864 e del relativo regolamento di esecuzione (D.P.R. 28 settembre 1981, n. 542).

Il piano della rilevazione è stato predisposto sulla base delle proposte formulate da un'apposita Commissione di studio istituita presso l'Istituto Centrale di Statistica della quale hanno fatto parte docenti universitari e rappresentanti di Amministrazioni Pubbliche, nonché di vari Enti interessati all'utilizzazione dei dati censuari.

Il piano di pubblicazione, modificato rispetto al 1971, in particolare, per quanto riguarda la disponibilità dei risultati in funzione delle diverse aggregazioni territoriali, si articola nel modo seguente:

Volume I — Primi risultati provinciali e comunali sulla popolazione e sulle abitazioni (Dati provvisori) (Maggio 1982)

Volume II — Dati sulle caratteristiche strutturali della popolazione e delle abitazioni

Tomo 1 — Fascicoli provinciali (95 fascicoli)

Tomo 2 — Fascicoli regionali (20 fascicoli)

Tomo 3 — Fascicolo nazionale

Volume III — Popolazione delle frazioni geografiche e delle località abitate dei Comuni (20 fascicoli regionali e 1 fascicolo nazionale).

Volume IV — Atti del censimento.

Un apposito volume riporta i dati sulla popolazione residente legale dei singoli Comuni, un altro infine sarà dedicato ad una relazione illustrativa ed interpretativa dei risultati censuari.

Il presente fascicolo consta di due parti:

Parte prima: 23 tavole con dati riferiti ai singoli Comuni della Provincia;

Parte seconda: 31 tavole, con dati riguardanti l'incrocio dei caratteri considerati, elaborate a livello provinciale.

Qui di seguito vengono riportate ed illustrate le definizioni dei caratteri ai quali si riferiscono i dati contenuti nel fascicolo; allo scopo di assicurare una esatta interpretazione dei dati stessi vengono inoltre fornite avvertenze specifiche per alcune tavole, nonché talune indicazioni sugli ulteriori canali di accesso all'informazione censuaria e sulla qualità dei risultati.

Per una più completa conoscenza delle modalità tecniche seguite per l'esecuzione del censimento, vedasi il fascicolo dell'Istituto Centrale di Statistica - 12° Censimento della popolazione e 6° Censimento dell'industria, del commercio, dei servizi e dell'artigianato, 25-26 ottobre 1981, *Disposizioni e istruzioni per gli Organi periferici*, Roma 1981.

La denominazione e le circoscrizioni territoriali dei Comuni, delle Province e delle Regioni fanno riferimento alla situazione esistente alla data del 25 ottobre 1981 (Cfr. Istituto Centrale di Statistica - *Elenco dei Comuni al 25 ottobre 1981*, Roma 1982).

2. — DEFINIZIONI

FAMIGLIA

Ai fini del censimento, per famiglia s'intende un insieme di persone legate da vincoli di matrimonio, parentela, affinità, adozione, affiliazione, tutela o da vincoli affettivi, coabitanti ed aventi dimora abituale nello stesso Comune, che normalmente provvedono al soddisfacimento dei loro bisogni mediante la messa in comune di tutto o parte del reddito di lavoro o patrimoniale da esse percepito.

Una famiglia può essere costituita anche di una sola persona la quale provvede in tutto o in parte con i propri mezzi di sussistenza al soddisfacimento dei bisogni individuali.

Sono considerate facenti parte della famiglia, come membri aggregati di essa, anche le persone addette ai servizi domestici, nonché le altre persone che, a qualsiasi titolo, convivono abitualmente con la famiglia stessa.

Ai fini del censimento, si considera **capo famiglia** colui che è ritenuto tale dalla famiglia. Questa definizione differisce da quella utilizzata nei censimenti del 1961 e 1971 a seguito delle innovazioni legislative in materia di diritto di famiglia.

Per la classificazione delle famiglie è stata adottata, analogamente agli spogli effettuati in occasione dei censimenti del 1961 e 1971, la seguente tipologia:

- Famiglie di Tipo A, *se composte di solo capo famiglia* (con o senza membri aggregati);
- Famiglie di Tipo B, *se composte di capo famiglia e coniuge* (con o senza membri aggregati);

- Famiglie di Tipo C, *se composte di capo famiglia, coniuge e figli* (con o senza membri aggregati). Sono considerate di tipo C anche le famiglie in cui manca il coniuge, cioè composte di capo famiglia e figli (con o senza membri aggregati);
- Famiglie di Tipo D, *se composte di capo famiglia, coniuge, figli, ascendenti e/o altri parenti* (con o senza membri aggregati). Sono considerate di tipo D anche le famiglie composte di: capo famiglia, figli, ascendenti e/o altri parenti; capo famiglia, coniuge, ascendenti e/o altri parenti; capo famiglia, ascendenti e/o altri parenti.

Per una migliore conoscenza delle strutture familiari, si è provveduto ad analizzare più in profondità le famiglie di tipo C e di tipo D, individuando al loro interno gruppi ulteriori di famiglie, pervenendo così ad una tipologia più articolata (cfr. Tavola provinciale n. 14). Il contenuto dei singoli gruppi è reso esplicito in Appendice (punto A).

Questa tipologia è stata concepita in funzione dell'obiettivo di procedere, per quanto possibile, all'individuazione dei nuclei familiari.

Per **nucleo familiare** s'intende la coppia sposata senza figli o con uno o più figli mai sposati, nonché un solo genitore con uno o più figli mai sposati.

Si possono quindi avere i seguenti quattro tipi di nuclei familiari:

- coniugi senza figli o con figli tutti non celibi o nubili;
- coniugi con almeno un figlio mai sposato;
- padre con almeno un figlio mai sposato;
- madre con almeno un figlio mai sposato.

In questo fascicolo risultano enucleate le famiglie con almeno un nucleo familiare (cfr. Tavola provinciale n. 15) in quanto non è stato possibile provvedere ad un accertamento esaustivo dei nuclei familiari sia per l'assenza sul *Foglio di famiglia* di quesiti specifici o di notizie comunque indispensabili, sia perché si è rinunciato ad ulteriori esplorazioni che pure in qualche caso avrebbero consentito l'individuazione di altri nuclei.

Si è del parere, comunque, che i citati criteri di spoglio — peraltro applicati all'universo delle famiglie e non ad un campione come generalmente praticato negli altri Paesi — assicurino risultati pienamente soddisfacenti, tenuto anche conto che — stando alle risultanze di uno spoglio campionario condotto sulla base dei dati censuari del 1971 (cfr. Istituto Centrale di Statistica — *Indagine sui nuclei familiari*, Collana d'informazioni, n. 6 del 1982) — le famiglie mononucleari rappresentano il 97% circa delle famiglie con due o più componenti.

CONVIVENZA

Ai fini del censimento, per convivenza s'intende un insieme di persone che, senza essere legate da vincoli di matrimonio, parentela, affinità e simili, conducono vita in comune per motivi religiosi, di cura, di assistenza, militari, di pena, e simili.

Sono considerate facenti parte della convivenza anche le persone addette alla convivenza stessa per ragioni d'impiego o di lavoro e che vi convivono abitualmente, purché non costituiscano famiglia a sé stante.

POPOLAZIONE RESIDENTE

La popolazione residente di ciascun Comune è costituita dalle persone aventi dimora abituale nel Comune e ivi presenti alla data del censimento e dalle persone aventi anch'esse dimora abituale nel Comune, ma che alla data del censimento risultavano assenti per uno dei seguenti motivi:

- emigrazione in altro Comune o all'estero, nel caso si tratti di emigrazione per l'esercizio di occupazioni stagionali o temporanee;
- servizio di leva, di richiamo alle armi, di volontariato;
- istruzione, noviziato religioso;
- ricovero in istituti di cura, di qualsiasi natura, purché la permanenza nel Comune di temporanea presenza non superi i due anni;
- detenzione in attesa di giudizio, condanna inferiore a cinque anni, obbligo di soggiorno per misura di prevenzione, rieducazione, purché la permanenza nel Comune di temporanea presenza non superi i cinque anni;
- affari, turismo, breve cura, e simili;
- servizio statale all'estero;
- missione fuori sede, compresa la frequenza di corsi di qualificazione o aggiornamento professionali, nonché di avanzamento;
- imbarco su navi della marina militare e mercantile.

È il caso di precisare, sulla base della predetta definizione, che a livello provinciale la popolazione residente temporaneamente assente risulta dalla somma dei dati comunali e pertanto comprende anche le persone temporaneamente assenti da un Comune della Provincia che alla data del censimento erano temporaneamente presenti in un altro Comune della Provincia stessa.

La popolazione residente, a norma dell'art. 2 del D.P.R. 542 del 28 settembre 1981, è considerata popolazione legale. Il relativo ammontare, per Comuni, Provincie e Stato è pubblicato sulla Gazzetta Ufficiale n. 95, del 7 aprile 1983, Supplemento ordinario n. 17.

POPOLAZIONE PRESENTE

La popolazione presente di ciascun Comune è costituita dalle persone presenti nel Comune alla data del censimento ed aventi in esso dimora abituale, nonché dalle persone temporaneamente presenti nel Comune alla data del censimento, ma aventi abituale dimora in altro Comune o all'estero.

ETÀ

L'età è computata in anni compiuti. Così ad esempio:

- 0 anni: dalla nascita al giorno precedente il 1° compleanno;
- 1 anno: dal giorno del 1° compleanno al giorno precedente il 2° compleanno;
- meno di 5 anni: dalla nascita al giorno precedente il 5° compleanno;
- da 5 a 9 anni: dal giorno del 5° compleanno al giorno precedente il 10° compleanno.

Poiché tale criterio è stato reintrodotta in occasione del censimento demografico del 1971, al fine di rendere più agevoli i confronti temporali, si forniscono in Appendice (punto B) indicazioni utili per la ricostruzione delle classi di età per le quali può essere effettuato il confronto dei dati comunali.

GRADO DI ISTRUZIONE

Si riferisce al più alto titolo di studio conseguito in qualsiasi scuola (pubblica o privata, italiana o straniera, anche all'estero) e non alla più alta classe o al più alto corso frequentato con successo.

Laureati	coloro che, avendo seguito un corso completo di studi universitari (della durata minima di quattro anni), hanno conseguito un diploma di laurea.
Diplomati	coloro che hanno conseguito un diploma di maturità o di abilitazione di scuola secondaria di secondo grado. Con tale voce sono altresì indicate le persone che hanno conseguito una abilitazione specifica dopo un corso di studi universitari della durata inferiore a quattro anni (diploma di statistica, di vigilanza alle scuole elementari, ISEF, ecc.).
Forniti di licenza media inferiore	coloro che hanno conseguito una licenza di scuola secondaria di primo grado che consenta l'accesso alle scuole secondarie di secondo grado.
Forniti di licenza elementare	coloro che hanno conseguito la licenza elementare o il certificato rilasciato da un corso di scuola popolare di tipo C (assimilabile alla licenza elementare).
Alfabeti privi di titolo di studio	coloro che hanno dichiarato di saper leggere e scrivere pur non avendo conseguito la licenza elementare, nonché gli scolari anche se iscritti alla 1 ^a elementare. Sono comprese in tale gruppo anche le persone che hanno conseguito il certificato di proscioglimento (3 ^a elementare) fino al 1955, anno nel quale tale certificato venne abolito. Poiché nel censimento del 1961 le persone fornite del certificato di proscioglimento vennero comprese tra le persone in possesso di licenza di scuola elementare, ai fini di un corretto confronto fra i dati di questi due censimenti occorre considerare congiuntamente i gruppi dei <i>forniti di licenza elementare</i> e degli <i>alfabeti privi di titolo di studio</i> .
Analfabeti	coloro che hanno dichiarato di non sapere leggere e scrivere.

CONDIZIONE PROFESSIONALE O NON PROFESSIONALE

La popolazione in condizione professionale è costituita dalle persone che nella settimana precedente la data del censimento risultavano occupate o disoccupate alla ricerca di nuova occupazione.

Occupati coloro che possiedono un'occupazione (in proprio o alle dipendenze) da cui traggono un profitto o una retribuzione. Sono considerati tali anche coloro che collaborano, senza avere un regolare rapporto di lavoro, con un familiare che svolge un'attività lavorativa in proprio.

Disoccupati alla ricerca di nuova occupazione coloro che hanno perduto una precedente occupazione alle dipendenze e sono alla ricerca attiva di una nuova occupazione, essendo in grado di accettarla se viene loro offerta.

La popolazione in condizione non professionale è costituita:

- a) da tutti i bambini e ragazzi con meno di 14 anni;
- b) dalle persone in cerca di prima occupazione;
- c) dalle casalinghe;
- d) dagli studenti;
- e) dalle persone ritirate dal lavoro;
- f) dagli altri censiti in età da 14 anni in poi che non rientrano nei gruppi di cui alle lettere da b) ad e). Tra questi ultimi sono compresi anche coloro che stanno assolvendo gli obblighi di leva, tali persone al censimento del 1971 venivano attribuite alla popolazione in condizione professionale o a quella in condizione non professionale sulla base della condizione nella quale si trovavano prima dell'inizio del servizio di leva.

Si riportano di seguito le relative definizioni:

Persone in cerca di prima occupazione coloro che non hanno mai esercitato un'attività lavorativa o hanno cessato un'attività lavorativa in proprio e sono alla ricerca attiva di un'occupazione alle dipendenze essendo in grado di accettarla se viene loro offerta.

Casalinghe coloro che si dedicano prevalentemente alla cura della propria famiglia e della propria casa.

Studenti coloro che si dedicano prevalentemente allo studio.

Persone ritirate dal lavoro coloro che hanno cessato una attività lavorativa per raggiunti limiti di età o altra causa.

Anche ai fini del confronto con i dati del censimento del 1971, si precisa che **le persone in condizione professionale e quelle in cerca di prima occupazione confluiscono nella cosiddetta popolazione attiva. La popolazione in condizione non professionale depurata dalle persone in cerca di prima occupazione, costituisce invece la popolazione non attiva.**

In ordine sempre ai confronti temporali, è necessario tener presente che nei precedenti censimenti si è utilizzato il concetto di condizione *abituale*, non essendo previsto che la risposta ai quesiti sull'attività professionale dovesse essere fornita facendo riferimento alla data del censimento. Con le innovazioni introdotte è stato recepito il criterio seguito nelle rilevazioni correnti delle forze di lavoro.

PROFESSIONE

Per professione s'intende l'attività individuale esercitata dalle persone costituenti la popolazione attiva, ad esclusione delle persone in cerca di prima occupazione. La specificazione della professione, cioè la *qualificazione tecnologica* dell'attività individuale è determinata dal genere di lavoro o di servizio esplicito (ad esempio: industriale, commerciante, medico, avvocato, contabile, falegname, ebanista, fabbro ferraio, elettricista... ecc.).

Il lavoro connesso con l'esercizio di una professione è caratterizzato da uno sforzo fisico o intellettuale da parte della persona, nonché dall'oggetto sul quale tale sforzo viene esercitato. In relazione alla prevalenza ed alla natura di questi vari elementi si è soliti fare distinzione tra lavoro prevalentemente intellettuale e lavoro prevalentemente manuale. Le attività di carattere prevalentemente intellettuale sono comunemente designate come *professioni o arti liberali*; quelle di carattere prevalentemente manuale come *arti o mestieri*. Tuttavia, per semplicità di linguaggio, si designano usualmente con il termine *professioni* sia le professioni e arti liberali, sia le arti e i mestieri.

Per le persone addette al culto e i militari di carriera esercitanti una professione non inerente all'esercizio del culto o all'attività tipicamente militare è stata considerata l'attività di tipo civile da esse svolta (ad esempio: per un sacerdote secolare esercitante la professione di insegnante presso una scuola pubblica o privata si è considerata la professione di *insegnante*; per una suora infermiera si è considerata la professione di *infermiera*; per un capitano medico si è considerata la professione di *medico*, e così via).

Per le persone disoccupate è stata considerata la professione esercitata prima della disoccupazione.

Per notizie più analitiche si rinvia al volume dell'Istituto Centrale di Statistica — *Classificazione delle professioni, Metodi e Norme, Serie C, n. 9, Maggio 1981.*

Per la professione e i due caratteri seguenti (posizione nella professione ed attività economica) è necessario tener presente che le persone con più di una attività lavorativa hanno fornito le notizie facendo riferimento alla principale attività svolta, cioè a quella che per continuità di lavoro, per importanza economica o altre considerazioni era ritenuta da esse la prevalente.

POSIZIONE NELLA PROFESSIONE

Per posizione nella professione s'intende la condizione della persona espletante un'attività economica in rapporto all'unità locale in cui viene svolta l'attività stessa.

Nel presente volume le posizioni nella professione risultano raggruppate nel modo seguente:

Imprenditori, liberi professionisti:

imprenditori — coloro che gestiscono in proprio un'impresa (azienda agricola, industriale, commerciale, ecc.), nella quale non impiegano l'opera manuale propria o di familiari, ma quella di dipendenti;

liberi professionisti — coloro che esercitano in proprio una professione o arte liberale (notaio, medico, ingegnere, avvocato, ecc.).

Lavoratori in proprio: coloro che gestiscono un'azienda agricola, una piccola azienda industriale, una bottega artigiana, un negozio o un esercizio pubblico partecipandovi col proprio lavoro manuale. In tale posizione sono compresi anche i coltivatori diretti, i mezzadri e simili, i soci di cooperative aventi figura di lavoratori in proprio e chi lavora nel proprio domicilio direttamente per conto di consumatori e non su commissione di imprese.

Coadiuvanti: coloro che collaborano con un familiare che svolge un'attività lavorativa in proprio, senza avere un rapporto di lavoro regolato da contratto.

Dirigenti e impiegati:

dirigenti — coloro che ricoprono un ruolo caratterizzato da un elevato grado di professionalità, autonomia e potere decisionale. Per la Pubblica Amministrazione si considerano in tale posizione le qualifiche previste dal D.P.R. 30 giugno 1972, n. 748, nonché le qualifiche equivalenti presso tutte le altre Amministrazioni, siano esse a carattere centrale o locale. Per gli appartenenti alle FF. AA. e corpi simili sono considerati come dirigenti gli ufficiali con grado superiore a quello di tenente colonnello o posizioni assimilate;

appartenenti alla carriera direttiva — coloro che con diverso grado di responsabilità, discrezionalità di poteri e autonomia, esercitano una funzione direttiva (tecnica o amministrativa). Per gli appartenenti alle FF. AA. e corpi simili sono considerati come direttivi gli ufficiali con grado inferiore a quello di colonnello o posizioni assimilate;

impiegati — coloro che esercitano una funzione di concetto o esecutiva tecnica o amministrativa;

appartenenti alle categorie speciali (intermedi) — coloro che esercitano una funzione intermedia tra quella degli impiegati e quella degli operai specializzati vale a dire chi guida e controlla, con apporto di adeguata competenza tecnico-pratica, gruppi di altri lavoratori.

Lavoratori dipendenti:

capi operai — coloro che svolgono una attività per la cui esecuzione si richiedono conoscenze di tipo specialistico ed hanno eventualmente responsabilità di guida di personale;

operai specializzati o qualificati — coloro che svolgono una attività per la cui esecuzione si richiedono adeguate cognizioni tecnico-pratiche conseguite o in istituti professionali o mediante istruzione equivalente o acquisite con il necessario tirocinio e pratica, nonché chi esegue con perizia il lavoro manuale affidatogli essendo in possesso di specifiche capacità tecnico-pratiche;

operai comuni — coloro che eseguono lavori di carattere manuale e non sono compresi nelle categorie precedenti (manovale, bracciante agricolo, ecc.);

altri lavoratori dipendenti — coloro che esercitano mansioni di usciere, bidello, guardiano e simili;

apprendisti — coloro che esercitano un'attività lavorativa per l'apprendimento di una professione ed il successivo conseguimento di una qualifica;

lavoranti a domicilio — coloro che lavorano nel proprio domicilio esclusivamente o prevalentemente su commissione di imprese (industriali, commerciali, artigiane) e non direttamente per conto di consumatori;

graduati o militari di carriera delle FF.AA. o figure similari dei corpi di polizia e sicurezza interna — gli appartenenti alle FF.AA. e corpi similari con grado fino a caporalmaggiore o assimilati, nonché i vigili urbani e del fuoco.

RAMO DI ATTIVITÀ ECONOMICA

Per ramo di attività economica s'intende il campo di attività in cui viene esercitata la professione, arte o mestiere. Esso è determinato, di norma, in base all'attività (unica o prevalente) delle singole *unità locali* in cui il censito svolge la propria professione, arte o mestiere (ad esempio: azienda agricola, stabilimento industriale, bottega artigiana, negozio, esercizio pubblico, sede o filiale bancaria e assicurativa, ospedale, gabinetto medico, studio professionale, ministero, amministrazione comunale). I rami in cui si articola la classificazione delle attività economiche sono i seguenti:

- 0. — Agricoltura, caccia, foreste e pesca
- 1. — Energia, gas e acqua
 - 1.A — *Estrazione di combustibili solidi, liquidi e gassosi; industria petrolifera*
 - 1.B — *Energia elettrica, gas e acqua*
- 2. — Industrie estrattive, industrie manifatturiere per la trasformazione di minerali non energetici e prodotti derivati; industrie chimiche
- 3. — Industrie manifatturiere per la lavorazione e la trasformazione dei metalli; meccanica di precisione
- 4. — Industrie manifatturiere alimentari, tessili, delle pelli e cuoio, dell'abbigliamento, del legno, mobili e altre industrie manifatturiere
- 5. — Industria delle costruzioni e delle installazioni di impianti per l'edilizia
- 6. — Commercio, pubblici esercizi e alberghi; riparazioni di beni di consumo e di veicoli
 - 6.A — *Commercio, pubblici esercizi e alberghi*
 - 6.B — *Riparazioni di beni di consumo e di veicoli*
- 7. — Trasporti e comunicazioni
- 8. — Credito e assicurazione, servizi prestati alle imprese; noleggio
 - 8.A — *Credito e assicurazione*
 - 8.B — *Servizi prestati alle imprese; noleggio*
- 9. — Pubblica amministrazione; servizi pubblici e privati
 - 9.A — *Pubblica amministrazione*
 - 9.B — *Servizi pubblici e privati*

Si fa presente che non risulta possibile procedere ad un completo confronto dei dati per ramo di attività economica con i corrispondenti dati del 1971, in quanto la relativa classificazione ha subito una profonda revisione (cfr. Istituto Centrale di Statistica — *Classificazione delle attività economiche*, Metodi e Norme, Serie C, n. 8, Maggio 1981), essendo stato necessario renderla ragguagliabile alla NACE (Nomenclatura generale delle attività economiche nelle Comunità Europee) concordata in sede comunitaria.

ABITAZIONE, STANZA, ALTRO TIPO DI ALLOGGIO

Ai fini del censimento, per abitazione s'intende un insieme di vani, o anche un vano solo, destinato funzionalmente ad uso di alloggio, che dispone di un ingresso indipendente su strada, pianerottolo, cortile, terrazza, ballatoio, e simili e che alla data del censimento è occupata o è destinata ad essere occupata da una famiglia o da più famiglie coabitanti.

Un'abitazione si considera occupata se in essa abitano una o più persone aventi la dimora abituale nel Comune di censimento, anche se temporaneamente assenti alla data del censimento stesso; non occupata se in essa non abita alcuna persona o se è abitata solo da persone temporaneamente presenti nel Comune di censimento (è il caso ad esempio di studenti che frequentano un corso di studi nel Comune di censimento).

È da considerare non occupata l'abitazione:

- disponibile per la vendita o l'affitto;
- utilizzabile per vacanza in quanto chi ne dispone la occupa soltanto in uno o più periodi dell'anno (abitazioni ubicate generalmente in località turistiche);
- utilizzabile per lavoro, cioè se trattasi di abitazione secondaria che viene occupata saltuariamente da chi ne dispone per motivi di lavoro (ad esempio: casa di campagna destinata ai lavori agricoli nell'epoca del raccolto, abitazione secondaria situata generalmente in un Comune diverso da quello di dimora abituale utilizzata per lo svolgimento della propria attività lavorativa);
- non occupata per altro motivo in quanto già venduta o affittata, ma non ancora occupata; non più occupata da chi ne dispone, per trasferimento a seguito di emigrazione definitiva verificatasi in particolare nelle zone montane di spopolamento.

Il titolo di godimento dell'abitazione fa riferimento al titolo in base al quale la famiglia dispone dell'abitazione stessa. I titoli di godimento considerati sono:

- *proprietà*, alla quale è stato assimilato l'usufrutto; sotto tale voce sono comprese anche le abitazioni a riscatto;
- *affitto*, che comprende anche il subaffitto;
- *altro titolo*, per i casi di uso gratuito dell'abitazione, di godimento per prestazione di servizi, ecc.

L'epoca di costruzione o di ricostruzione fa riferimento all'anno di ultimazione della costruzione o ricostruzione. Nel caso in cui l'abitazione sia stata costruita in anno posteriore a quello del relativo fabbricato, a seguito di ricostruzione parziale, ampliamento o sopraelevazione, è stato considerato l'anno di termine della ricostruzione, dell'ampliamento o della sopraelevazione.

Per quanto concerne la superficie dell'abitazione è da tener presente che essa fa riferimento alla superficie dei pavimenti delle stanze e dei vani accessori con esclusione della superficie di balconi, terrazze, verande, cantine, garages, portici, loggiati, solai, cortili, ecc.

Per stanza s'intende un locale, facente parte di un'abitazione, che riceve aria e luce dall'esterno ed ha dimensioni tali da consentire la collocazione di un letto lasciando lo spazio utile per il movimento di una persona. La cucina, se risponde a tale definizione, è considerata stanza.

Per altro tipo di alloggio s'intende il locale che, pur non essendo funzionalmente destinato ad abitazione di una famiglia (cantina, soffitta, magazzino, negozio, ufficio, ecc.) ovvero non avendo le caratteristiche proprie dell'abitazione (roulotte, natante, grotta, carrozzone, ecc.), risulta alla data del censimento occupato di fatto da una o più famiglie residenti.

FABBRICATO

Per fabbricato s'intende qualsiasi costruzione, comprendente almeno un'abitazione, isolata da vie o spazi vuoti oppure separata da altre costruzioni mediante muri maestri che si elevano, senza soluzione di continuità, dalle fondamenta al tetto, che disponga di uno o più accessi all'esterno e che possa avere una o più scale autonome.

3. — AVVERTENZE ALLE TAVOLE

TAVOLE COMUNALI

Tavola 1:

— l'elenco dei Comuni che hanno subito variazioni territoriali e di nome tra il 1971 ed il 1981 è riportato in Appendice (punto C);

— i dati sulla superficie territoriale dei Comuni sono stati forniti dagli Uffici Tecnici Erariali; si fa presente che eventuali variazioni di superficie di minima entità non segnalate in Appendice sono conseguenti a verifiche periodiche effettuate dagli stessi Uffici Tecnici Erariali.

Per quanto concerne le superfici delle zone di territorio in contestazione tra due o più Comuni (Appendice punto D) rilevate in sede di predisposizione delle basi territoriali del censimento, è da tener presente che esse costituiscono un *di cui* delle superfici totali dei Comuni.

Ai fini dell'imputazione delle superfici contestate alla superficie totale dell'uno o dell'altro Comune interessato, si è avuto riguardo alle circoscrizioni comunali, quali risultano delimitate sulle carte topografiche al 25.000 edite dall'Istituto Geografico Militare, nel presupposto che tali circoscrizioni facciano riferimento alle medesime risultanze catastali da cui sono desunte le superfici dei Comuni.

In mancanza di altro valido criterio, l'attribuzione delle superfici contestate è stata necessariamente omessa nei pochi casi in cui i confini comunali sono rimasti indefiniti anche sulla cartografia I.G.M.;

— la densità della popolazione residente (numero medio di abitanti per Km²) è data dal rapporto fra il totale della popolazione residente di ciascun Comune e la superficie territoriale del Comune stesso espressa in Km².

Tavola 2:

tra le persone temporaneamente assenti per motivi di lavoro risultano anche quelle che hanno seguito familiari recatisi in altri Comuni o all'estero per motivi di lavoro.

Tavola 6:

per corso di formazione professionale s'intende un corso che abbia tutti i seguenti requisiti:

- durata non inferiore a tre mesi;
- rilascio di un attestato;
- utilizzazione per migliorare o adeguare la capacità professionale.

Tavole 9 e 10:

i rami in cui si articola la classificazione delle attività economiche risultano così raggruppati:

- agricoltura, caccia, foreste e pesca: ramo 0;
- industrie: rami 1, 2, 3, 4 e 5;
- altre attività: rami 6, 7, 8 e 9.

Tavola 12:

le persone che lavorano e frequentano un corso di studi regolare e/o di formazione professionale sono comprese fra gli *occupati*; le persone che frequentano un corso regolare di studi ed un corso di formazione professionale sono comprese fra gli *scolari e studenti*; in quest'ultimo gruppo sono pure compresi i bambini che frequentano la scuola materna.

Tavola 14:

per l'individuazione delle famiglie composte da coniugi, coniugi e figli, genitori e figli, si è fatto riferimento alla figura del capo famiglia e quindi, nel caso di questa tavola, la famiglia composta ad esempio dal capo famiglia e da uno dei suoi genitori risulta sotto la voce *altro tipo di famiglia*.

Tavola 15:

per il calcolo del numero medio di occupanti per stanza non si è tenuto conto delle stanze adibite esclusivamente ad altro uso.

Tavola 19:

per quanto concerne l'acqua potabile di acquedotto e il gabinetto, l'espressione *fuori dell'abitazione* sta ad intendere che il servizio si trova o nel corpo del fabbricato che comprende l'abitazione (ballatoio, pianerottolo, ecc.) o nel cortile, giardino o orto annessi al fabbricato stesso, a disposizione dei soli occupanti dell'abitazione o del fabbricato e non del pubblico in genere.

Si fa inoltre presente che per *bagno* s'intende un impianto di vasca e/o doccia.

Tavola 22:

è da tener presente che le abitazioni che dispongono di servizi installati sommate a quelle che non ne dispongono danno il totale abitazioni solo nel caso in cui sia sempre stata fornita risposta ai relativi quesiti.

TAVOLE PROVINCIALI

Tavole 4, 12, 13, 18, 30:

cfr. nota alle tavole comunali 9 e 10 (nella tavola 13 è enucleato altresì il ramo "commercio, pubblici servizi, alberghi, riparazioni di beni di consumo e di veicoli").

Tavola 9:

per notizie sui contenuti delle singole categorie vedi Appendice (punto E); la popolazione attiva in condizione professionale considerata in tale tavola comprende anche i militari in servizio di leva.

Tavole 10 e 13:

le posizioni nella professione risultano raggruppate nel modo seguente:

- *indipendenti*: imprenditori, liberi professionisti, lavoratori in proprio, coadiuvanti;
- *dipendenti*: tutte le altre.

Tavola 18:

i componenti in condizione non professionale sono stati classificati secondo il settore di attività economica dei componenti in condizione professionale.

Tavola 20:

le famiglie che occupano un'abitazione o un altro tipo di alloggio sono quelle che occupano l'alloggio a titolo principale.

Tavola 22:

nella voce *altre convivenze* sono comprese le convivenze militari e di altri corpi accasermati.

Tavola 28:

sono considerate solo le famiglie che occupano le abitazioni a titolo principale.

Tavole 30 e 31:

i dati fanno riferimento alle persone che nel mercoledì precedente la data di compilazione del modello si sono recate al lavoro o a scuola rientrando nella stessa giornata alla propria dimora abituale.

Ai fini di una corretta interpretazione dei dati occorre tener presente che:

- i lavoratori-studenti hanno fatto riferimento al luogo di lavoro;
- coloro che esercitano la professione su mezzi di trasporto (autisti, ferrovieri, tramvieri, piloti, marittimi, ecc.) hanno indicato il luogo da cui prendono servizio (posteggio, stazione, deposito, aeroporto, porto, ecc.);
- il mezzo di trasporto è quello utilizzato per compiere il tratto più lungo (in termini di distanza e non di tempo) del tragitto casa/luogo di lavoro o studio.

Con riferimento alla Tav. 31, si precisa che tra gli studenti sono compresi i bambini che frequentano la scuola materna e le persone che frequentano corsi di formazione professionale.

4. — Diffusione dei dati

Allo scopo di favorire un'ampia utilizzazione dei dati raccolti con il censimento, si precisa quanto segue:

a) ad integrazione delle tavole riportate nel presente fascicolo, sono state elaborate le tavole non destinate alla pubblicazione, ma comunque disponibili per gli utilizzatori, riportate in Appendice (punto F);

b) sia le tavole pubblicate che quelle di cui alla lettera a) possono essere fornite su nastro magnetico;

c) le 23 tavole, contenenti i dati comunali, possono essere fornite per sezione di censimento; le 31 tavole, contenenti i dati provinciali, possono essere fornite per Comune, rispettivamente su tabulato o nastro magnetico;

d) le richieste comportano il rimborso delle spese vive sostenute per l'approntamento del supporto e devono essere inoltrate a:

**Istituto Centrale di Statistica, Servizio Censimenti — Rep. CENS/A, Via Cesare Balbo, 16
— 00100 Roma.**

5. — Qualità dei dati

Il problema del controllo della qualità dei dati, che costituisce una delle fasi più delicate di ogni indagine statistica, si presenta ancor più accentuato in occasione delle operazioni censuarie, dalla raccolta dei dati alla pubblicazione dei risultati.

Per assicurare, nei limiti del possibile, il più alto livello di attendibilità e coerenza dei risultati, l'Istituto ha previsto particolari procedure di controllo già nel corso delle operazioni di raccolta dei dati. In tale fase gli Uffici Comunali di Censimento, assistiti dagli Uffici Provinciali di Censimento, dagli Ispettori Provinciali e da Funzionari dell'ISTAT dislocati in tutte le Province, hanno provveduto alla revisione quantitativa dei *Fogli di famiglia* accertando che tutte le unità oggetto di rilevazione (abitazioni, famiglie e convivenze) fossero state censite. Al termine delle operazioni di raccolta dei dati gli Uffici Comunali di Censimento hanno provveduto alla revisione qualitativa dei questionari di rilevazione provvedendo a codificare le notizie che per loro natura non risultavano precodificate.

Nella fase di registrazione dei dati su supporto informatico (i tracciati records sono riportati in Appendice) l'Istituto ha posto in atto le misure necessarie ad assicurare la validità dell'operazione, inserendo nelle convenzioni stipulate con quelle Regioni, Amministrazioni provinciali e comunali che, a norma dell'art. 40, del D.P.R. 28 settembre 1981, n. 542, hanno provveduto ad eseguire in proprio tale lavorazione, oltre alla verifica anche il rispetto di particolari vincoli idonei ad assicurare in corrispondenza dei vari quesiti, la compatibilità dei codici registrati.

Analoghe procedure sono state seguite per il materiale fatto registrare direttamente a cura dell'ISTAT.

In entrambi i casi, è stata attivata una procedura di controllo effettuando una nuova verifica su un campione del materiale registrato. Tale operazione ha consentito di accertare che il livello di errore attribuibile all'approntamento dell'input è risultato generalmente inferiore al 5 per mille.

Il controllo finale sulla validità dei risultati è stato attuato attraverso una complessa procedura elettronica per la messa a punto quantitativa e qualitativa del materiale.

Trattasi di una procedura articolata in varie fasi di lavoro, succintamente illustrate nei punti che seguono.

1) *Verifica della sequenzialità dei dati indicativi dei Fogli di famiglia e di convivenza* (codici di Provincia, Comune, sezione e numero d'ordine del *Foglio*).

In tale sede sono state tra l'altro individuate eventuali situazioni irregolari con specifico riferimento alla completezza delle risposte fornite ai singoli quesiti del *Foglio di famiglia*. Questa analisi ha evidenziato, in alcuni casi, la necessità di dover ricorrere sistematicamente ai singoli questionari di rilevazione per una ulteriore revisione, codifica e nuova registrazione degli stessi.

2) *Messa a punto qualitativa dei Fogli di censimento*.

I records registrati sono stati sottoposti al vaglio di un complesso programma di controllo che prevede l'imposizione automatica, sotto determinate condizioni, dei codici eventualmente mancanti o non validi e l'aggiustamento dei codici registrati in caso di accertata incongruenza. Tale controllo esteso agli incroci tra le modalità previste dal piano di pubblicazione, è stato dapprima effettuato all'interno del singolo tipo record e poi esteso tra tipi records.

In altri termini si è assicurata:

- la completezza delle risposte per singolo quesito all'interno dello stesso tipo record;
- la congruità delle risposte fornite relativamente ad ogni tipo record scegliendo all'interno di esso un carattere come fondamentale;
- la congruità delle risposte fornite tra i records relativi alla stessa famiglia o convivenza, in corrispondenza di alcuni quesiti ritenuti come fondamentali.

I controlli di congruità e i conseguenti aggiustamenti sono stati effettuati sulla base di standards conosciuti.

In particolare i quesiti scelti come riferimento (*specie dell'alloggio* per il record dell'abitazione; *anno di nascita* e, per le caratteristiche occupazionali, *la professione*, per i records relativi alle persone) sono stati ritenuti validi solo se confermati dalla presenza di determinate informazioni in altri quesiti ad essi strettamente connessi. In caso contrario si è proceduto alla loro rettifica sulla base di indicazioni desunte dagli altri quesiti. Da segnalare, infine, che gli interventi sui singoli quesiti avvengono nell'ambito della logica che li lega, come specificato in seguito.

Per fornire ulteriori elementi conoscitivi, nei prospetti che seguono sono riportati, a livello provinciale, i valori percentuali degli aggiustamenti effettuati sui quesiti del foglio di famiglia distintamente per:

Interventi di tipo 1

- annullamento delle risposte fornite a particolari quesiti per i quali, sotto determinate condizioni, non era prevista risposta; interventi relativi a casi di mancata risposta; codici non validi.

Interventi di tipo 2

- interventi relativi ad incongruità logiche riscontrate all'interno del quesito o dei quesiti.

Interventi di tipo 3

- interventi relativi ad incongruità logiche tra tipi records.
Le percentuali degli aggiustamenti sono calcolate sul totale delle frequenze relative alle risposte fornite in relazione al quesito considerato.

PROVINCIA DI TRENTO

Incidenza percentuale degli aggiustamenti effettuati per tipo di intervento e quesito

A - ABITAZIONI

QUESITI	TIPO 1	TIPO 2	QUESITI	TIPO 1	TIPO 2
Specie dell'alloggio	—	0,07	Superficie	0,04	1,21
Caratteristiche del fabbricato	2,14	0,43	Acqua potabile	0,10	0,08
Proprietario	0,18	0,18	Gabinetto	0,03	0,02
Titolo di godimento	0,22	0,21	— scarico	0,52	0,05
Epoca di costruzione	1,10	1,09	Bagno	0,20	—
Stanze:			Elettricità	0,01	—
— adibite ad abitazione	0,11	0,20	Riscaldamento	0,23	3,36
— cucina	—	0,46			
— adibite ad altro uso	—	0,15	TOTALE	0,65	0,50

B - POPOLAZIONE RESIDENTE E TEMPORANEAMENTE PRESENTE

QUESITI	TIPO 1	TIPO 2	QUESITI	TIPO 1	TIPO 2
Relazione di parentela e posizione nella convivenza	0,02	0,11	Frequenza corso professionale	0,83	0,06
Sesso	0,05	0,01	Condizione 1981	1,67	0,10
Stato civile	0,09	0,04	Ore lavorate nella settimana	0,02	—
Luogo di nascita	0,08	0,01	Professione	0,07	2,05
Data di nascita	0,04	0,01	Posizione nella professione	0,14	8,67
Cittadinanza	0,04	—	Attività economica	0,14	7,72
Presenza e motivo dell'assenza	0,04	0,08	Condizione 1976	3,87	3,11
Residenza 1976	0,32	—	Pendolarità - luogo di lavoro o di studio	—	2,13
Istruzione	0,88	0,35	Pendolarità - altri quesiti	5,97	—
Corso regolare di studi	0,87	0,95	TOTALE	1,09	0,65
Frequenza scuola materna	0,12	0,08			

C - VERIFICHE DI CONGRUITÀ TRA RECORDS

TIPO 3

Specie di alloggio	0,14
Relazione di parentela	0,12
Annullamenti di records doppi e/o anomali	0,01
Mancati accoppiamenti tra famiglia principale e famiglia/e coabitanti (*)	7,73

(*) Percentuale calcolata sul totale delle famiglie coabitanti e le relative famiglie principali.

Il materiale relativo alla Provincia di Trento non ha evidenziato carenze di rilievo ed inoltre non ha richiesto l'effettuazione di rifacimenti o nuove codifiche.

A scopo esemplificativo, distintamente per tipo di intervento, si riportano di seguito alcuni casi verificatisi con maggior frequenza.

Per gli interventi di tipo 1 ai quesiti relativi alla *condizione professionale o non professionale nella settimana precedente la data del censimento* e alla *condizione professionale o non professionale nell'ottobre del '76* doveva essere fornita risposta solo se la persona aveva compiuto, alla data del censimento, rispettivamente i 14 ed i 19 anni.

Per gli interventi di tipo 2:

— il quesito *stanze* è stato messo in relazione con la superficie dell'abitazione verificando la congruità del dato della superficie media per stanza;


— nell'ambito del quesito relativo alla *condizione professionale o non professionale nella settimana precedente la data del censimento* sono stati messi in relazione la *professione, arte o mestiere esercitato*, la *posizione nella professione* e la *categoria di attività economica*. I codici delle tre caratteristiche occupazionali sono stati collegati tra loro mediante una tabella a tripla entrata verificandone la reciproca compatibilità e sostituendo successivamente gli eventuali codici non validi. Il codice non valido è stato individuato in funzione di quelli ritenuti validi. Per alcune particolari professioni è stata inoltre controllata la compatibilità tra la professione, l'età ed il titolo di studio.

Per i quesiti relativi al *luogo di studio o di lavoro, tempo impiegato e mezzo utilizzato per gli spostamenti*, in considerazione della difficoltà di effettuare, in alcuni casi, una netta distinzione tra i due tipi di interventi, sono stati convenzionalmente attribuiti al tipo 1 quelli derivanti dai controlli di congruità delle varie risposte fornite all'interno del quesito ivi comprese le verifiche derivanti dalle risposte sul *tempo impiegato e mezzo utilizzato* per gli spostamenti extracomunali.


Sono stati attribuiti al tipo 2 quelli relativi al confronto tra *luogo di studio o di lavoro* ed alcune caratteristiche rilevate per lo stesso individuo. In particolare per tutti coloro per i quali era prevista una risposta al *luogo di studio o di lavoro* si è verificata l'esistenza e la compatibilità del codice indicato. Così ad esempio per coloro che si sono dichiarati *lavoranti a domicilio per conto d'impres*e è stato controllato che il codice fosse quello corrispondente a *lavora nella propria abitazione*.

Tra gli interventi di tipo 3 si segnala quello relativo al mancato accoppiamento tra il codice della famiglia principale ed il codice della famiglia o delle famiglie coabitanti. Tale inconveniente è da attribuirsi alla diversità dei codici che ne avrebbero dovuto consentire l'esatto accoppiamento.

Da segnalare infine che, nel periodo immediatamente successivo alla raccolta dei dati, l'ISTAT ha attivato tre distinte indagini campionarie: la prima con lo scopo di verificare il grado di copertura del censimento; la seconda con l'obiettivo di raccogliere, con riferimento ad alcuni fondamentali caratteri della popolazione residente, informazioni sulla qualità dei risultati; la terza tendente ad accertare la corrispondenza tra i risultati del censimento e la posizione anagrafica delle famiglie. I risultati delle predette indagini formeranno oggetto di pubblicazione.



parte prima
dati comunali



TAV. 1 - Superficie territoriale e densità - Popolazione residente e popolazione presente, per sesso

Codice dei Comuni	COMUNI	Superficie territoriale km ²	Densità ab/km ²	POPOLAZIONE RESIDENTE			POPOLAZIONE PRESENTE			
				Maschi	Femmine	TOTALE	Maschi	Femmine	TOTALE	
									N.	di cui tempora- neamente presente
001	ALA	119,87	56	3.294	3.388	6.682	3.306	3.380	6.686	170
002	ALBIANO	9,99	139	731	654	1.385	718	652	1.370	15
003	ALDENO	8,98	252	1.127	1.138	2.265	1.107	1.118	2.225	7
004	AMBLAR	14,59	14	98	99	197	96	98	194	—
005	ANDALO	9,82	95	476	459	935	460	440	900	10
006	ARCO	63,25	186	5.672	6.065	11.737	5.947	6.315	12.262	875
007	AVIO	68,83	53	1.832	1.802	3.634	1.801	1.790	3.591	41
009	BASELGA DI PINE'	40,84	97	1.951	2.030	3.981	1.905	2.005	3.910	56
011	BEDOLLO	27,46	56	782	755	1.537	726	711	1.437	7
012	BERSONE	9,80	31	143	164	307	139	151	290	2
013	BESENELLO	25,99	57	735	747	1.482	718	728	1.446	16
014	BEZZECA	17,73	32	265	303	568	258	299	557	6
015	BIENO	11,69	35	199	214	413	195	212	407	1
016	BLEGGIO INFERIORE	26,17	37	479	489	968	494	498	992	43
017	BLEGGIO SUPERIORE	32,66	43	689	729	1.418	678	730	1.408	28
018	BOCENAGO	8,46	35	145	155	300	147	153	300	13
019	BOLBENO	12,48	25	145	162	307	142	157	299	1
020	BONDO	10,68	56	289	314	603	275	311	586	4
021	BONDONE	19,17	35	342	335	677	322	321	643	—
022	BORGIO VALSUGANA	52,28	100	2.535	2.706	5.241	2.562	2.764	5.326	220
023	BOSENTINO	4,66	124	263	314	577	256	310	566	5
024	BREGUZZO	35,12	15	261	277	538	257	272	529	8
025	BRENTONICO	62,67	50	1.625	1.536	3.161	1.602	1.519	3.121	67
026	BRESIMO	40,98	9	174	179	353	167	171	338	—
027	BREZ	18,96	42	383	417	800	406	399	805	46
028	BRIONE	9,46	18	90	80	170	88	77	165	2
029	CADERZONE	18,65	29	272	260	532	265	248	513	10
030	CAGNO'	3,30	115	186	194	380	177	188	365	—
031	CALAVINO	12,70	85	560	525	1.085	542	516	1.058	4
032	CALCERANICA AL LAGO	3,40	294	499	500	999	481	486	967	12
033	CALDES	20,89	51	555	505	1.060	542	502	1.044	12
034	CALDONAZZO	21,54	105	512	507	1.019	498	501	999	6
035	CALLIANO	10,16	100	512	507	1.019	498	501	999	6
036	CAMPITELLO DI FASSA	25,09	26	330	323	653	316	307	623	9
037	CAMPODENNO	25,39	55	706	680	1.386	690	669	1.359	3
038	CANAL SAN BOVO	125,54	16	1.003	1.034	2.037	911	969	1.880	48
039	CANAZEI	67,20	24	784	824	1.608	758	806	1.564	36
040	CAPRIANA	13,06	43	273	284	557	261	273	534	3
041	CARANO	13,62	58	394	397	791	381	393	774	18
042	CARISOLO	24,75	31	382	376	758	363	367	730	3
043	CARZANO	1,71	216	170	200	370	169	198	367	—
045	CASTEL CONDINO	11,14	27	158	143	301	151	142	293	—
046	CASTELFONDO	25,70	28	372	346	718	362	338	700	1
047	CASTELLO-MOLINA DI FIEMME	54,48	37	1.005	1.037	2.042	980	1.025	2.005	29
048	CASTELLO TESINO	112,49	15	810	900	1.710	781	881	1.662	26
049	CASTELNUOVO	13,45	64	448	416	864	428	404	832	5
050	CAVALESE	45,35	79	1.717	1.860	3.577	1.724	1.859	3.583	154
051	CAVARENO	9,65	87	403	439	842	391	434	825	21
052	CAVEDAGO	9,98	50	234	261	495	226	256	482	—
053	CAVEDINE	38,32	62	1.190	1.195	2.385	1.180	1.199	2.379	54
054	CAVIZZANA	3,35	63	115	97	212	107	92	199	—
055	CEMBRA	16,97	83	728	673	1.401	719	666	1.385	12
056	CENTA SAN NICOLO'	11,14	41	208	245	453	199	243	442	4
057	CIMEGO	10,50	39	199	213	412	190	207	397	1
058	CIMONE	9,82	57	272	287	559	267	289	556	3
059	CINTE TESINO	25,80	20	243	265	508	235	260	495	5
060	CIS	5,51	62	160	181	341	152	178	330	1
061	CIVEZZANO	15,52	172	1.336	1.335	2.671	1.297	1.315	2.612	15
062	CLES	39,19	145	2.770	2.930	5.700	2.857	2.998	5.855	330
063	CLOZ	8,33	88	353	378	731	343	364	707	5
064	COMMEZZADURA	22,50	39	434	441	875	418	433	851	6
065	CONCEI	30,39	25	383	376	759	364	367	731	10
066	CONDINO	33,80	41	700	691	1.391	698	715	1.413	58
067	COREDO	32,68	40	632	667	1.299	621	653	1.274	11
068	CROVIANA	5,08	89	229	221	450	225	216	441	9
069	CUNEVO	5,59	97	277	266	543	273	262	535	5
070	DAIANO	9,53	61	276	305	581	276	297	573	13
071	DAMBEL	5,09	92	241	227	468	230	222	452	—
072	DAONE	157,96	4	327	302	629	305	288	593	—
073	DARE'	1,15	193	88	134	222	91	136	227	9
074	DENNO	10,42	104	531	548	1.079	514	531	1.045	1
075	DIMARO	28,23	35	478	517	995	466	510	976	24
076	DON	5,34	38	102	103	205	100	104	204	4
077	DORSINO	12,24	38	230	233	463	224	232	456	5
078	DRENA	8,36	46	209	178	387	200	168	368	—

segue TAV. 1 — Superficie territoriale e densità - Popolazione residente e popolazione presente, per sesso

Codice dei Comuni	COMUNI	Superficie territoriale km ²	Densità ab/km ²	POPOLAZIONE RESIDENTE			POPOLAZIONE PRESENTE			
				Maschi	Femmine	TOTALE	Maschi	Femmine	TOTALE	
									N.	di cui temporaneamente presente
079	DRO	27,94	104	1.459	1.454	2.913	1.414	1.423	2.837	19
080	FAEDO	10,64	42	218	225	443	215	227	442	6
081	FAI DELLA PAGANELLA	12,15	70	435	419	854	405	396	801	6
082	FAVER	9,42	88	398	432	830	382	422	804	4
083	FAIVE'	24,27	42	488	531	1.019	459	511	970	12
084	FIERA DI PRIMIERO	0,15	3.853	256	322	578	319	314	633	77
085	FIEROZZO	17,94	24	227	211	438	225	209	434	—
086	FLAVON	7,53	68	253	256	509	248	245	493	4
087	FOLGARIA	71,62	43	1.474	1.627	3.101	1.432	1.584	3.016	33
088	FONDO	30,75	48	708	772	1.480	676	752	1.428	10
089	FORNACE	7,24	124	460	440	900	464	440	904	23
090	FRASSILONGO	16,71	28	238	224	462	228	219	447	—
091	GARNIGA	13,07	29	189	188	377	182	186	368	2
092	GIOVO	20,79	107	1.140	1.080	2.220	1.110	1.071	2.181	8
093	GIUSTINO	40,22	13	270	269	539	258	261	519	3
094	GRAUNO	7,30	22	77	81	158	74	80	154	—
095	GRIGNO	46,41	54	1.234	1.254	2.488	1.172	1.183	2.355	3
096	GRUMES	10,78	42	225	227	452	217	221	438	—
097	IMER	27,80	42	555	596	1.151	520	583	1.103	13
098	ISERA	14,14	152	997	1.151	2.148	958	1.118	2.076	20
099	IVANO-FRACENA	6,14	42	123	132	255	119	129	248	3
100	LARDARO	10,74	17	85	93	178	83	93	176	—
101	LASINO	16,13	55	436	458	894	418	440	858	2
102	LAVARONE	26,31	44	540	611	1.151	529	610	1.139	34
103	LAVIS	12,44	507	3.129	3.180	6.309	3.055	3.157	6.212	45
104	LEVICO TERME	62,88	89	2.616	2.953	5.569	2.657	2.988	5.645	231
105	LISIGNAGO	7,16	67	246	232	478	242	224	466	8
106	LIVO	15,24	56	434	420	854	427	407	834	5
107	LOMASO	41,52	31	621	676	1.297	643	684	1.327	74
108	LONA-LASES	11,40	62	347	364	711	333	358	691	8
109	LUSERNA	8,24	55	208	248	456	182	233	415	1
110	MALE'	26,18	77	992	1.035	2.027	967	1.029	1.996	52
111	MALOSCO	6,75	45	144	159	303	131	145	276	2
112	MASSIMENO	21,36	4	48	40	88	51	43	94	9
113	MAZZIN	23,69	16	190	189	379	183	182	365	1
114	MEZZANA	27,30	32	448	429	877	434	416	850	8
115	MEZZANO	48,89	33	778	843	1.621	746	817	1.563	5
116	MEZZOCORONA	25,42	172	2.144	2.222	4.366	2.117	2.249	4.366	93
117	MEZZOLOMBARDO	13,81	392	2.271	2.747	5.418	2.669	2.769	5.438	142
118	MOENA	82,70	31	1.318	1.265	2.583	1.389	1.239	2.628	141
119	MOLINA DI LEDRO	39,49	36	683	725	1.408	659	713	1.372	17
120	MOLVENO	35,18	27	463	483	946	439	461	900	8
121	MONCLASSICO	8,74	78	340	344	684	319	336	655	3
122	MONTAGNE	12,19	25	143	162	305	111	134	245	5
123	MORI	34,54	229	3.882	4.042	7.924	3.790	3.982	7.772	53
124	NAGO-TORBOLE	28,43	81	1.147	1.156	2.303	1.148	1.142	2.290	95
125	NANNO	4,31	143	299	318	617	282	314	596	3
126	NAVE SAN ROCCO	4,92	177	440	433	873	425	433	858	8
127	NOGAREDO	3,64	414	730	776	1.506	711	757	1.468	3
128	NOMI	6,49	173	575	551	1.126	582	565	1.147	57
129	NOVALEDO	7,97	99	411	375	786	406	363	769	3
130	OSPEDALETTO	16,79	45	369	393	762	346	366	712	2
131	OSSANA	25,21	29	367	362	729	349	352	701	9
132	PADERGNONE	3,59	166	290	307	597	285	300	585	16
133	PALU' DEL FERSINA	16,72	17	152	135	287	132	111	243	7
134	PANCHIA'	20,25	30	285	313	598	262	304	566	9
136	PEIO	162,52	12	1.001	963	1.964	939	922	1.861	16
137	PELLIZZANO	39,96	21	405	429	834	399	422	821	25
138	PELUGO	22,87	13	129	172	301	126	166	292	8
139	PERGINE VALSUGANA	54,39	252	6.735	6.986	13.721	6.665	6.979	13.644	220
140	PIEVE DI BONO	20,86	69	717	732	1.449	695	737	1.432	34
141	PIEVE DI LEDRO	19,00	23	224	205	429	219	200	419	2
142	PIEVE TESINO	73,85	12	408	457	865	399	470	869	33
143	PINZOLO	69,30	43	1.463	1.539	3.002	1.406	1.459	2.865	46
144	POMAROLO	9,28	177	827	820	1.647	806	803	1.609	4
145	POZZA DI FASSA	73,12	22	803	818	1.621	797	804	1.601	42
146	PRASO	9,81	45	225	213	438	203	201	404	2
147	PREDAZZO	109,84	37	2.046	2.007	4.053	2.454	2.007	4.461	562
148	PREORE	4,37	80	171	179	350	163	168	331	2
149	PREZZO	3,81	52	107	93	200	103	87	190	—
150	RABBI	132,16	12	816	822	1.638	772	796	1.568	1
151	RAGOLI	65,01	12	384	394	778	363	371	734	5
152	REVO'	13,44	87	563	600	1.163	554	592	1.146	22
153	RIVA DEL GARDA	42,46	312	6.346	6.887	13.233	6.234	6.890	13.124	412
154	ROMALLO	2,43	244	282	312	594	279	309	588	11
155	ROMENO	9,11	130	595	592	1.187	593	584	1.177	17

segue TAV. 1 — Superficie territoriale e densità - Popolazione residente e popolazione presente, per sesso

Codice dei Comuni	COMUNI	Superficie territoriale km ²	Densità ab/km ²	POPOLAZIONE RESIDENTE			POPOLAZIONE PRESENTE			
				Maschi	Femmine	TOTALE	Maschi	Femmine	TOTALE	
									N.	di cui temporaneamente presente
156	RONCEGNO	38,05	62	1.157	1.206	2.363	1.134	1.202	2.336	32
157	RONCHI VALSUGANA	9,99	38	186	192	378	180	183	363	4
158	RONCONE	29,43	45	649	668	1.317	615	646	1.261	10
135	RONZO-CHIENIS	13,19	78	547	487	1.034	527	480	1.007	10
159	RONZONE	5,31	72	185	195	380	174	184	358	4
160	ROVERE' DELLA LUNA	10,41	134	686	708	1.394	668	686	1.354	26
161	ROVERETO	50,90	651	15.640	17.507	33.147	15.669	17.728	33.397	1.110
162	RUFFRE'	6,62	66	212	226	438	200	217	417	16
163	RUMO	30,84	28	450	415	865	424	403	827	6
164	SAGRON MIS	11,21	22	113	132	245	101	123	224	1
165	SAMONE	4,89	93	217	240	457	206	231	437	—
166	SAN LORENZO IN BANALE	61,92	17	517	556	1.073	499	541	1.040	2
167	SAN MICHELE ALL'ADIGE	5,30	363	941	981	1.922	929	978	1.907	24
168	SANT'ORSOLA	15,42	52	391	409	800	376	400	776	1
169	SANZENO	7,99	108	433	433	866	432	425	857	8
170	SARNONICO	12,13	49	297	294	591	284	288	572	5
171	SCURELLE	29,87	41	592	645	1.237	575	634	1.209	15
172	SEGONZANO	20,76	69	711	726	1.437	691	716	1.407	14
173	SFRUZ	11,69	25	136	156	292	132	153	285	9
174	SIROR	74,52	16	567	626	1.193	557	611	1.168	41
175	SMARANO	6,41	46	149	148	297	146	140	286	1
176	SORAGA	19,57	27	276	243	519	264	241	505	3
177	SOVER	14,68	68	482	509	991	455	488	943	16
178	SPERA	3,28	163	250	283	533	245	279	524	8
179	SPIAZZO	70,72	16	505	600	1.105	499	614	1.113	88
180	SPORMAGGIORE	30,17	34	514	509	1.023	486	490	976	3
181	SPORMINORE	17,49	39	333	353	686	325	352	677	14
182	STENICO	49,79	21	500	524	1.024	492	512	1.004	35
183	STORO	62,88	63	2.026	1.928	3.954	1.973	1.901	3.874	64
184	STREMO	38,22	11	187	219	406	179	211	390	2
185	STRIGNO	12,22	111	636	718	1.354	626	715	1.341	38
186	TAIO	11,33	208	1.142	1.220	2.362	1.117	1.208	2.325	23
187	TASSULLO	13,53	133	873	932	1.805	845	913	1.758	10
188	TELVE	64,85	27	812	928	1.740	777	916	1.693	10
189	TELVE DI SOPRA	17,83	34	312	297	609	295	293	588	5
190	TENNA	3,14	208	310	343	653	306	341	647	2
191	TENNO	28,29	55	768	788	1.556	743	772	1.515	7
192	TERLAGO	37,03	35	686	622	1.308	661	615	1.276	11
193	TERRAGNOLO	39,50	26	531	485	1.016	507	480	987	17
194	TERRES	6,39	48	146	158	304	142	152	294	6
195	TERZOLAS	5,37	98	261	267	528	253	261	514	14
196	TESERO	50,40	50	1.227	1.293	2.520	1.206	1.301	2.507	84
197	TIARNO DI SOPRA	38,77	20	391	386	777	379	384	763	8
198	TIARNO DI SOTTO	9,22	67	291	323	614	289	319	608	7
199	TIONE DI TRENTO	33,28	95	1.517	1.657	3.174	1.548	1.733	3.281	182
200	TON	26,36	45	596	593	1.189	578	580	1.158	2
201	TONADICO	93,83	13	584	650	1.234	570	647	1.217	30
202	TORCEGNO	15,23	44	330	336	666	316	330	646	1
203	TRAMBILENO	50,21	24	582	636	1.218	552	616	1.168	1
204	TRANSACQUA	35,60	50	896	888	1.784	846	868	1.714	38
205	TRENTO	157,94	628	47.311	51.868	99.179	48.416	52.123	100.539	3.812
206	TRES	14,55	35	237	266	503	232	263	495	6
207	TUENNO	70,64	32	1.111	1.116	2.227	1.074	1.081	2.155	21
208	VALDA	6,09	33	96	103	199	89	98	187	5
209	VALFLORIANA	39,51	17	337	332	669	318	319	637	2
210	VALLARSA	78,38	19	752	740	1.492	728	716	1.444	15
211	VARENA	23,22	35	394	418	812	380	406	786	3
212	VATTARO	8,30	89	381	360	741	381	365	746	19
213	VERMIGLIO	103,89	16	858	851	1.709	826	835	1.661	10
214	VERVO'	15,18	43	322	327	649	319	321	640	—
215	VEZZANO	31,87	54	835	890	1.725	812	876	1.688	8
216	VIGNOLA-FALESINA	11,93	14	87	83	170	86	84	170	1
217	VIGO DI FASSA	26,69	33	469	414	883	445	401	846	10
219	VIGOLO VATTARO	20,67	68	696	711	1.407	677	706	1.383	16
220	VIGO RENDENA	4,51	83	191	184	375	175	172	347	—
221	VILLA AGNEDO	14,09	47	312	349	661	302	340	642	9
222	VILLA LAGARINA	24,08	111	1.290	1.387	2.677	1.253	1.355	2.608	7
223	VILLA RENDENA	34,96	22	365	418	783	354	401	755	1
224	VOLANO	10,76	228	1.192	1.256	2.448	1.151	1.237	2.388	16
225	ZAMBANA	11,67	144	845	831	1.676	818	824	1.642	11
226	ZIANO DI FEMME	35,76	36	620	673	1.293	598	656	1.254	9
227	ZUCLO	10,28	38	191	203	394	182	199	381	—
	TOTALE PROVINCIA	6.212,66	71	215.566	227.279	442.845	214.129	225.984	440.113	11.577

TAV. 2 - Popolazione residente temporaneamente assente per sesso, luogo di presenza e motivo dell'assenza

Codice dei Comuni	COMUNI	IN ALTRI COMUNI				ALL'ESTERO				TOTALE	
		TOTALE		di cui per motivi di lavoro		TOTALE		di cui per motivi di lavoro		MF	M
		MF	M	MF	M	MF	M	MF	M		
001	ALA	157	97	44	29	9	3	5	2	166	100
002	ALBIANO	30	21	7	3	—	—	—	—	30	21
003	ALDENO	39	21	12	5	8	3	2	1	47	24
004	AMBLAR	2	1	—	—	1	1	1	1	3	2
005	ANDALO	40	17	11	6	5	3	—	—	45	20
006	ARCO	309	185	63	39	41	27	11	9	350	212
007	AVIO	78	44	15	9	6	5	4	4	84	49
009	BASELGA DI PINE'	107	62	26	14	20	11	7	7	127	73
011	BEDOLLO	62	34	22	12	45	25	39	21	107	59
012	BERSONE	17	5	3	1	2	1	2	1	19	6
013	BESANELLO	52	25	8	2	—	—	—	—	52	25
014	BEZZECA	17	9	—	—	—	—	—	—	17	9
015	BIENO	7	4	1	—	—	—	—	—	7	4
016	BLEGGIO INFERIORE	18	12	3	2	1	—	1	—	19	12
017	BLEGGIO SUPERIORE	37	22	8	4	1	1	1	1	38	23
018	BOCENAGO	13	6	—	—	—	—	—	—	13	6
019	BOLBENO	6	3	1	1	3	2	2	2	9	5
020	BONDO	16	9	4	3	5	5	5	5	21	14
021	BONDONE	29	16	10	7	5	4	5	4	34	20
022	BORGIO VALSUGANA	118	66	31	15	17	9	10	7	135	75
023	BOSENTINO	14	9	2	1	2	1	1	1	16	10
024	BREGUZZO	15	8	7	4	2	1	2	1	17	9
025	BRENTONICO	99	58	29	17	8	4	6	3	107	62
026	BRESIMO	8	2	5	1	7	5	7	5	15	7
027	BREZ	36	16	14	5	5	4	3	2	41	20
028	BRIONE	7	4	2	2	—	—	—	—	7	4
029	CADERZONE	18	5	4	2	11	6	11	6	29	11
030	CAGNO'	10	6	4	1	5	3	4	2	15	9
031	CALAVINO	27	19	10	8	4	2	1	—	31	21
032	CALCERANICA AL LAGO	41	22	8	4	3	2	1	1	44	24
033	CALDES	23	13	4	2	5	3	4	3	28	16
034	CALDONAZZO	68	37	19	10	15	6	11	5	83	43
035	CALLIANO	22	15	2	1	4	3	3	3	26	18
036	CAMPITELLO DI FASSA	29	15	4	2	10	3	4	1	39	18
037	CAMPODENNO	29	16	5	1	1	—	1	—	30	16
038	CANAL SAN BOVO	152	82	71	39	53	34	39	31	205	116
039	CANAZEI	67	36	11	6	13	8	7	6	80	44
040	CAPRIANA	22	10	12	4	4	3	1	1	26	13
041	CARANO	29	16	7	4	6	5	6	5	35	21
042	CARISOLO	23	13	2	1	8	7	5	4	31	20
043	CARZANO	3	1	—	—	—	—	—	—	3	1
045	CASTEL CONDINO	7	6	—	—	1	1	1	1	8	7
046	CASTELFONDO	15	8	6	3	4	3	1	1	19	11
047	CASTELLO-MOLINA DI FIEMME	62	33	25	11	4	3	2	2	66	36
048	CASTELLO TESINO	68	37	28	15	6	5	3	3	74	42
049	CASTELNUOVO	30	18	6	3	7	5	5	4	37	23
050	CAVALESE	133	71	34	24	15	4	4	3	148	75
051	CAVARENO	29	17	12	4	9	5	9	5	38	22
052	CAVEDAGO	4	3	1	—	9	5	—	—	13	8
053	CAVEDINE	54	32	11	4	6	4	3	2	60	36
054	CAVIZZANA	13	8	4	2	—	—	—	—	13	8
055	CEMBRA	23	13	8	4	5	3	2	1	28	16
056	CENTA SAN NICOLO'	15	10	7	4	—	—	—	—	15	10
057	CIMEGO	15	8	7	5	1	1	1	1	16	9
058	CIMONE	4	2	3	1	2	2	2	2	6	4
059	CINTE TESINO	15	10	2	1	3	1	2	1	18	11
060	CIS	9	5	1	—	3	3	2	2	12	8
061	CIVEZZANO	71	44	21	11	3	1	1	—	74	45
062	CLES	155	80	41	21	20	10	12	7	175	90
063	CLOZ	25	11	8	3	4	2	1	—	29	13
064	COMMEZZADURA	30	19	9	5	—	—	—	—	30	19
065	CONCEI	36	23	15	10	2	1	—	—	38	24
066	CONDINO	35	21	3	—	1	—	—	—	36	21
067	COREDO	36	15	3	1	—	—	—	—	36	15
068	CROVIANA	18	9	3	3	—	—	—	—	18	9
069	CUNEVO	12	6	2	1	1	—	—	—	13	6
070	DAIANO	18	5	3	—	3	3	3	3	21	8
071	DAMBEL	16	11	6	4	—	—	—	—	16	11
072	DAONE	32	18	10	5	4	4	2	2	36	22
073	DARE'	3	—	1	—	1	1	—	—	4	1
074	DENNO	34	17	13	7	1	—	—	—	35	17
075	DIMARO	40	23	7	4	3	1	—	—	43	24
076	DON	5	4	—	—	—	—	—	—	5	4
077	DORSINO	12	8	2	2	—	—	—	—	12	8
078	DRENA	18	8	2	2	1	1	—	—	19	9

segue TAV. 2 — Popolazione residente temporaneamente assente per sesso, luogo di presenza e motivo dell'assenza

Codice dei Comuni	COMUNI	IN ALTRI COMUNI				ALL'ESTERO				TOTALE	
		TOTALE		di cui per motivi di lavoro		TOTALE		di cui per motivi di lavoro		MF	M
		MF	M	MF	M	MF	M	MF	M		
079	DRO	72	41	11	8	23	10	21	10	95	51
080	FAEDO	7	4	—	—	—	—	—	—	7	4
081	FAI DELLA PAGANELLA	54	30	30	15	5	3	3	3	59	33
082	FAVER	20	10	10	4	10	8	9	7	30	18
083	FAIVE'	38	19	11	4	23	13	18	10	61	32
084	FIERA DI PRIMIERO	20	6	6	1	2	2	1	1	22	8
085	FIEROZZO	4	2	1	—	—	—	—	—	4	2
086	FLAVON	16	4	4	1	4	2	2	1	20	6
087	FOLGARIA	110	52	11	6	8	5	4	3	118	57
088	FONDO	49	25	13	7	13	10	10	9	62	35
089	FORNACE	19	11	1	—	—	—	—	—	19	11
090	FRASSILONGO	10	6	4	2	5	4	3	3	15	10
091	GARNIGA	10	7	5	4	1	1	1	1	11	8
092	GIOVO	44	33	7	4	3	1	—	—	47	34
093	GIUSTINO	18	11	3	3	5	3	2	2	23	14
094	GRAUNO	4	3	2	2	—	—	—	—	4	3
095	GRIGNO	104	44	34	12	32	20	27	18	136	64
096	GRUMES	12	7	4	1	2	1	—	—	14	8
097	IMER	44	28	15	10	17	15	15	14	61	43
098	ISERA	90	44	24	11	2	—	—	—	92	44
099	IVANO-FRACENA	8	4	3	—	2	1	2	1	10	5
100	LARDARO	2	2	—	—	—	—	—	—	2	2
101	LASINO	35	17	6	3	3	2	1	1	38	19
102	LAVARONE	36	19	10	5	10	5	4	3	46	24
103	LAVIS	125	83	25	12	17	11	7	6	142	94
104	LEVICO TERME	130	77	42	30	25	15	12	10	155	92
105	LISIGNAGO	16	9	5	4	4	1	1	1	20	10
106	LIVO	18	5	11	2	7	5	5	4	25	10
107	LOMASO	43	19	12	3	1	—	—	—	44	19
108	LONA-LASES	27	17	5	3	1	1	1	1	28	18
109	LUSERNA	20	8	8	6	22	19	19	17	42	27
110	MALE'	81	49	16	8	2	1	1	1	83	50
111	MALOSCO	29	13	18	7	—	—	—	—	29	13
112	MASSIMENO.	3	2	—	—	—	—	—	—	3	2
113	MAZZIN	10	6	5	3	5	1	—	—	15	7
114	MEZZANA	29	16	3	1	6	3	2	2	35	19
115	MEZZANO	50	24	22	10	13	9	11	9	63	33
116	MEZZOCORONA	81	55	15	10	12	10	10	9	93	65
117	MEZZOLOMBARDO	110	77	20	11	12	7	8	6	122	84
118	MOENA	77	47	15	8	19	7	11	6	96	54
119	MOLINA DI LEDRO	48	25	21	11	5	4	1	1	53	29
120	MOLVENO	42	21	9	5	12	6	5	4	54	27
121	MONCLASSICO	26	17	1	—	6	5	6	5	32	22
122	MONTAGNE	19	7	8	3	46	26	37	22	65	33
123	MORI	185	104	24	13	20	11	6	6	205	115
124	NAGO-TORBOLE	87	47	19	8	21	13	6	6	108	60
125	NANNO	24	17	4	3	—	—	—	—	24	17
126	NAVE SAN ROCCO	21	16	4	1	2	1	—	—	23	17
127	NOGAREDO	31	15	10	6	10	5	1	1	41	20
128	NOMI	30	17	7	3	6	5	6	5	36	22
129	NOVALEDO	20	8	3	1	—	—	—	—	20	8
130	OSPEDALETTO	37	15	15	9	15	9	9	8	52	24
131	OSSANA	37	22	13	7	—	—	—	—	37	22
132	PADERGNONE	23	12	4	2	5	3	4	2	28	15
133	PALU' DEL FERSINA	4	2	3	2	47	22	41	19	51	24
134	PANCHIA'	35	22	10	7	6	4	—	—	41	26
136	PEIO	109	64	46	26	10	5	6	5	119	69
137	PELLIZZANO	35	19	21	11	3	2	1	1	38	21
138	PELUGO	17	7	7	3	—	—	—	—	17	7
139	PERGINE VALSUGANA	261	167	48	30	36	25	21	16	297	192
140	PIEVE DI BONO	47	32	15	12	4	1	2	1	51	33
141	PIEVE DI LEDRO	10	5	—	—	2	—	—	—	12	5
142	PIEVE TESINO	28	17	10	6	1	1	—	—	29	18
143	PINZOLO	157	74	31	19	26	12	11	7	183	86
144	POMAROLO	34	20	5	3	8	2	3	1	42	22
145	POZZA DI FASSA	42	20	6	4	20	4	2	1	62	24
146	PRASO	19	10	12	8	17	12	16	12	36	22
147	PREDAZZO	137	85	19	16	17	8	5	4	154	93
148	PREORE	19	7	3	2	2	2	—	—	21	9
149	PREZZO	10	4	—	—	—	—	—	—	10	4
150	RABBI	67	41	29	19	4	4	4	4	71	45
151	RAGOLI	44	22	6	2	5	1	1	—	49	23
152	REVO'	34	17	9	3	5	3	5	3	39	20
153	RIVA DEL GARDA	427	236	64	38	94	55	28	22	521	291
154	ROMALLO	17	9	2	1	—	—	—	—	17	9
155	ROMENO	26	11	9	4	1	1	1	1	27	12

segue TAV. 2 — Popolazione residente temporaneamente assente per sesso, luogo di presenza e motivo dell'assenza

Codice dei Comuni	COMUNI	IN ALTRI COMUNI				ALL'ESTERO				TOTALE	
		TOTALE		di cui per motivi di lavoro		TOTALE		di cui per motivi di lavoro		MF	M
		MF	M	MF	M	MF	M	MF	M		
156	RONCEGNO	53	34	16	10	6	3	4	3	59	37
157	RONCHI VALSUGANA	13	5	4	1	6	3	4	3	19	8
158	RONCONE	54	27	24	11	12	10	8	8	66	37
135	RONZO-CHIENIS	29	15	11	5	8	8	7	7	37	23
159	RONZONE	25	10	8	5	1	1	1	1	26	11
160	ROVERE' DELLA LUNA	61	31	25	14	5	4	5	4	66	35
161	ROVERETO	757	443	159	100	103	60	45	35	860	503
162	RUFFRE'	33	13	11	6	4	3	4	3	37	16
163	RUMO	36	23	14	8	8	4	6	4	44	27
164	SAGRON MIS	15	6	2	1	7	7	7	7	22	13
165	SAMONE	19	10	7	2	1	1	1	1	20	11
166	SAN LORENZO IN BANALE	34	19	9	6	1	—	—	—	35	19
167	SAN MICHELE ALL'ADIGE	31	20	2	1	8	4	3	2	39	24
168	SANT'ORSOLA	8	6	5	4	17	9	16	9	25	15
169	SANZENO	14	6	4	1	3	1	—	—	17	7
170	SARNONICO	20	13	6	3	4	3	4	3	24	16
171	SCURELLE	40	22	12	6	3	3	2	2	43	25
172	SEGONZANO	42	23	17	7	2	2	2	2	44	25
173	SFRUZ	9	6	2	—	7	3	4	2	16	9
174	SIROR	61	30	11	7	5	4	4	4	66	34
175	SMARANO	11	4	3	—	1	—	—	—	12	4
176	SORAGA	12	9	6	5	5	4	5	4	17	13
177	SOVER	58	29	23	14	6	3	4	3	64	32
178	SPERA	17	10	7	4	—	—	—	—	17	10
179	SPIAZZO	63	26	24	13	17	7	2	2	80	33
180	SPORMAGGIORE	49	31	13	9	1	1	1	1	50	32
181	SPORMINORE	21	13	2	1	2	1	—	—	23	14
182	STENICO	42	20	9	5	13	6	2	1	55	26
183	STORO	123	70	34	21	21	11	12	9	144	81
184	STREMO	12	6	7	5	6	3	—	—	18	9
185	STRIGNO	46	25	9	6	5	4	3	3	51	29
186	TAIO	53	31	8	3	7	4	6	4	60	35
187	TASSULLO	51	29	9	4	6	3	3	2	57	32
188	TELVE	48	32	20	12	9	7	4	4	57	39
189	TELVE DI SOPRA	20	15	4	3	6	4	6	4	26	19
190	TENNA	8	4	2	1	—	—	—	—	8	4
191	TENNO	38	24	5	4	10	6	5	4	48	30
192	TERLAGO	40	27	13	7	3	3	1	1	43	30
193	TERRAGNOLO	44	29	14	8	2	2	1	1	46	31
194	TERRES	13	6	2	1	3	1	—	—	16	7
195	TERZOLAS	19	7	7	1	9	6	9	6	28	13
196	TESERO	86	52	20	12	11	3	2	1	97	55
197	TIARNO DI SOPRA	21	16	9	6	1	1	—	—	22	17
198	TIARNO DI SOTTO	13	7	3	1	—	—	—	—	13	7
199	TIONE DI TRENTO	74	43	12	7	1	1	1	1	75	44
200	TON	32	18	5	2	1	1	1	1	33	19
201	TONADICO	42	28	10	8	5	4	3	3	47	32
202	TORCEGNO	19	12	9	5	2	2	2	2	21	14
203	TRAMBILENO	43	25	12	8	8	5	3	3	51	30
204	TRANSACQUA	85	54	33	22	23	14	14	11	108	68
205	TRENTO	2.106	1.271	426	278	346	205	141	101	2.452	1.476
206	TRES	11	5	3	1	3	3	3	3	14	8
207	TUENNO	89	48	22	13	4	1	3	1	93	49
208	VALDA	15	9	5	2	2	1	—	—	17	10
209	VALFLORIANA	30	16	7	3	4	4	4	4	34	20
210	VALLARSA	47	21	20	8	16	10	11	7	63	31
211	VARENA	23	12	4	3	6	4	3	2	29	16
212	VATTARO	13	9	2	2	1	1	1	1	14	10
213	VERMIGLIO	45	30	16	8	13	9	9	7	58	39
214	VERVO'	7	2	—	—	2	1	2	1	9	3
215	VEZZANO	32	21	10	6	13	7	8	4	45	28
216	VIGNOLA-FALESINA	1	1	—	—	—	—	—	—	1	1
217	VIGO DI FASSA	41	26	13	10	6	—	—	—	47	26
219	VIGOLO VATTARO	34	21	13	8	6	4	1	1	40	25
220	VIGO RENDENA	16	7	7	4	12	9	9	7	28	16
221	VILLA AGNEDO	22	11	6	3	6	3	3	2	28	14
222	VILLA LAGARINA	73	39	9	5	3	2	2	1	76	41
223	VILLA RENDENA	23	8	10	5	6	4	5	3	29	12
224	VOLANO	71	45	12	7	5	2	1	—	76	47
225	ZAMBANA	42	27	8	4	3	2	2	2	45	29
226	ZIANO DI FEMME	46	24	9	7	2	1	1	1	48	25
227	ZUCLO	12	8	6	6	1	1	1	1	13	9
	TOTALE PROVINCIA	12.228	6.960	3.020	1.715	2.081	1.231	1.134	821	14.309	8.191

TAV. 3 - Popolazione residente per sesso e stato civile

Codice dei Comuni	COMUNI	MASCHI					FEMMINE				
		CELIBI	CONIUGATI	SEPARATI LEGALMENTE	VEDOVI	DIVORZIATI	NUBILI	CONIUGATE	SEPARATE LEGALMENTE	VEDOVE	DIVORZIATE
001	ALA	1.652	1.550	11	78	3	1.375	1.560	11	437	5
002	ALBIANO	414	300	1	14	2	292	298	1	63	—
003	ALDENO	538	552	6	31	—	460	550	2	126	—
004	AMBLAR	54	43	—	1	—	41	43	—	15	—
005	ANDALO	276	192	1	6	1	205	196	—	58	—
006	ARCO	2.737	2.745	40	140	10	2.463	2.764	48	779	11
007	AVIO	956	816	4	55	1	742	809	2	248	1
009	BASELGA DI PINE'	1.049	853	5	43	1	900	861	2	264	3
011	BEDOLLO	419	342	2	19	—	305	339	—	110	1
012	BERSONE	72	69	—	2	—	69	69	—	26	—
013	BESANELLO	379	338	4	14	—	302	343	—	102	—
014	BEZZECA	129	125	1	10	—	137	123	2	41	—
015	BIENO	94	94	—	11	—	70	98	—	46	—
016	BLEGGIO INFERIORE	249	219	2	9	—	214	221	1	53	—
017	BLEGGIO SUPERIORE	377	290	—	22	—	341	288	—	100	—
018	BOCENAGO	63	77	—	5	—	57	77	—	21	—
019	BOLBENO	73	68	1	2	1	74	68	—	20	—
020	BONDO	150	132	—	7	—	139	131	2	41	1
021	BONDONE	169	162	—	11	—	116	161	—	58	—
022	BORGO VALSUGANA	1.237	1.218	15	59	6	1.153	1.223	13	313	4
023	BOSENTINO	127	132	—	4	—	124	134	1	54	1
024	BREGUZZO	132	119	—	9	1	112	119	—	46	—
025	BRENTONICO	866	710	3	46	—	594	710	4	227	1
026	BRESIMO	101	71	1	1	—	83	71	1	24	—
027	BREZ	215	154	—	14	—	199	151	2	65	—
028	BRIONE	49	39	—	2	—	31	38	—	11	—
029	CADERZONE	141	121	—	8	2	102	120	—	37	1
030	CAGNO'	95	86	1	4	—	89	82	—	22	1
031	CALAVINO	294	253	—	12	1	208	258	—	59	—
032	CALCERANICA AL LAGO	257	233	1	7	1	198	232	1	68	1
033	CALDES	320	219	—	16	—	222	218	—	65	—
034	CALDONAZZO	528	516	3	33	3	512	524	4	141	—
035	CALLIANO	241	257	1	13	—	188	262	2	55	—
036	CAMPITELLO DI FASSA	186	135	—	8	1	157	135	—	31	—
037	CAMPODENNO	394	297	1	14	—	285	296	1	98	—
038	CANAL SAN BOVO	522	433	3	44	1	402	435	6	190	1
039	CANAZEI	402	364	7	10	1	387	370	7	60	—
040	CAPRIANA	142	121	—	10	—	110	120	1	53	—
041	CARANO	198	184	2	10	—	157	183	2	55	—
042	CARISOLO	196	173	2	10	1	163	173	—	40	—
043	CARZANO	84	81	—	5	—	91	82	—	27	—
045	CASTEL CONDINO	80	69	—	9	—	48	67	—	28	—
046	CASTELFONDO	201	160	1	10	—	144	161	1	40	—
047	CASTELLO-MOLINA DI FIEMME	517	450	11	27	—	436	450	7	142	2
048	CASTELLO TESINO	407	365	2	34	2	360	364	2	172	2
049	CASTELNUOVO	244	191	2	10	1	157	197	3	58	1
050	CAVALESE	845	817	9	43	3	796	823	17	224	—
051	CAVARENO	210	182	3	8	—	203	182	1	52	1
052	CAVEDAGO	117	109	1	7	—	107	103	—	51	—
053	CAVEDINE	650	506	3	30	1	538	508	3	146	—
054	CAVIZZANA	77	34	—	3	1	44	38	—	15	—
055	CEMBRA	414	291	2	19	2	290	291	3	89	—
056	CENTA SAN NICOLO'	121	81	2	4	—	130	81	1	33	—
057	CIMEGO	96	93	2	8	—	84	91	—	37	1
058	CIMONE	136	128	—	8	—	113	128	—	46	—
059	CINTE TESINO	130	101	3	7	2	125	104	—	35	1
060	CIS	83	72	—	5	—	80	71	—	30	—
061	CIVEZZANO	719	587	6	23	1	578	587	1	169	—
062	CLES	1.375	1.332	11	48	4	1.248	1.342	15	323	2
063	CLOZ	185	158	—	10	—	190	156	—	32	—
064	COMMEZZADURA	231	192	2	9	—	186	200	—	55	—
065	CONCEI	189	175	1	17	1	155	178	—	42	1
066	CONDINO	390	287	1	21	1	292	290	1	108	—
067	COREDO	350	270	—	12	—	308	269	—	88	2
068	CROVIANA	117	102	2	8	—	87	100	1	33	—
069	CUNEVO	132	132	1	12	—	104	132	—	30	—
070	DAIANO	134	133	3	6	—	126	134	2	43	—
071	DAMBEL	134	99	3	5	—	96	97	—	34	—
072	DAONE	169	142	—	16	—	112	146	1	43	—
073	DARE'	35	50	1	1	1	65	50	—	19	—
074	DENNO	279	235	—	16	1	236	237	4	71	—
075	DIMARO	243	220	3	12	—	228	222	—	67	—
076	DON	56	45	—	1	—	43	42	—	18	—
077	DORSINO	130	90	1	9	—	102	91	1	39	—
078	DRENA	115	83	1	10	—	67	85	—	26	—

segue TAV. 3 — Popolazione residente per sesso e stato civile

Codice dei Comuni	COMUNI	MASCHI					FEMMINE				
		CELIBI	CONIUGATI	SEPARATI LEGALMENTE	VEDOVI	DIVORZIATI	NUBILI	CONIUGATE	SEPARATE LEGALMENTE	VEDOVE	DIVORZIATE
079	DRO	741	671	6	40	1	569	674	1	210	—
080	FAEDO	118	96	—	3	1	93	97	1	34	—
081	FAI DELLA PAGANELLA	238	182	2	10	3	185	182	—	50	2
082	FAVER	217	170	—	10	1	205	169	—	58	—
083	FAIVE'	264	208	1	15	—	248	209	—	74	—
084	FIERA DI PRIMIERO	124	126	1	4	1	146	128	2	45	1
085	FIEROZZO	134	85	—	8	—	109	83	—	19	—
086	FLAVON	116	130	—	7	—	92	130	—	34	—
087	FOLGARIA	725	701	7	39	2	627	705	4	290	1
088	FONDO	378	307	3	17	3	356	301	1	113	1
089	FORNACE	240	205	—	15	—	177	203	1	59	—
090	FRASSILONGO	152	77	1	8	—	123	79	—	22	—
091	GARNIGA	87	95	1	5	1	69	97	—	22	—
092	GIOVO	647	468	2	22	1	451	468	—	161	—
093	GIUSTINO	150	115	1	4	—	116	117	3	31	2
094	GRAUNO	38	36	—	3	—	26	38	—	17	—
095	GRIGNO	688	506	4	36	—	557	502	1	193	1
096	GRUMES	111	108	—	6	—	90	108	—	29	—
097	IMER	293	242	3	16	1	280	246	1	69	—
098	ISERA	487	474	10	26	—	553	480	3	115	—
099	IVANO-FRACENA	71	51	—	1	—	49	53	—	29	1
100	LARDARO	38	43	—	3	1	38	41	—	14	—
101	LASINO	223	202	1	10	—	189	202	—	67	—
102	LAVARONE	254	259	6	18	3	273	256	1	80	1
103	LAVIS	1.641	1.426	12	46	4	1.369	1.437	18	352	4
104	LEVICO TERME	1.303	1.225	10	73	5	1.269	1.233	12	434	5
105	LISIGNAGO	140	100	1	4	1	92	100	1	39	—
106	LIVO	263	162	—	8	1	191	164	2	63	—
107	LOMASO	335	270	2	14	—	308	272	1	95	—
108	LONA-LASES	175	158	4	10	—	157	158	—	48	1
109	LUSERNA	118	83	1	6	—	115	82	1	49	1
110	MALE'	506	454	5	21	6	416	455	4	160	—
111	MALOSCO	74	66	2	2	—	62	67	2	28	—
112	MASSIMENO	25	21	—	2	—	13	22	1	4	—
113	MAZZIN	99	73	4	13	1	85	73	1	29	1
114	MEZZANA	237	194	—	17	—	175	195	—	59	—
115	MEZZANO	423	329	—	26	—	412	334	1	95	1
116	MEZZOCORONA	1.022	1.070	7	43	2	892	1.074	4	250	2
117	MEZZOLOMBARDO	1.370	1.225	14	54	8	1.153	1.232	16	339	7
118	MOENA	704	583	7	23	1	535	584	10	136	—
119	MOLINA DI LEDRO	370	297	2	14	—	321	298	2	104	—
120	MOLVENO	254	200	—	9	—	210	199	—	74	—
121	MONCLASSICO	164	161	1	14	—	141	157	2	44	—
122	MONTAGNE	66	71	1	5	—	59	66	—	37	—
123	MORI	1.949	1.823	17	89	4	1.741	1.816	10	472	3
124	NAGO-TORBOLE	591	520	6	28	2	478	522	9	145	2
125	NANNO	143	146	—	9	1	123	145	—	50	—
126	NAVE SAN ROCCO	246	187	—	6	1	194	187	—	51	1
127	NOGAREDO	355	357	3	14	1	336	357	3	80	—
128	NOMI	296	255	—	24	—	238	241	—	72	—
129	NOVALEDO	218	169	4	19	1	152	167	1	55	—
130	OSPEDALETTO	179	175	—	15	—	146	175	—	72	—
131	OSSANA	204	151	—	12	—	169	151	—	42	—
132	PADERGNONE	142	146	—	1	1	131	149	—	27	—
133	PALU' DEL FERSINA	77	62	4	9	—	50	61	5	19	—
134	PANCHIA'	140	135	1	8	1	134	139	—	40	—
136	PEIO	556	411	3	31	—	431	399	3	129	1
137	PELLIZZANO	211	183	1	10	—	174	179	1	75	—
138	PELUGO	65	58	1	5	—	74	64	—	34	—
139	PERGINE VALSUGANA	3.456	3.080	36	150	13	3.063	3.079	34	802	8
140	PIEVE DI BONO	377	316	3	20	1	302	317	—	113	—
141	PIEVE DI LEDRO	128	89	2	4	1	82	90	—	31	2
142	PIEVE TESINO	205	185	—	18	—	185	184	—	88	—
143	PINZOLO	752	674	5	29	3	694	681	8	153	3
144	POMAROLO	405	402	2	17	1	339	400	—	81	—
145	POZZA DI FASSA	423	345	7	26	2	404	346	6	59	3
146	PRASO	129	90	1	5	—	86	93	—	34	—
147	PREDAZZO	1.072	911	7	54	2	855	913	13	225	1
148	PREORE	83	84	—	3	1	70	82	—	27	—
149	PREZZO	56	45	—	6	—	29	47	1	16	—
150	RABBI	459	337	—	20	—	355	340	—	127	—
151	RAGOLI	196	168	2	16	2	160	168	1	64	1
152	REVO'	311	240	1	10	1	290	243	2	65	—
153	RIVA DEL GARDA	3.004	3.108	84	127	23	2.767	3.144	79	859	38
154	ROMALLO	152	128	—	2	—	146	127	—	39	—
155	ROMENO	309	269	1	15	1	242	269	—	81	—

segue TAV. 3 — Popolazione residente per sesso e stato civile

Codice dei Comuni	COMUNI	MASCHI					FEMMINE				
		CELIBI	CONIUGATI	SEPARATI LEGALMENTE	VEDOVI	DIVORZIATI	NUBILI	CONIUGATE	SEPARATE LEGALMENTE	VEDOVE	DIVORZIATE
156	RONCEGNO	627	499	1	29	1	513	501	2	190	—
157	RONCHI VALSUGANA	106	75	—	5	—	77	75	—	38	2
158	RONCONE	339	289	—	20	1	275	297	2	94	—
135	RONZO-CHIENIS	309	224	—	14	—	220	221	—	46	—
159	RONZONE	100	75	2	8	—	84	76	1	33	1
160	ROVERE' DELLA LUNA	368	302	2	14	—	308	307	—	93	—
161	ROVERETO	7.200	7.890	142	358	50	7.242	7.923	186	2.089	67
162	RUFFRE'	111	93	1	7	—	82	96	3	45	—
163	RUMO	254	182	2	12	—	175	180	1	59	—
164	SAGRON MIS	65	47	—	1	—	57	47	—	28	—
165	SAMONE	104	107	—	6	—	106	105	—	29	—
166	SAN LORENZO IN BANALE	267	234	1	14	1	248	235	1	72	—
167	SAN MICHELE ALL'ADIGE	462	456	6	17	—	419	462	3	96	1
168	SANT'ORSOLA	197	181	—	12	1	174	180	1	54	—
169	SANZENO	224	196	—	12	1	179	198	—	56	—
170	SARNONICO	165	123	—	9	—	122	122	—	48	2
171	SCURELLE	296	278	1	16	1	289	277	2	77	—
172	SEGONZANO	395	300	2	13	1	313	292	1	120	—
173	SFRUZ	73	57	—	6	—	72	59	—	25	—
174	SIROR	266	278	3	19	1	237	287	1	101	—
175	SMARANO	78	67	—	3	1	53	69	—	26	—
176	SORAGA	158	110	—	8	—	109	110	—	24	—
177	SOVER	239	229	—	13	1	194	234	1	79	1
178	SPERA	131	113	—	6	—	136	114	—	33	—
179	SPIAZZO	263	225	2	14	1	274	230	1	94	1
180	SPORMAGGIORE	300	197	1	16	—	235	195	1	78	—
181	SPORMINORE	180	139	—	14	—	165	139	—	49	—
182	STENICO	254	221	3	22	—	200	227	1	95	1
183	STORO	1.018	948	2	58	—	748	946	4	230	—
184	STREMBO	89	92	—	5	1	94	92	—	32	1
185	STRIGNO	329	293	4	9	1	315	293	3	107	—
186	TAIO	587	526	1	28	—	535	523	—	162	—
187	TASSULLO	464	399	—	10	—	435	398	1	97	1
188	TELVE	454	340	1	17	—	489	342	—	97	—
189	TELVE DI SOPRA	168	137	—	7	—	131	135	—	31	—
190	TENNA	146	154	2	8	—	150	151	1	41	—
191	TENNO	387	362	5	14	—	324	361	4	98	1
192	TERLAGO	366	296	3	20	1	250	292	3	77	—
193	TERRAGNOLO	309	197	1	24	—	190	198	1	96	—
194	TERRES	77	63	—	5	1	70	62	—	26	—
195	TERZOLAS	133	123	—	5	—	107	123	—	37	—
196	TESERO	654	537	7	26	3	599	552	9	132	1
197	TIARNO DI SOPRA	222	162	—	6	1	184	164	—	38	—
198	TIARNO DI SOTTO	158	125	—	8	—	135	133	—	55	—
199	TIONE DI TRENTO	736	735	9	37	—	692	742	10	209	4
200	TON	322	253	—	21	—	248	261	1	83	—
201	TONADICO	292	274	3	15	—	294	281	1	73	1
202	TORCEGNO	173	144	—	13	—	161	144	—	31	—
203	TRAMBILENO	286	284	1	11	—	240	289	1	103	3
204	TRANSACQUA	470	384	5	36	1	392	385	4	106	1
205	TRENTO	22.613	23.203	472	916	107	21.824	23.398	603	5.852	191
206	TRES	134	97	—	6	—	125	98	1	42	—
207	TUENNO	596	492	—	22	1	477	493	1	145	—
208	VALDA	52	38	1	5	—	39	36	1	27	—
209	VALFLORIANA	200	125	—	11	1	147	122	—	63	—
210	VALLARSA	429	295	—	28	—	303	289	—	148	—
211	VARENA	197	176	3	18	—	187	176	1	53	1
212	VATTARO	207	163	1	9	1	139	168	—	53	—
213	VERMIGLIO	493	344	—	21	—	375	346	2	127	1
214	VERVO'	172	142	—	8	—	148	147	—	32	—
215	VEZZANO	440	373	3	19	—	394	371	2	123	—
216	VIGNOLA-FALESINA	49	33	—	5	—	33	33	1	16	—
217	VIGO DI FASSA	260	196	—	13	—	194	192	—	28	—
219	VIGOLO VATTARO	357	320	4	14	1	313	323	4	71	—
220	VIGO RENDENA	100	89	—	2	—	78	86	—	20	—
221	VILLA AGNEDO	155	152	—	5	—	149	151	1	48	—
222	VILLA LAGARINA	633	631	6	19	1	581	626	6	172	2
223	VILLA RENDENA	189	159	3	14	—	197	155	—	65	1
224	VOLANO	593	564	3	31	1	559	563	1	133	—
225	ZAMBANA	436	395	4	8	2	357	397	4	72	1
226	ZIANO DI FIEMME	302	297	1	20	—	303	298	2	69	1
227	ZUCLO	104	82	—	5	—	86	80	—	37	—
	TOTALE PROVINCIA	108.682	100.219	1.222	5.089	354	96.332	100.670	1.334	28.516	427

TAV. 4 - Popolazione residente

A —

Codice dei Comuni	COMUNI	CLASSI QUINQUENNALI DI ETÀ (anni)										
		Meno di 5	5 - 9	10 - 14	15 - 19	20 - 24	25 - 29	30 - 34	35 - 39	40 - 44	45 - 49	50 - 54
001	ALA	368	472	558	624	505	472	448	416	441	415	428
002	ALBIANO	79	120	145	155	91	89	91	79	120	91	75
003	ALDENO	143	165	197	196	189	156	190	141	131	109	115
004	AMBLAR	3	10	16	18	18	20	10	13	15	7	9
005	ANDALO	64	63	73	53	88	77	71	70	56	34	59
006	ARCO	612	810	857	983	868	817	812	757	789	735	714
007	AVIO	216	272	289	331	310	248	238	210	191	218	239
009	BASELGA DI PINE'	260	287	294	351	298	293	293	206	258	245	252
011	BEDOLLO	63	116	122	108	121	101	94	79	88	89	105
012	BERSONE	17	12	22	25	24	29	20	20	12	12	18
013	BESENELLO	80	106	106	109	93	92	115	111	107	87	84
014	BEZZECA	28	50	45	58	33	36	30	25	40	33	37
015	BIENO	17	16	26	34	31	29	8	18	22	25	27
016	BLEGGIO INFERIORE	59	77	91	83	71	65	62	65	63	64	54
017	BLEGGIO SUPERIORE	90	94	95	101	103	93	80	79	76	63	88
018	BOCENAGO	14	16	18	29	11	17	16	23	15	14	22
019	BOLBENO	13	17	15	26	28	14	25	18	16	22	27
020	BONDO	29	30	61	61	47	49	43	31	41	31	38
021	BONDONE	30	49	54	52	46	30	57	41	46	56	39
022	BORGO VALSUGANA	280	376	477	420	369	349	384	355	357	328	298
023	BOSENTINO	24	34	43	50	41	33	42	32	39	21	40
024	BREGUZZO	32	45	44	44	27	42	46	37	34	34	28
025	BRENTONICO	181	225	237	268	238	223	202	160	203	189	208
026	BRESIMO	16	20	26	31	27	25	25	14	21	26	17
027	BREZ	42	54	44	38	59	44	62	47	50	45	40
028	BRIONE	4	6	12	17	16	13	5	5	11	11	11
029	CADERZONE	28	50	36	34	37	38	42	41	29	27	20
030	CAGNO'	24	25	22	32	25	32	28	18	22	25	16
031	CALAVINO	56	82	84	85	77	78	72	92	73	56	56
032	CALCERANICA AL LAGO	67	71	90	95	75	67	76	75	64	52	65
033	CALDES	68	75	77	78	57	60	66	83	70	68	54
034	CALDONAZZO	146	151	158	164	175	179	188	156	117	101	129
035	CALLIANO	51	77	78	70	72	71	79	74	62	62	65
036	CAMPITELLO DI FASSA	38	47	62	78	60	38	50	34	47	48	47
037	CAMPODENNO	77	104	88	115	127	101	89	80	65	80	89
038	CANAL SAN BOVO	77	94	142	154	130	122	115	98	91	120	177
039	CANAZEI	129	123	157	139	127	146	136	121	110	82	69
040	CAPRIANA	26	30	36	58	48	41	31	16	27	29	31
041	CARANO	48	70	64	59	48	55	56	50	55	47	42
042	CARISOLO	45	66	63	82	64	55	58	51	51	43	34
043	CARZANO	32	22	20	24	24	33	33	23	17	15	24
045	CASTEL CONDINO	13	23	21	16	12	20	21	20	15	14	12
046	CASTELFONDO	46	32	39	36	68	57	48	39	28	30	37
047	CASTELLO-MOLINA DI FIEMME	138	149	163	173	137	157	147	123	133	103	110
048	CASTELLO TESINO	65	94	114	130	119	109	100	64	92	98	137
049	CASTELNUOVO	36	51	55	76	77	78	57	42	30	54	64
050	CAVALESE	184	249	274	276	264	257	240	228	236	202	224
051	CAVARENO	43	62	56	63	67	56	71	53	39	40	39
052	CAVEDAGO	33	33	40	34	28	31	33	31	31	32	26
053	CAVEDINE	146	156	180	233	218	158	173	148	145	136	138
054	CAVIZZANA	5	9	11	26	19	26	12	9	11	8	10
055	CEMBRA	72	110	130	116	136	103	99	95	75	81	78
056	CENTA SAN NICOLO'	18	27	40	44	34	22	28	23	35	27	28
057	CIMEGO	28	19	27	33	38	22	19	26	25	24	22
058	CIMONE	31	20	34	46	55	50	40	18	26	22	42
059	CINTE TESINO	11	27	34	38	47	29	24	24	28	35	29
060	CIS	23	17	28	27	19	19	19	24	22	27	19
061	CIVEZZANO	150	189	209	214	187	196	206	170	171	158	168
062	CLES	334	400	455	446	428	409	481	390	422	317	339
063	CLOZ	41	49	44	52	55	51	55	45	41	44	36
064	COMMEZZADURA	49	68	80	79	63	57	54	64	55	56	52
065	CONCEI	46	49	59	64	51	51	58	49	45	33	48
066	CONDINO	94	124	120	99	103	87	109	92	80	74	93
067	COREDO	80	92	93	107	108	84	105	73	71	73	81
068	CROVIANA	24	26	32	33	55	35	28	23	24	28	36
069	CUNEVO	38	38	40	46	27	25	36	38	42	31	32
070	DAIANO	31	46	45	42	49	42	39	38	27	31	28
071	DAMBEL	16	18	35	43	43	34	27	17	15	34	47
072	DAONE	45	44	56	30	40	49	58	36	40	41	38
073	DARE'	20	15	12	12	13	23	20	14	6	8	12
074	DENNO	61	77	66	76	78	77	69	74	75	57	60
075	DIMARO	63	88	81	97	67	70	69	75	75	61	40
076	DON	10	15	20	14	10	13	16	11	12	10	16
077	DORSINO	21	22	32	30	29	43	23	20	17	18	39
078	DRENA	25	22	18	27	31	35	39	18	21	22	18

per sesso e classe di eta'

TOTALE

TOTALE						PARTICOLARI CLASSI DI ETA' (anni)									Codice dei Comuni
55 - 59	60 - 64	65 - 69	70 - 74	75 e più	TOTALE	Meno di 3	3 - 5	6 - 10	11 - 13	14 - 17	18	19 - 20	21 - 24		
421	231	299	286	298	6.682	205	228	514	328	495	138	221	398	001	
51	39	43	56	61	1.385	47	54	124	87	140	22	51	65	002	
132	83	103	101	114	2.265	66	110	167	116	160	49	72	150	003	
18	13	7	8	12	197	1	6	7	12	13	5	7	14	004	
54	39	43	40	51	935	35	44	69	38	45	9	24	77	005	
821	479	525	525	633	11.737	366	388	826	532	759	186	387	686	006	
240	126	169	158	179	3.634	124	157	263	162	274	74	121	243	007	
231	179	197	163	174	3.981	149	173	285	180	268	70	128	237	009	
112	69	87	87	96	1.537	40	49	113	68	98	15	51	96	011	
30	7	22	14	23	307	11	8	14	13	22	6	5	21	012	
101	64	68	81	78	1.482	42	54	105	68	89	22	40	74	013	
37	22	29	29	36	568	17	20	49	23	47	13	18	27	014	
47	20	25	29	39	413	12	8	17	17	23	7	18	22	015	
59	26	42	42	45	968	32	42	84	47	70	20	31	55	016	
84	73	81	94	124	1.418	50	56	108	49	80	20	37	83	017	
29	3	21	19	33	300	9	6	18	13	21	4	7	10	018	
22	11	22	14	17	307	7	11	14	7	23	6	7	24	019	
33	31	21	24	33	603	16	15	39	42	45	12	17	42	020	
44	24	34	35	40	677	18	18	49	32	49	11	21	33	021	
320	172	228	226	302	5.241	162	189	417	283	338	81	155	297	022	
43	25	43	37	30	577	13	19	34	28	41	8	15	34	023	
27	19	24	19	36	538	18	27	41	23	42	8	9	24	024	
210	121	162	163	171	3.161	104	117	243	144	199	51	107	184	025	
33	14	19	21	18	353	8	13	19	20	19	5	13	23	026	
57	45	50	48	75	800	28	28	47	25	29	11	28	41	027	
14	14	7	15	9	170	2	2	8	9	11	3	5	15	028	
23	22	29	33	43	532	14	21	48	25	30	5	11	31	029	
22	25	22	17	25	380	11	18	27	13	18	10	13	18	030	
56	32	55	60	71	1.085	33	37	91	46	66	16	37	58	031	
60	32	43	32	35	999	36	45	72	57	77	17	35	59	032	
61	41	70	63	69	1.060	44	44	68	46	70	17	22	44	033	
163	98	116	99	124	2.264	86	94	144	95	145	20	69	141	034	
69	43	43	40	63	1.019	29	36	80	43	63	10	29	58	035	
29	19	18	17	21	653	24	24	46	34	68	17	28	44	036	
99	72	64	71	65	1.386	43	53	100	55	84	27	49	100	037	
170	96	112	161	178	2.037	43	47	107	85	122	36	46	111	038	
81	54	49	42	43	1.608	79	70	134	97	122	27	43	103	039	
42	34	30	39	39	557	18	12	35	19	39	16	23	36	040	
57	39	31	29	41	791	32	28	72	33	51	10	26	37	041	
32	23	29	32	30	758	33	23	66	37	68	12	27	54	042	
40	13	21	18	11	370	22	16	20	13	15	6	11	19	043	
29	15	27	24	19	301	6	8	27	13	10	1	11	9	045	
54	54	60	44	46	718	24	29	29	29	30	9	11	60	046	
128	92	103	101	85	2.042	78	86	158	89	148	38	63	100	047	
148	88	97	108	147	1.710	36	45	102	66	106	22	52	93	048	
74	37	45	32	56	864	19	30	54	27	53	19	33	60	049	
219	148	182	193	201	3.577	101	126	262	171	217	55	103	212	050	
62	40	42	54	55	842	25	29	69	32	44	11	33	48	051	
31	18	21	36	37	495	19	21	37	21	30	6	11	23	052	
127	84	123	95	125	2.385	86	97	154	113	175	43	93	172	053	
13	7	13	17	16	212	3	3	11	5	18	5	10	15	054	
84	59	60	44	58	1.401	45	43	126	69	97	22	53	109	055	
39	19	18	23	28	453	11	15	29	23	38	6	15	26	056	
32	18	21	26	32	412	18	15	17	19	25	8	15	28	057	
49	36	23	29	38	559	20	16	22	19	34	12	16	47	058	
46	27	39	29	41	508	7	11	28	16	37	6	18	34	059	
22	9	22	21	23	341	14	9	25	15	25	3	9	14	060	
170	110	134	117	122	2.671	85	118	182	119	177	42	78	148	061	
344	208	240	245	242	5.700	177	221	447	249	375	87	162	345	062	
45	39	46	40	48	731	29	22	45	28	41	11	19	46	063	
47	27	40	36	48	875	27	32	75	46	62	19	31	47	064	
50	23	42	39	52	759	21	36	48	39	48	16	20	41	065	
88	51	60	59	58	1.391	60	62	118	66	87	23	36	88	066	
78	51	63	64	76	1.299	49	52	93	50	86	21	42	87	067	
33	12	17	17	27	450	17	13	26	21	25	8	19	41	068	
36	18	27	30	39	543	24	23	32	25	43	5	15	22	069	
39	30	25	35	34	581	17	22	47	25	37	6	16	43	070	
41	20	25	21	32	468	8	14	16	22	38	12	11	34	071	
33	24	28	32	35	629	32	21	48	35	30	4	13	32	072	
17	8	18	9	15	222	14	9	14	6	12	2	5	10	073	
61	59	57	66	66	1.079	32	40	80	42	57	18	28	61	074	
63	27	32	35	52	995	39	43	85	49	75	18	31	56	075	
11	4	11	13	19	205	5	6	16	13	13	—	7	9	076	
33	25	35	30	46	463	10	13	23	22	30	4	9	23	077	
27	19	22	18	25	387	15	13	21	11	16	7	13	27	078	

segue TAV. 4 — Popolazione residente

A —

Codice dei Comuni	COMUNI	CLASSI QUINQUENNALI DI ETÀ (anni)										
		Meno di 5	5 - 9	10 - 14	15 - 19	20 - 24	25 - 29	30 - 34	35 - 39	40 - 44	45 - 49	50 - 54
079	DRO	160	191	208	267	269	238	208	160	171	163	205
080	FAEDO	29	33	29	31	47	43	30	28	24	16	25
081	FAI DELLA PAGANELLA	39	48	57	73	63	57	58	56	47	51	52
082	FAVER	69	75	77	44	61	46	68	55	62	44	37
083	FAVE'	53	58	70	88	88	70	50	57	57	52	60
084	FIERA DI PRIMIERO	32	33	45	45	42	42	39	32	45	32	39
085	FIEROZZO	22	41	24	31	34	23	20	23	29	26	32
086	FLAVON	32	30	30	37	31	30	44	23	29	26	43
087	FOLGARIA	120	173	208	215	200	225	176	158	186	197	194
088	FONDO	75	89	112	126	102	89	98	92	88	77	84
089	FORNACE	57	66	75	79	83	61	67	45	58	54	54
090	FRASSILONGO	24	38	30	35	30	37	33	32	35	21	20
091	GARNIGA	16	25	39	29	21	28	22	27	27	18	24
092	GIOVO	160	158	189	186	171	183	151	157	136	122	126
093	GIUSTINO	31	34	33	59	54	45	46	36	37	26	30
094	GRAUNO	5	4	9	10	15	8	10	11	7	5	11
095	GRIGNO	127	143	214	236	198	169	150	124	170	175	165
096	GRUMES	13	30	36	47	36	23	21	17	24	44	33
097	IMER	74	75	91	95	107	78	77	65	74	64	53
098	ISERA	119	137	139	170	197	186	167	129	116	126	158
099	IVANO-FRACENA	16	7	17	21	22	23	19	16	6	12	15
100	LARDARO	7	15	15	11	14	8	11	10	13	11	8
101	LASINO	36	54	76	78	61	59	58	54	52	44	47
102	LAVARONE	69	71	79	92	93	67	80	69	63	64	69
103	LAVIS	396	517	554	538	517	488	521	495	397	344	359
104	LEVICO TERME	271	349	408	426	404	382	384	336	338	291	361
105	LISIGNAGO	28	31	26	36	42	31	31	21	30	37	36
106	LIVO	51	34	55	69	60	66	67	46	54	40	51
107	LOMASO	74	81	74	87	98	94	84	72	73	67	70
108	LONA-LASES	44	47	44	69	68	49	42	40	44	35	42
109	LUSERNA	16	22	31	38	41	22	28	22	36	29	31
110	MALE'	87	136	138	166	168	145	146	125	127	104	129
111	MALOSCO	11	20	19	21	22	18	20	14	16	16	24
112	MASSIMENO	6	2	7	7	11	6	3	2	7	5	11
113	MAZZIN	28	22	26	40	25	22	29	17	20	26	21
114	MEZZANA	55	61	46	66	77	71	57	48	43	36	53
115	MEZZANO	105	115	134	162	127	94	102	102	112	85	116
116	MEZZOCORONA	266	317	314	354	362	318	375	314	244	240	283
117	MEZZOLOMBARDO	286	390	424	496	413	435	407	368	339	286	318
118	MOENA	133	188	215	221	224	175	191	195	181	150	153
119	MOLINA DI LEDRO	79	102	112	126	110	85	99	82	82	69	100
120	MOLVENO	48	63	89	96	72	73	59	50	68	49	54
121	MONCLASSICO	37	41	41	65	50	49	44	51	39	41	45
122	MONTAGNE	19	9	24	27	14	19	23	20	18	16	21
123	MORI	428	579	699	717	607	548	534	506	504	490	555
124	NAGO-TORBOLE	117	156	203	215	173	132	159	149	162	138	174
125	NANNO	30	33	39	46	59	40	39	50	30	34	36
126	NAVE SAN ROCCO	56	67	72	86	74	74	61	60	48	41	54
127	NOGAREDO	107	103	124	122	138	119	100	96	86	100	102
128	NOMI	55	64	67	68	65	78	79	59	58	47	83
129	NOVALEDO	49	56	47	66	69	53	56	49	39	42	52
130	OSPEDALETTO	32	50	62	59	62	50	54	36	43	49	55
131	OSSANA	38	55	50	59	69	55	53	39	39	44	38
132	PADERGNONE	27	40	53	58	36	34	43	42	46	47	33
133	PALU' DEL FERSINA	11	15	19	19	19	17	13	21	25	15	13
134	PANCHIA'	28	44	58	47	44	55	36	30	34	32	29
136	PEIO	102	151	173	184	168	157	140	109	124	114	100
137	PELLIZZANO	32	40	55	55	65	60	57	44	53	32	65
138	PELUGO	15	24	23	21	19	23	21	16	12	20	14
139	PERGINE VALSUGANA	745	1.020	1.090	1.066	1.010	1.023	1.004	962	919	797	875
140	PIEVE DI BONO	79	80	108	113	108	129	96	78	71	92	95
141	PIEVE DI LEDRO	17	32	39	42	34	29	21	32	26	26	27
142	PIEVE TESINO	32	47	50	66	45	52	60	41	54	44	71
143	PINZOLO	179	250	282	234	200	232	236	249	216	148	153
144	POMAROLO	107	130	137	128	137	132	139	106	113	85	84
145	POZZA DI FASSA	114	179	170	132	95	123	118	120	90	94	75
146	PRASO	26	22	29	35	30	52	29	30	21	25	26
147	PREDAZZO	211	291	330	366	347	285	265	253	257	239	251
148	PREORE	23	24	20	32	20	29	25	20	20	22	22
149	PREZZO	8	3	13	18	13	11	12	10	9	13	11
150	RABBI	75	80	114	158	126	115	84	90	92	96	103
151	RAGOLI	41	48	52	65	50	44	60	39	38	33	50
152	REVO'	51	54	85	97	129	92	66	45	73	58	64
153	RIVA DEL GARDA	680	929	1.059	1.105	943	886	941	988	901	867	793
154	ROMALLO	39	29	29	39	35	54	47	48	30	32	26
155	ROMENO	66	73	75	83	95	101	73	64	65	62	67

per sesso e classe di età'

TOTALE

TOTALE						PARTICOLARI CLASSI DI ETÀ' (anni)									Codice dei Comuni
55 - 59	60 - 64	65 - 69	70 - 74	75 e più	TOTALE	Meno di 3	3 - 5	6 - 10	11 - 13	14 - 17	18	19 - 20	21 - 24		
192	103	105	119	154	2.913	87	109	193	126	209	55	107	209	079	
27	19	20	22	20	443	15	21	34	16	24	6	13	40	080	
64	36	44	49	60	854	17	30	51	34	55	13	32	48	081	
45	39	30	37	41	830	37	44	73	48	47	8	17	52	082	
77	54	48	59	78	1.019	27	37	62	35	71	17	33	75	083	
25	31	28	26	42	578	22	15	38	30	39	4	11	38	084	
35	22	24	24	28	438	11	18	38	16	19	6	20	24	085	
36	20	26	32	40	509	19	16	32	15	30	8	17	23	086	
261	181	188	198	221	3.101	70	82	194	109	186	44	78	153	087	
99	61	81	93	114	1.480	44	48	90	72	91	28	52	79	088	
46	26	45	42	42	900	32	36	67	51	66	7	33	68	089	
24	19	29	31	24	462	8	23	36	19	24	11	16	20	090	
26	18	20	18	19	377	8	14	26	23	25	6	15	13	091	
127	79	92	70	113	2.220	90	102	162	122	150	33	64	141	092	
28	23	18	21	18	539	22	16	35	17	44	10	22	45	093	
16	4	11	16	16	158	2	4	5	6	9	2	4	11	094	
180	80	105	126	126	2.488	67	84	158	126	190	46	96	151	095	
28	15	21	25	39	452	9	9	28	23	36	10	19	28	096	
64	56	55	54	69	1.151	39	53	72	55	80	23	46	74	097	
165	68	80	87	104	2.148	61	80	144	76	133	33	77	158	098	
17	17	16	20	11	255	8	9	9	11	14	6	13	13	099	
12	5	13	19	6	178	3	6	18	6	14	1	4	10	100	
59	52	67	51	46	894	18	28	59	45	54	23	27	51	101	
86	55	59	61	74	1.151	47	31	80	44	78	17	32	75	102	
310	201	246	194	232	6.309	216	269	545	319	436	123	202	412	103	
411	243	315	265	385	5.569	164	175	360	244	336	85	165	329	104	
37	26	21	20	25	478	21	12	32	15	22	14	13	34	105	
52	38	62	65	44	854	31	28	37	33	48	19	27	46	106	
84	68	89	89	93	1.297	44	45	80	40	77	20	32	76	107	
47	35	36	39	30	711	20	37	40	24	52	12	36	51	108	
40	27	24	23	26	456	8	14	20	20	30	10	17	29	109	
138	108	111	81	118	2.027	50	59	138	84	129	27	71	137	110	
30	20	18	13	21	303	8	8	18	12	20	1	7	19	111	
5	7	2	3	4	88	5	2	3	5	4	2	3	9	112	
20	12	23	19	29	379	18	13	24	14	33	6	11	22	113	
63	29	46	48	78	877	28	44	53	25	47	19	25	64	114	
95	37	60	71	104	1.621	60	69	112	85	128	33	57	99	115	
270	145	176	186	202	4.366	155	176	318	174	305	63	137	285	116	
365	216	222	210	243	5.418	163	195	398	247	405	95	182	324	117	
126	95	117	109	110	2.583	75	94	195	129	173	44	97	174	118	
99	52	59	68	84	1.408	46	51	109	61	99	27	42	94	119	
50	40	37	38	60	946	28	38	63	51	74	22	38	54	120	
44	21	27	34	55	684	15	32	39	26	49	11	23	39	121	
11	18	27	25	14	305	13	6	13	16	23	4	9	9	122	
468	240	284	323	442	7.924	242	294	608	414	588	160	254	470	123	
141	64	84	94	142	2.303	68	75	177	110	180	37	88	129	124	
39	25	34	37	46	617	19	17	37	18	40	8	22	46	125	
56	35	30	26	33	873	36	33	72	43	56	22	32	61	126	
101	40	45	58	65	1.506	59	69	111	71	101	25	47	111	127	
112	59	68	59	105	1.126	27	42	63	39	57	14	27	50	128	
53	28	42	44	41	786	20	42	53	26	48	17	25	56	129	
50	25	36	27	72	762	18	23	51	38	49	11	24	51	130	
47	28	33	35	47	729	20	28	56	33	41	14	22	57	131	
32	18	27	21	40	597	16	17	47	26	50	12	17	29	132	
23	20	14	21	22	287	7	7	17	9	17	3	9	14	133	
46	27	25	29	34	598	19	14	49	39	43	6	18	33	134	
118	73	73	73	105	1.964	57	69	168	99	137	39	70	139	136	
64	57	52	38	65	834	15	24	42	34	47	11	22	52	137	
14	10	20	16	33	301	4	15	24	14	20	2	8	15	138	
824	506	602	600	678	13.721	413	525	1.041	650	868	220	392	822	139	
97	56	70	73	104	1.449	45	49	84	62	95	26	40	87	140	
38	12	14	19	21	429	9	13	33	22	36	8	17	26	141	
66	43	47	66	81	865	18	20	50	30	50	12	23	37	142	
162	90	116	122	133	3.002	98	123	264	169	204	46	81	160	143	
105	58	66	59	61	1.647	63	66	133	86	113	26	49	103	144	
83	48	62	50	68	1.621	70	78	183	98	126	24	38	73	145	
31	18	21	21	22	438	19	14	18	20	29	6	10	26	146	
210	156	162	188	242	4.053	117	146	291	211	298	62	158	262	147	
22	14	16	15	26	350	15	17	19	14	17	9	13	15	148	
22	6	12	18	21	200	8	—	5	8	16	2	5	11	149	
118	68	91	114	114	1.638	46	43	92	56	127	33	52	104	150	
73	36	43	40	66	778	22	27	54	30	46	11	27	39	151	
91	57	67	60	74	1.163	34	25	59	54	73	19	50	102	152	
850	534	548	514	695	13.233	379	472	970	605	944	218	407	721	153	
50	20	48	30	38	594	23	23	29	18	21	11	14	32	154	
70	56	75	70	92	1.187	35	42	73	48	70	13	31	80	155	

segue TAV. 4 — Popolazione residente

A —

Codice dei Comuni	COMUNI	CLASSI QUINQUENNALI DI ETÀ (anni)										
		Meno di 5	5 - 9	10 - 14	15 - 19	20 - 24	25 - 29	30 - 34	35 - 39	40 - 44	45 - 49	50 - 54
156	RONCEGNO	122	126	158	180	178	159	138	135	135	126	152
157	RONCHI VALSUGANA	20	25	33	40	24	22	26	21	21	21	21
158	RONCONE	91	83	96	111	109	97	105	59	61	61	78
135	RONZO-CHIENIS	65	88	76	77	78	82	78	78	68	42	50
159	RONZONE	10	29	34	24	27	19	24	29	21	25	21
160	ROVERE' DELLA LUNA	76	90	132	137	111	93	81	110	95	88	86
161	ROVERETO	1.651	2.257	2.636	2.672	2.429	2.365	2.529	2.343	2.372	1.983	2.028
162	RUFFRE'	22	25	26	31	30	38	37	24	26	15	14
163	RUMO	48	33	54	67	87	86	51	32	48	34	52
164	SAGRON MIS	6	13	14	30	19	13	16	11	17	15	19
165	SAMONE	24	31	40	35	31	25	27	24	30	29	30
166	SAN LORENZO IN BANALE	48	70	84	83	79	82	75	47	75	59	67
167	SAN MICHELE ALL'ADIGE	116	135	146	190	158	143	153	126	116	104	110
168	SANT'ORSOLA	31	44	47	68	77	59	52	40	41	49	70
169	SANZENO	66	56	59	52	63	66	71	47	45	37	45
170	SARNONICO	26	28	38	44	63	36	47	21	36	21	46
171	SCURELLE	78	81	121	94	82	71	67	90	78	74	83
172	SEGONZANO	85	69	123	133	131	82	67	79	89	87	92
173	SFRUZ	19	14	20	19	21	15	18	15	14	17	17
174	SIROR	68	91	91	94	77	79	87	71	81	73	75
175	SMARANO	25	24	18	12	20	17	15	24	16	18	13
176	SORAGA	46	46	31	36	34	49	54	37	36	17	20
177	SOVER	52	70	65	85	59	60	55	38	56	52	63
178	SPERA	34	29	46	45	62	39	29	27	20	38	40
179	SPIAZZO	51	64	77	86	96	60	64	45	50	55	75
180	SPORMAGGIORE	74	80	55	89	109	75	94	64	49	47	46
181	SPORMINORE	43	41	45	64	65	34	53	41	42	40	41
182	STENICO	45	52	80	68	46	67	55	68	55	63	57
183	STORO	256	288	334	350	293	276	245	274	271	226	259
184	STREMBO	29	24	24	28	26	28	40	29	23	12	22
185	STRIGNO	71	88	91	115	88	67	95	75	68	76	89
186	TAIO	138	162	157	211	187	156	167	132	123	139	150
187	TASSULLO	64	102	126	178	176	119	101	92	108	126	132
188	TELVE	89	126	112	153	147	130	90	91	78	96	111
189	TELVE DI SOPRA	31	41	43	69	65	37	43	23	36	38	45
190	TENNA	40	41	41	54	45	57	40	48	38	44	34
191	TENNO	101	119	117	122	110	110	121	107	95	66	85
192	TERLAGO	52	97	124	117	92	88	78	87	88	89	79
193	TERRAGNOLO	29	36	69	116	91	54	43	36	47	74	99
194	TERRES	12	20	21	18	27	17	17	15	21	23	18
195	TERZOLAS	36	31	32	42	28	43	55	27	34	33	24
196	TESERO	130	175	220	231	225	177	175	152	150	130	155
197	TIARNO DI SOPRA	47	64	84	77	46	53	49	46	53	46	42
198	TIARNO DI SOTTO	17	31	52	60	43	23	35	31	46	49	52
199	TIONE DI TRENTO	223	212	227	236	229	248	247	201	188	161	176
200	TON	62	74	98	114	84	62	80	65	67	64	99
201	TONADICO	84	89	111	102	92	86	86	76	84	62	81
202	TORCEGNO	33	39	65	70	56	37	48	26	36	32	50
203	TRAMBILENO	67	80	108	96	94	80	73	90	90	81	67
204	TRANSACQUA	116	125	144	151	135	123	118	99	118	96	85
205	TRENTO	4.777	6.830	7.688	8.391	7.299	7.201	7.835	7.208	7.065	5.951	6.175
206	TRES	23	33	25	54	41	40	27	24	26	21	36
207	TUENNO	118	147	153	187	210	157	174	138	132	136	128
208	VALDA	11	9	11	8	14	15	14	6	19	6	3
209	VALFLORIANA	22	24	53	56	65	43	30	28	34	43	56
210	VALLARSA	73	102	97	118	117	97	91	70	81	91	119
211	VARENA	44	47	72	61	72	51	52	64	52	48	53
212	VATTARO	40	50	38	61	68	55	59	46	40	42	53
213	VERMIGLIO	95	113	132	188	182	158	104	83	99	101	113
214	VERVO'	41	51	48	60	58	41	45	28	26	31	41
215	VEZZANO	78	103	117	157	126	118	104	96	114	105	109
216	VIGNOLA-FALESINA	4	6	19	12	17	9	6	8	8	13	15
217	VIGO DI FASSA	53	77	89	86	75	54	54	58	51	45	49
219	VIGOLO VATTARO	80	96	98	124	122	106	97	73	90	92	96
220	VIGO RENDENA	27	35	27	30	16	28	25	28	26	18	25
221	VILLA AGNEDO	38	35	47	46	59	58	45	34	28	32	49
222	VILLA LAGARINA	163	195	221	227	198	191	213	158	177	174	162
223	VILLA RENDENA	48	60	55	48	43	43	60	50	46	49	39
224	VOLANO	118	178	229	221	213	170	182	144	178	153	138
225	ZAMBANA	123	145	149	172	143	132	148	95	130	111	83
226	ZIANO DI FEMME	84	107	112	122	81	83	91	84	95	61	63
227	ZUCLO	20	17	30	36	20	26	40	21	22	15	22
	TOTALE PROVINCIA	23.610	30.350	34.351	37.067	33.684	31.491	32.057	28.767	28.668	25.693	27.339

per sesso e classe di eta'

TOTALE

						PARTICOLARI CLASSI DI ETA' (anni)									Codice dei Comuni
55 - 59	60 - 64	65 - 69	70 - 74	75 e più	TOTALE	Meno di 3	3 - 5	6 - 10	11 - 13	14 - 17	18	19 - 20	21 - 24		
187	106	128	142	191	2.363	76	68	134	95	142	41	72	136	156	
25	17	19	19	24	378	13	13	25	18	33	7	12	21	157	
90	67	73	48	88	1.317	55	47	91	60	82	21	47	87	158	
66	34	41	58	53	1.034	43	37	87	48	56	19	33	61	135	
24	19	20	25	29	380	5	9	32	20	23	6	10	19	159	
61	51	62	54	67	1.394	52	38	94	87	108	30	53	84	160	
2.192	1.288	1.338	1.349	1.715	33.147	906	1.166	2.396	1.541	2.152	559	954	1.971	161	
29	36	22	22	41	438	13	13	26	15	21	7	13	26	162	
61	49	54	61	48	865	29	25	34	34	46	16	31	74	163	
22	12	12	16	10	245	2	9	11	10	22	6	8	14	164	
37	18	28	19	29	457	9	22	31	24	33	3	12	27	165	
60	44	71	60	69	1.073	36	29	75	45	72	13	31	63	166	
127	65	72	74	87	1.922	67	70	140	82	160	36	62	128	167	
56	36	47	32	51	800	20	21	41	28	48	13	32	64	168	
60	34	65	42	58	866	45	29	65	34	37	14	17	55	169	
41	40	24	37	43	591	14	16	33	22	31	12	21	50	170	
90	42	44	59	83	1.237	48	43	96	72	77	22	35	63	171	
117	60	84	60	79	1.437	45	54	84	65	112	23	65	93	172	
23	12	19	21	28	292	11	13	12	15	14	4	11	13	173	
73	45	52	61	75	1.193	34	52	91	54	74	22	30	64	174	
9	20	14	22	30	297	17	9	25	12	10	2	7	17	175	
27	18	22	22	24	519	30	22	50	15	33	2	13	28	176	
66	48	63	90	69	991	34	29	70	40	63	16	35	44	177	
43	17	23	16	25	533	23	17	33	23	39	5	30	46	178	
68	43	59	84	128	1.105	27	33	75	43	73	16	31	76	179	
53	49	50	40	49	1.023	50	49	64	35	58	23	44	84	180	
39	20	39	34	45	686	25	25	45	24	50	9	34	46	181	
64	49	65	83	107	1.024	23	32	55	50	61	15	17	38	182	
218	172	155	150	187	3.954	132	179	297	203	299	58	125	228	183	
29	20	19	21	32	406	18	18	25	14	18	6	15	17	184	
96	49	93	90	103	1.354	45	36	97	50	94	23	41	67	185	
155	96	113	115	161	2.362	75	106	146	93	153	52	90	140	186	
138	72	79	82	110	1.805	41	47	94	85	124	44	73	138	187	
133	51	104	99	130	1.740	55	57	121	71	113	32	56	122	188	
44	15	23	27	29	609	18	17	46	24	53	12	28	51	189	
44	26	27	32	42	653	25	22	42	22	48	6	22	34	190	
101	58	72	87	85	1.556	58	71	108	78	92	26	48	88	191	
80	50	54	64	69	1.308	31	38	102	78	93	23	38	79	192	
83	55	35	65	84	1.016	15	23	39	41	81	24	45	73	193	
26	16	12	21	20	304	6	11	19	13	15	3	14	17	194	
35	17	30	31	30	528	24	15	32	22	36	5	14	21	195	
153	97	100	100	150	2.520	70	91	190	127	189	43	96	175	196	
58	19	34	28	31	777	32	29	70	46	71	12	22	36	197	
44	16	23	39	53	614	13	12	35	33	49	10	20	31	198	
225	159	151	126	165	3.174	140	129	210	122	207	42	93	184	199	
80	47	51	53	89	1.189	33	43	77	63	89	21	41	65	200	
63	32	52	61	73	1.234	44	54	99	70	77	24	35	75	201	
56	21	20	28	49	666	20	18	43	40	60	15	19	48	202	
77	55	55	44	61	1.218	31	49	99	53	78	24	37	74	203	
107	65	84	77	141	1.784	74	63	125	94	122	32	55	106	204	
6.273	4.037	4.183	3.793	4.473	99.179	2.694	3.267	7.077	4.604	6.908	1.615	3.095	5.725	205	
34	22	22	31	44	503	11	18	29	13	40	10	23	32	206	
152	91	103	85	116	2.227	66	83	139	102	143	37	82	163	207	
21	8	16	19	19	199	5	6	11	6	7	4	3	11	208	
55	45	31	38	46	669	15	13	28	36	36	16	27	49	209	
100	55	64	97	120	1.492	39	58	96	57	94	20	41	102	210	
33	45	54	26	38	812	32	24	54	44	46	17	24	55	211	
59	40	31	24	35	741	24	22	48	27	45	9	33	49	212	
96	60	42	59	84	1.709	42	72	123	78	142	35	86	132	213	
43	25	38	37	36	649	22	29	53	24	46	18	24	42	214	
122	77	98	90	111	1.725	50	44	111	62	130	32	45	107	215	
14	13	8	8	10	170	1	4	5	13	10	3	8	14	216	
55	34	40	26	37	883	28	36	76	59	79	12	36	54	217	
106	49	61	52	65	1.407	44	58	93	62	95	17	51	100	219	
17	10	22	21	20	375	16	19	32	17	26	4	10	11	220	
51	36	40	34	29	661	28	17	38	27	32	9	29	45	221	
187	88	97	81	145	2.677	99	98	206	131	190	42	86	152	222	
52	28	52	46	64	783	29	33	57	33	41	11	18	32	223	
157	88	97	94	88	2.448	53	92	198	133	189	42	92	160	224	
80	49	47	31	38	1.676	74	70	157	88	133	30	66	114	225	
59	53	45	65	88	1.293	40	63	109	68	94	23	43	66	226	
24	23	34	22	22	394	15	10	17	17	32	5	8	19	227	
28.604	17.669	20.012	19.598	23.885	442.845	13.453	15.741	31.512	20.356	30.011	7.362	14.016	26.611		

segue TAV. 4 — Popolazione residente

B —

Codice dei Comuni	COMUNI	CLASSI QUINQUENNALI DI ETÀ (anni)										
		Meno di 5	5 - 9	10 - 14	15 - 19	20 - 24	25 - 29	30 - 34	35 - 39	40 - 44	45 - 49	50 - 54
001	ALA	193	242	277	341	253	252	235	204	217	205	218
002	ALBIANO	39	65	80	90	48	48	46	38	65	49	47
003	ALDENO	83	86	101	92	90	81	107	78	62	52	52
004	AMBLAR	2	5	9	9	10	12	7	3	8	6	5
005	ANDALO	30	33	44	26	45	38	39	35	36	22	30
006	ARCO	316	409	453	500	426	395	439	384	385	385	330
007	AVIO	126	154	140	167	173	136	129	110	86	118	114
009	BASELGA DI PINE'	137	156	152	170	136	158	159	112	132	110	134
011	BEDOLLO	38	56	61	52	62	64	55	42	52	45	57
012	BERSONE	5	6	12	15	8	18	11	12	6	5	7
013	BESENELLO	41	53	54	56	52	50	65	58	55	51	45
014	BEZZECA	13	26	19	28	16	21	14	12	17	17	17
015	BIENO	10	7	14	16	16	22	4	11	10	9	12
016	BLEGGIO INFERIORE	30	40	44	42	37	36	30	33	30	28	29
017	BLEGGIO SUPERIORE	46	51	41	51	52	56	47	35	42	29	42
018	BOCENAGO	8	7	8	13	7	9	10	13	5	5	13
019	BOLBENO	10	7	6	11	13	6	14	10	7	11	14
020	BONDO	15	18	27	25	23	25	27	11	24	16	19
021	BONDONE	17	23	31	25	22	21	28	26	25	37	17
022	BORGO VALSUGANA	133	177	257	224	174	169	200	188	164	180	150
023	BOSENTINO	11	17	22	23	20	17	21	18	19	8	16
024	BREGUZZO	20	23	22	21	16	18	24	27	17	13	13
025	BRENTONICO	107	139	119	135	139	120	106	78	106	94	112
026	BRESIMO	6	9	12	19	15	12	13	10	12	13	10
027	BREZ	20	34	18	17	33	21	34	25	22	25	23
028	BRIONE	2	4	5	11	11	7	4	2	4	5	4
029	CADERZONE	16	27	22	17	20	21	23	22	15	11	12
030	CAGNO'	10	12	10	14	16	16	18	11	10	13	8
031	CALAVINO	35	42	45	50	36	43	39	51	34	28	30
032	CALCERANICA AL LAGO	44	42	51	41	36	31	45	36	34	28	27
033	CALDES	33	38	43	42	28	31	35	52	40	40	31
034	CALDONAZZO	87	78	70	80	87	81	100	76	59	53	66
035	CALLIANO	35	40	35	36	38	38	43	39	27	29	36
036	CAMPITELLO DI FASSA	19	22	34	44	28	19	29	11	28	18	22
037	CAMPODENNO	51	49	47	59	65	52	51	51	28	29	55
038	CANAL SAN BOVO	47	50	61	74	66	72	65	56	45	64	94
039	CANAZEI	67	66	73	62	57	73	72	68	51	45	32
040	CAPRIANA	9	14	21	31	28	22	19	11	11	12	12
041	CARANO	27	35	31	34	20	26	32	27	27	30	24
042	CARISOLO	25	39	36	34	26	32	32	25	31	25	15
043	CARZANO	13	7	11	12	8	16	22	12	10	9	8
045	CASTEL CONDINO	5	13	13	8	7	12	16	11	9	7	5
046	CASTELFONDO	22	12	22	23	30	33	32	22	18	14	17
047	CASTELLO-MOLINA DI FIEMME	69	80	93	83	76	83	80	64	63	55	50
048	CASTELLO TESINO	41	45	69	58	60	60	54	32	44	44	65
049	CASTELNUOVO	18	27	29	49	42	53	25	19	19	23	25
050	CAVALESE	93	122	143	157	139	129	116	127	114	99	112
051	CAVARENO	21	32	25	37	35	32	38	33	15	18	19
052	CAVEDAGO	8	17	17	15	15	18	17	17	19	16	16
053	CAVEDINE	81	71	102	120	118	80	89	76	70	66	78
054	CAVIZZANA	4	7	9	12	13	16	6	6	9	3	4
055	CEMBRA	36	63	71	65	76	53	55	51	37	41	45
056	CENTA SAN NICOLO'	6	11	17	22	19	10	14	12	23	13	8
057	CIMEGO	15	4	16	15	15	14	13	17	17	12	6
058	CIMONE	9	12	20	26	26	29	19	10	17	10	20
059	CINTE TESINO	7	15	19	16	24	15	14	15	16	12	11
060	CIS	9	7	9	11	9	12	13	13	10	18	10
061	CIVEZZANO	73	93	99	123	105	95	110	91	93	80	80
062	CLES	169	222	228	215	199	199	247	204	234	159	158
063	CLOZ	18	28	25	23	26	28	26	27	19	21	18
064	COMMEZZADURA	23	40	34	41	34	31	30	32	24	32	26
065	CONCEI	19	24	33	38	27	25	35	25	22	17	17
066	CONDINO	43	62	67	58	56	42	58	49	37	45	47
067	COREDO	36	47	42	54	68	40	51	46	31	45	44
068	CROVIANA	12	13	19	18	26	23	16	11	14	11	17
069	CUNEVO	14	21	25	23	13	12	18	21	24	14	13
070	DAIANO	15	21	25	19	23	22	25	20	13	19	14
071	DAMBEL	6	9	19	17	25	23	19	7	10	17	29
072	DAONE	20	26	33	18	20	28	34	17	28	16	14
073	DARE'	5	5	3	3	6	14	9	8	2	4	5
074	DENNO	34	42	36	41	39	43	28	32	49	23	31
075	DIMARO	27	37	43	58	33	29	42	34	44	29	18
076	DON	5	10	10	6	5	8	8	7	5	6	9
077	DORSINO	14	9	21	12	17	27	15	8	7	9	17
078	DRENA	14	14	11	16	16	19	22	9	9	14	9

per sesso e classe di eta'

MASCHI

						PARTICOLARI CLASSI DI ETA' (anni)									Codice dei Comuni
55 - 59	60 - 64	65 - 69	70 - 74	75 e più	TOTALE	Meno di 3	3 - 5	6 - 10	11 - 13	14 - 17	18	19 - 20	21 - 24		
187	113	128	118	111	3.294	103	125	263	170	251	83	110	201	001	
25	22	17	25	27	731	22	30	71	43	86	8	26	36	002	
61	47	40	43	52	1.127	40	59	89	59	76	25	29	75	003	
7	5	4	4	2	98	1	4	3	7	5	4	3	8	004	
26	15	22	18	17	476	19	20	38	22	23	3	17	36	005	
378	228	233	209	202	5.672	181	207	419	287	389	91	190	340	006	
110	57	76	69	67	1.832	69	94	142	77	150	34	62	132	007	
107	80	91	68	49	1.951	76	96	155	93	128	35	67	101	009	
52	28	41	43	34	782	23	27	59	30	49	8	24	49	011	
11	4	13	6	4	143	2	4	7	7	14	3	3	6	012	
41	28	26	37	23	735	24	22	54	40	42	11	24	39	013	
23	8	9	11	14	265	8	10	25	9	20	7	9	14	014	
21	10	12	12	13	199	7	5	7	9	11	3	9	12	015	
33	13	20	17	17	479	18	20	41	22	37	12	14	29	016	
44	33	31	43	46	689	24	29	54	22	37	12	17	46	017	
15	1	7	10	14	145	4	5	8	5	8	3	4	6	018	
10	7	9	5	5	145	6	7	5	3	8	3	3	12	019	
18	9	9	14	9	289	8	8	20	19	20	5	6	22	020	
16	8	19	11	16	342	10	11	22	19	26	4	9	17	021	
143	70	105	86	115	2.535	70	98	205	156	174	42	86	134	022	
22	11	13	19	6	263	8	7	17	13	21	3	8	16	023	
15	6	7	5	14	261	12	17	19	12	20	4	5	13	024	
94	56	77	70	73	1.625	59	72	143	76	93	30	57	109	025	
12	6	10	9	6	174	3	5	10	7	13	1	9	13	026	
23	15	21	25	27	383	14	15	28	10	12	5	12	26	027	
10	6	4	9	2	90	1	1	4	5	8	1	3	10	028	
9	11	11	17	18	272	10	10	27	16	15	1	6	17	029	
11	9	11	8	9	186	5	7	12	7	9	3	8	11	030	
31	13	28	28	27	560	20	22	45	27	37	12	18	27	031	
25	12	22	12	13	499	23	28	45	30	34	7	17	30	032	
30	19	32	31	30	555	23	21	36	23	40	8	14	19	033	
70	41	48	41	46	1.083	52	53	72	41	72	7	33	72	034	
35	25	19	15	22	512	20	23	41	19	25	6	21	29	035	
18	14	11	5	8	330	14	8	23	20	38	9	15	20	036	
43	42	27	32	25	706	32	31	46	27	45	10	29	51	037	
76	50	48	64	71	1.003	27	28	54	34	60	16	22	57	038	
36	27	24	16	15	784	46	33	66	51	53	12	17	47	039	
21	15	14	16	17	273	6	3	20	11	22	8	11	22	040	
26	19	9	10	17	394	19	13	36	16	29	6	14	14	041	
16	13	9	12	12	382	20	11	40	24	28	3	11	23	042	
19	4	9	6	4	170	7	6	9	8	6	3	5	7	043	
15	9	8	13	7	158	2	3	16	8	5	—	7	5	045	
21	25	30	31	20	372	13	14	8	18	17	7	5	27	046	
60	37	39	42	31	1.005	38	46	87	57	68	18	31	56	047	
66	40	36	46	50	810	23	22	58	39	49	13	22	47	048	
38	21	25	14	21	448	11	13	34	9	34	12	18	34	049	
91	64	69	74	68	1.717	46	65	131	92	126	27	55	112	050	
27	13	23	16	19	403	8	19	33	16	24	7	17	26	051	
15	9	8	14	13	234	5	6	18	9	14	2	5	13	052	
57	38	59	39	46	1.190	44	54	77	60	93	17	53	94	053	
5	2	7	9	3	115	3	2	8	5	8	2	6	11	054	
44	25	26	20	20	728	23	23	72	41	47	11	30	64	055	
16	10	7	10	10	208	4	5	12	10	18	3	7	16	056	
15	7	12	10	11	199	10	6	5	11	11	4	5	13	057	
18	19	10	11	16	272	7	7	12	10	19	7	8	23	058	
25	13	14	13	14	243	4	8	16	7	17	2	10	17	059	
10	3	10	7	9	160	5	4	10	4	9	2	5	6	060	
74	50	65	53	52	1.336	44	53	95	58	86	28	43	86	061	
165	82	114	101	74	2.770	92	115	245	123	184	38	83	153	062	
23	14	22	17	18	353	15	8	26	16	18	5	9	23	063	
27	11	16	15	18	434	10	19	38	22	30	10	16	27	064	
24	12	18	19	28	383	6	19	23	21	26	12	14	20	065	
42	24	29	25	16	700	26	29	59	38	52	14	23	45	066	
35	25	24	22	22	632	21	26	47	20	44	11	24	54	067	
20	6	5	7	11	229	9	5	13	12	18	3	10	18	068	
19	8	17	14	21	277	6	13	18	14	21	2	12	10	069	
18	12	6	15	9	276	7	11	22	14	22	2	4	21	070	
18	7	13	10	12	241	4	5	9	9	21	1	6	21	071	
17	14	13	13	16	327	14	13	27	18	19	3	4	19	072	
5	4	9	3	3	88	3	3	5	—	5	—	2	4	073	
28	20	27	31	27	531	17	23	43	22	30	10	15	32	074	
30	10	14	12	18	478	18	15	41	26	42	10	19	27	075	
5	2	4	6	6	102	2	4	11	6	6	—	3	4	076	
15	14	16	11	18	230	8	6	11	14	12	3	7	12	077	
13	9	14	10	10	209	10	7	13	6	9	5	7	14	078	

segue TAV. 4 — Popolazione residente

B —

Codice dei Comuni	COMUNI	CLASSI QUINQUENNALI DI ETÀ (anni)										
		Meno di 5	5 - 9	10 - 14	15 - 19	20 - 24	25 - 29	30 - 34	35 - 39	40 - 44	45 - 49	50 - 54
079	DRO	92	100	105	143	134	128	117	85	85	82	98
080	FAEDO	16	14	14	18	20	27	18	14	14	8	10
081	FAI DELLA PAGANELLA	18	24	31	33	35	34	33	30	26	30	25
082	FAVER	37	35	45	16	30	20	33	31	35	26	22
083	FAIVE'	31	21	32	46	47	45	26	27	33	23	30
084	FIERA DI PRIMIERO	14	15	25	28	15	21	20	16	23	15	17
085	FIEROZZO	15	23	10	22	17	14	11	14	15	14	13
086	FLAVON	18	18	14	18	19	10	24	13	10	15	25
087	FOLGARIA	61	97	106	88	113	123	95	83	85	95	90
088	FONDO	43	54	58	55	51	40	57	40	42	42	47
089	FORNACE	35	27	40	44	41	34	36	25	27	28	34
090	FRASSILONGO	10	24	22	19	12	16	23	18	16	12	11
091	GARNIGA	5	11	19	14	15	15	12	11	14	12	12
092	GIOVO	86	88	99	97	100	100	79	81	76	59	63
093	GIUSTINO	16	16	20	29	29	27	24	19	19	11	12
094	GRAUNO	3	3	4	6	8	5	5	7	4	2	3
095	GRIGNO	67	72	111	119	100	100	80	68	85	81	86
096	GRUMES	6	12	20	23	19	17	14	8	9	24	15
097	IMER	36	39	49	42	55	40	43	32	41	34	23
098	ISERA	62	78	65	66	95	90	76	60	56	62	85
099	IVANO-FRACENA	10	3	8	15	12	13	10	9	4	6	8
100	LARDARO	5	7	7	4	7	4	6	4	9	5	5
101	LASINO	19	26	41	40	34	31	34	26	24	21	22
102	LAVARONE	30	44	36	35	38	36	42	38	34	31	35
103	LAVIS	183	254	290	294	277	265	255	243	214	176	179
104	LEVICO TERME	124	180	204	221	200	195	195	177	150	155	162
105	LISIGNAGO	12	14	10	21	30	20	16	15	16	14	19
106	LIVO	28	22	31	35	27	35	40	27	28	27	19
107	LOMASO	35	43	44	35	55	51	37	37	38	28	30
108	LONA-LASES	21	18	21	30	40	27	25	21	21	18	23
109	LUSERNA	10	12	11	20	21	14	15	11	20	14	14
110	MALE'	52	62	77	91	84	79	80	59	73	51	69
111	MALOSCO	3	11	11	13	13	12	10	6	8	9	11
112	MASSIMENO	5	2	4	5	7	3	—	2	2	2	5
113	MAZZIN	16	13	10	20	13	12	16	12	10	13	12
114	MEZZANA	31	30	29	28	38	37	40	25	22	23	20
115	MEZZANO	56	50	64	75	65	53	46	53	56	41	62
116	MEZZOCORONA	134	155	171	175	178	158	194	165	120	127	142
117	MEZZOLOMBARDO	155	224	220	260	206	228	192	188	177	134	164
118	MOENA	72	108	119	124	109	95	108	98	93	77	78
119	MOLINA DI LEDRO	42	57	51	70	51	47	51	45	33	36	55
120	MOLVENO	20	33	45	52	35	35	36	24	38	26	20
121	MONCLASSICO	20	17	16	37	24	24	25	28	21	18	27
122	MONTAGNE	6	5	14	15	5	8	14	9	7	12	11
123	MORI	224	305	349	364	313	278	264	263	236	247	279
124	NAGO-TORBOLE	66	89	98	109	95	74	78	70	85	64	89
125	NANNO	15	16	20	27	28	26	14	31	16	12	19
126	NAVE SAN ROCCO	25	31	43	45	35	42	31	34	23	16	31
127	NOGAREDO	62	51	63	59	63	62	44	55	40	48	55
128	NOMI	36	28	42	37	34	33	49	30	32	21	39
129	NOVALEDO	23	36	26	33	32	27	31	27	27	25	23
130	OSPEDALETTO	17	25	33	30	24	32	27	18	26	26	23
131	OSSANA	19	30	22	33	39	31	32	19	19	19	20
132	PADERGNONE	13	18	29	31	15	21	17	20	27	17	23
133	PALU' DEL FERSINA	5	10	8	9	10	6	12	12	15	9	7
134	PANCHIA'	12	25	29	26	19	27	23	14	23	12	14
136	PEIO	54	75	98	97	89	89	82	50	68	61	51
137	PELLIZZANO	17	13	24	32	46	29	30	28	26	16	28
138	PELUGO	5	12	9	8	10	14	10	5	8	11	7
139	PERGINE VALSUGANA	368	508	549	545	490	520	517	498	473	412	470
140	PIEVE DI BONO	44	41	50	56	56	74	56	39	43	44	48
141	PIEVE DI LEDRO	8	21	25	26	19	16	12	15	10	14	12
142	PIEVE TESINO	19	31	28	35	21	26	31	27	25	20	30
143	PINZOLO	97	126	148	106	99	113	125	127	104	79	68
144	POMAROLO	53	65	68	61	75	71	73	60	67	42	40
145	POZZA DI FASSA	59	91	91	62	40	60	57	63	46	51	47
146	PRASO	14	6	15	21	14	26	21	19	12	13	15
147	PREDAZZO	100	150	173	198	214	152	142	125	117	136	117
148	PREORE	13	11	14	19	7	18	10	12	9	12	12
149	PREZZO	6	2	10	9	9	5	6	8	4	7	7
150	RABBI	32	37	60	75	70	74	46	53	48	50	47
151	RAGOLI	22	24	31	32	32	19	32	16	19	19	17
152	REVO'	28	28	42	44	66	50	33	23	37	27	28
153	RIVA DEL GARDA	345	472	574	552	462	426	467	481	467	425	367
154	ROMALLO	21	9	13	23	19	30	28	25	19	11	11
155	ROMENO	41	42	41	43	51	56	40	36	30	30	34

per sesso e classe di età'

MASCHI

						PARTICOLARI CLASSI DI ETÀ' (anni)									Codice dei Comuni
55 - 59	60 - 64	65 - 69	70 - 74	75 e più	TOTALE	Meno di 3	3 - 5	6 - 10	11 - 13	14 - 17	18	19 - 20	21 - 24		
101	45	49	48	47	1.459	51	62	94	68	105	33	58	103	079	
15	9	7	7	7	218	10	8	15	9	11	5	6	18	080	
28	12	20	28	28	435	8	11	30	16	27	7	15	27	081	
17	12	11	14	14	398	20	21	35	30	22	3	7	25	082	
28	29	19	22	29	488	17	17	27	16	36	6	21	37	083	
9	10	10	8	10	256	9	8	19	17	21	3	6	14	084	
13	13	15	6	12	227	6	14	20	6	11	6	10	14	085	
13	8	8	24	16	253	11	10	18	7	15	4	7	15	086	
118	94	84	74	68	1.474	34	45	109	56	75	13	47	86	087	
44	29	28	36	42	708	26	24	60	34	41	15	21	40	088	
26	11	15	18	19	460	17	24	30	22	38	5	16	35	089	
13	9	10	15	8	238	3	11	22	14	13	9	8	7	090	
14	7	12	9	7	189	3	3	15	10	11	2	10	10	091	
63	31	42	37	39	1.140	48	51	94	60	85	16	35	81	092	
17	12	5	9	5	270	10	8	19	11	23	5	9	25	093	
5	1	6	5	10	77	1	3	3	2	6	1	3	5	094	
91	35	48	53	38	1.234	36	43	83	60	93	28	50	76	095	
14	7	6	12	19	225	3	5	13	13	16	5	11	14	096	
28	24	20	24	25	555	20	25	36	31	35	11	28	35	097	
74	28	24	39	37	997	38	32	85	37	46	16	36	76	098	
7	5	6	6	1	123	5	5	5	3	11	5	7	7	099	
4	4	5	7	2	85	1	6	7	2	6	1	3	4	100	
29	22	27	28	12	436	9	15	30	22	32	7	18	27	101	
33	30	24	27	27	540	20	15	47	19	29	6	16	31	102	
135	95	115	74	80	3.129	106	118	275	169	228	75	105	222	103	
199	107	129	113	105	2.616	78	79	189	115	179	36	92	161	104	
21	14	9	7	8	246	10	3	16	6	12	6	9	25	105	
22	20	33	24	16	434	16	16	23	18	30	8	11	21	106	
41	33	40	41	33	621	21	20	46	26	31	5	18	45	107	
27	13	16	10	16	347	8	18	15	14	22	3	21	29	108	
19	6	8	8	5	208	6	6	13	6	15	4	10	14	109	
54	41	52	33	35	992	29	29	70	45	71	16	35	71	110	
12	8	8	3	6	144	2	4	10	8	10	—	6	11	111	
1	5	1	2	2	48	4	2	3	2	3	1	3	5	112	
7	5	11	10	10	190	10	7	13	7	17	3	5	10	113	
31	18	21	21	34	448	15	24	30	13	22	10	9	33	114	
48	17	27	24	41	778	29	36	51	38	67	14	21	54	115	
133	55	84	82	71	2.144	75	85	167	96	158	26	69	137	116	
176	85	105	81	76	2.671	94	105	220	129	207	51	98	161	117	
60	41	48	38	50	1.318	40	51	114	69	103	21	52	82	118	
46	23	23	24	29	683	22	28	61	26	54	16	23	41	119	
30	13	16	18	22	463	11	19	32	25	41	10	18	29	120	
25	10	8	16	24	340	7	20	14	9	29	4	12	19	121	
4	4	13	13	3	143	4	2	7	9	14	2	4	3	122	
240	111	123	136	150	3.882	129	161	313	206	291	79	127	249	123	
67	29	39	41	54	1.147	40	40	96	61	82	21	49	68	124	
15	13	14	14	19	299	8	10	16	10	23	4	15	20	125	
35	15	14	10	10	440	14	18	33	26	33	10	13	32	126	
48	21	23	17	19	730	37	36	58	37	44	13	27	46	127	
56	33	31	31	43	575	15	25	29	26	34	8	15	25	128	
23	15	22	25	16	411	9	23	33	15	26	8	8	28	129	
24	11	18	13	22	369	8	12	26	21	25	7	12	18	130	
20	12	19	12	21	367	9	17	30	12	21	10	12	32	131	
16	9	8	12	14	290	7	7	23	14	26	8	11	10	132	
13	8	8	10	10	152	3	3	11	2	10	2	5	6	133	
22	12	10	9	8	285	8	7	27	19	23	5	6	16	134	
46	36	33	36	36	1.001	28	37	89	52	79	20	34	74	136	
25	32	26	16	17	405	8	11	17	12	24	8	13	39	137	
4	3	6	6	11	129	1	5	13	4	9	2	2	8	138	
398	229	247	260	251	6.735	203	257	526	324	439	118	195	398	139	
52	27	28	28	31	717	25	26	42	28	48	15	19	44	140	
22	6	7	6	5	224	4	8	20	15	23	4	10	15	141	
29	17	16	28	25	408	11	13	32	17	25	7	12	17	142	
76	37	52	52	54	1.463	53	70	128	90	96	24	36	79	143	
55	24	27	21	25	827	33	28	67	44	57	12	24	57	144	
38	22	27	24	25	803	35	42	93	53	59	11	22	28	145	
12	7	9	13	8	225	9	7	6	9	19	4	4	12	146	
85	73	81	87	96	2.046	59	63	155	115	155	33	92	163	147	
6	9	8	3	8	171	9	7	11	9	12	6	5	5	148	
10	3	5	8	8	107	6	—	4	5	10	1	3	7	149	
64	27	43	46	44	816	21	17	39	34	60	16	32	55	150	
44	14	21	20	22	384	14	14	24	20	28	3	11	27	151	
40	28	35	28	26	563	16	16	26	30	34	12	23	51	152	
388	236	246	213	225	6.346	197	232	499	334	487	102	199	355	153	
22	10	18	11	12	282	10	13	11	7	12	5	10	17	154	
30	24	37	25	35	595	20	26	42	31	34	7	15	43	155	

segue TAV. 4 — Popolazione residente

B —

Codice dei Comuni	COMUNI	CLASSI QUINQUENNALI DI ETÀ (anni)										
		Meno di 5	5 - 9	10 - 14	15 - 19	20 - 24	25 - 29	30 - 34	35 - 39	40 - 44	45 - 49	50 - 54
156	RONCEGNO	55	68	81	84	104	90	75	77	67	58	79
157	RONCHI VALSUGANA	7	8	17	23	14	11	16	13	12	10	10
158	RONCONE	43	36	45	59	60	61	57	33	31	31	36
135	RONZO-CHIENIS	36	48	39	30	37	49	45	46	38	29	27
159	RONZONE	4	18	17	9	13	13	13	15	14	9	11
160	ROVERE' DELLA LUNA	48	36	62	70	56	52	41	56	50	51	44
161	ROVERETO	853	1.131	1.316	1.333	1.180	1.185	1.254	1.127	1.208	926	945
162	RUFFRE'	12	13	12	19	13	23	21	15	12	4	8
163	RUMO	33	19	28	39	45	44	35	21	20	19	27
164	SAGRON MIS	3	5	7	13	9	8	9	5	12	7	9
165	SAMONE	11	16	9	18	17	16	16	10	19	11	14
166	SAN LORENZO IN BANALE	26	39	44	35	35	44	39	21	41	29	34
167	SAN MICHELE ALL'ADIGE	56	78	78	101	66	69	68	72	51	58	54
168	SANT'ORSOLA	22	16	23	28	40	31	28	26	23	22	35
169	SANZENO	42	27	30	27	32	36	34	26	26	16	24
170	SARNONICO	12	15	21	20	34	22	30	11	22	15	11
171	SCURELLE	36	43	65	44	44	37	31	42	43	31	44
172	SEGONZANO	36	32	59	66	74	52	40	44	49	44	47
173	SFRUZ	6	7	10	8	12	8	12	7	7	10	5
174	SIROR	38	39	50	48	32	40	44	37	42	36	35
175	SMARANO	11	15	14	4	10	10	8	13	9	10	5
176	SORAGA	25	25	18	24	18	21	34	21	21	8	12
177	SOVER	31	40	33	39	31	27	32	22	26	27	29
178	SPERA	12	12	20	17	35	21	18	14	10	17	18
179	SPIAZZO	27	35	37	42	48	37	32	23	22	23	37
180	SPORMAGGIORE	35	43	31	41	65	40	51	37	26	25	21
181	SPORMINORE	19	24	21	26	31	19	28	23	20	20	24
182	STENICO	22	30	42	36	25	37	27	39	28	32	27
183	STORO	130	157	176	186	160	147	125	146	149	108	133
184	STREMBO	16	11	11	13	6	17	21	14	12	6	7
185	STRIGNO	35	42	45	57	51	40	50	34	32	43	36
186	TAIO	66	81	83	112	99	76	85	65	59	74	77
187	TASSULLO	34	45	66	96	83	73	46	51	46	51	69
188	TELVE	56	69	55	74	73	72	46	52	37	50	60
189	TELVE DI SOPRA	17	17	25	34	38	23	23	10	23	16	26
190	TENNA	15	20	21	21	22	30	21	23	19	24	13
191	TENNO	40	67	52	66	51	58	64	59	51	34	40
192	TERLAGO	27	48	78	60	55	47	36	53	41	48	39
193	TERRAGNOLO	14	13	45	60	46	35	24	23	27	34	55
194	TERRES	3	10	7	9	17	12	10	9	7	11	6
195	TERZOLAS	18	15	15	27	11	20	27	13	23	22	9
196	TESERO	73	88	100	116	125	98	93	76	74	53	85
197	TIARNO DI SOPRA	20	35	44	45	22	27	31	20	30	20	25
198	TIARNO DI SOTTO	8	13	31	32	21	15	19	16	17	25	28
199	TIONE DI TRENTO	104	117	124	115	116	124	132	101	86	73	83
200	TON	30	31	51	68	43	29	47	37	31	34	48
201	TONADICO	45	43	48	46	39	45	45	42	44	29	41
202	TORCEGNO	10	16	34	27	29	24	22	16	21	19	31
203	TRAMBILENO	29	42	49	53	45	40	35	51	47	40	37
204	TRANSACQUA	64	75	74	77	63	64	58	63	48	49	44
205	TRENTO	2.467	3.460	3.922	4.406	3.651	3.484	3.903	3.500	3.402	2.853	2.883
206	TRES	16	14	12	32	18	23	17	11	11	10	14
207	TUENNO	65	66	82	84	124	75	100	71	77	66	61
208	VALDA	5	5	4	3	8	11	10	3	11	3	2
209	VALFLORIANA	11	12	27	30	38	30	17	18	18	27	24
210	VALLARSA	38	56	48	64	57	56	57	36	45	53	63
211	VARENA	20	26	30	28	35	24	34	38	24	23	31
212	VATTARO	23	29	18	32	37	28	32	27	17	24	24
213	VERMIGLIO	46	59	65	97	107	92	62	42	51	53	54
214	VERVO'	26	22	25	28	26	24	24	15	14	8	23
215	VEZZANO	44	57	41	85	67	61	57	47	57	51	50
216	VIGNOLA-FALESINA	2	4	13	7	10	3	3	6	2	5	9
217	VIGO DI FASSA	32	37	46	42	41	31	28	34	17	30	29
219	VIGOLO VATTARO	39	49	41	62	70	61	59	37	43	49	41
220	VIGO RENDENA	12	18	18	17	11	13	13	14	11	11	10
221	VILLA AGNEDO	22	12	19	19	32	32	22	21	15	18	19
222	VILLA LAGARINA	80	108	113	102	101	96	111	79	86	87	86
223	VILLA RENDENA	28	24	31	19	20	22	29	23	27	27	19
224	VOLANO	60	96	104	112	110	97	89	73	81	77	72
225	ZAMBANA	71	73	79	92	60	69	70	54	61	63	43
226	ZIANO DI FEMME	37	59	53	57	38	40	54	43	42	33	32
227	ZUCLO	9	6	11	12	13	17	26	13	11	7	8
	TOTALE PROVINCIA	12.158	15.523	17.578	18.924	17.087	16.265	16.655	14.678	14.353	12.738	13.311

per sesso e classe di età'

MASCHI

						PARTICOLARI CLASSI DI ETÀ' (anni)									Codice dei Comuni
55 - 59	60 - 64	65 - 69	70 - 74	75 e più	TOTALE	Meno di 3	3 - 5	6 - 10	11 - 13	14 - 17	18	19 - 20	21 - 24		
94	46	51	64	64	1.157	35	30	72	48	72	20	40	75	156	
12	9	7	12	5	186	5	3	11	9	18	4	5	14	157	
48	33	27	18	31	649	27	19	45	25	43	12	25	47	158	
34	14	18	35	22	547	24	20	45	30	24	7	10	30	135	
12	8	9	9	11	185	3	3	19	12	7	3	5	9	159	
28	22	28	24	18	686	30	22	39	44	54	17	26	40	160	
1.027	550	526	542	537	15.640	487	577	1.203	762	1.070	288	460	966	161	
19	12	10	8	11	212	5	10	12	6	12	7	6	11	162	
26	22	32	27	13	450	22	16	17	19	26	9	17	38	163	
10	5	3	5	3	113	2	4	4	5	9	3	3	7	164	
16	11	15	8	10	217	3	11	15	3	16	3	5	15	165	
28	23	41	20	18	517	20	16	43	24	29	4	14	29	166	
55	32	34	38	31	941	37	32	79	41	88	16	33	53	167	
27	18	23	14	15	391	14	13	13	14	24	2	15	34	168	
26	15	29	17	26	433	23	23	35	18	17	7	7	28	169	
21	11	19	16	17	297	5	9	16	12	15	6	15	24	170	
45	17	15	28	27	592	26	14	55	40	36	9	20	32	171	
54	24	35	29	26	711	15	27	37	38	52	11	33	54	172	
14	5	9	6	10	136	4	3	8	6	6	2	9	5	173	
32	24	19	24	27	567	15	33	40	25	41	13	16	24	174	
5	10	4	9	12	149	7	5	16	8	6	1	2	9	175	
8	9	15	7	10	276	16	12	28	9	21	2	7	15	176	
35	17	26	41	26	482	19	20	37	22	30	6	16	24	177	
23	7	11	6	9	250	7	8	12	12	15	2	14	26	178	
29	13	26	29	45	505	14	18	41	21	34	8	13	40	179	
25	20	23	14	17	514	23	26	35	19	26	12	24	50	180	
16	10	19	20	13	333	12	10	25	12	22	3	18	19	181	
32	19	34	32	38	500	13	15	31	24	31	11	10	20	182	
109	75	70	64	91	2.026	72	95	155	109	159	29	63	127	183	
17	8	8	10	10	187	10	10	12	6	10	1	5	3	184	
45	25	37	38	26	636	23	20	42	27	44	12	23	39	185	
67	44	48	46	60	1.142	43	41	78	49	81	23	52	74	186	
62	34	41	36	40	873	20	21	47	45	71	16	38	66	187	
57	14	38	29	30	812	37	31	61	35	53	17	36	57	188	
21	5	7	11	16	312	9	10	23	10	30	5	14	30	189	
23	12	14	12	20	310	11	9	20	9	22	2	12	14	190	
52	31	30	41	32	768	26	33	57	30	49	20	23	38	191	
46	20	26	33	29	686	15	21	51	51	48	15	21	46	192	
50	26	19	25	35	531	6	12	16	26	43	15	24	36	193	
16	6	6	7	7	146	1	4	10	2	9	2	9	9	194	
14	4	18	13	12	261	10	10	15	9	24	2	9	7	195	
73	38	38	41	56	1.227	38	53	95	54	87	27	51	97	196	
27	8	17	12	8	391	16	13	36	21	42	8	15	15	197	
20	4	9	13	20	291	5	6	19	18	26	6	11	14	198	
105	69	68	50	50	1.517	61	72	117	61	106	23	41	95	199	
41	26	23	23	34	596	16	19	34	36	49	13	27	29	200	
30	12	21	29	25	584	26	26	46	33	28	11	19	32	201	
24	10	9	14	24	330	5	6	20	22	25	5	8	25	202	
40	20	28	12	14	582	15	22	48	26	42	10	19	36	203	
45	32	46	37	57	896	38	39	75	49	56	18	28	50	204	
2.909	1.813	1.754	1.480	1.424	47.311	1.355	1.715	3.564	2.367	3.570	869	1.602	2.864	205	
18	12	8	4	17	237	9	10	11	7	23	7	12	13	206	
64	46	56	34	40	1.111	40	37	66	57	59	21	44	97	207	
9	1	10	7	4	96	4	1	6	2	2	2	—	8	208	
25	17	13	15	15	337	5	10	15	16	16	12	16	28	209	
45	25	28	38	43	752	18	32	52	31	45	15	20	50	210	
14	12	25	11	19	394	14	13	23	22	21	8	11	27	211	
33	22	14	11	10	381	12	14	28	13	21	5	18	28	212	
49	21	20	18	22	858	20	34	67	35	73	21	46	78	213	
21	12	22	19	13	322	15	15	26	12	22	8	9	20	214	
62	35	46	40	35	835	25	28	55	23	64	18	29	52	215	
6	5	6	3	3	87	—	3	3	8	9	1	3	9	216	
35	15	22	15	15	469	18	16	41	28	44	4	15	32	217	
52	22	28	20	23	696	22	30	43	25	47	8	27	59	219	
8	6	11	10	8	191	7	9	17	12	14	3	6	8	220	
22	15	17	15	12	312	17	7	13	14	9	6	12	26	221	
81	37	34	30	59	1.290	52	46	112	69	92	20	34	79	222	
23	12	21	16	24	365	19	17	22	20	13	9	5	17	223	
72	38	34	45	32	1.192	25	51	102	59	95	19	45	86	224	
37	24	23	13	13	845	44	38	82	41	74	16	34	46	225	
21	23	21	32	35	620	16	33	59	34	42	10	19	31	226	
14	8	18	10	8	191	6	5	8	5	11	1	2	13	227	
13.396	7.862	8.704	8.098	8.236	215.566	6.895	8.091	16.172	10.424	15.221	3.801	7.187	13.479		

segue TAV. 4 — Popolazione residente

C —

Codice dei Comuni	COMUNI	CLASSI QUINQUENNALI DI ETÀ (anni)										
		Meno di 5	5 - 9	10 - 14	15 - 19	20 - 24	25 - 29	30 - 34	35 - 39	40 - 44	45 - 49	50 - 54
001	ALA	175	230	281	283	252	220	213	212	224	210	210
002	ALBIANO	40	55	65	65	43	41	45	41	55	42	28
003	ALDENO	60	79	96	104	99	75	83	63	69	57	63
004	AMBLAR	1	5	7	9	8	8	3	10	7	1	4
005	ANDALO	34	30	29	27	43	39	32	35	20	12	29
006	ARCO	296	401	404	483	442	422	373	373	404	350	384
007	AVIO	90	118	149	164	137	112	109	100	105	100	125
009	BASELGA DI PINE'	123	131	142	181	162	135	134	94	126	135	118
011	BEDOLLO	25	60	61	56	59	37	39	37	36	44	48
012	BERSONE	12	6	10	10	16	11	9	8	6	7	11
013	BESENELLO	39	53	52	53	41	42	50	53	52	36	39
014	BEZZECA	15	24	26	30	17	15	16	13	23	16	20
015	BIENO	7	9	12	18	15	7	4	7	12	16	15
016	BLEGGIO INFERIORE	29	37	47	41	34	29	32	32	33	36	25
017	BLEGGIO SUPERIORE	44	43	54	50	51	37	33	44	34	34	46
018	BOCENAGO	6	9	10	16	4	8	6	10	10	9	9
019	BOLBENO	3	10	9	15	15	8	11	8	9	11	13
020	BONDO	14	12	34	36	24	24	16	20	17	15	19
021	BONDONE	13	26	23	27	24	9	29	15	21	19	22
022	BORGO VALSUGANA	147	199	220	196	195	180	184	167	193	148	148
023	BOSENTINO	13	17	21	27	21	16	21	14	20	13	24
024	BREGUZZO	12	22	22	23	11	24	22	10	17	21	15
025	BRENTONICO	74	86	118	133	99	103	96	82	97	95	96
026	BRESIMO	10	11	14	12	12	13	12	4	9	13	7
027	BREZ	22	20	26	21	26	23	28	22	28	20	17
028	BRIONE	2	2	7	6	5	6	1	3	7	6	7
029	CADERZONE	12	23	14	17	17	19	19	19	14	16	8
030	CAGNO'	14	13	12	18	9	16	10	7	12	12	8
031	CALAVINO	21	40	39	35	41	35	33	41	39	28	26
032	CALCERANICA AL LAGO	23	29	39	54	39	36	31	39	30	24	38
033	CALDES	35	37	34	36	29	29	31	31	30	28	23
034	CALDONAZZO	59	73	88	84	88	98	88	80	58	48	63
035	CALLIANO	16	37	43	34	34	33	36	35	35	33	29
036	CAMPITELLO DI FASSA	19	25	28	34	32	19	21	23	19	30	25
037	CAMPODENNO	26	55	41	56	62	49	38	29	37	51	34
038	CANAL SAN BOVO	30	44	81	80	64	50	50	42	46	56	83
039	CANAZEI	62	57	84	77	70	73	64	53	59	37	37
040	CAPRIANA	17	16	15	27	20	19	12	5	16	17	19
041	CARANO	21	35	33	25	28	29	24	23	28	17	18
042	CARISOLO	20	27	27	48	38	23	26	26	20	18	19
043	CARZANO	19	15	9	12	16	17	11	11	7	6	16
045	CASTEL CONDINO	8	10	8	8	5	8	5	9	6	7	7
046	CASTELFONDO	24	20	17	13	38	24	16	17	10	16	20
047	CASTELLO-MOLINA DI FIEMME	69	69	70	90	61	74	67	59	70	48	60
048	CASTELLO TESINO	24	49	45	72	59	49	46	32	48	54	72
049	CASTELNUOVO	18	24	26	27	35	25	32	23	11	31	39
050	CAVALESE	91	127	131	119	125	128	124	101	122	103	112
051	CAVARENO	22	30	31	26	32	24	33	20	24	22	20
052	CAVEDAGO	25	16	23	19	13	13	16	14	12	16	10
053	CAVEDINE	65	85	78	113	100	78	84	72	75	70	60
054	CAVIZZANA	1	2	2	14	6	10	6	3	2	5	6
055	CEMBRA	36	47	59	51	60	50	44	44	38	40	34
056	CENTA SAN NICOLÒ	12	16	23	22	15	12	14	11	12	14	20
057	CIMEGO	13	15	11	18	23	8	6	9	8	12	16
058	CIMONE	22	8	14	20	29	21	21	8	9	12	22
059	CINTE TESINO	4	12	15	22	23	14	10	9	12	23	18
060	CIS	14	10	19	16	10	7	6	11	12	9	9
061	CIVEZZANO	77	96	110	91	82	101	96	79	78	78	88
062	CLES	165	178	227	231	229	210	234	186	188	158	181
063	CLOZ	23	21	19	29	29	23	29	18	22	23	18
064	COMMEZZADURA	26	28	46	38	29	26	24	32	31	24	26
065	CONCEI	27	25	26	26	24	26	23	24	23	16	31
066	CONDINO	51	62	53	41	47	45	51	43	43	29	46
067	COREDO	44	45	51	53	40	44	54	27	40	28	37
068	CROVIANA	12	13	13	15	29	12	12	12	10	17	19
069	CUNEVO	24	17	15	23	14	13	18	17	18	17	19
070	DAIANO	16	25	20	23	26	20	14	18	14	12	14
071	DAMBEL	10	9	16	26	18	11	8	10	5	17	18
072	DAONE	25	18	23	12	20	21	24	19	12	25	24
073	DARE'	15	10	9	9	7	9	11	6	4	4	7
074	DENNO	27	35	30	35	39	34	41	42	26	34	29
075	DIMARO	36	51	38	39	34	41	27	41	31	32	22
076	DON	5	5	10	8	5	5	8	4	7	4	7
077	DORSINO	7	13	11	18	12	16	8	12	10	9	22
078	DRENA	11	8	7	11	15	16	17	9	12	8	9

per sesso e classe di età'

FEMMINE

						PARTICOLARI CLASSI DI ETÀ' (anni)									Codice dei Comuni
55 - 59	60 - 64	65 - 69	70 - 74	75 e più	TOTALE	Meno di 3	3 - 5	6 - 10	11 - 13	14 - 17	18	19 - 20	21 - 24		
234	118	171	168	187	3.388	102	103	251	158	244	55	111	197	001	
26	17	26	31	34	654	25	24	53	44	54	14	25	29	002	
71	36	63	58	62	1.138	26	51	78	57	84	24	43	75	003	
11	8	3	4	10	99	—	2	4	5	8	1	4	6	004	
28	24	21	22	34	459	16	24	31	16	22	6	7	41	005	
443	251	292	316	431	6.065	185	181	407	245	370	95	197	346	006	
130	69	93	89	112	1.802	55	63	121	85	124	40	59	111	007	
124	99	106	95	125	2.030	73	77	130	87	140	35	61	136	009	
60	41	46	44	62	755	17	22	54	38	49	7	27	47	011	
19	3	9	8	19	164	9	4	7	6	8	3	2	15	012	
60	36	42	44	55	747	18	32	51	28	47	11	16	35	013	
14	14	20	18	22	303	9	10	24	14	27	6	9	13	014	
26	10	13	17	26	214	5	3	10	8	12	4	9	10	015	
26	13	22	25	28	489	14	22	43	25	33	8	17	26	016	
40	40	50	51	78	729	26	27	54	27	43	8	20	37	017	
14	2	14	9	19	155	5	1	10	8	13	1	3	4	018	
12	4	13	9	12	162	1	4	9	4	15	3	4	12	019	
15	22	12	10	24	314	8	7	19	23	25	7	11	20	020	
28	16	15	24	24	335	8	7	27	13	23	7	12	16	021	
177	102	123	140	187	2.706	92	91	212	127	164	39	69	163	022	
21	14	30	18	24	314	5	12	17	15	20	5	7	18	023	
12	13	17	14	22	277	6	10	22	11	22	4	4	11	024	
116	65	85	93	98	1.536	45	45	100	68	106	21	50	75	025	
21	8	9	12	12	179	5	8	9	13	6	4	4	10	026	
34	30	29	23	48	417	14	13	19	15	17	6	16	15	027	
4	8	3	6	7	80	1	1	4	4	3	2	2	5	028	
14	11	18	16	25	260	4	11	21	9	15	4	5	14	029	
11	16	11	9	16	194	6	11	15	6	9	7	5	7	030	
25	19	27	32	44	525	13	15	46	19	29	4	19	31	031	
35	20	21	20	22	500	13	17	27	27	43	10	18	29	032	
31	22	38	32	39	505	21	23	32	23	30	9	8	25	033	
93	57	68	58	78	1.181	34	41	72	54	73	13	36	69	034	
34	18	24	25	41	507	9	13	39	24	38	4	8	29	035	
11	5	7	12	13	323	10	16	23	14	30	8	13	24	036	
56	30	37	39	40	680	11	22	54	28	39	17	20	49	037	
94	46	64	97	107	1.034	16	19	53	51	62	20	24	54	038	
45	27	25	26	28	824	33	37	68	46	69	15	26	56	039	
21	19	16	23	22	284	12	9	15	8	17	8	12	14	040	
31	20	22	19	24	397	13	15	36	17	22	4	12	23	041	
16	10	20	20	18	376	13	12	26	13	40	9	16	31	042	
21	9	12	12	7	200	15	10	11	5	9	3	6	12	043	
14	6	19	11	12	143	4	5	11	5	5	1	4	4	045	
33	29	30	13	26	346	11	15	21	11	13	2	6	33	046	
68	55	64	59	54	1.037	40	40	71	32	80	20	32	44	047	
82	48	61	62	97	900	13	23	44	27	57	9	30	46	048	
36	16	20	18	35	416	8	17	20	18	19	7	15	26	049	
128	84	113	119	133	1.860	55	61	131	79	91	28	48	100	050	
35	27	19	38	36	439	17	10	36	16	20	4	16	22	051	
16	9	13	22	24	261	14	15	19	12	16	4	6	10	052	
70	46	64	56	79	1.195	42	43	77	53	82	26	40	78	053	
8	5	6	8	13	97	—	1	3	—	10	3	4	4	054	
40	34	34	24	38	673	22	20	54	28	50	11	23	45	055	
23	9	11	13	18	245	7	10	17	13	20	3	8	10	056	
17	11	9	16	21	213	8	9	12	8	14	4	10	15	057	
31	17	13	18	22	287	13	9	10	9	15	5	8	24	058	
21	14	25	16	27	265	3	3	12	9	20	4	8	17	059	
12	6	12	14	14	181	9	5	15	11	16	1	4	8	060	
96	60	69	64	70	1.335	41	65	87	61	91	14	35	62	061	
179	126	126	144	168	2.930	85	106	202	126	191	49	79	192	062	
22	25	24	23	30	378	14	14	19	12	23	6	10	23	063	
20	16	24	21	30	441	17	13	37	24	32	9	15	20	064	
26	11	24	20	24	376	15	17	25	18	22	4	6	21	065	
46	27	31	34	42	691	34	33	59	28	35	9	13	43	066	
43	26	39	42	54	667	28	26	46	30	42	10	18	33	067	
13	6	12	10	16	221	8	8	13	9	7	5	9	23	068	
17	10	10	16	18	266	18	10	14	11	22	3	3	12	069	
21	18	19	20	25	305	10	11	25	11	15	4	12	22	070	
23	13	12	11	20	227	4	9	7	13	17	11	5	13	071	
16	10	15	19	19	302	18	8	21	17	11	1	9	13	072	
12	4	9	6	12	134	11	6	9	6	7	2	3	6	073	
33	39	30	35	39	548	15	17	37	20	27	8	13	29	074	
33	17	18	23	34	517	21	28	44	23	33	8	12	29	075	
6	2	7	7	13	103	3	2	5	7	7	—	4	5	076	
18	11	19	19	28	233	2	7	12	8	18	1	2	11	077	
14	10	8	8	15	178	5	6	8	5	7	2	6	13	078	

segue TAV. 4 — Popolazione residente

C —

Codice dei Comuni	COMUNI	CLASSI QUINQUENNALI DI ETÀ (anni)										
		Meno di 5	5 - 9	10 - 14	15 - 19	20 - 24	25 - 29	30 - 34	35 - 39	40 - 44	45 - 49	50 - 54
079	DRO	68	91	103	124	135	110	91	75	86	81	107
080	FAEDO	13	19	15	13	27	16	12	14	10	8	15
081	FAI DELLA PAGANELLA	21	24	26	40	28	23	25	26	21	21	27
082	FAVER	32	40	32	28	31	26	35	24	27	18	17
083	FAIVE'	22	37	38	42	41	25	24	30	24	29	30
084	FIERA DI PRIMIERO	18	18	20	17	27	21	19	16	22	17	22
085	FIEROZZO	7	18	14	9	17	9	9	9	14	12	19
086	FLAVON	14	12	16	19	12	20	20	10	19	11	18
087	FOLGARIA	59	76	102	127	87	102	81	75	101	102	104
088	FONDO	32	35	54	71	51	49	41	52	46	35	37
089	FORNACE	22	39	35	35	42	27	31	20	31	26	20
090	FRASSILONGO	14	14	8	16	18	21	10	14	19	9	9
091	GARNIGA	11	14	20	15	6	13	10	16	13	6	12
092	GIOVO	74	70	90	89	71	83	72	76	60	63	63
093	GIUSTINO	15	18	13	30	25	18	22	17	18	15	18
094	GRAUNO	2	1	5	4	7	3	5	4	3	3	8
095	GRIGNO	60	71	103	117	98	69	70	56	85	94	79
096	GRUMES	7	18	16	24	17	6	7	9	15	20	18
097	IMER	38	36	42	53	52	38	34	33	33	30	30
098	ISERA	57	59	74	104	102	96	91	69	60	64	73
099	IVANO-FRACENA	6	4	9	6	10	10	9	7	2	6	7
100	LARDARO	2	8	8	7	7	4	5	6	4	6	3
101	LASINO	17	28	35	38	27	28	24	28	28	23	25
102	LAVARONE	39	27	43	57	55	31	38	31	29	33	34
103	LAVIS	213	263	264	244	240	223	266	252	183	168	180
104	LEVICO TERME	147	169	204	205	204	187	189	159	188	136	199
105	LISIGNAGO	16	17	16	15	12	11	15	6	14	23	17
106	LIVO	23	12	24	34	33	31	27	19	26	13	32
107	LOMASO	39	38	30	52	43	43	47	35	35	39	40
108	LONA-LASES	23	29	23	39	28	22	17	19	23	17	19
109	LUSERNA	6	10	20	18	20	8	13	11	16	15	17
110	MALE'	35	74	61	75	84	66	66	66	54	53	60
111	MALOSCO	8	9	8	8	9	6	10	8	8	7	13
112	MASSIMENO	1	—	3	2	4	3	3	—	5	3	6
113	MAZZIN	12	9	16	20	12	10	13	5	10	13	9
114	MEZZANA	24	31	17	38	39	34	17	23	21	13	33
115	MEZZANO	49	65	70	87	62	41	56	49	56	44	54
116	MEZZOCORONA	132	162	143	179	184	160	181	149	124	113	141
117	MEZZOLOMBARDO	131	166	204	236	207	207	215	180	162	152	154
118	MOENA	61	80	96	97	115	80	83	97	88	73	75
119	MOLINA DI LEDRO	37	45	61	56	59	38	48	37	49	33	45
120	MOLVENO	28	30	44	44	37	38	23	26	30	23	34
121	MONCLASSICO	17	24	25	28	26	25	19	23	18	23	18
122	MONTAGNE	13	4	10	12	9	11	9	11	11	4	10
123	MORI	204	274	350	353	294	270	270	243	268	243	276
124	NAGO-TORBOLE	51	67	105	106	78	58	81	79	77	74	85
125	NANNO	15	17	19	19	31	14	25	19	14	22	17
126	NAVE SAN ROCCO	31	36	29	41	39	32	30	26	25	25	23
127	NOGAREDO	45	52	61	63	75	57	56	41	46	52	47
128	NOMI	19	36	25	31	31	45	30	29	26	26	44
129	NOVALEDO	26	20	21	33	37	26	25	22	12	17	29
130	OSPEDALETTO	15	25	29	29	38	18	27	18	17	23	32
131	OSSANA	19	25	28	26	30	24	21	20	20	25	18
132	PADERGNONE	14	22	24	27	21	13	26	22	19	30	10
133	PALU' DEL FERSINA	6	5	11	10	9	11	1	9	10	6	6
134	PANCHIA'	16	19	29	21	25	28	13	16	11	20	15
136	PEIO	48	76	75	87	79	68	58	59	56	53	49
137	PELLIZZANO	15	27	31	23	19	31	27	16	27	16	37
138	PELUGO	10	12	14	13	9	9	11	11	4	9	7
139	PERGINE VALSUGANA	377	512	541	521	520	503	487	464	446	385	405
140	PIEVE DI BONO	35	39	58	57	52	55	40	39	28	48	47
141	PIEVE DI LEDRO	9	11	14	16	15	13	9	17	16	12	15
142	PIEVE TESINO	13	16	22	31	24	26	29	14	29	24	41
143	PINZOLO	82	124	134	128	101	119	111	122	112	69	85
144	POMAROLO	54	65	69	67	62	61	66	46	46	43	44
145	POZZA DI FASSA	55	88	79	70	55	63	61	57	44	43	28
146	PRASO	12	16	14	14	16	26	8	11	9	12	11
147	PREDAZZO	111	141	157	168	133	133	123	128	140	103	134
148	PREORE	10	13	6	13	13	11	15	8	11	10	10
149	PREZZO	2	1	3	9	4	6	6	2	5	6	4
150	RABBI	43	43	54	83	56	41	38	37	44	46	56
151	RAGOLI	19	24	21	33	18	25	28	23	19	14	33
152	REVO'	23	26	43	53	63	42	33	22	36	31	36
153	RIVA DEL GARDA	335	457	485	553	481	460	474	507	434	442	426
154	ROMALLO	18	20	16	16	16	24	19	23	11	21	15
155	ROMENO	25	31	34	40	44	45	33	28	35	32	33

per sesso e classe di età'

FEMMINE

						PARTICOLARI CLASSI DI ETÀ' (anni)									Codice dei Comuni
55 - 59	60 - 64	65 - 69	70 - 74	75 e più	TOTALE	Meno di 3	3 - 5	6 - 10	11 - 13	14 - 17	18	19 - 20	21 - 24		
91	58	56	71	107	1.454	36	47	99	58	104	22	49	106	079	
12	10	13	15	13	225	5	13	19	7	13	1	7	22	080	
36	24	24	21	32	419	9	19	21	18	28	6	17	21	081	
28	27	19	23	27	432	17	23	38	18	25	5	10	27	082	
49	25	29	37	49	531	10	20	35	19	35	11	12	38	083	
16	21	18	18	32	322	13	7	19	13	18	1	5	24	084	
22	9	9	18	16	211	5	4	18	10	8	—	10	10	085	
23	12	18	8	24	256	8	6	14	8	15	4	10	8	086	
143	87	104	124	153	1.627	36	37	85	53	111	31	31	67	087	
55	32	53	57	72	772	18	24	30	38	50	13	31	39	088	
20	15	30	24	23	440	15	12	37	29	28	2	17	33	089	
11	10	19	16	16	224	5	12	14	5	11	2	8	13	090	
12	11	8	9	12	188	5	11	11	13	14	4	5	3	091	
64	48	50	33	74	1.080	42	51	68	62	65	17	29	60	092	
11	11	13	12	13	269	12	8	16	6	21	5	13	20	093	
11	3	5	11	6	81	1	1	2	4	3	1	1	6	094	
89	45	57	73	88	1.254	31	41	75	66	97	18	46	75	095	
14	8	15	13	20	227	6	4	15	10	20	5	8	14	096	
36	32	35	30	44	596	19	28	36	24	45	12	18	39	097	
91	40	56	48	67	1.151	23	48	59	39	87	17	41	82	098	
10	12	10	14	10	132	3	4	4	8	3	1	6	6	099	
8	1	8	12	4	93	2	—	11	4	8	—	1	6	100	
30	30	40	23	34	458	9	13	29	23	22	16	9	24	101	
53	25	35	34	47	611	27	16	33	25	49	11	16	44	102	
175	106	131	120	152	3.180	110	151	270	150	208	48	97	190	103	
212	136	186	152	280	2.953	86	96	171	129	157	49	73	168	104	
16	12	12	13	17	232	11	9	16	9	10	8	4	9	105	
30	18	29	41	28	420	15	12	14	15	18	11	16	25	106	
43	35	49	48	60	676	23	25	34	14	46	15	14	31	107	
20	22	20	29	14	364	12	19	25	10	30	9	15	22	108	
21	21	16	15	21	248	2	8	7	14	15	6	7	15	109	
84	67	59	48	83	1.035	21	30	68	39	58	11	36	66	110	
18	12	10	10	15	159	6	4	8	4	10	1	1	8	111	
4	2	1	1	2	40	1	—	—	3	1	1	—	4	112	
13	7	12	9	19	189	8	6	11	7	16	3	6	12	113	
32	11	25	27	44	429	13	20	23	12	25	9	16	31	114	
47	20	33	47	63	843	31	33	61	47	61	19	36	45	115	
137	90	92	104	131	2.222	80	91	151	78	147	37	68	148	116	
189	131	117	129	167	2.747	69	90	178	118	198	44	84	163	117	
66	54	69	71	60	1.265	35	43	81	60	70	23	45	92	118	
53	29	36	44	55	725	24	23	48	35	45	11	19	53	119	
20	27	21	20	38	483	17	19	31	26	33	12	20	25	120	
19	11	19	18	31	344	8	12	25	17	20	7	11	20	121	
7	14	14	12	11	162	9	4	6	7	9	2	5	6	122	
228	129	161	187	292	4.042	113	133	295	208	297	81	127	221	123	
74	35	45	53	88	1.156	28	35	81	49	98	16	39	61	124	
24	12	20	23	27	318	11	7	21	8	17	4	7	26	125	
21	20	16	16	23	433	22	15	39	17	23	12	19	29	126	
53	19	22	41	46	776	22	33	53	34	57	12	20	65	127	
56	26	37	28	62	551	12	17	34	13	23	6	12	25	128	
30	13	20	19	25	375	11	19	20	11	22	9	17	28	129	
26	14	18	14	50	393	10	11	25	17	24	4	12	33	130	
27	16	14	23	26	362	11	11	26	21	20	4	10	25	131	
16	9	19	9	26	307	9	10	24	12	24	4	6	19	132	
10	12	6	11	12	135	4	4	6	7	7	1	4	8	133	
24	15	15	20	26	313	11	7	22	20	20	1	12	17	134	
72	37	40	37	69	963	29	32	79	47	58	19	36	65	136	
39	25	26	22	48	429	7	13	25	22	23	3	9	13	137	
10	7	14	10	22	172	3	10	11	10	11	—	6	7	138	
426	277	355	340	427	6.986	210	268	515	326	429	102	197	424	139	
45	29	42	45	73	732	20	23	42	34	47	11	21	43	140	
16	6	7	13	16	205	5	5	13	7	13	4	7	11	141	
37	26	31	38	56	457	7	7	18	13	25	5	11	20	142	
86	53	64	70	79	1.539	45	53	136	79	108	22	45	81	143	
50	34	39	38	36	820	30	38	66	42	56	14	25	46	144	
45	26	35	26	43	818	35	36	90	45	67	13	16	45	145	
19	11	12	8	14	213	10	7	12	11	10	2	6	14	146	
125	83	81	101	146	2.007	58	83	136	96	143	29	66	99	147	
16	5	8	12	18	179	6	10	8	5	5	3	8	10	148	
12	3	7	10	13	93	2	—	1	3	6	1	2	4	149	
54	41	48	68	70	822	25	26	53	22	67	17	20	49	150	
29	22	22	20	44	394	8	13	30	10	18	8	16	12	151	
51	29	32	32	48	600	18	9	33	24	39	7	27	51	152	
462	298	302	301	470	6.887	182	240	471	271	457	116	208	366	153	
28	10	30	19	26	312	13	10	18	11	9	6	4	15	154	
40	32	38	45	57	592	15	16	31	17	36	6	16	37	155	

segue TAV. 4 — Popolazione residente

C —

Codice dei Comuni	COMUNI	CLASSI QUINQUENNALI DI ETÀ (anni)										
		Meno di 5	5 - 9	10 - 14	15 - 19	20 - 24	25 - 29	30 - 34	35 - 39	40 - 44	45 - 49	50 - 54
156	RONCEGNO	67	58	77	96	74	69	63	58	68	68	73
157	RONCHI VALSUGANA	13	17	16	17	10	11	10	8	9	11	11
158	RONCONE	48	47	51	52	49	36	48	26	30	30	42
135	RONZO-CHIENIS	29	40	37	47	41	33	33	32	30	13	23
159	RONZONE	6	11	17	15	14	6	11	14	7	16	10
160	ROVERE' DELLA LUNA	28	54	70	67	55	41	40	54	45	37	42
161	ROVERETO	798	1.126	1.320	1.339	1.249	1.180	1.275	1.216	1.164	1.057	1.083
162	RUFFRE'	10	12	14	12	17	15	16	9	14	11	6
163	RUMO	15	14	26	28	42	42	16	11	28	15	25
164	SAGRON MIS	3	8	7	17	10	5	7	6	5	8	10
165	SAMONE	13	15	31	17	14	9	11	14	11	18	16
166	SAN LORENZO IN BANALE	22	31	40	48	44	38	36	26	34	30	33
167	SAN MICHELE ALL'ADIGE	60	57	68	89	92	74	85	54	65	46	56
168	SANT'ORSOLA	9	28	24	40	37	28	24	14	18	27	35
169	SANZENO	24	29	29	25	31	30	37	21	19	21	21
170	SARNONICO	14	13	17	24	29	14	17	10	14	6	35
171	SCURELLE	42	38	56	50	38	34	36	48	35	43	39
172	SEGONZANO	49	37	64	67	57	30	27	35	40	43	45
173	SFRUZ	13	7	10	11	9	7	6	8	7	7	12
174	SIROR	30	52	41	46	45	39	43	34	39	37	40
175	SMARANO	14	9	4	8	10	7	7	11	7	8	8
176	SORAGA	21	21	13	12	16	28	20	16	15	9	8
177	SOVER	21	30	32	46	28	33	23	16	30	25	34
178	SPERA	22	17	26	28	27	18	11	13	10	21	22
179	SPIAZZO	24	29	40	44	48	23	32	22	28	32	38
180	SPORMAGGIORE	39	37	24	48	44	35	43	27	23	22	25
181	SPORMINORE	24	17	24	38	34	15	25	18	22	20	17
182	STENICO	23	22	38	32	21	30	28	29	27	31	30
183	STORO	126	131	158	164	133	129	120	128	122	118	126
184	STREMO	13	13	13	15	20	11	19	15	11	6	15
185	STRIGNO	36	46	46	58	37	27	45	41	36	33	53
186	TAIO	72	81	74	99	88	80	82	67	64	65	73
187	TASSULLO	30	57	60	82	93	46	55	41	62	75	63
188	TELVE	33	57	57	79	74	58	44	39	41	46	51
189	TELVE DI SOPRA	14	24	18	35	27	14	20	13	13	22	19
190	TENNA	25	21	20	33	23	27	19	25	19	20	21
191	TENNO	61	52	65	56	59	52	57	48	44	32	45
192	TERLAGO	25	49	46	57	37	41	42	34	47	41	40
193	TERRAGNOLO	15	23	24	56	45	19	19	13	20	40	44
194	TERRES	9	10	14	9	10	5	7	6	14	12	12
195	TERZOLAS	18	16	17	15	17	23	28	14	11	11	15
196	TESERO	57	87	120	115	100	79	82	76	76	77	70
197	TIARNO DI SOPRA	27	29	40	32	24	26	18	26	23	26	17
198	TIARNO DI SOTTO	9	18	21	28	22	8	16	15	29	24	24
199	TIONE DI TRENTO	119	95	103	121	113	124	115	100	102	88	93
200	TON	32	43	47	46	41	33	33	28	36	30	51
201	TONADICO	39	46	63	56	53	41	41	34	40	33	40
202	TORCEGNO	23	23	31	43	27	13	26	10	15	13	19
203	TRAMBILENO	38	38	59	43	49	40	38	39	43	41	30
204	TRANSACQUA	52	50	70	74	72	59	60	36	70	47	41
205	TRENTO	2.310	3.370	3.766	3.985	3.648	3.717	3.932	3.708	3.663	3.098	3.292
206	TRES	7	19	13	22	23	17	10	13	15	11	22
207	TUENNO	53	81	71	103	86	82	74	67	55	70	67
208	VALDA	6	4	7	5	6	4	4	3	8	3	1
209	VALFLORIANA	11	12	26	26	27	13	13	10	16	16	32
210	VALLARSA	35	46	49	54	60	41	34	34	36	38	56
211	VARENA	24	21	42	33	37	27	18	26	28	25	22
212	VATTARO	17	21	20	29	31	27	27	19	23	18	29
213	VERMIGLIO	49	54	67	91	75	66	42	41	48	48	59
214	VERVO'	15	29	23	32	32	17	21	13	12	23	18
215	VEZZANO	34	46	76	72	59	57	47	49	57	54	59
216	VIGNOLA-FALESINA	2	2	6	5	7	6	3	2	6	8	6
217	VIGO DI FASSA	21	40	43	44	34	23	26	24	34	15	20
219	VIGOLO VATTARO	41	47	57	62	52	45	38	36	47	43	55
220	VIGO RENDENA	15	17	9	13	5	15	12	14	15	7	15
221	VILLA AGNEO	16	23	28	27	27	26	23	13	13	14	30
222	VILLA LAGARINA	83	87	108	125	97	95	102	79	91	87	76
223	VILLA RENDENA	20	36	24	29	23	21	31	27	19	22	20
224	VOLANO	58	82	125	109	103	73	93	71	97	76	66
225	ZAMBANA	52	72	70	80	83	63	78	41	69	48	40
226	ZIANO DI FIEMME	47	48	59	65	43	43	37	41	53	28	31
227	ZUCLO	11	11	19	24	7	9	14	8	11	8	14
	TOTALE PROVINCIA	11.452	14.827	16.773	18.143	16.597	15.226	15.402	14.089	14.315	12.955	14.028

per sesso e classe di età'

FEMMINE

						PARTICOLARI CLASSI DI ETÀ' (anni)									Codice dei Comuni
55 - 59	60 - 64	65 - 69	70 - 74	75 e più	TOTALE	Meno di 3	3 - 5	6 - 10	11 - 13	14 - 17	18	19 - 20	21 - 24		
93	60	77	78	127	1.206	41	38	62	47	70	21	32	61	156	
13	8	12	7	19	192	8	10	14	9	15	3	7	7	157	
42	34	46	30	57	668	28	28	46	35	39	9	22	40	158	
32	20	23	23	31	487	19	17	42	18	32	12	23	31	135	
12	11	11	16	18	195	2	6	13	8	16	3	5	10	159	
33	29	34	30	49	708	22	16	55	43	54	13	27	44	160	
1.165	738	812	807	1.178	17.507	419	589	1.193	779	1.082	271	494	1.005	161	
10	24	12	14	30	226	8	3	14	9	9	—	7	15	162	
35	27	22	34	35	415	7	9	17	15	20	7	14	36	163	
12	7	9	11	7	132	—	5	7	5	13	3	5	7	164	
21	7	13	11	19	240	6	11	16	21	17	—	7	12	165	
32	21	30	40	51	556	16	13	32	21	43	9	17	34	166	
72	33	38	36	56	961	30	38	61	41	72	20	29	75	167	
29	18	24	18	36	409	6	8	28	14	24	11	17	30	168	
34	19	36	25	32	433	22	6	30	16	20	7	10	27	169	
20	29	5	21	26	294	9	7	17	10	16	6	6	26	170	
45	25	29	31	56	645	22	29	41	32	41	13	15	31	171	
63	36	49	31	53	726	30	27	47	27	60	12	32	39	172	
9	7	10	15	18	156	7	10	4	9	8	2	2	8	173	
41	21	33	37	48	626	19	19	51	29	33	9	14	40	174	
4	10	10	13	18	148	10	4	9	4	4	1	5	8	175	
19	9	7	15	14	243	14	10	22	6	12	—	6	13	176	
31	31	37	49	43	509	15	9	33	18	33	10	19	20	177	
20	10	12	10	16	283	16	9	21	11	24	3	16	20	178	
39	30	33	55	83	600	13	15	34	22	39	8	18	36	179	
28	29	27	26	32	509	27	23	29	16	32	11	20	34	180	
23	10	20	14	32	353	13	15	20	12	28	6	16	27	181	
32	30	31	51	69	524	10	17	24	26	30	4	7	18	182	
109	97	85	86	96	1.928	60	84	142	94	140	29	62	101	183	
12	12	11	11	22	219	8	8	13	8	8	5	10	14	184	
51	24	56	52	77	718	22	16	55	23	50	11	18	28	185	
88	52	65	69	101	1.220	32	65	68	44	72	29	38	66	186	
76	38	38	46	70	932	21	26	47	40	53	28	35	72	187	
76	37	66	70	100	928	18	26	60	36	60	15	20	65	188	
23	10	16	16	13	297	9	7	23	14	23	7	14	21	189	
21	14	13	20	22	343	14	13	22	13	26	4	10	20	190	
49	27	42	46	53	788	32	38	51	48	43	6	25	50	191	
34	30	28	31	40	622	16	17	51	27	45	8	17	33	192	
33	29	16	40	49	485	9	11	23	15	38	9	21	37	193	
10	10	6	11	13	158	5	7	9	11	6	1	5	8	194	
21	13	12	18	18	267	14	5	17	13	12	3	5	14	195	
80	59	62	59	94	1.293	32	38	95	73	102	16	45	78	196	
31	11	17	16	23	386	16	16	34	25	29	4	7	21	197	
24	12	14	26	33	323	8	6	16	15	23	4	9	17	198	
120	90	83	76	115	1.657	79	57	93	61	101	19	52	89	199	
39	21	28	30	55	593	17	24	43	27	40	8	14	36	200	
33	20	31	32	48	650	18	28	53	37	49	13	16	43	201	
32	11	11	14	25	336	15	12	23	18	35	10	11	23	202	
37	35	27	32	47	636	16	27	51	27	36	14	18	38	203	
62	33	38	40	84	888	36	24	50	45	66	14	27	56	204	
3.364	2.224	2.429	2.313	3.049	51.868	1.339	1.552	3.513	2.237	3.338	746	1.493	2.861	205	
16	10	14	27	27	266	2	8	18	6	17	3	11	19	206	
88	45	47	51	76	1.116	26	46	73	45	84	16	38	66	207	
12	7	6	12	15	103	1	5	5	4	5	2	3	3	208	
30	28	18	23	31	332	10	3	13	20	20	4	11	21	209	
55	30	36	59	77	740	21	26	44	26	49	5	21	52	210	
19	33	29	15	19	418	18	11	31	22	25	9	13	28	211	
26	18	17	13	25	360	12	8	20	14	24	4	15	21	212	
47	39	22	41	62	851	22	38	56	43	69	14	40	54	213	
22	13	16	18	23	327	7	14	27	12	24	10	15	22	214	
60	42	52	50	76	890	25	16	56	39	66	14	16	55	215	
8	8	2	5	7	83	1	1	2	5	1	2	5	5	216	
20	19	18	11	22	414	10	20	35	31	35	8	21	22	217	
54	27	33	32	42	711	22	28	50	37	48	9	24	41	219	
9	4	11	11	12	184	9	10	15	5	12	1	4	3	220	
29	21	23	19	17	349	11	10	25	13	23	3	17	19	221	
106	51	63	51	86	1.387	47	52	94	62	98	22	52	73	222	
29	16	31	30	40	418	10	16	35	13	28	2	13	15	223	
85	50	63	49	56	1.256	28	41	96	74	94	23	47	74	224	
43	25	24	18	25	831	30	32	75	47	59	14	32	68	225	
38	30	24	33	53	673	24	30	50	34	52	13	24	35	226	
10	15	16	12	14	203	9	5	9	12	21	4	6	6	227	
15.208	9.807	11.308	11.500	15.649	227.279	6.558	7.650	15.340	9.932	14.790	3.561	6.829	13.132		

TAV. 5 - Popolazione residente in età da 6 anni in poi

Codice dei Comuni	COMUNI	FORNITI DI TITOLO DI STUDIO							
		LAUREA		DIPLOMA		LICENZA MEDIA INFERIORE		LICENZA ELEMENTARE	
		MF	M	MF	M	MF	M	MF	M
001	ALA	86	66	498	282	1.902	985	3.174	1.445
002	ALBIANO	5	3	55	32	362	192	686	357
003	ALDENO	27	20	178	87	733	364	965	459
004	AMBLAR	3	3	11	6	56	27	112	54
005	ANDALO	9	7	88	36	222	121	471	238
006	ARCO	264	191	983	539	3.822	1.853	4.769	2.167
007	AVIO	18	13	226	129	1.196	611	1.611	757
009	BASELGA DI PINE'	49	35	303	176	1.095	528	1.913	879
011	BEDOLLO	11	9	71	46	357	192	853	407
012	BERSONE	1	1	16	8	89	47	169	74
013	BESENELLO	6	5	68	30	317	166	888	433
014	BEZZECA	12	9	51	32	136	64	267	109
015	BIENO	—	—	15	12	98	56	258	109
016	BLEGGIO INFERIORE	11	8	78	49	262	133	462	213
017	BLEGGIO SUPERIORE	9	8	79	54	280	133	800	371
018	BOCENAGO	1	1	20	10	68	38	176	78
019	BOLBENO	2	2	36	16	71	37	164	71
020	BONDO	3	3	13	10	160	72	359	168
021	BONDONE	3	2	12	4	138	80	400	191
022	BORGO VALSUGANA	105	72	416	235	1.473	720	2.387	1.088
023	BOSENTINO	7	5	26	13	138	66	337	145
024	BREGUZZO	2	1	28	16	143	75	277	120
025	BRENTONICO	39	26	197	108	767	407	1.643	791
026	BRESIMO	2	2	15	5	69	39	227	109
027	BREZ	7	7	70	29	162	81	460	209
028	BRIONE	—	—	4	2	48	31	106	51
029	CADERZONE	2	1	27	15	128	69	290	139
030	CAGNO'	3	2	31	15	97	52	193	92
031	CALAVINO	23	19	101	55	259	146	532	249
032	CALCERANICA AL LAGO	3	3	59	40	282	133	492	224
033	CALDES	5	4	41	21	220	121	640	330
034	CALDONAZZO	29	18	212	112	617	302	1.071	466
035	CALLIANO	8	7	75	45	264	129	526	247
036	CAMPITELLO DI FASSA	5	4	45	23	193	101	314	155
037	CAMPODENNO	11	7	118	61	289	142	776	390
038	CANAL SAN BOVO	9	7	77	40	430	232	1.306	611
039	CANAZEI	23	15	114	65	462	210	699	343
040	CAPRIANA	1	1	17	8	125	65	343	168
041	CARANO	7	5	24	15	180	93	447	212
042	CARISOLO	7	4	36	22	222	103	368	182
043	CARZANO	5	3	19	10	89	45	187	87
045	CASTEL CONDINO	1	1	13	8	58	37	185	89
046	CASTELFONDO	9	5	58	37	140	69	425	225
047	CASTELLO-MOLINA DI FIEMME	16	12	118	69	510	243	1.072	509
048	CASTELLO TESINO	22	12	102	56	358	172	1.021	450
049	CASTELNUOVO	8	7	56	36	232	127	448	210
050	CAVALESE	103	74	311	171	1.082	511	1.568	712
051	CAVARENO	12	11	86	52	206	112	411	167
052	CAVEDAGO	6	4	23	17	106	53	282	129
053	CAVEDINE	15	10	189	100	518	273	1.301	621
054	CAVIZZANA	1	1	14	9	62	37	119	56
055	CEMBRA	11	9	108	56	326	174	729	367
056	CENTA SAN NICOLÒ	4	3	20	14	100	49	266	119
057	CIMEGO	3	2	26	15	92	49	238	112
058	CIMONE	1	1	13	6	120	56	353	182
059	CINTE TESINO	—	—	16	5	99	51	348	159
060	CIS	—	—	13	11	70	33	210	97
061	CIVEZZANO	25	18	150	85	697	369	1.383	657
062	CLES	169	110	565	298	1.766	840	2.349	1.071
063	CLOZ	15	8	50	28	177	79	394	188
064	COMMEZZADURA	—	—	38	19	208	108	489	235
065	CONCEI	6	5	51	29	178	98	398	192
066	CONDINO	13	9	130	72	294	162	711	344
067	COREDÒ	19	15	91	48	318	165	672	307
068	CROVIANA	3	2	46	26	120	65	222	107
069	CUNEVO	8	5	31	16	127	67	297	151
070	DAIANO	6	4	38	21	125	55	327	156
071	DAMBEL	3	3	41	26	113	59	273	135
072	DAONE	5	3	12	7	113	61	387	199
073	DARE'	7	5	22	12	56	26	99	34
074	DENNO	15	8	98	51	242	119	569	268
075	DIMARO	10	8	44	19	266	142	504	235
076	DON	2	2	7	5	43	19	127	60
077	DORSINO	6	6	19	9	105	60	285	128
078	DRENA	6	5	22	12	92	52	219	111

per sesso e grado di istruzione

TOTALE		ALFABETI PRIVI DI TITOLO DI STUDIO				ANALFABETI				TOTALE		Codice dei Comuni
		TOTALE		di cui in età da 55 anni in poi		TOTALE		di cui in età da 55 anni in poi				
MF	M	MF	M	MF	M	MF	M	MF	M	MF	M	
5.660	2.778	567	278	48	14	22	10	8	2	6.249	3.066	001
1.108	584	173	93	43	19	3	2	—	—	1.284	679	002
1.903	930	181	97	15	8	5	1	2	—	2.089	1.028	003
182	90	8	3	—	—	—	—	—	—	190	93	004
790	402	65	35	1	1	1	—	—	—	856	437	005
9.838	4.750	1.110	520	234	81	35	14	13	4	10.983	5.284	006
3.051	1.510	297	157	25	6	5	2	3	1	3.353	1.669	007
3.360	1.618	290	157	6	1	9	4	—	—	3.659	1.779	009
1.292	654	149	73	41	16	7	5	6	4	1.448	732	011
275	130	13	7	—	—	—	—	—	—	288	137	012
1.279	634	105	53	1	—	2	2	2	2	1.386	689	013
466	214	64	33	16	9	1	—	1	—	531	247	014
371	177	19	7	3	1	3	3	1	1	393	187	015
813	403	81	38	—	—	—	—	—	—	894	441	016
1.168	566	141	67	20	8	3	3	—	—	1.312	636	017
265	127	19	9	—	—	1	—	1	—	285	136	018
273	126	16	6	1	—	—	—	—	—	289	132	019
535	253	37	20	—	—	—	—	—	—	572	273	020
553	277	84	41	16	7	4	3	1	—	641	321	021
4.381	2.115	502	246	68	30	7	6	2	1	4.890	2.367	022
508	229	34	17	2	1	3	2	3	2	545	248	023
450	212	41	19	4	2	2	1	2	1	493	232	024
2.646	1.332	285	158	46	20	9	4	—	—	2.940	1.494	025
313	155	17	9	—	—	2	2	—	—	332	166	026
699	326	43	27	—	—	2	1	—	—	744	354	027
158	84	8	4	—	—	—	—	—	—	166	88	028
447	224	50	28	—	—	—	—	—	—	497	252	029
324	161	27	13	—	—	—	—	—	—	351	174	030
915	469	100	49	5	3	—	—	—	—	1.015	518	031
836	400	82	48	5	1	—	—	—	—	918	448	032
906	476	65	34	—	—	1	1	1	1	972	511	033
1.929	898	146	74	6	2	9	6	3	1	2.084	978	034
873	428	80	41	1	1	1	—	1	—	954	469	035
557	283	47	25	—	—	1	—	—	—	605	308	036
1.194	600	95	43	1	1	1	—	—	—	1.290	643	037
1.822	890	119	56	4	—	6	2	2	1	1.947	948	038
1.298	633	160	71	28	7	1	1	—	—	1.459	705	039
486	242	41	22	5	2	—	—	—	—	527	264	040
658	325	73	37	—	—	—	—	—	—	731	362	041
633	311	68	39	3	1	1	1	1	1	702	351	042
300	145	31	11	10	2	1	1	1	1	332	157	043
257	135	28	16	—	—	2	2	—	—	287	153	045
632	336	32	9	—	—	1	—	—	—	665	345	046
1.716	833	158	86	3	2	4	2	—	—	1.878	921	047
1.503	690	120	71	15	9	6	4	4	2	1.629	765	048
744	380	70	44	13	7	1	—	1	—	815	424	049
3.064	1.468	278	133	17	6	8	5	3	—	3.350	1.606	050
715	342	71	33	2	—	2	1	—	—	788	376	051
417	203	37	19	1	1	1	1	—	—	455	223	052
2.023	1.004	169	82	14	7	10	6	3	2	2.202	1.092	053
196	103	10	7	—	—	—	—	—	—	206	110	054
1.174	606	135	74	4	1	4	2	—	—	1.313	682	055
390	185	33	13	2	—	4	1	1	—	427	199	056
359	178	18	5	1	—	2	—	2	—	379	183	057
487	245	36	13	14	3	—	—	—	—	523	258	058
463	215	26	15	—	—	1	1	1	1	490	231	059
293	141	25	10	—	—	—	—	—	—	318	151	060
2.255	1.129	203	104	28	11	10	6	1	1	2.468	1.239	061
4.849	2.319	448	241	19	6	5	3	—	—	5.302	2.563	062
636	303	43	26	—	—	1	1	—	—	680	330	063
735	362	81	43	4	2	—	—	—	—	816	405	064
633	324	68	34	14	8	1	—	—	—	702	358	065
1.148	587	118	58	—	—	3	—	—	—	1.269	645	066
1.100	535	97	49	1	—	1	1	—	—	1.198	585	067
391	200	28	15	2	2	1	—	—	—	420	215	068
463	239	33	19	—	—	—	—	—	—	496	258	069
496	236	46	22	—	—	—	—	—	—	542	258	070
430	223	15	8	—	—	1	1	1	1	446	232	071
517	270	55	27	2	—	4	3	1	1	576	300	072
184	77	15	5	—	—	—	—	—	—	199	82	073
924	446	83	45	1	—	—	—	—	—	1.007	491	074
824	404	89	41	2	1	—	—	—	—	913	445	075
179	86	15	10	—	—	—	—	—	—	194	96	076
415	203	23	11	—	—	2	2	—	—	440	216	077
339	180	20	12	—	—	—	—	—	—	359	192	078

segue TAV. 5 — Popolazione residente in età da 6 anni in poi

Codice dei Comuni	COMUNI	FORNITI DI TITOLO DI STUDIO							
		LAUREA		DIPLOMA		LICENZA MEDIA INFERIORE		LICENZA ELEMENTARE	
		MF	M	MF	M	MF	M	MF	M
079	DRO	20	15	209	112	950	493	1.283	610
080	FAEDO	3	3	22	11	128	73	219	98
081	FAI DELLA PAGANELLA	17	12	48	22	210	113	472	234
082	FAVER	7	6	45	22	171	75	438	212
083	FAIVE'	6	5	76	42	263	142	539	234
084	FIERA DI PRIMIERO	18	10	52	26	201	98	232	86
085	FIEROZZO	1	1	4	3	65	37	298	142
086	FLAVON	5	5	37	18	112	52	289	140
087	FOLGARIA	36	23	244	138	686	341	1.779	779
088	FONDO	28	17	123	52	349	161	787	360
089	FORNACE	5	1	44	22	213	120	497	243
090	FRASSILONGO	2	2	6	1	74	39	308	157
091	GARNIGA	—	—	10	5	77	43	239	120
092	GIOVO	13	9	138	73	506	280	1.176	569
093	GIUSTINO	4	4	76	45	150	79	231	102
094	GRAUNO	—	—	14	7	34	21	97	41
095	GRIGNO	6	6	89	49	624	347	1.381	639
096	GRUMES	—	—	24	13	126	72	214	101
097	IMER	8	8	65	28	304	152	559	269
098	ISERA	44	24	219	124	574	274	934	422
099	IVANO-FRACENA	3	1	9	4	62	42	153	61
100	LARDARO	4	4	8	5	36	20	104	43
101	LASINO	6	6	63	29	247	130	469	219
102	LAVARONE	17	11	90	46	299	135	581	264
103	LAVIS	83	58	585	350	1.926	978	2.558	1.186
104	LEVICO TERME	83	58	477	238	1.576	744	2.632	1.192
105	LISIGNAGO	4	3	23	14	105	63	277	135
106	LIVO	9	7	28	12	195	106	523	250
107	LOMASO	22	15	75	39	308	147	717	329
108	LONA-LASES	3	3	48	30	173	90	382	181
109	LUSERNA	1	—	28	14	95	53	290	115
110	MALE'	44	33	137	78	554	289	1.031	459
111	MALOSCO	4	3	33	21	87	44	145	60
112	MASSIMENO	—	—	3	2	22	13	53	24
113	MAZZIN	—	—	3	2	84	43	231	110
114	MEZZANA	8	4	38	20	205	103	501	252
115	MEZZANO	17	11	84	49	435	219	837	380
116	MEZZOCORONA	71	50	458	241	1.175	572	1.964	931
117	MEZZOLOMBARDO	94	61	486	273	1.781	870	2.255	1.034
118	MOENA	36	27	261	143	722	374	1.193	564
119	MOLINA DI LEDRO	17	13	77	40	405	209	701	307
120	MOLVENO	9	6	72	35	256	133	481	229
121	MONCLASSICO	4	3	45	30	164	86	384	180
122	MONTAGNE	4	3	28	15	60	31	183	82
123	MORI	81	51	681	369	2.311	1.169	3.655	1.669
124	NAGO-TORBOLE	44	32	210	106	709	363	1.006	469
125	NANNO	7	6	44	26	161	88	331	145
126	NAVE SAN ROCCO	6	4	54	24	202	102	471	244
127	NOGAREDO	16	15	104	55	409	181	717	340
128	NOMI	10	4	71	33	250	135	656	329
129	NOVALEDO	7	4	32	15	167	88	432	217
130	OSPEDALETTO	4	4	79	51	140	63	426	197
131	OSSANA	11	5	94	56	186	99	329	151
132	PADERGNONE	4	4	53	26	154	80	300	139
133	PALU' DEL FERSINA	—	—	4	1	50	25	200	107
134	PANCHIA'	5	5	33	15	159	84	319	139
136	PEIO	16	12	134	78	562	303	954	454
137	PELLIZZANO	11	9	55	28	191	114	493	220
138	PELUGO	5	3	19	11	75	37	140	54
139	PERGINE VALSUGANA	252	180	1.004	573	3.876	1.889	6.377	3.016
140	PIEVE DI BONO	10	7	99	51	379	212	776	353
141	PIEVE DI LEDRO	6	3	34	15	134	80	196	91
142	PIEVE TESINO	11	8	57	26	167	77	534	240
143	PINZOLO	71	48	289	151	797	363	1.353	640
144	POMAROLO	23	14	112	74	455	226	793	384
145	POZZA DI FASSA	15	10	59	35	428	219	781	364
146	PRASO	3	2	12	6	114	62	255	132
147	PREDAZZO	55	38	271	171	1.375	699	1.766	856
148	PREORE	10	8	46	24	87	45	154	66
149	PREZZO	2	1	3	1	46	29	136	66
150	RABBI	6	5	47	21	378	197	1.020	511
151	RAGOLI	4	3	56	31	186	96	429	200
152	REVO'	16	11	90	44	322	157	613	289
153	RIVA DEL GARDA	371	242	1.463	791	4.302	2.044	5.082	2.279
154	ROMALLO	13	8	58	29	119	65	329	147
155	ROMENO	20	16	89	55	309	155	616	278

per sesso e grado di istruzione

TOTALE		ALFABETI PRIVI DI TITOLO DI STUDIO				ANALFABETI				TOTALE		Codice dei Comuni
		TOTALE		di cui in età da 55 anni in poi		TOTALE		di cui in età da 55 anni in poi				
MF	M	MF	M	MF	M	MF	M	MF	M	MF	M	
2.462	1.230	244	113	49	16	11	3	3	1	2.717	1.346	079
372	185	35	15	2	—	—	—	—	—	407	200	080
747	381	59	35	11	7	1	—	—	—	807	416	081
661	315	87	42	16	7	1	—	—	—	749	357	082
884	423	61	28	1	1	10	3	1	—	955	454	083
503	220	37	18	—	—	1	1	—	—	541	239	084
368	183	39	22	—	—	2	2	—	—	409	207	085
443	215	31	17	—	—	—	—	—	—	474	232	086
2.745	1.281	198	112	13	7	6	2	2	1	2.949	1.395	087
1.287	590	99	67	—	—	2	1	1	—	1.388	658	088
759	386	72	32	2	—	1	1	1	1	832	419	089
390	199	38	24	—	—	3	1	1	—	431	224	090
326	168	25	15	—	—	4	—	—	—	355	183	091
1.833	931	194	109	26	10	1	1	—	—	2.028	1.041	092
461	230	39	22	2	—	1	—	—	—	501	252	093
145	69	6	4	1	1	1	—	—	—	152	73	094
2.100	1.041	230	109	53	22	7	5	3	2	2.337	1.155	095
364	186	70	31	44	20	—	—	—	—	434	217	096
936	457	120	52	40	13	3	1	1	—	1.059	510	097
1.771	844	139	82	3	—	97	1	—	—	2.007	927	098
227	108	11	5	2	—	—	—	—	—	238	113	099
152	72	17	6	—	—	—	—	—	—	169	78	100
785	384	61	27	4	1	2	1	—	—	848	412	101
987	456	84	48	1	1	2	1	—	—	1.073	505	102
5.152	2.572	658	323	95	39	14	10	7	4	5.824	2.905	103
4.768	2.232	437	215	59	16	25	12	11	3	5.230	2.459	104
409	215	33	17	—	—	3	1	1	1	445	233	105
755	375	36	26	2	2	4	1	2	1	795	402	106
1.122	530	85	50	—	—	1	—	1	—	1.208	580	107
606	304	46	17	7	3	2	—	—	—	654	321	108
414	182	19	13	—	—	1	1	—	—	434	196	109
1.766	859	143	71	3	2	9	4	4	1	1.918	934	110
269	128	18	10	—	—	—	—	—	—	287	138	111
78	39	3	3	—	—	—	—	—	—	81	42	112
318	155	27	16	5	3	3	2	1	—	348	173	113
752	379	50	27	—	—	3	3	1	1	805	409	114
1.373	659	116	52	8	4	3	2	—	—	1.492	713	115
3.668	1.794	363	188	44	21	4	2	1	—	4.035	1.984	116
4.616	2.238	433	231	21	9	11	3	4	—	5.060	2.472	117
2.212	1.108	200	118	7	4	2	1	—	—	2.414	1.227	118
1.200	569	109	63	1	1	2	1	2	1	1.311	633	119
818	403	62	30	—	—	—	—	—	—	880	433	120
597	299	40	14	2	—	—	—	—	—	637	313	121
275	131	11	6	—	—	—	—	—	—	286	137	122
6.728	3.258	644	324	44	15	16	10	6	6	7.388	3.592	123
1.969	970	191	97	20	7	—	—	—	—	2.160	1.067	124
543	265	37	15	2	—	1	1	—	—	581	281	125
733	374	69	32	2	1	2	2	—	—	804	408	126
1.246	591	130	64	17	5	2	2	1	1	1.378	657	127
987	501	62	29	1	—	8	5	3	2	1.057	535	128
638	324	80	50	18	10	6	5	5	5	724	379	129
649	315	70	33	19	7	2	1	—	—	721	349	130
620	311	59	30	4	1	2	—	1	—	681	341	131
511	249	53	27	—	—	—	—	—	—	564	276	132
254	133	17	11	—	—	2	2	2	2	273	146	133
516	243	48	26	—	—	1	1	—	—	565	270	134
1.666	847	170	88	5	2	2	1	—	—	1.838	936	136
750	371	41	15	—	—	4	—	1	—	795	386	137
239	105	42	18	19	5	1	—	—	—	282	123	138
11.509	5.658	1.164	578	107	42	110	39	42	12	12.783	6.275	139
1.264	623	90	42	5	—	1	1	—	—	1.355	666	140
370	189	37	23	2	—	—	—	—	—	407	212	141
769	351	55	33	7	2	3	—	—	—	827	384	142
2.510	1.202	267	134	9	5	4	4	1	1	2.781	1.340	143
1.383	698	132	67	1	1	3	1	1	1	1.518	766	144
1.283	628	189	97	10	4	1	1	—	—	1.473	726	145
384	202	19	6	1	—	2	1	—	—	405	209	146
3.467	1.764	316	157	24	7	7	3	1	1	3.790	1.924	147
297	143	21	12	2	1	—	—	—	—	318	155	148
187	97	5	4	—	—	—	—	—	—	192	101	149
1.451	734	93	40	5	2	5	4	—	—	1.549	778	150
675	330	52	25	1	1	2	1	1	—	729	356	151
1.041	501	58	28	1	1	5	2	1	—	1.104	531	152
11.218	5.356	1.133	547	150	45	31	14	11	4	12.382	5.917	153
519	249	28	9	1	—	1	1	—	—	548	259	154
1.034	504	74	44	3	3	2	1	2	1	1.110	549	155

segue TAV. 5 — Popolazione residente in età da 6 anni in poi

Codice dei Comuni	COMUNI	FORNITI DI TIPOLO DI STUDIO							
		LAUREA		DIPLOMA		LICENZA MEDIA INFERIORE		LICENZA ELEMENTARE	
		MF	M	MF	M	MF	M	MF	M
156	RONCEGNO	22	17	98	53	514	269	1.399	657
157	RONCHI VALSUGANA	2	2	8	2	86	51	219	106
158	RONCONE	13	12	56	30	321	165	723	347
135	RONZO-CHIENIS	7	7	55	22	223	108	575	316
159	RONZONE	10	9	29	15	79	35	217	101
160	ROVERE' DELLA LUNA	16	10	74	44	336	162	778	378
161	ROVERETO	1.171	744	4.835	2.525	9.492	4.488	12.952	5.549
162	RUFFRE'	1	1	18	9	110	59	256	116
163	RUMO	8	5	51	25	220	117	500	249
164	SAGRON MIS	1	1	12	7	60	30	143	63
165	SAMONE	3	2	14	8	100	52	276	125
166	SAN LORENZO IN BANALE	8	5	55	31	291	140	568	257
167	SAN MICHELE ALL'ADIGE	30	23	159	90	567	272	861	393
168	SANT'ORSOLA	3	3	35	20	226	120	451	208
169	SANZENO	18	15	52	26	196	100	463	213
170	SARNONICO	8	7	46	25	135	66	339	168
171	SCURELLE	9	6	57	28	286	134	703	334
172	SEGOZZANO	8	7	121	61	295	159	819	401
173	SFRUZ	2	2	21	13	56	29	176	76
174	SIROR	14	10	122	72	331	166	536	226
175	SMARANO	3	2	12	5	61	34	170	80
176	SORAGA	5	5	42	24	110	63	260	127
177	SOVER	8	8	47	19	204	103	592	273
178	SPERA	2	2	22	10	163	79	265	128
179	SPIAZZO	34	27	96	46	283	126	529	225
180	SPORMAGGIORE	16	14	61	35	304	159	480	221
181	SPORMINORE	1	1	36	17	154	71	390	191
182	STENICO	11	9	65	32	208	117	619	277
183	STORO	30	22	187	119	1.029	561	2.069	983
184	STREMBO	13	7	27	13	97	49	208	86
185	STRIGNO	21	17	88	52	334	173	710	297
186	TAIO	37	21	184	95	619	322	1.193	542
187	TASSULLO	17	15	152	83	487	237	957	442
188	TELVE	16	11	116	53	414	206	934	397
189	TELVE DI SOPRA	1	1	34	18	168	95	313	149
190	TENNA	12	7	44	23	171	88	338	152
191	TENNO	21	14	78	43	399	206	766	367
192	TERLAGO	14	11	75	45	308	162	728	374
193	TERRAGNOLO	1	1	44	15	237	137	654	344
194	TERRES	3	3	24	14	67	37	175	78
195	TERZOLAS	14	7	42	24	141	77	257	117
196	TESERO	24	20	167	92	728	352	1.235	571
197	TIARNO DI SOPRA	4	4	18	6	182	110	427	199
198	TIARNO DI SOTTO	5	5	46	22	160	80	312	149
199	TIONE DI TRENTO	123	70	362	196	994	478	1.178	509
200	TON	2	1	50	27	276	156	698	335
201	TONADICO	18	10	88	50	319	144	608	278
202	TORCEGNO	2	2	14	5	191	92	381	203
203	TRAMBILENO	7	5	74	42	299	146	650	302
204	TRANSACQUA	25	17	175	93	438	218	868	409
205	TRENTO	4.667	3.121	14.664	7.922	32.774	15.049	33.021	14.208
206	TRES	2	2	43	21	120	64	278	119
207	TUENNO	30	17	178	92	613	307	1.106	550
208	VALDA	5	5	11	7	38	21	121	52
209	VALFLORIANA	2	2	13	8	164	91	432	204
210	VALLARSA	10	8	73	37	338	184	859	410
211	VARENA	3	3	24	12	200	99	473	229
212	VATTARO	10	10	100	62	182	92	344	159
213	VERMIGLIO	5	5	84	56	535	296	820	372
214	VERVO'	3	3	26	13	174	88	344	162
215	VEZZANO	21	13	140	66	416	227	922	410
216	VIGNOLA-FALESINA	—	—	7	4	42	25	111	52
217	VIGO DI FASSA	12	8	55	34	261	144	404	198
219	VIGOLO VATTARO	21	14	175	80	348	191	669	316
220	VIGO RENDENA	4	4	21	16	87	40	197	98
221	VILLA AGNEDO	2	2	31	18	166	77	361	166
222	VILLA LAGARINA	26	14	181	100	703	350	1.345	606
223	VILLA RENDENA	5	4	42	25	194	84	417	194
224	VOLANO	25	17	287	152	563	297	1.208	536
225	ZAMBANA	8	8	109	58	501	253	754	359
226	ZIANO DI FIEMME	9	7	77	48	321	146	664	306
227	ZUCLO	2	2	15	9	96	46	235	112
	TOTALE PROVINCIA	9.950	6.756	42.078	22.757	125.434	61.476	200.058	91.607

per sesso e grado di istruzione

TOTALE		ALFABETI PRIVI DI TITOLO DI STUDIO				ANALFABETI				TOTALE		Codice dei Comuni
		TOTALE		di cui in età da 55 anni in poi		TOTALE		di cui in età da 55 anni in poi				
MF	M	MF	M	MF	M	MF	M	MF	M	MF	M	
2.033	996	174	91	32	12	12	5	6	3	2.219	1.092	156
315	161	37	17	4	1	—	—	—	—	352	178	157
1.113	554	99	48	5	2	3	1	2	—	1.215	603	158
860	453	92	49	4	1	2	1	—	—	954	503	135
335	160	31	19	—	—	—	—	—	—	366	179	159
1.204	594	98	40	3	1	2	—	—	—	1.304	634	160
28.450	13.306	2.570	1.248	173	49	55	22	20	8	31.075	14.576	161
385	185	27	12	1	—	—	—	—	—	412	197	162
779	396	32	16	1	—	—	—	—	—	811	412	163
216	101	17	6	6	3	1	—	—	—	234	107	164
393	187	33	16	1	1	—	—	—	—	426	203	165
922	433	84	47	6	2	2	1	—	—	1.008	481	166
1.617	778	164	91	15	5	4	3	—	—	1.785	872	167
715	351	42	12	—	—	2	1	—	—	759	364	168
729	354	63	33	2	—	—	—	—	—	792	387	169
528	266	31	16	—	—	2	1	1	—	561	283	170
1.055	502	88	48	1	—	3	2	2	1	1.146	552	171
1.243	628	93	40	14	5	2	1	—	—	1.338	669	172
255	120	12	8	—	—	1	1	1	1	268	129	173
1.003	474	103	45	4	1	1	—	1	—	1.107	519	174
246	121	24	15	—	—	1	1	—	—	271	137	175
417	219	50	29	3	2	—	—	—	—	467	248	176
851	403	73	39	1	1	4	1	—	—	928	443	177
452	219	40	15	5	3	1	1	—	—	493	235	178
942	424	103	49	24	7	—	—	—	—	1.045	473	179
861	429	60	33	—	—	3	3	—	—	924	465	180
581	280	53	30	6	3	2	1	—	—	636	311	181
903	435	64	36	6	4	2	1	1	1	969	472	182
3.315	1.685	318	169	20	12	10	5	6	4	3.643	1.859	183
345	155	25	12	—	—	—	—	—	—	370	167	184
1.153	539	117	52	19	9	3	2	2	2	1.273	593	185
2.033	980	144	76	—	—	4	2	—	—	2.181	1.058	186
1.613	777	101	53	3	2	3	2	—	—	1.717	832	187
1.480	667	143	74	21	12	5	3	4	2	1.628	744	188
516	263	53	27	7	4	5	3	1	1	574	293	189
565	270	41	20	—	—	—	—	—	—	606	290	190
1.264	630	161	78	53	20	2	1	1	1	1.427	709	191
1.125	592	111	56	9	4	3	2	1	1	1.239	650	192
936	497	41	16	2	—	1	—	—	—	978	513	193
269	132	18	9	—	—	—	—	—	—	287	141	194
454	225	33	15	2	—	2	1	—	—	489	241	195
2.154	1.035	201	98	6	1	4	3	1	1	2.359	1.136	196
631	319	85	43	8	1	—	—	—	—	716	362	197
523	256	64	23	30	8	2	1	1	1	589	280	198
2.657	1.253	235	125	24	11	13	6	8	4	2.905	1.384	199
1.026	519	84	41	6	5	3	1	1	—	1.113	561	200
1.033	482	99	47	3	2	4	3	1	1	1.136	532	201
588	302	40	17	—	—	—	—	—	—	628	319	202
1.030	495	108	50	10	3	—	—	—	—	1.138	545	203
1.506	737	135	79	7	3	6	3	3	1	1.647	819	204
85.126	40.300	7.857	3.824	649	217	235	117	61	31	93.218	44.241	205
443	206	30	12	—	—	1	—	—	—	474	218	206
1.927	966	147	67	6	1	4	1	—	—	2.078	1.034	207
175	85	12	6	—	—	1	—	1	—	188	91	208
611	305	28	16	—	—	2	1	—	—	641	322	209
1.280	639	110	58	11	3	5	5	1	1	1.395	702	210
700	343	56	24	—	—	—	—	—	—	756	367	211
636	323	57	30	11	3	2	2	—	—	695	355	212
1.444	729	143	71	21	5	8	4	3	1	1.595	804	213
547	266	51	26	—	—	—	—	—	—	598	292	214
1.499	716	129	65	18	9	3	1	2	1	1.631	782	215
160	81	5	3	—	—	—	—	—	—	165	84	216
732	384	84	49	4	2	3	2	2	1	819	435	217
1.213	601	91	42	—	—	1	1	—	—	1.305	644	219
309	158	31	17	—	—	—	—	—	—	340	175	220
560	263	54	25	14	10	2	—	1	—	616	288	221
2.255	1.070	223	121	23	12	2	1	—	—	2.480	1.192	222
658	307	62	22	5	—	1	—	1	—	721	329	223
2.083	1.002	215	112	14	5	5	2	2	1	2.303	1.116	224
1.372	678	159	85	4	2	1	—	—	—	1.532	763	225
1.071	507	119	64	9	5	—	—	—	—	1.190	571	226
348	169	20	11	4	3	1	—	1	—	369	180	227
377.520	182.596	34.987	17.473	3.161	1.164	1.144	511	338	153	413.651	200.580	

TAV. 6 - Popolazione residente che frequenta corsi regolari di studio

Codice dei Comuni	COMUNI	CORSO REGOLARE DI STUDI							
		6 - 13		14 - 18		19 e più		TOTALE	
		MF	M	MF	M	MF	M	MF	M
001	ALA	841	433	378	191	87	55	1.306	679
002	ALBIANO	211	114	93	56	9	4	313	174
003	ALDENO	283	148	104	46	43	28	430	222
004	AMBLAR	19	10	7	2	1	—	27	12
005	ANDALO	107	60	32	17	12	8	151	85
006	ARCO	1.353	703	539	274	161	96	2.053	1.073
007	AVIO	425	219	134	62	31	14	590	295
009	BASELGA DI PINE'	461	246	196	95	59	31	716	372
011	BEDOLLO	181	89	60	35	17	9	258	133
012	BERSONE	27	14	14	9	3	3	44	26
013	BESENELLO	173	94	55	23	12	9	240	126
014	BEZZECA	72	34	35	15	13	7	120	56
015	BIENO	34	16	16	10	3	3	53	29
016	BLEGGIO INFERIORE	131	63	62	31	12	8	205	102
017	BLEGGIO SUPERIORE	157	76	40	19	5	4	202	99
018	BOCENAGO	31	13	13	6	1	1	45	20
019	BOLBENO	21	8	15	6	3	3	39	17
020	BONDO	81	39	21	10	3	1	105	50
021	BONDONE	81	41	12	8	1	1	94	50
022	BORGO VALSUGANA	699	360	263	130	70	34	1.032	524
023	BOSENTINO	62	30	37	18	7	4	106	52
024	BREGUZZO	64	31	33	20	5	3	102	54
025	BRENTONICO	387	219	115	44	36	23	538	286
026	BRESIMO	38	16	11	6	1	1	50	23
027	BREZ	71	38	18	5	10	6	99	49
028	BRIONE	17	9	5	3	—	—	22	12
029	CADERZONE	73	43	17	5	1	1	91	49
030	CAGNO'	40	19	19	9	3	2	62	30
031	CALAVINO	137	72	65	38	16	8	218	118
032	CALCERANICA AL LAGO	129	75	53	25	7	5	189	105
033	CALDES	114	59	49	31	5	3	168	93
034	CALDONAZZO	239	113	98	41	35	15	372	169
035	CALLIANO	123	60	44	16	24	15	191	91
036	CAMPITELLO DI FASSA	80	43	45	25	8	4	133	72
037	CAMPODENNO	154	73	57	26	23	12	234	111
038	CANAL SAN BOVO	192	88	61	31	16	9	269	128
039	CANAZEI	231	117	86	33	14	9	331	159
040	CAPRIANA	54	31	26	14	5	3	85	48
041	CARANO	105	52	30	16	9	8	144	76
042	CARISOLO	103	64	29	9	7	3	139	76
043	CARZANO	33	17	11	4	1	—	45	21
045	CASTEL CONDINO	40	24	6	3	3	3	49	30
046	CASTELFONDO	57	26	23	14	12	10	92	50
047	CASTELLO-MOLINA DI FIEMME	246	144	85	31	23	16	354	191
048	CASTELLO TESINO	168	97	73	33	32	18	273	148
049	CASTELNUOVO	81	43	29	20	5	3	115	66
050	CAVALESE	431	221	152	83	51	28	634	332
051	CAVARENO	100	48	35	19	19	16	154	83
052	CAVEDAGO	58	27	23	11	2	2	83	40
053	CAVEDINE	267	137	103	57	24	16	394	210
054	CAVIZZANA	16	13	9	4	5	4	30	21
055	CEMBRA	195	113	53	22	8	5	256	140
056	CENTA SAN NICOLO'	51	22	15	6	3	2	69	30
057	CIMEGO	36	16	11	6	4	2	51	24
058	CIMONE	41	22	17	9	5	3	63	34
059	CINTE TESINO	44	23	15	11	1	1	60	35
060	CIS	40	14	11	3	1	1	52	18
061	CIVEZZANO	301	153	122	58	21	13	444	224
062	CLES	695	367	304	140	107	60	1.106	567
063	CLOZ	73	42	36	16	17	11	126	69
064	COMMEZZADURA	121	60	40	24	2	2	163	86
065	CONCEI	87	44	26	18	4	3	117	65
066	CONDINO	183	97	60	39	9	3	252	139
067	COREDO	143	67	47	25	14	6	204	98
068	CROVIANA	47	25	21	15	12	6	80	46
069	CUNEVO	57	32	32	18	3	1	92	51
070	DAIANO	72	36	23	13	7	2	102	51
071	DAMBEL	38	18	32	16	9	6	79	40
072	DAONE	82	44	9	5	3	1	94	50
073	DARE'	20	5	5	2	2	1	27	8
074	DENNO	122	65	37	17	25	13	184	95
075	DIMARO	134	67	40	17	8	4	182	88
076	DON	29	17	7	3	1	1	37	21
077	DORSINO	45	25	13	6	2	1	60	32
078	DRENA	32	19	9	5	—	—	41	24

e/o corsi di formazione professionale, per sesso e classe di età

		CORSO DI FORMAZIONE PROFESSIONALE										Codice dei Comuni
di cui occupati		14 - 16		17 - 19		20 e più		TOTALE		di cui occupati		
MF	M	MF	M	MF	M	MF	M	MF	M	MF	M	
16	12	48	31	14	6	32	19	94	56	26	17	001
4	2	1	1	1	—	2	—	4	1	2	—	002
7	5	9	2	5	1	9	6	23	9	5	4	003
—	—	1	—	—	—	1	1	2	1	1	1	004
3	2	4	3	2	1	5	2	11	6	5	2	005
31	21	116	59	26	11	52	25	194	95	40	23	006
6	4	21	9	3	1	12	7	36	17	8	5	007
11	5	33	18	13	5	14	7	60	30	9	7	009
4	2	17	11	2	1	8	7	27	19	6	6	011
—	—	5	5	1	1	—	—	6	6	—	—	012
2	2	15	5	3	2	2	1	20	8	2	1	013
1	—	4	3	2	1	1	—	7	4	—	—	014
1	1	7	5	2	2	—	—	9	7	—	—	015
1	1	8	5	2	1	2	—	12	6	—	—	016
1	1	7	6	2	1	7	5	16	12	6	5	017
1	1	—	—	1	1	1	—	2	1	1	—	018
—	—	1	—	—	—	—	—	1	—	1	—	019
—	—	5	2	2	1	2	1	9	4	2	2	020
—	—	6	6	—	—	—	—	6	6	—	—	021
15	9	42	23	12	3	9	1	63	27	6	1	022
5	4	8	7	4	1	1	1	13	9	1	1	023
1	—	10	8	1	1	1	1	12	10	2	2	024
7	6	24	10	8	1	5	1	37	12	3	1	025
—	—	6	5	—	—	1	—	7	5	1	—	026
2	1	1	—	—	—	1	1	2	1	—	—	027
—	—	—	—	1	1	2	2	3	3	2	2	028
—	—	5	1	1	1	—	—	6	2	1	1	029
—	—	5	2	2	1	—	—	7	3	—	—	030
3	3	6	5	6	3	5	4	17	12	4	4	031
2	1	15	7	2	1	4	2	21	10	3	2	032
1	1	16	13	3	2	—	—	19	15	1	1	033
8	4	18	6	4	3	11	4	33	13	7	4	034
6	3	5	1	1	1	1	1	7	3	1	1	035
2	1	9	4	—	—	—	—	9	4	—	—	036
1	—	2	1	2	—	—	—	4	1	1	—	037
5	3	18	10	5	1	4	2	27	13	4	2	038
2	1	8	1	2	2	1	1	11	4	1	1	039
3	2	8	4	2	2	1	1	11	7	1	1	040
3	3	8	3	3	2	5	4	16	9	6	4	041
1	—	5	1	1	—	4	4	10	5	5	4	042
1	—	4	—	1	1	1	1	6	2	1	1	043
2	2	3	2	—	—	—	—	3	2	—	—	045
—	—	6	3	1	1	—	—	7	4	—	—	046
5	5	12	2	3	2	4	3	19	6	4	4	047
1	1	18	8	5	1	3	—	26	10	2	—	048
—	—	13	9	1	1	1	—	15	10	—	—	049
10	5	16	8	5	4	11	6	32	18	12	8	050
3	3	8	7	2	2	4	4	14	13	4	4	051
—	—	3	1	2	1	1	1	6	3	1	1	052
7	7	23	12	2	1	5	3	30	16	4	3	053
1	1	4	3	1	—	1	1	6	4	1	1	054
2	—	12	4	1	—	3	1	16	5	3	—	055
—	—	7	2	—	—	3	—	10	2	2	—	056
—	—	5	3	—	—	1	—	6	3	—	—	057
2	1	—	—	—	—	—	—	—	—	—	—	058
—	—	1	—	—	—	—	—	1	—	—	—	059
—	—	6	3	—	—	—	—	6	3	—	—	060
4	3	17	11	3	1	6	2	26	14	7	2	061
20	16	39	23	10	2	18	11	67	36	17	12	062
2	1	4	4	2	—	—	—	6	4	—	—	063
—	—	15	9	—	—	—	—	15	9	—	—	064
1	—	2	1	2	2	1	—	5	3	2	1	065
2	2	16	13	2	1	3	2	21	16	2	2	066
2	—	1	—	—	—	5	5	6	5	4	4	067
—	—	4	—	1	—	—	—	5	4	1	—	068
—	—	17	14	2	1	1	—	20	15	—	—	069
—	—	8	6	3	2	—	—	11	8	1	1	070
3	2	3	—	2	1	2	2	7	3	2	2	071
—	—	1	—	—	—	—	—	1	—	—	—	072
—	—	—	—	—	—	—	—	—	—	—	—	073
3	2	4	1	1	1	—	—	5	2	—	—	074
4	2	17	8	1	—	1	1	19	9	2	2	075
—	—	5	2	2	2	1	1	8	5	2	2	076
2	1	5	3	4	1	6	2	15	6	5	2	077
—	—	6	3	—	—	—	—	6	3	—	—	078

segue TAV. 6 — Popolazione residente che frequenta corsi regolari di studio

Codice dei Comuni	COMUNI	CORSO REGOLARE DI STUDI							
		6 - 13		14 - 18		19 e più		TOTALE	
		MF	M	MF	M	MF	M	MF	M
079	DRO	318	162	135	65	46	28	499	255
080	FAEDO	50	24	14	7	1	1	65	32
081	FAI DELLA PAGANELLA	85	46	40	19	10	4	135	69
082	FAVER	121	65	25	11	4	3	150	79
083	FAIVE'	91	41	48	19	13	9	152	69
084	FIERA DI PRIMIERO	68	36	26	15	9	5	103	56
085	FIEROZZO	54	26	5	2	1	1	60	29
086	FLAVON	47	25	28	14	4	—	79	39
087	FOLGARIA	303	165	135	54	35	23	473	242
088	FONDO	162	94	55	16	26	9	243	119
089	FORNACE	118	52	42	25	6	3	166	80
090	FRASSILONGO	55	36	12	9	4	1	71	46
091	GARNIGA	49	25	15	7	1	—	65	32
092	GIOVO	284	154	84	45	15	7	383	206
093	GIUSTINO	52	30	28	13	6	5	86	48
094	GRAUNO	11	5	5	4	—	—	16	9
095	GRIGNO	283	142	111	63	18	10	412	215
096	GRUMES	51	26	22	13	1	1	74	40
097	IMER	127	67	63	29	15	8	205	104
098	ISERA	210	121	99	35	39	18	348	174
099	IVANO-FRACENA	20	8	12	9	—	—	32	17
100	LARDARO	24	9	8	6	1	1	33	16
101	LASINO	104	52	39	19	6	3	149	74
102	LAVARONE	124	66	50	20	17	9	191	95
103	LAVIS	863	443	341	174	102	66	1.306	683
104	LEVICO TERME	603	304	281	147	89	58	973	509
105	LISIGNAGO	47	22	6	4	5	3	58	29
106	LIVO	69	41	33	16	5	2	107	59
107	LOMASO	120	72	58	23	14	4	192	99
108	LONA-LASES	64	29	41	15	10	9	115	53
109	LUSERNA	40	19	25	13	2	2	67	34
110	MALE'	222	115	86	50	29	21	337	186
111	MALOSCO	30	18	15	6	6	5	51	29
112	MASSIMENO	8	5	1	1	—	—	9	6
113	MAZZIN	38	20	12	5	2	—	52	25
114	MEZZANA	78	43	19	13	8	4	105	60
115	MEZZANO	196	88	63	37	13	7	272	132
116	MEZZOCORONA	492	263	213	103	51	30	756	396
117	MEZZOLOMBARDO	643	349	252	124	79	41	974	514
118	MOENA	323	183	129	72	52	32	504	287
119	MOLINA DI LEDRO	170	87	74	42	7	5	251	134
120	MOLVENO	114	57	68	36	19	10	201	103
121	MONCLASSICO	65	23	32	16	13	6	110	45
122	MONTAGNE	29	16	15	10	2	1	46	27
123	MORI	1.022	519	440	208	114	69	1.576	796
124	NAGO-TORBOLE	287	157	136	63	48	24	471	244
125	NANNO	55	26	30	15	7	5	92	46
126	NAVE SAN ROCCO	113	57	30	16	9	4	152	77
127	NOGAREDO	182	95	69	23	14	7	265	125
128	NOMI	102	55	43	27	16	7	161	89
129	NOVALEDO	79	48	21	10	3	2	103	60
130	OSPEDALETTO	87	46	44	22	6	3	137	71
131	OSSANA	88	42	32	17	20	12	140	71
132	PADERGNONE	73	37	42	25	12	7	127	69
133	PALU' DEL FERSINA	26	13	14	7	1	1	41	21
134	PANCHIA'	88	46	25	13	2	1	115	60
136	PEIO	267	141	91	59	23	12	381	212
137	PELLIZZANO	76	29	32	22	9	5	117	56
138	PELUGO	37	17	15	7	4	2	56	26
139	PERGINE VALSUGANA	1.688	849	622	305	185	102	2.495	1.256
140	PIEVE DI BONO	146	70	62	39	15	8	223	117
141	PIEVE DI LEDRO	55	35	28	19	3	1	86	55
142	PIEVE TESINO	80	49	29	17	6	4	115	70
143	PINZOLO	432	217	150	72	58	29	640	318
144	POMAROLO	219	111	72	37	10	6	301	154
145	POZZA DI FASSA	281	146	57	22	10	5	348	173
146	PRASO	38	15	12	7	2	1	52	23
147	PREDAZZO	502	270	162	76	53	34	717	380
148	PREORE	33	20	17	11	6	2	56	33
149	PREZZO	13	9	4	1	—	—	17	10
150	RABBI	148	73	74	36	9	4	231	113
151	RAGOLI	84	44	28	14	11	7	123	65
152	REVO'	113	56	57	31	18	9	188	96
153	RIVA DEL GARDA	1.574	833	739	370	298	162	2.611	1.365
154	ROMALLO	46	17	24	15	13	9	83	41
155	ROMENO	121	73	50	19	16	8	187	100

e/o corsi di formazione professionale, per sesso e classe di età

		CORSO DI FORMAZIONE PROFESSIONALE										Codice dei Comuni
di cui occupati		14 - 16		17 - 19		20 e più		TOTALE		di cui occupati		
MF	M	MF	M	MF	M	MF	M	MF	M	MF	M	
9	8	15	7	8	4	9	4	32	15	9	5	079
—	—	3	2	—	—	—	—	3	2	—	—	080
1	—	7	3	2	1	2	1	11	5	2	1	081
1	1	6	3	—	—	2	1	8	4	2	1	082
—	—	20	12	2	—	7	1	29	13	4	1	083
—	—	3	2	—	—	—	—	3	2	—	—	084
—	—	2	1	1	1	1	1	4	3	2	2	085
1	—	3	3	1	—	4	2	8	5	2	1	086
9	7	27	19	10	4	7	3	44	26	6	4	087
6	1	7	2	6	—	4	1	17	3	4	1	088
3	2	15	9	—	—	3	2	18	11	4	3	089
—	—	3	3	2	—	1	1	6	4	1	1	090
1	—	3	1	—	—	—	—	3	1	—	—	091
5	4	18	12	5	3	5	1	28	16	4	—	092
—	—	1	—	4	1	1	—	6	1	1	—	093
—	—	2	2	—	—	—	—	2	2	—	—	094
1	—	34	25	4	2	2	2	40	29	2	2	095
—	—	4	2	—	—	—	—	4	2	—	—	096
2	1	22	14	4	1	2	1	28	16	2	1	097
6	5	8	2	3	—	15	7	26	9	8	5	098
—	—	6	5	2	1	1	—	9	6	1	—	099
—	—	1	1	1	1	1	—	3	2	—	—	100
—	—	6	6	—	—	4	3	10	9	3	3	101
4	2	7	3	3	1	3	1	13	5	4	1	102
23	14	29	13	8	3	26	13	63	29	15	11	103
21	15	49	26	11	5	15	8	75	39	12	7	104
1	1	3	3	—	—	1	1	4	4	—	—	105
—	—	2	2	—	—	1	—	3	2	—	—	106
4	—	14	8	2	1	3	1	19	10	3	2	107
1	1	13	7	3	2	2	1	18	10	1	1	108
1	—	4	3	1	1	—	—	5	4	—	—	109
4	3	21	11	3	—	4	2	28	13	4	2	110
—	—	—	—	1	—	1	—	2	—	—	—	111
—	—	1	1	—	—	—	—	1	1	—	—	112
1	1	8	6	—	—	1	1	9	7	—	—	113
4	2	7	4	2	1	—	—	9	5	2	1	114
10	9	23	12	2	—	9	6	34	18	7	6	115
19	10	18	11	2	1	14	8	34	20	13	8	116
7	7	15	8	3	1	18	10	36	19	15	10	117
—	—	28	18	2	1	3	1	33	20	3	1	118
1	1	12	9	8	4	2	—	22	13	—	—	119
1	1	6	5	—	—	1	1	7	6	—	—	120
—	—	2	1	3	2	2	2	7	5	4	4	121
15	10	60	32	20	10	22	13	102	55	22	14	122
8	6	12	6	6	1	7	3	25	10	6	3	123
2	1	3	—	—	—	1	1	4	1	1	1	124
1	1	8	3	—	—	5	2	13	5	4	2	125
2	2	16	4	2	1	8	4	26	9	7	6	126
2	—	11	9	3	1	1	—	15	10	1	—	127
1	—	8	2	2	1	1	1	11	4	2	1	128
1	—	6	3	2	2	1	—	9	5	2	1	129
6	2	6	5	2	2	5	1	13	8	3	1	130
1	1	7	5	2	1	5	3	14	9	4	3	131
—	—	5	3	—	—	—	—	5	3	—	—	132
—	—	3	—	4	2	3	1	10	3	1	1	133
—	—	16	12	5	1	7	4	28	17	4	2	134
2	1	8	6	2	2	2	1	12	9	2	1	135
1	1	2	2	—	—	4	2	6	4	4	2	136
52	36	72	35	26	11	71	39	169	85	68	40	137
4	2	24	21	4	1	4	3	32	25	2	2	138
—	—	7	5	3	—	—	—	10	5	—	—	139
2	1	3	1	—	—	2	1	5	2	1	—	140
7	2	16	7	8	3	8	6	32	16	10	6	141
—	—	16	8	4	3	10	5	30	16	9	5	142
2	1	9	3	1	—	—	—	10	3	—	—	143
1	—	7	6	—	—	—	—	7	6	—	—	144
14	9	7	4	4	—	17	8	28	12	14	8	145
—	—	6	4	2	—	—	—	8	4	—	—	146
—	—	4	1	—	—	—	—	4	1	—	—	147
2	2	27	15	4	2	1	—	32	17	—	—	148
1	—	3	3	2	—	—	—	5	3	—	—	149
1	1	7	5	4	1	2	1	13	7	3	2	150
31	21	140	79	41	17	46	22	227	118	41	17	151
—	—	2	1	—	—	3	3	5	4	3	3	152
—	—	10	4	3	1	1	—	14	5	—	—	153

segue TAV. 6 — Popolazione residente che frequenta corsi regolari di studio

Codice dei Comuni	COMUNI	CORSO REGOLARE DI STUDI							
		6 - 13		14 - 18		19 e più		TOTALE	
		MF	M	MF	M	MF	M	MF	M
156	RONCEGNO	228	120	84	40	15	8	327	168
157	RONCHI VALSUGANA	43	20	18	9	2	1	63	30
158	RONCONE	151	70	39	21	10	5	200	96
135	RONZO-CHIENIS	134	75	36	11	9	2	179	88
159	RONZONE	52	31	20	6	4	3	76	40
160	ROVERE' DELLA LUNA	181	83	64	32	24	16	269	131
161	ROVERETO	3.930	1.963	1.926	933	807	433	6.663	3.329
162	RUFFRE'	41	18	9	6	3	2	53	26
163	RUMO	68	36	29	16	15	7	112	59
164	SAGRON MIS	21	9	11	4	1	1	33	14
165	SAMONE	55	18	25	12	3	1	83	31
166	SAN LORENZO IN BANALE	120	67	40	13	16	6	176	86
167	SAN MICHELE ALL'ADIGE	221	119	115	62	33	14	369	195
168	SANT'ORSOLA	69	27	35	17	5	4	109	48
169	SANZENO	99	53	22	5	13	5	134	63
170	SARNONICO	55	28	18	8	12	8	85	44
171	SCURELLE	168	95	48	19	4	1	220	115
172	SEGONZANO	149	75	68	26	17	9	234	110
173	SFRUZ	27	14	11	5	2	1	40	20
174	SIROR	145	65	53	29	17	10	215	104
175	SMARANO	37	24	6	4	—	—	43	28
176	SORAGA	65	37	18	11	2	1	85	49
177	SOVER	110	59	39	21	9	7	158	87
178	SPERA	56	24	19	5	5	2	80	31
179	SPIAZZO	118	62	48	19	29	12	195	93
180	SPORMAGGIORE	99	54	34	17	15	9	148	80
181	SPORMINORE	69	37	19	11	2	—	90	48
182	STENICO	105	55	47	28	8	4	160	87
183	STORO	499	264	160	83	43	26	702	373
184	STREMBO	39	18	10	4	7	2	56	24
185	STRIGNO	146	69	79	43	13	9	238	121
186	TAIO	239	127	134	62	30	15	403	204
187	TASSULLO	179	92	88	49	35	17	302	158
188	TELVE	192	96	76	39	18	10	286	145
189	TELVE DI SOPRA	70	33	32	16	3	1	105	50
190	TENNA	64	29	35	15	8	4	107	48
191	TENNO	186	87	54	28	13	7	253	122
192	TERLAGO	179	101	59	37	15	9	253	147
193	TERRAGNOLO	80	42	42	26	12	4	134	72
194	TERRES	32	12	14	9	8	4	54	25
195	TERZOLAS	53	24	27	20	2	1	82	45
196	TESERO	316	148	88	33	34	20	438	201
197	TIARNO DI SOPRA	116	57	30	18	2	1	148	76
198	TIARNO DI SOTTO	67	37	39	20	8	5	114	62
199	TIONE DI TRENTO	331	178	160	83	64	35	555	296
200	TON	140	70	47	23	7	5	194	98
201	TONADICO	168	78	52	19	13	10	233	107
202	TORCEGNO	83	42	29	14	3	2	115	58
203	TRAMBILENO	152	74	70	37	10	6	232	117
204	TRANSACQUA	219	124	75	36	30	12	324	172
205	TRENTO	11.654	5.915	6.043	3.111	3.060	1.753	20.757	10.779
206	TRES	42	18	25	14	1	1	68	33
207	TUENNO	239	122	112	49	35	20	386	191
208	VALDA	17	8	7	3	1	1	25	12
209	VALFLORIANA	64	31	9	4	4	4	77	39
210	VALLARSA	153	83	57	27	14	9	224	119
211	VARENA	98	45	26	11	1	1	125	57
212	VATTARO	74	40	41	20	14	11	129	71
213	VERMIGLIO	200	101	68	49	11	9	279	159
214	VERVO'	77	38	20	9	1	1	98	48
215	VEZZANO	173	78	91	44	19	10	283	132
216	VIGNOLA-FALESINA	18	11	10	9	2	1	30	21
217	VIGO DI FASSA	135	69	54	25	14	10	203	104
219	VIGOLO VATTARO	155	68	67	29	16	14	238	111
220	VIGO RENDENA	49	29	16	11	4	4	69	44
221	VILLA AGNEDO	65	27	20	6	7	6	92	39
222	VILLA LAGARINA	336	180	133	62	27	10	496	252
223	VILLA RENDENA	90	42	32	10	8	4	130	56
224	VOLANO	331	161	160	84	37	23	528	268
225	ZAMBANA	245	123	90	52	23	13	358	188
226	ZIANO DI FIEMME	177	93	60	23	4	3	241	119
227	ZUCLO	34	13	17	6	3	2	54	21
	TOTALE PROVINCIA	51.758	26.546	22.096	11.046	7.776	4.411	81.630	42.003

e/o corsi di formazione professionale, per sesso e classe di età

		CORSO DI FORMAZIONE PROFESSIONALE										Codice dei Comuni
di cui occupati		14 - 16		17 - 19		20 e più		TOTALE		di cui occupati		
MF	M	MF	M	MF	M	MF	M	MF	M	MF	M	
2	1	20	11	2	1	1	1	23	13	2	1	156
2	1	10	7	—	—	—	—	10	7	—	—	157
2	1	16	9	3	2	6	2	25	13	4	1	158
2	1	3	2	2	—	4	1	9	3	2	1	135
1	1	4	—	1	—	—	—	5	—	2	—	159
7	5	6	3	6	3	4	3	16	9	5	4	160
133	83	198	84	70	25	197	106	465	215	160	93	161
1	—	5	4	2	1	1	—	8	5	3	2	162
2	2	5	3	3	2	1	1	9	6	—	—	163
1	1	3	2	1	1	—	—	4	3	—	—	164
—	—	13	7	1	1	1	1	15	9	1	1	165
4	3	13	6	—	—	7	5	20	11	5	5	166
7	3	14	7	—	—	7	4	21	11	8	5	167
1	1	8	5	2	2	6	4	16	11	5	4	168
1	—	1	—	2	—	2	1	5	1	1	1	169
2	1	7	6	3	2	—	—	10	8	—	—	170
—	—	7	4	4	1	1	—	12	5	1	—	171
6	4	1	—	2	1	1	1	4	2	1	1	172
1	1	1	—	—	—	2	1	3	1	1	1	173
1	—	16	12	—	—	2	1	18	13	1	1	174
—	—	3	3	1	—	—	—	4	3	—	—	175
—	—	7	4	1	—	—	—	8	4	—	—	176
1	1	11	5	2	2	5	5	18	12	3	3	177
—	—	6	3	1	—	2	1	9	4	2	1	178
4	3	9	6	—	—	3	2	12	8	2	2	179
4	2	15	7	4	—	3	2	22	9	3	2	180
1	1	3	3	1	—	2	1	6	4	1	1	181
—	—	22	13	3	3	2	1	27	17	2	1	182
6	3	47	28	11	7	9	5	67	40	5	4	183
—	—	3	1	—	—	1	—	4	1	1	—	184
—	—	16	13	3	2	5	4	24	19	4	3	185
4	3	14	8	7	3	4	2	25	13	6	3	186
6	4	6	4	3	2	7	4	16	10	8	5	187
3	—	24	9	1	1	7	2	32	12	5	2	188
1	1	6	3	1	—	1	—	8	3	1	—	189
2	2	6	3	1	1	2	—	9	4	2	—	190
3	1	9	3	4	3	9	6	22	12	6	5	191
2	2	9	6	—	—	6	1	15	7	6	1	192
2	1	8	7	5	3	4	1	17	11	3	1	193
1	1	—	—	—	—	1	1	1	1	1	1	194
—	—	2	1	2	2	3	2	7	5	3	3	195
12	9	21	8	3	1	11	4	35	13	6	2	196
1	—	13	8	1	—	2	—	16	8	—	—	197
1	1	13	10	1	—	2	—	16	10	2	—	198
8	5	38	23	4	1	7	3	49	27	7	4	199
—	—	13	5	1	—	3	3	17	8	4	3	200
3	3	12	5	3	—	1	1	16	6	—	—	201
1	1	10	7	2	—	1	1	13	8	—	—	202
2	2	15	7	4	3	6	4	25	14	5	3	203
9	5	20	10	2	2	4	1	26	13	2	1	204
652	403	521	274	244	102	540	239	1.305	615	423	222	205
—	—	4	3	—	—	4	3	8	6	4	3	206
4	4	13	7	7	3	8	2	28	12	2	1	207
—	—	2	2	—	—	—	—	2	2	—	—	208
—	—	2	1	—	—	3	2	5	3	2	1	209
3	2	17	9	4	3	2	1	23	13	—	—	210
—	—	4	2	—	—	1	1	5	3	—	—	211
4	3	9	4	—	—	2	—	11	4	1	—	212
1	1	25	18	5	2	2	1	32	21	2	1	213
—	—	1	1	1	—	—	—	2	1	—	—	214
5	2	7	4	5	3	6	4	18	11	7	5	215
2	1	4	4	2	1	—	—	6	5	1	—	216
1	1	5	—	2	—	5	3	12	3	4	2	217
3	3	12	5	3	1	3	2	18	8	2	2	219
1	1	4	2	—	—	1	—	5	2	—	—	220
6	5	6	3	5	1	1	—	12	4	2	1	221
4	1	42	25	5	1	7	3	54	29	5	2	222
2	—	8	3	1	—	3	2	12	5	3	2	223
10	8	23	4	7	2	17	11	47	17	14	9	224
8	5	21	13	4	1	10	5	35	19	10	4	225
1	1	14	6	3	1	2	1	19	8	1	—	226
1	—	2	2	—	—	—	—	2	2	—	—	227
1.500	952	3.323	1.811	939	394	1.675	837	5.937	3.042	1.372	790	

TAV. 7 - Popolazione residente attiva e non attiva per sesso

A — TOTALE

Codice dei Comuni	COMUNI	POPOLAZIONE ATTIVA				POPOLAZIONE NON ATTIVA	TOTALE	
		In condizione professionale			In cerca di prima occupazione			
		Occupati	Disoccupati	TOTALE				
001	ALA	2.382	78	2.460	154	2.614	4.068	6.682
002	ALBIANO	454	9	463	30	493	892	1.385
003	ALDENO	818	23	841	59	900	1.365	2.265
004	AMBLAR	77	2	79	6	85	112	197
005	ANDALO	376	24	400	10	410	525	935
006	ARCO	4.372	251	4.623	226	4.849	6.888	11.737
007	AVIO	1.321	39	1.360	106	1.466	2.168	3.634
009	BASELGA DI PINE'	1.434	60	1.494	80	1.574	2.407	3.981
011	BEDOLLO	518	22	540	38	578	959	1.537
012	BERSONE	109	10	119	2	121	186	307
013	BESENELLO	540	10	550	26	576	906	1.482
014	BEZZECA	191	9	200	13	213	355	568
015	BIENO	110	8	118	9	127	286	413
016	BLEGGIO INFERIORE	340	10	350	17	367	601	968
017	BLEGGIO SUPERIORE	456	29	485	12	497	921	1.418
018	BOCENAGO	91	7	98	3	101	199	300
019	BOLBENO	119	4	123	6	129	178	307
020	BONDO	236	11	247	5	252	351	603
021	BONDONE	231	21	252	13	265	412	677
022	BORGO VALSUGANA	1.927	83	2.010	97	2.107	3.134	5.241
023	BOSENTINO	188	10	198	6	204	373	577
024	BREGUZZO	190	3	193	12	205	333	538
025	BRENTONICO	1.087	45	1.132	87	1.219	1.942	3.161
026	BRESIMO	122	8	130	5	135	218	353
027	BREZ	286	7	293	22	315	485	800
028	BRIONE	56	9	65	1	66	104	170
029	CADERZONE	162	4	166	1	167	365	532
030	CAGNO'	131	1	132	10	142	238	380
031	CALAVINO	378	4	382	16	398	687	1.085
032	CALCERANICA AL LAGO	344	18	362	36	398	601	999
033	CALDES	359	17	376	25	401	659	1.060
034	CALDONAZZO	815	17	832	63	895	1.369	2.264
035	CALLIANO	365	11	376	16	392	627	1.019
036	CAMPITELLO DI FASSA	267	37	304	16	320	333	653
037	CAMPODENNO	469	17	486	40	526	860	1.386
038	CANAL SAN BOVO	609	86	695	35	730	1.307	2.037
039	CANAZEI	681	49	730	11	741	867	1.608
040	CAPRIANA	176	14	190	16	206	351	557
041	CARANO	280	15	295	1	296	495	791
042	CARISOLO	272	7	279	18	297	461	758
043	CARZANO	136	—	136	9	145	225	370
045	CASTEL CONDINO	90	3	93	3	96	205	301
046	CASTELFONDO	243	12	255	11	266	452	718
047	CASTELLO-MOLINA DI FEMME	740	42	782	21	803	1.239	2.042
048	CASTELLO TESINO	554	36	590	36	626	1.084	1.710
049	CASTELNUOVO	343	12	355	17	372	492	864
050	CAVALESE	1.387	53	1.440	36	1.476	2.101	3.577
051	CAVARENO	307	12	319	9	328	514	842
052	CAVEDAGO	150	1	151	8	159	336	495
053	CAVEDINE	828	52	880	71	951	1.434	2.385
054	CAVIZZANA	74	10	84	7	91	121	212
055	CEMBRA	509	43	552	21	573	828	1.401
056	CENTA SAN NICOLO'	141	12	153	18	171	282	453
057	CIMEGO	141	14	155	9	164	248	412
058	CIMONE	199	4	203	10	213	346	559
059	CINTE TESINO	182	16	198	8	206	302	508
060	CIS	126	6	132	6	138	203	341
061	CIVEZZANO	947	52	999	44	1.043	1.628	2.671
062	CLES	2.232	80	2.312	106	2.418	3.282	5.700
063	CLOZ	252	3	255	15	270	461	731
064	COMMEZZADURA	294	32	326	11	337	538	875
065	CONCEI	238	24	262	16	278	481	759
066	CONDINO	506	15	521	22	543	848	1.391
067	COREDO	471	9	480	24	504	795	1.299
068	CROVIANA	169	9	178	7	185	265	450
069	CUNEVO	176	5	181	13	194	349	543
070	DAIANO	207	1	208	6	214	367	581
071	DAMBEL	194	4	198	12	210	258	468
072	DAONE	206	14	220	9	229	400	629
073	DARE'	75	3	78	2	80	142	222
074	DENNO	382	4	386	22	408	671	1.079
075	DIMARO	347	29	376	17	393	602	995
076	DON	61	5	66	6	72	133	205
077	DORSINO	136	23	159	7	166	297	463
078	DRENA	140	5	145	12	157	230	387

segue TAV. 7 — Popolazione residente attiva e non attiva per sesso

A — TOTALE

Codice dei Comuni	COMUNI	POPOLAZIONE ATTIVA				POPOLAZIONE NON ATTIVA	TOTALE	
		In condizione professionale			In cerca di prima occupazione			
		Occupati	Disoccupati	TOTALE				
079	DRO	1.076	41	1.117	92	1.209	1.704	2.913
080	FAEDO	158	10	168	6	174	269	443
081	FAI DELLA PAGANELLA	268	4	272	20	292	562	854
082	FAVER	270	17	287	17	304	526	830
083	FAVE'	356	24	380	24	404	615	1.019
084	FIERA DI PRIMIERO	224	24	248	6	254	324	578
085	FIEROZZO	192	—	192	3	195	243	438
086	FLAVON	178	3	181	5	186	323	509
087	FOLGARIA	1.030	55	1.085	65	1.150	1.951	3.101
088	FONDO	535	30	565	25	590	890	1.480
089	FORNACE	328	11	339	9	348	552	900
090	FRASSILONGO	162	3	165	8	173	289	462
091	GARNIGA	118	2	120	13	133	244	377
092	GIOVO	803	29	832	39	871	1.349	2.220
093	GIUSTINO	213	8	221	13	234	305	539
094	GRAUNO	48	5	53	1	54	104	158
095	GRIGNO	876	54	930	56	986	1.502	2.488
096	GRUMES	148	9	157	12	169	283	452
097	IMER	353	70	423	9	432	719	1.151
098	ISERA	827	33	860	50	910	1.238	2.148
099	IVANO-FRACENA	82	4	86	3	89	166	255
100	LARDARO	55	6	61	1	62	116	178
101	LASINO	291	18	309	16	325	569	894
102	LAVARONE	410	30	440	11	451	700	1.151
103	LAVIS	2.394	42	2.436	144	2.580	3.729	6.309
104	LEVICO TERME	1.852	92	1.944	131	2.075	3.494	5.569
105	LISIGNAGO	185	12	197	11	208	270	478
106	LIVO	298	13	311	22	333	521	854
107	LOMASO	440	35	475	17	492	805	1.297
108	LONA-LASES	232	7	239	15	254	457	711
109	LUSERNA	132	16	148	19	167	289	456
110	MALE'	743	67	810	29	839	1.188	2.027
111	MALOSCO	101	6	107	9	116	187	303
112	MASSIMENO	30	1	31	3	34	54	88
113	MAZZIN	129	22	151	4	155	224	379
114	MEZZANA	275	46	321	12	333	544	877
115	MEZZANO	558	71	629	15	644	977	1.621
116	MEZZOCORONA	1.633	24	1.657	125	1.782	2.584	4.366
117	MEZZOLOMBARDO	2.004	75	2.079	168	2.247	3.171	5.418
118	MOENA	983	64	1.047	21	1.068	1.515	2.583
119	MOLINA DI LEDRO	487	32	519	19	538	870	1.408
120	MOLVENO	298	44	342	11	353	593	946
121	MONCLASSICO	240	27	267	4	271	413	684
122	MONTAGNE	95	5	100	4	104	201	305
123	MORI	2.951	158	3.109	212	3.321	4.603	7.924
124	NAGO-TORBOLE	836	49	885	61	946	1.357	2.303
125	NANNO	220	6	226	11	237	380	617
126	NAVE SAN ROCCO	346	17	363	17	380	493	873
127	NOGAREDO	586	8	594	33	627	879	1.506
128	NOMI	357	8	365	24	389	737	1.126
129	NOVALEDO	259	45	304	9	313	473	786
130	OSPEDALETTO	258	2	260	12	272	490	762
131	OSSANA	256	20	276	22	298	431	729
132	PADERGNONE	185	8	193	16	209	388	597
133	PALU' DEL FERSINA	92	2	94	1	95	192	287
134	PANCHIA'	213	15	228	7	235	363	598
136	PEIO	664	90	754	44	798	1.166	1.964
137	PELLIZZANO	265	46	311	13	324	510	834
138	PELUGO	92	2	94	2	96	205	301
139	PERGINE VALSUGANA	4.931	220	5.151	267	5.418	8.303	13.721
140	PIEVE DI BONO	530	20	550	30	580	869	1.449
141	PIEVE DI LEDRO	151	14	165	15	180	249	429
142	PIEVE TESINO	305	15	320	22	342	523	865
143	PINZOLO	1.101	62	1.163	41	1.204	1.798	3.002
144	POMAROLO	656	7	663	41	704	943	1.647
145	POZZA DI FASSA	590	76	666	17	683	938	1.621
146	PRASO	170	12	182	10	192	246	438
147	PREDAZZO	1.500	80	1.580	44	1.624	2.429	4.053
148	PREORE	128	3	131	4	135	215	350
149	PREZZO	80	—	80	3	83	117	200
150	RABBI	502	77	579	18	597	1.041	1.638
151	RAGOLI	262	12	274	11	285	493	778
152	REVO'	476	11	487	17	504	659	1.163
153	RIVA DEL GARDA	4.808	262	5.070	279	5.349	7.884	13.233
154	ROMALLO	227	2	229	9	238	356	594
155	ROMENO	403	9	412	19	431	756	1.187

segue TAV. 7 — Popolazione residente attiva e non attiva per sesso

A — TOTALE

Codice dei Comuni	COMUNI	POPOLAZIONE ATTIVA					POPOLAZIONE NON ATTIVA	TOTALE
		In condizione professionale			In cerca di prima occupazione	TOTALE		
		Occupati	Disoccupati	TOTALE				
156	RONCEGNO	753	71	824	40	864	1.499	2.363
157	RONCHI VALSUGANA	106	—	106	18	124	254	378
158	RONCONE	455	23	478	16	494	823	1.317
135	RONZO-CHIENIS	349	13	362	36	398	636	1.034
159	RONZONE	125	2	127	2	129	251	380
160	ROVERE' DELLA LUNA	497	27	524	18	542	852	1.394
161	ROVERETO	12.397	698	13.095	713	13.808	19.339	33.147
162	RUFFRE'	145	19	164	7	171	267	438
163	RUMO	319	18	337	14	351	514	865
164	SAGRON MIS	85	8	93	8	101	144	245
165	SAMONE	143	5	148	7	155	302	457
166	SAN LORENZO IN BANALE	322	34	356	25	381	692	1.073
167	SAN MICHELE ALL'ADIGE	680	56	736	45	781	1.141	1.922
168	SANT'ORSOLA	322	9	331	20	351	449	800
169	SANZENO	311	3	314	20	334	532	866
170	SARNONICO	220	9	229	11	240	351	591
171	SCURELLE	424	18	442	27	469	768	1.237
172	SEGONZANO	462	48	510	25	535	902	1.437
173	SFRUZ	97	—	97	4	101	191	292
174	SIROR	437	15	452	8	460	733	1.193
175	SMARANO	93	3	96	2	98	199	297
176	SORAGA	198	8	206	6	212	307	519
177	SOVER	267	28	295	15	310	681	991
178	SPERA	214	10	224	10	234	299	533
179	SPIAZZO	337	9	346	20	366	739	1.105
180	SPORMAGGIORE	338	58	396	26	422	601	1.023
181	SPORMINORE	239	21	260	14	274	412	686
182	STENICO	289	30	319	12	331	693	1.024
183	STORO	1.415	53	1.468	81	1.549	2.405	3.954
184	STREMBO	133	—	133	7	140	266	406
185	STRIGNO	433	23	456	20	476	878	1.354
186	TAIO	854	27	881	38	919	1.443	2.362
187	TASSULLO	683	15	698	50	748	1.057	1.805
188	TELVE	584	35	619	35	654	1.086	1.740
189	TELVE DI SOPRA	224	17	241	9	250	359	609
190	TENNA	251	12	263	6	269	384	653
191	TENNO	548	5	553	20	573	983	1.556
192	TERLAGO	453	13	466	30	496	812	1.308
193	TERRAGNOLO	304	43	347	34	381	635	1.016
194	TERRES	86	11	97	5	102	202	304
195	TERZOLAS	197	12	209	13	222	306	528
196	TESERO	958	25	983	33	1.016	1.504	2.520
197	TIARNO DI SOPRA	231	20	251	25	276	501	777
198	TIARNO DI SOTTO	190	1	191	13	204	410	614
199	TIONE DI TRENTO	1.181	47	1.228	48	1.276	1.898	3.174
200	TON	378	12	390	45	435	754	1.189
201	TONADICO	417	50	467	10	477	757	1.234
202	TORCEGNO	230	26	256	23	279	387	666
203	TRAMBILENO	420	9	429	30	459	759	1.218
204	TRANSACQUA	546	80	626	29	655	1.129	1.784
205	TRENTO	36.786	1.345	38.131	2.043	40.174	59.005	99.179
206	TRES	196	—	196	20	216	287	503
207	TUENNO	824	44	868	48	916	1.311	2.227
208	VALDA	64	7	71	1	72	127	199
209	VALFLORIANA	219	40	259	10	269	400	669
210	VALLARSA	528	9	537	43	580	912	1.492
211	VARENA	283	34	317	7	324	488	812
212	VATTARO	270	13	283	17	300	441	741
213	VERMIGLIO	642	73	715	29	744	965	1.709
214	VERVO'	236	12	248	15	263	386	649
215	VEZZANO	568	27	595	42	637	1.088	1.725
216	VIGNOLA-FALESINA	59	—	59	2	61	109	170
217	VIGO DI FASSA	344	23	367	9	376	507	883
219	VIGOLO VATTARO	526	10	536	32	568	839	1.407
220	VIGO RENDENA	122	1	123	5	128	247	375
221	VILLA AGNEDO	234	15	249	11	260	401	661
222	VILLA LAGARINA	1.010	23	1.033	70	1.103	1.574	2.677
223	VILLA RENDENA	269	7	276	6	282	501	783
224	VOLANO	907	18	925	64	989	1.459	2.448
225	ZAMBANA	613	33	646	32	678	998	1.676
226	ZIANO DI FIEMME	427	18	445	19	464	829	1.293
227	ZUCLO	132	14	146	5	151	243	394
	TOTALE PROVINCIA	159.631	7.828	167.459	8.921	176.380	266.465	442.845

segue TAV. 7 — Popolazione residente attiva e non attiva per sesso

B — MASCHI

Codice dei Comuni	COMUNI	POPOLAZIONE ATTIVA				POPOLAZIONE NON ATTIVA	TOTALE	
		In condizione professionale			In cerca di prima occupazione			
		Occupati	Disoccupati	TOTALE				
001	ALA	1.687	40	1.727	65	1.792	1.502	3.294
002	ALBIANO	367	3	370	11	381	350	731
003	ALDENO	606	6	612	14	626	501	1.127
004	AMBLAR	60	—	60	3	63	35	98
005	ANDALO	261	11	272	5	277	199	476
006	ARCO	2.875	116	2.991	86	3.077	2.595	5.672
007	AVIO	983	20	1.003	48	1.051	781	1.832
009	BASELGA DI PINE'	993	23	1.016	29	1.045	906	1.951
011	BEDOLLO	396	6	402	11	413	369	782
012	BERSONE	68	3	71	1	72	71	143
013	BESENELLO	402	6	408	10	418	317	735
014	BEZZECA	134	2	136	4	140	125	265
015	BIENO	86	2	88	3	91	108	199
016	BLEGGIO INFERIORE	235	4	239	10	249	230	479
017	BLEGGIO SUPERIORE	337	13	350	6	356	333	689
018	BOCENAGO	73	3	76	—	76	69	145
019	BOLBENO	81	1	82	1	83	62	145
020	BONDO	167	3	170	1	171	118	289
021	BONDONE	173	12	185	5	190	152	342
022	BORGO VALSUGANA	1.318	34	1.352	33	1.385	1.150	2.535
023	BOSENTINO	124	4	128	1	129	134	263
024	BREGUZZO	133	2	135	5	140	121	261
025	BRENTONICO	798	26	824	36	860	765	1.625
026	BRESIMO	91	4	95	5	100	74	174
027	BREZ	194	4	198	9	207	176	383
028	BRIONE	43	4	47	—	47	43	90
029	CADERZONE	133	1	134	—	134	138	272
030	CAGNO'	100	1	101	2	103	83	186
031	CALAVINO	280	—	280	7	287	273	560
032	CALCERANICA AL LAGO	233	8	241	15	256	243	499
033	CALDES	261	10	271	11	282	273	555
034	CALDONAZZO	565	12	577	28	605	478	1.083
035	CALLIANO	259	7	266	3	269	243	512
036	CAMPITELLO DI FASSA	171	15	186	9	195	135	330
037	CAMPODENNO	355	6	361	17	378	328	706
038	CANAL SAN BOVO	467	36	503	14	517	486	1.003
039	CANAZEI	432	28	460	5	465	319	784
040	CAPRIANA	129	4	133	7	140	133	273
041	CARANO	202	9	211	1	212	182	394
042	CARISOLO	200	2	202	4	206	176	382
043	CARZANO	96	—	96	5	101	69	170
045	CASTEL CONDINO	72	—	72	1	73	85	158
046	CASTELFONDO	173	6	179	9	188	184	372
047	CASTELLO-MOLINA DI FIEMME	524	19	543	4	547	458	1.005
048	CASTELLO TESINO	362	19	381	17	398	412	810
049	CASTELNUOVO	244	3	247	6	253	195	448
050	CAVALESE	900	25	925	21	946	771	1.717
051	CAVARENO	207	8	215	4	219	184	403
052	CAVEDAGO	113	1	114	4	118	116	234
053	CAVEDINE	591	15	606	33	639	551	1.190
054	CAVIZZANA	56	4	60	3	63	52	115
055	CEMBRA	385	9	394	10	404	324	728
056	CENTA SAN NICOLO'	105	4	109	7	116	92	208
057	CIMEGO	102	9	111	2	113	86	199
058	CIMONE	149	1	150	3	153	119	272
059	CINTE TESINO	104	11	115	3	118	125	243
060	CIS	91	4	95	2	97	63	160
061	CIVEZZANO	684	21	705	24	729	607	1.336
062	CLES	1.500	29	1.529	45	1.574	1.196	2.770
063	CLOZ	189	2	191	4	195	158	353
064	COMMEZZADURA	230	6	236	5	241	193	434
065	CONCEI	185	6	191	10	201	182	383
066	CONDINO	371	9	380	5	385	315	700
067	COREDO	359	5	364	12	376	256	632
068	CROVIANA	119	6	125	4	129	100	229
069	CUNEVO	135	1	136	7	143	134	277
070	DAIANO	148	1	149	2	151	125	276
071	DAMBEL	137	—	137	3	140	101	241
072	DAONE	162	7	169	7	176	151	327
073	DARE'	50	2	52	1	53	35	88
074	DENNO	261	—	261	16	277	254	531
075	DIMARO	264	12	276	12	288	190	478
076	DON	53	—	53	1	54	48	102
077	DORSINO	100	9	109	1	110	120	230
078	DRENA	103	1	104	6	110	99	209

segue TAV. 7 — Popolazione residente attiva e non attiva per sesso

B — MASCHI

Codice dei Comuni	COMUNI	POPOLAZIONE ATTIVA					POPOLAZIONE NON ATTIVA	TOTALE
		In condizione professionale			In cerca di prima occupazione	TOTALE		
		Occupati	Disoccupati	TOTALE				
079	DRO	778	16	794	47	841	618	1.459
080	FAEDO	117	3	120	4	124	94	218
081	FAI DELLA PAGANELLA	218	4	222	10	232	203	435
082	FAVER	204	2	206	6	212	186	398
083	FAVE'	245	12	257	9	266	222	488
084	FIERA DI PRIMIERO	132	11	143	3	146	110	256
085	FIEROZZO	128	—	128	1	129	98	227
086	FLAVON	130	1	131	3	134	119	253
087	FOLGARIA	723	25	748	23	771	703	1.474
088	FONDO	366	12	378	13	391	317	708
089	FORNACE	251	4	255	3	258	202	460
090	FRASSILONGO	110	3	113	4	117	121	238
091	GARNIGA	94	1	95	5	100	89	189
092	GIOVO	606	8	614	15	629	511	1.140
093	GIUSTINO	156	3	159	3	162	108	270
094	GRAUNO	40	1	41	—	41	36	77
095	GRIGNO	635	23	658	15	673	561	1.234
096	GRUMES	121	1	122	1	123	102	225
097	IMER	264	33	297	4	301	254	555
098	ISERA	544	20	564	14	578	419	997
099	IVANO-FRACENA	64	1	65	2	67	56	123
100	LARDARO	37	3	40	1	41	44	85
101	LASINO	217	5	222	9	231	205	436
102	LAVARONE	260	11	271	7	278	262	540
103	LAVIS	1.714	27	1.741	47	1.788	1.341	3.129
104	LEVICO TERME	1.263	52	1.315	46	1.361	1.255	2.616
105	LISIGNAGO	152	6	158	2	160	86	246
106	LIVO	221	4	225	11	236	198	434
107	LOMASO	307	13	320	7	327	294	621
108	LONA-LASES	177	1	178	4	182	165	347
109	LUSERNA	97	8	105	7	112	96	208
110	MALE'	511	33	544	15	559	433	992
111	MALOSCO	72	5	77	5	82	62	144
112	MASSIMENO	19	1	20	2	22	26	48
113	MAZZIN	99	10	109	1	110	80	190
114	MEZZANA	213	17	230	6	236	212	448
115	MEZZANO	416	26	442	1	443	335	778
116	MEZZOCORONA	1.192	12	1.204	45	1.249	895	2.144
117	MEZZOLOMBARDO	1.403	36	1.439	67	1.506	1.165	2.671
118	MOENA	697	19	716	9	725	593	1.318
119	MOLINA DI LEDRO	355	6	361	8	369	314	683
120	MOLVENO	216	27	243	5	248	215	463
121	MONCLASSICO	187	8	195	2	197	143	340
122	MONTAGNE	68	3	71	1	72	71	143
123	MORI	1.985	76	2.061	80	2.141	1.741	3.882
124	NAGO-TORBOLE	590	21	611	25	636	511	1.147
125	NANNO	166	—	166	5	171	128	299
126	NAVE SAN ROCCO	257	8	265	4	269	171	440
127	NOGAREDO	399	8	407	10	417	313	730
128	NOMI	243	5	248	7	255	320	575
129	NOVALEDO	188	18	206	4	210	201	411
130	OSPEDALETTO	181	1	182	8	190	179	369
131	OSSANA	176	12	188	8	196	171	367
132	PADERGNONE	141	3	144	6	150	140	290
133	PALU' DEL FERSINA	75	1	76	1	77	75	152
134	PANCHIA'	146	10	156	4	160	125	285
136	PEIO	491	30	521	22	543	458	1.001
137	PELLIZZANO	180	34	214	8	222	183	405
138	PELUGO	63	1	64	1	65	64	129
139	PERGINE VALSUGANA	3.312	97	3.409	105	3.514	3.221	6.735
140	PIEVE DI BONO	374	10	384	7	391	326	717
141	PIEVE DI LEDRO	112	4	116	7	123	101	224
142	PIEVE TESINO	190	10	200	8	208	200	408
143	PINZOLO	751	32	783	16	799	664	1.463
144	POMAROLO	468	5	473	13	486	341	827
145	POZZA DI FASSA	405	29	434	12	446	357	803
146	PRASO	125	8	133	7	140	85	225
147	PREDAZZO	1.117	20	1.137	17	1.154	892	2.046
148	PREORE	85	1	86	4	90	81	171
149	PREZZO	55	—	55	2	57	50	107
150	RABBI	416	23	439	8	447	369	816
151	RAGOLI	195	5	200	1	201	183	384
152	REVO'	301	2	303	7	310	253	563
153	RIVA DEL GARDA	3.195	118	3.313	125	3.438	2.908	6.346
154	ROMALLO	149	1	150	4	154	128	282
155	ROMENO	302	3	305	9	314	281	595

segue TAV. 7 — Popolazione residente attiva e non attiva per sesso

B — MASCHI

Codice dei Comuni	COMUNI	POPOLAZIONE ATTIVA				POPOLAZIONE NON ATTIVA	TOTALE	
		In condizione professionale			In cerca di prima occupazione			
		Occupati	Disoccupati	TOTALE				
156	RONCEGNO	566	30	596	17	613	544	1.157
157	RONCHI VALSUGANA	84	—	84	8	92	94	186
158	RONCONE	348	8	356	8	364	285	649
135	RONZO-CHIENIS	273	6	279	10	289	258	547
159	RONZONE	91	2	93	—	93	92	185
160	ROVERE' DELLA LUNA	389	6	395	5	400	286	686
161	ROVERETO	7.919	349	8.268	263	8.531	7.109	15.640
162	RUFFRE'	97	15	112	4	116	96	212
163	RUMO	230	6	236	7	243	207	450
164	SAGRON MIS	62	—	62	6	68	45	113
165	SAMONE	109	2	111	5	116	101	217
166	SAN LORENZO IN BANALE	244	10	254	11	265	252	517
167	SAN MICHELE ALL'ADIGE	476	26	502	21	523	418	941
168	SANT'ORSOLA	229	—	229	6	235	156	391
169	SANZENO	217	1	218	9	227	206	433
170	SARNONICO	154	4	158	3	161	136	297
171	SCURELLE	294	4	298	9	307	285	592
172	SEGONZANO	366	19	385	13	398	313	711
173	SFRUZ	68	—	68	2	70	66	136
174	SIROR	292	7	299	6	305	262	567
175	SMARANO	64	2	66	2	68	81	149
176	SORAGA	147	6	153	5	158	118	276
177	SOVER	203	9	212	3	215	267	482
178	SPERA	158	1	159	—	159	91	250
179	SPIAZZO	241	3	244	6	250	255	505
180	SPORMAGGIORE	255	21	276	9	285	229	514
181	SPORMINORE	174	10	184	4	188	145	333
182	STENICO	224	11	235	3	238	262	500
183	STORO	1.050	27	1.077	29	1.106	920	2.026
184	STREMBO	94	—	94	3	97	90	187
185	STRIGNO	309	9	318	2	320	316	636
186	TAIO	594	11	605	18	623	519	1.142
187	TASSULLO	475	6	481	26	507	366	873
188	TELVE	423	15	438	11	449	363	812
189	TELVE DI SOPRA	175	5	180	2	182	130	312
190	TENNA	177	1	178	2	180	130	310
191	TENNO	405	1	406	9	415	353	768
192	TERLAGO	335	4	339	12	351	335	686
193	TERRAGNOLO	240	15	255	10	265	266	531
194	TERRES	69	6	75	5	80	66	146
195	TERZOLAS	139	6	145	3	148	113	261
196	TESERO	678	12	690	14	704	523	1.227
197	TIARNO DI SOPRA	189	7	196	13	209	182	391
198	TIARNO DI SOTTO	142	1	143	8	151	140	291
199	TIONE DI TRENTO	779	19	798	24	822	695	1.517
200	TON	288	8	296	25	321	275	596
201	TONADICO	298	26	324	4	328	256	584
202	TORCEGNO	169	6	175	10	185	145	330
203	TRAMBILENO	290	3	293	10	303	279	582
204	TRANSACQUA	399	35	434	11	445	451	896
205	TRENTO	24.015	692	24.707	891	25.598	21.713	47.311
206	TRES	122	—	122	9	131	106	237
207	TUENNO	611	17	628	23	651	460	1.111
208	VALDA	46	4	50	—	50	46	96
209	VALFLORIANA	183	8	191	3	194	143	337
210	VALLARSA	387	4	391	15	406	346	752
211	VARENA	214	9	223	5	228	166	394
212	VATTARO	196	6	202	6	208	173	381
213	VERMIGLIO	473	22	495	8	503	355	858
214	VERVO'	160	5	165	5	170	152	322
215	VEZZANO	421	12	433	12	445	390	835
216	VIGNOLA-FALESINA	39	—	39	—	39	48	87
217	VIGO DI FASSA	235	17	252	4	256	213	469
219	VIGOLO VATTARO	396	5	401	9	410	286	696
220	VIGO RENDENA	88	1	89	2	91	100	191
221	VILLA AGNEDO	173	1	174	2	176	136	312
222	VILLA LAGARINA	682	11	693	25	718	572	1.290
223	VILLA RENDENA	191	2	193	2	195	170	365
224	VOLANO	633	7	640	13	653	539	1.192
225	ZAMBANA	441	10	451	14	465	380	845
226	ZIANO DI FEMME	312	7	319	6	325	295	620
227	ZUCLO	101	6	107	1	108	83	191
	TOTALE PROVINCIA	110.258	3.486	113.744	3.613	117.357	98.209	215.566

TAV. 8 - Popolazione residente attiva in condizione professionale,

Codice dei Comuni	COMUNI	AGRICOLTURA RAMO 0	INDUSTRIE						
			RAMO 1			RAMO 2	RAMO 3	RAMO 4	RAMO 5
			1. A	1. B	TOTALE				
001	ALA	173	1	41	42	115	371	499	244
002	ALBIANO	4	—	1	1	260	12	13	40
003	ALDENO	204	2	2	4	31	51	81	113
004	AMBLAR	8	—	—	—	—	8	26	13
005	ANDALO	39	—	5	5	1	15	25	73
006	ARCO	223	5	31	36	324	504	717	340
007	AVIO	228	7	11	18	56	79	330	132
009	BASELGA DI PINE'	61	1	19	20	227	119	85	214
011	BEDOLLO	36	2	5	7	46	112	46	62
012	BERSONE	16	—	1	1	—	9	24	24
013	BESENELLO	56	—	6	6	48	54	91	89
014	BEZZECA	18	—	1	1	1	22	28	33
015	BIENO	13	—	2	2	8	11	8	35
016	BLEGGIO INFERIORE	23	—	4	4	5	12	95	34
017	BLEGGIO SUPERIORE	68	—	1	1	2	14	110	101
018	BOCENAGO	2	—	3	3	1	2	14	9
019	BOLBENO	6	—	—	—	3	18	20	21
020	BONDO	15	—	2	2	7	33	25	59
021	BONDONE	18	—	1	1	17	74	9	51
022	BORGO VALSUGANA	70	1	19	20	114	184	237	247
023	BOSENTINO	18	—	—	—	11	35	15	30
024	BREGUZZO	13	—	7	7	2	8	26	39
025	BRENTONICO	113	4	7	11	75	177	160	134
026	BRESIMO	16	—	—	—	7	6	17	41
027	BREZ	117	—	1	1	3	10	25	27
028	BRIONE	14	—	1	1	5	1	9	12
029	CADERZONE	17	—	1	1	—	3	26	43
030	CAGNO'	47	—	—	—	—	6	14	18
031	CALAVINO	57	2	16	18	41	15	38	37
032	CALCERANICA AL LAGO	15	—	3	3	—	118	22	32
033	CALDES	94	—	1	1	14	36	22	57
034	CALDONAZZO	107	2	3	5	20	80	104	90
035	CALLIANO	30	—	—	—	21	25	67	40
036	CAMPITELLO DI FASSA'	21	—	1	1	3	2	10	27
037	CAMPODENNO	215	1	5	6	12	30	43	46
038	CANAL SAN BOVO	78	2	10	12	—	25	38	152
039	CANAZEI	24	—	2	2	2	12	39	110
040	CAPRIANA	5	—	2	2	20	8	23	44
041	CARANO	32	—	4	4	5	10	32	72
042	CARISOLO	7	—	8	8	24	12	28	56
043	CARZANO	8	—	2	2	5	9	37	34
045	CASTEL CONDINO	15	—	—	—	6	21	6	11
046	CASTELFONDO	74	—	1	1	—	12	30	37
047	CASTELLO-MOLINA DI FIEMME	43	1	4	5	35	13	159	132
048	CASTELLO TESINO	57	1	16	17	7	33	86	101
049	CASTELNUOVO	46	—	2	2	56	18	60	60
050	CAVALESE	99	—	7	7	21	27	127	185
051	CAVARENO	26	—	3	3	3	42	33	51
052	CAVEDAGO	18	1	—	1	11	31	5	19
053	CAVEDINE	65	1	24	25	19	50	165	165
054	CAVIZZANA	6	—	—	—	2	11	3	18
055	CEMBRA	54	—	3	3	123	57	14	66
056	CENTA SAN NICOLO'	26	—	—	—	1	17	16	28
057	CIMEGO	13	—	1	1	19	16	19	20
058	CIMONE	21	—	1	1	10	19	24	45
059	CINTE TESINO	4	—	2	2	7	7	83	36
060	CIS	34	—	1	1	8	21	11	24
061	CIVEZZANO	61	—	10	10	89	57	120	99
062	CLES	178	2	10	12	31	120	312	211
063	CLOZ	114	—	—	—	3	10	23	24
064	COMMEZZADURA	22	1	2	3	1	17	10	130
065	CONCEI	29	1	1	2	13	12	47	48
066	CONDINO	7	—	4	4	20	74	170	49
067	COREDO	126	—	1	1	14	22	66	79
068	CROVIANA	16	—	—	—	8	34	6	24
069	CUNEVO	58	—	3	3	6	17	11	24
070	DAIANO	18	1	1	2	10	7	19	42
071	DAMBEL	105	—	1	1	—	11	13	11
072	DAONE	31	—	5	5	4	11	57	43
073	DARE'	—	—	—	—	—	3	18	21
074	DENNO	136	—	2	2	9	21	39	26
075	DIMARO	18	—	2	2	10	14	27	101
076	DON	10	—	1	1	1	3	22	13
077	DORSINO	14	—	5	5	4	7	38	29
078	DRENA	14	1	2	3	8	25	13	24

per sesso e ramo di attività economica

TOTALE

COMMERCIO RAMO 6			TRASPORTI E COMU- NICAZIONI RAMO 7	CREDITO E ASSICURAZIONE, SERVIZI ALLE IMPRESE, NOLEGGIO RAMO 8			PUBBLICA AMMINISTRAZIONE; SERVIZI PUBBLICI E PRIVATI RAMO 9			TOTALE	Codice dei Comuni
6. A	6. B	TOTALE		8. A	8. B	TOTALE	9. A	9. B	TOTALE		
285	39	324	172	21	47	68	103	349	452	2.460	001
38	7	45	6	2	17	19	11	52	63	463	002
135	21	156	31	25	11	36	35	99	134	841	003
9	—	9	2	4	3	7	1	5	6	79	004
156	—	156	34	2	7	9	15	28	43	400	005
908	96	1.004	185	64	68	132	166	992	1.158	4.623	006
157	27	184	127	8	17	25	43	138	181	1.360	007
300	26	326	57	21	16	37	61	287	348	1.494	009
86	4	90	24	8	8	16	41	60	101	540	011
25	—	25	4	1	3	4	6	6	12	119	012
66	7	73	47	6	4	10	19	57	76	550	013
45	2	47	10	3	3	6	5	29	34	200	014
25	1	26	2	1	—	1	4	8	12	118	015
67	3	70	20	15	11	26	10	51	61	350	016
102	8	110	9	4	5	9	9	52	61	485	017
29	4	33	7	2	2	4	6	17	23	98	018
17	1	18	6	3	3	6	5	20	25	123	019
43	7	50	10	—	1	1	6	39	45	247	020
47	3	50	14	—	3	3	6	9	15	252	021
380	33	413	94	25	47	72	149	410	559	2.010	022
24	—	24	6	5	3	8	9	42	51	198	023
43	2	45	7	3	3	6	14	26	40	193	024
193	16	209	47	7	9	16	27	163	190	1.132	025
9	—	9	4	1	1	2	6	22	28	130	026
35	1	36	10	5	1	6	11	47	58	293	027
17	—	17	—	—	1	1	2	3	5	65	028
41	3	44	13	—	3	3	4	12	16	166	029
17	4	21	2	—	3	3	2	19	21	132	030
71	6	77	11	8	2	10	12	66	78	382	031
82	7	89	27	2	2	4	17	35	52	362	032
57	9	66	26	2	1	3	12	45	57	376	033
130	14	144	56	15	9	24	44	158	202	832	034
71	7	78	33	8	6	14	30	38	68	376	035
164	5	169	24	4	6	10	8	29	37	304	036
39	17	56	9	3	4	7	21	41	62	486	037
229	9	238	36	4	6	10	47	59	106	695	038
360	9	369	60	4	18	22	25	65	90	730	039
39	2	41	15	2	2	4	8	20	28	190	040
53	6	59	13	2	3	5	21	42	63	295	041
75	2	77	20	2	2	4	17	26	43	279	042
10	—	10	5	1	4	5	3	18	21	136	043
11	2	13	2	1	1	2	5	12	17	93	045
37	10	47	8	4	3	7	8	31	39	255	046
168	19	187	38	14	8	22	45	103	148	782	047
117	7	124	28	4	2	6	55	76	131	590	048
42	1	43	15	2	7	9	14	32	46	355	049
388	26	414	67	27	53	80	128	285	413	1.440	050
68	12	80	9	8	10	18	12	42	54	319	051
28	1	29	6	5	2	7	7	17	24	151	052
145	5	150	46	15	7	22	35	138	173	880	053
23	—	23	4	—	—	—	3	14	17	84	054
81	8	89	13	7	4	11	26	96	122	552	055
32	1	33	5	1	3	4	6	17	23	153	056
38	—	38	3	1	12	13	2	11	13	155	057
31	16	47	5	—	2	2	6	23	29	203	058
30	—	30	4	1	—	1	11	13	24	198	059
17	—	17	3	—	—	—	1	12	13	132	060
247	18	265	66	16	10	26	47	159	206	999	061
507	41	548	124	42	61	103	128	545	673	2.312	062
23	6	29	6	2	2	4	4	38	42	255	063
68	4	72	15	2	1	3	14	39	53	326	064
56	1	57	11	5	3	8	8	27	35	262	065
85	7	92	23	9	10	19	26	37	63	521	066
79	8	87	14	8	4	12	16	43	59	480	067
39	4	43	11	4	5	9	15	12	27	178	068
10	3	13	12	—	1	1	8	28	36	181	069
47	6	53	15	4	4	8	7	27	34	208	070
20	3	23	8	2	1	3	6	17	23	198	071
41	3	44	6	1	1	2	7	10	17	220	072
9	—	9	4	1	1	2	4	17	21	78	073
47	7	54	17	6	1	7	17	58	75	386	074
91	5	96	27	2	7	9	10	62	72	376	075
10	—	10	2	2	—	2	—	2	2	66	076
26	4	30	5	2	3	5	6	16	22	159	077
22	2	24	—	1	4	5	2	27	29	145	078

segue TAV. 8 — Popolazione residente attiva in condizione professionale,

A —

Codice dei Comuni	COMUNI	AGRICOL- TURA RAMO 0	INDUSTRIE						
			RAMO 1			RAMO 2	RAMO 3	RAMO 4	RAMO 5
			1. A	1. B	TOTALE				
079	DRO	90	—	60	60	59	81	166	126
080	FAEDO	45	—	—	—	14	10	11	10
081	FAI DELLA PAGANELLA	28	—	5	5	7	11	19	52
082	FAVER	32	—	1	1	47	40	15	30
083	FAIVE'	89	—	1	1	—	12	52	50
084	FIERA DI PRIMIERO	8	—	3	3	—	4	15	14
085	FIEROZZO	124	—	—	—	15	1	8	13
086	FLAVON	67	—	—	—	2	8	23	8
087	FOLGARIA	56	—	5	5	8	30	58	257
088	FONDO	64	1	6	7	4	22	101	52
089	FORNACE	3	1	—	1	147	19	22	43
090	FRASSILONGO	70	—	1	1	8	6	5	40
091	GARNIGA	13	—	—	—	3	12	15	29
092	GIOVO	129	1	2	3	80	96	60	136
093	GIUSTINO	17	1	5	6	29	5	28	23
094	GRAUNO	2	—	1	1	5	4	12	11
095	GRIGNO	28	—	14	14	37	182	137	166
096	GRUMES	2	—	1	1	6	36	22	32
097	IMER	33	—	22	22	3	15	54	65
098	ISERA	49	—	5	5	37	140	154	88
099	IVANO-FRACENA	10	—	2	2	8	2	14	26
100	LARDARO	6	—	1	1	1	14	8	7
101	LASINO	60	—	7	7	16	11	41	32
102	LAVARONE	32	—	—	—	4	6	46	76
103	LAVIS	213	3	16	19	129	228	275	203
104	LEVICO TERME	151	2	14	16	36	157	113	289
105	LISIGNAGO	35	—	1	1	37	21	11	29
106	LIVO	80	—	5	5	4	17	32	56
107	LOMASO	79	—	—	—	3	10	61	68
108	LONA-LASES	2	—	3	3	109	14	11	17
109	LUSERNA	5	—	1	1	—	6	8	47
110	MALE'	68	—	1	1	13	72	49	119
111	MALOSCO	12	—	2	2	—	5	9	7
112	MASSIMENO	—	—	—	—	4	—	4	9
113	MAZZIN	13	—	—	—	4	2	3	40
114	MEZZANA	37	1	1	2	1	14	11	90
115	MEZZANO	52	—	9	9	29	21	45	157
116	MEZZOCORONA	304	2	31	33	232	78	160	85
117	MEZZOLOMBARDO	182	1	13	14	276	119	300	131
118	MOENA	62	—	6	6	3	7	84	210
119	MOLINA DI LEDRO	18	1	2	3	36	48	71	71
120	MOLVENO	18	—	9	9	2	16	9	61
121	MONCLASSICO	25	1	2	3	9	18	29	51
122	MONTAGNE	4	—	—	—	2	5	13	16
123	MORI	141	2	7	9	241	529	560	269
124	NAGO-TORBOLE	58	1	16	17	40	78	108	44
125	NANNO	127	—	—	—	2	10	30	6
126	NAVE SAN ROCCO	122	1	—	1	28	31	27	38
127	NOGAREDO	63	—	—	—	12	91	103	70
128	NOMI	47	4	2	6	9	61	64	17
129	NOVALEDO	25	—	2	2	34	20	47	53
130	OSPEDALETTO	26	—	—	—	26	35	48	46
131	OSSANA	18	1	4	5	1	16	45	30
132	PADERGNONE	33	—	24	24	7	13	19	14
133	PALU' DEL FERSINA	24	—	—	—	5	9	10	7
134	PANCHIA'	14	—	1	1	4	6	60	38
136	PEIO	81	—	52	52	6	22	105	114
137	PELLIZZANO	31	—	2	2	12	16	7	60
138	PELUGO	1	—	1	1	—	6	20	25
139	PERGINE VALSUGANA	255	10	41	51	320	335	633	531
140	PIEVE DI BONO	26	—	29	29	5	46	151	57
141	PIEVE DI LEDRO	13	1	1	2	5	8	21	22
142	PIEVE TESINO	26	—	16	16	1	25	75	35
143	PINZOLO	56	—	6	6	24	37	84	141
144	POMAROLO	47	—	3	3	23	127	136	74
145	POZZA DI FASSA	45	—	9	9	—	6	43	110
146	PRASO	15	—	2	2	6	5	42	42
147	PREDAZZO	73	—	9	9	12	18	305	176
148	PREORE	14	—	1	1	—	26	16	18
149	PREZZO	15	—	2	2	1	4	22	12
150	RABBI	132	—	3	3	2	30	23	136
151	RAGOLI	19	—	3	3	3	58	23	26
152	REVO'	155	1	1	2	1	17	57	59
153	RIVA DEL GARDA	132	1	60	61	107	335	839	367
154	ROMALLO	59	—	5	5	1	14	32	27
155	ROMENO	97	—	8	8	3	38	66	53

per sesso e ramo di attività economica

TOTALE

COMMERCIO RAMO 6			TRASPORTI E COMU- NICAZIONI RAMO 7	CREDITO E ASSICURAZIONE, SERVIZI ALLE IMPRESE, NOLEGGIO RAMO 8			PUBBLICA AMMINISTRAZIONE; SERVIZI PUBBLICI E PRIVATI RAMO 9			TOTALE	Codice dei Comuni
6. A	6. B	TOTALE		8. A	8. B	TOTALE	9. A	9. B	TOTALE		
187	29	216	53	10	15	25	55	186	241	1.117	079
44	1	45	11	—	—	—	5	17	22	168	080
66	2	68	21	3	3	6	18	37	55	272	081
46	6	52	12	3	—	3	10	45	55	287	082
88	4	92	18	7	2	9	8	49	57	380	083
113	3	116	13	6	8	14	20	41	61	248	084
7	—	7	6	1	1	2	2	14	16	192	085
38	—	38	4	3	2	5	5	21	26	181	086
311	14	325	48	12	23	35	68	195	263	1.085	087
132	22	154	41	5	5	10	24	86	110	565	088
35	7	42	6	4	1	5	8	43	51	339	089
10	1	11	4	—	3	3	3	14	17	165	090
14	1	15	11	1	—	1	4	17	21	120	091
120	20	140	37	8	8	16	29	106	135	832	092
49	7	56	8	2	11	13	12	24	36	221	093
9	—	9	2	—	1	1	2	4	6	53	094
141	21	162	49	6	8	14	24	117	141	930	095
12	3	15	10	—	1	1	14	18	32	157	096
125	7	132	13	7	6	13	28	45	73	423	097
109	4	113	38	11	11	22	27	187	214	860	098
10	4	14	3	—	1	1	3	3	6	86	099
16	—	16	2	—	—	—	2	4	6	61	100
46	4	50	16	5	4	9	20	47	67	309	101
160	5	165	15	4	8	12	24	60	84	440	102
573	87	660	200	42	57	99	89	321	410	2.436	103
494	24	518	76	30	25	55	96	437	533	1.944	104
23	4	27	11	2	3	5	5	15	20	197	105
67	3	70	11	1	3	4	8	24	32	311	106
126	8	134	21	8	3	11	25	63	88	475	107
30	4	34	9	3	—	3	9	28	37	239	108
34	—	34	3	2	3	5	16	23	39	148	109
202	15	217	42	8	34	42	74	113	187	810	110
37	4	41	1	2	2	4	10	16	26	107	111
7	—	7	1	—	1	1	4	1	5	31	112
70	5	75	2	—	1	1	4	7	11	151	113
95	1	96	20	5	1	6	11	33	44	321	114
148	17	165	28	7	7	14	37	72	109	629	115
283	67	350	117	23	33	56	54	188	242	1.657	116
398	76	474	116	43	36	79	71	317	388	2.079	117
335	13	348	42	16	22	38	112	135	247	1.047	118
94	9	103	39	9	7	16	10	104	114	519	119
150	1	151	26	4	2	6	21	23	44	342	120
61	7	68	15	4	11	15	13	21	34	267	121
32	—	32	7	2	3	5	1	15	16	100	122
515	80	595	139	30	49	79	104	443	547	3.109	123
323	13	336	37	7	15	22	29	116	145	885	124
15	—	15	5	3	1	4	5	22	27	226	125
55	5	60	12	1	1	2	7	35	42	363	126
93	12	105	23	11	15	26	23	78	101	594	127
70	5	75	28	6	4	10	9	39	48	365	128
49	1	50	17	1	1	2	13	41	54	304	129
20	4	24	13	5	—	5	7	30	37	260	130
55	3	58	11	6	6	12	15	65	80	276	131
30	1	31	16	3	2	5	4	27	31	193	132
17	—	17	13	—	—	—	6	3	9	94	133
51	4	55	10	3	1	4	15	21	36	228	134
186	3	189	46	9	3	12	38	89	127	754	136
104	6	110	9	1	4	5	11	48	59	311	137
15	4	19	4	1	1	2	—	16	16	94	138
866	130	996	257	100	81	181	291	1.301	1.592	5.151	139
108	10	118	22	5	12	17	18	61	79	550	140
44	3	47	9	3	2	5	9	24	33	165	141
67	4	71	10	4	4	8	18	35	53	320	142
403	11	414	75	17	45	62	65	199	264	1.163	143
92	16	108	32	6	9	15	16	82	98	663	144
311	16	327	26	5	15	20	16	64	80	666	145
36	8	44	10	1	1	2	3	11	14	182	146
351	30	381	50	28	37	65	315	176	491	1.580	147
17	3	20	3	—	4	4	6	23	29	131	148
6	1	7	1	—	—	—	6	10	16	80	149
145	5	150	12	7	4	11	47	33	80	579	150
67	2	69	12	2	17	19	12	30	42	274	151
62	6	68	18	4	6	10	18	82	100	487	152
1.434	119	1.553	246	72	148	220	297	913	1.210	5.070	153
21	3	24	19	1	—	1	8	39	47	229	154
51	5	56	17	5	3	8	19	47	66	412	155

segue TAV. 8 — Popolazione residente attiva in condizione professionale,

A —

Codice dei Comuni	COMUNI	AGRICOLTURA RAMO 0	INDUSTRIE						
			RAMO 1			RAMO 2	RAMO 3	RAMO 4	RAMO 5
			1. A	1. B	TOTALE				
156	RONCEGNO	118	—	1	1	32	47	69	168
157	RONCHI VALSUGANA	14	—	7	7	11	9	5	28
158	RONCONE	47	—	6	6	25	52	36	119
135	RONZO-CHIENIS	67	—	—	—	14	64	44	75
159	RONZONE	12	—	1	1	1	11	21	19
160	ROVERE' DELLA LUNA	122	—	—	—	31	14	76	89
161	ROVERETO	181	12	109	121	559	2.218	2.043	901
162	RUFFRE'	8	—	1	1	1	9	14	47
163	RUMO	76	—	—	—	5	13	50	44
164	SAGRON MIS	8	—	—	—	—	5	1	33
165	SAMONE	15	—	2	2	16	10	24	25
166	SAN LORENZO IN BANALE	16	—	13	13	9	22	50	76
167	SAN MICHELE ALL'ADIGE	101	4	5	9	73	36	43	55
168	SANT'ORSOLA	66	—	—	—	8	8	16	49
169	SANZENO	147	2	—	2	9	7	25	18
170	SARNONICO	36	—	1	1	4	27	33	32
171	SCURELLE	22	—	10	10	38	28	168	32
172	SEGONZANO	26	—	4	4	124	15	40	68
173	SFRUZ	29	—	—	—	1	5	15	15
174	SIROR	16	—	3	3	1	10	30	76
175	SMARANO	27	—	—	—	2	7	20	13
176	SORAGA	26	—	—	—	1	—	28	44
177	SOVER	17	—	—	—	8	26	25	69
178	SPERA	29	—	—	—	7	29	49	45
179	SPIAZZO	10	2	14	16	1	33	68	48
180	SPORMAGGIORE	35	—	2	2	66	35	35	63
181	SPORMINORE	105	—	—	—	18	17	17	39
182	STENICO	30	—	8	8	5	20	30	66
183	STORO	54	1	25	26	130	427	214	143
184	STREMBO	15	—	2	2	5	4	16	15
185	STRIGNO	29	—	7	7	28	46	45	73
186	TAIO	190	8	24	32	41	48	165	86
187	TASSULLO	293	—	7	7	24	45	71	53
188	TELVE	57	1	17	18	28	55	63	152
189	TELVE DI SOPRA	7	—	5	5	15	20	29	88
190	TENNA	40	—	—	—	5	21	22	32
191	TENNO	42	—	5	5	25	81	109	55
192	TERLAGO	46	—	6	6	26	45	37	70
193	TERRAGNOLO	9	1	—	1	11	42	38	89
194	TERRES	35	—	—	—	5	11	4	9
195	TERZOLAS	28	—	1	1	1	16	10	25
196	TESERO	53	—	8	8	19	17	312	126
197	TIARNO DI SOPRA	22	—	3	3	8	32	40	51
198	TIARNO DI SOTTO	15	—	4	4	9	24	18	36
199	TIONE DI TRENTO	15	—	21	21	13	133	115	119
200	TON	97	—	4	4	29	34	20	60
201	TONADICO	37	—	13	13	1	19	15	84
202	TORCEGNO	29	—	3	3	21	9	32	63
203	TRAMBILENO	2	—	8	8	7	105	104	55
204	TRANSACQUA	61	—	15	15	4	11	45	110
205	TRENTO	851	26	514	540	1.452	2.592	2.428	2.479
206	TRES	49	—	2	2	9	9	51	19
207	TUENNO	236	—	9	9	7	63	104	95
208	VALDA	13	—	—	—	2	12	5	15
209	VALFLORIANA	33	—	1	1	2	6	3	91
210	VALLARSA	35	—	3	3	14	67	127	87
211	VARENA	25	—	1	1	12	8	31	67
212	VATTARO	23	1	1	2	18	27	33	33
213	VERMIGLIO	50	—	8	8	17	30	40	208
214	VERVO'	66	—	—	—	18	10	41	28
215	VEZZANO	41	—	22	22	18	65	67	87
216	VIGNOLA-FALESINA	2	—	—	—	7	4	7	6
217	VIGO DI FASSA	34	—	—	—	1	2	25	52
219	VIGOLO VATTARO	65	—	10	10	7	44	47	71
220	VIGO RENDENA	11	—	—	—	2	5	33	26
221	VILLA AGNEDO	28	—	1	1	21	38	31	32
222	VILLA LAGARINA	52	3	4	7	22	169	286	75
223	VILLA RENDENA	33	—	3	3	4	28	30	44
224	VOLANO	91	1	—	1	12	175	183	50
225	ZAMBANA	56	1	10	11	44	41	72	98
226	ZIANO DI FIEMME	23	—	1	1	10	21	89	81
227	ZUCLO	14	—	—	—	3	30	9	21
	TOTALE PROVINCIA	12.707	140	1.867	2.007	7.732	14.357	19.676	18.645

per sesso e ramo di attività economica

TOTALE

COMMERCIO RAMO 6			TRASPORTI E COMU- NICAZIONI RAMO 7	CREDITO E ASSICURAZIONE, SERVIZI ALLE IMPRESE, NOLEGGIO RAMO 8			PUBBLICA AMMINISTRAZIONE; SERVIZI PUBBLICI E PRIVATI RAMO 9			TOTALE	Codice dei Comuni
6. A	6. B	TOTALE		8. A	8. B	TOTALE	9. A	9. B	TOTALE		
165	12	177	51	9	4	13	49	99	148	824	156
12	—	12	6	—	1	1	4	9	13	106	157
83	1	84	17	3	8	11	19	62	81	478	158
49	2	51	6	2	2	4	12	25	37	362	135
22	7	29	5	4	7	11	6	11	17	127	159
84	9	93	28	5	7	12	19	40	59	524	160
2.198	245	2.443	590	288	436	724	727	2.588	3.315	13.095	161
52	—	52	12	—	—	—	6	14	20	164	162
64	3	67	15	9	7	16	13	38	51	337	163
20	—	20	4	—	—	—	8	14	22	93	164
22	—	22	8	2	—	2	5	19	24	148	165
74	3	77	20	6	7	13	18	42	60	356	166
154	20	174	47	12	33	45	36	117	153	736	167
59	5	64	16	4	4	8	35	61	96	331	168
40	2	42	9	3	3	6	11	38	49	314	169
47	7	54	4	1	4	5	6	27	33	229	170
53	3	56	18	3	3	6	14	50	64	442	171
74	11	85	25	2	6	8	36	79	115	510	172
16	1	17	1	1	1	2	2	10	12	97	173
184	6	190	27	1	10	11	35	53	88	452	174
13	3	16	2	—	1	1	1	7	8	96	175
71	—	71	6	1	6	7	7	16	23	206	176
73	4	77	17	1	3	4	11	41	52	295	177
32	3	35	4	2	1	3	2	21	23	224	178
74	10	84	12	6	9	15	13	46	59	346	179
75	6	81	18	5	1	6	15	40	55	396	180
29	2	31	4	3	1	4	3	22	25	260	181
82	3	85	10	3	5	8	12	45	57	319	182
197	26	223	61	19	35	54	21	115	136	1.468	183
37	5	42	8	1	1	2	9	15	24	133	184
99	10	109	28	4	6	10	27	54	81	456	185
102	17	119	36	12	11	23	30	111	141	881	186
67	13	80	20	10	10	20	13	72	85	698	187
100	7	107	17	8	5	13	29	80	109	619	188
27	2	29	9	—	—	—	8	31	39	241	189
49	4	53	15	4	7	11	17	47	64	263	190
126	3	129	15	3	7	10	10	72	82	553	191
80	8	88	28	8	8	16	26	78	104	466	192
69	9	78	18	1	3	4	14	43	57	347	193
9	3	12	1	1	3	4	2	14	16	97	194
47	3	50	9	5	2	7	18	44	62	209	195
195	17	212	35	15	18	33	45	123	168	983	196
50	—	50	17	2	3	5	6	17	23	251	197
22	3	25	13	2	5	7	8	32	40	191	198
263	44	307	39	21	50	71	104	291	395	1.228	199
48	7	55	16	7	3	10	13	52	65	390	200
159	12	171	23	5	5	10	28	66	94	467	201
47	1	48	12	—	2	2	9	28	37	256	202
45	7	52	18	1	7	8	16	54	70	429	203
199	12	211	22	10	15	25	38	84	122	626	204
8.203	720	8.923	2.522	1.615	1.385	3.000	4.378	8.966	13.344	38.131	205
22	1	23	6	2	1	3	4	21	25	196	206
131	13	144	22	16	14	30	34	124	158	868	207
10	1	11	1	—	—	—	4	8	12	71	208
69	3	72	12	1	1	2	11	26	37	259	209
60	15	75	27	7	1	8	35	59	94	537	210
71	7	78	21	4	3	7	21	46	67	317	211
47	5	52	8	10	10	20	23	44	67	283	212
187	11	198	43	7	8	15	35	71	106	715	213
45	13	58	5	—	—	—	4	18	22	248	214
95	6	101	43	7	9	16	34	101	135	595	215
10	2	12	6	—	—	—	3	12	15	59	216
174	6	180	16	1	3	4	13	40	53	367	217
77	11	88	35	5	12	17	44	108	152	536	219
23	2	25	7	—	—	—	4	10	14	123	220
36	7	43	19	2	5	7	8	21	29	249	221
169	15	184	32	16	16	32	32	142	174	1.033	222
62	3	65	16	3	4	7	11	35	46	276	223
117	13	130	64	16	18	34	57	128	185	925	224
155	13	168	53	5	7	12	20	71	91	646	225
93	6	99	26	5	9	14	34	47	81	445	226
35	4	39	12	1	—	1	2	15	17	146	227
34.037	3.119	37.156	8.775	3.386	3.747	7.133	10.692	28.579	39.271	167.459	

segue TAV. 8 — Popolazione residente attiva in condizione professionale,

B —

Codice dei Comuni	COMUNI	AGRICOLTURA RAMO 0	INDUSTRIE						
			RAMO 1			RAMO 2	RAMO 3	RAMO 4	RAMO 5
			1. A	1. B	TOTALE				
001	ALA	155	1	41	42	105	331	300	235
002	ALBIANO	4	—	1	1	250	6	9	40
003	ALDENO	157	2	2	4	22	45	59	112
004	AMBLAR	8	—	—	—	—	4	23	13
005	ANDALO	28	—	5	5	1	14	21	72
006	ARCO	195	4	29	33	280	460	531	329
007	AVIO	221	7	11	18	55	57	195	132
009	BASELGA DI PINE'	41	1	17	18	213	88	68	209
011	BEDOLLO	28	2	4	6	42	92	42	61
012	BERSONE	4	—	1	1	—	8	14	24
013	BESENELLO	52	—	6	6	36	36	73	88
014	BEZZECA	15	—	1	1	1	18	19	33
015	BIENO	12	—	2	2	6	11	5	35
016	BLEGGIO INFERIORE	23	—	3	3	3	11	70	33
017	BLEGGIO SUPERIORE	63	—	1	1	2	14	63	100
018	BOCENAGO	2	—	3	3	1	2	13	9
019	BOLBENO	6	—	—	—	3	12	16	18
020	BONDO	14	—	2	2	3	23	17	59
021	BONDONE	13	—	1	1	17	56	7	51
022	BORGO VALSUGANA	65	1	19	20	96	172	136	242
023	BOSENTINO	13	—	—	—	11	23	10	28
024	BREGUZZO	10	—	7	7	1	7	10	37
025	BRENTONICO	111	3	6	9	71	149	111	130
026	BRESIMO	14	—	—	—	7	6	13	41
027	BREZ	87	—	1	1	3	9	16	26
028	BRIONE	11	—	1	1	3	1	8	12
029	CADERZONE	16	—	1	1	—	2	23	43
030	CAGNO'	43	—	—	—	—	5	12	18
031	CALAVINO	54	2	16	18	38	13	30	37
032	CALCERANICA AL LAGO	10	—	3	3	—	85	18	31
033	CALDES	61	—	—	—	13	36	17	57
034	CALDONAZZO	83	2	3	5	16	66	65	85
035	CALLIANO	29	—	—	—	18	16	46	40
036	CAMPITELLO DI FASSA	16	—	1	1	3	2	9	27
037	CAMPODENNO	179	1	5	6	12	27	32	46
038	CANAL SAN BOVO	60	2	10	12	—	23	35	151
039	CANAZEI	22	—	2	2	1	12	34	108
040	CAPRIANA	5	—	2	2	20	7	13	44
041	CARANO	28	—	4	4	4	9	20	70
042	CARISOLO	7	—	8	8	23	10	18	55
043	CARZANO	7	—	2	2	5	8	21	32
045	CASTEL CONDINO	10	—	—	—	6	21	5	11
046	CASTELFONDO	57	—	1	1	—	11	23	37
047	CASTELLO-MOLINA DI FIEMME	38	1	4	5	32	13	112	130
048	CASTELLO TESINO	38	1	16	17	5	30	39	100
049	CASTELNUOVO	38	—	2	2	46	17	33	55
050	CAVALESE	80	—	7	7	17	25	88	178
051	CAVARENO	22	—	3	3	3	27	27	51
052	CAVEDAGO	14	1	—	1	11	27	4	18
053	CAVEDINE	61	1	23	24	19	44	113	162
054	CAVIZZANA	6	—	—	—	2	11	3	18
055	CEMBRA	47	—	3	3	121	51	11	65
056	CENTA SAN NICOLO'	21	—	—	—	1	17	12	28
057	CIMEGO	7	—	1	1	18	16	13	19
058	CIMONE	19	—	1	1	8	14	15	45
059	CINTE TESINO	4	—	2	2	7	7	35	35
060	CIS	19	—	1	1	8	21	10	22
061	CIVEZZANO	49	—	10	10	79	51	83	96
062	CLES	145	1	10	11	31	112	221	202
063	CLOZ	92	—	—	—	3	10	21	24
064	COMMEZZADURA	21	1	2	3	1	15	10	129
065	CONCEI	26	—	1	1	12	12	42	46
066	CONDINO	6	—	4	4	18	57	143	48
067	COREDO	115	—	1	1	14	21	37	79
068	CROVIANA	14	—	—	—	8	25	6	23
069	CUNEVO	45	—	3	3	6	17	9	24
070	DAIANO	16	1	1	2	10	7	16	41
071	DAMBEL	71	—	1	1	—	9	9	11
072	DAONE	20	—	5	5	3	11	47	43
073	DARE'	—	—	—	—	—	3	10	21
074	DENNO	109	—	2	2	9	19	22	25
075	DIMARO	16	—	2	2	8	14	24	100
076	DON	9	—	1	1	1	3	20	13
077	DORSINO	12	—	5	5	4	7	16	29
078	DRENA	11	1	2	3	8	24	12	24

per sesso e ramo di attività economica

MASCHI

COMMERCIO RAMO 6			TRASPORTI E COMU- NICAZIONI RAMO 7	CREDITO E ASSICURAZIONE, SERVIZI ALLE IMPRESE, NOLEGGIO RAMO 8			PUBBLICA AMMINISTRAZIONE; SERVIZI PUBBLICI E PRIVATI RAMO 9			TOTALE	Codice dei Comuni
6. A	6. B	TOTALE		8. A	8. B	TOTALE	9. A	9. B	TOTALE		
143	37	180	156	14	27	41	72	110	182	1.727	001
19	7	26	5	2	8	10	7	12	19	370	002
80	19	99	29	19	7	26	24	35	59	612	003
4	—	4	2	3	3	6	—	—	—	60	004
79	—	79	31	1	5	6	11	4	15	272	005
416	92	508	154	50	48	98	105	298	403	2.991	006
86	27	113	119	5	14	19	34	40	74	1.003	007
144	26	170	49	19	11	30	45	85	130	1.016	009
45	4	49	20	5	5	10	28	24	52	402	011
10	—	10	3	1	1	2	3	2	5	71	012
34	6	40	44	3	1	4	15	14	29	408	013
22	2	24	10	2	2	4	2	9	11	136	014
7	1	8	2	2	—	1	3	3	6	88	015
37	3	40	16	12	9	21	6	13	19	239	016
58	8	66	9	4	5	9	6	17	23	350	017
19	4	23	6	2	2	4	5	8	13	76	018
9	—	9	5	3	2	5	3	5	8	82	019
17	7	24	9	—	1	1	3	15	18	170	020
17	2	19	13	—	2	2	4	2	6	185	021
186	30	216	84	20	27	47	115	159	274	1.352	022
11	—	11	6	3	2	5	8	13	21	128	023
27	2	29	7	3	2	5	11	11	22	135	024
96	15	111	44	5	7	12	26	50	76	824	025
4	—	4	4	—	1	1	2	3	5	95	026
20	1	21	7	4	1	5	9	14	23	198	027
9	—	9	—	—	1	1	1	—	1	47	028
24	3	27	11	—	2	2	4	5	9	134	029
11	4	15	—	—	—	—	2	6	8	101	030
37	5	42	8	8	—	8	9	23	32	280	031
37	7	44	21	2	1	3	12	14	26	241	032
32	9	41	21	2	—	2	9	14	23	271	033
77	13	90	51	11	7	18	37	61	98	577	034
38	7	45	28	5	5	10	20	14	34	266	035
73	5	78	23	4	4	8	5	14	19	186	036
16	15	31	6	2	2	4	10	8	18	361	037
115	9	124	29	4	4	8	41	20	61	503	038
155	7	162	54	3	14	17	18	30	48	460	039
15	2	17	13	1	1	2	4	6	10	133	040
23	6	29	13	1	1	2	16	16	32	211	041
36	2	38	20	1	1	2	15	6	21	202	042
6	—	6	5	1	3	4	3	3	6	96	043
5	2	7	2	1	1	2	4	4	8	72	045
16	10	26	6	4	3	7	5	6	11	179	046
70	17	87	31	13	5	18	39	38	77	543	047
61	7	68	23	2	1	3	37	21	58	381	048
23	1	24	10	—	5	5	9	8	17	247	049
181	24	205	54	20	37	57	111	103	214	925	050
28	12	40	7	7	7	14	11	10	21	215	051
10	1	11	6	4	2	6	6	10	16	114	052
69	5	74	40	11	3	14	19	36	55	606	053
10	—	10	4	—	—	—	2	4	6	60	054
35	8	43	10	5	3	8	18	17	35	394	055
16	1	17	4	—	3	3	4	2	6	109	056
20	—	20	3	1	6	7	2	5	7	111	057
21	15	36	5	—	2	2	3	2	5	150	058
12	—	12	3	—	—	—	8	2	10	115	059
7	—	7	2	—	—	—	1	4	5	95	060
158	17	175	61	12	6	18	27	56	83	705	061
285	41	326	108	32	35	67	103	203	306	1.529	062
14	6	20	4	2	1	3	3	11	14	191	063
20	4	24	9	1	—	1	12	11	23	236	064
24	—	24	10	3	3	6	4	8	12	191	065
37	7	44	23	6	2	8	20	9	29	380	066
45	8	53	12	6	3	9	10	13	23	364	067
20	4	24	8	1	1	2	12	3	15	125	068
5	2	7	11	—	1	1	6	7	13	136	069
21	6	27	14	3	2	5	5	6	11	149	070
13	2	15	8	2	1	3	3	7	10	137	071
21	3	24	6	1	1	2	5	3	8	169	072
5	—	5	3	1	1	2	2	6	8	52	073
23	7	30	13	4	—	4	13	15	28	261	074
46	5	51	25	1	5	6	8	22	30	276	075
1	—	1	2	1	—	1	—	2	2	53	076
13	4	17	4	2	2	4	4	7	11	109	077
9	2	11	—	1	3	4	2	5	7	104	078

segue TAV. 8 — Popolazione residente attiva in condizione professionale,

Codice dei Comuni	COMUNI	AGRICOLTURA RAMO 0	INDUSTRIE						
			RAMO 1			RAMO 2	RAMO 3	RAMO 4	RAMO 5
			1. A	1. B	TOTALE				
079	DRO	75	—	57	57	53	78	143	125
080	FAEDO	39	—	—	—	13	9	8	10
081	FAI DELLA PAGANELLA	26	—	5	5	7	11	18	51
082	FAVER	24	—	1	1	47	36	12	30
083	FAVE'	75	—	1	1	—	12	32	49
084	FIERA DI PRIMIERO	8	—	3	3	—	3	12	14
085	FIEROZZO	76	—	—	—	15	1	8	13
086	FLAVON	62	—	—	—	1	8	19	8
087	FOLGARIA	44	—	5	5	8	29	51	256
088	FONDO	55	1	5	6	4	13	78	50
089	FORNACE	1	—	—	—	140	17	15	43
090	FRASSILONGO	38	—	1	1	7	6	4	40
091	GARNIGA	13	—	—	—	3	11	10	29
092	GIOVO	117	—	2	2	76	85	40	134
093	GIUSTINO	16	1	5	6	25	5	17	23
094	GRAUNO	2	—	1	1	5	4	10	11
095	GRIGNO	24	—	14	14	34	168	89	164
096	GRUMES	2	—	1	1	5	33	18	32
097	IMER	28	—	22	22	3	15	46	65
098	ISERA	45	—	4	4	32	107	110	85
099	IVANO-FRACENA	9	—	2	2	7	2	6	25
100	LARDARO	5	—	1	1	—	12	4	7
101	LASINO	59	—	7	7	15	10	30	32
102	LAVARONE	24	—	—	—	4	6	23	76
103	LAVIS	187	3	16	19	119	198	187	197
104	LEVICO TERME	133	1	13	14	31	138	79	286
105	LISIGNAGO	28	—	1	1	36	19	8	29
106	LIVO	73	—	5	5	4	16	23	55
107	LOMASO	74	—	—	—	3	10	40	67
108	LONA-LASES	2	—	3	3	102	11	7	16
109	LUSERNA	3	—	1	1	—	6	8	47
110	MALE'	61	—	1	1	11	59	42	117
111	MALOSCO	11	—	2	2	—	4	9	7
112	MASSIMENO	—	—	—	—	1	—	3	9
113	MAZZIN	12	—	—	—	4	2	3	40
114	MEZZANA	32	1	1	2	1	8	11	88
115	MEZZANO	47	—	9	9	29	21	39	152
116	MEZZOCORONA	243	2	31	33	224	68	116	83
117	MEZZOLOMBARDO	145	1	12	13	269	105	176	127
118	MOENA	56	—	6	6	2	7	71	205
119	MOLINA DI LEDRO	16	1	2	3	36	39	64	71
120	MOLVENO	18	—	9	9	1	15	7	61
121	MONCLASSICO	22	1	2	3	8	13	27	48
122	MONTAGNE	4	—	—	—	1	5	11	15
123	MORI	126	—	7	7	222	378	352	262
124	NAGO-TORBOLE	57	—	16	16	38	73	94	43
125	NANNO	105	—	—	—	2	8	27	5
126	NAVE SAN ROCCO	105	1	—	1	24	25	18	38
127	NOGAREDO	57	—	—	—	12	72	75	66
128	NOMI	43	4	2	6	8	55	45	17
129	NOVALEDO	14	—	2	2	33	19	36	53
130	OSPEDALETTO	24	—	—	—	20	34	12	45
131	OSSANA	16	—	4	4	1	9	40	30
132	PADERGNONE	28	—	23	23	7	13	15	14
133	PALU' DEL FERSINA	22	—	—	—	5	9	10	7
134	PANCHIA'	13	—	1	1	4	5	35	37
136	PEIO	42	—	52	52	5	21	95	114
137	PELLIZZANO	21	—	2	2	11	14	7	59
138	PELUGO	1	—	1	1	—	5	15	24
139	PERGINE VALSUGANA	190	9	36	45	291	307	404	510
140	PIEVE DI BONO	23	—	29	29	2	41	108	57
141	PIEVE DI LEDRO	13	1	1	2	1	7	17	22
142	PIEVE TESINO	25	—	15	15	1	18	36	35
143	PINZOLO	52	—	6	6	22	35	65	134
144	POMAROLO	40	—	3	3	20	106	89	72
145	POZZA DI FASSA	43	—	7	7	—	6	39	109
146	PRASO	13	—	2	2	6	5	24	40
147	PREDAZZO	67	—	9	9	11	18	253	170
148	PREORE	12	—	1	1	—	17	15	18
149	PREZZO	9	—	2	2	1	4	14	12
150	RABBI	119	—	3	3	2	29	20	135
151	RAGOLI	18	—	3	3	3	46	21	26
152	REVO'	104	—	1	1	1	15	30	59
153	RIVA DEL GARDA	124	1	58	59	98	305	692	351
154	ROMALLO	37	—	5	5	1	12	19	27
155	ROMENO	81	—	8	8	1	32	49	53

per sesso e ramo di attività economica

MASCHI

COMMERCIO RAMO 6			TRASPORTI E COMU- NICAZIONI RAMO 7	CREDITO E ASSICURAZIONE, SERVIZI ALLE IMPRESE, NOLEGGIO RAMO 8			PUBBLICA AMMINISTRAZIONE; SERVIZI PUBBLICI E PRIVATI RAMO 9			TOTALE	Codice dei Comuni
6. A	6. B	TOTALE		8. A	8. B	TOTALE	9. A	9. B	TOTALE		
90	28	118	47	6	10	16	35	47	82	794	079
19	1	20	11	—	—	—	4	6	10	120	080
42	2	44	20	3	3	6	16	18	34	222	081
22	6	28	10	2	—	2	5	11	16	206	082
43	4	47	14	7	1	8	5	14	19	257	083
53	1	54	10	6	6	12	16	11	27	143	084
1	—	1	6	1	1	2	—	6	6	128	085
19	—	19	2	2	2	4	3	5	8	131	086
150	14	164	44	11	14	25	56	66	122	748	087
60	19	79	36	5	2	7	21	29	50	378	088
11	7	18	5	3	1	4	5	7	12	255	089
4	1	5	4	—	1	1	—	7	7	113	090
8	—	8	11	1	—	1	4	5	9	95	091
59	20	79	29	5	6	11	23	18	41	614	092
27	7	34	8	1	7	8	10	7	17	159	093
3	—	3	2	—	1	1	1	1	2	41	094
52	19	71	41	6	6	12	17	24	41	658	095
4	3	7	10	—	1	1	12	1	13	122	096
59	7	66	13	6	3	9	17	13	30	297	097
64	3	67	30	8	10	18	16	50	66	564	098
3	4	7	3	—	—	—	3	1	4	65	099
6	—	6	1	—	—	—	2	2	4	40	100
24	4	28	9	2	4	6	14	12	26	222	101
74	5	79	12	3	5	8	20	19	39	271	102
347	82	429	173	31	31	62	60	110	170	1.741	103
288	22	310	66	21	18	39	79	140	219	1.315	104
14	4	18	10	—	3	3	2	4	6	158	105
21	3	24	9	1	—	1	6	9	15	225	106
59	7	66	13	8	2	10	20	17	37	320	107
9	2	11	8	3	—	3	7	8	15	178	108
16	—	16	2	2	1	3	14	5	19	105	109
84	13	97	32	7	19	26	59	39	98	544	110
24	4	28	1	2	1	3	7	5	12	77	111
4	—	4	1	—	—	—	2	—	2	20	112
34	5	39	2	—	1	1	2	4	6	109	113
40	1	41	18	5	—	5	10	14	24	230	114
39	14	53	26	5	5	10	32	24	56	442	115
147	63	210	98	11	25	36	41	52	93	1.204	116
199	73	272	110	32	26	58	54	110	164	1.439	117
139	13	152	36	12	19	31	101	49	150	716	118
45	8	53	33	7	4	11	10	25	35	361	119
78	1	79	24	4	2	6	14	9	23	243	120
24	7	31	15	4	8	12	9	7	16	195	121
22	—	22	6	2	2	4	1	2	3	71	122
289	73	362	129	22	28	50	62	111	173	2.061	123
167	13	180	29	7	13	20	21	40	61	611	124
4	—	4	4	3	—	3	—	8	8	166	125
29	5	34	9	1	1	2	4	5	9	265	126
44	12	56	21	6	8	14	18	16	34	407	127
31	5	36	24	—	1	1	7	6	13	248	128
14	1	15	14	1	1	2	9	9	18	206	129
12	4	16	9	2	—	2	6	14	20	182	130
31	3	34	11	4	4	8	13	22	35	188	131
17	1	18	13	3	1	4	2	7	9	144	132
8	—	8	12	—	—	—	3	—	3	76	133
24	4	28	9	2	1	3	12	9	21	156	134
83	3	86	38	7	3	10	28	30	58	521	136
59	6	65	7	1	2	3	9	16	25	214	137
8	4	12	4	—	1	1	—	1	1	64	138
430	124	554	221	72	56	128	194	565	759	3.409	139
50	10	60	21	5	9	14	13	16	29	384	140
25	3	28	7	2	2	4	6	9	15	116	141
29	4	33	7	4	1	5	15	10	25	200	142
196	11	207	67	12	29	41	49	105	154	783	143
47	15	62	28	6	7	13	15	25	40	473	144
136	14	150	25	3	10	13	14	28	42	434	145
21	8	29	8	1	1	2	1	3	4	133	146
132	28	160	36	23	20	43	302	68	370	1.137	147
8	3	11	1	—	3	3	4	4	8	86	148
4	1	5	1	—	—	—	5	2	7	55	149
60	5	65	11	4	1	5	40	10	50	439	150
39	2	41	11	2	13	15	6	10	16	200	151
25	5	30	15	4	4	8	14	26	40	303	152
715	110	825	207	54	102	156	229	267	496	3.313	153
14	3	17	14	1	—	1	7	10	17	150	154
24	5	29	14	4	3	7	15	16	31	305	155

segue TAV. 8 — Popolazione residente attiva in condizione professionale,

B —

Codice dei Comuni	COMUNI	AGRICOLTURA RAMO 0	INDUSTRIE						
			RAMO 1			RAMO 2	RAMO 3	RAMO 4	RAMO 5
			1. A	1. B	TOTALE				
156	RONCEGNO	105	—	1	1	29	46	44	167
157	RONCHI VALSUGANA	12	—	7	7	10	8	1	28
158	RONCONE	42	—	6	6	17	47	25	118
135	RONZO-CHIENIS	63	—	—	—	13	49	36	74
159	RONZONE	7	—	—	—	1	7	18	19
160	ROVERE' DELLA LUNA	113	—	—	—	30	10	59	87
161	ROVERETO	151	11	105	116	442	1.571	1.388	833
162	RUFFRE'	8	—	1	1	1	9	10	45
163	RUMO	55	—	—	—	4	10	44	44
164	SAGRON MIS	7	—	—	—	—	4	—	33
165	SAMONE	15	—	2	2	16	10	16	25
166	SAN LORENZO IN BANALE	16	—	13	13	8	20	33	75
167	SAN MICHELE ALL'ADIGE	84	3	5	8	70	31	30	50
168	SANT'ORSOLA	44	—	—	—	7	7	12	49
169	SANZENO	121	1	—	1	7	6	12	17
170	SARNONICO	28	—	1	1	4	17	24	32
171	SCURELLE	22	—	10	10	34	26	111	32
172	SEGONZANO	18	—	4	4	123	11	34	68
173	SFRUZ	24	—	—	—	1	4	8	15
174	SIROR	14	—	2	2	1	10	25	76
175	SMARANO	25	—	—	—	2	7	7	13
176	SORAGA	20	—	—	—	1	—	26	44
177	SOVER	16	—	—	—	8	26	17	69
178	SPERA	25	—	—	—	5	26	31	44
179	SPIAZZO	6	2	14	16	1	27	52	48
180	SPORMAGGIORE	20	—	2	2	61	30	17	62
181	SPORMINORE	76	—	—	—	18	15	9	39
182	STENICO	23	—	8	8	5	16	27	65
183	STORO	46	1	25	26	116	337	134	142
184	STREMBO	11	—	2	2	4	4	13	15
185	STRIGNO	23	—	7	7	22	42	26	73
186	TAIO	141	8	23	31	41	47	100	84
187	TASSULLO	210	—	7	7	22	41	46	53
188	TELVE	52	1	17	18	23	43	33	152
189	TELVE DI SOPRA	6	—	5	5	15	15	19	87
190	TENNA	29	—	—	—	5	18	17	32
191	TENNO	38	—	5	5	22	78	98	55
192	TERLAGO	40	—	6	6	25	39	31	70
193	TERRAGNOLO	8	1	—	1	11	38	35	89
194	TERRES	29	—	—	—	5	9	3	9
195	TERZOLAS	21	—	1	1	1	15	7	25
196	TESERO	51	—	8	8	19	17	219	124
197	TIARNO DI SOPRA	21	—	3	3	8	31	31	51
198	TIARNO DI SOTTO	15	—	4	4	6	21	14	36
199	TIONE DI TRENTO	12	—	20	20	9	111	81	110
200	TON	81	—	4	4	29	32	12	60
201	TONADICO	32	—	13	13	1	18	13	82
202	TORCEGNO	25	—	3	3	18	9	18	63
203	TRAMBIENO	1	—	8	8	5	75	76	53
204	TRANSACQUA	52	—	14	14	3	11	39	108
205	TRENTO	739	24	452	476	1.209	2.173	1.658	2.317
206	TRES	22	—	2	2	9	9	30	19
207	TUENNO	192	—	9	9	7	54	91	93
208	VALDA	8	—	—	—	2	10	3	15
209	VALFLORIANA	32	—	1	1	2	6	3	91
210	VALLARSA	31	—	3	3	14	57	92	86
211	VARENA	24	—	1	1	12	8	23	64
212	VATTARO	17	—	1	1	17	24	23	33
213	VERMIGLIO	32	—	8	8	17	19	34	201
214	VERVO'	46	—	—	—	16	10	29	28
215	VEZZANO	41	—	22	22	15	59	57	87
216	VIGNOLA-FALESINA	2	—	—	—	6	4	2	6
217	VIGO DI FASSA	28	—	—	—	1	2	23	51
219	VIGOLO VATTARO	61	—	10	10	4	40	41	69
220	VIGO RENDENA	10	—	—	—	2	3	21	26
221	VILLA AGNEDO	26	—	1	1	18	36	15	31
222	VILLA LAGARINA	49	3	4	7	19	148	206	73
223	VILLA RENDENA	23	—	3	3	4	22	18	43
224	VOLANO	79	1	—	1	11	128	122	45
225	ZAMBANA	43	1	10	11	42	35	47	98
226	ZIANO DI FIEMME	22	—	1	1	8	20	66	77
227	ZUCLO	13	—	—	—	2	26	6	21
	TOTALE PROVINCIA	10.552	121	1.769	1.890	6.909	11.907	13.829	18.119

per sesso e ramo di attività economica

MASCHI

COMMERCIO RAMO 6			TRASPORTI E COMU- NICAZIONI RAMO 7	CREDITO E ASSICURAZIONE, SERVIZI ALLE IMPRESE, NOLEGGIO RAMO 8			PUBBLICA AMMINISTRAZIONE; SERVIZI PUBBLICI E PRIVATI RAMO 9			TOTALE	Codice dei Comuni
6. A	6. B	TOTALE		8. A	8. B	TOTALE	9. A	9. B	TOTALE		
71	11	82	47	7	4	11	41	23	64	596	156
4	—	4	6	—	1	1	4	3	7	84	157
44	1	45	15	3	6	9	16	16	32	356	158
26	2	28	4	—	2	2	7	3	10	279	135
14	7	21	5	2	4	6	6	3	9	93	159
30	8	38	24	5	4	9	14	11	25	395	160
1.136	230	1.366	487	201	283	484	495	935	1.430	8.268	161
22	—	22	9	—	—	—	4	3	7	112	162
32	3	35	13	6	4	10	12	9	21	236	163
3	—	3	4	—	—	—	8	3	11	62	164
10	—	10	8	—	—	—	4	5	9	111	165
40	3	43	16	6	5	11	13	6	19	254	166
75	20	95	40	8	19	27	21	46	67	502	167
24	5	29	16	3	3	6	31	28	59	229	168
20	2	22	8	3	2	5	6	13	19	218	169
27	7	34	3	1	2	3	5	7	12	158	170
20	3	23	15	2	2	4	7	14	21	298	171
31	11	42	23	2	6	8	32	22	54	385	172
9	1	10	—	1	—	1	1	4	5	68	173
91	4	95	23	1	6	7	25	21	46	299	174
7	2	9	1	—	—	—	1	1	2	66	175
38	—	38	6	1	5	6	4	8	12	153	176
37	3	40	16	1	2	3	7	10	17	212	177
11	2	13	3	2	—	2	1	9	10	159	178
35	10	45	9	5	7	12	11	17	28	244	179
30	6	36	16	4	1	5	13	14	27	276	180
10	2	12	4	2	1	3	2	6	8	184	181
43	3	46	9	3	4	7	7	22	29	235	182
99	26	125	51	17	20	37	16	47	63	1.077	183
20	5	25	8	1	1	2	5	5	10	94	184
43	8	51	22	3	6	9	24	19	43	318	185
54	16	70	21	10	9	19	20	31	51	605	186
31	13	44	16	7	8	15	7	20	27	481	187
44	7	51	15	6	4	10	17	24	41	438	188
10	2	12	8	—	—	—	5	8	13	180	189
19	4	23	14	3	5	8	15	17	32	178	190
60	3	63	15	2	5	7	6	19	25	406	191
45	8	53	26	5	4	9	16	24	40	339	192
22	9	31	16	1	2	3	11	12	23	255	193
7	3	10	1	1	2	3	2	4	6	75	194
28	3	31	8	3	2	5	16	15	31	145	195
90	16	106	30	10	15	25	37	54	91	690	196
24	—	24	15	2	2	4	3	5	8	196	197
14	3	17	11	2	2	4	5	10	15	143	198
156	43	199	24	19	32	51	76	105	181	798	199
24	7	31	14	4	2	6	9	18	27	296	200
78	12	90	21	4	2	6	17	31	48	324	201
14	1	15	11	—	—	—	8	5	13	175	202
21	6	27	16	1	4	5	12	15	27	293	203
101	12	113	20	8	5	13	34	27	61	434	204
4.750	689	5.439	2.072	1.124	905	2.029	3.085	3.510	6.595	24.707	205
12	1	13	6	2	—	2	4	6	10	122	206
64	13	77	19	16	8	24	26	36	62	628	207
2	1	3	1	—	—	—	4	4	8	50	208
26	3	29	10	1	1	2	9	6	15	191	209
26	14	40	26	5	—	5	26	11	37	391	210
27	7	34	19	4	3	7	18	13	31	223	211
25	5	30	8	7	8	15	18	16	34	202	212
65	10	75	37	6	4	10	32	30	62	495	213
18	6	24	4	—	—	—	1	7	8	165	214
44	6	50	34	6	5	11	20	37	57	433	215
6	2	8	3	—	—	—	3	5	8	39	216
91	6	97	14	1	2	3	12	21	33	252	217
48	11	59	33	5	8	13	32	39	71	401	219
14	2	16	4	—	—	—	3	4	7	89	220
13	7	20	13	1	1	2	5	7	12	174	221
79	15	94	27	9	10	19	18	33	51	693	222
39	3	42	12	3	4	7	8	11	19	193	223
74	12	86	56	9	11	20	43	49	92	640	224
73	13	86	50	3	2	5	14	20	34	451	225
41	5	46	25	4	6	10	32	12	44	319	226
18	4	22	11	1	—	1	1	4	5	107	227
17.442	2.958	20.400	7.453	2.449	2.443	4.892	7.802	9.991	17.793	113.744	

segue TAV. 8 — Popolazione residente attiva in condizione professionale,

C —

Codice dei Comuni	COMUNI	AGRICOL- TURA RAMO 0	INDUSTRIE						
			RAMO 1			RAMO 2	RAMO 3	RAMO 4	RAMO 5
			1. A	1. B	TOTALE				
001	ALA	18	—	—	—	10	40	199	9
002	ALBIANO	—	—	—	—	10	6	4	—
003	ALDENO	47	—	—	—	9	6	22	1
004	AMBLAR	—	—	—	—	—	4	3	—
005	ANDALO	11	—	—	—	—	1	4	1
006	ARCO	28	1	2	3	44	44	186	11
007	AVIO	7	—	—	—	1	22	135	—
009	BASELGA DI PINE'	20	—	2	2	14	31	17	5
011	BEDOLLO	8	—	1	1	4	20	4	1
012	BERSONE	12	—	—	—	—	1	10	—
013	BESANELLO	4	—	—	—	12	18	18	1
014	BEZZECA	3	—	—	—	—	4	9	—
015	BIENO	1	—	—	—	2	—	3	—
016	BLEGGIO INFERIORE	—	—	1	1	2	1	25	1
017	BLEGGIO SUPERIORE	5	—	—	—	—	—	47	1
018	BOCENAGO	—	—	—	—	—	—	1	—
019	BOLBENO	—	—	—	—	—	6	4	3
020	BONDO	1	—	—	—	4	10	8	—
021	BONDONE	5	—	—	—	—	18	2	—
022	BORGO VALSUGANA	5	—	—	—	18	12	101	5
023	BOSENTINO	5	—	—	—	—	12	5	2
024	BREGUZZO	3	—	—	—	1	1	16	2
025	BRENTONICO	2	1	1	2	4	28	49	4
026	BRESIMO	2	—	—	—	—	—	4	—
027	BREZ	30	—	—	—	—	1	9	1
028	BRIONE	3	—	—	—	2	—	1	—
029	CADERZONE	1	—	—	—	—	1	3	—
030	CAGNO'	4	—	—	—	—	1	2	—
031	CALAVINO	3	—	—	—	3	2	8	—
032	CALCERANICA AL LAGO	5	—	—	—	—	33	4	1
033	CALDES	33	—	1	1	1	—	5	—
034	CALDONAZZO	24	—	—	—	4	14	39	5
035	CALLIANO	1	—	—	—	3	9	21	—
036	CAMPITELLO DI FASSA	5	—	—	—	—	—	1	—
037	CAMPODENNO	36	—	—	—	—	3	11	—
038	CANAL SAN BOVO	18	—	—	—	—	2	3	1
039	CANAZEI	2	—	—	—	1	—	5	2
040	CAPRIANA	—	—	—	—	—	1	10	—
041	CARANO	4	—	—	—	1	1	12	2
042	CARISOLO	—	—	—	—	1	2	10	1
043	CARZANO	1	—	—	—	—	1	16	2
045	CASTEL CONDINO	5	—	—	—	—	—	1	—
046	CASTELFONDO	17	—	—	—	—	1	7	—
047	CASTELLO-MOLINA DI FIEMME	5	—	—	—	3	—	47	2
048	CASTELLO TESINO	19	—	—	—	2	3	47	1
049	CASTELNUOVO	8	—	—	—	10	1	27	5
050	CAVALESE	19	—	—	—	4	2	39	7
051	CAVARENO	4	—	—	—	—	15	6	—
052	CAVEDAGO	4	—	—	—	—	4	1	1
053	CAVEDINE	4	—	1	1	—	6	52	3
054	CAVIZZANA	—	—	—	—	—	—	—	—
055	CEMBRA	7	—	—	—	2	6	3	1
056	CENTA SAN NICOLO'	5	—	—	—	—	—	4	—
057	CIMEGO	6	—	—	—	1	—	6	1
058	CIMONE	2	—	—	—	2	5	9	—
059	CINTE TESINO	—	—	—	—	—	—	48	1
060	CIS	15	—	—	—	—	—	1	2
061	CIVEZZANO	12	—	—	—	10	6	37	3
062	CLES	33	1	—	1	—	8	91	9
063	CLOZ	22	—	—	—	—	—	2	—
064	COMMEZZADURA	1	—	—	—	—	2	—	1
065	CONCEI	3	1	—	1	1	—	5	2
066	CONDINO	1	—	—	—	2	17	27	1
067	COREDO	11	—	—	—	—	1	29	—
068	CROVIANA	2	—	—	—	—	9	—	1
069	CUNEVO	13	—	—	—	—	—	2	—
070	DAIANO	2	—	—	—	—	—	3	1
071	DAMBEL	34	—	—	—	—	2	4	—
072	DAONE	11	—	—	—	1	—	10	—
073	DARE'	—	—	—	—	—	—	8	—
074	DENNO	27	—	—	—	—	2	17	1
075	DIMARO	2	—	—	—	2	—	3	1
076	DON	1	—	—	—	—	—	2	—
077	DORSINO	2	—	—	—	—	—	22	—
078	DRENA	3	—	—	—	—	1	1	—

per sesso e ramo di attività economica

FEMMINE

COMMERCIO RAMO 6			TRASPORTI E COMU- NICAZIONI RAMO 7	CREDITO E ASSICURAZIONE, SERVIZI ALLE IMPRESE, NOLEGGIO RAMO 8			PUBBLICA AMMINISTRAZIONE; SERVIZI PUBBLICI E PRIVATI RAMO 9			TOTALE	Codice dei Comuni
6. A	6. B	TOTALE		8. A	8. B	TOTALE	9. A	9. B	TOTALE		
142	2	144	16	7	20	27	31	239	270	733	001
19	—	19	1	—	9	9	4	40	44	93	002
55	2	57	2	6	4	10	11	64	75	229	003
5	—	5	—	1	—	1	1	5	6	19	004
77	—	77	3	1	2	3	4	24	28	128	005
492	4	496	31	14	20	34	61	694	755	1.632	006
71	—	71	8	3	3	6	9	98	107	357	007
156	—	156	8	2	5	7	16	202	218	478	009
41	—	41	4	3	3	6	13	36	49	138	011
15	—	15	1	—	2	2	3	4	7	48	012
32	1	33	3	3	3	6	4	43	47	142	013
23	—	23	—	1	1	2	3	20	23	64	014
18	—	18	—	—	—	—	1	5	6	30	015
30	—	30	4	3	2	5	4	38	42	111	016
44	—	44	—	—	—	—	3	35	38	135	017
10	—	10	1	—	—	—	1	9	10	22	018
8	1	9	1	—	1	1	2	15	17	41	019
26	—	26	1	—	—	—	3	24	27	77	020
30	1	31	1	—	1	1	2	7	9	67	021
194	3	197	10	5	20	25	34	251	285	658	022
13	—	13	—	2	1	3	1	29	30	70	023
16	—	16	—	—	1	1	3	15	18	58	024
97	1	98	3	2	2	4	1	113	114	308	025
5	—	5	—	1	—	1	4	19	23	35	026
15	—	15	3	1	—	1	2	33	35	95	027
8	—	8	—	—	—	—	1	3	4	18	028
17	—	17	2	—	1	1	—	7	7	32	029
6	—	6	2	—	3	3	—	13	13	31	030
34	1	35	3	—	2	2	3	43	46	102	031
45	—	45	6	—	1	1	5	21	26	121	032
25	—	25	5	—	1	1	3	31	34	105	033
53	1	54	5	4	2	6	7	97	104	255	034
33	—	33	5	3	1	4	10	24	34	110	035
91	—	91	1	—	2	2	3	15	18	118	036
23	2	25	3	1	2	3	11	33	44	125	037
114	—	114	7	—	2	2	6	39	45	192	038
205	2	207	6	1	4	5	7	35	42	270	039
24	—	24	2	1	1	2	4	14	18	57	040
30	—	30	—	1	2	3	5	26	31	84	041
39	—	39	—	1	1	2	2	20	22	77	042
4	—	4	—	—	1	1	—	15	15	40	043
6	—	6	—	—	—	—	1	8	9	21	045
21	—	21	2	—	—	—	3	25	28	76	046
98	2	100	7	1	3	4	6	65	71	239	047
56	—	56	5	2	1	3	18	55	73	209	048
19	—	19	5	2	2	4	5	24	29	108	049
207	2	209	13	7	16	23	17	182	199	515	050
40	—	40	2	1	3	4	1	32	33	104	051
18	—	18	—	1	—	1	1	7	8	37	052
76	—	76	6	4	4	8	16	102	118	274	053
13	—	13	—	—	—	—	1	10	11	24	054
46	—	46	3	2	1	3	8	79	87	158	055
16	—	16	1	1	—	1	2	15	17	44	056
18	—	18	—	—	6	6	—	6	6	44	057
10	1	11	—	—	—	—	3	21	24	53	058
18	—	18	1	1	—	1	3	11	14	83	059
10	—	10	1	—	—	—	—	8	8	37	060
89	1	90	5	4	4	8	20	103	123	294	061
222	—	222	16	10	26	36	25	342	367	783	062
9	—	9	2	—	1	1	1	27	28	64	063
48	—	48	6	1	1	2	2	28	30	90	064
32	1	33	1	2	—	2	4	19	23	71	065
48	—	48	—	3	8	11	6	28	34	141	066
34	—	34	2	2	1	3	6	30	36	116	067
19	—	19	3	3	4	7	3	9	12	53	068
5	1	6	1	—	—	—	2	21	23	45	069
26	—	26	1	1	2	3	2	21	23	59	070
7	1	8	—	—	—	—	3	10	13	61	071
20	—	20	—	—	—	—	2	7	9	51	072
4	—	4	1	—	—	—	2	11	13	26	073
24	—	24	4	2	1	3	4	43	47	125	074
45	—	45	2	1	2	3	2	40	42	100	075
9	—	9	—	1	—	1	—	—	—	13	076
13	—	13	1	—	1	1	2	9	—	50	077
13	—	13	—	—	1	1	—	22	22	41	078

segue TAV. 8 — Popolazione residente attiva in condizione professionale,

C —

Codice dei Comuni	COMUNI	AGRICOLTURA RAMO 0	INDUSTRIE						
			RAMO 1			RAMO 2	RAMO 3	RAMO 4	RAMO 5
			1. A	1. B	TOTALE				
079	DRO	15	—	3	3	6	3	23	1
080	FAEDO	6	—	—	—	1	1	3	—
081	FAI DELLA PAGANELLA	2	—	—	—	—	—	1	1
082	FAVER	8	—	—	—	—	4	3	—
083	FAVE'	14	—	—	—	—	—	20	1
084	FIERA DI PRIMIERO	—	—	—	—	—	1	3	—
085	FIEROZZO	48	—	—	—	—	—	—	—
086	FLAVON	5	—	—	—	1	—	4	—
087	FOLGARIA	12	—	—	—	—	1	7	1
088	FONDO	9	—	1	1	—	9	23	2
089	FORNACE	2	1	—	1	7	2	7	—
090	FRASSILONGO	32	—	—	—	1	—	1	—
091	GARNIGA	—	—	—	—	—	1	5	—
092	GIOVO	12	1	—	1	4	11	20	2
093	GIUSTINO	1	—	—	—	4	—	11	—
094	GRAUNO	—	—	—	—	—	—	2	—
095	GRIGNO	4	—	—	—	3	14	48	2
096	GRUMES	—	—	—	—	1	3	4	—
097	IMER	5	—	—	—	—	—	8	—
098	ISERA	4	—	1	1	5	33	44	3
099	IVANO-FRACENA	1	—	—	—	1	—	8	1
100	LARDARO	1	—	—	—	1	2	4	—
101	LASINO	1	—	—	—	1	1	11	—
102	LAVARONE	8	—	—	—	—	—	23	—
103	LAVIS	26	—	—	—	10	30	88	6
104	LEVICO TERME	18	1	1	2	5	19	34	3
105	LISIGNAGO	7	—	—	—	1	2	3	—
106	LIVO	7	—	—	—	—	1	9	1
107	LOMASO	5	—	—	—	—	—	21	1
108	LONA-LASES	—	—	—	—	7	3	4	1
109	LUSERNA	2	—	—	—	—	—	—	—
110	MALE'	7	—	—	—	2	13	7	2
111	MALOSCO	1	—	—	—	—	1	—	—
112	MASSIMENO	—	—	—	—	3	—	1	—
113	MAZZIN	1	—	—	—	—	—	—	—
114	MEZZANA	5	—	—	—	—	6	—	2
115	MEZZANO	5	—	—	—	—	—	6	5
116	MEZZOCORONA	61	—	—	—	8	10	44	2
117	MEZZOLOMBARDO	37	—	1	1	7	14	124	4
118	MOENA	6	—	—	—	1	—	13	5
119	MOLINA DI LEDRO	2	—	—	—	—	9	7	—
120	MOLVENO	—	—	—	—	1	1	2	—
121	MONCLASSICO	3	—	—	—	1	5	2	3
122	MONTAGNE	—	—	—	—	1	—	2	1
123	MORI	15	2	—	2	19	151	208	7
124	NAGO-TORBOLE	1	1	—	1	2	5	14	1
125	NANNO	22	—	—	—	—	2	3	1
126	NAVE SAN ROCCO	17	—	—	—	4	6	9	—
127	NOGAREDO	6	—	—	—	—	19	28	4
128	NOMI	4	—	—	—	1	6	19	—
129	NOVALEDO	11	—	—	—	1	1	11	—
130	OSPEDALETTO	2	—	—	—	6	1	36	1
131	OSSANA	2	1	—	1	—	7	5	—
132	PADERGNONE	5	—	1	1	—	—	4	—
133	PALU' DEL FERSINA	2	—	—	—	—	—	—	—
134	PANCHIA'	1	—	—	—	—	1	25	1
136	PEIO	39	—	—	—	1	1	10	—
137	PELLIZZANO	10	—	—	—	1	2	—	1
138	PELUGO	—	—	—	—	—	1	5	1
139	PERGINE VALSUGANA	65	1	5	6	29	28	229	21
140	PIEVE DI BONO	3	—	—	—	3	5	43	—
141	PIEVE DI LEDRO	—	—	—	—	4	1	4	—
142	PIEVE TESINO	1	—	1	1	—	7	39	—
143	PINZOLO	4	—	—	—	2	2	19	7
144	POMAROLO	7	—	—	—	3	21	47	2
145	POZZA DI FASSA	2	—	2	2	—	—	4	1
146	PRASO	2	—	—	—	—	—	18	2
147	PREDAZZO	6	—	—	—	1	—	52	6
148	PREORE	2	—	—	—	—	9	1	—
149	PREZZO	6	—	—	—	—	—	8	—
150	RABBI	13	—	—	—	—	1	3	1
151	RAGOLI	1	—	—	—	—	12	2	—
152	REVO'	51	1	—	1	—	2	27	—
153	RIVA DEL GARDA	8	—	2	2	9	30	147	16
154	ROMALLO	22	—	—	—	—	2	13	—
155	ROMENO	16	—	—	—	2	6	17	—

per sesso e ramo di attività economica

FEMMINE

COMMERCIO RAMO 6			TRASPORTI E COMU- NICAZIONI RAMO 7	CREDITO E ASSICURAZIONE, SERVIZI ALLE IMPRESE, NOLEGGIO RAMO 8			PUBBLICA AMMINISTRAZIONE; SERVIZI PUBBLICI E PRIVATI RAMO 9			TOTALE	Codice dei Comuni
6. A	6. B	TOTALE		8. A	8. B	TOTALE	9. A	9. B	TOTALE		
97	1	98	6	4	5	9	20	139	159	323	079
25	—	25	—	—	—	—	1	11	12	48	080
24	—	24	1	—	—	—	2	19	21	50	081
24	—	24	2	1	—	1	5	34	39	81	082
45	—	45	4	—	1	1	3	35	38	123	083
60	2	62	3	—	2	2	4	30	34	105	084
6	—	6	—	—	—	—	2	8	10	64	085
19	—	19	2	1	—	1	2	16	18	50	086
161	—	161	4	1	9	10	12	129	141	337	087
72	3	75	5	—	3	3	3	57	60	187	088
24	—	24	1	1	—	1	3	36	39	84	089
6	—	6	—	—	2	2	3	7	10	52	090
6	1	7	—	—	—	—	—	12	12	25	091
61	—	61	8	3	2	5	6	88	94	218	092
22	—	22	—	1	4	5	2	17	19	62	093
6	—	6	—	—	—	—	1	3	4	12	094
89	2	91	8	—	2	2	7	93	100	272	095
8	—	8	—	—	—	—	2	17	19	35	096
66	—	66	—	1	3	4	11	32	43	126	097
45	1	46	8	3	1	4	11	137	148	296	098
7	—	7	—	—	1	1	—	2	2	21	099
10	—	10	1	—	—	—	—	2	2	21	100
22	—	22	7	3	—	3	6	35	41	87	101
86	—	86	3	1	3	4	4	41	45	169	102
226	5	231	27	11	26	37	29	211	240	695	103
206	2	208	10	9	7	16	17	297	314	629	104
9	—	9	1	2	—	2	3	11	14	39	105
46	—	46	2	—	3	3	2	15	17	86	106
67	1	68	8	—	1	1	5	46	51	155	107
21	2	23	1	—	—	—	2	20	22	61	108
18	—	18	1	—	2	2	2	18	20	43	109
118	2	120	10	1	15	16	15	74	89	266	110
13	—	13	—	—	1	1	3	11	14	30	111
3	—	3	—	—	1	1	2	1	3	11	112
36	—	36	—	—	—	—	2	3	5	42	113
55	—	55	2	—	1	1	1	19	20	91	114
109	3	112	2	2	2	4	5	48	53	187	115
136	4	140	19	12	8	20	13	136	149	453	116
199	3	202	6	11	10	21	17	207	224	640	117
196	—	196	6	4	3	7	11	86	97	331	118
49	1	50	6	2	3	5	—	79	79	158	119
72	—	72	2	—	—	—	7	14	21	99	120
37	—	37	—	—	3	3	4	14	18	72	121
10	—	10	1	—	1	1	—	13	13	29	122
226	7	233	10	8	21	29	42	332	374	1.048	123
156	—	156	8	—	2	2	8	76	84	274	124
11	—	11	1	—	1	1	5	14	19	60	125
26	—	26	3	—	—	—	3	30	33	98	126
49	—	49	2	5	7	12	5	62	67	187	127
39	—	39	4	6	3	9	2	33	35	117	128
35	—	35	3	—	—	—	4	32	36	98	129
8	—	8	4	3	—	3	1	16	17	78	130
24	—	24	—	2	2	4	2	43	45	88	131
13	—	13	3	—	1	1	2	20	22	49	132
9	—	9	1	—	—	—	3	3	6	18	133
27	—	27	1	1	—	1	3	12	15	72	134
103	—	103	8	2	—	2	10	59	69	233	136
45	—	45	2	—	2	2	2	32	34	97	137
7	—	7	—	1	—	1	—	15	15	30	138
436	6	442	36	28	25	53	97	736	833	1.742	139
58	—	58	1	—	3	3	5	45	50	166	140
19	—	19	2	1	—	1	3	15	18	49	141
38	—	38	3	—	3	3	3	25	28	120	142
207	—	207	8	5	16	21	16	94	110	380	143
45	1	46	4	—	2	2	1	57	58	190	144
175	2	177	1	2	5	7	2	36	38	232	145
15	—	15	2	—	—	—	2	8	10	49	146
219	2	221	14	5	17	22	13	108	121	443	147
9	—	9	2	—	1	1	2	19	21	45	148
2	—	2	—	—	—	—	1	8	9	25	149
85	—	85	1	3	3	6	7	23	30	140	150
28	—	28	1	—	4	4	6	20	26	74	151
37	1	38	3	—	2	2	4	56	60	184	152
719	9	728	39	18	46	64	68	646	714	1.757	153
7	—	7	5	—	—	—	1	29	30	79	154
27	—	27	3	1	—	1	4	31	35	107	155

segue TAV. 8 — Popolazione residente attiva in condizione professionale,

C —

Codice dei Comuni	COMUNI	AGRICOLTURA RAMO 0.	INDUSTRIE						
			RAMO 1			RAMO 2	RAMO 3	RAMO 4	RAMO 5
			1. A	1. B	TOTALE				
156	RONCEGNO	13	—	—	—	3	1	25	1
157	RONCHI VALSUGANA	2	—	—	—	1	1	4	—
158	RONCONE	5	—	—	—	8	5	11	1
135	RONZO-CHIENIS	4	—	—	—	1	15	8	1
159	RONZONE	5	—	1	1	—	4	3	—
160	ROVERE' DELLA LUNA	9	—	—	—	1	4	17	2
161	ROVERETO	30	1	4	5	117	647	655	68
162	RUFFRE'	—	—	—	—	—	—	4	2
163	RUMO	21	—	—	—	1	3	6	—
164	SAGRON MIS	1	—	—	—	—	1	1	—
165	SAMONE	—	—	—	—	—	—	8	—
166	SAN LORENZO IN BANALE	—	—	—	—	1	2	17	1
167	SAN MICHELE ALL'ADIGE	17	1	—	1	3	5	13	5
168	SANT'ORSOLA	22	—	—	—	1	1	4	—
169	SANZENO	26	1	—	1	2	1	13	1
170	SARNONICO	8	—	—	—	—	10	9	—
171	SCURELLE	—	—	—	—	—	—	—	—
172	SEGONZANO	8	—	—	—	4	2	57	—
173	SFRUZ	5	—	—	—	—	1	7	—
174	SIROR	2	—	1	1	—	—	5	—
175	SMARANO	2	—	—	—	—	—	13	—
176	SORAGA	6	—	—	—	—	—	2	—
177	SOVER	1	—	—	—	—	—	8	—
178	SPERA	4	—	—	—	2	3	18	1
179	SPIAZZO	4	—	—	—	—	6	16	—
180	SPORMAGGIORE	15	—	—	—	5	5	18	1
181	SPORMINORE	29	—	—	—	—	2	8	—
182	STENICO	7	—	—	—	—	4	3	1
183	STORO	8	—	—	—	14	90	80	1
184	STREMBO	4	—	—	—	1	—	3	—
185	STRIGNO	6	—	—	—	6	4	19	—
186	TAIO	49	—	1	1	—	1	65	2
187	TASSULLO	83	—	—	—	2	4	25	—
188	TELVE	5	—	—	—	5	12	30	—
189	TELVE DI SOPRA	1	—	—	—	—	5	10	1
190	TENNA	11	—	—	—	—	3	5	—
191	TENNO	4	—	—	—	3	3	11	—
192	TERLAGO	6	—	—	—	1	6	6	—
193	TERRAGNOLO	1	—	—	—	—	4	3	—
194	TERRES	6	—	—	—	—	2	1	—
195	TERZOLAS	7	—	—	—	—	1	3	—
196	TESERO	2	—	—	—	—	—	93	2
197	TIARNO DI SOPRA	1	—	—	—	—	1	9	—
198	TIARNO DI SOTTO	—	—	—	—	3	3	4	—
199	TIONE DI TRENTO	3	—	1	1	4	22	34	9
200	TON	16	—	—	—	—	2	8	—
201	TONADICO	5	—	—	—	—	1	2	2
202	TORCEGNO	4	—	—	—	3	—	14	—
203	TRAMBILENO	1	—	—	—	2	30	28	2
204	TRANSACQUA	9	—	1	1	1	—	6	2
205	TRENTO	112	2	62	64	243	419	770	162
206	TRES	27	—	—	—	—	—	21	—
207	TUENNO	44	—	—	—	—	9	13	2
208	VALDA	5	—	—	—	—	2	2	—
209	VALFLORIANA	1	—	—	—	—	—	—	—
210	VALLARSA	4	—	—	—	—	10	35	1
211	VARENA	1	—	—	—	—	—	8	3
212	VATTARO	6	1	—	1	1	3	10	—
213	VERMIGLIO	18	—	—	—	—	11	6	7
214	VERVO'	20	—	—	—	2	—	12	—
215	VEZZANO	—	—	—	—	3	6	10	—
216	VIGNOLA-FALESINA	—	—	—	—	1	—	5	—
217	VIGO DI FASSA	6	—	—	—	—	—	2	1
219	VIGOLO VATTARO	4	—	—	—	3	4	6	2
220	VIGO RENDENA	1	—	—	—	—	2	12	—
221	VILLA AGNEDO	2	—	—	—	3	2	16	1
222	VILLA LAGARINA	3	—	—	—	3	21	80	2
223	VILLA RENDENA	10	—	—	—	—	6	12	1
224	VOLANO	12	—	—	—	1	47	61	5
225	ZAMBANA	13	—	—	—	2	6	25	—
226	ZIANO DI FIEMME	1	—	—	—	2	1	23	4
227	ZUCLO	1	—	—	—	1	4	3	—
	TOTALE PROVINCIA	2.155	19	98	117	823	2.450	5.847	526

per sesso e ramo di attività economica

F E M M I N E

COMMERCIO RAMO 6			TRASPORTI E COMU- NICAZIONI RAMO 7	CREDITO E ASSICURAZIONE, SERVIZI ALLE IMPRESE, NOLEGGIO RAMO 8			PUBBLICA AMMINISTRAZIONE; SERVIZI PUBBLICI E PRIVATI RAMO 9			TOTALE	Codice dei Comuni
6. A	6. B	TOTALE		8. A	8. B	TOTALE	9. A	9. B	TOTALE		
94	1	95	4	2	—	2	8	76	84	228	156
8	—	8	—	—	—	—	—	6	6	22	157
39	—	39	2	—	2	2	3	46	49	122	158
23	—	23	2	2	—	2	5	22	27	83	135
8	—	8	—	2	3	5	—	8	8	34	159
54	1	55	4	—	3	3	5	29	34	129	160
1.062	15	1.077	103	87	153	240	232	1.653	1.885	4.827	161
30	—	30	3	—	—	—	2	11	13	52	162
32	—	32	2	3	3	6	1	29	30	101	163
17	—	17	—	—	—	—	—	11	11	31	164
12	—	12	—	2	—	2	—	14	15	37	165
34	—	34	4	—	2	2	1	36	41	102	166
79	—	79	7	4	14	18	15	71	86	234	167
35	—	35	—	1	1	2	4	33	37	102	168
20	—	20	1	—	1	1	5	25	30	96	169
20	—	20	1	—	2	2	1	20	21	71	170
33	—	33	3	1	1	2	7	36	43	144	171
43	—	43	2	—	—	—	4	57	61	125	172
7	—	7	1	—	1	1	1	6	7	29	173
93	2	95	4	—	4	4	10	32	42	153	174
6	1	7	1	—	1	1	—	6	6	30	175
33	—	33	—	—	1	1	3	8	11	53	176
36	1	37	1	—	1	1	4	31	35	83	177
21	1	22	1	—	1	1	1	12	13	65	178
39	—	39	3	1	2	3	2	29	31	102	179
45	—	45	2	1	—	1	2	26	28	120	180
19	—	19	—	1	—	1	1	16	17	76	181
39	—	39	1	—	1	1	5	23	28	84	182
98	—	98	10	2	15	17	5	68	73	391	183
17	—	17	—	—	—	—	4	10	14	39	184
56	2	58	6	1	—	1	3	35	38	138	185
48	1	49	15	2	2	4	10	80	90	276	186
36	—	36	4	3	2	5	6	52	58	217	187
56	—	56	2	2	1	3	12	56	68	181	188
17	—	17	1	—	—	—	3	23	26	61	189
30	—	30	1	1	2	3	2	30	32	85	190
66	—	66	—	1	2	3	4	53	57	147	191
35	—	35	2	3	4	7	10	54	64	127	192
47	—	47	2	—	1	1	3	31	34	92	193
2	—	2	—	—	1	1	—	10	10	22	194
19	—	19	1	2	—	2	2	29	31	64	195
105	1	106	5	5	3	8	8	69	77	293	196
26	—	26	2	—	1	1	3	12	15	55	197
8	—	8	2	—	3	3	3	22	25	48	198
107	1	108	15	2	18	20	28	186	214	430	199
24	—	24	2	3	1	4	4	34	38	94	200
81	—	81	2	1	3	4	11	35	46	143	201
33	—	33	1	—	2	2	1	23	24	81	202
24	1	25	2	—	3	3	4	39	43	136	203
98	—	98	2	2	10	12	4	57	61	192	204
3.453	31	3.484	450	491	480	971	1.293	5.456	6.749	13.424	205
10	—	10	—	—	1	1	—	15	15	74	206
67	—	67	3	—	6	6	8	88	96	240	207
8	—	8	—	—	—	—	—	4	4	21	208
43	—	43	2	—	—	—	2	20	22	68	209
34	1	35	1	2	1	3	9	48	57	146	210
44	—	44	2	—	—	—	3	33	36	94	211
22	—	22	—	3	2	5	5	28	33	81	212
122	1	123	6	1	4	5	3	41	44	220	213
27	7	34	1	—	—	—	3	11	14	83	214
51	—	51	9	1	4	5	14	64	78	162	215
4	—	4	3	—	—	—	—	7	7	20	216
83	—	83	2	—	1	1	1	19	20	115	217
29	—	29	2	—	4	4	12	69	81	135	219
9	—	9	3	—	—	—	1	6	7	34	220
23	—	23	6	1	4	5	3	14	17	75	221
90	—	90	5	7	6	13	14	109	123	340	222
23	—	23	4	—	—	—	3	24	27	83	223
43	1	44	8	7	7	14	14	79	93	285	224
82	—	82	3	2	5	7	6	51	57	195	225
52	1	53	1	1	3	4	2	35	37	126	226
17	—	17	1	—	—	—	1	11	12	39	227
16.595	161	16.756	1.322	937	1.304	2.241	2.890	18.588	21.478	53.715	

TAV. 9 - Popolazione residente attiva in condizione professionale, per sesso, settore di attività economica e posizione nella professione

A — TOTALE

Codice dei Comuni	COMUNI	POSIZIONE NELLA PROFESSIONE									
		IMPRENDITORI E LIBERI PROFESSIONISTI		LAVORATORI IN PROPRIO		COADIUVANTI		DIRIGENTI E IMPIEGATI		LAVORATORI DIPENDENTI	
		MF	M	MF	M	MF	M	MF	M	MF	M
001	ALA	82	75	399	331	96	49	527	267	1.356	1.005
002	ALBIANO	5	5	99	91	4	2	70	31	285	241
003	ALDENO	20	18	229	207	20	11	166	86	406	290
004	AMBLAR	2	2	29	28	7	6	10	4	31	20
005	ANDALO	12	12	144	112	68	27	44	14	132	107
006	ARCO	117	96	737	610	178	55	1.095	537	2.496	1.693
007	AVIO	18	15	348	309	48	36	192	101	754	542
009	BASELGA DI PINE'	37	30	309	236	71	26	258	137	819	587
011	BEDOLLO	8	5	75	59	7	1	75	43	375	294
012	BERSONE	1	1	25	13	2	—	20	9	71	48
013	BESENELLO	5	4	127	120	4	1	91	44	323	239
014	BEZZECA	5	4	58	49	17	7	35	19	85	57
015	BIENO	—	—	29	21	6	1	11	7	72	59
016	BLEGGIO INFERIORE	21	20	60	49	17	5	74	38	178	127
017	BLEGGIO SUPERIORE	7	7	128	119	27	15	60	36	263	173
018	BOCENAGO	4	4	17	16	6	4	29	19	42	33
019	BOLBENO	2	2	24	22	10	8	33	16	54	34
020	BONDO	8	6	47	40	6	2	27	16	159	106
021	BONDONE	7	7	23	15	7	2	18	9	197	152
022	BORGO VALSUGANA	52	44	349	259	76	30	547	306	986	713
023	BOSENTINO	1	1	36	27	3	—	38	19	120	81
024	BREGUZZO	10	6	36	29	9	1	27	17	111	82
025	BRENTONICO	9	9	254	216	45	21	190	102	634	476
026	BRESIMO	—	—	24	23	1	—	22	8	83	64
027	BREZ	—	—	107	93	21	14	63	32	102	59
028	BRIONE	—	—	15	13	7	3	6	3	37	28
029	CADERZONE	2	2	51	48	5	3	22	11	86	70
030	CAGNO'	1	—	58	56	5	1	23	12	45	32
031	CALAVINO	8	6	100	86	12	4	85	50	177	134
032	CALCERANICA AL LAGO	4	3	70	56	16	1	67	43	205	138
033	CALDES	6	6	133	94	18	9	44	21	175	141
034	CALDONAZZO	20	14	163	144	42	14	187	91	420	314
035	CALLIANO	8	7	77	66	16	5	80	45	195	143
036	CAMPITELLO DI FASSA	3	2	103	72	52	20	51	19	95	73
037	CAMPODENNO	2	1	197	179	19	11	63	26	205	144
038	CANAL SAN BOVO	5	4	129	93	23	6	85	47	453	353
039	CANAZEI	42	34	201	143	110	30	91	42	286	211
040	CAPRIANA	2	2	32	26	2	—	32	14	122	91
041	CARANO	1	1	61	53	9	1	46	19	178	137
042	CARISOLO	3	3	65	57	14	5	49	27	148	110
043	CARZANO	3	3	26	22	5	—	22	9	80	62
045	CASTEL CONDINO	—	—	25	18	4	3	14	10	50	41
046	CASTELFONDO	3	3	104	89	14	3	43	18	91	66
047	CASTELLO-MOLINA DI FIEMME	30	24	158	126	46	17	128	67	420	309
048	CASTELLO TESINO	16	12	119	84	36	12	103	52	316	221
049	CASTELNUOVO	7	6	56	47	16	8	51	29	225	157
050	CAVALESE	57	49	303	233	87	19	372	184	621	440
051	CAVARENO	9	9	93	80	32	13	70	38	115	75
052	CAVEDAGO	1	1	32	24	4	1	25	15	89	73
053	CAVEDINE	8	5	146	125	19	7	145	71	562	398
054	CAVIZZANA	—	—	9	9	—	—	9	4	66	47
055	CEMBRA	6	5	111	101	19	7	79	33	337	248
056	CENTA SAN NICOLO'	1	1	24	20	8	4	18	8	102	76
057	CIMEGO	5	4	31	23	13	5	30	18	76	61
058	CIMONE	—	—	34	33	11	10	26	10	132	97
059	CINTE TESINO	—	—	25	15	3	1	20	9	150	90
060	CIS	2	2	42	26	1	1	19	10	68	56
061	CIVEZZANO	7	5	175	145	27	10	240	134	550	411
062	CLES	78	66	493	418	135	59	608	307	998	679
063	CLOZ	2	2	121	109	31	22	46	22	55	36
064	COMMEZZADURA	5	5	65	60	20	5	40	17	196	149
065	CONCEI	4	4	65	52	7	4	37	14	149	117
066	CONDINO	16	15	90	70	14	4	88	46	313	245
067	COREDO	6	4	185	172	26	7	74	38	189	143
068	CROVIANA	3	3	38	28	15	7	30	13	92	74
069	CUNEVO	1	1	72	64	—	—	27	12	81	59
070	DAIANO	6	4	39	37	3	1	41	18	119	89
071	DAMBEL	1	1	78	66	27	12	28	19	64	39
072	DAONE	9	5	40	28	6	—	19	12	146	124
073	DARE'	3	3	17	14	1	—	18	11	39	24
074	DENNO	8	5	142	123	14	8	72	36	150	89
075	DIMARO	15	13	68	63	22	6	51	23	220	171
076	DON	2	2	30	27	7	3	5	4	22	17
077	DORSINO	2	2	37	30	—	—	22	14	98	63
078	DRENA	4	3	30	26	4	2	28	12	79	61

segue TAV. 9 — Popolazione residente attiva in condizione professionale, per sesso,
settore di attività economica e posizione nella professione

A — TOTALE

Codice dei Comuni	COMUNI	POSIZIONE NELLA PROFESSIONE									
		IMPRENDITORI E LIBERI PROFESSIONISTI		LAVORATORI IN PROPRIO		COADIUVANTI		DIRIGENTI E IMPIEGATI		LAVORATORI DIPENDENTI	
		MF	M	MF	M	MF	M	MF	M	MF	M
079	DRO	13	11	208	162	48	24	203	89	645	508
080	FAEDO	4	3	41	34	13	7	20	9	90	67
081	FAI DELLA PAGANELLA	14	11	72	64	15	7	52	34	119	106
082	FAVER	2	2	71	64	15	5	38	16	161	119
083	FAIVE'	3	3	114	92	35	12	62	38	166	112
084	FIERA DI PRIMIERO	6	4	85	55	31	9	52	26	74	49
085	FIEROZZO	1	1	73	52	7	3	9	6	102	66
086	FLAVON	2	2	74	64	13	9	34	16	58	40
087	FOLGARIA	23	22	360	276	69	30	157	82	476	338
088	FONDO	7	7	172	152	50	22	123	53	213	144
089	FORNACE	12	11	59	52	2	—	46	16	220	176
090	FRASSILONGO	—	—	65	41	2	1	9	3	89	68
091	GARNIGA	—	—	22	19	—	—	11	7	87	69
092	GIOVO	9	9	232	205	20	15	131	60	440	325
093	GIUSTINO	7	7	46	38	4	2	41	21	123	91
094	GRAUNO	1	1	8	8	1	—	6	2	37	30
095	GRIGNO	8	8	146	105	25	11	102	49	649	485
096	GRUMES	1	1	20	19	1	—	23	13	112	89
097	IMER	12	7	78	61	17	5	65	32	251	192
098	ISERA	26	24	110	93	17	11	270	130	437	306
099	IVANO-FRACENA	1	1	18	17	1	—	13	7	53	40
100	LARDARO	1	1	12	9	2	—	7	6	39	24
101	LASINO	6	6	71	63	6	2	59	27	167	124
102	LAVARONE	13	8	148	100	43	19	78	37	158	107
103	LAVIS	54	47	480	423	92	39	638	340	1.172	892
104	LEVICO TERME	64	48	401	330	122	45	453	213	904	679
105	LISIGNAGO	—	—	54	47	9	5	19	9	115	97
106	LIVO	1	1	105	94	8	2	39	20	158	108
107	LOMASO	12	9	148	126	24	6	80	37	211	142
108	LONA-LASES	5	5	43	40	6	—	35	21	150	112
109	LUSERNA	—	—	27	22	6	3	37	14	78	66
110	MALE'	32	25	193	150	55	22	161	81	369	266
111	MALOSCO	9	8	27	20	8	3	30	19	33	27
112	MASSIMENO	1	—	5	3	3	2	7	3	15	12
113	MAZZIN	4	3	46	33	19	9	8	3	74	61
114	MEZZANA	8	8	61	48	26	13	43	25	183	136
115	MEZZANO	11	11	110	89	34	13	91	43	383	286
116	MEZZOCORONA	38	34	365	318	52	21	397	209	805	622
117	MEZZOLOMBARDO	54	44	434	355	86	33	487	248	1.018	759
118	MOENA	39	28	272	211	78	33	208	99	450	345
119	MOLINA DI LEDRO	12	12	88	70	13	7	87	45	319	227
120	MOLVENO	17	13	89	66	44	18	50	32	142	114
121	MONCLASSICO	14	10	59	50	17	8	40	23	137	104
122	MONTAGNE	5	5	20	17	2	—	23	11	50	38
123	MORI	39	38	485	412	93	38	677	304	1.815	1.269
124	NAGO-TORBOLE	28	25	242	179	69	28	160	78	386	301
125	NANNO	1	1	102	100	14	12	36	14	73	39
126	NAVE SAN ROCCO	4	3	118	108	16	9	43	13	182	132
127	NOGAREDO	11	10	92	80	16	13	113	43	362	261
128	NOMI	6	5	67	64	11	5	84	36	197	138
129	NOVALEDO	3	3	27	19	7	3	38	15	229	166
130	OSPEDALETTO	—	—	40	39	3	1	50	26	167	116
131	OSSANA	5	4	43	36	21	6	78	44	129	98
132	PADERGNONE	3	3	60	55	6	1	39	17	85	68
133	PALU' DEL FERSINA	—	—	30	26	1	1	9	4	54	45
134	PANCHIA'	8	7	34	22	23	12	41	24	122	91
136	PEIO	7	6	156	109	40	10	134	73	417	323
137	PELLIZZANO	5	5	67	49	27	11	51	24	161	125
138	PELUGO	5	5	22	15	3	3	15	7	49	34
139	PERGINE VALSUGANA	78	74	853	678	173	74	1.230	636	2.817	1.947
140	PIEVE DI BONO	11	10	111	87	25	12	102	51	301	224
141	PIEVE DI LEDRO	5	2	47	40	10	7	29	13	74	54
142	PIEVE TESINO	2	2	61	44	18	5	66	31	173	118
143	PINZOLO	104	78	294	229	93	22	245	136	427	318
144	POMAROLO	5	4	113	103	19	8	135	70	391	288
145	POZZA DI FASSA	22	18	225	173	97	47	77	35	245	161
146	PRASO	2	2	31	28	8	1	20	8	121	94
147	PREDAZZO	17	15	319	261	104	42	324	175	816	644
148	PREORE	8	8	21	16	2	2	44	17	56	43
149	PREZZO	—	—	15	9	4	2	9	4	52	40
150	RABBI	7	5	183	163	22	13	64	34	303	224
151	RAGOLI	9	8	67	57	12	5	54	26	132	104
152	REVO'	4	4	152	130	40	15	101	43	190	111
153	RIVA DEL GARDA	180	158	973	742	303	127	1.283	630	2.331	1.656
154	ROMALLO	3	3	72	53	1	—	70	36	83	58
155	ROMENO	5	4	137	120	23	10	75	46	172	125

segue TAV. 9 — Popolazione residente attiva in condizione professionale, per sesso, settore di attività economica e posizione nella professione

A — TOTALE

Codice dei Comuni	COMUNI	POSIZIONE NELLA PROFESSIONE									
		IMPRENDITORI E LIBERI PROFESSIONISTI		LAVORATORI IN PROPRIO		COADIUVANTI		DIRIGENTI E IMPIEGATI		LAVORATORI DIPENDENTI	
		MF	M	MF	M	MF	M	MF	M	MF	M
156	RONCEGNO	9	9	212	179	30	11	111	58	462	339
157	RONCHI VALSUGANA	2	1	20	16	3	2	7	4	74	61
158	RONCONE	8	7	89	81	20	9	66	37	295	222
135	RONZO-CHIENIS	5	5	91	86	10	5	52	20	204	163
159	RONZONE	5	4	34	26	2	1	35	18	51	44
160	ROVERE DELLA LUNA	6	6	155	135	18	11	75	38	270	205
161	ROVERETO	405	365	1.653	1.267	342	113	4.676	2.366	6.019	4.157
162	RUFFRE'	1	1	42	29	12	2	19	10	90	70
163	RUMO	10	10	94	75	21	9	43	25	169	117
164	SAGRON MIS	—	—	14	7	2	—	11	6	66	49
165	SAMONE	—	—	24	22	6	1	21	11	97	77
166	SAN LORENZO IN BANALE	11	9	65	62	16	10	55	28	209	145
167	SAN MICHELE ALL'ADIGE	25	22	106	83	25	18	195	103	385	276
168	SANT'ORSOLA	4	4	90	60	10	4	51	27	176	134
169	SANZENO	6	6	150	131	25	10	49	26	84	45
170	SARNONICO	9	7	59	45	14	8	30	13	117	85
171	SCURELLE	6	6	67	46	7	2	79	45	283	199
172	SEGONZANO	2	2	70	54	21	10	77	40	340	279
173	SFRUZ	2	2	36	34	15	5	16	7	28	20
174	SIROR	30	21	111	85	68	22	79	37	164	134
175	SMARANO	7	7	33	29	9	4	12	5	35	21
176	SORAGA	5	4	71	58	28	12	27	16	75	63
177	SOVER	2	1	39	30	—	—	38	20	216	161
178	SPERA	2	2	36	27	8	6	26	12	152	112
179	SPIAZZO	10	9	75	55	14	7	88	53	159	120
180	SPORMAGGIORE	6	6	65	45	20	7	70	41	235	177
181	SPORMINORE	2	1	73	66	26	18	23	12	136	87
182	STENICO	4	4	81	64	11	5	52	30	171	132
183	STORO	34	32	310	253	59	19	225	126	840	647
184	STREMBO	4	4	47	38	5	1	26	12	51	39
185	STRIGNO	11	11	97	73	17	5	90	52	241	177
186	TAIO	13	13	221	193	63	35	184	82	400	282
187	TASSULLO	9	9	230	220	28	21	122	53	309	178
188	TELVE	7	7	114	91	22	8	104	52	372	280
189	TELVE DI SOPRA	—	—	19	15	2	2	42	20	178	143
190	TENNA	7	6	67	51	10	3	55	32	124	86
191	TENNO	10	8	104	91	19	6	66	32	354	269
192	TERLAGO	17	15	83	67	7	5	80	41	279	211
193	TERRAGNOLO	4	4	36	25	5	4	37	21	265	201
194	TERRES	4	4	34	34	3	1	17	8	39	28
195	TERZOLAS	9	8	33	27	14	5	64	35	89	70
196	TESERO	27	23	182	154	44	26	198	103	532	384
197	TIARNO DI SOPRA	3	3	52	49	6	1	25	13	165	130
198	TIARNO DI SOTTO	9	8	30	23	2	2	34	18	116	92
199	TIONE DI TRENTO	58	49	240	201	71	31	394	193	465	324
200	TON	3	3	96	88	21	17	52	28	218	160
201	TONADICO	15	12	104	80	37	12	72	36	239	184
202	TORCEGNO	—	—	47	40	4	—	23	11	182	124
203	TRAMBILENO	9	8	49	37	1	—	83	46	287	202
204	TRANSACQUA	25	19	117	92	39	16	118	63	327	244
205	TRENTO	1.284	1.110	5.045	4.069	908	355	16.998	9.221	13.896	9.952
206	TRES	2	1	53	38	21	9	26	12	94	62
207	TUENNO	20	20	278	260	52	36	169	68	349	244
208	VALDA	—	—	17	11	1	1	19	13	34	25
209	VALFLORIANA	1	1	42	34	4	3	25	13	187	140
210	VALLARSA	3	3	83	68	15	8	105	48	331	264
211	VARENA	3	2	50	43	13	7	31	18	220	153
212	VATTARO	7	7	66	54	14	5	94	60	102	76
213	VERMIGLIO	22	19	123	83	40	11	91	53	439	329
214	VERVO'	—	—	84	69	23	11	26	16	115	69
215	VEZZANO	11	10	83	74	9	4	131	56	361	289
216	VIGNOLA-FALESINA	—	—	8	7	4	2	6	2	41	28
217	VIGO DI FASSA	31	24	91	75	61	21	49	29	135	103
219	VIGOLO VATTARO	16	16	133	117	22	17	148	72	217	179
220	VIGO RENDENA	4	3	24	20	5	2	23	16	67	48
221	VILLA AGNEO	2	2	49	42	7	4	39	19	152	107
222	VILLA LAGARINA	14	12	147	118	21	10	230	106	621	447
223	VILLA RENDENA	15	14	73	61	22	8	43	22	123	88
224	VOLANO	17	13	165	147	34	15	215	115	494	350
225	ZAMBANA	14	12	106	87	8	4	122	60	396	288
226	ZIANO DI FEMME	13	11	102	86	31	12	81	43	218	167
227	ZUCLO	4	4	35	35	11	4	8	6	88	58
	TOTALE PROVINCIA	4.344	3.747	31.706	25.927	6.816	2.800	44.214	22.964	80.379	58.306

segue TAV. 9 — Popolazione residente attiva in condizione professionale, per sesso,
settore di attività economica e posizione nella professione

B — AGRICOLTURA, CACCIA, FORESTE E PESCA

Codice dei Comuni	COMUNI	POSIZIONE NELLA PROFESSIONE									
		IMPRENDITORI E LIBERI PROFESSIONISTI		LAVORATORI IN PROPRIO		COADIUVANTI		DIRIGENTI E IMPIEGATI		LAVORATORI DIPENDENTI	
		MF	M	MF	M	MF	M	MF	M	MF	M
001	ALA	—	—	132	123	22	16	1	—	18	16
002	ALBIANO	—	—	1	1	—	—	—	—	3	3
003	ALDENO	—	—	125	116	8	6	8	3	63	32
004	AMBLAR	—	—	7	7	1	1	—	—	—	—
005	ANDALO	—	—	34	25	4	2	—	—	1	1
006	ARCO	9	9	142	126	10	6	7	6	55	48
007	AVIO	3	2	176	175	15	13	1	1	33	30
009	BASELGA DI PINE'	—	—	45	26	2	2	3	3	11	10
011	BEDOLLO	2	2	22	17	1	—	1	—	10	9
012	BERSONE	—	—	14	3	1	—	—	—	1	1
013	BESENELLO	—	—	50	49	—	—	—	—	6	3
014	BEZZECA	—	—	14	13	3	1	—	—	1	1
015	BIENO	—	—	2	2	1	—	—	—	10	10
016	BLEGGIO INFERIORE	2	2	10	10	—	—	—	—	11	11
017	BLEGGIO SUPERIORE	—	—	52	51	10	8	—	—	6	4
018	BOCENAGO	—	—	2	2	—	—	—	—	—	—
019	BOLBENO	—	—	6	6	—	—	—	—	—	—
020	BONDO	—	—	5	4	—	—	—	—	10	10
021	BONDONE	—	—	6	2	1	—	—	—	11	11
022	BORGO VALSUGANA	—	—	51	46	6	6	—	—	13	13
023	BOSENTINO	—	—	13	9	—	—	1	1	4	3
024	BREGUZZO	—	—	6	4	1	—	—	—	6	6
025	BRENTONICO	—	—	89	88	10	9	2	2	12	12
026	BRESIMO	—	—	13	12	—	—	1	—	2	2
027	BREZ	—	—	83	69	20	13	1	1	13	4
028	BRIONE	—	—	10	8	4	3	—	—	—	—
029	CADERZONE	—	—	13	13	—	—	—	—	4	3
030	CAGNO'	—	—	35	35	1	1	5	5	6	2
031	CALAVINO	—	—	42	40	—	—	1	1	14	13
032	CALCERANICA AL LAGO	—	—	15	10	—	—	—	—	—	—
033	CALDES	—	—	84	55	8	4	—	—	2	2
034	CALDONAZZO	—	—	60	56	11	7	1	1	35	19
035	CALLIANO	1	1	19	19	1	—	2	2	7	7
036	CAMPITELLO DI FASSA	—	—	11	8	5	4	1	—	4	4
037	CAMPODENNO	—	—	159	154	14	10	4	2	38	13
038	CANAL SAN BOVO	—	—	36	24	—	—	—	—	42	36
039	CANAZEI	—	—	15	15	2	1	—	—	7	6
040	CAPRIANA	—	—	3	3	—	—	—	—	2	2
041	CARANO	—	—	15	13	—	—	—	—	17	15
042	CARISOLO	1	1	3	3	—	—	—	—	3	3
043	CARZANO	—	—	8	7	—	—	—	—	—	—
045	CASTEL CONDINO	—	—	14	9	—	—	—	—	1	1
046	CASTELFONDO	—	—	55	46	9	1	1	1	9	9
047	CASTELLO-MOLINA DI FIEMME	1	1	23	20	2	—	—	—	17	17
048	CASTELLO TESINO	1	1	30	14	3	1	—	—	23	22
049	CASTELNUOVO	—	—	26	22	6	4	1	1	13	11
050	CAVALESE	—	—	45	39	6	2	6	4	42	35
051	CAVARENO	1	1	18	18	5	2	—	—	2	1
052	CAVEDAGO	—	—	16	12	—	—	—	—	2	2
053	CAVEDINE	1	1	50	47	1	1	1	1	12	11
054	CAVIZZANA	—	—	6	6	—	—	—	—	—	—
055	CEMBRA	—	—	35	32	8	4	3	3	8	8
056	CENTA SAN NICOLO'	—	—	5	4	1	—	1	1	19	16
057	CIMEGO	—	—	9	5	3	1	—	—	1	1
058	CIMONE	—	—	12	12	5	4	—	—	4	3
059	CINTE TESINO	—	—	1	1	—	—	—	—	3	3
060	CIS	—	—	33	19	—	—	—	—	1	—
061	CIVEZZANO	—	—	54	44	3	1	1	1	3	3
062	CLES	4	4	127	110	15	9	6	5	26	17
063	CLOZ	—	—	88	79	17	10	—	—	9	3
064	COMMEZZADURA	—	—	13	13	1	—	—	—	8	8
065	CONCEI	—	—	11	9	—	—	—	—	18	17
066	CONDINO	1	—	5	5	—	—	—	—	1	1
067	COREDO	1	1	90	86	4	3	2	2	29	23
068	CROVIANA	—	—	14	12	1	1	—	—	1	1
069	CUNEVO	—	—	48	44	—	—	—	—	10	1
070	DAIANO	—	—	9	9	—	—	—	—	9	7
071	DAMBEL	—	—	65	53	27	12	3	2	10	4
072	DAONE	—	—	23	12	—	—	—	—	8	8
073	DARE'	—	—	—	—	—	—	—	—	—	—
074	DENNO	1	1	97	89	7	6	3	2	28	11
075	DIMARO	—	—	7	7	2	—	—	—	9	9
076	DON	—	—	7	6	2	2	1	1	—	—
077	DORSINO	—	—	11	9	—	—	—	—	3	3
078	DRENA	—	—	10	9	1	—	1	1	2	1

segue TAV. 9 — Popolazione residente attiva in condizione professionale, per sesso, settore di attività economica e posizione nella professione

B — AGRICOLTURA, CACCIA, FORESTE E PESCA

Codice dei Comuni	COMUNI	POSIZIONE NELLA PROFESSIONE									
		IMPRENDITORI E LIBERI PROFESSIONISTI		LAVORATORI IN PROPRIO		COADIUVANTI		DIRIGENTI E IMPIEGATI		LAVORATORI DIPENDENTI	
		MF	M	MF	M	MF	M	MF	M	MF	M
079	DRO	—	—	64	56	5	3	1	—	20	16
080	FAEDO	—	—	22	19	5	5	1	—	17	15
081	FAI DELLA PAGANELLA	—	—	24	22	—	—	—	—	4	4
082	FAVER	—	—	29	23	2	—	—	—	1	1
083	FAVE'	—	—	63	57	11	4	2	2	13	12
084	FIERA DI PRIMIERO	—	—	1	1	—	—	—	—	7	7
085	FIEROZZO	—	—	68	49	5	3	—	—	51	24
086	FLAVON	—	—	51	49	8	6	1	1	7	6
087	FOLGARIA	—	—	45	37	6	3	—	—	5	4
088	FONDO	—	—	46	45	8	4	1	—	9	6
089	FORNACE	—	—	—	—	—	—	—	—	3	1
090	FRASSILONGO	—	—	48	25	2	1	—	—	20	12
091	GARNIGA	—	—	2	2	—	—	—	—	11	11
092	GIOVO	—	—	114	104	9	8	—	—	6	5
093	GIUSTINO	2	2	6	5	—	—	—	—	9	9
094	GRAUNO	—	—	1	1	—	—	—	—	1	1
095	GRIGNO	—	—	9	7	1	—	—	—	18	17
096	GRUMES	—	—	1	1	—	—	—	—	1	1
097	IMER	—	—	19	16	3	1	—	—	11	11
098	ISERA	—	—	36	35	3	2	2	1	8	7
099	IVANO-FRACENA	—	—	4	4	—	—	—	—	6	5
100	LARDARO	—	—	6	5	—	—	—	—	—	—
101	LASINO	2	2	38	38	2	2	4	3	14	14
102	LAVARONE	—	—	23	17	—	—	1	—	8	7
103	LAVIS	2	2	152	140	13	6	7	5	39	34
104	LEVICO TERME	1	1	115	106	14	8	4	3	17	15
105	LISIGNAGO	—	—	27	21	2	1	1	1	5	5
106	LIVO	—	—	69	63	2	1	1	1	8	8
107	LOMASO	—	—	71	67	4	3	1	1	3	3
108	LONA-LASES	1	1	1	1	—	—	—	—	—	—
109	LUSERNA	—	—	5	3	—	—	—	—	—	—
110	MALE'	—	—	51	48	9	5	2	2	6	6
111	MALOSCO	1	1	8	7	—	—	1	1	2	2
112	MASSIMENO	—	—	—	—	—	—	—	—	—	—
113	MAZZIN	—	—	6	5	1	1	—	—	6	6
114	MEZZANA	—	—	18	17	8	4	—	—	11	11
115	MEZZANO	—	—	27	24	2	—	—	—	23	23
116	MEZZOCORONA	2	2	176	169	11	8	32	17	83	47
117	MEZZOLOMBARDO	5	4	101	98	7	4	11	4	58	35
118	MOENA	1	1	43	40	3	2	—	—	15	13
119	MOLINA DI LEDRO	—	—	10	9	1	—	—	—	7	7
120	MOLVENO	—	—	12	12	—	—	—	—	6	6
121	MONCLASSICO	—	—	16	15	2	—	—	—	7	7
122	MONTAGNE	—	—	1	1	—	—	—	—	3	3
123	MORI	1	—	105	102	7	2	3	1	25	21
124	NAGO-TORBOLE	2	1	43	43	1	1	1	1	11	11
125	NANNO	—	—	90	89	11	10	2	2	24	4
126	NAVE SAN ROCCO	—	—	80	74	9	7	1	—	32	24
127	NOGAREDO	—	—	43	42	4	4	2	2	14	9
128	NOMI	—	—	39	39	5	1	—	—	3	3
129	NOVALEDO	—	—	17	11	2	1	—	—	6	2
130	OSPEDALETTO	—	—	19	18	2	1	—	—	5	5
131	OSSANA	—	—	7	7	1	—	1	—	9	9
132	PADERGNONE	—	—	24	24	4	1	3	2	2	1
133	PALU' DEL FERSINA	—	—	23	21	1	1	—	—	—	—
134	PANCHIA'	—	—	3	3	4	3	1	1	6	6
136	PEIO	—	—	60	26	4	—	1	1	16	15
137	PELLIZZANO	—	—	19	12	5	2	2	2	5	5
138	PELUGO	—	—	1	1	—	—	—	—	—	—
139	PERGINE VALSUGANA	5	5	168	144	19	12	7	3	56	26
140	PIEVE DI BONO	1	1	16	15	4	2	—	—	5	5
141	PIEVE DI LEDRO	—	—	10	10	—	—	—	—	3	3
142	PIEVE TESINO	—	—	11	10	2	2	—	—	13	13
143	PINZOLO	4	3	29	26	1	1	1	1	21	21
144	POMAROLO	—	—	35	34	2	—	1	—	9	6
145	POZZA DI FASSA	—	—	39	38	2	1	—	—	4	4
146	PRASO	—	—	10	10	3	1	—	—	2	2
147	PREDAZZO	—	—	36	36	8	2	1	1	28	28
148	PREORE	—	—	4	4	—	—	3	1	7	7
149	PREZZO	—	—	9	4	2	1	—	—	4	4
150	RABBI	—	—	110	99	8	6	—	—	14	14
151	RAGOLI	—	—	11	11	1	1	—	—	7	6
152	REVO'	1	1	101	88	16	9	2	1	35	5
153	RIVA DEL GARDA	—	—	90	87	9	8	4	3	29	26
154	ROMALLO	—	—	43	31	—	—	2	2	14	4
155	ROMENO	—	—	69	62	9	6	2	2	17	11

segue TAV. 9 — Popolazione residente attiva in condizione professionale, per sesso, settore di attività economica e posizione nella professione

B — AGRICOLTURA, CACCIA, FORESTE E PESCA

Codice dei Comuni	COMUNI	POSIZIONE NELLA PROFESSIONE									
		IMPRENDITORI E LIBERI PROFESSIONISTI		LAVORATORI IN PROPRIO		COADIUVANTI		DIRIGENTI E IMPIEGATI		LAVORATORI DIPENDENTI	
		MF	M	MF	M	MF	M	MF	M	MF	M
156	RONCEGNO	—	—	98	87	1	1	1	—	18	17
157	RONCHI VALSUGANA	—	—	10	8	1	1	—	—	3	3
158	RONCONE	—	—	34	31	5	3	—	—	8	8
135	RONZO-CHIENIS	—	—	57	56	8	5	—	—	2	2
159	RONZONE	—	—	10	7	1	—	—	—	1	—
160	ROVERE' DELLA LUNA	—	—	100	92	8	7	—	—	14	14
161	ROVERETO	13	11	103	92	11	4	20	14	34	30
162	RUFFRE'	—	—	7	7	—	—	—	—	1	1
163	RUMO	—	—	46	33	10	5	2	2	18	15
164	SAGRON MIS	—	—	4	3	—	—	—	—	4	4
165	SAMONE	—	—	6	6	1	1	1	1	7	7
166	SAN LORENZO IN BANALE	—	—	10	10	1	1	—	—	5	5
167	SAN MICHELE ALL'ADIGE	—	—	42	36	5	5	4	4	50	39
168	SANT'ORSOLA	—	—	51	30	4	3	5	5	6	6
169	SANZENO	1	1	116	106	13	7	2	2	15	5
170	SARNONICO	2	2	24	19	5	3	1	—	4	4
171	SCURELLE	—	—	12	12	1	1	1	1	8	8
172	SEGONZANO	—	—	16	11	5	2	—	—	5	5
173	SFRUZ	—	—	22	21	6	2	—	—	1	1
174	SIROR	—	—	11	9	—	—	1	1	4	4
175	SMARANO	—	—	23	22	1	1	1	—	2	2
176	SORAGA	—	—	17	15	3	—	1	1	5	4
177	SOVER	—	—	—	—	—	—	1	—	16	16
178	SPERA	—	—	21	17	2	2	—	—	6	6
179	SPIAZZO	—	—	7	4	1	—	—	—	2	2
180	SPORMAGGIORE	—	—	33	20	2	—	—	—	—	—
181	SPORMINORE	1	—	54	54	18	14	1	—	31	8
182	STENICO	—	—	24	17	—	—	—	—	6	6
183	STORO	—	—	38	36	6	—	—	—	10	10
184	STREMBO	—	—	12	9	1	—	—	—	2	2
185	STRIGNO	—	—	25	21	1	—	1	1	2	1
186	TAIO	—	—	119	110	28	17	8	4	35	10
187	TASSULLO	1	1	165	161	22	20	10	7	95	21
188	TELVE	1	1	35	32	6	4	—	—	15	15
189	TELVE DI SOPRA	—	—	5	4	—	—	—	—	2	2
190	TENNA	—	—	33	26	3	—	—	—	4	3
191	TENNO	—	—	31	31	4	1	—	—	7	6
192	TERLAGO	3	3	31	26	1	1	—	—	11	10
193	TERRAGNOLO	—	—	2	1	—	—	—	—	7	7
194	TERRES	—	—	25	25	1	—	—	—	9	4
195	TERZOLAS	—	—	14	12	7	3	—	—	7	6
196	TESERO	2	2	18	18	2	2	4	2	27	27
197	TIARNO DI SOPRA	—	—	11	10	—	—	1	1	10	10
198	TIARNO DI SOTTO	—	—	5	5	—	—	—	—	10	10
199	TIONE DI TRENTO	—	—	9	7	1	—	2	2	3	3
200	TON	—	—	60	57	14	14	—	—	23	10
201	TONADICO	1	1	20	18	4	1	—	—	12	12
202	TORCEGNO	—	—	17	15	1	—	1	—	10	10
203	TRAMBILENO	—	—	1	—	—	—	—	—	1	1
204	TRANSACQUA	—	—	32	28	9	4	3	3	17	17
205	TRENTO	42	36	549	492	55	27	45	37	160	147
206	TRES	—	—	28	16	7	4	—	—	14	2
207	TUENNO	1	1	149	147	24	23	6	2	56	19
208	VALDA	—	—	7	4	—	—	4	2	2	2
209	VALFLORIANA	—	—	6	6	—	—	—	—	27	26
210	VALLARSA	—	—	29	27	2	1	—	—	4	3
211	VARENA	—	—	14	13	2	2	—	—	9	9
212	VATTARO	—	—	16	13	1	—	—	—	6	4
213	VERMIGLIO	—	—	33	23	10	2	—	—	7	7
214	VERVO'	—	—	50	38	13	5	—	—	3	3
215	VEZZANO	—	—	27	27	3	3	2	2	9	9
216	VIGNOLA-FALESINA	—	—	1	1	—	—	—	—	1	1
217	VIGO DI FASSA	—	—	26	22	3	1	—	—	5	5
219	VIGOLO VATTARO	1	1	60	56	1	1	—	—	3	3
220	VIGO RENDENA	—	—	5	5	3	2	1	1	2	2
221	VILLA AGNEDO	—	—	21	20	3	2	—	—	4	4
222	VILLA LAGARINA	1	1	40	38	1	1	1	1	9	8
223	VILLA RENDENA	—	—	18	14	5	—	1	—	9	9
224	VOLANO	3	3	65	63	9	5	5	2	9	6
225	ZAMBANA	2	2	35	30	2	1	3	2	14	8
226	ZIANO DI FIEMME	1	1	12	12	1	—	1	1	8	8
227	ZUCLO	—	—	6	6	4	3	—	—	4	4
	TOTALE PROVINCIA	136	121	8.541	7.586	959	566	324	222	2.747	2.057

segue TAV. 9 — Popolazione residente attiva in condizione professionale, per sesso,
settore di attività economica e posizione nella professione

C — INDUSTRIE

Codice dei Comuni	COMUNI	POSIZIONE NELLA PROFESSIONE									
		IMPRENDITORI E LIBERI PROFESSIONISTI		LAVORATORI IN PROPRIO		COADIUVANTI		DIRIGENTI E IMPIEGATI		LAVORATORI DIPENDENTI	
		MF	M	MF	M	MF	M	MF	M	MF	M
001	ALA	44	44	109	99	12	11	156	95	950	764
002	ALBIANO	2	2	74	74	1	1	19	9	230	220
003	ALDENO	14	12	54	53	4	3	22	12	186	162
004	AMBLAR	—	—	19	19	5	5	1	—	22	16
005	ANDALO	5	5	41	39	7	6	3	2	63	61
006	ARCO	11	10	226	219	22	11	282	183	1.380	1.210
007	AVIO	4	3	73	70	12	12	48	31	478	341
009	BASELGA DI PINE'	7	7	119	114	9	7	45	31	485	437
011	BEDOLLO	—	—	18	18	—	—	14	11	241	214
012	BERSONE	—	—	7	7	—	—	5	2	46	38
013	BESENELLO	1	1	56	55	1	1	18	12	212	170
014	BEZZECA	2	2	13	13	2	2	7	7	61	48
015	BIENO	—	—	13	13	1	—	1	1	49	45
016	BLEGGIO INFERIORE	5	5	17	15	3	1	20	13	105	86
017	BLEGGIO SUPERIORE	3	3	43	42	5	3	3	3	174	129
018	BOCENAGO	—	—	6	5	—	—	2	2	21	21
019	BOLBENO	1	1	13	13	5	5	8	4	35	26
020	BONDO	5	5	21	21	1	1	1	1	98	76
021	BONDONE	5	5	7	7	—	—	2	2	138	118
022	BORGO VALSUGANA	6	6	100	91	12	8	111	76	573	485
023	BOSENTINO	—	—	12	12	—	—	2	—	77	60
024	BREGUZZO	—	—	15	13	1	1	1	1	65	47
025	BRENTONICO	1	1	60	58	6	6	41	27	449	378
026	BRESIMO	—	—	11	11	—	—	2	2	58	54
027	BREZ	—	—	17	17	1	1	3	1	45	36
028	BRIONE	—	—	1	1	—	—	1	1	26	23
029	CADERZONE	1	1	23	22	2	2	2	1	45	43
030	CAGNO'	—	—	12	12	—	—	2	2	24	21
031	CALAVINO	2	2	22	22	2	1	20	16	103	95
032	CALCERANICA AL LAGO	—	—	15	15	—	—	18	14	142	108
033	CALDES	6	6	23	23	3	2	3	2	95	90
034	CALDONAZZO	3	2	41	40	7	4	21	12	227	179
035	CALLIANO	1	1	24	24	2	1	13	7	113	87
036	CAMPITELLO DI FASSA	—	—	18	18	1	1	1	—	23	23
037	CAMPODENNO	—	—	19	19	2	1	7	6	109	97
038	CANAL SAN BOVO	—	—	34	33	4	3	9	8	180	177
039	CANAZEI	3	3	41	38	5	4	7	4	109	108
040	CAPRIANA	1	1	12	12	1	—	2	2	81	71
041	CARANO	—	—	26	24	1	—	6	2	90	81
042	CARISOLO	—	—	36	36	3	1	8	5	81	72
043	CARZANO	—	—	12	10	1	—	9	5	65	53
045	CASTEL CONDINO	—	—	4	4	—	—	—	—	40	39
046	CASTELFONDO	1	1	28	28	3	2	3	2	45	39
047	CASTELLO-MOLINA DI FIEMME	11	11	56	54	12	9	22	12	243	206
048	CASTELLO TESINO	7	7	24	24	4	2	23	17	186	141
049	CASTELNUOVO	1	1	17	17	3	1	21	14	154	120
050	CAVALESE	8	8	104	95	12	7	33	19	210	186
051	CAVARENO	1	1	38	38	6	4	15	12	72	56
052	CAVEDAGO	—	—	5	5	—	—	2	1	60	55
053	CAVEDINE	1	1	44	43	4	3	31	24	344	291
054	CAVIZZANA	—	—	—	—	—	—	—	—	34	34
055	CEMBRA	1	1	45	44	3	2	5	2	209	202
056	CENTA SAN NICOLO'	—	—	13	13	2	2	1	1	46	42
057	CIMEGO	—	—	8	8	1	1	11	9	55	49
058	CIMONE	—	—	15	15	3	3	1	1	80	64
059	CINTE TESINO	—	—	7	7	1	—	8	6	119	73
060	CIS	2	2	4	4	—	—	6	4	53	52
061	CIVEZZANO	—	—	49	49	4	4	33	21	289	245
062	CLES	11	11	128	121	19	13	70	49	458	383
063	CLOZ	1	1	21	20	10	10	2	2	26	25
064	COMMEZZADURA	3	3	31	31	6	5	1	—	120	119
065	CONCEI	2	2	27	27	2	1	6	4	85	79
066	CONDINO	10	10	29	28	1	—	27	17	250	215
067	COREDO	—	—	51	51	7	3	8	8	116	90
068	CROVIANA	1	1	7	7	—	—	5	3	59	51
069	CUNEVO	1	1	14	13	—	—	—	—	46	45
070	DAIANO	1	1	17	17	1	1	6	5	55	52
071	DAMBEL	—	—	7	7	—	—	3	3	26	20
072	DAONE	—	—	12	12	1	—	1	1	106	96
073	DARE'	1	1	10	10	—	—	6	5	25	18
074	DENNO	1	1	21	19	1	1	11	10	63	46
075	DIMARO	6	5	26	26	3	2	3	—	116	115
076	DON	2	2	19	19	3	1	—	—	16	16
077	DORSINO	—	—	21	16	—	—	2	2	60	43
078	DRENA	—	—	10	10	—	—	6	6	57	55

segue TAV. 9 — Popolazione residente attiva in condizione professionale, per sesso,
settore di attività economica e posizione nella professione

C — INDUSTRIE

Codice dei Comuni	COMUNI	POSIZIONE NELLA PROFESSIONE									
		IMPREDITORI E LIBERI PROFESSIONISTI		LAVORATORI IN PROPRIO		COADIUVANTI		DIRIGENTI E IMPIEGATI		LAVORATORI DIPENDENTI	
		MF	M	MF	M	MF	M	MF	M	MF	M
079	DRO	4	4	47	45	4	4	41	27	396	376
080	FAEDO	1	1	3	3	—	—	5	2	36	34
081	FAI DELLA PAGANELLA	2	2	22	21	3	3	2	2	65	64
082	FAVER	—	—	25	25	2	1	3	3	103	97
083	FAVE'	—	—	20	19	5	2	7	5	83	68
084	FIERA DI PRIMIERO	—	—	15	14	2	—	4	4	15	14
085	FIEROZZO	1	1	3	3	—	—	1	1	32	32
086	FLAVON	—	—	11	11	1	1	2	1	27	23
087	FOLGARIA	7	7	114	111	5	5	14	13	218	213
088	FONDO	1	1	50	48	11	10	20	10	104	82
089	FORNACE	11	10	42	42	—	—	7	1	172	162
090	FRASSILONGO	—	—	14	14	—	—	1	—	45	44
091	GARNIGA	—	—	12	12	—	—	1	1	46	40
092	GIOVO	1	1	71	71	1	1	13	5	289	259
093	GIUSTINO	—	—	16	16	—	—	8	5	67	55
094	GRAUNO	—	—	5	5	—	—	—	—	28	26
095	GRIGNO	4	4	61	56	5	4	25	16	441	389
096	GRUMES	—	—	13	12	—	—	2	2	82	75
097	IMER	1	1	20	19	2	2	10	8	126	121
098	ISERA	5	5	37	37	2	1	74	48	306	247
099	IVANO-FRACENA	1	1	7	7	—	—	6	4	38	30
100	LARDARO	1	1	2	2	—	—	4	3	24	18
101	LASINO	—	—	14	13	—	—	11	8	82	73
102	LAVARONE	3	3	43	40	2	1	8	8	76	57
103	LAVIS	6	6	113	111	8	7	127	87	600	509
104	LEVICO TERME	11	11	91	88	9	5	68	45	432	399
105	LISIGNAGO	—	—	20	19	4	3	3	1	72	70
106	LIVO	1	1	22	22	—	—	3	3	88	77
107	LOMASO	4	3	26	24	1	1	4	2	107	90
108	LONA-LASES	3	3	30	30	2	—	9	7	110	99
109	LUSERNA	—	—	11	11	1	1	4	4	46	46
110	MALE'	7	7	49	45	6	5	10	4	182	169
111	MALOSCO	—	—	5	4	1	1	2	2	15	15
112	MASSIMENO	—	—	1	1	—	—	2	1	14	11
113	MAZZIN	—	—	17	17	—	—	—	—	32	32
114	MEZZANA	2	2	12	12	4	4	3	1	97	91
115	MEZZANO	5	5	40	40	6	6	12	7	198	192
116	MEZZOCORONA	3	3	64	59	6	4	97	75	418	383
117	MEZZOLOMBARDO	10	9	94	89	14	10	107	75	615	507
118	MOENA	8	8	82	80	8	6	20	8	192	189
119	MOLINA DI LEDRO	6	6	26	26	4	4	8	6	185	171
120	MOLVENO	1	1	16	16	2	1	8	7	70	68
121	MONCLASSICO	—	—	15	15	5	3	9	5	81	76
122	MONTAGNE	2	2	4	4	—	—	5	3	25	23
123	MORI	4	4	138	131	21	16	202	125	1.243	945
124	NAGO-TORBOLE	4	4	29	28	2	2	35	26	217	204
125	NANNO	—	—	8	8	2	2	3	1	35	31
126	NAVE SAN ROCCO	1	1	18	18	—	—	4	1	102	86
127	NOGAREDO	2	2	20	20	3	2	29	13	222	188
128	NOMI	—	—	13	13	3	2	17	11	124	105
129	NOVALEDO	1	1	5	5	1	1	8	5	141	131
130	OSPEDALETTO	—	—	13	13	—	—	8	5	134	93
131	OSSANA	—	—	19	17	4	3	14	10	60	54
132	PADERGNONE	—	—	15	14	—	—	8	6	54	52
133	PALU' DEL FERSINA	—	—	1	1	—	—	—	—	30	30
134	PANCHIA'	1	1	18	14	6	5	11	6	73	56
136	PEIO	1	1	40	39	4	2	26	22	228	223
137	PELLIZZANO	2	2	6	6	—	—	6	5	83	80
138	PELUGO	4	4	9	9	3	3	4	4	32	25
139	PERGINE VALSUGANA	24	23	239	231	26	18	197	130	1.384	1.155
140	PIEVE DI BONO	2	2	36	33	4	4	33	19	213	179
141	PIEVE DI LEDRO	—	—	8	8	1	1	8	6	41	34
142	PIEVE TESINO	1	1	9	9	2	1	12	6	128	88
143	PINZOLO	16	16	81	76	7	4	37	25	151	141
144	POMAROLO	—	—	33	33	7	5	44	26	279	226
145	POZZA DI FASSA	—	—	68	68	10	10	9	4	81	79
146	PRASO	—	—	8	8	2	—	4	1	83	68
147	PREDAZZO	3	3	129	120	14	11	33	17	341	310
148	PREORE	5	5	7	6	2	2	12	9	35	29
149	PREZZO	—	—	1	1	—	—	1	—	39	32
150	RABBI	—	—	46	46	5	5	10	8	133	130
151	RAGOLI	3	3	28	27	2	1	10	6	70	62
152	REVO'	2	2	20	20	5	3	7	2	102	79
153	RIVA DEL GARDA	26	25	222	212	31	20	252	182	1.178	1.066
154	ROMALLO	2	2	15	12	—	—	12	9	50	41
155	ROMENO	2	2	36	36	4	2	18	16	108	87

segue TAV. 9 — Popolazione residente attiva in condizione professionale, per sesso, settore di attività economica e posizione nella professione

C — INDUSTRIE

Codice dei Comuni	COMUNI	POSIZIONE NELLA PROFESSIONE									
		IMPRENDITORI E LIBERI PROFESSIONISTI		LAVORATORI IN PROPRIO		COADIUVANTI		DIRIGENTI E IMPIEGATI		LAVORATORI DIPENDENTI	
		MF	M	MF	M	MF	M	MF	M	MF	M
156	RONCEGNO	2	2	51	50	4	3	13	10	247	222
157	RONCHI VALSUGANA	—	—	5	5	1	1	—	—	53	48
158	RONCONE	3	3	25	24	2	2	13	10	195	174
135	RONZO-CHIENIS	3	3	16	16	—	—	14	9	164	144
159	RONZONE	—	—	13	11	1	1	7	4	32	29
160	ROVERE' DELLA LUNA	2	2	25	24	2	1	10	4	171	155
161	ROVERETO	69	65	444	405	38	25	1.312	871	3.979	2.984
162	RUFFRE'	1	1	14	10	1	1	4	4	52	50
163	RUMO	2	2	25	25	5	4	3	2	77	69
164	SAGRON MIS	—	—	3	3	—	—	1	—	35	34
165	SAMONE	—	—	9	9	—	—	4	4	64	56
166	SAN LORENZO IN BANALE	3	3	23	23	4	4	11	10	129	109
167	SAN MICHELE ALL'ADIGE	6	5	20	19	3	3	42	26	145	136
168	SANT'ORSOLA	—	—	14	14	—	—	2	1	65	60
169	SANZENO	1	1	10	10	1	1	3	2	46	29
170	SARNONICO	1	1	14	13	5	3	2	1	75	60
171	SCURELLE	—	—	22	17	—	—	30	23	224	173
172	SEGONZANO	1	1	30	29	2	2	7	6	211	202
173	SFRUZ	2	2	6	6	1	—	2	2	25	18
174	SIROR	5	5	32	31	7	4	7	5	69	69
175	SMARANO	7	7	5	4	3	1	1	1	26	16
176	SORAGA	1	1	28	28	1	1	3	1	40	40
177	SOVER	—	—	18	18	—	—	3	3	107	99
178	SPERA	2	2	7	7	4	3	4	1	113	93
179	SPIAZZO	2	2	36	32	1	—	26	21	101	89
180	SPORMAGGIORE	4	4	17	17	3	2	20	14	157	135
181	SPORMINORE	—	—	8	7	1	1	3	3	79	70
182	STENICO	3	3	27	27	1	1	6	4	92	86
183	STORO	21	21	125	110	12	6	73	51	709	567
184	STREMBO	2	2	15	15	—	—	3	2	22	19
185	STRIGNO	2	2	24	24	—	—	20	12	153	132
186	TAIO	6	6	42	40	14	12	35	21	275	224
187	TASSULLO	2	2	32	32	—	—	24	15	142	120
188	TELVE	2	2	26	25	1	1	26	22	261	219
189	TELVE DI SOPRA	—	—	10	10	2	2	11	7	134	122
190	TENNA	3	3	10	10	2	2	6	3	59	54
191	TENNO	—	—	33	33	2	1	16	11	224	213
192	TERLAGO	3	3	20	20	—	—	10	7	151	141
193	TERRAGNOLO	1	1	10	10	2	2	7	7	161	154
194	TERRES	1	1	4	4	1	1	5	3	18	17
195	TERZOLAS	2	2	7	6	2	—	2	2	40	39
196	TESERO	5	5	90	86	16	12	36	17	335	267
197	TIARNO DI SOPRA	—	—	19	19	1	1	5	4	109	100
198	TIARNO DI SOTTO	5	5	7	7	—	—	6	3	73	66
199	TIONE DI TRENTO	21	18	79	76	19	12	52	29	230	196
200	TON	2	2	23	23	1	1	5	5	116	106
201	TONADICO	3	3	20	20	3	2	4	1	102	101
202	TORCEGNO	—	—	15	15	—	—	6	6	107	90
203	TRAMBILENO	2	2	28	27	—	—	31	23	218	165
204	TRANSACQUA	2	2	32	30	4	3	13	9	134	131
205	TRENTO	164	157	1.340	1.255	117	80	2.145	1.472	5.725	4.869
206	TRES	—	—	17	16	7	3	4	3	62	47
207	TUENNO	—	—	75	75	16	11	15	5	172	163
208	VALDA	—	—	9	7	1	1	3	3	21	19
209	VALFLORIANA	1	1	12	12	—	—	3	3	87	87
210	VALLARSA	1	1	23	21	1	1	18	15	255	214
211	VARENA	—	—	19	19	4	4	5	3	91	82
212	VATTARO	—	—	26	25	9	4	19	16	59	53
213	VERMIGLIO	4	4	35	29	6	2	18	16	240	228
214	VERVO'	—	—	25	25	5	4	3	2	64	52
215	VEZZANO	4	4	18	18	—	—	18	16	219	202
216	VIGNOLA-FALESINA	—	—	3	3	—	—	1	—	20	15
217	VIGO DI FASSA	1	1	21	21	2	1	1	—	55	54
219	VIGOLO VATTARO	5	5	32	31	14	13	20	13	108	102
220	VIGO RENDENA	3	2	8	8	—	—	10	8	45	34
221	VILLA AGNEDO	1	1	11	10	1	1	12	8	98	81
222	VILLA LAGARINA	5	4	31	30	5	3	75	43	443	373
223	VILLA RENDENA	3	3	24	24	4	3	8	4	70	56
224	VOLANO	1	1	33	32	8	5	56	32	323	237
225	ZAMBANA	4	4	37	35	—	—	16	9	209	185
226	ZIANO DI FIEMME	4	4	56	49	12	9	23	15	107	95
227	ZUCLO	1	1	20	20	—	—	—	—	42	34
	TOTALE PROVINCIA	831	803	8.651	8.261	938	670	7.585	5.089	44.412	37.831

segue TAV. 9 — Popolazione residente attiva in condizione professionale, per sesso,
settore di attività economica e posizione nella professione

D — ALTRE ATTIVITÀ

Codice dei Comuni	COMUNI	POSIZIONE NELLA PROFESSIONE									
		IMPRENDITORI E LIBERI PROFESSIONISTI		LAVORATORI IN PROPRIO		COADIUVANTI		DIRIGENTI E IMPIEGATI		LAVORATORI DIPENDENTI	
		MF	M	MF	M	MF	M	MF	M	MF	M
001	ALA	38	31	158	109	62	22	370	172	388	225
002	ALBIANO	3	3	24	16	3	1	51	22	52	18
003	ALDENO	6	6	50	38	8	2	136	71	157	96
004	AMBLAR	2	2	3	2	1	—	9	4	9	4
005	ANDALO	7	7	69	48	57	19	41	12	68	45
006	ARCO	97	77	369	265	146	38	806	348	1.061	435
007	AVIO	11	10	99	64	21	11	143	69	243	171
009	BASELGA DI PINE'	30	23	145	96	60	17	210	103	323	140
011	BEDOLLO	6	3	35	24	6	1	60	32	124	71
012	BERSONE	1	1	4	3	1	—	15	7	24	9
013	BESENELLO	4	3	21	16	3	—	73	32	105	66
014	BEZZECA	3	2	31	23	12	4	28	12	23	8
015	BIENO	—	—	14	6	4	1	10	6	13	4
016	BLEGGIO INFERIORE	14	13	33	24	14	4	54	25	62	30
017	BLEGGIO SUPERIORE	4	4	33	26	12	4	57	33	83	40
018	BOCENAGO	4	4	9	9	6	4	27	17	21	12
019	BOLBENO	1	1	5	3	5	3	25	12	19	8
020	BONDO	3	1	21	15	5	1	26	15	51	20
021	BONDONE	2	2	10	6	6	2	16	7	48	23
022	BORGO VALSUGANA	46	38	198	122	58	16	436	230	400	215
023	BOSENTINO	1	1	11	6	3	—	35	18	39	18
024	BREGUZZO	10	6	15	12	7	—	26	16	40	29
025	BRENTONICO	8	8	105	70	29	6	147	73	173	86
026	BRESIMO	—	—	—	—	1	—	19	6	23	8
027	BREZ	—	—	7	7	—	—	59	30	44	19
028	BRIONE	—	—	4	4	3	—	5	2	11	5
029	CADERZONE	1	1	15	13	3	1	20	10	37	24
030	CAGNO'	1	—	11	9	4	—	16	5	15	9
031	CALAVINO	6	4	36	24	10	3	64	33	60	26
032	CALCERANICA AL LAGO	4	3	40	31	16	1	49	29	63	30
033	CALDES	—	—	26	16	7	3	41	19	78	49
034	CALDONAZZO	17	12	62	48	24	3	165	78	158	116
035	CALLIANO	6	5	34	23	13	4	65	36	75	49
036	CAMPITELLO DI FASSA	3	2	74	46	46	15	49	19	68	46
037	CAMPODENNO	2	1	19	6	3	—	52	18	58	34
038	CANAL SAN BOVO	5	4	59	36	19	3	76	39	231	140
039	CANAZEI	39	31	145	90	103	25	84	38	170	97
040	CAPRIANA	1	1	17	11	1	—	30	12	39	18
041	CARANO	1	1	20	16	8	1	40	17	71	41
042	CARISOLO	2	2	26	18	11	4	41	22	64	35
043	CARZANO	3	3	6	5	4	—	13	4	15	9
045	CASTEL CONDINO	—	—	7	5	4	3	14	10	9	1
046	CASTELFONDO	2	2	21	15	2	—	39	15	37	18
047	CASTELLO-MOLINA DI FIEMME	18	12	79	52	32	8	106	55	160	86
048	CASTELLO TESINO	8	4	65	46	29	9	80	35	107	58
049	CASTELNUOVO	6	5	13	8	7	3	29	14	58	26
050	CAVALESE	49	41	154	99	69	10	333	161	369	219
051	CAVARENO	7	7	37	24	21	7	55	26	41	18
052	CAVEDAGO	1	1	11	7	4	1	23	14	27	16
053	CAVEDINE	6	3	52	35	14	3	113	46	206	96
054	CAVIZZANA	—	—	3	3	—	—	9	4	32	13
055	CEMBRA	5	4	31	25	8	1	71	28	120	38
056	CENTA SAN NICOLO'	1	1	6	3	5	2	16	6	37	18
057	CIMEGO	5	4	14	10	9	3	19	9	20	11
058	CIMONE	—	—	7	6	3	3	25	9	48	30
059	CINTE TESINO	—	—	17	7	2	1	12	3	28	14
060	CIS	—	—	5	3	1	1	13	6	14	4
061	CIVEZZANO	7	5	72	52	20	5	206	112	258	163
062	CLES	63	51	238	187	101	37	532	253	514	279
063	CLOZ	1	1	12	10	4	2	44	20	20	8
064	COMMEZZADURA	2	2	21	16	13	—	39	17	68	22
065	CONCEI	2	2	27	16	5	3	31	10	46	21
066	CONDINO	5	5	56	37	13	4	61	29	62	29
067	COREDO	5	3	44	35	15	1	64	28	44	30
068	CROVIANA	2	2	17	9	14	6	25	10	32	22
069	CUNEO	—	—	10	7	—	—	27	12	25	13
070	DAIANO	5	3	13	11	2	—	35	13	55	30
071	DAMBEL	1	1	6	6	—	—	22	14	28	15
072	DAONE	9	5	5	4	5	—	18	11	32	20
073	DARE'	2	2	7	4	1	—	12	6	14	6
074	DENNO	6	3	24	15	6	1	58	24	59	32
075	DIMARO	9	8	35	30	17	4	48	23	95	47
076	DON	—	—	4	2	2	—	4	3	6	1
077	DORSINO	2	2	5	5	—	—	20	12	35	17
078	DRENA	4	3	10	7	3	2	21	5	20	5

segue TAV. 9 — Popolazione residente attiva in condizione professionale, per sesso,
settore di attività economica e posizione nella professione

D — ALTRE ATTIVITÀ

Codice dei Comuni	COMUNI	POSIZIONE NELLA PROFESSIONE									
		IMPRENDITORI E LIBERI PROFESSIONISTI		LAVORATORI IN PROPRIO		COADIUVANTI		DIRIGENTI E IMPIEGATI		LAVORATORI DIPENDENTI	
		MF	M	MF	M	MF	M	MF	M	MF	M
079	DRO	9	7	97	61	39	17	161	62	229	116
080	FAEDO	3	2	16	12	8	2	14	7	37	18
081	FAI DELLA PAGANELLA	12	9	26	21	12	4	50	32	50	38
082	FAVER	2	2	17	16	11	4	35	13	57	21
083	FAVE'	3	3	31	16	19	6	53	31	70	32
084	FIERA DI PRIMIERO	6	4	69	40	29	9	48	22	52	28
085	FIEROZZO	—	—	2	—	2	—	8	5	19	10
086	FLAVON	2	2	12	4	4	2	31	14	24	11
087	FOLGARIA	16	15	201	128	58	22	143	69	253	121
088	FONDO	6	6	76	59	31	8	102	43	100	56
089	FORNACE	1	1	17	10	2	—	39	15	45	13
090	FRASSILONGO	—	—	3	2	—	—	8	3	24	12
091	GARNIGA	—	—	8	5	—	—	10	6	30	18
092	GIOVO	8	8	47	30	10	6	118	55	145	61
093	GIUSTINO	5	5	24	17	4	2	33	16	47	27
094	GRAUNO	1	1	2	2	1	—	6	2	8	3
095	GRIGNO	4	4	76	42	19	7	77	33	190	79
096	GRUMES	1	1	6	6	1	—	21	11	29	13
097	IMER	11	6	39	26	12	2	55	24	114	60
098	ISERA	21	19	37	21	12	8	194	81	123	52
099	IVANO-FRACENA	—	—	7	6	1	—	7	3	9	5
100	LARDARO	—	—	4	2	2	—	3	3	15	6
101	LASINO	4	4	19	12	4	—	44	16	71	37
102	LAVARONE	10	5	82	43	41	18	69	29	74	43
103	LAVIS	46	39	215	172	71	26	504	248	533	349
104	LEVICO TERME	52	36	195	136	99	32	381	165	455	265
105	LISIGNAGO	—	—	7	7	3	1	15	7	38	22
106	LIVO	—	—	14	9	6	1	35	16	62	23
107	LOMASO	8	6	51	35	19	2	75	34	101	49
108	LONA-LASES	1	1	12	9	4	—	26	14	40	13
109	LUSERNA	—	—	11	8	5	2	33	10	32	20
110	MALE'	25	18	93	57	40	12	149	75	181	91
111	MALOSCO	8	7	14	9	7	2	27	16	16	10
112	MASSIMENO	1	—	4	2	3	2	5	2	1	1
113	MAZZIN	4	3	23	11	18	8	8	3	36	23
114	MEZZANA	6	6	31	19	14	5	40	24	75	34
115	MEZZANO	6	6	43	25	26	7	79	36	162	71
116	MEZZOCORONA	33	29	125	90	35	9	268	117	304	192
117	MEZZOLOMBARDO	39	31	239	168	65	19	369	169	345	217
118	MOENA	30	19	147	91	67	25	188	91	243	143
119	MOLINA DI LEDRO	6	6	52	35	8	3	79	39	127	49
120	MOLVENO	16	12	61	38	42	17	42	25	66	40
121	MONCLASSICO	14	10	28	20	10	5	31	18	49	21
122	MONTAGNE	3	3	15	12	2	—	18	8	22	12
123	MORI	34	34	242	179	65	20	472	178	547	303
124	NAGO-TORBOLE	22	20	170	108	66	25	124	51	158	86
125	NANNO	1	1	4	3	1	—	31	11	14	4
126	NAVE SAN ROCCO	3	2	20	16	7	2	38	12	48	22
127	NOGAREDO	9	8	29	18	9	7	82	28	126	64
128	NOMI	6	5	15	12	3	2	67	25	70	30
129	NOVALEDO	2	2	5	3	4	1	30	10	82	33
130	OSPEDALETTO	—	—	8	8	1	—	42	21	28	18
131	OSSANA	5	4	17	12	16	3	63	34	60	35
132	PADERGNONE	3	3	21	17	2	—	28	9	29	15
133	PALU' DEL FERSINA	—	—	6	4	—	—	9	4	24	15
134	PANCHIA'	7	6	13	5	13	4	29	17	43	29
136	PEIO	6	5	56	44	32	8	107	50	173	85
137	PELLIZZANO	3	3	42	31	22	9	43	17	73	40
138	PELUGO	1	1	12	5	—	—	11	3	17	9
139	PERGINE VALSUGANA	49	46	446	303	128	44	1.026	503	1.377	766
140	PIEVE DI BONO	8	7	59	39	17	6	69	32	83	40
141	PIEVE DI LEDRO	5	2	29	22	9	6	21	7	30	17
142	PIEVE TESINO	1	1	41	25	14	2	54	25	32	17
143	PINZOLO	84	59	184	127	85	17	207	110	255	156
144	POMAROLO	5	4	45	36	10	3	90	44	103	56
145	POZZA DI FASSA	22	18	118	67	85	36	68	31	160	78
146	PRASO	2	2	13	10	3	—	16	7	36	24
147	PREDAZZO	14	12	154	105	82	29	290	157	447	306
148	PREORE	3	3	10	6	—	—	29	7	14	7
149	PREZZO	—	—	5	4	2	1	8	4	9	4
150	RABBI	7	5	27	18	9	2	54	26	156	80
151	RAGOLI	6	5	28	19	9	3	44	20	55	36
152	REVO'	1	1	31	22	19	3	92	40	53	27
153	RIVA DEL GARDA	154	133	661	443	263	99	1.027	445	1.124	564
154	ROMALLO	1	1	14	10	1	—	56	25	19	13
155	ROMENO	3	2	32	22	10	2	55	28	47	27

segue TAV. 9 — Popolazione residente attiva in condizione professionale, per sesso,
settore di attività economica e posizione nella professione

D — ALTRE ATTIVITÀ

Codice dei Comuni	COMUNI	POSIZIONE NELLA PROFESSIONE									
		IMPRENDITORI E LIBERI PROFESSIONISTI		LAVORATORI IN PROPRIO		COADIUVANTI		DIRIGENTI E IMPIEGATI		LAVORATORI DIPENDENTI	
		MF	M	MF	M	MF	M	MF	M	MF	M
156	RONCEGNO	7	7	63	42	25	7	97	48	197	100
157	RONCHI VALSUGANA	2	1	5	3	1	—	6	4	18	10
158	RONCONE	5	4	30	26	13	4	53	27	92	40
135	RONZO-CHIENIS	2	2	18	14	2	—	38	11	38	17
159	RONZONE	5	4	11	8	—	—	28	14	18	15
160	ROVERE' DELLA LUNA	4	4	30	19	8	3	65	34	85	36
161	ROVERETO	323	289	1.106	770	293	84	3.344	1.481	2.006	1.143
162	RUFFRE'	—	—	21	12	11	1	15	6	37	19
163	RUMO	8	8	23	17	6	—	38	21	74	33
164	SAGRON MIS	—	—	7	1	2	—	10	6	27	11
165	SAMONE	—	—	9	7	5	—	16	6	26	14
166	SAN LORENZO IN BANALE	8	6	32	29	11	5	44	18	75	31
167	SAN MICHELE ALL'ADIGE	19	17	44	28	17	10	149	73	190	101
168	SANT'ORSOLA	4	4	25	16	6	1	44	21	105	68
169	SANZENO	4	4	24	15	11	2	44	22	23	11
170	SARNONICO	6	4	21	13	4	2	27	12	38	21
171	SCURELLE	6	6	33	17	6	1	48	21	51	18
172	SEGONZANO	1	1	24	14	14	6	70	34	124	72
173	SFRUZ	—	—	8	7	8	3	14	5	2	1
174	SIROR	25	16	68	45	61	18	71	31	91	61
175	SMARANO	—	—	5	3	5	2	10	4	7	3
176	SORAGA	4	3	26	15	24	11	23	14	30	19
177	SOVER	2	1	21	12	—	—	34	17	93	46
178	SPERA	—	—	8	3	2	1	22	11	33	13
179	SPIAZZO	8	7	32	19	12	7	62	32	56	29
180	SPORMAGGIORE	2	2	15	8	15	5	50	27	78	42
181	SPORMINORE	1	1	11	5	7	3	19	9	26	9
182	STENICO	1	1	30	20	10	4	46	26	73	40
183	STORO	13	11	147	107	41	13	152	75	121	70
184	STREMBO	2	2	20	14	4	1	23	10	27	18
185	STRIGNO	9	9	48	28	16	5	69	39	86	44
186	TAIO	7	7	60	43	21	6	141	57	90	48
187	TASSULLO	6	6	33	27	6	1	88	31	72	37
188	TELVE	4	4	53	34	15	3	78	30	96	46
189	TELVE DI SOPRA	—	—	4	1	—	—	31	13	42	19
190	TENNA	4	3	24	15	5	1	49	29	61	29
191	TENNO	10	8	40	27	13	4	50	21	123	50
192	TERLAGO	11	9	32	21	6	4	70	34	117	60
193	TERRAGNOLO	3	3	24	14	3	2	30	14	97	40
194	TERRES	3	3	5	5	1	—	12	5	12	7
195	TERZOLAS	7	6	12	9	5	2	62	33	42	25
196	TESERO	20	16	74	50	26	12	158	84	170	90
197	TIARNO DI SOPRA	3	3	22	20	5	—	19	8	46	20
198	TIARNO DI SOTTO	4	3	18	11	2	2	28	15	33	16
199	TIONE DI TRENTO	37	31	152	118	51	19	340	162	232	125
200	TON	1	1	13	8	6	2	47	23	79	44
201	TONADICO	11	8	64	42	30	9	68	35	125	71
202	TORCEGNO	—	—	15	10	3	—	16	5	65	24
203	TRAMBILENO	7	6	20	10	1	—	52	23	68	36
204	TRANSACQUA	23	17	53	34	26	9	102	51	176	96
205	TRENTO	1.078	917	3.156	2.322	736	248	14.808	7.712	8.011	4.936
206	TRES	2	1	8	6	7	2	22	9	18	13
207	TUENNO	19	19	54	38	12	2	148	61	121	62
208	VALDA	—	—	1	—	—	—	12	8	11	4
209	VALFLORIANA	—	—	24	16	4	3	22	10	73	27
210	VALLARSA	2	2	31	20	12	6	87	33	72	47
211	VARENA	3	2	17	11	7	1	26	15	120	62
212	VATTARO	7	7	24	16	4	1	75	44	37	19
213	VERMIGLIO	18	15	55	31	24	7	73	37	192	94
214	VERVO'	—	—	9	6	5	2	23	14	48	14
215	VEZZANO	7	6	38	29	6	1	111	38	133	78
216	VIGNOLA-FALESINA	—	—	4	3	4	2	5	2	20	12
217	VIGO DI FASSA	30	23	44	32	56	19	48	29	75	44
219	VIGOLO VATTARO	10	10	41	30	7	3	128	59	106	74
220	VIGO RENDENA	1	1	11	7	2	—	12	7	20	12
221	VILLA AGNEDO	1	1	17	12	3	1	27	11	50	22
222	VILLA LAGARINA	8	7	76	50	15	6	154	62	169	66
223	VILLA RENDENA	12	11	31	23	13	5	34	18	44	23
224	VOLANO	13	9	67	52	17	5	154	81	162	107
225	ZAMBANA	8	6	34	22	6	3	103	49	173	95
226	ZIANO DI FEMME	8	6	34	25	18	3	57	27	103	64
227	ZUCLO	3	3	9	9	7	1	8	6	42	20
TOTALE PROVINCIA		3.377	2.823	14.514	10.080	4.919	1.564	36.305	17.653	33.220	18.418

TAV. 10 - Popolazione residente attiva in condizione professionale,

A —

Codice dei Comuni	COMUNI	CLASSI								
		14 - 19			20 - 29			30 - 54		
		Agricoltura, caccia, foreste e pesca	Industrie	Altre attività	Agricoltura, caccia, foreste e pesca	Industrie	Altre attività	Agricoltura, caccia, foreste e pesca	Industrie	Altre attività
001	ALA	12	124	55	17	393	352	97	682	532
002	ALBIANO	1	28	16	—	88	48	2	192	65
003	ALDENO	19	34	30	45	77	122	94	148	179
004	AMBLAR	—	5	3	—	23	10	6	15	10
005	ANDALO	—	5	17	2	37	89	27	64	112
006	ARCO	8	130	206	32	510	738	123	1.140	1.253
007	AVIO	14	111	35	27	220	179	125	261	266
009	BASELGA DI PINE'	1	60	54	10	185	257	37	362	396
011	BEDOLLO	2	22	12	4	79	94	16	153	111
012	BERSONE	—	7	6	—	22	23	14	25	16
013	BESENELLO	—	28	17	9	77	62	37	165	115
014	BEZZECA	2	10	8	4	27	17	6	37	57
015	BIENO	1	4	6	4	25	14	5	28	16
016	BLEGGIO INFERIORE	—	7	13	4	47	56	12	88	90
017	BLEGGIO SUPERIORE	6	37	22	5	78	59	39	98	89
018	BOCENAGO	—	2	9	—	5	17	—	18	33
019	BOLBENO	—	3	6	1	14	19	3	39	30
020	BONDO	—	24	14	5	31	42	6	63	41
021	BONDONE	—	19	20	1	39	23	9	90	37
022	BORG VALSUGANA	7	59	55	7	229	316	39	466	656
023	BOSENTINO	—	6	5	5	30	29	7	49	52
024	BREGUZZO	—	8	6	—	15	28	8	53	59
025	BRENTONICO	6	47	38	11	181	167	70	301	228
026	BRESIMO	—	11	6	1	19	20	11	39	14
027	BREZ	7	7	3	18	20	35	71	34	65
028	BRIONE	2	5	3	1	12	11	7	10	7
029	CADERZONE	—	8	9	4	21	26	11	42	38
030	CAGNO'	—	5	1	8	10	18	27	22	20
031	CALAVINO	3	6	6	14	34	66	26	101	91
032	CALCERANICA AL LAGO	1	7	12	3	52	54	7	108	95
033	CALDES	1	8	9	11	21	48	69	91	83
034	CALDONAZZO	5	26	19	31	85	137	48	169	238
035	CALLIANO	1	10	9	2	37	59	19	94	110
036	CAMPITELLO DI FASSA	1	3	28	3	12	55	12	23	137
037	CAMPODENNO	15	8	9	53	42	65	109	79	48
038	CANAL SAN BOVO	2	13	60	17	58	103	38	127	202
039	CANAZEI	1	20	45	8	40	162	6	88	280
040	CAPRIANA	1	7	17	—	41	30	2	42	34
041	CARANO	1	19	24	6	22	48	18	73	62
042	CARISOLO	—	22	19	2	34	51	4	66	70
043	CARZANO	—	4	1	—	28	14	4	44	25
045	CASTEL CONDINO	—	2	3	—	12	11	8	28	15
046	CASTELFONDO	1	5	7	9	26	45	38	43	42
047	CASTELLO-MOLINA DI FIEMME	3	40	55	11	101	102	21	170	216
048	CASTELLO TESINO	6	23	17	6	70	82	33	128	156
049	CASTELNUOVO	6	18	15	7	83	39	21	78	54
050	CAVALESE	11	41	72	22	95	278	47	205	511
051	CAVARENO	2	12	7	4	39	46	15	65	83
052	CAVEDAGO	1	2	8	1	17	22	12	46	30
053	CAVEDINE	4	30	37	8	153	138	40	215	186
054	CAVIZZANA	—	5	7	—	11	25	4	15	11
055	CEMBRA	4	24	31	5	89	99	27	135	90
056	CENTA SAN NICOLO'	1	7	10	1	14	29	19	37	24
057	CIMEGO	—	6	8	—	25	22	6	39	31
058	CIMONE	5	10	7	2	30	50	10	48	24
059	CINTE TESINO	—	19	3	1	45	21	3	60	22
060	CIS	—	5	7	3	17	6	22	40	15
061	CIVEZZANO	2	28	44	10	112	179	36	218	298
062	CLES	7	42	73	17	208	407	107	377	842
063	CLOZ	7	3	2	21	19	24	57	35	47
064	COMMEZZADURA	1	16	21	4	41	48	10	92	69
065	CONCEI	4	10	14	7	35	36	16	66	52
066	CONDINO	—	25	14	1	91	56	6	177	99
067	COREDO	12	21	12	26	59	55	63	96	88
068	CROVIANA	1	1	7	2	25	30	7	41	44
069	CUNEVO	5	2	2	12	9	13	28	43	44
070	DAIANO	2	8	12	2	25	42	13	43	46
071	DAMBEL	5	3	2	24	16	21	56	14	28
072	DAONE	1	11	9	2	38	19	18	65	36
073	DARE'	—	6	3	—	16	11	—	18	20
074	DENNO	9	13	5	31	27	47	76	52	89
075	DIMARO	—	18	27	5	33	59	6	91	103
076	DON	—	2	2	3	9	5	5	25	8
077	DORSINO	—	7	10	—	32	32	7	39	18
078	DRENA	—	3	7	4	25	24	8	40	22

per sesso, classe di età e settore di attività economica

TOTALE

DI ETÀ (anni)												Codice dei Comuni
55 - 59			60 - 64			65 e più			TOTALE			
Agricoltura, caccia, foreste e pesca	Industrie	Altre attività	Agricoltura, caccia, foreste e pesca	Industrie	Altre attività	Agricoltura, caccia, foreste e pesca	Industrie	Altre attività	Agricoltura, caccia, foreste e pesca	Industrie	Altre attività	
30	63	44	9	6	18	8	3	15	173	1.271	1.016	001
1	13	3	—	5	1	—	—	—	4	326	133	002
25	16	20	16	4	3	5	1	3	204	280	357	003
1	3	—	1	1	1	—	—	—	8	47	24	004
8	10	14	2	1	6	—	2	4	39	119	242	005
42	119	162	5	16	59	13	6	61	223	1.921	2.479	006
41	17	26	13	5	4	8	1	7	228	615	517	007
7	49	34	5	8	15	1	1	12	61	665	768	009
9	18	10	3	1	2	2	—	2	36	273	231	011
2	4	—	—	—	—	—	—	—	16	58	45	012
6	17	9	3	1	2	1	—	1	56	288	206	013
5	11	3	1	—	4	—	—	8	18	85	97	014
3	6	1	—	1	2	—	—	2	13	64	41	015
6	5	13	1	3	2	—	—	3	23	150	177	016
15	13	6	3	2	8	—	—	5	68	228	189	017
2	4	8	—	—	—	—	—	—	2	29	67	018
2	6	—	—	—	—	—	—	—	6	62	55	019
3	8	2	1	—	4	—	—	3	15	126	106	020
6	2	2	—	2	—	2	—	—	18	152	82	021
11	39	72	4	5	16	2	4	23	70	802	1.138	022
4	6	2	2	—	1	—	—	—	18	91	89	023
4	6	4	1	—	1	—	—	—	13	82	98	024
19	26	20	5	2	7	2	—	2	113	557	462	025
3	2	3	1	—	—	—	—	—	16	71	43	026
13	4	3	6	1	4	2	—	—	117	66	110	027
2	1	—	—	—	2	—	—	—	14	28	23	028
2	2	1	—	—	1	—	—	1	17	73	76	029
6	1	1	3	—	1	3	—	6	47	38	47	030
8	8	6	2	—	4	4	—	3	57	149	176	031
2	6	8	1	1	2	1	1	1	15	175	172	032
10	8	7	2	2	2	1	—	3	94	130	152	033
12	17	24	11	2	4	—	—	4	107	299	426	034
7	12	11	1	—	3	—	—	1	30	153	193	035
4	2	12	1	1	3	—	2	5	21	43	240	036
21	7	5	15	1	4	2	—	3	215	137	134	037
14	24	19	1	3	2	6	2	4	78	227	390	038
4	11	28	4	5	10	1	1	16	24	165	541	039
2	5	4	—	2	1	—	—	2	5	97	88	040
6	9	2	—	—	2	1	—	2	32	123	140	041
—	5	4	—	1	—	1	—	—	7	128	144	042
3	10	1	1	1	—	—	—	—	8	87	41	043
6	2	4	1	—	1	—	—	—	15	44	34	045
12	4	3	7	1	4	7	—	—	74	80	101	046
8	26	13	—	5	6	—	2	3	43	344	395	047
12	19	25	—	4	7	—	—	2	57	244	289	048
8	16	3	1	1	1	3	—	1	46	196	113	049
11	17	65	5	5	24	3	4	24	99	367	974	050
3	12	14	1	3	4	1	1	7	26	132	161	051
4	2	4	—	—	1	—	—	1	18	67	66	052
8	24	21	4	2	5	1	—	4	65	424	391	053
1	3	1	—	—	—	1	—	—	6	34	44	054
10	14	8	5	1	6	3	—	1	54	263	235	055
4	3	1	1	1	1	—	—	—	26	62	65	056
5	4	2	1	—	1	1	1	3	13	75	67	057
2	9	1	2	1	1	—	1	—	21	99	83	058
—	9	6	—	2	5	—	—	2	4	135	59	059
9	3	4	—	—	—	—	—	1	34	65	33	060
7	15	26	5	1	6	1	1	10	61	375	563	061
30	46	81	7	8	24	10	5	21	178	686	1.448	062
20	3	3	8	—	3	1	—	2	114	60	81	063
6	11	5	1	—	—	—	—	—	22	161	143	064
2	10	7	—	1	1	—	—	1	29	122	111	065
—	22	16	—	2	8	—	—	4	7	317	197	066
16	5	12	6	1	3	3	—	2	126	182	172	067
5	5	8	—	—	1	1	—	—	16	72	90	068
8	7	2	3	—	1	2	—	—	58	61	62	069
1	4	7	—	—	3	—	—	—	18	80	110	070
18	3	3	2	—	2	—	—	1	105	36	57	071
6	4	3	1	1	—	3	1	2	31	120	69	072
—	1	1	—	—	1	—	1	—	—	42	36	073
12	4	9	5	1	3	3	—	—	136	97	153	074
3	11	12	4	1	2	—	—	1	18	154	204	075
2	2	—	—	2	—	—	—	1	10	40	16	076
5	5	2	2	—	—	—	—	—	14	83	62	077
2	4	2	—	1	1	—	—	2	14	73	58	078

segue TAV. 10 — Popolazione residente attiva in condizione professionale,

Codice dei Comuni	COMUNI	CLASSI								
		14 - 19			20 - 29			30 - 54		
		Agricoltura, caccia, foreste e pesca	Industrie	Altre attività	Agricoltura, caccia, foreste e pesca	Industrie	Altre attività	Agricoltura, caccia, foreste e pesca	Industrie	Altre attività
079	DRO	1	38	40	14	153	206	51	265	240
080	FAEDO	4	3	5	13	19	38	21	20	33
081	FAI DELLA PAGANELLA	—	9	10	4	17	56	18	57	78
082	FAVER	1	7	12	2	38	42	22	86	58
083	FAIVE'	5	10	15	16	38	62	41	56	82
084	FIERA DI PRIMIERO	—	2	10	3	7	55	4	25	115
085	FIEROZZO	15	6	3	13	13	14	70	16	12
086	FLAVON	6	1	5	9	12	26	40	25	36
087	FOLGARIA	2	14	41	13	93	189	24	195	349
088	FONDO	3	24	34	6	60	81	33	93	173
089	FORNACE	2	26	12	—	67	45	1	122	44
090	FRASSILONGO	7	8	4	11	15	15	44	36	14
091	GARNIGA	—	4	3	1	19	14	9	30	29
092	GIOVO	8	32	36	21	127	132	70	196	147
093	GIUSTINO	—	11	9	2	28	51	10	48	48
094	GRAUNO	—	2	2	—	7	10	—	21	5
095	GRIGNO	2	54	45	3	171	124	16	280	165
096	GRUMES	—	9	8	—	26	24	1	51	23
097	IMER	5	8	27	2	33	85	13	101	100
098	ISERA	—	23	6	9	130	136	27	242	204
099	IVANO-FRACENA	—	4	2	5	21	6	3	25	15
100	LARDARO	—	3	4	1	8	9	3	17	8
101	LASINO	4	10	16	10	36	49	34	56	66
102	LAVARONE	—	14	18	4	38	71	22	65	157
103	LAVIS	9	78	86	34	264	463	126	470	726
104	LEVICO TERME	6	36	65	19	174	353	85	346	647
105	LISIGNAGO	1	9	8	6	29	24	22	48	24
106	LIVO	3	17	8	9	32	53	50	60	55
107	LOMASO	2	6	24	8	62	86	48	61	117
108	LONA-LASES	—	10	13	—	57	22	1	76	38
109	LUSERNA	—	2	4	—	15	35	5	40	39
110	MALE'	3	24	42	10	79	152	39	130	238
111	MALOSCO	—	2	2	4	2	22	5	16	37
112	MASSIMENO	—	1	1	—	8	4	—	7	6
113	MAZZIN	—	3	23	2	13	18	6	32	42
114	MEZZANA	6	14	18	6	32	68	18	59	67
115	MEZZANO	2	35	59	6	68	102	37	135	136
116	MEZZOCORONA	21	46	35	77	154	253	160	341	415
117	MEZZOLOMBARDO	13	94	54	33	267	330	91	405	581
118	MOENA	3	27	59	11	65	204	32	194	344
119	MOLINA DI LEDRO	3	17	26	1	72	88	9	120	139
120	MOLVENO	—	4	25	2	19	80	13	60	102
121	MONCLASSICO	—	10	20	1	34	31	19	58	71
122	MONTAGNE	1	5	5	—	7	16	3	21	36
123	MORI	8	90	114	17	439	450	73	969	705
124	NAGO-TORBOLE	3	22	31	4	78	133	35	170	298
125	NANNO	3	9	1	31	20	26	71	19	21
126	NAVE SAN ROCCO	12	16	11	27	42	45	62	58	50
127	NOGAREDO	5	23	19	12	73	118	32	164	105
128	NOMI	1	8	5	2	47	63	27	95	79
129	NOVALEDO	2	21	19	4	52	38	14	77	57
130	OSPEDALETTO	1	10	4	4	47	32	17	86	40
131	OSSANA	1	8	9	6	26	50	7	53	84
132	PADERGNONE	2	4	3	4	14	29	22	56	42
133	PALU' DEL FERSINA	—	3	3	1	9	11	17	18	22
134	PANCHIA'	1	15	5	4	36	34	6	48	56
136	PEIO	4	11	55	13	84	148	42	184	146
137	PELLIZZANO	1	5	17	9	24	66	10	61	82
138	PELUGO	—	4	4	—	12	21	1	34	12
139	PERGINE VALSUGANA	21	165	179	52	606	938	112	987	1.737
140	PIEVE DI BONO	—	30	20	5	100	82	14	142	107
141	PIEVE DI LEDRO	—	1	6	—	20	30	11	28	44
142	PIEVE TESINO	1	17	3	2	41	33	18	77	84
143	PINZOLO	1	29	57	10	72	208	34	159	466
144	POMAROLO	1	25	18	9	105	86	22	202	139
145	POZZA DI FASSA	1	22	55	6	42	120	32	92	241
146	PRASO	—	11	9	4	33	27	7	48	30
147	PREDAZZO	5	89	88	17	126	356	38	267	460
148	PREORE	—	6	3	4	17	14	9	30	37
149	PREZZO	2	6	4	1	14	7	7	20	12
150	RABBI	9	20	50	23	69	93	72	96	94
151	RAGOLI	2	17	11	1	29	40	9	52	65
152	REVO'	16	10	12	21	70	87	84	50	74
153	RIVA DEL GARDA	8	87	197	24	400	832	71	1.098	1.806
154	ROMALLO	3	4	2	10	25	29	38	41	56
155	ROMENO	3	12	6	19	63	60	47	86	68

per sesso, classe di età e settore di attività economica

TOTALE

DI ETÀ (anni)												Codice dei Comuni
55 - 59			60 - 64			65 e più			TOTALE			
Agricoltura, caccia, foreste e pesca	Industrie	Altre attività	Agricoltura, caccia, foreste e pesca	Industrie	Altre attività	Agricoltura, caccia, foreste e pesca	Industrie	Altre attività	Agricoltura, caccia, foreste e pesca	Industrie	Altre attività	
14	30	28	7	6	12	3	—	9	90	492	535	079
6	3	1	—	—	1	1	—	—	45	45	78	080
5	11	3	1	—	1	—	—	2	28	94	150	081
5	2	7	2	—	2	—	—	1	32	133	122	082
16	8	10	8	3	4	3	—	3	89	115	176	083
1	1	10	—	1	8	—	—	6	8	36	204	084
15	2	1	7	—	—	4	—	1	124	37	31	085
10	1	5	2	1	1	—	1	—	67	41	73	086
10	48	56	5	8	25	2	—	11	56	358	671	087
15	7	19	7	2	6	—	—	2	64	186	315	088
—	16	1	—	1	—	—	—	2	3	232	104	089
6	1	1	1	—	—	1	—	1	70	60	35	090
3	5	1	—	1	1	—	—	—	13	59	48	091
25	16	4	3	2	6	2	2	3	129	375	328	092
3	4	4	2	—	1	—	—	—	17	91	113	093
1	2	1	—	1	—	1	—	—	2	33	18	094
5	30	21	2	1	4	—	—	7	28	536	366	095
—	10	2	—	1	1	1	—	—	2	97	58	096
4	12	12	5	4	6	4	1	1	33	159	231	097
11	26	26	2	2	4	—	1	11	49	424	387	098
2	1	—	—	1	—	—	—	—	10	52	24	099
2	2	3	—	1	—	—	—	—	6	31	24	100
8	5	5	3	—	4	1	—	2	60	107	142	101
4	12	18	2	1	6	—	2	6	32	132	276	102
19	36	64	12	6	18	13	—	12	213	854	1.369	103
31	47	83	7	8	24	3	—	10	151	611	1.182	104
4	10	6	1	3	—	—	—	1	35	99	63	105
14	4	—	3	1	—	1	—	1	80	114	117	106
14	8	18	7	4	7	—	1	2	79	142	254	107
1	11	7	—	—	3	—	—	—	2	154	83	108
—	5	1	—	—	1	—	—	1	5	62	81	109
10	17	33	5	1	11	1	3	12	68	254	488	110
2	2	4	1	—	7	—	1	—	12	23	72	111
—	1	—	—	—	1	—	—	2	—	17	14	112
2	1	4	1	—	2	2	—	—	13	49	89	113
5	9	9	1	3	2	1	1	2	37	118	166	114
6	17	13	1	6	2	—	—	4	52	261	316	115
34	36	43	8	5	10	4	6	9	304	588	765	116
25	61	62	11	8	14	9	5	16	182	840	1.057	117
11	19	36	5	4	14	—	1	18	62	310	675	118
5	18	9	—	2	7	—	—	3	18	229	272	119
3	14	16	—	—	2	—	—	2	18	97	227	120
5	7	8	—	1	1	—	—	1	25	110	132	121
—	2	1	—	1	1	—	—	1	4	36	60	122
29	96	64	4	9	16	10	5	11	141	1.608	1.360	123
10	17	45	4	—	17	2	—	16	58	287	540	124
15	—	3	3	—	—	4	—	—	127	48	51	125
15	8	6	5	1	2	1	—	2	122	125	116	126
10	13	10	3	1	2	1	2	1	63	276	255	127
12	7	12	4	—	2	1	—	—	47	157	161	128
4	5	9	—	1	—	1	—	—	25	156	123	129
4	12	2	—	—	—	—	—	1	26	155	79	130
2	10	7	2	—	7	—	—	4	18	97	161	131
4	2	5	1	—	3	—	1	1	33	77	83	132
4	1	3	2	—	—	—	—	—	24	31	39	133
3	9	8	—	1	1	—	—	1	14	109	105	134
13	19	14	4	1	4	5	—	7	81	299	374	136
5	7	11	6	—	6	—	—	1	31	97	183	137
—	1	3	—	1	1	—	—	—	1	52	41	138
50	92	112	15	18	33	5	2	27	255	1.870	3.026	139
6	11	10	1	4	8	—	1	9	26	288	236	140
1	8	9	—	1	3	1	—	2	13	58	94	141
5	13	13	—	4	2	—	—	7	26	152	142	142
8	22	50	2	7	16	1	3	18	56	292	815	143
7	27	5	5	3	1	3	1	4	47	363	253	144
4	9	26	2	2	7	—	1	4	45	168	453	145
2	4	4	1	1	—	1	—	—	15	97	70	146
9	27	43	3	6	18	1	5	22	73	520	987	147
—	5	1	—	2	1	1	1	—	14	61	56	148
4	1	—	—	—	1	1	—	—	15	41	24	149
22	9	12	6	—	1	—	—	3	132	194	253	150
5	11	23	2	2	3	—	2	—	19	113	142	151
20	4	15	10	2	2	4	—	6	155	136	196	152
21	97	241	4	20	98	4	7	55	132	1.709	3.229	153
6	7	2	1	—	2	1	2	—	59	79	91	154
16	6	7	10	1	4	2	—	2	97	168	147	155

segue TAV. 10 — Popolazione residente attiva in condizione professionale,

A —

Codice dei Comuni	COMUNI	CLASSI								
		14 - 19			20 - 29			30 - 54		
		Agricoltura, caccia, foreste e pesca	Industrie	Altre attività	Agricoltura, caccia, foreste e pesca	Industrie	Altre attività	Agricoltura, caccia, foreste e pesca	Industrie	Altre attività
156	RONCEGNO	2	29	55	18	111	119	68	158	174
157	RONCHI VALSUGANA	—	10	3	1	18	13	11	30	15
158	RONCONE	2	31	32	12	78	69	20	114	78
135	RONZO-CHIENIS	2	8	11	9	70	39	39	113	43
159	RONZONE	1	4	4	—	17	16	5	28	39
160	ROVERE' DELLA LUNA	6	32	30	13	61	67	81	109	83
161	ROVERETO	4	265	281	28	1.453	2.076	97	3.741	4.091
162	RUFFRE'	—	9	7	2	20	31	6	37	33
163	RUMO	4	7	19	19	46	59	35	49	60
164	SAGRON MIS	—	3	7	1	9	16	5	22	21
165	SAMONE	—	6	5	4	21	20	10	43	25
166	SAN LORENZO IN BANALE	2	15	18	3	51	60	9	95	74
167	SAN MICHELE ALL'ADIGE	12	17	31	15	65	134	56	115	219
168	SANT'ORSOLA	—	5	9	11	27	75	32	41	87
169	SANZENO	10	6	1	37	22	38	80	29	58
170	SARNONICO	2	4	13	4	40	36	20	45	40
171	SCURELLE	—	27	10	2	87	40	14	147	79
172	SEGONZANO	2	23	27	5	77	86	12	125	100
173	SFRUZ	1	2	—	3	9	14	16	23	17
174	SIROR	1	7	35	—	25	79	11	71	169
175	SMARANO	—	4	3	6	13	8	18	23	13
176	SORAGA	2	7	7	4	14	38	13	49	53
177	SOVER	—	8	31	5	32	47	7	78	57
178	SPERA	2	12	9	9	52	28	9	56	24
179	SPIAZZO	—	27	7	—	39	63	8	83	86
180	SPORMAGGIORE	2	14	20	7	72	64	19	104	67
181	SPORMINORE	22	4	8	23	31	24	48	53	29
182	STENICO	—	6	18	7	21	57	15	90	77
183	STORO	3	108	43	5	283	142	34	498	251
184	STREMBO	2	3	6	3	11	19	7	22	47
185	STRIGNO	1	10	18	4	69	46	15	107	129
186	TAIO	17	28	15	39	132	101	102	189	175
187	TASSULLO	33	14	17	64	71	83	138	101	85
188	TELVE	3	33	20	4	117	94	36	149	106
189	TELVE DI SOPRA	—	18	13	3	51	31	1	75	30
190	TENNA	—	5	17	5	32	52	24	38	65
191	TENNO	1	23	33	5	73	81	23	166	100
192	TERLAGO	3	17	23	4	42	87	29	110	120
193	TERRAGNOLO	1	17	30	1	53	62	5	96	49
194	TERRES	2	1	1	7	9	14	17	14	18
195	TERZOLAS	1	3	3	4	13	36	13	34	76
196	TESERO	3	99	34	18	150	147	27	195	221
197	TIARNO DI SOPRA	3	22	13	3	34	29	13	69	43
198	TIARNO DI SOTTO	3	5	4	4	19	20	6	60	52
199	TIONE DI TRENTO	1	33	50	1	121	220	6	207	448
200	TON	14	7	13	18	32	54	47	97	67
201	TONADICO	4	8	34	6	27	97	16	83	141
202	TORCEGNO	—	15	18	3	38	37	14	69	38
203	TRAMBILENO	—	13	12	1	76	54	1	171	73
204	TRANSACQUA	7	11	48	7	43	132	29	108	177
205	TRENTO	24	659	1.213	111	2.386	7.700	480	5.748	16.501
206	TRES	6	9	3	10	33	28	23	38	25
207	TUENNO	15	20	26	60	77	125	110	160	187
208	VALDA	—	1	2	3	11	10	6	18	8
209	VALFLORIANA	1	15	21	10	31	47	19	46	43
210	VALLARSA	1	24	14	4	87	79	24	168	93
211	VARENA	1	11	22	7	30	55	11	74	85
212	VATTARO	—	5	8	1	31	57	12	64	72
213	VERMIGLIO	1	43	49	6	100	156	33	143	142
214	VERVO'	5	16	11	7	37	37	44	40	28
215	VEZZANO	4	23	19	3	74	116	18	145	137
216	VIGNOLA-FALESINA	—	2	4	1	9	13	1	13	12
217	VIGO DI FASSA	1	14	23	6	20	68	14	40	129
219	VIGOLO VATTARO	3	20	13	13	46	115	33	97	143
220	VIGO RENDENA	—	8	4	4	15	11	7	38	27
221	VILLA AGNEDO	3	7	11	3	48	45	16	59	34
222	VILLA LAGARINA	—	37	42	4	171	128	32	318	224
223	VILLA RENDENA	—	15	5	5	29	30	21	55	85
224	VOLANO	2	25	21	16	145	141	53	233	223
225	ZAMBANA	2	25	34	3	78	129	41	143	149
226	ZIANO DI FIEMME	1	29	26	7	48	56	13	110	119
227	ZUCLO	—	11	9	2	14	23	10	34	34
	TOTALE PROVINCIA	726	5.103	6.203	2.106	17.728	28.359	6.911	35.160	49.827

per sesso, classe di età e settore di attività economica

TOTALE

DI ETÀ (anni)												Codice dei Comuni
55 - 59			60 - 64			65 e più			TOTALE			
Agricoltura, caccia, foreste e pesca	Industrie	Altre attività	Agricoltura, caccia, foreste e pesca	Industrie	Altre attività	Agricoltura, caccia, foreste e pesca	Industrie	Altre attività	Agricoltura, caccia, foreste e pesca	Industrie	Altre attività	
25	17	24	4	1	10	1	1	7	118	317	389	156
1	2	1	1	—	—	—	—	—	14	60	32	157
12	15	8	1	—	4	—	—	2	47	238	193	158
12	6	5	3	—	—	2	—	—	67	197	98	135
6	3	3	—	1	—	—	—	—	12	53	62	159
12	7	9	6	1	1	4	—	2	122	210	192	160
37	329	413	5	43	126	10	11	85	181	5.842	7.072	161
—	6	6	—	—	5	—	—	2	8	72	84	162
13	8	5	4	1	4	1	1	2	76	112	149	163
2	3	1	—	2	1	—	—	—	8	39	46	164
1	7	4	—	—	1	—	—	1	15	77	56	165
1	8	7	1	—	6	—	1	5	16	170	170	166
12	19	21	2	—	6	4	—	8	101	216	419	167
14	8	8	5	—	2	4	—	3	66	81	184	168
11	4	5	6	—	4	3	—	—	147	61	106	169
6	8	2	4	—	4	—	—	1	36	97	96	170
5	15	11	1	—	3	—	—	1	22	276	144	171
5	23	15	2	3	4	—	—	1	26	251	233	172
8	2	—	—	—	1	1	—	—	29	36	32	173
2	12	20	2	3	5	—	2	8	16	120	316	174
2	1	1	1	1	2	—	—	—	27	42	27	175
3	3	6	2	—	2	2	—	1	26	73	107	176
3	9	10	2	—	4	—	1	1	17	128	150	177
8	10	2	—	—	1	1	—	1	29	130	65	178
2	14	11	—	3	1	—	—	2	10	166	170	179
5	10	5	2	1	2	—	—	2	35	201	160	180
7	3	1	4	—	1	1	—	1	105	91	64	181
7	11	5	1	1	2	—	—	1	30	129	160	182
7	48	23	2	3	9	3	—	6	54	940	474	183
2	6	3	—	—	1	1	—	—	15	42	76	184
6	11	23	1	2	3	2	—	9	29	199	228	185
22	21	15	9	1	7	1	1	6	190	372	319	186
36	12	16	12	1	1	10	1	3	293	200	205	187
12	17	19	1	—	5	1	—	2	57	316	246	188
3	12	2	—	1	—	—	—	1	7	157	77	189
9	5	7	1	—	2	1	—	—	40	80	143	190
7	12	17	5	—	1	1	1	4	42	275	236	191
8	13	6	2	2	—	—	—	—	46	184	236	192
2	12	12	—	3	1	—	—	3	9	181	157	193
8	4	—	1	1	—	—	—	—	35	29	33	194
5	3	9	2	—	—	3	—	4	28	53	128	195
2	31	31	1	4	9	2	3	6	53	482	448	196
3	9	8	—	—	2	—	—	—	22	134	95	197
2	7	5	—	—	2	—	—	2	15	91	85	198
4	31	56	1	7	29	2	2	9	15	401	812	199
11	10	7	4	1	2	3	—	3	97	147	146	200
3	13	15	2	—	4	6	1	7	37	132	298	201
11	6	4	1	—	—	—	—	2	29	128	99	202
—	18	5	—	1	3	—	—	1	2	279	148	203
8	18	17	3	5	1	7	—	5	61	185	380	204
143	568	1.571	52	91	513	41	39	291	851	9.491	27.789	205
7	8	1	2	2	—	1	—	—	49	90	57	206
26	16	10	11	4	5	14	1	1	236	278	354	207
4	3	2	—	1	1	—	—	1	13	34	24	208
3	7	5	—	3	4	—	1	3	33	103	123	209
4	17	11	2	2	6	—	—	1	35	298	204	210
3	4	2	1	—	6	2	—	3	25	119	173	211
8	12	5	1	1	4	1	—	1	23	113	147	212
7	13	11	2	3	3	1	1	1	50	303	362	213
8	3	7	2	—	2	—	1	—	66	97	85	214
10	15	14	2	1	3	4	1	6	41	259	295	215
—	—	3	—	—	1	—	—	—	2	24	33	216
9	5	17	1	1	12	3	—	4	34	80	253	217
—	15	16	4	1	5	—	—	—	65	179	292	219
—	2	3	—	1	1	—	2	—	11	66	46	220
3	9	7	3	—	1	—	—	—	28	123	98	221
12	30	21	2	3	2	2	—	5	52	559	422	222
6	9	6	1	1	6	—	—	2	33	109	134	223
16	18	22	2	—	4	2	—	2	91	421	413	224
7	19	7	3	—	4	—	1	1	56	266	324	225
2	12	8	—	1	3	—	2	8	23	202	220	226
2	4	3	—	—	—	—	—	—	14	63	69	227
1.980	3.735	5.060	616	516	1.678	368	175	1.208	12.707	62.417	92.335	

segue TAV. 10 — Popolazione residente attiva in condizione professionale,

B —

Codice dei Comuni	COMUNI	CLASSI								
		14 - 19			20 - 29			30 - 54		
		Agricoltura, caccia, foreste e pesca	Industrie	Altre attività	Agricoltura, caccia, foreste e pesca	Industrie	Altre attività	Agricoltura, caccia, foreste e pesca	Industrie	Altre attività
001	ALA	11	83	18	14	270	154	86	592	335
002	ALBIANO	1	28	2	—	76	16	2	184	39
003	ALDENO	9	30	11	30	56	62	75	137	124
004	AMBLAR	—	5	1	—	18	3	6	13	8
005	ANDALO	—	5	6	2	34	41	18	62	72
006	ARCO	5	101	62	30	405	271	108	998	691
007	AVIO	14	65	13	26	145	105	119	225	184
009	BASELGA DI PINE'	1	46	12	7	147	101	26	346	227
011	BEDOLLO	2	15	1	2	65	48	14	144	70
012	BERSONE	—	6	1	—	14	9	4	23	10
013	BESENELLO	—	23	4	6	56	28	36	143	77
014	BEZZECA	2	8	3	4	16	7	5	37	31
015	BIENO	1	3	—	3	23	6	5	26	9
016	BLEGGIO INFERIORE	—	6	4	4	35	22	12	72	55
017	BLEGGIO SUPERIORE	6	21	6	5	54	36	35	90	57
018	BOCENAGO	—	2	3	—	5	10	—	17	26
019	BOLBENO	—	1	2	1	9	6	3	33	19
020	BONDO	—	14	2	4	24	18	6	58	28
021	BONDONE	—	14	5	1	30	11	8	84	23
022	BORGO VALSUGANA	7	49	17	7	166	133	34	405	403
023	BOSENTINO	—	6	1	4	21	10	4	41	30
024	BREGUZZO	—	2	1	—	12	16	5	43	41
025	BRENTONICO	6	42	12	11	135	84	68	265	128
026	BRESIMO	—	10	—	1	18	6	9	38	7
027	BREZ	6	5	—	15	14	16	51	32	36
028	BRIONE	2	4	1	1	11	5	4	9	4
029	CADERZONE	—	7	6	4	19	11	10	41	30
030	CAGNO'	—	3	—	7	10	9	25	21	11
031	CALAVINO	3	6	1	13	27	27	25	95	52
032	CALCERANICA AL LAGO	1	6	1	2	33	23	4	91	65
033	CALDES	1	6	2	7	19	26	44	88	53
034	CALDONAZZO	3	23	8	20	64	65	39	132	163
035	CALLIANO	1	10	3	2	29	30	18	71	75
036	CAMPITELLO DI FASSA	1	3	12	3	11	28	8	23	72
037	CAMPODENNO	9	6	6	34	35	26	98	74	22
038	CANAL SAN BOVO	2	13	20	16	54	59	30	125	126
039	CANAZEI	1	20	10	8	35	75	5	86	164
040	CAPRIANA	1	7	4	—	34	14	2	38	19
041	CARANO	—	17	8	6	13	21	16	69	43
042	CARISOLO	—	17	3	2	26	28	4	65	49
043	CARZANO	—	3	—	—	20	3	4	36	18
045	CASTEL CONDINO	—	2	1	—	12	5	6	27	10
046	CASTELFONDO	1	5	2	9	20	17	26	41	28
047	CASTELLO-MOLINA DI FIEMME	3	35	16	9	77	53	19	149	131
048	CASTELLO TESINO	5	11	4	5	48	40	21	111	89
049	CASTELNUOVO	6	14	5	6	57	22	16	65	25
050	CAVALESE	8	34	25	20	73	137	36	183	304
051	CAVARENO	2	8	1	3	28	19	12	59	47
052	CAVEDAGO	1	1	3	1	16	9	9	42	22
053	CAVEDINE	3	18	12	7	119	54	38	199	107
054	CAVIZZANA	—	5	—	—	11	13	4	15	7
055	CEMBRA	4	24	6	4	85	27	24	127	57
056	CENTA SAN NICOLO'	1	7	3	1	12	11	15	35	15
057	CIMEGO	—	5	3	—	18	10	2	39	20
058	CIMONE	3	6	5	2	21	28	10	45	14
059	CINTE TESINO'	—	4	1	1	28	7	3	43	13
060	CIS	—	5	1	—	16	2	13	38	9
061	CIVEZZANO	2	21	16	7	84	89	28	198	205
062	CLES	4	30	30	15	154	170	84	335	529
063	CLOZ	4	3	1	17	17	9	47	35	25
064	COMMEZZADURA	1	16	—	4	41	15	10	89	37
065	CONCEI	3	8	3	7	29	12	14	65	30
066	CONDINO	—	21	4	1	65	28	5	162	57
067	COREDO	8	11	6	23	47	22	61	88	57
068	CROVIANA	1	—	4	1	21	17	7	36	21
069	CUNEVO	2	1	—	8	9	6	22	42	24
070	DAIANO	1	8	2	2	21	17	12	43	30
071	DAMBEL	3	1	1	18	13	9	38	13	23
072	DAONE	—	10	2	2	31	11	12	62	23
073	DARE'	—	3	—	—	11	6	—	18	10
074	DENNO	7	5	2	24	20	22	61	47	46
075	DIMARO	—	17	12	5	29	24	5	90	64
076	DON	—	2	—	3	9	1	4	23	5
077	DORSINO	—	4	4	—	20	21	5	33	10
078	DRENA	—	3	2	3	24	6	6	39	11

per sesso, classe di età e settore di attività economica

MASCHI

DI ETÀ (anni)												Codice dei Comuni
55 - 59			60 - 64			65 e più			TOTALE			
Agricoltura, caccia, foreste e pesca	Industrie	Altre attività	Agricoltura, caccia, foreste e pesca	Industrie	Altre attività	Agricoltura, caccia, foreste e pesca	Industrie	Altre attività	Agricoltura, caccia, foreste e pesca	Industrie	Altre attività	
29	60	29	8	6	12	7	2	11	155	1.013	559	001
1	13	2	—	5	1	—	—	—	4	306	60	002
22	16	11	16	3	3	5	—	2	157	242	213	003
1	3	—	1	1	—	—	—	—	8	40	12	004
7	9	8	1	1	—	—	2	4	28	113	131	005
35	112	83	5	13	28	12	4	28	195	1.633	1.163	006
41	16	17	13	5	2	8	1	4	221	457	325	007
3	48	23	4	8	8	—	1	8	41	596	379	009
6	18	8	3	1	2	1	—	2	28	243	131	011
—	4	—	—	—	—	—	—	—	4	47	20	012
6	16	5	3	1	2	1	—	1	52	239	117	013
3	11	3	1	—	1	—	—	4	15	72	49	014
3	6	—	—	1	2	—	—	—	12	59	17	015
6	5	12	1	2	1	—	—	2	23	120	96	016
14	13	3	3	2	3	—	—	2	63	180	107	017
2	4	7	—	—	—	—	—	—	2	28	46	018
2	6	—	—	—	—	—	—	—	6	49	27	019
3	8	2	1	—	—	—	—	2	14	104	52	020
3	2	1	—	2	—	1	—	—	13	132	40	021
11	37	43	4	5	10	2	4	15	65	666	621	022
3	4	2	2	—	—	—	—	—	13	72	43	023
4	5	4	1	—	1	—	—	—	10	62	63	024
19	26	11	5	2	6	2	—	2	111	470	243	025
3	1	1	1	—	—	—	—	—	14	67	14	026
9	3	2	4	1	2	2	—	—	87	55	56	027
2	1	—	—	—	1	2	—	—	11	25	11	028
2	2	1	—	—	1	—	—	—	16	69	49	029
5	1	—	3	—	—	3	—	3	43	35	23	030
7	8	3	2	—	4	4	—	3	54	136	90	031
2	5	4	1	1	—	—	1	1	10	137	94	032
6	8	3	2	2	2	1	—	1	61	123	87	033
11	16	15	10	2	2	—	—	4	83	237	257	034
7	10	6	1	—	2	—	1	1	29	120	117	035
3	2	11	1	1	3	—	2	2	16	42	128	036
21	7	2	15	1	2	2	—	1	179	123	59	037
8	24	14	—	3	2	4	2	1	60	221	222	038
3	10	15	4	5	8	1	1	9	22	157	281	039
2	5	3	—	2	1	—	—	1	5	86	42	040
5	8	2	—	—	1	1	—	1	28	107	76	041
—	5	1	—	1	—	1	—	—	7	114	81	042
3	9	—	—	—	—	—	—	—	7	68	21	043
3	2	3	1	—	—	—	—	—	10	43	19	045
7	4	1	7	1	2	7	1	—	57	72	50	046
7	24	8	—	5	4	—	2	1	38	292	213	047
7	17	14	—	4	5	—	—	—	38	191	152	048
7	16	2	—	1	1	3	—	1	38	153	56	049
8	16	40	5	5	13	3	4	11	80	315	530	050
3	12	8	1	3	2	1	1	5	22	111	82	051
3	2	4	—	—	1	—	—	—	14	61	39	052
8	24	8	4	2	1	1	—	1	61	362	183	053
1	3	—	—	—	—	1	—	—	6	34	20	054
8	14	3	5	1	2	2	—	1	47	251	96	055
3	3	—	1	1	1	—	—	—	21	58	30	056
3	4	2	1	—	—	1	1	2	7	67	37	057
2	9	1	2	1	—	—	1	—	19	83	48	058
—	9	1	—	2	3	—	—	—	4	86	25	059
6	3	1	—	—	—	—	—	1	19	62	14	060
6	15	16	5	—	3	1	1	8	49	319	337	061
27	45	51	7	8	13	8	5	14	145	577	807	062
16	3	2	7	—	2	1	—	2	92	58	41	063
5	11	5	1	1	—	—	—	—	21	158	57	064
2	10	5	—	1	1	—	—	1	26	113	52	065
—	20	5	—	2	6	—	—	4	6	270	104	066
14	5	7	6	1	3	3	—	2	115	152	97	067
4	5	7	—	—	—	1	—	—	14	62	49	068
8	7	1	3	—	1	2	—	—	45	59	32	069
1	4	5	—	—	3	—	—	—	16	76	57	070
11	3	2	1	—	—	—	—	1	71	30	36	071
3	4	3	1	1	—	2	1	1	20	109	40	072
—	1	1	—	—	1	—	1	—	—	34	18	073
10	4	4	4	1	1	3	—	—	109	77	75	074
3	11	10	3	1	1	—	—	1	16	148	112	075
2	2	—	—	2	—	—	—	—	9	38	6	076
5	4	1	2	—	—	—	—	—	12	61	36	077
2	4	1	—	1	—	—	—	2	11	71	22	078

segue TAV. 10 — Popolazione residente attiva in condizione professionale,

B —

Codice dei Comuni	COMUNI	CLASSI								
		14 - 19			20 - 29			30 - 54		
		Agricoltura, caccia, foreste e pesca	Industrie	Altre attività	Agricoltura, caccia, foreste e pesca	Industrie	Altre attività	Agricoltura, caccia, foreste e pesca	Industrie	Altre attività
079	DRO	1	34	16	12	135	77	43	251	143
080	FAEDO	4	3	1	10	14	18	19	20	20
081	FAI DELLA PAGANELLA	—	8	3	4	17	37	16	56	59
082	FAVER	1	6	3	—	34	12	18	84	36
083	FAIVE'	3	9	4	15	30	33	34	47	43
084	FIERA DI PRIMIERO	—	2	5	3	7	22	4	21	63
085	FIEROZZO	11	6	2	8	13	7	41	16	5
086	FLAVON	4	1	1	9	8	9	38	24	21
087	FOLGARIA	2	13	12	13	90	94	19	190	200
088	FONDO	2	20	9	6	41	34	27	81	111
089	FORNACE	—	23	—	—	54	15	1	121	22
090	FRASSILONGO	5	8	1	4	13	6	22	36	8
091	GARNIGA	—	4	—	1	14	8	9	29	19
092	GIOVO	8	27	11	17	109	57	67	181	85
093	GIUSTINO	—	9	3	2	23	26	9	40	33
094	GRAUNO	—	2	1	—	7	4	—	19	2
095	GRIGNO	2	44	11	2	131	56	13	263	83
096	GRUMES	—	7	2	—	22	11	1	49	16
097	IMER	5	8	6	2	30	42	11	96	58
098	ISERA	—	20	3	7	100	59	26	191	103
099	IVANO-FRACENA	—	3	1	4	16	2	3	21	10
100	LARDARO	—	1	—	1	4	4	3	16	7
101	LASINO	4	6	4	10	31	21	33	52	37
102	LAVARONE	—	3	5	3	31	29	15	60	90
103	LAVIS	8	69	42	30	200	229	112	410	498
104	LEVICO TERME	6	33	26	16	142	161	73	320	379
105	LISIGNAGO	1	8	4	6	28	13	16	45	15
106	LIVO	3	13	2	9	28	18	46	57	28
107	LOMASO	2	6	6	7	49	40	45	53	63
108	LONA-LASES	—	9	3	—	48	10	1	71	19
109	LUSERNA	—	2	—	15	14	14	3	40	23
110	MALE'	3	21	7	10	68	66	35	122	154
111	MALOSCO	—	2	2	4	2	13	4	15	22
112	MASSIMENO	—	1	—	—	7	1	—	4	4
113	MAZZIN	—	3	11	2	13	10	5	32	24
114	MEZZANA	2	11	—	6	28	35	18	58	45
115	MEZZANO	2	33	12	6	63	40	32	131	81
116	MEZZOCORONA	10	35	13	49	123	121	139	319	269
117	MEZZOLOMBARDO	7	67	28	16	198	156	79	354	369
118	MOENA	3	25	21	11	57	104	29	185	212
119	MOLINA DI LEDRO	3	17	5	1	60	28	7	116	86
120	MOLVENO	—	4	11	2	16	43	13	59	65
121	MONCLASSICO	—	10	7	1	30	11	16	51	49
122	MONTAGNE	1	5	1	—	6	6	3	18	26
123	MORI	6	78	41	13	292	189	66	746	417
124	NAGO-TORBOLE	3	20	9	4	65	72	35	162	166
125	NANNO	3	7	—	21	18	7	61	17	11
126	NAVE SAN ROCCO	9	11	5	21	34	17	55	52	26
127	NOGAREDO	2	19	9	9	58	46	32	134	60
128	NOMI	1	8	2	2	32	21	23	85	42
129	NOVALEDO	2	20	1	1	45	8	8	72	35
130	OSPEDALETTO	1	5	1	4	28	16	15	66	28
131	OSSANA	1	7	4	5	21	25	7	46	49
132	PADERGNONE	1	4	2	4	12	10	18	53	25
133	PALU' DEL FERSINA	—	3	2	1	9	4	15	18	15
134	PANCHIA'	1	10	3	4	21	16	5	42	34
136	PEIO	4	9	17	11	81	62	15	177	97
137	PELLIZZANO	1	5	4	8	22	35	7	60	48
138	PELUGO	—	3	—	—	8	12	1	32	5
139	PERGINE VALSUGANA	11	136	55	34	464	387	88	853	1.107
140	PIEVE DI BONO	—	17	5	5	72	39	12	132	62
141	PIEVE DI LEDRO	—	1	4	—	15	15	11	24	26
142	PIEVE TESINO	1	9	1	2	26	13	17	55	47
143	PINZOLO	1	22	17	10	59	102	32	149	297
144	POMAROLO	—	21	5	7	76	42	19	162	88
145	POZZA DI FASSA	1	19	18	6	39	50	31	91	140
146	PRASO	—	7	4	4	20	15	6	45	22
147	PREDAZZO	4	79	25	17	101	215	34	244	316
148	PREORE	—	4	1	2	13	5	9	27	16
149	PREZZO	2	5	1	—	9	4	3	18	8
150	RABBI	9	19	8	21	68	49	63	93	64
151	RAGOLI	2	13	2	—	23	18	9	48	43
152	REVO'	8	7	1	12	50	40	54	43	39
153	RIVA DEL GARDA	7	78	67	21	337	330	69	974	1.044
154	ROMALLO	—	2	1	7	18	12	23	35	33
155	ROMENO	3	11	—	14	48	31	38	78	44

per sesso, classe di età e settore di attività economica

MASCHI

DI ETÀ (anni)												Codice dei Comuni
55 - 59			60 - 64			65 e più			TOTALE			
Agricoltura, caccia, foreste e pesca	Industrie	Altre attività	Agricoltura, caccia, foreste e pesca	Industrie	Altre attività	Agricoltura, caccia, foreste e pesca	Industrie	Altre attività	Agricoltura, caccia, foreste e pesca	Industrie	Altre attività	
11	30	19	6	6	4	2	—	4	75	456	263	079
5	3	1	—	—	1	1	—	—	39	40	41	080
5	11	3	1	—	—	—	—	2	26	92	104	081
3	2	3	2	—	1	—	—	1	24	126	56	082
13	5	5	8	3	2	2	—	1	75	94	88	083
1	1	5	—	1	5	—	—	3	8	32	103	084
8	2	—	4	—	—	4	—	1	76	37	15	085
9	1	1	2	1	1	—	1	—	62	36	33	086
5	48	27	3	8	16	2	—	6	44	349	355	087
13	7	13	7	2	4	—	—	1	55	151	172	088
—	16	1	—	1	—	—	—	1	1	215	39	089
5	1	1	1	—	—	1	—	1	38	58	17	090
3	5	1	—	1	1	—	—	—	13	53	29	091
20	16	2	3	2	4	2	2	1	117	337	160	092
3	4	4	2	—	1	—	—	—	16	76	67	093
1	2	1	—	1	—	1	—	—	2	31	8	094
5	30	11	2	1	2	—	—	2	24	469	165	095
—	10	1	—	1	1	1	—	—	2	89	31	096
3	12	7	4	4	4	3	1	1	28	151	118	097
10	24	16	2	2	—	—	1	—	45	338	181	098
2	1	—	—	1	—	—	—	1	9	42	14	099
1	2	—	—	1	—	—	—	—	5	24	11	100
8	5	3	3	—	2	1	—	2	59	94	69	101
4	12	10	2	1	3	—	2	1	24	109	138	102
14	35	44	11	6	13	12	—	8	187	720	834	103
30	45	51	6	8	12	2	—	5	133	548	634	104
3	10	4	1	2	—	1	—	1	28	93	37	105
11	4	—	3	1	—	1	—	1	73	103	49	106
13	7	11	7	4	4	—	1	2	74	120	126	107
1	11	5	—	—	—	—	—	—	2	139	37	108
—	5	1	—	—	1	—	—	1	3	62	40	109
7	15	14	5	1	7	1	3	5	61	230	253	110
2	2	3	1	—	4	—	1	—	11	22	44	111
—	1	—	—	—	1	—	—	1	—	13	7	112
2	1	2	1	—	1	2	—	—	12	49	48	113
4	9	7	1	3	1	1	1	—	32	110	88	114
6	17	6	1	6	2	—	—	4	47	250	145	115
33	36	26	8	5	4	4	6	4	243	524	437	116
23	58	39	11	8	7	9	5	5	145	690	604	117
8	19	19	5	4	6	—	1	7	56	291	369	118
5	18	5	—	2	5	—	—	3	16	213	132	119
3	14	10	—	—	1	—	—	2	18	93	132	120
5	7	6	—	1	—	—	—	1	22	99	74	121
—	2	1	—	1	—	—	—	1	4	32	35	122
27	92	44	4	8	14	10	5	9	126	1.221	714	123
10	17	24	3	—	9	2	—	10	57	264	290	124
13	—	1	3	—	—	4	—	—	105	42	19	125
15	8	4	4	1	1	1	—	1	105	106	54	126
10	11	7	3	1	2	1	2	1	57	225	125	127
12	6	7	4	—	2	1	—	—	43	131	74	128
2	5	5	—	1	—	1	—	—	14	143	49	129
4	12	1	—	—	—	—	—	1	24	111	47	130
1	10	5	2	—	3	—	—	2	16	84	88	131
4	2	4	1	—	2	—	1	1	28	72	44	132
4	1	2	—	—	—	—	—	—	22	31	23	133
3	8	6	—	1	1	—	—	—	13	82	61	134
4	19	8	4	1	3	4	—	5	42	287	192	136
2	6	6	3	—	6	—	—	1	21	93	100	137
—	1	1	—	1	—	—	—	—	1	45	18	138
39	86	69	13	16	24	5	2	20	190	1.557	1.662	139
5	11	7	1	4	5	—	1	6	23	237	124	140
1	8	5	—	1	2	1	—	2	13	49	54	141
5	12	7	—	3	1	—	—	1	25	105	70	142
7	22	32	1	7	12	1	3	9	52	262	469	143
7	27	5	4	3	—	3	1	3	40	290	143	144
3	9	15	2	2	4	—	1	3	43	161	230	145
1	4	2	1	1	—	1	—	—	13	77	43	146
8	26	27	3	6	13	1	5	13	67	461	609	147
—	4	—	—	2	1	1	1	—	12	51	23	148
3	1	—	—	—	—	1	—	—	9	33	13	149
21	9	8	5	—	—	—	—	2	119	189	131	150
5	11	18	2	2	2	—	2	—	18	99	83	151
16	4	9	10	2	—	4	—	4	104	106	93	152
19	91	149	4	18	62	4	7	32	124	1.505	1.684	153
5	7	2	1	—	1	1	2	—	37	64	49	154
14	5	3	10	1	2	2	—	1	81	143	81	155

segue TAV. 10 — Popolazione residente attiva in condizione professionale,

Codice dei Comuni	COMUNI	CLASSI								
		14 - 19			20 - 29			30 - 54		
		Agricoltura, caccia, foreste e pesca	Industrie	Altre attività	Agricoltura, caccia, foreste e pesca	Industrie	Altre attività	Agricoltura, caccia, foreste e pesca	Industrie	Altre attività
156	RONCEGNO	1	27	14	17	97	55	60	144	111
157	RONCHI VALSUGANA	—	10	—	1	13	7	11	29	10
158	RONCONE	1	26	7	11	65	34	17	107	48
135	RONZO-CHIENIS	1	8	2	8	57	13	38	101	26
159	RONZONE	—	3	1	—	15	9	3	23	30
160	ROVERE' DELLA LUNA	6	29	3	13	50	27	75	100	59
161	ROVERETO	4	227	94	21	975	884	80	2.791	2.353
162	RUFFRE'	—	8	—	2	20	13	6	32	19
163	RUMO	3	7	6	15	40	26	24	45	41
164	SAGRON MIS	—	3	—	1	8	6	5	21	12
165	SAMONE	—	4	—	4	17	8	10	41	15
166	SAN LORENZO IN BANALE	2	10	3	3	39	29	9	91	46
167	SAN MICHELE ALL'ADIGE	7	13	14	12	49	57	51	108	140
168	SANT'ORSOLA	—	5	2	9	25	33	19	37	67
169	SANZENO	8	5	—	32	14	14	65	20	35
170	SARNONICO	2	3	5	3	30	15	15	38	31
171	SCURELLE	—	18	2	2	61	13	14	119	42
172	SEGONZANO	2	20	6	3	75	40	7	119	68
173	SFRUZ	1	1	—	3	8	6	12	18	10
174	SIROR	1	7	14	—	23	37	9	67	102
175	SMARANO	—	—	1	6	9	3	17	18	6
176	SORAGA	2	7	3	3	12	21	10	49	33
177	SOVER	—	8	7	4	27	23	7	75	37
178	SPERA	2	10	2	9	34	9	7	52	13
179	SPIAZZO	—	19	3	—	34	34	4	75	49
180	SPORMAGGIORE	2	12	4	5	53	30	9	96	45
181	SPORMINORE	8	4	1	18	24	6	39	50	18
182	STENICO	—	6	6	6	19	31	10	84	48
183	STORO	1	79	10	5	194	77	29	433	159
184	STREMBO	1	2	2	3	9	8	6	21	31
185	STRIGNO	1	7	3	3	53	27	11	97	73
186	TAIO	10	20	6	24	93	40	80	168	101
187	TASSULLO	9	11	6	35	57	37	113	87	46
188	TELVE	3	26	2	3	90	34	33	137	66
189	TELVE DI SOPRA	—	15	2	2	41	13	1	72	17
190	TENNA	—	5	3	4	25	21	17	37	44
191	TENNO	1	21	14	4	69	27	20	155	56
192	TERLAGO	3	14	4	3	35	45	25	107	73
193	TERRAGNOLO	1	17	8	1	47	26	4	95	27
194	TERRES	—	1	—	5	7	8	15	13	12
195	TERZOLAS	1	3	1	3	12	15	9	32	50
196	TESERO	3	60	10	17	105	76	26	184	143
197	TIARNO DI SOPRA	3	20	2	3	28	11	13	68	30
198	TIARNO DI SOTTO	3	5	3	4	13	9	6	56	29
199	TIONE DI TRENTO	1	24	19	1	98	96	4	172	276
200	TON	10	7	5	10	27	21	44	92	47
201	TONADICO	3	8	9	6	23	47	14	82	94
202	TORCEGNO	—	9	—	2	32	16	13	64	20
203	TRAMBILENO	—	8	6	—	52	23	1	140	41
204	TRANSACQUA	7	10	13	6	37	72	25	106	110
205	TRENTO	19	534	492	94	1.741	3.541	410	4.909	10.441
206	TRES	4	7	1	6	20	12	6	32	17
207	TUENNO	8	17	5	42	64	56	93	152	110
208	VALDA	—	1	—	2	10	4	4	18	6
209	VALFLORIANA	1	15	6	10	31	19	18	46	26
210	VALLARSA	1	20	5	3	63	37	21	151	58
211	VARENA	1	10	3	7	22	23	10	72	61
212	VATTARO	—	4	5	1	24	27	8	58	50
213	VERMIGLIO	1	35	10	6	97	76	17	130	89
214	VERVO'	5	11	2	7	28	13	24	40	15
215	VEZZANO	4	23	4	3	60	53	18	140	79
216	VIGNOLA-FALESINA	—	1	1	1	6	6	1	11	9
217	VIGO DI FASSA	1	13	6	6	19	34	11	39	84
219	VIGOLO VATTARO	3	19	3	13	42	62	29	87	97
220	VIGO RENDENA	—	3	3	3	11	5	7	33	16
221	VILLA AGNEDO	3	4	1	3	35	23	14	54	19
222	VILLA LAGARINA	—	30	11	3	126	40	31	268	125
223	VILLA RENDENA	—	10	2	4	20	13	13	50	56
224	VOLANO	2	21	6	13	90	75	45	178	150
225	ZAMBANA	—	20	14	2	55	55	32	138	100
226	ZIANO DI FEMME	—	25	6	7	32	28	13	102	78
227	ZUCLO	—	5	—	2	13	13	9	33	23
	TOTALE PROVINCIA	523	4.089	1.983	1.682	13.562	12.764	5.755	30.774	30.728

per sesso, classe di età e settore di attività economica

MASCHI

DI ETÀ (anni)												Codice dei Comuni
55 - 59			60 - 64			65 e più			TOTALE			
Agricoltura, caccia, foreste e pesca	Industrie	Altre attività	Agricoltura, caccia, foreste e pesca	Industrie	Altre attività	Agricoltura, caccia, foreste e pesca	Industrie	Altre attività	Agricoltura, caccia, foreste e pesca	Industrie	Altre attività	
22	17	17	4	1	6	1	1	1	105	287	204	156
—	2	1	—	—	—	—	—	—	12	54	18	157
12	15	7	1	—	3	—	—	2	42	213	101	158
11	6	3	3	—	—	2	—	—	63	172	44	135
4	3	1	—	1	—	—	—	—	7	45	41	159
9	6	6	6	1	1	4	—	—	113	186	96	160
32	308	301	5	39	83	9	10	52	151	4.350	3.767	161
—	6	3	—	—	1	—	—	2	8	66	38	162
9	8	3	3	1	2	1	1	1	55	102	79	163
1	3	—	—	2	—	—	—	—	7	37	18	164
1	7	2	—	—	1	—	—	1	15	69	27	165
1	8	3	1	—	3	—	1	5	16	149	89	166
9	19	12	2	—	3	3	—	3	84	189	229	167
7	8	4	5	—	2	4	—	2	44	75	110	168
8	4	3	5	—	2	3	—	—	121	43	54	169
5	7	1	3	—	—	—	—	—	28	78	52	170
5	15	3	1	—	2	—	—	1	22	213	63	171
4	23	11	2	3	1	—	—	1	18	240	127	172
7	1	—	—	—	—	1	—	—	24	28	16	173
2	12	12	2	3	3	—	2	3	14	114	171	174
1	1	1	1	1	1	—	—	—	25	29	12	175
1	3	2	2	—	2	2	—	1	20	71	62	176
3	9	7	2	—	2	—	1	—	16	120	76	177
6	10	2	—	—	1	1	—	1	25	106	28	178
2	13	7	—	3	—	—	—	1	6	144	94	179
2	10	2	2	1	1	—	—	2	20	172	84	180
6	3	1	4	—	—	1	—	1	76	81	27	181
6	11	4	1	1	1	—	—	1	23	121	91	182
6	46	18	2	3	7	3	—	5	46	755	276	183
—	6	3	—	—	1	1	—	—	11	38	45	184
5	11	17	1	2	1	2	—	4	23	170	125	185
17	20	6	9	1	3	1	1	5	141	303	161	186
31	12	10	12	1	1	10	1	2	210	169	102	187
11	16	12	1	—	2	1	—	1	52	269	117	188
3	12	1	—	1	—	—	—	—	6	141	33	189
8	5	7	—	—	2	—	—	—	29	72	77	190
7	12	10	5	—	1	1	1	2	38	258	110	191
7	13	6	2	2	—	—	—	—	40	171	128	192
2	12	11	—	3	—	—	—	1	8	174	73	193
8	4	—	1	1	—	—	—	—	29	26	20	194
4	2	6	1	—	—	3	—	3	21	49	75	195
2	31	18	1	4	4	2	3	1	51	387	252	196
2	8	6	—	—	2	—	—	—	21	124	51	197
2	7	4	—	—	1	—	—	1	15	81	47	198
3	28	38	1	7	19	2	2	7	12	331	455	199
11	10	2	3	1	2	3	—	1	81	137	78	200
3	13	9	1	—	1	5	1	5	32	127	165	201
9	6	2	1	—	—	—	—	1	25	111	39	202
—	16	3	—	1	2	—	—	—	1	217	75	203
7	17	11	2	5	1	5	—	—	52	175	207	204
126	534	1.099	49	81	364	41	34	198	739	7.833	16.135	205
3	8	1	2	2	—	1	—	—	22	69	31	206
24	16	7	11	4	3	14	1	1	192	254	182	207
2	1	1	—	—	—	—	—	1	8	30	12	208
3	7	2	—	3	1	—	1	2	32	103	56	209
4	16	6	2	2	2	—	—	—	31	252	108	210
3	4	2	1	—	1	2	—	1	24	108	91	211
6	11	1	1	1	3	1	—	1	17	98	87	212
5	13	8	2	3	1	1	1	—	32	279	184	213
8	3	5	2	—	1	—	1	—	46	83	36	214
10	15	8	2	1	3	4	1	5	41	240	152	215
—	—	2	—	—	1	—	—	—	2	18	19	216
8	5	11	1	1	8	1	—	4	28	77	147	217
12	15	9	4	1	5	—	—	—	61	164	176	219
—	2	2	—	1	1	—	2	—	10	52	27	220
3	8	4	3	—	—	—	—	—	26	101	47	221
11	27	11	2	2	1	2	—	3	49	453	191	222
5	9	4	1	1	3	—	—	2	23	90	80	223
15	18	17	2	—	4	2	—	2	79	307	254	224
6	19	3	3	—	2	—	1	1	43	233	175	225
2	10	7	—	1	—	—	2	6	22	172	125	226
2	4	3	—	—	—	—	—	—	13	55	39	227
1.678	3.578	3.283	572	486	1.051	342	165	729	10.552	52.654	50.538	

segue TAV. 10 — Popolazione residente attiva in condizione professionale,

Codice dei Comuni	COMUNI	CLASSI								
		14 - 19			20 - 29			30 - 54		
		Agricoltura, caccia, foreste e pesca	Industrie	Altre attività	Agricoltura, caccia, foreste e pesca	Industrie	Altre attività	Agricoltura, caccia, foreste e pesca	Industrie	Altre attività
001	ALA	1	41	37	3	123	198	11	90	197
002	ALBIANO	—	—	14	—	12	32	—	8	26
003	ALDENO	10	4	19	15	21	60	19	11	55
004	AMBLAR	—	—	2	—	5	7	—	2	2
005	ANDALO	—	—	11	—	3	48	9	2	40
006	ARCO	3	29	144	2	105	467	15	142	562
007	AVIO	—	46	22	1	75	74	6	36	82
009	BASELGA DI PINE'	—	14	42	3	38	156	11	16	169
011	BEDOLLO	—	7	11	2	14	46	2	9	41
012	BERSONE	—	1	5	—	8	14	10	2	6
013	BESANELLO	—	5	13	3	21	34	1	22	38
014	BEZZECA	—	2	5	—	11	10	1	—	26
015	BIENO	—	1	6	1	2	8	—	2	7
016	BLEGGIO INFERIORE	—	1	9	—	12	34	—	16	35
017	BLEGGIO SUPERIORE	—	16	16	—	24	23	4	8	32
018	BOCENAGO	—	—	6	—	—	7	—	1	7
019	BOLBENO	—	2	4	—	5	13	—	6	11
020	BONDO	—	10	12	1	7	24	—	5	13
021	BONDONE	—	5	15	—	9	12	1	6	14
022	BORGO VALSUGANA	—	10	38	—	63	183	5	61	253
023	BOSENTINO	—	—	4	1	9	19	3	8	22
024	BREGUZZO	—	6	5	—	3	12	3	10	18
025	BRENTONICO	—	5	26	—	46	83	2	36	100
026	BRESIMO	—	1	6	—	1	14	2	1	7
027	BREZ	1	2	3	3	6	19	20	2	29
028	BRIONE	—	1	2	—	1	6	3	1	3
029	CADERZONE	—	1	3	—	2	15	1	1	8
030	CAGNO'	—	2	1	1	—	9	2	1	9
031	CALAVINO	—	—	5	1	7	39	1	6	39
032	CALCERANICA AL LAGO	—	1	11	1	19	31	3	17	30
033	CALDES	—	2	7	4	2	22	25	3	30
034	CALDONAZZO	2	3	11	11	21	72	9	37	75
035	CALLIANO	—	—	6	—	8	29	1	23	35
036	CAMPITELLO DI FASSA	—	—	16	—	1	27	4	—	65
037	CAMPODENNO	6	2	3	19	7	39	11	5	26
038	CANAL SAN BOVO	—	—	40	1	4	44	8	2	76
039	CANAZEI	—	—	35	—	5	87	1	2	116
040	CAPRIANA	—	—	13	—	7	16	—	4	15
041	CARANO	1	2	16	—	9	27	2	4	19
042	CARISOLO	—	5	16	—	8	23	—	1	21
043	CARZANO	—	1	1	—	8	11	—	8	7
045	CASTEL CONDINO	—	—	2	—	—	6	2	1	5
046	CASTELFONDO	—	—	5	—	6	28	12	2	14
047	CASTELLO-MOLINA DI FIEMME	—	5	39	2	24	49	2	21	85
048	CASTELLO TESINO	1	12	13	1	22	42	12	17	67
049	CASTELNUOVO	—	4	10	1	26	17	5	13	29
050	CAVALESE	3	7	47	2	22	141	11	22	207
051	CAVARENO	—	4	6	1	11	27	3	6	36
052	CAVEDAGO	—	1	5	—	1	13	3	4	8
053	CAVEDINE	1	12	25	1	34	84	2	16	79
054	CAVIZZANA	—	—	7	—	—	12	—	—	4
055	CEMBRA	—	—	25	1	4	72	3	8	33
056	CENTA SAN NICOLO'	—	—	7	—	2	18	4	2	9
057	CIMEGO	—	1	5	—	7	12	4	—	11
058	CIMONE	2	4	2	—	9	22	—	3	10
059	CINTE TESINO	—	15	2	—	17	14	—	17	9
060	CIS	—	—	6	3	1	4	9	2	6
061	CIVEZZANO	—	7	28	3	28	90	8	20	93
062	CLES	3	12	43	2	54	237	23	42	313
063	CLOZ	3	—	1	4	2	15	10	—	22
064	COMMEZZADURA	—	—	21	—	—	33	—	3	32
065	CONCEI	1	2	11	—	6	24	2	1	22
066	CONDINO	—	4	10	—	26	28	1	15	42
067	COREDO	4	10	6	3	12	33	2	8	31
068	CROVIANA	—	1	3	1	4	13	—	5	23
069	CUNEVO	3	1	2	4	—	7	6	1	20
070	DAIANO	1	—	10	—	4	25	1	—	16
071	DAMBEL	2	2	1	6	3	12	18	1	5
072	DAONE	1	1	7	—	7	8	6	3	13
073	DARE'	—	3	3	—	5	5	—	—	10
074	DENNO	2	8	3	7	7	25	15	5	43
075	DIMARO	—	1	15	—	4	35	1	1	39
076	DON	—	—	2	—	—	4	1	2	3
077	DORSINO	—	3	6	—	12	11	2	6	8
078	DRENA	—	—	5	1	1	18	2	1	11

per sesso, classe di età e settore di attività economica

FEMMINE

DI ETÀ (anni)												Codice dei Comuni
55 - 59			60 - 64			65 e più			TOTALE			
Agricoltura, caccia, foreste e pesca	Industrie	Altre attività	Agricoltura, caccia, foreste e pesca	Industrie	Altre attività	Agricoltura, caccia, foreste e pesca	Industrie	Altre attività	Agricoltura, caccia, foreste e pesca	Industrie	Altre attività	
1	3	15	1	—	6	1	1	4	18	258	457	001
—	—	1	—	—	—	—	—	—	—	20	73	002
3	—	9	—	1	—	—	1	1	47	38	144	003
—	—	—	—	—	1	—	—	—	—	7	12	004
1	1	6	1	—	6	—	—	—	11	6	111	005
7	7	79	—	3	31	1	2	33	28	288	1.316	006
—	1	9	—	—	2	—	—	3	7	158	192	007
4	1	11	1	—	7	1	—	4	20	69	389	009
3	—	2	—	—	—	1	—	—	8	30	100	011
2	—	—	—	—	—	—	—	—	12	11	25	012
—	1	4	—	—	—	—	—	—	4	49	89	013
2	—	—	—	—	3	—	—	4	3	13	48	014
—	—	1	—	—	—	—	—	2	1	5	24	015
—	—	1	—	1	1	—	—	1	—	30	81	016
1	—	3	—	—	5	—	—	3	5	48	82	017
—	—	1	—	—	—	—	—	—	—	1	21	018
—	—	—	—	—	—	—	—	—	—	13	28	019
—	—	—	—	—	4	—	—	1	1	22	54	020
3	—	1	—	—	—	1	—	—	5	20	42	021
—	2	29	—	—	6	—	—	8	5	136	517	022
1	2	—	—	—	1	—	—	—	5	19	46	023
—	1	—	—	—	—	—	—	—	3	20	35	024
—	—	9	—	—	1	—	—	—	2	87	219	025
—	1	2	—	—	—	—	—	—	2	4	29	026
4	1	1	2	—	2	—	—	—	30	11	54	027
—	—	—	—	—	1	—	—	—	3	3	12	028
—	—	—	—	—	—	—	—	1	1	4	27	029
1	—	1	—	—	1	—	—	3	4	3	24	030
1	—	3	—	—	—	—	—	—	3	13	86	031
—	1	4	—	—	2	1	—	—	5	38	78	032
4	—	4	—	—	—	—	—	2	33	7	65	033
1	1	9	1	—	2	—	—	—	24	62	169	034
—	2	5	—	—	1	—	—	—	1	33	76	035
1	—	1	—	—	—	—	—	3	5	1	112	036
—	—	3	—	—	2	—	—	2	36	14	75	037
6	—	5	1	—	—	2	—	3	18	6	168	038
1	1	13	—	—	2	—	—	7	2	8	260	039
—	—	1	—	—	—	—	—	1	—	11	46	040
1	1	—	—	—	1	—	—	1	4	16	64	041
—	—	3	—	—	—	—	—	—	—	14	63	042
—	1	1	1	1	—	—	—	—	1	19	20	043
3	—	1	—	—	1	—	—	—	5	1	15	045
5	—	2	—	—	2	—	—	—	17	8	51	046
1	2	5	—	—	2	—	—	2	5	52	182	047
5	2	11	—	—	2	—	—	2	19	53	137	048
1	—	1	1	—	—	—	—	—	8	43	57	049
3	1	25	—	—	11	—	—	—	19	52	444	050
—	—	6	—	—	2	—	—	2	4	21	79	051
1	—	—	—	—	—	—	—	1	4	6	27	052
—	—	13	—	—	4	—	—	3	4	62	208	053
—	—	1	—	—	—	—	—	—	—	—	24	054
2	—	5	—	—	4	1	—	—	7	12	139	055
1	—	1	—	—	—	—	—	—	5	4	35	056
2	—	—	—	—	1	—	—	—	6	8	30	057
—	—	—	—	—	1	—	—	1	2	16	35	058
—	—	5	—	—	2	—	—	2	—	49	34	059
3	—	3	—	—	—	—	—	—	15	3	19	060
1	—	10	—	1	3	—	—	2	12	56	226	061
3	1	30	—	—	11	2	—	7	33	109	641	062
4	—	1	1	—	1	—	—	—	22	2	40	063
1	—	—	—	—	—	—	—	—	1	3	86	064
—	—	2	—	—	—	—	—	—	3	9	59	065
—	2	11	—	—	2	—	—	—	1	47	93	066
1	—	5	—	—	—	—	—	—	11	30	75	067
—	—	1	—	—	1	—	—	—	2	10	41	068
—	—	1	—	—	—	—	—	—	13	2	30	069
—	—	2	—	—	—	—	—	—	2	4	53	070
7	—	1	1	—	2	—	—	—	34	6	21	071
3	—	—	—	—	—	1	—	1	11	11	29	072
—	—	—	—	—	—	—	—	—	—	8	18	073
2	—	5	1	—	2	—	—	—	27	20	78	074
—	—	2	1	—	1	—	—	—	2	6	92	075
—	—	—	—	—	—	—	—	—	—	2	10	076
—	1	1	—	—	—	—	—	1	1	2	26	077
—	—	—	—	—	—	—	—	—	2	22	26	077
—	—	1	—	—	1	—	—	—	3	2	36	078

segue TAV. 10 — Popolazione residente attiva in condizione professionale,

Codice dei Comuni	COMUNI	CLASSI								
		14 - 19			20 - 29			30 - 54		
		Agricoltura, caccia, foreste e pesca	Industrie	Altre attività	Agricoltura, caccia, foreste e pesca	Industrie	Altre attività	Agricoltura, caccia, foreste e pesca	Industrie	Altre attività
079	DRO	—	4	24	2	18	129	8	14	97
080	FAEDO	—	—	4	3	5	20	2	—	13
081	FAI DELLA PAGANELLA	—	1	7	—	—	19	2	1	19
082	FAVER	—	1	9	2	4	30	4	2	22
083	FAIVE'	2	1	11	1	8	29	7	9	39
084	FIERA DI PRIMIERO	—	—	5	—	—	33	—	4	52
085	FIEROZZO	4	—	1	5	—	7	29	—	7
086	FLAVON	2	—	4	—	4	17	2	1	15
087	FOLGARIA	—	1	29	—	3	95	5	5	149
088	FONDO	1	4	25	—	19	47	6	12	62
089	FORNACE	2	3	12	—	13	30	—	1	22
090	FRASSILONGO	2	—	3	7	2	9	22	—	6
091	GARNIGA	—	—	3	—	5	6	—	1	10
092	GIOVO	—	5	25	4	18	75	3	15	62
093	GIUSTINO	—	2	6	—	5	25	1	8	15
094	GRAUNO	—	—	1	—	—	6	—	2	3
095	GRIGNO	—	10	34	1	40	68	3	17	82
096	GRUMES	—	2	6	—	4	13	—	2	7
097	IMER	—	—	21	—	3	43	2	5	42
098	ISERA	—	3	3	2	30	77	1	51	101
099	IVANO-FRACENA	—	1	1	1	5	4	—	4	5
100	LARDARO	—	2	4	—	4	5	—	1	1
101	LASINO	—	4	12	—	5	28	1	4	29
102	LAVARONE	—	11	13	1	7	42	7	5	67
103	LAVIS	1	9	44	4	64	234	14	60	228
104	LEVICO TERME	—	3	39	3	32	192	12	26	268
105	LISIGNAGO	—	1	4	—	1	11	6	3	9
106	LIVO	—	4	6	—	4	35	4	3	27
107	LOMASO	—	—	18	1	13	46	3	8	54
108	LONA-LASES	—	1	10	—	9	12	—	5	19
109	LUSERNA	—	—	4	—	—	21	2	—	16
110	MALE'	—	3	35	—	11	86	4	8	84
111	MALOSCO	—	—	—	—	—	9	1	1	15
112	MÀSSIMENO	—	—	1	—	1	3	—	3	2
113	MAZZIN	—	—	12	—	—	8	1	—	18
114	MEZZANA	4	3	18	—	4	33	—	1	22
115	MEZZANO	—	2	47	—	5	62	5	4	55
116	MEZZOCORONA	11	11	22	28	31	132	21	22	146
117	MEZZOLOMBARDO	6	27	26	17	69	174	12	51	212
118	MOENA	—	2	38	—	8	100	3	9	132
119	MOLINA DI LEDRO	—	—	21	—	12	60	2	4	53
120	MOLVENO	—	—	14	—	3	37	—	1	37
121	MONCLASSICO	—	—	13	—	4	20	3	7	22
122	MONTAGNE	—	—	4	—	1	10	—	3	10
123	MORI	2	12	73	4	147	261	7	223	288
124	NAGO-TORBOLE	—	2	22	—	13	61	—	8	132
125	NANNO	—	2	1	10	2	19	10	2	10
126	NAVE SAN ROCCO	3	5	6	6	8	28	7	6	24
127	NOGAREDO	3	4	10	3	15	72	—	30	45
128	NOMI	—	—	3	—	15	42	4	10	37
129	NOVALEDO	—	1	18	3	7	30	6	5	22
130	OSPEDALETTO	—	5	3	—	19	16	2	20	12
131	OSSANA	—	1	5	1	5	25	—	7	35
132	PADERGNONE	1	—	1	—	2	19	4	3	17
133	PALU' DEL FERSINA	—	—	1	—	—	7	2	—	7
134	PANCHIA'	—	5	2	—	15	18	1	6	22
136	PEIO	—	2	38	2	3	86	27	7	49
137	PELLIZZANO	—	—	13	1	2	31	3	1	34
138	PELUGO	—	1	4	—	4	9	—	2	7
139	PERGINE VALSUGANA	10	29	124	18	142	551	24	134	630
140	PIEVE DI BONO	—	13	15	—	28	43	2	10	45
141	PIEVE DI LEDRO	—	—	2	—	5	15	—	4	18
142	PIEVE TESINO	—	8	2	—	15	20	1	22	37
143	PINZOLO	—	7	40	—	13	106	2	10	169
144	POMAROLO	1	4	13	2	29	44	3	40	51
145	POZZA DI FASSA	—	3	37	—	3	70	1	1	101
146	PRASO	—	4	5	—	13	12	1	3	8
147	PREDAZZO	1	10	63	—	25	141	4	23	144
148	PREORE	—	2	2	2	4	9	—	3	21
149	PREZZO	—	1	3	1	5	3	4	2	4
150	RABBI	—	1	42	2	1	44	9	3	30
151	RAGOLI	—	4	9	1	6	22	—	4	22
152	REVO'	8	3	11	9	20	47	30	7	35
153	RIVA DEL GARDA	1	9	130	3	63	502	2	124	762
154	ROMALLO	3	2	1	3	7	17	15	6	23
155	ROMENO	—	1	6	5	15	29	9	8	24

per sesso, classe di età e settore di attività economica

FEMMINE

DI ETÀ (anni)												Codice dei Comuni
55 - 59			60 - 64			65 e più			TOTALE			
Agricoltura, caccia, foreste e pesca	Industrie	Altre attività	Agricoltura, caccia, foreste e pesca	Industrie	Altre attività	Agricoltura, caccia, foreste e pesca	Industrie	Altre attività	Agricoltura, caccia, foreste e pesca	Industrie	Altre attività	
3	—	9	1	—	8	1	—	5	15	36	272	079
1	—	—	—	—	—	—	—	—	6	5	37	080
—	—	—	—	—	1	—	—	—	2	2	46	081
2	—	4	—	—	1	—	—	—	8	7	66	082
3	3	5	—	—	2	1	—	2	14	21	88	083
—	—	5	—	—	3	—	—	3	—	4	101	084
7	—	1	3	—	—	—	—	—	48	—	16	085
1	—	4	—	—	—	—	—	—	5	5	40	086
5	—	29	2	—	9	—	—	5	12	9	316	087
2	—	6	—	—	2	—	—	1	9	35	143	088
—	—	—	—	—	—	—	—	1	2	17	65	089
1	—	—	—	—	—	—	—	—	32	2	18	090
—	—	—	—	—	—	—	—	—	—	6	19	091
5	—	2	—	—	2	—	—	2	12	38	168	092
—	—	—	—	—	—	—	—	—	1	15	46	093
—	—	—	—	—	—	—	—	—	—	2	10	094
—	—	10	—	—	2	—	—	5	4	67	201	095
—	—	1	—	—	—	—	—	—	—	8	27	096
1	—	5	1	—	2	1	—	—	5	8	113	097
1	2	10	—	—	4	—	—	11	4	86	206	098
—	—	—	—	—	—	—	—	—	1	10	10	099
1	—	3	—	—	—	—	—	—	1	7	13	100
—	—	2	—	—	2	—	—	—	1	13	73	101
—	—	8	—	—	3	—	—	5	8	23	138	102
5	1	20	1	—	5	1	—	4	26	134	535	103
1	2	32	1	—	12	1	—	5	18	63	548	104
1	—	2	—	—	—	—	—	—	7	6	26	105
3	—	—	—	—	—	—	—	—	7	11	68	106
1	1	7	—	—	3	—	—	—	5	22	128	107
—	—	2	—	—	3	—	—	—	—	15	46	108
—	—	—	—	—	—	—	—	—	2	—	41	109
3	2	19	—	—	4	—	—	7	7	24	235	110
—	—	1	—	—	3	—	—	—	1	1	28	111
—	—	—	—	—	—	—	—	1	—	4	7	112
—	—	2	—	—	1	—	—	—	1	—	41	113
1	—	2	—	—	1	—	—	2	5	8	78	114
—	—	7	—	—	—	—	—	—	5	11	171	115
1	—	17	—	—	6	—	—	5	61	64	328	116
2	3	23	—	—	7	—	—	11	37	150	453	117
3	—	17	—	—	8	—	—	11	6	19	306	118
—	—	4	—	—	2	—	—	—	2	16	140	119
—	—	6	—	—	1	—	—	—	—	4	95	120
—	—	2	—	—	1	—	—	—	3	11	58	121
—	—	—	—	—	1	—	—	—	—	4	25	122
2	4	20	—	1	2	—	—	2	15	387	646	123
—	—	21	1	—	8	—	—	6	1	23	250	124
2	—	2	—	—	—	—	—	—	22	6	32	125
—	—	2	1	—	1	—	—	—	17	19	62	126
—	2	3	—	—	—	—	—	—	6	51	130	127
—	1	5	—	—	—	—	—	—	4	26	87	128
—	—	4	—	—	—	—	—	—	11	13	74	129
—	—	1	—	—	—	—	—	—	2	44	32	130
1	—	2	—	—	4	—	—	2	2	13	73	131
—	—	1	—	—	1	—	—	—	5	5	39	132
—	—	1	—	—	—	—	—	—	2	—	16	133
—	1	2	—	—	—	—	—	—	1	27	44	134
9	—	6	—	—	1	1	—	2	39	12	182	136
3	1	5	3	—	—	—	—	—	10	4	83	137
—	—	2	—	—	1	—	—	—	—	7	23	138
11	6	43	2	2	9	—	—	7	65	313	1.364	139
1	—	3	—	—	3	—	—	3	3	51	112	140
—	—	4	—	—	1	—	—	—	—	9	40	141
—	1	6	—	1	1	—	—	6	1	47	72	142
1	—	18	1	—	4	—	—	9	4	30	346	143
—	—	—	1	—	1	—	—	1	7	73	110	144
1	—	11	—	—	3	—	—	1	2	7	223	145
1	—	2	—	—	—	—	—	—	2	20	27	146
1	1	16	—	—	5	—	—	9	6	59	378	147
—	1	1	—	—	—	—	—	—	2	10	33	148
1	—	—	—	—	1	—	—	—	6	8	11	149
—	—	—	1	—	1	—	—	1	13	5	122	150
—	—	5	—	—	1	—	—	—	1	14	59	151
4	—	6	—	—	2	—	—	2	51	30	103	152
2	6	92	—	2	36	—	—	23	8	204	1.545	153
1	—	—	—	—	1	—	—	—	22	15	42	154
2	1	4	—	—	2	—	—	1	16	25	66	155

segue TAV. 10 — Popolazione residente attiva in condizione professionale,

Codice dei Comuni	COMUNI	CLASSI								
		14 - 19			20 - 29			30 - 54		
		Agricoltura, caccia, foreste e pesca	Industrie	Altre attività	Agricoltura, caccia, foreste e pesca	Industrie	Altre attività	Agricoltura, caccia, foreste e pesca	Industrie	Altre attività
156	RONCEGNO	1	2	41	1	14	64	8	14	63
157	RONCHI VALSUGANA	—	—	3	—	5	6	—	1	5
158	RONCONE	1	5	25	1	13	35	3	7	30
135	RONZO-CHIENIS	1	—	9	1	13	26	1	12	17
159	RONZONE	1	1	3	—	2	7	2	5	9
160	ROVERE' DELLA LUNA	—	3	27	—	11	40	6	9	24
161	ROVERETO	—	38	187	7	478	1.192	17	950	1.738
162	RUFFRE'	—	1	7	—	—	18	—	5	14
163	RUMO	1	—	13	4	6	33	11	4	19
164	SAGRON MIS	—	—	7	—	1	10	—	1	9
165	SAMONE	—	2	5	—	4	12	—	2	10
166	SAN LORENZO IN BANALE	—	5	15	—	12	31	—	4	28
167	SAN MICHELE ALL'ADIGE	5	4	17	3	16	77	5	7	79
168	SANT'ORSOLA	—	—	7	2	2	42	13	4	20
169	SANZENO	2	1	1	5	8	24	15	9	23
170	SARNONICO	—	1	8	1	10	21	5	7	9
171	SCURELLE	—	9	8	—	26	27	—	28	37
172	SEGONZANO	—	3	21	2	2	46	5	6	32
173	SFRUZ	—	1	—	—	1	8	4	5	7
174	SIROR	—	—	21	—	2	42	2	4	67
175	SMARANO	—	4	2	—	4	5	1	5	7
176	SORAGA	—	—	4	1	2	17	3	—	20
177	SOVER	—	—	24	1	5	24	—	3	20
178	SPERA	—	2	7	—	18	19	2	4	11
179	SPIAZZO	—	8	4	—	5	29	4	8	37
180	SPORMAGGIORE	—	2	16	2	19	34	10	8	22
181	SPORMINORE	14	—	7	5	7	18	9	3	11
182	STENICO	—	—	12	1	2	26	5	6	29
183	STORO	2	29	33	—	89	65	5	65	92
184	STREMBO	1	1	4	—	2	11	1	1	16
185	STRIGNO	—	3	15	1	16	19	4	10	56
186	TAIO	7	8	9	15	39	61	22	21	74
187	TASSULLO	24	3	11	29	14	46	25	14	39
188	TELVE	—	7	18	1	27	60	3	12	40
189	TELVE DI SOPRA	—	3	11	1	10	18	—	3	13
190	TENNA	—	—	14	1	7	31	7	1	21
191	TENNO	—	2	19	1	4	54	3	11	44
192	TERLAGO	—	3	19	1	7	42	4	3	47
193	TERRAGNOLO	—	—	22	—	6	36	1	1	22
194	TERRES	2	—	1	2	2	6	2	1	6
195	TERZOLAS	—	—	2	1	1	21	4	2	26
196	TESERO	—	39	24	1	45	71	1	11	78
197	TIARNO DI SOPRA	—	2	11	—	6	18	—	1	13
198	TIARNO DI SOTTO	—	—	1	—	6	11	—	4	23
199	TIONE DI TRENTO	—	9	31	—	23	124	2	35	172
200	TON	4	—	8	8	5	33	3	5	20
201	TONADICO	1	—	25	—	4	50	2	1	47
202	TORCEGNO	—	6	18	1	6	21	1	5	18
203	TRAMBILENO	—	5	6	1	24	31	—	31	32
204	TRANSACQUA	—	1	35	1	6	60	4	2	67
205	TRENTO	5	125	721	17	645	4.159	70	839	6.060
206	TRES	2	2	2	4	13	16	17	6	8
207	TUENNO	7	3	21	18	13	69	17	8	77
208	VALDA	—	—	2	1	1	6	2	—	2
209	VALFLORIANA	—	—	15	—	—	28	1	—	17
210	VALLARSA	—	4	9	1	24	42	3	17	35
211	VARENA	—	1	19	—	8	32	1	2	24
212	VATTARO	—	1	3	—	7	30	4	6	22
213	VERMIGLIO	—	8	39	—	3	80	16	13	53
214	VERVO'	—	5	9	—	9	24	20	—	13
215	VEZZANO	—	—	15	—	14	63	—	5	58
216	VIGNOLA-FALESINA	—	1	3	—	3	7	—	2	3
217	VIGO DI FASSA	—	1	17	—	1	34	3	1	45
219	VIGOLO VATTARO	—	1	10	—	4	53	4	10	46
220	VIGO RENDENA	—	5	1	1	4	6	—	5	11
221	VILLA AGNEDO	—	3	10	—	13	22	2	5	15
222	VILLA LAGARINA	—	7	31	1	45	88	1	50	99
223	VILLA RENDENA	—	5	3	1	9	17	8	5	29
224	VOLANO	—	4	15	3	55	66	8	55	73
225	ZAMBANA	2	5	20	1	23	74	9	5	49
226	ZIANO DI FEMME	1	4	20	—	16	28	—	8	41
227	ZUCLO	—	6	9	—	1	10	1	1	11
	TOTALE PROVINCIA	203	1.014	4.220	424	4.166	15.595	1.156	4.386	19.099

per sesso, classe di età e settore di attività economica

FEMMINE

DI ETÀ (anni)												Codice dei Comuni
55 - 59			60 - 64			65 e più			TOTALE			
Agricoltura, caccia, foreste e pesca	Industrie	Altre attività	Agricoltura, caccia, foreste e pesca	Industrie	Altre attività	Agricoltura, caccia, foreste e pesca	Industrie	Altre attività	Agricoltura, caccia, foreste e pesca	Industrie	Altre attività	
3	—	7	—	—	4	—	—	6	13	30	185	156
1	—	—	1	—	—	—	—	—	2	6	14	157
—	—	1	—	—	1	—	—	—	5	25	92	158
1	—	2	—	—	—	—	—	—	4	25	54	135
2	—	2	—	—	—	—	—	—	5	8	21	159
3	1	3	—	—	—	—	—	2	9	24	96	160
5	21	112	—	4	43	1	1	33	30	1.492	3.305	161
—	—	3	—	—	4	—	—	—	—	6	46	162
4	—	2	1	—	2	—	—	1	21	10	70	163
1	—	1	—	—	1	—	—	—	1	2	28	164
—	—	2	—	—	—	—	—	—	—	8	29	165
—	—	4	—	—	3	—	—	—	—	21	81	166
3	—	9	—	—	3	1	—	5	17	27	190	167
7	—	4	—	—	—	—	—	1	22	6	74	168
3	—	2	1	—	2	—	—	—	26	18	52	169
1	1	1	1	—	4	—	—	1	8	19	44	170
—	—	8	—	—	1	—	—	—	—	63	81	171
1	1	4	—	—	3	—	—	—	8	11	106	172
—	—	—	—	—	1	—	—	—	5	8	16	173
1	—	8	—	—	2	—	—	5	2	6	145	174
2	—	—	—	—	1	—	—	—	2	13	15	175
—	—	4	—	—	—	—	—	—	6	2	45	176
—	—	3	—	—	2	—	—	1	1	8	74	177
2	—	—	—	—	—	—	—	—	4	24	37	178
—	1	4	—	—	1	—	—	1	4	22	76	179
3	—	3	—	—	1	—	—	—	15	29	76	180
1	—	—	—	—	1	—	—	—	29	10	37	181
1	—	1	—	—	1	—	—	—	7	8	69	182
1	2	5	—	—	2	—	—	1	8	185	198	183
2	—	—	—	—	—	—	—	—	4	4	31	184
1	—	6	—	—	2	—	—	5	6	29	103	185
5	1	9	—	—	4	—	—	1	49	69	158	186
5	—	6	—	—	—	—	—	1	83	31	103	187
1	1	7	—	—	3	—	—	1	5	47	129	188
—	—	1	—	—	—	—	—	1	1	16	44	189
1	—	—	1	—	—	1	—	—	11	8	66	190
—	—	7	—	—	—	—	—	—	4	17	126	191
1	—	—	—	—	—	—	—	2	6	13	108	192
—	—	1	—	—	1	—	—	2	1	7	84	193
—	—	—	—	—	—	—	—	—	6	3	13	194
1	1	3	1	—	—	—	—	1	7	4	53	195
—	—	13	—	—	5	—	—	5	2	95	196	196
1	1	2	—	—	—	—	—	—	1	10	44	197
—	—	1	—	—	1	—	—	1	—	10	38	198
1	3	18	—	—	10	—	—	2	3	70	357	199
—	—	5	1	—	—	—	—	2	16	10	68	200
—	—	6	1	—	3	1	—	2	5	5	133	201
2	—	2	—	—	—	—	—	1	4	17	60	202
—	—	2	—	—	1	—	—	1	1	62	73	203
1	1	6	1	—	—	2	—	5	9	10	173	204
17	34	472	3	10	149	—	5	93	112	1.658	11.654	205
4	—	—	—	—	—	—	—	—	27	21	26	206
2	—	3	—	—	2	—	—	—	44	24	172	207
2	2	1	—	1	1	—	—	—	5	4	12	208
—	—	3	—	—	3	—	—	1	1	—	67	209
—	1	5	—	—	4	—	—	1	4	46	96	210
—	—	—	—	—	5	—	—	2	1	11	82	211
2	1	4	—	—	1	—	—	—	6	15	60	212
2	—	3	—	—	2	—	—	1	18	24	178	213
—	—	2	—	—	1	—	—	—	20	14	49	214
—	—	6	—	—	—	—	—	1	—	19	143	215
—	—	1	—	—	—	—	—	—	—	6	14	216
1	—	6	—	—	4	—	—	—	6	3	106	217
—	—	7	—	—	—	2	—	—	4	15	116	219
—	—	1	—	—	—	—	—	—	1	14	19	220
—	1	3	—	—	1	—	—	—	2	22	51	221
1	3	10	—	1	1	—	—	2	3	106	231	222
1	—	2	—	—	3	—	—	—	10	19	54	223
1	—	5	—	—	—	—	—	—	12	114	159	224
1	—	4	—	—	2	—	—	—	13	33	149	225
—	2	1	—	—	3	—	—	2	1	30	95	226
—	—	—	—	—	—	—	—	—	1	8	30	227
302	157	1.777	44	30	627	26	10	479	2.155	9.763	41.797	

TAV. 11 - Popolazione residente non attiva

Codice dei Comuni	COMUNI	MENO DI 14 ANNI							
		BAMBINI CHE FREQUENTANO LA SCUOLA MATERNA		SCOLARI E STUDENTI		ALTRI		TOTALE	
		MF	M	MF	M	MF	M	MF	M
001	ALA	195	108	853	440	227	113	1.275	661
002	ALBIANO	50	27	214	116	48	23	312	166
003	ALDENO	102	56	289	149	68	42	459	247
004	AMBLAR	4	2	21	12	1	1	26	15
005	ANDALO	41	19	108	60	37	20	186	99
006	ARCO	339	184	1.374	712	399	198	2.112	1.094
007	AVIO	144	83	432	224	130	75	706	382
009	BASELGA DI PINE'	158	91	472	251	157	78	787	420
011	BEDOLLO	42	23	184	91	44	25	270	139
012	BERSONE	6	3	28	14	12	3	46	20
013	BESENELLO	44	17	174	94	51	29	269	140
014	BEZZECA	17	9	74	34	18	9	109	52
015	BIENO	7	5	35	16	12	7	54	28
016	BLEGGIO INFERIORE	37	17	134	64	34	20	205	101
017	BLEGGIO SUPERIORE	54	28	159	77	50	24	263	129
018	BOCENAGO	6	5	31	13	9	4	46	22
019	BOLBENO	11	7	21	8	7	6	39	21
020	BONDO	15	8	81	39	16	8	112	55
021	BONDONE	16	10	81	41	20	11	117	62
022	BORGO VALSUGANA	173	90	706	363	172	76	1.051	529
023	BOSENTINO	17	7	64	30	13	8	94	45
024	BREGUZZO	21	14	67	33	21	13	109	60
025	BRENTONICO	106	63	394	225	108	62	608	350
026	BRESIMO	12	5	38	16	10	4	60	25
027	BREZ	24	12	75	41	29	14	128	67
028	BRIONE	2	1	17	9	2	1	21	11
029	CADERZONE	17	8	75	45	16	10	108	63
030	CAGNO'	17	6	40	19	12	6	69	31
031	CALAVINO	30	18	140	74	37	22	207	114
032	CALCERANICA AL LAGO	42	25	130	76	38	25	210	126
033	CALDES	37	17	118	62	47	24	202	103
034	CALDONAZZO	82	51	243	114	94	53	419	218
035	CALLIANO	33	22	125	60	30	21	188	103
036	CAMPITELLO DI FASSA	19	6	80	43	29	16	128	65
037	CAMPODENNO	50	30	154	73	47	33	251	136
038	CANAL SAN BOVO	42	25	195	89	45	29	282	143
039	CANAZEI	63	28	233	118	84	50	380	196
040	CAPRIANA	10	3	56	31	18	6	84	40
041	CARANO	24	12	105	52	36	20	165	84
042	CARISOLO	21	11	103	64	35	20	159	95
043	CARZANO	15	6	34	17	22	7	71	30
045	CASTEL CONDINO	8	3	40	24	6	2	54	29
046	CASTELFONDO	28	13	57	26	26	14	111	53
047	CASTELLO-MOLINA DI FIEMME	69	35	253	149	89	44	411	228
048	CASTELLO TESINO	34	17	171	98	44	27	249	142
049	CASTELNUOVO	25	10	83	45	22	12	130	67
050	CAVALESE	105	55	438	223	117	56	660	334
051	CAVARENO	27	18	101	49	27	9	155	76
052	CAVEDAGO	18	5	59	28	21	5	98	38
053	CAVEDINE	84	47	271	140	95	48	450	235
054	CAVIZZANA	2	1	17	14	3	3	22	18
055	CEMBRA	40	21	197	115	46	23	283	159
056	CENTA SAN NICOLO'	14	5	52	22	12	4	78	31
057	CIMEGO	14	6	36	16	19	10	69	32
058	CIMONE	16	7	41	22	20	7	77	36
059	CINTE TESINO	11	8	44	23	7	4	62	35
060	CIS	8	3	40	14	15	6	63	23
061	CIVEZZANO	110	51	308	155	86	44	504	250
062	CLES	183	99	705	372	206	104	1.094	575
063	CLOZ	21	7	73	42	30	16	124	65
064	COMMEZZADURA	28	19	122	60	30	10	180	89
065	CONCEI	29	14	91	48	24	7	144	69
066	CONDINO	54	23	189	101	63	28	306	152
067	COREDO	44	21	144	67	56	26	244	114
068	CROVIANA	12	5	48	25	17	9	77	39
069	CUNEVO	20	11	58	33	26	7	104	51
070	DAIANO	20	11	73	36	18	7	111	54
071	DAMBEL	14	5	38	18	8	4	60	27
072	DAONE	20	12	83	45	33	15	136	72
073	DARE'	5	2	23	6	15	3	43	11
074	DENNO	34	20	123	66	37	19	194	105
075	DIMARO	37	13	139	68	40	19	216	100
076	DON	6	4	29	17	5	2	40	23
077	DORSINO	11	6	47	25	10	8	68	39
078	DRENA	11	6	32	19	17	11	60	36

per sesso, classe di età e condizione non professionale

CASALINGHE	DA 14 ANNI IN POI								TOTALE		Codice dei Comuni
	STUDENTI		RITIRATI DAL LAVORO		ALTRI		TOTALE				
	MF	M	MF	M	MF	M	MF	M	MF	M	
1.493	447	233	750	526	103	82	2.793	841	4.068	1.502	001
332	91	54	90	85	67	45	580	184	892	350	002
472	136	66	256	162	42	26	906	254	1.365	501	003
45	8	2	32	17	1	1	86	20	112	35	004
178	40	22	112	71	9	7	339	100	525	199	005
1.905	652	341	1.727	901	492	259	4.776	1.501	6.888	2.595	006
766	155	71	483	289	58	39	1.462	399	2.168	781	007
667	243	120	643	318	67	48	1.620	486	2.407	906	009
255	71	41	314	160	49	29	689	230	959	369	011
43	17	12	60	31	20	8	140	51	186	71	012
252	61	28	303	133	21	16	637	177	906	317	013
93	45	22	96	44	12	7	246	73	355	125	014
118	18	12	87	59	9	9	232	80	286	108	015
190	71	37	100	59	35	33	396	129	601	230	016
264	44	22	308	157	42	25	658	204	921	333	017
58	13	6	76	36	6	5	153	47	199	69	018
83	18	9	28	27	10	5	139	41	178	62	019
131	24	11	72	48	12	4	239	63	351	118	020
106	13	9	170	76	6	5	295	90	412	152	021
920	310	152	751	400	102	69	2.083	621	3.134	1.150	022
87	38	18	147	66	7	5	279	89	373	134	023
114	36	22	66	35	8	4	224	61	333	121	024
527	141	59	604	316	62	40	1.334	415	1.942	765	025
47	12	7	97	40	2	2	158	49	218	74	026
117	25	10	201	86	14	13	357	109	485	176	027
39	5	3	35	26	4	3	83	32	104	43	028
140	18	6	86	60	13	9	257	75	365	138	029
67	22	11	73	34	7	7	169	52	238	83	030
205	77	43	180	101	18	15	480	159	687	273	031
172	58	29	140	70	21	18	391	117	601	243	032
125	53	33	272	130	7	7	457	170	659	273	033
409	122	51	390	193	29	16	950	260	1.369	478	034
160	62	28	198	94	19	18	439	140	627	243	035
79	51	28	67	35	8	7	205	70	333	135	036
244	79	38	262	133	24	21	609	192	860	328	037
426	72	37	482	280	45	26	1.025	343	1.307	486	038
258	97	41	108	62	24	20	487	123	867	319	039
111	27	15	117	70	12	8	267	93	351	133	040
167	35	21	120	71	8	6	330	98	495	182	041
165	35	12	83	54	19	15	302	81	461	176	042
77	11	4	55	31	11	4	154	39	225	69	043
39	7	4	90	45	15	7	151	56	205	85	045
117	34	23	181	100	9	8	341	131	452	184	046
402	102	42	291	163	33	25	828	230	1.239	458	047
240	102	49	470	203	23	18	835	270	1.084	412	048
138	33	23	157	84	34	21	362	128	492	195	049
702	192	105	478	279	69	53	1.441	437	2.101	771	050
171	51	32	115	60	22	16	359	108	514	184	051
69	24	12	135	56	10	10	238	78	336	116	052
419	118	66	353	199	94	51	984	316	1.434	551	053
27	12	7	53	21	7	6	99	34	121	52	054
272	59	27	158	95	56	43	545	165	828	324	055
88	18	8	76	42	22	11	204	61	282	92	056
64	14	7	97	44	4	3	179	54	248	86	057
159	20	11	71	58	19	14	269	83	346	119	058
54	15	11	157	70	14	9	240	90	302	125	059
44	12	4	80	33	4	3	140	40	203	63	060
446	134	66	492	255	52	36	1.124	357	1.628	607	061
1.003	383	180	687	365	115	76	2.188	621	3.282	1.196	062
141	48	26	143	63	5	4	337	93	461	158	063
178	42	26	128	70	10	8	358	104	538	193	064
160	29	21	132	82	16	10	337	113	481	182	065
186	66	40	265	106	25	17	542	163	848	315	066
290	57	30	178	89	26	23	551	142	795	256	067
78	33	21	62	33	15	7	188	61	265	100	068
125	35	19	78	58	7	6	245	83	349	134	069
92	30	15	129	51	5	5	256	71	367	125	070
101	37	20	52	46	8	8	198	74	258	101	071
126	12	6	108	62	18	11	264	79	400	151	072
54	7	3	37	20	1	1	99	24	142	35	073
189	58	28	200	103	30	18	477	149	671	254	074
200	42	19	127	58	17	13	386	90	602	190	075
40	7	3	42	18	4	4	93	25	133	48	076
79	13	6	121	64	16	11	229	81	297	120	077
85	9	5	70	52	6	6	170	63	230	99	078

segue TAV. 11 — Popolazione residente non attiva

Codice dei Comuni	COMUNI	MENO DI 14 ANNI							
		BAMBINI CHE FREQUENTANO LA SCUOLA MATERNA		SCOLARI E STUDENTI		ALTRI		TOTALE	
		MF	M	MF	M	MF	M	MF	M
079	DRO	97	56	322	163	96	56	515	275
080	FAEDO	20	8	50	24	16	10	86	42
081	FAI DELLA PAGANELLA	27	10	87	47	18	8	132	65
082	FAVER	44	21	121	65	37	20	202	106
083	FAIVE'	30	15	94	42	37	20	161	77
084	FIERA DI PRIMIERO	11	7	69	36	25	10	105	53
085	FIEROZZO	4	1	54	26	25	19	83	46
086	FLAVON	16	10	47	25	19	11	82	46
087	FOLGARIA	67	39	312	167	76	38	455	244
088	FONDO	38	20	168	95	48	29	254	144
089	FORNACE	34	22	120	54	32	17	186	93
090	FRASSILONGO	1	1	57	37	28	12	86	50
091	GARNIGA	10	2	50	25	11	4	71	31
092	GIOVO	95	48	288	156	93	49	476	253
093	GIUSTINO	16	8	52	30	22	10	90	48
094	GRAUNO	4	3	11	5	2	1	17	9
095	GRIGNO	76	36	286	145	73	41	435	222
096	GRUMES	8	5	52	26	9	3	69	34
097	IMER	50	24	130	68	39	20	219	112
098	ISERA	72	27	212	122	77	43	361	192
099	IVANO-FRACENA	9	5	20	8	8	5	37	18
100	LARDARO	4	4	24	9	5	3	33	16
101	LASINO	23	12	106	53	21	11	150	76
102	LAVARONE	27	13	125	67	50	21	202	101
103	LAVIS	237	104	878	449	234	115	1.349	668
104	LEVICO TERME	160	74	608	306	175	81	943	461
105	LISIGNAGO	12	3	47	22	21	10	80	35
106	LIVO	23	11	71	43	35	19	129	73
107	LOMASO	37	16	123	74	49	23	209	113
108	LONA-LASES	33	15	67	31	21	9	121	55
109	LUSERNA	14	6	40	19	8	6	62	31
110	MALE'	53	26	226	117	52	30	331	173
111	MALOSCO	7	3	31	19	8	2	46	24
112	MASSIMENO	1	1	9	6	5	4	15	11
113	MAZZIN	9	5	39	21	21	11	69	37
114	MEZZANA	34	19	84	46	32	17	150	82
115	MEZZANO	63	34	201	89	62	31	326	154
116	MEZZOCORONA	148	76	506	267	169	80	823	423
117	MEZZOLOMBARDO	171	87	655	359	177	102	1.003	548
118	MOENA	79	42	332	189	82	43	493	274
119	MOLINA DI LEDRO	47	25	173	89	47	23	267	137
120	MOLVENO	34	16	118	60	28	11	180	87
121	MONCLASSICO	28	17	67	24	17	9	112	50
122	MONTAGNE	5	2	29	16	14	4	48	22
123	MORI	264	148	1.039	528	255	133	1.558	809
124	NAGO-TORBOLE	65	32	291	160	74	45	430	237
125	NANNO	15	8	57	28	19	8	91	44
126	NAVE SAN ROCCO	29	17	117	58	38	16	184	91
127	NOGAREDO	65	33	185	97	60	38	310	168
128	NOMI	35	21	107	57	29	17	171	95
129	NOVALEDO	37	20	81	48	23	12	141	80
130	OSPEDALETTO	20	12	90	46	20	9	130	67
131	OSSANA	28	17	88	42	21	9	137	68
132	PADERGNONE	16	7	74	37	16	7	106	51
133	PALU' DEL FERSINA	5	1	27	14	8	4	40	19
134	PANCHIA'	14	7	88	46	19	8	121	61
136	PEIO	61	35	271	141	61	30	393	206
137	PELLIZZANO	23	10	77	30	15	8	115	48
138	PELLUGO	13	5	37	17	7	1	57	23
139	PERGINE VALSUGANA	455	216	1.712	865	462	229	2.629	1.310
140	PIEVE DI BONO	45	23	149	72	46	26	240	121
141	PIEVE DI LEDRO	10	7	56	36	11	4	77	47
142	PIEVE TESINO	19	13	80	49	19	11	118	73
143	PINZOLO	102	62	440	222	112	57	654	341
144	POMAROLO	58	26	224	112	66	34	348	172
145	POZZA DI FASSA	73	39	282	146	74	38	429	223
146	PRASO	12	7	40	15	19	9	71	31
147	PREDAZZO	136	61	509	272	120	59	765	392
148	PREORE	16	7	34	20	15	9	65	36
149	PREZZO	—	—	13	9	8	6	21	15
150	RABBI	35	16	150	73	52	22	237	111
151	RAGOLI	22	10	84	44	27	18	133	72
152	REVO'	21	13	114	57	37	18	172	88
153	RIVA DEL GARDA	403	197	1.607	850	416	215	2.426	1.262
154	ROMALLO	22	13	46	17	25	11	93	41
155	ROMENO	39	24	122	73	37	22	198	119

per sesso, classe di età e condizione non professionale

CASALINGHE	DA 14 ANNI IN POI								TOTALE		Codice dei Comuni
	STUDENTI		RITIRATI DAL LAVORO		ALTRI		TOTALE		MF	M	
	MF	M	MF	M	MF	M	MF	M			
601	168	82	332	211	88	50	1.189	343	1.704	618	079
76	15	8	82	39	10	5	183	52	269	94	080
165	49	23	202	103	14	12	430	138	562	203	081
191	28	13	93	59	12	8	324	80	526	186	082
196	61	28	152	85	45	32	454	145	615	222	083
81	35	20	97	32	6	5	219	57	324	110	084
35	6	3	113	44	6	5	160	52	243	98	085
89	31	14	118	56	3	3	241	73	323	119	086
665	160	69	574	325	97	65	1.496	459	1.951	703	087
280	74	24	257	134	25	15	636	173	890	317	088
201	45	26	97	73	23	10	366	109	552	202	089
42	15	10	120	50	26	11	203	71	289	121	090
67	15	7	79	40	12	11	173	58	244	89	091
416	94	48	315	175	48	35	873	258	1.349	511	092
112	32	17	51	31	20	12	215	60	305	108	093
52	5	4	26	21	4	2	87	27	104	36	094
465	128	73	423	237	51	29	1.067	339	1.502	561	095
88	23	14	92	47	11	7	214	68	283	102	096
206	75	36	197	87	22	19	500	142	719	254	097
259	128	46	375	163	115	18	877	227	1.238	419	098
55	12	9	53	20	9	9	129	38	166	56	099
46	9	7	22	18	6	3	83	28	116	44	100
205	44	22	146	94	24	13	419	129	569	205	101
206	63	27	200	112	29	22	498	161	700	262	102
1.273	406	219	578	366	123	88	2.380	673	3.729	1.341	103
1.000	335	183	1.020	507	196	104	2.551	794	3.494	1.255	104
81	9	6	96	42	4	3	190	51	270	86	105
126	38	18	207	94	21	13	392	125	521	198	106
195	68	27	317	143	16	11	596	181	805	294	107
142	50	23	131	77	13	10	336	110	457	165	108
80	25	15	108	42	14	8	227	65	289	96	109
372	109	66	348	172	28	22	857	260	1.188	433	110
53	20	11	66	26	2	1	141	38	187	62	111
17	1	1	17	10	4	4	39	15	54	26	112
61	14	5	75	33	5	5	155	43	224	80	113
202	26	16	138	100	28	14	394	130	544	212	114
294	71	41	264	123	22	17	651	181	977	335	115
955	250	123	506	308	50	41	1.761	472	2.584	895	116
1.150	307	153	581	371	130	93	2.168	617	3.171	1.165	117
497	172	96	307	186	46	37	1.022	319	1.515	593	118
220	81	47	280	115	22	15	603	177	870	314	119
201	85	45	115	75	12	8	413	128	593	215	120
118	44	21	123	62	16	10	301	93	413	143	121
73	17	11	54	32	9	6	153	49	201	71	122
1.174	527	258	1.202	566	142	108	3.045	932	4.603	1.741	123
431	174	81	194	114	128	79	927	274	1.357	511	124
155	34	18	88	56	12	10	289	84	380	128	125
178	37	19	76	50	18	11	309	80	493	171	126
266	78	27	194	94	31	24	569	145	879	313	127
168	56	34	227	132	115	59	566	225	737	320	128
115	23	12	185	102	9	7	332	121	473	201	129
108	47	24	186	75	19	13	360	112	490	179	130
123	45	27	112	64	14	12	294	103	431	171	131
140	49	29	79	51	14	9	282	89	388	140	132
36	15	8	99	46	2	2	152	56	192	75	133
100	27	14	92	44	23	6	242	64	363	125	134
348	110	70	265	152	50	30	773	252	1.166	458	136
162	39	26	129	87	65	22	395	135	510	183	137
56	18	8	66	27	8	6	148	41	205	64	138
2.288	742	366	1.725	990	919	555	5.674	1.911	8.303	3.221	139
274	73	45	260	142	22	18	629	205	869	326	140
89	30	19	43	26	10	9	172	54	249	101	141
118	33	20	232	94	22	13	405	127	523	200	142
554	196	98	308	184	86	41	1.144	323	1.798	664	143
240	81	43	246	105	28	21	595	169	943	341	144
217	64	25	206	94	22	15	509	134	938	357	145
72	13	8	82	42	8	4	175	54	246	85	146
739	198	99	649	347	78	54	1.664	500	2.429	892	147
67	23	13	51	23	9	9	150	45	215	81	148
44	4	1	45	32	3	2	96	35	117	50	149
342	81	38	332	183	49	37	804	258	1.041	369	150
195	37	21	117	80	11	10	360	111	493	183	151
178	72	38	211	107	26	20	487	165	659	253	152
2.510	978	503	1.675	950	295	193	5.458	1.646	7.884	2.908	153
73	36	24	145	56	9	7	263	87	356	128	154
207	66	27	265	116	20	19	558	162	756	281	155

segue TAV. 11 — Popolazione residente non attiva

Codice dei Comuni	COMUNI	MENO DI 14 ANNI							
		BAMBINI CHE FREQUENTANO LA SCUOLA MATERNA		SCOLARI E STUDENTI		ALTRI		TOTALE	
		MF	M	MF	M	MF	M	MF	M
156	RONCEGNO	62	27	230	121	81	37	373	185
157	RONCHI VALSUGANA	11	3	43	20	15	5	69	28
158	RONCONE	47	19	151	70	55	27	253	116
135	RONZO-CHIENIS	31	19	138	76	46	24	215	119
159	RONZONE	9	3	52	31	5	3	66	37
160	ROVERE' DELLA LUNA	35	21	183	83	53	31	271	135
161	ROVERETO	1.041	511	3.996	2.001	972	517	6.009	3.029
162	RUFFRE'	13	10	41	18	13	5	67	33
163	RUMO	23	14	68	36	31	24	122	74
164	SAGRON MIS	9	4	21	9	2	2	32	15
165	SAMONE	15	8	55	18	16	6	86	32
166	SAN LORENZO IN BANALE	25	14	121	68	39	21	185	103
167	SAN MICHELE ALL'ADIGE	58	25	227	122	74	42	359	189
168	SANT'ORSOLA	16	11	72	28	22	15	110	54
169	SANZENO	25	20	101	54	47	25	173	99
170	SARNONICO	13	8	56	28	16	6	85	42
171	SCURELLE	40	14	171	95	48	26	259	135
172	SEGONZANO	53	27	149	75	46	15	248	117
173	SFRUZ	11	3	27	14	13	4	51	21
174	SIROR	46	30	147	65	38	18	231	113
175	SMARANO	9	5	37	24	17	7	63	36
176	SORAGA	20	10	66	38	31	17	117	65
177	SOVER	27	18	112	61	34	19	173	98
178	SPERA	14	7	57	24	25	8	96	39
179	SPIAZZO	31	17	119	62	28	15	178	94
180	SPORMAGGIORE	41	23	104	56	53	24	198	103
181	SPORMINORE	25	10	69	37	25	12	119	59
182	STENICO	27	13	105	55	28	15	160	83
183	STORO	170	90	507	269	134	72	811	431
184	STREMBO	8	5	43	19	24	14	75	38
185	STRIGNO	31	16	147	70	50	26	228	112
186	TAIO	97	36	243	128	80	47	420	211
187	TASSULLO	41	20	185	93	41	20	267	133
188	TELVE	50	28	195	98	59	38	304	164
189	TELVE DI SOPRA	13	7	72	35	20	10	105	52
190	TENNA	19	7	66	31	26	11	111	49
191	TENNO	64	28	189	89	62	29	315	146
192	TERLAGO	35	20	181	102	33	16	249	138
193	TERRAGNOLO	19	9	83	44	16	7	118	60
194	TERRES	10	3	33	13	6	1	49	17
195	TERZOLAS	14	9	53	24	26	11	93	44
196	TESERO	86	51	319	150	73	39	478	240
197	TIARNO DI SOPRA	28	12	116	57	33	17	177	86
198	TIARNO DI SOTTO	10	5	68	37	15	6	93	48
199	TIONE DI TRENTO	122	71	333	178	146	62	601	311
200	TON	34	16	143	70	39	19	216	105
201	TONADICO	50	23	169	79	48	29	267	131
202	TORCEGNO	16	5	84	43	21	5	121	53
203	TRAMBILENO	46	19	154	76	32	16	232	111
204	TRANSACQUA	56	34	223	126	77	41	356	201
205	TRENTO	2.825	1.477	11.842	6.020	2.975	1.504	17.642	9.001
206	TRES	16	9	43	19	12	9	71	37
207	TUENNO	74	34	248	125	68	41	390	200
208	VALDA	6	1	17	8	5	4	28	13
209	VALFLORIANA	11	9	66	32	15	5	92	46
210	VALLARSA	52	27	157	87	41	19	250	133
211	VARENA	19	11	101	46	34	15	154	72
212	VATTARO	21	14	74	40	26	13	121	67
213	VERMIGLIO	67	34	203	101	45	21	315	156
214	VERVO'	25	12	78	39	25	17	128	68
215	VEZZANO	38	22	174	79	55	30	267	131
216	VIGNOLA-FALESINA	3	2	18	11	2	1	23	14
217	VIGO DI FASSA	27	14	138	70	34	19	199	103
219	VIGOLO VATTARO	47	25	163	72	47	23	257	120
220	VIGO RENDENA	13	6	50	29	21	10	84	45
221	VILLA AGNEDO	13	7	66	27	31	17	110	51
222	VILLA LAGARINA	87	40	341	182	106	57	534	279
223	VILLA RENDENA	27	16	92	42	33	20	152	78
224	VOLANO	87	46	333	163	56	28	476	237
225	ZAMBANA	64	34	248	124	77	47	389	205
226	ZIANO DI FIEMME	61	32	177	93	42	17	280	142
227	ZUCLO	9	4	35	14	15	6	59	24
	TOTALE PROVINCIA	13.831	7.115	52.622	26.985	14.609	7.482	81.062	41.582

per sesso, classe di età e condizione non professionale

CASALINGHE	DA 14 ANNI IN POI								TOTALE		Codice dei Comuni
	STUDENTI		RITIRATI DAL LAVORO		ALTRI		TOTALE		MF	M	
	MF	M	MF	M	MF	M	MF	M			
432	96	47	381	223	217	89	1.126	359	1.499	544	156
70	18	9	87	49	10	8	185	66	254	94	157
222	46	25	280	127	22	17	570	169	823	285	158
145	43	12	216	111	17	16	421	139	636	258	135
84	23	8	77	46	1	1	185	55	251	92	159
275	80	42	197	88	29	21	581	151	852	286	160
4.906	2.568	1.268	5.400	2.467	456	345	13.330	4.080	19.339	7.109	161
111	11	8	64	49	14	6	200	63	267	96	162
124	40	20	209	97	19	16	392	133	514	207	163
32	11	4	59	21	10	5	112	30	144	45	164
79	28	13	100	50	9	6	216	69	302	101	165
262	52	16	168	114	25	19	507	149	692	252	166
407	139	73	206	136	30	20	782	229	1.141	418	167
136	39	20	78	49	86	33	339	102	449	156	168
103	32	8	215	91	9	8	359	107	532	206	169
82	27	15	144	70	13	9	266	94	351	136	170
242	51	19	197	112	19	19	509	150	768	285	171
317	78	30	228	145	31	21	654	196	902	313	172
30	12	5	93	36	5	4	140	45	191	66	173
248	69	39	159	90	26	20	502	149	733	262	174
46	6	4	81	38	3	3	136	45	199	81	175
98	20	12	62	35	10	6	190	53	307	118	176
221	45	27	232	135	10	7	508	169	681	267	177
93	23	7	75	37	12	8	203	52	299	91	178
223	72	28	241	118	25	15	561	161	739	255	179
194	45	24	141	85	23	17	403	126	601	229	180
165	20	10	82	61	26	15	293	86	412	145	181
156	55	32	308	136	14	11	533	179	693	262	182
802	196	105	485	343	111	41	1.594	489	2.405	920	183
76	17	6	94	43	4	3	191	52	266	90	184
218	92	52	260	123	80	29	650	204	878	316	185
431	160	74	390	202	42	32	1.023	308	1.443	519	186
348	115	60	292	144	35	29	790	233	1.057	366	187
278	91	49	313	126	100	24	782	199	1.086	363	188
102	32	16	101	47	19	15	254	78	359	130	189
119	37	16	106	59	11	6	273	81	384	130	190
296	63	33	269	147	40	27	668	207	983	353	191
310	70	43	153	127	30	27	563	197	812	335	192
170	51	29	267	157	29	20	517	206	635	266	193
54	21	12	63	28	15	9	153	49	202	66	194
73	29	21	103	43	8	5	213	69	306	113	195
571	108	44	245	166	102	73	1.026	283	1.504	523	196
138	30	18	140	63	16	15	324	96	501	182	197
117	46	24	145	61	9	7	317	92	410	140	198
623	212	110	413	241	49	33	1.297	384	1.898	695	199
233	53	28	224	123	28	19	538	170	754	275	200
222	60	24	185	82	23	19	490	125	757	256	201
93	31	15	130	72	12	5	266	92	387	145	202
222	77	41	189	106	39	21	527	168	759	279	203
337	93	42	300	172	43	36	773	250	1.129	451	204
19.587	8.245	4.354	11.414	7.008	2.117	1.350	41.363	12.712	59.005	21.713	205
49	26	15	136	49	5	5	216	69	287	106	206
408	142	64	341	174	30	22	921	260	1.311	460	207
32	8	4	56	26	3	3	99	33	127	46	208
130	13	8	147	75	18	14	308	97	400	143	209
285	68	34	286	162	23	17	662	213	912	346	210
162	27	12	134	71	11	11	334	94	488	166	211
154	50	27	105	71	11	8	320	106	441	173	212
371	76	56	158	108	45	35	650	199	965	355	213
73	21	10	159	72	5	2	258	84	386	152	214
421	103	51	269	184	28	24	821	259	1.088	390	215
20	10	9	39	19	17	6	86	34	109	48	216
121	66	34	105	62	16	14	308	110	507	213	217
247	77	37	233	109	25	20	582	166	839	286	219
63	19	14	74	38	7	3	163	55	247	100	220
114	20	6	146	70	11	9	291	85	401	136	221
413	154	70	445	196	28	27	1.040	293	1.574	572	222
142	38	14	137	71	32	7	349	92	501	170	223
390	185	98	361	169	47	35	983	302	1.459	539	224
340	104	60	120	83	45	32	609	175	998	380	225
267	63	25	188	111	31	17	549	153	829	295	226
96	19	8	61	49	8	2	184	59	243	83	227
81.582	27.824	14.248	65.348	35.572	10.649	6.807	185.403	56.627	266.465	98.209	

TAV. 12 - Popolazione residente che rientra giornalmente nella propria dimora abituale, secondo il luogo di lavoro o di studio

Codice dei Comuni	COMUNI	OCCUPATI		SCOLARI E STUDENTI		PERSONE CHE FREQUENTANO UN CORSO DI FORMAZIONE PROFESSIONALE		TOTALE	
		Nello stesso Comune	Fuori del Comune	Nello stesso Comune	Fuori del Comune	Nello stesso Comune	Fuori del Comune	Nello stesso Comune	Fuori del Comune
001	ALA	1.306	595	1.044	351	5	3	2.355	949
002	ALBIANO	338	87	267	85	—	—	605	172
003	ALDENO	230	282	393	91	6	—	629	373
004	AMBLAR	15	27	1	25	—	—	16	52
005	ANDALO	112	32	148	14	—	—	260	46
006	ARCO	2.737	895	1.707	511	22	1	4.466	1.407
007	AVIO	495	369	581	117	5	—	1.081	486
009	BASELGA DI PINE'	620	476	596	175	2	—	1.218	651
011	BEDOLLO	88	274	215	50	3	—	306	324
012	BERSONE	29	48	—	43	—	—	29	91
013	BESENELLO	116	287	147	122	—	2	263	411
014	BEZZECA	69	65	91	27	1	—	161	92
015	BIENO	28	30	24	33	—	—	52	63
016	BLEGGIO INFERIORE	167	79	134	84	1	—	302	163
017	BLEGGIO SUPERIORE	97	159	136	98	1	1	234	258
018	BOCENAGO	15	46	—	38	—	—	15	84
019	BOLBENO	33	49	—	44	—	—	33	93
020	BONDO	41	103	49	67	—	—	90	170
021	BONDONE	71	75	65	29	—	—	136	104
022	BORGO VALSUGANA	1.195	382	1.033	86	4	—	2.232	468
023	BOSENTINO	31	136	50	62	—	—	81	198
024	BREGUZZO	49	72	65	46	—	—	114	118
025	BRENTONICO	292	506	495	101	3	—	790	607
026	BRESIMO	9	71	19	37	—	—	28	108
027	BREZ	63	59	73	40	—	—	136	99
028	BRIONE	5	21	—	18	1	—	6	39
029	CADERZONE	54	58	48	53	—	—	102	111
030	CAGNO'	10	52	44	26	—	—	54	78
031	CALAVINO	96	151	120	117	1	—	217	268
032	CALCERANICA AL LAGO	208	86	110	102	2	1	320	189
033	CALDES	63	112	107	81	1	—	171	193
034	CALDONAZZO	234	370	227	187	2	—	463	557
035	CALLIANO	107	184	106	98	—	—	213	282
036	CAMPITELLO DI FASSA	74	56	61	66	—	—	135	122
037	CAMPODENNO	56	153	144	113	—	—	200	266
038	CANAL SAN BOVO	357	51	219	33	—	—	576	84
039	CANAZEI	380	38	298	37	—	—	678	75
040	CAPRIANA	34	36	55	22	—	—	89	58
041	CARANO	57	124	88	60	—	—	145	184
042	CARISOLO	93	103	90	39	—	—	183	142
043	CARZANO	18	82	33	20	—	—	51	102
045	CASTEL CONDINO	5	43	31	13	—	—	36	56
046	CASTELFONDO	51	46	61	26	—	—	112	72
047	CASTELLO-MOLINA DI Fiemme	361	226	223	157	—	—	584	383
048	CASTELLO TESINO	243	77	205	37	—	—	448	114
049	CASTELNUOVO	125	124	71	51	2	—	198	175
050	CAVALESE	856	203	612	42	2	—	1.470	245
051	CAVARENO	129	44	97	56	1	—	227	100
052	CAVEDAGO	13	68	56	25	1	—	70	93
053	CAVEDINE	168	298	339	99	2	—	509	397
054	CAVIZZANA	3	51	—	22	—	1	3	74
055	CEMBRA	197	255	236	49	—	—	433	304
056	CENTA SAN NICOLO'	42	64	47	33	1	—	90	97
057	CIMEGO	29	64	29	31	—	—	58	95
058	CIMONE	24	138	32	42	—	—	56	180
059	CINTE TESINO	87	31	40	26	—	—	127	57
060	CIS	17	56	25	29	—	—	42	85
061	CIVEZZANO	119	604	397	132	2	—	518	736
062	CLES	1.471	344	1.061	80	3	1	2.535	425
063	CLOZ	37	54	62	54	—	1	99	109
064	COMMEZZADURA	113	147	98	74	—	—	211	221
065	CONCEI	68	82	80	59	—	—	148	141
066	CONDINO	327	69	180	102	1	—	508	171
067	COREDO	97	127	191	24	1	—	289	151
068	CROVIANA	46	80	25	45	—	—	71	125
069	CUNEVO	31	60	52	53	1	—	84	113
070	DAIANO	45	122	67	43	—	—	112	165
071	DAMBEL	14	50	31	41	1	—	46	91
072	DAONE	52	103	65	43	—	—	117	146
073	DARE'	11	52	18	14	—	—	29	66
074	DENNO	105	95	154	42	—	—	259	137
075	DIMARO	192	74	119	79	—	—	311	153
076	DON	27	7	1	32	—	—	28	39
077	DORSINO	19	54	—	67	2	—	21	121
078	DRENA	8	74	18	27	—	—	26	101

segue TAV. 12 — Popolazione residente che rientra giornalmente nella propria dimora abituale,
secondo il luogo di lavoro o di studio

Codice dei Comuni	COMUNI	OCCUPATI		SCOLARI E STUDENTI		PERSONE CHE FREQUENTANO UN CORSO DI FORMAZIONE PROFESSIONALE		TOTALE	
		Nello stesso Comune	Fuori del Comune	Nello stesso Comune	Fuori del Comune	Nello stesso Comune	Fuori del Comune	Nello stesso Comune	Fuori del Comune
079	DRO	295	494	400	148	1	1	696	643
080	FAEDO	18	72	23	59	—	—	41	131
081	FAI DELLA PAGANELLA	93	63	76	56	—	—	169	119
082	FAVER	35	116	114	66	—	—	149	182
083	FAVE'	77	97	87	69	1	—	165	166
084	FIERA DI PRIMIERO	121	37	26	70	—	—	147	107
085	FIEROZZO	70	47	41	21	—	—	111	68
086	FLAVON	29	56	41	47	2	—	72	103
087	FOLGARIA	467	126	347	130	2	—	816	256
088	FONDO	207	102	202	28	—	—	409	130
089	FORNACE	156	122	102	79	—	—	258	201
090	FRASSILONGO	11	44	27	40	—	—	38	84
091	GARNIGA	18	58	35	27	—	—	53	85
092	GIOVO	294	400	361	99	4	—	659	499
093	GIUSTINO	77	72	29	44	—	—	106	116
094	GRAUNO	9	21	—	19	—	—	9	40
095	GRIGNO	494	108	363	90	—	—	857	198
096	GRUMES	24	65	35	37	—	—	59	102
097	IMER	140	75	121	99	—	—	261	174
098	ISERA	136	538	190	193	4	2	330	733
099	IVANO-FRACENA	11	44	1	38	—	—	12	82
100	LARDARO	26	20	1	33	1	—	28	53
101	LASINO	43	142	54	105	2	—	99	247
102	LAVARONE	151	33	149	19	2	—	302	52
103	LAVIS	932	1.019	1.019	427	14	—	1.965	1.446
104	LEVICO TERME	992	370	847	189	3	—	1.842	559
105	LISIGNAGO	30	97	46	20	—	—	76	117
106	LIVO	105	81	58	53	1	—	164	134
107	LOMASO	95	89	110	88	—	—	205	177
108	LONA-LASES	122	68	72	65	2	—	196	133
109	LUSERNA	20	17	37	21	—	—	57	38
110	MALE'	320	136	277	62	—	—	597	198
111	MALOSCO	9	36	4	38	1	—	14	74
112	MASSIMENO	2	19	1	10	—	—	3	29
113	MAZZIN	20	37	—	50	—	—	20	87
114	MEZZANA	92	57	91	36	—	—	183	93
115	MEZZANO	271	144	190	114	—	—	461	258
116	MEZZOCORONA	745	469	657	191	3	—	1.405	660
117	MEZZOLOMBARDO	1.043	585	915	154	3	—	1.961	739
118	MOENA	652	90	419	84	6	—	1.077	174
119	MOLINA DI LEDRO	162	234	151	112	—	—	313	346
120	MOLVENO	66	61	100	77	1	—	167	138
121	MONCLASSICO	58	91	68	49	—	—	126	140
122	MONTAGNE	16	37	19	20	—	—	35	57
123	MORI	846	1.502	1.229	509	—	1	2.075	2.012
124	NAGO-TORBOLE	215	370	226	245	5	1	446	616
125	NANNO	42	61	52	44	—	—	94	105
126	NAVE SAN ROCCO	65	152	98	77	—	1	163	230
127	NOGAREDO	92	365	159	146	4	—	255	511
128	NOMI	74	186	96	90	—	—	170	276
129	NOVALEDO	56	162	84	51	—	1	140	214
130	OSPEDALETTO	81	104	73	66	—	—	154	170
131	OSSANA	122	54	118	13	1	1	241	68
132	PADERGNONE	29	96	73	57	1	—	103	153
133	PALU' DEL FERSINA	9	23	5	24	—	—	14	47
134	PANCHIA'	68	87	66	48	1	—	135	135
136	PEIO	357	55	214	130	4	—	575	185
137	PELLIZZANO	78	83	56	51	—	—	134	134
138	PELUGO	4	38	1	59	—	—	5	97
139	PERGINE VALSUGANA	2.839	1.415	2.155	627	17	—	5.011	2.042
140	PIEVE DI BONO	227	131	190	44	2	3	419	178
141	PIEVE DI LEDRO	32	57	2	78	—	1	34	136
142	PIEVE TESINO	108	57	90	23	1	—	199	80
143	PINZOLO	621	103	537	110	2	—	1.160	213
144	POMAROLO	105	459	176	167	1	—	282	626
145	POZZA DI FASSA	269	52	359	22	—	—	628	74
146	PRASO	8	91	28	25	—	1	36	117
147	PREDAZZO	1.116	123	699	68	4	—	1.819	191
148	PREORE	43	56	32	34	—	—	75	90
149	PREZZO	8	48	—	15	—	1	8	64
150	RABBI	124	122	119	110	—	—	243	232
151	RAGOLI	103	94	53	68	—	—	156	162
152	REVO'	186	99	138	27	1	—	325	126
153	RIVA DEL GARDA	3.083	947	2.465	285	26	2	5.574	1.234
154	ROMALLO	28	97	28	61	—	—	56	158
155	ROMENO	159	102	114	67	—	—	273	169

ISTITUTO CENTRALE DI STATISTICA
UFF. REGIONALE per la CAMPANIA
C/DE...
Prot. ...
I cs. ...
Napoli **TOTALE** 19

segue TAV. 12 — **Popolazione residente che rientra giornalmente nella propria dimora abituale, secondo il luogo di lavoro o di studio**

Codice dei Comuni	COMUNI	OCCUPATI		SCOLARI E STUDENTI		PERSONE CHE FREQUENTANO UN CORSO DI FORMAZIONE PROFESSIONALE		TOTALE	
		Nello stesso Comune	Fuori del Comune	Nello stesso Comune	Fuori del Comune	Nello stesso Comune	Fuori del Comune	Nello stesso Comune	Fuori del Comune
156	RONCEGNO	236	298	192	179	1	—	429	477
157	RONCHI VALSUGANA	14	45	32	32	—	—	46	77
158	RONCONE	124	93	158	62	1	—	283	155
135	RONZO-CHIENIS	97	113	121	68	2	—	220	181
159	RONZONE	20	45	31	35	—	—	51	80
160	ROVERE' DELLA LUNA	112	188	126	145	2	—	240	333
161	ROVERETO	9.565	1.564	6.815	305	46	1	16.426	1.870
162	RUFFRE'	51	32	39	19	—	—	90	51
163	RUMO	70	82	58	45	—	—	128	127
164	SAGRON MIS	13	16	19	13	—	—	32	29
165	SAMONE	26	70	41	47	—	—	67	117
166	SAN LORENZO IN BANALE	86	111	101	67	—	—	187	178
167	SAN MICHELE ALL'ADIGE	280	305	213	188	—	—	493	493
168	SANT'ORSOLA	29	106	60	60	1	—	90	166
169	SANZENO	48	78	76	54	2	—	126	132
170	SARNONICO	21	74	45	36	1	1	67	111
171	SCURELLE	220	127	132	112	—	2	352	241
172	SEGONZANO	129	212	195	54	1	—	325	266
173	SFRUZ	20	27	1	45	1	—	22	72
174	SIROR	171	82	136	67	—	—	307	149
175	SMARANO	19	26	29	16	—	—	48	42
176	SORAGA	45	48	68	29	—	—	113	77
177	SOVER	69	63	99	75	—	—	168	138
178	SPERA	45	103	32	51	—	—	77	154
179	SPIAZZO	148	79	144	35	1	—	293	114
180	SPORMAGGIORE	79	124	142	30	2	1	223	155
181	SPORMINORE	38	88	67	43	—	1	105	132
182	STENICO	63	79	78	91	—	—	141	170
183	STORO	902	163	651	119	1	1	1.554	283
184	STREMBO	38	50	1	50	—	—	39	100
185	STRIGNO	115	167	182	64	1	—	298	231
186	TAIO	329	231	335	120	1	—	665	351
187	TASSULLO	208	192	138	164	—	—	346	356
188	TELVE	177	254	236	66	—	1	413	321
189	TELVE DI SOPRA	22	137	59	56	1	—	82	193
190	TENNA	52	125	62	56	—	—	114	181
191	TENNO	57	326	153	147	3	—	213	473
192	TERLAGO	47	264	131	132	—	—	178	396
193	TERRAGNOLO	33	170	62	81	1	1	96	252
194	TERRES	7	33	29	28	—	—	36	61
195	TERZOLAS	37	71	45	44	—	—	82	115
196	TESERO	514	146	432	35	5	—	951	181
197	TIARNO DI SOPRA	92	56	96	66	2	—	190	122
198	TIARNO DI SOTTO	69	68	41	48	—	—	110	116
199	TIONE DI TRENTO	845	126	575	13	—	—	1.420	139
200	TON	81	193	106	113	—	—	187	306
201	TONADICO	141	109	168	80	1	—	310	189
202	TORCEGNO	29	135	58	67	3	—	90	202
203	TRAMBILENO	64	285	110	151	2	—	176	436
204	TRANSACQUA	129	174	89	251	1	—	219	425
205	TRENTO	30.404	2.195	20.946	478	170	—	51.520	2.673
206	TRES	15	87	38	41	—	—	53	128
207	TUENNO	238	257	316	85	—	1	554	343
208	VALDA	16	14	5	18	—	—	21	32
209	VALFLORIANA	36	75	40	42	1	—	77	117
210	VALLARSA	165	234	124	127	3	—	292	361
211	VARENA	65	158	73	65	1	—	139	223
212	VATTARO	51	139	53	80	2	—	106	219
213	VERMIGLIO	341	93	190	108	1	1	532	202
214	VERVO'	46	65	49	67	—	—	95	132
215	VEZZANO	120	274	204	95	1	—	325	369
216	VIGNOLA-FALESINA	2	47	—	30	—	—	2	77
217	VIGO DI FASSA	143	48	102	97	—	—	245	145
219	VIGOLO VATTARO	106	227	194	86	2	—	302	313
220	VIGO RENDENA	53	41	3	58	1	—	57	99
221	VILLA AGNEDO	69	130	49	45	1	—	119	175
222	VILLA LAGARINA	243	554	388	166	4	—	635	720
223	VILLA RENDENA	82	109	1	135	—	2	83	246
224	VOLANO	227	478	277	306	6	2	510	786
225	ZAMBANA	71	377	217	183	—	—	288	560
226	ZIANO DI Fiemme	133	128	168	108	1	—	302	236
227	ZUCLO	14	48	26	32	—	—	40	80
	TOTALE PROVINCIA	83.641	38.478	67.919	18.520	480	42	152.040	57.040

TAV. 13 - Famiglie residenti per ampiezza della famiglia

Codice dei Comuni	COMUNI	FAMIGLIE CON COMPONENTI									
		1		2	3	4	5	6	7	8 e più	
		TOTALE	di cui non in coabitazione							Famiglie	Componenti
001	ALA	482	291	527	470	473	226	76	25	9	76
002	ALBIANO	90	76	66	70	105	54	27	5	7	62
003	ALDENO	89	81	187	150	140	98	29	9	7	61
004	AMBLAR	14	14	20	7	8	11	2	1	2	16
005	ANDALO	57	56	78	55	70	32	11	3	3	27
006	ARCO	882	699	948	903	839	313	106	35	12	102
007	AVIO	222	216	217	272	239	144	52	15	7	58
009	BASELGA DI PINE'	320	300	286	287	285	145	40	13	3	24
011	BEDOLLO	162	133	149	86	100	44	26	5	1	8
012	BERSONE	47	39	30	22	18	5	5	1	—	—
013	BESENELLO	96	95	119	119	101	53	12	2	4	36
014	BEZZECA	39	38	45	38	33	17	9	2	3	27
015	BIENO	78	59	42	31	24	10	2	—	—	—
016	BLEGGIO INFERIORE	57	57	76	49	64	38	23	4	—	—
017	BLEGGIO SUPERIORE	113	107	109	76	91	35	18	6	10	88
018	BOCENAGO	45	40	35	20	18	7	3	—	—	—
019	BOLBENO	33	32	31	14	27	10	2	—	—	—
020	BONDO	33	33	45	40	48	17	7	2	3	24
021	BONDONE	53	53	55	58	47	12	10	2	2	18
022	BORGO VALSUGANA	362	336	422	371	356	177	52	20	8	68
023	BOSENTINO	60	51	55	52	41	10	5	1	—	—
024	BREGUZZO	54	54	36	43	32	20	7	—	1	8
025	BRENTONICO	261	187	257	198	195	111	36	19	9	74
026	BRESIMO	23	21	25	21	26	11	6	2	1	8
027	BREZ	80	72	73	54	48	26	10	1	1	9
028	BRIONE	9	9	20	9	6	8	5	—	—	—
029	CADERZONE	49	49	53	29	37	13	8	3	1	8
030	CAGNO'	19	19	26	34	18	14	5	5	—	—
031	CALAVINO	82	82	90	82	76	31	11	5	2	17
032	CALCERANICA AL LAGO	72	63	78	81	56	37	10	4	3	31
033	CALDES	100	82	86	79	70	26	16	3	3	24
034	CALDONAZZO	222	179	181	162	163	66	24	9	—	—
035	CALLIANO	66	61	78	97	87	20	6	2	1	8
036	CAMPITELLO DI FASSA	47	47	43	42	29	31	11	4	3	29
037	CAMPODENNO	107	80	113	83	103	48	19	3	2	17
038	CANAL SAN BOVO	287	273	201	148	115	38	20	7	6	54
039	CANAZEI	97	88	91	105	117	58	22	16	1	11
040	CAPRIANA	64	64	49	37	38	16	5	2	1	8
041	CARANO	80	77	70	50	59	22	10	1	1	8
042	CARISOLO	39	39	54	41	54	30	10	6	2	16
043	CARZANO	32	32	22	38	30	10	1	—	—	—
045	CASTEL CONDINO	39	36	37	22	20	6	2	—	—	—
046	CASTELFONDO	49	49	64	51	44	28	8	1	2	17
047	CASTELLO-MOLINA DI FIEMME	157	149	175	136	142	53	20	10	10	82
048	CASTELLO TESINO	230	192	167	119	96	43	15	4	—	—
049	CASTELNUOVO	74	57	83	61	51	34	6	2	2	17
050	CAVALESE	269	254	363	259	235	97	39	9	5	41
051	CAVARENO	59	56	70	58	56	30	4	4	4	37
052	CAVEDAGO	43	43	42	27	31	20	7	3	—	—
053	CAVEDINE	154	133	137	167	147	84	22	19	13	115
054	CAVIZZANA	17	11	14	11	15	7	5	—	1	9
055	CEMBRA	91	88	93	84	85	58	22	10	4	34
056	CENTA SAN NICOLO'	47	44	33	13	30	20	4	4	3	25
057	CIMEGO	40	36	39	34	19	13	6	1	1	8
058	CIMONE	37	25	47	52	38	15	5	1	1	8
059	CINTE TESINO	64	64	37	35	32	13	8	2	1	10
060	CIS	36	36	20	26	23	11	2	4	—	—
061	CIVEZZANO	200	182	206	181	194	85	35	10	4	32
062	CLES	313	302	464	417	394	195	63	19	11	96
063	CLOZ	50	44	58	58	50	21	9	2	2	18
064	COMMEZZADURA	44	44	62	63	58	38	9	6	—	—
065	CONCEI	47	47	64	54	53	19	9	6	2	19
066	CONDINO	105	88	94	96	95	51	15	5	1	11
067	COREDO	92	91	101	82	74	55	17	5	5	45
068	CROVIANA	32	32	43	29	28	19	4	2	—	—
069	CUNEVO	34	29	46	40	41	18	6	1	—	—
070	DAIANO	47	47	58	40	32	22	6	1	2	17
071	DAMBEL	44	38	43	24	19	25	7	1	2	16
072	DAONE	56	42	61	57	34	19	4	2	1	8
073	DARE'	28	28	20	18	11	5	4	1	—	—
074	DENNO	74	69	89	74	84	31	13	3	1	9
075	DIMARO	69	63	64	60	76	37	10	8	1	8
076	DON	22	22	15	8	16	7	5	—	—	—
077	DORSINO	55	55	35	41	32	12	3	—	1	9
078	DRENA	35	34	39	21	31	10	2	—	3	25

segue TAV. 13 — Famiglie residenti per ampiezza della famiglia

Codice dei Comuni	COMUNI	FAMIGLIE CON COMPONENTI									
		1		2	3	4	5	6	7	8 e più	
		TOTALE	di cui non in coabitazione							Famiglie	Componenti
079	DRO	166	150	225	230	192	91	37	11	5	42
080	FAEDO	18	18	40	26	23	20	6	2	3	25
081	FAI DELLA PAGANELLA	58	58	65	51	64	28	9	6	2	17
082	FAVER	68	59	44	51	54	31	12	8	2	18
083	FAVE'	88	65	103	68	48	32	15	2	7	61
084	FIERA DI PRIMIERO	56	56	58	37	46	12	3	1	2	26
085	FIEROZZO	20	20	28	24	24	11	14	2	5	41
086	FLAVON	40	40	46	44	36	13	6	—	—	—
087	FOLGARIA	302	283	306	215	212	92	24	5	—	—
088	FONDO	165	155	141	99	81	42	17	7	6	50
089	FORNACE	58	53	63	65	55	37	8	7	2	16
090	FRASSILONGO	41	35	22	33	26	16	9	3	2	19
091	GARNIGA	19	19	33	20	27	15	7	1	—	—
092	GIOVO	113	107	156	122	158	79	41	10	10	83
093	GIUSTINO	45	45	41	35	27	16	12	3	3	26
094	GRAUNO	19	16	24	14	6	5	—	—	—	—
095	GRIGNO	222	179	195	135	165	89	27	15	6	50
096	GRUMES	29	29	47	19	29	17	8	3	—	—
097	IMER	93	90	109	67	67	43	10	9	3	29
098	ISERA	205	120	166	170	130	64	11	8	2	20
099	IVANO-FRACENA	30	30	26	15	15	8	3	—	1	10
100	LARDARO	19	19	17	11	16	2	3	—	—	—
101	LASINO	63	60	82	59	45	35	15	4	2	17
102	LAVARONE	114	96	101	80	86	35	4	5	2	16
103	LAVIS	310	271	446	420	465	213	83	21	24	201
104	LEVICO TERME	512	472	462	405	402	137	52	15	7	59
105	LISIGNAGO	30	28	47	33	29	19	6	—	1	8
106	LIVO	68	68	62	61	66	25	10	3	1	9
107	LOMASO	109	107	97	87	80	45	17	3	6	53
108	LONA-LASES	71	58	52	66	45	16	7	4	1	8
109	LUSERNA	51	50	47	22	30	13	4	4	1	8
110	MALE'	175	154	161	166	139	50	21	8	2	16
111	MALOSCO	45	45	30	17	20	9	2	—	1	8
112	MASSIMENO	6	6	9	7	7	3	—	—	—	—
113	MAZZIN	34	34	43	21	21	15	5	1	—	—
114	MEZZANA	59	58	74	55	48	33	12	4	5	43
115	MEZZANO	126	124	109	96	96	62	29	11	4	36
116	MEZZOCORONA	252	251	306	337	350	141	44	5	5	42
117	MEZZOLOMBARDO	306	284	425	403	360	172	75	17	17	141
118	MOENA	139	137	186	185	197	83	30	11	3	25
119	MOLINA DI LEDRO	154	126	100	88	87	46	26	6	1	9
120	MOLVENO	50	50	70	48	56	53	13	6	—	—
121	MONCLASSICO	60	57	55	45	52	20	7	3	1	8
122	MONTAGNE	46	34	25	25	21	6	2	—	1	8
123	MORI	501	377	521	580	590	223	96	46	20	173
124	NAGO-TORBOLE	166	149	177	159	170	76	27	9	2	17
125	NANNO	40	33	50	52	48	14	4	3	1	10
126	NAVE SAN ROCCO	38	33	59	47	51	38	13	10	4	34
127	NOGAREDO	101	60	116	122	112	48	10	7	1	8
128	NOMI	80	41	75	83	72	26	9	2	2	20
129	NOVALEDO	74	73	69	54	49	26	9	1	3	25
130	OSPEDALETTO	63	58	67	53	56	25	6	3	—	—
131	OSSANA	42	39	51	36	54	24	13	6	2	18
132	PADERGNONE	22	22	45	39	44	25	5	4	1	8
133	PALU' DEL FERSINA	24	23	24	25	25	8	—	—	—	—
134	PANCHIA'	64	61	57	33	34	23	8	2	1	8
136	PEIO	142	130	124	121	117	61	32	17	14	121
137	PELLIZZANO	82	70	65	70	63	11	5	2	2	16
138	PELUGO	41	39	23	18	16	13	4	1	—	—
139	PERGINE VALSUGANA	888	768	1.064	919	985	420	135	41	19	167
140	PIEVE DI BONO	93	93	102	102	85	51	26	2	2	18
141	PIEVE DI LEDRO	34	34	27	27	33	17	6	1	—	—
142	PIEVE TESINO	119	116	93	65	50	21	2	3	—	—
143	PINZOLO	188	185	221	179	226	96	46	14	8	68
144	POMAROLO	95	56	143	124	121	45	20	6	2	20
145	POZZA DI FASSA	90	89	113	71	108	67	30	10	8	69
146	PRASO	37	23	33	30	31	10	8	1	2	16
147	PREDAZZO	224	213	333	281	270	120	44	20	7	58
148	PREORE	37	33	30	29	19	12	5	—	—	—
149	PREZZO	19	18	18	21	11	4	3	—	—	—
150	RABBI	149	148	125	109	92	53	26	10	6	49
151	RAGOLI	105	105	69	49	59	21	5	1	1	10
152	REVO'	55	54	96	72	60	46	17	8	8	65
153	RIVA DEL GARDA	935	821	1.154	1.050	1.004	341	116	26	16	131
154	ROMALLO	40	40	52	48	44	12	8	2	1	8
155	ROMENO	101	95	104	84	62	43	17	7	1	8

segue TAV. 13 — Famiglie residenti per ampiezza della famiglia

Codice dei Comuni	COMUNI	FAMIGLIE CON COMPONENTI									
		1		2	3	4	5	6	7	8 e più	
		TOTALE	di cui non in coabitazione							Famiglie	Componenti
156	RONCEGNO	169	163	189	161	131	87	31	12	6	54
157	RONCHI VALSUGANA	28	25	28	20	17	18	6	1	4	33
158	RONCONE	86	86	104	78	97	42	17	9	3	25
135	RONZO-CHIENIS	69	47	63	68	66	42	12	9	3	26
159	RONZONE	47	42	37	22	20	15	4	2	—	—
160	ROVERE' DELLA LUNA	74	70	98	76	90	74	10	9	5	40
161	ROVERETO	2.977	2.136	2.900	2.665	2.434	804	240	54	30	260
162	RUFFRE'	50	50	42	39	19	9	6	1	2	18
163	RUMO	80	72	69	65	48	19	16	6	3	25
164	SAGRON MIS	29	29	20	15	17	5	4	2	—	—
165	SAMONE	43	43	43	29	18	24	5	—	2	19
166	SAN LORENZO IN BANALE	74	69	99	74	53	29	18	8	6	52
167	SAN MICHELE ALL'ADIGE	97	94	139	147	131	67	27	7	4	36
168	SANT'ORSOLA	57	55	58	72	52	24	9	3	1	8
169	SANZENO	59	56	73	52	62	32	8	4	2	16
170	SARNONICO	50	50	59	39	29	28	6	2	—	—
171	SCURELLE	81	65	108	79	73	50	14	7	3	24
172	SEGONZANO	109	104	123	72	95	46	20	10	7	61
173	SFRUZ	25	25	35	19	19	8	4	—	—	—
174	SIROR	97	97	116	97	78	35	5	5	2	16
175	SMARANO	27	27	30	23	14	9	4	1	1	9
176	SORAGA	29	26	36	38	33	16	5	5	3	27
177	SOVER	87	87	89	69	52	27	10	13	3	25
178	SPERA	38	38	31	33	36	10	14	3	4	35
179	SPIAZZO	126	126	98	54	67	29	12	5	4	36
180	SPORMAGGIORE	82	79	55	69	59	41	13	10	4	33
181	SPORMINORE	36	36	54	31	35	21	17	6	7	60
182	STENICO	124	122	102	77	53	25	12	4	3	25
183	STORO	209	208	264	280	301	145	45	14	6	49
184	STREMBO	43	43	28	38	20	15	4	2	—	—
185	STRIGNO	118	105	116	63	94	42	16	4	5	40
186	TAIO	167	154	174	168	152	90	33	7	4	34
187	TASSULLO	65	64	112	122	143	68	26	4	6	50
188	TELVE	110	108	103	111	97	57	20	13	8	71
189	TELVE DI SOPRA	45	44	38	40	37	24	7	7	1	9
190	TENNA	55	51	65	44	52	22	3	—	—	—
191	TENNO	120	103	123	111	126	39	14	6	4	32
192	TERLAGO	96	85	102	73	95	45	20	2	6	50
193	TERRAGNOLO	127	108	97	45	56	39	18	3	1	9
194	TERRES	24	24	24	16	19	11	6	1	1	10
195	TERZOLAS	29	29	42	46	33	13	11	1	—	—
196	TESERO	150	147	170	142	163	95	44	17	4	34
197	TIARNO DI SOPRA	39	31	48	47	43	33	12	7	5	43
198	TIARNO DI SOTTO	59	59	67	39	38	20	6	1	1	9
199	TIONE DI TRENTO	214	193	256	222	274	93	27	3	3	24
200	TON	69	64	72	95	77	47	14	5	3	29
201	TONADICO	72	72	96	83	87	33	16	6	8	67
202	TORCEGNO	37	36	41	47	39	25	13	2	4	33
203	TRAMBILENO	85	81	98	92	88	36	15	3	2	18
204	TRANSACQUA	135	131	135	109	113	59	22	7	8	65
205	TRENTO	6.854	6.135	8.324	7.523	7.243	2.864	840	293	126	1.092
206	TRES	48	43	43	29	25	17	10	3	2	16
207	TUENNO	106	92	179	133	173	68	32	14	5	40
208	VALDA	39	34	20	16	9	6	1	—	—	—
209	VALFLORIANA	66	66	67	38	35	20	11	2	4	35
210	VALLARSA	148	136	106	114	82	52	17	8	2	19
211	VARENA	72	70	56	48	61	33	7	3	1	9
212	VATTARO	57	53	56	57	64	19	6	2	—	—
213	VERMIGLIO	102	97	107	99	106	64	29	10	12	101
214	VERVO'	34	29	52	40	36	20	15	1	6	50
215	VEZZANO	134	120	131	110	125	53	24	7	5	41
216	VIGNOLA-FALESINA	20	19	—	10	7	7	2	2	1	9
217	VIGO DI FASSA	51	51	51	39	61	32	16	6	7	68
219	VIGOLO VATTARO	101	101	96	103	83	56	15	7	6	52
220	VIGO RENDENA	35	35	20	23	37	14	1	1	—	—
221	VILLA AGNEDO	56	54	57	43	45	18	8	4	2	16
222	VILLA LAGARINA	161	126	211	212	207	81	22	6	6	51
223	VILLA RENDENA	108	96	52	44	50	31	8	4	1	8
224	VOLANO	153	139	183	150	184	89	26	11	7	61
225	ZAMBANA	62	57	97	110	130	76	23	1	5	45
226	ZIANO DI FIEMME	72	72	96	82	86	46	18	8	5	40
227	ZUCLO	32	24	40	30	19	13	6	1	1	8
	TOTALE PROVINCIA	32.649	28.737	35.639	31.539	30.749	13.675	4.734	1.595	878	7.534

TAV. 14 - Famiglie residenti secondo

Codice dei Comuni	COMUNI	FAMIGLIE					
		CONIUGI				CONIUGI	
		TOTALE		di cui con altre persone		TOTALE	
		Famiglie	Componenti	Famiglie	Componenti	Famiglie	Componenti
001	ALA	375	782	31	94	1.139	4.637
002	ALBIANO	37	75	1	3	249	1.096
003	ALDENO	141	287	5	15	396	1.668
004	AMBLAR	16	32	—	—	27	123
005	ANDALO	42	85	1	3	150	628
006	ARCO	696	1.441	43	135	1.977	7.815
007	AVIO	150	315	14	43	628	2.602
009	BASELGA DI PINE'	161	323	1	3	677	2.757
011	BEDOLLO	98	199	3	9	228	964
012	BERSONE	24	48	—	—	44	176
013	BESENELLO	82	170	5	16	246	986
014	BEZZECA	28	57	1	3	89	382
015	BIENO	33	67	1	3	58	222
016	BLEGGIO INFERIORE	53	109	3	9	161	697
017	BLEGGIO SUPERIORE	71	144	2	6	205	892
018	BOCENAGO	30	61	1	3	44	172
019	BOLBENO	21	43	1	3	45	187
020	BONDO	24	48	—	—	106	435
021	BONDONE	37	76	2	6	112	450
022	BORGO VALSUGANA	298	607	11	33	888	3.595
023	BOSENTINO	37	74	—	—	92	350
024	BREGUZZO	24	49	1	3	90	359
025	BRENTONICO	174	352	4	12	508	2.137
026	BRESIMO	13	26	—	—	58	246
027	BREZ	31	63	1	3	110	450
028	BRIONE	16	33	1	3	22	99
029	CADERZONE	39	79	1	3	78	328
030	CAGNO'	19	42	4	12	61	261
031	CALAVINO	68	141	5	15	177	725
032	CALCERANICA AL LAGO	56	112	—	—	169	691
033	CALDES	45	90	—	—	164	670
034	CALDONAZZO	133	276	9	28	368	1.478
035	CALLIANO	60	127	6	19	192	728
036	CAMPITELLO DI FASSA	26	52	—	—	106	470
037	CAMPODENNO	65	131	1	3	226	937
038	CANAL SAN BOVO	131	266	4	12	284	1.146
039	CANAZEI	65	135	5	15	287	1.211
040	CAPRIANA	30	61	1	3	87	353
041	CARANO	52	108	4	12	129	522
042	CARISOLO	39	78	—	—	130	559
043	CARZANO	13	31	4	13	65	245
045	CASTEL CONDINO	24	51	2	7	37	144
046	CASTELFONDO	37	78	4	12	113	468
047	CASTELLO-MOLINA DI FIEMME	112	227	3	9	327	1.351
048	CASTELLO TESINO	101	204	2	6	242	963
049	CASTELNUOVO	54	110	2	6	137	558
050	CAVALESE	241	494	11	34	554	2.224
051	CAVARENO	38	77	1	3	139	583
052	CAVEDAGO	26	59	4	15	74	318
053	CAVEDINE	104	219	10	31	390	1.671
054	CAVIZZANA	5	10	—	—	27	124
055	CEMBRA	61	123	1	3	224	984
056	CENTA SAN NICOLO'	17	35	1	3	63	296
057	CIMEGO	25	51	1	3	64	257
058	CIMONE	31	66	4	12	93	362
059	CINTE TESINO	22	44	—	—	74	302
060	CIS	10	23	2	7	57	227
061	CIVEZZANO	134	279	7	25	434	1.797
062	CLES	335	691	16	53	960	3.891
063	CLOZ	33	66	—	—	115	467
064	COMMEZZADURA	36	73	1	3	155	640
065	CONCEI	42	87	2	7	129	535
066	CONDINO	52	105	1	3	230	943
067	COREDO	61	124	2	6	199	857
068	CROVIANA	26	53	1	3	70	285
069	CUNEVO	32	66	2	6	94	374
070	DAIANO	36	74	2	6	93	382
071	DAMBEL	22	44	—	—	72	310
072	DAONE	34	69	1	3	103	404
073	DARE'	16	32	—	—	33	136
074	DENNO	58	118	2	6	173	713
075	DIMARO	41	84	2	6	174	721
076	DON	10	20	—	—	32	139
077	DORSINO	19	40	2	6	70	276
078	DRENA	24	48	—	—	56	230

la tipologia della famiglia

COMPOSTE DA						ALTRO TIPO DI FAMIGLIA		TOTALE		Codice dei Comuni
E FIGLI		UN GENITORE E FIGLI								
di cui con altre persone		TOTALE		di cui con altre persone						
Famiglie	Componenti	Famiglie	Componenti	Famiglie	Componenti	Famiglie	Componenti	Famiglie	Componenti	
71	376	203	572	27	112	571	684	2.288	6.675	001
16	101	34	91	2	8	104	119	424	1.381	002
40	212	51	147	9	35	121	159	709	2.261	003
2	12	6	24	2	12	16	18	65	197	004
10	58	30	89	4	19	87	130	309	932	005
107	549	337	924	44	176	1.028	1.211	4.038	11.391	006
61	323	120	366	30	129	270	340	1.168	3.623	007
18	92	141	390	6	22	400	503	1.379	3.973	009
15	81	51	135	3	11	196	239	573	1.537	011
1	5	10	28	—	—	50	55	128	307	012
26	136	44	129	4	22	134	197	506	1.482	013
5	29	20	56	6	21	49	60	186	555	014
2	9	15	40	—	—	81	84	187	413	015
8	41	24	68	2	9	73	94	311	968	016
10	56	39	111	4	16	143	189	458	1.336	017
—	—	6	16	1	3	48	51	128	300	018
2	11	7	17	1	3	44	60	117	307	019
2	9	21	61	3	14	44	56	195	600	020
13	62	23	66	4	13	67	85	239	677	021
63	321	135	383	15	62	447	563	1.768	5.148	022
3	14	23	63	3	9	72	90	224	577	023
3	12	18	55	2	8	61	70	193	533	024
42	230	96	275	12	51	308	363	1.086	3.127	025
3	16	16	47	—	—	28	34	115	353	026
7	39	49	145	4	21	103	128	293	786	027
2	11	5	18	1	5	14	20	57	170	028
3	19	14	46	4	18	62	79	193	532	029
8	49	15	43	4	13	26	34	121	380	030
8	46	28	79	3	12	106	140	379	1.085	031
14	71	27	83	6	26	89	113	341	999	032
12	74	32	88	4	15	142	212	383	1.060	033
27	144	65	189	13	52	261	316	827	2.259	034
11	52	22	57	2	9	83	107	357	1.019	035
5	35	22	65	—	—	56	66	210	653	036
11	64	49	141	4	18	138	177	478	1.386	037
9	42	80	212	8	33	327	382	822	2.006	038
21	116	40	116	11	41	115	145	507	1.607	039
3	14	19	49	1	3	76	94	212	557	040
4	17	24	65	3	13	88	96	293	791	041
6	36	24	70	6	25	43	47	236	754	042
6	27	13	36	3	9	42	54	133	366	043
2	10	13	36	—	—	52	70	126	301	045
6	37	25	70	4	19	72	102	247	718	046
17	95	81	228	10	39	183	214	703	2.020	047
7	36	75	183	2	7	256	288	674	1.638	048
12	58	30	85	2	8	92	111	313	864	049
30	155	142	397	18	70	339	420	1.276	3.535	050
9	45	22	60	2	6	86	116	285	836	051
7	33	12	33	1	4	61	85	173	495	052
24	142	60	178	7	24	189	249	743	2.317	053
1	6	12	35	1	5	26	43	70	212	054
19	114	48	144	2	7	114	144	447	1.395	055
1	8	16	42	2	10	58	76	154	449	056
3	13	17	48	4	17	47	56	153	412	057
7	33	25	71	4	15	47	60	196	559	058
9	48	23	76	3	12	73	86	192	508	059
7	37	5	13	—	—	50	78	122	341	060
27	135	78	221	10	37	269	371	915	2.668	061
55	297	157	482	29	126	424	586	1.876	5.650	062
3	16	31	92	6	24	71	106	250	731	063
8	40	33	93	3	14	56	69	280	875	064
10	52	29	73	1	4	54	64	254	759	065
11	54	49	139	2	11	131	165	462	1.352	066
5	32	38	117	3	14	133	195	431	1.293	067
6	36	22	66	4	18	39	46	157	450	068
4	20	17	49	2	9	43	54	186	543	069
3	19	24	60	2	9	55	65	208	581	070
11	57	19	54	1	5	52	60	165	468	071
3	16	32	77	4	14	65	76	234	626	072
—	—	8	22	1	3	30	32	87	222	073
10	52	34	95	3	9	104	147	369	1.073	074
19	93	28	88	4	16	82	97	325	990	075
4	19	4	13	—	—	27	33	73	205	076
3	16	12	37	1	3	78	110	179	463	077
6	35	21	64	4	15	40	45	141	387	078

segue TAV. 14 — Famiglie residenti secondo

Codice dei Comuni	COMUNI	FAMIGLIE					
		CONIUGI				CONIUGI	
		TOTALE		di cui con altre persone		TOTALE	
		Famiglie	Componenti	Famiglie	Componenti	Famiglie	Componenti
079	DRO	159	328	10	30	503	2.043
080	FAEDO	25	51	1	3	69	306
081	FAI DELLA PAGANELLA	41	83	1	3	139	590
082	FAVER	25	50	—	—	141	614
083	FAVE'	51	104	2	6	147	616
084	FIERA DI PRIMIERO	32	68	3	10	90	366
085	FIEROZZO	14	32	1	6	63	289
086	FLAVON	36	73	1	3	90	344
087	FOLGARIA	211	438	16	48	466	1.858
088	FONDO	80	162	2	6	217	904
089	FORNACE	46	97	5	15	156	652
090	FRASSILONGO	9	20	1	4	64	282
091	GARNIGA	28	56	—	—	65	272
092	GIOVO	92	190	6	18	366	1.592
093	GIUSTINO	29	58	—	—	83	366
094	GRAUNO	15	30	—	—	20	73
095	GRIGNO	109	223	4	13	381	1.622
096	GRUMES	33	66	—	—	73	317
097	IMER	65	131	1	3	174	749
098	ISERA	116	234	2	6	353	1.386
099	IVANO-FRACENA	17	35	1	3	32	136
100	LARDARO	10	20	—	—	30	119
101	LASINO	56	116	3	10	139	585
102	LAVARONE	71	147	5	15	181	725
103	LAVIS	304	630	16	54	1.095	4.560
104	LEVICO TERME	291	597	15	45	902	3.580
105	LISIGNAGO	21	42	—	—	74	304
106	LIVO	28	61	3	11	131	538
107	LOMASO	61	124	2	6	199	840
108	LONA-LASES	29	60	2	6	125	491
109	LUSERNA	19	39	1	3	60	257
110	MALE'	113	232	6	18	327	1.295
111	MALOSCO	20	40	—	—	40	164
112	MASSIMENO	6	12	—	—	15	58
113	MAZZIN	21	42	—	—	48	203
114	MEZZANA	55	118	5	18	128	555
115	MEZZANO	64	132	3	10	264	1.149
116	MEZZOCORONA	225	462	10	32	815	3.225
117	MEZZOLOMBARDO	296	612	16	52	909	3.743
118	MOENA	122	250	6	18	443	1.815
119	MOLINA DI LEDRO	64	130	2	6	229	960
120	MOLVENO	43	90	3	10	151	661
121	MONCLASSICO	44	89	1	3	110	448
122	MONTAGNE	17	35	1	3	48	186
123	MORI	365	753	21	65	1.412	5.759
124	NAGO-TORBOLE	118	243	7	21	394	1.616
125	NANNO	36	73	1	3	105	418
126	NAVE SAN ROCCO	40	81	1	3	142	636
127	NOGAREDO	72	146	2	6	281	1.107
128	NOMI	50	103	3	9	181	705
129	NOVALEDO	39	83	3	11	122	498
130	OSPEDALETTO	40	82	2	6	129	519
131	OSSANA	29	61	3	9	118	514
132	PADERGNONE	33	69	3	9	107	444
133	PALU' DEL FERSINA	18	39	3	9	40	151
134	PANCHIA'	38	76	—	—	94	397
136	PEIO	68	136	—	—	318	1.414
137	PELLIZZANO	41	85	3	9	133	506
138	PELUGO	14	28	—	—	43	182
139	PERGINE VALSUGANA	741	1.517	29	93	2.242	9.097
140	PIEVE DI BONO	69	142	3	10	232	963
141	PIEVE DI LEDRO	15	31	1	3	74	308
142	PIEVE TESINO	58	117	1	3	117	460
143	PINZOLO	147	301	5	17	503	2.117
144	POMAROLO	99	200	2	6	295	1.183
145	POZZA DI FASSA	72	148	3	10	265	1.188
146	PRASO	17	34	—	—	68	284
147	PREDAZZO	238	489	11	35	649	2.680
148	PREORE	22	45	1	3	60	237
149	PREZZO	13	30	4	12	31	120
150	RABBI	69	141	3	9	252	1.077
151	RAGOLI	40	80	—	—	124	490
152	REVO'	52	108	4	12	182	810
153	RIVA DEL GARDA	780	1.618	45	148	2.216	8.728
154	ROMALLO	29	58	—	—	98	392
155	ROMENO	72	151	5	17	188	786

la tipologia della famiglia

COMPOSTE DA		UN GENITORE E FIGLI				ALTRO TIPO DI FAMIGLIA		TOTALE		Codice dei Comuni
E FIGLI		TOTALE		di cui con altre persone		Famiglie	Componenti	Famiglie	Componenti	
di cui con altre persone		Famiglie	Componenti	Famiglie	Componenti					
Famiglie	Componenti	Famiglie	Componenti	Famiglie	Componenti	Famiglie	Componenti	Famiglie	Componenti	
30	156	95	253	9	32	200	246	957	2.870	079
9	54	16	42	3	10	28	44	138	443	080
8	41	23	67	2	7	80	110	283	850	081
11	60	23	65	2	8	81	97	270	826	082
3	15	36	115	5	26	129	180	363	1.015	083
4	17	24	62	2	8	69	82	215	578	084
13	76	11	45	5	23	40	72	128	438	085
7	37	15	43	3	13	44	49	185	509	086
41	210	96	257	13	47	383	493	1.156	3.046	087
3	17	58	161	5	26	203	252	558	1.479	088
13	75	22	58	2	8	71	90	295	897	089
8	46	23	79	7	35	56	81	152	462	090
11	54	7	22	2	10	22	27	122	377	091
25	143	69	199	11	50	162	236	689	2.217	092
4	23	18	54	3	12	52	61	182	539	093
1	5	10	28	—	—	23	27	68	158	094
22	129	103	291	12	50	261	303	854	2.439	095
4	20	10	23	—	—	36	44	152	450	096
5	24	38	104	1	4	124	163	401	1.147	097
12	61	56	142	4	13	231	267	756	2.029	098
6	35	12	38	—	—	37	46	98	255	099
—	—	4	9	—	—	24	30	68	178	100
15	82	23	68	4	17	87	125	305	894	101
12	62	41	113	5	18	134	165	427	1.150	102
62	342	193	546	26	98	390	497	1.982	6.233	103
53	266	180	496	20	80	619	747	1.992	5.420	104
2	10	23	66	3	14	47	66	165	478	105
8	44	37	109	1	4	100	146	296	854	106
28	151	33	105	5	19	151	216	444	1.285	107
2	10	14	37	2	7	94	123	262	711	108
2	10	30	83	2	13	63	77	172	456	109
11	58	73	213	11	46	209	259	722	1.999	110
3	18	15	41	1	5	49	56	124	301	111
—	—	2	5	—	—	9	13	32	88	112
4	21	22	67	5	22	49	67	140	379	113
21	124	38	115	8	37	69	84	290	872	114
12	63	52	146	4	16	153	186	533	1.613	115
44	220	103	285	10	34	297	349	1.440	4.321	116
71	363	166	485	19	76	404	535	1.775	5.375	117
23	120	74	211	15	58	195	275	834	2.551	118
5	28	43	119	1	4	172	194	508	1.403	119
11	59	37	101	1	3	65	91	296	943	120
6	32	20	67	4	15	69	80	243	684	121
—	—	13	34	1	3	48	50	126	305	122
77	391	191	557	27	120	609	760	2.577	7.829	123
23	116	67	183	5	21	207	257	786	2.299	124
9	48	20	56	4	13	51	66	212	613	125
12	72	27	85	3	16	51	71	260	873	126
9	51	29	76	4	15	135	175	517	1.504	127
14	74	20	58	3	19	98	119	349	985	128
12	57	27	82	7	28	97	123	285	786	129
12	58	20	50	2	7	84	111	273	762	130
7	40	25	75	3	13	56	76	228	726	131
10	52	13	38	2	12	32	45	185	596	132
5	20	19	62	8	30	29	35	106	287	133
4	21	18	42	1	3	72	83	222	598	134
20	113	69	193	5	17	173	215	628	1.958	136
1	4	29	84	3	12	97	114	300	789	137
4	18	13	39	1	5	46	52	116	301	138
171	877	391	1.086	44	169	1.097	1.377	4.471	13.077	139
22	117	46	132	7	26	116	149	463	1.386	140
3	16	13	36	—	—	43	54	145	429	141
10	50	42	101	4	12	136	160	353	838	142
29	166	95	274	17	68	233	301	978	2.993	143
10	57	36	93	4	14	126	168	556	1.644	144
20	110	42	126	6	26	118	153	497	1.615	145
4	22	24	68	4	15	43	52	152	438	146
38	200	131	349	18	58	281	357	1.299	3.875	147
—	—	9	23	—	—	41	45	132	350	148
3	17	8	19	1	3	24	31	76	200	149
22	118	63	174	8	32	186	242	570	1.634	150
2	10	24	67	—	—	122	141	310	778	151
24	141	40	105	3	11	88	133	362	1.156	152
144	739	506	1.390	97	365	1.140	1.387	4.642	13.123	153
6	32	18	48	1	5	62	96	207	594	154
14	74	33	81	1	4	126	165	419	1.183	155

segue TAV. 14 — Famiglie residenti secondo

Codice dei Comuni	COMUNI	FAMIGLIE					
		CONIUGI				CONIUGI	
		TOTALE		di cui con altre persone		TOTALE	
		Famiglie	Componenti	Famiglie	Componenti	Famiglie	Componenti
156	RONCEGNO	107	228	10	34	364	1.546
157	RONCHI VALSUGANA	17	35	1	3	55	257
158	RONCONE	70	146	5	16	213	908
135	RONZO-CHIENIS	41	86	3	10	174	740
159	RONZONE	20	42	2	6	51	214
160	ROVERE' DELLA LUNA	61	125	3	9	231	996
161	ROVERETO	2.058	4.157	36	113	5.678	21.929
162	RUFFRE'	25	53	3	9	65	264
163	RUMO	43	88	2	6	131	551
164	SAGRON MIS	8	16	—	—	39	162
165	SAMONE	30	60	—	—	72	304
166	SAN LORENZO IN BANALE	68	138	2	6	156	682
167	SAN MICHELE ALL'ADIGE	97	198	4	12	345	1.413
168	SANT'ORSOLA	40	83	3	9	135	537
169	SANZENO	46	94	2	6	140	585
170	SARNONICO	34	70	2	6	86	365
171	SCURELLE	67	142	4	16	202	846
172	SEGONZANO	74	152	3	10	211	937
173	SFRUZ	18	38	2	6	39	162
174	SIROR	71	142	—	—	197	780
175	SMARANO	20	41	1	3	45	184
176	SORAGA	23	47	1	3	85	365
177	SOVER	61	124	2	6	154	647
178	SPERA	20	42	2	6	92	406
179	SPIAZZO	67	135	1	3	147	632
180	SPORMAGGIORE	21	46	2	8	167	727
181	SPORMINORE	32	69	3	11	96	445
182	STENICO	66	137	5	15	148	598
183	STORO	199	417	18	55	719	2.939
184	STREMBO	19	39	1	3	65	259
185	STRIGNO	77	157	3	9	206	875
186	TAIO	112	233	9	27	398	1.650
187	TASSULLO	76	158	5	16	313	1.310
188	TELVE	59	118	—	—	269	1.146
189	TELVE DI SOPRA	26	52	—	—	107	456
190	TENNA	45	91	1	3	102	405
191	TENNO	83	172	5	16	266	1.067
192	TERLAGO	65	133	2	7	222	936
193	TERRAGNOLO	57	116	2	6	137	605
194	TERRES	12	24	—	—	46	201
195	TERZOLAS	27	57	3	9	92	368
196	TESERO	116	234	2	6	406	1.765
197	TIARNO DI SOPRA	30	61	1	3	132	586
198	TIARNO DI SOTTO	39	82	4	12	85	351
199	TIONE DI TRENTO	168	349	11	35	556	2.211
200	TON	46	101	9	27	207	865
201	TONADICO	61	125	3	9	209	885
202	TORCEGNO	27	54	—	—	116	488
203	TRAMBILENO	65	133	3	9	212	854
204	TRANSACQUA	92	186	2	6	282	1.194
205	TRENTO	5.870	12.011	242	755	16.818	66.723
206	TRES	24	48	—	—	68	301
207	TUENNO	104	210	2	6	371	1.554
208	VALDA	7	15	1	3	28	106
209	VALFLORIANA	27	57	2	7	92	400
210	VALLARSA	60	125	5	15	217	910
211	VARENA	37	75	1	3	134	559
212	VATTARO	31	64	1	4	130	514
213	VERMIGLIO	63	129	3	9	271	1.192
214	VERVO'	34	68	—	—	106	467
215	VEZZANO	78	158	2	6	284	1.191
216	VIGNOLA-FALESINA	5	10	—	—	25	116
217	VIGO DI FASSA	42	85	1	3	142	657
219	VIGOLO VATTARO	68	141	5	15	244	1.015
220	VIGO RENDENA	14	28	—	—	71	282
221	VILLA AGNEDO	38	78	1	4	106	433
222	VILLA LAGARINA	149	302	4	12	472	1.880
223	VILLA RENDENA	31	63	1	3	123	520
224	VOLANO	122	247	3	9	432	1.814
225	ZAMBANA	80	164	4	12	312	1.299
226	ZIANO DI FIEMME	73	152	5	16	218	929
227	ZUCLO	23	49	3	9	56	234
	TOTALE PROVINCIA	24.005	49.221	1.066	3.343	73.434	298.699

la tipologia della famiglia

COMPOSTE DA						ALTRO TIPO DI FAMIGLIA		TOTALE		Codice dei Comuni
E FIGLI		UN GENITORE E FIGLI								
di cui con altre persone		TOTALE		di cui con altre persone						
Famiglie	Componenti	Famiglie	Componenti	Famiglie	Componenti	Famiglie	Componenti	Famiglie	Componenti	
54	286	83	221	15	56	232	318	786	2.313	156
12	69	14	39	1	3	36	47	122	378	157
19	91	42	116	6	28	111	146	436	1.316	158
7	37	32	94	4	19	85	114	332	1.034	135
1	6	15	40	1	5	61	84	147	380	159
27	139	46	143	12	54	98	127	436	1.391	160
117	575	1.064	2.805	109	415	3.304	3.715	12.104	32.606	161
3	16	21	51	1	4	57	65	168	433	162
12	66	26	82	6	28	106	142	306	863	163
1	6	12	28	—	—	33	39	92	245	164
5	27	12	35	1	3	50	58	164	457	165
8	54	41	119	2	8	96	128	361	1.067	166
25	134	48	144	10	42	129	167	619	1.922	167
15	79	27	78	4	19	74	102	276	800	168
13	67	26	73	5	20	80	109	292	861	169
5	29	21	52	3	11	72	104	213	591	170
14	78	44	117	4	17	102	128	415	1.233	171
19	109	61	172	7	31	136	171	482	1.432	172
—	—	13	32	1	3	40	60	110	292	173
8	40	45	114	7	23	122	152	435	1.188	174
1	5	11	32	1	4	33	40	109	297	175
3	19	12	37	1	3	45	70	165	519	176
17	97	29	79	5	23	106	141	350	991	177
9	49	13	34	1	5	44	51	169	533	178
7	42	28	83	3	13	153	190	395	1.040	179
11	64	40	111	5	20	105	137	333	1.021	180
13	80	22	70	4	25	57	102	207	686	181
14	75	34	100	3	14	152	186	400	1.021	182
66	350	96	266	17	67	250	301	1.264	3.923	183
9	47	11	37	2	6	55	71	150	406	184
13	72	32	87	6	25	143	170	458	1.289	185
23	113	75	204	8	35	210	271	795	2.358	186
20	99	49	155	8	32	108	178	546	1.801	187
22	117	48	157	8	42	143	183	519	1.604	188
7	40	9	27	1	4	57	74	199	609	189
—	—	25	71	4	13	69	86	241	653	190
24	126	52	147	4	16	142	170	543	1.556	191
14	79	31	82	4	18	121	157	439	1.308	192
12	70	43	114	3	10	149	178	386	1.013	193
6	33	10	29	2	7	34	50	102	304	194
11	58	16	44	—	—	40	52	175	521	195
15	78	76	225	15	51	187	236	785	2.460	196
10	57	22	66	2	8	50	64	234	777	197
4	25	29	79	3	13	78	102	231	614	198
53	243	99	268	16	57	269	332	1.092	3.160	199
23	132	29	76	2	8	100	147	382	1.189	200
9	55	45	118	2	7	86	103	401	1.231	201
9	54	20	69	4	18	45	55	208	666	202
23	117	40	103	4	15	102	128	419	1.218	203
10	51	50	141	5	19	164	204	588	1.725	204
984	5.041	3.047	8.567	483	1.874	8.332	10.245	34.067	97.546	205
5	31	23	70	2	11	62	84	177	503	206
17	92	82	235	9	35	153	226	710	2.225	207
4	20	11	27	2	8	45	51	91	199	208
7	36	37	104	2	8	87	108	243	669	209
29	159	52	153	8	30	200	279	529	1.467	210
12	65	25	71	4	16	85	104	281	809	211
7	35	23	62	2	6	77	101	261	741	212
28	162	76	237	15	65	119	144	529	1.702	213
9	54	12	38	1	6	52	76	204	649	214
17	94	51	139	5	18	176	237	589	1.725	215
9	51	5	13	1	3	25	31	60	170	216
16	100	14	52	4	15	65	86	263	880	217
22	118	27	84	6	30	128	165	467	1.405	219
1	5	3	9	—	—	43	56	131	375	220
9	47	18	59	2	11	71	91	233	661	221
27	136	80	232	11	44	205	263	906	2.677	222
11	61	22	62	—	—	122	138	298	783	223
27	141	64	160	4	14	185	223	803	2.444	224
15	73	41	130	7	24	71	83	504	1.676	225
12	58	33	94	1	4	89	113	413	1.288	226
8	40	15	41	1	5	48	70	142	394	227
4.504	23.706	13.899	39.022	1.847	7.346	40.120	50.076	151.458	437.018	

TAV. 15 - Abitazioni in complesso (occupate)

Codice dei Comuni	COMUNI	ABITAZIONI OCCUPATE								
		NUMERO	Superficie m ²	STANZE				Numero medio di stanze per abitazione	OCCU	
				Adibite esclusivamente o promiscuamente ad abitazione	Cucine	Adibite esclusivamente ad altro uso	TOTALE		Famiglie	Componenti
001	ALA	2.065	188.329	7.558	1.918	108	9.584	4,6	2.272	6.654
002	ALBIANO	408	35.747	1.289	406	5	1.700	4,2	423	1.380
003	ALDENO	687	62.944	2.439	680	44	3.163	4,6	707	2.259
004	AMBLAR	65	5.487	191	48	1	240	3,7	65	197
005	ANDALO	307	24.355	997	292	11	1.300	4,2	309	932
006	ARCO	3.842	345.482	13.877	3.539	215	17.631	4,6	4.027	11.370
007	AVIO	1.162	108.722	4.227	1.132	147	5.506	4,7	1.168	3.623
009	BASELGA DI PINE'	1.356	93.938	3.837	1.333	46	5.216	3,8	1.378	3.969
011	BEDOLLO	533	37.988	1.498	521	39	2.058	3,9	570	1.529
012	BERSONE	118	9.827	406	118	16	540	4,6	128	307
013	BESENELLO	503	43.603	1.658	473	14	2.145	4,3	504	1.480
014	BEZZECA	177	14.768	523	150	5	678	3,8	177	531
015	BIENO	170	11.660	471	170	7	648	3,8	186	412
016	BLEGGIO INFERIORE	311	29.155	1.012	283	15	1.310	4,2	311	968
017	BLEGGIO SUPERIORE	453	35.802	1.431	418	25	1.874	4,1	458	1.336
018	BOCENAGO	123	7.828	334	119	8	461	3,7	128	300
019	BOLBENO	116	9.272	388	114	5	507	4,4	117	307
020	BONDO	195	15.706	669	181	8	858	4,4	195	600
021	BONDONE	239	16.619	768	236	8	1.012	4,2	239	677
022	BORGO VALSUGANA	1.727	153.802	6.011	1.588	90	7.689	4,5	1.761	5.139
023	BOSENTINO	217	16.727	675	209	5	889	4,1	224	577
024	BREGUZZO	193	15.751	599	197	3	799	4,1	193	533
025	BRENTONICO	1.004	80.524	3.314	970	52	4.336	4,3	1.085	3.126
026	BRESIMO	111	7.285	253	111	2	366	3,3	115	353
027	BREZ	284	23.179	970	284	21	1.275	4,5	293	786
028	BRIONE	57	4.194	167	56	—	223	3,9	57	170
029	CADERZONE	192	13.076	543	192	2	737	3,8	192	531
030	CAGNO'	121	12.524	356	121	3	480	4,0	121	380
031	CALAVINO	379	36.202	1.419	375	10	1.804	4,8	379	1.085
032	CALCERANICA AL LAGO	333	27.960	1.068	322	8	1.398	4,2	340	996
033	CALDES	363	29.439	1.015	363	13	1.391	3,8	383	1.060
034	CALDONAZZO	787	64.919	2.594	767	19	3.380	4,3	827	2.259
035	CALLIANO	349	31.287	1.233	316	16	1.565	4,5	357	1.019
036	CAMPITELLO DI FASSA	210	14.748	657	189	14	860	4,1	210	653
037	CAMPODENNO	451	45.010	1.362	441	7	1.810	4,0	476	1.384
038	CANAL SAN BOVO	809	48.721	2.162	794	23	2.979	3,7	822	2.006
039	CANAZEI	481	37.079	1.570	448	24	2.042	4,2	493	1.558
040	CAPRIANA	209	15.248	611	207	7	825	3,9	211	556
041	CARANO	287	19.017	771	287	—	1.058	3,7	293	791
042	CARISOLO	235	17.255	725	221	16	962	4,1	235	750
043	CARZANO	133	10.103	409	133	6	548	4,1	133	366
045	CASTEL CONDINO	117	9.012	340	110	30	480	4,1	126	301
046	CASTELFONDO	247	19.288	690	239	5	934	3,8	247	718
047	CASTELLO-MOLINA DI FIEMME	692	52.166	2.066	667	39	2.792	4,0	703	2.020
048	CASTELLO TESINO	636	41.675	1.766	632	12	2.410	3,8	671	1.628
049	CASTELNUOVO	292	24.160	932	294	21	1.247	4,3	313	864
050	CAVALESE	1.255	102.226	3.933	1.147	103	5.183	4,1	1.275	3.531
051	CAVARENO	278	23.962	936	278	24	1.238	4,5	281	821
052	CAVEDAGO	173	13.637	514	175	9	698	4,0	173	495
053	CAVEDINE	721	61.967	2.503	711	44	3.258	4,5	742	2.316
054	CAVIZZANA	62	5.380	173	60	1	234	3,8	70	212
055	CEMBRA	440	37.030	1.402	439	14	1.855	4,2	445	1.390
056	CENTA SAN NICOLO'	149	9.390	393	146	19	558	3,7	153	447
057	CIMEGO	150	12.900	575	150	20	745	5,0	152	411
058	CIMONE	178	12.822	508	179	2	689	3,9	196	559
059	CINTE TESINO	192	12.428	563	195	8	766	4,0	192	508
060	CIS	122	9.078	324	118	3	445	3,6	122	341
061	CIVEZZANO	895	71.145	2.730	884	32	3.646	4,1	915	2.668
062	CLES	1.864	178.415	6.522	1.823	104	8.449	4,5	1.875	5.644
063	CLOZ	239	21.977	798	239	7	1.044	4,4	249	724
064	COMMEZZADURA	280	22.771	859	272	9	1.140	4,1	280	875
065	CONCEI	251	21.509	942	259	31	1.232	4,9	251	753
066	CONDINO	445	43.922	1.606	452	13	2.071	4,7	462	1.352
067	COREDO	430	32.668	1.264	421	8	1.693	3,9	431	1.293
068	CROVIANA	157	13.687	500	143	8	651	4,1	157	450
069	CUNEVO	178	15.774	555	175	14	744	4,2	186	543
070	DAIANO	208	14.740	575	207	7	789	3,8	208	581
071	DAMBEL	160	12.369	430	160	1	591	3,7	165	468
072	DAONE	219	16.801	670	222	7	899	4,1	233	624
073	DARE'	87	6.713	269	91	5	365	4,2	87	222
074	DENNO	365	34.838	1.238	361	28	1.627	4,5	369	1.073
075	DIMARO	318	24.962	916	294	10	1.220	3,8	324	989
076	DON	73	5.578	173	58	7	238	3,3	73	205
077	DORSINO	179	14.057	517	174	4	695	3,9	179	463
078	DRENA	136	11.543	448	131	—	579	4,3	141	387

e non occupate); altri tipi di alloggio

PANTI		ABITAZIONI NON OCCUPATE				TOTALE			ALTRI TIPI DI ALLOGGIO			Codice dei Comuni
Numero medio occupanti per abitazione	Numero medio occupanti per stanza	NUMERO	di cui con persone temporaneamente presenti	STANZE	Numero medio stanze per abitazione	NUMERO	STANZE	Numero medio stanze per abitazione	NUMERO	OCCUPANTI		
										Famiglie	Componenti	
3,2	0,7	582	3	2.189	3,8	2.647	11.773	4,4	14	16	21	001
3,4	0,8	150	2	582	3,9	558	2.282	4,1	1	1	1	002
3,3	0,7	68	—	314	4,6	755	3.477	4,6	2	2	2	003
3,0	0,8	82	—	325	4,0	147	565	3,8	—	—	—	004
3,0	0,7	485	3	1.875	3,9	792	3.175	4,0	—	—	—	005
3,0	0,7	766	27	2.862	3,7	4.608	20.493	4,4	9	9	15	006
3,1	0,7	235	4	1.043	4,4	1.397	6.549	4,7	—	—	—	007
2,9	0,8	1.752	16	6.261	3,6	3.108	11.477	3,7	1	1	4	009
2,9	0,8	194	—	705	3,6	727	2.763	3,8	2	2	7	011
2,6	0,6	16	—	61	3,8	134	601	4,5	—	—	—	012
2,9	0,7	179	—	576	3,2	682	2.721	4,0	2	2	2	013
3,0	0,8	245	1	780	3,2	422	1.458	3,5	8	9	24	014
2,4	0,6	259	—	900	3,5	429	1.548	3,6	1	1	1	015
3,1	0,7	178	—	647	3,6	489	1.957	4,0	—	—	—	016
2,9	0,7	325	3	1.180	3,6	778	3.054	3,9	—	—	—	017
2,4	0,7	276	4	895	3,2	399	1.356	3,4	—	—	—	018
2,6	0,6	78	—	282	3,6	194	789	4,1	—	—	—	019
3,1	0,7	130	1	509	3,9	325	1.367	4,2	—	—	—	020
2,8	0,7	92	—	349	3,8	331	1.361	4,1	—	—	—	021
3,0	0,7	553	17	2.227	4,0	2.280	9.916	4,3	7	7	9	022
2,7	0,7	145	—	534	3,7	362	1.423	3,9	—	—	—	023
2,8	0,7	101	—	338	3,3	294	1.137	3,9	—	—	—	024
3,1	0,7	1.290	17	4.335	3,4	2.294	8.671	3,8	1	1	1	025
3,2	1,0	26	—	89	3,4	137	455	3,3	—	—	—	026
2,8	0,6	127	1	498	3,9	411	1.773	4,3	—	—	—	027
3,0	0,8	38	—	130	3,4	95	353	3,7	—	—	—	028
2,8	0,7	340	4	1.225	3,6	532	1.962	3,7	1	1	1	029
3,1	0,8	14	—	52	3,7	135	532	3,9	—	—	—	030
2,9	0,6	195	—	820	4,2	574	2.624	4,6	—	—	—	031
3,0	0,7	344	4	1.113	3,2	677	2.511	3,7	1	1	3	032
2,9	0,8	119	—	443	3,7	482	1.834	3,8	—	—	—	033
2,9	0,7	510	4	2.094	4,1	1.297	5.474	4,2	—	—	—	034
2,9	0,7	72	—	280	3,9	421	1.845	4,4	—	—	—	035
3,1	0,8	296	2	913	3,1	506	1.773	3,5	—	—	—	036
3,1	0,8	144	1	546	3,8	595	2.356	4,0	1	2	2	037
2,5	0,7	709	8	2.320	3,3	1.518	5.299	3,5	—	—	—	038
3,2	0,8	661	7	2.269	3,4	1.142	4.311	3,8	13	14	49	039
2,7	0,7	165	—	631	3,8	374	1.456	3,9	1	1	1	040
2,8	0,7	592	6	1.855	3,1	879	2.913	3,3	—	—	—	041
3,2	0,8	738	—	2.572	3,5	973	3.534	3,6	1	1	4	042
2,8	0,7	29	—	112	3,9	162	660	4,1	—	—	—	043
2,6	0,7	63	—	234	3,7	180	714	4,0	—	—	—	045
2,9	0,8	113	—	414	3,7	360	1.348	3,7	—	—	—	046
2,9	0,7	386	3	1.364	3,5	1.078	4.156	3,9	—	—	—	047
2,6	0,7	912	5	3.019	3,3	1.548	5.429	3,5	2	3	10	048
3,0	0,7	50	2	200	4,0	342	1.447	4,2	—	—	—	049
2,8	0,7	1.034	18	3.481	3,4	2.289	8.664	3,8	1	1	4	050
3,0	0,7	536	6	1.882	3,5	814	3.120	3,8	4	4	15	051
2,9	0,7	130	—	463	3,6	303	1.161	3,8	—	—	—	052
3,2	0,7	374	2	1.471	3,9	1.095	4.729	4,3	1	1	1	053
3,4	0,9	33	—	98	3,0	95	332	3,5	—	—	—	054
3,2	0,8	148	4	565	3,8	588	2.420	4,1	2	2	5	055
3,0	0,8	188	—	730	3,9	337	1.288	3,8	1	1	2	056
2,7	0,6	36	—	167	4,6	186	912	4,9	1	1	1	057
3,1	0,8	35	—	128	3,7	213	817	3,8	—	—	—	058
2,6	0,7	229	—	817	3,6	421	1.583	3,8	—	—	—	059
2,8	0,8	28	—	88	3,1	150	533	3,6	—	—	—	060
3,0	0,7	261	3	890	3,4	1.156	4.536	3,9	—	—	—	061
3,0	0,7	405	8	1.584	3,9	2.269	10.033	4,4	1	1	6	062
3,0	0,7	68	1	259	3,8	307	1.303	4,2	1	1	7	063
3,1	0,8	284	1	1.192	4,2	564	2.332	4,1	—	—	—	064
3,0	0,6	134	—	704	5,3	385	1.936	5,0	3	3	6	065
3,0	0,7	214	1	805	3,8	659	2.876	4,4	—	—	—	066
3,0	0,8	557	1	2.044	3,7	987	3.737	3,8	—	—	—	067
2,9	0,7	70	1	252	3,6	227	903	4,0	—	—	—	068
3,1	0,7	34	—	123	3,6	212	867	4,1	—	—	—	069
2,8	0,7	191	2	656	3,4	399	1.445	3,6	—	—	—	070
2,9	0,8	29	—	108	3,7	189	699	3,7	—	—	—	071
2,8	0,7	71	—	296	4,2	290	1.195	4,1	1	1	2	072
2,6	0,6	43	3	182	4,2	130	547	4,2	—	—	—	073
2,9	0,7	83	—	317	3,8	448	1.944	4,3	—	—	—	074
3,1	0,8	1.198	9	3.258	2,7	1.516	4.478	3,0	1	1	1	075
2,8	0,9	105	—	422	4,0	178	660	3,7	—	—	—	076
2,6	0,7	132	2	431	3,3	311	1.126	3,6	—	—	—	077
2,8	0,7	43	—	156	3,6	179	735	4,1	—	—	—	078

segue TAV. 15 — Abitazioni in complesso (occupate)

Codice dei Comuni	COMUNI	ABITAZIONI OCCUPATE								
		NUMERO	Superficie m ²	STANZE				Numero medio di stanze per abitazione	OCCU	
				Adibite esclusivamente o promiscuamente ad abitazione	Cucine	Adibite esclusivamente ad altro uso	TOTALE		Famiglie	Componenti
079	DRO	935	81.681	3.232	859	59	4.150	4,4	957	2.870
080	FAEDO	138	11.817	453	137	—	590	4,3	138	443
081	FAI DELLA PAGANELLA	267	20.074	784	256	16	1.056	4,0	267	796
082	FAVER	260	21.630	819	233	13	1.065	4,1	268	821
083	FAIVE'	321	28.352	1.055	310	20	1.385	4,3	357	991
084	FIERA DI PRIMIERO	207	17.218	751	174	10	935	4,5	209	561
085	FIEROZZO	128	7.424	296	127	47	470	3,7	128	438
086	FLAVON	185	17.157	615	183	9	807	4,4	185	509
087	FOLGARIA	1.089	74.617	3.114	995	45	4.154	3,8	1.106	2.880
088	FONDO	545	40.270	1.615	531	25	2.171	4,0	555	1.475
089	FORNACE	288	25.487	940	282	23	1.245	4,3	295	897
090	FRASSILONGO	142	7.661	307	138	8	453	3,2	152	462
091	GARNIGA	122	8.616	326	119	8	453	3,7	122	377
092	GIOVO	679	55.230	2.177	626	17	2.820	4,2	688	2.216
093	GIUSTINO	182	16.034	670	156	21	847	4,7	182	539
094	GRAUNO	65	4.180	172	63	—	235	3,6	68	158
095	GRIGNO	806	60.213	2.417	777	16	3.210	4,0	854	2.439
096	GRUMES	151	11.975	440	151	10	601	4,0	152	450
097	IMER	390	28.020	1.147	389	10	1.546	4,0	395	1.122
098	ISERA	675	61.903	2.476	620	52	3.148	4,7	756	2.029
099	IVANO-FRACENA	98	7.486	281	97	4	382	3,9	98	255
100	LARDARO	68	5.574	206	65	2	273	4,0	68	178
101	LASINO	301	27.385	1.115	284	33	1.432	4,8	305	894
102	LAVARONE	404	29.339	1.254	390	11	1.655	4,1	427	1.150
103	LAVIS	1.935	176.899	6.853	1.784	195	8.832	4,6	1.981	6.232
104	LEVICO TERME	1.949	153.149	6.225	1.714	93	8.032	4,1	1.991	5.418
105	LISIGNAGO	162	12.982	502	162	8	672	4,1	164	470
106	LIVO	296	22.152	777	293	16	1.086	3,7	296	854
107	LOMASO	439	38.557	1.493	429	21	1.943	4,4	443	1.284
108	LONA-LASES	249	18.220	721	227	11	959	3,9	261	706
109	LUSERNA	168	11.344	453	165	8	626	3,7	172	456
110	MALE'	690	58.971	2.231	670	55	2.956	4,3	715	1.981
111	MALOSCO	122	9.087	363	106	6	475	3,9	122	291
112	MASSIMENO	32	2.275	105	31	1	137	4,3	32	88
113	MAZZIN	140	8.739	397	129	1	527	3,8	140	379
114	MEZZANA	289	22.855	752	274	2	1.028	3,6	290	872
115	MEZZANO	532	35.960	1.598	512	24	2.134	4,0	533	1.613
116	MEZZOCORONA	1.435	126.322	4.708	1.324	73	6.105	4,3	1.440	4.321
117	MEZZOLOMBARDO	1.750	159.752	5.941	1.576	80	7.597	4,3	1.775	5.375
118	MOENA	801	63.076	2.609	789	31	3.429	4,3	801	2.451
119	MOLINA DI LEDRO	474	41.321	1.669	459	22	2.150	4,5	505	1.397
120	MOLVENO	296	22.780	889	296	19	1.204	4,1	296	943
121	MONCLASSICO	237	19.446	720	231	18	969	4,1	242	681
122	MONTAGNE	109	7.582	317	106	—	423	3,9	126	305
123	MORI	2.430	224.002	8.504	2.210	24	10.738	4,4	2.569	7.815
124	NAGO-TORBOLE	754	66.037	2.689	657	60	3.406	4,5	780	2.280
125	NANNO	204	19.431	681	204	—	885	4,3	210	611
126	NAVE SAN ROCCO	254	22.822	901	248	9	1.158	4,6	260	873
127	NOGAREDO	471	41.089	1.680	413	39	2.132	4,5	517	1.504
128	NOMI	305	29.641	1.096	274	4	1.374	4,5	344	977
129	NOVALEDO	281	22.868	847	276	8	1.131	4,0	284	785
130	OSPEDALETTO	268	21.136	799	268	2	1.069	4,0	273	762
131	OSSANA	223	17.994	671	220	19	910	4,1	227	725
132	PADERGNONE	185	15.801	662	166	31	859	4,6	185	596
133	PALU' DEL FERSINA	102	5.162	226	99	—	325	3,2	106	287
134	PANCHIA'	219	14.324	584	213	4	801	3,7	222	598
136	PEIO	610	50.896	1.864	602	4	2.470	4,0	628	1.958
137	PELLIZZANO	285	22.256	810	264	33	1.107	3,9	299	785
138	PELUGO	115	8.877	347	113	—	460	4,0	116	301
139	PERGINE VALSUGANA	4.340	366.534	14.337	4.056	240	18.633	4,3	4.469	13.072
140	PIEVE DI BONO	463	41.193	1.718	463	32	2.213	4,8	463	1.386
141	PIEVE DI LEDRO	144	12.845	534	135	5	674	4,7	145	429
142	PIEVE TESINO	345	22.283	897	320	4	1.221	3,5	353	838
143	PINZOLO	961	75.555	3.178	817	69	4.064	4,2	964	2.952
144	POMAROLO	519	50.532	1.903	491	14	2.408	4,6	556	1.644
145	POZZA DI FASSA	469	36.376	1.579	456	8	2.043	4,4	474	1.554
146	PRASO	132	9.928	442	132	—	574	4,3	152	438
147	PREDAZZO	1.278	100.712	4.130	1.222	64	5.416	4,2	1.288	3.843
148	PREORE	127	9.792	409	117	12	538	4,2	132	350
149	PREZZO	72	6.562	281	73	—	354	4,9	76	200
150	RABBI	557	40.086	1.448	544	18	2.010	3,6	561	1.598
151	RAGOLI	308	21.770	895	281	4	1.180	3,8	309	777
152	REVO'	359	34.142	1.262	346	25	1.633	4,5	362	1.156
153	RIVA DEL GARDA	4.488	416.173	16.219	3.984	278	20.481	4,6	4.619	13.079
154	ROMALLO	207	17.951	613	198	20	831	4,0	207	594
155	ROMENO	410	32.725	1.302	395	11	1.708	4,2	418	1.182

e non occupate); altri tipi di alloggio

PANTI		ABITAZIONI NON OCCUPATE				TOTALE			ALTRI TIPI DI ALLOGGIO			Codice dei Comuni
Numero medio occupanti per abitazione	Numero medio occupanti per stanza	NUMERO	di cui con persone temporaneamente presenti	STANZE	Numero medio stanze per abitazione	NUMERO	STANZE	Numero medio stanze per abitazione	NUMERO	OCCUPANTI		
										Famiglie	Componenti	
3.1	0.7	166	1	681	4.1	1.101	4.831	4.4	—	—	—	079
3.2	0.8	55	1	252	4.6	193	842	4.4	—	—	—	080
3.0	0.8	385	—	1.609	4.2	652	2.665	4.1	16	16	54	081
3.2	0.8	85	—	362	4.3	345	1.427	4.1	2	2	5	082
3.1	0.7	154	—	586	3.8	475	1.971	4.1	6	6	24	083
2.7	0.6	235	1	919	3.9	442	1.854	4.2	4	6	17	084
3.4	1.0	55	—	189	3.4	183	659	3.6	—	—	—	085
2.8	0.6	59	—	243	4.1	244	1.050	4.3	—	—	—	086
2.6	0.7	2.927	8	10.256	3.5	4.016	14.410	3.6	50	50	166	087
2.7	0.7	389	3	1.379	3.5	934	3.550	3.8	3	3	4	088
3.1	0.7	146	3	592	4.1	434	1.837	4.2	—	—	—	089
3.3	1.0	45	—	140	3.1	187	593	3.2	—	—	—	090
3.1	0.8	149	1	556	3.7	271	1.009	3.7	—	—	—	091
3.3	0.8	222	—	827	3.7	901	3.647	4.0	1	1	1	092
3.0	0.7	396	—	1.311	3.3	578	2.158	3.7	—	—	—	093
2.4	0.7	54	—	169	3.1	119	404	3.4	—	—	—	094
3.0	0.8	241	1	856	3.6	1.047	4.066	3.9	—	—	—	095
3.0	0.8	96	—	310	3.2	247	911	3.7	—	—	—	096
2.9	0.7	242	2	877	3.6	632	2.423	3.8	5	6	25	097
3.0	0.7	165	—	696	4.2	840	3.844	4.6	—	—	—	098
2.6	0.7	84	—	306	3.6	182	688	3.8	—	—	—	099
2.6	0.7	125	—	388	3.1	193	661	3.4	—	—	—	100
3.0	0.6	197	—	805	4.1	498	2.237	4.5	—	—	—	101
2.8	0.7	1.272	11	4.841	3.8	1.676	6.496	3.9	—	—	—	102
3.2	0.7	163	—	659	4.0	2.098	9.491	4.5	1	1	1	103
2.8	0.7	1.273	4	4.606	3.6	3.222	12.638	3.9	1	1	2	104
2.9	0.7	34	2	116	3.4	196	788	4.0	1	1	8	105
2.9	0.8	46	—	204	4.4	342	1.290	3.8	—	—	—	106
2.9	0.7	216	5	783	3.6	655	2.726	4.2	1	1	1	107
2.8	0.7	94	—	294	3.1	343	1.253	3.7	1	1	5	108
2.7	0.7	61	—	188	3.1	229	814	3.6	—	—	—	109
2.9	0.7	333	11	1.147	3.4	1.023	4.103	4.0	7	7	18	110
2.4	0.6	229	1	835	3.6	351	1.310	3.7	2	2	10	111
2.8	0.6	70	1	269	3.8	102	406	4.0	—	—	—	112
2.7	0.7	521	—	1.365	2.6	661	1.892	2.9	—	—	—	113
3.0	0.8	1.269	1	2.703	2.1	1.558	3.731	2.4	—	—	—	114
3.0	0.8	517	—	1.534	3.0	1.049	3.668	3.5	—	—	—	115
3.0	0.7	229	13	867	3.8	1.664	6.972	4.2	—	—	—	116
3.1	0.7	318	1	1.230	3.9	2.068	8.827	4.3	—	—	—	117
3.1	0.7	1.057	9	3.778	3.6	1.858	7.207	3.9	31	33	100	118
2.9	0.7	389	3	1.463	3.8	863	3.613	4.2	3	3	6	119
3.2	0.8	420	—	1.513	3.6	716	2.717	3.8	—	—	—	120
2.9	0.7	129	—	449	3.5	366	1.418	3.9	1	1	3	121
2.8	0.7	93	1	364	3.9	202	787	3.9	—	—	—	122
3.2	0.7	353	2	1.334	3.8	2.783	12.072	4.3	7	8	14	123
3.0	0.7	362	1	1.333	3.7	1.116	4.739	4.2	6	6	19	124
3.0	0.7	51	1	201	3.9	255	1.086	4.3	—	—	—	125
3.4	0.8	43	2	172	4.0	297	1.330	4.5	—	—	—	126
3.2	0.7	58	—	251	4.3	529	2.383	4.5	—	—	—	127
3.2	0.7	23	1	95	4.1	328	1.469	4.5	5	5	8	128
2.8	0.7	90	—	310	3.4	371	1.441	3.9	1	1	1	129
2.8	0.7	41	—	154	3.8	309	1.223	4.0	—	—	—	130
3.3	0.8	305	3	1.251	4.1	528	2.161	4.1	1	1	1	131
3.2	0.7	16	—	70	4.4	201	929	4.6	—	—	—	132
2.8	0.9	61	3	179	2.9	163	504	3.1	—	—	—	133
2.7	0.8	190	—	708	3.7	409	1.509	3.7	—	—	—	134
3.2	0.8	761	—	2.501	3.3	1.371	4.971	3.6	—	—	—	136
2.8	0.7	272	—	916	3.4	557	2.023	3.6	1	1	4	137
2.6	0.7	94	4	344	3.7	209	804	3.8	—	—	—	138
3.0	0.7	1.268	17	4.690	3.7	5.608	23.323	4.2	2	2	5	139
3.0	0.6	247	—	1.015	4.1	710	3.228	4.5	—	—	—	140
3.0	0.6	517	—	1.856	3.6	661	2.530	3.8	—	—	—	141
2.4	0.7	503	1	1.667	3.3	848	2.888	3.4	—	—	—	142
3.1	0.7	3.914	3	13.513	3.5	4.875	17.577	3.6	14	14	41	143
3.2	0.7	111	—	436	3.9	630	2.844	4.5	—	—	—	144
3.3	0.8	784	13	3.021	3.9	1.253	5.064	4.0	22	23	61	145
3.3	0.8	61	—	236	3.9	193	810	4.2	—	—	—	146
3.0	0.7	1.000	23	3.416	3.4	2.278	8.832	3.9	11	11	32	147
2.8	0.7	58	—	198	3.4	185	736	4.0	—	—	—	148
2.8	0.6	41	—	187	4.6	113	541	4.8	—	—	—	149
2.9	0.8	348	—	1.203	3.5	905	3.213	3.6	9	9	36	150
2.5	0.7	817	—	2.095	2.6	1.125	3.275	2.9	1	1	1	151
3.2	0.7	90	2	359	4.0	449	1.992	4.4	—	—	—	152
2.9	0.6	1.301	15	4.492	3.5	5.789	24.973	4.3	21	23	44	153
2.9	0.7	45	2	168	3.7	252	999	4.0	—	—	—	154
2.9	0.7	288	1	1.132	3.9	698	2.840	4.1	1	1	1	155

segue TAV. 15 — Abitazioni in complesso (occupate)

Codice dei Comuni	COMUNI	ABITAZIONI OCCUPATE								
		NUMERO	Superficie m ²	STANZE				Numero medio di stanze per abitazione	OCCU	
				Adibite esclusivamente o promiscuamente ad abitazione	Cucine	Adibite esclusivamente ad altro uso	TOTALE		Famiglie	Componenti
156	RONCEGNO	776	59.054	2.265	749	52	3.066	4,0	786	2.313
157	RONCHI VALSUGANA	118	9.123	317	116	2	435	3,7	122	378
158	RONCONE	431	33.593	1.384	409	47	1.840	4,3	436	1.316
135	RONZO-CHIENIS	310	26.255	1.063	293	22	1.378	4,4	332	1.034
159	RONZONE	138	9.312	394	126	6	526	3,8	147	380
160	ROVERE DELLA LUNA	425	37.982	1.452	416	13	1.881	4,4	435	1.390
161	ROVERETO	11.298	991.098	39.154	10.219	303	49.676	4,4	12.071	32.543
162	RUFFRE'	165	10.887	463	158	3	624	3,8	168	433
163	RUMO	290	26.643	904	288	6	1.198	4,1	305	861
164	SAGRON MIS	91	6.518	261	91	4	356	3,9	91	244
165	SAMONE	164	12.421	451	163	5	619	3,8	164	457
166	SAN LORENZO IN BANALE	356	28.623	1.077	338	6	1.421	4,0	361	1.067
167	SAN MICHELE ALL'ADIGE	616	55.030	2.119	595	47	2.761	4,5	619	1.922
168	SANT'ORSOLA	273	19.571	805	270	21	1.096	4,0	276	800
169	SANZENO	285	27.754	927	283	10	1.220	4,3	292	861
170	SARNONICO	211	16.456	637	191	4	832	3,9	211	586
171	SCURELLE	393	32.919	1.231	384	28	1.643	4,2	415	1.233
172	SEGNANICO	477	37.038	1.366	477	25	1.868	3,9	482	1.432
173	SFRUZ	110	7.453	302	106	1	409	3,7	110	292
174	SIROR	421	31.140	1.346	366	22	1.734	4,1	425	1.162
175	SMARANO	109	7.766	290	107	3	400	3,7	109	297
176	SORAGA	151	11.497	497	147	5	649	4,3	154	472
177	SOVER	350	24.663	999	347	11	1.357	3,9	350	991
178	SPERA	168	12.324	509	163	7	679	4,0	169	533
179	SPIAZZO	394	30.785	1.300	345	15	1.660	4,2	394	1.039
180	SPORMAGGIORE	331	30.619	1.087	330	30	1.447	4,4	333	1.021
181	SPORMINORE	203	18.561	660	203	1	864	4,3	203	673
182	STENICO	394	30.513	1.177	361	2	1.540	3,9	398	1.017
183	STORO	1.256	117.278	4.293	1.226	63	5.582	4,4	1.263	3.922
184	STREMO	150	12.024	474	150	6	630	4,2	150	406
185	STRIGNO	444	38.734	1.507	451	43	2.001	4,5	458	1.289
186	TAIO	780	69.280	2.648	765	23	3.436	4,4	795	2.358
187	TASSULLO	538	56.420	1.987	539	12	2.538	4,7	545	1.798
188	TELVE	515	42.860	1.684	513	74	2.271	4,4	519	1.604
189	TELVE DI SOPRA	197	13.758	559	190	8	757	3,8	198	608
190	TENNA	237	18.359	705	215	9	929	3,9	241	653
191	TENNO	508	43.635	1.687	475	24	2.186	4,3	531	1.519
192	TERLAGO	418	36.579	1.356	409	11	1.776	4,2	439	1.308
193	TERRAGNOLO	362	23.384	1.101	355	14	1.470	4,1	386	1.013
194	TERRES	102	10.504	371	101	5	477	4,7	102	304
195	TERZOLAS	175	15.288	573	166	6	745	4,3	175	521
196	TESERO	781	62.852	2.497	769	51	3.317	4,2	785	2.460
197	TIARNO DI SOPRA	225	16.573	649	225	8	882	3,9	234	777
198	TIARNO DI SOTTO	231	18.358	734	214	10	958	4,1	231	614
199	TIONE DI TRENTO	1.061	98.231	3.866	952	53	4.871	4,6	1.085	3.146
200	TON	376	28.084	1.123	366	13	1.502	4,0	381	1.188
201	TONADICO	393	30.648	1.258	373	9	1.640	4,2	394	1.207
202	TORCEGNO	205	14.716	618	205	2	825	4,0	208	666
203	TRAMBILENO	413	35.333	1.416	402	20	1.838	4,5	419	1.218
204	TRANSACQUA	583	43.712	1.829	556	24	2.409	4,1	588	1.725
205	TRENTO	33.301	2.926.258	111.591	28.670	1.367	141.628	4,3	33.991	97.313
206	TRES	173	14.419	495	173	4	672	3,9	177	503
207	TUENNO	694	67.388	2.405	693	50	3.148	4,5	710	2.225
208	VALDA	87	6.730	238	84	1	323	3,7	91	199
209	VALFLORIANA	243	16.025	642	241	2	885	3,6	243	669
210	VALLARSA	513	39.041	1.805	512	10	2.327	4,5	528	1.461
211	VARENA	269	17.592	731	252	7	990	3,7	271	778
212	VATTARO	256	18.890	781	256	8	1.045	4,1	261	741
213	VERMIGLIO	517	38.860	1.506	503	20	2.029	3,9	526	1.698
214	VERVO'	198	16.745	593	198	2	793	4,0	204	649
215	VEZZANO	567	46.652	1.898	525	26	2.449	4,3	586	1.721
216	VIGNOLA-FALESINA	57	3.890	147	55	4	206	3,6	59	168
217	VIGO DI FASSA	260	17.209	853	259	10	1.122	4,3	262	879
219	VIGOLO VATTARO	466	38.555	1.498	464	21	1.983	4,3	466	1.404
220	VIGO RENDENA	131	9.609	387	126	4	517	3,9	131	375
221	VILLA AGNEDO	230	18.464	708	230	14	952	4,1	233	661
222	VILLA LAGARINA	867	79.308	2.953	808	15	3.776	4,4	906	2.677
223	VILLA RENDENA	285	21.540	862	278	4	1.144	4,0	298	783
224	ZOLANO	787	69.425	2.806	677	36	3.519	4,5	803	2.444
225	ZAMBANA	465	40.265	1.659	417	35	2.111	4,5	476	1.584
226	ZIANO DI FEMME	406	30.292	1.202	376	18	1.596	3,9	407	1.261
227	ZUCLO	134	10.636	413	133	4	550	4,1	142	394
TOTALE PROVINCIA		146.690	12.430.180	483.745	135.712	6.752	626.209	4,3	150.889	435.439

e non occupate); altri tipi di alloggio

PANTI		ABITAZIONI NON OCCUPATE				TOTALE			ALTRI TIPI DI ALLOGGIO			Codice dei Comuni
Numero medio occupanti per abitazione	Numero medio occupanti per stanza	NUMERO	di cui con persone temporaneamente presenti	STANZE	Numero medio stanze per abitazione	NUMERO	STANZE	Numero medio stanze per abitazione	NUMERO	OCCUPANTI		
										Famiglie	Componenti	
3,0	0,8	326	10	1.157	3,5	1.102	4.223	3,8	—	—	—	156
3,2	0,9	67	—	191	2,9	185	626	3,4	—	—	—	157
3,1	0,7	275	1	1.080	3,9	706	2.920	4,1	—	—	—	158
3,3	0,8	354	—	1.361	3,8	664	2.739	4,1	—	—	—	135
2,8	0,7	423	—	1.494	3,5	561	2.020	3,6	—	—	—	159
3,3	0,7	65	1	268	4,1	490	2.149	4,4	1	1	1	160
2,9	0,7	1.412	42	5.219	3,7	12.710	54.895	4,3	33	33	63	161
2,6	0,7	289	2	1.041	3,6	454	1.665	3,7	—	—	—	162
3,0	0,7	199	1	704	3,5	489	1.902	3,9	1	1	2	163
2,7	0,7	61	—	234	3,8	152	590	3,9	1	1	1	164
2,8	0,7	119	—	406	3,4	283	1.025	3,6	—	—	—	165
3,0	0,8	295	3	1.063	3,6	651	2.484	3,8	—	—	—	166
3,1	0,7	66	3	266	4,0	682	3.027	4,4	—	—	—	167
2,9	0,7	180	—	579	3,2	453	1.675	3,7	—	—	—	168
3,0	0,7	47	1	207	4,4	332	1.427	4,3	—	—	—	169
2,8	0,7	179	1	632	3,5	390	1.464	3,8	2	2	5	170
3,1	0,8	143	2	567	4,0	536	2.210	4,1	—	—	—	171
3,0	0,8	226	1	750	3,3	703	2.618	3,7	—	—	—	172
2,7	0,7	196	2	670	3,4	306	1.079	3,5	—	—	—	173
2,8	0,7	1.211	4	3.896	3,2	1.632	5.630	3,4	10	10	26	174
2,7	0,7	167	1	641	3,8	276	1.041	3,8	—	—	—	175
3,1	0,7	216	—	725	3,4	367	1.374	3,7	11	11	47	176
2,8	0,7	187	2	647	3,5	537	2.004	3,7	—	—	—	177
3,2	0,8	63	2	213	3,4	231	892	3,9	—	—	—	178
2,6	0,6	549	—	1.929	3,5	943	3.589	3,8	1	1	1	179
3,1	0,7	145	—	586	4,0	476	2.033	4,3	—	—	—	180
3,3	0,8	46	—	185	4,0	249	1.049	4,2	4	4	13	181
2,6	0,7	340	7	1.189	3,5	734	2.729	3,7	2	2	4	182
3,1	0,7	426	15	1.488	3,5	1.682	7.070	4,2	1	1	1	183
2,7	0,7	251	—	955	3,8	401	1.585	4,0	—	—	—	184
2,9	0,7	194	3	684	3,5	638	2.685	4,2	—	—	—	185
3,0	0,7	195	4	797	4,1	975	4.233	4,3	—	—	—	186
3,3	0,7	84	1	364	4,3	622	2.902	4,7	1	1	3	187
3,1	0,7	290	—	1.273	4,4	805	3.544	4,4	—	—	—	188
3,1	0,8	90	—	300	3,3	287	1.057	3,7	1	1	1	189
2,8	0,7	201	—	833	4,1	438	1.762	4,0	—	—	—	190
3,0	0,7	530	3	1.876	3,5	1.038	4.062	3,9	11	12	37	191
3,1	0,7	136	—	595	4,4	554	2.371	4,3	—	—	—	192
2,8	0,7	252	2	971	3,9	614	2.441	4,0	—	—	—	193
3,0	0,6	38	2	165	4,3	140	642	4,6	—	—	—	194
3,0	0,7	53	3	213	4,0	228	958	4,2	—	—	—	195
3,1	0,8	577	6	2.007	3,5	1.358	5.324	3,9	—	—	—	196
3,5	0,9	245	2	802	3,3	470	1.684	3,6	—	—	—	197
2,7	0,6	151	1	623	4,1	382	1.581	4,1	—	—	—	198
3,0	0,7	595	11	2.020	3,4	1.656	6.891	4,2	7	7	14	199
3,2	0,8	102	—	410	4,0	478	1.912	4,0	1	1	1	200
3,1	0,7	933	2	3.493	3,7	1.326	5.133	3,9	7	7	24	201
3,2	0,8	107	—	381	3,6	312	1.206	3,9	—	—	—	202
2,9	0,7	188	—	652	3,5	601	2.490	4,1	—	—	—	203
3,0	0,7	713	2	2.744	3,8	1.296	5.153	4,0	—	—	—	204
2,9	0,7	4.108	82	15.178	3,7	37.409	156.806	4,2	76	76	233	205
2,9	0,8	142	1	549	3,9	315	1.221	3,9	—	—	—	206
3,2	0,7	133	2	560	4,2	827	3.708	4,5	—	—	—	207
2,3	0,6	45	—	182	4,0	132	505	3,8	—	—	—	208
2,8	0,8	150	—	517	3,4	393	1.402	3,6	—	—	—	209
2,8	0,6	612	1	2.285	3,7	1.125	4.612	4,1	1	1	6	210
2,9	0,8	252	—	987	3,9	521	1.977	3,8	7	10	31	211
2,9	0,7	247	3	910	3,7	503	1.955	3,9	—	—	—	212
3,3	0,8	815	3	1.961	2,4	1.332	3.990	3,0	3	3	4	213
3,3	0,8	118	—	334	2,8	316	1.127	3,6	—	—	—	214
3,0	0,7	259	—	961	3,7	826	3.410	4,1	3	3	4	215
2,9	0,8	122	1	460	3,8	179	666	3,7	1	1	2	216
3,4	0,8	362	2	1.431	4,0	622	2.553	4,1	1	1	1	217
3,0	0,7	258	1	995	3,9	724	2.978	4,1	1	1	1	219
2,9	0,7	74	—	266	3,6	205	783	3,8	—	—	—	220
2,9	0,7	81	—	289	3,6	311	1.241	4,0	—	—	—	221
3,1	0,7	397	—	1.495	3,8	1.264	5.271	4,2	—	—	—	222
2,7	0,7	174	—	605	3,5	459	1.749	3,8	—	—	—	223
3,1	0,7	126	3	439	3,5	913	3.958	4,3	—	—	—	224
3,4	0,8	37	—	154	4,2	502	2.265	4,5	28	28	92	225
3,1	0,8	428	1	1.437	3,4	834	3.033	3,6	6	6	27	226
2,9	0,7	42	—	135	3,2	176	685	3,9	—	—	—	227
3,0	0,7	74.214	628	263.227	3,5	220.904	889.436	4,0	545	564	1.570	

TAV. 16 - Abitazioni occupate

Codice dei Comuni	COMUNI	PROPRIETÀ							ABITAZIONI	Superficie m ²
		ABITAZIONI	Superficie m ²	Superficie media per abitazione	STANZE		OCCUPANTI			
					TOTALE	Adibite esclusivamente o promiscuamente ad abitazione	Famiglie	Componenti		
001	ALA	1.347	129.760	96,3	6.521	5.150	1.496	4.470	587	47.398
002	ALBIANO	339	30.265	89,3	1.431	1.087	351	1.150	52	4.057
003	ALDENO	529	49.411	93,4	2.476	1.914	547	1.748	88	7.091
004	AMBLAR	61	5.162	84,6	225	179	61	190	1	60
005	ANDALO	262	20.685	79,0	1.120	863	264	804	30	2.332
006	ARCO	2.283	221.147	96,9	11.098	8.801	2.404	6.905	1.269	99.541
007	AVIO	904	86.271	95,4	4.374	3.357	908	2.845	187	15.882
009	BASELGA DI PINE'	1.167	81.205	69,6	4.527	3.337	1.187	3.429	83	5.393
011	BEDOLLO	484	34.407	71,1	1.865	1.356	518	1.378	28	1.891
012	BERSONE	106	9.136	86,2	504	382	116	283	6	318
013	BESENELLO	411	36.011	87,6	1.769	1.364	412	1.197	48	3.639
014	BEZZECA	156	13.124	84,1	595	460	156	461	14	1.109
015	BIENO	150	10.556	70,4	580	426	165	370	17	909
016	BLEGGIO INFERIORE	250	23.666	94,7	1.061	813	250	788	43	4.085
017	BLEGGIO SUPERIORE	403	32.272	80,1	1.700	1.307	407	1.188	29	1.679
018	BOCENAGO	111	7.072	63,7	419	308	116	274	3	170
019	BOLBENO	101	8.268	81,9	447	343	102	268	10	594
020	BONDO	181	14.505	80,1	799	622	181	564	4	480
021	BONDONE	216	14.930	69,1	909	688	216	613	18	1.313
022	BORGO VALSUGANA	1.204	110.119	91,5	5.523	4.320	1.230	3.652	425	35.585
023	BOSENTINO	179	14.119	78,9	750	573	185	482	13	745
024	BREGUZZO	154	13.132	85,3	671	510	154	456	31	2.019
025	BRENTONICO	827	67.784	82,0	3.633	2.783	905	2.599	121	8.213
026	BRESIMO	104	6.735	64,8	340	236	108	338	1	50
027	BREZ	262	21.564	82,3	1.186	903	271	732	21	1.535
028	BRIONE	45	3.545	78,8	188	143	45	134	5	244
029	CADERZONE	172	11.571	67,3	656	484	172	460	19	1.445
030	CAGNO'	109	11.231	103,0	431	319	109	347	9	843
031	CALAVINO	266	25.935	97,5	1.291	1.021	266	772	66	5.957
032	CALCERANICA AL LAGO	253	22.042	87,1	1.087	832	260	749	63	4.555
033	CALDES	317	25.642	80,9	1.208	881	333	920	32	2.720
034	CALDONAZZO	637	53.247	83,6	2.773	2.140	667	1.824	96	7.639
035	CALLIANO	201	20.146	100,2	986	790	206	612	127	9.478
036	CAMPITELLO DI FASSA	177	12.598	71,2	729	561	177	563	31	2.055
037	CAMPODENNO	419	42.274	100,9	1.700	1.282	444	1.310	16	1.241
038	CANAL SAN BOVO	709	41.952	59,2	2.603	1.891	718	1.736	68	4.866
039	CANAZEI	351	27.559	78,5	1.534	1.182	360	1.128	86	6.130
040	CAPRIANA	185	13.452	72,7	741	551	187	487	18	1.221
041	CARANO	235	15.633	66,5	865	630	241	642	42	2.618
042	CARISOLO	174	13.333	76,6	744	563	174	569	40	2.525
043	CARZANO	116	9.050	78,0	487	365	116	323	8	518
045	CASTEL CONDINO	95	7.665	80,7	411	295	104	254	5	231
046	CASTELFONDO	227	17.777	78,3	862	637	227	656	17	1.246
047	CASTELLO-MOLINA DI FIEMME	516	39.647	76,8	2.108	1.578	525	1.474	141	9.930
048	CASTELLO TESINO	529	34.083	64,4	1.984	1.450	559	1.305	51	3.905
049	CASTELNUOVO	224	18.344	81,9	946	707	243	654	44	3.506
050	CAVALESE	814	68.094	83,7	3.466	2.622	829	2.273	393	30.729
051	CAVARENO	240	20.925	87,2	1.079	816	242	706	27	2.209
052	CAVEDAGO	162	12.792	79,0	654	481	162	461	7	552
053	CAVEDINE	595	52.542	88,3	2.755	2.133	611	1.967	83	6.237
054	CAVIZZANA	62	5.380	86,8	234	173	70	212	—	—
055	CEMBRA	368	31.193	84,8	1.566	1.186	371	1.191	52	4.277
056	CENTA SAN NICOLÒ	131	8.441	64,4	495	350	134	408	9	347
057	CIMEGO	128	11.575	90,4	669	521	130	354	3	140
058	CIMONE	149	10.669	71,6	579	429	165	459	6	335
059	CINTE TESINO	162	10.666	65,8	658	485	162	416	22	1.292
060	CIS	111	8.412	75,8	412	301	111	308	6	391
061	CIVEZZANO	745	59.530	79,9	3.038	2.268	759	2.231	103	8.068
062	CLES	1.181	118.436	100,3	5.583	4.331	1.189	3.665	596	51.960
063	CLOZ	211	19.723	93,5	943	725	220	644	20	1.590
064	COMMEZZADURA	235	19.514	83,0	969	730	235	718	28	1.985
065	CONCEI	207	17.997	86,9	1.033	795	207	598	29	2.287
066	CONDINO	381	37.958	99,6	1.784	1.385	397	1.140	57	5.256
067	COREDO	382	29.062	76,1	1.507	1.124	383	1.171	28	1.903
068	CROVIANA	129	11.624	90,1	547	418	129	366	14	852
069	CUNEVO	146	13.076	89,6	614	461	153	435	7	600
070	DAIANO	170	12.108	71,2	653	479	170	469	32	2.177
071	DAMBEL	144	11.049	76,7	527	382	149	412	5	430
072	DAONE	181	14.262	78,8	768	580	193	515	26	1.700
073	DARE'	74	5.720	77,3	309	229	74	188	8	593
074	DENNO	305	29.877	98,0	1.391	1.063	309	889	41	3.517
075	DIMARO	255	20.663	81,0	999	749	260	790	53	3.536
076	DON	65	5.032	77,4	215	155	65	184	5	250
077	DORSINO	162	12.630	78,0	629	470	162	418	9	639
078	DRENA	125	10.743	85,9	538	417	129	358	6	417

per titolo di godimento

AFFITTO					ALTRO TITOLO							Codice dei Comuni
Superficie media per abitazione	STANZE		OCCUPANTI		ABITAZIONI	Superficie m ²	Superficie media per abitazione	STANZE		OCCUPANTI		
	TOTALE	Adibite esclusiva- mente o promiscua- mente ad abitazione	Famiglie	Componenti				TOTALE	Adibite esclusiva- mente o promiscua- mente ad abitazione	Famiglie	Componenti	
80.7	2.489	1.971	639	1.799	131	11.171	85.3	574	437	137	385	001
78.0	201	150	54	188	17	1.425	83,8	68	52	18	42	002
80.6	375	287	89	282	70	6.442	92.0	312	238	71	229	003
60.0	3	2	1	2	3	265	88,3	12	10	3	5	004
77.7	115	85	30	84	15	1.338	89.2	65	49	15	44	005
78.4	5.255	4.084	1.319	3.647	290	24.794	85.5	1.278	992	304	818	006
84.9	807	619	188	578	71	6.569	92.5	325	251	72	200	007
65.0	290	212	85	232	106	7.340	69.2	399	288	106	308	009
67.5	104	77	29	87	21	1.690	80.5	89	65	23	64	011
53.0	18	12	6	14	6	373	62.2	18	12	6	10	012
75.8	191	146	48	149	44	3.953	89.8	185	148	44	134	013
79.2	56	43	14	50	7	535	76.4	27	20	7	20	014
53.5	56	39	17	35	3	195	65.0	12	6	4	7	015
95.0	190	153	43	140	18	1.404	78.0	59	46	18	40	016
57.9	91	62	29	87	21	1.851	88.1	83	62	22	61	017
56.7	10	7	3	11	9	586	65.1	32	19	9	15	018
59.4	36	26	10	27	5	410	82.0	24	19	5	12	019
120.0	20	16	4	9	10	721	72.1	39	31	10	27	020
72.9	80	62	18	48	5	376	75.2	23	18	5	16	021
83.7	1.745	1.370	432	1.223	98	8.098	82.6	421	321	99	264	022
57.3	41	27	14	31	25	1.863	74.5	98	75	25	64	023
65.1	98	67	31	58	8	600	75.0	30	22	8	19	024
67.9	454	339	123	360	56	4.527	80.8	249	192	57	167	025
50.0	3	2	1	4	6	500	83.3	23	15	6	11	026
73.1	86	65	21	53	1	80	80.0	3	2	1	1	027
48.8	12	8	5	15	7	405	57.9	23	16	7	21	028
76.1	76	55	19	70	1	60	60.0	5	4	1	1	029
93.7	33	24	9	29	3	450	150.0	16	13	3	4	030
90.3	294	229	66	176	47	4.310	91.7	219	169	47	137	031
72.3	241	182	63	179	17	1.363	80.2	70	54	17	68	032
85.0	132	99	36	100	14	1.077	76.9	51	35	14	40	033
79.6	401	304	101	296	54	4.033	74.7	206	150	59	139	034
74.6	494	377	130	351	21	1.663	79.2	85	66	21	56	035
66.3	123	89	31	85	2	95	47.5	8	7	2	5	036
77.6	49	34	16	38	16	1.495	93.4	61	46	16	36	037
71.6	263	193	70	193	32	1.903	59.5	113	78	34	77	038
71.3	325	247	89	290	44	3.390	77.0	183	141	44	140	039
67.8	59	41	18	47	6	575	95.8	25	19	6	22	040
62.3	151	109	42	120	10	766	76.6	42	32	10	29	041
63.1	137	101	40	115	21	1.397	66.5	81	61	21	66	042
64.8	32	24	8	25	9	535	59.4	29	20	9	18	043
46.2	13	8	5	7	17	1.116	65.6	56	37	17	40	045
73.3	58	42	17	54	3	265	88.3	14	11	3	8	046
70.4	547	404	143	427	35	2.589	74.0	137	104	35	119	047
76.6	213	158	54	175	56	3.687	65.8	213	158	58	148	048
79.7	188	144	45	127	24	2.310	96.3	113	81	25	83	049
78.2	1.539	1.175	398	1.120	48	3.403	70.9	178	136	48	138	050
81.8	112	85	28	80	11	828	75.3	47	35	11	35	051
78.9	28	21	7	22	4	293	73.3	16	12	4	12	052
75.1	334	248	85	239	43	3.188	74.1	169	122	46	110	053
—	—	—	—	—	—	—	—	—	—	—	—	054
82.3	209	157	54	147	20	1.560	78.0	80	59	20	52	055
38.6	26	17	9	16	9	602	66.9	37	26	10	23	056
46.7	8	5	3	6	19	1.185	62.4	68	49	19	51	057
55.8	21	15	6	22	23	1.818	79.0	89	64	25	78	058
58.7	81	59	22	74	8	470	58.8	27	19	8	18	059
65.2	18	13	6	19	5	275	55.0	15	10	5	14	060
78.3	419	320	106	303	47	3.547	75.5	189	142	50	134	061
87.2	2.475	1.890	598	1.725	87	8.019	92.2	391	301	88	254	062
79.5	73	53	21	63	8	664	83.0	28	20	8	17	063
70.9	109	83	28	95	17	1.272	74.8	62	46	17	62	064
78.9	130	97	29	110	15	1.225	81.7	69	50	15	45	065
92.2	255	196	57	193	7	708	101.1	32	25	8	19	066
68.0	99	73	28	75	20	1.703	85.2	87	67	20	47	067
60.9	46	36	14	33	14	1.211	86.5	58	46	14	51	068
85.7	28	21	7	22	25	2.098	83.9	102	73	26	86	069
68.0	114	80	32	98	6	455	75.8	22	16	6	14	070
86.0	19	14	5	11	11	890	80.9	45	34	11	45	071
65.4	87	61	28	76	12	839	69.9	44	29	12	33	072
74.1	31	22	8	18	5	400	80.0	25	18	5	16	073
85.8	167	125	41	132	19	1.444	76.0	69	50	19	52	074
66.7	181	135	54	167	10	763	76.3	40	32	10	32	075
50.0	13	10	5	15	3	296	98.7	10	8	3	6	076
71.0	32	23	9	31	8	788	98.5	34	24	8	14	077
69.5	20	15	7	15	5	383	76.6	21	16	5	14	078

segue TAV. 16 — Abitazioni occupate

Codice dei Comuni	COMUNI	PROPRIETÀ							ABITAZIONI	Superficie m ²
		ABITAZIONI	Superficie m ²	Superficie media per abitazione	STANZE		OCCUPANTI			
					TOTALE	Adibite esclusivamente o promiscuamente ad abitazione	Famiglie	Componenti		
079	DRO	654	60.268	92,2	3.036	2.362	673	2.037	218	16.695
080	FAEDO	117	9.943	85,0	499	383	117	363	8	652
081	FAI DELLA PAGANELLA	244	18.489	75,8	968	720	244	731	11	750
082	FAVER	234	19.604	83,8	954	732	241	733	18	1.463
083	FAIVE'	284	25.211	88,8	1.232	944	320	896	22	1.876
084	FIERA DI PRIMIERO	126	10.862	86,2	597	483	127	335	65	5.186
085	FIEROZZO	126	7.216	57,3	457	287	126	435	—	—
086	FLAVON	155	14.855	95,8	688	525	155	426	14	1.072
087	FOLGARIA	956	65.243	68,2	3.638	2.718	973	2.498	78	5.479
088	FONDO	450	33.031	73,4	1.790	1.335	458	1.225	76	5.448
089	FORNACE	251	22.310	88,9	1.097	830	257	787	27	2.335
090	FRASSILONGO	137	7.464	54,5	441	299	147	451	5	197
091	GARNIGA	104	7.571	72,8	396	286	104	333	10	655
092	GIOVO	599	49.105	82,0	2.507	1.939	607	1.975	35	2.399
093	GIUSTINO	152	13.797	90,8	722	577	152	458	25	1.819
094	GRAUNO	62	3.999	64,5	226	166	65	151	3	181
095	GRIGNO	707	53.479	75,6	2.851	2.152	754	2.171	77	5.394
096	GRUMES	133	10.500	78,9	525	384	134	394	15	1.170
097	IMER	319	22.963	72,0	1.273	947	324	903	62	4.466
098	ISERA	490	47.198	96,3	2.377	1.877	557	1.511	135	10.826
099	IVANO-FRACENA	85	6.315	74,3	327	240	85	214	8	705
100	LARDARO	59	4.914	83,3	243	183	59	155	7	550
101	LASINO	253	22.826	90,2	1.213	947	257	767	30	2.925
102	LAVARONE	326	23.534	72,2	1.344	1.019	348	923	53	3.959
103	LAVIS	1.217	117.190	96,3	5.851	4.516	1.251	4.104	618	50.948
104	LEVICO TERME	1.514	119.965	79,2	6.285	4.872	1.545	4.260	319	24.681
105	LISIGNAGO	149	12.150	81,5	628	472	151	422	5	250
106	LIVO	256	19.159	74,8	943	674	256	731	30	2.357
107	LOMASO	376	33.966	90,3	1.694	1.306	379	1.112	42	3.141
108	LONA-LASES	203	15.029	74,0	790	600	212	571	32	1.911
109	LUSERNA	162	10.955	67,6	603	437	166	440	2	110
110	MALE'	490	42.914	87,6	2.143	1.619	511	1.403	163	12.999
111	MALOSCO	100	7.485	74,9	389	294	100	235	13	1.093
112	MASSIMENO	23	1.771	77,0	103	80	23	67	9	504
113	MAZZIN	116	7.344	63,3	446	335	116	314	15	815
114	MEZZANA	262	21.120	80,6	946	693	263	807	20	1.385
115	MEZZANO	463	31.317	67,6	1.860	1.391	463	1.414	44	2.875
116	MEZZOCORONA	989	89.961	91,0	4.313	3.324	993	2.993	372	30.677
117	MEZZOLOMBARDO	1.060	102.054	96,3	4.839	3.781	1.078	3.333	618	51.404
118	MOENA	629	50.241	79,9	2.736	2.086	629	1.934	134	9.800
119	MOLINA DI LEDRO	400	35.453	88,6	1.841	1.433	428	1.166	41	3.063
120	MOLVENO	254	20.124	79,2	1.052	779	254	818	16	1.000
121	MONCLASSICO	191	16.361	85,7	812	609	196	556	19	1.193
122	MONTAGNE	104	7.232	69,5	402	300	120	289	4	270
123	MORI	1.607	154.312	96,0	7.329	5.831	1.709	5.307	661	55.529
124	NAGO-TORBOLE	536	49.376	92,1	2.527	1.995	556	1.652	175	13.426
125	NANNO	190	18.124	95,4	825	635	196	571	7	630
126	NAVE SAN ROCCO	189	17.546	92,8	881	689	194	658	31	2.168
127	NOGAREDO	351	31.469	89,7	1.619	1.268	390	1.125	74	5.797
128	NOMI	245	24.536	100,1	1.145	917	282	812	27	2.215
129	NOVALEDO	224	18.185	81,2	901	673	227	625	34	3.118
130	OSPEDALETTO	238	19.136	80,4	965	725	242	685	13	800
131	OSSANA	176	14.381	81,7	736	542	179	584	18	1.496
132	PADERGNONE	140	12.564	89,7	678	521	140	449	38	2.691
133	PALU' DEL FERSINA	85	4.304	50,6	272	189	88	230	3	140
134	PANCHIA'	170	11.134	65,5	619	453	173	455	35	2.196
136	PEIO	534	44.731	83,8	2.170	1.638	552	1.724	70	5.570
137	PELLIZZANO	251	19.885	79,2	989	721	265	689	23	1.581
138	PELUGO	97	7.721	79,6	398	302	98	256	7	540
139	PERGINE VALSUGANA	3.093	265.581	85,9	13.488	10.364	3.198	9.530	1.002	80.828
140	PIEVE DI BONO	361	32.393	89,7	1.764	1.365	361	1.070	88	7.684
141	PIEVE DI LEDRO	125	11.313	90,5	591	467	126	375	14	1.117
142	PIEVE TESINO	285	18.297	64,2	1.006	738	293	676	43	2.990
143	PINZOLO	688	56.699	82,4	3.023	2.365	690	2.109	203	14.379
144	POMAROLO	416	41.494	99,7	1.951	1.541	449	1.335	70	5.773
145	POZZA DI FASSA	402	31.397	78,1	1.754	1.356	407	1.347	43	3.024
146	PRASO	114	8.699	76,3	505	391	133	390	4	240
147	PREDAZZO	922	74.688	81,0	3.997	3.058	930	2.763	320	23.378
148	PREORE	109	8.577	78,7	468	355	114	307	11	750
149	PREZZO	63	5.764	91,5	312	248	67	174	4	360
150	RABBI	494	35.590	72,0	1.778	1.284	497	1.432	49	3.181
151	RAGOLI	252	17.960	71,3	972	731	253	617	33	1.998
152	REVO'	313	30.378	97,1	1.446	1.118	316	1.037	33	2.636
153	RIVA DEL GARDA	2.187	223.828	102,3	10.828	8.664	2.253	6.655	2.049	169.796
154	ROMALLO	176	15.555	88,4	718	535	176	505	18	1.490
155	ROMENO	381	30.515	80,1	1.588	1.210	388	1.106	21	1.597

per titolo di godimento

AFFITTO					ALTRO TITOLO							Codice dei Comuni
Superficie media per abitazione	STANZE		OCCUPANTI		ABITAZIONI	Superficie m ²	Superficie media per abitazione	STANZE		OCCUPANTI		
	TOTALE	Adibite esclusiva- mente o promiscua- mente ad abitazione	Famiglie	Componenti				TOTALE	Adibite esclusiva- mente o promiscua- mente ad abitazione	Famiglie	Componenti	
76.6	865	681	221	658	63	4.718	74.9	249	189	63	175	079
81.5	33	25	8	31	13	1.222	94.0	58	45	13	49	080
68.2	37	27	11	35	12	835	69.6	51	37	12	30	081
81.3	80	62	19	62	8	563	70.4	31	25	8	26	082
85.3	92	68	22	57	15	1.265	84.3	61	43	15	38	083
79.8	273	218	66	171	16	1.170	73.1	65	50	16	55	084
—	—	—	—	—	2	208	104.0	13	9	2	3	085
76.6	55	41	14	37	16	1.230	76.9	64	49	16	46	086
70.2	296	230	78	214	55	3.895	70.8	220	166	55	168	087
71.7	295	215	78	196	19	1.791	94.3	86	65	19	54	088
86.5	108	81	28	82	10	842	84.2	40	29	10	28	089
39.4	12	8	5	11	—	—	—	—	—	—	—	090
65.5	34	24	10	26	8	390	48.8	23	16	8	18	091
68.5	135	99	35	114	45	3.726	82.8	178	139	46	127	092
72.8	103	76	25	70	5	418	83.6	22	17	5	11	093
60.3	9	6	3	7	—	—	—	—	—	—	—	094
70.1	283	211	77	216	22	1.340	60.9	76	54	23	52	095
78.0	60	43	15	43	3	305	101.7	16	13	3	13	096
72.0	241	178	62	194	9	591	65.7	32	22	9	25	097
80.2	568	444	147	388	50	3.879	77.6	203	155	52	130	098
88.1	35	27	8	32	5	466	93.2	20	14	5	9	099
78.6	24	18	7	20	2	110	55.0	6	5	2	3	100
97.5	140	112	30	74	18	1.634	90.8	79	56	18	53	101
74.7	207	156	54	157	25	1.846	73.8	104	79	25	70	102
82.4	2.552	1.995	625	1.831	100	8.761	87.6	429	342	105	297	103
77.4	1.293	1.008	329	899	116	8.503	73.3	454	345	117	259	104
50.0	14	9	5	15	8	582	72.8	30	21	8	33	105
78.6	105	75	30	94	10	636	63.6	38	28	10	29	106
74.8	167	128	43	126	21	1.450	69.0	82	59	21	46	107
59.7	107	77	35	101	14	1.280	91.4	62	44	14	34	108
55.0	8	6	2	9	4	279	69.8	15	10	4	7	109
79.7	662	501	167	472	37	3.058	82.6	151	111	37	106	110
84.1	57	48	13	36	9	509	56.6	29	21	9	20	111
56.0	34	25	9	21	—	—	—	—	—	—	—	112
54.3	49	39	15	44	9	580	64.4	32	23	9	21	113
69.3	65	47	20	53	7	350	50.0	17	12	7	12	114
65.3	176	135	44	128	25	1.768	70.7	98	72	26	71	115
82.5	1.516	1.171	373	1.135	74	5.684	76.8	276	213	74	193	116
83.2	2.473	1.945	623	1.842	72	6.294	87.4	285	215	74	200	117
73.1	532	402	134	405	38	3.035	79.9	161	121	38	112	118
74.7	162	124	42	126	33	2.805	85.0	147	112	35	105	119
62.5	59	43	16	53	26	1.656	63.7	93	67	26	72	120
62.8	68	48	19	48	27	1.892	70.1	89	63	27	77	121
67.5	16	13	5	12	1	80	80.0	5	4	1	4	122
84.0	2.711	2.127	689	1.986	162	14.161	87.4	698	546	171	522	123
76.7	704	559	179	508	43	3.235	75.2	175	135	45	120	124
90.0	27	20	7	20	7	677	96.7	33	26	7	20	125
69.9	119	90	31	95	34	3.108	91.4	158	122	35	120	126
78.3	310	254	80	246	46	3.823	83.1	203	158	47	133	127
82.0	98	74	29	76	33	2.890	87.6	131	105	33	89	128
91.7	154	121	34	112	23	1.565	68.0	76	53	23	48	129
61.5	42	29	13	30	17	1.200	70.6	62	45	18	47	130
83.1	70	53	18	57	29	2.117	73.0	104	76	30	84	131
70.8	147	115	38	121	7	546	78.0	34	26	7	26	132
46.7	7	5	3	9	14	718	51.3	46	32	15	48	133
62.7	130	93	35	99	14	994	71.0	52	38	14	44	134
79.6	272	204	70	213	6	595	99.2	28	22	6	21	136
68.7	77	58	23	71	11	790	71.8	41	31	11	25	137
77.1	26	19	7	21	11	616	56.0	36	26	11	24	138
80.7	4.126	3.196	1.022	2.839	245	20.125	82.1	1.019	777	249	703	139
87.3	389	306	88	275	14	1.116	79.7	60	47	14	41	140
79.8	60	49	14	36	5	415	83.0	23	18	5	18	141
69.5	157	114	43	121	17	996	58.6	58	45	17	41	142
70.8	784	617	204	619	70	4.477	64.0	257	196	70	224	143
82.5	296	234	73	206	33	3.265	98.9	161	128	34	103	144
70.3	178	134	43	133	24	1.955	81.5	111	89	24	74	145
60.0	13	9	4	10	14	989	70.6	56	42	15	38	146
73.1	1.280	966	322	976	36	2.646	73.5	139	106	36	104	147
68.2	44	34	11	26	7	465	66.4	26	20	7	17	148
90.0	19	15	4	15	5	438	87.6	23	18	5	11	149
64.9	167	120	50	127	14	1.315	93.9	65	44	14	39	150
60.5	112	86	33	91	23	1.812	78.8	96	78	23	69	151
79.9	131	101	33	92	13	1.128	86.8	56	43	13	27	152
82.9	8.557	6.720	2.105	5.727	252	22.549	89.5	1.096	835	261	697	153
82.8	65	44	18	53	13	906	69.7	48	34	13	36	154
76.0	87	66	21	56	8	613	76.6	33	26	9	20	155

segue TAV. 16 — Abitazioni occupate

Codice dei Comuni	COMUNI	PROPRIETÀ							ABITAZIONI	Superficie m ²
		ABITAZIONI	Superficie m ²	Superficie media per abitazione	STANZE		OCCUPANTI			
					TOTALE	Adibite esclusivamente o promiscuamente ad abitazione	Famiglie	Componenti		
156	RONCEGNO	689	51.926	75,4	2.698	1.992	699	2.078	60	4.380
157	RONCHI VALSUGANA	112	8.828	78,8	417	304	116	368	3	163
158	RONCONE	372	29.579	79,5	1.608	1.216	376	1.158	29	2.182
135	RONZO-CHIENIS	280	23.785	84,9	1.251	967	302	950	16	1.099
159	RONZONE	117	7.885	67,4	452	341	126	329	11	620
160	ROVERE' DELLA LUNA	354	32.242	91,1	1.595	1.238	363	1.181	50	3.677
161	ROVERETO	5.649	539.945	95,6	26.457	21.026	6.076	16.920	5.290	420.450
162	RUFFRE'	139	9.285	66,8	532	396	142	352	22	1.302
163	RUMO	256	23.704	92,6	1.070	812	269	772	28	2.274
164	SAGRON MIS	87	6.232	71,6	342	252	87	234	3	136
165	SAMONE	141	10.911	77,4	540	396	141	409	10	627
166	SAN LORENZO IN BANALE	285	23.316	81,8	1.149	871	288	881	48	3.762
167	SAN MICHELE ALL'ADIGE	386	36.977	95,8	1.816	1.401	389	1.247	195	15.259
168	SANT'ORSOLA	233	16.512	70,9	928	680	236	694	16	1.247
169	SANZENO	255	24.838	97,4	1.087	821	262	772	16	1.475
170	SARNONICO	187	14.690	78,6	754	577	187	523	18	1.222
171	SCURELLE	307	26.170	85,2	1.295	971	324	942	53	4.058
172	SEGONZANO	424	33.116	78,1	1.675	1.231	429	1.265	30	2.139
173	SFRUZ	105	7.026	66,9	387	285	105	278	3	268
174	SIROR	335	25.225	75,3	1.391	1.076	337	900	50	3.645
175	SMARANO	98	7.160	73,1	365	266	98	263	6	336
176	SORAGA	141	10.810	76,7	609	468	144	448	7	487
177	SOVER	314	22.510	71,7	1.231	910	314	896	17	986
178	SPERA	150	11.102	74,0	614	462	151	466	13	836
179	SPIAZZO	300	23.992	80,0	1.300	1.021	300	772	69	4.929
180	SPORMAGGIORE	277	25.611	92,5	1.213	908	279	842	44	3.858
181	SPORMINORE	176	16.352	92,9	755	578	176	603	19	1.605
182	STENICO	325	24.777	76,2	1.264	962	328	812	52	4.073
183	STORO	1.090	103.232	94,7	4.909	3.783	1.097	3.442	130	10.566
184	STREMBO	125	10.177	81,4	532	401	125	342	24	1.807
185	STRIGNO	341	30.437	89,3	1.591	1.205	353	999	82	6.697
186	TAIO	640	57.847	90,4	2.857	2.205	653	1.937	78	6.705
187	TASSULLO	491	52.212	106,3	2.340	1.838	497	1.651	31	2.693
188	TELVE	418	35.762	85,6	1.879	1.391	421	1.314	67	4.851
189	TELVE DI SOPRA	180	12.641	70,2	695	515	181	574	9	559
190	TENNA	202	15.961	79,0	807	618	206	563	14	1.072
191	TENNO	402	35.291	87,8	1.765	1.370	423	1.191	64	4.733
192	TERLAGO	349	31.423	90,0	1.515	1.163	366	1.116	49	3.716
193	TERRAGNOLO	331	21.447	64,8	1.358	1.016	353	916	19	1.252
194	TERRES	93	9.729	104,6	439	343	93	277	8	675
195	TERZOLAS	149	13.451	90,3	649	502	149	449	21	1.600
196	TESERO	606	48.922	80,7	2.586	1.946	610	1.914	138	11.040
197	TIARNO DI SOPRA	177	13.305	75,2	712	528	184	614	24	1.710
198	TIARNO DI SOTTO	194	15.834	81,6	813	624	194	508	24	1.533
199	TIONE DI TRENTO	692	66.718	96,4	3.288	2.602	707	2.086	324	27.449
200	TON	335	25.243	75,4	1.345	1.007	338	1.056	20	1.334
201	TONADICO	302	23.574	78,1	1.273	977	302	892	71	5.478
202	TORCEGNO	188	13.728	73,0	772	582	191	619	8	389
203	TRAMBILENO	310	26.451	85,3	1.379	1.065	316	875	64	5.605
204	TRANSACQUA	459	35.019	76,3	1.926	1.469	462	1.376	85	5.856
205	TRENTO	16.388	1.589.754	97,0	75.696	60.107	16.726	50.081	15.535	1.217.242
206	TRES	156	13.299	85,3	617	457	159	463	15	1.015
207	TUENNO	565	56.136	99,4	2.596	1.986	581	1.833	99	8.419
208	VALDA	71	5.537	78,0	258	187	73	160	10	639
209	VALFLORIANA	201	13.412	66,7	737	538	201	565	36	2.232
210	VALLARSA	448	34.041	76,0	2.052	1.595	463	1.271	45	3.519
211	VARENA	216	14.282	66,1	804	596	218	628	29	1.688
212	VATTARO	213	15.622	73,3	868	648	218	629	29	2.174
213	VERMIGLIO	438	33.032	75,4	1.722	1.279	447	1.434	57	4.334
214	VERVO'	193	16.358	84,8	778	583	199	631	4	297
215	VEZZANO	458	38.054	83,1	1.998	1.557	474	1.382	71	5.653
216	VIGNOLA-FALESINA	57	3.890	68,2	206	147	59	168	—	—
217	VIGO DI FASSA	224	15.150	67,6	989	756	226	763	24	1.306
219	VIGOLO VATTARO	383	32.409	84,6	1.670	1.269	383	1.178	59	4.637
220	VIGO RENDENA	118	8.491	72,0	458	339	118	338	10	878
221	VILLA AGNEDO	187	15.149	81,0	778	578	190	527	18	1.381
222	VILLA LAGARINA	670	62.959	94,0	2.968	2.336	705	2.099	160	12.917
223	VILLA RENDENA	266	20.135	75,7	1.069	806	279	737	15	1.125
224	VOLANO	518	47.822	92,3	2.411	1.928	525	1.660	201	16.114
225	ZAMBANA	254	23.625	93,0	1.195	951	258	904	169	13.127
226	ZIANO DI FIEMME	316	24.284	76,8	1.266	957	317	988	65	4.403
227	ZUCLO	120	9.690	80,8	505	384	128	360	6	336
	TOTALE PROVINCIA	100.591	8.782.386	87,3	441.657	341.029	103.585	304.005	38.716	3.046.877

per titolo di godimento

AFFITTO					ALTRO TITOLO							Codice dei Comuni
Superficie media per abitazione	STANZE		OCCUPANTI		ABITAZIONI	Superficie m ²	Superficie media per abitazione	STANZE		OCCUPANTI		
	TOTALE	Adibite esclusiva- mente o promiscua- mente ad abitazione	Famiglie	Componenti				TOTALE	Adibite esclusiva- mente o promiscua- mente ad abitazione	Famiglie	Componenti	
73,0	220	165	60	160	27	2.748	101,8	148	108	27	75	156
54,3	9	6	3	5	3	132	44,0	9	7	3	5	157
75,2	120	93	30	94	30	1.832	61,1	112	75	30	64	158
68,7	56	42	16	42	14	1.371	97,9	71	54	14	42	135
56,4	31	21	11	25	10	807	80,7	43	32	10	26	159
73,5	185	137	51	151	21	2.063	98,2	101	77	21	58	160
79,5	21.661	16.921	5.602	14.622	359	30.703	85,5	1.558	1.207	393	1.001	161
59,2	76	55	22	73	4	300	75,0	16	12	4	8	162
81,2	102	73	30	70	6	665	110,8	26	19	6	19	163
45,3	8	5	3	9	1	150	150,0	6	4	1	1	164
62,7	33	23	10	29	13	883	67,9	46	32	13	19	165
78,4	190	147	48	128	23	1.545	67,2	82	59	25	58	166
78,3	792	604	195	577	35	2.794	79,8	153	114	35	98	167
77,9	68	52	16	42	24	1.812	75,5	100	73	24	64	168
92,2	72	58	16	48	14	1.441	102,9	61	48	14	41	169
67,9	58	44	18	53	6	544	90,7	20	16	6	10	170
76,6	211	161	57	175	33	2.691	81,5	137	99	34	116	171
71,3	105	75	30	95	23	1.783	77,5	88	60	23	72	172
89,3	14	11	3	8	2	159	79,5	8	6	2	6	173
72,9	204	159	51	154	36	2.270	63,1	139	111	37	108	174
56,0	20	14	6	12	5	270	54,0	15	10	5	22	175
69,6	27	19	7	18	3	200	66,7	13	10	3	6	176
58,0	61	43	17	47	19	1.167	61,4	65	46	19	48	177
64,3	45	32	13	47	5	386	77,2	20	15	5	20	178
71,4	259	201	69	206	25	1.864	74,6	101	78	25	61	179
87,7	181	137	44	141	10	1.150	115,0	53	42	10	38	180
84,5	79	60	19	46	8	604	75,5	30	22	8	24	181
78,3	207	163	53	168	17	1.663	97,8	69	52	17	37	182
81,3	515	391	130	371	36	3.480	96,7	158	119	36	109	183
75,3	96	72	24	61	1	40	40,0	2	1	1	3	184
81,7	327	242	83	234	21	1.600	76,2	83	60	22	56	185
86,0	336	260	79	237	62	4.728	76,3	243	183	63	184	186
86,9	132	100	32	103	16	1.515	94,7	66	49	16	44	187
72,4	265	196	68	200	30	2.247	74,9	127	97	30	90	188
62,1	30	21	9	21	8	558	69,8	32	23	8	13	189
76,6	50	37	14	42	21	1.326	63,1	72	50	21	48	190
74,0	242	181	65	208	42	3.611	86,0	179	136	43	120	191
75,8	193	145	52	141	20	1.440	72,0	68	48	21	51	192
65,9	72	55	20	67	12	685	57,1	40	30	13	30	193
84,4	34	25	8	23	1	100	100,0	4	3	1	4	194
76,2	82	61	21	60	5	237	47,4	14	10	5	12	195
80,0	578	439	138	450	37	2.890	78,1	153	112	37	96	196
71,3	88	64	25	93	24	1.558	64,9	82	57	25	70	197
63,9	87	65	24	60	13	991	76,2	58	45	13	46	198
84,7	1.381	1.103	333	937	45	4.064	90,3	202	161	45	123	199
66,7	76	56	21	60	21	1.507	71,8	81	60	22	72	200
77,2	284	218	71	231	20	1.596	79,8	83	63	21	84	201
48,6	21	13	8	21	9	599	66,6	32	23	9	26	202
87,6	285	219	64	218	39	3.277	84,0	174	132	39	125	203
68,9	330	246	87	234	39	2.837	72,7	153	114	39	115	204
78,4	60.105	46.981	15.849	43.407	1.378	119.262	86,5	5.827	4.503	1.416	3.825	205
67,7	49	34	16	37	2	105	52,5	6	4	2	3	206
85,0	419	318	99	294	30	2.833	94,4	133	101	30	98	207
63,9	36	28	12	18	6	554	92,3	29	23	6	21	208
62,0	127	90	36	96	6	381	63,5	21	14	6	8	209
78,2	196	149	45	138	20	1.481	74,1	79	61	20	52	210
58,2	96	68	29	75	24	1.622	67,6	90	67	24	75	211
75,0	116	86	29	76	14	1.094	78,1	61	47	14	36	212
76,0	231	172	57	204	22	1.494	67,9	76	55	22	60	213
74,3	12	8	4	10	1	90	90,0	3	2	1	8	214
79,6	289	221	73	222	38	2.945	77,5	162	120	39	117	215
—	—	—	—	—	—	—	—	—	—	—	—	216
54,4	85	61	24	81	12	753	62,8	48	36	12	35	217
78,6	232	172	59	164	24	1.509	62,9	81	57	24	62	219
87,8	46	37	10	26	3	240	80,0	13	11	3	11	220
76,7	73	54	18	60	25	1.934	77,4	101	76	25	74	221
80,7	649	495	164	480	37	3.432	92,8	159	122	37	98	222
75,0	59	44	15	41	4	280	70,0	16	12	4	5	223
80,2	827	651	209	595	68	5.489	80,7	281	227	69	189	224
77,7	724	563	174	549	42	3.513	83,6	192	145	44	131	225
67,7	238	176	65	194	25	1.605	64,2	92	69	25	79	226
56,0	16	10	6	14	8	610	76,3	29	19	8	20	227
78,7	154.011	119.513	39.735	110.553	7.383	600.917	81,4	30.541	23.203	7.569	20.881	

TAV. 17 - Abitazioni occupate

Codice dei Comuni	COMUNI	EPOCA DI						
		Prima del 1919		1919 - 1945		1946 - 1960		1961
		Abitazioni	Stanze	Abitazioni	Stanze	Abitazioni	Stanze	Abitazioni
001	ALA	684	2.902	127	579	210	981	491
002	ALBIANO	93	324	36	148	79	331	162
003	ALDENO	270	1.122	26	134	63	301	126
004	AMBLAR	25	82	4	11	8	28	8
005	ANDALO	62	248	29	109	40	167	97
006	ARCO	1.075	4.621	252	1.127	500	2.314	1.001
007	AVIO	449	1.956	53	253	102	457	266
009	BASELGA DI PINE'	424	1.487	109	400	272	1.074	330
011	BEDOLLO	228	791	46	168	76	310	110
012	BERSONE	48	195	26	96	5	22	14
013	BESENELLO	205	782	13	58	52	242	104
014	BEZZECA	37	143	32	109	24	86	51
015	BIENO	8	35	55	193	14	52	54
016	BLEGGIO INFERIORE	73	276	14	65	36	145	71
017	BLEGGIO SUPERIORE	164	654	23	99	37	158	111
018	BOCENAGO	45	132	11	45	30	139	13
019	BOLBENO	60	226	3	16	5	22	22
020	BONDO	48	182	15	64	16	66	60
021	BONDONE	61	219	13	55	29	128	53
022	BORGO VALSUGANA	606	2.547	206	838	166	776	335
023	BOSENTINO	104	392	11	40	12	57	51
024	BREGUZZO	35	138	35	153	23	94	48
025	BRENTONICO	339	1.409	143	612	79	340	203
026	BRESIMO	35	110	5	14	32	113	20
027	BREZ	203	849	19	107	12	68	28
028	BRIONE	32	125	14	52	5	20	2
029	CADERZONE	80	278	16	56	18	66	41
030	CAGNO'	64	251	9	31	18	77	19
031	CALAVINO	118	561	22	98	34	156	101
032	CALCERANICA AL LAGO	75	301	35	141	74	299	71
033	CALDES	202	708	21	80	35	133	34
034	CALDONAZZO	159	644	79	314	106	465	200
035	CALLIANO	99	396	7	39	80	362	94
036	CAMPITELLO DI FASSA	76	279	9	41	35	155	36
037	CAMPODENNO	90	328	22	84	91	374	120
038	CANAL SAN BOVO	441	1.478	77	295	128	519	96
039	CANAZEI	119	463	21	91	83	354	111
040	CAPRIANA	101	377	25	96	22	91	23
041	CARANO	102	327	21	79	43	157	45
042	CARISOLO	30	114	50	178	10	41	61
043	CARZANO	22	84	47	186	15	57	15
045	CASTEL CONDINO	80	312	14	71	1	4	4
046	CASTELFONDO	110	388	10	41	40	148	44
047	CASTELLO-MOLINA DI FIEMME	311	1.109	52	197	102	452	87
048	CASTELLO TESINO	140	476	232	830	66	269	104
049	CASTELNUOVO	85	329	67	253	25	112	51
050	CAVALESE	453	1.754	119	497	203	885	241
051	CAVARENO	80	333	31	144	32	142	66
052	CAVEDAGO	58	204	28	114	15	63	22
053	CAVEDINE	325	1.346	30	149	52	240	166
054	CAVIZZANA	44	157	7	26	—	—	8
055	CEMBRA	275	1.088	8	36	20	98	85
056	CENTA SAN NICOLO'	67	252	6	23	14	55	31
057	CIMEGO	57	262	64	330	3	14	9
058	CIMONE	86	305	3	10	8	31	31
059	CINTE TESINO	64	224	28	109	31	133	38
060	CIS	67	238	6	19	5	17	17
061	CIVEZZANO	342	1.222	28	108	70	285	206
062	CLES	460	1.919	143	622	264	1.246	469
063	CLOZ	123	510	11	57	31	149	27
064	COMMEZZADURA	143	545	7	29	24	103	44
065	CONCEI	83	371	60	306	22	120	42
066	CONDINO	124	537	17	87	42	193	104
067	COREDO	111	393	32	123	63	238	130
068	CROVIANA	52	203	11	44	21	89	37
069	CUNEVO	30	110	17	74	22	104	46
070	DAIANO	110	393	19	74	16	59	26
071	DAMBEL	62	208	10	39	30	119	31
072	DAONE	34	133	106	414	10	47	27
073	DARE'	13	50	15	63	20	87	26
074	DENNO	128	551	20	72	39	172	94
075	DIMARO	85	296	41	140	30	122	64
076	DON	25	73	10	33	9	29	11
077	DORSINO	83	284	9	28	28	120	24
078	DRENA	66	266	7	30	11	43	18

per epoca di costruzione

COSTRUZIONE									Codice dei Comuni
- 1971	1972 - 1975		1976 - 1980		dopo il 1980		TOTALE		
Stanze	Abitazioni	Stanze	Abitazioni	Stanze	Abitazioni	Stanze	Abitazioni	Stanze	
2.398	275	1.363	240	1.164	38	197	2.065	9.584	001
722	27	125	11	50	—	—	408	1.700	002
616	75	371	117	572	10	47	687	3.163	003
38	7	26	13	55	—	—	65	240	004
437	38	159	36	157	5	23	307	1.300	005
4.799	485	2.308	454	2.104	75	358	3.842	17.631	006
1.300	123	730	146	701	23	109	1.162	5.506	007
1.349	117	488	91	369	13	49	1.356	5.216	009
463	25	116	39	167	9	43	533	2.058	011
70	10	93	10	42	5	22	118	540	012
474	55	237	68	325	6	27	503	2.145	013
214	14	58	17	57	2	11	177	678	014
215	16	67	20	73	3	13	170	648	015
313	62	288	46	182	9	41	311	1.310	016
469	48	205	61	253	9	36	453	1.874	017
54	15	56	5	20	4	15	123	461	018
109	14	70	10	52	2	12	116	507	019
284	29	135	25	119	2	8	195	858	020
242	26	121	54	236	3	11	239	1.012	021
1.611	232	1.058	162	766	20	93	1.727	7.689	022
231	18	78	19	84	2	7	217	889	023
200	31	125	17	70	4	19	193	799	024
888	117	520	113	511	10	56	1.004	4.336	025
66	4	14	14	46	1	3	111	366	026
137	14	69	8	45	—	—	284	1.275	027
9	1	5	3	12	—	—	57	223	028
179	28	118	9	40	—	—	192	737	029
80	5	19	6	22	—	—	121	480	030
492	41	198	60	284	3	15	379	1.804	031
305	38	174	35	158	5	20	333	1.398	032
151	35	151	33	154	3	14	363	1.391	033
861	84	384	139	621	20	91	787	3.380	034
440	39	193	27	121	3	14	349	1.565	035
153	21	97	32	132	1	3	210	860	036
501	50	212	66	269	12	42	451	1.810	037
405	36	159	31	123	—	—	809	2.979	038
521	69	269	72	316	6	28	481	2.042	039
100	20	87	15	59	3	15	209	825	040
188	26	111	45	174	5	22	287	1.058	041
264	48	216	33	136	3	13	235	962	042
65	9	44	22	99	3	13	133	548	043
18	9	38	9	37	—	—	117	480	045
186	25	101	15	59	3	11	247	934	046
412	63	298	65	265	12	59	692	2.792	047
459	46	180	46	185	2	11	636	2.410	048
241	40	212	21	89	3	11	292	1.247	049
1.086	130	533	98	379	11	49	1.255	5.183	050
306	27	116	34	156	8	41	278	1.238	051
100	26	122	19	75	5	20	173	698	052
806	72	339	64	323	12	55	721	3.258	053
36	2	11	1	4	—	—	62	234	054
399	30	141	21	88	1	5	440	1.855	055
107	13	48	17	68	1	5	149	558	056
41	11	65	4	23	2	10	150	745	057
139	15	61	30	125	5	18	178	689	058
160	11	50	18	82	2	8	192	766	059
69	11	40	13	50	3	12	122	445	060
875	147	706	73	312	29	138	895	3.646	061
2.248	282	1.250	211	990	35	174	1.864	8.449	062
124	26	110	20	90	1	4	239	1.044	063
191	29	125	30	134	3	13	280	1.140	064
215	18	90	22	111	4	19	251	1.232	065
488	66	324	90	430	2	12	445	2.071	066
534	62	265	28	121	4	19	430	1.693	067
159	10	43	20	90	6	23	157	651	068
192	38	157	25	107	—	—	178	744	069
111	21	86	16	66	—	—	208	789	070
113	7	33	16	64	4	15	160	591	071
123	10	44	29	128	3	10	219	899	072
111	5	17	7	34	1	3	87	365	073
452	34	149	44	202	6	29	365	1.627	074
258	45	188	47	185	6	31	318	1.220	075
43	4	12	13	46	1	2	73	238	076
110	10	41	21	93	4	19	179	695	077
77	11	54	19	89	4	20	136	579	078

segue TAV. 17 — Abitazioni occupate

Codice dei Comuni	COMUNI	EPOCA DI						
		Prima del 1919		1919 - 1945		1946 - 1960		1961
		Abitazioni	Stanze	Abitazioni	Stanze	Abitazioni	Stanze	Abitazioni
079	DRO	235	961	80	344	117	515	260
080	FAEDO	60	240	3	14	7	28	22
081	FAI DELLA PAGANELLA	120	424	22	91	42	178	51
082	FAVER	120	465	3	13	19	80	60
083	FAVE'	135	552	19	66	42	193	60
084	FIERA DI PRIMIERO	75	320	26	123	17	88	49
085	FIEROZZO	41	131	6	16	9	34	20
086	FLAVON	42	157	18	75	45	195	54
087	FOLGARIA'	389	1.388	103	388	174	657	248
088	FONDO	317	1.164	24	95	43	191	79
089	FORNACE	110	423	16	61	49	213	68
090	FRASSILONGO	76	219	10	28	10	37	14
091	GARNIGA	66	232	2	9	7	24	29
092	GIOVO	333	1.254	12	52	72	310	126
093	GIUSTINO	47	205	20	104	20	86	58
094	GRAUNO	60	217	1	4	1	2	1
095	GRIGNO	253	929	120	428	109	472	166
096	GRUMES	100	382	6	34	16	64	15
097	IMER	125	425	27	97	90	380	90
098	ISERA	249	1.072	38	184	49	235	161
099	IVANO-FRACENA	19	64	29	102	3	15	14
100	LARDARO	44	163	2	7	3	16	8
101	LASINO	137	618	18	72	25	151	57
102	LAVARONE	152	590	61	261	43	169	78
103	LAVIS	496	2.027	60	276	182	835	612
104	LEVICO TERME	539	1.997	142	549	309	1.292	560
105	LISIGNAGO	116	461	4	18	12	50	22
106	LIVO	164	574	36	127	30	124	24
107	LOMASO	231	981	18	79	45	206	62
108	LONA-LASES	91	315	40	147	34	138	48
109	LUSERNA	76	250	25	83	19	77	37
110	MALE'	278	1.088	48	190	83	383	153
111	MALOSCO	63	236	13	49	5	18	25
112	MASSIMENO	11	38	—	—	—	—	9
113	MAZZIN	62	226	10	36	24	98	10
114	MEZZANA	170	579	12	41	9	41	45
115	MEZZANO	157	538	28	107	124	529	157
116	MEZZOCORONA	457	1.768	93	376	163	713	336
117	MEZZOLOMBARDO	629	2.531	84	365	190	830	378
118	MOENA	262	1.010	43	188	152	697	197
119	MOLINA DI LEDRO	124	545	82	342	69	317	90
120	MOLVENO	84	313	27	103	77	311	65
121	MONCLASSICO	123	432	9	34	23	96	40
122	MONTAGNE	32	117	5	26	6	23	49
123	MORI	517	2.174	227	980	242	1.059	639
124	NAGO-TORBOLE	182	767	41	179	135	620	189
125	NANNO	21	87	15	56	43	195	60
126	NAVE SAN ROCCO	55	211	23	114	31	131	82
127	NOGAREDO	136	559	28	120	47	201	120
128	NOMI	68	281	11	52	29	139	89
129	NOVALEDO	114	400	27	108	14	57	46
130	OSPEDALETTO	101	365	45	165	18	76	48
131	OSSANA	70	282	26	92	45	188	36
132	PADERGNONE	63	253	6	34	36	160	55
133	PALU' DEL FERSINA	31	82	5	16	23	77	17
134	PANCHIA'	108	350	22	76	10	40	38
136	PEIO	208	759	41	165	76	333	118
137	PELLIZZANO	142	496	9	36	33	132	45
138	PELUGO	21	75	42	155	19	84	14
139	PERGINE VALSUGANA	1.274	4.725	212	884	507	2.284	1.134
140	PIEVE DI BONO	137	618	154	709	34	181	53
141	PIEVE DI LEDRO	31	172	10	41	15	69	35
142	PIEVE TESINO	211	705	33	118	31	124	29
143	PINZOLO	151	517	53	253	129	545	335
144	POMAROLO	188	783	17	90	42	188	95
145	POZZA DI FASSA	116	465	27	115	78	360	126
146	PRASO	11	48	76	321	—	—	18
147	PREDAZZO	471	1.798	70	314	209	932	267
148	PREORE	42	143	5	23	22	97	26
149	PREZZO	4	20	58	284	1	4	2
150	RABBI	265	854	28	97	34	133	95
151	RAGOLI	89	286	39	145	44	183	83
152	REVO'	158	665	12	55	48	237	65
153	RIVA DEL GARDA	808	3.444	274	1.221	697	3.237	1.430
154	ROMALLO	78	282	12	47	29	119	41
155	ROMENO	164	605	53	221	47	202	72

per epoca di costruzione

COSTRUZIONE									Codice dei Comuni
- 1971	1972 - 1975		1976 - 1980		dopo il 1980		TOTALE		
Stanze	Abitazioni	Stanze	Abitazioni	Stanze	Abitazioni	Stanze	Abitazioni	Stanze	
1.201	93	418	124	583	26	128	935	4.150	079
104	16	75	28	118	2	11	138	590	080
221	22	96	9	43	1	3	267	1.056	081
262	22	92	21	86	15	67	260	1.065	082
280	31	152	31	130	3	12	321	1.385	083
232	21	91	18	77	1	4	207	935	084
81	26	106	21	82	5	20	128	470	085
259	11	55	14	60	1	6	185	807	086
1.000	94	405	71	281	10	35	1.089	4.154	087
347	51	237	30	134	1	3	545	2.171	088
318	22	111	20	99	3	20	288	1.245	089
49	9	31	23	89	—	—	142	453	090
109	11	47	6	27	1	5	122	453	091
560	57	248	75	382	4	14	679	2.820	092
293	16	69	20	85	1	5	182	847	093
5	1	4	1	3	—	—	65	235	094
679	78	358	71	309	9	35	806	3.210	095
69	2	6	11	43	1	3	151	601	096
397	30	129	25	105	3	13	390	1.546	097
814	70	332	97	462	11	49	675	3.148	098
56	12	56	19	81	2	8	98	382	099
33	3	15	7	34	1	5	68	273	100
282	31	146	29	143	4	20	301	1.432	101
332	43	181	24	108	3	14	404	1.655	102
2.815	265	1.251	286	1.473	34	155	1.935	8.832	103
2.450	210	894	169	766	20	84	1.949	8.032	104
107	3	14	5	22	—	—	162	672	105
91	20	83	21	82	1	5	296	1.086	106
272	40	201	40	193	3	11	439	1.943	107
207	23	94	13	58	—	—	249	959	108
168	6	25	4	18	1	5	168	626	109
679	71	358	49	225	8	33	690	2.956	110
107	6	29	10	36	—	—	122	475	111
42	5	24	7	33	—	—	32	137	112
35	16	65	17	64	1	3	140	527	113
175	22	83	29	101	2	8	289	1.028	114
677	37	158	26	116	3	9	532	2.134	115
1.526	204	906	163	724	19	92	1.435	6.105	116
1.724	252	1.132	202	941	15	74	1.750	7.597	117
916	77	333	64	258	6	27	801	3.429	118
439	33	156	65	305	11	46	474	2.150	119
277	18	86	23	105	2	9	296	1.204	120
202	26	135	11	47	5	23	237	969	121
190	7	28	7	27	3	12	109	423	122
2.918	341	1.510	416	1.878	48	219	2.430	10.738	123
880	85	395	112	512	10	53	754	3.406	124
270	25	109	34	146	6	22	204	885	125
389	33	160	27	137	3	16	254	1.158	126
588	66	316	71	331	3	17	471	2.132	127
400	43	204	51	236	14	62	305	1.374	128
205	34	150	41	188	5	23	281	1.131	129
210	32	158	22	86	2	9	268	1.069	130
154	29	129	16	63	1	2	223	910	131
290	14	70	10	47	1	5	185	859	132
66	11	40	13	37	2	7	102	325	133
173	13	47	27	110	1	5	219	801	134
497	86	368	73	307	8	41	610	2.470	136
186	22	89	30	150	4	18	285	1.107	137
64	11	51	8	31	—	—	115	460	138
5.309	574	2.603	572	2.530	67	298	4.340	18.633	139
273	42	218	36	182	7	32	463	2.213	140
157	22	99	30	131	1	5	144	674	141
105	15	60	22	97	4	12	345	1.221	142
1.518	141	574	139	591	13	66	961	4.064	143
464	77	399	92	449	8	35	519	2.408	144
581	64	284	52	214	6	24	469	2.043	145
85	10	46	14	62	3	12	132	574	146
1.207	113	530	116	491	32	144	1.278	5.416	147
121	13	59	15	75	4	20	127	538	148
12	5	24	2	10	—	—	72	354	149
384	59	228	65	274	11	40	557	2.010	150
347	30	124	22	91	1	4	308	1.180	151
332	34	157	38	172	4	15	359	1.633	152
6.657	641	3.013	571	2.597	67	312	4.488	20.481	153
179	16	72	21	94	10	38	207	831	154
339	43	196	29	135	2	10	410	1.708	155

segue TAV. 17 — Abitazioni occupate

Codice dei Comuni	COMUNI	EPOCA DI						
		Prima del 1919		1919 - 1945		1946 - 1960		1961
		Abitazioni	Stanze	Abitazioni	Stanze	Abitazioni	Stanze	Abitazioni
156	RONCEGNO	254	905	176	663	46	177	134
157	RONCHI VALSUGANA	64	215	22	88	5	21	12
158	RONCONE	114	447	74	300	31	139	112
135	RONZO-CHIENIS	56	207	22	92	63	269	97
159	RONZONE	77	265	10	38	9	42	30
160	ROVERE' DELLA LUNA	136	561	33	133	47	235	86
161	ROVERETO	2.772	11.216	779	3.395	1.819	8.080	3.036
162	RUFFRE'	77	276	33	127	15	56	18
163	RUMO	95	388	21	80	32	138	59
164	SAGRON MIS	46	171	2	6	18	74	17
165	SAMONE	10	37	52	189	4	15	37
166	SAN LORENZO IN BANALE	128	431	22	95	74	321	58
167	SAN MICHELE ALL'ADIGE	124	518	32	129	106	459	193
168	SANT'ORSOLA	131	457	16	78	22	93	51
169	SANZENO	73	292	21	88	48	208	72
170	SARNONICO	102	376	11	46	32	128	37
171	SCURELLE	13	73	152	539	44	174	85
172	SEGONZANO	288	1.054	28	117	51	215	65
173	SFRUZ	66	226	7	28	3	16	13
174	SIROR	83	310	60	252	84	347	114
175	SMARANO	30	90	4	12	24	91	24
176	SORAGA	69	285	6	22	11	45	32
177	SOVER	192	691	19	71	40	163	58
178	SPERA	21	73	73	265	13	64	26
179	SPIAZZO	86	302	64	251	55	239	101
180	SPORMAGGIORE	191	804	2	8	24	104	60
181	SPORMINORE	99	381	11	53	19	81	35
182	STENICO	114	399	14	50	55	220	107
183	STORO	222	853	66	271	208	943	434
184	STREMBO	61	225	20	84	15	68	34
185	STRIGNO	79	332	141	606	30	127	92
186	TAIO	297	1.181	37	145	116	511	183
187	TASSULLO	149	685	48	217	125	595	112
188	TELVE	76	368	169	644	46	231	103
189	TELVE DI SOPRA	26	96	77	274	23	99	42
190	TENNA	96	339	16	63	23	100	49
191	TENNO	140	574	55	231	46	187	117
192	TERLAGO	204	782	7	30	38	165	87
193	TERRAGNOLO	193	750	58	236	37	154	29
194	TERRES	50	234	6	25	16	75	13
195	TERZOLAS	71	265	10	43	16	66	29
196	TESERO	289	1.086	52	209	103	451	145
197	TIARNO DI SOPRA	78	279	32	131	9	34	56
198	TIARNO DI SOTTO	78	306	38	161	11	39	48
199	TIONE DI TRENTO	227	920	62	300	140	635	303
200	TON	129	472	35	149	55	223	88
201	TONADICO	119	416	39	166	52	232	102
202	TORCEGNO	44	173	77	288	12	56	28
203	TRAMBILENO	69	283	105	434	26	104	105
204	TRANSACQUA	123	440	49	190	104	432	191
205	TRENTO	4.579	18.130	3.219	13.088	7.124	30.474	10.758
206	TRES	82	280	3	11	14	59	31
207	TUENNO	145	603	78	338	147	681	156
208	VALDA	68	243	4	14	5	23	1
209	VALFLORIANA	101	349	11	36	20	81	65
210	VALLARSA	161	722	185	850	23	89	50
211	VARENA	109	393	22	79	35	125	56
212	VATTARO	74	258	10	41	43	179	70
213	VERMIGLIO	230	806	66	232	39	160	94
214	VERVO'	64	224	5	22	14	58	40
215	VEZZANO	279	1.143	18	61	72	304	115
216	VIGNOLA-FALESINA	38	114	3	9	5	21	7
217	VIGO DI FASSA	95	390	30	137	41	177	50
219	VIGOLO VATTARO	88	348	16	61	92	387	154
220	VIGO RENDENA	6	29	49	166	27	96	31
221	VILLA AGNEDO	58	210	59	235	20	85	39
222	VILLA LAGARINA	163	698	27	109	72	301	286
223	VILLA RENDENA	53	177	75	272	25	104	60
224	VOLANO	180	722	34	138	117	511	253
225	ZAMBANA	—	—	—	—	186	815	183
226	ZIANO DI FIEMME	199	699	17	77	36	152	76
227	ZUCLO	59	210	12	36	9	47	25
	TOTALE PROVINCIA	40.234	156.526	13.103	53.760	21.635	93.953	37.296

per epoca di costruzione

COSTRUZIONE									Codice dei Comuni
- 1971	1972 - 1975		1976 - 1980		dopo il 1980		TOTALE		
Stanze	Abitazioni	Stanze	Abitazioni	Stanze	Abitazioni	Stanze	Abitazioni	Stanze	
568	70	358	84	355	12	40	776	3.066	156
50	12	46	3	15	—	—	118	435	157
506	46	210	50	219	4	19	431	1.840	158
475	36	164	30	141	6	30	310	1.378	135
133	8	30	4	18	—	—	138	526	159
399	51	232	62	274	10	47	425	1.881	160
13.904	1.498	6.738	1.297	5.906	97	437	11.298	49.676	161
72	20	87	1	2	1	4	165	624	162
255	34	139	45	182	4	16	290	1.198	163
71	4	18	3	11	1	5	91	356	164
146	26	94	32	124	3	14	164	619	165
261	35	148	30	124	9	41	356	1.421	166
924	59	262	88	407	14	62	616	2.761	167
232	27	126	20	91	6	19	273	1.096	168
342	26	118	41	154	4	18	285	1.220	169
160	8	34	18	76	3	12	211	832	170
397	60	290	36	157	3	13	393	1.643	171
294	25	102	19	82	1	4	477	1.868	172
54	14	58	7	27	—	—	110	409	173
502	52	203	27	116	1	4	421	1.734	174
100	15	60	11	45	2	2	109	400	175
146	20	94	11	50	2	7	151	649	176
249	18	79	20	93	3	11	350	1.357	177
122	17	65	16	79	2	11	168	679	178
463	42	179	45	217	1	9	394	1.660	179
279	29	134	22	103	3	15	331	1.447	180
172	27	127	12	50	—	—	203	864	181
426	46	190	54	235	4	20	394	1.540	182
1.960	175	837	131	630	20	88	1.256	5.582	183
161	15	71	5	21	—	—	150	630	184
460	55	262	43	197	4	17	444	2.001	185
891	61	299	71	346	15	63	780	3.436	186
558	44	189	54	266	6	28	538	2.538	187
450	67	326	48	224	6	28	515	2.271	188
174	7	26	19	76	3	12	197	757	189
209	31	132	18	64	4	22	237	929	190
534	58	275	73	309	19	76	508	2.186	191
412	28	141	47	217	7	29	418	1.776	192
134	21	99	24	97	—	—	362	1.470	193
66	7	34	10	43	—	—	102	477	194
142	27	124	17	83	5	22	175	745	195
677	77	357	101	473	14	64	781	3.317	196
243	21	85	25	92	4	18	225	882	197
218	27	113	26	109	3	12	231	958	198
1.486	155	703	152	739	22	88	1.061	4.871	199
375	32	139	30	113	7	31	376	1.502	200
472	38	165	41	181	2	8	393	1.640	201
119	19	75	24	109	1	5	205	825	202
501	56	273	42	193	10	50	413	1.838	203
855	75	310	38	173	3	9	583	2.409	204
46.215	4.165	18.300	3.048	13.521	408	1.900	33.301	141.628	205
139	17	78	19	79	7	26	173	672	206
735	84	400	72	346	12	45	694	3.148	207
5	3	13	6	25	—	—	87	323	208
244	23	89	17	66	6	20	243	885	209
241	28	116	61	282	5	27	513	2.327	210
211	22	86	18	70	7	26	269	990	211
304	30	128	26	117	3	18	256	1.045	212
429	45	212	38	170	5	20	517	2.029	213
172	27	113	40	169	8	35	198	793	214
540	43	215	37	172	3	14	567	2.449	215
26	—	—	2	27	2	9	57	206	216
232	24	103	19	80	1	3	260	1.122	217
686	51	227	56	234	9	40	466	1.983	219
141	7	30	8	41	3	14	131	517	220
183	24	110	26	115	4	14	230	952	221
1.276	123	521	178	787	18	84	867	3.776	222
256	37	173	25	121	10	41	285	1.144	223
1.212	94	457	94	423	15	56	787	3.519	224
841	64	310	30	132	2	13	465	2.111	225
348	27	112	46	192	5	16	406	1.596	226
129	14	63	11	46	4	19	134	550	227
167.208	17.013	76.639	15.427	69.175	1.982	8.948	146.690	626.209	

TAV. 18 - Abitazioni occupate

Codice dei Comuni	COMUNI	ABITAZIONI							
		1			2			3	
		Abitazioni	Occupanti		Abitazioni	Occupanti		Abitazioni	Occu
			Famiglie	Componenti		Famiglie	Componenti		Famiglie
001	ALA	1	1	1	97	98	154	286	294
002	ALBIANO	1	1	1	25	25	53	79	80
003	ALDENO	1	1	1	42	42	66	91	92
004	AMBLAR	—	—	—	8	8	24	22	22
005	ANDALO	2	2	2	19	19	29	64	64
006	ARCO	25	25	29	190	199	299	568	591
007	AVIO	3	3	3	52	52	75	157	157
009	BASELGA DI PINE'	7	7	8	131	132	191	398	404
011	BEDOLLO	5	5	7	45	47	74	176	185
012	BERSONE	—	—	—	10	11	13	28	31
013	BESENELLO	2	2	2	32	32	52	92	92
014	BEZZECA	1	1	2	26	26	50	52	52
015	BIENO	1	1	1	26	27	36	39	41
016	BLEGGIO INFERIORE	11	11	14	11	11	18	71	71
017	BLEGGIO SUPERIORE	—	—	—	39	40	62	122	123
018	BOCENAGO	1	1	1	21	21	34	39	39
019	BOLBENO	—	—	—	14	14	19	15	15
020	BONDO	1	1	3	6	6	7	34	34
021	BONDONE	1	1	1	10	10	14	47	47
022	BORGO VALSUGANA	4	4	4	95	95	141	292	296
023	BOSENTINO	—	—	—	18	18	29	51	52
024	BREGUZZO	1	1	1	25	25	27	45	45
025	BRENTONICO	3	3	3	79	82	123	194	201
026	BRESIMO	—	—	—	19	20	48	48	49
027	BREZ	—	—	—	14	15	24	44	45
028	BRIONE	1	1	1	2	2	3	23	23
029	CADERZONE	—	—	—	22	22	30	44	44
030	CAGNO'	—	—	—	2	2	3	37	37
031	CALAVINO	3	3	8	15	15	22	51	51
032	CALCERANICA AL LAGO	2	2	5	20	20	31	71	72
033	CALDES	—	—	—	31	32	51	114	119
034	CALDONAZZO	4	4	6	49	49	68	175	184
035	CALLIANO	1	1	3	16	16	22	61	61
036	CAMPITELLO DI FASSA	1	1	1	15	15	20	59	59
037	CAMPODENNO	3	3	3	24	24	33	116	121
038	CANAL SAN BOVO	2	2	2	102	102	158	275	277
039	CANAZEI	5	5	6	33	33	63	85	89
040	CAPRIANA	—	—	—	14	14	23	55	55
041	CARANO	—	—	—	26	27	45	106	106
042	CARISOLO	1	1	2	21	21	29	61	61
043	CARZANO	—	—	—	15	15	21	28	28
045	CASTEL CONDINO	—	—	—	10	10	15	30	30
046	CASTELFONDO	—	—	—	18	18	34	89	89
047	CASTELLO-MOLINA DI FIEMME	4	4	4	48	49	93	210	212
048	CASTELLO TESINO	3	3	5	70	71	105	231	240
049	CASTELNUOVO	—	—	—	26	26	37	60	61
050	CAVALESE	11	11	18	90	94	152	330	331
051	CAVARENO	—	—	—	7	7	11	52	52
052	CAVEDAGO	—	—	—	13	13	16	46	46
053	CAVEDINE	—	—	—	32	32	50	129	133
054	CAVIZZANA	1	1	1	5	5	7	12	13
055	CEMBRA	1	1	1	21	21	25	98	98
056	CENTA SAN NICOLO'	1	1	1	25	25	36	43	43
057	CIMEGO	1	1	1	9	9	10	24	24
058	CIMONE	—	—	—	18	19	29	50	52
059	CINTE TESINO	—	—	—	32	32	62	45	45
060	CIS	—	—	—	15	15	26	48	48
061	CIVEZZANO	8	8	8	97	97	151	211	219
062	CLES	14	14	17	79	81	122	281	282
063	CLOZ	—	—	—	5	5	8	61	62
064	COMMEZZADURA	2	2	4	23	23	42	63	63
065	CONCEI	—	—	—	16	16	25	35	35
066	CONDINO	—	—	—	19	19	34	56	59
067	COREDO	3	3	3	32	33	47	111	111
068	CROVIANA	—	—	—	6	6	14	47	47
069	CUNEVO	—	—	—	11	11	16	36	37
070	DAIANO	—	—	—	13	13	27	70	70
071	DAMBEL	—	—	—	15	15	23	63	65
072	DAONE	—	—	—	21	22	38	57	59
073	DARE'	—	—	—	7	7	8	15	15
074	DENNO	—	—	—	22	22	34	67	68
075	DIMARO	3	3	5	40	40	78	92	95
076	DON	3	3	4	13	13	28	29	29
077	DORSINO	—	—	—	22	22	32	54	54
078	DRENA	—	—	—	14	14	17	29	30

per numero di stanze

CON STANZE												Codice dei Comuni
panti	4			5			6 e più					
	Abitazioni	Occupanti		Abitazioni	Occupanti		Abitazioni	Stanze	Occupanti			
		Famiglie	Componenti		Famiglie	Componenti			Famiglie	Componenti		
Componenti												
628	608	667	1.866	658	729	2.325	415	2.809	483	1.680	001	
221	146	155	491	126	130	484	31	198	32	130	002	
206	179	183	568	235	241	864	139	914	148	554	003	
55	25	25	83	6	6	22	4	28	4	13	004	
150	109	109	336	80	81	280	33	232	34	135	005	
1.262	1.163	1.210	3.284	1.137	1.189	3.757	759	5.185	813	2.739	006	
343	342	344	970	374	377	1.318	234	1.690	235	914	007	
1.020	489	497	1.564	241	245	843	90	592	93	343	009	
403	168	180	530	94	105	347	45	293	48	168	011	
54	35	39	100	25	25	71	20	171	22	69	012	
188	171	172	519	141	141	474	65	414	65	245	013	
136	44	44	131	42	42	150	12	83	12	62	014	
93	58	66	143	34	36	108	12	76	15	31	015	
172	96	96	305	89	89	326	33	235	33	133	016	
297	141	142	419	100	101	374	51	366	52	184	017	
85	33	37	97	15	16	40	14	94	14	43	018	
25	30	30	86	38	38	111	19	124	20	66	019	
77	63	63	189	71	71	241	20	136	20	83	020	
94	94	94	281	57	57	179	30	189	30	108	021	
649	560	575	1.645	511	520	1.738	265	1.824	271	962	022	
110	76	79	219	52	53	151	20	136	22	68	023	
128	50	50	152	48	48	153	24	173	24	72	024	
483	317	333	964	249	280	917	162	1.080	186	636	025	
138	37	39	136	6	6	29	1	6	1	2	026	
89	91	94	243	87	90	269	48	316	49	161	027	
63	14	14	46	11	11	32	6	38	6	25	028	
100	77	77	211	43	43	160	6	38	6	30	029	
94	63	63	212	12	12	44	7	53	7	27	030	
97	103	103	274	108	108	330	99	666	99	354	031	
191	125	128	350	79	82	278	36	248	36	141	032	
280	122	128	388	82	87	290	14	89	17	51	033	
384	220	230	622	228	243	772	111	733	117	407	034	
129	112	116	336	104	106	333	55	381	57	196	035	
170	71	71	218	43	43	151	21	153	21	93	036	
286	171	180	544	105	112	390	32	202	36	128	037	
581	271	277	758	111	115	348	48	309	49	159	038	
225	178	183	589	116	118	426	64	424	65	249	039	
130	92	93	246	35	36	110	13	89	13	47	040	
239	101	105	319	44	45	148	10	64	10	40	041	
171	64	64	222	62	62	235	26	170	26	91	042	
65	42	42	123	29	29	92	19	121	19	65	043	
65	45	50	119	12	14	43	20	130	22	59	045	
219	84	84	267	44	44	161	12	75	12	37	046	
510	203	208	610	161	163	580	66	445	67	223	047	
516	189	204	534	90	94	291	53	368	59	177	048	
142	99	107	299	64	73	227	43	299	46	159	049	
739	406	413	1.225	277	281	890	141	993	145	507	050	
100	108	111	297	80	80	299	31	236	31	114	051	
103	68	68	220	36	36	123	10	82	10	33	052	
272	229	234	737	189	196	682	142	946	147	575	053	
32	35	41	123	8	9	44	1	7	1	5	054	
257	156	160	507	120	121	428	44	294	44	172	055	
111	44	46	149	25	27	101	11	77	11	49	056	
46	43	43	121	26	26	76	47	352	49	157	057	
134	67	77	238	31	35	110	12	80	13	48	058	
112	57	57	153	32	32	104	26	179	26	77	059	
112	36	36	113	16	16	61	7	47	7	29	060	
514	248	251	785	234	239	837	97	649	101	373	061	
629	584	588	1.715	567	569	1.914	339	2.263	341	1.247	062	
143	68	72	194	74	78	263	31	209	32	116	063	
180	94	94	290	71	71	260	27	172	27	99	064	
82	67	67	196	59	59	194	74	532	74	256	065	
121	119	121	336	191	196	641	60	434	67	220	066	
264	167	167	552	91	91	339	26	170	26	88	067	
107	51	51	138	37	37	133	16	109	16	58	068	
94	74	76	233	41	45	141	16	113	17	59	069	
177	87	87	254	27	27	91	11	70	11	32	070	
142	51	54	178	24	24	100	7	48	7	25	071	
136	68	75	199	45	47	153	28	189	30	98	072	
29	38	38	98	15	15	48	12	79	12	39	073	
162	107	107	311	113	115	370	56	389	57	196	074	
251	93	95	316	69	70	256	21	144	21	83	075	
78	20	20	65	6	6	18	2	12	2	12	076	
122	52	52	160	34	34	99	17	111	17	50	077	
72	42	44	109	29	30	95	22	151	23	94	078	

segue TAV. 18 — Abitazioni occupate

Codice dei Comuni	COMUNI	ABITAZIONI							
		1			2			3	
		Abitazioni	Occupanti		Abitazioni	Occupanti		Abitazioni	Occu
			Famiglie	Componenti		Famiglie	Componenti		Famiglie
079	DRO	5	5	9	52	52	81	168	170
080	FAEDO	—	—	—	11	11	17	34	34
081	FAI DELLA PAGANELLA	1	1	1	16	16	22	83	83
082	FAVER	1	1	1	23	23	34	54	54
083	FIAVE'	2	2	2	16	16	30	66	69
084	FIERA DI PRIMIERO	—	—	—	5	5	7	37	37
085	FIEROZZO	2	2	2	24	24	54	38	38
086	FLAVON	—	—	—	7	7	10	40	40
087	FOLGARIA	1	1	1	105	105	154	374	379
088	FONDO	2	2	2	47	48	67	144	147
089	FORNACE	1	1	3	11	11	12	68	68
090	FRASSILONGO	4	4	4	45	45	89	43	47
091	GARNIGA	2	2	2	14	14	21	36	36
092	GIOVO	3	3	3	58	58	93	152	156
093	GIUSTINO	1	1	1	6	6	12	29	29
094	GRAUNO	—	—	—	3	3	5	27	28
095	GRIGNO	4	4	4	98	99	167	182	192
096	GRUMES	—	—	—	10	10	15	44	44
097	IMER	1	1	1	33	33	51	104	105
098	ISERA	2	2	2	20	20	28	108	117
099	IVANO-FRACENA	1	1	1	17	17	30	20	20
100	LARDARO	—	—	—	6	6	8	15	15
101	LASINO	—	—	—	16	16	18	51	51
102	LAVARONE	2	2	4	30	30	48	100	105
103	LAVIS	8	8	10	81	81	149	293	297
104	LEVICO TERME	22	22	25	192	193	299	478	483
105	LISIGNAGO	—	—	—	13	13	21	38	39
106	LIVO	4	4	4	51	51	97	95	95
107	LOMASO	1	1	1	19	19	26	87	87
108	LONA-LASES	1	1	1	39	39	66	45	50
109	LUSERNA	2	2	3	37	38	66	39	40
110	MALE'	—	—	—	30	30	42	167	172
111	MALOSCO	2	2	2	4	4	9	46	46
112	MASSIMENO	—	—	—	5	5	9	6	6
113	MAZZIN	—	—	—	12	12	28	48	48
114	MEZZANA	2	2	2	24	24	43	113	113
115	MEZZANO	2	2	3	51	52	79	130	130
116	MEZZOCORONA	9	9	10	94	94	136	296	296
117	MEZZOLOMBARDO	9	9	13	115	116	183	309	314
118	MOENA	2	2	5	32	32	66	184	184
119	MOLINA DI LEDRO	—	—	—	17	17	23	65	66
120	MOLVENO	—	—	—	23	23	43	72	72
121	MONCLASSICO	1	1	1	25	25	45	69	69
122	MONTAGNE	2	2	2	6	6	8	29	33
123	MORI	2	2	2	102	104	159	397	411
124	NAGO-TORBOLE	4	4	8	38	38	58	147	150
125	NANNO	—	—	—	9	9	13	45	47
126	NAVE SAN ROCCO	3	3	3	11	11	15	32	32
127	NOGAREDO	3	3	3	31	32	41	79	86
128	NOMI	—	—	—	21	21	31	36	39
129	NOVALEDO	2	2	2	35	35	57	60	60
130	OSPEDALETTO	1	1	1	25	26	48	69	69
131	OSSANA	—	—	—	16	16	28	57	57
132	PADERGNONE	2	2	2	5	5	6	27	27
133	PALU' DEL FERSINA	1	1	1	29	30	64	37	39
134	PANCHIA'	1	1	1	20	20	30	87	89
136	PEIO	2	2	2	44	45	76	153	154
137	PELLIZZANO	1	1	1	26	27	44	114	118
138	PELUGO	—	—	—	12	13	16	27	27
139	PERGINE VALSUGANA	25	26	30	289	299	454	860	881
140	PIEVE DI BONO	1	1	1	15	15	23	60	60
141	PIEVE DI LEDRO	1	1	2	10	10	19	21	21
142	PIEVE TESINO	7	7	9	45	45	62	134	137
143	PINZOLO	15	15	19	98	98	184	194	195
144	POMAROLO	1	1	3	13	13	21	59	68
145	POZZA DI FASSA	1	1	1	15	15	30	72	72
146	PRASO	—	—	—	6	6	14	25	26
147	PREDAZZO	4	4	5	76	78	138	267	269
148	PREORE	2	2	2	16	16	20	21	22
149	PREZZO	—	—	—	1	1	1	12	12
150	RABBI	5	5	5	91	93	167	178	178
151	RAGOLI	3	3	3	54	54	70	76	76
152	REVO'	2	2	8	15	15	22	55	55
153	RIVA DEL GARDA	39	39	50	211	215	343	659	676
154	ROMALLO	1	1	2	11	11	18	64	64
155	ROMENO	2	2	3	21	21	28	100	102

per numero di stanze

CON STANZE											Codice dei Comuni
panti	4			5			6 e più				
	Abitazioni	Occupanti		Abitazioni	Occupanti		Abitazioni	Stanze	Occupanti		
		Famiglie	Componenti		Famiglie	Componenti			Famiglie	Componenti	
Componenti											
396	276	282	782	290	298	1.013	144	983	150	589	079
82	38	38	128	33	33	111	22	149	22	105	080
200	89	89	288	56	56	210	22	138	22	75	081
133	98	100	310	58	63	242	26	174	27	101	082
146	109	117	311	82	97	313	46	307	56	189	083
73	69	69	176	59	60	183	37	243	38	122	084
125	32	32	109	22	22	106	10	68	10	42	085
92	63	63	173	45	45	145	30	196	30	89	086
876	360	365	1.006	167	169	544	82	546	87	299	087
297	186	190	541	117	119	386	49	314	49	182	088
150	82	83	257	84	89	298	42	270	43	177	089
175	31	34	108	13	15	57	6	41	7	29	090
103	40	40	141	25	25	86	5	30	5	24	091
395	224	226	800	170	171	639	72	499	74	286	092
71	55	55	152	50	50	157	41	277	41	146	093
57	29	30	78	4	5	12	2	12	2	6	094
412	271	286	889	173	185	652	78	515	88	315	095
91	56	56	190	31	32	113	10	70	10	41	096
238	130	132	384	99	101	353	23	152	23	95	097
258	193	209	527	216	239	728	136	930	169	486	098
34	31	31	77	20	20	76	9	63	9	37	099
29	26	26	69	15	15	59	6	37	6	13	100
103	83	85	245	86	87	267	65	485	66	261	101
244	142	146	403	84	89	263	46	305	55	188	102
646	618	634	1.794	648	663	2.383	287	2.071	298	1.250	103
1.071	581	596	1.713	430	438	1.450	246	1.718	259	860	104
92	55	56	168	34	34	110	22	142	22	79	105
265	85	85	272	36	36	136	25	175	25	80	106
166	144	144	401	113	117	411	75	502	75	279	107
110	107	109	315	36	40	137	21	137	22	77	108
107	50	50	145	25	26	86	15	108	16	49	109
422	251	256	718	155	159	505	87	616	98	294	110
97	38	38	86	23	23	58	9	60	9	39	111
11	8	8	26	4	4	16	9	57	9	26	112
113	49	49	147	25	25	78	6	38	6	13	113
265	117	118	411	29	29	133	4	26	4	18	114
327	185	185	577	112	112	397	52	340	52	230	115
711	463	466	1.403	414	416	1.451	159	1.098	159	610	116
727	592	597	1.763	478	485	1.706	247	1.673	254	983	117
466	278	278	842	214	214	728	91	629	91	344	118
129	169	181	464	152	165	537	71	485	76	244	119
184	106	106	339	72	72	287	23	158	23	90	120
173	67	70	191	49	50	175	26	198	27	96	121
64	45	55	139	22	24	68	5	32	6	24	122
961	792	837	2.414	827	877	2.979	310	2.038	338	1.300	123
329	209	212	621	206	218	713	150	1.019	158	551	124
106	65	66	187	56	57	179	29	192	31	126	125
80	83	85	274	71	74	251	54	350	55	250	126
202	136	148	447	130	143	453	92	636	105	358	127
92	94	101	277	106	121	376	48	318	62	201	128
125	81	82	219	76	78	286	27	175	27	96	129
130	88	90	267	67	68	250	18	124	19	66	130
148	86	86	281	39	43	159	25	168	25	109	131
64	59	59	192	50	50	177	42	280	42	155	132
108	27	28	84	4	4	14	4	27	4	16	133
182	66	67	223	37	37	131	8	50	8	31	134
379	222	231	718	134	139	518	55	363	57	265	136
298	86	91	263	37	39	119	21	183	23	60	137
56	43	43	113	20	20	63	13	83	13	53	138
2.001	1.331	1.372	4.038	1.276	1.306	4.429	559	3.746	585	2.120	139
146	143	143	396	146	146	478	98	700	98	342	140
48	40	40	120	43	43	133	29	215	30	107	141
323	96	99	257	49	50	151	14	93	15	36	142
491	267	268	851	259	260	909	128	908	128	498	143
121	182	190	535	179	188	634	85	581	96	330	144
183	168	171	487	165	167	622	48	299	48	231	145
60	49	53	143	35	44	132	17	116	23	89	146
624	450	450	1.365	335	339	1.185	146	984	148	526	147
44	32	34	93	35	37	113	21	138	21	78	148
22	19	20	49	18	19	55	22	150	24	73	149
415	164	166	535	93	93	374	26	168	26	102	150
170	84	84	219	60	60	199	31	205	32	116	151
118	125	126	383	98	99	359	64	446	65	266	152
1.376	1.353	1.390	3.778	1.429	1.468	4.646	797	5.486	831	2.886	153
166	73	73	202	38	38	123	20	134	20	83	154
229	144	147	418	91	93	310	52	333	53	194	155

segue TAV. 18 — Abitazioni occupate

Codice dei Comuni	COMUNI	ABITAZIONI							
		1			2			3	
		Abitazioni	Occupanti		Abitazioni	Occupanti		Abitazioni	Occu
			Famiglie	Componenti		Famiglie	Componenti		Famiglie
156	RONCEGNO	3	3	3	95	96	168	220	225
157	RONCHI VALSUGANA	—	—	—	13	13	18	46	48
158	RONCONE	—	—	—	29	29	41	87	87
135	RONZO-CHIENIS	1	1	1	20	20	32	53	54
159	RONZONE	—	—	—	16	16	22	39	40
160	ROVERE' DELLA LUNA	2	2	2	31	31	51	63	65
161	ROVERETO	42	44	50	554	570	897	1.868	1.993
162	RUFFRE'	—	—	—	14	14	22	55	55
163	RUMO	—	—	—	24	24	36	70	72
164	SAGRON MIS	—	—	—	7	7	9	19	19
165	SAMONE	—	—	—	21	21	31	46	46
166	SAN LORENZO IN BANALE	2	2	3	31	31	52	90	92
167	SAN MICHELE ALL'ADIGE	1	1	1	22	22	32	86	86
168	SANT'ORSOLA	2	2	2	34	34	65	65	65
169	SANZENO	1	1	1	20	20	32	61	62
170	SARNONICO	2	2	4	16	16	25	60	60
171	SCURELLE	1	1	1	34	34	52	87	92
172	SEGOZZANO	—	—	—	40	40	66	153	154
173	SFRUZ	—	—	—	7	7	13	42	42
174	SIROR	—	—	—	28	28	44	106	107
175	SMARANO	—	—	—	18	18	37	32	32
176	SORAGA	—	—	—	5	5	9	26	26
177	SOVER	2	2	2	23	23	45	108	108
178	SPERA	—	—	—	26	26	41	35	35
179	SPIAZZO	1	1	1	45	45	68	82	82
180	SPORMAGGIORE	—	—	—	8	8	10	77	77
181	SPORMINORE	—	—	—	15	15	21	45	45
182	STENICO	1	1	1	54	54	76	104	104
183	STORO	7	7	7	88	88	135	199	199
184	STREMO	—	—	—	14	14	19	29	29
185	STRIGNO	1	1	1	27	27	37	83	86
186	TAIO	2	2	2	41	41	47	142	144
187	TASSULLO	1	1	4	11	11	14	57	57
188	TELVE	1	1	1	41	41	74	99	99
189	TELVE DI SOPRA	—	—	—	26	27	41	48	48
190	TENNA	1	1	2	24	24	38	60	61
191	TENNO	2	2	2	34	34	45	112	113
192	TERLAGO	3	3	3	38	39	61	91	94
193	TERRAGNOLO	—	—	—	44	44	56	86	89
194	TERRES	—	—	—	2	2	3	12	12
195	TERZOLAS	3	3	5	11	11	20	31	31
196	TESERO	—	—	—	46	46	80	177	179
197	TIARNO DI SOPRA	1	1	1	24	24	49	61	61
198	TIARNO DI SOTTO	—	—	—	12	12	20	54	54
199	TIONE DI TRENTO	6	6	6	54	54	77	151	156
200	TON	3	3	3	41	42	69	89	90
201	TONADICO	—	—	—	23	23	41	104	104
202	TORCEGNO	—	—	—	21	21	41	53	54
203	TRAMBILENO	1	1	1	35	36	49	57	57
204	TRANSACQUA	2	2	3	32	33	58	130	131
205	TRENTO	235	238	283	2.040	2.068	3.314	6.770	6.893
206	TRES	—	—	—	15	16	19	45	45
207	TUENNO	1	1	1	23	23	42	107	109
208	VALDA	—	—	—	8	8	10	36	36
209	VALFLORIANA	2	2	2	13	13	17	95	95
210	VALLARSA	1	1	1	35	35	51	84	85
211	VARENA	—	—	—	18	18	27	110	112
212	VATTARO	—	—	—	22	22	34	63	64
213	VERMIGLIO	6	6	6	51	51	102	144	144
214	VERVO'	—	—	—	21	21	35	52	53
215	VEZZANO	3	3	3	37	38	54	120	122
216	VIGNOLA-FALESINA	1	1	1	16	16	25	19	19
217	VIGO DI FASSA	—	—	—	15	15	28	60	60
219	VIGOLO VATTARO	2	2	2	34	34	56	96	96
220	VIGO RENDENA	2	2	2	16	16	26	35	35
221	VILLA AGNEDO	—	—	—	19	19	32	61	62
222	VILLA LAGARINA	1	1	2	49	49	74	157	162
223	VILLA RENDENA	1	1	1	28	28	37	75	77
224	VOLANO	6	6	6	37	37	51	127	133
225	ZAMBANA	1	1	1	10	10	17	43	44
226	ZIANO DI FEMME	2	2	7	27	28	52	125	125
227	ZUCLO	—	—	—	15	15	26	33	34
	TOTALE PROVINCIA	741	747	918	9.797	9.916	15.765	30.346	30.975

per numero di stanze

CON STANZE											Codice dei Comuni
panti	4			5			6 e più				
	Abitazioni	Occupanti		Abitazioni	Occupanti		Abitazioni	Stanze	Occupanti		
		Componenti	Famiglie		Componenti	Famiglie			Componenti	Famiglie	
571	246	248	778	155	156	590	57	454	58	203	156
131	37	39	138	16	16	61	6	43	6	30	157
195	142	145	444	116	117	418	57	373	58	218	158
124	92	95	319	84	97	338	60	390	65	220	135
97	53	59	177	25	27	69	5	40	5	15	159
176	133	135	434	123	127	435	73	481	75	292	160
4.027	3.817	4.043	10.510	3.571	3.830	11.876	1.446	9.799	1.591	5.183	161
128	59	59	143	30	32	114	7	45	8	26	162
160	90	97	299	73	77	240	33	215	35	126	163
34	46	46	132	16	16	59	3	21	3	10	164
110	66	66	205	18	18	56	13	85	13	55	165
215	132	133	406	71	73	264	30	204	30	127	166
212	236	236	738	169	169	543	102	669	105	396	167
153	85	86	275	55	56	183	32	216	33	122	168
143	101	104	326	60	62	216	42	292	43	143	169
148	71	71	204	43	43	151	19	119	19	54	170
240	135	140	423	93	97	350	46	323	51	167	171
359	171	172	544	70	70	273	43	295	46	190	172
90	40	40	109	17	17	62	4	24	4	18	173
261	143	144	372	106	108	344	38	258	38	141	174
76	33	33	100	20	20	70	6	36	6	14	175
67	65	66	207	43	44	133	12	86	13	56	176
241	133	133	410	57	57	180	27	168	27	113	177
91	51	51	171	39	40	157	17	123	17	73	178
176	116	116	321	99	99	304	51	364	51	169	179
190	122	124	354	84	84	286	40	292	40	181	180
91	64	64	220	46	46	191	33	213	33	150	181
214	114	116	301	81	82	253	40	258	41	172	182
475	366	369	1.133	372	373	1.331	224	1.478	227	841	183
56	49	49	133	46	46	159	12	89	12	39	184
177	140	143	386	115	118	415	78	562	83	273	185
316	229	233	675	236	237	813	130	830	138	505	186
126	187	191	597	172	175	624	110	736	110	433	187
242	166	167	530	148	150	531	60	487	61	226	188
117	79	79	286	30	30	109	14	95	14	55	189
156	88	88	244	45	46	136	19	123	21	77	190
275	155	161	481	121	132	403	84	555	89	313	191
242	127	132	418	104	107	363	55	396	64	221	192
184	122	132	365	61	67	229	49	331	54	179	193
23	35	35	99	36	36	118	17	117	17	61	194
73	62	62	166	51	51	188	17	124	17	69	195
396	259	261	819	203	203	759	96	643	96	406	196
178	83	89	324	34	34	132	22	148	25	93	197
98	95	95	262	49	49	162	21	147	21	72	198
341	275	277	787	368	378	1.173	207	1.364	214	762	199
247	123	125	422	85	85	308	35	233	36	139	200
265	121	122	375	96	96	326	49	318	49	200	201
124	71	73	264	39	39	142	21	145	21	95	202
132	135	136	390	111	112	402	74	501	77	244	203
299	201	202	614	175	177	565	43	274	43	186	204
16.067	11.173	11.396	32.588	8.928	9.124	29.653	4.155	27.671	4.272	15.408	205
102	65	67	191	42	43	166	6	37	6	25	206
240	228	233	677	205	209	734	130	843	135	531	207
64	22	24	65	17	19	46	4	26	4	14	208
220	98	98	295	31	31	113	4	25	4	22	209
184	162	165	423	128	132	437	103	716	110	365	210
278	98	98	315	31	31	119	12	77	12	39	211
154	84	86	254	58	58	192	29	186	31	107	212
387	160	164	556	119	123	488	37	254	38	159	213
138	58	62	211	49	49	192	18	118	19	73	214
284	179	185	546	137	142	483	91	611	96	351	215
58	11	13	43	7	7	30	3	37	3	11	216
138	81	81	270	66	67	249	38	258	39	194	217
214	152	152	448	115	115	410	67	442	67	274	219
88	37	37	119	30	30	105	11	80	11	35	220
131	72	72	198	45	46	172	33	218	34	128	221
363	264	276	780	291	300	1.053	105	695	118	405	222
152	81	86	239	76	81	269	24	158	25	85	223
267	211	214	600	280	285	1.023	126	814	128	497	224
103	177	181	579	183	187	668	51	338	53	216	225
303	146	146	448	77	77	337	29	196	29	114	226
67	38	41	125	26	28	91	22	139	24	85	227
71.071	47.786	49.071	141.927	38.960	40.208	133.901	19.060	128.892	19.972	71.857	

TAV. 19 - Abitazioni occupate

Codice dei Comuni	COMUNI	TOTALE ABITAZIONI		ABITAZIONI						
		Numero	Stanze	ACQUA POTABILE					Totale	
				Di acquedotto			Di pozzo o cisterna	Totale		
				Nell'abi- tazione	Fuori dell'abi- tazione	TOTALE			1	2 o più
001	ALA	2.065	9.584	2.040	19	2.059	5	2.064	1.558	354
002	ALBIANO	408	1.700	406	1	407	—	407	376	19
003	ALDENO	687	3.163	687	—	687	—	687	484	171
004	AMBLAR	65	240	63	—	63	2	65	47	12
005	ANDALO	307	1.300	307	—	307	—	307	247	59
006	ARCO	3.842	17.631	3.700	31	3.731	102	3.833	2.852	746
007	AVIO	1.162	5.506	1.150	7	1.157	4	1.161	943	140
009	BASELGA DI PINE'	1.356	5.216	1.353	2	1.355	1	1.356	1.165	123
011	BEDOLLO	533	2.058	528	3	531	1	532	458	29
012	BERSONE	118	540	116	1	117	—	117	91	11
013	BESENELLO	503	2.145	497	2	499	—	499	426	38
014	BEZZECA	177	678	177	—	177	—	177	164	11
015	BIENO	170	648	169	1	170	—	170	158	8
016	BLEGGIO INFERIORE	311	1.310	311	—	311	—	311	264	37
017	BLEGGIO SUPERIORE	453	1.874	444	9	453	—	453	372	51
018	BOCENAGO	123	461	123	—	123	—	123	97	11
019	BOLBENO	116	507	115	1	116	—	116	95	16
020	BONDO	195	858	195	—	195	—	195	179	15
021	BONDONE	239	1.012	231	7	238	1	239	215	14
022	BORGO VALSUGANA	1.727	7.689	1.708	13	1.721	1	1.722	1.373	259
023	BOSENTINO	217	889	217	—	217	—	217	172	29
024	BREGUZZO	193	799	193	—	193	—	193	176	14
025	BRENTONICO	1.004	4.336	997	3	1.000	3	1.003	804	135
026	BRESIMO	111	366	110	—	110	—	110	98	2
027	BREZ	284	1.275	279	3	282	1	283	277	3
028	BRIONE	57	223	57	—	57	—	57	50	4
029	CADERZONE	192	737	191	1	192	—	192	170	12
030	CAGNO'	121	480	120	—	120	1	121	105	11
031	CALAVINO	379	1.804	376	1	377	2	379	310	63
032	CALCERANICA AL LAGO	333	1.398	333	—	333	—	333	289	35
033	CALDES	363	1.391	361	2	363	—	363	323	25
034	CALDONAZZO	787	3.380	781	3	784	3	787	618	110
035	CALLIANO	349	1.565	349	—	349	—	349	314	29
036	CAMPITELLO DI FASSA	210	860	205	5	210	—	210	150	48
037	CAMPODENNO	451	1.810	449	1	450	—	450	392	48
038	CANAL SAN BOVO	809	2.979	787	20	807	—	807	661	43
039	CANAZEI	481	2.042	476	3	479	—	479	353	106
040	CAPRIANA	209	825	207	1	208	1	209	178	17
041	CARANO	287	1.058	284	2	286	1	287	250	26
042	CARISOLO	235	962	234	—	234	—	234	204	30
043	CARZANO	133	548	132	—	132	—	132	115	10
045	CASTEL CONDINO	117	480	117	—	117	—	117	104	6
046	CASTELFONDO	247	934	246	—	246	—	246	217	2
047	CASTELLO-MOLINA DI FIEMME	692	2.792	682	6	688	1	689	572	91
048	CASTELLO TESINO	636	2.410	628	6	634	1	635	552	56
049	CASTELNUOVO	292	1.247	289	1	290	—	290	219	36
050	CAVALESE	1.255	5.183	1.248	3	1.251	—	1.251	997	209
051	CAVARENO	278	1.238	277	—	277	1	278	220	49
052	CAVEDAGO	173	698	170	1	171	2	173	154	14
053	CAVEDINE	721	3.258	708	5	713	7	720	567	81
054	CAVIZZANA	62	234	62	—	62	—	62	59	—
055	CEMBRA	440	1.855	439	—	439	1	440	378	47
056	CENTA SAN NICOLO'	149	558	147	2	149	—	149	135	3
057	CIMEGO	150	745	149	—	149	—	149	134	15
058	CIMONE	178	689	175	1	176	—	176	144	9
059	CINTE TESINO	192	766	185	1	186	4	190	165	9
060	CIS	122	445	121	—	121	1	122	109	2
061	CIVEZZANO	895	3.646	884	4	888	5	893	653	135
062	CLES	1.864	8.449	1.854	9	1.863	1	1.864	1.464	345
063	CLOZ	239	1.044	239	—	239	—	239	213	19
064	COMMEZZADURA	280	1.140	280	—	280	—	280	250	27
065	CONCEI	251	1.232	249	2	251	—	251	214	29
066	CONDINO	445	2.071	440	2	442	2	444	348	87
067	COREDO	430	1.693	429	1	430	—	430	394	31
068	CROVIANA	157	651	155	2	157	—	157	143	12
069	CUNEVO	178	744	178	—	178	—	178	162	13
070	DAIANO	208	789	206	—	206	—	206	178	19
071	DAMBEL	160	591	159	—	159	—	159	143	11
072	DAONE	219	899	217	2	219	—	219	192	13
073	DARE'	87	365	87	—	87	—	87	78	8
074	DENNO	365	1.627	364	1	365	—	365	302	50
075	DIMARO	318	1.220	318	—	318	—	318	279	37
076	DON	73	238	72	1	73	—	73	63	4
077	DORSINO	179	695	179	—	179	—	179	150	17
078	DRENA	136	579	135	—	135	1	136	108	16

per servizio installato

FORNITE DI						BAGNO	ELETTRICITÀ	RISCALDAMENTO		ABITAZIONI SFORNITE DI ACQUA POTABILE E GABINETTO	Codice dei Comuni
GABINETTO								Impianto fisso	Con apparecchi singoli		
Fuori dell'abitazione		TOTALE		Numero	di cui con scarico						
TOTALE	di cui con scarico	TOTALE	di cui con scarico								
1.912	1.898	145	81	2.057	1.979	1.862	2.065	1.242	794	—	001
395	393	11	4	406	397	357	407	248	79	1	002
655	557	31	15	686	572	624	687	356	307	—	003
59	57	4	—	63	57	56	65	34	29	—	004
306	305	1	—	307	305	284	307	249	46	—	005
3.598	3.583	227	173	3.825	3.756	3.522	3.832	2.124	1.594	3	006
1.083	1.078	68	36	1.151	1.114	1.041	1.161	477	636	1	007
1.288	1.276	59	36	1.347	1.312	1.166	1.354	613	736	—	009
487	473	38	11	525	484	418	531	151	349	1	011
102	98	8	4	110	102	89	117	43	58	1	012
464	437	36	11	500	448	410	502	244	252	1	013
175	175	1	—	176	175	167	177	94	82	—	014
166	164	2	1	168	165	133	170	50	120	—	015
301	301	5	4	306	305	292	309	198	111	—	016
423	419	17	10	440	429	403	452	166	194	—	017
108	108	15	13	123	121	93	123	52	71	—	018
111	109	3	—	114	109	100	115	78	27	—	019
194	194	1	1	195	195	177	195	128	65	—	020
229	223	10	7	239	230	179	239	86	149	—	021
1.632	1.610	83	42	1.715	1.652	1.540	1.722	1.070	627	2	022
201	199	11	7	212	206	185	216	69	144	—	023
190	188	3	—	193	188	174	193	136	53	—	024
939	920	58	41	997	961	907	1.003	473	518	1	025
100	100	—	—	100	100	74	111	27	6	1	026
280	268	4	—	284	268	239	283	36	248	—	027
54	53	2	1	56	54	43	57	4	10	—	028
182	182	10	9	192	191	169	192	111	81	—	029
116	112	4	—	120	112	102	121	44	74	—	030
373	370	4	1	377	371	350	377	214	138	—	031
324	322	9	3	333	325	315	333	176	153	—	032
348	334	8	1	356	335	310	363	125	236	—	033
728	726	51	20	779	746	713	787	466	265	—	034
343	340	6	4	349	344	310	349	210	134	—	035
198	195	12	2	210	197	179	210	137	73	—	036
440	438	6	1	446	439	411	450	278	134	1	037
704	697	103	15	807	712	607	806	172	602	1	038
459	455	18	3	477	458	434	481	341	137	1	039
195	189	14	6	209	195	174	209	42	146	—	040
276	255	11	1	287	256	232	285	118	168	—	041
234	228	1	1	235	229	217	234	164	69	—	042
125	124	8	4	133	128	116	133	47	81	—	043
110	107	6	4	116	111	97	115	40	41	—	045
219	215	27	6	246	221	199	247	81	129	1	046
663	655	23	5	686	660	597	691	283	400	—	047
608	607	23	6	631	613	484	632	194	431	1	048
255	242	34	10	289	252	235	292	135	154	—	049
1.206	1.190	39	11	1.245	1.201	1.107	1.254	714	525	2	050
269	267	9	2	278	269	253	277	148	129	—	051
168	165	2	1	170	166	149	171	64	95	—	052
648	637	58	12	706	649	615	721	295	340	—	053
59	57	3	2	62	59	55	62	7	55	—	054
425	419	12	9	437	428	393	439	180	108	—	055
138	137	11	3	149	140	115	148	38	111	—	056
149	132	—	—	149	132	119	149	52	65	—	057
153	149	16	3	169	152	143	178	36	128	2	058
174	173	2	1	176	174	134	191	62	128	2	059
111	111	10	5	121	116	113	122	19	97	—	060
788	778	102	30	890	808	753	894	437	396	—	061
1.809	1.809	52	26	1.861	1.826	1.763	1.863	1.261	547	—	062
232	231	4	—	236	231	222	238	93	143	—	063
277	274	—	—	277	274	254	280	93	181	—	064
243	237	4	1	247	238	221	250	91	153	—	065
435	422	7	3	442	425	407	443	276	169	—	066
425	420	5	3	430	423	413	430	200	173	—	067
155	154	1	1	156	155	152	156	88	45	—	068
175	171	3	—	178	171	159	178	100	48	—	069
197	195	10	—	207	195	171	207	75	133	1	070
154	148	5	1	159	149	141	158	65	92	1	071
205	193	14	5	219	198	164	217	54	120	—	072
86	86	—	—	86	86	72	86	46	41	—	073
352	348	13	6	365	354	331	365	208	144	—	074
316	309	1	1	317	310	289	318	141	173	—	075
67	66	6	2	73	68	61	73	26	47	—	076
167	167	9	4	176	171	151	179	63	63	—	077
124	121	10	3	134	124	117	134	47	35	—	078

segue TAV. 19 — Abitazioni occupate

Codice dei Comuni	COMUNI	TOTALE ABITAZIONI		ACQUA POTABILE					ABITAZIONI	
		Numero	Stanze	Di acquedotto			Di pozzo o cisterna	TOTALE	Nell'abitazione	
				Nell'abitazione	Fuori dell'abitazione	TOTALE			1	2 o più
079	DRO	935	4.150	915	7	922	11	933	779	111
080	FAEDO	138	590	131	1	132	6	138	123	15
081	FAI DELLA PAGANELLA	267	1.056	266	1	267	—	267	238	24
082	FAVER	260	1.065	259	1	260	—	260	229	23
083	FAVE'	321	1.385	319	2	321	—	321	282	30
084	FIERA DI PRIMIERO	207	935	206	1	207	—	207	159	44
085	FIEROZZO	128	470	108	19	127	1	128	58	3
086	FLAVON	185	807	185	—	185	—	185	163	17
087	FOLGARIA	1.089	4.154	1.084	1	1.085	2	1.087	936	113
088	FONDO	545	2.171	539	2	541	—	541	462	50
089	FORNACE	288	1.245	286	—	286	1	287	231	27
090	FRASSILONGO	142	453	119	21	140	1	141	97	1
091	GARNIGA	122	453	122	—	122	—	122	55	21
092	GIOVO	679	2.820	675	3	678	1	679	584	51
093	GIUSTINO	182	847	178	2	180	1	181	142	37
094	GRAUNO	65	235	65	—	65	—	65	57	3
095	GRIGNO	806	3.210	790	—	790	10	800	649	69
096	GRUMES	151	601	151	—	151	—	151	131	12
097	IMER	390	1.546	389	1	390	—	390	340	29
098	ISERA	675	3.148	657	15	672	2	674	522	105
099	IVANO-FRACENA	98	382	96	—	96	—	96	79	11
100	LARDARO	68	273	68	—	68	—	68	57	11
101	LASINO	301	1.432	298	3	301	—	301	247	42
102	LAVARONE	404	1.655	402	1	403	1	404	345	45
103	LAVIS	1.935	8.832	1.879	13	1.892	40	1.932	1.571	292
104	LEVICO TERME	1.949	8.032	1.934	6	1.940	5	1.945	1.570	263
105	LISIGNAGO	162	672	160	—	160	1	161	136	19
106	LIVO	296	1.086	288	2	290	—	290	265	8
107	LOMASO	439	1.943	435	2	437	1	438	376	52
108	LONA-LASES	249	959	246	2	248	—	248	208	16
109	LUSERNA	168	626	166	1	167	1	168	149	13
110	MALE'	690	2.956	688	2	690	—	690	554	100
111	MALOSCO	122	475	120	2	122	—	122	103	10
112	MASSIMENO	32	137	32	—	32	—	32	25	7
113	MAZZIN	140	527	133	6	139	—	139	115	5
114	MEZZANA	289	1.028	289	—	289	—	289	283	5
115	MEZZANO	532	2.134	525	3	528	—	528	464	47
116	MEZZOCORONA	1.435	6.105	1.415	10	1.425	10	1.435	1.153	201
117	MEZZOLOMBARDO	1.750	7.597	1.729	10	1.739	8	1.747	1.404	269
118	MOENA	801	3.429	794	6	800	—	800	626	157
119	MOLINA DI LEDRO	474	2.150	472	—	472	2	474	419	48
120	MOLVENO	296	1.204	295	1	296	—	296	256	39
121	MONCLASSICO	237	969	235	1	236	—	236	201	25
122	MONTAGNE	109	423	109	—	109	—	109	90	11
123	MORI	2.430	10.738	2.420	7	2.427	—	2.427	1.859	441
124	NAGO-TORBOLE	754	3.406	747	3	750	3	753	559	169
125	NANNO	204	885	204	—	204	—	204	163	37
126	NAVE SAN ROCCO	254	1.158	253	—	253	1	254	205	38
127	NOGAREDO	471	2.132	463	8	471	—	471	389	60
128	NOMI	305	1.374	304	1	305	—	305	236	25
129	NOVALEDO	281	1.131	278	—	278	—	278	202	16
130	OSPEDALETTO	268	1.069	268	—	268	—	268	232	11
131	OSSANA	223	910	222	—	222	—	222	188	29
132	PADERGNONE	185	859	185	—	185	—	185	173	8
133	PALU' DEL FERSINA	102	325	98	2	100	—	100	59	2
134	PANCHIA'	219	801	218	—	218	—	218	186	25
136	PEIO	610	2.470	605	3	608	1	609	523	81
137	PELLIZZANO	285	1.107	283	—	283	1	284	262	20
138	PELUGO	115	460	114	1	115	—	115	91	15
139	PERGINE VALSUGANA	4.340	18.633	4.281	28	4.309	17	4.326	3.447	605
140	PIEVE DI BONO	463	2.213	460	3	463	—	463	375	76
141	PIEVE DI LEDRO	144	674	142	2	144	—	144	115	29
142	PIEVE TESINO	345	1.221	339	3	342	2	344	302	31
143	PINZOLO	961	4.064	948	3	951	1	952	709	207
144	POMAROLO	519	2.408	512	6	518	1	519	399	91
145	POZZA DI FASSA	469	2.043	469	—	469	—	469	396	57
146	PRASO	132	574	131	—	131	—	131	107	16
147	PREDAZZO	1.278	5.416	1.266	6	1.272	—	1.272	1.017	212
148	PREORE	127	538	123	3	126	1	127	104	16
149	PREZZO	72	354	72	—	72	—	72	68	4
150	RABBI	557	2.010	537	8	545	4	549	404	38
151	RAGOLI	308	1.180	305	—	305	—	305	235	50
152	REVO'	359	1.633	358	—	358	—	358	297	45
153	RIVA DEL GARDA	4.488	20.481	4.436	36	4.472	15	4.487	3.328	1.007
154	ROMALLO	207	831	207	—	207	—	207	198	5
155	ROMENO	410	1.708	407	3	410	—	410	347	42

per servizio installato

FORNITE DI						BAGNO	ELETTRICITÀ	RISCALDAMENTO		ABITAZIONI SFORNITE DI ACQUA POTABILE E GABINETTO	Codice dei Comuni
GABINETTO		Fuori dell'abitazione		TOTALE				Impianto fisso	Con apparecchi singoli		
TOTALE	di cui con scarico	TOTALE	di cui con scarico	Numero	di cui con scarico						
890	887	41	28	931	915	861	934	458	462	—	079
138	132	—	—	138	132	122	138	51	85	—	080
262	259	5	3	267	262	233	267	100	127	—	081
252	250	7	4	259	254	242	260	95	80	—	082
312	308	5	4	317	312	294	320	139	104	—	083
203	203	4	3	207	206	198	207	140	66	—	084
61	58	66	3	127	61	60	127	15	112	—	085
180	173	3	1	183	174	163	185	106	75	—	086
1.049	1.039	33	11	1.082	1.050	923	1.084	499	577	—	087
512	500	28	13	540	513	441	543	218	270	2	088
258	256	29	12	287	268	252	287	143	88	1	089
98	66	31	1	129	67	67	131	15	124	—	090
76	76	5	5	81	81	112	122	33	86	—	091
635	629	40	15	675	644	608	679	223	230	—	092
179	178	2	1	181	179	179	182	135	45	—	093
60	59	5	4	65	63	43	65	9	6	—	094
718	716	73	31	791	747	687	804	427	367	3	095
143	139	7	4	150	143	131	151	37	107	—	096
369	367	18	14	387	381	311	390	145	241	—	097
627	620	40	13	667	633	606	673	378	247	1	098
90	89	5	3	95	92	83	98	43	53	1	099
68	67	—	—	68	67	53	68	29	38	—	100
289	282	11	6	300	288	276	301	112	169	—	101
390	389	9	5	399	394	359	404	207	178	—	102
1.863	1.848	69	47	1.932	1.895	1.805	1.935	1.388	404	—	103
1.833	1.824	102	54	1.935	1.878	1.716	1.946	1.051	831	—	104
155	154	3	2	158	156	140	160	26	97	1	105
273	243	10	2	283	245	222	291	55	230	—	106
428	426	3	2	431	428	397	439	222	165	1	107
224	224	23	12	247	236	215	249	107	74	—	108
162	151	5	2	167	153	128	168	42	125	—	109
654	651	32	11	686	662	639	688	342	346	—	110
113	112	8	7	121	119	97	122	38	77	—	111
32	32	—	—	32	32	29	32	23	8	—	112
120	112	19	4	139	116	95	139	60	79	—	113
288	285	1	—	289	285	238	288	102	187	—	114
511	509	19	16	530	525	455	531	179	344	1	115
1.354	1.339	76	53	1.430	1.392	1.317	1.432	962	355	—	116
1.673	1.663	70	42	1.743	1.705	1.614	1.750	1.201	477	1	117
783	782	7	4	790	786	742	799	507	287	1	118
467	465	6	5	473	470	433	474	197	133	—	119
295	294	1	—	296	294	268	296	136	134	—	120
226	220	7	3	233	223	205	237	94	141	—	121
101	100	7	3	108	103	101	109	55	50	—	122
2.300	2.289	126	90	2.426	2.379	2.226	2.428	1.504	816	—	123
728	726	19	15	747	741	698	754	380	323	—	124
200	199	3	3	203	202	192	204	89	113	—	125
243	238	5	2	248	240	237	254	161	89	—	126
449	446	15	10	464	456	436	470	272	196	—	127
261	259	41	34	302	293	275	303	141	162	—	128
218	217	57	4	275	221	214	274	96	179	2	129
243	240	22	8	265	248	224	267	126	100	—	130
217	206	5	4	222	210	204	222	117	105	—	131
181	179	4	3	185	182	170	185	106	77	—	132
61	61	38	2	99	63	51	102	23	76	—	133
211	211	7	3	218	214	181	219	100	109	—	134
604	601	4	4	608	605	560	610	348	251	—	136
282	279	2	—	284	279	258	285	121	162	—	137
106	105	7	7	113	112	98	115	50	64	—	138
4.052	3.989	254	95	4.306	4.084	3.909	4.332	2.733	1.456	6	139
451	441	11	9	462	450	416	462	230	218	—	140
144	144	—	—	144	144	143	143	63	80	—	141
333	328	9	1	342	329	254	344	78	244	—	142
916	913	41	31	957	944	887	961	776	166	4	143
490	489	28	9	518	498	490	518	329	145	—	144
453	438	16	3	469	441	416	468	319	148	—	145
123	119	9	1	132	120	111	132	36	86	—	146
1.229	1.217	41	13	1.270	1.230	1.161	1.277	795	479	3	147
120	119	6	2	126	121	116	127	76	50	—	148
72	66	—	—	72	66	56	72	18	12	—	149
442	432	109	11	551	443	411	553	139	391	1	150
285	282	14	8	299	290	252	308	174	126	1	151
342	339	16	7	358	346	314	359	142	196	—	152
4.335	4.315	143	113	4.478	4.428	4.229	4.483	3.074	1.331	1	153
203	203	4	2	207	205	186	207	72	133	—	154
389	386	9	2	398	388	365	407	194	205	—	155

segue TAV. 19 — Abitazioni occupate

Codice dei Comuni	COMUNI	TOTALE ABITAZIONI		ACQUA POTABILE					ABITAZIONI	
		Numero	Stanze	Di acquedotto			Di pozzo o cisterna	TOTALE	Nell'abitazione	
				Nell'abitazione	Fuori dell'abitazione	TOTALE			1	2 o più
156	RONCEGNO	776	3.066	737	33	770	4	774	566	53
157	RONCHI VALSUGANA	118	435	110	2	112	—	112	79	1
158	RONCONE	431	1.840	429	2	431	—	431	372	48
135	RONZO-CHIENIS	310	1.378	307	3	310	—	310	273	27
159	RONZONE	138	526	136	2	138	—	138	122	9
160	ROVERE' DELLA LUNA	425	1.881	422	2	424	—	424	340	55
161	ROVERETO	11.298	49.676	11.232	43	11.275	19	11.294	8.767	1.895
162	RUFFRE'	165	624	165	—	165	—	165	145	8
163	RUMO	290	1.198	289	1	290	—	290	267	13
164	SAGRON MIS	91	356	90	1	91	—	91	73	15
165	SAMONE	164	619	160	3	163	—	163	138	14
166	SAN LORENZO IN BANALE	356	1.421	350	1	351	—	351	303	34
167	SAN MICHELE ALL'ADIGE	616	2.761	601	4	605	11	616	490	113
168	SANT'ORSOLA	273	1.096	262	6	268	—	268	198	20
169	SANZENO	285	1.220	284	—	284	—	284	230	43
170	SARNONICO	211	832	199	4	203	—	203	169	17
171	SCURELLE	393	1.643	390	2	392	—	392	315	49
172	SEGONZANO	477	1.868	474	1	475	1	476	386	39
173	SFRUZ	110	409	109	1	110	—	110	98	5
174	SIROR	421	1.734	418	2	420	1	421	331	80
175	SMARANO	109	400	108	1	109	—	109	92	9
176	SORAGA	151	649	151	—	151	—	151	132	16
177	SOVER	350	1.357	347	1	348	—	348	302	22
178	SPERA	168	679	167	—	167	—	167	135	16
179	SPIAZZO	394	1.660	393	1	394	—	394	305	73
180	SPORMAGGIORE	331	1.447	327	2	329	1	330	265	40
181	SPORMINORE	203	864	203	—	203	—	203	162	27
182	STENICO	394	1.540	390	2	392	—	392	327	48
183	STORO	1.256	5.582	1.235	11	1.246	10	1.256	1.032	154
184	STREMBO	150	630	150	—	150	—	150	133	10
185	STRIGNO	444	2.001	438	4	442	—	442	338	71
186	TAIO	780	3.436	778	—	778	2	780	644	105
187	TASSULLO	538	2.538	534	3	537	1	538	453	80
188	TELVE	515	2.271	512	2	514	—	514	395	51
189	TELVE DI SOPRA	197	757	195	1	196	—	196	163	12
190	TENNA	237	929	236	—	236	—	236	195	29
191	TENNO	508	2.186	502	2	504	1	505	408	61
192	TERLAGO	418	1.776	413	2	415	1	416	334	61
193	TERRAGNOLO	362	1.470	350	8	358	2	360	221	16
194	TERRES	102	477	102	—	102	—	102	93	6
195	TERZOLAS	175	745	173	—	173	—	173	142	26
196	TESERO	781	3.317	772	7	779	1	780	623	137
197	TIARNO DI SOPRA	225	882	222	2	224	—	224	195	13
198	TIARNO DI SOTTO	231	958	230	1	231	—	231	203	22
199	TIONE DI TRENTO	1.061	4.871	1.060	1	1.061	—	1.061	797	247
200	TON	376	1.502	369	3	372	1	373	345	12
201	TONADICO	393	1.640	392	1	393	—	393	324	62
202	TORCEGNO	205	825	203	2	205	—	205	165	13
203	TRAMBILENO	413	1.838	403	8	411	—	411	272	65
204	TRANSACQUA	583	2.409	579	3	582	—	582	475	90
205	TRENTO	33.301	141.828	32.887	220	33.107	162	33.269	26.142	6.176
206	TRES	173	672	173	—	173	—	173	154	10
207	TUENNO	694	3.148	690	3	693	1	694	574	112
208	VALDA	87	323	82	2	84	1	85	67	8
209	VALFLORIANA	243	885	243	—	243	—	243	199	5
210	VALLARSA	513	2.327	508	2	510	—	510	393	54
211	VARENA	269	990	269	—	269	—	269	244	19
212	VATTARO	256	1.045	255	1	256	—	256	212	33
213	VERMIGLIO	517	2.029	511	4	515	—	515	458	32
214	VERVO'	198	793	198	—	198	—	198	176	16
215	VEZZANO	567	2.449	561	5	566	1	567	463	53
216	VIGNOLA-FALESINA	57	206	52	5	57	—	57	23	3
217	VIGO DI FASSA	260	1.122	254	5	259	—	259	222	30
219	VIGOLO VATTARO	466	1.983	466	—	466	—	466	371	67
220	VIGO RENDENA	131	517	131	—	131	—	131	120	7
221	VILLA AGNEDO	230	952	228	—	228	—	228	188	24
222	VILLA LAGARINA	867	3.776	861	1	862	4	866	692	139
223	VILLA RENDENA	285	1.144	284	1	285	—	285	233	50
224	VOLANO	787	3.519	781	5	786	—	786	631	107
225	ZAMBANA	465	2.111	461	4	465	—	465	436	29
226	ZIANO DI FIEMME	406	1.596	404	1	405	1	406	339	46
227	ZUCLO	134	550	128	4	132	1	133	110	10
	TOTALE PROVINCIA	146.690	626.209	144.978	910	145.888	535	146.423	117.520	21.577

per servizio installato

FORNITE DI						BAGNO	ELETTRICITÀ	RISCALDAMENTO		ABITAZIONI SFORNITE DI ACQUA POTABILE E GABINETTO	Codice dei Comuni
GABINETTO		Fuori dell'abitazione		TOTALE				Impianto fisso	Con apparecchi singoli		
TOTALE	di cui con scarico	TOTALE	di cui con scarico	Numero	di cui con scarico						
619	609	149	12	768	621	587	776	273	490	—	156
80	78	29	1	109	79	78	116	26	88	3	157
420	415	9	7	429	422	374	430	244	174	—	158
300	295	8	4	308	299	265	310	122	180	—	135
131	128	7	6	138	134	114	138	71	42	—	159
395	392	27	9	422	401	384	424	209	190	—	160
10.662	10.622	616	452	11.278	11.074	10.427	11.290	8.471	2.633	1	161
153	150	12	—	165	150	140	165	47	117	—	162
280	273	8	1	288	274	257	290	71	219	—	163
88	88	3	—	91	88	84	91	26	65	—	164
152	148	11	5	163	153	139	164	51	110	1	165
337	331	19	5	356	336	314	356	172	175	—	166
603	598	11	7	614	605	588	616	418	178	—	167
218	212	42	1	260	213	198	271	77	146	1	168
273	273	8	—	281	273	254	285	164	116	—	169
186	170	21	3	207	173	165	210	75	135	2	170
364	362	25	19	389	381	344	391	194	196	—	171
425	415	50	19	475	434	380	477	101	358	—	172
103	103	6	4	109	107	103	110	44	65	—	173
411	411	10	7	421	418	391	420	253	158	—	174
101	100	7	3	108	103	93	108	52	56	—	175
148	148	3	1	151	149	140	151	87	64	—	176
324	317	23	3	347	320	279	349	44	302	—	177
151	148	16	12	167	160	142	168	41	122	1	178
378	372	16	14	394	386	364	394	239	152	—	179
305	303	26	1	331	304	286	330	148	132	—	180
189	185	10	5	199	190	177	203	116	43	—	181
375	371	13	5	388	376	335	393	158	155	1	182
1.186	1.144	63	21	1.249	1.165	1.105	1.255	788	324	—	183
143	142	6	6	149	148	124	150	78	72	—	184
409	406	34	15	443	421	381	443	207	230	—	185
749	741	29	8	778	749	723	780	489	284	—	186
533	530	5	2	538	532	512	537	351	170	—	187
446	443	66	31	512	474	424	515	175	314	—	188
175	173	11	7	186	180	168	193	60	102	1	189
224	221	9	5	233	226	207	236	95	127	1	190
469	458	25	16	494	474	454	505	142	260	1	191
395	390	14	4	409	394	367	417	140	271	1	192
237	225	118	17	355	242	220	357	43	173	1	193
99	97	3	—	102	97	89	102	56	46	—	194
168	165	6	1	174	166	157	175	79	91	—	195
760	756	16	3	776	759	692	781	409	340	—	196
208	203	9	3	217	206	191	222	83	86	1	197
225	219	4	2	229	221	199	231	92	126	—	198
1.044	1.040	14	8	1.058	1.048	1.005	1.061	867	192	—	199
357	350	15	5	372	355	332	376	132	220	1	200
386	382	7	5	393	387	362	391	185	201	—	201
178	178	25	10	203	188	173	205	39	163	—	202
337	330	66	10	403	340	328	411	157	205	—	203
565	563	16	10	581	573	526	579	258	297	—	204
32.318	32.047	925	670	33.243	32.717	31.325	33.278	26.380	6.336	9	205
164	153	9	1	173	154	152	173	79	22	—	206
686	680	7	6	693	686	658	694	416	263	—	207
75	75	10	4	85	79	65	86	15	22	2	208
204	202	39	7	243	209	196	243	64	179	—	209
447	436	60	17	507	453	412	510	103	166	1	210
263	261	5	2	268	263	220	269	90	174	—	211
245	241	11	7	256	248	235	256	107	147	—	212
490	485	21	10	511	495	473	517	261	247	1	213
192	187	4	2	196	189	176	198	71	127	—	214
516	507	45	23	561	530	491	565	226	222	—	215
26	26	27	26	53	52	21	53	6	50	—	216
252	245	7	1	259	246	223	259	159	96	—	217
438	434	25	13	463	447	429	464	227	237	—	219
127	122	4	2	131	124	107	131	53	60	—	220
212	209	11	6	223	215	193	230	111	92	1	221
831	826	32	22	863	848	801	866	513	354	—	222
283	279	1	1	284	280	240	285	151	131	—	223
738	732	47	23	785	755	712	785	464	276	—	224
465	463	—	—	465	463	462	465	314	113	—	225
385	382	14	2	399	384	347	405	178	226	—	226
120	117	9	3	129	120	112	133	77	57	1	227
139.097	137.470	6.688	3.327	145.785	140.797	131.914	146.444	87.215	52.956	88	

segue TAV. 20 — Abitazioni occupate per figura giuridica

Codice dei Comuni	COMUNI	ABITAZIONI OCCUPATE									
		PERSONA FISICA		IMPRESE		COOPERATIVE EDILIZIE A PROPRIETÀ INDIVIDUALE E INDIVISA		STATO, REGIONI, PROVINCIE COMUNI, IACP		ENTI PREVIDENZIALI	
		Abitazioni	Stanze	Abitazioni	Stanze	Abitazioni	Stanze	Abitazioni	Stanze	Abitazioni	Stanze
079	DRO	860	3.802	2	8	—	—	53	248	—	—
080	FAEDO	134	566	—	—	1	4	2	9	—	—
081	FAI DELLA PAGANELLA	265	1.047	—	—	—	—	2	9	—	—
082	FAVER	243	981	—	—	—	—	16	78	—	—
083	FAVE'	318	1.371	—	—	1	5	2	9	—	—
084	FIERA DI PRIMIERO	190	866	10	44	—	—	7	25	—	—
085	FIEROZZO	128	470	—	—	—	—	—	—	—	—
086	FLAVON	181	791	—	—	—	—	2	8	—	—
087	FOLGARIA	1.067	4.062	4	17	7	24	9	39	—	—
088	FONDO	527	2.079	3	16	—	—	12	58	—	—
089	FORNACE	284	1.226	1	4	—	—	3	15	—	—
090	FRASSILONGO	141	446	—	—	—	—	1	7	—	—
091	GARNIGA	122	453	—	—	—	—	—	—	—	—
092	GIOVO	674	2.794	—	—	—	—	3	15	—	—
093	GIUSTINO	179	830	—	—	1	3	1	7	—	—
094	GRAUNO	63	230	—	—	—	—	2	5	—	—
095	GRIGNO	768	3.034	—	—	—	—	33	161	—	—
096	GRUMES	145	575	—	—	—	—	6	26	—	—
097	IMER	360	1.416	5	18	—	—	22	99	—	—
098	ISERA	630	2.949	2	11	7	32	14	62	—	—
099	IVANO-FRACENA	93	355	—	—	—	—	5	27	—	—
100	LARDARO	65	259	2	10	—	—	1	4	—	—
101	LASINO	299	1.418	—	—	—	—	1	4	—	—
102	LAVARONE	389	1.591	2	8	—	—	2	8	—	—
103	LAVIS	1.761	7.874	28	246	17	88	121	590	—	—
104	LEVICO TERME	1.870	7.661	4	20	10	45	52	234	—	—
105	LISIGNAGO	161	667	—	—	—	—	1	5	—	—
106	LIVO	290	1.058	—	—	—	—	3	16	—	—
107	LOMASO	422	1.868	—	—	1	5	12	57	—	—
108	LONA-LASES	245	936	2	6	—	—	2	17	—	—
109	LUSERNA	166	617	—	—	1	4	—	—	—	—
110	MALE'	630	2.673	4	19	6	31	47	216	—	—
111	MALOSCO	121	471	—	—	—	—	1	4	—	—
112	MASSIMENO	32	137	—	—	—	—	—	—	—	—
113	MAZZIN	136	513	2	8	1	2	1	4	—	—
114	MEZZANA	281	1.001	1	2	—	—	5	14	—	—
115	MEZZANO	531	2.132	—	—	1	2	—	—	—	—
116	MEZZOCORONA	1.178	4.963	84	347	28	137	136	619	3	14
117	MEZZOLOMBARDO	1.516	6.553	26	118	26	124	166	727	1	4
118	MOENA	785	3.354	4	19	2	11	8	41	—	—
119	MOLINA DI LEDRO	466	2.111	1	3	—	—	5	23	—	—
120	MOLVENO	294	1.200	—	—	—	—	1	2	—	—
121	MONCLASSICO	233	949	—	—	3	17	1	3	—	—
122	MONTAGNE	108	422	—	—	—	—	1	1	—	—
123	MORI	2.166	9.538	18	86	26	131	132	597	1	5
124	NAGO-TORBOLE	678	3.058	1	12	18	87	43	184	—	—
125	NANNO	201	870	1	5	—	—	—	—	—	—
126	NAVE SAN ROCCO	248	1.131	—	—	1	4	2	10	—	—
127	NOGAREDO	433	1.964	2	6	—	—	34	150	—	—
128	NOMI	280	1.260	2	9	9	47	2	10	1	5
129	NOVALEDO	258	1.023	—	—	—	—	2	8	—	—
130	OSPEDALETTO	263	1.048	1	2	2	10	1	3	—	—
131	OSSANA	216	884	3	10	—	—	3	12	—	—
132	PADERGNONE	150	717	2	7	13	53	3	12	—	—
133	PALU' DEL FERSINA	102	325	—	—	—	—	—	—	—	—
134	PANCHIA'	211	769	2	9	—	—	5	17	—	—
136	PEIO	589	2.381	5	20	—	—	15	67	—	—
137	PELLIZZANO	283	1.100	—	—	—	—	1	5	—	—
138	PELUGO	115	460	—	—	—	—	—	—	—	—
139	PERGINE VALSUGANA	4.091	17.522	36	163	46	207	144	644	6	26
140	PIEVE DI BONO	396	1.876	2	8	16	84	33	166	—	—
141	PIEVE DI LEDRO	141	655	1	7	—	—	—	—	—	—
142	PIEVE TESINO	325	1.135	2	8	—	—	14	63	1	5
143	PINZOLO	873	3.693	23	98	3	14	39	170	1	9
144	POMAROLO	494	2.297	2	9	12	53	11	49	—	—
145	POZZA DI FASSA	459	1.992	2	11	—	—	5	24	—	—
146	PRASO	132	574	—	—	—	—	—	—	—	—
147	PREDAZZO	1.218	5.148	11	49	9	44	31	135	—	—
148	PREORE	117	488	—	—	10	50	—	—	—	—
149	PREZZO	72	354	—	—	—	—	—	—	—	—
150	RABBI	537	1.914	1	3	1	4	14	69	—	—
151	RAGOLI	279	1.065	4	9	—	—	5	26	—	—
152	REVO'	349	1.594	2	7	2	11	3	7	—	—
153	RIVA DEL GARDA	3.718	17.023	91	399	114	573	204	846	7	30
154	ROMALLO	206	828	1	3	—	—	—	—	—	—
155	ROMENO	404	1.675	1	5	4	21	—	—	—	—

segue TAV. 20 — Abitazioni occupate per figura giuridica

Codice dei Comuni	COMUNI	ABITAZIONI OCCUPATE									
		PERSONA FISICA		IMPRESE		COOPERATIVE EDILIZIE A PROPRIETÀ INDIVIDUALE E INDIVISA		STATO, REGIONI, PROVINCE COMUNI, IACP		ENTI PREVIDENZIALI	
		Abitazioni	Stanze	Abitazioni	Stanze	Abitazioni	Stanze	Abitazioni	Stanze	Abitazioni	Stanze
156	RONCEGNO	759	2.945	2	56	1	5	13	55	—	—
157	RONCHI VALSUGANA	118	435	—	—	—	—	—	—	—	—
158	RONCONE	425	1.807	2	9	1	5	3	19	—	—
135	RONZO-CHIENIS	310	1.378	—	—	—	—	—	—	—	—
159	RONZONE	135	515	2	8	—	—	—	—	—	—
160	ROVERE DELLA LUNA	405	1.784	—	—	—	—	19	90	—	—
161	ROVERETO	9.114	40.320	84	394	473	2.206	1.336	5.565	17	78
162	RUFFRE'	163	616	—	—	—	—	2	8	—	—
163	RUMO	286	1.180	—	—	—	—	1	4	—	—
164	SAGRON MIS	90	350	—	—	—	—	1	6	—	—
165	SAMONE	161	609	—	—	—	—	—	—	—	—
166	SAN LORENZO IN BANALE	344	1.372	2	9	1	4	9	36	—	—
167	SAN MICHELE ALL'ADIGE	577	2.598	1	3	2	10	34	140	1	5
168	SANT'ORSOLA	271	1.086	—	—	—	—	2	10	—	—
169	SANZENO	280	1.191	3	17	—	—	1	6	—	—
170	SARNONICO	208	817	—	—	—	—	1	4	—	—
171	SCURELLE	360	1.491	2	8	1	3	28	135	—	—
172	SEGONZANO	471	1.840	1	4	—	—	5	24	—	—
173	SFRUZ	110	409	—	—	—	—	—	—	—	—
174	SIROR	393	1.610	5	19	10	47	6	27	—	—
175	SMARANO	107	393	—	—	—	—	1	2	—	—
176	SORAGA	149	639	—	—	—	—	2	10	—	—
177	SOVER	348	1.348	—	—	—	—	2	9	—	—
178	SPERA	167	671	—	—	—	—	—	—	—	—
179	SPIAZZO	367	1.535	5	22	2	10	18	86	—	—
180	SPORMAGGIORE	329	1.433	2	14	—	—	—	—	—	—
181	SPORMINORE	199	845	2	10	—	—	2	9	—	—
182	STENICO	375	1.439	—	—	2	12	14	76	—	—
183	STORO	1.193	5.282	23	103	22	111	15	69	—	—
184	STREMBO	150	630	—	—	—	—	—	—	—	—
185	STRIGNO	393	1.783	2	10	—	—	13	60	1	4
186	TAIO	746	3.276	13	57	—	—	10	49	—	—
187	TASSULLO	518	2.444	3	14	2	8	8	38	—	—
188	TELVÈ	486	2.133	—	—	—	—	20	98	5	19
189	TELVE DI SOPRA	195	750	—	—	—	—	—	—	—	—
190	TENNA	237	929	—	—	—	—	—	—	—	—
191	TENNO	486	2.091	1	5	5	26	13	46	—	—
192	TERLAGO	409	1.742	2	12	—	—	6	16	—	—
193	TERRAGNOLO	355	1.442	—	—	—	—	7	28	—	—
194	TERRES	99	467	—	—	—	—	3	10	—	—
195	TERZOLAS	162	682	1	4	2	9	10	50	—	—
196	TESERO	729	3.073	4	18	3	15	9	47	2	10
197	TIARNO DI SOPRA	222	870	1	3	—	—	1	4	—	—
198	TIARNO DI SOTTO	231	958	—	—	—	—	—	—	—	—
199	TIONE DI TRENTO	970	4.446	15	61	20	96	52	245	—	—
200	TON	363	1.446	5	24	1	5	5	18	—	—
201	TONADICO	383	1.584	2	18	2	9	4	18	—	—
202	TORCEGNO	202	812	—	—	—	—	2	8	—	—
203	TRAMBILENO	372	1.655	24	97	1	6	13	64	—	—
204	TRANSACQUA	572	2.365	3	12	1	5	4	17	—	—
205	TRENTO	27.718	119.033	865	3.731	558	2.962	3.383	12.791	172	603
206	TRES	171	665	1	3	—	—	—	—	—	—
207	TUENNO	657	2.961	4	19	7	36	24	123	—	—
208	VALDA	85	313	—	—	—	—	2	10	—	—
209	VALFLORIANA	215	781	—	—	—	—	2	7	—	—
210	VALLARSA	479	2.160	—	—	12	58	17	85	—	—
211	VARENA	261	964	—	—	1	4	4	10	—	—
212	VATTARO	252	1.027	—	—	1	4	2	10	—	—
213	VERMIGLIO	487	1.889	5	26	—	—	13	60	—	—
214	VERVO'	197	788	—	—	—	—	—	—	—	—
215	VEZZANO	539	2.321	8	35	—	—	18	86	—	—
216	VIGNOLA-FALESINA	57	206	—	—	—	—	—	—	—	—
217	VIGO DI FASSA	255	1.104	—	—	—	—	3	12	—	—
219	VIGOLO VATTARO	458	1.945	3	17	—	—	5	21	—	—
220	VIGO RENDENA	130	513	1	4	—	—	—	—	—	—
221	VILLA AGNEDO	220	905	—	—	—	—	10	47	—	—
222	VILLA LAGARINA	783	3.398	2	10	21	102	41	178	1	2
223	VILLA RENDENA	279	1.114	—	—	4	20	2	10	—	—
224	VOLANO	694	3.136	5	22	6	30	42	189	27	96
225	ZAMBANA	377	1.729	23	98	—	—	57	241	2	8
226	ZIANO DI FEMME	387	1.518	2	7	—	—	12	55	2	5
227	ZUCLO	131	536	—	—	2	10	1	4	—	—
TOTALE PROVINCIA		132.752	565.976	1.724	7.720	1.775	8.782	8.018	33.294	282	1.067

del proprietario e titolo di godimento

		DI CUI IN AFFITTO O AD ALTRO TITOLO												Codice dei Comuni
ALTRO PROPRIETARIO		PERSONA FISICA		IMPRESE		COOPERATIVE EDILIZIE A PROPRIETÀ INDIVIDUALE E INDIVISA		STATO, REGIONI, PROVINCIE COMUNI, IACP		ENTI PREVIDENZIALI		ALTRO PROPRIETARIO		
Abitazioni	Stanze	Abitazioni	Stanze	Abitazioni	Stanze	Abitazioni	Stanze	Abitazioni	Stanze	Abitazioni	Stanze	Abitazioni	Stanze	
1	5	73	259	2	56	—	—	12	53	—	—	—	—	156
—	—	6	18	—	—	—	—	—	—	—	—	—	—	157
—	—	54	204	2	9	—	—	3	19	—	—	—	—	158
—	—	30	127	—	—	—	—	—	—	—	—	—	—	135
1	3	19	66	2	8	—	—	—	—	—	—	—	—	159
1	7	57	219	—	—	—	—	13	60	—	—	1	7	160
274	1.113	4.045	16.611	69	308	86	348	1.195	4.949	14	62	240	941	161
—	—	24	84	—	—	—	—	2	8	—	—	—	—	162
3	14	31	116	—	—	—	—	1	4	—	—	2	8	163
—	—	3	8	—	—	—	—	1	6	—	—	—	—	164
3	10	21	71	—	—	—	—	—	—	—	—	2	8	165
—	—	60	227	2	9	1	4	8	32	—	—	—	—	166
1	5	199	816	—	—	—	—	29	119	1	5	1	5	167
—	—	38	158	—	—	—	—	2	10	—	—	—	—	168
1	6	25	104	3	17	—	—	1	6	—	—	1	6	169
2	11	21	63	—	—	—	—	1	4	—	—	2	11	170
2	6	59	223	2	8	—	—	23	111	—	—	2	6	171
—	—	48	171	1	4	—	—	4	18	—	—	—	—	172
—	—	5	22	—	—	—	—	—	—	—	—	—	—	173
7	31	69	275	4	14	2	8	5	22	—	—	6	24	174
1	5	10	33	—	—	—	—	1	2	—	—	—	—	175
—	—	9	37	—	—	—	—	1	3	—	—	—	—	176
—	—	36	126	—	—	—	—	—	—	—	—	—	—	177
1	8	18	65	—	—	—	—	—	—	—	—	—	—	178
2	7	76	277	3	14	—	—	14	66	—	—	1	3	179
—	—	53	230	1	4	—	—	—	—	—	—	—	—	180
—	—	24	95	2	10	—	—	1	4	—	—	—	—	181
3	13	53	191	—	—	—	—	14	76	—	—	2	9	182
3	17	137	550	12	49	1	5	13	52	—	—	3	17	183
—	—	25	98	—	—	—	—	—	—	—	—	—	—	184
35	144	71	273	2	10	—	—	13	60	1	4	16	63	185
11	54	112	452	11	48	—	—	9	42	—	—	8	37	186
7	34	31	123	3	14	—	—	8	38	—	—	5	23	187
4	21	74	285	—	—	—	—	14	67	5	19	4	21	188
2	7	15	55	—	—	—	—	—	—	—	—	2	7	189
—	—	35	122	—	—	—	—	—	—	—	—	—	—	190
3	18	95	378	1	5	—	—	9	32	—	—	1	6	191
1	6	60	227	2	12	—	—	6	16	—	—	1	6	192
—	—	26	94	—	—	—	—	5	18	—	—	—	—	193
—	—	6	28	—	—	—	—	3	10	—	—	—	—	194
—	—	19	62	1	4	—	—	6	30	—	—	—	—	195
34	154	147	595	3	12	—	—	4	20	1	5	20	99	196
1	5	46	162	1	3	—	—	—	—	—	—	1	5	197
—	—	37	145	—	—	—	—	—	—	—	—	—	—	198
4	23	299	1.260	14	59	1	2	51	239	—	—	4	23	199
2	9	32	123	4	16	—	—	5	18	—	—	—	—	200
2	11	84	325	2	18	—	—	4	18	—	—	1	6	201
1	5	15	45	—	—	—	—	2	8	—	—	—	—	202
3	16	63	282	24	97	—	—	13	64	—	—	3	16	203
3	10	116	454	3	12	—	—	2	7	—	—	3	10	204
605	2.508	12.367	48.428	774	3.214	47	219	3.005	11.249	160	551	560	2.271	205
1	4	16	52	1	3	—	—	—	—	—	—	—	—	206
2	9	103	421	1	5	—	—	23	117	—	—	2	9	207
—	—	14	55	—	—	—	—	2	10	—	—	—	—	208
26	97	15	48	—	—	—	—	1	3	—	—	26	97	209
5	24	44	176	—	—	—	—	17	85	—	—	4	14	210
3	12	47	168	—	—	—	—	4	10	—	—	2	8	211
1	4	41	171	—	—	—	—	1	2	—	—	1	4	212
12	54	55	203	4	13	—	—	11	52	—	—	9	39	213
1	5	5	15	—	—	—	—	—	—	—	—	—	—	214
2	7	83	337	8	35	—	—	16	72	—	—	2	7	215
—	—	—	—	—	—	—	—	—	—	—	—	—	—	216
2	6	32	118	—	—	—	—	3	12	—	—	1	3	217
—	—	77	287	1	5	—	—	5	21	—	—	—	—	219
—	—	12	55	1	4	—	—	—	—	—	—	—	—	220
—	—	34	133	—	—	—	—	9	41	—	—	—	—	221
19	86	136	539	2	10	1	5	39	171	1	2	18	81	222
—	—	18	70	—	—	—	—	1	5	—	—	—	—	223
13	46	190	789	4	18	—	—	40	179	24	85	11	37	224
6	35	128	555	23	98	—	—	53	224	2	8	5	31	225
3	11	73	267	2	7	—	—	10	40	2	5	3	11	226
—	—	13	41	—	—	—	—	1	4	—	—	—	—	227
2.139	9.370	35.391	140.286	1.479	6.286	228	989	6.891	28.133	245	904	1.865	7.954	

Tav. 21 - Abitazioni non occupate per motivo della non occupazione

Codice dei Comuni	COMUNI	DISPONIBILI PER LA VENDITA O L'AFFITTO		UTILIZZABILI PER VACANZA		UTILIZZABILI PER LAVORO		ALTRI MOTIVI		TOTALE		di cui costruite dopo il 1971	
		Abitazioni	Stanze	Abitazioni	Stanze	Abitazioni	Stanze	Abitazioni	Stanze	Abitazioni	Stanze	Abitazioni	Stanze
001	ALA	92	387	302	1.104	32	85	156	613	582	2.189	121	444
002	ALBIANO	21	78	27	102	12	49	90	353	150	582	30	141
003	ALDENO	7	31	2	4	5	27	54	252	68	314	20	96
004	AMBLAR	9	38	59	236	2	6	12	45	82	325	36	153
005	ANDALO	270	1.098	190	681	13	47	12	49	485	1.875	123	426
006	ARCO	104	350	388	1.417	76	250	198	845	766	2.862	233	849
007	AVIO	17	124	79	327	23	78	116	514	235	1.043	52	219
009	BASELGA DI PINE'	893	2.894	769	3.074	4	12	86	281	1.752	6.261	343	1.241
011	BEDOLLO	75	272	67	254	4	17	48	162	194	705	43	173
012	BERSONE	—	—	9	37	—	—	7	24	16	61	3	16
013	BESENELLO	4	16	99	294	13	39	63	227	179	576	62	215
014	BEZZECA	175	530	61	222	—	—	9	28	245	780	95	295
015	BIENO	80	267	166	591	—	—	13	42	259	900	75	269
016	BLEGGIO INFERIORE	58	203	86	318	6	19	28	107	178	647	72	248
017	BLEGGIO SUPERIORE	35	122	249	897	1	4	40	157	325	1.180	99	358
018	BOCENAGO	108	344	165	540	1	5	2	6	276	895	138	469
019	BOLBENO	20	70	50	184	1	7	7	21	78	282	13	35
020	BONDO	60	222	51	208	—	—	19	79	130	509	37	156
021	BONDONE	7	21	53	200	5	27	27	101	92	349	31	125
022	BORGO VALSUGANA	52	200	293	1.236	42	143	166	648	553	2.227	102	452
023	BOSENTINO	61	227	82	293	—	—	2	14	145	534	32	125
024	BREGUZZO	41	139	55	179	2	7	3	13	101	338	55	176
025	BRENTONICO	143	464	998	3.297	34	126	115	448	1.290	4.335	677	2.096
026	BRESIMO	6	20	17	59	—	—	3	10	26	89	6	22
027	BREZ	65	249	46	174	8	36	8	39	127	498	5	26
028	BRIONE	18	59	13	49	1	7	6	15	38	130	3	18
029	CADERZONE	157	545	177	655	2	8	4	17	340	1.225	55	222
030	CAGNO'	6	26	7	23	—	—	1	3	14	52	—	—
031	CALAVINO	38	163	107	445	3	12	47	200	195	820	71	296
032	CALCERANICA AL LAGO	138	439	185	592	2	6	19	76	344	1.113	153	422
033	CALDES	23	83	66	252	1	5	29	103	119	443	25	99
034	CALDONAZZO	197	796	244	1.032	9	35	60	231	510	2.094	160	721
035	CALLIANO	14	48	12	44	1	4	45	184	72	280	17	63
036	CAMPITELLO DI FASSA	59	203	207	609	21	66	9	35	296	913	192	551
037	CAMPODENNO	18	69	55	207	9	31	62	239	144	546	36	142
038	CANAL SAN BOVO	219	717	330	1.080	15	51	145	472	709	2.320	52	181
039	CANAZEI	208	796	396	1.257	20	91	37	125	661	2.269	495	1.526
040	CAPRIANA	81	319	66	252	2	4	16	56	165	631	38	129
041	CARANO	157	534	420	1.267	6	20	9	34	592	1.855	462	1.372
042	CARISOLO	263	889	446	1.574	6	23	23	86	738	2.572	551	1.883
043	CARZANO	1	4	3	13	—	—	25	95	29	112	4	19
045	CASTEL CONDINO	7	28	44	172	5	14	7	20	63	234	17	58
046	CASTELFONDO	72	266	25	93	3	11	13	44	113	414	37	155
047	CASTELLO-MOLINA DI FIEMME	54	198	230	798	17	53	85	315	386	1.364	182	621
048	CASTELLO TESINO	401	1.265	382	1.344	28	101	101	309	912	3.019	261	935
049	CASTELNUOVO	7	26	28	113	2	13	13	48	50	200	18	71
050	CAVALESE	372	1.197	515	1.769	21	68	126	447	1.034	3.481	428	1.254
051	CAVARENO	195	696	332	1.157	1	2	8	27	536	1.882	172	535
052	CAVEDAGO	81	301	38	132	9	24	2	6	130	463	58	214
053	CAVEDINE	95	349	181	753	9	26	89	343	374	1.471	45	210
054	CAVIZZANA	12	40	14	33	—	—	7	25	33	98	5	13
055	CEMBRA	4	18	65	249	1	4	78	294	148	565	10	38
056	CENTA SAN NICOLO'	32	121	138	551	6	21	12	37	188	730	79	311
057	CIMEGO	7	37	22	101	1	4	6	25	36	167	6	28
058	CIMONE	2	7	25	90	3	9	5	22	35	128	15	61
059	CINTE TESINO	69	243	114	428	3	13	43	133	229	817	70	285
060	CIS	3	9	14	43	1	4	10	32	28	88	6	20
061	CIVEZZANO	43	135	156	559	5	14	57	182	261	890	57	227
062	CLES	129	542	149	498	25	95	102	449	405	1.584	184	664
063	CLOZ	34	119	16	71	4	16	14	53	68	259	13	50
064	COMMEZZADURA	22	79	227	984	5	17	30	112	284	1.192	181	820
065	CONCEI	66	298	65	387	—	—	3	19	134	704	31	189
066	CONDINO	46	189	116	386	6	20	46	210	214	805	88	298
067	COREDO	376	1.255	176	768	1	3	4	18	557	2.044	230	845
068	CROVIANA	30	107	18	65	—	—	22	80	70	252	42	151
069	CUNEVO	6	23	24	87	—	—	4	13	34	123	11	40
070	DAIANO	84	280	104	367	1	3	2	6	191	656	72	229
071	DAMBEL	4	18	16	59	—	—	9	31	29	108	7	26
072	DAONE	8	34	52	218	1	3	10	41	71	296	33	145
073	DARE'	8	31	35	151	—	—	—	—	43	182	11	48
074	DENNO	6	22	29	107	11	46	37	142	83	317	15	51
075	DIMARO	156	433	1.006	2.711	8	23	28	91	1.198	3.258	965	2.518
076	DON	27	86	74	325	—	—	4	11	105	422	67	260
077	DORSINO	36	115	78	249	6	18	12	49	132	431	27	93
078	DRENA	10	35	31	115	—	—	2	6	43	156	8	26

segue TAV. 21 — Abitazioni non occupate per motivo della non occupazione

Codice dei Comuni	COMUNI	DISPONIBILI PER LA VENDITA O L'AFFITTO		UTILIZZABILI PER VACANZA		UTILIZZABILI PER LAVORO		ALTRI MOTIVI		TOTALE		di cui costruite dopo il 1971	
		Abitazioni	Stanze	Abitazioni	Stanze	Abitazioni	Stanze	Abitazioni	Stanze	Abitazioni	Stanze	Abitazioni	Stanze
079	DRO	45	175	49	224	4	15	68	267	166	681	29	122
080	FAEDO	6	23	32	149	6	31	11	49	55	252	28	123
081	FAI DELLA PAGANELLA	166	642	208	933	—	—	11	34	385	1.609	130	546
082	FAVER	1	4	55	249	1	4	28	105	85	362	32	137
083	FAVE'	40	147	105	408	5	16	4	15	154	586	46	161
084	FIERA DI PRIMIERO	89	345	125	498	2	8	19	68	235	919	61	248
085	FIEROZZO	8	30	35	118	9	33	3	8	55	189	22	82
086	FLAVON	12	41	36	160	1	6	10	36	59	243	10	39
087	FOLGARIA	1.217	4.188	1.586	5.644	18	66	106	358	2.927	10.256	1.117	3.842
088	FONDO	100	356	197	709	19	65	73	249	389	1.379	42	161
089	FORNACE	12	49	62	265	3	11	69	267	146	592	43	198
090	FRASSILONGO	9	30	9	35	18	52	9	23	45	140	8	30
091	GARNIGA	55	189	89	345	2	11	3	11	149	556	14	60
092	GIOVO	21	79	45	171	5	13	151	564	222	827	47	212
093	GIUSTINO	109	402	281	890	2	5	4	14	396	1.311	291	879
094	GRAUNO	10	28	37	114	—	—	7	27	54	169	1	5
095	GRIGNO	22	73	101	380	5	21	113	382	241	856	30	118
096	GRUMES	7	23	59	181	1	3	29	103	96	310	3	15
097	IMER	74	254	113	424	7	24	48	175	242	877	29	100
098	ISERA	21	79	90	399	15	65	39	153	165	696	30	153
099	IVANO-FRACENA	10	36	59	218	—	—	15	52	84	306	23	90
100	LARDARO	49	164	74	217	1	3	1	4	125	388	22	71
101	LASINO	38	144	148	608	2	16	9	37	197	805	71	300
102	LAVARONE	428	1.521	797	3.158	8	28	39	134	1.272	4.841	595	2.214
103	LAVIS	72	328	22	80	20	64	49	187	163	659	50	219
104	LEVICO TERME	616	2.132	431	1.696	8	27	218	751	1.273	4.606	345	1.222
105	LISIGNAGO	—	—	5	15	—	—	29	101	34	116	—	—
106	LIVO	3	58	13	42	6	13	24	91	46	204	8	78
107	LOMASO	94	323	111	416	2	6	9	38	216	783	56	195
108	LONA-LASES	7	24	36	128	1	3	50	139	94	294	9	30
109	LUSERNA	8	31	37	113	1	2	15	42	61	188	6	23
110	MALE'	120	383	132	487	8	27	73	250	333	1.147	93	291
111	MALOSCO	119	414	94	354	2	12	14	55	229	835	60	211
112	MASSIMENO	41	144	28	120	—	—	1	5	70	269	43	145
113	MAZZIN	32	111	473	1.199	—	—	16	55	521	1.365	478	1.229
114	MEZZANA	349	727	904	1.924	7	22	9	30	1.269	2.703	1.152	2.310
115	MEZZANO	187	604	179	530	36	82	115	318	517	1.534	56	174
116	MEZZOCORONA	63	217	59	255	10	32	97	363	229	867	53	210
117	MEZZOLOMBARDO	76	320	22	84	20	70	200	756	318	1.230	83	312
118	MOENA	589	2.189	404	1.357	18	60	46	172	1.057	3.778	505	1.571
119	MOLINA DI LEDRO	177	696	200	718	—	—	12	49	389	1.463	126	494
120	MOLVENO	410	1.478	7	24	—	—	3	11	420	1.513	81	286
121	MONCLASSICO	60	206	60	211	1	5	8	27	129	449	38	125
122	MONTAGNE	34	147	52	196	1	2	6	19	93	364	37	150
123	MORI	51	199	125	434	10	40	167	661	353	1.334	131	487
124	NAGO-TORBOLE	63	181	200	783	3	8	96	361	362	1.333	87	239
125	NANNO	2	8	21	76	3	14	25	103	51	201	23	96
126	NAVE SAN ROCCO	6	22	2	10	5	23	30	117	43	172	12	55
127	NOGAREDO	11	54	11	51	10	54	26	92	58	251	10	44
128	NOMI	1	4	1	2	—	—	21	89	23	95	5	21
129	NOVALEDO	11	43	39	143	3	11	37	113	90	310	25	104
130	OSPEDALETTO	4	12	12	42	4	14	21	86	41	154	10	43
131	OSSANA	98	339	182	828	8	25	17	59	305	1.251	101	350
132	PADERGNONE	8	33	7	32	—	—	1	5	16	70	3	14
133	PALU' DEL FERSINA	28	86	13	35	9	23	11	35	61	179	14	51
134	PANCHIA'	68	235	104	417	—	—	18	56	190	708	91	360
136	PEIO	210	697	531	1.744	1	3	19	57	761	2.501	452	1.432
137	PELLIZZANO	112	385	152	510	—	—	8	21	272	916	80	260
138	PELUGO	20	70	72	267	—	—	2	7	94	344	27	93
139	PERGINE VALSUGANA	335	1.229	562	2.084	62	237	309	1.140	1.268	4.690	510	1.940
140	PIEVE DI BONO	108	443	115	481	8	31	16	60	247	1.015	42	188
141	PIEVE DI LEDRO	175	634	339	1.215	2	6	1	1	517	1.856	174	584
142	PIEVE TESINO	123	397	236	859	90	247	54	164	503	1.667	76	276
143	PINZOLO	606	2.185	3.162	10.820	56	182	90	326	3.914	13.513	2.073	6.405
144	POMAROLO	14	58	55	204	5	11	37	163	111	436	47	216
145	POZZA DI FASSA	317	1.210	409	1.621	2	8	56	182	784	3.021	439	1.561
146	PRASO	17	66	32	122	—	—	12	48	61	236	20	75
147	PREDAZZO	155	531	645	2.240	66	163	134	482	1.000	3.416	507	1.559
148	PREORE	15	52	27	90	2	5	14	51	58	198	14	56
149	PREZZO	34	157	6	25	1	5	—	—	41	187	14	54
150	RABBI	126	435	172	613	13	35	37	120	348	1.203	126	441
151	RAGOLI	79	217	689	1.722	19	57	30	99	817	2.095	294	770
152	REVO'	38	147	9	40	1	4	42	168	90	359	15	65
153	RIVA DEL GARDA	273	1.111	717	2.161	41	153	270	1.067	1.301	4.492	492	1.634
154	ROMALLO	5	18	21	75	—	—	19	75	45	168	11	45
155	ROMENO	125	462	134	548	11	39	18	83	288	1.132	103	399

segue TAV. 21 — Abitazioni non occupate per motivo della non occupazione

Codice dei Comuni	COMUNI	DISPONIBILI PER LA VENDITA O L'AFFITTO		UTILIZZABILI PER VACANZA		UTILIZZABILI PER LAVORO		ALTRI MOTIVI		TOTALE		di cui costruite dopo il 1971	
		Abitazioni	Stanze	Abitazioni	Stanze	Abitazioni	Stanze	Abitazioni	Stanze	Abitazioni	Stanze	Abitazioni	Stanze
156	RONCEGNO	90	293	184	681	12	39	40	144	326	1.157	87	321
157	RONCHI VALSUGANA	3	8	27	86	7	20	30	77	67	191	7	22
158	RONCONE	97	359	159	645	—	—	19	76	275	1.080	90	346
135	RONZO-CHIENIS	85	318	206	773	6	26	57	244	354	1.361	118	433
159	RONZONE	88	302	328	1.153	3	3	6	36	423	1.494	240	768
160	ROVERE' DELLA LUNA	3	11	16	67	1	13	43	177	65	268	15	63
161	ROVERETO	461	1.712	193	642	93	324	665	2.541	1.412	5.219	448	1.689
162	RUFFRE'	58	163	220	835	7	29	4	14	289	1.041	92	334
163	RUMO	49	153	126	471	1	5	23	75	199	704	71	251
164	SAGRON MIS	27	108	29	107	—	—	5	19	61	234	9	36
165	SAMONE	7	21	98	342	7	18	7	25	119	406	49	165
166	SAN LORENZO IN BANALE	78	344	149	509	11	36	57	174	295	1.063	76	267
167	SAN MICHELE ALL'ADIGE	17	76	7	29	8	32	34	129	66	266	18	82
168	SANT'ORSOLA	74	257	45	132	41	116	20	74	180	579	45	162
169	SANZENO	7	40	24	100	7	30	9	37	47	207	8	46
170	SARNONICO	48	163	99	355	1	3	31	111	179	632	39	127
171	SCURELLE	19	74	103	401	6	35	15	57	143	567	49	222
172	SEGONZANO	16	48	125	430	—	—	85	272	226	750	12	46
173	SFRUZ	69	208	121	444	2	4	4	14	196	670	93	271
174	SIROR	323	1.172	840	2.563	10	34	38	127	1.211	3.896	697	2.047
175	SMARANO	53	168	108	455	—	—	6	18	167	641	73	290
176	SORAGA	11	29	189	650	9	25	7	21	216	725	107	318
177	SOVER	35	129	94	338	—	—	58	180	187	647	41	156
178	SPERA	21	65	24	80	1	3	17	65	63	213	9	30
179	SPIAZZO	77	242	452	1.630	1	5	19	52	549	1.929	130	499
180	SPORMAGGIORE	47	179	71	310	11	44	16	53	145	586	25	130
181	SPORMINORE	10	39	20	86	1	6	15	54	46	185	6	28
182	STENICO	96	311	172	618	11	45	61	215	340	1.189	97	339
183	STORO	71	255	240	822	23	76	92	335	426	1.488	177	611
184	STREMO	45	153	203	794	—	—	3	8	251	955	83	352
185	STRIGNO	32	110	91	329	7	23	64	222	194	684	42	164
186	TAIO	25	104	88	351	17	73	65	269	195	797	53	233
187	TASSULLO	6	22	18	82	9	50	51	210	84	364	26	111
188	TELVE	15	55	235	1.060	1	5	39	153	290	1.273	86	382
189	TELVE DI SOPRA	2	7	57	205	4	10	27	78	90	300	27	95
190	TENNA	82	309	97	415	3	51	19	58	201	833	46	199
191	TENNO	171	537	240	897	9	40	110	402	530	1.876	296	1.048
192	TERLAGO	15	55	83	396	4	17	34	127	136	595	28	125
193	TERRAGNOLO	20	128	188	680	—	—	44	163	252	971	35	133
194	TERRES	3	14	29	128	3	11	3	12	38	165	8	34
195	TERZOLAS	19	75	15	61	4	19	15	58	53	213	18	78
196	TESERO	170	614	275	937	13	43	119	413	577	2.007	261	863
197	TIARNO DI SOPRA	74	259	159	498	2	6	10	39	245	802	164	509
198	TIARNO DI SOTTO	80	314	64	285	—	—	7	24	151	623	24	113
199	TIONE DI TRENTO	115	419	383	1.252	16	54	81	295	595	2.020	193	687
200	TON	20	74	35	175	1	2	46	159	102	410	21	87
201	TONADICO	215	838	652	2.426	9	36	57	193	933	3.493	415	1.555
202	TORCEGNO	14	47	72	257	3	7	18	70	107	381	31	110
203	TRAMBILENO	9	36	120	420	13	39	46	157	188	652	56	198
204	TRANSACQUA	351	1.326	307	1.233	15	53	40	132	713	2.744	220	822
205	TRENTO	1.302	4.717	978	3.887	522	1.746	1.306	4.828	4.108	15.178	904	3.347
206	TRES	21	69	98	403	6	22	17	55	142	549	54	214
207	TUENNO	23	108	66	267	7	33	37	152	133	560	34	150
208	VALDA	7	26	31	132	—	—	7	24	45	182	9	39
209	VALFLORIANA	29	93	76	269	7	28	38	127	150	517	51	189
210	VALLARSA	64	240	496	1.850	11	37	41	158	612	2.285	127	427
211	VARENA	112	402	125	537	1	4	14	44	252	987	90	359
212	VATTARO	156	539	70	291	6	23	15	57	247	910	39	158
213	VERMIGLIO	133	362	578	1.245	7	24	97	330	815	1.961	498	980
214	VERVO'	18	53	91	254	—	—	9	27	118	334	75	196
215	VEZZANO	47	177	96	346	3	12	113	426	259	961	44	182
216	VIGNOLA-FALESINA	—	—	101	410	15	32	6	18	122	460	22	96
217	VIGO DI FASSA	212	772	137	609	1	3	12	47	362	1.431	188	675
219	VIGOLO VATTARO	111	392	139	573	—	—	8	30	258	995	85	334
220	VIGO RENDENA	42	158	31	104	—	—	1	4	74	266	15	60
221	VILLA AGNEDO	10	39	38	141	12	36	21	73	81	289	11	38
222	VILLA LAGARINA	27	101	324	1.220	9	33	37	141	397	1.495	107	397
223	VILLA RENDENA	68	222	78	285	1	4	27	94	174	605	39	139
224	VOLANO	21	80	62	199	1	2	42	158	126	439	27	106
225	ZAMBANA	31	130	—	—	—	—	6	24	37	154	8	30
226	ZIANO DI FIEMME	51	166	225	770	2	3	150	498	428	1.437	219	704
227	ZUCLO	24	70	9	31	2	8	7	26	42	135	8	28
TOTALE PROVINCIA		21.380	75.591	39.828	140.410	2.301	7.853	10.705	39.373	74.214	263.227	28.014	93.901

TAV. 22 - Abitazioni non occupate per servizio installato

Codice dei Comuni	COMUNI	TOTALE ABITAZIONI	ABITAZIONI CHE DISPONGONO DI					ABITAZIONI CHE NON DISPONGONO DI				
			Acqua potabile	Gabinetto	Bagno	Elettricità	Riscaldamento	Acqua potabile	Gabinetto	Bagno	Elettricità	Riscaldamento
001	ALA	582	572	560	371	545	494	10	22	211	37	86
002	ALBIANO	150	145	143	103	146	79	4	6	45	3	69
003	ALDENO	68	64	63	45	64	44	4	5	21	4	14
004	AMBLAR	82	81	80	74	82	76	1	2	8	—	6
005	ANDALO	485	485	484	450	485	428	—	1	35	—	55
006	ARCO	766	732	725	524	590	565	31	40	235	175	178
007	AVIO	235	215	205	139	201	178	20	30	96	34	43
009	BASELGA DI PINE'	1.752	1.741	1.724	1.464	1.740	1.439	11	28	286	12	306
011	BEDOLLO	194	192	184	147	192	174	—	10	47	2	19
012	BERSONE	16	16	12	10	14	8	—	4	6	2	7
013	BESENELLO	179	168	158	36	106	132	11	21	143	73	47
014	BEZZECA	245	245	245	236	244	242	—	—	9	1	2
015	BIENO	259	259	259	208	258	238	—	—	51	1	21
016	BLEGGIO INFERIORE	178	178	169	148	170	171	—	9	30	8	7
017	BLEGGIO SUPERIORE	325	324	309	265	313	253	1	16	59	12	68
018	BOCENAGO	276	276	276	217	276	276	—	—	59	—	—
019	BOLBENO	78	78	63	45	49	39	—	15	33	29	39
020	BONDO	130	130	130	109	123	110	—	—	21	7	20
021	BONDONE	92	86	89	48	92	77	4	3	41	—	12
022	BORGO VALSUGANA	553	525	518	358	513	394	26	34	191	39	155
023	BOSENTINO	145	144	144	124	143	127	—	1	21	2	15
024	BREGUZZO	101	101	101	97	101	101	—	—	4	—	—
025	BRENTONICO	1.290	1.258	1.263	1.072	1.256	1.212	31	27	211	34	71
026	BRESIMO	26	26	23	13	25	12	—	3	13	1	14
027	BREZ	127	121	121	74	120	118	5	6	52	7	9
028	BRIONE	38	37	32	16	35	1	—	—	21	3	37
029	CADERZONE	340	340	340	318	339	340	—	—	22	1	—
030	CAGNO'	14	14	14	9	13	11	—	—	5	1	3
031	CALAVINO	195	195	195	164	181	31	—	—	30	14	164
032	CALCERANICA AL LAGO	344	342	343	320	344	308	—	1	22	—	24
033	CALDES	119	119	118	102	118	118	—	1	16	1	—
034	CALDONAZZO	510	507	504	435	507	371	2	5	74	2	123
035	CALLIANO	72	69	67	46	60	32	3	5	26	12	40
036	CAMPITELLO DI FASSA	296	289	295	261	281	287	7	1	35	14	8
037	CAMPODENNO	144	143	135	97	138	84	1	9	45	6	59
038	CANAL SAN BOVO	709	700	692	443	696	586	8	16	261	12	60
039	CANAZEI	661	659	656	639	660	649	2	5	21	1	12
040	CAPRIANA	165	157	151	103	151	165	8	14	62	14	—
041	CARANO	592	592	591	557	592	589	—	1	35	—	3
042	CARISOLO	738	735	733	720	737	728	3	5	17	1	8
043	CARZANO	29	29	27	22	27	27	—	2	6	2	—
045	CASTEL CONDINO	63	63	60	46	63	37	—	3	17	—	26
046	CASTELFONDO	113	111	110	79	111	71	2	3	34	2	42
047	CASTELLO-MOLINA DI FIEMME	386	385	378	335	374	373	1	8	50	12	13
048	CASTELLO TESINO	912	907	901	628	841	621	3	11	284	71	291
049	CASTELNUOVO	50	49	47	42	49	46	1	3	8	1	4
050	CAVALESE	1.034	1.028	1.031	952	1.030	994	2	1	80	2	27
051	CAVARENO	536	535	535	390	452	396	—	1	145	84	133
052	CAVEDAGO	130	130	130	84	128	97	—	—	44	2	33
053	CAVEDINE	374	352	341	237	348	216	22	33	136	26	154
054	CAVIZZANA	33	33	33	24	33	33	—	—	9	—	—
055	CEMBRA	148	143	138	98	145	56	5	10	48	3	90
056	CENTA SAN NICOLÒ	188	188	187	140	188	181	—	1	48	—	7
057	CIMEGO	36	36	36	25	34	7	—	—	11	2	29
058	CIMONE	35	31	34	18	17	32	4	1	17	18	3
059	CINTE TESINO	229	227	193	143	224	222	2	36	86	5	6
060	CIS	28	28	28	21	28	14	—	—	7	—	14
061	CIVEZZANO	261	259	253	174	256	173	1	8	87	5	87
062	CLES	405	404	404	370	403	370	1	1	34	2	35
063	CLOZ	68	68	63	53	68	59	—	5	15	—	9
064	COMMEZZADURA	284	274	271	258	279	272	10	13	25	5	10
065	CONCEI	134	134	133	122	134	127	—	1	11	—	7
066	CONDINO	214	202	199	98	125	205	11	15	116	89	9
067	COREDO	557	556	555	546	557	443	—	2	11	—	111
068	CROVIANA	70	69	68	59	70	48	1	2	11	—	21
069	CUNEVO	34	34	34	32	34	21	—	—	2	—	13
070	DAIANO	191	190	189	164	188	182	1	2	27	3	8
071	DAMBEL	29	28	27	20	27	24	1	2	9	2	4
072	DAONE	71	71	71	46	71	34	—	—	25	—	37
073	DARE'	43	43	43	38	43	42	—	—	5	—	1
074	DENNO	83	82	80	64	83	57	1	3	17	—	21
075	DIMARO	1.198	1.196	1.197	1.166	1.196	1.177	1	1	32	2	21
076	DON	105	104	103	98	104	102	1	2	7	1	3
077	DORSINO	132	131	117	88	129	44	1	15	44	3	87
078	DRENA	43	42	42	28	43	18	—	1	15	—	25

segue TAV. 22 — Abitazioni non occupate per servizio installato

Codice dei Comuni	COMUNI	TOTALE ABITAZIONI	ABITAZIONI CHE DISPONGONO DI					ABITAZIONI CHE NON DISPONGONO DI				
			Acqua potabile	Gabinetto	Bagno	Elettricità	Riscaldamento	Acqua potabile	Gabinetto	Bagno	Elettricità	Riscaldamento
079	DRO	166	166	162	111	166	134	—	4	55	—	31
080	FAEDO	55	55	55	39	54	52	—	—	16	1	3
081	FAI DELLA PAGANELLA	385	385	385	365	385	355	—	—	20	—	29
082	FAVER	85	85	84	77	83	39	—	1	4	2	36
083	FAIVE'	154	151	151	130	149	83	3	3	22	5	68
084	FIERA DI PRIMIERO	235	235	234	226	235	235	—	1	9	—	—
085	FIEROZZO	55	55	54	27	51	55	—	1	28	4	—
086	FLAVON	59	59	57	47	59	39	—	2	12	—	20
087	FOLGARIA	2.927	2.910	2.893	2.588	2.913	2.834	14	34	339	14	90
088	FONDO	389	380	382	272	383	282	8	6	115	5	104
089	FORNACE	146	143	139	98	143	82	3	7	48	3	64
090	FRASSILONGO	45	44	40	13	36	38	—	5	32	9	6
091	GARNIGA	149	147	147	119	140	149	2	2	30	9	—
092	GIOVO	222	198	199	143	203	56	23	23	79	19	165
093	GIUSTINO	396	395	396	384	396	395	—	—	11	—	—
094	GRAUNO	54	54	54	26	54	5	—	—	28	—	47
095	GRIGNO	241	230	203	138	227	180	11	38	102	14	60
096	GRUMES	96	96	95	50	95	93	—	1	46	1	3
097	IMER	242	233	235	187	226	190	9	7	54	16	47
098	ISERA	165	149	149	97	140	103	16	16	68	25	61
099	IVANO-FRACENA	84	71	65	38	55	59	13	19	46	29	23
100	LARDARO	125	121	121	76	115	95	4	4	49	10	30
101	LASINO	197	196	190	171	194	154	1	7	26	3	43
102	LAVARONE	1.272	1.272	1.266	1.169	1.271	1.197	—	6	102	1	74
103	LAVIS	163	159	160	138	162	122	3	3	24	1	38
104	LEVICO TERME	1.273	1.271	1.264	1.097	1.265	871	2	9	171	8	397
105	LISIGNAGO	34	34	30	15	33	12	—	4	19	1	21
106	LIVO	46	44	43	15	45	33	2	3	31	1	10
107	LOMASO	216	215	210	190	214	119	1	6	26	2	96
108	LONA-LASES	94	92	84	58	91	21	1	10	36	3	73
109	LUSERNA	61	60	60	41	61	61	—	1	20	—	—
110	MALE'	333	325	322	279	325	302	8	11	54	8	31
111	MALOSCO	229	229	226	204	225	109	—	3	25	4	119
112	MASSIMENO	70	70	69	60	70	60	—	1	10	—	10
113	MAZZIN	521	519	519	500	520	511	2	2	21	1	10
114	MEZZANA	1.269	1.269	1.269	1.241	1.269	1.269	—	—	27	—	—
115	MEZZANO	517	507	489	314	435	430	9	28	202	82	83
116	MEZZOCORONA	229	220	215	184	221	124	6	11	41	6	97
117	MEZZOLOMBARDO	318	287	272	206	287	205	31	46	109	31	106
118	MOENA	1.057	1.050	1.048	970	1.051	1.010	2	9	82	6	45
119	MOLINA DI LEDRO	389	387	383	292	350	116	1	6	95	39	271
120	MOLVENO	420	420	419	374	420	233	—	1	46	—	185
121	MONCLASSICO	129	126	115	95	128	122	3	14	33	1	6
122	MONTAGNE	93	89	85	72	89	74	2	7	20	3	18
123	MGRI	353	343	335	239	326	298	9	18	114	27	55
124	NAGO-TORBOLE	362	351	345	309	351	235	9	15	50	11	122
125	NANNO	51	51	51	38	50	46	—	—	13	1	4
126	NAVE SAN ROCCO	43	40	39	30	40	26	1	—	3	1	3
127	NOGAREDO	58	48	47	21	48	36	1	2	28	1	3
128	NOMI	23	22	21	18	22	18	1	2	5	1	3
129	NOVALEDO	90	81	68	42	78	64	9	22	48	12	26
130	OSPEDALETTO	41	41	40	22	38	19	—	1	18	3	22
131	OSSANA	305	303	303	285	304	283	—	2	18	1	20
132	PADERGNONE	16	15	15	9	15	14	1	1	7	1	2
133	PALU' DEL FERSINA	61	58	56	25	56	57	3	5	36	5	3
134	PANCHIA'	190	189	189	162	188	170	1	1	28	2	20
136	PEIO	761	758	758	708	754	759	—	1	51	5	—
137	PELLIZZANO	272	269	270	242	268	224	3	2	30	3	47
138	PELUGO	94	94	93	84	94	94	—	1	9	—	—
139	PERGINE VALSUGANA	1.268	1.236	1.241	953	1.194	1.022	32	27	309	74	240
140	PIEVE DI BONO	247	247	243	179	247	195	—	4	64	—	51
141	PIEVE DI LEDRO	517	517	517	513	516	472	—	—	2	1	34
142	PIEVE TESINO	503	498	494	315	473	456	5	9	187	30	38
143	PINZOLO	3.914	3.895	3.897	3.813	3.909	3.826	18	17	98	5	64
144	POMAROLO	111	111	110	75	79	102	—	1	36	32	9
145	POZZA DI FASSA	784	783	780	729	781	742	1	4	54	3	41
146	PRASO	61	61	61	43	60	40	—	—	18	1	21
147	PREDAZZO	1.000	956	960	863	948	932	44	40	137	52	68
148	PREORE	58	58	55	41	50	45	—	3	16	8	13
149	PREZZO	41	40	41	29	41	15	—	—	12	—	26
150	RABBI	348	338	337	270	343	312	10	11	74	5	31
151	RAGOLI	817	807	778	739	788	775	10	39	78	29	27
152	REVO'	90	85	82	62	87	72	5	8	27	3	18
153	RIVA DEL GARDA	1.301	1.284	1.281	1.139	1.275	1.214	3	15	151	22	75
154	ROMALLO	45	45	45	35	45	45	—	—	10	—	—
155	ROMENO	288	284	277	258	283	265	2	9	27	3	20

segue TAV. 22 — Abitazioni non occupate per servizio installato


Codice dei Comuni	COMUNI	TOTALE ABITA- ZIONI	ABITAZIONI CHE DISPONGONO DI					ABITAZIONI CHE NON DISPONGONO DI				
			Acqua potabile	Gabinetto	Bagno	Elettri- cità	Riscal- damento	Acqua potabile	Gabinetto	Bagno	Elettri- cità	Riscal- damento
156	RONCEGNO	326	325	326	236	324	258	1	—	90	2	67
157	RONCHI VALSUGANA	67	34	32	17	39	24	33	35	50	28	43
158	RONCONE	275	273	272	217	262	266	—	—	48	11	4
135	RONZO-CHIENIS	354	342	337	291	341	330	10	16	56	12	19
159	RONZONE	423	423	423	402	423	342	—	—	21	—	81
160	ROVERE' DELLA LUNA	65	64	61	54	60	46	1	4	11	5	19
161	ROVERETO	1.412	1.372	1.392	1.009	1.359	1.093	39	20	402	53	284
162	RUFFRE'	289	289	288	243	289	286	—	1	46	—	3
163	RUMO	199	198	194	166	195	196	1	5	30	3	—
164	SAGRON MIS	61	61	61	50	61	60	—	—	11	—	1
165	SAMONE	119	118	117	91	118	114	—	2	26	1	4
166	SAN LORENZO IN BANALE	295	290	274	230	286	175	5	21	65	9	120
167	SAN MICHELE ALL'ADIGE	66	63	64	55	61	52	3	2	11	5	14
168	SANT'ORSOLA	180	168	152	110	161	103	12	28	65	19	71
169	SANZENO	47	46	47	45	47	45	1	—	2	—	1
170	SARNONICO	179	177	173	139	164	155	2	6	37	15	23
171	SCURELLE	143	126	141	86	57	142	16	2	56	86	1
172	SEGONZANO	226	218	210	128	220	124	8	16	96	6	101
173	SFRUZ	196	195	188	182	196	189	1	8	14	—	6
174	SIROR	1.211	1.211	1.209	1.139	1.183	1.174	—	2	72	28	34
175	SMARANO	167	166	158	137	166	111	1	9	30	1	55
176	SORAGA	216	215	213	194	214	201	1	3	22	2	15
177	SOVER	187	176	179	136	180	180	11	8	51	7	6
178	SPERA	63	63	62	42	56	47	—	1	21	7	16
179	SPIAZZO	549	549	547	506	549	521	—	2	40	—	18
180	SPORMAGGIORE	145	145	145	100	140	56	—	—	45	5	88
181	SPORMINORE	46	46	45	33	46	19	—	1	13	—	27
182	STENICO	340	339	317	240	314	215	1	23	100	26	125
183	STORO	426	404	397	217	290	205	22	29	205	136	220
184	STREMO	251	251	243	202	241	251	—	8	49	10	—
185	STRIGNO	194	188	181	122	184	142	5	13	72	10	46
186	TAIO	195	195	194	151	194	183	—	1	44	1	12
187	TASSULLO	84	83	77	57	77	51	1	7	26	7	23
188	TELVE	290	287	281	133	188	173	2	9	155	102	115
189	TELVE DI SOPRA	90	84	75	47	39	48	5	14	40	50	40
190	TENNA	201	201	194	186	197	102	—	7	14	4	89
191	TENNO	530	455	491	403	452	317	75	39	127	78	212
192	TERLAGO	136	134	126	114	135	54	1	10	22	1	82
193	TERRAGNOLO	252	246	239	92	244	23	6	13	158	8	224
194	TERRES	38	37	35	26	37	28	1	3	12	1	10
195	TERZOLAS	53	53	51	42	52	47	—	2	11	1	5
196	TESERO	577	569	563	510	569	521	6	12	65	6	47
197	TIARNO DI SOPRA	245	244	239	224	245	210	—	6	19	—	32
198	TIARNO DI SOTTO	151	151	151	126	150	145	—	—	23	1	3
199	TIONE DI TRENTO	595	499	550	359	426	575	96	45	236	169	19
200	TON	102	92	91	56	94	76	7	11	44	8	25
201	TONADICO	933	927	930	880	927	847	5	3	48	6	85
202	TORCEGNO	107	107	98	66	82	105	—	9	41	25	2
203	TRAMBILENO	188	164	164	94	168	133	22	24	93	20	54
204	TRANSACQUA	713	710	709	638	696	559	1	4	74	17	153
205	TRENTO	4.108	3.623	3.582	3.061	3.613	3.244	13	41	537	31	230
206	TRES	142	135	131	121	133	49	7	11	21	9	93
207	TUENNO	133	130	130	87	85	111	3	3	46	48	22
208	VALDA	45	45	45	30	45	11	—	—	15	—	34
209	VALFLORIANA	150	148	146	104	149	148	2	4	46	1	2
210	VALLARSA	612	587	569	323	578	67	22	42	286	34	543
211	VARENA	252	252	251	220	252	236	—	1	32	—	16
212	VATTARO	247	247	245	221	246	209	—	2	26	1	38
213	VERMIGLIO	815	804	792	734	809	785	11	23	78	6	29
214	VERVO'	118	118	117	109	117	117	—	1	9	1	1
215	VEZZANO	259	253	245	170	249	123	6	14	88	10	132
216	VIGNOLA-FALESINA	122	106	102	51	77	79	16	20	71	45	43
217	VIGO DI FASSA	362	361	362	332	360	334	1	—	30	2	28
219	VIGOLO VATTARO	258	257	257	225	257	247	1	1	33	1	10
220	VIGO RENDENA	74	73	74	60	74	40	—	—	13	—	34
221	VILLA AGNEDO	81	77	70	44	77	45	4	11	34	4	34
222	VILLA LAGARINA	397	369	379	133	302	384	28	18	264	95	13
223	VILLA RENDENA	174	173	170	141	171	150	1	4	29	3	24
224	VOLANO	126	122	117	57	71	105	1	6	66	52	15
225	ZAMBANA	37	37	37	37	37	29	—	—	—	—	7
226	ZIANO DI FIEMME	428	423	424	375	426	412	3	4	53	2	15
227	ZUCLO	42	41	42	36	38	27	1	—	6	4	14
TOTALE PROVINCIA		74.214	72.487	71.832	60.235	70.751	61.960	1.136	1.850	13.226	2.957	11.032


segue TAV. 23 — Abitazioni non occupate per figura giuridica del proprietario

Codice dei Comuni	COMUNI	PERSONA FISICA		IMPRESE		COOPERATIVE EDILIZIE A PROPRIETÀ INDIVIDUALE E INDIVISA		STATO, REGIONI PROVINCIE, COMUNI, IACP		ENTI PREVIDENZIALI		ALTRO PROPRIETARIO	
		Abitazioni	Stanze	Abitazioni	Stanze	Abitazioni	Stanze	Abitazioni	Stanze	Abitazioni	Stanze	Abitazioni	Stanze
079	DRO	165	676	—	—	—	—	—	—	—	—	1	5
080	FAEDO	53	237	—	—	—	—	2	15	—	—	—	—
081	FAI DELLA PAGANELLA	385	1.609	—	—	—	—	—	—	—	—	—	—
082	FAVER	84	358	—	—	—	—	—	—	—	—	1	4
083	FAVE'	143	515	—	—	—	—	8	36	—	—	3	35
084	FIERA DI PRIMIERO	222	874	10	37	—	—	3	8	—	—	—	—
085	FIEROZZO	50	172	—	—	—	—	5	17	—	—	—	—
086	FLAVON	59	243	—	—	—	—	—	—	—	—	—	—
087	FOLGARIA	2.808	9.938	110	283	3	9	1	5	—	—	5	21
088	FONDO	380	1.348	4	14	—	—	4	13	—	—	1	4
089	FORNACE	139	558	6	29	—	—	1	5	—	—	—	—
090	FRASSILONGO	44	135	—	—	—	—	1	5	—	—	—	—
091	GARNIGA	145	536	—	—	—	—	3	15	—	—	1	5
092	GIOVO	215	804	—	—	—	—	4	13	—	—	3	10
093	GIUSTINO	395	1.306	1	5	—	—	—	—	—	—	—	—
094	GRAUNO	52	165	—	—	—	—	2	4	—	—	—	—
095	GRIGNO	232	826	1	2	—	—	7	25	—	—	1	3
096	GRUMES	96	310	—	—	—	—	—	—	—	—	—	—
097	IMER	238	863	1	3	—	—	2	7	—	—	1	4
098	ISERA	162	681	1	4	—	—	2	11	—	—	—	—
099	IVANO-FRACENA	84	306	—	—	—	—	—	—	—	—	—	—
100	LARDARO	124	384	—	—	—	—	1	4	—	—	—	—
101	LASINO	195	796	1	5	—	—	1	4	—	—	—	—
102	LAVARONE	1.257	4.785	3	13	—	—	1	3	—	—	11	40
103	LAVIS	155	617	4	19	—	—	3	14	—	—	1	9
104	LEVICO TERME	1.251	4.518	11	43	1	2	—	—	—	—	10	43
105	LISIGNAGO	34	116	—	—	—	—	—	—	—	—	—	—
106	LIVO	46	204	—	—	—	—	—	—	—	—	—	—
107	LOMASO	205	740	4	13	1	5	5	22	—	—	1	3
108	LONA-LASES	93	292	—	—	—	—	—	—	—	—	1	2
109	LUSERNA	60	183	—	—	—	—	—	—	—	—	1	5
110	MALE'	292	1.049	39	92	—	—	2	6	—	—	—	—
111	MALOSCO	212	760	15	63	—	—	2	12	—	—	—	—
112	MASSIMENO	70	269	—	—	—	—	—	—	—	—	—	—
113	MAZZIN	322	894	196	458	—	—	1	5	—	—	2	8
114	MEZZANA	946	2.206	236	342	86	151	—	—	—	—	1	4
115	MEZZANO	516	1.530	—	—	—	—	1	4	—	—	—	—
116	MEZZOCORONA	195	727	18	72	3	15	9	38	1	4	3	11
117	MEZZOLOMBARDO	308	1.195	4	16	—	—	6	19	—	—	—	—
118	MOENA	984	3.565	67	191	3	11	—	—	—	—	3	11
119	MOLINA DI LEDRO	380	1.425	7	30	—	—	1	3	1	5	—	—
120	MOLVENO	413	1.491	—	—	—	—	2	7	—	—	5	15
121	MONCLASSICO	129	449	—	—	—	—	—	—	—	—	—	—
122	MONTAGNE	92	342	—	—	—	—	—	—	—	—	1	22
123	MORI	340	1.271	1	4	—	—	4	16	—	—	8	43
124	NAGO-TORBOLE	354	1.299	4	16	—	—	—	—	1	6	3	12
125	NANNO	49	193	—	—	—	—	—	—	—	—	2	8
126	NAVE SAN ROCCO	43	172	—	—	—	—	—	—	—	—	—	—
127	NOGAREDO	51	212	3	24	—	—	4	15	—	—	—	—
128	NOMI	23	95	—	—	—	—	—	—	—	—	—	—
129	NOVALEDO	86	295	1	3	—	—	2	7	—	—	1	5
130	OSPEDALETTO	37	136	1	3	—	—	2	7	—	—	1	8
131	OSSANA	271	1.149	27	77	—	—	2	7	—	—	5	18
132	PADERGNONE	13	57	—	—	1	4	1	5	1	4	—	—
133	PALU' DEL FERSINA	60	175	—	—	—	—	1	4	—	—	—	—
134	PANCHIA'	183	687	5	16	—	—	1	3	—	—	1	2
136	PEIO	718	2.371	35	101	—	—	7	26	—	—	1	3
137	PELLIZZANO	272	916	—	—	—	—	—	—	—	—	—	—
138	PELUGO	94	344	—	—	—	—	—	—	—	—	—	—
139	PERGINE VALSUGANA	1.228	4.532	6	23	7	32	17	61	—	—	10	42
140	PIEVE DI BONO	217	883	8	36	2	8	6	25	—	—	14	63
141	PIEVE DI LEDRO	514	1.844	—	—	—	—	1	4	—	—	2	8
142	PIEVE TESINO	478	1.577	6	12	1	13	2	8	—	—	16	57
143	PINZOLO	3.718	12.847	163	534	1	3	12	46	—	—	20	83
144	POMAROLO	104	405	5	25	—	—	—	—	—	—	2	6
145	POZZA DI FASSA	770	2.976	5	21	—	—	4	9	—	—	5	15
146	PRASO	61	236	—	—	—	—	—	—	—	—	—	—
147	PREDAZZO	956	3.221	20	69	—	—	18	67	—	—	6	59
148	PREORE	53	176	—	—	5	22	—	—	—	—	—	—
149	PREZZO	38	169	—	—	—	—	2	11	—	—	1	7
150	RABBI	341	1.180	—	—	—	—	5	16	—	—	2	7
151	RAGOLI	763	1.954	37	92	—	—	—	—	—	—	17	49
152	REVO'	89	354	—	—	—	—	—	—	—	—	1	5
153	RIVA DEL GARDA	1.050	3.759	226	646	—	—	14	51	—	—	11	36
154	ROMALLO	45	168	—	—	—	—	—	—	—	—	—	—
155	ROMENO	278	1.086	2	9	2	10	1	1	—	—	5	26

segue TAV. 23 — Abitazioni non occupate per figura giuridica del proprietario

Codice dei Comuni	COMUNI	PERSONA FISICA		IMPRESE		COOPERATIVE EDILIZIE A PROPRIETÀ INDIVIDUALE E INDIVISA		STATO, REGIONI PROVINCIE, COMUNI, IACP		ENTI PREVIDENZIALI		ALTRO PROPRIETARIO	
		Abitazioni	Stanze	Abitazioni	Stanze	Abitazioni	Stanze	Abitazioni	Stanze	Abitazioni	Stanze	Abitazioni	Stanze
156	RONCEGNO	319	1.110	—	—	—	—	6	39	—	—	1	8
157	RONCHI VALSUGANA	67	191	—	—	—	—	—	—	—	—	—	—
158	RONCONE	267	1.022	3	10	—	—	2	9	—	—	3	39
135	RONZO-CHIENIS	352	1.352	1	3	—	—	—	—	—	—	1	6
159	RONZONE	412	1.450	10	32	—	—	—	—	—	—	1	12
160	ROVERE' DELLA LUNA	59	241	2	12	—	—	2	8	—	—	2	7
161	ROVERETO	1.229	4.557	55	201	30	129	65	221	15	46	18	65
162	RUFFRE'	271	1.004	14	17	—	—	2	8	—	—	2	12
163	RUMO	198	700	—	—	—	—	1	4	—	—	—	—
164	SAGRON MIS	61	234	—	—	—	—	—	—	—	—	—	—
165	SAMONE	117	400	—	—	—	—	—	—	—	—	2	6
166	SAN LORENZO IN BANALE	287	1.027	—	—	—	—	3	9	—	—	5	27
167	SAN MICHELE ALL'ADIGE	63	254	—	—	—	—	2	8	—	—	1	4
168	SANT'ORSOLA	180	579	—	—	—	—	—	—	—	—	—	—
169	SANZENO	47	207	—	—	—	—	—	—	—	—	—	—
170	SARNONICO	169	598	—	—	—	—	2	8	—	—	8	26
171	SCURELLE	129	508	10	44	—	—	4	15	—	—	—	—
172	SEGONZANO	219	729	—	—	—	—	4	12	—	—	3	9
173	SFRUZ	189	640	5	11	—	—	1	5	—	—	1	14
174	SIROR	1.095	3.663	48	79	58	116	4	13	—	—	6	25
175	SMARANO	166	634	—	—	—	—	—	—	—	—	1	7
176	SORAGA	205	697	9	21	—	—	2	7	—	—	—	—
177	SOVER	187	647	—	—	—	—	—	—	—	—	—	—
178	SPERA	63	213	—	—	—	—	—	—	—	—	—	—
179	SPIAZZO	541	1.886	2	7	—	—	6	36	—	—	—	—
180	SPORMAGGIORE	145	586	—	—	—	—	—	—	—	—	—	—
181	SPORMINORE	46	185	—	—	—	—	—	—	—	—	—	—
182	STENICO	329	1.140	—	—	—	—	2	10	—	—	9	39
183	STORO	409	1.417	9	37	5	24	1	2	—	—	2	8
184	STREMBO	250	952	1	3	—	—	—	—	—	—	—	—
185	STRIGNO	177	619	2	12	—	—	—	—	1	4	14	49
186	TAIO	178	722	6	27	—	—	5	20	—	—	6	28
187	TASSULLO	78	335	2	8	1	8	1	4	—	—	2	9
188	TELVE	285	1.252	—	—	—	—	1	3	—	—	4	18
189	TELVE DI SOPRA	89	298	—	—	—	—	—	—	—	—	1	2
190	TENNA	201	833	—	—	—	—	—	—	—	—	—	—
191	TENNO	487	1.751	38	104	1	5	3	13	—	—	1	3
192	TERLAGO	135	591	—	—	—	—	1	4	—	—	—	—
193	TERRAGNOLO	245	932	—	—	—	—	4	25	—	—	3	14
194	TERRES	38	165	—	—	—	—	—	—	—	—	—	—
195	TERZOLAS	48	189	2	8	—	—	3	16	—	—	—	—
196	TESERO	565	1.974	7	17	—	—	3	8	—	—	2	8
197	TIARNO DI SOPRA	245	802	—	—	—	—	—	—	—	—	—	—
198	TIARNO DI SOTTO	146	601	—	—	—	—	1	5	—	—	4	17
199	TIONE DI TRENTO	574	1.938	12	47	2	10	5	17	—	—	2	8
200	TON	96	387	4	17	—	—	2	6	—	—	—	—
201	TONADICO	928	3.476	—	—	1	3	3	11	—	—	1	3
202	TORCEGNO	107	381	—	—	—	—	—	—	—	—	—	—
203	TRAMBILENO	173	609	5	17	—	—	9	23	—	—	1	3
204	TRANSACQUA	707	2.723	4	12	1	5	1	4	—	—	—	—
205	TRENTO	3.660	13.531	206	800	18	84	124	405	24	76	76	282
206	TRES	138	536	—	—	—	—	4	13	—	—	—	—
207	TUENNO	128	523	1	5	—	—	3	28	—	—	1	4
208	VALDA	44	178	—	—	—	—	1	4	—	—	—	—
209	VALFLORIANA	136	471	—	—	—	—	8	30	—	—	6	16
210	VALLARSA	579	2.156	—	—	13	56	11	39	—	—	9	34
211	VARENA	248	971	2	9	—	—	1	4	—	—	1	3
212	VATTARO	244	897	—	—	2	10	—	—	—	—	1	3
213	VERMIGLIO	756	1.852	58	106	—	—	1	3	—	—	—	—
214	VERVO'	118	334	—	—	—	—	—	—	—	—	—	—
215	VEZZANO	249	922	5	20	—	—	3	14	—	—	2	5
216	VIGNOLA-FALESINA	120	452	1	5	—	—	—	—	—	—	1	3
217	VIGO DI FASSA	362	1.431	—	—	—	—	—	—	—	—	—	—
219	VIGOLO VATTARO	258	995	—	—	—	—	—	—	—	—	—	—
220	VIGO RENDENA	74	266	—	—	—	—	—	—	—	—	—	—
221	VILLA AGNEDO	77	271	—	—	—	—	2	7	—	—	2	11
222	VILLA LAGARINA	387	1.457	4	16	1	5	3	9	—	—	2	8
223	VILLA RENDENA	174	605	—	—	—	—	—	—	—	—	—	—
224	VOLANO	121	418	1	4	—	—	1	6	2	8	1	3
225	ZAMBANA	32	136	—	—	—	—	4	17	—	—	1	1
226	ZIANO DI FEMME	427	1.433	—	—	—	—	—	—	—	—	1	4
227	ZUCLO	42	135	—	—	—	—	—	—	—	—	—	—
TOTALE PROVINCIA		70.310	250.850	2.348	6.714	269	840	679	2.523	47	159	561	2.341





parte seconda
dati provinciali

TAV. 1 — Popolazione residente per singolo anno di età, sesso e stato civile

ETÀ (anni)	MASCHI						FEMMINE					
	CELIBI	CONIUGATI	VEDOVI	SEPARATI LEGALMENTE	DIVORZIATI	TOTALE	NUBILI	CONIUGATE	VEDOVE	SEPARATE LEGALMENTE	DIVORZIATE	TOTALE
0	2.255	—	—	—	—	2.255	2.098	—	—	—	—	2.098
1	2.261	—	—	—	—	2.261	2.205	—	—	—	—	2.205
2	2.379	—	—	—	—	2.379	2.255	—	—	—	—	2.255
3	2.590	—	—	—	—	2.590	2.435	—	—	—	—	2.435
4	2.673	—	—	—	—	2.673	2.459	—	—	—	—	2.459
meno di 5	12.158	—	—	—	—	12.158	11.452	—	—	—	—	11.452
5	2.828	—	—	—	—	2.828	2.756	—	—	—	—	2.756
6	3.016	—	—	—	—	3.016	2.942	—	—	—	—	2.942
7	3.234	—	—	—	—	3.234	3.124	—	—	—	—	3.124
8	3.210	—	—	—	—	3.210	2.938	—	—	—	—	2.938
9	3.235	—	—	—	—	3.235	3.067	—	—	—	—	3.067
5 - 9	15.523	—	—	—	—	15.523	14.827	—	—	—	—	14.827
10	3.477	—	—	—	—	3.477	3.269	—	—	—	—	3.269
11	3.308	—	—	—	—	3.308	3.214	—	—	—	—	3.214
12	3.526	—	—	—	—	3.526	3.309	—	—	—	—	3.309
13	3.590	—	—	—	—	3.590	3.409	—	—	—	—	3.409
14	3.677	—	—	—	—	3.677	3.572	—	—	—	—	3.572
10 - 14	17.578	—	—	—	—	17.578	16.773	—	—	—	—	16.773
15	3.807	—	—	—	—	3.807	3.666	—	—	—	—	3.666
16	3.904	2	1	—	—	3.907	3.771	14	—	—	—	3.785
17	3.825	4	1	—	—	3.830	3.732	34	—	1	—	3.767
18	3.798	3	—	—	—	3.801	3.457	103	1	—	—	3.561
19	3.565	14	—	—	—	3.579	3.085	277	1	1	—	3.364
15 - 19	18.899	23	2	—	—	18.924	17.711	428	2	2	—	18.143
20	3.572	36	—	—	—	3.608	2.938	522	3	2	—	3.465
21	3.400	109	—	—	—	3.509	2.481	868	3	7	—	3.359
22	3.141	239	—	1	2	3.383	2.066	1.236	2	8	—	3.312
23	2.919	381	—	3	—	3.303	1.701	1.513	2	15	2	3.233
24	2.610	670	1	3	—	3.284	1.368	1.827	3	30	—	3.228
20 - 24	15.642	1.435	1	7	2	17.087	10.554	5.966	13	62	2	16.597
25	2.385	956	1	10	1	3.353	1.113	1.946	16	34	1	3.110
26	1.952	1.287	—	13	1	3.253	903	2.134	9	41	1	3.088
27	1.645	1.540	3	19	—	3.207	751	2.202	9	33	—	2.995
28	1.392	1.768	1	22	2	3.185	690	2.304	12	46	2	3.054
29	1.243	1.984	—	39	1	3.267	528	2.382	14	50	5	2.979
25 - 29	8.617	7.535	5	103	5	16.265	3.985	10.968	60	204	9	15.226
30	1.098	2.147	1	29	1	3.276	486	2.462	26	53	9	3.036
31	923	2.356	2	45	6	3.332	453	2.592	20	63	5	3.133
32	836	2.416	4	45	1	3.302	402	2.472	23	50	5	2.952
33	764	2.612	6	49	3	3.434	390	2.678	20	44	4	3.136
34	710	2.524	4	63	10	3.311	402	2.643	23	63	14	3.145
30 - 34	4.331	12.055	17	231	21	16.655	2.133	12.847	112	273	37	15.402
35	672	2.758	10	39	7	3.486	377	2.761	26	50	11	3.225
36	432	2.020	3	35	6	2.496	246	2.081	30	32	9	2.398
37	508	2.365	6	40	8	2.927	296	2.382	54	42	10	2.784
38	534	2.300	6	52	6	2.898	310	2.481	53	52	12	2.908
39	463	2.339	9	45	15	2.871	259	2.410	59	39	7	2.774
35 - 39	2.609	11.782	34	211	42	14.678	1.488	12.115	222	215	49	14.089
40	509	2.429	8	40	7	2.993	328	2.527	84	51	11	3.001
41	454	2.493	12	36	12	3.007	327	2.516	94	44	16	2.997
42	506	2.381	15	35	9	2.946	325	2.439	93	30	15	2.902
43	474	2.337	14	38	12	2.875	323	2.316	111	43	19	2.812
44	382	2.087	17	38	8	2.532	284	2.172	117	21	9	2.603
40 - 44	2.325	11.727	66	187	48	14.353	1.587	11.970	499	189	70	14.315

segue TAV. 1 — Popolazione residente per singolo anno di età, sesso e stato civile

ETÀ (anni)	MASCHI						FEMMINE					
	CELIBI	CONIUGATI	VEDOVI	SEPARATI LEGALMENTE	DIVORZIATI	TOTALE	NUBILI	CONIUGATE	VEDOVE	SEPARATE LEGALMENTE	DIVORZIATE	TOTALE
45	402	2.117	22	27	18	2.586	323	2.121	158	27	16	2.645
46	415	2.098	21	31	8	2.573	322	2.096	167	19	16	2.620
47	396	2.042	23	32	6	2.499	293	2.111	190	24	7	2.625
48	425	2.096	31	28	9	2.589	310	2.006	179	27	7	2.529
49	418	2.006	31	22	14	2.491	361	1.920	233	10	12	2.536
45 - 49	2.056	10.359	128	140	55	12.738	1.609	10.254	927	107	58	12.955
50	399	2.087	25	22	10	2.543	352	2.107	261	27	11	2.758
51	480	2.253	28	17	12	2.790	410	2.139	292	19	10	2.870
52	460	2.096	39	22	10	2.627	394	2.059	309	15	16	2.793
53	462	2.209	27	16	6	2.720	415	1.995	339	18	10	2.777
54	396	2.160	46	21	8	2.631	465	1.932	416	12	5	2.830
50 - 54	2.197	10.805	165	98	46	13.311	2.036	10.232	1.617	91	52	14.028
55	413	2.082	55	24	7	2.581	497	1.983	399	10	10	2.899
56	426	2.104	56	11	9	2.606	486	1.895	462	18	15	2.876
57	457	2.238	65	16	10	2.786	536	1.976	552	17	19	3.100
58	427	2.273	87	19	8	2.814	542	1.984	614	13	10	3.163
59	385	2.121	73	19	11	2.609	526	1.906	709	15	14	3.170
55 - 59	2.108	10.818	336	89	45	13.396	2.587	9.744	2.736	73	68	15.208
60	368	2.016	99	13	12	2.508	507	1.785	746	11	11	3.060
61	318	1.966	99	16	8	2.407	496	1.637	811	19	7	2.970
62	161	1.058	83	7	6	1.315	236	892	489	9	1	1.627
63	105	656	48	4	5	818	176	555	338	6	5	1.080
64	111	644	44	8	7	814	193	543	327	1	6	1.070
60 - 64	1.063	6.340	373	48	38	7.862	1.608	5.412	2.711	46	30	9.807
65	125	798	59	8	3	993	233	573	394	2	3	1.205
66	235	1.222	105	8	6	1.576	415	944	740	12	6	2.117
67	279	1.543	162	13	6	2.003	466	1.176	915	6	7	2.570
68	301	1.602	163	10	9	2.085	519	1.139	1.049	8	6	2.721
69	304	1.541	187	13	2	2.047	560	1.058	1.065	6	6	2.695
65 - 69	1.244	6.706	676	52	26	8.704	2.193	4.890	4.163	34	28	11.308
70	279	1.338	202	4	4	1.827	477	899	1.115	4	7	2.502
71	287	1.324	229	7	4	1.851	498	861	1.134	3	—	2.496
72	250	1.240	223	6	3	1.722	514	725	1.089	7	2	2.337
73	226	1.002	196	7	4	1.435	460	631	1.048	4	5	2.148
74	187	894	176	5	1	1.263	424	522	1.065	4	2	2.017
70 - 74	1.229	5.798	1.026	29	16	8.098	2.373	3.638	5.451	22	16	11.500
75	170	769	174	5	3	1.121	424	447	996	5	—	1.872
76	149	749	184	2	3	1.087	370	384	957	5	2	1.718
77	133	635	186	3	—	957	380	326	966	5	2	1.679
78	115	509	188	3	2	817	334	226	880	—	2	1.442
79	101	448	185	3	1	738	344	196	873	—	—	1.413
75 - 79	668	3.110	917	16	9	4.720	1.852	1.579	4.672	15	6	8.124
80 - 84	311	1.266	757	10	1	2.345	981	495	3.339	1	2	4.818
85 - 89	88	385	405	1	—	879	446	116	1.481	—	—	2.043
90 - 94	33	66	153	—	—	252	114	15	438	—	—	567
95 - 99	3	9	27	—	—	39	21	1	72	—	—	94
100 E PIU'	—	—	1	—	—	1	2	—	1	—	—	3
TOTALE	108.682	100.219	5.089	1.222	354	215.586	96.332	100.670	28.516	1.334	427	227.279

TAV. 2 - Popolazione presente per singolo anno di età, sesso e stato civile

ETÀ (anni)	MASCHI						FEMMINE					
	CELIBI	CONIUGATI	VEDOVI	SEPARATI LEGALMENTE	DIVORZIATI	TOTALE	NUBILI	CONIUGATE	VEDOVE	SEPARATE LEGALMENTE	DIVORZIATE	TOTALE
0	2.248	—	—	—	—	2.248	2.103	—	—	—	—	2.103
1	2.239	—	—	—	—	2.239	2.196	—	—	—	—	2.196
2	2.353	—	—	—	—	2.353	2.250	—	—	—	—	2.250
3	2.578	—	—	—	—	2.578	2.430	—	—	—	—	2.430
4	2.669	—	—	—	—	2.669	2.449	—	—	—	—	2.449
meno di 5	12.087	—	—	—	—	12.087	11.428	—	—	—	—	11.428
5	2.815	—	—	—	—	2.815	2.746	—	—	—	—	2.746
6	3.011	—	—	—	—	3.011	2.942	—	—	—	—	2.942
7	3.244	—	—	—	—	3.244	3.130	—	—	—	—	3.130
8	3.222	—	—	—	—	3.222	2.932	—	—	—	—	2.932
9	3.248	—	—	—	—	3.248	3.068	—	—	—	—	3.068
5 - 9	15.540	—	—	—	—	15.540	14.818	—	—	—	—	14.818
10	3.521	—	—	—	—	3.521	3.277	—	—	—	—	3.277
11	3.353	—	—	—	—	3.353	3.216	—	—	—	—	3.216
12	3.546	—	—	—	—	3.546	3.308	—	—	—	—	3.308
13	3.631	—	—	—	—	3.631	3.413	—	—	—	—	3.413
14	3.650	—	—	—	—	3.650	3.541	—	—	—	—	3.541
10 - 14	17.701	—	—	—	—	17.701	16.755	—	—	—	—	16.755
15	3.767	—	—	—	—	3.767	3.632	—	—	—	—	3.632
16	3.860	2	1	—	—	3.863	3.715	14	—	—	—	3.729
17	3.776	3	1	—	—	3.780	3.654	33	—	1	—	3.688
18	3.699	4	—	—	—	3.703	3.376	106	1	—	—	3.483
19	3.268	14	—	—	—	3.282	2.988	275	1	1	—	3.265
15 - 19	18.370	23	2	—	—	18.395	17.365	428	2	2	—	17.797
20	3.495	38	—	—	—	3.533	2.838	520	3	2	—	3.363
21	3.335	111	—	—	—	3.446	2.360	858	4	7	—	3.229
22	3.095	237	—	1	2	3.335	1.979	1.227	2	10	—	3.218
23	2.828	370	—	4	1	3.203	1.618	1.502	2	15	2	3.139
24	2.536	669	1	3	—	3.209	1.305	1.819	3	29	1	3.157
20 - 24	15.289	1.425	1	8	3	16.726	10.100	5.926	14	63	3	16.106
25	2.310	945	1	10	1	3.267	1.065	1.937	18	28	2	3.050
26	1.889	1.275	—	14	1	3.179	851	2.131	8	40	1	3.031
27	1.600	1.524	3	17	1	3.145	700	2.166	9	33	—	2.908
28	1.360	1.745	1	22	2	3.130	656	2.299	12	42	3	3.012
29	1.196	1.972	—	36	1	3.205	519	2.376	14	47	4	2.960
25 - 29	8.355	7.461	5	99	6	15.926	3.791	10.909	61	190	10	14.961
30	1.073	2.118	1	29	—	3.221	447	2.457	26	54	8	2.992
31	892	2.325	2	46	7	3.272	443	2.576	20	64	5	3.108
32	815	2.397	4	44	1	3.261	383	2.464	24	53	5	2.929
33	743	2.585	6	45	3	3.382	373	2.667	20	43	5	3.108
34	688	2.492	4	62	9	3.255	395	2.628	23	66	15	3.127
30 - 34	4.211	11.917	17	226	20	16.391	2.041	12.792	113	280	38	15.264
35	659	2.715	11	42	9	3.436	360	2.749	26	50	9	3.194
36	415	1.997	3	33	6	2.454	249	2.069	30	32	9	2.389
37	498	2.345	6	42	7	2.898	287	2.377	54	43	9	2.770
38	529	2.289	6	53	6	2.883	298	2.483	52	48	13	2.894
39	448	2.326	8	42	15	2.839	253	2.405	60	34	6	2.758
35 - 39	2.549	11.672	34	212	43	14.510	1.447	12.083	222	207	46	14.005
40	505	2.424	8	38	7	2.982	322	2.511	83	50	13	2.979
41	445	2.467	12	39	11	2.974	312	2.507	92	44	16	2.971
42	507	2.356	15	32	9	2.919	326	2.431	92	30	15	2.894
43	449	2.324	13	38	10	2.834	316	2.329	111	44	18	2.818
44	381	2.077	17	36	8	2.519	280	2.162	116	22	11	2.591
40 - 44	2.287	11.648	65	183	45	14.228	1.556	11.940	494	190	73	14.253

segue TAV. 2 — Popolazione presente per singolo anno di età, sesso e stato civile

ETÀ (anni)	MASCHI						FEMMINE					
	CELIBI	CONIUGATI	VEDOVI	SEPARATI LEGALMENTE	DIVORZIATI	TOTALE	NUBILI	CONIUGATE	VEDOVE	SEPARATE LEGALMENTE	DIVORZIATE	TOTALE
45	398	2.120	21	25	18	2.582	319	2.121	158	27	16	2.641
46	405	2.080	22	28	9	2.544	326	2.087	164	20	16	2.613
47	391	2.025	23	34	6	2.479	291	2.108	190	24	7	2.620
48	424	2.085	32	32	10	2.583	301	2.000	179	27	7	2.514
49	418	1.981	32	23	17	2.471	359	1.914	231	11	12	2.527
45 - 49	2.036	10.291	130	142	60	12.659	1.596	10.230	922	109	58	12.915
50	394	2.070	23	23	11	2.521	347	2.108	264	27	12	2.758
51	483	2.247	27	17	11	2.785	396	2.137	293	19	10	2.855
52	462	2.095	38	23	11	2.629	390	2.057	315	14	16	2.792
53	464	2.204	27	18	6	2.719	410	1.997	339	18	11	2.775
54	402	2.153	47	21	8	2.631	457	1.915	412	12	5	2.801
50 - 54	2.205	10.769	162	102	47	13.285	2.000	10.214	1.623	90	54	13.981
55	409	2.091	56	25	7	2.588	491	1.982	396	10	10	2.889
56	426	2.103	55	12	9	2.605	475	1.884	457	18	14	2.848
57	455	2.241	62	17	10	2.785	536	1.963	554	18	22	3.093
58	429	2.272	89	21	9	2.820	540	1.995	610	13	9	3.167
59	392	2.124	73	18	11	2.618	517	1.900	700	15	14	3.146
55 - 59	2.111	10.831	335	93	46	13.416	2.559	9.724	2.717	74	69	15.143
60	371	2.006	102	15	12	2.506	502	1.788	748	14	11	3.063
61	326	1.974	101	15	8	2.424	495	1.637	804	20	7	2.963
62	165	1.065	85	7	6	1.328	235	892	482	9	1	1.619
63	108	660	47	4	5	824	174	550	341	6	5	1.076
64	114	652	48	8	8	830	196	546	328	1	6	1.077
60 - 64	1.084	6.357	383	49	39	7.912	1.602	5.413	2.703	50	30	9.798
65	129	801	61	8	3	1.002	234	585	402	2	4	1.227
66	235	1.236	108	9	6	1.594	412	940	738	12	6	2.108
67	286	1.557	164	14	6	2.027	474	1.189	912	5	7	2.587
68	306	1.622	164	14	9	2.115	524	1.151	1.045	7	6	2.733
69	307	1.556	186	13	2	2.064	558	1.062	1.082	6	7	2.715
65 - 69	1.263	6.772	683	58	26	8.802	2.202	4.927	4.179	32	30	11.370
70	279	1.338	207	4	5	1.833	481	907	1.114	4	8	2.514
71	297	1.323	231	7	4	1.862	496	863	1.132	3	—	2.494
72	262	1.257	220	6	3	1.748	514	738	1.095	7	2	2.356
73	230	1.013	198	7	4	1.452	463	645	1.060	5	4	2.177
74	191	911	178	6	1	1.287	432	527	1.070	3	2	2.034
70 - 74	1.259	5.842	1.034	30	17	8.182	2.386	3.680	5.471	22	16	11.575
75	175	772	181	5	3	1.136	426	457	993	5	—	1.881
76	152	761	184	3	3	1.103	380	398	959	5	2	1.744
77	139	637	186	3	—	965	380	331	959	5	2	1.677
78	123	512	192	2	2	831	344	232	877	—	2	1.455
79	104	458	186	4	1	753	347	200	880	—	—	1.427
75 - 79	693	3.140	929	17	9	4.788	1.877	1.618	4.668	15	6	8.184
80 - 84	321	1.295	761	10	1	2.388	1.002	513	3.355	1	2	4.873
85 - 89	91	393	409	1	—	894	458	114	1.509	—	—	2.081
90 - 94	34	71	156	—	—	261	118	17	446	—	—	581
95 - 99	3	9	25	—	—	37	20	1	72	—	—	93
100 E PIU'	—	—	1	—	—	1	2	—	1	—	—	3
TOTALE	107.489	99.916	5.132	1.230	362	214.129	95.123	100.529	28.572	1.325	435	225.984

TAV. 3 - Popolazione residente per sesso, classe di età e luogo di nascita

LUOGO DI NASCITA	Meno di 6 anni	6-13	14-18	19-24	25-44	45-64	65 e più	TOTALE
A — TOTALE								
Nello stesso Comune di residenza	10.095	20.540	16.581	19.858	61.596	57.837	39.734	226.241
In altro Comune della stessa Provincia	16.726	26.056	16.842	16.011	39.323	25.327	14.882	155.167
In altra Provincia della stessa Regione	466	940	535	665	3.013	1.667	652	7.938
Bolzano	466	940	535	665	3.013	1.667	652	7.938
In altre Regioni	1.639	3.247	2.191	2.868	14.646	12.218	5.459	42.268
Piemonte	29	112	110	127	413	440	202	1.433
Valle d'Aosta	1	4	11	5	30	18	8	77
Lombardia	284	833	604	680	2.812	2.526	1.192	8.931
Veneto	899	1.295	715	738	4.258	4.483	2.242	14.630
Friuli-Venezia Giulia	36	102	68	71	531	519	285	1.612
Liguria	19	78	58	54	209	180	72	670
Emilia-Romagna	64	202	133	150	884	820	398	2.651
Toscana	29	62	41	55	322	313	173	995
Umbria	7	14	8	16	113	64	24	246
Marche	15	28	10	27	298	176	87	641
Lazio	43	107	75	112	527	306	76	1.246
Abruzzi	6	17	29	36	286	188	61	623
Molise	2	10	5	10	64	47	17	155
Campania	54	138	125	242	1.147	582	146	2.434
Puglia	49	61	39	145	772	389	112	1.567
Basilicata	3	3	6	25	119	81	28	265
Calabria	23	48	46	130	634	386	91	1.358
Sicilia	63	112	82	190	910	542	195	2.094
Sardegna	13	21	26	55	317	158	50	640
ITALIA	28.926	50.783	36.149	39.402	118.578	97.049	60.727	431.614
ESTERO	268	1.085	1.224	1.225	2.405	2.256	2.768	11.231
TOTALE	29.194	51.868	37.373	40.627	120.983	99.305	63.495	442.845
B — MASCHI								
Nello stesso Comune di residenza	5.148	10.462	8.418	10.670	35.712	30.163	17.082	117.655
In altro Comune della stessa Provincia	8.558	13.397	8.592	7.675	16.747	9.993	4.633	69.595
In altra Provincia della stessa Regione	249	517	286	302	1.310	630	167	3.461
Bolzano	249	517	286	302	1.310	630	167	3.461
In altre Regioni	904	1.653	1.129	1.459	7.278	5.683	2.217	20.323
Piemonte	16	68	69	72	199	208	66	698
Valle d'Aosta	—	2	4	3	9	4	3	25
Lombardia	161	421	306	338	1.325	1.088	473	4.112
Veneto	489	629	343	330	1.980	1.905	826	6.502
Friuli-Venezia Giulia	14	49	36	38	231	223	90	681
Liguria	9	43	31	24	92	81	30	310
Emilia-Romagna	39	111	73	76	419	380	149	1.247
Toscana	17	34	21	28	168	152	71	491
Umbria	6	8	6	4	60	38	7	129
Marche	6	15	7	14	155	94	44	335
Lazio	27	66	40	59	292	151	42	677
Abruzzi	4	10	13	21	159	91	27	325
Molise	2	2	4	5	35	27	9	84
Campania	31	70	69	146	602	343	85	1.346
Puglia	26	33	25	76	444	224	69	897
Basilicata	1	1	2	13	59	46	16	138
Calabria	15	28	26	69	316	200	50	704
Sicilia	35	55	40	111	545	334	126	1.246
Sardegna	6	8	14	32	188	94	34	376
ITALIA	14.859	26.029	18.425	20.106	61.047	46.489	24.099	211.034
ESTERO	127	567	597	560	904	838	939	4.532
TOTALE	14.986	26.596	19.022	20.666	61.951	47.307	25.038	215.566

TAV. 4 - Popolazione residente in età da 6 anni in poi per grado di istruzione, sesso, classe di età, condizione professionale o non professionale

CLASSI DI ETÀ (anni) — CONDIZIONE	GRADO DI ISTRUZIONE											
	LAUREATI		DIPLOMATI		FORNITI DI LICENZA DI SCUOLA MEDIA INFERIORE		FORNITI DI LICENZA DI SCUOLA ELEMENTARE		ALFABETI PRIVI DI TITOLO DI STUDIO		ANALFABETI	
	MF	M	MF	M	MF	M	MF	M	MF	M	MF	M
TOTALE	9.950	6.756	42.078	22.757	125.434	61.476	200.058	91.607	34.987	17.473	1.144	511
6 - 10	—	—	—	—	—	—	1.334	698	30.100	15.435	78	39
11 - 14	—	—	—	—	7.110	3.373	19.851	10.392	602	318	42	18
15 - 19	—	—	2.897	1.175	32.609	16.742	1.389	928	70	39	102	40
20 - 24	141	58	11.242	5.706	20.068	10.046	2.092	1.208	60	35	81	34
25 - 44	6.594	4.137	19.116	11.259	44.028	21.620	50.409	24.539	479	233	357	163
45 - 54	1.248	959	3.429	1.965	9.311	4.290	38.383	18.522	515	249	146	64
55 - 64	1.148	910	3.008	1.546	6.969	3.153	34.448	15.344	578	250	122	55
65 e più	819	692	2.386	1.106	5.339	2.252	52.152	19.976	2.583	914	216	98
CONDIZIONE PROFESSIONALE	8.117	5.606	26.992	16.323	68.340	41.958	63.412	49.413	574	428	24	16
<i>-di cui disoccupati</i>	<i>119</i>	<i>58</i>	<i>1.074</i>	<i>339</i>	<i>4.687</i>	<i>1.770</i>	<i>1.916</i>	<i>1.296</i>	<i>29</i>	<i>20</i>	<i>3</i>	<i>3</i>
Imprenditori, liberi professionisti	1.116	1.003	1.360	1.247	942	745	920	746	6	6	—	—
Lavoratori in proprio	185	153	2.183	1.865	10.052	7.912	19.134	15.874	146	120	6	3
Coadiuvanti	45	19	711	387	3.554	1.711	2.478	675	27	8	1	—
Dirigenti e impiegati	6.719	4.388	19.425	10.285	15.382	6.410	2.684	1.878	4	3	—	—
Lavoratori dipendenti	52	43	3.313	2.539	38.410	25.180	38.196	30.240	391	291	17	13
Agricoltura	66	63	590	516	3.116	2.387	8.852	7.515	80	69	3	2
Imprenditori, liberi professionisti	9	9	48	45	44	33	33	32	2	2	—	—
Lavoratori in proprio	27	24	218	207	1.450	1.313	6.785	5.990	60	52	1	—
Coadiuvanti	3	3	53	44	476	378	424	140	3	1	—	—
Dirigenti e impiegati	26	26	158	124	112	51	28	21	—	—	—	—
Lavoratori dipendenti	1	1	113	96	1.034	612	1.582	1.332	15	14	2	2
Industrie	475	445	5.848	4.927	25.764	20.150	30.027	26.869	292	253	11	10
Imprenditori, liberi professionisti	33	33	243	235	205	189	350	346	—	—	—	—
Lavoratori in proprio	11	10	581	558	2.898	2.714	5.125	4.945	35	33	1	1
Coadiuvanti	3	1	100	85	577	456	253	126	4	2	1	—
Dirigenti e impiegati	407	383	3.346	2.612	3.037	1.439	794	654	1	1	—	—
Lavoratori dipendenti	21	18	1.578	1.437	19.047	15.352	23.505	20.798	252	217	9	9
Altre attività	7.576	5.098	20.554	10.880	39.460	19.421	24.533	15.029	202	106	10	4
Imprenditori, liberi professionisti	1.074	961	1.069	967	693	523	537	368	4	4	—	—
Lavoratori in proprio	147	119	1.384	1.100	5.704	3.885	7.224	4.939	51	35	4	2
Coadiuvanti	39	15	558	258	2.501	877	1.801	409	20	5	—	—
Dirigenti e impiegati	6.286	3.979	15.921	7.549	12.233	4.920	1.862	1.203	3	2	—	—
Lavoratori dipendenti	30	24	1.622	1.006	18.329	9.216	13.109	8.110	124	60	6	2
CONDIZIONE NON PROFESSIONALE	1.833	1.150	15.086	6.434	57.094	19.518	136.646	42.194	34.413	17.045	1.120	495
In cerca di prima occupazione	332	160	2.345	927	5.796	2.262	443	262	5	2	—	—
Scolari e studenti	89	53	5.280	2.812	21.967	10.883	21.500	11.273	30.746	15.773	—	—
Casalinghe	219	—	2.865	—	19.756	—	57.438	—	1.189	—	115	—
Ritirati dal lavoro	901	669	3.423	1.667	6.485	3.826	52.299	28.247	2.086	1.070	154	93
Altri	292	268	1.173	1.028	3.090	2.547	4.966	2.412	387	200	851	402

TAV. 5 - Popolazione residente attiva e non attiva per sesso e classe di età, attiva per

RAMI DI ATTIVITÀ ECONOMICA	CLASSI DI											
	Meno di 14		14 - 19		20 - 24		25 - 29		30 - 34		35 - 39	
	MF	M	MF	M	MF	M	MF	M	MF	M	MF	M
CONDIZIONE PROFESSIONALE	—	—	12.032	6.595	23.749	12.990	24.444	15.018	23.863	16.236	19.663	14.294
- di cui disoccupati	—	—	2.010	518	2.377	842	1.196	582	616	358	455	304
Imprenditori, liberi professionisti	—	—	4	2	131	103	531	428	690	615	618	528
Lavoratori in proprio	—	—	238	176	1.979	1.570	3.158	2.648	3.866	3.198	4.041	3.343
Coadiuvanti	—	—	840	570	1.253	794	910	455	799	287	674	165
Dirigenti e impiegati	—	—	1.260	213	6.944	2.061	8.593	3.670	8.354	4.491	5.843	3.615
Lavoratori dipendenti	—	—	9.690	5.634	13.442	8.462	11.252	7.817	10.154	7.645	8.487	6.643
Agricoltura	—	—	726	523	1.136	866	970	816	960	779	1.053	886
Imprenditori, liberi professionisti	—	—	—	—	1	—	5	4	12	11	21	19
Lavoratori in proprio	—	—	139	130	430	395	498	464	578	516	713	648
Coadiuvanti	—	—	228	205	180	163	99	74	80	37	57	10
Dirigenti e impiegati	—	—	9	3	80	40	60	46	48	32	41	31
Lavoratori dipendenti	—	—	350	185	445	268	308	228	242	183	221	178
Energia, gas e acqua	—	—	26	21	131	116	237	216	320	300	331	307
Imprenditori, liberi professionisti	—	—	—	—	—	—	—	—	—	—	—	—
Lavoratori in proprio	—	—	—	—	—	—	—	—	—	—	—	—
Coadiuvanti	—	—	—	—	—	—	—	—	—	—	—	—
Dirigenti e impiegati	—	—	2	—	25	16	53	34	78	58	108	84
Lavoratori dipendenti	—	—	24	21	106	100	184	182	242	242	223	223
Ind. estratt., trasf. min., chim.	—	—	446	371	1.061	846	1.022	842	951	832	880	805
Imprenditori, liberi professionisti	—	—	—	—	4	4	3	2	8	8	8	7
Lavoratori in proprio	—	—	1	1	46	43	46	40	48	47	46	45
Coadiuvanti	—	—	8	7	8	8	9	6	1	—	6	2
Dirigenti e impiegati	—	—	23	1	141	54	206	113	228	165	173	139
Lavoratori dipendenti	—	—	414	362	862	737	758	681	666	612	647	612
Ind. lavoraz. metalli, mecc. prec.	—	—	1.000	865	2.047	1.592	2.354	1.835	2.510	2.026	1.960	1.643
Imprenditori, liberi professionisti	—	—	—	—	1	1	7	5	9	8	14	13
Lavoratori in proprio	—	—	4	4	101	97	193	187	245	236	207	200
Coadiuvanti	—	—	23	21	39	33	24	21	17	12	10	6
Dirigenti e impiegati	—	—	47	10	327	147	464	276	558	383	400	315
Lavoratori dipendenti	—	—	926	830	1.579	1.314	1.666	1.346	1.681	1.387	1.329	1.109
Ind. alim., tess., pelli, legno	—	—	1.840	1.090	3.053	1.705	2.925	1.762	2.708	1.889	2.269	1.738
Imprenditori, liberi professionisti	—	—	—	—	3	3	3	2	10	9	15	14
Lavoratori in proprio	—	—	17	9	150	119	267	232	343	307	367	330
Coadiuvanti	—	—	83	72	118	97	73	54	65	40	44	16
Dirigenti e impiegati	—	—	84	18	371	126	433	212	423	274	320	240
Lavoratori dipendenti	—	—	1.656	991	2.411	1.360	2.149	1.262	1.867	1.259	1.523	1.138
Ind. costr., install. impianti	—	—	1.791	1.742	2.638	2.489	2.260	2.159	2.048	1.965	2.032	1.989
Imprenditori, liberi professionisti	—	—	—	—	12	11	34	34	65	63	76	74
Lavoratori in proprio	—	—	17	17	413	411	643	642	689	683	696	695
Coadiuvanti	—	—	73	72	86	82	38	37	18	13	10	6
Dirigenti e impiegati	—	—	51	13	261	130	267	176	206	141	121	94
Lavoratori dipendenti	—	—	1.650	1.640	1.866	1.855	1.278	1.270	1.070	1.065	1.129	1.120
Commercio, pubbl. esercizi	—	—	4.462	1.663	6.258	2.853	5.033	2.869	4.456	2.805	3.903	2.421
Imprenditori, liberi professionisti	—	—	1	1	37	27	88	72	143	113	183	137
Lavoratori in proprio	—	—	35	11	582	409	1.125	859	1.542	1.166	1.599	1.138
Coadiuvanti	—	—	406	184	738	355	629	238	577	167	518	116
Dirigenti e impiegati	—	—	388	96	1.341	436	1.139	487	838	491	665	411
Lavoratori dipendenti	—	—	3.632	1.371	3.560	1.626	2.052	1.213	1.356	868	938	619
Trasporti e comunicazioni	—	—	121	83	923	681	1.286	1.080	1.575	1.367	1.311	1.148
Imprenditori, liberi professionisti	—	—	—	—	1	—	—	—	8	7	4	2
Lavoratori in proprio	—	—	2	2	59	57	123	120	128	125	156	153
Coadiuvanti	—	—	4	4	43	43	17	17	8	7	6	5
Dirigenti e impiegati	—	—	39	7	333	138	384	220	474	293	461	332
Lavoratori dipendenti	—	—	76	70	487	443	762	723	957	935	684	656
Credito, assic.; serv. imprese	—	—	283	26	1.253	510	1.377	913	1.261	986	902	722
Imprenditori, liberi professionisti	—	—	1	—	54	42	258	209	305	284	228	204
Lavoratori in proprio	—	—	—	—	24	16	39	32	81	64	50	46
Coadiuvanti	—	—	4	3	7	3	4	1	5	—	4	—
Dirigenti e impiegati	—	—	274	21	1.143	430	1.031	628	825	597	582	441
Lavoratori dipendenti	—	—	4	2	25	19	45	43	45	41	38	31
Pubblica amm.ne; servizi	—	—	1.337	211	5.249	1.332	6.980	2.526	7.074	3.287	5.022	2.635
Imprenditori, liberi professionisti	—	—	2	1	18	15	133	100	130	112	69	58
Lavoratori in proprio	—	—	23	2	174	23	224	72	212	54	207	88
Coadiuvanti	—	—	11	2	34	10	17	7	28	11	19	4
Dirigenti e impiegati	—	—	343	44	2.922	544	4.556	1.478	4.676	2.057	2.972	1.528
Lavoratori dipendenti	—	—	958	162	2.101	740	2.050	869	2.028	1.053	1.755	957
In cerca di prima occupazione	—	—	6.244	2.359	1.980	884	515	262	104	61	34	17
TOTALE POP. ATTIVA	—	—	18.276	8.954	25.729	13.874	24.959	15.280	23.967	16.297	19.697	14.311
Scolari e studenti	52.622	26.985	23.195	11.690	3.625	1.931	867	536	99	73	23	11
Casalinghe	—	—	702	—	2.845	—	5.010	—	7.490	—	8.219	—
Ritirati dal lavoro	—	—	6	5	46	11	90	24	112	50	421	104
Altri	28.440	14.597	2.137	1.952	1.439	1.271	565	425	389	235	407	252
TOTALE POP. NON ATTIVA	81.062	41.582	26.040	13.647	7.955	3.213	6.532	985	8.090	358	9.070	367

ramo di attività economica e posizione nella professione; non attiva per condizione non professionale

ETÀ (anni)

40 - 44		45 - 49		50 - 54		55 - 59		60 - 64		65 - 69		70 e più	
MF	M	MF	M	MF	M	MF	M	MF	M	MF	M	MF	M
18.469	13.745	15.368	11.742	14.535	11.240	10.775	8.539	2.810	2.109	1.005	746	746	490
385	268	281	204	285	214	200	174	22	21	1	1	—	—
578	499	497	429	460	401	446	402	172	150	106	95	111	95
4.357	3.566	4.087	3.320	4.074	3.308	3.556	2.867	1.360	1.134	577	482	413	315
698	125	547	125	483	108	378	99	132	39	57	21	45	12
4.802	3.154	2.960	2.015	2.706	1.866	1.945	1.354	578	373	147	100	82	52
8.034	6.401	7.277	5.853	6.812	5.557	4.450	3.817	568	413	118	48	95	16
1.305	1.055	1.600	1.335	1.993	1.700	1.980	1.678	616	572	205	193	163	149
21	18	18	17	21	19	14	12	10	8	6	6	7	7
944	812	1.224	1.065	1.554	1.367	1.603	1.374	546	515	176	171	136	129
71	14	73	13	73	18	62	15	13	6	11	4	12	7
30	23	19	15	17	13	13	13	6	5	—	—	1	1
239	188	266	225	328	283	288	264	41	38	12	12	7	5
253	241	257	251	297	285	146	144	9	9	—	—	—	—
—	—	—	—	—	—	—	—	—	—	—	—	—	—
—	—	—	—	—	—	—	—	—	—	—	—	—	—
87	78	70	68	92	83	50	50	4	4	—	—	—	—
166	163	187	183	205	202	96	94	5	5	—	—	—	—
994	931	883	848	833	788	599	586	55	53	4	4	4	3
11	10	9	9	10	10	13	13	2	2	1	1	1	1
43	42	47	46	40	39	30	29	13	13	1	1	2	2
4	2	1	—	—	—	1	—	—	—	—	—	—	—
163	140	87	77	78	66	74	67	9	8	—	—	—	—
773	737	739	716	705	673	481	477	31	30	2	2	1	—
1.636	1.395	1.200	1.036	946	848	605	574	71	66	16	16	12	11
14	13	12	12	9	9	13	11	3	3	—	—	3	2
193	192	126	123	85	83	85	83	33	32	15	15	8	8
10	6	—	—	1	—	3	—	1	1	—	—	—	—
257	206	126	103	112	93	51	46	10	9	—	—	—	—
1.162	978	936	798	739	663	453	434	24	21	1	1	1	1
2.148	1.726	1.854	1.481	1.628	1.317	964	861	196	177	57	51	34	32
24	22	18	16	21	21	22	21	2	2	5	4	3	3
423	372	408	352	339	307	259	232	108	102	34	33	25	25
49	12	22	7	30	5	25	8	5	1	5	4	2	2
244	203	164	125	137	107	77	68	11	11	2	2	—	—
1.408	1.117	1.242	981	1.101	877	581	532	70	61	11	8	4	2
2.202	2.157	2.055	2.024	1.965	1.952	1.421	1.413	185	181	30	30	18	18
96	96	92	90	82	82	46	45	19	19	15	15	13	13
649	645	527	523	368	367	185	184	58	58	4	4	4	4
7	2	4	3	8	6	5	4	1	1	—	—	—	—
135	106	63	49	61	54	40	38	10	8	1	1	—	—
1.315	1.308	1.369	1.359	1.446	1.443	1.145	1.142	97	95	9	9	1	1
3.740	2.246	3.011	1.769	2.735	1.591	2.030	1.238	784	487	439	295	305	163
172	130	174	131	147	108	144	113	63	43	45	35	38	27
1.693	1.200	1.429	946	1.380	891	1.144	744	519	343	319	234	216	127
530	81	423	96	344	72	260	70	98	27	33	10	25	3
599	393	381	248	321	213	186	133	53	40	21	10	11	5
746	442	604	348	543	307	296	178	51	34	21	6	15	1
1.130	975	908	778	835	731	564	508	103	83	13	13	6	6
5	4	7	3	4	3	4	4	—	—	1	1	—	—
195	189	182	178	179	177	138	137	35	35	9	9	5	5
6	4	6	3	5	3	2	1	2	2	—	—	—	—
361	249	255	171	198	136	135	102	32	18	2	2	1	1
563	529	458	423	449	412	285	264	34	28	1	1	—	—
739	594	452	385	417	340	325	299	68	63	23	22	33	32
178	161	127	119	114	103	130	126	45	45	14	14	27	26
40	32	32	31	23	20	30	29	10	9	5	4	3	3
7	1	5	1	7	2	2	1	1	—	1	1	—	—
481	371	265	218	246	197	148	131	9	7	3	3	3	3
33	29	23	16	27	18	15	12	3	2	—	—	—	—
4.322	2.425	3.148	1.835	2.886	1.688	2.141	1.238	723	418	218	122	171	76
57	45	40	32	52	46	60	57	28	28	19	19	19	16
177	82	112	56	106	57	82	55	38	27	14	11	14	12
14	3	13	2	15	2	18	—	11	1	6	1	6	—
2.445	1.385	1.530	941	1.444	904	1.171	706	434	263	118	82	66	42
1.629	910	1.453	804	1.269	679	810	420	212	99	61	9	66	6
24	13	7	4	4	4	7	7	2	2	—	—	—	—
18.493	13.758	15.375	11.746	14.539	11.244	10.782	8.546	2.812	2.111	1.005	746	746	490
11	5	4	2	—	—	—	—	—	—	—	—	—	—
9.037	—	8.782	—	9.662	—	9.537	—	5.408	—	5.294	—	9.596	—
687	297	1.057	676	2.525	1.662	7.494	4.374	8.940	5.496	12.970	7.646	31.000	15.227
440	293	475	314	613	405	791	476	509	255	743	312	2.141	617
10.175	595	10.318	992	12.800	2.067	17.822	4.850	14.857	5.751	19.007	7.958	42.737	15.844

TAV. 6 - Popolazione residente attiva e non attiva per sesso e stato civile; attiva per ramo di

RAMI DI ATTIVITÀ ECONOMICA POSIZIONE NELLA PROFESSIONE	MASCHI					TOTALE
	CELIBI	CONIUGATI	VEDOVI	SEPARATI LEGALMENTE	DIVORZIATI	
CONDIZIONE PROFESSIONALE	38.627	73.202	711	972	232	113.744
- di cui disoccupati	2.302	1.088	19	62	15	3.486
Imprenditori, liberi professionisti	562	3.049	54	63	19	3.747
Lavoratori in proprio	6.185	19.153	271	257	61	25.927
Coadiuvanti	1.815	956	8	17	4	2.800
Dirigenti e impiegati	6.586	15.955	85	273	65	22.964
Lavoratori dipendenti	23.479	34.089	293	362	83	58.306
Agricoltura, caccia, foreste, pesca	4.284	6.100	124	30	14	10.552
Imprenditori, liberi professionisti	9	107	2	3	—	121
Lavoratori in proprio	2.726	4.722	108	19	11	7.586
Coadiuvanti	505	58	1	2	—	566
Dirigenti e impiegati	86	133	1	1	1	222
Lavoratori dipendenti	958	1.080	12	5	2	2.057
Energia, gas e acqua	364	1.501	10	12	3	1.890
Imprenditori, liberi professionisti	—	—	—	—	—	—
Lavoratori in proprio	—	—	—	—	—	—
Coadiuvanti	—	—	—	—	—	—
Dirigenti e impiegati	62	406	3	3	1	475
Lavoratori dipendenti	302	1.095	7	9	2	1.415
Industrie estrattive, trasformazione minerali, chimiche	2.135	4.674	50	36	14	6.909
Imprenditori, liberi professionisti	6	61	—	—	—	67
Lavoratori in proprio	65	278	1	4	—	348
Coadiuvanti	21	4	—	—	—	25
Dirigenti e impiegati	140	674	5	7	4	830
Lavoratori dipendenti	1.903	3.657	44	25	10	5.639
Industrie lavorazione metalli, meccanica precisione	4.423	7.337	43	80	24	11.907
Imprenditori, liberi professionisti	4	71	1	—	1	77
Lavoratori in proprio	276	962	10	11	1	1.260
Coadiuvanti	73	27	—	—	—	100
Dirigenti e impiegati	381	1.190	4	11	2	1.588
Lavoratori dipendenti	3.689	5.087	28	58	20	8.882
Industrie alimentari, tessili, pelli, legno, altre	4.822	8.818	80	92	17	13.829
Imprenditori, liberi professionisti	5	106	4	—	2	117
Lavoratori in proprio	470	1.906	23	15	6	2.420
Coadiuvanti	222	93	2	1	—	318
Dirigenti e impiegati	309	1.059	5	13	—	1.386
Lavoratori dipendenti	3.816	5.654	46	63	9	9.588
Industria costruzioni, installazioni impianti edilizia	7.152	10.720	102	115	30	18.119
Imprenditori, liberi professionisti	43	482	7	7	3	542
Lavoratori in proprio	1.007	3.150	19	49	8	4.233
Coadiuvanti	178	49	—	—	—	227
Dirigenti e impiegati	257	546	2	5	—	810
Lavoratori dipendenti	5.667	6.493	74	54	19	12.307
Commercio, pubblici esercizi; riparazioni di veicoli	7.116	12.834	139	255	56	20.400
Imprenditori, liberi professionisti	110	793	14	17	3	937
Lavoratori in proprio	1.317	6.513	88	121	29	8.068
Coadiuvanti	725	672	5	13	4	1.419
Dirigenti e impiegati	913	1.969	14	52	15	2.963
Lavoratori dipendenti	4.051	2.887	18	52	5	7.013
Trasporti e comunicazioni	1.837	5.477	39	87	13	7.453
Imprenditori, liberi professionisti	3	20	—	1	—	24
Lavoratori in proprio	177	974	12	22	2	1.187
Coadiuvanti	59	29	—	1	—	89
Dirigenti e impiegati	368	1.271	6	21	3	1.669
Lavoratori dipendenti	1.230	3.183	21	42	8	4.484
Credito e assicurazione; servizi imprese; noleggio	1.369	3.403	38	67	15	4.892
Imprenditori, liberi professionisti	277	1.010	18	22	6	1.333
Lavoratori in proprio	58	209	4	12	3	286
Coadiuvanti	6	7	—	—	—	13
Dirigenti e impiegati	978	2.023	12	30	4	3.047
Lavoratori dipendenti	50	154	4	3	2	213
Pubblica amministrazione; servizi pubblici e privati	5.125	12.338	86	198	46	17.793
Imprenditori, liberi professionisti	105	399	8	13	4	529
Lavoratori in proprio	89	439	6	4	1	539
Coadiuvanti	26	17	—	—	—	43
Dirigenti e impiegati	3.092	6.684	33	130	35	9.974
Lavoratori dipendenti	1.813	4.799	39	51	6	6.708
In cerca di prima occupazione	3.531	72	2	4	4	3.613
TOTALE POPOLAZIONE ATTIVA	42.158	73.274	713	976	236	113.357
Scolari e studenti	41.172	57	2	2	—	41.233
Casalinghe	—	—	—	—	—	—
Ritirati dal lavoro	5.281	25.781	4.197	214	99	35.572
Altri	20.071	1.107	177	30	19	21.404
TOTALE POPOLAZIONE NON ATTIVA	66.524	26.945	4.376	246	118	98.209

attività economica e posizione nella professione; non attiva per condizione non professionale

FEMMINE						MASCHI E FEMMINE					
NUBILI	CONIUGATE	VEDOVE	SEPARATE LEGALMENTE	DIVORZIATE	TOTALE	CELIBI E NUBILI	CONIUGATI	VEDOVI	SEPARATI LEGALMENTE	DIVORZIATI	TOTALE
23.642	27.016	1.930	902	225	53.715	62.269	100.218	2:641	1.874	467	167.459
3.298	917	46	80	7	4.342	5.600	1.999	65	142	22	7.828
136	374	67	14	6	597	698	3.423	121	77	25	4.344
1.322	3.745	586	92	34	5.779	7.507	22.898	857	349	95	31.706
946	3.007	47	13	3	4.016	2.761	3.963	55	30	7	6.816
9.804	10.681	335	336	94	21.250	16.390	26.636	420	609	159	44.214
11.434	9.209	895	447	88	22.073	34.913	43.298	1.188	809	171	80.379
756	1.257	129	11	2	2.155	5.040	7.357	253	41	16	12.707
—	11	4	—	—	15	9	118	6	3	—	136
224	623	104	3	1	955	2.950	5.345	212	22	12	8.541
66	324	3	—	—	393	571	382	4	2	—	959
68	31	—	2	1	102	154	164	1	3	2	324
398	268	18	6	—	690	1.356	1.348	30	11	2	2.747
44	68	5	—	—	117	408	1.569	15	12	3	2.007
—	—	—	—	—	—	—	—	—	—	—	—
—	—	—	—	—	—	—	—	—	—	—	—
34	60	—	—	—	94	96	466	3	3	1	569
10	8	5	—	—	23	312	1.103	12	9	2	1.438
344	445	21	10	3	823	2.479	5.119	71	46	17	7.732
1	2	—	—	—	3	7	63	—	—	—	70
5	10	—	—	—	15	70	288	1	4	—	363
1	12	—	—	—	13	22	16	—	—	—	38
133	210	5	3	1	352	273	884	10	10	5	1.182
204	211	16	7	2	440	2.107	3.868	60	32	12	6.079
794	1.521	67	56	12	2.450	5.217	8.858	110	136	36	14.357
2	6	—	—	—	8	6	77	1	—	1	85
7	26	2	—	—	35	283	988	12	11	1	1.295
8	20	—	—	—	28	81	47	—	—	—	128
310	434	5	15	—	764	691	1.624	9	26	2	2.352
467	1.035	60	41	12	1.615	4.156	6.122	88	99	32	10.497
2.581	3.010	158	78	20	5.847	7.403	11.828	238	170	37	19.676
2	4	3	—	—	9	7	110	7	—	2	126
120	179	14	4	3	320	590	2.085	37	19	9	2.740
54	146	3	—	—	203	276	239	5	1	—	521
417	435	12	12	4	880	726	1.494	17	25	4	2.266
1.988	2.246	126	62	13	4.435	5.804	7.900	172	125	22	14.023
246	263	8	7	2	526	7.398	10.983	110	122	32	18.645
3	4	1	—	—	8	46	486	8	7	3	550
8	11	1	—	—	20	1.015	3.161	20	49	8	4.253
4	18	1	1	—	24	182	67	1	1	—	251
195	202	3	5	1	406	452	748	5	10	1	1.216
36	28	2	1	1	68	5.703	6.521	76	55	20	12.375
7.769	7.975	672	262	78	16.756	14.885	20.809	811	517	134	37.156
40	198	46	10	4	298	150	991	60	27	7	1.235
698	2.294	430	65	28	3.515	2.015	8.807	518	186	57	11.583
735	2.375	38	11	3	3.162	1.460	3.047	43	24	7	4.581
1.556	1.313	40	51	20	2.980	2.469	3.282	54	103	35	5.943
4.740	1.795	118	125	23	6.801	8.791	4.682	136	177	28	13.814
527	720	50	22	3	1.322	2.364	6.197	89	109	16	8.775
—	7	3	—	—	10	3	27	3	1	—	34
5	16	3	—	—	24	182	990	15	22	2	1.211
2	8	—	—	—	10	61	37	—	1	—	99
441	519	25	18	3	1.006	809	1.790	31	39	6	2.675
79	170	19	4	—	272	1.309	3.353	40	46	8	4.756
1.183	997	23	30	8	2.241	2.552	4.400	61	97	23	7.133
53	88	4	3	—	148	330	1.098	22	25	6	1.481
15	34	1	1	—	51	73	243	5	13	3	337
7	26	1	—	—	34	13	33	1	—	—	47
1.098	821	13	23	8	1.963	2.076	2.844	25	53	12	5.010
10	28	4	3	—	45	60	182	8	6	2	258
9.398	10.760	797	426	97	21.478	14.523	23.098	883	624	143	39.271
35	54	6	1	2	98	140	453	14	14	6	627
240	552	31	19	2	844	329	991	37	23	3	1.383
69	78	1	1	—	149	95	95	1	1	—	192
5.552	6.656	232	207	56	12.703	8.644	13.340	265	337	91	22.677
3.502	3.420	527	198	37	7.684	5.315	8.219	566	249	43	14.392
5.021	264	3	18	2	5.308	8.552	336	5	22	6	8.921
28.663	27.280	1.933	920	227	59.023	70.821	100.554	2.646	1.896	463	176.380
39.039	168	2	3	1	39.213	80.211	225	4	5	1	80.446
4.827	63.537	12.842	277	99	81.582	4.827	63.537	12.842	277	99	81.582
7.895	9.125	12.559	113	84	29.776	13.176	34.906	16.756	327	183	65.348
15.908	560	1.180	21	16	17.685	35.979	1.667	1.357	51	35	39.089
67.669	73.390	26.583	414	200	168.256	134.193	100.335	30.959	660	318	266.465

TAV. 7 - Popolazione residente attiva in condizione professionale per

N. CLASSIFICAZIONE	RAMI E CLASSI DI ATTIVITÀ ECONOMICA	POSIZIONE			
		IMPRENDITORI E LIBERI PROFESSIONISTI		LAVORATORI IN PROPRIO	
		MF	M	MF	M
0	Agricoltura, caccia, foreste, pesca	136	121	8.541	7.586
01	Agricoltura e caccia	134	120	8.230	7.277
02	Foreste	—	—	235	235
03	Pesca	—	—	26	25
04	Attività connesse con agricoltura	2	1	50	49
1	Energia, gas e acqua	—	—	—	—
1A	Estrazione di combustibili - Industria petrolifera	—	—	—	—
11	Industria dell'estrazione e agglomerazione di combustibili solidi	—	—	—	—
12	Cokerie	—	—	—	—
13	Industria dell'estrazione di petrolio e gas naturali	—	—	—	—
14	Industria petrolifera	—	—	—	—
15	Industria dei combustibili nucleari	—	—	—	—
1B	Energia elettrica, gas e acqua	—	—	—	—
16	Industria produzione e distribuzione di energia elettrica e gas	—	—	—	—
17	Industria raccolta, depurazione e distribuzione di acqua	—	—	—	—
2	Industrie estrattive, manifatturiere per trasformazione minerali, chimiche	70	67	363	348
21	Industria dell'estrazione di minerali metalliferi	2	1	1	1
22	Industria della produzione e prima trasformazione dei metalli	7	7	26	26
23	Industria estrazione di minerali non metalliferi; torbiere	27	27	27	27
24	Industria della lavorazione di minerali non metalliferi	22	20	306	291
25	Industrie chimiche	12	12	3	3
26	Industria della produzione di fibre artificiali e sintetiche	—	—	—	—
3	Industrie manifatturiere per lavorazione metalli; meccanica di precisione	85	77	1.295	1.260
31	Industria della costruzione di prodotti in metallo	42	37	788	771
32	Industria costruzione e installazione di macchine e di materiale meccanico	28	27	168	168
33	Industria della costruzione, installazione e riparazione di macchine	—	—	5	4
34	Industria costruzione e installazione di impianti e riparazione di materiale elettrico	4	4	275	261
35	Industria costruzione e montaggio di autoveicoli	6	5	11	10
36	Industria della costruzione di altri mezzi di trasporto	—	—	9	9
37	Industria della costruzione di strumenti di precisione	5	4	39	37
4	Industrie manifatturiere alimentari, tessili, abbigliamento, mobilio, altre	126	117	2.740	2.420
41	Industrie alimentari	16	15	277	254
42	Industrie dello zucchero, delle bevande e del tabacco	16	15	56	52
43	Industrie tessili	5	4	78	19
44	Industrie delle pelli e del cuoio	2	1	30	26
45	Industrie delle calzature, di abbigliamento e affini	16	14	318	164
46	Industrie del legno e del mobile in legno	43	42	1.614	1.578
47	Industrie della carta; stampa ed editoria	9	8	190	167
48	Industrie della gomma e manufatti di materie plastiche	14	13	48	47
49	Industrie manifatturiere diverse	5	5	129	113
5	Industria costruzione e installazioni impianti per edilizia	550	542	4.253	4.233
50	Edilizia e genio civile	550	542	4.253	4.233
6	Commercio, pubblici esercizi; riparazioni di veicoli	1.235	937	11.583	8.068
6A	Commercio, pubblici esercizi e alberghi	1.235	937	10.296	6.788
61	Commercio all'ingrosso	338	302	599	508
62	Commercio all'ingrosso di materiali da recupero	6	6	33	33
63	Intermediari del commercio	44	37	1.100	1.029
64	Commercio al minuto alimentari, abbigliamento; farmacie	274	208	4.382	2.735
65	Commercio al minuto veicoli, carburanti, libri, articoli vari	91	82	1.092	741
66	Pubblici esercizi ed esercizi alberghieri	482	302	3.090	1.742
6B	Riparazioni di beni di consumo e di veicoli	—	—	1.287	1.280
67	Riparazioni di beni di consumo e di veicoli	—	—	1.287	1.280
7	Trasporti e comunicazioni	34	24	1.211	1.187
71	Ferrovie	—	—	1	1
72	Altri trasporti terrestri	20	12	1.087	1.068
73	Trasporti fluviali, lacuali e lagunari	—	—	1	1
74	Trasporti marittimi e cabotaggio	—	—	—	—
75	Trasporti aerei	—	—	—	—
76	Attività connesse ai trasporti	4	2	95	92
77	Agenzie di viaggio, intermediari dei trasporti, magazzini	10	10	26	24
79	Comunicazioni	—	—	1	1
8	Credito e assicurazione; servizi alle imprese; noleggio	1.481	1.333	337	286
8A	Credito e assicurazione	71	62	78	75
81	Istituti di credito	—	—	—	—
82	Assicurazione	71	62	78	75
8B	Servizi prestati alle imprese; noleggio	1.410	1.271	259	211
83	Ausiliari finanziari; servizi alle imprese	1.408	1.269	225	181
84	Noleggio di beni mobili	2	2	34	30
9	Pubblica amministrazione; servizi pubblici e privati	627	529	1.383	539
9A	Pubblica amministrazione	—	—	—	—
91	Pubblica amministrazione, difesa, sicurezza sociale	—	—	—	—
9B	Servizi pubblici e privati	627	529	1.383	539
92	Servizi di igiene, amministrazione di cimiteri	7	3	46	26
93	Istruzione	64	54	51	42
94	Ricerca e sviluppo	6	5	—	—
95	Sanità e servizi veterinari	407	358	94	86
96	Altri servizi sociali	1	—	—	—
97	Servizi ricreativi e culturali	125	97	40	29
98	Servizi personali	17	12	1.152	356
99	Rappresentanze diplomatiche, organizzazioni internazionali, forze armate alleate	—	—	—	—
TOTALE		4.344	3.747	31.706	25.927

Sesso, posizione nella professione, ramo e classe di attività economica

NELLA PROFESSIONE								N. CLASSIFI- CAZIONE
COADIUVANTI		DIRIGENTI E IMPIEGATI		LAVORATORI DIPENDENTI		TOTALE		
MF	M	MF	M	MF	M	MF	M	
959	566	324	222	2.747	2.057	12.707	10.552	0
924	544	96	72	1.081	949	10.465	8.962	01
16	14	12	10	747	729	1.010	988	02
4	—	9	7	71	71	110	103	03
15	8	207	133	848	308	1.122	499	04
—	—	569	475	1.438	1.415	2.007	1.890	1
—	—	22	19	118	102	140	121	1A
—	—	3	2	9	8	12	10	11
—	—	—	—	6	6	6	6	12
—	—	3	3	16	16	19	19	13
—	—	9	7	80	65	89	72	14
—	—	7	7	7	7	14	14	15
—	—	547	456	1.320	1.313	1.867	1.769	1B
—	—	509	428	1.247	1.241	1.756	1.669	16
—	—	38	28	73	72	111	100	17
38	25	1.182	830	6.079	5.639	7.732	6.909	2
—	—	17	15	105	100	125	117	21
6	3	204	159	1.541	1.385	1.784	1.580	22
2	2	86	39	1.055	1.032	1.197	1.127	23
26	19	365	259	2.039	1.928	2.758	2.517	24
4	1	431	309	1.056	923	1.506	1.248	25
—	—	79	49	283	271	362	320	26
128	100	2.352	1.588	10.497	8.882	14.357	11.907	3
96	81	549	360	3.211	2.954	4.686	4.203	31
10	6	672	466	2.773	2.535	3.651	3.202	32
1	—	50	35	25	24	81	63	33
15	10	885	594	3.506	2.548	4.685	3.417	34
5	3	12	83	644	620	786	721	35
—	—	—	6	40	35	56	50	36
1	—	69	44	298	166	412	251	37
521	318	2.266	1.386	14.023	9.588	19.676	13.829	4
99	53	222	144	1.119	881	1.733	1.347	41
14	8	318	206	1.100	820	1.504	1.101	42
12	4	283	172	2.289	1.075	2.667	1.274	43
4	1	27	12	315	135	378	175	44
57	20	183	83	1.605	227	2.179	508	45
265	198	314	154	3.181	2.897	5.417	4.869	46
27	13	520	358	2.413	2.038	3.159	2.584	47
10	8	344	233	1.688	1.328	2.104	1.629	48
33	13	55	24	313	187	535	342	49
251	227	1.216	810	12.375	12.307	18.645	18.119	5
251	227	1.216	810	12.375	12.307	18.645	18.119	50
4.581	1.419	5.943	2.963	13.814	7.013	37.156	20.400	6
4.454	1.309	5.781	2.906	12.271	5.502	34.037	17.442	6A
188	69	1.665	992	1.239	1.005	4.029	2.876	61
11	5	15	9	17	16	82	69	62
44	18	198	163	4	4	1.390	1.251	63
1.825	492	2.070	911	3.264	1.466	11.815	5.812	64
374	111	1.018	530	927	631	3.502	2.095	65
2.012	614	815	301	6.820	2.380	13.219	5.339	66
127	110	162	57	1.543	1.511	3.119	2.958	68
127	110	162	57	1.543	1.511	3.119	2.958	67
99	89	2.675	1.669	4.756	4.484	8.775	7.453	7
—	—	360	333	1.055	1.008	1.416	1.342	71
94	84	422	265	2.140	2.121	3.763	3.550	72
—	—	7	7	18	18	26	26	73
—	—	10	10	32	30	42	40	74
—	—	30	20	9	9	39	29	75
1	1	127	100	148	137	375	332	76
4	4	199	97	78	76	317	211	77
—	—	1.520	837	1.276	1.085	2.797	1.923	79
47	13	5.010	3.047	258	213	7.133	4.892	8
13	2	3.104	2.217	120	93	3.386	2.449	8A
—	—	2.556	1.949	113	89	2.669	2.038	81
13	2	548	268	7	4	717	411	82
34	11	1.906	830	138	120	3.747	2.443	8B
32	10	1.898	826	121	103	3.684	2.389	83
2	1	8	4	17	17	63	54	84
192	43	22.677	9.974	14.392	6.708	39.271	17.793	9
—	—	6.509	4.068	4.183	3.734	10.692	7.802	9A
—	—	6.509	4.068	4.183	3.734	10.692	7.802	91
192	43	16.168	5.906	10.209	2.974	28.579	9.991	9B
8	5	29	10	386	137	476	181	92
8	4	10.581	3.429	1.957	643	12.661	4.172	93
—	—	187	125	21	14	214	144	94
52	7	3.123	1.138	3.898	1.258	7.574	2.847	95
—	—	1.807	933	608	138	2.416	1.071	96
12	4	392	252	427	202	996	584	97
112	23	35	14	2.912	582	4.228	987	98
—	—	14	5	—	—	14	5	99
6.816	2.800	44.214	22.964	80.379	58.306	167.459	113.744	

TAV. 8 - Popolazione residente attiva in condizione professionale per sesso e professione

N. CLASSIFICAZIONE	PROFESSIONI	MF	M	N. CLASSIFICAZIONE	PROFESSIONI	MF	M
1	Professioni liberali, tecniche, scientifiche, e assimilate	22.930	11.651	1.74	Altri ingegneri	222	221
1.1	Professori, insegnanti, e assimilati	9.863	3.239	1.75	Architetti	187	156
1.11	Professori universitari e assimilati	193	142	1.76	Geometri e periti edili	1.208	1.151
1.12	Professori di scuola secondaria superiore e assimilati	1.297	698	1.77	Periti industriali, periti chimici, e assimilati	410	391
1.13	Professori di scuola media e assimilati	1.786	687	1.78	Disegnatori tecnici e cartografi	467	427
1.14	Insegnanti di scuola elementare e assimilati	4.817	768	1.79	Tecnici di impianti nucleari	12	12
1.15	Presidi, capi di istituti di istruzione, direttori didattici	135	111	1.8	Matematici, statistici, economisti e commercialisti	370	293
1.16	Insegnanti non altrove classificati	1.617	824	1.81	Matematici, statistici, economisti, sociologi	22	16
1.17	Cultori di discipline non altrove classificati	18	9	1.82	Commercialisti e assimilati	348	277
1.2	Scrittori, giornalisti, artisti, e assimilati	469	362	1.9	Impiegati tecnici	2.310	2.020
1.21	Scrittori, giornalisti e pubblicisti	118	102	1.91	Tecnici con mansioni direttive e di concetto (escluse le professioni agricole)	842	774
1.22	Pittori, scultori, e assimilati	210	157	1.92	Tecnici con mansioni esecutive (escluse le professioni agricole)	1.468	1.246
1.23	Registi, direttori artistici, coreografi e tecnici dello spettacolo	30	19	2	Professioni amministrative e assimilate	27.542	16.140
1.24	Musicisti, orchestrali, artisti lirici, attori	54	40	2.1	Imprenditori e direttori imprese e pubblica amministrazione	1.733	1.540
1.25	Artisti di varietà e assimilati	21	9	2.11	Imprenditori titolari e amministratori delegati di imprese industriali, dei trasporti, del credito e dei servizi	909	855
1.26	Atleti, allenatori, e assimilati	36	35	2.12	Imprenditori titolari e amministratori delegati di imprese commerciali	321	275
1.3	Membri del clero e assimilati	431	424	2.13	Imprenditori titolari e amministratori delegati di pubblici esercizi	71	41
1.31	Arcivescovi, vescovi diocesani e superiori generali	12	5	2.14	Direttori e categorie similari delle industrie, trasporti, credito e servizi	173	170
1.32	Parroci e altri sacerdoti addetti alla cura delle anime	411	411	2.15	Direttori e categorie similari del commercio	145	112
1.33	Ministri di culti non cattolici	8	8	2.16	Direttori e categorie similari dei pubblici esercizi	69	47
1.4	Medici, farmacisti, ostetriche, infermieri e tecnici sanitari	6.107	2.153	2.17	Direttori generali e categorie similari della pubblica amministrazione	45	40
1.41	Medici chirurghi generici	882	759	2.2	Impiegati amministrativi con mansioni direttive e di concetto	8.654	4.984
1.42	Medici chirurghi specialisti	212	158	2.21	Impiegati amministrativi con mansioni direttive e di concetto	3.938	2.809
1.43	Dentisti	81	79	2.22	Bibliotecari, impiegati di archivio, e assimilati	112	78
1.44	Farmacisti	216	123	2.23	Cancellieri e ufficiali giudiziari	57	40
1.45	Ostetriche	115	—	2.24	Capistazione e assimilati	71	68
1.46	Infermieri e assimilati	3.440	730	2.25	Titolari uffici postali, telegrafici, e assimilati	25	11
1.47	Operatori radiografici, ottici, odontotecnici, e assimilati	301	206	2.26	Analisti e programmatori di calcolatori elettronici e di macchine contabili	200	172
1.48	Assistenti, tecnici sanitari, e assimilati	860	98	2.27	Capitreno e assimilati	54	53
1.5	Magistrati, avvocati, notai	275	258	2.28	Cassieri di negozio	227	10
1.51	Magistrati e giuristi	51	50	2.29	Contabili, economisti, cassieri non altrove classificati	3.970	1.743
1.52	Avvocati e procuratori legali	197	182	2.3	Impiegati amministrativi con mansioni esecutive	14.535	7.012
1.53	Notai	27	26	2.31	Dattilografi e stenografi	901	101
1.6	Agronomi, veterinari e biologi	344	304	2.32	Operatori di macchine contabili e calcolatrici	75	34
1.61	Agronomi; periti agrari, forestali, zootecnici; e assimilati	230	224	2.33	Operatori di macchine perforatrici	122	41
1.62	Veterinari	66	63	2.34	Operatori di calcolatori elettronici, di macchine tradizionali, e assimilati	169	106
1.63	Biologi, zoologi, naturalisti	48	17	2.35	Fattorini e bigliettai	97	85
1.7	Fisici, chimici, ingegneri, geometri, periti industriali, disegnatori e cartografi	2.761	2.598				
1.71	Fisici, astronomi, geologi	42	39				
1.72	Chimici	88	78				
1.73	Ingegneri edili	125	123				

segue TAV. 8 — Popolazione residente attiva in condizione professionale per sesso e professione

N. CLASSIFICAZIONE	PROFESSIONI	MF	M	N. CLASSIFICAZIONE	PROFESSIONI	MF	M
2.36	Portalettere e fattorini postali	765	628	4.2	Fonditori, laminatori, e assimilati	952	886
2.37	Telefonisti e telegrafisti	365	201	4.21	Fonditori, fornaioli e formatori	583	567
2.38	Pesatori e misuratori	13	11	4.22	Laminatori e trafilatori	310	269
2.39	Impiegati amministrativi non altrove classificati	12.028	5.805	4.23	Galvanoplastieri, cementatori e temperatori	59	50
2.4	Membri dei corpi armati dello stato	377	377	4.3	Fabbriferrai, tornitori, incisori, orafi, argentieri, e assimilati	7.152	6.328
2.41	Ufficiali	150	150	4.31	Fabbriferrai e fucinatori	488	485
2.42	Sottufficiali	221	221	4.32	Alesatori, fresatori e tornitori	1.162	1.109
2.43	Graduati e militari di carriera	6	6	4.33	Finitori e pulitori di prodotti meccanici	288	232
2.5	Membri dei corpi di polizia e sicurezza interna	2.243	2.227	4.34	Utensilisti ed attrezzisti di officina	278	259
2.51	Ufficiali dei carabinieri, di polizia, della guardia di finanza, dei vigili del fuoco, e assimilati	69	67	4.35	Incisori di metalli, orafi e argentieri	196	168
2.52	Ispettori generali di P. S., questori, commissari di polizia, e assimilati	8	8	4.36	Operai metallurgici non altrove classificati	4.740	4.075
2.53	Sottufficiali dei carabinieri, di polizia, della guardia di finanza, dei vigili del fuoco, e assimilati	480	477	4.4	Meccanici montatori, riparatori, di precisione, e assimilati	5.371	5.105
2.54	Carabinieri, agenti di polizia, guardie di finanza, vigili del fuoco e assimilati	1.686	1.675	4.41	Meccanici generici e riparatori meccanici	3.788	3.753
3	Professioni inerenti all'agricoltura, alla silvicoltura, all'allevamento del bestiame e alla pesca	11.735	10.199	4.42	Meccanici montatori	1.263	1.073
3.1	Conduttori e direttori di aziende agricole, forestali e zootecniche	9.391	8.030	4.43	Meccanici e riparatori meccanici di protesi	63	58
3.11	Conduttori di aziende ad ordinamento produttivo misto e assimilati	6.275	5.298	4.44	Meccanici di precisione e orologiai	174	151
3.12	Conduttori di aziende ad ordinamento produttivo specializzato e assimilati	2.434	2.183	4.45	Lubrificatori e pulitori	83	70
3.13	Conduttori allevatori e assimilati	623	498	4.5	Carpentieri in ferro, saldatori, e assimilati	2.152	2.057
3.14	Direttori e categorie simili delle aziende agricole, forestali e zootecniche	59	51	4.51	Carpentieri in ferro	542	535
3.2	Lavoratori agricoli, conducenti di macchine agricole, pastori, e assimilati	1.259	1.099	4.52	Saldatori	512	487
3.21	Lavoratori agricoli generici	920	773	4.53	Lamieristi e ramai	1.098	1.035
3.22	Lavoratori agricoli specializzati	251	241	4.6	Frantumatori, cementieri e operai addetti alla lavorazione dei minerali non metalliferi	1.776	1.648
3.23	Conducenti di macchine agricole	16	16	4.61	Frantumatori, cementieri, e assimilati	168	164
3.24	Pastori e guardiani di animali	72	69	4.62	Tagliatori, levigatori, modellatori, di pietre, e assimilati	988	979
3.3	Lavoratori forestali e carbonai	1.022	1.012	4.63	Vetrai	312	275
3.31	Lavoratori forestali e boschivi	1.016	1.007	4.64	Ceramisti e terracottai	144	104
3.32	Carbonai	6	5	4.65	Fornaci di laterizi	91	88
3.4	Pescatori, cacciatori, e assimilati	63	58	4.66	Molatori, lucidatori e smerigliatori di pietre e vetro	26	14
3.41	Pescatori e assimilati	63	58	4.67	Incisori, decoratori, mosaicisti, di pietre, ceramiche e vetro	47	24
3.42	Cacciatori	—	—	5	Professioni inerenti alla trasformazione dei prodotti	19.558	13.852
4	Professioni inerenti alla estrazione ed alla lavorazione dei minerali e dei loro prodotti	18.344	16.935	5.1	Panettieri, pastai, dolciari, macellatori, casari, vinificatori, e assimilati	2.863	1.862
4.1	Sondatori, perforatori, minatori, e assimilati	941	911	5.11	Mugnai e risieri	45	41
4.11	Sondatori e perforatori	36	36	5.12	Panettieri e pastai	527	465
4.12	Minatori e cavaatori	175	166	5.13	Pasticcieri, caramellai, e assimilati	384	279
4.13	Manovali di miniera e di cava	630	629	5.14	Zuccherieri	8	4
4.14	Operai addetti alla estrazione e alla preparazione dei minerali non altrove classificati	100	80	5.15	Macellatori, insaccatori, salatori, e assimilati	410	362
				5.16	Conservieri	94	66
				5.17	Casari	209	199
				5.18	Vinificatori, birrai, lavoratori delle acque minerali, delle bevande alcoliche e analcoliche	388	358
				5.19	Cernitori di prodotti agricoli e addetti alla lavorazione dei prodotti alimentari non altrove classificati	798	88

segue TAV. 8 — Popolazione residente attiva in condizione professionale per sesso e professione

N. CLASSIFICAZIONE	PROFESSIONI	MF	M	N. CLASSIFICAZIONE	PROFESSIONI	MF	M
5.2	Selezionatori, condizionatori e confezionatori del tabacco	351	202	5.77	Pirotecnici e artigiani	6	5
5.21	Condizionatori del tabacco	17	13	5.78	Profumisti, saponieri, e assimilati	13	6
5.22	Sigarai, sigarettai e altri confezionatori del tabacco	334	189	5.79	Sorveglianti di apparecchi chimici e altri addetti alle lavorazioni chimiche non altrove classificati	1.343	1.193
5.3	Filatori, tessitori, tintori, e assimilati	2.211	1.019	5.8	Cartai, cartotecnici, tipografi, legatori, fotografi, e assimilati	2.571	2.140
5.31	Cernitori, essiccatori, lavatori, cardatori, e assimilati	43	27	5.81	Cartai e cartonai	1.116	964
5.32	Filatori	183	117	5.82	Cartotecnici	329	238
5.33	Tessitori	438	284	5.83	Addetti alla lavorazione e fabbricazione della carta non altrove classificati	22	6
5.34	Finitori di filati e tessuti	134	66	5.84	Compositori	378	335
5.35	Candeggiatori e tintori di filati e tessuti	26	20	5.85	Impressori	79	77
5.36	Stampatori di tessuti	2	2	5.86	Litografi, zincografi	233	220
5.37	Operai tessili non altrove classificati	1.385	503	5.87	Fotografi e fototecnici	305	244
5.4	Maglieristi, sarti, cappellai, tappezzieri	2.100	425	5.88	Legatori	104	53
5.41	Biancheristi e camiciari	205	11	5.89	Addetti alle lavorazioni poligrafiche e di legatoria non altrove classificati	5	3
5.42	Maglieristi e calzettoni	366	54	5.9	Verificatori, imballatori, e assimilati	485	253
5.43	Sarti e confezionatori di pellicce	1.087	167	5.91	Verificatori di prodotti	88	37
5.44	Cravattai, cappellai, guantai, e assimilati	29	5	5.92	Imballatori, inscatolatori, imbottiglieri, e assimilati	397	216
5.45	Ricamatrici, ornatori, e assimilati	75	2	6	Professioni inerenti alle costruzioni edili e all'installazione ed esercizio impianti elettricità, gas, acqua	20.936	20.204
5.46	Bottonieri e assimilati	17	13	6.1	Capimastri, muratori, decoratori, conduttori di macchine edili, e assimilati	13.994	13.907
5.47	Tappezzieri e materassai	213	151	6.11	Capimastri	260	259
5.48	Lavoratori dell'abbigliamento e dell'arredamento non altrove classificati	108	22	6.12	Muratori	7.155	7.118
5.5	Conciatori, calzolai, pellettieri, e assimilati	750	411	6.13	Armatori cementisti e ferraioli	214	214
5.51	Conciatori e tintori di pelli, similpelli e cuoio	112	81	6.14	Stuccatori, decoratori, pittori edili	1.263	1.248
5.52	Calzolai	363	246	6.15	Pavimentatori edili, stradali, e assimilati	827	820
5.53	Borsettai, valigiai, e assimilati	210	63	6.16	Armatori di gallerie, di linee ferrotramviarie, e assimilati	53	53
5.54	Addetti alla lavorazione delle pelli, similpelli e del cuoio non altrove classificati	65	21	6.17	Conduttori di macchine edili e assimilati	583	580
5.6	Segatori, tornitori, falegnami, mobiliari, e assimilati	5.838	5.464	6.18	Cantonieri stradali e ferroviari	706	693
5.61	Segatori e piallatori del legname	534	501	6.19	Manovali edili, sterratori, e assimilati	2.933	2.922
5.62	Falegnami e mobiliari in legno e formica	3.374	3.211	6.2	Elettricisti, elettrotecnici, radiotecnici, e assimilati	4.996	4.359
5.63	Tornitori, intagliatori, incisori, del legno, e assimilati	75	67	6.21	Centralisti e cabinisti	474	453
5.64	Liutai e assimilati	43	30	6.22	Elettricisti	2.491	2.457
5.65	Bottai, carradori, e assimilati	8	6	6.23	Elettrotecnici	1.437	919
5.66	Carpentieri in legno	883	875	6.24	Tecnici della radio, della televisione, del cinema e operatori di proiezione	143	123
5.67	Mobiliari in canna, vimini e giunchi, cestai, canestrai, stuoiai, e assimilati	42	15	6.25	Installatori impianti di telecomunicazione	418	375
5.68	Verniciatori e lucidatori del legno e paglia	115	69	6.26	Addetti alla installazione ed esercizio di impianti elettrici non altrove classificati	33	32
5.69	Addetti alla lavorazione del legno e dei materiali legnosi non altrove classificati	764	690	6.3	Gasisti, idraulici e termoidraulici	1.946	1.938
5.7	Analizzatori, petrolieri, gommai, profumisti, e assimilati	2.389	2.076	6.31	Posatori di tubi	18	18
5.71	Analizzatori, campionatori, dosatori, e assimilati	151	116	6.32	Gasisti	25	24
5.72	Coloristi	11	10	6.33	Idraulici, stagnini e termoidraulici	1.744	1.739
5.73	Petrolieri	45	39	6.34	Conduttori di impianti termici e assimilati	159	157
5.74	Gommai	468	432				
5.75	Plasticisti	350	273				
5.76	Fiammiferai	2	2				

segue TAV. 8 — Popolazione residente attiva in condizione professionale per sesso e professione

N. CLASSIFICAZIONE	PROFESSIONI	MF	M	N. CLASSIFICAZIONE	PROFESSIONI	MF	M
7	Professioni inerenti al commercio e ai pubblici esercizi	28.345	13.850	8.32	Motoristi di aviazione a terra	2	2
7.1	Esercenti di negozio e assimilati	7.599	4.564	8.33	Addetti ai trasporti aerei non altrove classificati	3	3
7.11	Commercianti e esercenti di negozio	6.898	4.052	8.4	Noleggiatori di mezzi di trasporto, spedizionieri e altri lavoratori delle attività ausiliarie dei trasporti non altrove classificati	27	24
7.12	Esercenti di edicole e negozi di giornali	65	31	8.41	Noleggiatori di mezzi di trasporto	13	12
7.13	Commercianti ambulanti	636	481	8.42	Spedizionieri e sdoganatori	12	10
7.2	Assistenti di vendita, commessi, rappresentanti di commercio, e assimilati	7.718	4.056	8.43	Palombari e assimilati	2	2
7.21	Assistenti di vendita e assimilati	90	69	8.5	Facchini e altri lavoratori dei trasporti non altrove classificati	370	362
7.22	Commessi di vendita e banconieri	5.260	1.827	8.51	Facchini, caricatori e scaricatori	233	230
7.23	Rappresentanti di commercio, viaggiatori, mediatori, e assimilati	1.860	1.729	8.52	Lavoratori dei trasporti non altrove classificati	137	132
7.24	Rappresentanti e mediatori del credito e assicurazioni, dei trasporti e dei servizi	426	360	9	Professioni inerenti ai servizi	11.732	4.648
7.25	Altri lavoratori del commercio non altrove classificati	82	71	9.1	Esercenti e gestori di cinema, teatri e simili e di agenzie per la fornitura di servizi	83	51
7.3	Esercenti alberghi, caffè, e assimilati	4.538	2.281	9.11	Esercenti e gestori di cinema, teatri e simili	62	37
7.31	Esercenti alberghi, ristoranti e assimilati	2.723	1.438	9.12	Esercenti e gestori di agenzie per la fornitura di servizi	21	14
7.32	Esercenti di bar, caffè, e assimilati	1.815	843	9.2	Assistenti sociali, interpreti, traduttori, grafologi	370	49
7.4	Portieri, cuochi, camerieri di pubblici esercizi, baristi, e assimilati	8.490	2.949	9.21	Assistenti sociali	294	33
7.41	Portieri di alberghi, di pubblici esercizi, e assimilati	97	89	9.22	Interpreti e traduttori	68	13
7.42	Cuochi di alberghi, di pubblici esercizi, e assimilati	2.609	1.526	9.23	Grafologi e assimilati	8	3
7.43	Camerieri di alberghi e assimilati	1.787	316	9.3	Indossatori, assistenti di volo, guide turistiche, e assimilati	38	19
7.44	Camerieri di ristoranti, caffè, e assimilati	1.962	460	9.31	Indossatori	1	1
7.45	Baristi e assimilati	1.245	340	9.32	Fotomodelle e modelle artistiche	5	1
7.46	Guardarobieri, fattorini, inservienti di pubblici esercizi, e assimilati	790	218	9.33	Assistenti di volo e guide turistiche	32	17
8	Professioni inerenti ai trasporti	6.337	6.265	9.4	Barbieri, parrucchieri, smacchiatori, e assimilati	1.799	417
8.1	Macchinisti ferroviari, conducenti di tramvie, autisti, e assimilati	5.877	5.817	9.41	Barbieri, parrucchieri, manicure, e assimilati	1.452	343
8.11	Macchinisti ferroviari e assimilati	278	278	9.42	Smacchiatori, tintori, e assimilati	347	74
8.12	Conducenti di tramvie e simili	31	31	9.5	Spazzini, pulitori, e assimilati	719	473
8.13	Deviatori, manovratori, frenatori, ferroviari e tramviari	511	502	9.51	Spazzini, disinfestatori, e assimilati	694	456
8.14	Autisti	4.735	4.693	9.52	Pulitori, lavaggiatori di veicoli, e assimilati	25	17
8.15	Gruisti, carroponisti, e assimilati	253	252	9.6	Domestici, portieri, bidelli, guardiani, e assimilati	7.473	2.751
8.16	Conducenti di veicoli a trazione animale e assimilati	3	3	9.61	Domestici	1.888	98
8.17	Addetti ai trasporti terrestri non altrove classificati	66	58	9.62	Portieri di abitazione	183	137
8.2	Ufficiali di coperta, motoristi e fuochisti navali, conducenti di imbarcazioni, e assimilati	34	34	9.63	Commessi, uscieri, bidelli, inservienti di uffici pubblici e privati	4.449	1.631
8.21	Ufficiali di coperta, di macchina e piloti di porto	15	15	9.64	Sagrestani	29	21
8.22	Macchinisti, motoristi e fuochisti navali	8	8	9.65	Guardiani, custodi di aziende, guardie campestri, e assimilati	924	864
8.23	Addetti alla conduzione di imbarcazioni a motore, a remi, a vela	2	2	9.7	Addetti ai servizi non altrove classificati	1.239	883
8.24	Marittimi di coperta e assimilati	9	9	9.71	Addetti ai servizi non altrove classificati	1.239	883
8.3	Piloti, motoristi di bordo, motoristi a terra, addetti ai trasporti aerei non altrove classificati	29	28	9.9	Professioni non altrove classificabili	11	5
8.31	Piloti di aeromobili, motoristi di bordo, e assimilati	24	23	9.91	Professioni non altrove classificabili	11	5
				TOTALE		167.459	113.744

TAV. 9 - Popolazione residente attiva in condizione professionale per sesso e categoria socio-professionale

N. CLASSIFI- CAZIONE	CATEGORIE SOCIO-PROFESSIONALI	MASCHI	FEMMINE	TOTALE
01	Imprenditori e lavoratori in proprio nell'agricoltura, nella silvicoltura, nell'allevamento e nella pesca	8.257	1.360	9.617
02	Altri lavoratori agricoli	1.942	176	2.118
03	Imprenditori e lavoratori in proprio nelle professioni liberali e affini	1.981	296	2.277
04	Imprenditori nell'industria, nell'edilizia, nel commercio, nei trasporti e nei servizi	1.890	389	2.279
05	Lavoratori in proprio nell'industria, nell'edilizia, nel commercio, nei trasporti e nei servizi	20.345	8.347	28.692
06	Dirigenti industriali e commerciali, alti funzionari dell'apparato legislativo e dell'amministrazione statale	369	63	432
07	Lavoratori dipendenti nelle professioni liberali e affini	7.684	11.010	18.694
08	Capi ufficio e responsabili di personale amministrativo, di addetti alle vendite e ai servizi; funzionari statali con responsabilità amministrative	3.176	1.227	4.403
09	Personale amministrativo, addetto alle vendite e ai servizi	20.345	23.382	43.727
10	Intermedi: capisquadra e sorveglianti di operai (dipendenti)	2.270	289	2.559
11	Operai specializzati e qualificati (dipendenti)	40.796	7.132	47.928
12	Manovali (dipendenti)	4.307	38	4.345
13	Forze armate (militari di carriera e militari in servizio di leva)	3.378	—	3.378
14	Persone economicamente attive non classificate altrove	5	6	11
	TOTALE	116.745	53.715	170.460

TAV. 10 - Popolazione residente occupata per ramo di attività economica, ore lavorate e posizione nella professione

RAMI DI ATTIVITÀ ECONOMICA	ORE LAVORATE							TOTALE
	Nessuna	meno di 15	da 15 a 24	da 25 a 34	da 35 a 39	40	oltre 40	
A — DIPENDENTI								
Agricoltura, caccia, foreste e pesca	140	20	71	84	55	2.045	427	2.842
Energia, gas e acqua	58	6	9	7	29	1.770	110	1.989
<i>Estrazione combustibili, industria petrolifera</i>	6	—	1	2	8	84	29	130
<i>Energia elettrica, gas e acqua</i>	52	6	8	5	21	1.686	81	1.859
Industrie estrattive, manifatturiere per trasformazione minerali; industrie chimiche	198	33	72	94	190	6.150	295	7.032
Industrie manifatturiere per lavorazione metalli, meccanica precisione	532	51	232	105	161	10.942	447	12.470
Industrie manifatturiere alimentari, tessili, abbigliamento, mobilio, altre	508	75	265	155	593	13.217	801	15.614
Industria costruzioni e installazione impianti edilizia	412	48	84	132	164	11.055	983	12.878
Commercio, pubblici esercizi, riparazioni beni di consumo e veicoli	660	160	531	341	329	11.823	2.101	15.945
<i>Commercio, pubblici esercizi e alberghi</i>	602	153	508	330	310	10.476	2.004	14.383
<i>Riparazioni beni consumo e veicoli</i>	58	7	23	11	19	1.347	97	1.562
Trasporti e comunicazioni	220	41	45	66	1.014	4.867	920	7.173
Credito e assicurazioni, servizi ad imprese, noleggio	101	32	121	59	1.812	2.651	311	5.087
<i>Credito e assicurazione</i>	54	17	31	21	1.674	1.250	142	3.189
<i>Servizi prestati alle imprese, noleggio</i>	47	15	90	38	138	1.401	169	1.898
Pubblica amministrazione, servizi pubblici e privati	1.300	658	4.916	3.004	4.271	18.098	3.494	35.741
<i>Pubblica amministrazione</i>	315	61	118	231	1.384	6.538	1.854	10.501
<i>Servizi pubblici e privati</i>	985	597	4.798	2.773	2.887	11.560	1.640	25.240
TOTALE	4.129	1.124	6.346	4.047	8.618	82.618	9.889	116.771
B — INDIPENDENTI								
Agricoltura, caccia, foreste e pesca	572	120	236	481	269	2.160	5.797	9.635
Energia, gas e acqua	—	—	—	—	—	—	—	—
<i>Estrazione combustibili, industria petrolifera</i>	—	—	—	—	—	—	—	—
<i>Energia elettrica, gas e acqua</i>	—	—	—	—	—	—	—	—
Industrie estrattive, manifatturiere per trasformazione minerali; industrie chimiche	8	6	5	16	9	279	148	471
Industrie manifatturiere per lavorazione metalli, meccanica precisione	45	15	20	51	29	759	588	1.507
Industrie manifatturiere alimentari, tessili, abbigliamento, mobilio, altre	118	51	112	142	102	1.520	1.342	3.387
Industria costruzioni e installazione impianti edilizia	240	47	73	149	141	2.970	1.432	5.052
Commercio, pubblici esercizi, riparazioni beni di consumo e veicoli	891	375	515	662	380	6.208	8.366	17.397
<i>Commercio, pubblici esercizi e alberghi</i>	843	357	495	629	364	5.518	7.777	15.983
<i>Riparazioni beni consumo e veicoli</i>	48	18	20	33	16	690	589	1.414
Trasporti e comunicazioni	101	29	45	50	20	487	612	1.344
Credito e assicurazioni, servizi ad imprese, noleggio	120	42	75	70	68	824	666	1.865
<i>Credito e assicurazione</i>	8	4	6	4	3	68	69	162
<i>Servizi prestati alle imprese, noleggio</i>	112	38	69	66	65	756	597	1.703
Pubblica amministrazione, servizi pubblici e privati	163	60	149	157	89	1.030	554	2.202
<i>Pubblica amministrazione</i>	—	—	—	—	—	—	—	—
<i>Servizi pubblici e privati</i>	163	60	149	157	89	1.030	554	2.202
TOTALE	2.258	745	1.230	1.778	1.107	16.237	19.505	42.860

TAV. 11 - Popolazione residente in età da 14 anni in poi non occupata, per sesso e numero di ore lavorate

ORE LAVORATE	DISOCCUPATI IN CERCA DI NUOVA OCCUPAZIONE		IN CERCA DI PRIMA OCCUPAZIONE		CASALINGHE	STUDENTI		RITIRATI DAL LAVORO		IN ALTRA CONDIZIONE NON PROFESSIONALE		TOTALE	
	MF	M	MF	M		MF	M	MF	M	MF	M	MF	M
Meno di 15	41	16	22	7	174	39	21	121	86	8	7	405	137
Da 15 a 24	86	37	26	11	209	40	22	151	113	17	11	529	194
Da 25 a 34	66	34	20	9	109	98	46	84	57	10	5	387	151
Da 35 a 39	37	14	13	7	19	63	36	24	19	6	2	162	78
40	449	221	23	14	134	20	12	71	55	34	28	731	330
Oltre 40	8	2	24	7	437	12	6	81	68	20	11	582	94
TOTALE	687	324	128	55	1.082	272	143	532	398	95	64	2.796	984

TAV. 12 - Popolazione residente in età da 19 anni in poi per sesso,

CONDIZIONE NELL'OTTOBRE 1981	LUOGO DI RESIDENZA													
	STESSO COMUNE DI RESIDENZA						ALTRO COMUNE DELLA STESSA PROVINCIA DI RESIDENZA						ALTRA PROVIN REGIONE	
	CONDIZIONE PROFESSIONALE 1976				CONDIZIONE NON PROFESSIO- NALE '76	TOTALE	CONDIZIONE PROFESSIONALE 1976				CONDIZIONE NON PROFESSIO- NALE '76	TOTALE	CONDIZIONE PRO	
	Agricol- tura	Industrie	Altre attività	Disoc- cupati			Agricol- tura	Industrie	Altre attività	Disoc- cupati			Agricol- tura	Industrie
T O														
Cond. professionale	11.076	36.875	68.160	3.587	21.542	141.240	277	2.251	5.619	350	1.726	10.223	21	128
OCCUPATI	10.976	35.932	66.717	2.549	19.614	135.788	266	2.186	5.469	293	1.612	9.826	20	125
Agricoltura	9.330	559	592	95	934	11.510	142	27	58	12	43	282	9	6
Industrie	765	31.112	12.950	858	6.085	51.770	33	1.767	761	84	333	2.978	2	84
Altre attività	881	4.261	53.175	1.596	12.595	72.508	91	392	4.650	197	1.236	6.566	9	35
DISOCCUPATI	100	943	1.443	1.038	1.928	5.452	11	65	150	57	114	397	1	3
Cond. non professionale	2.347	4.951	10.126	373	136.821	154.618	74	474	1.224	103	4.378	6.253	10	45
TOTALE	13.423	41.826	78.286	3.960	158.363	295.858	351	2.725	6.843	453	6.104	16.476	31	173
M A														
Cond. professionale	9.515	31.302	44.493	1.922	10.584	97.816	212	1.561	3.124	136	647	5.680	16	112
OCCUPATI	9.435	30.604	43.758	1.395	9.942	95.134	206	1.528	3.071	114	623	5.542	16	110
Agricoltura	7.993	517	491	71	591	9.663	107	16	44	3	18	188	7	6
Industrie	712	26.527	11.799	628	4.477	44.143	25	1.249	634	57	186	2.151	2	73
Altre attività	730	3.560	31.468	696	4.874	41.328	74	263	2.393	54	419	3.203	7	31
DISOCCUPATI	80	698	735	527	642	2.682	6	33	53	22	24	138	—	2
Cond. non professionale	1.733	3.240	4.954	165	34.368	44.460	23	60	205	—	815	1.103	1	29
TOTALE	11.248	34.542	49.447	2.087	44.952	142.276	235	1.621	3.329	136	1.462	6.783	17	141
F E M														
Cond. professionale	1.561	5.573	23.667	1.665	10.958	43.424	65	690	2.495	214	1.079	4.543	5	16
OCCUPATI	1.541	5.328	22.959	1.154	9.672	40.654	60	658	2.398	179	989	4.284	4	15
Agricoltura	1.337	42	101	24	343	1.847	35	11	14	9	25	94	2	—
Industrie	53	4.585	1.151	230	1.608	7.627	8	518	127	27	147	827	—	11
Altre attività	151	701	21.707	900	7.721	31.180	17	129	2.257	143	817	3.363	2	4
DISOCCUPATI	20	245	708	511	1.286	2.770	5	32	97	35	90	259	1	1
Cond. non professionale	614	1.711	5.172	208	102.453	110.158	51	414	1.019	103	3.563	5.150	9	16
TOTALE	2.175	7.284	28.839	1.873	113.411	153.582	116	1.104	3.514	317	4.642	9.693	14	32

luogo di residenza nel 1976, condizione nel 1976 e nel 1981

NELL'OTTOBRE 1976																TOTALE
CIA DELLA STESSA DI RESIDENZA				PROVINCIA DI ALTRA REGIONE						ESTERO						
FESSIONALE 1976		CONDIZIONE NON PROFESSIONALE '76	TOTALE	CONDIZIONE PROFESSIONALE 1976				CONDIZIONE NON PROFESSIONALE '76	TOTALE	CONDIZIONE PROFESSIONALE 1976				CONDIZIONE NON PROFESSIONALE '76	TOTALE	
Altre attività	Disoccupati			Agricoltura	Industrie	Altre attività	Disoccupati			Agricoltura	Industrie	Altre attività	Disoccupati			
536	21	175	881	70	814	2.207	220	1.320	4.631	32	381	542	30	207	1.192	158.167
515	13	157	830	68	772	2.119	167	1.237	4.363	32	345	491	21	183	1.072	151.879
4	—	7	26	22	14	14	2	16	68	17	10	10	—	7	44	11.930
50	3	36	175	11	541	216	40	156	964	9	265	138	7	66	485	56.372
461	10	114	629	35	217	1.889	125	1.065	3.331	6	70	343	14	110	543	83.577
21	8	18	51	2	42	88	53	83	268	—	36	51	9	24	120	6.288
212	9	521	797	16	229	551	30	2.527	3.353	11	192	231	6	782	1.222	166.243
748	30	696	1.678	86	1.043	2.758	250	3.847	7.984	43	573	773	36	989	2.414	324.410

TALE

SCHI

369	13	95	605	59	706	1.467	141	737	3.110	31	331	385	19	88	854	108.065
360	10	90	586	57	674	1.429	109	707	2.976	31	305	350	15	83	784	105.022
3	—	4	20	15	12	11	2	9	49	17	10	9	—	3	39	9.959
46	3	29	153	11	487	200	34	124	856	8	240	124	6	43	421	47.724
311	7	57	413	31	175	1.218	73	574	2.071	6	55	217	9	37	324	47.339
9	3	5	19	2	32	38	32	30	134	—	26	35	4	5	70	3.043
70	1	90	191	8	103	167	4	497	779	11	99	76	1	177	364	46.897
439	14	185	796	67	809	1.634	145	1.234	3.889	42	430	461	20	265	1.218	154.962

MINE

167	8	80	276	11	108	740	79	583	1.521	1	50	157	11	119	338	50.102
155	3	67	244	11	98	690	58	530	1.387	1	40	141	6	100	288	46.857
1	—	3	6	7	2	3	—	7	19	—	—	1	—	4	5	1.971
4	—	7	22	—	54	16	6	32	108	1	25	14	1	23	64	8.648
150	3	57	216	4	42	671	52	491	1.260	—	15	126	5	73	219	36.238
12	5	13	32	—	10	50	21	53	134	—	10	16	5	19	50	3.245
142	8	431	606	8	126	384	26	2.030	2.574	—	93	155	5	605	858	119.346
309	16	511	882	19	234	1.124	105	2.613	4.095	1	143	312	16	724	1.196	169.448

TAV. 13 - Stranieri residenti per classe di età e sesso; condizione professionale per settore di attività economica e posizione nella professione; condizione non professionale

CONDIZIONI	CLASSI DI ETÀ (anni)											TOTALE
	Meno di 5	5-9	10-14	15-19	20-24	25-29	30-34	35-44	45-54	55-64	65 e più	
A — MASCHI												
Condizione professionale	—	—	—	14	27	65	60	87	50	28	2	333
AGRICOLTURA	—	—	—	—	1	5	—	6	6	2	—	20
Indipendenti	—	—	—	—	1	1	—	6	5	2	—	15
Dipendenti	—	—	—	—	—	4	—	—	1	—	—	5
- di cui operai e assimilati	—	—	—	—	—	4	—	—	1	—	—	5
INDUSTRIE	—	—	—	9	15	24	21	36	21	10	—	136
Indipendenti	—	—	—	1	1	2	1	1	3	2	—	11
Dipendenti	—	—	—	8	14	22	20	35	18	8	—	125
- di cui operai e assimilati	—	—	—	7	13	14	14	10	12	4	—	74
COMMERCIO	—	—	—	4	7	20	9	12	13	10	1	76
Indipendenti	—	—	—	—	2	8	8	9	13	8	1	49
Dipendenti	—	—	—	4	5	12	1	3	—	2	—	27
- di cui operai e assimilati	—	—	—	3	3	9	—	1	—	—	—	16
ALTRE ATTIVITA'	—	—	—	1	4	16	30	33	10	6	1	101
Indipendenti	—	—	—	—	—	1	8	9	3	4	1	26
Dipendenti	—	—	—	1	4	15	22	24	7	2	—	75
- di cui operai e assimilati	—	—	—	1	2	6	7	6	5	—	—	27
Condizione non professionale	50	45	72	45	10	5	8	5	12	35	82	369
In cerca di prima occupazione	—	—	—	5	1	4	1	—	—	—	—	11
Scolari e studenti	—	36	72	35	8	—	5	2	—	—	—	158
Ritirati dal lavoro	—	—	—	—	—	1	—	—	8	29	74	112
Altri	50	9	—	5	1	—	2	3	4	6	8	88
TOTALE	50	45	72	59	37	70	68	92	62	63	84	702
B — FEMMINE												
Condizione professionale	—	—	—	10	36	39	28	43	16	6	6	184
AGRICOLTURA	—	—	—	1	1	—	—	—	—	—	—	2
Indipendenti	—	—	—	—	—	—	—	—	—	—	—	—
Dipendenti	—	—	—	1	1	—	—	—	—	—	—	2
- di cui operai e assimilati	—	—	—	1	1	—	—	—	—	—	—	2
INDUSTRIE	—	—	—	1	7	9	4	5	4	—	—	30
Indipendenti	—	—	—	—	—	—	—	1	—	—	—	1
Dipendenti	—	—	—	1	7	9	4	4	4	—	—	29
- di cui operai e assimilati	—	—	—	—	5	2	1	2	1	—	—	11
COMMERCIO	—	—	—	6	11	8	10	11	6	2	2	56
Indipendenti	—	—	—	2	3	3	3	8	4	1	2	26
Dipendenti	—	—	—	4	8	5	7	3	2	1	—	30
- di cui operai e assimilati	—	—	—	4	7	4	3	2	—	—	—	20
ALTRE ATTIVITA'	—	—	—	2	17	22	14	27	6	4	4	96
Indipendenti	—	—	—	1	1	4	2	5	1	2	2	18
Dipendenti	—	—	—	1	16	18	12	22	5	2	2	78
- di cui operai e assimilati	—	—	—	—	4	—	2	3	2	—	—	13
Condizione non professionale	71	53	48	38	44	35	41	66	58	66	87	607
In cerca di prima occupazione	—	—	—	8	8	1	1	—	—	—	—	18
Scolari e studenti	—	42	48	27	11	2	—	—	—	—	—	130
Casalinghe	—	—	—	2	23	30	37	59	50	47	31	279
Ritirati dal lavoro	—	—	—	—	—	1	1	4	2	16	44	68
Altri	71	11	—	1	2	1	2	3	6	3	12	112
TOTALE	71	53	48	48	80	74	69	109	74	72	93	791
C — TOTALE												
Condizione professionale	—	—	—	24	63	104	88	130	66	34	8	517
AGRICOLTURA	—	—	—	1	2	5	—	6	6	2	—	22
Indipendenti	—	—	—	—	1	1	—	6	5	2	—	15
Dipendenti	—	—	—	1	1	4	—	—	1	—	—	7
- di cui operai e assimilati	—	—	—	1	1	4	—	—	1	—	—	7
INDUSTRIE	—	—	—	10	22	33	25	41	25	10	—	166
Indipendenti	—	—	—	1	1	2	1	2	3	2	—	12
Dipendenti	—	—	—	9	21	31	24	39	22	8	—	154
- di cui operai e assimilati	—	—	—	7	18	16	15	12	13	4	—	85
COMMERCIO	—	—	—	10	18	28	19	23	19	12	3	132
Indipendenti	—	—	—	2	5	11	11	17	17	9	3	75
Dipendenti	—	—	—	8	13	17	8	6	2	3	—	57
- di cui operai e assimilati	—	—	—	7	10	13	3	3	—	—	—	36
ALTRE ATTIVITA'	—	—	—	3	21	38	44	60	16	10	5	197
Indipendenti	—	—	—	1	1	5	10	14	4	6	3	44
Dipendenti	—	—	—	2	20	33	34	46	12	4	2	153
- di cui operai e assimilati	—	—	—	1	6	6	9	9	7	2	—	40
Condizione non professionale	121	98	120	83	54	40	49	71	70	101	169	976
In cerca di prima occupazione	—	—	—	13	9	5	2	—	—	—	—	29
Scolari e studenti	—	78	120	62	19	2	5	2	—	—	—	288
Casalinghe	—	—	—	2	23	30	37	59	50	47	31	279
Ritirati dal lavoro	—	—	—	—	—	2	1	4	10	45	118	180
Altri	121	20	—	6	3	1	4	6	10	9	20	200
TOTALE	121	98	120	107	117	144	137	201	136	135	177	1.493

TAV. 14 - Famiglie residenti per ampiezza e tipo della famiglia

TIPO DELLA FAMIGLIA	FAMIGLIE CON COMPONENTI								TOTALE	
	1	2	3	4	5	6	7 e più		Famiglie	Componenti
							Famiglie	Componenti		
A — FAMIGLIE IN COMPLESSO										
Tipo A	32.649	706	63	14	1	1	—	—	33.434	34.317
Tipo B	—	22.939	61	9	2	—	—	—	23.011	46.107
Tipo C	—	7.051	28.653	28.683	11.673	3.711	1.825	13.771	81.596	309.195
C 1	—	—	25.124	27.409	11.235	3.580	1.750	13.196	69.098	275.859
C 2	—	1.194	728	255	98	28	18	137	2.321	6.387
C 3	—	5.857	2.801	1.019	340	103	57	438	10.177	26.949
Tipo D	—	4.943	2.762	2.043	1.999	1.022	648	4.928	13.417	47.399
D 1	—	—	890	84	15	3	2	15	994	3.114
D 1.1	—	—	418	38	4	1	1	7	462	1.439
D 1.2	—	—	472	46	11	2	1	8	532	1.675
D 2	—	—	—	1.205	1.668	893	570	4.322	4.336	22.840
D 2.1	—	—	—	716	1.129	538	320	2.394	2.703	14.131
D 2.2	—	—	—	489	539	355	250	1.928	1.633	8.709
D 3	—	—	143	127	70	38	22	173	400	1.688
D 3.1	—	—	33	33	19	7	5	41	97	409
D 3.2	—	—	110	94	51	31	17	132	303	1.279
D 4	—	—	431	301	176	58	35	273	1.001	3.998
D 4.1	—	—	121	75	42	14	8	56	260	1.013
D 4.2	—	—	310	226	134	44	27	217	741	2.985
D 5	—	—	59	1	—	—	—	—	60	181
D 6	—	60	5	—	—	—	—	—	65	135
D 7	—	1.609	10	2	—	—	—	—	1.621	3.256
D 8	—	—	—	—	—	—	—	—	—	—
D 9	—	3.274	1.224	323	70	30	19	145	4.940	12.187
TOTALE	32.649	35.639	31.539	30.749	13.675	4.734	2.473	18.699	151.458	437.018

B — FAMIGLIE CON MEMBRI AGGREGATI

Tipo A	—	706	63	14	1	1	—	—	785	1.668
Tipo B	—	—	61	9	2	—	—	—	72	229
Tipo C	—	—	243	185	117	42	27	220	614	2.526
C 1	—	—	—	57	64	32	15	126	168	866
C 2	—	—	152	74	36	7	7	55	276	1.029
C 3	—	—	91	54	17	3	5	39	170	631
Tipo D	—	—	47	35	19	18	15	125	134	609
D 1	—	—	—	4	1	—	—	—	5	21
D 1.1	—	—	—	1	—	—	—	—	1	4
D 1.2	—	—	—	3	1	—	—	—	4	17
D 2	—	—	—	—	5	10	8	67	23	152
D 2.1	—	—	—	—	—	4	2	16	6	40
D 2.2	—	—	—	—	5	6	6	51	17	112
D 3	—	—	—	6	6	1	4	34	17	94
D 3.1	—	—	—	3	2	—	1	10	6	32
D 3.2	—	—	—	3	4	1	3	24	11	62
D 4	—	—	—	4	4	5	2	15	15	81
D 4.1	—	—	—	1	1	2	1	7	5	28
D 4.2	—	—	—	3	3	3	1	8	10	53
D 5	—	—	—	1	—	—	—	—	1	4
D 6	—	—	4	—	—	—	—	—	4	12
D 7	—	—	10	2	—	—	—	—	12	38
D 8	—	—	—	—	—	—	—	—	—	—
D 9	—	—	33	18	3	2	1	9	57	207
TOTALE	—	706	414	243	139	61	42	345	1.605	5.032

C — FAMIGLIE SENZA MEMBRI AGGREGATI

Tipo A	32.649	—	—	—	—	—	—	—	32.649	32.649
Tipo B	—	22.939	—	—	—	—	—	—	22.939	45.878
Tipo C	—	7.051	28.410	28.498	11.556	3.669	1.798	13.551	80.982	306.669
C 1	—	—	25.124	27.352	11.171	3.548	1.735	13.070	68.930	274.993
C 2	—	1.194	576	181	62	21	11	82	2.045	5.358
C 3	—	5.857	2.710	965	323	100	52	399	10.007	26.318
Tipo D	—	4.943	2.715	2.008	1.980	1.004	633	4.803	13.283	46.790
D 1	—	—	890	80	14	3	2	15	989	3.093
D 1.1	—	—	418	37	4	1	1	7	461	1.435
D 1.2	—	—	472	43	10	2	1	8	528	1.658
D 2	—	—	—	1.205	1.663	883	562	4.255	4.313	22.688
D 2.1	—	—	—	716	1.129	534	318	2.378	2.697	14.091
D 2.2	—	—	—	489	534	349	244	1.877	1.616	8.597
D 3	—	—	143	121	64	37	18	139	383	1.594
D 3.1	—	—	33	30	17	7	4	31	91	377
D 3.2	—	—	110	91	47	30	14	108	292	1.217
D 4	—	—	431	297	172	53	33	258	986	3.917
D 4.1	—	—	121	74	41	12	7	49	255	985
D 4.2	—	—	310	223	131	41	26	209	731	2.932
D 5	—	—	59	—	—	—	—	—	59	177
D 6	—	60	1	—	—	—	—	—	61	123
D 7	—	1.609	—	—	—	—	—	—	1.609	3.218
D 8	—	—	—	—	—	—	—	—	—	—
D 9	—	3.274	1.191	305	67	28	18	136	4.883	11.980
TOTALE	32.649	34.933	31.125	30.506	13.536	4.673	2.431	18.354	149.853	431.986

TAV. 15 - Famiglie residenti con almeno un nucleo familiare, per tipo del nucleo e ampiezza della famiglia

TIPO DEL NUCLEO	FAMIGLIE CON COMPONENTI								TOTALE	
	2	3	4	5	6	7 e più				
						Famiglie	Componenti	Famiglie	Componenti	
Coniugi	22.939	1.118	177	74	39	23	171	24.370	50.715	
Coniugi e figli	—	25.016	28.531	12.846	4.437	2.299	17.362	73.129	297.386	
Padre e figli	1.207	837	351	148	48	33	259	2.624	7.616	
Madre e figli	7.174	3.142	1.268	468	153	88	681	12.293	32.785	

TAV. 16 - Famiglie residenti per tipo di famiglia e di componenti

TIPO DELLA FAMIGLIA	FAMIGLIE	COMPONENTI										TOTALE	
		CAPO FAMIGLIA DI CENSIMENTO, PARENTI E AFFINI							MEMBRI AGGREGATI				
		CAPO FAMIGLIA DI CENSIMENTO		CONIUGE	FIGLI		ALTRI PARENTI E AFFINI	TOTALE		TOTALE	di cui addetti ai servizi della famiglia	MF	M
		M	F		TOTALE	di cui celibi o nubili		MF	M				
Tipo A	33.434	11.459	21.975	—	—	—	—	33.434	11.459	883	120	34.317	11.704
Tipo B	23.011	22.906	105	23.011	—	—	—	46.022	23.011	85	9	46.107	23.036
Tipo C	81.596	71.278	10.318	69.098	157.815	157.081	—	308.509	156.998	686	26	309.195	157.241
C 1	69.098	68.957	141	69.098	137.475	137.068	—	275.671	143.143	188	21	275.859	143.219
C 2	2.321	2.321	—	—	3.741	3.668	—	6.062	4.432	325	4	6.387	4.459
C 3	10.177	—	10.177	—	16.599	16.345	—	26.776	9.423	173	1	26.949	9.563
Tipo D	13.417	9.956	3.461	5.330	11.535	10.819	16.967	47.249	21.137	150	9	47.399	21.200
D 1	994	989	5	994	—	—	1.121	3.109	1.369	5	—	3.114	1.370
D 1.1	462	460	2	462	—	—	514	1.438	550	1	—	1.439	551
D 1.2	532	529	3	532	—	—	607	1.671	819	4	—	1.675	819
D 2	4.336	4.329	7	4.336	9.209	8.889	4.934	22.815	10.892	25	—	22.840	10.905
D 2.1	2.703	2.699	4	2.703	5.797	5.781	2.922	14.125	6.383	6	—	14.131	6.387
D 2.2	1.633	1.630	3	1.633	3.412	3.108	2.012	8.690	4.509	19	—	8.709	4.518
D 3	400	400	—	—	639	506	628	1.667	990	21	1	1.688	995
D 3.1	97	97	—	—	183	181	123	403	216	6	—	409	217
D 3.2	303	303	—	—	456	325	505	1.264	774	15	1	1.279	778
D 4	1.001	—	1.001	—	1.687	1.424	1.295	3.983	1.349	15	—	3.998	1.360
D 4.1	260	—	260	—	463	460	285	1.008	311	5	—	1.013	316
D 4.2	741	—	741	—	1.224	964	1.010	2.975	1.038	10	—	2.985	1.044
D 5	60	54	6	—	—	—	120	180	114	1	1	181	114
D 6	65	44	21	—	—	—	66	131	109	4	—	135	110
D 7	1.621	1.259	362	—	—	—	1.621	3.242	1.259	14	—	3.256	1.268
D 8	—	—	—	—	—	—	—	—	—	—	—	—	—
D 9	4.940	2.881	2.059	—	—	—	7.182	12.122	5.055	65	7	12.187	5.078
TOTALE	151.458	115.599	35.859	97.439	169.350	167.900	16.967	435.214	212.605	1.804	164	437.018	213.181

TAV. 17 - Famiglie residenti per ampiezza, stato civile, classe di età e sesso del capo famiglia di censimento

STATO CIVILE E CLASSE DI ETÀ DEL CAPO FAMIGLIA	A — TOTALE											
	FAMIGLIE CON COMPONENTI									TOTALE		
	TOTALE	di cui non coabitante	2	3	4	5	6	7 e più		FAMIGLIE		COMPONENTI
Famiglie								Componenti	Numero	di cui con figli		
Celibi e nubili	14.733	12.640	5.046	1.474	389	88	41	31	241	21.802	759	31.730
Meno di 20	92	54	32	19	10	2	—	1	7	156	6	270
20-24	810	517	241	92	39	13	6	1	7	1.202	57	1.832
25-29	1.228	878	372	117	40	10	1	2	15	1.770	105	2.554
30-34	994	803	374	118	38	4	5	4	33	1.537	111	2.331
35-39	756	616	327	98	35	5	6	6	46	1.233	93	1.951
40-44	818	713	411	112	31	10	1	2	16	1.385	79	2.172
45-49	946	850	450	130	40	7	1	5	39	1.579	75	2.476
50-54	1.444	1.278	532	153	34	6	6	3	24	2.178	69	3.193
55-59	1.807	1.643	615	174	40	10	3	2	14	2.651	55	3.801
60-64	1.064	958	352	82	15	2	2	2	16	1.519	27	2.112
65-69	1.417	1.290	405	116	23	6	1	2	14	1.970	29	2.717
70-74	1.535	1.389	457	123	21	4	8	—	—	2.148	26	2.970
75 e piu'	1.822	1.651	478	140	23	9	1	1	10	2.474	27	3.351
Coniugati	1.808	1.587	23.568	26.443	28.886	12.989	4.501	2.339	17.666	100.534	74.543	353.434
Meno di 20	2	2	8	10	—	—	—	—	—	20	13	48
20-24	61	46	819	486	71	7	—	—	—	1.444	567	3.476
25-29	173	142	3.197	3.128	901	99	14	5	39	7.517	4.149	20.173
30-34	196	162	2.322	5.044	3.735	624	101	17	121	12.039	9.547	38.759
35-39	175	150	1.020	3.291	5.261	1.626	343	90	669	11.806	10.592	43.989
40-44	144	124	769	2.078	5.228	2.495	761	302	2.267	11.777	10.836	48.136
45-49	112	90	663	1.485	4.021	2.600	998	519	3.889	10.398	9.594	44.854
50-54	159	154	1.076	2.004	3.557	2.443	1.036	615	4.699	10.890	9.606	45.681
55-59	208	193	2.168	2.746	2.896	1.738	715	477	3.617	10.948	8.451	40.963
60-64	163	149	2.009	1.857	1.357	628	254	155	1.167	6.423	4.159	21.011
65-69	164	149	3.152	1.841	953	395	147	80	611	6.732	3.300	19.271
70-74	121	113	3.348	1.440	549	227	80	51	382	5.816	2.230	15.330
75 e piu'	130	113	3.017	1.033	357	107	52	28	205	4.724	1.499	11.743
Separati legalmente	937	792	532	348	138	53	11	11	85	2.030	942	4.013
Meno di 20	—	—	—	—	—	—	—	—	—	—	—	—
20-24	14	12	20	3	2	—	—	—	—	39	23	71
25-29	100	77	75	30	5	1	—	1	7	212	104	372
30-34	168	140	110	71	29	8	2	—	—	388	185	769
35-39	134	110	85	77	35	10	3	3	23	347	188	766
40-44	120	101	68	75	36	15	4	4	31	322	179	755
45-49	82	67	58	41	15	13	1	—	—	210	110	452
50-54	69	61	49	25	7	5	1	3	24	159	80	325
55-59	97	84	26	12	7	1	—	—	—	143	37	218
60-64	44	38	18	8	—	—	—	—	—	70	16	104
65-69	52	48	13	4	2	—	—	—	—	71	12	98
70-74	30	28	5	2	—	—	—	—	—	37	5	46
75 e piu'	27	26	5	—	—	—	—	—	—	32	3	37
Vedovi	14.856	13.455	6.343	3.187	1.303	534	178	90	691	26.491	10.855	46.744
Meno di 20	—	—	—	1	—	—	—	—	—	1	1	3
20-24	4	3	2	1	—	—	—	—	—	7	3	11
25-29	7	6	28	17	4	1	—	—	—	57	50	135
30-34	12	10	41	41	20	3	1	—	—	118	105	318
35-39	18	16	61	83	52	16	3	1	8	234	211	703
40-44	29	25	109	208	119	46	13	5	37	529	494	1.692
45-49	116	105	246	324	155	92	26	15	114	974	845	2.930
50-54	338	301	470	453	234	80	35	15	117	1.625	1.250	4.300
55-59	1.031	920	874	501	231	82	35	20	152	2.774	1.645	5.978
60-64	1.431	1.297	712	365	139	52	19	6	42	2.724	1.216	4.922
65-69	2.656	2.428	968	301	106	41	10	3	23	4.085	1.319	6.207
70-74	3.584	3.300	1.101	348	103	42	9	5	35	5.192	1.431	7.541
75 e piu'	5.630	5.044	1.731	544	140	79	27	20	163	8.171	2.285	12.004
Divorziati	315	263	150	87	33	11	3	2	16	601	234	1.097
Meno di 20	1	1	—	—	—	—	—	—	—	1	—	1
20-24	2	2	2	1	1	—	—	—	—	5	2	10
25-29	11	6	13	5	4	—	—	—	—	33	21	68
30-34	12	9	21	22	10	—	—	—	—	66	46	169
35-39	32	22	21	22	7	5	1	1	7	89	50	206
40-44	42	34	23	15	9	5	—	—	—	94	44	194
45-49	42	38	25	13	1	1	—	—	—	82	32	140
50-54	60	51	22	9	1	—	—	—	—	92	24	135
55-59	39	35	15	—	—	—	1	—	—	55	11	75
60-64	37	32	6	1	—	—	1	—	—	45	4	58
65-69	25	24	2	—	—	—	—	—	—	27	—	29
70-74	12	9	—	—	—	—	—	—	—	12	—	12
75 e piu'	—	—	—	—	—	—	—	—	—	—	—	—
TOTALE	32.649	28.737	35.639	31.539	30.749	13.675	4.734	2.473	18.699	151.458	87.333	437.018
Meno di 20	94	56	40	30	10	2	—	1	7	177	20	321
20-24	890	579	1.082	582	112	20	6	1	7	2.693	650	5.391
25-29	1.510	1.105	3.674	3.292	951	111	15	8	61	9.561	4.410	23.244
30-34	1.381	1.121	2.860	5.279	3.826	639	109	21	154	14.115	9.969	42.245
35-39	1.095	901	1.514	3.571	5.393	1.657	355	101	755	13.686	11.130	47.578
40-44	1.143	985	1.378	2.495	5.421	2.571	780	314	2.358	14.102	11.638	52.961
45-49	1.298	1.146	1.440	1.995	4.240	2.717	1.026	539	4.042	13.255	10.668	50.906
50-54	2.052	1.832	2.152	2.648	3.833	2.535	1.078	636	4.864	14.934	11.037	53.639
55-59	3.203	2.891	3.705	3.442	3.175	1.831	753	499	3.783	16.608	10.212	51.095
60-64	2.741	2.477	3.106	2.312	1.511	682	276	163	1.225	10.791	5.429	28.224
65-69	4.326	3.947	4.544	2.263	1.084	442	159	85	648	12.903	4.664	28.351
70-74	5.295	4.854	4.913	1.913	673	273	97	56	417	13.220	3.692	25.916
75 e piu'	7.621	6.843	5.231	1.717	520	195	80	49	378	15.413	3.814	27.147

segue TAV. 17 — Famiglie residenti per ampiezza, stato civile, classe di età e sesso del capo famiglia di censimento

B — MASCHI

STATO CIVILE E CLASSE DI ETÀ DEL CAPO FAMIGLIA	FAMIGLIE CON COMPONENTI											
	1		2	3	4	5	6	7 e più		TOTALE		
	TOTALE	di cui non coabitante						Famiglie	Componenti	FAMIGLIE		COMPONENTI
										Numero	di cui con figli	
Celibi	7.077	5.912	3.084	1.050	302	72	32	23	179	11.640	205	18.334
Meno di 20	44	26	23	19	9	2	—	1	7	98	3	200
20-24	488	301	163	78	35	11	5	—	7	780	19	1.273
25-29	782	555	266	93	36	10	—	2	15	1.189	36	1.802
30-34	669	535	266	93	30	4	5	2	17	1.069	37	1.667
35-39	525	435	230	76	27	5	5	5	39	873	35	1.415
40-44	541	467	288	83	26	7	1	2	16	948	21	1.527
45-49	574	516	327	102	28	6	1	2	14	1.040	14	1.696
50-54	812	707	357	114	28	6	5	2	17	1.324	17	2.057
55-59	851	773	378	118	30	8	3	2	14	1.390	11	2.153
60-64	437	387	200	52	9	1	1	2	16	702	—	1.056
65-69	517	465	189	76	15	5	1	2	14	805	4	1.228
70-74	454	404	233	77	12	2	4	—	—	782	5	1.233
75 e piu'	383	341	164	69	17	5	1	1	10	640	3	1.027
Coniugati	1.018	878	23.026	26.122	28.722	12.917	4.478	2.326	17.565	98.609	73.599	349.342
Meno di 20	—	—	5	9	—	—	—	—	—	14	9	37
20-24	18	15	784	479	70	7	—	—	—	1.358	542	3.338
25-29	92	74	3.118	3.096	894	96	14	5	39	7.315	4.050	19.795
30-34	141	116	2.236	4.987	3.713	619	100	17	121	11.813	9.392	38.242
35-39	126	107	978	3.244	5.224	1.616	341	89	662	11.618	10.461	43.498
40-44	93	80	738	2.039	5.204	2.475	753	299	2.242	11.601	10.719	47.637
45-49	69	52	635	1.451	3.994	2.585	991	514	3.850	10.239	9.485	44.389
50-54	90	87	1.025	1.966	3.539	2.434	1.032	613	4.683	10.699	9.501	45.239
55-59	96	88	2.106	2.717	2.883	1.732	715	476	3.610	10.725	8.361	40.551
60-64	71	65	1.976	1.844	1.351	626	254	154	1.160	6.276	4.124	20.773
65-69	94	84	3.115	1.832	951	395	147	80	611	6.614	3.273	19.092
70-74	60	53	3.316	1.429	545	226	79	51	382	5.706	2.200	15.145
75 e piu'	68	57	2.994	1.029	354	106	52	28	205	4.631	1.482	11.606
Separati legalmente	639	538	186	106	35	23	2	3	23	994	233	1.619
Meno di 20	—	—	—	—	—	—	—	—	—	—	—	—
20-24	4	3	1	—	—	—	—	—	—	5	—	6
25-29	53	40	13	5	2	—	—	1	7	74	15	109
30-34	117	97	30	22	5	5	—	—	—	179	34	288
35-39	103	85	30	21	9	4	2	—	—	169	43	294
40-44	101	83	26	17	11	6	—	1	8	162	42	286
45-49	65	53	30	18	3	5	—	—	—	121	41	216
50-54	49	45	22	8	3	2	—	1	8	85	29	147
55-59	60	53	11	6	1	1	—	—	—	79	11	109
60-64	24	19	7	3	—	—	—	—	—	34	6	47
65-69	30	29	8	4	1	—	—	—	—	43	6	62
70-74	18	16	4	2	—	—	—	—	—	24	4	32
75 e piu'	15	15	4	—	—	—	—	—	—	19	2	23
Vedovi	2.021	1.741	1.076	572	242	102	47	24	183	4.084	1.908	7.832
Meno di 20	—	—	—	—	—	—	—	—	—	—	—	—
20-24	2	2	—	—	—	—	—	—	—	2	—	2
25-29	4	3	6	6	—	—	—	—	—	16	12	34
30-34	5	4	9	8	6	2	1	—	—	31	24	87
35-39	5	4	18	24	10	3	—	1	7	61	55	175
40-44	23	23	21	41	23	8	2	2	17	120	95	349
45-49	28	21	39	35	28	14	9	1	7	154	121	454
50-54	83	68	98	79	42	13	6	2	15	323	225	800
55-59	143	123	83	73	24	13	5	4	28	345	194	747
60-64	304	256	172	70	34	13	1	1	7	595	269	1.072
65-69	492	430	210	97	30	10	7	2	14	848	318	1.429
70-74	932	807	420	139	45	26	16	11	88	1.589	595	2.683
75 e piu'	—	—	—	—	—	—	—	—	—	—	—	—
Divorziati	171	134	55	23	13	6	2	2	16	272	62	460
Meno di 20	1	1	—	—	—	—	—	—	—	1	—	1
20-24	—	—	1	—	—	—	—	—	—	1	—	2
25-29	6	4	1	1	4	—	—	—	—	12	6	27
30-34	9	6	9	9	5	—	—	—	—	33	18	83
35-39	18	11	7	6	1	1	—	1	9	34	11	66
40-44	28	20	8	3	2	4	—	—	7	45	11	81
45-49	24	23	8	3	1	1	—	—	—	37	6	58
50-54	28	22	7	—	—	—	—	—	—	35	2	42
55-59	21	17	9	—	—	—	—	—	—	21	5	45
60-64	17	13	3	1	—	—	—	—	—	32	3	32
65-69	11	10	2	—	—	—	—	—	—	13	—	15
70-74	8	7	—	—	—	—	—	—	—	8	—	8
75 e piu'	—	—	—	—	—	—	—	—	—	—	—	—
TOTALE	10.926	9.203	27.427	27.873	29.314	13.120	4.561	2.378	17.966	115.599	76.007	377.587
Meno di 20	44	26	28	28	9	2	—	1	7	112	12	237
20-24	511	320	948	557	105	18	5	—	—	2.144	561	4.618
25-29	929	671	3.398	3.194	932	106	14	8	61	8.581	4.101	21.710
30-34	937	755	2.539	5.109	3.752	628	105	19	138	13.089	9.481	40.258
35-39	768	637	1.256	3.358	5.271	1.627	349	95	710	12.724	10.581	45.377
40-44	758	645	1.077	2.169	5.252	2.492	754	304	2.280	12.806	10.848	49.691
45-49	759	664	1.021	1.615	4.050	2.608	994	518	3.881	11.565	9.646	46.731
50-54	1.003	883	1.451	2.126	3.599	2.457	1.046	617	4.715	12.299	9.674	47.955
55-59	1.118	1.004	2.600	2.920	2.956	1.754	724	480	3.639	12.552	8.610	43.655
60-64	696	611	2.275	1.972	1.384	640	261	160	1.204	7.388	4.329	22.668
65-69	962	847	3.487	1.983	1.001	413	150	83	632	8.079	3.555	21.486
70-74	1.035	913	3.765	1.605	587	238	90	53	396	7.373	2.527	17.854
75 e piu'	1.406	1.227	3.582	1.237	416	137	69	40	303	6.887	2.082	15.347

segue TAV. 17 — Famiglie residenti per ampiezza, stato civile, classe di età e sesso del capo famiglia di censimento

C — FEMMINE

STATO CIVILE E CLASSE DI ETÀ DEL CAPO FAMIGLIA	FAMIGLIE CON COMPONENTI											
	1		2	3	4	5	6	7 e più		TOTALE		
	TOTALE	di cui non coabitante						Famiglie	Componenti	FAMIGLIE		COMPONENTI
										Numero	di cui con figli	
Nubili	7.656	6.728	1.962	424	87	16	9	8	62	10.162	554	13.396
Meno di 20	48	28	9	—	1	—	—	—	—	58	3	70
20-24	322	216	78	14	4	2	1	1	7	422	38	559
25-29	446	323	106	24	4	—	—	—	—	581	69	752
30-34	325	268	108	25	8	—	—	—	2	468	74	664
35-39	231	181	97	22	8	—	1	1	7	360	58	536
40-44	277	246	123	29	5	3	—	—	—	437	58	645
45-49	372	334	123	28	12	1	—	3	25	539	61	780
50-54	632	571	175	39	6	—	1	1	7	854	52	1.136
55-59	956	870	237	56	10	2	—	—	—	1.261	44	1.648
60-64	627	571	152	30	6	1	—	—	—	817	27	1.056
65-69	900	825	216	40	8	1	—	—	—	1.165	25	1.489
70-74	1.081	985	224	46	9	2	—	4	—	1.366	21	1.737
75 e piu'	1.439	1.310	314	71	6	4	—	—	—	1.834	24	2.324
Coniugate	790	709	542	321	164	72	23	13	101	1.925	944	4.092
Meno di 20	2	2	3	1	—	—	—	—	—	6	4	11
20-24	43	31	35	7	1	—	—	—	—	86	25	138
25-29	81	68	79	32	7	3	—	—	—	202	99	378
30-34	55	46	86	57	22	5	1	—	—	226	155	517
35-39	49	43	42	47	37	10	2	1	7	188	131	491
40-44	51	44	31	39	24	20	8	3	25	176	117	499
45-49	43	38	28	34	27	15	7	5	39	159	109	465
50-54	69	67	51	38	18	9	4	2	16	191	105	442
55-59	112	105	62	29	13	6	—	1	7	223	90	412
60-64	92	84	33	13	6	2	—	—	—	147	35	238
65-69	70	65	37	9	2	—	—	—	—	118	27	179
70-74	61	60	32	11	4	1	—	—	—	110	30	185
75 e piu'	62	56	23	4	3	1	—	—	—	93	17	137
Separate legalmente	298	254	346	242	103	30	9	8	62	1.036	709	2.394
Meno di 20	—	—	—	—	—	—	—	—	—	—	—	—
20-24	10	9	19	3	2	—	—	—	—	34	23	65
25-29	47	37	62	25	3	1	—	—	—	138	89	263
30-34	51	43	80	49	24	3	2	—	—	209	151	481
35-39	31	25	55	56	26	6	1	3	23	178	145	472
40-44	19	18	42	58	25	9	4	3	23	160	137	469
45-49	17	14	28	23	12	8	1	—	—	89	69	236
50-54	20	16	27	17	4	3	1	2	16	74	51	178
55-59	37	31	15	6	6	—	—	—	—	64	26	109
60-64	20	19	11	5	—	—	—	—	—	36	10	57
65-69	22	19	5	—	1	—	—	—	—	28	6	36
70-74	12	12	1	—	—	—	—	—	—	13	1	14
75 e piu'	12	11	1	—	—	—	—	—	—	13	1	14
Vedove	12.835	11.714	5.267	2.615	1.061	432	131	66	508	22.407	8.947	38.912
Meno di 20	—	—	—	1	—	—	—	—	—	1	1	3
20-24	4	3	2	1	—	—	—	—	—	7	3	11
25-29	5	4	28	17	4	1	—	—	—	55	50	133
30-34	8	7	35	35	20	3	1	—	—	102	93	284
35-39	13	12	52	75	46	14	2	1	8	203	187	616
40-44	24	21	91	184	109	43	13	4	30	468	439	1.517
45-49	93	82	225	283	132	84	24	13	97	854	750	2.581
50-54	310	280	431	418	206	66	26	14	110	1.471	1.129	3.846
55-59	948	852	776	422	189	69	29	18	137	2.451	1.420	5.178
60-64	1.288	1.174	629	292	115	39	14	2	14	2.379	1.022	4.175
65-69	2.352	2.172	796	231	72	28	9	2	16	3.490	1.050	5.135
70-74	3.092	2.870	891	251	73	32	2	3	21	4.344	1.113	6.112
75 e piu'	4.698	4.237	1.311	405	95	53	11	9	75	6.582	1.690	9.321
Divorziate	144	129	95	64	20	5	1	—	—	329	172	637
Meno di 20	—	—	—	—	—	—	—	—	—	—	—	—
20-24	2	2	1	—	—	—	—	—	—	4	2	8
25-29	5	2	12	4	—	—	—	—	—	21	15	41
30-34	3	3	12	13	5	—	—	—	—	33	28	86
35-39	14	11	14	16	6	4	1	—	—	55	39	140
40-44	14	14	15	12	7	—	—	—	—	49	33	113
45-49	18	15	17	10	—	—	—	—	—	45	26	82
50-54	32	29	15	9	1	—	—	—	—	57	22	93
55-59	18	18	6	—	—	—	—	—	—	24	6	30
60-64	20	19	3	—	—	—	—	—	—	23	1	26
65-69	14	14	—	—	—	—	—	—	—	14	—	14
70-74	4	2	—	—	—	—	—	—	—	4	—	4
75 e piu'	—	—	—	—	—	—	—	—	—	—	—	—
TOTALE	21.723	19.534	8.212	3.666	1.435	555	173	95	733	35.859	11.326	59.431
Meno di 20	50	30	12	2	1	—	—	—	—	65	8	84
20-24	379	259	134	25	7	2	1	1	7	549	89	773
25-29	581	434	276	98	19	5	1	—	—	980	309	1.534
30-34	444	366	321	170	74	11	4	2	16	1.026	488	1.987
35-39	327	264	321	213	122	30	6	6	45	962	549	2.201
40-44	385	340	301	326	169	79	26	10	78	1.296	790	3.270
45-49	539	482	419	380	190	109	32	21	161	1.690	1.022	4.175
50-54	1.049	949	701	522	234	78	32	19	149	2.635	1.363	5.684
55-59	2.085	1.887	1.105	522	219	77	29	19	144	4.056	1.602	7.440
60-64	2.045	1.866	831	340	127	42	15	3	21	3.403	1.100	5.556
65-69	3.364	3.100	1.057	280	83	29	9	2	16	4.824	1.109	6.865
70-74	4.260	3.941	1.148	308	86	35	7	3	21	5.847	1.165	8.062
75 e piu'	6.215	5.616	1.649	480	104	58	11	9	75	8.526	1.732	11.800

TAV. 18 - Famiglie residenti per condizione professionale o

CONDIZIONE DEL CAPO FAMIGLIA	FAMIGLIE CON COMPONENTI TUTTI IN CONDIZIONE PROFESSIONALE							
	TUTTI IN AGRICOLTURA		TUTTI NELLE INDUSTRIE		TUTTI IN ALTRE ATTIVITÀ		TUTTI IN SETTORI DIVERSI	
	Famiglie	Componenti	Famiglie	Componenti	Famiglie	Componenti	Famiglie	Componenti
Occupato	907	1.102	3.526	4.620	9.801	14.625	3.097	6.991
-Agricoltura	907	1.102	—	—	—	—	385	944
-Industrie	—	—	3.526	4.620	—	—	1.912	4.159
-Altre attività	—	—	—	—	9.801	14.625	800	1.888
Disoccupato	20	22	202	228	363	475	85	209
In condizione non professionale	—	—	—	—	—	—	—	—
In cerca di prima occupazione	—	—	—	—	—	—	—	—
Studenti	—	—	—	—	—	—	—	—
Casalinghe	—	—	—	—	—	—	—	—
Ritirati dal lavoro	—	—	—	—	—	—	—	—
Altri	—	—	—	—	—	—	—	—
TOTALE	927	1.124	3.728	4.848	10.164	15.100	3.182	7.200

TAV. 19 - Famiglie residenti per ampiezza e numero di componenti (occupati, in età inferiore a 6 anni, in età di 60 anni e più, in età di 75 anni e più)

COMPONENTI OCCUPATI — COMPONENTI IN ETÀ INFERIORE A 6 ANNI — COMPONENTI IN ETÀ DI 60 ANNI E PIÙ — COMPONENTI IN ETÀ DI 75 ANNI E PIÙ	FAMIGLIE CON COMPONENTI									
	1	2	3	4	5	6	7 e più		TOTALE	
							Famiglie	Componenti	Famiglie	Componenti
NUMERO COMPONENTI OCCUPATI										
Nessuno	23.783	16.144	3.680	1.346	438	132	59	451	45.582	75.928
1	8.866	12.470	16.317	17.058	6.603	1.851	644	4.750	63.809	199.860
2	—	7.025	10.944	10.093	4.184	1.355	631	4.713	34.232	121.017
3	—	—	598	1.988	1.866	861	559	4.242	5.872	28.484
4	—	—	—	264	529	432	377	2.928	1.602	9.221
5 e più	—	—	—	—	55	103	203	1.615	361	2.508
TOTALE	32.649	35.639	31.539	30.749	13.675	4.734	2.473	18.699	151.458	437.018
NUMERO COMPONENTI IN ETA' INFERIORE A 6 ANNI										
Nessuno	32.649	35.253	21.740	21.728	10.341	3.594	1.838	13.815	127.143	342.371
1	—	386	9.750	5.865	2.430	854	490	3.742	19.775	74.498
2	—	—	49	3.150	700	233	109	848	4.241	18.493
3 e più	—	—	—	6	204	53	36	294	299	1.656
TOTALE	32.649	35.639	31.539	30.749	13.675	4.734	2.473	18.699	151.458	437.018
NUMERO COMPONENTI IN ETA' DI 60 ANNI E PIU'										
Nessuno	12.666	15.774	22.178	25.895	10.788	3.502	1.763	13.364	92.566	302.644
1	19.983	9.144	4.919	3.202	2.261	918	536	4.025	40.963	86.674
2	—	10.721	3.915	1.447	552	276	141	1.049	17.052	44.440
3 e più	—	—	527	205	74	38	33	261	877	3.260
TOTALE	32.649	35.639	31.539	30.749	13.675	4.734	2.473	18.699	151.458	437.018
NUMERO COMPONENTI IN ETA' DI 75 ANNI E PIU'										
Nessuno	25.028	29.039	28.971	29.569	12.689	4.183	2.143	16.218	131.622	393.056
1	7.621	5.122	2.057	1.003	928	498	287	2.151	17.516	37.827
2	—	1.478	468	161	55	50	39	299	2.251	5.878
3 e più	—	—	43	16	3	3	4	31	69	257
TOTALE	32.649	35.639	31.539	30.749	13.675	4.734	2.473	18.699	151.458	437.018

non professionale dei componenti e condizione del capo famiglia di censimento

FAMIGLIE CON COMPONENTI IN CONDIZIONE PROFESSIONALE E NON PROFESSIONALE								FAMIGLIE CON COMPONENTI TUTTI IN CONDIZIONE NON PROFESSIONALE	
TUTTI IN AGRICOLTURA		TUTTI NELLE INDUSTRIE		TUTTI IN ALTRE ATTIVITÀ		TUTTI IN SETTORI DIVERSI			
Famiglie	Componenti	Famiglie	Componenti	Famiglie	Componenti	Famiglie	Componenti	Famiglie	Componenti
4.034	15.150	23.494	88.576	29.174	107.941	12.730	55.720	—	—
4.034	15.150	—	—	—	—	2.226	10.518	—	—
—	—	23.494	88.576	—	—	7.663	32.795	—	—
—	—	—	—	29.174	107.941	2.841	12.407	—	—
28	96	361	1.267	482	1.583	239	1.058	—	—
1.203	3.742	5.988	19.133	9.187	29.636	3.313	15.393	43.224	69.451
—	—	7	23	38	106	—	—	152	280
—	—	3	11	34	82	—	—	154	203
175	456	1.430	3.762	2.033	5.441	761	3.081	8.868	11.529
990	3.173	4.342	14.661	6.738	22.850	2.436	11.756	32.233	54.404
38	113	206	676	344	1.157	116	556	1.817	3.035
5.265	18.988	29.843	108.976	38.843	139.160	16.282	72.171	43.224	69.451

TAV. 20 - Famiglie residenti per ampiezza e specie di alloggio in cui dimorano

SPECIE DI ALLOGGIO	FAMIGLIE CON COMPONENTI									
	1	2	3	4	5	6	7 e più		TOTALE	
							Famiglie	Componenti	Famiglie	Componenti
FAMIGLIE CHE OCCUPANO UN'ABITAZIONE	29.593	34.858	31.044	30.467	13.578	4.704	2.446	18.479	146.690	428.902
In proprietà	20.098	23.681	20.033	20.881	10.290	3.676	1.932	14.557	100.591	299.146
In affitto	7.841	9.519	9.267	8.007	2.776	863	443	3.364	38.716	109.130
Ad altro titolo	1.654	1.658	1.744	1.579	512	165	71	558	7.383	20.626
FAMIGLIE CHE OCCUPANO UN ALTRO TIPO DI ALLOGGIO	194	93	73	92	47	23	23	186	545	1.526
FAMIGLIE IN COABITAZIONE	2.858	688	422	190	49	7	4	34	4.218	6.581
FAMIGLIE SENZA ABITAZIONE	4	—	—	—	1	—	—	—	5	9
TOTALE	32.849	35.639	31.539	30.749	13.675	4.734	2.473	18.699	151.458	437.018

TAV. 21 - Famiglie residenti per tipo della

TIPO DELLA FAMIGLIA	NUMERO DEI					
	1			2		
	FAMIGLIE	FIGLI CONVIVENTI		FAMIGLIE	FIGLI CONVIVENTI	
TOTALE		di cui in età inferiore a 18 anni	TOTALE		di cui in età inferiore a 18 anni	
Tipo C 1	25.186	25.186	16.579	27.415	54.830	41.012
Tipo C 2	1.372	1.372	382	639	1.278	467
- di cui con padre separato legalmente	142	142	113	47	94	69
Tipo C 3	5.951	5.951	1.252	2.761	5.522	1.755
- di cui con madre separata legalmente	343	343	272	220	440	364
Tipo D 2.1	762	762	527	1.179	2.358	1.803
Tipo D 2.2	652	652	172	499	998	474
Tipo D 3.1	47	47	19	31	62	36
- di cui con padre separato legalmente	5	5	4	5	10	6
Tipo D 3.2	198	198	23	72	144	56
- di cui con padre separato legalmente	6	6	3	3	6	—
Tipo D 4.1	134	134	59	67	134	65
- di cui con madre separata legalmente	9	9	5	5	10	7
Tipo D 4.2	439	439	44	186	372	103
- di cui con madre separata legalmente	6	6	2	3	6	4
TOTALE	34.741	34.741	19.057	32.849	65.698	45.771

TAV. 22 - Convivenze e componenti permanenti,

SPECIE DELLA CONVIVENZA	NUMERO CONVI- VENZE	COMPONENTI					
		IN CONDIZIONE PROFESSIONALE					
		DIRIGENTI E IMPIEGATI		LAVORATORI DIPENDENTI		ALTRI	
		In complesso	di cui nella pubblica amministrazione, servizi pubblici e privati	In complesso	di cui nella pubblica amministrazione, servizi pubblici e privati	In complesso	di cui nella pubblica amministrazione, servizi pubblici e privati
Convivenze ecclesiastiche	167	401	391	138	119	17	6
Istituti di istruzione	30	71	70	22	22	10	5
Istituti assistenziali	62	88	75	87	36	—	—
Istituti e case di cura	39	55	44	46	29	43	30
Istituti di prevenzione e pena	6	—	—	28	28	—	—
Alberghi, pensioni, locande	139	3	—	27	4	33	—
Navi mercantili	—	—	—	—	—	—	—
Altre convivenze	93	120	119	285	279	1	—
TOTALE	536	738	699	633	517	104	41

TAV. 23 - Convivenze secondo il numero di componenti

SPECIE DELLA CONVIVENZA	NUMERO CONVI- VENZE	COMPONENTI			da 1 a 15			da 16 a 25	
		M	F	MF	CONVI- VENZE	COMPONENTI		CONVI- VENZE	COMPO MF
						MF	M		
Convivenze ecclesiastiche	167	663	1.069	1.732	137	673	224	14	276
Istituti di istruzione	30	318	176	494	24	108	36	—	—
Istituti assistenziali	62	1.072	2.006	3.078	22	157	76	4	89
Istituti e case di cura	39	2.152	2.159	4.311	3	10	5	2	44
Istituti di prevenzione e pena	6	215	16	231	2	5	5	2	37
Alberghi, pensioni, locande	139	748	513	1.261	116	567	365	10	188
Navi mercantili	—	—	—	—	—	—	—	—	—
Altre convivenze	93	2.198	41	2.239	69	175	168	1	25
TOTALE	536	7.366	5.980	13.346	373	1.695	879	33	659

famiglia e numero di figli conviventi

FIGLI CONVIVENTI

FAMIGLIE	3		4			5 e più			TOTALE		
	FIGLI CONVIVENTI		FAMIGLIE	FIGLI CONVIVENTI		FAMIGLIE	FIGLI CONVIVENTI		FAMIGLIE	FIGLI CONVIVENTI	
	TOTALE	di cui in età inferiore a 18 anni		TOTALE	di cui in età inferiore a 18 anni		TOTALE	di cui in età inferiore a 18 anni		TOTALE	di cui in età inferiore a 18 anni
11.200	33.600	23.237	3.555	14.220	9.431	1.742	9.639	6.041	69.098	137.475	96.300
207	621	258	66	264	104	37	206	97	2.321	3.741	1.308
16	48	44	3	12	12	—	—	—	208	296	238
982	2.946	1.153	326	1.304	467	157	876	356	10.177	16.599	4.983
81	243	195	25	100	63	13	76	54	682	1.202	948
495	1.485	1.047	181	724	486	86	468	303	2.703	5.797	4.166
293	879	394	106	424	192	83	459	226	1.633	3.412	1.458
9	27	13	7	28	11	3	19	12	97	183	91
1	3	1	1	4	4	—	—	—	12	22	15
24	72	24	5	20	12	4	22	12	303	456	127
2	6	3	1	4	3	1	6	4	13	28	13
44	132	78	12	48	28	3	15	2	260	463	232
4	12	9	—	—	—	—	—	—	18	31	21
78	234	86	26	104	33	12	75	26	741	1.224	292
—	—	—	—	—	—	—	—	—	9	12	6
13.332	39.996	26.290	4.284	17.136	10.764	2.127	11.779	7.075	87.333	169.350	108.957

attivi e non attivi, per specie della convivenza

IN CERCA DI PRIMA OCCUPAZIONE	ATTIVI			COMPONENTI NON ATTIVI			TOTALE COMPONENTI		
	TOTALE			MASCHI	FEMMINE	MASCHI E FEMMINE	MASCHI	FEMMINE	MASCHI E FEMMINE
	MASCHI	FEMMINE	MASCHI E FEMMINE						
1	196	361	557	323	650	973	519	1.011	1.530
1	29	75	104	18	20	38	47	95	142
4	22	157	179	814	1.504	2.318	836	1.661	2.497
—	4	140	144	497	442	939	501	582	1.083
—	28	—	28	2	—	2	30	—	30
—	31	32	63	16	19	35	47	51	98
—	—	—	—	—	—	—	—	—	—
2	399	9	408	6	33	39	405	42	447
8	709	774	1.483	1.676	2.668	4.344	2.385	3.442	5.827

presenti per sesso e specie della convivenza

NENTI	da 26 a 50			da 51 a 75			da 76 a 100			oltre 100		
	CONVIVENZE	COMPONENTI		CONVIVENZE	COMPONENTI		CONVIVENZE	COMPONENTI		CONVIVENZE	COMPONENTI	
		MF	M		MF	M		MF	M		MF	M
196	11	375	185	3	194	56	1	79	1	1	135	1
—	2	67	33	3	185	147	—	—	—	1	134	102
19	15	550	167	6	368	144	7	592	237	8	1.322	429
14	8	366	121	4	239	158	12	1.045	522	10	2.607	1.332
21	—	—	—	1	65	65	—	—	—	1	124	124
113	11	373	210	1	56	25	1	77	35	—	—	—
—	—	—	—	—	—	—	—	—	—	—	—	—
25	4	148	115	2	136	136	—	—	—	6	1.755	1.754
388	51	1.879	831	20	1.243	731	21	1.793	795	27	6.077	3.742

TAV. 24 - Abitazioni occupate per numero di occupanti,

NUMERO DI STANZE — TITOLO DI GODIMENTO	ABITAZIONI OCCUPATE					
	1	2	3	4	5	6
Abitazioni occupate	28.549	34.500	30.974	30.636	14.121	5.138
1	623	82	21	10	3	1
2	5.894	2.551	832	376	109	26
3	9.445	9.309	5.845	3.940	1.336	333
4	7.588	12.184	11.351	10.353	4.269	1.415
5	3.515	7.355	9.071	10.887	5.276	1.941
6	922	1.946	2.525	3.263	1.939	860
7	299	622	772	1.049	656	297
8	104	242	301	413	268	134
9 e piu'	159	209	256	345	265	131
- di cui in proprieta'	19.471	23.273	19.953	20.983	10.686	4.018
1	233	32	8	5	3	—
2	3.672	1.599	372	192	77	16
3	6.292	6.050	3.395	2.373	878	220
4	5.505	8.060	6.986	6.654	3.102	1.091
5	2.573	5.164	6.190	7.665	3.978	1.482
6	734	1.493	1.889	2.568	1.582	688
7	249	489	617	842	576	269
8	86	210	264	366	244	129
9 e piu'	127	176	232	318	246	123
- di cui in affitto	7.490	9.551	9.274	8.081	2.901	931
1	312	41	8	4	—	—
2	1.869	805	370	148	25	9
3	2.703	2.852	2.090	1.283	370	93
4	1.728	3.592	3.720	3.087	984	249
5	711	1.808	2.423	2.804	1.154	404
6	125	332	507	556	279	144
7	23	91	116	153	58	23
8	8	13	24	32	18	3
9 e piu'	11	17	16	14	13	6
Abit.occup.senza stanze esclusivam.ad altro uso	28.549	34.500	30.974	30.636	14.121	5.138
1	632	84	22	10	3	1
2	5.973	2.601	849	391	112	27
3	9.522	9.534	6.002	4.070	1.379	347
4	7.603	12.272	11.532	10.597	4.371	1.456
5	3.454	7.283	9.003	10.874	5.338	1.963
6	870	1.847	2.423	3.147	1.868	842
7	275	530	716	921	623	284
8	95	195	252	361	229	117
9 e piu'	125	154	175	265	198	101
- di cui in proprieta'	19.471	23.273	19.953	20.983	10.686	4.018
1	234	33	8	5	3	—
2	3.729	1.620	381	202	80	16
3	6.341	6.213	3.508	2.472	904	233
4	5.520	8.141	7.127	6.845	3.190	1.127
5	2.541	5.125	6.157	7.680	4.047	1.506
6	696	1.418	1.819	2.474	1.520	671
7	224	416	569	742	552	258
8	79	172	226	319	209	113
9 e piu'	107	135	158	244	181	94
- di cui in affitto	7.490	9.551	9.274	8.081	2.901	931
1	317	42	9	4	—	—
2	1.885	829	378	151	25	10
3	2.722	2.900	2.120	1.303	382	94
4	1.721	3.584	3.748	3.132	997	254
5	693	1.783	2.391	2.777	1.143	398
6	115	313	481	539	272	144
7	21	81	112	135	54	22
8	8	9	21	27	17	3
9 e piu'	8	10	14	13	11	6
Abit.occ.senza stanze esclus.altri uso e cucine	28.549	34.500	30.974	30.636	14.121	5.138
1	5.703	2.163	602	292	80	21
2	9.589	8.927	5.305	3.481	1.183	300
3	8.071	12.695	11.736	10.511	4.259	1.412
4	3.711	7.756	9.486	11.310	5.506	2.000
5	974	2.040	2.641	3.412	2.004	884
6	283	577	786	987	666	303
7	97	189	243	382	224	122
8	50	66	92	150	114	50
9 e piu'	71	87	83	111	85	46
- di cui in proprieta'	19.471	23.273	19.953	20.983	10.686	4.018
1	3.602	1.470	314	159	60	11
2	6.271	5.882	3.192	2.213	830	209
3	5.705	8.258	7.097	6.716	3.072	1.094
4	2.711	5.355	6.397	7.876	4.134	1.520
5	770	1.558	1.967	2.653	1.620	708
6	227	453	614	794	587	270
7	82	164	217	333	201	118
8	40	55	81	137	105	44
9 e piu'	63	78	74	102	77	44
- di cui in affitto	7.490	9.551	9.274	8.081	2.901	931
1	1.703	559	205	99	16	8
2	2.857	2.643	1.765	1.003	270	73
3	1.983	3.883	3.964	3.172	998	243
4	767	1.999	2.625	3.000	1.223	422
5	140	354	541	612	303	148
6	25	91	136	148	61	28
7	7	12	22	33	18	2
8	2	6	9	9	6	6
9 e piu'	6	4	7	5	6	1

numero di stanze e titolo di godimento

DA PERSONE				TOTALE			
7	8	9 e più		ABITAZIONI	STANZE	OCCUPANTI	
		ABITAZIONI	OCCUPANTI			FAMIGLIE	COMPONENTI
1.792	611	369	3.559	146.690	626.209	150.889	435.439
1	—	—	—	741	741	747	918
6	1	2	18	9.797	19.594	9.916	15.765
101	24	13	136	30.346	91.038	30.975	71.071
432	130	64	607	47.786	191.144	49.071	141.927
612	194	109	1.053	38.960	194.800	40.208	133.901
329	136	75	719	11.995	71.970	12.505	44.406
152	55	42	406	3.944	27.608	4.155	15.027
69	30	24	232	1.585	12.680	1.673	6.242
90	41	40	388	1.536	16.634	1.639	6.182
1.443	492	272	2.622	100.591	441.657	103.585	304.005
1	—	—	—	282	282	285	363
4	1	—	—	5.933	11.866	5.988	9.271
66	11	6	62	19.291	57.873	19.641	44.391
334	94	40	378	31.866	127.464	32.748	94.723
484	158	79	760	27.773	138.865	28.697	96.325
272	113	52	498	9.391	56.346	9.812	35.003
135	48	36	350	3.261	22.827	3.442	12.619
60	28	22	214	1.409	11.272	1.492	5.614
87	39	37	360	1.385	14.862	1.480	5.696
302	110	76	730	38.716	154.011	39.735	110.553
—	—	—	—	365	365	368	434
2	—	1	9	3.229	6.458	3.284	5.383
28	11	7	74	9.437	28.311	9.673	22.575
79	34	19	180	13.492	53.968	13.843	39.839
116	35	27	264	9.482	47.410	9.757	32.362
54	21	16	147	2.034	12.204	2.105	7.486
13	6	5	47	488	3.416	511	1.779
8	2	—	—	108	864	111	414
2	1	1	9	81	1.015	83	281
1.792	611	369	3.559	146.690	619.457	150.889	435.439
1	—	—	—	753	753	759	934
6	1	2	18	9.962	19.924	10.084	16.076
104	26	14	147	30.998	92.994	31.644	72.936
446	132	63	596	48.472	193.888	49.777	144.496
615	201	112	1.083	38.843	194.215	40.093	133.989
332	129	80	763	11.538	69.228	12.039	42.932
153	54	44	424	3.600	25.200	3.808	13.913
65	31	20	199	1.365	10.920	1.449	5.434
70	37	34	329	1.159	12.335	1.236	4.729
1.443	492	272	2.622	100.591	436.219	103.585	304.005
1	—	—	—	284	284	287	366
4	1	—	—	6.033	12.066	6.090	9.452
68	13	6	62	19.758	59.274	20.122	45.739
348	96	40	378	32.434	129.736	33.332	96.857
486	165	82	790	27.789	138.945	28.718	96.765
272	104	55	524	9.029	54.174	9.442	33.771
139	48	38	368	2.986	20.902	3.165	11.764
56	30	20	199	1.224	9.792	1.302	4.931
69	35	31	301	1.054	11.046	1.127	4.360
302	110	76	730	38.716	153.204	39.735	110.553
—	—	—	—	372	372	375	444
2	—	1	9	3.281	6.562	3.337	5.489
29	11	8	85	9.569	28.707	9.806	22.944
79	34	18	169	13.567	54.268	13.923	40.164
116	35	27	264	9.363	46.815	9.634	31.999
56	23	17	156	1.960	11.760	2.028	7.296
12	5	4	38	446	3.122	469	1.623
8	1	—	—	94	752	97	364
—	1	1	9	64	846	66	230
1.792	611	369	3.559	146.690	483.745	150.889	435.439
6	1	2	18	8.870	8.870	8.970	13.597
90	24	14	147	28.913	57.826	29.487	65.966
418	127	59	560	49.288	147.864	50.603	144.982
643	203	111	1.072	40.726	162.904	42.018	139.648
342	129	81	774	12.507	62.535	13.048	46.149
157	62	47	453	3.868	23.208	4.087	14.939
69	29	21	206	1.376	9.632	1.462	5.505
35	19	17	162	593	4.744	628	2.487
32	17	17	167	549	6.162	586	2.166
1.443	492	272	2.622	100.591	341.029	103.585	304.005
5	1	—	—	5.622	5.622	5.671	8.529
65	12	6	62	18.680	37.360	19.018	42.480
326	95	39	369	32.402	97.206	33.290	95.711
500	162	80	770	28.735	114.940	29.673	99.472
277	104	56	535	9.713	48.565	10.159	36.053
145	57	40	389	3.187	19.122	3.376	12.566
59	27	20	196	1.221	8.547	1.299	4.931
35	17	16	153	530	4.240	563	2.264
31	17	15	148	501	5.427	536	1.999
302	110	76	730	38.716	119.513	39.735	110.553
1	—	1	9	2.592	2.592	2.635	3.976
18	10	8	85	8.647	17.294	8.842	19.529
75	30	15	142	14.363	43.089	14.737	41.684
129	40	28	273	10.233	40.932	10.535	34.783
60	23	18	165	2.199	10.995	2.272	8.091
10	4	4	37	507	3.042	534	1.819
9	2	1	10	106	742	109	420
—	1	1	9	40	320	41	160
—	—	—	—	29	507	30	91

TAV. 25 - Abitazioni occupate per numero di stanze, numero di famiglie, figura giuridica

NUMERO FAMIGLIE — FIGURA GIURIDICA DEL PROPRIETARIO — EPOCA DI COSTRUZIONE E TITOLO DI GODIMENTO — NUMERO SERVIZI INSTALLATI	ABITAZIONI					
	1	2	3	4	5	6
ABITAZIONI OCCUPATE	741	9.797	30.346	47.786	38.960	11.995
- Da una famiglia						
- numero	735	9.680	29.752	46.561	37.790	11.523
- componenti	903	15.396	68.971	136.849	128.506	42.120
- Da due famiglie						
- numero	6	115	566	1.170	1.098	439
- componenti	15	362	1.963	4.827	5.008	2.101
- Da tre e più famiglie						
- numero	—	2	28	55	72	33
- componenti	—	7	137	251	387	185
Figura giuridica del proprietario						
- Persona fisica	624	9.006	27.881	43.503	34.120	11.004
- Impresa bancaria o assicuratrice	4	12	83	210	197	51
- Altra impresa: di costruzioni, immobiliare, industriale, commerciale, ecc.	2	72	219	435	276	82
- Cooperativa edilizia di abitazione	3	24	86	346	962	249
- a proprietà individuale	3	15	48	232	626	163
- a proprietà indivisa	—	9	38	114	336	86
- Stato, Regioni, Provincie, Comuni	92	249	768	997	477	111
- Enti previdenziali (INPS, INPDAL, ecc.)	1	53	61	86	62	14
- Istituto autonomo case popolari (IACP)	—	255	857	1.508	2.246	321
- Altro proprietario	15	126	391	701	620	163
Epoca di costruzione						
Prima del 1919	285	4.704	12.369	12.646	6.142	2.344
- di cui in proprietà	125	3.293	9.144	9.598	4.763	1.842
1919 - 1945	58	1.219	3.318	4.358	2.463	987
- di cui in proprietà	28	755	2.194	2.999	1.786	768
1946 - 1960	76	872	4.179	7.922	5.653	1.876
- di cui in proprietà	27	440	2.264	5.016	3.909	1.435
1961 - 1971	151	1.355	5.566	12.581	12.162	3.532
- di cui in proprietà	39	659	2.925	7.694	8.532	2.787
1972 - 1975	104	753	2.425	5.106	6.161	1.661
- di cui in proprietà	30	332	1.230	3.012	4.201	1.282
1976 - 1980	56	808	2.187	4.616	5.655	1.403
- di cui in proprietà	25	395	1.311	3.105	3.946	1.104
Dopo il 1980	11	86	302	557	724	192
- di cui in proprietà	8	59	223	442	636	173
Numero di servizi installati						
Acqua potabile, gabinetto, bagno, elettricità, riscaldamento	419	5.521	23.273	42.821	37.264	11.477
Acqua potabile, gabinetto, bagno, elettricità	19	331	1.251	1.521	692	228
Acqua potabile, gabinetto, bagno	1	1	1	2	—	—
Acqua potabile, gabinetto, elettricità	46	508	786	486	130	40
Acqua potabile, gabinetto	8	6	10	6	—	—
Acqua potabile, elettricità	7	72	60	31	10	1
Gabinetto, elettricità	6	10	5	4	—	—
Altre combinazioni	225	3.329	4.951	2.909	864	248
Solo acqua potabile	4	5	1	1	—	—
Solo gabinetto	—	3	—	—	—	1
Solo elettricità	2	9	6	3	—	—
Nessun servizio	4	2	2	2	—	—

del proprietario, epoca di costruzione e titolo di godimento, numero di servizi installati

CON STANZE				TOTALE			
7	8	9 e più		ABITAZIONI	STANZE	OCCUPANTI	
		ABITAZIONI	STANZE			FAMIGLIE	COMPONENTI
3.944	1.585	1.536	16.634	146.690	626.209	150.889	435.439
3.762	1.508	1.449	15.732	142.760	607.813	142.760	—
14.098	5.861	5.694	—	—	—	—	418.398
158	67	73	761	3.692	17.141	7.384	—
791	331	406	—	—	—	—	15.804
24	10	14	141	238	1.255	745	—
138	50	82	—	—	—	—	1.237
3.694	1.497	1.423	15.227	132.752	565.976	136.478	390.612
23	5	12	300	597	2.909	612	1.862
13	13	15	201	1.127	4.811	1.150	3.455
71	25	9	88	1.775	8.782	1.819	5.900
46	14	8	79	1.155	5.726	1.189	3.820
25	11	1	9	620	3.056	630	2.080
53	16	29	292	2.792	10.724	2.887	8.083
3	—	2	18	282	1.067	288	798
34	3	2	39	5.226	22.570	5.421	18.487
53	26	44	469	2.139	9.370	2.234	6.242
903	384	457	4.975	40.234	156.526	41.543	104.549
735	339	410	4.510	30.249	119.769	31.188	78.965
357	180	163	1.702	13.103	53.760	13.546	35.604
283	157	149	1.566	9.119	38.457	9.429	24.678
575	254	228	2.330	21.635	93.953	22.355	64.744
455	210	202	2.035	13.958	62.818	14.457	42.611
1.155	413	381	3.934	37.296	167.208	38.223	119.589
960	378	347	3.558	24.321	113.592	25.004	81.355
469	191	143	1.748	17.013	76.639	17.403	55.953
405	170	131	1.524	10.793	50.848	11.060	36.959
417	144	141	1.714	15.427	69.175	15.796	48.924
361	136	128	1.491	10.511	48.628	10.775	34.254
68	19	23	231	1.982	8.948	2.023	6.076
62	19	18	178	1.640	7.545	1.672	5.183
3.784	1.508	1.444	15.421	127.511	561.719	131.251	394.233
70	42	38	489	4.192	16.661	4.314	11.880
—	—	—	—	5	14	5	10
16	11	4	45	2.027	6.499	2.067	3.827
—	1	1	25	32	107	33	50
4	1	—	—	186	547	190	296
—	—	—	—	25	57	26	37
69	22	49	654	12.666	40.493	12.957	25.044
—	—	—	—	11	21	11	13
1	—	—	—	5	19	5	5
—	—	—	—	20	50	20	34
—	—	—	—	10	22	10	10

TAV. 26 - Abitazioni occupate per tipo di fabbricato,

NUMERO STANZE — EPOCA DI COSTRUZIONE — SERVIZI INSTALLATI	FABBRICATO UTILIZZATO ESCLUSIVAMENTE AD USO ABITATIVO PER NUMERO DI ABITAZIONI						TOTALE
	1	2	da 3 a 8	da 9 a 15	da 16 a 30	31 e più	
ABITAZIONI	26.956	30.793	41.376	8.309	5.674	2.900	116.008
STANZE	123.713	131.170	171.996	34.492	22.238	11.573	495.182
FAMIGLIE	27.928	31.582	42.423	8.555	5.799	2.953	119.240
OCCUPANTI	85.173	90.466	119.249	24.183	15.742	9.163	343.976
Numero stanze							
1	83	121	188	26	18	40	476
2	1.506	2.043	2.842	507	456	234	7.588
3	4.734	6.240	9.141	1.694	1.403	620	23.832
4	7.736	10.139	13.735	2.932	2.221	1.037	37.800
5	7.303	8.332	11.348	2.533	1.323	804	31.643
6	3.087	2.609	2.889	465	199	142	9.391
7	1.271	784	787	99	36	17	2.994
8	596	297	254	30	9	1	1.187
9 e più	640	228	192	23	9	5	1.097
Epoca di costruzione							
Prima del 1919	8.801	8.862	11.539	682	182	22	30.088
1919 - 1945	2.658	3.217	3.712	476	292	154	10.509
1946 - 1960	2.880	4.428	7.728	1.746	545	77	17.404
1961 - 1971	5.840	8.158	9.421	2.283	2.585	1.042	29.329
1972 - 1975	3.131	3.232	4.118	1.643	1.177	908	14.209
1976 - 1980	3.060	2.549	4.394	1.350	815	666	12.834
Dopo il 1980	586	347	464	129	78	31	1.635
Servizi installati							
Acqua potabile	26.878	30.752	41.322	8.306	5.673	2.900	115.831
Gabinetto	26.724	30.602	41.159	8.303	5.673	2.899	115.360
Bagno	23.412	27.754	37.462	7.877	5.508	2.866	104.879
Elettricità	26.878	30.758	41.323	8.304	5.673	2.898	115.834
Riscaldamento	25.047	29.290	39.684	8.161	5.642	2.897	110.721

numero di stanze, epoca di costruzione, servizi installati

FABBRICATO UTILIZZATO PREVALENTEMENTE AD USO ABITATIVO PER NUMERO DI ABITAZIONI							FABBRICATO UTILIZZATO PREVALENTE- MENTE AD USO NON ABITATIVO	FABBRICATO RURALE
1	2	da 3 a 8	da 9 a 15	da 16 a 30	31 e più	TOTALE		
5.153	5.664	8.371	2.190	2.318	947	24.643	2.031	4.008
24.238	24.592	34.764	9.215	9.563	3.484	105.856	8.707	16.464
5.377	5.822	8.585	2.257	2.389	965	25.395	2.071	4.183
17.346	17.271	23.307	5.870	6.325	2.330	72.449	6.527	12.487
30	26	63	11	11	69	210	36	19
252	383	628	143	141	104	1.651	173	385
906	1.096	1.974	438	474	198	5.086	416	1.012
1.470	1.816	2.813	766	866	332	8.063	624	1.299
1.288	1.437	1.867	615	650	198	6.055	453	809
609	591	618	161	128	32	2.139	181	284
267	183	240	41	31	10	772	71	107
140	68	86	8	9	3	314	35	49
191	64	82	7	8	1	353	42	44
1.702	1.924	3.499	396	66	2	7.589	522	2.035
508	620	753	67	8	2	1.958	153	483
739	871	1.146	354	262	48	3.420	367	444
1.202	1.297	1.734	823	1.294	507	6.857	537	573
460	462	593	315	331	215	2.376	209	219
464	442	582	221	318	127	2.154	217	222
78	48	64	14	39	46	289	26	32
5.125	5.651	8.356	2.189	2.317	946	24.584	2.027	3.981
5.086	5.610	8.319	2.188	2.317	947	24.467	2.019	3.939
4.423	5.019	7.295	2.067	2.287	941	22.032	1.858	3.145
5.130	5.651	8.358	2.189	2.318	947	24.593	2.027	3.990
4.873	5.461	8.039	2.154	2.302	947	23.776	1.974	3.700

TAV. 27 - Abitazioni occupate per servizi installati, numero di occupanti,

NUMERO OCCUPANTI — NUMERO STANZE — TITOLO DI GODIMENTO — FIGURA GIURIDICA DEL PROPRIETARIO ED EPOCA DI COSTRUZIONE	TOTALE ABITAZIONI	ACQUA POTABILE				TOTALE
		DI ACQUEDOTTO			DI POZZO O CISTERNA	
		Nell'abitazione	Fuori dell'abitazione	TOTALE		
ABITAZIONI OCCUPATE	146.690	144.978	910	145.888	535	146.423
STANZE	626.209	619.570	3.413	622.983	2.426	625.409
FAMIGLIE	150.889	149.133	938	150.071	545	150.616
OCCUPANTI	435.439	430.704	2.549	433.253	1.731	434.984
Numero occupanti						
1	28.549	28.002	279	28.281	88	28.369
2	34.500	34.184	169	34.353	104	34.457
3	30.974	30.689	164	30.853	100	30.953
4	30.636	30.348	146	30.494	136	30.630
5	14.121	13.942	97	14.039	71	14.110
6	5.138	5.079	33	5.112	24	5.136
7	1.792	1.769	13	1.782	9	1.791
8	611	606	4	610	—	610
9 e più	369	359	5	364	3	367
Numero stanze						
1	741	659	43	702	3	705
2	9.797	9.489	160	9.649	43	9.692
3	30.346	29.988	212	30.200	84	30.284
4	47.786	47.362	223	47.585	161	47.746
5	38.960	38.628	179	38.807	139	38.946
6	11.995	11.874	56	11.930	63	11.993
7	3.944	3.894	22	3.916	23	3.939
8	1.585	1.570	7	1.577	8	1.585
9 e più	1.536	1.514	8	1.522	11	1.533
Titolo di godimento						
Proprietà	100.591	99.431	582	100.013	372	100.385
Affitto	38.716	38.309	279	38.588	88	38.676
Altro titolo	7.383	7.238	49	7.287	75	7.362
Figura giuridica del proprietario ed epoca di costruzione						
Persona fisica	132.752	131.174	836	132.010	484	132.494
Prima del 1919	38.601	37.926	367	38.293	119	38.412
1919 - 1945	12.018	11.858	83	11.941	47	11.988
1946 - 1960	18.326	18.181	77	18.258	60	18.318
1961 - 1971	34.672	34.342	171	34.513	146	34.659
1972 - 1975	14.695	14.563	73	14.636	51	14.687
1976 - 1980	12.682	12.567	56	12.623	53	12.676
Dopo il 1980	1.758	1.737	9	1.746	8	1.754
Imprese	1.724	1.697	3	1.700	24	1.724
Prima del 1919	191	191	—	191	—	191
1919 - 1945	191	190	—	190	1	191
1946 - 1960	414	408	—	408	6	414
1961 - 1971	508	498	2	500	8	508
1972 - 1975	187	181	1	182	5	187
1976 - 1980	208	204	—	204	4	208
Dopo il 1980	25	25	—	25	—	25
Cooperative edilizie a proprietà individuale e indivisa	1.775	1.766	7	1.773	1	1.774
Prima del 1919	103	101	—	101	1	102
1919 - 1945	46	46	—	46	—	46
1946 - 1960	172	170	2	172	—	172
1961 - 1971	292	291	1	292	—	292
1972 - 1975	336	334	2	336	—	336
1976 - 1980	682	681	1	682	—	682
Dopo il 1980	144	143	1	144	—	144
Stato, Regioni, Provincie, Comuni, IACP	8.018	7.951	49	8.000	13	8.013
Prima del 1919	744	731	8	739	3	742
1919 - 1945	704	698	4	702	2	704
1946 - 1960	2.286	2.270	10	2.280	3	2.283
1961 - 1971	1.222	1.213	8	1.221	1	1.222
1972 - 1975	1.445	1.432	11	1.443	2	1.445
1976 - 1980	1.596	1.586	8	1.594	2	1.596
Dopo il 1980	21	21	—	21	—	21
Enti previdenziali	282	278	1	279	3	282
Prima del 1919	34	32	—	32	2	34
1919 - 1945	10	10	—	10	—	10
1946 - 1960	67	67	—	67	—	67
1961 - 1971	125	124	1	125	—	125
1972 - 1975	25	24	—	24	1	25
1976 - 1980	18	18	—	18	—	18
Dopo il 1980	3	3	—	3	—	3
Altro proprietario	2.139	2.112	14	2.126	10	2.136
Prima del 1919	561	550	7	557	2	559
1919 - 1945	134	127	1	128	5	133
1946 - 1960	370	366	3	369	1	370
1961 - 1971	477	475	—	475	2	477
1972 - 1975	325	324	1	325	—	325
1976 - 1980	241	239	2	241	—	241
Dopo il 1980	31	31	—	31	—	31

numero di stanze, titolo di godimento, figura giuridica del proprietario ed epoca di costruzione

GABINETTO								BAGNO	ELETTICITÀ	RISCALDAMENTO	
Nell'abitazione				Fuori dell'abitazione		TOTALE				Impianto fisso	Con apparecchi singoli
1	2 o più	TOTALE	di cui con scarico	TOTALE	di cui con scarico	Numero	di cui con scarico				
117.520	21.577	139.097	137.470	6.688	3.327	145.785	140.797	131.914	146.444	87.215	52.956
482.314	119.905	602.219	596.128	21.399	10.771	623.618	606.899	579.277	625.427	399.603	202.594
120.795	22.298	143.093	141.429	6.876	3.430	149.969	144.859	135.782	150.638	89.573	54.629
341.150	78.830	419.980	415.942	13.856	7.076	433.836	423.018	406.735	434.955	274.490	144.776
23.314	1.467	24.781	24.186	3.214	1.530	27.995	25.716	20.944	28.418	11.854	14.292
29.066	3.578	32.644	32.251	1.678	842	34.322	33.093	30.717	34.449	19.682	13.264
25.340	4.780	30.120	29.887	779	393	30.899	30.280	29.440	30.941	20.417	9.587
23.745	6.324	30.069	29.865	512	307	30.581	30.172	29.663	30.619	21.275	8.575
10.474	3.334	13.808	13.685	287	152	14.095	13.837	13.613	14.116	9.346	4.306
3.721	1.282	5.003	4.954	125	62	5.128	5.016	4.915	5.133	3.115	1.814
1.237	499	1.736	1.717	52	21	1.788	1.738	1.705	1.789	1.026	703
395	186	581	575	29	13	610	588	573	610	303	267
228	127	355	350	12	7	367	357	344	369	197	148
512	14	526	512	153	91	679	603	443	707	360	283
7.642	75	7.717	7.421	1.724	796	9.441	8.217	5.874	9.736	2.897	5.952
26.990	501	27.491	27.009	2.565	1.256	30.056	28.265	24.584	30.284	11.736	16.484
42.904	3.181	46.085	45.644	1.568	806	47.653	46.450	44.406	47.737	28.084	17.646
28.871	9.607	38.478	38.244	446	253	38.924	38.497	37.994	38.932	29.783	8.345
7.460	4.376	11.836	11.735	144	82	11.980	11.817	11.990	11.715	9.038	2.687
2.037	1.845	3.882	3.853	54	31	3.936	3.884	3.860	3.941	2.939	914
655	916	1.571	1.554	12	5	1.583	1.559	1.550	1.584	1.201	329
449	1.062	1.511	1.498	22	7	1.533	1.505	1.488	1.533	1.177	316
78.687	16.690	95.377	94.107	4.501	1.783	99.878	95.890	90.206	100.409	56.567	38.873
32.694	4.035	36.729	36.449	1.867	1.390	38.596	37.839	35.025	38.672	26.285	11.381
6.139	852	6.991	6.914	320	154	7.311	7.068	6.683	7.363	4.363	2.702
106.985	18.423	125.408	123.856	6.455	3.158	131.863	127.014	118.871	132.518	77.011	49.511
30.949	2.051	33.000	32.068	4.938	2.390	37.938	34.458	28.581	38.462	8.968	25.835
10.070	941	11.011	10.839	903	430	11.914	11.269	9.926	11.989	4.570	6.622
16.179	1.801	17.980	17.872	308	159	18.288	18.031	17.437	18.309	11.772	5.987
29.326	5.164	34.490	34.318	148	88	34.638	34.406	34.206	34.653	28.313	5.816
10.716	3.878	14.594	14.506	76	41	14.670	14.547	14.499	14.681	12.436	2.065
8.665	3.924	12.589	12.518	73	46	12.662	12.564	12.490	12.670	9.722	2.697
1.080	664	1.744	1.735	9	4	1.753	1.739	1.732	1.754	1.230	489
1.391	310	1.701	1.693	21	17	1.722	1.710	1.646	1.721	1.438	272
163	14	177	175	12	10	189	185	157	191	87	96
169	14	183	183	8	6	191	189	156	190	85	103
348	66	414	414	—	—	414	414	409	414	371	41
406	102	508	504	—	—	508	504	506	507	494	14
136	51	187	186	—	—	187	186	187	187	177	9
156	51	207	206	1	1	208	207	206	207	199	9
13	12	25	25	—	—	25	25	25	25	25	—
744	1.013	1.757	1.753	18	9	1.775	1.762	1.743	1.775	1.633	132
84	6	90	90	13	6	103	96	80	103	32	70
38	5	43	42	3	1	46	43	41	46	20	20
159	12	171	170	1	1	172	171	170	172	150	21
196	96	292	292	—	—	292	292	291	292	284	8
116	219	335	335	1	1	336	336	335	336	330	4
127	555	682	681	—	—	682	681	682	682	675	7
24	120	144	143	—	—	144	143	144	144	142	2
6.458	1.429	7.887	7.839	126	92	8.013	7.931	7.442	8.011	5.382	2.436
591	41	632	612	108	80	740	692	513	738	217	478
685	6	691	688	13	7	704	695	473	704	197	450
2.242	42	2.284	2.275	2	2	2.286	2.277	2.194	2.285	890	1.314
1.087	135	1.222	1.217	—	—	1.222	1.217	1.212	1.222	1.062	154
837	606	1.443	1.439	2	2	1.445	1.441	1.436	1.445	1.420	23
1.008	586	1.594	1.588	1	1	1.595	1.589	1.588	1.596	1.575	17
8	13	21	20	—	—	21	20	21	21	21	—
235	42	277	276	5	3	282	279	250	282	210	61
27	2	29	28	5	3	34	31	24	34	8	26
10	—	10	10	—	—	10	10	5	10	3	6
67	—	67	67	—	—	67	67	50	67	45	14
104	21	125	125	—	—	125	125	125	125	115	9
15	10	25	25	—	—	25	25	25	25	21	4
11	7	18	18	—	—	18	18	18	18	16	2
1	2	3	3	—	—	3	3	3	3	2	—
1.707	360	2.067	2.053	63	48	2.130	2.101	1.962	2.137	1.541	544
452	50	502	493	54	41	556	534	417	559	214	314
118	8	126	124	6	5	132	129	113	134	65	63
324	43	367	367	2	2	369	369	363	370	230	132
375	102	477	477	—	—	477	477	477	477	449	24
244	80	324	322	—	—	324	322	323	325	320	3
171	69	240	239	1	—	241	239	238	241	232	8
23	8	31	31	—	—	31	31	31	31	31	—

TAV. 28 - Abitazioni occupate per numero di stanze e numero

FAMIGLIE PER NUMERO DI COMPONENTI E CONDIZIONE OCCUPAZIONALE	ABITAZIONI					
	1	2	3	4	5	6
Famiglie con 1 componente	628	5.968	9.716	7.931	3.731	994
- Non occupato	430	4.790	7.422	5.828	2.550	664
- Occupato	198	1.178	2.294	2.103	1.181	330
Famiglie con 2 componenti	77	2.518	9.274	12.330	7.534	2.018
- Tutti non occupati	23	1.378	4.707	5.521	3.031	818
- Uno occupato	37	754	3.050	4.269	2.790	772
- Tutti occupati	17	386	1.517	2.540	1.713	428
Famiglie con 3 componenti	22	821	5.803	11.331	9.146	2.569
- Tutti non occupati	1	111	743	1.379	942	288
- Uno occupato	10	451	3.169	5.888	4.628	1.267
- Due occupati	9	246	1.813	3.878	3.406	943
- Tutti occupati	2	13	78	186	170	71
Famiglie con 4 componenti	10	367	3.874	10.271	10.860	3.267
- Tutti non occupati	—	18	214	458	382	154
- Uno occupato	8	232	2.254	5.809	6.102	1.683
- Due occupati	2	100	1.140	3.274	3.635	1.153
- Tre occupati	—	16	245	651	651	245
- Tutti occupati	—	1	21	79	90	32
Famiglie con 5 componenti	2	97	1.264	4.086	5.096	1.871
- Tutti non occupati	—	10	59	143	134	55
- Uno occupato	1	48	677	1.960	2.562	812
- Due occupati	—	28	332	1.229	1.532	631
- Tre occupati	1	11	146	578	662	291
- Quattro occupati	—	—	46	158	194	72
- Tutti occupati	—	—	4	18	12	10
Famiglie con 6 e più componenti	2	26	415	1.837	2.593	1.276
Numero componenti	13	165	2.656	11.828	16.776	8.427
Famiglie con tutti i componenti non occupati	—	3	20	52	54	27
Numero componenti	—	18	134	329	340	173
Famiglie con componenti parte occupati e parte non occupati	2	22	392	1.784	2.538	1.246
Numero componenti	13	141	2.503	11.493	16.430	8.236
Famiglie con tutti i componenti occupati	—	1	3	1	1	3
Numero componenti	—	6	19	6	6	18
TOTALE	741	9.797	30.346	47.786	38.960	11.995

dei componenti delle famiglie secondo la condizione occupazionale

CON STANZE				TOTALE			
7	8	9 e più		ABITAZIONI	STANZE	OCCUPANTI	
		ABITAZIONI	STANZE			FAMIGLIE	COMPONENTI
333	117	175	2.105	29.593	103.427	29.593	29.593
218	82	85	987	22.069	75.491	22.069	22.069
115	35	90	1.118	7.524	27.936	7.524	7.524
640	248	219	2.495	34.858	140.992	34.858	69.716
245	108	73	981	15.904	62.607	15.904	31.808
242	91	105	1.106	12.110	49.881	12.110	24.220
153	49	41	408	6.844	28.504	6.844	13.688
786	313	253	2.798	31.044	136.345	31.044	93.132
96	36	35	372	3.631	15.738	3.631	10.893
404	143	113	1.316	16.073	70.001	16.073	48.219
259	119	85	898	10.758	47.803	10.758	32.274
27	15	20	212	582	2.803	582	1.746
1.056	407	355	3.709	30.467	141.709	30.467	121.868
49	24	28	292	1.327	6.171	1.327	5.308
507	197	135	1.424	16.927	77.627	16.927	67.708
404	143	140	1.465	9.991	47.248	9.991	39.964
81	32	45	439	1.966	9.358	1.966	7.864
15	11	7	89	256	1.305	256	1.024
637	260	265	2.739	13.578	66.316	13.578	67.890
15	7	6	61	429	1.991	429	2.145
270	116	121	1.272	6.567	31.740	6.567	32.835
228	89	89	910	4.158	20.632	4.158	20.790
97	39	28	283	1.853	9.103	1.853	9.265
21	9	18	181	518	2.572	518	2.590
6	—	3	32	53	278	53	265
492	240	269	2.788	7.150	37.420	7.150	—
3.317	1.641	1.880	—	—	—	—	46.703
9	4	8	94	177	895	177	—
57	28	52	—	—	—	—	1.131
483	236	261	2.694	6.964	36.487	6.964	—
3.260	1.613	1.828	—	—	—	—	45.517
—	—	—	—	9	38	9	—
—	—	—	—	—	—	—	55
3.944	1.585	1.536	16.634	146.690	626.209	146.690	428.902

TAV. 29 - Abitazioni non occupate per numero di stanze, motivo della non occupazione, tipo di fabbricato, figura giuridica del proprietario ed epoca di costruzione

MOTIVO DELLA NON OCCUPAZIONE — TIPO DI FABBRICATO — FIGURA GIURIDICA DEL PROPRIETARIO — EPOCA DI COSTRUZIONE	ABITAZIONI CON STANZE										TOTALE	
	1	2	3	4	5	6	7	8	9 e più			
									ABITAZIONI	STANZE	ABITAZIONI	STANZE
	ABITAZIONI NON OCCUPATE	2.416	11.818	25.072	21.157	9.445	2.581	870	410	445	5.250	74.214
Motivo della non occupazione												
- Disponibile per la vendita o l'affitto	436	3.050	7.814	6.464	2.767	582	133	56	78	1.051	21.380	75.591
- Utilizzabile per vacanza	1.699	6.666	13.094	11.047	4.679	1.500	580	286	277	3.166	39.828	140.410
- Utilizzabile per lavoro	129	509	709	537	264	89	30	12	22	271	2.301	7.853
- Altro motivo	152	1.593	3.455	3.109	1.735	410	127	56	68	762	10.705	39.373
Tipo di fabbricato in cui è situata l'abitazione												
Utilizzato esclusivamente ad uso abitativo	1.873	9.721	20.868	17.847	8.113	2.207	771	358	366	4.225	62.124	221.600
- Con 1 abitazione	120	1.246	3.530	3.796	2.243	981	437	236	252	2.770	12.841	53.204
- Con 2 abitazioni	50	1.401	4.147	4.228	2.130	530	163	61	65	744	12.775	48.408
- Da 3 a 8 abitazioni	216	3.223	8.424	6.714	2.852	594	141	52	44	655	22.260	78.672
- Da 9 a 15 abitazioni	180	904	1.760	1.322	445	62	16	7	2	18	4.698	15.339
- Da 16 a 30 abitazioni	219	1.075	1.678	1.056	258	31	11	—	2	28	4.330	13.208
- Con 31 e più abitazioni	1.088	1.872	1.329	731	185	9	3	2	1	10	5.220	12.769
Utilizzato prevalentemente ad uso abitativo	444	1.571	3.280	2.667	1.056	266	78	37	58	727	9.457	32.539
- Con 1 abitazione	24	283	495	497	175	63	26	9	20	266	1.592	5.836
- Con 2 abitazioni	11	237	632	624	292	77	20	10	16	174	1.919	7.193
- Da 3 a 8 abitazioni	55	547	1.402	1.044	414	110	32	17	17	193	3.638	12.814
- Da 9 a 15 abitazioni	27	100	252	188	91	5	—	—	3	76	666	2.296
- Da 16 a 30 abitazioni	64	138	219	184	50	7	—	1	2	18	665	2.051
- Con 31 e più abitazioni	263	266	280	130	34	4	—	—	—	—	977	2.349
Utilizzato prevalentemente ad uso non abitativo	55	254	422	337	184	62	8	11	16	234	1.349	4.847
Rurale	44	272	502	306	92	46	13	4	5	64	1.284	4.241
Figura giuridica del proprietario												
- Persona fisica	1.954	10.931	24.000	20.288	9.040	2.466	835	390	406	4.721	70.310	250.650
- Imprese	413	566	644	499	168	43	7	3	5	70	2.348	6.714
- Cooperative edilizie a proprietà individuale e indivisa	34	106	30	25	60	6	2	4	2	22	269	840
- Stato, Regioni, Provincie, Comuni, IACP	6	121	213	179	101	35	9	5	10	102	679	2.523
- Enti previdenziali	—	12	14	15	3	3	—	—	—	—	47	159
- Altro proprietario	9	82	171	151	73	28	17	8	22	335	561	2.341
Epoca di costruzione												
Fino al 1945	276	4.063	8.893	6.353	2.046	735	237	141	200	2.397	22.944	80.317
- di cui utilizzabili per vacanza	90	1.607	3.665	2.774	855	347	122	74	100	1.173	9.634	34.371
1946-1971	423	2.423	6.166	7.065	3.829	1.009	397	168	144	1.512	21.624	82.861
- di cui utilizzabili per vacanza	346	1.304	3.016	3.683	2.003	605	291	138	113	1.180	11.499	44.700
Dopo il 1971	1.688	5.175	9.347	7.252	3.376	784	206	96	90	1.020	28.014	93.901
- di cui utilizzabili per vacanza	1.255	3.701	6.269	4.413	1.733	516	142	70	60	650	18.159	59.081
Epoca non indicata	29	157	666	487	194	53	30	5	11	321	1.632	6.148
- di cui utilizzabili per vacanza	8	54	144	177	88	32	25	4	4	163	536	2.258

TAV. 30 - Occupati per settore di attività economica, luogo di lavoro, tempo impiegato e mezzo utilizzato**A — AGRICOLTURA, CACCIA, FORESTE E PESCA**

LUOGO DI LAVORO — TEMPO IMPIEGATO (minuti)	MEZZO UTILIZZATO								TOTALE	di cui person che hanno effettuato più di uno spostamento
	NESSUN MEZZO (a piedi)	FERROVIA, TRAM, METROPOLITANA, ALTRO MEZZO PUBBLICO SU ROTAIA	AUTOBUS, FILOBUS, CORRIERA, ALTRO MEZZO PUBBLICO SU GOMMA	AUTOBUS AZIENDALE	AUTO PRIVATA COME		MOTOCICLETTA, CICLOMOTORE, SCOOTER	ALTRO MEZZO		
					CONDUCENTE	TRASPORTATO				
STESSO COMUNE DI RESIDENZA	1.059	3	10	28	639	120	213	239	2.311	1.914
-Fino a 15	978	2	3	5	501	87	159	168	1.903	1.680
-Da 16 a 30	68	—	6	11	107	31	39	64	326	205
-Da 31 a 60	7	1	1	11	21	1	14	6	62	16
-Oltre 60	6	—	—	1	10	1	1	1	20	13
di cui nel Comune capoluogo										
-Fino a 15	97	—	2	—	84	7	14	9	213	182
-Da 16 a 30	5	—	4	—	24	2	5	5	45	31
-Da 31 a 60	3	—	1	1	—	—	1	—	6	2
-Oltre 60	2	—	—	—	3	—	—	—	5	4
ALTRO COMUNE DELLA STESSA PROVINCIA	34	17	29	40	505	124	64	11	824	450
-Fino a 15	28	1	3	5	236	57	42	8	380	305
-Da 16 a 30	3	9	13	18	196	49	17	3	308	123
-Da 31 a 60	3	4	7	13	64	15	3	—	109	14
-Oltre 60	—	3	6	4	9	3	2	—	27	8
di cui nel Comune capoluogo										
-Fino a 15	—	—	—	—	16	1	—	—	17	12
-Da 16 a 30	—	1	4	—	38	3	3	1	50	16
-Da 31 a 60	—	3	5	3	17	1	—	—	29	2
-Oltre 60	—	1	4	1	3	—	1	—	10	4
ALTRA PROVINCIA DELLA STESSA REGIONE	—	3	1	—	12	5	—	—	21	—
-Fino a 15	—	—	—	—	2	—	—	—	2	—
-Da 16 a 30	—	1	—	—	5	—	—	—	6	—
-Da 31 a 60	—	2	1	—	4	4	—	—	11	—
-Oltre 60	—	—	—	—	1	1	—	—	2	—
di cui nel Comune capoluogo										
-Fino a 15	—	—	—	—	—	—	—	—	—	—
-Da 16 a 30	—	—	—	—	—	—	—	—	—	—
-Da 31 a 60	—	—	—	—	2	1	—	—	3	—
-Oltre 60	—	—	—	—	—	—	—	—	—	—
PROVINCIE DI ALTRE REGIONI	—	—	1	1	5	1	—	1	9	—
-Fino a 15	—	—	—	—	1	1	—	—	2	—
-Da 16 a 30	—	—	—	1	—	—	—	—	1	—
-Da 31 a 60	—	—	—	—	3	—	—	—	3	—
-Oltre 60	—	—	1	—	1	—	—	1	3	—
di cui nel Comune capoluogo										
-Fino a 15	—	—	—	—	—	—	—	—	—	—
-Da 16 a 30	—	—	—	—	—	—	—	—	—	—
-Da 31 a 60	—	—	—	—	—	—	—	—	—	—
-Oltre 60	—	—	—	—	—	—	—	—	—	—
ESTERO	—	—	—	—	—	—	—	—	—	—
-Fino a 15	—	—	—	—	—	—	—	—	—	—
-Da 16 a 30	—	—	—	—	—	—	—	—	—	—
-Da 31 a 60	—	—	—	—	—	—	—	—	—	—
-Oltre 60	—	—	—	—	—	—	—	—	—	—
TOTALE	1.093	23	41	69	1.161	250	277	251	3.165	2.377

segue TAV. 30 — Occupati per settore di attività economica, luogo di lavoro, tempo impiegato e mezzo utilizzato

B — INDUSTRIE

LUOGO DI LAVORO — TEMPO IMPIEGATO (minuti)	MEZZO UTILIZZATO								TOTALE	di cui persone che hanno effettuato più di uno spostamento
	NESSUN MEZZO (a piedi)	FERROVIA, TRAM, METROPOLITANA, ALTRO MEZZO PUBBLICO SU ROTAIA	AUTOBUS, FILOBUS, CORRIERA, ALTRO MEZZO PUBBLICO SU GOMMA	AUTOBUS AZIENDALE	AUTO PRIVATA COME		MOTOCICLETTA, CICLOMOTORE, SCOOTER	ALTRO MEZZO		
					CONDUCENTE	TRASPORTATO				
STESSO COMUNE DI RESIDENZA	6.732	236	1.554	641	12.103	1.615	3.473	1.639	27.993	16.939
-Fino a 15	6.224	94	520	316	10.027	1.214	3.097	1.456	22.948	14.909
-Da 16 a 30	474	117	815	250	1.909	345	350	170	4.430	1.842
-Da 31 a 60	27	21	198	66	117	47	20	10	506	137
-Oltre 60	7	4	21	9	50	9	6	3	109	51
di cui nel Comune capoluogo										
-Fino a 15	977	39	293	37	2.110	180	428	268	4.332	2.526
-Da 16 a 30	221	86	637	76	1.063	125	149	85	2.442	1.001
-Da 31 a 60	15	19	173	15	48	13	7	8	298	80
-Oltre 60	1	3	15	2	17	3	1	1	43	20
ALTRO COMUNE DELLA STESSA PROVINCIA	182	395	2.356	1.498	10.634	1.738	1.274	186	18.263	6.021
-Fino a 15	160	29	300	285	5.746	837	873	139	8.369	4.133
-Da 16 a 30	17	133	978	638	4.025	697	361	42	6.891	1.516
-Da 31 a 60	3	144	885	484	774	180	34	4	2.508	306
-Oltre 60	2	89	193	91	89	24	6	1	495	66
di cui nel Comune capoluogo										
-Fino a 15	5	11	29	34	293	31	31	7	441	183
-Da 16 a 30	2	73	344	202	777	112	37	1	1.548	312
-Da 31 a 60	—	95	526	322	318	87	10	1	1.359	159
-Oltre 60	—	71	139	66	36	10	2	—	324	35
ALTRA PROVINCIA DELLA STESSA REGIONE	—	62	81	88	168	29	8	—	436	86
-Fino a 15	—	—	4	4	19	4	3	—	34	17
-Da 16 a 30	—	4	7	10	45	9	2	—	77	18
-Da 31 a 60	—	22	16	38	68	10	1	—	155	24
-Oltre 60	—	36	54	36	36	6	2	—	170	27
di cui nel Comune capoluogo										
-Fino a 15	—	—	—	—	—	—	—	—	—	—
-Da 16 a 30	—	2	—	8	14	3	1	—	28	12
-Da 31 a 60	—	15	12	16	45	7	—	—	95	18
-Oltre 60	—	33	53	35	30	6	2	—	159	27
PROVINCIE DI ALTRE REGIONI	2	42	15	20	162	18	16	3	278	69
-Fino a 15	2	1	—	—	37	9	11	2	62	26
-Da 16 a 30	—	10	3	4	49	2	2	—	70	14
-Da 31 a 60	—	14	9	9	45	3	3	—	83	14
-Oltre 60	—	17	3	7	31	4	—	1	63	15
di cui nel Comune capoluogo										
-Fino a 15	—	—	—	—	—	—	—	—	—	—
-Da 16 a 30	—	—	—	1	6	—	—	—	7	4
-Da 31 a 60	—	4	1	2	9	—	3	—	19	8
-Oltre 60	—	15	2	4	19	2	—	1	43	15
ESTERO	—	—	—	—	—	—	—	—	—	—
-Fino a 15	—	—	—	—	—	—	—	—	—	—
-Da 16 a 30	—	—	—	—	—	—	—	—	—	—
-Da 31 a 60	—	—	—	—	—	—	—	—	—	—
-Oltre 60	—	—	—	—	—	—	—	—	—	—
TOTALE	6.916	735	4.006	2.247	23.067	3.400	4.771	1.828	46.970	23.115

segue TAV. 30 — Occupati per settore di attività economica, luogo di lavoro, tempo impiegato e mezzo utilizzato

C — ALTRE ATTIVITÀ

LUOGO DI LAVORO — TEMPO IMPIEGATO (minuti)	MEZZO UTILIZZATO								TOTALE	di cui person che hanno effettuato più di uno spostamento
	NESSUN MEZZO (a piedi)	FERROVIA, TRAM, METROPOLITANA, ALTRO MEZZO PUBBLICO SU ROTAIA	AUTOBUS, FILOBUS, CORRIERA, ALTRO MEZZO PUBBLICO SU GOMMA	AUTOBUS AZIENDALE	AUTO PRIVATA COME		MOTOCICLETTA, CICLOMOTORE, SCOOTER	ALTRO MEZZO		
					CONDUCENTE	TRASPORTATO				
STESSO COMUNE DI RESIDENZA	20.964	673	4.503	163	16.132	1.716	2.023	1.671	47.845	31.380
-Fino a 15	19.241	286	1.786	84	13.245	1.292	1.739	1.438	39.111	26.391
-Da 16 a 30	1.619	317	2.458	69	2.643	384	274	208	7.972	4.644
-Da 31 a 60	95	49	236	9	140	29	6	14	578	251
-Oltre 60	9	21	23	1	104	11	4	11	184	94
di cui nel Comune capoluogo										
-Fino a 15	5.376	223	1.559	41	5.967	633	538	479	14.816	9.776
-Da 16 a 30	1.119	274	2.311	40	2.101	296	187	150	6.478	3.922
-Da 31 a 60	81	41	210	4	92	24	3	9	464	213
-Oltre 60	2	17	20	—	56	4	—	3	102	49
ALTRO COMUNE DELLA STESSA PROVINCIA	322	1.250	2.852	124	11.377	1.293	502	103	17.823	7.107
-Fino a 15	269	98	344	26	5.334	554	369	63	7.057	4.026
-Da 16 a 30	45	497	1.099	55	4.607	543	123	28	6.997	2.372
-Da 31 a 60	7	476	1.108	33	1.293	169	9	10	3.105	601
-Oltre 60	1	179	301	10	143	27	1	2	664	108
di cui nel Comune capoluogo										
-Fino a 15	18	43	73	9	447	47	10	6	653	325
-Da 16 a 30	1	308	532	16	1.653	241	21	1	2.773	987
-Da 31 a 60	4	346	747	21	580	72	3	6	1.779	359
-Oltre 60	—	88	214	5	48	6	—	—	361	50
ALTRA PROVINCIA DELLA STESSA REGIONE	—	254	21	4	184	14	2	4	483	119
-Fino a 15	—	1	—	—	12	1	2	—	16	9
-Da 16 a 30	—	5	1	3	49	3	—	—	61	22
-Da 31 a 60	—	87	7	1	83	5	—	1	184	36
-Oltre 60	—	161	13	—	40	5	—	3	222	52
di cui nel Comune capoluogo										
-Fino a 15	—	—	—	—	—	—	—	—	—	—
-Da 16 a 30	—	2	—	1	16	3	—	—	22	12
-Da 31 a 60	—	83	5	1	59	4	—	1	153	30
-Oltre 60	—	149	12	—	34	2	—	1	198	49
PROVINCIE DI ALTRE REGIONI	7	107	25	3	178	14	1	6	341	81
-Fino a 15	7	—	2	—	30	4	1	3	47	21
-Da 16 a 30	—	6	7	1	49	4	—	1	68	21
-Da 31 a 60	—	25	7	2	48	2	—	—	84	16
-Oltre 60	—	76	9	—	51	4	—	2	142	23
di cui nel Comune capoluogo										
-Fino a 15	—	—	—	—	—	—	—	—	—	—
-Da 16 a 30	—	2	1	—	5	—	—	1	9	5
-Da 31 a 60	—	16	1	—	12	—	—	—	29	10
-Oltre 60	—	69	5	—	31	2	—	2	109	21
ESTERO	—	—	—	—	—	—	—	—	—	—
-Fino a 15	—	—	—	—	—	—	—	—	—	—
-Da 16 a 30	—	—	—	—	—	—	—	—	—	—
-Da 31 a 60	—	—	—	—	—	—	—	—	—	—
-Oltre 60	—	—	—	—	—	—	—	—	—	—
TOTALE	21.293	2.284	7.401	294	27.871	3.037	2.528	1.784	66.492	38.681


segue TAV. 30 — Occupati per settore di attività economica, luogo di lavoro, tempo impiegato e mezzo utilizzato

D — TOTALE

LUOGO DI LAVORO — TEMPO IMPIEGATO (minuti)	MEZZO UTILIZZATO								TOTALE	di cui persone che hanno effettuato più di uno spostamento
	NESSUN MEZZO (a piedi)	FERROVIA, TRAM, METROPOLITANA, ALTRO MEZZO PUBBLICO SU ROTAIA	AUTOBUS, FILOBUS, CORRIERA, ALTRO MEZZO PUBBLICO SU GOMMA	AUTOBUS AZIENDALE	AUTO PRIVATA COME		MOTOCICLETTA, CICLOMOTORE, SCOOTER	ALTRO MEZZO		
					CONDUCENTE	TRASPORTATO				
STESSO COMUNE DI RESIDENZA	28.755	912	6.067	832	28.874	3.451	5.709	3.549	78.149	50.233
-Fino a 15	26.443	382	2.309	405	23.773	2.593	4.995	3.062	63.962	42.980
-Da 16 a 30	2.161	434	3.279	330	4.659	760	663	442	12.728	6.691
-Da 31 a 60	129	71	435	86	278	77	40	30	1.146	404
-Oltre 60	22	25	44	11	164	21	11	15	313	158
di cui nel Comune capoluogo										
-Fino a 15	6.450	262	1.854	78	8.161	820	980	756	19.361	12.484
-Da 16 a 30	1.345	360	2.952	116	3.188	423	341	240	8.965	4.954
-Da 31 a 60	99	60	384	20	140	37	11	17	768	295
-Oltre 60	5	20	35	2	76	7	1	4	150	73
ALTRO COMUNE DELLA STESSA PROVINCIA	538	1.662	5.237	1.662	22.516	3.155	1.840	300	36.910	13.578
-Fino a 15	457	128	647	316	11.316	1.448	1.284	210	15.806	8.464
-Da 16 a 30	65	639	2.090	711	8.828	1.289	501	73	14.196	4.011
-Da 31 a 60	13	624	2.000	530	2.131	364	46	14	5.722	921
-Oltre 60	3	271	500	105	241	54	9	3	1.186	182
di cui nel Comune capoluogo										
-Fino a 15	23	54	102	43	756	79	41	13	1.111	520
-Da 16 a 30	3	382	880	218	2.468	356	61	3	4.371	1.315
-Da 31 a 60	4	444	1.278	346	915	160	13	7	3.167	522
-Oltre 60	—	160	357	72	87	16	3	—	695	89
ALTRA PROVINCIA DELLA STESSA REGIONE	—	319	103	92	364	48	10	4	940	212
-Fino a 15	—	1	4	4	33	5	5	—	52	28
-Da 16 a 30	—	10	8	13	99	12	2	—	144	43
-Da 31 a 60	—	111	24	39	155	19	1	1	350	61
-Oltre 60	—	197	67	36	77	12	2	3	394	80
di cui nel Comune capoluogo										
-Fino a 15	—	—	—	—	—	—	—	—	—	—
-Da 16 a 30	—	4	—	9	30	6	1	—	50	24
-Da 31 a 60	—	98	17	17	106	12	—	1	251	49
-Oltre 60	—	182	65	35	64	8	2	1	357	76
PROVINCIE DI ALTRE REGIONI	9	149	41	24	345	33	17	10	628	153
-Fino a 15	9	1	2	—	68	14	12	5	111	48
-Da 16 a 30	—	16	10	6	98	6	2	1	139	35
-Da 31 a 60	—	39	16	11	96	5	3	—	170	31
-Oltre 60	—	93	13	7	83	8	—	4	208	39
di cui nel Comune capoluogo										
-Fino a 15	—	—	—	—	—	—	—	—	—	—
-Da 16 a 30	—	2	1	1	11	—	—	1	16	7
-Da 31 a 60	—	20	2	2	21	—	3	—	48	15
-Oltre 60	—	84	7	4	50	4	—	3	152	36
ESTERO	—	—	—	—	—	—	—	—	—	—
-Fino a 15	—	—	—	—	—	—	—	—	—	—
-Da 16 a 30	—	—	—	—	—	—	—	—	—	—
-Da 31 a 60	—	—	—	—	—	—	—	—	—	—
-Oltre 60	—	—	—	—	—	—	—	—	—	—
TOTALE	29.302	3.042	11.448	2.610	52.099	6.687	7.576	3.863	116.627	64.176

TAV. 31 - Studenti per luogo di studio, tempo impiegato e mezzo utilizzato

LUOGO DI STUDIO — TEMPO IMPIEGATO (minuti)	MEZZO UTILIZZATO							TOTALE	di cui persone che hanno effettuato più di uno spostamento	
	NESSUN MEZZO (a piedi)	FERROVIA, TRAM, METROPOLITANA, ALTRO MEZZO PUBBLICO SU ROTAIA	AUTOBUS, FILOBUS, CORRIERA, ALTRO MEZZO PUBBLICO SU GOMMA	AUTOBUS SCOLASTICO	AUTO PRIVATA COME		MOTOCICLETTA, CICLOMOTORE, SCOOTER			ALTRO MEZZO
					CONDUCENTE	TRASPORTATO				
STESSO COMUNE DI RESIDENZA	42.932	695	7.885	6.368	79	4.331	608	1.543	64.441	11.888
-Fino a 15	39.784	374	3.968	5.201	57	3.907	497	1.363	55.151	9.751
-Da 16 a 30	3.068	275	3.529	1.097	21	407	110	169	8.676	2.012
-Da 31 a 60	76	35	366	65	1	14	1	10	568	112
-Oltre 60	4	11	22	5	—	3	—	1	46	13
di cui nel Comune capoluogo										
-Fino a 15	10.432	171	1.491	523	44	1.360	233	170	14.424	3.008
-Da 16 a 30	1.633	212	2.639	276	19	282	68	72	5.201	1.358
-Da 31 a 60	66	18	303	19	—	11	1	9	427	97
-Oltre 60	—	2	15	2	—	2	—	1	22	6
ALTRO COMUNE DELLA STESSA PROVINCIA	785	2.177	10.969	2.980	80	774	163	105	18.033	2.350
-Fino a 15	624	308	3.022	1.801	18	509	129	78	6.489	821
-Da 16 a 30	154	836	4.497	891	32	206	32	27	6.675	937
-Da 31 a 60	6	782	2.803	250	28	51	2	—	3.922	474
-Oltre 60	1	251	647	38	2	8	—	—	947	118
di cui nel Comune capoluogo										
-Fino a 15	25	35	72	10	4	33	3	—	182	39
-Da 16 a 30	4	297	939	44	24	88	—	—	1.396	260
-Da 31 a 60	1	479	1.164	29	26	31	—	—	1.730	208
-Oltre 60	1	155	348	5	1	5	—	—	515	61
ALTRA PROVINCIA DELLA STESSA REGIONE	1	38	10	4	2	4	—	1	60	4
-Fino a 15	1	—	2	1	—	1	—	—	5	—
-Da 16 a 30	—	1	—	3	—	—	—	—	4	—
-Da 31 a 60	—	14	7	—	1	2	—	1	25	2
-Oltre 60	—	23	1	—	1	1	—	—	26	2
di cui nel Comune capoluogo										
-Fino a 15	—	—	—	—	—	—	—	—	—	—
-Da 16 a 30	—	1	—	—	—	—	—	—	1	—
-Da 31 a 60	—	13	5	—	1	2	—	1	22	2
-Oltre 60	—	23	1	—	1	—	—	—	25	2
PROVINCIE DI ALTRE REGIONI	1	234	142	59	7	12	—	13	468	85
-Fino a 15	1	—	1	4	—	2	—	10	18	1
-Da 16 a 30	—	4	13	3	—	6	—	1	27	6
-Da 31 a 60	—	38	98	47	—	2	—	—	185	31
-Oltre 60	—	192	30	5	7	2	—	2	238	47
di cui nel Comune capoluogo										
-Fino a 15	—	—	—	—	—	—	—	—	—	—
-Da 16 a 30	—	3	2	—	—	2	—	1	8	5
-Da 31 a 60	—	37	3	—	—	2	—	—	42	12
-Oltre 60	—	188	10	1	6	2	—	1	208	44
ESTERO	—	—	1	—	—	—	—	—	1	—
-Fino a 15	—	—	—	—	—	—	—	—	—	—
-Da 16 a 30	—	—	1	—	—	—	—	—	1	—
-Da 31 a 60	—	—	—	—	—	—	—	—	—	—
-Oltre 60	—	—	—	—	—	—	—	—	—	—
TOTALE	43.719	3.144	19.007	9.411	168	5.121	771	1.662	83.003	14.327



A — Tipologia completa delle famiglie

FAMIGLIA DI TIPO	CAPO FAMIGLIA	CONIUGE	FIGLIO/A	GENITORE	SUOCERO/A	GENERO NUORA	ALTRO PARENTE O AFFINE	ALTRA PERSONA CONVIVENTE	ADDETTI AI SERVIZI DELLA FAMIGLIA
A	x	—	—	—	—	—	—	⊗	⊗
B	x	x	—	—	—	—	—	⊗	⊗
C	C1	x	x	—	—	—	—	⊗	⊗
	C2	x(M)	—	x	—	—	—	⊗	⊗
	C3	x(F)	—	x	—	—	—	⊗	⊗
D ₁	D1.1	x	x	—	<input type="checkbox"/> <input type="checkbox"/>	⊗	⊗	⊗	⊗
	D1.2	x	x	—	—	<input type="checkbox"/> <input type="checkbox"/>	—	⊗	⊗
D ₂	D2.1	x	x	x	<input type="checkbox"/> <input type="checkbox"/>	⊗	⊗	⊗	⊗
	D2.2	x	x	x	—	<input type="checkbox"/> <input type="checkbox"/>	—	⊗	⊗
D ₃	D3.1	x(M)	—	x	<input type="checkbox"/> <input type="checkbox"/>	⊗	⊗	⊗	⊗
	D3.2	x(M)	—	x	—	<input type="checkbox"/> <input type="checkbox"/>	—	⊗	⊗
D ₄	D4.1	x(F)	—	x	<input type="checkbox"/> <input type="checkbox"/>	⊗	⊗	⊗	⊗
	D4.2	x(F)	—	x	—	<input type="checkbox"/> <input type="checkbox"/>	—	⊗	⊗
D5	x	—	—	x(M)(F)	⊗	⊗	—	⊗	⊗
D6	x	—	—	x(M)	⊗	⊗	—	⊗	⊗
D7	x	—	—	x(F)	⊗	⊗	—	⊗	⊗
D8	x	—	—	—	x(M)(F)	⊗	—	⊗	⊗
D9	Altri casi								

x = Componente presente

— = Componente assente

⊗ = Componente che può essere presente o assente

 = Componenti entrambi presenti o almeno uno dei due presenti

(M) = Maschio

(F) = Femmina

Section II - WOMEN'S SILENT PERIOD

THESE ARE THE WOMEN WHO WERE IN THE
SILENT PERIOD OF THEIR LIVES