

12°

censimento generale
della popolazione

25 ottobre 1981

Volume II

**dati sulle caratteristiche strutturali
della popolazione e delle abitazioni**

Tomo I - Fascicoli provinciali

17 - BRESCIA

ISTITUTO CENTRALE DI STATISTICA	
UFF. REGIONALE per la CAMPANIA	
BIBLIOTECA	
Prot. 881	Pos.
Napoli 26-5	19 84



istat

Istituto Centrale di Statistica

roma 1984

indice

CARTA PLANIMETRICA

Tabelle sinottiche

Caratteri considerati nelle tavole comunali	pag.	X
Caratteri considerati nelle tavole provinciali	»	XII

Introduzione

1. Premessa	»	XV
2. Definizioni	»	XVI
Famiglia (pag. XVI) - Convivenza (pag. XVII) - Popolazione residente (pag. XVIII) - Popolazione presente (pag. XVIII) - Età (pag. XVIII) - Grado di istruzione (pag. XIX) - Condizione professionale o non professionale (pag. XX) - Professione (pag. XXI) - Posizione nella professione (pag. XXII) - Ramo di attività economica (pag. XXIII) - Abitazione, stanza, altro tipo di alloggio (pag. XXIV) - Fabbricato (pag. XXV)		
3. Avvertenze alle tavole	»	XXV
Tavole comunali (pag. XXV) - Tavole provinciali (pag. XXVII)		
4. Diffusione dei dati	»	XXVIII
5. Qualità dei dati	»	XXVIII

Parte prima - dati comunali

Tavola 1	— Superficie territoriale e densità — Popolazione residente e popolazione presente, per sesso	pag: 1
Tavola 2	— Popolazione residente temporaneamente assente per sesso, luogo di presenza e motivo dell'assenza	» 4
Tavola 3	— Popolazione residente per sesso e stato civile	» 7
Tavola 4	— Popolazione residente per sesso e classe di età	
	A — Totale	» 10
	B — Maschi	» 16
	C — Femmine	» 22
Tavola 5	— Popolazione residente in età da 6 anni in poi per sesso e grado di istruzione	» 28
Tavola 6	— Popolazione residente che frequenta corsi regolari di studio e/o corsi di formazione professionale, per sesso e classe di età	» 34
Tavola 7	— Popolazione residente attiva e non attiva per sesso	
	A — Totale	» 40
	B — Maschi	» 43
Tavola 8	— Popolazione residente attiva in condizione professionale, per sesso e ramo di attività economica	
	A — Totale	» 46
	B — Maschi	» 52
	C — Femmine	» 58
Tavola 9	— Popolazione residente attiva in condizione professionale, per sesso, settore di attività economica e posizione nella professione	
	A — Totale	» 64
	B — Agricoltura, caccia, foreste e pesca	» 67
	C — Industrie	» 70
	D — Altre attività	» 73
Tavola 10	— Popolazione residente attiva in condizione professionale, per sesso, classe di età e settore di attività economica	
	A — Totale	» 76
	B — Maschi	» 82
	C — Femmine	» 88
Tavola 11	— Popolazione residente non attiva per sesso, classe di età e condizione non professionale	» 94
Tavola 12	— Popolazione residente che rientra giornalmente nella propria dimora abituale, secondo il luogo di lavoro o di studio	» 100
Tavola 13	— Famiglie residenti per ampiezza della famiglia	» 103
Tavola 14	— Famiglie residenti secondo la tipologia della famiglia	» 106
Tavola 15	— Abitazioni in complesso (occupate e non occupate); altri tipi di alloggio	» 112
Tavola 16	— Abitazioni occupate per titolo di godimento	» 118
Tavola 17	— Abitazioni occupate per epoca di costruzione	» 124
Tavola 18	— Abitazioni occupate per numero di stanze	» 130
Tavola 19	— Abitazioni occupate per servizio installato	» 136

Tavola 20 — Abitazioni occupate per figura giuridica del proprietario e titolo di godimento	pag.	142
Tavola 21 — Abitazioni non occupate per motivo della non occupazione	»	148
Tavola 22 — Abitazioni non occupate per servizio installato	»	151
Tavola 23 — Abitazioni non occupate per figura giuridica del proprietario	»	154

Parte seconda - dati provinciali


Tavola 1 — Popolazione residente per singolo anno di età, sesso e stato civile	»	160
Tavola 2 — Popolazione presente per singolo anno di età, sesso e stato civile	»	162
Tavola 3 — Popolazione residente per sesso, classe di età e luogo di nascita	»	164
Tavola 4 — Popolazione residente in età da 6 anni in poi per grado di istruzione, sesso, classe di età, condizione professionale o non professionale	»	165
Tavola 5 — Popolazione residente attiva e non attiva per sesso e classe di età, attiva per ramo di attività economica e posizione nella professione; non attiva per condizione non professionale	»	166
Tavola 6 — Popolazione residente attiva e non attiva per sesso e stato civile; attiva per ramo di attività economica e posizione nella professione; non attiva per condizione non professionale	»	168
Tavola 7 — Popolazione residente attiva in condizione professionale per sesso, posizione nella professione, ramo e classe di attività economica	»	170
Tavola 8 — Popolazione residente attiva in condizione professionale per sesso e professione	»	172
Tavola 9 — Popolazione residente attiva in condizione professionale per sesso e categoria socio-professionale	»	176
Tavola 10 — Popolazione residente occupata per ramo di attività economica, ore lavorate e posizione nella professione	»	177
Tavola 11 — Popolazione residente in età da 14 anni in poi non occupata, per sesso e numero di ore lavorate	»	177
Tavola 12 — Popolazione residente in età da 19 anni in poi per sesso, luogo di residenza nel 1976, condizione nel 1976 e nel 1981	»	178
Tavola 13 — Stranieri residenti per classe di età e sesso; condizione professionale per settore di attività economica e posizione nella professione; condizione non professionale	»	180
Tavola 14 — Famiglie residenti per ampiezza e tipo della famiglia	»	181
Tavola 15 — Famiglie residenti con almeno un nucleo familiare, per tipo del nucleo e ampiezza della famiglia	»	182
Tavola 16 — Famiglie residenti per tipo di famiglia e di componenti	»	182
Tavola 17 — Famiglie residenti per ampiezza, stato civile, classe di età e sesso del capo famiglia di censimento		
A — Totale	»	183
B — Maschi	»	184
C — Femmine	»	185

Tavola 18	— Famiglie residenti per condizione professionale o non professionale dei componenti e condizione del capo famiglia di censimento	pag. 186
Tavola 19	— Famiglie residenti per ampiezza e numero di componenti (occupati, in età inferiore a 6 anni, in età di 60 anni e più, in età di 75 anni e più)	» 186
Tavola 20	— Famiglie residenti per ampiezza e specie di alloggio in cui dimorano	» 187
Tavola 21	— Famiglie residenti per tipo della famiglia e numero di figli conviventi	» 188
Tavola 22	— Convivenze e componenti permanenti, attivi e non attivi, per specie della convivenza	» 188
Tavola 23	— Convivenze secondo il numero di componenti presenti per sesso e specie della convivenza	» 188
Tavola 24	— Abitazioni occupate per numero di occupanti, numero di stanze e titolo di godimento	» 190
Tavola 25	— Abitazioni occupate per numero di stanze, numero di famiglie, figura giuridica del proprietario, epoca di costruzione e titolo di godimento, numero di servizi installati	» 192
Tavola 26	— Abitazioni occupate per tipo di fabbricato, numero di stanze, epoca di costruzione, servizi installati	» 194
Tavola 27	— Abitazioni occupate per servizi installati, numero di occupanti, numero di stanze, titolo di godimento, figura giuridica del proprietario ed epoca di costruzione	» 196
Tavola 28	— Abitazioni occupate per numero di stanze e numero dei componenti delle famiglie secondo la condizione occupazionale	» 198
Tavola 29	— Abitazioni non occupate per numero di stanze, motivo della non occupazione, tipo di fabbricato, figura giuridica del proprietario ed epoca di costruzione	» 200
Tavola 30	— Occupati per settore di attività economica, luogo di lavoro, tempo impiegato e mezzo utilizzato	
	A — Agricoltura, caccia, foreste e pesca	» 201
	B — Industrie	» 202
	C — Altre attività	» 203
	D — Totale	» 204
Tavola 31	— Studenti per luogo di studio, tempo impiegato e mezzo utilizzato	» 205

Appendice

- A — Tipologia completa delle famiglie
 - B — Confronto tra le classi di età ai censimenti demografici del 1951, 1961, 1971 e 1981.
 - C — Variazioni territoriali e di nome nelle circoscrizioni amministrative (periodo: 25 ottobre 1971 - 24 ottobre 1981)
 - D — Zone di territorio in contestazione tra Comuni
 - E — Categorie socio-professionali secondo la professione e la posizione nella professione.
 - F — Tavole disponibili
- Tracciati records
- Fac simile del *Foglio di famiglia*.

**tabelle
sinottiche**



introduzione

1. — PREMESSA

Il 12° Censimento generale della popolazione e il Censimento generale delle abitazioni sono stati effettuati con riferimento alla data del 25 ottobre 1981, in attuazione della legge 18 dicembre 1980, n. 864 e del relativo regolamento di esecuzione (D.P.R. 28 settembre 1981, n. 542).

Il piano della rilevazione è stato predisposto sulla base delle proposte formulate da un'apposita Commissione di studio istituita presso l'Istituto Centrale di Statistica della quale hanno fatto parte docenti universitari e rappresentanti di Amministrazioni Pubbliche, nonché di vari Enti interessati all'utilizzazione dei dati censuari.

Il piano di pubblicazione, modificato rispetto al 1971, in particolare, per quanto riguarda la disponibilità dei risultati in funzione delle diverse aggregazioni territoriali, si articola nel modo seguente:

Volume I — **Primi risultati provinciali e comunali sulla popolazione e sulle abitazioni (Dati provvisori)** (Maggio 1982)

Volume II — **Dati sulle caratteristiche strutturali della popolazione e delle abitazioni**
Tomo 1 — Fascicoli provinciali (95 fascicoli)
Tomo 2 — Fascicoli regionali (20 fascicoli)
Tomo 3 — Fascicolo nazionale

Volume III — **Popolazione delle frazioni geografiche e delle località abitate dei Comuni** (20 fascicoli regionali e 1 fascicolo nazionale).

Volume IV — **Atti del censimento.**

Un apposito volume riporta i dati sulla popolazione residente legale dei singoli Comuni, un altro infine sarà dedicato ad una relazione illustrativa ed interpretativa dei risultati censuari.

Il presente fascicolo consta di due parti:

Parte prima: 23 tavole con dati riferiti ai singoli Comuni della Provincia;

Parte seconda: 31 tavole, con dati riguardanti l'incrocio dei caratteri considerati, elaborate a livello provinciale.

Qui di seguito vengono riportate ed illustrate le definizioni dei caratteri ai quali si riferiscono i dati contenuti nel fascicolo; allo scopo di assicurare una esatta interpretazione dei dati stessi vengono inoltre fornite avvertenze specifiche per alcune tavole, nonché talune indicazioni sugli ulteriori canali di accesso all'informazione censuaria e sulla qualità dei risultati.

Per una più completa conoscenza delle modalità tecniche seguite per l'esecuzione del censimento, vedasi il fascicolo dell'Istituto Centrale di Statistica - 12° Censimento della popolazione e 6° Censimento dell'industria, del commercio, dei servizi e dell'artigianato, 25-26 ottobre 1981, *Disposizioni e istruzioni per gli Organi periferici*, Roma 1981.

La denominazione e le circoscrizioni territoriali dei Comuni, delle Province e delle Regioni fanno riferimento alla situazione esistente alla data del 25 ottobre 1981 (Cfr. Istituto Centrale di Statistica - *Elenco dei Comuni al 25 ottobre 1981*, Roma 1982).

2. — DEFINIZIONI

FAMIGLIA

Ai fini del censimento, per famiglia s'intende un insieme di persone legate da vincoli di matrimonio, parentela, affinità, adozione, affiliazione, tutela o da vincoli affettivi, coabitanti ed aventi dimora abituale nello stesso Comune, che normalmente provvedono al soddisfacimento dei loro bisogni mediante la messa in comune di tutto o parte del reddito di lavoro o patrimoniale da esse percepito.

Una famiglia può essere costituita anche di una sola persona la quale provvede in tutto o in parte con i propri mezzi di sussistenza al soddisfacimento dei bisogni individuali.

Sono considerate facenti parte della famiglia, come membri aggregati di essa, anche le persone addette ai servizi domestici, nonché le altre persone che, a qualsiasi titolo, convivono abitualmente con la famiglia stessa.

Ai fini del censimento, si considera **capo famiglia** colui che è ritenuto tale dalla famiglia. Questa definizione differisce da quella utilizzata nei censimenti del 1961 e 1971 a seguito delle innovazioni legislative in materia di diritto di famiglia.

Per la classificazione delle famiglie è stata adottata, analogamente agli spogli effettuati in occasione dei censimenti del 1961 e 1971, la seguente tipologia:

- Famiglie di Tipo A, *se composte di solo capo famiglia* (con o senza membri aggregati);
- Famiglie di Tipo B, *se composte di capo famiglia e coniuge* (con o senza membri aggregati);

- Famiglie di Tipo C, *se composte di capo famiglia, coniuge e figli* (con o senza membri aggregati). Sono considerate di tipo C anche le famiglie in cui manca il coniuge, cioè composte di capo famiglia e figli (con o senza membri aggregati);
- Famiglie di Tipo D, *se composte di capo famiglia, coniuge, figli, ascendenti e/o altri parenti* (con o senza membri aggregati). Sono considerate di tipo D anche le famiglie composte di: capo famiglia, figli, ascendenti e/o altri parenti; capo famiglia, coniuge, ascendenti e/o altri parenti; capo famiglia, ascendenti e/o altri parenti.

Per una migliore conoscenza delle strutture familiari, si è provveduto ad analizzare più in profondità le famiglie di tipo C e di tipo D, individuando al loro interno gruppi ulteriori di famiglie, pervenendo così ad una tipologia più articolata (cfr. Tavola provinciale n. 14). Il contenuto dei singoli gruppi è reso esplicito in Appendice (punto A).

Questa tipologia è stata concepita in funzione dell'obiettivo di procedere, per quanto possibile, all'individuazione dei nuclei familiari.

Per **nucleo familiare** s'intende la coppia sposata senza figli o con uno o più figli mai sposati, nonché un solo genitore con uno o più figli mai sposati.

Si possono quindi avere i seguenti quattro tipi di nuclei familiari:

- coniugi senza figli o con figli tutti non celibi o nubili;
- coniugi con almeno un figlio mai sposato;
- padre con almeno un figlio mai sposato;
- madre con almeno un figlio mai sposato.

In questo fascicolo risultano enucleate le famiglie con almeno un nucleo familiare (cfr. Tavola provinciale n. 15) in quanto non è stato possibile provvedere ad un accertamento esaustivo dei nuclei familiari sia per l'assenza sul *Foglio di famiglia* di quesiti specifici o di notizie comunque indispensabili, sia perché si è rinunciato ad ulteriori esplorazioni che pure in qualche caso avrebbero consentito l'individuazione di altri nuclei.

Si è del parere, comunque, che i citati criteri di spoglio — peraltro applicati all'universo delle famiglie e non ad un campione come generalmente praticato negli altri Paesi — assicurino risultati pienamente soddisfacenti, tenuto anche conto che — stando alle risultanze di uno spoglio campionario condotto sulla base dei dati censuari del 1971 (cfr. Istituto Centrale di Statistica — *Indagine sui nuclei familiari*, Collana d'informazioni, n. 6 del 1982) — le famiglie mononucleari rappresentano il 97% circa delle famiglie con due o più componenti.

CONVIVENZA

Ai fini del censimento, per convivenza s'intende un insieme di persone che, senza essere legate da vincoli di matrimonio, parentela, affinità e simili, conducono vita in comune per motivi religiosi, di cura, di assistenza, militari, di pena, e simili.

Sono considerate facenti parte della convivenza anche le persone addette alla convivenza stessa per ragioni d'impiego o di lavoro e che vi convivono abitualmente, purché non costituiscano famiglia a sé stante.

POPOLAZIONE RESIDENTE

La popolazione residente di ciascun Comune è costituita dalle persone aventi dimora abituale nel Comune e ivi presenti alla data del censimento e dalle persone aventi anch'esse dimora abituale nel Comune, ma che alla data del censimento risultavano assenti per uno dei seguenti motivi:

- emigrazione in altro Comune o all'estero, nel caso si tratti di emigrazione per l'esercizio di occupazioni stagionali o temporanee;
- servizio di leva, di richiamo alle armi, di volontariato;
- istruzione, noviziato religioso;
- ricovero in istituti di cura, di qualsiasi natura, purché la permanenza nel Comune di temporanea presenza non superi i due anni;
- detenzione in attesa di giudizio, condanna inferiore a cinque anni, obbligo di soggiorno per misura di prevenzione, rieducazione, purché la permanenza nel Comune di temporanea presenza non superi i cinque anni;
- affari, turismo, breve cura, e simili;
- servizio statale all'estero;
- missione fuori sede, compresa la frequenza di corsi di qualificazione o aggiornamento professionali, nonché di avanzamento;
- imbarco su navi della marina militare e mercantile.

È il caso di precisare, sulla base della predetta definizione, che a livello provinciale la popolazione residente temporaneamente assente risulta dalla somma dei dati comunali e pertanto comprende anche le persone temporaneamente assenti da un Comune della Provincia che alla data del censimento erano temporaneamente presenti in un altro Comune della Provincia stessa.

La popolazione residente, a norma dell'art. 2 del D.P.R. 542 del 28 settembre 1981, è considerata popolazione legale. Il relativo ammontare, per Comuni, Province e Stato è pubblicato sulla Gazzetta Ufficiale n. 95, del 7 aprile 1983, Supplemento ordinario n. 17.

POPOLAZIONE PRESENTE

La popolazione presente di ciascun Comune è costituita dalle persone presenti nel Comune alla data del censimento ed aventi in esso dimora abituale, nonché dalle persone temporaneamente presenti nel Comune alla data del censimento, ma aventi abituale dimora in altro Comune o all'estero.

ETÀ

L'età è computata in anni compiuti. Così ad esempio:

- 0 anni: dalla nascita al giorno precedente il 1° compleanno;
- 1 anno: dal giorno del 1° compleanno al giorno precedente il 2° compleanno;
- meno di 5 anni: dalla nascita al giorno precedente il 5° compleanno;
- da 5 a 9 anni: dal giorno del 5° compleanno al giorno precedente il 10° compleanno.

Poiché tale criterio è stato reintrodotta in occasione del censimento demografico del 1971, al fine di rendere più agevoli i confronti temporali, si forniscono in Appendice (punto B) indicazioni utili per la ricostruzione delle classi di età per le quali può essere effettuato il confronto dei dati comunali.

GRADO DI ISTRUZIONE

Si riferisce al più alto titolo di studio conseguito in qualsiasi scuola (pubblica o privata, italiana o straniera, anche all'estero) e non alla più alta classe o al più alto corso frequentato con successo.

Laureati	coloro che, avendo seguito un corso completo di studi universitari (della durata minima di quattro anni), hanno conseguito un diploma di laurea.
Diplomati	coloro che hanno conseguito un diploma di maturità o di abilitazione di scuola secondaria di secondo grado. Con tale voce sono altresì indicate le persone che hanno conseguito una abilitazione specifica dopo un corso di studi universitari della durata inferiore a quattro anni (diploma di statistica, di vigilanza alle scuole elementari, ISEF, ecc.).
Forniti di licenza media inferiore	coloro che hanno conseguito una licenza di scuola secondaria di primo grado che consenta l'accesso alle scuole secondarie di secondo grado.
Forniti di licenza elementare	coloro che hanno conseguito la licenza elementare o il certificato rilasciato da un corso di scuola popolare di tipo C (assimilabile alla licenza elementare).
Alfabeti privi di titolo di studio	coloro che hanno dichiarato di saper leggere e scrivere pur non avendo conseguito la licenza elementare, nonché gli scolari anche se iscritti alla 1 ^a elementare. Sono comprese in tale gruppo anche le persone che hanno conseguito il certificato di proscioglimento (3 ^a elementare) fino al 1955, anno nel quale tale certificato venne abolito. Poiché nel censimento del 1961 le persone fornite del certificato di proscioglimento vennero comprese tra le persone in possesso di licenza di scuola elementare, ai fini di un corretto confronto fra i dati di questi due censimenti occorre considerare congiuntamente i gruppi dei <i>forniti di licenza elementare</i> e degli <i>alfabeti privi di titolo di studio</i> .
Analfabeti	coloro che hanno dichiarato di non sapere leggere e scrivere.

CONDIZIONE PROFESSIONALE O NON PROFESSIONALE

La popolazione in condizione professionale è costituita dalle persone che nella settimana precedente la data del censimento risultavano occupate o disoccupate alla ricerca di nuova occupazione.

Occupati coloro che possiedono un'occupazione (in proprio o alle dipendenze) da cui traggono un profitto o una retribuzione. Sono considerati tali anche coloro che collaborano, senza avere un regolare rapporto di lavoro, con un familiare che svolge un'attività lavorativa in proprio.

Disoccupati alla ricerca di nuova occupazione coloro che hanno perduto una precedente occupazione alle dipendenze e sono alla ricerca attiva di una nuova occupazione, essendo in grado di accettarla se viene loro offerta.

La popolazione in condizione non professionale è costituita:

- a) da tutti i bambini e ragazzi con meno di 14 anni;
- b) dalle persone in cerca di prima occupazione;
- c) dalle casalinghe;
- d) dagli studenti;
- e) dalle persone ritirate dal lavoro;
- f) dagli altri censiti in età da 14 anni in poi che non rientrano nei gruppi di cui alle lettere da b) ad e). Tra questi ultimi sono compresi anche coloro che stanno assolvendo gli obblighi di leva, tali persone al censimento del 1971 venivano attribuite alla popolazione in condizione professionale o a quella in condizione non professionale sulla base della condizione nella quale si trovavano prima dell'inizio del servizio di leva.

Si riportano di seguito le relative definizioni:

Persone in cerca di prima occupazione coloro che non hanno mai esercitato un'attività lavorativa o hanno cessato un'attività lavorativa in proprio e sono alla ricerca attiva di un'occupazione alle dipendenze essendo in grado di accettarla se viene loro offerta.

Casalinghe coloro che si dedicano prevalentemente alla cura della propria famiglia e della propria casa.

Studenti coloro che si dedicano prevalentemente allo studio.

Persone ritirate dal lavoro coloro che hanno cessato una attività lavorativa per raggiunti limiti di età o altra causa.

Anche ai fini del confronto con i dati del censimento del 1971, si precisa che **le persone in condizione professionale e quelle in cerca di prima occupazione confluiscono nella cosiddetta popolazione attiva. La popolazione in condizione non professionale depurata dalle persone in cerca di prima occupazione, costituisce invece la popolazione non attiva.**

In ordine sempre ai confronti temporali, è necessario tener presente che nei precedenti censimenti si è utilizzato il concetto di condizione *abituale*, non essendo previsto che la risposta ai quesiti sull'attività professionale dovesse essere fornita facendo riferimento alla data del censimento. Con le innovazioni introdotte è stato recepito il criterio seguito nelle rilevazioni correnti delle forze di lavoro.

PROFESSIONE

Per professione s'intende l'attività individuale esercitata dalle persone costituenti la popolazione attiva, ad esclusione delle persone in cerca di prima occupazione. La specificazione della professione, cioè la *qualificazione tecnologica* dell'attività individuale è determinata dal genere di lavoro o di servizio esplicito (ad esempio: industriale, commerciante, medico, avvocato, contabile, falegname, ebanista, fabbro ferraio, elettricista... ecc.).

Il lavoro connesso con l'esercizio di una professione è caratterizzato da uno sforzo fisico o intellettuale da parte della persona, nonché dall'oggetto sul quale tale sforzo viene esercitato. In relazione alla prevalenza ed alla natura di questi vari elementi si è soliti fare distinzione tra lavoro prevalentemente intellettuale e lavoro prevalentemente manuale. Le attività di carattere prevalentemente intellettuale sono comunemente designate come *professioni o arti liberali*; quelle di carattere prevalentemente manuale come *arti o mestieri*. Tuttavia, per semplicità di linguaggio, si designano usualmente con il termine *professioni* sia le professioni e arti liberali, sia le arti e i mestieri.

Per le persone addette al culto e i militari di carriera esercitanti una professione non inerente all'esercizio del culto o all'attività tipicamente militare è stata considerata l'attività di tipo civile da esse svolta (ad esempio: per un sacerdote secolare esercitante la professione di insegnante presso una scuola pubblica o privata si è considerata la professione di *insegnante*; per una suora infermiera si è considerata la professione di *infermiera*; per un capitano medico si è considerata la professione di *medico*, e così via).

Per le persone disoccupate è stata considerata la professione esercitata prima della disoccupazione.

Per notizie più analitiche si rinvia al volume dell'Istituto Centrale di Statistica — *Classificazione delle professioni*, Metodi e Norme, Serie C, n. 9, Maggio 1981.

Per la professione e i due caratteri seguenti (posizione nella professione ed attività economica) è necessario tener presente che le persone con più di una attività lavorativa hanno fornito le notizie facendo riferimento alla principale attività svolta, cioè a quella che per continuità di lavoro, per importanza economica o altre considerazioni era ritenuta da esse la prevalente.

POSIZIONE NELLA PROFESSIONE

Per posizione nella professione s'intende la condizione della persona espletante un'attività economica in rapporto all'unità locale in cui viene svolta l'attività stessa.

Nel presente volume le posizioni nella professione risultano raggruppate nel modo seguente:

Imprenditori, liberi professionisti:

imprenditori — coloro che gestiscono in proprio un'impresa (azienda agricola, industriale, commerciale, ecc.), nella quale non impiegano l'opera manuale propria o di familiari, ma quella di dipendenti;

liberi professionisti — coloro che esercitano in proprio una professione o arte liberale (notaio, medico, ingegnere, avvocato, ecc.).

Lavoratori in proprio: coloro che gestiscono un'azienda agricola, una piccola azienda industriale, una bottega artigiana, un negozio o un esercizio pubblico partecipandovi col proprio lavoro manuale. In tale posizione sono compresi anche i coltivatori diretti, i mezzadri e simili, i soci di cooperative aventi figura di lavoratori in proprio e chi lavora nel proprio domicilio direttamente per conto di consumatori e non su commissione di imprese.

Coadiuvanti: coloro che collaborano con un familiare che svolge un'attività lavorativa in proprio, senza avere un rapporto di lavoro regolato da contratto.

Dirigenti e impiegati:

dirigenti — coloro che ricoprono un ruolo caratterizzato da un elevato grado di professionalità, autonomia e potere decisionale. Per la Pubblica Amministrazione si considerano in tale posizione le qualifiche previste dal D.P.R. 30 giugno 1972, n. 748, nonché le qualifiche equivalenti presso tutte le altre Amministrazioni, siano esse a carattere centrale o locale. Per gli appartenenti alle FF. AA. e corpi simili sono considerati come dirigenti gli ufficiali con grado superiore a quello di tenente colonnello o posizioni assimilate;

appartenenti alla carriera direttiva — coloro che con diverso grado di responsabilità, discrezionalità di poteri e autonomia, esercitano una funzione direttiva (tecnica o amministrativa). Per gli appartenenti alle FF. AA. e corpi simili sono considerati come direttivi gli ufficiali con grado inferiore a quello di colonnello o posizioni assimilate;

impiegati — coloro che esercitano una funzione di concetto o esecutiva tecnica o amministrativa;

appartenenti alle categorie speciali (intermedi) — coloro che esercitano una funzione intermedia tra quella degli impiegati e quella degli operai specializzati vale a dire chi guida e controlla, con apporto di adeguata competenza tecnico-pratica, gruppi di altri lavoratori.

Lavoratori dipendenti:

capi operai — coloro che svolgono una attività per la cui esecuzione si richiedono conoscenze di tipo specialistico ed hanno eventualmente responsabilità di guida di personale;

operai specializzati o qualificati — coloro che svolgono una attività per la cui esecuzione si richiedono adeguate cognizioni tecnico-pratiche conseguite o in istituti professionali o mediante istruzione equivalente o acquisite con il necessario tirocinio e pratica, nonché chi esegue con perizia il lavoro manuale affidatogli essendo in possesso di specifiche capacità tecnico-pratiche;

operai comuni — coloro che eseguono lavori di carattere manuale e non sono compresi nelle categorie precedenti (manovale, bracciante agricolo, ecc.);

altri lavoratori dipendenti — coloro che esercitano mansioni di usciere, bidello, guardiano e simili;

apprendisti — coloro che esercitano un'attività lavorativa per l'apprendimento di una professione ed il successivo conseguimento di una qualifica;

lavoranti a domicilio — coloro che lavorano nel proprio domicilio esclusivamente o prevalentemente su commissione di imprese (industriali, commerciali, artigiane) e non direttamente per conto di consumatori;

graduati o militari di carriera delle FF.AA. o figure similari dei corpi di polizia e sicurezza interna — gli appartenenti alle FF.AA. e corpi similari con grado fino a caporal maggiore o assimilati, nonché i vigili urbani e del fuoco.

RAMO DI ATTIVITÀ ECONOMICA

Per ramo di attività economica s'intende il campo di attività in cui viene esercitata la professione, arte o mestiere. Esso è determinato, di norma, in base all'attività (unica o prevalente) delle singole *unità locali* in cui il censito svolge la propria professione, arte o mestiere (ad esempio: azienda agricola, stabilimento industriale, bottega artigiana, negozio, esercizio pubblico, sede o filiale bancaria e assicurativa, ospedale, gabinetto medico, studio professionale, ministero, amministrazione comunale). I rami in cui si articola la classificazione delle attività economiche sono i seguenti:

- 0. — Agricoltura, caccia, foreste e pesca
- 1. — Energia, gas e acqua
 - 1.A — *Estrazione di combustibili solidi, liquidi e gassosi; industria petrolifera*
 - 1.B — *Energia elettrica, gas e acqua*
- 2. — Industrie estrattive, industrie manifatturiere per la trasformazione di minerali non energetici e prodotti derivati; industrie chimiche
- 3. — Industrie manifatturiere per la lavorazione e la trasformazione dei metalli; meccanica di precisione
- 4. — Industrie manifatturiere alimentari, tessili, delle pelli e cuoio, dell'abbigliamento, del legno, mobili e altre industrie manifatturiere
- 5. — Industria delle costruzioni e delle installazioni di impianti per l'edilizia
- 6. — Commercio, pubblici esercizi e alberghi; riparazioni di beni di consumo e di veicoli
 - 6.A — *Commercio, pubblici esercizi e alberghi*
 - 6.B — *Riparazioni di beni di consumo e di veicoli*
- 7. — Trasporti e comunicazioni
- 8. — Credito e assicurazione, servizi prestati alle imprese; noleggio
 - 8.A — *Credito e assicurazione*
 - 8.B — *Servizi prestati alle imprese; noleggio*
- 9. — Pubblica amministrazione; servizi pubblici e privati
 - 9.A — *Pubblica amministrazione*
 - 9.B — *Servizi pubblici e privati*

Si fa presente che non risulta possibile procedere ad un completo confronto dei dati per ramo di attività economica con i corrispondenti dati del 1971, in quanto la relativa classificazione ha subito una profonda revisione (cfr. Istituto Centrale di Statistica — *Classificazione delle attività economiche*, Metodi e Norme, Serie C, n. 8, Maggio 1981), essendo stato necessario renderla ragguagliabile alla NACE (Nomenclatura generale delle attività economiche nelle Comunità Europee) concordata in sede comunitaria.

ABITAZIONE, STANZA, ALTRO TIPO DI ALLOGGIO

Ai fini del censimento, per abitazione s'intende un insieme di vani, o anche un vano solo, destinato funzionalmente ad uso di alloggio, che dispone di un ingresso indipendente su strada, pianerottolo, cortile, terrazza, ballatoio, e simili e che alla data del censimento è occupata o è destinata ad essere occupata da una famiglia o da più famiglie coabitanti.

Un'abitazione si considera occupata se in essa abitano una o più persone aventi la dimora abituale nel Comune di censimento, anche se temporaneamente assenti alla data del censimento stesso; non occupata se in essa non abita alcuna persona o se è abitata solo da persone temporaneamente presenti nel Comune di censimento (è il caso ad esempio di studenti che frequentano un corso di studi nel Comune di censimento).

È da considerare non occupata l'abitazione:

- disponibile per la vendita o l'affitto;
- utilizzabile per vacanza in quanto chi ne dispone la occupa soltanto in uno o più periodi dell'anno (abitazioni ubicate generalmente in località turistiche);
- utilizzabile per lavoro, cioè se trattasi di abitazione secondaria che viene occupata saltuariamente da chi ne dispone per motivi di lavoro (ad esempio: casa di campagna destinata ai lavori agricoli nell'epoca del raccolto, abitazione secondaria situata generalmente in un Comune diverso da quello di dimora abituale utilizzata per lo svolgimento della propria attività lavorativa);
- non occupata per altro motivo in quanto già venduta o affittata, ma non ancora occupata; non più occupata da chi ne dispone, per trasferimento a seguito di emigrazione definitiva verificatasi in particolare nelle zone montane di spopolamento.

Il titolo di godimento dell'abitazione fa riferimento al titolo in base al quale la famiglia dispone dell'abitazione stessa. I titoli di godimento considerati sono:

- *proprietà*, alla quale è stato assimilato l'usufrutto; sotto tale voce sono comprese anche le abitazioni a riscatto;
- *affitto*, che comprende anche il subaffitto;
- *altro titolo*, per i casi di uso gratuito dell'abitazione, di godimento per prestazione di servizi, ecc.

L'epoca di costruzione o di ricostruzione fa riferimento all'anno di ultimazione della costruzione o ricostruzione. Nel caso in cui l'abitazione sia stata costruita in anno posteriore a quello del relativo fabbricato, a seguito di ricostruzione parziale, ampliamento o sopraelevazione, è stato considerato l'anno di termine della ricostruzione, dell'ampliamento o della sopraelevazione.

Per quanto concerne la superficie dell'abitazione è da tener presente che essa fa riferimento alla superficie dei pavimenti delle stanze e dei vani accessori con esclusione della superficie di balconi, terrazze, verande, cantine, garages, portici, loggiati, solai, cortili, ecc.

Per stanza s'intende un locale, facente parte di un'abitazione, che riceve aria e luce dall'esterno ed ha dimensioni tali da consentire la collocazione di un letto lasciando lo spazio utile per il movimento di una persona. La cucina, se risponde a tale definizione, è considerata stanza.

Per altro tipo di alloggio s'intende il locale che, pur non essendo funzionalmente destinato ad abitazione di una famiglia (cantina, soffitta, magazzino, negozio, ufficio, ecc.) ovvero non avendo le caratteristiche proprie dell'abitazione (roulotte, natante, grotta, carrozzone, ecc.), risulta alla data del censimento occupato di fatto da una o più famiglie residenti.

FABBRICATO

Per fabbricato s'intende qualsiasi costruzione, comprendente almeno un'abitazione, isolata da vie o spazi vuoti oppure separata da altre costruzioni mediante muri maestri che si elevano, senza soluzione di continuità, dalle fondamenta al tetto, che disponga di uno o più accessi all'esterno e che possa avere una o più scale autonome.

3. — AVVERTENZE ALLE TAVOLE

TAVOLE COMUNALI

Tavola 1:

— l'elenco dei Comuni che hanno subito variazioni territoriali e di nome tra il 1971 ed il 1981 è riportato in Appendice (punto C);

— i dati sulla superficie territoriale dei Comuni sono stati forniti dagli Uffici Tecnici Erariali; si fa presente che eventuali variazioni di superficie di minima entità non segnalate in Appendice sono conseguenti a verifiche periodiche effettuate dagli stessi Uffici Tecnici Erariali.

Per quanto concerne le superfici delle zone di territorio in contestazione tra due o più Comuni (Appendice punto D) rilevate in sede di predisposizione delle basi territoriali del censimento, è da tener presente che esse costituiscono un *di cui* delle superfici totali dei Comuni.

Ai fini dell'imputazione delle superfici contestate alla superficie totale dell'uno o dell'altro Comune interessato, si è avuto riguardo alle circoscrizioni comunali, quali risultano delimitate sulle carte topografiche al 25.000 edite dall'Istituto Geografico Militare, nel presupposto che tali circoscrizioni facciano riferimento alle medesime risultanze catastali da cui sono desunte le superfici dei Comuni.

In mancanza di altro valido criterio, l'attribuzione delle superfici contestate è stata necessariamente omessa nei pochi casi in cui i confini comunali sono rimasti indefiniti anche sulla cartografia I.G.M.;

— la densità della popolazione residente (numero medio di abitanti per Km²) è data dal rapporto fra il totale della popolazione residente di ciascun Comune e la superficie territoriale del Comune stesso espressa in Km².

Tavola 2:

tra le persone temporaneamente assenti per motivi di lavoro risultano anche quelle che hanno seguito familiari recatisi in altri Comuni o all'estero per motivi di lavoro.

Tavola 6:

per corso di formazione professionale s'intende un corso che abbia tutti i seguenti requisiti:

- durata non inferiore a tre mesi;
- rilascio di un attestato;
- utilizzazione per migliorare o adeguare la capacità professionale.

Tavole 9 e 10:

i rami in cui si articola la classificazione delle attività economiche risultano così raggruppati:

- agricoltura, caccia, foreste e pesca: ramo 0;
- industrie: rami 1, 2, 3, 4 e 5;
- altre attività: rami 6, 7, 8 e 9.

Tavola 12:

le persone che lavorano e frequentano un corso di studi regolare e/o di formazione professionale sono comprese fra gli *occupati*; le persone che frequentano un corso regolare di studi ed un corso di formazione professionale sono comprese fra gli *scolari e studenti*; in quest'ultimo gruppo sono pure compresi i bambini che frequentano la scuola materna.

Tavola 14:

per l'individuazione delle famiglie composte da coniugi, coniugi e figli, genitori e figli, si è fatto riferimento alla figura del capo famiglia e quindi, nel caso di questa tavola, la famiglia composta ad esempio dal capo famiglia e da uno dei suoi genitori risulta sotto la voce *altro tipo di famiglia*.

Tavola 15:

per il calcolo del numero medio di occupanti per stanza non si è tenuto conto delle stanze adibite esclusivamente ad altro uso.

Tavola 19:

per quanto concerne l'acqua potabile di acquedotto e il gabinetto, l'espressione *fuori dell'abitazione* sta ad intendere che il servizio si trova o nel corpo del fabbricato che comprende l'abitazione (ballatoio, pianerottolo, ecc.) o nel cortile, giardino o orto annessi al fabbricato stesso, a disposizione dei soli occupanti dell'abitazione o del fabbricato e non del pubblico in genere.

Si fa inoltre presente che per *bagno* s'intende un impianto di vasca e/o doccia.

Tavola 22:

è da tener presente che le abitazioni che dispongono di servizi installati sommate a quelle che non ne dispongono danno il totale abitazioni solo nel caso in cui sia sempre stata fornita risposta ai relativi quesiti.

TAVOLE PROVINCIALI

Tavole 4, 12, 13, 18, 30:

cfr. nota alle tavole comunali 9 e 10 (nella tavola 13 è enucleato altresì il ramo "commercio, pubblici servizi, alberghi, riparazioni di beni di consumo e di veicoli").

Tavola 9:

per notizie sui contenuti delle singole categorie vedi Appendice (punto E); la popolazione attiva in condizione professionale considerata in tale tavola comprende anche i militari in servizio di leva.

Tavole 10 e 13:

le posizioni nella professione risultano raggruppate nel modo seguente:

- *indipendenti*: imprenditori, liberi professionisti, lavoratori in proprio, coadiuvanti;
- *dipendenti*: tutte le altre.

Tavola 18:

i componenti in condizione non professionale sono stati classificati secondo il settore di attività economica dei componenti in condizione professionale.

Tavola 20:

le famiglie che occupano un'abitazione o un altro tipo di alloggio sono quelle che occupano l'alloggio a titolo principale.

Tavola 22:

nella voce *altre convivenze* sono comprese le convivenze militari e di altri corpi accasermati.

Tavola 28:

sono considerate solo le famiglie che occupano le abitazioni a titolo principale.

Tavole 30 e 31:

i dati fanno riferimento alle persone che nel mercoledì precedente la data di compilazione del modello si sono recate al lavoro o a scuola rientrando nella stessa giornata alla propria dimora abituale.

Ai fini di una corretta interpretazione dei dati occorre tener presente che:

- i lavoratori-studenti hanno fatto riferimento al luogo di lavoro;
- coloro che esercitano la professione su mezzi di trasporto (autisti, ferrovieri, tramvieri, piloti, marittimi, ecc.) hanno indicato il luogo da cui prendono servizio (posteggio, stazione, deposito, aeroporto, porto, ecc.);
- il mezzo di trasporto è quello utilizzato per compiere il tratto più lungo (in termini di distanza e non di tempo) del tragitto casa/luogo di lavoro o studio.

Con riferimento alla Tav. 31, si precisa che tra gli studenti sono compresi i bambini che frequentano la scuola materna e le persone che frequentano corsi di formazione professionale.

4. — Diffusione dei dati

Allo scopo di favorire un'ampia utilizzazione dei dati raccolti con il censimento, si precisa quanto segue:

a) ad integrazione delle tavole riportate nel presente fascicolo, sono state elaborate le tavole non destinate alla pubblicazione, ma comunque disponibili per gli utilizzatori, riportate in Appendice (punto F);

b) sia le tavole pubblicate che quelle di cui alla lettera a) possono essere fornite su nastro magnetico;

c) le 23 tavole, contenenti i dati comunali, possono essere fornite per sezione di censimento; le 31 tavole, contenenti i dati provinciali, possono essere fornite per Comune, rispettivamente su tabulato o nastro magnetico;

d) le richieste comportano il rimborso delle spese vive sostenute per l'approntamento del supporto e devono essere inoltrate a:

Istituto Centrale di Statistica, Servizio Censimenti — Rep. CENS/A, Via Cesare Balbo, 16 — 00100 Roma.

5. — Qualità dei dati

Il problema del controllo della qualità dei dati, che costituisce una delle fasi più delicate di ogni indagine statistica, si presenta ancor più accentuato in occasione delle operazioni censuarie, dalla raccolta dei dati alla pubblicazione dei risultati.

Per assicurare, nei limiti del possibile, il più alto livello di attendibilità e coerenza dei risultati, l'Istituto ha previsto particolari procedure di controllo già nel corso delle operazioni di raccolta dei dati. In tale fase gli Uffici Comunali di Censimento, assistiti dagli Uffici Provinciali di Censimento, dagli Ispettori Provinciali e da Funzionari dell'ISTAT dislocati in tutte le Province, hanno provveduto alla revisione quantitativa dei *Fogli di famiglia* accertando che tutte le unità oggetto di rilevazione (abitazioni, famiglie e convivenze) fossero state censite. Al termine delle operazioni di raccolta dei dati gli Uffici Comunali di Censimento hanno provveduto alla revisione qualitativa dei questionari di rilevazione provvedendo a codificare le notizie che per loro natura non risultavano precodificate.

Nella fase di registrazione dei dati su supporto informatico (i tracciati records sono riportati in Appendice) l'Istituto ha posto in atto le misure necessarie ad assicurare la validità dell'operazione, inserendo nelle convenzioni stipulate con quelle Regioni, Amministrazioni provinciali e comunali che, a norma dell'art. 40, del D.P.R. 28 settembre 1981, n. 542, hanno provveduto ad eseguire in proprio tale lavorazione, oltre alla verifica anche il rispetto di particolari vincoli idonei ad assicurare in corrispondenza dei vari quesiti, la compatibilità dei codici registrati.

Analoghe procedure sono state seguite per il materiale fatto registrare direttamente a cura dell'ISTAT.

In entrambi i casi, è stata attivata una procedura di controllo effettuando una nuova verifica su un campione del materiale registrato. Tale operazione ha consentito di accertare che il livello di errore attribuibile all'approntamento dell'input è risultato generalmente inferiore al 5 per mille.

Il controllo finale sulla validità dei risultati è stato attuato attraverso una complessa procedura elettronica per la messa a punto quantitativa e qualitativa del materiale.

Trattasi di una procedura articolata in varie fasi di lavoro, succintamente illustrate nei punti che seguono.

1) Verifica della sequenzialità dei dati indicativi dei Fogli di famiglia e di convivenza (codici di Provincia, Comune, sezione e numero d'ordine del Foglio).

In tale sede sono state tra l'altro individuate eventuali situazioni irregolari con specifico riferimento alla completezza delle risposte fornite ai singoli quesiti del *Foglio di famiglia*. Questa analisi ha evidenziato, in alcuni casi, la necessità di dover ricorrere sistematicamente ai singoli questionari di rilevazione per una ulteriore revisione, codifica e nuova registrazione degli stessi.

2) Messa a punto qualitativa dei Fogli di censimento.

I records registrati sono stati sottoposti al vaglio di un complesso programma di controllo che prevede l'imposizione automatica, sotto determinate condizioni, dei codici eventualmente mancanti o non validi e l'aggiustamento dei codici registrati in caso di accertata incongruenza. Tale controllo esteso agli incroci tra le modalità previste dal piano di pubblicazione, è stato dapprima effettuato all'interno del singolo tipo record e poi esteso tra tipi records.

In altri termini si è assicurata:

- la completezza delle risposte per singolo quesito all'interno dello stesso tipo record;
- la congruità delle risposte fornite relativamente ad ogni tipo record scegliendo all'interno di esso un carattere come fondamentale;
- la congruità delle risposte fornite tra i records relativi alla stessa famiglia o convivenza, in corrispondenza di alcuni quesiti ritenuti come fondamentali.

I controlli di congruità e i conseguenti aggiustamenti sono stati effettuati sulla base di standards conosciuti.

In particolare i quesiti scelti come riferimento (*specie dell'alloggio* per il record dell'abitazione; *anno di nascita* e, per le caratteristiche occupazionali, *la professione*, per i records relativi alle persone) sono stati ritenuti validi solo se confermati dalla presenza di determinate informazioni in altri quesiti ad essi strettamente connessi. In caso contrario si è proceduto alla loro rettifica sulla base di indicazioni desunte dagli altri quesiti. Da segnalare, infine, che gli interventi sui singoli quesiti avvengono nell'ambito della logica che li lega, come specificato in seguito.

Per fornire ulteriori elementi conoscitivi, nei prospetti che seguono sono riportati, a livello provinciale, i valori percentuali degli aggiustamenti effettuati sui quesiti del foglio di famiglia distintamente per:

Interventi di tipo 1

- annullamento delle risposte fornite a particolari quesiti per i quali, sotto determinate condizioni, non era prevista risposta; interventi relativi a casi di mancata risposta; codici non validi.

Interventi di tipo 2

- interventi relativi ad incongruità logiche riscontrate all'interno del quesito o dei quesiti.

Interventi di tipo 3

- interventi relativi ad incongruità logiche tra tipi records.

Le percentuali degli aggiustamenti sono calcolate sul totale delle frequenze relative alle risposte fornite in relazione al quesito considerato.

PROVINCIA DI BRESCIA

Incidenza percentuale degli aggiustamenti effettuati per tipo di intervento e quesito

A - ABITAZIONI

QUESITI	TIPO 1	TIPO 2	QUESITI	TIPO 1	TIPO 2
Specie dell'alloggio	—	0,06	Superficie	0,76	1,32
Caratteristiche del fabbricato	2,37	0,80	Acqua potabile	0,23	—
Proprietario	0,71	0,01	Gabinetto	0,34	0,28
Titolo di godimento	1,14	..	— scarico	1,58	1,07
Epoca di costruzione	1,02	..	Bagno	0,31	—
Stanze:			Elettricità	0,09	—
— adibite ad abitazione	0,42	0,05	Riscaldamento	0,21	0,88
— cucina	—	0,70			
— adibite ad altro uso	—	0,42	TOTALE	0,92	0,46

B - POPOLAZIONE RESIDENTE E TEMPORANEAMENTE PRESENTE

QUESITI	TIPO 1	TIPO 2	QUESITI	TIPO 1	TIPO 2
Relazione di parentela e posizione nella convivenza	0,01	0,50	Frequenza corso professionale	3,29	0,07
Sesso	..	0,11	Condizione 1981	2,66	0,23
Stato civile	0,01	0,26	Ore lavorate nella settimana	..	—
Luogo di nascita	Professione	0,04	2,32
Data di nascita	0,01	0,01	Posizione nella professione	1,27	0,01
Cittadinanza	0,02	—	Attività economica	4,80	7,57
Presenza e motivo dell'assenza	0,02	0,01	Condizione 1976	4,07	3,31
Residenza 1976	0,52	..	Pendolarità - luogo di lavoro o di studio	—	10,16
Istruzione	0,29	0,87	Pendolarità - altri quesiti	7,93	—
Corso regolare di studi	2,90	0,98	TOTALE	1,70	0,82
Frequenza scuola materna	0,63	0,43			

C - VERIFICHE DI CONGRUITÀ TRA RECORDS

TIPO 3	
Specie di alloggio	0,02
Relazione di parentela	0,21
Annullamenti di records doppi e/o anomali	0,01
Mancati accoppiamenti tra famiglia principale e famiglia/e coabitanti (*)	0,71

(*) Percentuale calcolata sul totale delle famiglie coabitanti e le relative famiglie principali.

Il materiale relativo alla Provincia di Brescia, non ha evidenziato carenze di rilievo ed inoltre non ha richiesto l'effettuazione di rifacimenti o nuove codifiche.

A scopo esemplificativo, distintamente per tipo di intervento, si riportano di seguito alcuni casi verificatisi con maggior frequenza.

Per gli interventi di tipo 1 ai quesiti relativi alla *condizione professionale o non professionale nella settimana precedente la data del censimento* e alla *condizione professionale o non professionale nell'ottobre del '76* doveva essere fornita risposta solo se la persona aveva compiuto, alla data del censimento, rispettivamente i 14 ed i 19 anni.

Per gli interventi di tipo 2:

— il quesito *stanze* è stato messo in relazione con la superficie dell'abitazione verificando la congruità del dato della superficie media per stanza;


— nell'ambito del quesito relativo alla *condizione professionale o non professionale nella settimana precedente la data del censimento* sono stati messi in relazione la *professione, arte o mestiere esercitato*, la *posizione nella professione* e la *categoria di attività economica*. I codici delle tre caratteristiche occupazionali sono stati collegati tra loro mediante una tabella a tripla entrata verificandone la reciproca compatibilità e sostituendo successivamente gli eventuali codici non validi. Il codice non valido è stato individuato in funzione di quelli ritenuti validi. Per alcune particolari professioni è stata inoltre controllata la compatibilità tra la professione, l'età ed il titolo di studio.

Per i quesiti relativi al *luogo di studio o di lavoro, tempo impiegato e mezzo utilizzato per gli spostamenti*, in considerazione della difficoltà di effettuare, in alcuni casi, una netta distinzione tra i due tipi di interventi, sono stati convenzionalmente attribuiti al tipo 1 quelli derivanti dai controlli di congruità delle varie risposte fornite all'interno del quesito ivi comprese le verifiche derivanti dalle risposte sul *tempo impiegato e mezzo utilizzato* per gli spostamenti extracomunali.


Sono stati attribuiti al tipo 2 quelli relativi al confronto tra *luogo di studio o di lavoro* ed alcune caratteristiche rilevate per lo stesso individuo. In particolare per tutti coloro per i quali era prevista una risposta al *luogo di studio o di lavoro* si è verificata l'esistenza e la compatibilità del codice indicato. Così ad esempio per coloro che si sono dichiarati *lavoranti a domicilio per conto d'impres*e è stato controllato che il codice fosse quello corrispondente a *lavora nella propria abitazione*.

Tra gli interventi di tipo 3 si segnala quello relativo al mancato accoppiamento tra il codice della famiglia principale ed il codice della famiglia o delle famiglie coabitanti. Tale inconveniente è da attribuirsi alla diversità dei codici che ne avrebbero dovuto consentire l'esatto accoppiamento.

Da segnalare infine che, nel periodo immediatamente successivo alla raccolta dei dati, l'ISTAT ha attivato tre distinte indagini campionarie: la prima con lo scopo di verificare il grado di copertura del censimento; la seconda con l'obiettivo di raccogliere, con riferimento ad alcuni fondamentali caratteri della popolazione residente, informazioni sulla qualità dei risultati; la terza tendente ad accertare la corrispondenza tra i risultati del censimento e la posizione anagrafica delle famiglie. I risultati delle predette indagini formeranno oggetto di pubblicazione.



parte prima
dati comunali



TAV. 1 - Superficie territoriale e densità - Popolazione residente e popolazione presente, per sesso

Codice dei Comuni	COMUNI	Superficie territoriale km ²	Densità ab/km ²	POPOLAZIONE RESIDENTE			POPOLAZIONE PRESENTE			
				Maschi	Femmine	TOTALE	Maschi	Femmine	TOTALE	
									N.	di cui tempo neame presele
001	ACQUAFREDDA	9,29	126	576	597	1.173	562	587	1.149	
002	ADRO	14,27	407	2.821	2.988	5.809	2.776	3.008	5.784	
003	AGNOSINE	13,65	124	877	814	1.691	848	807	1.655	
004	ALFIANELLO	13,63	159	1.050	1.116	2.166	1.024	1.109	2.133	
005	ANFO	23,17	21	234	246	480	217	231	448	
006	ANGOLO TERME	30,70	82	1.279	1.246	2.525	1.282	1.243	2.525	
007	ARTOGNE	21,29	133	1.418	1.405	2.823	1.349	1.400	2.749	
008	AZZANO MELLA	10,55	139	727	736	1.463	709	727	1.436	
009	BAGNOLO MELLA	31,29	343	5.270	5.468	10.738	5.136	5.407	10.543	
010	BAGOLINO	109,69	38	2.155	2.054	4.209	2.133	2.064	4.197	
011	BARBARIGA	11,39	166	945	949	1.894	937	953	1.890	
012	BARGHE	5,45	166	441	462	903	432	461	893	
013	BASSANO BRESCIANO	9,56	151	706	741	1.447	709	749	1.458	
014	BEDIZZOLE	26,39	276	3.651	3.638	7.289	3.527	3.604	7.131	
015	BERLINGO	4,57	349	800	795	1.595	771	783	1.554	
016	BERZO DEMO	15,99	119	952	957	1.909	878	910	1.788	
017	BERZO INFERIORE	21,92	81	890	880	1.770	834	845	1.679	
018	BIENNO	30,97	112	1.692	1.776	3.468	1.593	1.727	3.320	
019	BIONE	17,56	71	610	635	1.245	584	624	1.208	
020	BORGO SAN GIACOMO	29,40	145	2.121	2.155	4.276	2.076	2.122	4.198	
021	BORGOSATOLLO	8,43	808	3.391	3.422	6.813	3.329	3.394	6.723	
022	BORNO	30,64	90	1.396	1.358	2.754	1.265	1.296	2.561	
023	BOTTICINO	18,59	482	4.286	4.668	8.954	4.225	4.612	8.837	
024	BOVEGNO	47,46	52	1.275	1.199	2.474	1.235	1.187	2.422	
025	BOVEZZO	6,40	954	3.046	3.060	6.106	2.957	3.033	5.990	
026	BRANDICO	8,43	100	432	409	841	415	400	815	
027	BRAONE	12,37	48	277	314	591	249	299	548	
028	BRENO	58,79	99	2.795	2.997	5.792	2.776	3.058	5.834	
029	BRESCIA	90,68	2.279	96.605	110.056	206.661	98.503	111.890	210.393	7.7
030	BRIONE	6,89	60	222	190	412	211	185	396	
031	CAINO	17,28	82	713	704	1.417	691	698	1.389	
032	CALCINATO	33,39	258	4.223	4.383	8.606	4.107	4.335	8.442	
033	CALVAGESE DELLA RIVIERA	11,78	158	928	938	1.866	913	925	1.838	
034	CALVISANO	45,14	144	3.264	3.244	6.508	3.199	3.218	6.417	
035	CAPO DI PONTE	18,53	128	1.141	1.237	2.378	1.092	1.232	2.324	
036	CAPOVALLE	23,07	26	309	294	603	280	288	568	
037	CAPRIANO DEL COLLE	13,99	203	1.385	1.453	2.838	1.363	1.471	2.834	
038	CAPRIOLO	10,95	656	3.499	3.683	7.182	3.400	3.651	7.051	
039	CARPENEDOLO	30,12	299	4.411	4.585	8.996	4.327	4.569	8.896	
040	CASTEGNATO	9,26	473	2.045	2.336	4.381	2.003	2.323	4.326	
041	CASTELCOVATI	6,19	720	2.246	2.210	4.456	2.226	2.205	4.431	
042	CASTEL MELLA	7,45	606	2.247	2.265	4.512	2.229	2.271	4.500	
043	CASTENEDOLO	26,23	314	4.075	4.157	8.232	4.001	4.140	8.141	
044	CASTO	21,41	75	823	774	1.597	801	758	1.559	
045	CASTREZZATO	13,70	321	2.217	2.178	4.395	2.178	2.171	4.349	
046	CAZZAGO SAN MARTINO	22,14	370	4.095	4.098	8.193	4.000	4.079	8.079	
047	CEDEGOLO	11,77	127	707	789	1.496	666	774	1.440	
048	CELLATICA	6,50	581	1.785	1.993	3.778	1.748	1.972	3.720	
049	CERVENO	21,68	28	284	314	598	279	302	581	
050	CETO	32,43	50	812	796	1.608	760	760	1.520	
051	CEVO	35,24	36	619	640	1.259	584	612	1.196	
052	CHIARI	38,02	433	7.963	8.513	16.476	7.950	8.622	16.572	3
053	CIGOLE	9,98	143	721	709	1.430	687	670	1.357	
054	CIMBERGO	26,33	25	326	340	666	301	323	624	
055	CIVIDATE CAMUNO	3,38	750	1.276	1.258	2.534	1.217	1.240	2.457	
056	COCCAGLIO	11,96	504	2.950	3.078	6.028	2.888	3.066	5.954	
057	COLLEBEATO	5,34	675	1.777	1.828	3.605	1.745	1.827	3.572	
058	COLLIO	53,53	45	1.248	1.163	2.411	1.178	1.133	2.311	
059	COLOGNE	13,83	368	2.494	2.600	5.094	2.441	2.568	5.009	
060	COMEZZANO-CIZZAGO	15,63	132	1.059	998	2.057	1.028	976	2.004	
061	CONCESIO	19,14	636	5.980	6.202	12.182	5.857	6.156	12.013	
062	CORTE FRANCA	13,89	337	2.325	2.358	4.683	2.268	2.339	4.607	
063	CORTENO GOLGI	82,58	26	1.066	1.119	2.185	1.023	1.088	2.111	
064	CORZANO	12,26	76	486	447	933	484	447	931	
065	DARFO BOARIO TERME	36,20	357	6.303	6.623	12.926	6.463	6.790	13.253	6
066	DELLO	23,49	158	1.851	1.863	3.714	1.789	1.853	3.642	
067	DESENZANO DEL GARDA	60,10	333	9.504	10.516	20.020	9.756	10.848	20.604	1.0
068	EDOLO	89,44	50	2.142	2.343	4.485	2.217	2.417	4.634	4
069	ERBUSCO	16,25	362	2.891	2.991	5.882	2.836	2.969	5.805	
070	ESINE	30,30	136	2.028	2.084	4.112	1.954	2.058	4.012	

segue TAV. 1 — Superficie territoriale e densità - Popolazione residente e popolazione presente, per sesso

ice si iuni	COMUNI	Superficie territoriale km ²	Densità ab/km ²	POPOLAZIONE RESIDENTE			POPOLAZIONE PRESENTE			
				Maschi	Femmine	TOTALE	Maschi	Femmine	TOTALE	
									N.	di cui tempora- neamente presente
1	FIESSE	16,15	111	866	928	1.794	839	906	1.745	3
2	FLERO	9,87	601	2.945	2.987	5.932	2.872	2.962	5.834	20
3	GAMBARA	29,36	143	2.079	2.127	4.206	2.046	2.128	4.174	33
4	GARDONE RIVIERA	20,62	119	1.103	1.360	2.463	1.146	1.408	2.554	200
5	GARDONE VAL TROMPIA	26,73	441	5.771	6.016	11.787	5.719	6.067	11.786	277
6	GARGNANO	78,28	42	1.581	1.723	3.304	1.521	1.701	3.222	64
7	GAVARDO	29,58	294	4.229	4.454	8.683	4.216	4.499	8.715	194
8	GHEDI	60,72	210	6.431	6.319	12.750	6.817	6.266	13.083	646
9	GIANICO	13,26	124	845	793	1.638	808	784	1.592	9
10	GOTTOLENGO	29,14	149	2.179	2.168	4.347	2.113	2.149	4.262	32
11	GUSSAGO	25,02	460	5.623	5.885	11.508	5.502	5.846	11.348	46
12	IDRO	22,51	63	683	732	1.415	655	713	1.368	10
13	INCUDINE	20,23	24	249	238	487	234	231	465	—
14	IRMA	4,98	35	92	81	173	86	81	167	1
15	ISEO	25,54	305	3.788	4.009	7.797	3.692	3.968	7.660	42
16	ISORELLA	15,35	196	1.488	1.527	3.015	1.454	1.496	2.950	7
17	LAVENONE	31,87	22	350	345	695	338	340	678	4
18	LENO	58,64	180	5.209	5.328	10.537	5.177	5.382	10.559	216
19	LIMONE SUL GARDA	26,20	38	489	500	989	495	502	997	67
20	LODRINO	16,45	80	685	633	1.318	661	629	1.290	15
21	LOGRATO	12,34	213	1.329	1.301	2.630	1.304	1.290	2.594	16
22	LONATO	70,55	151	5.229	5.393	10.622	5.197	5.416	10.613	201
23	LONGHENA	3,39	152	259	257	516	250	257	507	1
24	LOSINE	6,27	95	289	309	598	273	299	572	1
25	LOZIO	23,89	25	294	314	608	259	280	539	2
26	LUMEZZANE	31,51	757	11.907	11.961	23.868	11.667	11.902	23.569	177
27	MACLODIO	5,09	171	440	428	868	429	425	854	—
28	MAGASA	19,18	18	181	163	344	167	155	322	3
29	MAIRANO	11,59	172	1.022	969	1.991	989	956	1.945	18
30	MALEGNO	7,00	305	1.044	1.093	2.137	990	1.074	2.064	15
31	MALONNO	30,78	110	1.684	1.705	3.389	1.627	1.691	3.318	94
32	MANERBA DEL GARDA	28,96	94	1.345	1.387	2.732	1.314	1.370	2.684	25
33	MANERBIO	27,82	430	5.748	6.213	11.961	5.730	6.288	12.018	285
34	MARCHENO	22,73	166	1.890	1.875	3.765	1.858	1.863	3.721	14
35	MARMENTINO	18,06	40	393	335	728	356	322	678	2
36	MARONE	22,95	136	1.528	1.602	3.130	1.480	1.593	3.073	5
37	MAZZANO	15,63	442	3.423	3.487	6.910	3.352	3.506	6.858	79
38	MILZANO	8,52	154	671	639	1.310	646	632	1.278	7
39	MONIGA DEL GARDA	9,40	130	588	631	1.219	558	619	1.177	13
40	MONNO	30,70	20	302	317	619	284	305	589	2
41	MONTE ISOLA	12,79	146	912	956	1.868	942	998	1.940	137
42	MONTICELLI BRUSATI	10,73	218	1.201	1.134	2.335	1.185	1.131	2.316	1
43	MONTICHIARI	81,19	189	7.614	7.725	15.339	7.639	7.741	15.380	341
44	MONTIRONE	10,48	250	1.278	1.339	2.617	1.249	1.337	2.586	12
45	MURA	12,43	59	385	352	737	370	339	709	1
46	MUSCOLINE	10,09	129	661	638	1.299	651	634	1.285	8
47	NAVE	27,12	347	4.670	4.743	9.413	4.585	4.729	9.314	90
48	NIARDO	22,31	67	721	766	1.487	692	733	1.425	18
49	NUVOLENTO	7,44	389	1.440	1.452	2.892	1.409	1.435	2.844	22
50	NUVOLERA	13,19	198	1.304	1.313	2.617	1.267	1.293	2.560	9
51	ODOLO	6,49	300	953	995	1.948	942	987	1.929	25
52	OFFLAGA	22,88	125	1.438	1.422	2.860	1.408	1.398	2.806	10
53	OME	9,91	250	1.222	1.259	2.481	1.203	1.250	2.453	—
54	ONO SAN PIETRO	13,94	64	454	441	895	444	439	883	3
55	ORZINUOVI	48,10	209	4.966	5.105	10.071	4.896	5.108	10.004	148
56	ORZIVECCHI	9,98	208	1.016	1.057	2.073	997	1.046	2.043	2
57	OSPITALETTO	8,54	1.009	4.209	4.412	8.621	4.111	4.397	8.508	42
58	OSSIMO	14,83	89	656	659	1.315	586	637	1.223	3
59	PADENGHE SUL GARDA	20,42	118	1.203	1.215	2.418	1.195	1.210	2.405	35
60	PADERNO FRANCIACORTA	5,58	457	1.273	1.275	2.548	1.251	1.268	2.519	15
61	PAISCO LOVENO	35,96	15	263	274	537	245	267	512	—
62	PAITONE	7,95	174	714	667	1.381	697	668	1.365	12
63	PALAZZOLO SULL'OGGIO	23,06	727	8.024	8.742	16.766	7.839	8.672	16.511	51
64	PARATICO	6,08	482	1.442	1.491	2.933	1.420	1.497	2.917	45
65	PASPARDO	10,32	80	422	405	827	389	383	772	—
66	PASSIRANO	13,89	351	2.403	2.467	4.870	2.339	2.446	4.785	28
67	PAVONE DEL MELLA	11,74	205	1.246	1.156	2.402	1.209	1.149	2.358	15
68	PERTICA ALTA	20,88	34	349	357	706	330	339	669	4
69	PERTICA BASSA	30,41	27	424	391	815	401	372	773	3

segue TAV. 1 — Superficie territoriale e densità - Popolazione residente e popolazione presente, per sesso

Codice dei Comuni	COMUNI	Superficie territoriale km ²	Densità ab/km ²	POPOLAZIONE RESIDENTE			POPOLAZIONE PRESENTE			
				Maschi	Femmine	TOTALE	Maschi	Femmine	TOTALE	
									N.	di cui temporaneamente presente
141	PEZZAZE	21,95	73	810	785	1.595	785	781	1.566	4
142	PIAN CAMUNO	11,08	299	1.641	1.677	3.318	1.561	1.656	3.217	18
206	PIANCOGNO	13,61	251	1.644	1.774	3.418	1.564	1.751	3.315	19
143	PISOGNE	47,96	161	3.855	3.864	7.719	3.764	3.848	7.612	79
144	POLAVENO	9,18	190	890	854	1.744	875	849	1.724	5
145	POLPENAZZE DEL GARDA	9,08	152	697	682	1.379	688	675	1.363	4
146	POMPIANO	15,22	198	1.498	1.520	3.018	1.461	1.509	2.970	13
147	PONCARALE	12,63	239	1.502	1.517	3.019	1.459	1.497	2.956	6
148	PONTE DI LEGNO	100,74	21	1.011	1.101	2.112	1.040	1.082	2.122	122
149	PONTEVICO	29,21	217	2.876	3.451	6.327	2.813	3.415	6.228	25
150	PONTOGLIO	11,22	511	2.809	2.922	5.731	2.734	2.908	5.642	23
151	POZZOLENGO	21,37	113	1.248	1.175	2.423	1.223	1.154	2.377	2
152	PRALBOINO	17,19	148	1.251	1.300	2.551	1.236	1.299	2.535	32
153	PRESEGLIE	11,40	118	647	695	1.342	634	695	1.329	3
154	PRESTINE	16,06	30	233	251	484	217	241	458	5
155	PREVALLE	9,86	407	2.052	1.962	4.014	1.975	1.967	3.942	41
156	PROVAGLIO D'ISEO	16,34	293	2.406	2.384	4.790	2.348	2.381	4.729	24
157	PROVAGLIO VAL SABBIA	14,87	55	455	369	824	444	366	810	2
158	PUEGNAGO SUL GARDA	10,87	159	882	847	1.729	857	835	1.692	11
159	QUINZANO D'OGGIO	21,49	264	2.754	2.909	5.663	2.698	2.894	5.592	23
160	REMEDELLO	21,60	128	1.383	1.376	2.759	1.342	1.355	2.697	12
161	REZZATO	18,24	584	5.204	5.440	10.644	5.111	5.400	10.511	69
162	ROCCAFRANCA	19,47	153	1.499	1.489	2.988	1.461	1.481	2.942	3
163	RODENGO-SAIANO	12,84	353	2.271	2.262	4.533	2.202	2.240	4.442	13
164	ROE' VOLCIANO	5,75	619	1.700	1.860	3.560	1.658	1.841	3.499	12
165	RONCADELLE	9,19	592	2.721	2.722	5.443	2.662	2.709	5.371	15
166	ROVATO	26,26	498	6.409	6.673	13.082	6.328	6.659	12.987	125
167	RUDIANO	9,84	406	2.008	1.985	3.993	1.948	1.952	3.900	5
168	SABBIO CHIESE	18,61	147	1.389	1.344	2.733	1.352	1.332	2.684	—
169	SALE MARASINO	16,32	179	1.408	1.516	2.924	1.376	1.497	2.873	3
170	SALO'	29,75	342	4.782	5.387	10.169	4.821	5.427	10.248	35
171	SAN FELICE DEL BENACO	26,52	86	1.085	1.204	2.289	1.065	1.189	2.254	3
172	SAN GERVASIO BRESCIANO	10,52	123	631	661	1.292	621	653	1.274	—
138	SAN PAOLO	18,67	173	1.588	1.635	3.223	1.556	1.623	3.179	1
173	SAN ZENO NAVIGLIO	6,15	507	1.543	1.575	3.118	1.502	1.565	3.067	2
174	SAREZZO	17,55	617	5.360	5.462	10.822	5.195	5.424	10.619	7
175	SAVIORE DELL'ADAMELLO	83,01	19	759	813	1.572	674	757	1.431	—
176	SELLERO	13,94	112	775	786	1.561	744	765	1.509	—
177	SENIGA	13,64	123	798	884	1.682	789	891	1.680	—
178	SERLE	18,47	153	1.434	1.390	2.824	1.385	1.358	2.743	—
179	SIRMIONE	33,88	133	2.136	2.375	4.511	2.490	2.778	5.268	9
180	SOIANO DEL LAGO	5,77	127	370	361	731	354	352	706	—
181	SONICO	60,29	23	669	714	1.383	655	694	1.349	—
182	SULZANO	10,63	121	626	656	1.282	613	650	1.263	—
183	TAVERNOLE SUL MELLA	19,83	68	674	667	1.341	650	652	1.302	—
184	TEMU'	43,02	26	503	613	1.116	481	592	1.073	—
185	TIGNALE	48,42	26	601	645	1.246	574	633	1.207	—
186	TORBOLE CASAGLIA	13,27	271	1.832	1.763	3.595	1.780	1.760	3.540	—
187	TOSCOLANO-MADERNO	56,73	119	3.215	3.539	6.754	3.199	3.589	6.788	2
188	TRAVAGLIATO	17,68	504	4.392	4.516	8.908	4.293	4.491	8.784	—
189	TREMOSINE	72,39	26	915	969	1.884	882	949	1.831	—
190	TRENZANO	20,03	201	2.034	2.002	4.036	1.980	1.982	3.962	—
191	TREVISO BRESCIANO	17,83	33	292	291	583	280	280	560	—
192	URAGO D'OGGIO	10,64	268	1.391	1.465	2.856	1.367	1.454	2.821	—
193	VALLIO TERME	15,05	63	481	462	943	476	468	944	—
194	VALVESTINO	31,12	16	248	250	498	228	240	468	—
195	VEROLANUOVA	25,85	279	3.583	3.627	7.210	3.512	3.629	7.141	—
196	VEROLAVECCHIA	20,99	169	1.748	1.797	3.545	1.711	1.784	3.495	—
197	VESTONE	12,93	311	1.969	2.049	4.018	1.932	2.055	3.987	—
198	VEZZA D'OGGIO	53,58	27	676	750	1.426	623	715	1.338	—
199	VILLA CARCINA	14,44	671	4.695	4.989	9.684	4.592	4.964	9.556	—
200	VILLACHIARA	16,78	70	589	588	1.177	578	587	1.165	—
201	VILLANUOVA SUL CLISI	9,12	477	2.074	2.275	4.349	2.019	2.248	4.267	—
202	VIONE	35,63	28	464	538	1.002	443	528	971	—
203	VISANO	11,21	132	757	720	1.477	740	716	1.456	—
204	VOBARNO	53,20	142	3.758	3.821	7.579	3.668	3.773	7.441	—
205	ZONE	19,59	56	541	560	1.101	517	529	1.046	—
	TOTALE PROVINCIA	4.782,47	213	495.413	521.680	1.017.093	490.288	522.076	1.012.364	18

TAV. 2 - Popolazione residente temporaneamente assente per sesso, luogo di presenza e motivo dell'assenza

Codice dei Comuni	COMUNI	IN ALTRI COMUNI				ALL'ESTERO				TOTALE	
		TOTALE		di cui per motivi di lavoro		TOTALE		di cui per motivi di lavoro		MF	M
		MF	M	MF	M	MF	M	MF	M		
001	ACQUAFREDDA	30	18	6	5	—	—	—	—	30	18
002	ADRO	92	64	13	5	11	10	9	8	103	74
003	AGNOSINE	37	27	9	5	1	1	1	1	38	28
004	ALFIANELLO	40	27	6	2	—	—	—	—	40	27
005	ANFO	34	15	16	6	5	3	3	2	39	18
006	ANGOLO TERME	76	52	30	18	11	8	11	8	87	60
007	ARTOGNE	79	55	20	16	27	24	25	24	106	79
008	AZZANO MELLA	30	19	5	4	—	—	—	—	30	19
009	BAGNOLO MELLA	198	132	36	15	14	10	10	7	212	142
010	BAGOLINO	71	47	18	10	2	2	1	1	73	49
011	BARBARIGA	31	17	4	2	2	2	1	1	33	19
012	BARGHE	18	12	2	1	—	—	—	—	18	12
013	BASSANO BRESCIANO	15	12	1	—	3	1	1	—	18	13
014	BEDIZZOLE	155	115	30	20	16	11	8	8	171	126
015	BERLINGO	42	30	13	7	2	1	2	1	44	31
016	BERZO DEMO	80	50	33	18	42	24	39	23	122	74
017	BERZO INFERIORE	46	33	17	11	67	31	63	30	113	64
018	BIENNO	73	40	33	16	119	73	112	69	192	113
019	BIONE	28	20	4	2	9	6	5	4	37	26
020	BORG SAN GIACOMO	90	55	21	13	7	3	3	2	97	58
021	BORGOSATOLLO	93	60	8	4	8	5	2	2	101	65
022	BORNO	122	82	67	46	109	66	103	61	231	148
023	BOTTICINO	122	76	22	10	46	16	28	13	168	92
024	BOVEGNO	53	37	32	22	8	8	8	8	61	45
025	BOVEZZO	137	92	22	14	25	18	18	13	162	110
026	BRANDICO	23	14	8	5	3	3	2	2	26	17
027	BRAONE	29	18	16	7	24	16	24	16	53	34
028	BRENO	142	89	41	28	40	25	35	22	182	114
029	BRESCIA	3.381	2.149	718	433	615	357	340	252	3.996	2.506
030	BRIONE	12	8	5	3	6	3	5	3	18	11
031	CAINO	32	22	5	3	3	2	3	2	35	24
032	CALCINATO	166	113	36	23	22	13	14	11	188	126
033	CALVAGESE DELLA RIVIERA	37	19	8	4	2	1	2	1	39	20
034	CALVISANO	106	68	19	9	5	4	2	2	111	72
035	CAPO DI PONTE	82	46	53	24	25	18	24	17	107	64
036	CAPOVALLE	18	12	5	3	19	18	18	18	37	30
037	CAPRIANO DEL COLLE	36	25	9	4	1	1	1	1	37	26
038	CAPRIOLO	138	101	18	13	13	7	7	7	151	108
039	CARPENEDOLO	129	88	20	14	13	7	9	6	142	95
040	CASTEGNATO	58	40	6	3	3	3	3	3	61	43
041	CASTELCOVATI	55	36	10	6	9	5	9	5	64	41
042	CASTEL MELLA	62	44	11	9	4	2	3	2	66	46
043	CASTENEDOLO	161	109	22	12	16	7	9	6	177	116
044	CASTO	35	22	3	1	3	1	—	—	38	23
045	CASTREZZATO	72	59	16	8	4	3	2	2	76	62
046	CAZZAGO SAN MARTINO	157	113	33	15	9	5	3	2	166	118
047	CEDEGOLO	63	40	30	18	13	13	12	12	76	53
048	CELLATICA	70	39	14	8	14	8	8	6	84	47
049	CERVENO	17	6	11	3	1	—	1	—	18	6
050	CETO	82	47	26	15	10	6	9	5	92	53
051	CEVO	45	22	21	7	19	13	19	13	64	35
052	CHIARI	219	164	34	21	15	11	8	6	234	175
053	CIGOLE	76	34	34	11	5	2	5	2	81	36
054	CIMBERGO	36	18	18	8	7	7	7	7	43	25
055	CIVIDATE CAMUNO	60	40	12	8	35	23	33	22	95	63
056	COCCAGLIO	135	82	22	12	18	11	11	8	153	93
057	COLLEBEATO	65	37	16	7	14	12	10	8	79	49
058	COLLIO	77	49	45	28	29	25	28	25	106	74
059	COLOGNE	87	55	20	12	3	2	3	2	90	57
060	COMEZZANO-CIZZAGO	61	35	14	8	4	2	1	1	65	37
061	CONCESIO	204	126	34	23	41	29	22	18	245	155
062	CORTE FRANCA	74	53	13	6	10	6	7	5	84	59
063	CORTENO GOLGI	62	34	33	18	38	22	36	20	100	56
064	CORZANO	14	10	4	1	1	1	1	1	15	11
065	DARFO BOARIO TERME	299	202	72	49	63	47	48	41	362	249
066	DELLO	90	64	12	4	11	7	3	3	101	71
067	DESENZANO DEL GARDA	411	248	92	53	92	46	52	32	503	294
068	EDOLO	151	90	61	36	101	63	95	60	252	153
069	ERBUSCO	100	63	13	10	9	5	7	4	109	68
070	ESINE	86	55	18	14	29	23	27	22	115	78

segue TAV. 2 — Popolazione residente temporaneamente assente per sesso, luogo di presenza e motivo dell'assenza

Codice dei Comuni	COMUNI	IN ALTRI COMUNI				ALL'ESTERO				TOTALE	
		TOTALE		di cui per motivi di lavoro		TOTALE		di cui per motivi di lavoro		MF	M
		MF	M	MF	M	MF	M	MF	M		
071	FIESSE	49	26	—	—	3	2	1	—	52	28
072	FLERO	90	66	17	10	28	17	24	14	118	83
073	GAMBARA	63	40	9	5	2	2	1	1	65	42
074	GARDONE RIVIERA	90	47	40	20	19	10	6	5	109	57
075	GARDONE VAL TROMPIA	240	149	36	21	38	27	23	19	278	176
076	GARGNANO	104	60	31	15	42	27	22	16	146	87
077	GAVARDO	142	95	11	7	20	11	10	7	162	106
078	GHEDI	261	186	50	38	52	39	45	33	313	225
079	GIANICO	50	36	15	11	5	4	5	4	55	40
080	GOTTOLENGO	109	73	20	15	8	7	5	4	117	80
081	GUSSAGO	180	118	23	14	26	20	19	16	206	138
082	IDRO	52	31	11	6	5	4	4	3	57	35
083	INCUDINE	17	11	10	7	5	4	5	4	22	15
084	IRMA	6	6	1	1	1	1	1	1	7	7
085	ISEO	158	102	55	34	21	13	8	7	179	115
086	ISORELLA	68	38	3	3	4	2	2	2	72	40
087	LAVENONE	11	9	1	1	10	6	10	6	21	15
088	LENO	168	119	35	21	26	10	19	8	194	129
089	LIMONE SUL GARDA	51	29	5	2	8	4	—	—	59	33
090	LODRINO	35	24	6	4	8	7	8	7	43	31
091	LOGRATO	42	24	8	4	10	7	9	6	52	31
092	LONATO	194	131	42	19	16	13	10	9	210	144
093	LONGHENA	10	9	—	—	—	—	—	—	10	9
094	LOSINE	19	10	4	2	8	7	8	7	27	17
095	LOZIO	66	32	37	19	5	5	5	5	71	37
096	LUMEZZANE	444	308	49	34	32	27	19	17	476	331
097	MACLODIO	14	11	2	1	—	—	—	—	14	11
098	MAGASA	12	7	3	1	13	8	13	8	25	16
099	MAIRANO	62	41	5	3	2	2	2	2	64	41
100	MALEGNO	63	42	15	8	25	17	25	17	88	55
101	MALONNO	114	68	68	40	51	35	44	30	165	101
102	MANERBA DEL GARDA	66	36	19	11	7	6	2	2	73	41
103	MANERBIO	199	129	44	26	29	15	23	13	228	141
104	MARCHENO	55	35	7	6	3	2	—	—	58	37
105	MARMENTINO	29	20	13	9	23	18	23	18	52	33
106	MARONE	53	41	11	9	9	9	6	6	62	45
107	MAZZANO	114	84	22	16	17	12	12	9	131	85
108	MILZANO	33	23	18	12	6	6	5	5	39	27
109	MONIGA DEL GARDA	52	32	16	8	3	3	1	1	55	33
110	MONNO	28	15	16	9	4	4	4	4	32	19
111	MONTE ISOLA	50	26	22	11	15	10	9	7	65	37
112	MONTICELLI BRUSATI	17	12	2	1	3	1	3	1	20	14
113	MONTICHIARI	267	185	69	43	33	21	25	16	300	200
114	MONTIRONE	42	32	1	—	1	1	1	1	43	32
115	MURA	17	7	3	—	12	8	10	6	29	19
116	MUSCOLINE	21	13	7	3	1	1	—	—	22	14
117	NAVE	182	122	22	12	7	4	6	4	189	125
118	NIARDO	49	22	18	11	31	16	29	15	80	47
119	NUVOLENTO	60	36	10	4	10	5	8	4	70	40
120	NUVOLERA	65	42	16	10	1	1	1	1	66	42
121	ODOLO	40	30	4	3	4	3	1	1	44	30
122	OFFLAGA	57	30	24	10	7	6	7	6	64	40
123	OME	23	14	4	2	5	5	5	5	28	17
124	ONO SAN PIETRO	10	8	4	3	5	4	3	3	15	11
125	ORZINUOVI	200	127	62	31	15	9	9	7	215	134
126	ORZIVECCHI	30	18	4	2	2	2	2	2	32	20
127	OSPITALETTO	138	108	23	15	17	8	7	5	155	108
128	OSSIMO	52	33	38	24	43	37	41	35	95	62
129	PADENGHE SUL GARDA	40	23	10	4	8	4	1	1	48	29
130	PADERNO FRANCIACORTA	34	22	10	8	10	8	8	7	44	29
131	PAISCO LOVENO	23	16	11	7	2	2	2	2	25	16
132	PAITONE	25	19	1	1	3	2	1	1	28	19
133	PALAZZOLO SULL'OGGIO	262	169	34	20	44	38	36	33	306	200
134	PARATICO	52	33	15	12	9	8	7	7	61	40
135	PASPARDO	33	18	11	5	22	14	22	14	55	33
136	PASSIRANO	99	67	11	5	14	10	7	7	113	77
137	PAVONE DEL MELLA	57	38	11	8	2	2	2	2	59	39
139	PERTICA ALTA	22	11	7	2	19	9	15	8	41	26
140	PERTICA BASSA	24	11	11	3	21	13	19	13	45	24

segue TAV. 2 — Popolazione residente temporaneamente assente per sesso, luogo di presenza e motivo dell'assenza

Codice dei Comuni	COMUNI	IN ALTRI COMUNI				ALL'ESTERO				TOTALE	
		TOTALE		di cui per motivi di lavoro		TOTALE		di cui per motivi di lavoro		MF	M
		MF	M	MF	M	MF	M	MF	M		
141	PEZZAZE	20	16	10	7	13	12	13	12	33	28
142	PIAN CAMUNO	76	54	23	19	43	34	40	32	119	88
206	PIANCOGNO	89	61	30	23	33	26	32	25	122	87
143	PISOONE	168	116	38	25	18	13	14	12	186	129
144	POLAVENO	24	18	4	3	1	—	—	—	25	18
145	POLPENAZZE DEL GARDA	19	11	3	3	1	1	1	1	20	12
146	POMPIANO	59	40	7	3	2	2	2	2	61	42
147	PONCARALE	49	35	12	5	20	9	19	8	69	44
148	PONTE DI LEGNO	100	61	53	32	12	9	11	9	112	70
149	PONTEVICO	119	75	13	6	5	2	2	2	124	77
150	PONTOGLIO	106	81	19	12	6	3	4	3	112	84
151	POZZOLENGO	44	23	3	—	4	3	2	2	48	26
152	PRALBOINO	44	24	7	4	4	3	4	3	48	27
153	PRESEGLIE	14	10	2	1	2	2	2	2	16	12
154	PRESTINE	25	13	18	7	6	5	6	5	31	18
155	PREVALLE	84	59	17	13	29	23	27	21	113	82
156	PROVAGLIO D'ISEO	75	55	15	9	10	9	7	7	85	64
157	PROVAGLIO VAL SABBIA	14	11	3	2	2	—	2	—	16	11
158	PUEGNAGO SUL GARDA	44	30	15	9	4	2	1	1	48	32
159	QUINZANO D'OGGIO	81	54	16	11	13	9	9	8	94	63
160	REMEDELLO	71	43	19	11	3	3	2	2	74	46
161	REZZATO	191	122	45	26	11	7	9	6	202	129
162	ROCCAFRANCA	45	36	9	5	4	4	4	4	49	40
163	RODENGO-SAIANO	101	69	22	17	3	2	2	2	104	71
164	ROE' VOLCIANO	65	41	13	8	8	5	3	3	73	46
165	RONCADELLE	82	57	5	4	9	7	3	3	91	64
166	ROVATO	203	140	28	17	15	7	11	7	218	147
167	RUDIANO	87	55	28	18	15	10	9	7	102	65
168	SABBIO CHIESE	41	30	9	4	8	5	2	2	49	35
169	SALE MARASINO	78	40	13	5	7	4	6	4	85	44
70	SALO'	243	138	72	39	32	19	20	17	275	157
71	SAN FELICE DEL BENACO	59	32	11	4	9	2	2	—	68	34
72	SAN GERVASIO BRESCIANO	24	10	3	—	2	2	2	2	26	12
38	SAN PAOLO	55	38	11	3	1	1	1	1	56	39
73	SAN ZENO NAVIGLIO	62	45	7	4	12	9	3	2	74	54
74	SAREZZO	242	167	31	15	32	20	20	15	274	187
75	SAVIORE DELL'ADAMELLO	122	79	65	37	23	8	22	8	145	87
76	SELLERO	53	28	23	12	6	4	5	4	59	32
77	SENIGA	14	11	1	—	—	—	—	—	14	11
78	SERLE	68	35	29	16	19	16	18	15	87	51
79	SIRMIONE	154	87	44	26	7	4	3	2	161	91
30	SOIANO DEL LAGO	29	18	9	6	2	1	1	1	31	19
31	SONICO	68	38	29	18	8	7	8	7	76	45
32	SULZANO	28	13	9	6	11	10	10	10	39	23
33	TAVERNOLE SUL MELLA	39	22	7	3	7	3	6	3	46	25
34	TEMU'	24	11	11	4	21	11	16	9	45	22
35	TIGNALE	38	18	26	11	26	16	23	15	64	34
36	TORBOLE CASAGLIA	82	61	8	5	2	1	1	1	84	62
37	TOSCOLANO-MADERNO	169	89	36	15	43	23	21	14	212	112
38	TRAVAGLIATO	133	91	15	7	22	19	16	15	155	110
39	TREMOSINE	51	28	24	13	15	8	11	7	66	36
40	TRENZANO	77	57	11	8	1	—	—	—	78	57
41	TREVISO BRESCIANO	21	11	8	2	6	3	5	2	27	14
42	URAGO D'OGGIO	31	20	6	2	6	4	5	4	37	24
43	VALLIO TERME	17	13	2	1	3	2	2	2	20	15
44	VALVESTINO	25	15	7	4	5	5	4	4	30	20
45	VEROLANUOVA	157	94	35	15	8	5	8	5	165	99
46	VEROLAVECCHIA	67	43	25	11	4	2	1	1	71	45
47	VESTONE	55	41	4	4	4	4	4	4	59	45
48	VEZZA D'OGGIO	80	49	49	26	22	12	16	10	102	61
49	VILLA CARCINA	174	117	28	15	22	15	10	8	196	132
50	VILLACHIARA	12	11	—	—	—	—	—	—	12	11
51	VILLANUOVA SUL CLISI	101	60	24	14	5	4	1	1	106	64
52	VIONE	23	15	11	6	9	6	9	6	32	21
53	VISANO	28	19	6	3	4	4	3	3	32	23
54	VOBARNO	169	103	39	19	2	2	2	2	171	105
55	ZONE	29	11	10	4	27	14	22	13	56	25
	TOTALE PROVINCIA	19.952	12.868	4.677	2.698	3.654	2.360	2.687	1.927	23.606	15.228

TAV. 3 - Popolazione residente per sesso e stato civile

Codice dei Comuni	COMUNI	MASCHI					FEMMINE				
		CELIBI	CONIUGATI	SEPARATI LEGALMENTE	VEDOVI	DIVORZIATI	NUBILI	CONIUGATE	SEPARATE LEGALMENTE	VEDOVE	DIVORZIATE
001	ACQUAFREDDA	260	300	—	15	1	210	297	—	88	2
002	ADRO	1.293	1.450	10	67	1	1.195	1.452	7	334	—
003	AGNOSINE	444	416	1	16	—	304	415	2	92	1
004	ALFIANELLO	492	530	2	26	—	454	525	3	134	—
005	ANFO	118	106	—	9	1	97	105	2	42	—
006	ANGOLO TERME	676	578	2	21	2	521	573	3	149	—
007	ARTOGNE	790	594	5	28	1	632	599	4	170	—
008	AZZANO MELLA	356	354	1	16	—	292	354	4	86	—
009	BAGNOLO MELLA	2.508	2.620	6	135	1	2.178	2.626	11	650	3
010	BAGOLINO	1.134	934	1	86	—	860	929	2	263	—
011	BARBARIGA	497	428	—	20	—	408	427	2	112	—
012	BARGHE	204	230	2	5	—	178	229	1	54	—
013	BASSANO BRESCIANO	338	341	2	25	—	318	339	4	80	—
014	BEDIZOLE	1.753	1.784	15	96	3	1.412	1.782	16	424	4
015	BERLINGO	416	370	—	14	—	356	372	2	65	—
016	BERZO DEMO	524	408	2	18	—	407	402	1	147	—
017	BERZO INFERIORE	455	415	3	17	—	381	406	1	92	—
018	BIENNO	839	800	7	46	—	809	793	7	167	—
019	BIONE	296	293	4	15	2	274	287	1	71	2
020	BORGO SAN GIACOMO	1.086	968	5	60	2	881	969	8	297	—
021	BORGOSATOLLO	1.684	1.640	13	51	3	1.386	1.622	13	400	1
022	BORNO	752	609	3	30	2	569	614	4	169	2
023	BOTTICINO	1.942	2.242	15	84	3	1.893	2.232	18	521	4
024	BOVEGNO	700	542	2	29	2	493	535	1	169	1
025	BOVEZZO	1.355	1.620	29	39	3	1.163	1.619	28	238	12
026	BRANDICO	236	184	—	12	—	184	181	—	44	—
027	BRAONE	141	126	1	9	—	139	126	1	48	—
028	BRENO	1.364	1.369	7	52	3	1.257	1.361	12	364	3
029	BRESCIA	43.288	49.763	1.215	2.036	303	43.456	49.826	1.523	14.673	578
030	BRIONE	125	87	—	10	—	75	88	1	26	—
031	CAINO	343	348	3	19	—	272	351	2	79	—
032	CALCINATO	1.974	2.122	28	91	8	1.731	2.133	23	492	4
033	CALVAGESE DELLA RIVIERA	445	457	1	23	2	356	453	—	129	—
034	CALVISANO	1.638	1.541	4	79	2	1.330	1.538	9	365	2
035	CAPO DI PONTE	610	488	2	40	1	562	484	5	183	3
036	CAPOVALLE	164	134	1	10	—	116	130	—	48	—
037	CAPRIANO DEL COLLE	634	712	6	32	1	593	714	5	141	—
038	CAPRIOLO	1.701	1.716	14	61	7	1.559	1.709	20	393	2
039	CARPENEDOLO	2.044	2.242	20	100	5	1.807	2.247	24	504	3
040	CASTEGNATO	974	1.028	5	38	—	1.073	1.018	8	236	—
041	CASTELCOVATI	1.118	1.090	7	30	1	936	1.085	6	182	—
042	CASTEL MELLA	1.024	1.169	10	44	—	893	1.167	10	192	—
043	CASTENEDOLO	1.895	2.076	20	83	1	1.565	2.074	11	499	—
044	CASTO	457	352	—	13	1	352	353	1	67	—
045	CASTREZZATO	1.124	1.045	5	41	2	893	1.052	8	225	—
046	CAZZAGO SAN MARTINO	1.999	2.004	5	83	4	1.655	1.984	8	449	—
047	CEDEGOLO	393	300	1	12	1	328	301	3	154	—
048	CELLATICA	908	838	9	28	2	893	838	10	249	—
049	CERVENO	140	133	—	11	—	140	136	—	38	—
050	CETO	440	356	3	13	—	323	353	2	117	—
051	CEVO	322	272	2	22	1	261	272	3	103	—
052	CHIARI	3.828	3.947	27	154	7	3.556	3.937	21	990	—
053	CIGOLE	358	340	1	22	—	305	336	—	68	—
054	CIMBERGO	188	130	2	6	—	135	127	2	76	—
055	CIVIDATE CAMUNO	643	602	5	25	1	518	600	4	135	—
056	COCCAGLIO	1.353	1.516	17	61	3	1.239	1.500	18	320	—
057	COLLEBEATO	879	863	6	26	3	748	883	6	189	—
058	COLLIO	743	470	6	29	—	488	468	3	203	—
059	COLOGNE	1.216	1.227	8	41	2	1.071	1.227	5	294	—
060	COMEZZANO-CIZZAGO	597	442	—	19	1	453	437	—	108	—
061	CONCESIO	2.733	3.091	38	108	10	2.483	3.082	32	594	1
062	CORTE FRANCA	1.092	1.178	6	47	2	936	1.176	5	240	—
063	CORTENO GOLGI	589	454	3	20	—	557	460	2	100	—
064	CORZANO	273	201	—	12	—	194	203	—	50	—
065	DARFO BOARIO TERME	3.097	3.020	46	126	14	2.867	3.023	41	682	—
066	DELLO	985	811	4	50	1	847	808	6	201	—
067	DESENZANO DEL GARDA	4.074	5.101	80	218	31	3.769	5.155	131	1.406	—
068	EDOLO	1.051	1.007	9	72	3	1.004	1.017	15	303	—
069	ERBUSCO	1.350	1.471	9	60	1	1.198	1.482	16	294	—
070	ESINE	1.027	948	9	39	5	902	956	12	214	—

segue TAV. 3 — Popolazione residente per sesso e stato civile

Codice dei Comuni	COMUNI	MASCHI					FEMMINE				
		CELIBI	CONIUGATI	SEPARATI LEGALMENTE	VEDOVI	DIVORZIATI	NUBILI	CONIUGATE	SEPARATE LEGALMENTE	VEDOVE	DIVORZIATE
071	FIESSE	398	439	1	27	1	357	442	2	126	1
072	FLERO	1.371	1.495	24	54	1	1.211	1.489	17	263	7
073	GAMBARA	1.021	996	5	52	5	837	991	7	286	6
074	GARDONE RIVIERA	486	549	17	45	6	525	562	15	246	12
075	GARDONE VAL TROMPIA	2.673	2.929	34	123	12	2.282	2.936	46	739	13
076	GARGNANO	722	776	10	72	1	641	775	14	287	6
077	GAVARDO	1.876	2.218	21	109	5	1.703	2.217	21	510	3
078	GHEDI	3.193	3.070	33	133	2	2.595	3.063	31	624	6
079	GIANICO	444	379	5	16	1	344	375	4	69	1
080	GOTTOLENGO	1.022	1.085	9	59	4	832	1.072	9	251	4
081	GUSSAGO	2.630	2.819	25	140	9	2.395	2.816	31	632	11
082	IDRO	331	329	6	17	—	299	325	4	102	2
083	INCUDINE	125	109	2	13	—	87	108	—	42	1
084	IRMA	56	36	—	—	—	33	36	—	12	—
085	ISEO	1.778	1.893	37	75	5	1.536	1.898	23	544	8
086	ISORELLA	722	730	4	30	2	616	735	3	171	2
087	LAVENONE	170	159	2	17	2	130	155	3	55	2
088	LENO	2.572	2.528	13	91	5	2.190	2.524	21	589	4
089	LIMONE SUL GARDA	242	231	6	8	2	205	230	3	62	—
090	LODRINO	345	322	1	17	—	259	318	2	54	—
091	LOGRATO	685	613	4	27	—	539	607	3	151	1
092	LONATO	2.420	2.673	19	109	8	1.983	2.653	29	721	7
093	LONGHENA	153	99	—	7	—	128	100	—	29	—
094	LOSINE	133	144	—	12	—	125	139	—	45	—
095	LOZIO	166	118	—	10	—	127	118	—	69	—
096	LUMEZZANE	5.982	5.695	52	168	10	5.109	5.674	64	1.099	15
097	MACLODIO	240	195	2	3	—	185	194	1	48	—
098	MAGASA	89	84	1	7	—	50	83	—	30	—
099	MAIRANO	538	458	4	21	1	412	457	2	98	—
100	MALEGNO	496	517	5	25	1	457	517	6	112	1
101	MALONNO	871	773	4	36	—	697	768	4	236	—
102	MANERBA DEL GARDA	583	702	16	41	3	498	697	5	182	5
103	MANERBIO	2.633	2.916	35	158	6	2.511	2.897	30	769	6
104	MARCHENO	955	888	11	33	3	801	879	7	185	3
105	MARMENTINO	229	150	1	13	—	146	143	—	46	—
106	MARONE	832	661	1	34	—	748	661	6	186	1
107	MAZZANO	1.603	1.726	17	75	2	1.372	1.727	12	372	4
108	MILZANO	348	297	3	23	—	253	294	2	90	—
109	MONIGA DEL GARDA	251	313	5	16	3	219	318	7	85	2
110	MONNO	143	149	—	10	—	123	148	1	45	—
111	MONTE ISOLA	478	406	—	28	—	405	412	4	135	—
112	MONTICELLI BRUSATI	587	582	8	23	1	436	582	4	112	—
113	MONTICHIARI	3.724	3.701	30	152	7	3.133	3.702	41	844	5
114	MONTIRONE	658	593	8	18	1	591	588	5	154	1
115	MURA	213	152	—	20	—	157	146	1	48	—
116	MUSCOLINE	317	327	1	15	1	235	330	—	73	—
117	NAVE	2.258	2.313	19	78	2	1.926	2.310	11	491	5
118	NIARDO	349	352	1	18	1	299	349	5	113	—
119	NUVOLENTO	676	721	3	39	1	580	722	5	144	1
120	NUVOLERA	636	629	5	33	1	513	633	3	162	2
121	ODOLO	454	467	1	31	—	416	473	4	101	1
122	OFFLAGA	747	643	4	43	1	626	645	1	150	—
123	OME	575	608	6	33	—	506	609	3	141	—
124	ONO SAN PIETRO	241	204	—	9	—	198	200	—	43	—
125	ORZINUOVI	2.481	2.348	15	118	4	2.131	2.338	16	613	7
126	ORZIVECCHI	528	465	3	20	—	464	464	4	125	—
127	OSPITALETTO	1.966	2.137	14	85	7	1.829	2.122	11	448	2
128	OSSIMO	354	282	2	17	1	270	286	3	99	1
129	PADENGHE SUL GARDA	543	597	16	45	2	425	614	19	151	6
130	PADERNO FRANCIACORTA	628	609	4	30	2	507	614	2	151	1
131	PAISCO LOVENO	159	102	—	2	—	130	93	—	51	—
132	PAITONE	367	327	1	18	1	272	329	—	66	—
133	PALAZZOLO SULL'OGGIO	3.692	4.139	24	162	7	3.422	4.147	33	1.132	8
134	PARATICO	672	732	5	33	—	585	727	9	169	1
135	PASPARDO	273	142	—	7	—	165	143	—	97	—
136	PASSIRANO	1.143	1.185	7	65	3	1.000	1.178	9	279	1
137	PAVONE DEL MELLA	632	586	4	24	—	428	583	3	142	—
139	PERTICA ALTA	173	166	—	10	—	144	166	—	47	—
140	PERTICA BASSA	227	185	—	11	1	155	175	3	57	1

segue TAV. 3 — Popolazione residente per sesso e stato civile

Codice dei Comuni	COMUNI	MASCHI					FEMMINE				
		CELIBI	CONIUGATI	SEPARATI LEGALMENTE	VEDOVI	DIVORZIATI	NUBILI	CONIUGATE	SEPARATE LEGALMENTE	VEDOVE	DIVORZIATE
141	PEZZAZE	440	355	1	13	1	313	347	—	125	—
142	PIAN CAMUNO	866	735	10	27	3	749	734	12	182	—
206	PIANCOGNO	781	798	13	50	2	713	810	11	239	1
143	PISOGNE	2.022	1.726	20	84	3	1.632	1.709	19	500	4
144	POLAVENO	422	440	—	27	1	338	448	—	68	—
145	POLPENAZZE DEL GARDA	323	345	5	23	1	252	345	2	83	—
146	POMPIANO	761	706	3	28	—	680	709	1	129	1
147	PONCARALE	719	754	5	24	—	611	742	4	159	1
148	PONTE DI LEGNO	519	469	2	20	1	511	451	3	133	3
149	PONTEVICO	1.393	1.395	13	72	3	1.554	1.396	16	482	3
150	PONTOGLIO	1.389	1.354	3	58	5	1.239	1.359	6	317	1
151	POZZOLENGO	569	621	8	50	—	396	613	9	157	—
152	PRALBOINO	602	602	2	44	1	501	602	3	193	1
153	PRESEGLIE	305	320	3	19	—	286	320	1	88	—
154	PRESTINE	121	100	—	11	1	104	99	2	46	—
155	PREVALLE	1.003	983	15	51	—	774	975	9	203	1
156	PROVAGLIO D'ISEO	1.165	1.169	12	57	3	957	1.175	5	244	3
157	PROVAGLIO VAL SABBIA	242	195	2	16	—	148	192	1	28	—
158	PUEGNAGO SUL GARDA	401	443	6	30	2	313	446	4	82	2
159	QUINZANO D'OGGIO	1.379	1.314	5	54	2	1.164	1.317	9	418	1
160	REMEDELLO	705	647	4	25	2	532	645	3	195	1
161	REZZATO	2.404	2.664	36	87	13	2.133	2.674	35	586	12
162	ROCCAFRANCA	779	692	1	27	—	668	677	3	141	—
163	RODENGO-SAIANO	1.106	1.119	10	36	—	916	1.118	6	221	1
164	ROE' VOLCIANO	749	875	19	53	4	693	872	8	283	4
165	RONCADELLE	1.277	1.372	8	64	—	1.070	1.356	3	291	2
166	ROVATO	3.078	3.153	26	145	7	2.678	3.153	32	803	7
167	RUDIANO	1.013	941	6	48	—	891	927	6	159	2
168	SABBIO CHIESE	652	691	4	41	1	504	690	9	140	1
169	SALE MARASINO	664	698	11	34	1	621	702	4	188	1
170	SALO'	2.118	2.417	64	159	24	2.069	2.434	75	783	26
171	SAN FELICE DEL BENACO	509	534	13	24	5	512	528	12	145	7
172	SAN GERVASIO BRESCIANO	325	287	1	18	—	295	287	—	79	—
138	SAN PAOLO	812	744	3	28	1	724	741	3	167	—
173	SAN ZENO NAVIGLIO	769	740	12	20	2	638	742	8	186	1
174	SAREZZO	2.548	2.689	20	100	3	2.180	2.679	23	574	6
175	SAVIORE DELL'ADAMELLO	434	303	1	20	1	357	301	—	155	—
176	SELLERO	425	336	1	13	—	323	340	1	122	—
177	SENGA	380	378	1	38	1	353	383	1	147	—
178	SERLE	718	673	3	37	3	538	659	—	193	—
179	SIRMIONE	892	1.150	28	56	10	904	1.163	27	266	15
180	SOIANO DEL LAGO	158	188	10	14	—	124	190	4	43	—
181	SONICO	344	302	1	20	2	286	302	3	122	1
182	SULZANO	295	313	1	16	1	272	310	3	70	1
183	TAVERNOLE SUL MELLA	359	298	1	16	—	276	308	2	81	—
184	TEMU'	269	216	1	17	—	317	214	—	82	—
185	TIGNALE	259	324	3	13	2	218	324	3	96	4
186	TORBOLE CASAGLIA	914	874	9	35	—	706	871	14	172	—
187	TOSCOLANO-MADERNO	1.309	1.750	27	117	12	1.178	1.768	37	545	11
188	TRAVAGLIATO	2.182	2.089	17	101	3	1.935	2.092	4	483	2
189	TREMOSINE	415	450	6	44	—	371	437	4	156	1
190	TRENZANO	1.060	935	4	35	—	857	931	4	208	2
191	TREVISO BRESCIANO	148	130	—	13	1	125	127	—	38	1
192	URAGO D'OGGIO	702	662	2	25	—	646	654	4	159	2
193	VALLIO TERME	230	225	4	22	—	198	215	1	46	2
194	VALVESTINO	140	101	—	7	—	111	99	—	40	—
195	VEROLANUOVA	1.719	1.759	20	83	2	1.459	1.753	14	398	3
196	VEROLAVECCHIA	837	865	6	40	—	702	868	2	224	1
197	VESTONE	947	951	6	62	3	863	946	10	229	1
198	VEZZA D'OGGIO	346	311	1	18	—	326	317	—	107	—
199	VILLA CARCINA	2.114	2.458	20	100	3	1.861	2.483	30	611	4
200	VILLACHIARA	307	268	1	13	—	258	265	1	64	—
201	VILLANUOVA SUL CLISI	904	1.105	15	45	5	823	1.114	26	309	3
202	VIONE	243	208	—	13	—	242	201	—	95	—
203	VISANO	403	334	4	16	—	300	336	2	82	—
204	VOBARNO	1.709	1.934	22	86	7	1.383	1.923	19	490	6
205	ZONE	267	261	—	10	3	224	259	1	75	1
	TOTALE PROVINCIA	236.126	244.544	2.972	11.020	751	210.093	244.342	3.357	62.806	1.082

TAV. 4 - Popolazione residente

A —

Codice dei Comuni	COMUNI	CLASSI QUINQUENNALI DI ETÀ (anni)										
		Meno di 5	5 - 9	10 - 14	15 - 19	20 - 24	25 - 29	30 - 34	35 - 39	40 - 44	45 - 49	50 - 54
001	ACQUAFREDDA	60	88	87	84	84	80	89	78	70	68	70
002	ADRO	376	467	487	516	410	421	437	377	427	335	345
003	AGNOSINE	108	122	119	151	142	126	124	104	121	109	114
004	ALFIANELLO	116	154	155	187	164	154	170	121	145	130	130
005	ANFO	24	39	35	36	31	19	41	34	26	35	37
006	ANGOLO TERME	157	167	191	206	208	222	208	148	172	143	155
007	ARTOGNE	222	271	263	269	231	194	221	186	176	173	159
008	AZZANO MELLA	103	118	132	113	100	104	134	94	103	97	73
009	BAGNOLO MELLA	623	813	947	955	823	733	788	698	813	691	639
010	BAGOLINO	220	303	357	340	339	299	318	270	261	273	276
011	BARBARIGA	115	140	158	182	149	117	135	116	139	106	127
012	BARGHE	51	69	47	68	72	62	75	67	61	47	50
013	BASSANO BRESCIANO	88	114	103	131	110	102	116	97	108	82	91
014	BEDIZZOLE	440	551	589	640	556	511	554	465	504	463	448
015	BERLINGO	127	125	145	145	113	115	136	124	118	68	91
016	BERZO DEMO	116	149	193	177	148	131	134	136	165	135	107
017	BERZO INFERIORE	149	143	156	143	159	140	153	117	116	97	107
018	BIENNO	212	279	284	282	270	259	286	236	256	196	207
019	BIONE	73	86	118	109	90	76	73	86	105	88	84
020	BORGO SAN GIACOMO	225	302	331	360	313	300	313	244	292	296	285
021	BORGOSATOLLO	466	596	612	606	530	539	556	540	514	415	361
022	BORNO	181	192	218	252	244	235	210	145	183	198	162
023	BOTTICINO	512	697	788	683	650	607	719	698	700	575	543
024	BOVEGNO	125	173	206	240	196	168	174	182	164	148	168
025	BOVEZZO	460	519	496	468	433	634	649	491	462	375	337
026	BRANDICO	56	56	76	82	75	63	63	59	63	61	54
027	BRAONE	32	49	45	64	47	44	49	43	32	57	31
028	BRENO	388	469	473	457	388	457	510	418	435	330	341
029	BRESCIA	8.995	13.568	15.738	16.761	14.167	13.193	14.960	14.624	15.887	14.172	14.522
030	BRIONE	26	25	31	34	43	29	26	18	31	28	31
031	CAINO	80	101	120	134	89	119	85	70	107	98	102
032	CALCINATO	604	706	733	736	646	629	630	602	635	485	506
033	CALVAGESE DELLA RIVIERA	109	139	154	139	141	113	129	135	138	113	112
034	CALVISANO	469	590	582	545	494	495	484	433	414	354	351
035	CAPO DI PONTE	150	175	182	213	177	174	166	158	178	142	153
036	CAPOVALLE	33	47	41	46	38	35	47	42	42	36	31
037	CAPRIANO DEL COLLE	186	214	240	209	224	236	240	193	226	153	164
038	CAPRIOLO	474	567	619	724	612	585	518	444	535	491	439
039	CARPENEDOLO	619	730	758	738	613	685	707	635	652	533	507
040	CASTEGNATO	249	382	350	357	307	311	335	305	328	255	267
041	CASTELCOVATI	435	462	380	365	424	427	424	290	284	233	203
042	CASTEL MELLA	334	421	364	396	338	398	447	336	340	271	234
043	CASTENEDOLO	469	621	704	693	580	550	617	547	636	540	566
044	CASTO	124	111	157	148	135	130	122	101	106	91	84
045	CASTREZZATO	338	394	372	356	380	350	377	302	305	241	238
046	CAZZAGO SAN MARTINO	538	713	719	765	621	557	604	569	622	531	514
047	CEDEGOLO	71	93	134	166	110	104	93	88	108	101	98
048	CELLATICA	218	309	348	362	302	222	245	251	290	280	249
049	CERVENO	30	30	52	41	37	44	40	47	45	30	35
050	CETO	112	127	134	168	125	124	115	89	136	125	81
051	CEVO	60	85	92	99	89	95	94	80	55	71	77
052	CHIARI	928	1.188	1.405	1.497	1.328	1.110	1.200	1.129	1.280	1.140	1.113
053	CIGOLE	89	121	116	103	93	90	106	94	92	88	88
054	CIMBERGO	32	48	55	58	55	51	44	47	40	51	35
055	CIVIDATE CAMUNO	174	202	201	237	187	215	203	180	172	168	142
056	COCCAGLIO	466	479	478	517	494	481	534	444	424	351	317
057	COLLEBEATO	192	301	324	344	236	207	298	277	293	249	226
058	COLLIO	129	154	197	239	187	155	155	139	174	177	191
059	COLOGNE	342	418	429	491	381	386	407	359	369	319	328
060	COMEZZANO-CIZZAGO	144	184	200	212	193	164	162	115	118	112	126
061	CONCESIO	819	996	1.050	1.062	825	858	1.071	952	1.013	805	716
062	CORTE FRANCA	366	394	382	376	416	397	398	306	322	257	266
063	CORTENO GOLGI	150	152	185	210	174	153	138	118	140	113	137
064	CORZANO	62	66	74	101	79	60	67	68	74	52	66
065	DARFO BOARIO TERME	768	1.014	1.085	1.204	1.028	1.027	1.035	896	911	799	789
066	DELLO	216	288	334	357	289	266	259	222	284	233	255
067	DESENZANO DEL GARDA	957	1.294	1.542	1.512	1.308	1.286	1.414	1.324	1.532	1.273	1.307
068	EDOLO	275	319	388	367	309	277	317	314	344	300	265
069	ERBUSCO	428	480	453	503	461	471	437	405	365	376	355
070	ESINE	312	348	369	378	301	324	347	303	274	213	230

per sesso e classe di età

TOTALE

TOTALE						PARTICOLARI CLASSI DI ETÀ (anni)									Codice dei Comuni
55 - 59	60 - 64	65 - 69	70 - 74	75 e più	TOTALE	Meno di 3	3 - 5	6 - 10	11 - 13	14 - 17	18	19 - 20	21 - 24		
84	44	65	57	65	1.173	34	40	96	47	73	7	38	68	001	
339	201	267	198	206	5.809	200	266	461	296	439	92	170	332	002	
101	57	67	67	59	1.691	62	67	118	73	117	35	62	108	003	
167	87	107	90	89	2.166	66	83	145	95	155	26	78	128	004	
25	23	24	15	36	480	14	16	41	20	26	10	11	27	005	
148	98	119	90	93	2.525	88	100	180	110	155	43	79	174	006	
125	72	101	86	74	2.823	132	146	277	139	227	54	103	178	007	
81	45	74	47	45	1.463	55	79	115	74	90	32	39	82	008	
660	415	408	345	387	10.738	373	390	852	590	755	189	372	640	009	
244	140	197	150	222	4.209	133	141	318	217	271	72	140	267	010	
101	72	88	72	77	1.894	60	87	135	94	151	34	70	113	011	
64	40	51	38	41	903	31	34	65	25	63	6	30	53	012	
95	47	65	51	47	1.447	44	64	117	59	100	24	48	90	013	
438	284	294	228	324	7.289	254	308	534	355	500	129	259	437	014	
75	49	67	46	51	1.595	75	74	126	91	122	29	42	96	015	
111	46	52	55	54	1.909	71	70	165	108	151	32	67	119	016	
87	45	46	60	52	1.770	87	93	144	96	113	33	63	121	017	
213	122	124	120	122	3.468	112	164	265	169	235	50	121	211	018	
69	45	60	34	49	1.245	41	52	94	67	92	21	44	65	019	
304	168	203	172	168	4.276	133	152	314	190	283	59	165	235	020	
294	211	214	170	189	6.813	258	328	593	371	505	124	219	412	021	
167	90	99	76	102	2.754	109	97	208	129	213	49	97	185	022	
490	354	350	303	285	8.954	289	358	738	454	598	133	233	527	023	
137	104	117	88	84	2.474	78	78	167	139	181	51	87	159	024	
255	152	142	117	116	6.106	293	273	535	286	383	86	181	339	025	
35	23	27	21	27	841	33	36	61	46	68	13	35	53	026	
26	15	16	22	19	591	17	23	46	33	44	16	17	41	027	
307	201	211	215	192	5.792	226	253	478	268	382	94	159	315	028	
13.883	9.641	9.739	7.632	9.179	206.661	5.027	6.272	14.246	9.378	13.713	3.220	6.223	11.150	029	
28	8	17	16	21	412	20	11	26	19	27	9	11	36	030	
77	54	61	59	61	1.417	44	54	105	72	107	26	37	79	031	
442	323	367	285	277	8.606	336	406	722	445	596	126	267	527	032	
115	83	79	82	85	1.866	64	74	144	87	118	24	60	111	033	
338	217	250	228	264	6.508	268	306	592	352	461	113	198	390	034	
119	96	108	97	90	2.378	94	88	172	111	166	43	88	135	035	
35	18	33	43	36	603	17	27	47	23	35	7	14	35	036	
169	112	102	90	80	2.838	104	133	213	140	171	40	94	178	037	
353	203	236	177	205	7.182	284	288	589	388	544	151	283	469	038	
511	318	348	297	345	8.996	353	417	738	461	579	149	292	469	039	
259	164	187	145	180	4.381	139	184	362	219	292	75	129	245	040	
168	94	105	79	83	4.456	258	267	450	234	302	76	128	351	041	
207	129	107	98	92	4.512	188	233	400	233	312	74	142	271	042	
448	310	356	281	314	8.232	268	327	639	408	590	137	228	470	043	
88	39	65	50	46	1.597	77	66	126	98	102	40	58	108	044	
218	124	148	104	148	4.395	190	225	405	214	279	84	140	303	045	
407	250	296	231	256	8.193	303	367	727	425	620	141	272	501	046	
88	48	60	64	70	1.496	35	45	112	73	138	32	52	87	047	
215	115	142	108	122	3.778	132	142	321	192	312	70	131	239	048	
32	24	36	32	43	598	15	19	41	23	36	14	12	30	049	
77	54	42	39	60	1.608	57	80	132	71	139	27	62	98	050	
92	63	66	63	78	1.259	35	30	97	54	84	14	36	75	051	
910	559	610	531	548	16.476	554	592	1.238	823	1.232	317	526	1.064	052	
109	69	73	45	54	1.430	49	64	125	67	83	19	40	75	053	
35	29	36	21	29	666	19	26	45	32	52	5	23	46	054	
153	64	91	78	67	2.534	86	127	206	118	180	48	88	148	055	
307	164	232	153	187	6.028	276	289	465	283	426	110	179	406	056	
171	133	114	98	142	3.605	122	122	309	185	280	72	127	180	057	
146	90	112	76	90	2.411	69	91	156	123	192	43	91	141	058	
294	137	162	139	133	5.094	182	230	419	276	382	87	208	277	059	
116	60	61	42	48	2.057	76	95	199	106	178	31	89	159	060	
588	399	397	299	332	12.182	468	534	1.044	619	858	201	392	636	061	
264	144	161	124	110	4.683	216	231	386	223	332	68	139	339	062	
136	80	104	87	108	2.185	92	86	161	104	170	48	73	137	063	
36	32	40	28	28	933	30	42	69	45	65	25	44	62	064	
717	464	444	380	365	12.926	441	506	1.046	649	956	221	467	813	065	
201	124	140	90	156	3.714	109	159	300	198	287	62	155	214	066	
1.298	933	1.148	851	1.041	20.020	538	646	1.355	941	1.253	271	579	1.030	067	
236	180	190	153	251	4.485	160	168	345	219	320	77	130	239	068	
340	200	248	179	181	5.882	241	285	480	262	414	94	189	360	069	
196	141	142	115	119	4.112	184	191	356	222	308	86	127	234	070	

segue TAV. 4 — Popolazione residente

A —

Codice dei Comuni	COMUNI	CLASSI QUINQUENNALI DI ETÀ (anni)										
		Meno di 5	5 - 9	10 - 14	15 - 19	20 - 24	25 - 29	30 - 34	35 - 39	40 - 44	45 - 49	50 - 54
071	FIESSE	108	116	150	148	156	107	120	91	126	115	114
072	FLERO	422	567	527	523	408	493	570	450	470	347	325
073	GAMBARA	269	301	308	366	339	276	392	225	260	249	248
074	GARDONE RIVIERA	93	123	170	188	170	146	126	157	159	165	176
075	GARDONE VAL TROMPIA	589	842	954	985	828	818	862	852	924	771	784
076	GARGNANO	135	172	194	271	228	209	175	179	204	222	247
077	GAVARDO	500	563	688	684	626	622	694	559	602	553	585
078	GHEDI	852	1.069	1.124	1.149	1.041	993	1.001	873	955	762	668
079	GIANICO	97	145	172	153	150	114	116	128	118	99	109
080	GOTTOLENGO	253	316	323	372	327	302	324	233	297	264	303
081	GUSSAGO	758	931	989	982	915	835	905	771	866	752	674
082	IDRO	84	121	95	112	123	92	90	104	95	80	93
083	INCUDINE	36	33	24	36	44	27	32	31	37	34	26
084	IRMA	6	7	16	20	11	11	8	7	10	12	15
085	ISEO	444	507	626	650	515	495	550	605	560	522	539
086	ISORELLA	224	284	276	233	218	233	246	204	222	174	189
087	LAVENONE	36	41	49	47	50	40	53	34	45	32	47
088	LENO	688	805	859	945	877	848	846	642	742	615	620
089	LIMONE SUL GARDA	69	65	92	83	73	67	70	91	61	62	55
090	LODRINO	109	98	90	130	124	116	121	68	81	80	66
091	LOGRATO	177	222	223	238	197	204	210	199	215	162	137
092	LONATO	599	766	846	849	770	693	804	719	729	681	685
093	LONGHENA	18	30	45	54	60	35	38	21	29	32	32
094	LOSINE	19	39	43	47	34	31	34	33	51	42	45
095	LOZIO	14	50	49	43	33	42	52	27	37	44	52
096	LUMEZZANE	1.651	1.990	2.135	2.289	2.103	1.914	1.842	1.634	1.742	1.435	1.431
097	MACLODIO	69	82	100	78	61	69	80	55	61	59	38
098	MAGASA	13	20	19	31	19	18	20	20	22	31	20
099	MAIRANO	133	161	182	162	159	147	142	123	120	111	142
100	MALEGNO	151	181	155	163	161	190	190	135	145	114	147
101	MALONNO	233	287	287	271	262	285	267	228	259	169	197
102	MANERBA DEL GARDA	133	191	200	211	190	172	209	160	211	168	182
103	MANERBIO	686	861	891	975	887	811	929	794	909	760	709
104	MARCHENO	289	356	335	319	329	284	327	264	317	206	186
105	MARMENTINO	49	48	48	60	77	52	56	40	48	40	50
106	MARONE	220	232	242	302	232	244	233	189	188	162	211
107	MAZZANO	461	566	536	582	544	548	580	445	555	455	408
108	MILZANO	84	97	84	112	115	101	97	79	78	87	94
109	MONIGA DEL GARDA	76	62	85	107	89	76	86	77	85	73	68
110	MONNO	28	42	43	61	50	37	37	34	46	54	51
111	MONTE ISOLA	95	160	152	172	139	141	131	140	120	114	123
112	MONTICELLI BRUSATI	168	210	190	189	172	182	213	154	164	121	135
113	MONTICHIARI	1.013	1.182	1.383	1.301	1.201	1.088	1.133	1.068	1.120	967	927
114	MONTIRONE	157	240	299	259	176	182	219	173	205	169	143
115	MURA	43	64	65	58	53	44	44	50	53	52	61
116	MUSCOLINE	82	94	109	102	81	94	122	97	80	76	91
117	NAVE	620	791	830	896	759	686	760	629	662	570	587
118	NIARDO	94	103	106	136	147	118	106	71	107	115	99
119	NUVOLENTI	218	207	247	250	246	237	230	205	175	191	186
120	NUVOLERA	164	201	240	225	196	178	196	185	187	164	156
121	ODOLO	112	159	178	176	146	144	128	144	154	109	130
122	OFFLAGA	183	208	229	283	228	185	223	198	203	201	176
123	OME	157	182	207	231	186	182	185	153	187	151	168
124	ONO SAN PIETRO	64	84	76	103	74	63	69	53	60	45	41
125	ORZINUOVI	626	711	790	826	801	768	770	605	701	661	616
126	ORZIVECCHI	119	151	161	188	176	144	160	138	142	140	134
127	OSPITALETTO	593	742	720	789	648	638	724	642	634	546	466
128	OSSIMO	94	96	120	128	96	88	102	81	81	104	74
129	PADENGHE SUL GARDA	106	184	171	195	154	140	184	170	191	170	142
130	PADERNO FRANCIACORTA	170	201	220	211	214	186	192	165	201	161	161
131	PAISCO LOVENO	33	28	45	57	51	42	28	31	23	32	35
132	PAITONE	86	114	158	116	92	80	112	113	111	82	84
133	PALAZZOLO SULL'OGLIO	897	1.226	1.334	1.454	1.260	1.125	1.241	1.067	1.214	1.108	1.134
134	PARATICO	152	215	245	281	269	203	192	193	210	206	184
135	PASPARDO	73	60	62	87	78	69	67	45	48	32	51
136	PASSIRANO	282	370	423	434	377	324	344	324	375	350	346
137	PAVONE DEL MELLA	175	160	199	200	192	187	210	161	167	148	143
139	PERTICA ALTA	36	39	42	72	46	41	38	28	39	46	63
140	PERTICA BASSA	33	47	56	75	73	46	44	49	53	52	59

per sesso e classe di età

TOTALE

TOTALE						PARTICOLARI CLASSI DI ETÀ (anni)									Codice dei Comuni
55 - 59	60 - 64	65 - 69	70 - 74	75 e più	TOTALE	Meno di 3	3 - 5	6 - 10	11 - 13	14 - 17	18	19 - 20	21 - 24		
99	64	84	94	102	1.794	69	60	121	96	117	28	57	130	071	
260	149	161	127	133	5.932	242	266	585	313	448	85	190	318	072	
278	162	197	156	180	4.206	151	177	294	189	293	79	132	268	073	
194	130	146	125	195	2.463	53	68	133	99	153	35	77	126	074	
713	512	537	372	444	11.787	315	417	892	559	800	196	383	636	075	
256	178	190	187	257	3.304	69	94	180	112	199	52	116	178	076	
527	411	390	306	373	8.683	285	330	582	418	541	136	270	499	077	
633	435	473	363	359	12.750	480	578	1.064	675	954	222	430	832	078	
101	32	34	42	28	1.638	57	62	157	102	132	32	51	124	079	
317	155	173	184	204	4.347	131	169	322	190	301	89	120	269	080	
604	413	383	336	394	11.508	456	478	950	600	796	210	354	731	081	
84	32	73	51	86	1.415	49	60	115	57	89	19	47	99	082	
28	21	21	28	29	487	21	19	37	11	22	10	19	34	083	
23	7	5	6	9	173	1	5	8	11	13	2	10	10	084	
492	323	347	271	351	7.797	236	301	553	364	530	115	247	396	085	
132	94	103	94	89	3.015	129	161	265	180	181	51	107	161	086	
57	36	41	40	47	695	20	20	42	30	43	7	15	46	087	
597	365	415	299	376	10.537	412	448	801	513	756	199	348	695	088	
60	28	35	33	45	989	38	46	70	50	72	17	37	52	089	
69	42	48	31	45	1.318	70	60	86	67	98	21	44	105	090	
122	82	90	84	68	2.630	109	102	228	140	196	44	89	149	091	
687	427	484	379	504	10.622	340	411	786	518	679	166	312	618	092	
37	24	26	15	20	516	9	13	35	23	44	9	26	48	093	
37	27	36	43	37	598	9	14	46	23	37	9	17	27	094	
37	32	28	28	40	608	7	14	54	26	40	5	12	31	095	
1.216	823	716	499	448	23.868	968	1.052	2.024	1.282	1.897	411	864	1.670	096	
36	21	23	18	18	868	42	39	88	62	71	14	27	47	097	
32	13	25	17	24	344	7	9	17	12	23	6	11	17	098	
140	76	66	61	66	1.991	90	86	147	124	123	39	59	129	099	
111	72	90	64	68	2.137	93	93	180	89	127	32	64	133	100	
189	110	126	99	120	3.389	144	140	293	165	221	55	105	217	101	
177	114	158	131	125	2.732	76	83	195	132	163	48	88	140	102	
767	498	572	457	455	11.961	390	457	854	558	776	218	352	695	103	
155	97	109	93	99	3.765	180	178	363	194	257	62	126	268	104	
46	27	39	21	27	728	33	22	51	30	39	15	36	56	105	
194	121	136	96	128	3.130	121	142	243	146	230	49	119	178	106	
358	242	251	185	194	6.910	253	309	569	316	476	111	218	437	107	
80	45	53	38	66	1.310	41	57	104	45	77	24	48	96	108	
87	61	66	55	66	1.219	43	38	69	64	71	22	41	71	109	
38	20	22	28	28	619	18	16	41	28	52	9	20	40	110	
104	73	64	63	77	1.868	56	65	171	94	122	35	62	113	111	
137	95	85	66	54	2.335	93	115	196	118	175	26	67	139	112	
807	524	569	491	565	15.339	579	656	1.233	827	1.115	259	471	940	113	
106	78	86	61	64	2.617	94	115	248	181	211	54	87	141	114	
45	11	21	21	52	737	23	30	66	40	53	5	28	38	115	
76	46	44	54	51	1.299	46	59	89	68	86	15	37	68	116	
500	269	333	254	267	9.413	355	419	783	492	749	167	344	587	117	
90	46	50	41	58	1.487	64	48	104	58	104	28	67	113	118	
142	103	87	85	83	2.892	123	127	229	151	192	55	99	192	119	
147	102	94	86	96	2.617	94	110	208	147	187	43	91	146	120	
100	61	66	63	78	1.948	63	82	160	100	153	31	70	112	121	
153	108	106	80	96	2.860	94	133	210	123	242	51	100	178	122	
140	94	113	70	75	2.481	86	106	184	129	186	50	67	155	123	
45	19	27	32	40	895	31	48	84	41	97	13	36	51	124	
609	428	454	357	348	10.071	355	395	720	494	679	145	334	632	125	
114	68	70	78	90	2.073	65	85	144	104	163	35	63	136	126	
405	303	295	223	253	8.621	354	389	746	422	653	133	265	530	127	
68	37	61	34	51	1.315	54	58	105	63	108	23	46	77	128	
154	91	109	105	152	2.418	60	76	182	105	155	38	72	122	129	
131	94	86	77	78	2.548	91	111	204	145	163	39	87	176	130	
34	24	18	24	32	537	22	16	33	24	43	13	18	45	131	
62	39	42	34	56	1.381	53	52	128	87	104	30	45	67	132	
1.100	720	752	551	583	16.766	515	603	1.271	765	1.137	335	551	994	133	
181	89	109	95	109	2.933	87	113	217	147	236	47	105	210	134	
39	24	35	25	32	827	49	35	58	37	71	16	31	63	135	
278	142	196	131	174	4.870	150	201	372	262	350	86	162	303	136	
139	76	91	85	69	2.402	94	111	177	119	148	39	86	152	137	
58	34	43	34	47	706	27	18	36	28	52	16	22	36	139	
49	49	36	45	49	815	21	18	51	31	66	11	31	55	140	

segue TAV. 4 — Popolazione residente

A —

Codice dei Comuni	COMUNI	CLASSI QUINQUENNALI DI ETÀ (anni)										
		Meno di 5	5 - 9	10 - 14	15 - 19	20 - 24	25 - 29	30 - 34	35 - 39	40 - 44	45 - 49	50 - 54
141	PEZZAZE	87	115	145	142	139	129	91	106	110	103	92
142	PIAN CAMUNO	249	295	312	319	302	287	272	227	207	168	197
206	PIANCOGNO	183	269	277	285	238	237	273	230	255	214	225
143	PISOGNE	436	649	691	695	566	554	566	484	605	454	482
144	POLAVENO	120	143	112	146	151	115	154	106	137	106	117
145	POLPENAZZE DEL GARDA	80	80	114	104	109	87	89	77	84	79	95
146	POMPIANO	247	226	252	285	261	271	261	180	194	185	179
147	PONCARALE	200	228	258	276	238	204	247	202	239	216	165
148	PONTE DI LEGNO	150	160	158	135	140	167	144	147	152	118	147
149	PONTEVICO	355	377	399	475	422	478	514	366	434	389	433
150	PONTOGLIO	361	498	529	533	458	391	448	387	458	367	320
151	POZZOLENGO	136	156	183	170	156	156	164	148	158	158	157
152	PRALBOINO	120	167	195	187	169	179	196	145	176	145	152
153	PRESEGLIE	87	110	127	91	99	88	109	114	92	77	61
154	PRESTINE	14	28	40	32	26	33	34	21	34	23	32
155	PREVALLE	269	279	328	379	327	313	292	262	302	286	241
156	PROVAGLIO D'ISEO	285	393	413	444	373	307	391	322	359	306	285
157	PROVAGLIO VAL SABBIA	45	68	71	68	67	43	61	56	54	64	55
158	PUEGNAGO SUL GARDA	105	116	130	147	121	114	153	118	129	93	112
159	QUINZANO D'OGGIO	354	430	439	430	411	404	462	341	451	355	365
160	REMEDELLO	150	210	218	218	217	185	211	163	174	171	175
161	REZZATO	638	866	862	885	787	799	918	772	826	649	637
162	ROCCAFRANCA	240	263	271	271	262	231	259	184	184	158	177
163	RODENGO-SAIANO	294	394	391	391	341	311	376	337	339	287	308
164	ROE' VOLCIANO	167	246	280	331	228	220	246	212	254	240	246
165	RONCADELLE	350	456	495	469	428	391	503	435	448	320	295
166	ROVATO	810	998	1.084	1.207	986	918	1.003	885	975	821	863
167	RUDIANO	394	360	317	326	336	418	319	243	266	215	196
168	SABBIO CHIESE	164	195	246	247	196	174	194	179	210	199	174
169	SALE MARASINO	164	199	248	236	201	194	215	179	203	201	166
170	SALO'	453	643	773	785	639	599	730	690	713	661	707
171	SAN FELICE DEL BENACO	106	147	156	175	138	131	150	157	161	144	135
172	SAN GERVASIO BRESCIANO	80	81	90	125	91	90	84	74	104	69	73
138	SAN PAOLO	233	234	254	275	314	272	270	181	190	189	226
173	SAN ZENO NAVIGLIO	164	270	307	280	213	176	250	220	289	227	173
174	SAREZZO	635	893	978	971	834	778	922	779	799	721	626
175	SAVIORE DELL'ADAMELLO	96	134	146	135	115	118	126	90	94	104	103
176	SELLERO	106	134	138	152	128	99	117	106	108	96	89
177	SENIGA	81	99	136	124	103	100	114	80	128	108	108
178	SERLE	178	214	210	266	223	222	215	151	183	189	185
179	SIRMIONE	252	316	358	365	309	317	341	343	348	312	266
180	SOIANO DEL LAGO	51	52	56	50	51	59	61	46	61	40	42
181	SONICO	78	94	89	127	120	88	100	84	78	73	104
182	SULZANO	84	96	82	92	93	100	126	84	91	60	70
183	TAVERNOLE SUL MELLA	77	90	109	101	99	98	102	98	107	72	89
184	TEMU'	63	95	88	81	70	89	85	69	71	76	76
185	TIGNALE	56	71	78	78	74	90	72	76	89	80	74
186	TORBOLE CASAGLIA	284	336	308	315	287	321	299	264	285	219	164
187	TOSCOLANO-MADERNO	261	345	455	469	446	395	393	452	443	422	492
188	TRAVAGLIATO	580	706	772	820	656	639	727	631	709	579	521
189	TREMOSINE	99	117	105	123	138	128	120	102	105	121	130
190	TRENZANO	305	352	349	409	351	315	321	228	276	232	209
191	TREVISO BRESCIANO	36	40	48	53	41	37	34	35	40	36	39
192	URAGO D'OGGIO	221	257	255	202	230	241	251	188	195	158	174
193	VALLIO TERME	72	90	67	63	62	69	97	71	54	46	52
194	VALVESTINO	14	26	36	41	29	25	24	24	31	35	45
195	VEROLANUOVA	436	580	529	575	542	562	586	444	522	413	432
196	VEROLAVECCHIA	220	274	263	270	262	263	279	228	285	214	225
197	VESTONE	225	302	351	347	308	261	296	278	308	279	229
198	VEZZA D'OGGIO	102	105	109	105	98	108	113	92	90	62	86
199	VILLA CARCINA	609	713	773	783	705	751	789	698	728	609	607
200	VILLACHIARA	66	91	102	114	103	85	91	55	81	71	91
201	VILLANUOVA SUL CLISI	205	304	331	347	297	273	302	322	311	266	334
202	VIONE	49	60	61	78	68	82	71	53	58	56	62
203	VISANO	101	119	131	147	133	106	122	92	100	69	60
204	VOBARNO	395	512	614	665	584	522	554	472	514	487	528
205	ZONE	67	86	68	83	74	80	82	67	70	71	76
	TOTALE PROVINCIA	59.309	75.977	82.773	86.549	75.820	71.984	77.814	68.889	74.728	64.752	64.442

per sesso e classe di età

TOTALE

TOTALE						PARTICOLARI CLASSI DI ETÀ (anni)									Codice dei Comuni
55 - 59	60 - 64	65 - 69	70 - 74	75 e più	TOTALE	Meno di 3	3 - 5	6 - 10	11 - 13	14 - 17	18	19 - 20	21 - 24		
88	49	65	54	80	1.595	51	60	119	80	122	30	53	113	141	
159	89	92	55	88	3.318	137	167	313	180	256	61	121	242	142	
202	126	138	130	136	3.418	107	135	255	160	254	46	103	192	206	
399	280	322	257	279	7.719	239	313	666	418	600	123	246	432	143	
91	69	62	44	71	1.744	59	87	136	69	114	32	51	124	144	
86	79	76	66	74	1.379	42	57	83	73	82	21	40	89	145	
166	75	91	63	82	3.018	141	144	237	140	248	57	98	206	146	
165	99	97	89	96	3.019	98	145	238	155	214	57	100	193	147	
135	90	98	73	98	2.112	76	99	169	85	124	27	52	111	148	
461	276	343	279	326	6.327	209	224	370	237	371	93	192	332	149	
298	183	184	156	160	5.731	206	238	522	315	440	84	231	343	150	
148	134	108	124	167	2.423	79	89	155	117	140	32	65	124	151	
174	113	150	104	179	2.551	68	83	171	118	148	37	73	140	152	
65	46	51	64	61	1.342	53	49	125	73	77	14	44	79	153	
38	33	37	25	34	484	6	10	34	25	24	4	23	14	154	
203	129	133	118	153	4.014	148	170	290	190	304	70	150	260	155	
239	175	201	156	141	4.790	158	202	394	255	365	82	167	285	156	
43	24	40	26	39	824	24	31	77	38	54	13	27	55	157	
120	74	78	64	55	1.729	55	67	121	83	110	32	64	87	158	
370	215	222	211	203	5.663	194	253	438	244	354	80	179	322	159	
171	124	126	117	129	2.759	93	97	220	127	180	36	84	176	160	
604	367	363	325	346	10.644	353	449	881	506	750	151	324	624	161	
147	80	114	79	68	2.988	139	153	263	158	229	59	102	204	162	
221	132	154	125	132	4.533	173	191	399	238	323	65	155	267	163	
243	136	188	148	175	3.560	88	120	262	170	235	76	118	183	164	
243	156	175	142	137	5.443	204	237	456	292	397	99	162	351	165	
761	473	480	394	424	13.082	461	529	1.026	654	959	232	453	771	166	
174	115	99	101	114	3.993	251	221	348	192	262	52	128	279	167	
150	81	108	91	125	2.733	101	100	204	147	211	50	79	156	168	
176	102	163	135	142	2.924	81	112	224	152	186	44	85	164	169	
657	450	539	489	641	10.169	252	319	670	448	636	177	278	513	170	
168	114	118	128	161	2.289	62	65	159	87	145	34	64	106	171	
91	49	73	63	55	1.292	44	49	88	59	93	23	38	73	172	
183	99	111	93	99	3.223	122	161	234	143	219	54	129	248	138	
152	92	112	87	106	3.118	98	121	286	172	235	55	105	162	173	
573	381	356	266	310	10.822	347	471	923	585	779	175	363	668	174	
89	47	72	48	55	1.572	52	73	130	88	116	26	43	98	175	
74	57	57	50	50	1.561	50	78	134	86	120	35	64	91	176	
100	78	101	103	119	1.682	38	64	98	82	115	20	47	79	177	
176	92	121	92	107	2.824	112	100	221	137	190	60	93	178	178	
269	159	199	169	188	4.511	158	152	334	203	312	73	112	256	179	
41	27	34	32	28	731	32	29	52	32	47	8	17	43	180	
83	47	68	58	92	1.383	44	49	98	55	93	27	48	94	181	
104	52	59	38	51	1.282	41	60	97	51	73	21	28	76	182	
59	58	67	56	59	1.341	47	45	91	70	85	19	43	76	183	
48	48	51	44	62	1.116	33	45	94	54	71	17	27	56	184	
106	69	76	68	89	1.246	34	36	72	49	65	12	34	55	185	
159	91	111	79	73	3.595	152	205	322	182	259	50	139	221	186	
521	389	449	369	453	6.754	134	193	366	280	368	97	177	361	187	
457	284	340	252	235	8.908	324	400	712	465	652	156	302	523	188	
143	97	115	96	145	1.884	54	71	113	62	92	28	52	110	189	
221	131	142	92	103	4.036	177	197	344	223	297	86	162	280	190	
23	25	27	27	42	583	21	20	44	30	44	11	22	26	191	
155	88	92	76	73	2.856	127	149	241	166	185	31	81	185	192	
47	40	42	35	36	943	38	54	87	40	45	14	21	55	193	
35	21	30	36	46	498	9	9	29	25	28	9	15	22	194	
455	258	319	256	301	7.210	238	328	559	305	473	110	222	427	195	
231	124	152	109	146	3.545	119	162	259	156	223	55	120	195	196	
203	127	166	155	183	4.018	121	154	312	213	286	80	133	234	197	
90	77	69	59	61	1.426	57	67	107	57	87	23	45	76	198	
552	400	389	277	301	9.684	337	400	743	448	641	157	293	564	199	
79	41	36	41	30	1.177	41	46	92	57	90	27	36	87	200	
312	217	182	190	156	4.349	125	125	316	204	289	61	139	225	201	
61	52	55	60	76	1.002	32	26	64	33	66	17	21	57	202	
75	68	61	46	47	1.477	57	66	125	76	119	28	53	107	203	
546	329	327	263	267	7.579	236	240	550	360	521	137	257	469	204	
73	51	54	51	48	1.101	37	49	83	39	62	20	30	58	205	
59.898	39.060	42.154	34.011	38.933	1.017.093	33.739	39.615	77.996	49.384	70.474	16.803	32.506	59.911		

segue TAV. 4 — Popolazione residente

B —

Codice dei Comuni	COMUNI	CLASSI QUINQUENNALI DI ETÀ (anni)										
		Meno di 5	5 - 9	10 - 14	15 - 19	20 - 24	25 - 29	30 - 34	35 - 39	40 - 44	45 - 49	50 - 54
001	ACQUAFREDDA	28	50	38	53	44	41	44	42	36	32	38
002	ADRO	194	237	229	265	196	213	241	177	232	172	173
003	AGNOSINE	52	70	67	82	77	70	74	51	67	53	61
004	ALFIANELLO	49	88	82	82	84	87	90	67	78	63	60
005	ANFO	12	18	22	15	13	9	21	19	17	16	21
006	ANGOLO TERME	71	80	99	102	118	121	125	85	95	78	84
007	ARTOGNE	99	154	138	123	125	101	120	101	104	96	77
008	AZZANO MELLA	44	67	68	57	48	55	76	49	51	51	36
009	BAGNOLO MELLA	322	399	491	496	419	368	413	360	430	344	306
010	BAGOLINO	98	129	188	186	176	175	183	138	158	159	145
011	BARBARIGA	61	74	89	93	78	58	69	67	73	54	63
012	BARGHE	20	34	26	30	43	29	43	40	29	24	27
013	BASSANO BRESCIANO	41	54	55	71	54	49	57	51	53	40	51
014	BEDIZZOLE	208	272	300	340	290	261	301	248	267	241	237
015	BERLINGO	66	68	72	67	58	55	73	64	62	46	46
016	BERZO DEMO	55	77	101	84	80	72	64	72	100	67	60
017	BERZO INFERIORE	81	68	77	73	81	69	87	65	60	56	50
018	BIENNO	101	131	140	134	138	140	149	125	138	102	107
019	BIONE	34	40	52	50	47	38	48	38	63	49	38
020	BORG SAN GIACOMO	122	154	176	184	172	162	162	147	143	142	136
021	BORGOSATOLLO	250	300	341	307	261	281	271	275	272	218	183
022	BORNO	87	94	114	130	128	126	127	88	93	107	82
023	BOTTICINO	249	347	394	345	316	302	362	353	373	280	258
024	BOVEGNO	60	93	114	108	113	101	97	95	98	76	92
025	BOVEZZO	236	280	240	245	199	314	331	256	233	205	172
026	BRANDICO	31	25	36	37	44	30	37	34	34	32	28
027	BRAONE	18	24	16	26	28	23	26	26	22	29	11
028	BRENO	198	244	225	234	177	223	263	236	228	170	152
029	BRESCIA	4.596	6.903	7.953	8.622	7.270	6.527	7.264	6.960	7.612	6.706	6.651
030	BRIONE	14	14	17	20	23	16	14	9	20	15	16
031	CAINO	39	53	66	66	38	59	49	38	48	55	52
032	CALCINATO	288	349	382	381	317	306	316	332	333	242	249
033	CALVAGESE DELLA RIVIERA	60	69	68	71	73	68	60	68	81	56	61
034	CALVISANO	231	304	311	271	238	266	247	235	240	183	177
035	CAPO DI PONTE	67	98	88	106	95	103	84	93	95	61	73
036	CAPOVALLE	16	26	20	23	20	17	27	26	23	23	15
037	CAPRIANO DEL COLLE	97	98	130	92	95	123	114	108	119	78	82
038	CAPRIOLO	233	295	324	372	293	294	266	228	268	249	217
039	CARPENEDOLO	315	383	374	348	302	346	360	322	352	270	246
040	CASTEGNATO	116	188	187	172	155	151	183	162	169	120	136
041	CASTELCOVATI	220	246	189	188	194	216	233	157	158	121	91
042	CASTEL MELLA	165	200	185	199	159	203	230	175	187	141	112
043	CASTENEDOLO	251	323	368	364	307	281	316	265	328	269	286
044	CASTO	69	50	87	70	72	74	59	63	58	48	44
045	CASTREZZATO	177	201	187	185	191	183	208	162	165	129	113
046	CAZZAGO SAN MARTINO	272	361	374	426	310	285	298	314	309	275	280
047	CEDEGOLO	33	51	67	88	57	62	47	45	63	49	46
048	CELLATICA	111	153	176	173	155	103	124	120	145	135	129
049	CERVENO	17	14	19	13	13	27	20	27	24	17	22
050	CETO	54	81	76	89	58	65	58	45	70	67	45
051	CEVO	34	45	44	43	52	57	57	41	28	35	36
052	CHIARI	465	606	720	752	663	563	609	567	629	554	576
053	CIGOLE	57	51	61	61	42	46	52	52	53	45	39
054	CIMBERGO	15	25	31	39	30	20	30	29	26	21	15
055	CIVIDATE CAMUNO	88	110	102	126	98	113	121	95	84	92	65
056	COCCAGLIO	235	231	242	246	249	223	301	214	228	177	174
057	COLLEBEATO	113	162	171	174	119	105	139	143	133	139	116
058	COLLIO	61	80	105	128	107	86	90	80	96	95	117
059	COLOGNE	174	206	226	246	191	199	208	186	182	158	148
060	COMEZZANO-CIZZAGO	75	98	107	112	110	87	85	60	62	57	66
061	CONCESIO	417	503	512	539	406	437	529	489	532	413	356
062	CORTE FRANCA	187	198	184	199	209	212	217	159	162	136	131
063	CORTENO GOLGI	81	76	93	102	92	88	74	52	70	66	69
064	CORZANO	42	32	37	57	42	30	41	36	39	28	39
065	DARFO BOARIO TERME	396	514	535	584	513	526	532	466	481	395	376
066	DELLO	99	152	166	180	164	129	133	128	142	124	138
067	DESENZANO DEL GARDA	481	665	789	794	622	648	674	653	749	625	621
068	EDOLO	135	159	192	180	154	144	170	152	183	145	120
069	ERBUSCO	213	233	250	249	239	238	222	214	175	175	176
070	ESINE	156	173	185	194	134	168	187	155	150	122	112

per sesso e classe di età

MASCHI

						PARTICOLARI CLASSI DI ETÀ (anni)									Codice dei Comuni
55 - 59	60 - 64	65 - 69	70 - 74	75 e più	TOTALE	Meno di 3	3 - 5	6 - 10	11 - 13	14 - 17	18	19 - 20	21 - 24		
31	21	27	23	28	576	13	25	47	24	43	6	21	34	001	
148	88	107	79	70	2.821	95	154	224	137	219	46	83	163	002	
45	30	28	29	21	877	35	29	68	39	63	20	36	58	003	
67	40	51	38	24	1.050	36	36	78	50	68	13	39	65	004	
13	13	6	7	12	234	7	6	22	11	13	5	4	12	005	
77	33	41	36	34	1.279	38	46	92	55	83	17	39	100	006	
57	30	37	32	24	1.418	56	73	151	78	110	23	45	103	007	
35	25	32	17	16	727	18	45	61	40	43	18	23	36	008	
287	193	165	138	139	5.270	201	190	423	315	387	90	186	335	009	
117	57	84	69	93	2.155	58	55	154	106	153	42	70	139	010	
43	28	35	28	32	945	32	54	65	55	78	16	35	60	011	
29	14	30	12	11	441	15	15	30	13	34	1	15	30	012	
47	23	26	16	18	706	19	30	58	32	55	12	26	43	013	
211	134	113	101	127	3.651	122	149	267	176	263	58	146	229	014	
34	21	33	15	20	800	36	42	70	43	57	16	17	50	015	
51	16	22	12	19	952	34	31	89	58	72	17	37	59	016	
44	27	14	24	14	890	43	56	70	40	58	17	33	63	017	
89	59	45	50	44	1.692	54	76	124	85	116	24	53	112	018	
39	20	29	10	15	610	19	27	44	26	41	7	23	36	019	
142	79	82	71	47	2.121	71	76	164	105	148	33	82	129	020	
133	100	83	57	59	3.391	144	163	317	207	262	55	110	201	021	
80	39	44	25	32	1.396	58	38	108	66	116	24	46	97	022	
206	147	152	109	93	4.286	144	177	360	223	317	62	112	256	023	
64	53	45	39	27	1.275	40	37	88	74	93	24	41	91	024	
113	75	58	52	37	3.046	146	145	285	139	194	50	84	157	025	
21	12	12	7	12	432	17	19	28	22	32	6	18	31	026	
11	4	4	7	2	277	11	13	19	13	17	7	9	23	027	
138	88	90	70	59	2.795	112	134	242	127	190	42	83	148	028	
6.191	4.160	3.886	2.729	2.575	96.605	2.533	3.229	7.271	4.723	6.958	1.671	3.224	5.735	029	
12	6	7	5	12	222	10	5	16	11	15	5	7	19	030	
40	28	27	22	33	713	16	31	57	41	53	14	16	34	031	
217	137	160	128	86	4.223	158	196	363	233	310	63	137	257	032	
53	36	39	35	30	928	38	37	67	45	55	10	28	61	033	
166	91	115	97	92	3.264	111	167	319	187	228	57	106	180	034	
51	29	42	30	26	1.141	38	43	100	49	87	22	45	70	035	
18	7	15	21	12	309	7	13	28	9	22	1	7	18	036	
82	58	42	41	26	1.385	58	64	102	67	87	20	38	76	037	
163	79	94	65	59	3.499	132	153	300	206	273	79	145	229	038	
243	139	159	126	126	4.411	173	223	389	224	274	70	146	223	039	
124	54	56	39	33	2.045	62	96	178	113	152	32	60	125	040	
84	47	44	28	30	2.246	128	131	245	124	145	41	59	164	041	
101	70	48	41	31	2.247	91	112	195	120	163	36	60	131	042	
227	123	168	103	96	4.075	133	182	333	222	304	69	114	256	043	
37	18	27	27	20	823	42	33	64	55	44	20	27	63	044	
97	54	62	51	52	2.217	101	115	200	114	138	43	85	145	045	
191	97	122	94	87	4.095	158	185	374	214	331	74	156	251	046	
39	13	16	19	12	707	16	21	60	38	71	17	30	43	047	
110	41	46	33	31	1.785	66	73	166	94	149	32	67	121	048	
14	12	13	14	18	284	6	14	11	12	13	6	1	13	049	
35	26	13	11	19	812	30	40	81	39	79	14	30	45	050	
46	27	28	31	15	619	21	15	49	27	36	7	20	43	051	
414	253	238	189	165	7.963	278	297	641	411	612	169	270	528	052	
59	32	35	19	17	721	32	36	52	39	48	10	20	35	053	
14	11	13	4	3	326	10	11	25	18	29	4	16	27	054	
69	28	41	31	13	1.276	44	64	114	58	101	20	45	78	055	
138	80	84	68	60	2.950	141	141	231	136	217	46	95	196	056	
84	61	42	34	42	1.777	63	69	178	88	147	40	67	87	057	
73	37	43	26	24	1.248	25	50	83	66	98	23	53	83	058	
140	67	69	53	41	2.494	85	124	213	138	187	45	117	134	059	
58	23	27	15	17	1.059	36	55	103	56	97	15	48	92	060	
275	193	163	110	106	5.980	232	264	533	300	441	101	192	314	061	
117	63	72	39	40	2.325	105	129	187	106	176	34	64	176	062	
57	37	36	37	36	1.066	46	48	76	56	80	26	42	70	063	
14	9	16	13	11	486	21	27	33	24	37	13	19	36	064	
319	213	183	149	121	6.303	214	263	534	322	473	104	217	415	065	
93	48	58	37	60	1.851	64	68	151	95	147	28	89	119	066	
585	386	496	349	367	9.504	278	320	689	480	673	131	290	490	067	
121	83	75	47	82	2.142	77	84	167	112	156	37	66	121	068	
170	84	108	82	63	2.891	126	140	239	137	204	50	97	191	069	
90	58	66	48	30	2.028	96	93	171	112	156	48	65	101	070	

segue TAV. 4 — Popolazione residente

B —

Codice dei Comuni	COMUNI	CLASSI QUINQUENNALI DI ETÀ (anni)										
		Meno di 5	5 - 9	10 - 14	15 - 19	20 - 24	25 - 29	30 - 34	35 - 39	40 - 44	45 - 49	50 - 54
071	FIESSE	48	63	74	62	80	58	67	47	63	58	62
072	FLERO	233	287	274	252	185	239	291	218	260	180	170
073	GAMBARA	134	164	148	183	178	140	203	124	131	137	107
074	GARDONE RIVIERA	37	66	82	77	89	82	72	71	80	85	70
075	GARDONE VAL TROMPIA	292	418	490	538	422	422	432	457	479	384	381
076	GARGNANO	69	97	100	144	116	111	91	90	99	102	114
077	GAVARDO	257	284	356	346	319	301	355	300	314	273	281
078	GHEDI	469	538	573	587	527	505	545	449	500	417	325
079	GIANICO	49	75	94	89	74	62	57	67	65	56	52
080	GOTTOLENGO	126	152	180	185	156	156	181	131	154	136	148
081	GUSSAGO	388	465	504	489	440	431	452	409	422	379	357
082	IDRO	33	60	57	61	63	49	44	57	48	35	51
083	INCUDINE	18	15	14	26	20	15	17	17	22	22	13
084	IRMA	4	3	12	9	6	8	6	4	5	6	8
085	ISEO	227	258	334	331	284	264	283	298	278	251	278
086	ISORELLA	118	142	139	114	107	109	130	107	125	86	100
087	LAVENONE	16	25	21	17	29	25	32	18	27	19	23
088	LENO	354	416	430	458	432	447	446	337	395	308	304
089	LIMONE SUL GARDA	38	39	50	34	35	34	31	51	31	35	28
090	LODRINO	55	50	48	64	68	59	74	39	46	42	34
091	LOGRATO	98	116	115	128	106	102	106	105	122	79	60
092	LONATO	313	379	452	435	377	349	410	373	374	336	356
093	LONGHENA	8	17	26	27	27	21	23	10	17	16	18
094	LOSINE	7	22	22	20	19	16	15	20	27	24	17
095	LOZIO	4	18	21	24	20	22	32	14	20	29	30
096	LUMEZZANE	816	1.016	1.135	1.162	1.045	997	958	886	902	711	708
097	MACLODIO	38	48	50	46	26	40	44	27	28	29	21
098	MAGASA	7	11	13	18	12	10	11	10	14	10	9
099	MAIRANO	73	78	98	94	76	83	75	65	71	49	73
100	MALEGNO	63	92	70	92	87	98	90	80	80	64	61
101	MALONNO	127	150	145	141	127	148	150	129	144	91	88
102	MANERBA DEL GARDA	65	102	99	104	98	92	106	71	117	88	89
103	MANERBIO	340	437	440	474	433	425	470	423	455	387	338
104	MARCHENO	142	185	179	150	157	145	170	144	172	125	96
105	MARMENTINO	22	28	25	29	49	32	34	23	32	22	23
106	MARONE	117	112	115	149	121	135	134	109	95	86	100
107	MAZZANO	226	295	279	282	269	269	304	233	297	235	208
108	MILZANO	46	55	47	55	66	49	60	37	45	44	49
109	MONIGA DEL GARDA	42	32	36	53	47	39	44	39	40	35	35
110	MONNO	12	26	23	29	23	22	20	15	22	20	32
111	MONTE ISOLA	52	83	82	84	72	77	60	80	63	46	57
112	MONTICELLI BRUSATI	92	110	109	100	93	91	110	83	81	61	74
113	MONTICHIARI	517	569	724	672	598	564	597	535	573	526	464
114	MONTIRONE	77	115	151	115	91	99	106	96	96	94	75
115	MURA	21	33	30	32	29	22	23	25	33	33	34
116	MUSCOLINE	36	46	56	59	41	49	65	59	49	37	47
117	NAVE	339	391	419	446	388	346	398	323	351	278	297
118	NIARDO	44	48	59	61	75	62	56	40	57	69	46
119	NUVOLENTO	112	105	133	133	117	121	116	107	90	93	92
120	NUVOLERA	82	108	122	122	105	90	107	90	106	80	88
121	ODOLO	61	65	95	103	58	78	64	68	80	57	62
122	OFFLAGA	93	103	116	145	114	104	117	112	107	102	89
123	OME	78	89	98	116	99	101	95	78	98	79	78
124	ONO SAN PIETRO	29	41	43	54	40	31	38	32	27	27	19
125	ORZINUOVI	335	380	391	432	398	406	395	308	348	333	299
126	ORZIVECCHI	63	71	77	101	86	77	81	81	73	69	69
127	OSPITALETTO	301	400	333	369	327	313	387	317	343	295	221
128	OSSIMO	50	51	63	62	55	52	49	45	47	54	33
129	PADENGHE SUL GARDA	53	95	91	104	69	67	87	90	101	90	70
130	PADERNO FRANCIACORTA	84	100	107	110	112	102	104	88	103	80	78
131	PAISCO LOVENO	20	15	21	31	27	30	19	17	12	17	15
132	PAITONE	53	53	82	64	52	35	60	63	62	45	44
133	PALAZZOLO SULL'OGGIO	450	641	686	743	678	544	638	512	598	533	540
134	PARATICO	74	115	122	137	139	106	96	97	104	106	92
135	PASPARDO	41	33	31	52	42	39	47	31	29	14	26
136	PASSIRANO	140	190	224	215	183	174	168	167	185	186	184
137	PAVONE DEL MELLA	105	85	110	105	95	106	105	98	89	69	83
139	PERTICA ALTA	14	13	24	32	25	23	24	18	17	26	35
140	PERTICA BASSA	18	28	27	36	41	30	25	31	28	31	27

per sesso e classe di età

MASCHI

						PARTICOLARI CLASSI DI ETÀ (anni)									Codice dei Comuni
55 - 59	60 - 64	65 - 69	70 - 74	75 e più	TOTALE	Meno di 3	3 - 5	6 - 10	11 - 13	14 - 17	18	19 - 20	21 - 24		
42	26	36	40	40	866	27	32	62	52	46	12	29	67	071	
126	73	66	48	43	2.945	134	136	315	151	229	38	83	145	072	
143	66	90	68	63	2.079	74	91	160	91	150	34	62	145	073	
83	57	58	41	53	1.103	20	32	68	43	70	18	38	62	074	
317	223	232	141	143	5.771	151	207	457	275	437	100	202	331	075	
108	78	91	79	92	1.581	39	45	98	62	101	24	71	86	076	
246	184	173	122	118	4.229	149	168	296	213	267	65	141	263	077	
303	195	222	148	128	6.431	257	312	535	350	482	121	205	432	078	
49	12	16	16	12	845	30	31	85	55	72	20	27	61	079	
155	69	80	79	91	2.179	59	84	163	107	160	45	55	126	080	
279	172	176	125	135	5.623	222	249	490	302	393	106	170	354	081	
37	14	29	22	23	683	22	25	60	33	46	11	30	47	082	
11	10	10	9	10	249	12	8	16	7	18	5	10	17	083	
9	4	2	3	3	92	—	4	4	8	8	—	5	5	084	
223	139	144	99	97	3.788	117	157	290	188	269	56	138	219	085	
61	37	46	35	32	1.488	65	88	132	90	84	26	56	79	086	
24	21	21	15	17	350	11	7	25	13	15	4	5	28	087	
285	160	189	121	127	5.209	205	246	401	265	358	102	165	348	088	
30	9	17	12	15	489	24	22	41	25	38	4	17	25	089	
30	16	30	14	16	685	38	28	45	36	44	11	27	56	090	
54	37	39	37	25	1.329	61	60	113	73	103	22	52	79	091	
355	198	217	145	160	5.229	182	204	388	293	348	87	156	298	092	
13	12	11	6	7	259	2	9	18	17	19	4	17	19	093	
20	10	18	16	16	289	4	6	25	11	16	4	8	16	094	
18	13	12	8	9	294	2	6	20	12	17	3	8	19	095	
561	355	309	200	146	11.907	473	540	1.026	690	982	192	429	842	096	
18	7	12	4	2	440	24	24	44	32	43	7	16	18	097	
18	8	13	6	11	181	3	7	8	8	12	4	8	11	098	
67	39	31	27	23	1.022	50	43	74	63	74	21	30	64	099	
46	36	39	26	20	1.044	45	37	90	37	71	19	32	73	100	
82	41	45	40	36	1.684	82	74	144	84	120	29	49	108	101	
92	53	65	54	50	1.345	41	40	98	69	85	19	47	69	102	
347	211	242	186	140	5.748	198	228	430	277	367	110	189	325	103	
72	43	45	36	29	1.890	84	89	194	101	125	36	62	122	104	
24	11	20	11	8	393	15	9	31	16	18	6	21	37	105	
83	51	58	26	37	1.528	67	75	113	66	112	30	57	94	106	
154	113	117	79	63	3.423	120	157	298	162	234	50	106	224	107	
32	24	23	12	27	671	27	28	58	25	34	13	28	56	108	
41	26	33	20	26	588	25	21	31	30	32	12	22	37	109	
21	9	9	9	10	302	6	9	26	14	25	5	9	19	110	
51	35	19	23	28	912	27	39	91	49	63	18	28	58	111	
65	49	34	31	18	1.201	50	63	108	68	91	15	34	75	112	
397	223	257	186	212	7.614	279	347	600	425	597	129	228	475	113	
51	37	34	21	20	1.278	44	59	119	92	93	27	46	69	114	
26	6	13	6	19	385	12	14	31	18	32	2	14	22	115	
35	21	20	23	18	661	22	28	44	32	52	10	15	35	116	
245	119	136	87	107	4.670	182	230	388	244	380	78	171	310	117	
39	19	16	15	15	721	28	22	51	36	46	16	31	57	118	
63	44	42	46	26	1.440	66	64	115	84	99	30	53	89	119	
55	43	42	38	26	1.304	49	53	117	67	101	24	50	78	120	
46	25	30	31	30	953	34	40	77	46	86	21	34	44	121	
73	51	50	29	33	1.438	45	68	107	62	126	25	50	88	122	
65	39	55	29	25	1.222	43	55	87	65	89	26	35	80	123	
22	6	15	14	16	454	16	19	45	19	54	7	20	27	124	
276	186	190	153	136	4.966	193	206	393	240	350	68	181	305	125	
61	28	30	28	21	1.016	35	41	67	50	89	17	31	68	126	
185	145	112	86	75	4.209	174	205	396	192	301	54	139	269	127	
32	13	24	12	14	656	29	30	59	31	57	10	20	45	128	
81	39	41	62	63	1.203	34	35	93	52	87	20	37	54	129	
59	50	41	25	30	1.273	42	59	98	73	84	22	43	92	130	
18	10	3	5	3	263	14	8	19	9	21	8	10	25	131	
31	16	18	16	20	714	32	32	55	46	62	17	22	38	132	
487	282	299	203	190	8.024	267	297	673	389	557	164	301	550	133	
86	45	46	39	38	1.442	49	52	112	79	110	25	48	112	134	
14	8	4	6	5	422	28	17	35	16	42	10	16	35	135	
127	67	91	44	58	2.403	69	109	189	148	165	43	85	144	136	
66	37	30	40	23	1.246	58	68	87	68	88	19	42	70	137	
24	19	22	14	19	349	11	6	13	15	25	7	11	20	139	
29	21	20	18	14	424	10	12	28	14	34	4	19	29	140	

segue TAV. 4 — Popolazione residente

B —

Codice dei Comuni	COMUNI	CLASSI QUINQUENNALI DI ETÀ (anni)										
		Meno di 5	5 - 9	10 - 14	15 - 19	20 - 24	25 - 29	30 - 34	35 - 39	40 - 44	45 - 49	50 - 54
141	PEZZAZE	46	55	69	75	74	81	53	59	58	54	52
142	PIAN CAMUNO	123	152	157	154	135	156	154	124	110	85	94
206	PIANCOGNO	95	138	148	139	119	115	146	118	136	116	97
143	PISOGNE	238	327	351	366	300	288	298	264	313	239	253
144	POLAVENO	66	65	47	74	80	68	75	63	76	51	70
145	POLPENAZZE DEL GARDA	42	39	54	54	65	41	52	38	44	48	40
146	POMPIANO	129	112	129	134	121	140	139	91	107	97	87
147	PONCARALE	106	127	139	121	119	107	122	113	119	119	85
148	PONTE DI LEGNO	73	87	83	64	72	89	73	80	85	52	63
149	PONTEVICO	177	185	201	250	204	223	269	198	222	194	174
150	PONTOGLIO	198	248	259	247	249	212	223	192	249	192	150
151	POZZOLENGO	70	79	95	102	81	82	92	82	81	78	86
152	PRALBOINO	64	96	105	89	92	97	93	78	94	69	75
153	PRESEGLIE	45	40	61	41	48	42	54	61	58	43	32
154	PRESTINE	9	17	17	19	11	21	17	14	16	13	11
155	PREVALLE	134	155	177	187	165	178	156	141	162	149	124
156	PROVAGLIO D'ISEO	153	204	216	234	195	148	200	166	191	153	152
157	PROVAGLIO VAL SABBIA	26	39	39	35	34	27	29	32	36	37	31
158	PUEGNAGO SUL GARDA	56	63	64	73	66	53	74	69	73	46	56
159	QUINZANO D'OGGIO	206	221	216	209	218	192	244	194	234	185	177
160	REMEDELLO	81	107	114	117	106	97	130	80	92	84	95
161	REZZATO	334	436	454	456	392	388	454	384	434	330	304
162	ROCCAFRANCA	120	130	145	122	141	119	147	95	88	81	96
163	RODONGO-SAIANO	141	192	217	211	178	152	198	181	172	148	153
164	ROE' VOLCIANO	72	139	143	172	113	118	113	113	123	115	114
165	RONCADELLE	176	227	265	244	201	198	256	225	247	161	156
166	ROVATO	432	527	549	634	477	463	509	431	474	434	444
167	RUDIANO	181	195	153	186	164	209	172	132	150	115	95
168	SABBIO CHIESE	87	108	121	126	102	91	99	90	110	105	98
169	SALE MARASINO	76	106	126	103	107	93	118	93	106	110	74
170	SALO'	227	353	390	417	312	290	356	328	371	313	320
171	SAN FELICE DEL BENACO	55	76	90	98	66	75	66	88	81	73	68
172	SAN GERVASIO BRESCIANO	37	37	50	71	49	50	38	39	54	37	42
138	SAN PAOLO	124	113	122	135	161	136	144	105	103	94	106
173	SAN ZENO NAVIGLIO	79	137	165	162	115	88	120	97	157	122	88
174	SAREZZO	300	503	493	491	438	402	460	397	429	364	300
175	SAVIORE DELL'ADAMELLO	49	71	61	68	66	70	73	50	49	52	54
176	SELLERO	61	66	74	75	71	56	61	64	54	44	44
177	SENGA	32	46	69	65	48	53	66	42	67	61	38
178	SERLE	88	117	110	124	113	122	131	81	105	99	93
179	SIRMIONE	131	152	173	166	154	148	177	161	162	162	126
180	SOIANO DEL LAGO	29	27	34	25	18	34	32	23	36	22	17
181	SONICO	37	45	53	59	63	51	58	50	40	35	55
182	SULZANO	45	40	43	48	49	55	65	47	38	31	33
183	TAVERNOLE SUL MELLA	47	47	50	53	51	44	65	47	55	40	49
184	TEMU'	37	46	40	33	32	51	43	36	34	34	27
185	TIGNALE	29	31	39	45	36	44	36	41	51	35	34
186	TORBOLE CASAGLIA	138	168	166	167	144	162	165	140	154	120	82
187	TOSCOLANO-MADERNO	145	173	244	237	240	208	185	221	237	184	230
188	TRAVAGLIATO	311	365	390	420	334	303	358	343	373	301	235
189	TREMOSINE	50	59	52	60	69	72	64	55	50	65	67
190	TRENZANO	165	185	187	199	182	152	180	112	143	126	107
191	TREVISO BRESCIANO	12	15	23	29	22	18	18	19	25	19	19
192	URAGO D'OGGIO	102	134	131	99	104	123	126	92	113	84	94
193	VALLIO TERME	37	51	26	36	21	33	53	42	35	27	19
194	VALVESTINO	4	10	21	21	17	13	17	14	18	21	23
195	VEROLANUOVA	240	301	268	308	276	281	314	231	281	207	210
196	VEROLAVECCHIA	112	140	133	157	146	129	133	134	147	111	101
197	VESTONE	114	156	167	176	159	131	153	153	145	155	114
198	VEZZA D'OGGIO	45	57	44	55	51	58	66	50	47	25	44
199	VILLA CARCINA	316	371	383	400	358	380	396	361	374	315	289
200	VILLACHIARA	29	52	46	56	44	49	55	27	42	44	41
201	VILLANUOVA SUL CLISI	106	159	164	170	165	136	152	167	163	120	142
202	VIONE	23	42	29	41	37	44	43	30	28	28	20
203	VISANO	53	61	66	71	71	55	76	45	61	35	29
204	VOBARNO	186	267	320	351	306	277	292	236	274	242	259
205	ZONE	35	39	33	42	35	40	51	39	37	35	41
	TOTALE PROVINCIA	30.203	38.790	42.249	44.044	38.394	36.740	39.951	35.297	38.341	32.519	31.280

per sesso e classe di età

MASCHI

						PARTICOLARI CLASSI DI ETÀ (anni)									Codice dei Comuni
55 - 59	60 - 64	65 - 69	70 - 74	75 e più	TOTALE	Meno di 3	3 - 5	6 - 10	11 - 13	14 - 17	18	19 - 20	21 - 24		
43	17	28	20	26	810	27	28	57	38	66	19	25	59	141	
74	40	31	21	31	1.641	69	82	162	94	113	38	49	114	142	
96	56	55	44	26	1.644	59	69	128	86	123	21	55	98	206	
185	116	135	96	86	3.855	135	160	333	215	309	70	131	229	143	
42	26	33	24	30	890	33	47	58	33	52	15	25	69	144	
41	47	30	33	29	697	22	30	40	30	47	9	18	58	145	
92	37	40	22	21	1.498	74	78	117	68	112	33	50	93	146	
76	47	43	27	32	1.502	51	84	121	88	94	28	50	96	147	
62	37	41	25	25	1.011	41	49	91	35	68	12	24	59	148	
192	113	113	91	70	2.876	104	111	184	123	181	53	93	168	149	
124	88	78	48	52	2.809	112	123	261	154	210	36	121	184	150	
76	59	51	60	74	1.248	36	50	73	68	74	22	36	68	151	
77	50	72	43	57	1.251	35	45	95	67	77	19	33	75	152	
30	24	24	25	19	647	31	18	45	40	32	8	24	37	153	
16	10	19	13	10	233	4	6	19	11	13	2	11	7	154	
110	61	52	54	47	2.052	66	91	165	99	153	38	72	134	155	
106	77	90	62	59	2.406	87	111	195	131	196	36	93	153	156	
20	13	21	17	19	455	15	14	45	23	25	7	17	27	157	
53	45	35	31	25	882	31	36	61	43	53	13	36	49	158	
167	82	84	70	55	2.754	103	149	222	120	177	36	92	171	159	
79	55	53	45	48	1.383	44	58	115	67	92	18	43	88	160	
284	173	134	134	113	5.204	183	234	446	263	393	78	155	320	161	
64	41	50	36	24	1.499	69	72	137	87	103	27	59	104	162	
113	56	65	47	47	2.271	85	88	211	125	168	37	90	135	163	
111	64	81	57	52	1.700	39	55	148	86	123	41	57	90	164	
111	65	83	59	47	2.721	100	119	232	157	197	55	88	165	165	
342	223	201	132	137	6.409	240	287	546	330	483	126	232	375	166	
76	45	44	48	43	2.008	111	117	177	98	146	25	64	141	167	
72	34	56	38	52	1.389	55	58	104	77	102	27	45	76	168	
72	39	72	56	57	1.408	33	58	126	71	79	23	35	93	169	
301	195	214	195	200	4.782	125	158	366	226	329	100	141	254	170	
69	45	48	51	36	1.085	34	30	89	45	81	21	35	50	171	
42	22	27	22	14	631	20	25	38	33	57	11	23	37	172	
88	45	46	36	30	1.588	69	85	103	74	111	27	62	124	138	
70	32	41	41	29	1.543	50	56	144	95	138	27	64	84	173	
270	165	152	113	83	5.360	172	236	495	300	387	89	181	365	174	
32	19	22	9	14	759	27	37	65	37	55	12	25	57	175	
31	19	23	18	14	775	34	38	63	46	68	14	33	51	176	
51	36	38	41	45	798	13	31	43	41	58	13	21	40	177	
87	40	51	41	32	1.434	57	48	120	72	89	28	51	87	178	
120	63	84	78	79	2.136	88	67	165	102	140	35	57	122	179	
18	12	13	21	9	370	14	19	26	23	24	4	7	16	180	
35	20	20	22	26	669	20	24	52	33	40	12	23	53	181	
48	24	30	15	15	626	19	34	39	29	39	9	18	38	182	
27	23	29	23	24	674	31	22	51	26	47	8	25	38	183	
22	19	19	14	16	503	20	27	43	28	28	7	9	26	184	
46	38	34	31	31	601	18	17	32	25	38	6	15	29	185	
80	38	49	32	27	1.832	71	100	164	94	152	24	71	107	186	
245	170	188	152	156	3.215	75	101	192	141	195	55	95	185	187	
215	133	131	104	76	4.392	169	212	378	233	329	83	149	267	188	
61	44	57	42	48	915	27	37	54	29	50	13	27	53	189	
103	58	60	38	37	2.034	94	109	178	120	153	39	83	142	190	
11	14	18	12	18	292	6	7	19	13	21	8	11	16	191	
60	48	34	28	19	1.391	62	69	123	90	91	14	38	83	192	
29	16	23	17	16	481	17	34	44	17	21	10	10	18	193	
13	10	14	13	19	248	2	3	13	15	17	2	8	13	194	
217	104	139	94	112	3.583	144	164	290	162	241	65	118	209	195	
103	54	63	36	49	1.748	55	91	126	81	130	33	63	109	196	
88	66	65	67	60	1.969	56	82	163	106	138	39	65	123	197	
32	37	29	21	15	676	28	29	54	24	38	12	25	42	198	
246	155	158	101	92	4.695	184	194	386	224	324	82	155	279	199	
38	22	15	20	9	589	21	21	47	23	48	10	19	38	200	
148	108	64	63	47	2.074	61	71	160	97	153	23	70	129	201	
24	21	20	19	15	464	15	14	42	15	35	10	5	36	202	
28	34	30	20	22	757	27	41	61	37	59	16	26	55	203	
258	156	158	101	75	3.758	112	110	290	188	274	70	140	246	204	
34	20	24	27	9	541	19	26	39	19	26	12	15	28	205	
27.487	17.097	17.553	13.084	12.384	495.413	17.034	20.314	39.876	25.145	35.781	8.504	16.598	30.428		

segue TAV. 4 — Popolazione residente

C —

Codice dei Comuni	COMUNI	CLASSI QUINQUENNALI DI ETÀ (anni)										
		Meno di 5	5 - 9	10 - 14	15 - 19	20 - 24	25 - 29	30 - 34	35 - 39	40 - 44	45 - 49	50 - 54
001	ACQUAFREDDA	32	38	49	31	40	39	45	36	34	36	32
002	ADRO	182	230	258	251	214	208	196	200	195	163	172
003	AGNOSINE	56	52	52	69	65	56	50	53	54	56	53
004	ALFIANELLO	67	66	73	105	80	67	80	54	67	67	70
005	ANFO	12	21	13	21	18	10	20	15	9	19	16
006	ANGOLO TERME	86	87	92	104	90	101	83	63	77	65	71
007	ARTOGNE	123	117	125	146	106	93	101	85	72	77	82
008	AZZANO MELLA	59	51	64	56	52	49	58	45	52	46	37
009	BAGNOLO MELLA	301	414	456	459	404	365	375	338	383	347	333
010	BAGOLINO	122	174	169	154	163	124	135	132	103	114	131
011	BARBARIGA	54	66	69	89	71	59	66	49	66	52	64
012	BARGHE	31	35	21	38	29	33	32	27	32	23	23
013	BASSANO BRESCIANO	47	60	48	60	56	53	59	46	55	42	40
014	BEDIZZOLE	232	279	289	300	266	250	253	217	237	222	211
015	BERLINGO	61	57	73	78	55	60	63	60	56	22	45
016	BERZO DEMO	61	72	92	93	68	59	70	64	65	68	47
017	BERZO INFERIORE	68	75	79	70	78	71	66	52	56	41	57
018	BIENNO	111	148	144	148	132	119	137	111	118	94	100
019	BIONE	39	46	66	59	43	38	25	48	42	39	46
020	BORGIO SAN GIACOMO	103	148	155	176	141	138	151	97	149	154	149
021	BORGOSATOLLO	216	296	271	299	269	258	285	265	242	197	178
022	BORNO	94	98	104	122	116	109	83	57	90	91	80
023	BOTTICINO	263	350	394	338	334	305	357	345	327	295	285
024	BOVEGNO	65	80	92	132	83	67	77	87	66	72	76
025	BOVEZZO	224	239	256	223	234	320	318	235	229	170	165
026	BRANDICO	25	31	40	45	31	33	26	25	29	29	26
027	BRAONE	14	25	29	38	19	21	23	17	10	28	20
028	BRENO	190	225	248	223	211	234	247	182	207	160	189
029	BRESCIA	4.399	6.665	7.785	8.139	6.897	6.666	7.696	7.664	8.275	7.466	7.871
030	BRIONE	12	11	14	14	20	11	12	9	11	13	15
031	CAINO	41	48	54	68	51	60	36	32	59	43	50
032	CALCINATO	316	357	351	355	329	323	314	270	302	243	257
033	CALVAGESE DELLA RIVIERA	49	70	86	68	68	45	69	67	57	57	51
034	CALVISANO	238	286	271	274	256	229	237	198	174	171	174
035	CAPO DI PONTE	83	77	94	107	82	71	82	65	83	81	80
036	CAPOVALLE	17	21	21	23	18	18	20	16	19	13	16
037	CAPRIANO DEL COLLE	89	116	110	117	129	113	126	85	107	75	82
038	CAPRIOLO	241	272	295	352	319	291	252	216	267	242	222
039	CARPENEDOLO	304	347	384	390	311	339	347	313	300	263	261
040	CASTEGNATO	133	194	163	185	152	160	152	143	159	135	131
041	CASTELCOVATI	215	216	191	177	230	211	191	133	126	112	112
042	CASTEL MELLA	169	221	179	197	179	195	217	161	153	130	122
043	CASTENEDOLO	218	298	336	329	273	269	301	282	308	271	280
044	CASTO	55	61	70	78	63	56	63	38	48	43	40
045	CASTREZZATO	161	193	185	171	189	167	169	140	140	112	125
046	CAZZAGO SAN MARTINO	266	352	345	339	311	272	306	255	313	256	234
047	CEDEGOLO	38	42	67	78	53	42	46	43	45	52	52
048	CELLATICA	107	156	172	189	147	119	121	131	145	145	120
049	CERVENO	13	16	33	28	24	17	20	20	21	13	13
050	CETO	58	46	58	79	67	59	57	44	66	58	36
051	CEVO	26	40	48	56	37	38	37	39	27	36	41
052	CHIARI	463	582	685	745	665	547	591	562	651	586	537
053	CIGOLE	32	70	55	42	51	44	54	42	39	43	49
054	CIMBERGO	17	23	24	19	25	31	14	18	14	30	20
055	CIVIDATE CAMUNO	86	92	99	111	89	102	82	85	88	76	77
056	COCCAGLIO	231	248	236	271	245	258	233	230	196	174	143
057	COLLEBEATO	79	139	153	170	117	102	159	134	160	110	110
058	COLLIO	68	74	92	111	80	69	65	59	78	82	74
059	COLOGNE	168	212	203	245	190	187	199	173	187	161	180
060	COMEZZANO-CIZZAGO	69	86	93	100	83	77	77	55	56	55	60
061	CONCESIO	402	493	538	523	419	421	542	463	481	392	360
062	CORTE FRANCA	179	196	198	177	207	185	181	147	160	121	135
063	CORTENO GOLGI	69	76	92	108	82	65	64	66	70	47	68
064	CORZANO	20	34	37	44	37	30	26	32	35	24	27
065	DARFO BOARIO TERME	372	500	550	620	515	501	503	430	430	404	413
066	DELLO	117	136	168	177	125	137	126	94	142	109	117
067	DESENZANO DEL GARDA	476	629	753	718	686	638	740	671	783	648	686
068	EDOLO	140	160	196	187	155	133	147	162	161	155	145
069	ERBUSCO	215	247	203	254	222	233	215	191	190	201	179
070	ESINE	156	175	184	184	167	156	160	148	124	91	118

per sesso e classe di età

FEMMINE

						PARTICOLARI CLASSI DI ETÀ (anni)									Codice dei Comuni
55 - 59	60 - 64	65 - 69	70 - 74	75 e più	TOTALE	Meno di 3	3 - 5	6 - 10	11 - 13	14 - 17	18	19 - 20	21 - 24		
53	23	38	34	37	597	21	15	49	23	30	1	17	34	001	
191	113	160	119	136	2.988	105	112	237	159	220	46	87	169	002	
56	27	39	38	38	814	27	38	50	34	54	15	26	50	003	
100	47	56	52	65	1.116	30	47	67	45	87	13	39	63	004	
12	10	18	8	24	246	7	10	19	9	13	5	7	15	005	
71	65	78	54	59	1.246	50	54	88	55	72	26	40	74	006	
68	42	64	54	50	1.405	76	73	126	61	117	31	58	75	007	
46	20	42	30	29	736	37	34	54	34	47	14	16	46	008	
373	222	243	207	248	5.468	172	200	429	275	368	99	186	305	009	
127	83	113	81	129	2.054	75	86	164	111	118	30	70	128	010	
58	44	53	44	45	949	28	33	70	39	73	18	35	53	011	
35	26	21	26	30	462	16	19	35	12	29	5	15	23	012	
48	24	39	35	29	741	25	34	59	27	45	12	22	47	013	
227	150	181	127	197	3.638	132	159	267	179	237	71	113	208	014	
41	28	34	31	31	795	39	32	56	48	65	13	25	46	015	
60	30	30	43	35	957	37	39	76	50	79	15	30	60	016	
43	18	32	36	38	880	44	37	74	56	55	16	30	58	017	
124	63	79	70	78	1.776	58	88	141	84	119	26	68	99	018	
30	25	31	24	34	635	22	25	50	41	51	14	21	29	019	
162	89	121	101	121	2.155	62	76	150	85	135	26	83	106	020	
161	111	131	113	130	3.422	114	165	276	164	243	69	109	211	021	
87	51	55	51	70	1.358	51	59	100	63	97	25	51	88	022	
284	207	198	194	192	4.668	145	181	378	231	281	71	121	271	023	
73	51	72	49	57	1.199	38	41	79	65	88	27	46	68	024	
142	77	84	65	79	3.060	147	128	250	147	189	36	97	182	025	
14	11	15	14	15	409	16	17	33	24	36	7	17	22	026	
15	11	12	15	17	314	6	10	27	20	27	9	8	18	027	
169	113	121	145	133	2.997	114	119	236	141	192	52	76	167	028	
7.692	5.481	5.853	4.903	6.604	110.056	2.494	3.043	6.975	4.655	6.755	1.549	2.999	5.415	029	
16	2	10	11	9	190	10	6	10	8	12	4	4	17	030	
37	26	34	37	28	704	28	23	48	31	54	12	21	45	031	
225	186	207	157	191	4.383	178	210	359	212	286	63	130	270	032	
62	47	40	47	55	938	26	37	77	42	63	14	32	50	033	
172	126	135	131	172	3.244	157	139	273	165	233	56	92	210	034	
68	67	66	67	64	1.237	56	45	72	62	79	21	43	65	035	
17	11	18	22	24	294	10	14	19	14	13	6	7	17	036	
87	54	60	49	54	1.453	46	69	111	73	84	20	56	102	037	
190	124	142	112	146	3.683	152	135	289	146	271	72	138	240	038	
268	179	189	171	219	4.585	180	194	349	237	305	79	146	246	039	
135	110	131	106	147	2.336	77	88	184	106	140	43	69	120	040	
84	47	61	51	53	2.210	130	136	205	110	157	35	69	187	041	
106	59	59	57	61	2.265	97	121	205	113	149	38	82	140	042	
221	187	188	178	218	4.157	135	145	306	186	286	68	114	214	043	
51	21	38	23	26	774	35	33	62	43	58	20	31	45	044	
121	70	86	53	96	2.178	89	110	205	100	141	41	55	158	045	
216	153	174	137	169	4.098	145	182	353	211	289	67	116	250	046	
49	35	44	45	58	789	19	24	52	35	67	15	22	44	047	
105	74	96	75	91	1.993	66	69	155	98	163	38	64	118	048	
18	12	23	18	25	314	9	5	30	11	23	8	11	17	049	
42	28	29	28	41	796	27	40	51	32	60	13	32	53	050	
46	36	38	32	63	640	14	15	48	27	48	7	16	32	051	
496	306	372	342	383	8.513	276	295	597	412	620	148	256	536	052	
50	37	38	26	37	709	17	28	73	28	35	9	20	40	053	
21	18	23	17	26	340	9	15	20	14	23	1	7	19	054	
84	36	50	47	54	1.258	42	63	92	60	79	28	43	70	055	
169	84	148	85	127	3.078	135	148	234	147	209	64	84	210	056	
87	72	72	64	100	1.828	59	53	131	97	133	32	60	93	057	
73	53	69	50	66	1.163	44	41	73	57	94	20	38	58	058	
154	70	93	86	92	2.600	97	106	206	138	195	42	91	143	059	
58	37	34	27	31	998	40	40	96	50	81	16	41	67	060	
313	206	234	189	226	6.202	236	270	511	319	417	100	200	322	061	
147	81	89	85	70	2.358	111	102	199	117	156	34	75	163	062	
79	43	68	50	72	1.119	46	38	85	48	90	22	31	67	063	
22	23	24	15	17	447	9	15	36	21	28	12	25	26	064	
398	251	261	231	244	6.623	227	243	512	327	483	117	250	398	065	
108	76	82	53	96	1.863	45	91	149	103	140	34	66	95	066	
713	547	652	502	674	10.516	260	326	666	461	580	140	289	540	067	
115	97	115	106	169	2.343	83	84	178	107	164	40	64	118	068	
170	116	140	97	118	2.991	115	145	241	125	210	44	92	169	069	
106	83	76	67	89	2.084	88	98	185	110	152	38	62	133	070	

segue TAV. 4 — Popolazione residente

C —

Codice dei Comuni	COMUNI	CLASSI QUINQUENNALI DI ETÀ (anni)										
		Meno di 5	5 - 9	10 - 14	15 - 19	20 - 24	25 - 29	30 - 34	35 - 39	40 - 44	45 - 49	50 - 54
071	FIESSE	60	53	76	86	76	49	53	44	63	57	52
072	FLERO	189	280	253	271	223	254	279	232	210	167	155
073	GAMBARA	135	137	160	183	161	136	189	101	129	112	141
074	GARDONE RIVIERA	56	57	88	111	81	64	54	86	79	80	106
075	GARDONE VAL TROMPIA	297	424	464	447	406	396	430	395	445	387	403
076	GARGNANO	66	75	94	127	112	98	84	89	105	120	133
077	GAVARDO	243	279	332	338	307	321	339	259	288	280	304
078	GHEDI	383	531	551	562	514	488	456	424	455	345	343
079	GIANICO	48	70	78	64	76	52	59	61	53	43	57
080	GOTTOLENGO	127	164	143	187	171	146	143	102	143	128	155
081	GUSSAGO	370	466	485	493	475	404	453	362	444	373	317
082	IDRO	51	61	38	51	60	43	46	47	47	45	42
083	INCLUDINE	18	18	10	10	24	12	15	14	15	12	13
084	IRMA	2	4	4	11	5	3	2	3	5	6	7
085	ISEO	217	249	292	319	231	231	267	307	282	271	261
086	ISORELLA	106	142	137	119	111	124	116	97	97	88	89
087	LAVENONE	20	16	28	30	21	15	21	16	18	13	24
088	LENO	332	389	429	487	445	401	400	305	347	307	316
089	LIMONE SUL GARDA	31	26	42	49	38	33	39	40	30	27	27
090	LODRINO	54	48	42	66	56	57	47	29	35	38	32
091	LOGRATO	79	106	108	110	91	102	104	94	93	83	77
092	LONATO	286	387	394	414	393	344	394	346	355	345	329
093	LONGHENA	10	13	19	27	33	14	15	11	12	16	14
094	LOSINE	12	17	21	27	15	15	19	13	24	18	28
095	LOZIO	10	32	28	19	13	20	20	13	17	15	22
096	LUMEZZANE	835	974	1.000	1.127	1.058	917	884	748	840	724	723
097	MACLODIO	31	34	50	32	35	29	36	28	33	30	17
098	MAGASA	6	9	6	13	7	8	9	10	8	21	11
099	MAIRANO	60	83	84	68	83	64	67	58	49	62	69
100	MALEGNO	88	89	85	71	74	92	100	55	65	50	86
101	MALONNO	106	137	142	130	135	137	117	99	115	78	109
102	MANERBA DEL GARDA	68	89	101	107	92	80	103	89	94	80	93
103	MANERBIO	346	424	451	501	454	386	459	371	454	373	371
104	MARCHENO	147	171	156	169	172	139	157	120	145	81	90
105	MARMENTINO	27	20	23	31	28	20	22	17	16	18	27
106	MARONE	103	120	127	153	111	109	99	80	93	76	111
107	MAZZANO	235	271	257	300	275	279	276	212	258	220	200
108	MILZANO	38	42	37	57	49	52	37	42	33	43	45
109	MONIGA DEL GARDA	34	30	49	54	42	37	42	38	45	38	33
110	MONNO	16	16	20	32	27	15	17	19	24	34	19
111	MONTE ISOLA	43	77	70	88	67	64	71	60	57	68	66
112	MONTICELLI BRUSATI	76	100	81	89	79	91	103	71	83	60	61
113	MONTICHIARI	496	613	659	629	603	524	536	533	547	441	463
114	MONTIRONE	80	125	148	144	85	83	113	77	109	75	68
115	MURA	22	31	35	26	24	22	21	25	20	19	27
116	MUSCOLINE	46	48	53	43	40	45	57	38	31	39	44
117	NAVE	281	400	411	450	371	340	362	306	311	292	290
118	NIARDO	50	55	47	75	72	56	50	31	50	46	53
119	NUVOLENTI	106	102	114	117	129	116	114	98	85	98	94
120	NUVOLERA	82	93	118	103	91	88	89	95	81	84	68
121	ODOLO	51	94	83	73	88	66	64	76	74	52	68
122	OFFLAGA	90	105	113	138	114	81	106	86	96	99	87
123	OME	79	93	109	115	87	81	90	75	89	72	90
124	ONO SAN PIETRO	35	43	33	49	34	32	31	21	33	18	22
125	ORZINUOVI	291	331	399	394	403	362	375	297	353	328	317
126	ORZIVECCHI	56	80	84	87	90	67	79	57	69	71	65
127	OSPITALETTO	292	342	387	420	321	325	337	325	291	251	245
128	OSSIMO	44	45	57	66	41	36	53	36	34	50	41
129	PADENGHE SUL GARDA	53	89	80	91	85	73	97	80	90	80	72
130	PADERNO FRANCIACORTA	86	101	113	101	102	84	88	77	98	81	83
131	PAISCO LOVENO	13	13	24	26	24	12	9	14	11	15	20
132	PAITONE	33	61	76	52	40	45	52	50	49	37	40
133	PALAZZOLO SULL'OGGIO	447	585	648	711	582	581	603	555	616	575	594
134	PARATICO	78	100	123	144	130	97	96	96	106	100	92
135	PASPARDO	32	27	31	35	36	30	20	14	19	18	25
136	PASSIRANO	142	180	199	219	194	150	176	157	190	164	162
137	PAVONE DEL MELLA	70	75	89	95	97	81	105	63	78	79	60
139	PERTICA ALTA	22	26	18	40	21	18	14	10	22	20	28
140	PERTICA BASSA	15	19	29	39	32	16	19	18	25	21	32

per sesso e classe di età

FEMMINE

						PARTICOLARI CLASSI DI ETÀ (anni)									Codice dei Comuni
55 - 59	60 - 64	65 - 69	70 - 74	75 e più	TOTALE	Meno di 3	3 - 5	6 - 10	11 - 13	14 - 17	18	19 - 20	21 - 24		
57	38	48	54	62	928	42	28	59	44	71	16	28	63	071	
134	76	95	79	90	2.987	108	130	270	162	219	47	107	173	072	
135	96	107	88	117	2.127	77	86	134	98	143	45	70	123	073	
111	73	88	84	142	1.360	33	36	65	56	83	17	39	64	074	
396	289	305	231	301	6.016	164	210	435	284	363	96	181	305	075	
148	100	99	108	165	1.723	30	49	82	50	98	28	45	92	076	
281	227	217	184	255	4.454	136	162	286	205	274	71	129	236	077	
330	240	251	215	231	6.319	223	266	529	325	472	101	225	400	078	
52	20	18	26	16	793	27	31	72	47	60	12	24	63	079	
162	86	93	105	113	2.168	72	85	159	83	141	44	65	143	080	
325	241	207	211	259	5.885	234	229	460	298	403	104	184	377	081	
47	18	44	29	63	732	27	35	55	24	43	8	17	52	082	
17	11	11	19	19	238	9	11	21	4	4	5	9	17	083	
14	3	3	3	6	81	1	1	4	3	5	2	5	5	084	
269	184	203	172	254	4.009	119	144	263	176	261	59	109	177	085	
71	57	57	59	57	1.527	64	73	133	90	97	25	51	82	086	
33	15	20	25	30	345	9	13	17	17	28	3	10	18	087	
312	205	226	178	249	5.328	207	202	400	248	398	97	183	347	088	
30	19	18	21	30	500	14	24	29	25	34	13	20	27	089	
39	26	18	17	29	633	32	32	41	31	54	10	17	49	090	
68	45	51	47	43	1.301	48	42	115	67	93	22	37	70	091	
332	229	267	234	344	5.393	158	207	398	225	331	79	156	320	092	
24	12	15	9	13	257	7	4	17	6	25	5	9	29	093	
17	17	18	27	21	309	5	8	21	12	21	5	9	11	094	
19	19	16	20	31	314	5	8	34	14	23	2	4	12	095	
655	468	407	299	302	11.961	495	512	998	592	915	219	435	828	096	
18	14	11	14	16	428	18	15	44	30	28	7	11	29	097	
14	5	12	11	13	163	4	2	9	4	11	2	3	6	098	
73	37	35	34	43	969	40	43	73	61	49	18	29	65	099	
65	36	51	38	48	1.093	48	56	90	52	56	13	32	60	100	
107	69	81	59	84	1.705	62	66	149	81	101	26	56	109	101	
85	61	93	77	75	1.387	35	43	97	63	78	29	41	71	102	
420	287	330	271	315	6.213	192	229	424	281	409	108	163	370	103	
83	54	64	57	70	1.875	96	89	169	93	132	26	64	146	104	
22	16	19	10	19	335	18	13	20	14	21	9	15	19	105	
111	70	78	70	91	1.602	54	67	130	80	118	19	62	84	106	
204	129	134	106	131	3.487	133	152	271	154	242	61	112	213	107	
48	21	30	26	39	639	14	29	46	20	43	11	20	40	108	
46	35	33	35	40	631	18	17	38	34	39	10	19	34	109	
17	11	13	19	18	317	12	7	15	14	27	4	11	21	110	
53	38	45	40	49	956	29	26	80	45	59	17	34	55	111	
72	46	51	35	36	1.134	43	52	88	50	84	11	33	64	112	
410	301	312	305	353	7.725	300	309	633	402	518	130	243	465	113	
55	41	52	40	44	1.339	50	56	129	89	118	27	41	72	114	
19	5	8	15	33	352	11	16	35	22	21	3	14	16	115	
41	25	24	31	33	638	24	31	45	36	34	5	22	33	116	
255	150	197	167	160	4.743	173	189	395	248	369	89	173	277	117	
51	27	34	26	43	766	36	26	53	22	58	12	36	56	118	
79	59	45	39	57	1.452	57	63	114	67	93	25	46	103	119	
92	59	52	48	70	1.313	45	57	91	80	86	19	41	68	120	
54	36	36	32	48	995	29	42	83	54	67	10	36	68	121	
80	57	56	51	63	1.422	49	65	103	61	116	26	50	90	122	
75	55	58	41	50	1.259	43	51	97	64	97	24	32	75	123	
23	13	12	18	24	441	15	29	39	22	43	6	16	24	124	
333	242	264	204	212	5.105	162	189	327	254	329	77	153	327	125	
53	40	40	50	69	1.057	30	44	77	54	74	18	32	68	126	
220	158	183	137	178	4.412	180	184	350	230	352	79	126	261	127	
36	24	37	22	37	659	25	28	46	32	51	13	26	32	128	
73	52	68	43	89	1.215	26	41	89	53	68	18	35	68	129	
72	44	45	52	48	1.275	49	52	106	72	79	17	44	84	130	
16	14	15	19	29	274	8	8	14	15	22	5	8	20	131	
31	23	24	18	36	667	21	20	73	41	42	13	23	29	132	
613	438	453	348	393	8.742	248	306	598	376	580	171	250	444	133	
95	44	63	56	71	1.491	38	61	105	68	126	22	57	98	134	
25	16	31	19	27	405	21	18	23	21	29	6	15	28	135	
151	75	105	87	116	2.467	81	92	183	114	185	43	77	159	136	
73	39	61	45	46	1.156	36	43	90	51	60	20	44	82	137	
34	15	21	20	28	357	16	12	23	13	27	9	11	16	139	
20	28	16	27	35	391	11	6	23	17	32	7	12	26	140	

segue TAV. 4 — Popolazione residente

C —

Codice dei Comuni	COMUNI	CLASSI QUINQUENNALI DI ETÀ (anni)										
		Meno di 5	5 - 9	10 - 14	15 - 19	20 - 24	25 - 29	30 - 34	35 - 39	40 - 44	45 - 49	50 - 54
141	PEZZAZE	41	60	76	67	65	48	38	47	52	49	40
142	PIAN CAMUNO	126	143	155	165	167	131	118	103	97	83	103
206	PIANCOGNO	88	131	129	146	119	122	127	112	119	98	128
143	PISOGNE	198	322	340	329	266	266	268	220	292	215	229
144	POLAVENO	54	78	65	72	71	47	79	43	61	55	47
145	POLPENAZZE DEL GARDA	38	41	60	50	44	46	37	39	40	31	55
146	POMPIANO	118	114	123	151	140	131	122	89	87	88	92
147	PONCARALE	94	101	119	155	119	97	125	89	120	97	80
148	PONTE DI LEGNO	77	73	75	71	68	78	71	67	67	66	84
149	PONTEVICO	178	192	198	225	218	255	245	168	212	195	259
150	PONTOGLIO	163	250	270	286	209	179	225	195	209	175	170
151	POZZOLENGO	66	77	88	68	75	74	72	66	77	80	71
152	PRALBOINO	56	71	90	98	77	82	103	67	82	76	77
153	PRESEGLIE	42	70	66	50	51	46	55	53	34	34	29
154	PRESTINE	5	11	23	13	15	12	17	7	18	10	21
155	PREVALLE	135	124	151	192	162	135	136	121	140	137	117
156	PROVAGLIO D'ISEO	132	189	197	210	178	159	191	156	168	153	133
157	PROVAGLIO VAL SABBIA	19	29	32	33	33	16	32	24	18	27	24
158	PUEGNAGO SUL GARDA	49	53	66	74	55	61	79	49	56	47	56
159	QUINZANO D'OGGIO	148	209	223	221	193	212	218	147	217	170	188
160	REMEDELLO	69	103	104	101	111	88	81	83	82	87	80
161	REZZATO	304	430	408	429	395	411	464	388	392	319	333
162	ROCCAFRANCA	120	133	126	149	121	112	112	89	96	77	81
163	RODENGO-SAIANO	153	202	174	180	163	159	178	156	167	139	155
164	ROE' VOLCIANO	95	107	137	159	115	102	133	99	131	125	132
165	RONCADELLE	174	229	230	225	227	193	247	210	201	159	139
166	ROVATO	378	471	535	573	509	455	494	454	501	387	419
167	RUDIANO	213	165	164	140	172	209	147	111	116	100	101
168	SABBIO CHIESE	77	87	125	121	94	83	95	89	100	94	76
169	SALE MARASINO	88	93	122	133	94	101	97	86	97	91	92
170	SALO'	226	290	383	368	327	309	374	362	342	348	387
171	SAN FELICE DEL BENACO	51	71	66	77	72	56	84	69	80	71	67
172	SAN GERVASIO BRESCIANO	43	44	40	54	42	40	46	35	50	32	31
138	SAN PAOLO	109	121	132	140	153	136	126	76	87	95	120
173	SAN ZENO NAVIGLIO	85	133	142	118	98	88	130	123	132	105	85
174	SAREZZO	335	390	485	480	396	376	462	382	370	357	326
175	SAVIORE DELL'ADAMELLO	47	63	85	67	49	48	53	40	45	52	49
176	SELLERO	45	68	64	77	57	43	56	42	54	52	45
177	SENIGA	49	53	67	59	55	47	48	38	61	47	70
178	SERLE	90	97	100	142	110	100	84	70	78	90	92
179	SIRMIONE	121	164	185	199	155	169	164	182	186	150	140
180	SOIANO DEL LAGO	22	25	22	25	33	25	29	23	25	18	25
181	SONICO	41	49	36	68	57	37	42	34	38	38	49
182	SULZANO	39	56	39	44	44	45	61	37	53	29	37
183	TAVERNOLE SUL MELLA	30	43	59	48	48	54	37	51	52	32	40
184	TEMU'	26	49	48	48	38	38	42	33	37	42	49
185	TIGNALE	27	40	39	33	38	46	36	35	38	45	40
186	TORBOLE CASAGLIA	146	168	142	148	143	159	134	124	131	99	82
187	TOSCOLANO-MADERNO	116	172	211	232	206	187	208	231	206	238	262
188	TRAVAGLIATO	269	341	382	400	322	336	369	288	336	278	286
189	TREMOSINE	49	58	53	63	69	56	56	47	55	56	63
190	TRENZANO	140	167	162	210	169	163	141	116	133	106	102
191	TREVISO BRESCIANO	24	25	25	24	19	19	16	16	15	17	20
192	URAGO D'OGGIO	119	123	124	103	126	118	125	96	82	74	80
193	VALLIO TERME	35	39	41	27	41	36	44	29	19	19	33
194	VALVESTINO	10	16	15	20	12	12	7	10	13	14	22
195	VEROLANUOVA	196	279	261	267	266	281	272	213	241	206	222
196	VEROLAVECCHIA	108	134	130	113	116	134	146	94	138	103	124
197	VESTONE	111	146	184	171	149	130	143	125	163	124	115
198	VEZZA D'OGGIO	57	48	65	50	47	50	47	42	43	37	42
199	VILLA CARCINA	293	342	390	383	347	371	393	337	354	294	318
200	VILLACHIARA	37	39	56	58	59	36	36	28	39	27	50
201	VILLANUOVA SUL CLISI	99	145	167	177	132	137	150	155	148	146	192
202	VIONE	26	18	32	37	31	38	28	23	30	28	42
203	VISANO	48	58	65	76	62	51	46	47	39	34	31
204	VOBARNO	209	245	294	314	278	245	262	236	240	245	269
205	ZONE	32	47	35	41	39	40	31	28	33	36	35
	TOTALE PROVINCIA	29.106	37.187	40.524	42.505	37.426	35.244	37.863	33.592	36.387	32.233	33.162

per sesso e classe di età

FEMMINE

						PARTICOLARI CLASSI DI ETÀ (anni)									Codice dei Comuni
55 - 59	60 - 64	65 - 69	70 - 74	75 e più	TOTALE	Meno di 3	3 - 5	6 - 10	11 - 13	14 - 17	18	19 - 20	21 - 24		
45	32	37	34	54	785	24	32	62	42	56	11	28	54	141	
85	49	61	34	57	1.677	68	85	151	86	143	23	72	128	142	
106	70	83	86	110	1.774	48	66	127	74	131	25	48	94	206	
214	164	187	161	193	3.864	104	153	333	203	291	53	115	203	143	
49	43	29	20	41	854	26	40	78	36	62	17	26	55	144	
45	32	46	33	45	682	20	27	43	43	35	12	22	31	145	
74	38	51	41	61	1.520	67	66	120	72	136	24	48	113	146	
89	52	54	62	64	1.517	47	61	117	67	120	29	50	97	147	
73	53	57	48	73	1.101	35	50	78	50	56	15	28	52	148	
269	163	230	188	256	3.451	105	113	186	114	190	40	99	164	149	
174	95	106	108	108	2.922	94	115	261	161	230	48	110	159	150	
72	75	57	64	93	1.175	43	39	82	49	66	10	29	56	151	
97	63	78	61	122	1.300	33	38	76	51	71	18	40	65	152	
35	22	27	39	42	695	22	31	80	33	45	6	20	42	153	
22	23	18	12	24	251	2	4	15	14	11	2	12	7	154	
93	68	81	64	106	1.962	82	79	125	91	151	32	78	126	155	
133	98	111	94	82	2.384	71	91	199	124	169	46	74	132	156	
23	11	19	9	20	369	9	17	32	15	29	6	10	28	157	
67	29	43	33	30	847	24	31	60	40	57	19	28	38	158	
203	133	138	141	148	2.909	91	104	216	124	177	44	87	151	159	
92	69	73	72	81	1.376	49	39	105	60	88	18	41	88	160	
320	194	229	191	233	5.440	170	215	435	243	357	73	169	304	161	
83	39	64	43	44	1.489	70	81	126	71	126	32	43	100	162	
108	76	89	78	85	2.262	88	103	188	113	155	28	65	132	163	
132	72	107	91	123	1.860	49	65	114	84	112	35	61	93	164	
132	91	92	83	90	2.722	104	118	224	135	200	44	74	186	165	
419	250	279	262	287	6.673	221	242	480	324	476	106	221	396	166	
98	70	55	53	71	1.985	140	104	171	94	116	27	64	138	167	
78	47	52	53	73	1.344	46	42	100	70	109	23	34	80	168	
104	63	91	79	85	1.516	48	54	98	81	107	21	50	71	169	
356	255	325	294	441	5.387	127	161	304	222	307	77	137	259	170	
99	69	70	77	125	1.204	28	35	70	42	64	13	29	56	171	
49	27	46	41	41	661	24	24	50	26	36	12	15	36	172	
95	54	65	57	69	1.635	53	76	131	69	108	27	67	124	138	
82	60	71	46	77	1.575	48	65	142	77	97	28	41	78	173	
303	216	204	153	227	5.462	175	235	428	285	392	86	182	303	174	
57	28	50	39	41	813	25	36	65	51	61	14	18	41	175	
43	38	34	32	36	786	16	40	71	40	52	21	31	40	176	
49	42	63	62	74	884	25	33	55	41	57	7	26	39	177	
89	52	70	51	75	1.390	55	52	101	65	101	32	42	91	178	
149	96	115	91	109	2.375	70	85	169	101	172	38	55	134	179	
23	15	21	11	19	361	18	10	26	9	23	4	10	27	180	
48	27	48	36	66	714	24	25	46	22	53	15	25	41	181	
56	28	29	23	36	656	22	26	58	22	34	12	10	38	182	
32	35	38	33	35	667	16	23	40	44	38	11	18	38	183	
26	29	32	30	46	613	13	18	51	26	43	10	18	30	184	
60	31	42	37	58	645	16	19	40	24	27	6	19	26	185	
79	53	62	47	46	1.763	81	105	158	88	107	26	68	114	186	
276	219	261	217	297	3.539	59	92	174	139	173	42	82	176	187	
242	151	209	148	159	4.516	155	188	334	232	323	73	153	256	188	
82	53	58	54	97	969	27	34	59	33	42	15	25	57	189	
118	73	82	54	66	2.002	83	88	166	103	144	47	79	138	190	
12	11	9	15	24	291	15	13	25	17	23	3	11	10	191	
95	40	58	48	54	1.465	65	80	118	76	94	17	43	102	192	
18	24	19	18	20	462	21	20	43	23	24	4	11	37	193	
22	11	16	23	27	250	7	6	16	10	11	7	7	9	194	
238	154	180	162	189	3.627	94	164	269	143	232	45	104	218	195	
128	70	89	73	97	1.797	64	71	133	75	93	22	57	86	196	
115	61	101	88	123	2.049	65	72	149	107	148	41	68	111	197	
58	40	40	38	46	750	29	38	53	33	49	11	20	34	198	
306	245	231	176	209	4.989	153	206	357	224	317	75	138	285	199	
41	19	21	21	21	588	20	25	45	34	42	17	17	49	200	
164	109	118	127	109	2.275	64	54	156	107	136	38	69	96	201	
37	31	35	41	61	538	17	12	22	18	31	7	16	21	202	
47	34	31	26	25	720	30	25	64	39	60	12	27	52	203	
288	173	169	162	192	3.821	124	130	260	172	247	67	117	223	204	
39	31	30	24	39	560	18	23	44	20	36	8	15	30	205	
32.411	21.963	24.601	20.927	26.549	521.680	16.705	19.301	38.120	24.239	34.693	8.299	15.908	29.483		

TAV. 5 - Popolazione residente in età da 6 anni in poi

Codice dei Comuni	COMUNI	FORNITI DI TITOLO DI STUDIO							
		LAUREA		DIPLOMA		LICENZA MEDIA INFERIORE		LICENZA ELEMENTARE	
		MF	M	MF	M	MF	M	MF	M
001	ACQUAFREDDA	10	7	68	39	246	147	668	295
002	ADRO	53	41	262	144	1.332	683	2.734	1.276
003	AGNOSINE	10	5	97	57	437	243	771	378
004	ALFIANELLO	23	16	146	76	435	218	1.114	539
005	ANFO	2	2	26	14	106	51	271	130
006	ANGOLO TERME	20	12	190	116	566	319	1.220	591
007	ARTOGNE	19	11	126	68	630	321	1.381	687
008	AZZANO MELLA	8	6	58	25	337	177	750	369
009	BAGNOLO MELLA	115	75	822	406	2.390	1.325	5.201	2.402
010	BAGOLINO	23	17	146	81	1.051	595	2.259	1.137
011	BARBARIGA	11	9	92	49	496	273	990	457
012	BARGHE	5	3	101	58	196	109	429	191
013	BASSANO BRESCIANO	7	4	114	65	327	192	761	336
014	BEDIZZOLE	65	49	402	226	1.659	902	3.347	1.619
015	BERLINGO	6	4	54	29	371	183	789	394
016	BERZO DEMO	13	7	216	135	428	234	765	340
017	BERZO INFERIORE	15	10	120	62	344	175	911	454
018	BIENNO	44	26	320	165	696	352	1.801	865
019	BIONE	4	4	65	33	258	124	695	345
020	BORGO SAN GIACOMO	40	29	278	127	904	499	2.150	1.027
021	BORGOSATOLLO	31	24	403	227	1.531	818	3.320	1.574
022	BORNO	23	18	217	125	609	319	1.360	662
023	BOTTICINO	99	70	517	288	2.312	1.208	4.323	1.925
024	BOVEGNO	17	14	183	97	487	264	1.276	647
025	BOVEZZO	123	79	802	421	1.578	849	2.289	1.054
026	BRANDICO	8	6	44	21	189	102	411	207
027	BRAONE	8	5	76	43	115	53	305	132
028	BRENO	199	130	644	317	1.380	710	2.440	1.084
029	BRESCIA	9.231	5.732	30.047	15.586	55.991	27.396	78.280	32.570
030	BRIONE	1	—	27	10	87	51	158	83
031	CAINO	11	5	97	41	293	146	646	344
032	CALCINATO	64	35	543	290	1.932	1.050	3.777	1.798
033	CALVAGESE DELLA RIVIERA	19	15	113	56	368	200	883	427
034	CALVISANO	59	42	429	219	1.294	724	3.077	1.475
035	CAPO DI PONTE	30	17	285	155	468	239	1.228	550
036	CAPOVALLE	4	1	13	7	109	63	356	178
037	CAPRIANO DEL COLLE	24	13	142	64	579	313	1.445	682
038	CAPRIOLO	52	36	370	194	1.743	923	3.525	1.625
039	CARPENEDOLO	66	44	663	321	1.788	911	4.067	1.981
040	CASTEGNATO	29	20	234	121	957	507	2.372	1.030
041	CASTELCOVATI	25	16	185	96	1.004	511	2.065	1.047
042	CASTEL MELLA	34	20	288	150	1.078	588	2.143	1.025
043	CASTENEDOLO	74	49	468	252	1.898	993	4.160	1.986
044	CASTO	9	6	76	39	397	214	775	397
045	CASTREZZATO	23	17	246	139	875	474	2.146	1.053
046	CAZZAGO SAN MARTINO	41	32	377	190	1.984	1.112	3.654	1.748
047	CEDEGOLO	22	17	216	110	352	202	688	274
048	CELLATICA	54	33	357	189	963	475	1.600	722
049	CERVENO	3	1	36	15	146	72	308	149
050	CETO	10	7	86	46	415	228	613	295
051	CEVO	12	8	131	74	259	142	658	298
052	CHIARI	216	146	1.270	675	3.765	2.000	7.899	3.580
053	CIGOLE	11	7	59	33	282	158	740	360
054	CIMBERGO	27	8	30	19	129	76	382	174
055	CIVIDATE CAMUNO	29	20	204	116	600	339	1.231	568
056	COCCAGLIO	62	46	421	249	1.531	794	2.695	1.245
057	COLLEBEATO	64	35	310	160	888	474	1.619	721
058	COLLIO	19	15	93	44	470	245	1.369	726
059	COLOGNE	36	24	335	174	1.180	640	2.414	1.115
060	COMEZZANO-CIZZAGO	8	5	85	44	528	296	856	437
061	CONCESIO	217	144	929	574	3.125	1.614	4.992	2.270
062	CORTE FRANCA	28	18	273	148	1.041	561	2.112	1.014
063	CORTENO GOLGI	11	4	109	41	515	280	1.083	519
064	CORZANO	7	5	62	31	267	154	412	197
065	DARFO BOARIO TERME	276	171	1.568	845	2.988	1.596	5.674	2.511
066	DELLO	37	24	176	91	978	538	1.729	820
067	DESENZANO DEL GARDA	738	457	2.596	1.295	4.971	2.590	7.682	3.365
068	EDOLO	73	50	397	194	1.204	624	2.012	901
069	ERBUSCO	32	22	348	202	1.336	719	2.702	1.250
070	ESINE	43	25	354	186	890	470	1.939	921

per sesso e grado di istruzione

TOTALE		ALFABETI PRIVI DI TITOLO DI STUDIO				ANALFABETI				TOTALE		Codice dei Comuni
		TOTALE		di cui in età da 55 anni in poi		TOTALE		di cui in età da 55 anni in poi				
MF	M	MF	M	MF	M	MF	M	MF	M	MF	M	
992	488	102	48	7	2	5	2	3	1	1.099	538	001
4.381	2.144	937	414	387	138	25	14	13	6	5.343	2.572	002
1.315	683	245	128	105	41	2	2	1	1	1.562	813	003
1.718	849	288	125	128	40	11	4	7	3	2.017	978	004
405	197	42	21	1	—	3	3	2	2	450	221	005
1.996	1.038	336	154	136	51	5	3	1	1	2.337	1.195	006
2.156	1.087	374	193	82	29	15	9	10	7	2.545	1.289	007
1.153	577	166	82	29	12	10	5	9	4	1.329	664	008
8.528	4.208	1.399	649	371	141	48	22	34	16	9.975	4.879	009
3.479	1.830	430	198	93	35	26	14	18	7	3.935	2.042	010
1.589	788	154	69	23	6	4	2	1	1	1.747	859	011
731	361	103	47	33	14	4	3	3	3	838	411	012
1.209	597	129	59	13	5	1	1	—	—	1.339	657	013
5.473	2.796	1.226	567	526	214	28	17	14	10	6.727	3.380	014
1.220	610	225	112	88	36	1	—	—	—	1.446	722	015
1.422	716	342	168	107	37	4	3	1	1	1.768	887	016
1.390	701	195	86	51	18	5	4	3	3	1.590	791	017
2.861	1.408	324	154	56	24	7	—	3	—	3.192	1.562	018
1.022	506	127	56	21	6	3	2	1	1	1.152	564	019
3.372	1.682	599	286	155	54	20	6	11	2	3.991	1.974	020
5.285	2.643	916	428	241	78	26	13	11	7	6.227	3.084	021
2.209	1.124	334	173	99	43	5	3	3	2	2.548	1.300	022
7.251	3.491	1.023	461	244	77	33	13	15	8	8.307	3.965	023
1.963	1.022	340	165	127	53	15	11	12	8	2.318	1.198	024
4.792	2.403	732	347	160	54	16	5	6	3	5.540	2.755	025
652	336	112	55	44	21	8	5	3	3	772	396	026
504	233	46	19	—	—	1	1	—	—	551	253	027
4.663	2.241	635	301	147	50	15	7	1	1	5.313	2.549	028
173.549	81.284	21.104	9.249	5.361	1.460	709	310	316	111	195.362	90.843	029
273	144	107	62	60	31	1	1	—	—	381	207	030
1.047	536	267	128	130	57	5	2	2	1	1.319	666	031
6.316	3.173	1.496	671	554	210	52	25	36	17	7.864	3.869	032
1.383	698	338	150	163	62	7	5	5	3	1.728	853	033
4.859	2.460	1.035	506	374	150	40	20	27	15	5.934	2.986	034
2.011	961	183	98	16	3	2	1	—	—	2.196	1.060	035
482	249	75	38	29	10	2	2	2	2	559	289	036
2.190	1.072	400	183	123	56	11	8	5	3	2.601	1.263	037
5.690	2.778	900	429	211	83	20	7	12	3	6.610	3.214	038
6.584	3.257	1.581	731	607	248	61	27	39	19	8.226	4.015	039
3.592	1.678	444	203	72	24	22	6	10	3	4.058	1.887	040
3.279	1.670	645	314	134	53	7	3	2	1	3.931	1.987	041
3.543	1.783	536	256	101	45	12	5	8	3	4.091	2.044	042
6.600	3.280	1.007	469	297	102	30	11	23	9	7.637	3.760	043
1.257	656	193	90	23	4	4	2	1	—	1.454	748	044
3.290	1.683	670	305	214	77	20	13	11	7	3.980	2.001	045
6.056	3.082	1.445	659	558	197	22	11	9	6	7.523	3.752	046
1.278	603	134	66	28	6	4	1	—	—	1.416	670	047
2.974	1.419	512	218	176	47	18	9	4	1	3.504	1.646	048
493	237	70	26	33	15	1	1	—	—	564	264	049
1.124	576	340	161	173	61	7	5	2	2	1.471	742	050
1.060	522	133	61	36	12	1	—	—	—	1.194	583	051
13.150	6.401	2.127	968	634	220	53	19	28	13	15.330	7.388	052
1.092	558	207	86	80	34	18	9	10	5	1.317	653	053
568	277	52	27	5	1	1	1	—	—	621	305	054
2.064	1.043	249	119	49	12	8	6	3	2	2.321	1.168	055
4.709	2.334	736	326	225	76	18	8	10	4	5.463	2.668	056
2.881	1.390	463	248	102	40	17	7	7	2	3.361	1.645	057
1.951	1.030	276	131	97	29	24	12	10	4	2.251	1.173	058
3.965	1.953	699	321	208	72	18	11	12	7	4.682	2.285	059
1.477	782	406	183	147	52	3	3	1	1	1.886	968	060
9.263	4.602	1.866	851	557	205	51	31	23	12	11.180	5.484	061
3.454	1.741	767	340	275	100	15	10	9	5	4.236	2.091	062
1.718	844	282	124	97	35	7	4	3	3	2.007	972	063
748	387	111	50	32	13	2	1	2	1	861	438	064
10.506	5.123	1.441	682	314	110	32	21	8	3	11.979	5.826	065
2.920	1.473	503	233	173	70	23	13	14	7	3.446	1.719	066
15.987	7.707	2.761	1.162	1.098	360	88	37	59	23	18.836	8.906	067
3.686	1.769	467	211	111	38	4	1	1	—	4.157	1.981	068
4.418	2.193	908	414	335	137	30	18	19	10	5.356	2.625	069
3.226	1.602	507	235	120	47	4	2	1	1	3.737	1.839	070

segue TAV. 5 — Popolazione residente in età da 6 anni in poi

Codice dei Comuni	COMUNI	FORNITI DI TITOLO DI STUDIO							
		LAUREA		DIPLOMA		LICENZA MEDIA INFERIORE		LICENZA ELEMENTARE	
		MF	M	MF	M	MF	M	MF	M
071	FIESSE	11	7	114	47	355	189	881	425
072	FLERO	42	28	348	204	1.507	753	2.752	1.310
073	GAMBARA	26	20	213	127	990	524	2.050	940
074	GARDONE RIVIERA	97	64	340	153	551	257	1.004	430
075	GARDONE VAL TROMPIA	170	110	1.066	598	3.388	1.936	5.037	2.152
076	GARGNANO	75	49	304	152	783	393	1.639	741
077	GAVARDO	113	76	860	448	1.929	1.057	3.875	1.743
078	GHEDI	109	65	835	463	3.132	1.749	5.621	2.660
079	GIANICO	9	6	103	61	354	204	854	406
080	GOTTOLENGO	30	23	352	181	906	493	2.095	1.019
081	GUSSAGO	158	105	843	439	2.748	1.449	5.239	2.430
082	IDRO	18	11	86	41	336	180	738	337
083	INCUDINE	3	3	49	25	79	54	272	128
084	IRMA	—	—	4	3	40	25	77	40
085	ISEO	181	121	961	512	2.141	1.152	3.192	1.367
086	ISORELLA	12	8	167	100	581	308	1.499	695
087	LAVENONE	3	3	23	15	138	68	429	210
088	LENO	107	75	649	350	2.749	1.440	4.602	2.191
089	LIMONE SUL GARDA	13	7	126	67	232	109	455	213
090	LODRINO	8	5	70	36	304	165	584	308
091	LOGRATO	26	12	186	95	602	336	1.162	560
092	LONATO	133	92	830	422	2.317	1.248	4.570	2.192
093	LONGHENA	5	4	49	28	149	81	237	111
094	LOSINE	4	2	68	36	108	56	242	114
095	LOZIO	1	1	11	6	92	48	425	212
096	LUMEZZANE	108	74	1.360	770	5.470	2.914	11.314	5.423
097	MACLODIO	4	3	37	25	199	99	398	204
098	MAGASA	1	1	11	9	45	33	230	110
099	MAIRANO	12	10	80	48	481	262	895	448
100	MALEGNO	42	28	228	134	437	239	986	446
101	MALONNO	26	16	338	215	686	350	1.626	755
102	MANERBA DEL GARDA	51	32	236	132	532	264	1.273	621
103	MANERBIO	141	91	1.031	513	2.843	1.558	5.480	2.428
104	MARCHENO	32	20	311	155	811	447	1.785	856
105	MARMENTINO	1	1	13	10	137	67	373	213
106	MARONE	33	24	269	162	901	467	1.301	578
107	MAZZANO	50	35	464	239	1.653	899	3.255	1.532
108	MILZANO	8	7	88	54	296	155	628	303
109	MONIGA DEL GARDA	19	13	111	64	261	121	498	231
110	MONNO	1	1	22	10	153	82	327	153
111	MONTE ISOLA	17	7	114	63	422	224	980	444
112	MONTICELLI BRUSATI	22	12	119	66	514	284	1.175	567
113	MONTICHIARI	182	128	1.035	568	3.806	2.061	6.472	3.049
114	MONTIRONE	18	15	82	42	602	314	1.330	632
115	MURA	1	1	28	16	152	79	433	229
116	MUSCOLINE	10	7	47	26	233	138	720	357
117	NAVE	62	43	411	224	2.264	1.202	4.555	2.153
118	NIARDO	15	10	114	62	378	207	728	331
119	NUVOLENTO	19	12	141	72	662	344	1.345	660
120	NUVOLERA	13	10	106	59	635	350	1.277	600
121	ODOLO	25	16	147	68	482	273	893	401
122	OFFLAGA	16	11	148	67	679	380	1.468	705
123	OME	16	14	123	63	522	287	1.324	618
124	ONO SAN PIETRO	4	2	66	39	222	126	415	197
125	ORZINUOVI	192	118	1.026	528	2.404	1.285	4.451	2.040
126	ORZIVECCHI	16	9	117	63	600	317	1.032	479
127	OSPITALETTO	80	53	472	258	2.240	1.177	4.049	1.832
128	OSSIMO	4	3	62	31	321	176	664	310
129	PADENGHE SUL GARDA	57	39	262	136	537	270	1.083	521
130	PADERNO FRANCIACORTA	19	14	120	62	618	350	1.189	573
131	PAISCO LOVENO	3	2	65	49	117	65	260	103
132	PAITONE	11	8	54	25	299	169	673	333
133	PALAZZOLO SULL'OGGIO	202	130	1.539	833	3.920	2.164	7.822	3.358
134	PARATICO	27	19	270	134	678	363	1.288	603
135	PASPARDO	6	6	86	49	169	100	316	161
136	PASSIRANO	52	32	334	179	1.171	631	2.221	1.050
137	PAVONE DEL MELLA	16	10	191	113	534	288	1.118	562
139	PERTICA ALTA	4	4	27	16	144	76	443	218
140	PERTICA BASSA	4	3	33	15	172	92	504	255

per sesso e grado di istruzione

TOTALE		ALFABETI PRIVI DI TITOLO DI STUDIO				ANALFABETI				TOTALE		Codice dei Comuni
		TOTALE		di cui in età da 55 anni in poi		TOTALE		di cui in età da 55 anni in poi				
MF	M	MF	M	MF	M	MF	M	MF	M	MF	M	
1.361	668	298	135	147	59	6	4	2	1	1.665	807	071
4.649	2.295	761	373	122	34	14	7	6	2	5.424	2.675	072
3.279	1.611	582	294	221	101	17	9	11	5	3.878	1.914	073
1.992	904	341	142	167	60	9	5	6	3	2.342	1.051	074
9.661	4.796	1.360	607	371	121	34	10	23	6	11.055	5.413	075
2.801	1.335	326	156	100	37	14	6	8	4	3.141	1.497	076
6.777	3.324	1.261	577	543	219	30	11	20	8	8.068	3.912	077
9.697	4.937	1.911	897	639	257	84	28	58	18	11.692	5.862	078
1.320	677	196	106	24	11	3	1	—	—	1.519	784	079
3.383	1.716	641	313	274	128	23	7	12	2	4.047	2.036	080
8.988	4.423	1.545	711	463	172	41	18	15	4	10.574	5.152	081
1.178	569	120	62	5	2	8	5	3	1	1.306	636	082
403	210	43	19	3	—	1	—	—	—	447	229	083
121	68	46	20	34	14	—	—	—	—	167	88	084
6.475	3.152	764	350	172	51	21	12	6	5	7.260	3.514	085
2.259	1.111	453	215	135	57	13	9	6	5	2.725	1.335	086
593	296	56	34	9	4	6	2	3	1	655	332	087
8.107	4.056	1.518	680	537	192	52	22	32	13	9.677	4.758	088
826	396	77	45	10	4	2	2	1	1	905	443	089
966	514	219	104	109	46	3	1	3	1	1.188	619	090
1.976	1.003	438	203	169	66	5	2	3	1	2.419	1.208	091
7.850	3.954	1.951	852	909	352	70	37	51	27	9.871	4.843	092
440	224	52	24	14	5	2	—	—	—	494	248	093
422	208	147	66	103	42	6	5	3	3	575	279	094
529	267	55	19	1	—	3	—	1	—	587	286	095
18.252	9.181	3.352	1.609	751	300	244	104	118	45	21.848	10.894	096
638	331	145	61	39	10	4	—	1	—	787	392	097
287	153	41	18	21	9	—	—	—	—	328	171	098
1.468	768	344	159	180	74	3	2	1	—	1.815	929	099
1.693	847	254	114	61	20	4	1	2	1	1.951	962	100
2.676	1.336	422	188	120	38	7	4	2	—	3.105	1.528	101
2.092	1.049	450	200	212	80	31	15	25	10	2.573	1.264	102
9.495	4.590	1.562	700	573	206	57	32	36	18	11.114	5.322	103
2.939	1.478	457	233	57	20	11	6	5	3	3.407	1.717	104
524	291	145	75	90	41	4	3	2	1	673	369	105
2.504	1.231	355	151	95	33	8	4	—	—	2.867	1.386	106
5.422	2.705	903	428	248	97	23	13	12	7	6.348	3.146	107
1.020	519	189	96	64	27	3	1	1	1	1.212	616	108
889	429	241	109	140	59	8	4	7	4	1.138	542	109
503	246	80	41	35	12	2	—	2	—	585	287	110
1.533	738	205	106	27	10	9	2	6	1	1.747	846	111
1.830	929	293	156	82	37	4	3	—	—	2.127	1.088	112
11.495	5.806	2.507	1.133	944	382	102	49	66	30	14.104	6.988	113
2.032	1.003	364	165	93	34	12	7	10	5	2.408	1.175	114
614	325	68	34	1	1	2	—	1	—	684	359	115
1.010	528	181	81	83	32	3	2	—	—	1.194	611	116
7.292	3.622	1.286	605	329	132	61	31	25	16	8.639	4.258	117
1.235	610	137	59	29	7	3	2	—	—	1.375	671	118
2.167	1.088	468	217	187	75	7	5	6	4	2.642	1.310	119
2.031	1.019	376	179	148	51	6	4	5	3	2.413	1.202	120
1.547	758	249	115	66	30	7	6	5	4	1.803	879	121
2.311	1.163	308	155	79	34	14	7	5	2	2.633	1.325	122
1.985	982	297	138	80	34	7	4	3	2	2.289	1.124	123
707	364	108	54	28	11	1	1	1	1	816	419	124
8.073	3.971	1.218	585	407	154	30	11	11	5	9.321	4.567	125
1.765	868	151	69	3	—	7	3	3	—	1.923	940	126
6.841	3.320	1.014	496	252	94	23	14	7	3	7.878	3.830	127
1.051	520	149	75	31	12	3	2	—	—	1.203	597	128
1.939	966	327	158	114	46	16	10	13	9	2.282	1.134	129
1.946	999	394	167	162	63	6	6	1	1	2.346	1.172	130
445	219	54	22	22	3	—	—	—	—	499	241	131
1.037	535	229	110	77	36	10	5	4	2	1.276	650	132
13.483	6.485	2.111	948	707	236	54	27	37	18	15.648	7.460	133
2.263	1.119	454	213	195	80	16	9	7	3	2.733	1.341	134
577	316	166	61	85	18	—	—	—	—	743	377	135
3.778	1.892	731	328	280	100	10	5	4	1	4.519	2.225	136
1.859	973	331	141	134	47	7	6	3	3	2.197	1.120	137
618	314	39	15	2	2	4	3	—	—	661	332	139
713	365	61	35	5	3	2	2	2	2	776	402	140

segue TAV. 5 — Popolazione residente in età da 6 anni in poi

Codice dei Comuni	COMUNI	FORNITI DI TITOLO DI STUDIO							
		LAUREA		DIPLOMA		LICENZA MEDIA INFERIORE		LICENZA ELEMENTARE	
		MF	M	MF	M	MF	M	MF	M
141	PEZZAZE	9	5	36	22	362	203	874	436
142	PIAN CAMUNO	23	20	218	114	785	407	1.451	683
206	PIANCOGNO	40	25	303	162	744	400	1.750	764
143	PISOONE	66	42	621	353	1.951	1.089	3.437	1.575
144	POLAVENO	10	9	78	47	374	203	851	428
145	POLPENAZZE DEL GARDA	16	12	85	41	235	117	759	385
146	POMPIANO	21	15	148	89	888	458	1.327	627
147	PONCARALE	19	12	123	79	735	366	1.550	746
148	PONTE DI LEGNO	32	20	242	118	562	295	857	369
149	PONTEVICO	55	37	384	194	1.430	765	2.836	1.286
150	PONTOGLIO	37	27	362	191	1.277	689	2.752	1.271
151	POZZOLENGO	16	11	102	62	483	284	984	537
152	PRALBOINO	32	24	213	106	505	277	1.336	611
153	PRESEGLIE	8	4	65	32	249	122	719	365
154	PRESTINE	1	1	52	29	73	39	268	122
155	PREVALLE	32	20	230	120	1.026	551	1.940	963
156	PROVAGLIO D'ISEO	30	23	261	140	1.207	659	2.312	1.083
157	PROVAGLIO VAL SABBIA	1	1	35	22	155	86	391	213
158	PUEGNAGO SUL GARDA	21	15	134	67	352	180	853	429
159	QUINZANO D'OGGIO	40	21	363	177	1.266	657	2.821	1.321
160	REMEDELLO	37	26	177	106	625	344	1.310	619
161	REZZATO	129	84	795	445	2.921	1.562	4.700	2.096
162	ROCCAFRANCA	18	12	104	52	762	390	1.330	680
163	RODENGO-SAIANO	40	25	269	157	1.036	569	2.181	1.046
164	ROE' VOLCIANO	37	23	263	142	875	486	1.639	702
165	RONCADELLE	44	30	330	197	1.360	727	2.560	1.207
166	ROVATO	161	104	986	505	3.141	1.636	5.962	2.753
167	RUDIANO	15	12	154	88	907	470	1.945	972
168	SABBIO CHIESE	11	8	200	116	639	340	1.296	613
169	SALE MARASINO	33	22	185	95	800	411	1.346	606
170	SALO'	381	240	1.529	774	2.433	1.207	3.935	1.668
171	SAN FELICE DEL BENACO	50	35	200	91	519	266	1.020	472
172	SAN GERVASIO BRESCIANO	7	5	73	32	276	158	736	347
138	SAN PAOLO	26	18	187	90	842	441	1.570	744
173	SAN ZENO NAVIGLIO	23	17	207	113	736	421	1.549	717
174	SAREZZO	77	55	644	383	2.629	1.434	5.091	2.334
175	SAVIORE DELL'ADAMELLO	11	8	99	65	328	175	741	351
176	SELLERO	10	7	144	82	364	220	738	313
177	SENIGA	15	11	130	63	317	167	831	403
178	SERLE	12	11	76	39	643	333	1.436	722
179	SIRMIONE	70	49	544	268	1.066	519	1.914	888
180	SOIANO DEL LAGO	10	6	53	23	173	99	323	162
181	SONICO	9	6	142	83	311	166	664	296
182	SULZANO	17	9	116	64	306	174	590	263
183	TAVERNOLE SUL MELLA	11	9	120	55	260	150	652	306
184	TEMU'	13	9	110	55	236	115	506	208
185	TIGNALE	25	21	112	65	236	121	663	299
186	TORBOLE CASAGLIA	22	17	160	105	903	482	1.572	789
187	TOSCOLANO-MADERNO	129	85	604	325	1.598	828	3.340	1.468
188	TRAVAGLIATO	59	41	288	170	1.975	1.000	4.602	2.150
189	TREMOSINE	20	16	144	80	382	206	935	435
190	TRENZANO	16	11	174	85	921	490	2.020	985
191	TREVISIO BRESCIANO	2	2	44	26	104	50	287	148
192	URAGO D'OGGIO	17	8	96	55	611	295	1.358	686
193	VALLIO TERME	4	3	35	16	174	83	532	275
194	VALVESTINO	3	3	15	9	63	34	367	183
195	VEROLANUOVA	87	51	576	306	1.722	907	3.277	1.550
196	VEROLAVECCHIA	25	15	211	103	810	465	1.765	817
197	VESTONE	34	25	293	152	1.036	545	1.868	863
198	VEZZA D'OGGIO	13	8	162	105	420	196	555	242
199	VILLA CARCINA	82	57	629	357	2.449	1.335	4.600	2.016
200	VILLACHIARA	6	3	62	31	296	166	543	260
201	VILLANUOVA SUL CLISI	31	18	401	217	1.071	601	2.010	859
202	VIONE	3	2	61	34	231	125	580	230
203	VISANO	7	5	77	43	383	224	610	293
204	VOBARNO	50	34	506	295	2.016	1.129	3.459	1.588
205	ZONE	5	3	33	22	267	141	519	253
	TOTALE PROVINCIA	18.244	11.679	88.807	47.023	246.823	129.420	455.120	208.215

per sesso e grado di istruzione

TOTALE		ALFABETI PRIVI DI TITOLO DI STUDIO				ANALFABETI				TOTALE		Codice dei Comuni
		TOTALE		di cui in età da 55 anni in poi		TOTALE		di cui in età da 55 anni in poi				
MF	M	MF	M	MF	M	MF	M	MF	M	MF	M	
1.281	666	196	88	71	28	7	1	5	—	1.484	755	141
2.477	1.224	522	259	144	59	15	7	3	—	3.014	1.490	142
2.837	1.351	329	159	55	23	10	6	4	1	3.176	1.516	206
6.075	3.059	1.068	491	331	114	24	10	12	6	7.167	3.560	143
1.313	687	280	120	111	46	5	3	1	1	1.598	810	144
1.095	555	173	84	74	34	12	6	11	5	1.280	645	145
2.384	1.189	345	155	89	30	4	2	2	1	2.733	1.346	146
2.427	1.203	344	163	82	30	5	1	1	—	2.776	1.367	147
1.693	802	242	119	52	16	2	—	1	—	1.937	921	148
4.705	2.282	995	372	504	140	194	7	66	5	5.894	2.661	149
4.428	2.178	829	377	269	90	30	19	13	9	5.287	2.574	150
1.585	894	643	254	358	139	27	14	24	13	2.255	1.162	151
2.086	1.018	302	149	111	43	12	4	8	3	2.400	1.171	152
1.041	523	196	75	57	23	3	—	1	—	1.240	598	153
394	191	73	32	35	13	1	—	1	—	468	223	154
3.228	1.654	455	237	129	52	13	4	6	2	3.696	1.895	155
3.810	1.905	603	293	200	95	17	10	8	5	4.430	2.208	156
582	322	180	100	69	35	7	4	4	2	769	426	157
1.360	691	242	121	93	49	5	3	5	3	1.607	815	158
4.490	2.176	713	318	231	66	13	8	8	5	5.216	2.502	159
2.149	1.095	403	178	153	52	17	8	12	5	2.569	1.281	160
8.545	4.187	1.264	586	304	112	33	14	21	8	9.842	4.787	161
2.214	1.134	468	216	171	69	14	8	4	2	2.696	1.358	162
3.526	1.797	630	295	200	75	13	6	4	1	4.169	2.098	163
2.814	1.353	523	248	220	83	15	5	7	2	3.352	1.606	164
4.294	2.161	688	331	171	64	20	10	10	6	5.002	2.502	165
10.250	4.998	1.788	861	537	197	54	23	26	9	12.092	5.882	166
3.021	1.542	488	235	81	35	12	3	7	1	3.521	1.780	167
2.146	1.077	374	189	139	60	12	10	6	5	2.532	1.276	168
2.364	1.134	356	179	123	53	11	4	11	4	2.731	1.317	169
8.278	3.889	1.270	588	499	183	50	22	33	15	9.598	4.499	170
1.789	864	358	147	170	49	15	10	8	3	2.162	1.021	171
1.092	542	105	43	15	4	2	1	2	1	1.199	586	172
2.625	1.293	304	137	48	19	11	4	6	1	2.940	1.434	138
2.515	1.268	374	165	74	20	10	4	6	2	2.899	1.437	173
8.441	4.206	1.519	731	383	133	44	15	20	9	10.004	4.952	174
1.179	599	263	94	112	20	5	2	1	—	1.447	695	175
1.256	622	177	81	43	12	—	—	—	—	1.433	703	176
1.293	644	283	108	174	60	4	2	1	—	1.580	754	177
2.167	1.105	422	208	157	65	23	16	8	4	2.612	1.329	178
3.594	1.724	588	251	207	74	19	6	13	5	4.201	1.981	179
559	290	106	44	42	15	5	3	3	1	670	337	180
1.126	551	157	70	53	15	7	4	4	2	1.290	625	181
1.029	510	150	61	36	11	2	2	2	2	1.181	573	182
1.043	520	200	99	94	42	6	2	—	—	1.249	621	183
865	387	172	68	75	22	1	1	—	—	1.038	456	184
1.036	506	134	57	56	20	6	3	4	2	1.176	566	185
2.657	1.393	571	263	193	72	10	5	7	3	3.238	1.661	186
5.671	2.706	735	325	308	113	21	8	12	7	6.427	3.039	187
6.924	3.361	1.229	629	366	165	31	21	17	9	8.184	4.011	188
1.481	737	275	114	140	47	3	—	2	—	1.759	851	189
3.131	1.571	514	252	125	48	17	8	7	3	3.662	1.831	190
437	226	103	51	51	26	2	2	1	1	542	279	191
2.082	1.044	483	209	204	67	15	7	8	3	2.580	1.260	192
745	377	100	50	8	3	6	3	2	1	851	430	193
448	229	32	14	3	1	—	—	—	—	480	243	194
5.662	2.814	966	456	311	117	16	5	6	1	6.644	3.275	195
2.811	1.400	442	196	150	54	11	6	6	4	3.264	1.602	196
3.231	1.585	502	241	151	55	10	5	3	2	3.743	1.831	197
1.150	551	149	65	43	10	3	3	1	1	1.302	619	198
7.760	3.765	1.140	529	298	93	47	23	17	9	8.947	4.317	199
907	460	177	82	69	24	6	5	—	—	1.090	547	200
3.513	1.695	575	240	230	75	11	7	5	4	4.099	1.942	201
875	391	68	43	4	2	1	1	—	—	944	435	202
1.077	565	265	117	120	45	12	7	8	6	1.354	689	203
6.031	3.046	1.047	477	364	128	25	13	13	5	7.103	3.536	204
824	419	187	76	94	31	4	1	2	1	1.015	496	205
808.994	396.337	130.555	59.820	40.859	14.632	4.190	1.908	2.152	937	943.739	458.065	

TAV. 6 - Popolazione residente che frequenta corsi regolari di studio

Codice dei Comuni	COMUNI	CORSO REGOLARE DI STUDI							
		6 - 13		14 - 18		19 e più		TOTALE	
		MF	M	MF	M	MF	M	MF	M
001	ACQUAFREDDA	143	71	35	19	11	9	189	99
002	ADRO	755	360	127	62	45	21	927	443
003	AGNOSINE	191	107	62	34	14	5	267	146
004	ALFIANELLO	240	128	61	28	22	12	323	168
005	ANFO	61	33	20	10	2	—	83	43
006	ANGOLO TERME	290	147	72	34	14	11	376	192
007	ARTOGNE	415	229	95	46	22	10	532	285
008	AZZANO MELLA	189	101	48	25	11	4	248	130
009	BAGNOLO MELLA	1.441	738	312	158	113	63	1.866	959
010	BAGOLINO	534	259	109	70	22	8	665	337
011	BARBARIGA	229	120	56	32	18	10	303	162
012	BARGHE	89	43	36	19	7	4	132	66
013	BASSANO BRESCIANO	176	90	49	27	21	14	246	131
014	BEDIZZOLE	886	441	216	99	63	38	1.165	578
015	BERLINGO	217	113	39	19	9	5	265	137
016	BERZO DEMO	273	147	106	49	26	11	405	207
017	BERZO INFERIORE	240	110	58	31	21	7	319	148
018	BIENNO	433	209	142	73	43	23	618	305
019	BIONE	161	70	35	18	7	3	203	91
020	BORGIO SAN GIACOMO	502	269	109	45	53	26	664	340
021	BORGOSATOLLO	962	522	210	104	57	41	1.229	667
022	BORNO	337	174	117	58	23	13	477	245
023	BOTTICINO	1.187	581	279	143	98	58	1.564	782
024	BOVEGNO	306	162	70	33	26	15	402	210
025	BOVEZZO	821	424	258	135	97	63	1.176	622
026	BRANDICO	107	50	18	5	11	5	136	60
027	BRAONE	79	32	28	12	8	7	115	51
028	BRENO	744	368	290	146	109	50	1.143	564
029	BRESCIA	23.576	11.968	10.850	5.548	5.740	3.228	40.166	20.744
030	BRIONE	45	27	9	3	4	3	58	33
031	CAINO	176	97	58	23	23	10	257	130
032	CALCINATO	1.166	595	266	129	81	45	1.513	769
033	CALVAGESE DELLA RIVIERA	230	111	47	20	18	11	295	142
034	CALVISANO	943	506	212	103	58	31	1.213	640
035	CAPO DI PONTE	283	149	105	51	36	25	424	225
036	CAPOVALLE	70	37	11	6	1	1	82	44
037	CAPRIANO DEL COLLE	353	169	69	36	24	12	446	217
038	CAPRIOLO	976	506	186	91	57	30	1.219	627
039	CARPENEDOLO	1.193	610	268	128	86	44	1.547	782
040	CASTEGNATO	581	291	121	60	43	25	745	376
041	CASTELCOVATI	681	369	117	54	42	27	840	450
042	CASTEL MELLA	631	314	112	60	41	24	784	398
043	CASTENEDOLO	1.046	555	270	128	79	48	1.395	731
044	CASTO	224	119	22	7	7	3	253	129
045	CASTREZZATO	618	313	106	44	40	33	764	390
046	CAZZAGO SAN MARTINO	1.151	588	199	113	73	36	1.423	737
047	CEDEGOLO	183	98	103	49	29	14	315	161
048	CELLATICA	513	260	161	75	76	50	750	385
049	CERVENO	64	23	27	14	2	—	93	37
050	CETO	203	120	90	60	27	12	320	192
051	CEVO	151	76	45	28	10	5	206	109
052	CHIARI	2.061	1.052	656	351	214	106	2.931	1.509
053	CIGOLE	189	90	38	27	9	5	236	122
054	CIMBERGO	77	43	25	13	3	2	105	58
055	CIVIDATE CAMUNO	323	171	109	66	32	21	464	258
056	COCCAGLIO	747	366	188	104	63	41	998	511
057	COLLEBEATO	493	266	172	100	63	35	728	401
058	COLLIO	279	149	91	42	23	13	393	204
059	COLOGNE	692	349	187	97	82	49	961	495
060	COMEZZANO-CIZZAGO	304	158	53	30	16	7	373	195
061	CONCESIO	1.658	830	484	247	161	98	2.303	1.175
062	CORTE FRANCA	608	292	89	46	43	32	740	370
063	CORTENO GOLGI	265	132	75	37	11	4	351	173
064	CORZANO	114	57	24	14	12	7	150	78
065	DARFO BOARIO TERME	1.691	854	600	290	268	144	2.559	1.288
066	DELLO	496	245	114	56	40	29	650	330
067	DESENZANO DEL GARDA	2.293	1.167	906	483	456	244	3.655	1.894
068	EDOLO	563	279	262	120	64	33	889	432
069	ERBUSCO	739	373	145	60	54	42	938	475
070	ESINE	578	283	156	75	35	17	769	375

e/o corsi di formazione professionale, per sesso e classe di età

		CORSO DI FORMAZIONE PROFESSIONALE										Codice dei Comuni
di cui occupati		14 - 16		17 - 19		20 e più		TOTALE		di cui occupati		
MF	M	MF	M	MF	M	MF	M	MF	M	MF	M	
3	3	4	3	1	—	6	2	11	5	7	2	001
20	10	38	25	11	3	22	17	71	45	41	29	002
2	—	8	2	3	1	5	4	16	7	5	4	003
4	2	15	11	3	2	3	1	21	14	12	9	004
—	—	5	4	1	1	2	1	8	6	1	1	005
5	3	9	5	1	—	6	4	16	9	6	3	006
5	3	10	5	7	2	14	7	31	14	14	9	007
5	1	6	3	5	2	10	6	21	11	9	6	008
33	22	59	28	21	9	56	37	136	74	85	51	009
2	1	29	21	7	3	9	4	45	28	8	4	010
4	2	2	2	—	—	10	5	12	7	9	6	011
2	1	14	9	—	—	2	2	16	11	3	3	012
6	5	6	3	4	2	6	4	16	9	11	7	013
15	9	23	15	17	10	26	19	66	44	33	24	014
5	3	9	3	—	—	8	3	17	6	6	4	015
4	1	11	8	4	1	2	2	17	11	2	2	016
5	3	12	8	6	4	7	4	25	16	9	8	017
5	2	2	1	6	3	6	2	14	6	6	4	018
4	2	6	4	4	1	3	2	13	7	5	3	019
9	4	14	10	9	4	15	8	38	22	13	8	020
32	23	28	10	15	3	27	12	70	25	41	18	021
5	3	15	6	11	5	11	6	37	17	12	6	022
52	38	54	32	24	9	20	10	98	51	33	21	023
3	2	—	—	2	1	3	2	5	3	3	2	024
55	39	43	21	18	6	29	16	90	43	27	17	025
—	—	2	2	1	1	2	1	5	4	1	—	026
3	3	5	1	5	3	4	3	14	7	4	3	027
17	10	14	10	9	6	24	11	47	27	18	9	028
1.536	975	1.173	621	578	268	1.118	549	2.869	1.438	1.165	641	029
1	1	1	1	—	—	—	—	1	1	1	1	030
12	7	1	1	1	—	9	4	11	5	7	3	031
32	19	43	22	16	6	44	25	103	53	53	30	032
3	3	12	4	2	—	4	1	18	5	5	1	033
20	10	24	16	13	4	30	17	67	37	31	17	034
4	3	9	4	7	4	9	4	25	12	9	4	035
—	—	2	1	2	1	—	—	4	2	—	—	036
9	6	13	11	6	2	16	6	35	19	14	6	037
19	14	37	22	18	11	24	17	79	50	44	33	038
17	12	54	23	10	5	26	13	90	41	41	20	039
16	12	23	13	10	2	16	9	49	24	20	12	040
22	14	16	9	5	1	13	7	34	17	16	10	041
17	13	30	16	9	6	22	15	61	37	26	20	042
23	17	35	19	8	6	16	10	59	35	22	18	043
1	1	6	2	3	1	7	2	16	5	9	2	044
20	17	25	18	6	1	16	13	47	32	26	21	045
28	14	42	23	17	7	18	7	77	37	32	14	046
3	3	10	7	2	1	1	1	13	9	1	1	047
20	13	32	16	8	5	24	12	64	33	18	13	048
—	—	7	1	—	—	—	—	7	1	—	—	049
6	4	8	7	4	1	14	8	26	16	14	8	050
3	3	6	5	2	—	5	4	13	9	5	4	051
71	34	106	65	32	17	50	26	188	108	67	35	052
4	1	3	2	2	2	3	3	8	7	5	4	053
—	—	4	3	1	1	1	1	6	5	—	—	054
4	4	16	10	1	1	6	3	23	14	4	2	055
20	15	30	18	18	9	21	18	69	45	36	29	056
27	18	16	12	8	3	13	8	37	23	16	10	057
5	3	4	2	—	—	4	4	8	6	4	4	058
37	24	47	30	4	2	18	15	69	47	32	25	059
6	4	7	5	3	—	13	8	23	13	9	6	060
77	54	59	36	26	11	46	20	131	67	64	33	061
19	14	21	12	7	6	18	7	46	25	23	13	062
1	1	7	4	3	1	5	1	15	6	4	1	063
5	3	2	2	2	1	1	—	5	3	2	1	064
54	34	54	31	32	17	68	41	154	89	70	43	065
10	8	23	12	6	3	9	5	38	20	11	6	066
84	49	73	50	39	15	92	51	204	116	79	54	067
10	9	23	17	4	1	9	5	36	23	10	6	068
22	13	30	19	8	4	14	9	52	32	24	17	069
11	5	24	15	9	4	16	6	49	25	21	11	070

segue TAV. 6 — Popolazione residente che frequenta corsi regolari di studio

Codice dei Comuni	COMUNI	CORSO REGOLARE DI STUDI							
		6 - 13		14 - 18		19 e più		TOTALE	
		MF	M	MF	M	MF	M	MF	M
071	FIESSE	217	114	38	13	8	4	263	131
072	FLERO	897	465	204	101	45	29	1.146	595
073	GAMBARA	481	249	138	76	41	32	660	357
074	GARDONE RIVIERA	232	111	113	51	43	22	388	184
075	GARDONE VAL TROMPIA	1.448	731	542	284	205	114	2.195	1.129
076	GARGNANO	291	159	117	58	52	31	460	248
077	GAVARDO	999	509	309	145	88	49	1.396	703
078	GHEDI	1.735	884	416	217	114	69	2.265	1.170
079	GIANICO	258	139	67	38	14	6	339	183
080	GOTTOLENGO	512	270	168	85	47	23	727	378
081	GUSSAGO	1.546	791	360	178	139	85	2.045	1.054
082	IDRO	172	93	38	19	7	2	217	114
083	INCUDINE	48	23	18	14	7	3	73	40
084	IRMA	19	12	11	6	2	—	32	18
085	ISEO	912	474	352	184	151	87	1.415	745
086	ISORELLA	443	221	89	45	20	16	552	282
087	LAVENONE	72	38	14	7	4	3	90	48
088	LENO	1.312	666	353	168	111	57	1.776	891
089	LIMONE SUL GARDA	120	66	42	26	6	4	168	96
090	LODRINO	153	81	25	11	15	9	193	101
091	LOGRATO	368	186	92	46	23	16	483	248
092	LONATO	1.303	680	352	186	133	69	1.788	935
093	LONGHENA	58	35	10	7	5	3	73	45
094	LOSINE	69	36	34	14	11	4	114	54
095	LOZIO	80	32	8	1	4	2	92	35
096	LUMEZZANE	3.297	1.711	813	425	187	104	4.297	2.240
097	MACLODIO	150	76	20	11	6	5	176	92
098	MAGASA	29	16	10	5	2	1	41	22
099	MAIRANO	270	136	45	29	15	10	330	175
100	MALEGNO	268	127	73	37	33	24	374	188
101	MALONNO	458	228	133	70	24	11	615	309
102	MANERBA DEL GARDA	326	166	97	47	44	22	467	235
103	MANERBIO	1.409	705	469	210	181	95	2.059	1.010
104	MARCHENO	555	294	106	50	37	22	698	366
105	MARMENTINO	81	47	14	5	2	2	97	54
106	MARONE	386	178	96	54	36	24	518	256
107	MAZZANO	884	459	226	112	80	47	1.190	618
108	MILZANO	149	83	32	15	8	6	189	104
109	MONIGA DEL GARDA	133	61	40	16	10	6	183	83
110	MONNO	69	40	23	11	3	1	95	52
111	MONTE ISOLA	264	140	35	27	17	12	316	179
112	MONTICELLI BRUSATI	313	175	68	31	12	6	393	212
113	MONTICHIARI	2.058	1.025	553	301	177	98	2.788	1.424
114	MONTIRONE	429	211	63	35	21	15	513	261
115	MURA	106	49	10	5	—	—	116	54
116	MUSCOLINE	157	76	30	12	7	5	194	93
117	NAVE	1.273	631	337	176	104	60	1.714	867
118	NIARDO	162	87	59	27	16	5	237	119
119	NUVOLENTA	380	199	90	45	25	11	495	255
120	NUVOLERA	355	184	82	46	30	22	467	252
121	ODOLO	260	123	92	53	28	12	380	188
122	OFFLAGA	330	169	78	31	38	18	446	218
123	OME	311	152	61	31	22	13	394	196
124	ONO SAN PIETRO	125	64	38	16	3	2	166	82
125	ORZINUOVI	1.210	632	382	185	183	105	1.775	922
126	ORZIVECCHI	248	117	79	41	21	17	348	175
127	OSPITALETTO	1.165	587	285	124	102	55	1.552	766
128	OSSIMO	168	90	61	32	9	3	238	125
129	PADENGHE SUL GARDA	287	145	100	58	37	25	424	228
130	PADERNO FRANCIACORTA	347	169	57	32	32	22	436	223
131	PAISCO LOVENO	57	28	22	14	4	1	83	43
132	PAITONE	213	100	39	22	9	4	261	126
133	PALAZZOLO SULL'OGGIO	2.034	1.061	641	318	291	181	2.966	1.560
134	PARATICO	362	191	111	53	25	16	498	260
135	PASPARDO	95	51	34	20	6	3	135	74
136	PASSIRANO	633	336	148	67	55	29	836	432
137	PAVONE DEL MELLA	294	153	75	41	39	27	408	221
139	PERTICA ALTA	64	28	22	8	3	2	89	38
140	PERTICA BASSA	82	42	25	12	8	4	115	58

e/o corsi di formazione professionale, per sesso e classe di età

		CORSO DI FORMAZIONE PROFESSIONALE										Codice dei Comuni
di cui occupati		14 - 16		17 - 19		20 e più		TOTALE		di cui occupati		
MF	M	MF	M	MF	M	MF	M	MF	M	MF	M	
1	1	9	2	6	3	7	5	22	10	11	8	071
26	20	40	23	9	2	31	14	80	39	39	18	072
11	4	25	18	7	5	8	5	40	28	17	11	073
6	3	18	10	3	1	11	6	32	17	9	4	074
44	32	30	20	18	6	45	22	93	48	50	25	075
8	5	13	8	5	1	8	6	26	15	8	4	076
30	20	40	26	10	4	28	15	78	45	22	15	077
34	20	83	49	34	14	36	20	153	83	66	36	078
7	4	11	8	5	2	5	2	21	12	6	3	079
14	8	13	8	5	3	7	2	25	13	12	5	080
56	41	54	27	27	15	56	33	137	75	66	41	081
1	—	4	3	2	1	9	4	15	8	8	3	082
—	—	4	2	7	3	5	1	16	6	1	—	083
—	—	2	2	—	—	—	—	2	2	—	—	084
39	28	65	38	26	10	37	19	128	67	42	24	085
5	4	19	8	2	1	5	3	26	12	11	7	086
1	1	3	2	—	—	5	2	8	4	4	2	087
51	30	50	29	24	10	46	26	120	65	65	40	088
1	1	6	3	4	1	5	3	15	7	6	3	089
7	5	5	3	1	1	4	3	10	7	7	5	090
12	9	10	5	3	1	7	3	20	9	8	4	091
29	20	44	31	18	7	39	27	101	65	48	34	092
3	2	4	2	—	—	4	3	8	5	4	3	093
2	1	2	1	—	—	—	—	2	1	—	—	094
2	1	1	1	—	—	3	—	4	1	2	—	095
73	46	163	76	54	24	73	47	290	147	133	92	096
1	1	—	—	—	—	2	—	2	—	1	—	097
—	—	2	1	—	—	—	—	2	1	—	—	098
8	5	11	8	2	2	4	3	17	13	7	5	099
2	1	5	2	8	4	4	4	17	10	7	7	100
5	3	20	12	3	2	7	4	30	18	5	4	101
13	8	5	4	8	1	11	7	24	12	5	4	102
62	39	50	26	23	5	73	45	146	76	78	48	103
15	10	16	12	4	2	10	6	30	20	19	14	104
—	—	1	—	—	—	—	—	1	—	—	—	105
3	3	19	9	1	—	3	—	23	9	1	—	106
27	22	39	27	26	14	30	18	95	59	46	35	107
3	2	6	2	4	2	2	1	12	5	5	3	108
2	1	4	2	3	2	4	2	11	6	5	3	109
1	—	5	2	1	—	2	1	8	3	1	—	110
4	2	2	1	—	—	4	4	6	5	3	3	111
7	4	7	2	3	—	6	5	16	7	6	5	112
60	39	107	48	31	14	60	31	198	93	88	50	113
5	4	10	5	4	1	7	4	21	10	9	6	114
—	—	2	1	—	—	1	—	3	1	—	—	115
5	4	7	5	3	2	1	—	11	7	5	4	116
39	27	97	49	20	7	37	26	154	82	41	29	117
3	2	4	3	5	2	3	—	12	5	2	1	118
7	4	17	11	7	4	8	4	32	19	12	5	119
12	9	15	8	5	2	5	2	25	12	6	2	120
4	3	10	6	3	1	1	1	14	8	1	1	121
14	6	11	7	5	2	8	3	24	12	13	6	122
9	7	14	7	2	2	11	9	27	18	11	10	123
—	—	4	1	—	—	5	1	9	2	2	1	124
34	28	16	10	14	4	38	17	68	31	38	19	125
6	4	10	5	9	4	6	4	25	13	6	4	126
45	32	49	19	16	5	30	15	95	39	44	25	127
4	1	11	6	1	—	11	7	23	13	10	6	128
3	3	18	14	4	3	11	6	33	23	10	6	129
10	7	5	2	3	—	8	5	16	7	11	5	130
1	—	8	5	2	2	—	—	10	7	1	1	131
2	2	15	10	5	2	8	5	28	17	9	5	132
99	73	128	82	54	33	80	43	262	158	151	106	133
4	4	10	8	5	3	13	4	28	15	15	7	134
3	2	16	10	4	2	5	1	25	13	5	2	135
19	11	26	13	4	3	20	13	50	29	21	17	136
23	13	13	9	5	2	5	4	23	15	10	6	137
—	—	5	1	1	—	2	1	8	2	2	1	139
1	—	4	2	3	1	2	1	9	4	3	1	140

segue TAV. 6 — Popolazione residente che frequenta corsi regolari di studio

Codice dei Comuni	COMUNI	CORSO REGOLARE DI STUDI							
		6 - 13		14 - 18		19 e più		TOTALE	
		MF	M	MF	M	MF	M	MF	M
141	PEZZAZE	198	94	45	26	13	10	256	130
142	PIAN CAMUNO	493	256	123	65	39	21	655	342
206	PIANCOGNO	415	214	150	73	39	19	604	306
143	PISOONE	1.082	546	301	153	71	40	1.454	739
144	POLAVENO	205	91	29	18	9	6	243	115
145	POLPENAZZE DEL GARDA	156	70	30	14	12	8	198	92
146	POMPIANO	377	185	110	48	31	19	518	252
147	PONCARALE	393	209	113	53	34	26	540	288
148	PONTE DI LEGNO	254	126	89	47	37	20	380	193
149	PONTEVICO	607	307	149	78	55	31	811	416
150	PONTOGLIO	834	413	190	87	52	32	1.076	532
151	POZZOLENGO	271	141	79	42	19	13	369	196
152	PRALBOINO	289	162	92	48	41	21	422	231
153	PRESEGLIE	198	85	39	17	7	4	244	106
154	PRESTINE	59	30	12	8	5	4	76	42
155	PREVALLE	478	263	124	68	53	28	655	359
156	PROVAGLIO D'ISEO	648	326	149	73	50	28	847	427
157	PROVAGLIO VAL SABBIA	114	67	19	8	1	1	134	76
158	PUEGNAGO SUL GARDA	204	104	47	22	27	17	278	143
159	QUINZANO D'OGGIO	681	342	155	78	49	31	885	451
160	REMEDELLO	346	181	98	45	39	20	483	246
161	REZZATO	1.387	709	413	226	145	83	1.945	1.018
162	ROCCAFRANCA	421	224	66	33	27	19	514	276
163	RODENGO-SAIANO	633	335	116	58	48	31	797	424
164	ROE' VOLCIANO	432	234	130	61	51	22	613	317
165	RONCADELLE	747	389	174	88	55	37	976	514
166	ROVATO	1.678	875	411	207	179	98	2.268	1.180
167	RUDIANO	540	275	70	36	28	13	638	324
168	SABBIO CHIESE	350	180	99	43	17	16	466	239
169	SALE MARASINO	376	197	92	44	23	10	491	251
170	SALO'	1.113	590	505	263	242	135	1.860	988
171	SAN FELICE DEL BENACO	244	132	90	53	30	14	364	199
172	SAN GERVASIO BRESCIANO	147	71	36	25	10	5	193	101
138	SAN PAOLO	377	177	83	49	31	16	491	242
173	SAN ZENO NAVIGLIO	456	238	131	84	32	16	619	338
174	SAREZZO	1.506	795	390	188	123	79	2.019	1.062
175	SAVIORE DELL'ADAMELLO	218	102	60	36	8	5	286	143
176	SELLERO	220	109	72	50	26	11	318	170
177	SENGA	180	84	57	35	14	6	251	125
178	SERLE	357	191	41	19	15	7	413	217
179	SIRMIONE	536	267	215	96	81	47	832	410
180	SOIANO DEL LAGO	83	48	27	14	2	1	112	63
181	SONICO	152	85	52	27	10	8	214	120
182	SULZANO	148	68	26	12	9	8	183	88
183	TAVERNOLE SUL MELLA	161	77	43	21	18	11	222	109
184	TEMU'	148	71	47	17	13	3	208	91
185	TIGNALE	121	57	44	25	15	8	180	90
186	TORBOLE CASAGLIA	504	258	97	57	32	20	633	335
187	TOSCOLANO-MADERNO	646	333	257	134	104	56	1.007	523
188	TRAVAGLIATO	1.173	607	254	119	72	47	1.499	773
189	TREMOSINE	175	83	42	14	8	4	225	101
190	TRENZANO	565	296	99	55	46	30	710	381
191	TREVISO BRESCIANO	74	32	18	10	1	1	93	43
192	URAGO D'OGGIO	404	210	58	30	15	8	477	248
193	VALLIO TERME	127	61	12	5	5	2	144	68
194	VALVESTINO	54	28	7	5	6	4	67	37
195	VEROLANUOVA	862	452	255	122	101	62	1.218	636
196	VEROLAVECCHIA	414	207	104	60	30	20	548	287
197	VESTONE	525	269	185	91	43	22	753	382
198	VEZZA D'OGGIO	164	78	69	32	15	9	248	119
199	VILLA CARCINA	1.190	609	399	197	113	72	1.702	878
200	VILLACHIARA	149	70	32	18	12	8	193	96
201	VILLANUOVA SUL CLISI	520	257	175	92	73	43	768	392
202	VIONE	97	57	38	23	10	7	145	87
203	VISANO	201	98	61	29	18	9	280	136
204	VOBARNO	909	478	281	149	76	41	1.266	668
205	ZONE	121	58	20	9	2	1	143	68
	TOTALE PROVINCIA	127.133	64.895	38.765	19.694	15.223	8.648	181.121	93.237

e/o corsi di formazione professionale, per sesso e classe di età

		CORSO DI FORMAZIONE PROFESSIONALE										Codice dei Comuni
di cui occupati		14 - 16		17 - 19		20 e più		TOTALE		di cui occupati		
MF	M	MF	M	MF	M	MF	M	MF	M	MF	M	
2	2	9	6	3	2	3	1	15	9	8	5	141
8	4	27	17	19	11	12	4	58	32	17	8	142
6	3	25	13	14	8	11	7	50	28	13	11	206
18	12	37	21	17	8	29	20	83	49	27	14	143
4	2	7	6	4	2	3	1	14	9	6	5	144
3	2	1	—	1	—	4	3	6	3	4	3	145
14	12	13	4	6	2	11	7	30	13	14	8	146
12	9	22	11	9	6	11	6	42	23	14	9	147
13	9	9	4	2	1	6	4	17	9	6	4	148
24	10	22	14	8	3	20	15	50	32	36	27	149
13	8	30	18	18	9	34	23	82	50	52	40	150
2	1	14	8	2	—	—	—	16	8	—	—	151
5	3	10	6	3	1	7	4	20	11	7	4	152
1	1	5	4	2	—	2	1	9	5	2	1	153
2	2	3	2	—	—	1	—	4	2	1	—	154
13	9	21	13	7	2	13	7	41	22	13	7	155
16	11	35	18	10	5	23	15	68	38	26	21	156
1	1	8	7	1	—	1	1	10	8	2	2	157
10	8	10	8	3	1	11	6	24	15	13	8	158
7	2	18	12	12	9	18	12	48	33	26	19	159
17	7	21	9	7	4	5	4	33	17	14	8	160
72	48	84	45	32	14	49	24	165	83	66	33	161
12	10	6	4	2	1	7	5	15	10	6	5	162
23	19	18	11	6	3	18	11	42	25	23	15	163
19	11	33	20	11	5	15	8	59	33	19	13	164
38	29	37	18	20	12	24	14	81	44	41	27	165
47	30	87	43	37	17	60	36	184	96	85	54	166
9	5	17	6	7	4	11	5	35	15	19	14	167
2	1	13	7	4	2	3	3	20	12	5	5	168
10	4	15	7	8	4	15	10	38	21	20	14	169
63	42	66	35	19	10	47	20	132	65	44	22	170
10	6	6	4	9	5	4	3	19	12	5	4	171
2	1	2	2	3	1	1	1	6	4	5	3	172
3	1	8	2	8	2	14	7	30	11	14	7	138
11	8	23	16	8	4	17	9	48	29	28	19	173
37	28	58	31	24	16	37	21	119	68	52	33	174
—	—	6	4	2	1	—	—	8	5	—	—	175
4	—	9	6	3	1	4	3	16	10	6	4	176
1	1	1	—	—	—	1	1	2	1	—	—	177
4	3	12	6	6	2	6	3	24	11	8	3	178
23	13	18	13	11	7	14	9	43	29	12	6	179
1	—	4	2	3	1	1	—	8	3	2	1	180
2	2	15	10	4	2	1	1	20	13	2	2	181
2	2	4	3	1	—	7	5	12	8	6	5	182
6	5	9	4	1	—	4	2	14	6	5	4	183
6	3	3	2	2	1	7	3	12	6	6	1	184
2	2	9	5	2	—	6	4	17	9	4	4	185
16	15	8	7	3	1	7	3	18	11	10	5	186
20	9	38	22	15	9	38	25	91	56	31	24	187
39	29	42	18	14	8	16	8	72	34	28	17	188
1	1	9	3	3	—	7	4	19	7	5	3	189
11	8	18	16	6	4	13	10	37	30	18	13	190
1	—	1	1	1	—	1	1	3	2	1	1	191
8	5	12	7	4	1	13	5	29	13	19	8	192
3	1	1	—	1	1	1	—	3	1	2	1	193
2	2	2	1	—	—	—	—	2	1	1	—	194
37	26	28	17	15	6	22	17	65	40	36	26	195
6	4	11	5	2	1	13	10	26	16	17	13	196
14	8	36	21	7	2	11	5	54	28	10	6	197
3	2	10	3	5	4	1	1	16	8	4	3	198
47	32	85	52	23	11	39	17	147	80	57	36	199
5	5	3	2	1	1	4	1	8	4	2	2	200
22	16	26	13	13	7	26	13	65	33	26	14	201
—	—	2	—	2	—	—	—	4	—	1	—	202
12	6	18	6	5	3	4	1	27	10	11	5	203
19	10	82	52	22	12	19	11	123	75	21	13	204
—	—	—	—	1	—	—	—	1	—	—	—	205
4.478	2.912	5.485	3.074	2.222	1.022	4.042	2.209	11.749	6.305	4.908	2.978	

TAV. 7 - Popolazione residente attiva e non attiva per sesso

A — TOTALE

Codice dei Comuni	COMUNI	POPOLAZIONE ATTIVA				POPOLAZIONE NON ATTIVA	TOTALE	
		In condizione professionale			In cerca di prima occupazione			
		Occupati	Disoccupati	TOTALE				
001	ACQUAFREDDA	480	9	489	12	501	672	1.173
002	ADRO	2.327	67	2.394	106	2.500	3.309	5.809
003	AGNOSINE	718	15	733	25	758	933	1.691
004	ALFIANELLO	831	44	875	27	902	1.264	2.166
005	ANFO	158	4	162	15	177	303	480
006	ANGOLO TERME	976	67	1.043	36	1.079	1.446	2.525
007	ARTOGNE	1.000	70	1.070	61	1.131	1.692	2.823
008	AZZANO MELLA	577	16	593	22	615	848	1.463
009	BAGNOLO MELLA	4.190	46	4.236	204	4.440	6.298	10.738
010	BAGOLINO	1.572	44	1.616	120	1.736	2.473	4.209
011	BARBARIGA	806	18	824	25	849	1.045	1.894
012	BARGHE	345	7	352	14	366	537	903
013	BASSANO BRESCIANO	655	10	665	16	681	766	1.447
014	BEDIZZOLE	2.904	88	2.992	101	3.093	4.196	7.289
015	BERLINGO	648	6	654	30	684	911	1.595
016	BERZO DEMO	673	41	714	31	745	1.164	1.909
017	BERZO INFERIORE	679	7	686	22	708	1.062	1.770
018	BIENNO	1.319	49	1.368	50	1.418	2.050	3.468
019	BIONE	541	9	550	16	566	679	1.245
020	BORGIO SAN GIACOMO	1.774	46	1.820	57	1.877	2.399	4.276
021	BORGOSATOLLO	2.764	70	2.834	88	2.922	3.891	6.813
022	BORNO	1.052	54	1.106	72	1.178	1.576	2.754
023	BOTTICINO	3.624	99	3.723	105	3.828	5.126	8.954
024	BOVEGNO	816	118	934	66	1.000	1.474	2.474
025	BOVEZZO	2.558	72	2.630	94	2.724	3.382	6.106
026	BRANDICO	328	24	352	11	363	478	841
027	BRAONE	211	30	241	23	264	327	591
028	BRENO	2.172	67	2.239	99	2.338	3.454	5.792
029	BRESCIA	77.579	2.589	80.168	3.842	84.010	122.651	206.661
030	BRIONE	152	15	167	2	169	243	412
031	CAINO	523	9	532	33	565	852	1.417
032	CALCINATO	3.441	77	3.518	81	3.599	5.007	8.606
033	CALVAGESE DELLA RIVIERA	757	21	778	22	800	1.066	1.866
034	CALVISANO	2.463	56	2.519	67	2.586	3.922	6.508
035	CAPO DI PONTE	817	55	872	79	951	1.427	2.378
036	CAPOVALLE	224	7	231	9	240	363	603
037	CAPRIANO DEL COLLE	1.178	37	1.215	29	1.244	1.594	2.838
038	CAPRIOLO	3.071	98	3.169	118	3.287	3.895	7.182
039	CARPENEDOLO	3.598	148	3.746	83	3.829	5.167	8.996
040	CASTEGNATO	1.725	27	1.752	55	1.807	2.574	4.381
041	CASTELCOVATI	1.806	49	1.855	75	1.930	2.526	4.456
042	CASTEL MELLA	1.901	56	1.957	57	2.014	2.498	4.512
043	CASTENEDOLO	3.273	60	3.333	113	3.446	4.786	8.232
044	CASTO	691	15	706	30	736	861	1.597
045	CASTREZZATO	1.748	38	1.786	82	1.868	2.527	4.395
046	CAZZAGO SAN MARTINO	3.265	88	3.353	146	3.499	4.694	8.193
047	CEDEGOLO	474	23	497	55	552	944	1.496
048	CELLATICA	1.447	44	1.491	81	1.572	2.206	3.778
049	CERVENO	219	11	230	16	246	352	598
050	CETO	589	29	618	44	662	946	1.608
051	CEVO	378	57	435	46	481	778	1.259
052	CHIARI	6.750	202	6.952	315	7.267	9.209	16.476
053	CIGOLE	560	11	571	25	596	834	1.430
054	CIMBERGO	222	23	245	37	282	384	666
055	CIVIDATE CAMUNO	974	31	1.005	54	1.059	1.475	2.534
056	COCCAGLIO	2.420	56	2.476	125	2.601	3.427	6.028
057	COLLEBEATO	1.415	41	1.456	61	1.517	2.088	3.605
058	COLLIO	810	77	887	79	966	1.445	2.411
059	COLOGNE	2.048	63	2.111	77	2.188	2.906	5.094
060	COMEZZANO-CIZZAGO	823	22	845	43	888	1.169	2.057
061	CONCESIO	4.692	194	4.886	234	5.120	7.062	12.182
062	CORTE FRANCA	2.007	63	2.070	64	2.134	2.549	4.683
063	CORTENO GOLGI	754	31	785	49	834	1.351	2.185
064	CORZANO	411	11	422	20	442	491	933
065	DARFO BOARIO TERME	5.051	198	5.249	251	5.500	7.426	12.926
066	DELLO	1.527	39	1.566	118	1.684	2.030	3.714
067	DESENZANO DEL GARDA	7.523	203	7.726	297	8.023	11.997	20.020
068	EDOLO	1.604	53	1.657	85	1.742	2.743	4.485
069	ERBUSCO	2.400	71	2.471	99	2.570	3.312	5.882
070	ESINE	1.545	74	1.619	84	1.703	2.409	4.112

segue TAV. 7 — Popolazione residente attiva e non attiva per sesso

A — TOTALE

Codice dei Comuni	COMUNI	POPOLAZIONE ATTIVA				POPOLAZIONE NON ATTIVA	TOTALE	
		In condizione professionale			In cerca di prima occupazione			TOTALE
		Occupati	Disoccupati	TOTALE				
071	FIESSE	707	17	724	17	741	1.053	1.794
072	FLERO	2.386	58	2.444	101	2.545	3.387	5.932
073	GAMBARA	1.738	100	1.838	34	1.872	2.334	4.206
074	GARDONE RIVIERA	867	61	928	30	958	1.505	2.463
075	GARDONE VAL TROMPIA	4.480	131	4.611	221	4.832	6.955	11.787
076	GARGNANO	1.158	87	1.245	72	1.317	1.987	3.304
077	GAVARDO	3.573	111	3.684	114	3.798	4.885	8.683
078	GHEDI	5.145	156	5.301	216	5.517	7.233	12.750
079	GIANICO	612	39	651	33	684	954	1.638
080	GOTTOLENGO	1.766	46	1.812	44	1.856	2.491	4.347
081	GUSSAGO	4.537	134	4.671	166	4.837	6.671	11.508
082	IDRO	536	16	552	32	584	831	1.415
083	INCUDINE	141	16	157	18	175	312	487
084	IRMA	53	1	54	2	56	117	173
085	ISEO	2.999	98	3.097	133	3.230	4.567	7.797
086	ISORELLA	1.224	15	1.239	14	1.253	1.762	3.015
087	LAVENONE	260	22	282	14	296	399	695
088	LENO	4.468	143	4.611	123	4.734	5.803	10.537
089	LIMONE SUL GARDA	404	23	427	25	452	537	989
090	LODRINO	552	19	571	21	592	726	1.318
091	LOGRATO	1.062	17	1.079	39	1.118	1.512	2.630
092	LONATO	4.244	72	4.316	126	4.442	6.180	10.622
093	LONGHENA	221	7	228	7	235	281	516
094	LOSINE	193	11	204	12	216	382	598
095	LOZIO	210	15	225	13	238	370	608
096	LUMEZZANE	10.104	236	10.340	419	10.759	13.109	23.868
097	MACLODIO	345	6	351	20	371	497	868
098	MAGASA	109	10	119	8	127	217	344
099	MAIRANO	768	25	793	41	834	1.157	1.991
100	MALEGNO	806	29	835	34	869	1.268	2.137
101	MALONNO	1.188	91	1.279	68	1.347	2.042	3.389
102	MANERBA DEL GARDA	1.038	54	1.092	51	1.143	1.589	2.732
103	MANERBIO	5.239	158	5.397	170	5.567	6.394	11.961
104	MARCHENO	1.536	63	1.599	67	1.666	2.099	3.765
105	MARMENTINO	295	10	305	5	310	418	728
106	MARONE	1.225	22	1.247	82	1.329	1.801	3.130
107	MAZZANO	2.862	55	2.917	74	2.991	3.919	6.910
108	MILZANO	549	16	565	15	580	730	1.310
109	MONIGA DEL GARDA	447	15	462	17	479	740	1.219
110	MONNO	259	6	265	8	273	346	619
111	MONTE ISOLA	713	49	762	47	809	1.059	1.868
112	MONTICELLI BRUSATI	931	21	952	30	982	1.353	2.335
113	MONTICHIARI	6.193	144	6.337	213	6.550	8.789	15.339
114	MONTIRONE	1.078	18	1.096	37	1.133	1.484	2.617
115	MURA	322	5	327	17	344	393	737
116	MUSCOLINE	552	7	559	20	579	720	1.299
117	NAVE	3.595	107	3.702	219	3.921	5.492	9.413
118	NIARDO	575	29	604	36	640	847	1.487
119	NUVOLENTO	1.185	28	1.213	33	1.246	1.646	2.892
120	NUVOLERA	1.046	16	1.062	28	1.090	1.527	2.617
121	ODOLO	718	21	739	33	772	1.176	1.948
122	OFFLAGA	1.263	26	1.289	44	1.333	1.527	2.860
123	OME	1.028	42	1.070	30	1.100	1.381	2.481
124	ONO SAN PIETRO	314	28	342	46	388	507	895
125	ORZINUOVI	4.063	128	4.191	168	4.359	5.712	10.071
126	ORZIVECCHI	824	16	840	41	881	1.192	2.073
127	OSPITALETTO	3.429	76	3.505	156	3.661	4.960	8.621
128	OSSIMO	462	32	494	44	538	777	1.315
129	PADENGHE SUL GARDA	898	48	946	31	977	1.441	2.418
130	PADERNO FRANCIACORTA	1.074	31	1.105	41	1.146	1.402	2.548
131	PAISCO LOVENO	186	11	197	19	216	321	537
132	PAITONE	569	10	579	23	602	779	1.381
133	PALAZZOLO SULL'OGGIO	6.487	196	6.683	251	6.934	9.832	16.766
134	PARATICO	1.227	50	1.277	51	1.328	1.605	2.933
135	PASPARDO	268	52	320	33	353	474	827
136	PASSIRANO	2.002	46	2.048	68	2.116	2.754	4.870
137	PAVONE DEL MELLA	1.065	22	1.087	34	1.121	1.281	2.402
139	PERTICA ALTA	252	7	259	23	282	424	706
140	PERTICA BASSA	332	7	339	23	362	453	815

segue TAV. 7 — Popolazione residente attiva e non attiva per sesso

Codice dei Comuni	COMUNI	POPOLAZIONE ATTIVA					POPOLAZIONE NON ATTIVA	TOTALE
		In condizione professionale			In cerca di prima occupazione	TOTALE		
		Occupati	Disoccupati	TOTALE				
141	PEZZAZE	543	33	576	40	616	979	1.595
142	PIAN CAMUNO	1.265	57	1.322	55	1.377	1.941	3.318
206	PIANCOGNO	1.280	55	1.335	72	1.407	2.011	3.418
143	PISOONE	2.839	130	2.969	179	3.148	4.571	7.719
144	POLAVENO	719	25	744	26	770	974	1.744
145	POLPENAZZE DEL GARDA	534	11	545	13	558	821	1.379
146	POMPIANO	1.229	81	1.310	60	1.370	1.648	3.018
147	PONCARALE	1.215	18	1.233	35	1.268	1.751	3.019
148	PONTE DI LEGNO	742	53	795	36	831	1.281	2.112
149	PONTEVICO	2.694	38	2.732	58	2.790	3.537	6.327
150	PONTOGLIO	2.285	73	2.358	114	2.472	3.259	5.731
151	POZZOLENGO	957	35	992	22	1.014	1.409	2.423
152	PRALBOINO	971	14	985	35	1.020	1.531	2.551
153	PRESEGLIE	503	20	523	12	535	807	1.342
154	PRESTINE	157	8	165	9	174	310	484
155	PREVALLE	1.674	56	1.730	73	1.803	2.211	4.014
156	PROVAGLIO D'ISEO	1.838	39	1.877	86	1.963	2.827	4.790
157	PROVAGLIO VAL SABBIA	314	2	316	24	340	484	824
158	PUEGNAGO SUL GARDA	715	15	730	33	763	966	1.729
159	QUINZANO D'OGGIO	2.513	42	2.555	79	2.634	3.029	5.663
160	REMEDELLO	1.110	33	1.143	22	1.165	1.594	2.759
161	REZZATO	4.325	134	4.459	166	4.625	6.019	10.644
162	ROCCAFRANCA	1.163	25	1.188	73	1.261	1.727	2.988
163	RODENGO-SAIANO	1.844	40	1.884	59	1.943	2.590	4.533
164	ROE' VOLCIANO	1.352	48	1.400	52	1.452	2.108	3.560
165	RONCADELLE	2.298	55	2.353	70	2.423	3.020	5.443
166	ROVATO	5.255	162	5.417	230	5.647	7.435	13.082
167	RUDIANO	1.618	21	1.639	66	1.705	2.288	3.993
168	SABBIO CHIESE	1.059	23	1.082	44	1.126	1.607	2.733
169	SALE MARASINO	1.148	40	1.188	51	1.239	1.685	2.924
170	SALO'	3.818	167	3.985	139	4.124	6.045	10.169
171	SAN FELICE DEL BENACO	861	30	891	38	929	1.360	2.289
172	SAN GERVASIO BRESCIANO	562	8	570	10	580	712	1.292
138	SAN PAOLO	1.450	27	1.477	44	1.521	1.702	3.223
173	SAN ZENO NAVIGLIO	1.200	32	1.232	35	1.267	1.851	3.118
174	SAREZZO	4.383	92	4.475	205	4.680	6.142	10.822
175	SAVIORE DELL'ADAMELLO	454	70	524	51	575	997	1.572
176	SELLERO	464	55	519	24	543	1.018	1.561
177	SENIGA	607	10	617	17	634	1.048	1.682
178	SERLE	1.085	53	1.138	44	1.182	1.642	2.824
179	SIRMIONE	1.852	104	1.956	60	2.016	2.495	4.511
180	SOIANO DEL LAGO	284	8	292	3	295	436	731
181	SONICO	502	27	529	29	558	825	1.383
182	SULZANO	535	26	561	16	577	705	1.282
183	TAVERNOLE SUL MELLA	552	20	572	19	591	750	1.341
184	TEMU'	375	35	410	22	432	684	1.116
185	TIGNALE	406	33	439	14	453	793	1.246
186	TORBOLE CASAGLIA	1.523	34	1.557	38	1.595	2.000	3.595
187	TOSCOLANO-MADERNO	2.373	153	2.526	110	2.636	4.118	6.754
188	TRAVAGLIATO	3.547	97	3.644	139	3.783	5.125	8.908
189	TREMOSINE	671	54	725	37	762	1.122	1.884
190	TRENZANO	1.627	31	1.658	60	1.718	2.318	4.036
191	TREVISIO BRESCIANO	194	26	220	11	231	352	583
192	URAGO D'OGGIO	1.210	40	1.250	39	1.289	1.567	2.856
193	VALLIO TERME	395	17	412	6	418	525	943
194	VALVESTINO	163	2	165	8	173	325	498
195	VEROLANUOVA	3.120	71	3.191	57	3.248	3.962	7.210
196	VEROLAVECCHIA	1.573	21	1.594	18	1.612	1.933	3.545
197	VESTONE	1.583	49	1.632	82	1.714	2.304	4.018
198	VEZZA D'OGGIO	489	24	513	22	535	891	1.426
199	VILLA CARCINA	3.763	88	3.851	170	4.021	5.663	9.684
200	VILLACHIARA	490	9	499	20	519	658	1.177
201	VILLANUOVA SUL CLISI	1.767	60	1.827	68	1.895	2.454	4.349
202	VIONE	334	18	352	15	367	635	1.002
203	VISANO	625	9	634	13	647	830	1.477
204	VOBARNO	2.809	89	2.898	135	3.033	4.546	7.579
205	ZONE	453	13	466	23	489	612	1.101
	TOTALE PROVINCIA	398.768	12.841	411.609	17.110	428.719	588.374	1.017.093

segue TAV. 7 — Popolazione residente attiva e non attiva per sesso

B — MASCHI

Codice dei Comuni	COMUNI	POPOLAZIONE ATTIVA				POPOLAZIONE NON ATTIVA	TOTALE	
		In condizione professionale			In cerca di prima occupazione			
		Occupati	Disoccupati	TOTALE				
001	ACQUAFREDDA	313	6	319	10	329	247	576
002	ADRO	1.606	43	1.649	46	1.695	1.126	2.821
003	AGNOSINE	513	11	524	12	536	341	877
004	ALFIANELLO	587	18	605	6	611	439	1.050
005	ANFO	115	3	118	8	126	108	234
006	ANGOLO TERME	707	29	736	21	757	522	1.279
007	ARTOGNE	701	49	750	36	786	632	1.418
008	AZZANO MELLA	411	7	418	5	423	304	727
009	BAGNOLO MELLA	2.940	35	2.975	68	3.043	2.227	5.270
010	BAGOLINO	1.194	36	1.230	51	1.281	874	2.155
011	BARBARIGA	539	7	546	5	551	394	945
012	BARGHE	250	4	254	4	258	183	441
013	BASSANO BRESCIANO	398	5	403	10	413	293	706
014	BEDIZOLE	2.084	57	2.141	53	2.194	1.457	3.651
015	BERLINGO	460	2	462	12	474	326	800
016	BERZO DEMO	516	27	543	12	555	397	952
017	BERZO INFERIORE	504	5	509	8	517	373	890
018	BIENNO	937	32	969	20	989	703	1.692
019	BIONE	371	4	375	4	379	231	610
020	BORGO SAN GIACOMO	1.228	32	1.260	35	1.295	826	2.121
021	BORGOSATOLLO	1.948	41	1.989	34	2.023	1.368	3.391
022	BORNO	784	36	820	31	851	545	1.396
023	BOTTICINO	2.413	54	2.467	50	2.517	1.769	4.286
024	BOVEGNO	581	109	690	44	734	541	1.275
025	BOVEZZO	1.750	39	1.789	32	1.821	1.225	3.046
026	BRANDICO	251	4	255	5	260	172	432
027	BRAONE	152	9	161	8	169	108	277
028	BRENO	1.478	31	1.509	43	1.552	1.243	2.795
029	BRESCIA	50.546	1.462	52.008	1.704	53.712	42.893	96.605
030	BRIONE	112	10	122	1	123	99	222
031	CAINO	391	5	396	13	409	304	713
032	CALCINATO	2.363	43	2.406	44	2.450	1.773	4.223
033	CALVAGESE DELLA RIVIERA	523	15	538	10	548	380	928
034	CALVISANO	1.775	40	1.815	32	1.847	1.417	3.264
035	CAPO DI PONTE	565	31	596	40	636	505	1.141
036	CAPOVALLE	174	2	176	8	184	125	309
037	CAPRIANO DEL COLLE	804	14	818	14	832	553	1.385
038	CAPRIOLO	1.980	70	2.050	55	2.105	1.394	3.499
039	CARPENEDOLO	2.494	58	2.552	31	2.583	1.828	4.411
040	CASTEGNATO	1.212	12	1.224	20	1.244	801	2.045
041	CASTELCOVATI	1.279	24	1.303	33	1.336	910	2.246
042	CASTEL MELLA	1.321	33	1.354	23	1.377	870	2.247
043	CASTENEDOLO	2.323	44	2.367	41	2.408	1.667	4.075
044	CASTO	466	11	477	15	492	331	823
045	CASTREZZATO	1.285	22	1.307	33	1.340	877	2.217
046	CAZZAGO SAN MARTINO	2.335	45	2.380	55	2.435	1.660	4.095
047	CEDEGOLO	360	13	373	29	402	305	707
048	CELLATICA	977	23	1.000	31	1.031	754	1.785
049	CERVENO	143	6	149	5	154	130	284
050	CETO	389	15	404	18	422	390	812
051	CEVO	273	42	315	17	332	287	619
052	CHIARI	4.689	114	4.803	95	4.898	3.065	7.963
053	CIGOLE	373	7	380	14	394	327	721
054	CIMBERGO	152	16	168	19	187	139	326
055	CIVIDATE CAMUNO	684	19	703	23	726	550	1.276
056	COCCAGLIO	1.707	38	1.745	32	1.777	1.173	2.950
057	COLLEBEATO	950	19	969	21	990	787	1.777
058	COLLIO	605	62	667	42	709	539	1.248
059	COLOGNE	1.410	32	1.442	28	1.470	1.024	2.494
060	COMEZZANO-CIZZAGO	608	5	613	23	636	423	1.059
061	CONCESIO	3.294	101	3.395	105	3.500	2.480	5.980
062	CORTE FRANCA	1.373	30	1.403	24	1.427	898	2.325
063	CORTENO GOLGI	549	24	573	27	600	466	1.066
064	CORZANO	283	6	289	8	297	189	486
065	DARFO BOARIO TERME	3.372	105	3.477	108	3.585	2.718	6.303
066	DELLO	1.026	25	1.051	52	1.103	748	1.851
067	DESENZANO DEL GARDA	4.892	95	4.987	140	5.127	4.377	9.504
068	EDOLO	1.116	35	1.151	41	1.192	950	2.142
069	ERBUSCO	1.639	36	1.675	49	1.724	1.167	2.891
070	ESINE	1.098	46	1.144	38	1.182	846	2.028

segue TAV. 7 — Popolazione residente attiva e non attiva per sesso

B — MASCHI

Codice dei Comuni	COMUNI	POPOLAZIONE ATTIVA				POPOLAZIONE NON ATTIVA	TOTALE	
		In condizione professionale			In cerca di prima occupazione			
		Occupati	Disoccupati	TOTALE				
071	FIESSE	490	7	497	8	505	361	866
072	FLERO	1.669	33	1.702	31	1.733	1.212	2.945
073	GAMBARA	1.128	50	1.178	17	1.195	884	2.079
074	GARDONE RIVIERA	577	36	613	15	628	475	1.103
075	GARDONE VAL TROMPIA	3.052	81	3.133	98	3.231	2.540	5.771
076	GARGNANO	768	53	821	34	855	726	1.581
077	GAVARDO	2.297	55	2.352	64	2.416	1.813	4.229
078	GHEDI	3.592	80	3.672	86	3.758	2.673	6.431
079	GIANICO	448	25	473	18	491	354	845
080	GOTTOLENGO	1.242	24	1.266	17	1.283	896	2.179
081	GUSSAGO	3.148	67	3.215	76	3.291	2.332	5.623
082	IDRO	381	8	389	12	401	282	683
083	INCUDINE	114	13	127	11	138	111	249
084	IRMA	39	1	40	1	41	51	92
085	ISEO	2.036	55	2.091	64	2.155	1.633	3.788
086	ISORELLA	847	11	858	5	863	625	1.488
087	LAVENONE	182	16	198	3	201	149	350
088	LENO	3.030	68	3.098	48	3.146	2.063	5.209
089	LIMONE SUL GARDA	252	12	264	15	279	210	489
090	LODRINO	397	10	407	11	418	267	685
091	LOGRATO	758	11	769	13	782	547	1.329
092	LONATO	2.977	46	3.023	53	3.076	2.153	5.229
093	LONGHENA	146	1	147	2	149	110	259
094	LOSINE	135	4	139	4	143	146	289
095	LOZIO	157	11	168	5	173	121	294
096	LUMEZZANE	6.867	163	7.030	160	7.190	4.717	11.907
097	MACLODIO	259	3	262	7	269	171	440
098	MAGASA	90	5	95	6	101	80	181
099	MAIRANO	556	13	569	22	591	431	1.022
100	MALEGNO	560	19	579	20	599	445	1.044
101	MALONNO	878	61	939	37	976	708	1.684
102	MANERBA DEL GARDA	714	30	744	27	771	574	1.345
103	MANERBIO	3.161	74	3.235	94	3.329	2.419	5.748
104	MARCHENO	1.052	39	1.091	32	1.123	767	1.890
105	MARMENTINO	221	9	230	2	232	161	393
106	MARONE	862	12	874	28	902	626	1.528
107	MAZZANO	1.983	35	2.018	25	2.043	1.380	3.423
108	MILZANO	390	12	402	8	410	261	671
109	MONIGA DEL GARDA	309	8	317	8	325	263	588
110	MONNO	171	5	176	5	181	121	302
111	MONTE ISOLA	482	24	506	11	517	395	912
112	MONTICELLI BRUSATI	682	12	694	10	704	497	1.201
113	MONTICHIARI	4.323	86	4.409	98	4.507	3.107	7.614
114	MONTIRONE	731	9	740	13	753	525	1.278
115	MURA	237	4	241	10	251	134	385
116	MUSCOLINE	408	6	414	9	423	238	661
117	NAVE	2.584	63	2.647	69	2.716	1.954	4.670
118	NIARDO	415	7	422	12	434	287	721
119	NUVOLENTO	822	16	838	14	852	588	1.440
120	NUVOLERA	737	12	749	13	762	542	1.304
121	ODOLO	529	10	539	9	548	405	953
122	OFFLAGA	857	13	870	22	892	546	1.438
123	OME	716	19	735	12	747	475	1.222
124	ONO SAN PIETRO	224	7	231	31	262	192	454
125	ORZINUOVI	2.706	68	2.774	84	2.858	2.108	4.966
126	ORZIVECCHI	595	11	606	11	617	399	1.016
127	OSPITALETTO	2.391	47	2.438	55	2.493	1.716	4.209
128	OSSIMO	334	25	359	18	377	279	656
129	PADENGHE SUL GARDA	632	26	658	13	671	532	1.203
130	PADERNO FRANCIACORTA	741	20	761	13	774	499	1.273
131	PAISCO LOVENO	136	6	142	11	153	110	263
132	PAITONE	408	9	417	10	427	287	714
133	PALAZZOLO SULL'OGGIO	4.369	99	4.468	81	4.549	3.475	8.024
134	PARATICO	792	38	830	20	850	592	1.442
135	PASPARDO	200	30	230	12	242	180	422
136	PASSIRANO	1.387	29	1.416	30	1.446	957	2.403
137	PAVONE DEL MELLA	729	14	743	21	764	482	1.246
139	PERTICA ALTA	189	5	194	8	202	147	349
140	PERTICA BASSA	238	6	244	8	252	172	424

segue TAV. 7 — Popolazione residente attiva e non attiva per sesso

B — MASCHI

Codice dei Comuni	COMUNI	POPOLAZIONE ATTIVA					POPOLAZIONE NON ATTIVA	TOTALE
		In condizione professionale			In cerca di prima occupazione	TOTALE		
		Occupati	Disoccupati	TOTALE				
141	PEZZAZE	389	23	412	20	432	378	810
142	PIAN CAMUNO	882	30	912	19	931	710	1.641
206	PIANCOGNO	867	36	903	30	933	711	1.644
143	PISOGLNE	2.023	61	2.084	87	2.171	1.684	3.855
144	POLAVENO	503	17	520	6	526	364	890
145	POLPENAZZE DEL GARDA	406	3	409	6	415	282	697
146	POMPIANO	861	27	888	31	919	579	1.498
147	PONCARALE	855	11	866	13	879	623	1.502
148	PONTE DI LEGNO	515	30	545	17	562	449	1.011
149	PONTEVICO	1.729	13	1.742	26	1.768	1.108	2.876
150	PONTOGLIO	1.588	26	1.614	44	1.658	1.151	2.809
151	POZZOLENGO	716	5	721	10	731	517	1.248
152	PRALBOINO	664	9	673	14	687	564	1.251
153	PRESEGLIE	368	5	373	6	379	268	647
154	PRESTINE	108	8	116	2	118	115	233
155	PREVALLE	1.170	40	1.210	36	1.246	806	2.052
156	PROVAGLIO D'ISEO	1.313	31	1.344	46	1.390	1.016	2.406
157	PROVAGLIO VAL SABBIA	251	1	252	9	261	194	455
158	PUEGNAGO SUL GARDA	500	10	510	16	526	356	882
159	QUINZANO D'OGLIO	1.588	21	1.609	28	1.637	1.117	2.754
160	REMEDELLO	770	16	786	10	796	587	1.383
161	REZZATO	2.942	76	3.018	72	3.090	2.114	5.204
162	ROCCAFRANCA	844	11	855	28	883	616	1.499
163	RODENGO-SAIANO	1.305	25	1.330	19	1.349	922	2.271
164	ROE' VOLCIANO	902	24	926	23	949	751	1.700
165	RONCADELLE	1.575	30	1.605	33	1.638	1.083	2.721
166	ROVATO	3.647	76	3.723	91	3.814	2.595	6.409
167	RUDIANO	1.207	9	1.216	12	1.228	780	2.008
168	SABBIO CHIESE	767	13	780	13	793	596	1.389
169	SALE MARASINO	749	23	772	16	788	620	1.408
170	SALO'	2.463	84	2.547	65	2.612	2.170	4.782
171	SAN FELICE DEL BENACO	576	13	589	17	606	479	1.085
172	SAN GERVASIO BRESCIANO	377	2	379	5	384	247	631
138	SAN PAOLO	940	18	958	17	975	613	1.588
173	SAN ZENO NAVIGLIO	854	18	872	12	884	659	1.543
174	SAREZZO	2.963	54	3.017	84	3.101	2.259	5.360
175	SAVIORE DELL'ADAMELLO	357	49	406	23	429	330	759
176	SELLERO	377	21	398	18	416	359	775
177	SENIGA	442	4	446	9	455	343	798
178	SERLE	760	43	803	23	826	608	1.434
179	SIRMIONE	1.168	50	1.218	25	1.243	893	2.136
180	SOIANO DEL LAGO	206	5	211	2	213	157	370
181	SONICO	352	14	366	14	380	289	669
182	SULZANO	369	15	384	9	393	233	626
183	TAVERNOLE SUL MELLA	374	16	390	8	398	276	674
184	TEMU'	245	21	266	12	278	225	503
185	TIGNALE	282	19	301	3	304	297	601
186	TORBOLE CASAGLIA	1.072	17	1.089	22	1.111	721	1.832
187	TOSCOLANO-MADERNO	1.600	79	1.679	56	1.735	1.480	3.215
188	TRAVAGLIATO	2.486	68	2.554	59	2.613	1.779	4.392
189	TREMOSINE	466	30	496	25	521	394	915
190	TRENZANO	1.148	19	1.167	22	1.189	845	2.034
191	TREVISO BRESCIANO	140	15	155	6	161	131	292
192	URAGO D'OGLIO	837	14	851	11	862	529	1.391
193	VALLIO TERME	263	11	274	2	276	205	481
194	VALVESTINO	120	2	122	5	127	121	248
195	VEROLANUOVA	1.999	39	2.038	32	2.070	1.513	3.583
196	VEROLAVECCHIA	1.022	9	1.031	10	1.041	707	1.748
197	VESTONE	1.070	25	1.095	27	1.122	847	1.969
198	VEZZA D'OGLIO	353	16	369	11	380	296	676
199	VILLA CARCINA	2.561	48	2.609	57	2.666	2.029	4.695
200	VILLACHIARA	344	5	349	11	360	229	589
201	VILLANUOVA SUL CLISI	1.049	31	1.080	21	1.101	973	2.074
202	VIONE	233	11	244	4	248	216	464
203	VISANO	433	3	436	8	444	313	757
204	VOBARNO	1.967	49	2.016	58	2.074	1.684	3.758
205	ZONE	322	5	327	8	335	206	541
	TOTALE PROVINCIA	271.764	7.229	278.993	7.338	286.331	209.082	495.413

TAV. 8 - Popolazione residente attiva in condizione professionale,

A —

Codice dei Comuni	COMUNI	AGRICOLTURA RAMO 0	INDUSTRIE						
			RAMO 1			RAMO 2	RAMO 3	RAMO 4	RAMO 5
			1. A	1. B	TOTALE				
001	ACQUAFREDDA	94	—	1	1	3	40	185	29
002	ADRO	125	6	11	17	39	402	687	552
003	AGNOSINE	36	—	—	—	67	326	109	57
004	ALFIANELLO	139	1	4	5	61	162	247	74
005	ANFO	6	—	1	1	8	23	30	24
006	ANGOLO TERME	50	—	19	19	180	66	233	179
007	ARTOGNE	84	1	11	12	89	197	180	200
008	AZZANO MELLA	93	—	2	2	32	121	150	38
009	BAGNOLO MELLA	373	11	31	42	201	890	853	441
010	BAGOLINO	195	—	12	12	45	400	244	268
011	BARBARIGA	143	—	2	2	10	136	185	101
012	BARGHE	15	—	6	6	98	59	47	21
013	BASSANO BRESCIANO	77	—	4	4	18	112	218	73
014	BEDIZZOLE	293	1	12	13	237	611	498	443
015	BERLINGO	71	—	—	—	32	96	107	171
016	BERZO DEMO	22	157	29	186	14	73	80	133
017	BERZO INFERIORE	10	—	4	4	124	112	125	140
018	BIENNO	45	1	18	19	59	311	264	218
019	BIONE	35	—	1	1	60	286	51	38
020	BORGIO SAN GIACOMO	303	2	7	9	25	131	641	253
021	BORGOSATOLLO	102	5	10	15	104	690	538	381
022	BORNO	100	1	17	18	11	53	219	332
023	BOTTICINO	79	4	19	23	231	936	785	312
024	BOVEGNO	147	—	4	4	97	261	19	156
025	BOVEZZO	19	3	19	22	166	726	240	125
026	BRANDICO	66	—	1	1	12	86	79	29
027	BRAONE	2	—	12	12	19	29	56	43
028	BRENO	45	3	75	78	410	136	182	191
029	BRESCIA	1.015	88	887	975	3.713	14.824	6.954	2.874
030	BRIONE	7	—	1	1	11	53	21	13
031	CAINO	15	—	1	1	44	137	136	28
032	CALCINATO	342	1	25	26	209	713	839	442
033	CALVAGESE DELLA RIVIERA	91	—	6	6	73	180	127	83
034	CALVISANO	555	—	8	8	97	345	613	250
035	CAPO DI PONTE	27	2	20	22	50	85	102	183
036	CAPOVALLE	24	—	5	5	1	58	15	63
037	CAPRIANO DEL COLLE	138	3	4	7	98	287	219	91
038	CAPRIOLO	90	1	8	9	69	447	1.264	593
039	CARPENEDOLO	344	—	6	6	89	599	1.011	471
040	CASTEGNATO	97	1	1	2	133	680	230	108
041	CASTELCOVATI	89	—	1	1	21	102	378	817
042	CASTEL MELLA	85	3	3	6	157	477	276	182
043	CASTENEDOLO	238	1	29	30	107	839	678	462
044	CASTO	14	—	2	2	84	439	29	25
045	CASTREZZATO	170	1	5	6	61	103	339	675
046	CAZZAGO SAN MARTINO	278	1	15	16	220	988	554	412
047	CEDEGOLO	8	—	81	81	69	41	28	77
048	CELLATICA	57	—	15	15	101	374	193	112
049	CERVENO	18	—	5	5	36	22	56	27
050	CETO	21	—	18	18	83	30	181	75
051	CEVO	36	—	35	35	17	44	41	98
052	CHIARI	581	6	20	26	557	529	1.583	1.109
053	CIGOLE	120	—	1	1	14	88	194	32
054	CIMBERGO	30	—	—	—	1	31	33	69
055	CIVIDATE CAMUNO	9	1	20	21	74	211	226	127
056	COCCAGLIO	155	1	86	87	23	640	481	331
057	COLLEBEATO	41	2	13	15	93	413	198	51
058	COLLIO	146	4	—	4	92	207	23	130
059	COLOGNE	123	8	19	27	73	631	476	225
060	COMEZZANO-CIZZAGO	161	—	2	2	10	72	187	233
061	CONCESIO	87	3	38	41	469	1.716	536	264
062	CORTE FRANCA	186	1	9	10	133	273	467	374
063	CORTENO GOLGI	93	3	3	6	2	38	133	310
064	CORZANO	107	—	—	—	6	70	74	42
065	DARFO BOARIO TERME	133	4	40	44	712	401	1.012	479
066	DELLO	229	3	2	5	28	323	435	102
067	DESENZANO DEL GARDA	422	15	55	70	148	1.288	846	562
068	EDOLO	91	—	68	68	51	204	179	311
069	ERBUSCO	183	9	6	15	78	449	707	366
070	ESINE	54	3	3	6	58	275	440	233

per sesso e ramo di attività economica

TOTALE

COMMERCIO RAMO 6			TRASPORTI E COMU- NICAZIONI RAMO 7	CREDITO E ASSICURAZIONE, SERVIZI ALLE IMPRESE, NOLEGGIO RAMO 8			PUBBLICA AMMINISTRAZIONE; SERVIZI PUBBLICI E PRIVATI RAMO 9			TOTALE	Codice dei Comuni
6. A	6. B	TOTALE		8. A	8. B	TOTALE	9. A	9. B	TOTALE		
49	20	69	15	8	8	16	6	31	37	489	001
238	42	280	59	33	22	55	24	154	178	2.394	002
60	12	72	18	1	5	6	5	37	42	733	003
68	12	80	25	14	9	23	7	52	59	875	004
33	1	34	10	5	3	8	9	9	18	162	005
147	17	164	24	5	13	18	11	99	110	1.043	006
125	17	142	44	5	11	16	21	85	106	1.070	007
74	10	84	19	1	2	3	10	41	51	593	008
562	132	694	118	49	63	112	60	452	512	4.236	009
213	20	233	36	16	21	37	26	120	146	1.616	010
85	18	103	51	4	14	18	8	67	75	824	011
53	6	59	10	5	6	11	2	24	26	352	012
36	19	55	18	2	8	10	10	70	80	665	013
365	91	456	79	40	51	91	42	229	271	2.992	014
76	9	85	13	2	3	5	11	63	74	654	015
65	10	75	27	8	3	11	22	71	93	714	016
73	18	91	13	3	7	10	13	44	57	686	017
146	18	164	42	16	25	41	21	184	205	1.368	018
29	2	31	12	3	4	7	6	23	29	550	019
174	38	212	41	24	16	40	19	146	165	1.820	020
429	65	494	92	30	68	98	72	248	320	2.834	021
178	20	198	33	10	10	20	17	105	122	1.106	022
554	62	616	107	52	80	132	117	385	502	3.723	023
84	6	90	37	10	14	24	18	81	99	934	024
511	74	585	105	65	72	137	84	421	505	2.630	025
24	15	39	7	1	5	6	3	24	27	352	026
24	5	29	16	1	4	5	5	25	30	241	027
345	21	366	101	62	68	130	114	486	600	2.239	028
16.192	1.669	17.861	4.335	2.928	3.746	6.674	4.304	16.639	20.943	80.168	029
16	10	26	3	2	5	7	10	15	25	167	030
53	2	55	38	7	4	11	10	57	67	532	031
370	51	421	143	29	38	67	52	264	316	3.518	032
104	14	118	23	7	11	18	6	53	59	778	033
266	36	302	79	27	41	68	37	165	202	2.519	034
145	13	158	40	7	8	15	42	148	190	872	035
28	5	33	9	2	1	3	7	13	20	231	036
165	20	185	39	11	21	32	16	103	119	1.215	037
271	40	311	118	35	31	66	35	167	202	3.169	038
543	64	607	162	49	49	98	49	310	359	3.746	039
185	54	239	61	14	31	45	23	134	157	1.752	040
181	29	210	34	17	16	33	24	146	170	1.855	041
351	74	425	98	15	38	53	35	163	198	1.957	042
389	68	457	85	32	59	91	76	270	346	3.333	043
41	4	45	17	3	4	7	11	33	44	706	044
155	18	173	47	14	26	40	27	145	172	1.786	045
407	62	469	93	12	45	57	34	232	266	3.353	046
69	8	77	12	7	7	14	15	75	90	497	047
270	38	308	40	17	41	58	32	201	233	1.491	048
23	4	27	13	2	1	3	4	19	23	230	049
66	19	85	24	8	7	15	25	61	86	618	050
77	13	90	16	4	2	6	20	32	52	435	051
967	118	1.085	227	135	123	258	168	829	997	6.952	052
44	15	59	10	4	3	7	5	41	46	571	053
18	15	33	4	—	2	2	13	29	42	245	054
147	11	158	36	11	31	42	10	91	101	1.005	055
287	64	351	86	36	29	65	44	213	257	2.476	056
283	39	322	29	45	37	82	22	190	212	1.456	057
138	4	142	36	9	6	15	18	74	92	887	058
243	22	265	61	15	25	40	34	156	190	2.111	059
63	8	71	21	4	9	13	6	69	75	845	060
685	95	780	137	82	109	191	139	526	665	4.886	061
324	36	360	79	14	23	37	17	134	151	2.070	062
88	9	97	17	3	6	9	11	69	80	785	063
31	11	42	11	—	4	4	7	59	66	422	064
1.112	105	1.217	166	90	114	204	127	754	881	5.249	065
159	24	183	58	10	18	28	34	141	175	1.566	066
1.788	157	1.945	414	154	237	391	299	1.341	1.640	7.726	067
294	30	324	63	20	28	48	51	267	318	1.657	068
305	46	351	82	26	32	58	27	155	182	2.471	069
211	27	238	92	14	18	32	19	172	191	1.619	070

segue TAV. 8 — Popolazione residente attiva in condizione professionale,

A —

Codice dei Comuni	COMUNI	AGRICOL- TURA RAMO 0	INDUSTRIE						
			RAMO 1			RAMO 2	RAMO 3	RAMO 4	RAMO 5
			1. A	1. B	TOTALE				
071	FIESSE	165	—	1	1	31	45	261	61
072	FLERO	79	1	15	16	145	593	264	209
073	GAMBARA	359	1	1	2	47	157	698	109
074	GARDONE RIVIERA	39	1	12	13	7	97	83	110
075	GARDONE VAL TROMPIA	14	—	20	20	344	2.547	242	104
076	GARGNANO	90	1	19	20	21	134	263	150
077	GAVARDO	144	3	55	58	243	698	904	328
078	GHEDI	558	4	9	13	230	883	1.149	724
079	GIANICO	25	—	8	8	72	196	119	64
080	GOTTOLENGO	390	—	2	2	17	283	481	145
081	GUSSAGO	280	5	15	20	346	1.250	745	348
082	IDRO	12	—	1	1	14	117	54	120
083	INCLUDINE	14	—	1	1	4	21	17	50
084	IRMA	4	—	—	—	4	24	3	9
085	ISEO	122	2	35	37	154	406	433	205
086	ISORELLA	245	—	3	3	37	234	388	71
087	LAVENONE	25	—	1	1	68	83	15	34
088	LENO	638	4	15	19	267	843	906	522
089	LIMONE SUL GARDA	18	—	—	—	—	5	2	33
090	LODRINO	24	—	3	3	45	331	38	30
091	LOGRATO	96	—	6	6	63	189	131	219
092	LONATO	650	2	24	26	451	489	596	481
093	LONGHENA	35	—	1	1	11	50	47	10
094	LOSINE	16	—	2	2	15	37	22	32
095	LOZIO	32	1	2	3	19	15	15	76
096	LUMEZZANE	34	1	5	6	371	7.310	536	396
097	MACLODIO	41	2	—	2	28	88	69	50
098	MAGASA	36	—	1	1	—	8	9	30
099	MAIRANO	127	—	2	2	47	140	169	61
100	MALEGNO	19	—	34	34	164	73	121	94
101	MALONNO	71	—	26	26	167	173	207	232
102	MANERBA DEL GARDA	119	—	2	2	122	43	133	112
103	MANERBIO	288	4	32	36	228	805	1.899	422
104	MARCHENO	19	—	11	11	228	762	138	92
105	MARMENTINO	44	—	—	—	15	128	5	68
106	MARONE	36	—	3	3	263	229	328	76
107	MAZZANO	208	—	20	20	246	812	515	210
108	MILZANO	94	—	1	1	15	94	155	76
109	MONIGA DEL GARDA	52	1	—	1	30	58	47	38
110	MONNO	50	—	4	4	3	21	57	60
111	MONTE ISOLA	36	—	—	—	7	87	251	187
112	MONTICELLI BRUSATI	64	—	3	3	71	322	145	109
113	MONTICHIARI	906	4	115	119	304	820	1.238	507
114	MONTIRONE	101	3	1	4	107	179	291	99
115	MURA	29	—	2	2	43	158	15	31
116	MUSCOLINE	87	—	7	7	12	163	78	69
117	NAVE	71	—	24	24	1.262	685	442	148
118	NIARDO	11	—	25	25	9	145	114	91
119	NUVOLENTI	45	1	7	8	161	223	217	119
120	NUVOLERA	76	—	5	5	194	207	182	90
121	ODOLO	6	—	2	2	352	92	82	19
122	OFFLAGA	231	—	4	4	22	238	231	152
123	OME	56	—	1	1	172	248	183	104
124	ONO SAN PIETRO	9	—	3	3	3	56	70	109
125	ORZINUOVI	601	3	28	31	70	555	817	363
126	ORZIVECCHI	134	—	5	5	12	99	181	189
127	OSPITALETTO	101	2	19	21	219	925	835	239
128	OSSIMO	20	—	2	2	30	38	72	160
129	PADENGHE SUL GARDA	88	—	4	4	48	150	82	136
130	PADERNO FRANCIACORTA	72	1	2	3	119	206	298	113
131	PAISCO LOVENO	5	—	17	17	35	26	28	29
132	PAITONE	20	—	5	5	129	91	107	53
133	PALAZZOLO SULL'OGGIO	220	1	17	18	102	2.311	1.505	512
134	PARATICO	44	1	4	5	77	134	451	147
135	PASPARDO	1	—	14	14	4	48	35	100
136	PASSIRANO	181	2	10	12	128	570	374	217
137	PAVONE DEL MELLA	171	—	3	3	21	257	258	105
139	PERTICA ALTA	36	—	3	3	12	93	16	32
140	PERTICA BASSA	65	—	1	1	30	129	17	37

per sesso e ramo di attività economica

TOTALE

COMMERCIO RAMO 6			TRASPORTI E COMU- NICAZIONI RAMO 7	CREDITO E ASSICURAZIONE, SERVIZI ALLE IMPRESE, NOLEGGIO RAMO 8			PUBBLICA AMMINISTRAZIONE; SERVIZI PUBBLICI E PRIVATI RAMO 9			TOTALE	Codice dei Comuni
6. A	6. B	TOTALE		8. A	8. B	TOTALE	9. A	9. B	TOTALE		
58	3	61	32	5	11	16	7	44	51	724	071
478	96	574	136	47	61	108	55	265	320	2.444	072
168	69	237	47	18	22	40	29	113	142	1.838	073
292	7	299	34	11	29	40	34	172	206	928	074
447	26	473	70	40	82	122	144	531	675	4.611	075
265	32	297	39	16	29	45	38	148	186	1.245	076
468	65	533	118	58	74	132	58	468	526	3.684	077
565	87	652	153	57	63	120	393	426	819	5.301	078
58	15	73	23	4	4	8	12	51	63	651	079
183	33	216	62	15	22	37	13	166	179	1.812	080
668	111	779	142	64	101	165	112	484	596	4.671	081
123	11	134	19	7	5	12	20	49	69	552	082
21	3	24	8	—	—	—	2	16	18	157	083
4	—	4	—	1	—	1	4	1	5	54	084
589	79	668	340	53	119	172	97	463	560	3.097	085
107	12	119	32	11	11	22	9	79	88	1.239	086
25	6	31	6	3	—	3	5	11	16	282	087
474	90	564	109	55	58	113	90	540	630	4.611	088
291	9	300	19	4	5	9	12	29	41	427	089
42	1	43	15	1	4	5	7	30	37	571	090
146	17	163	27	18	16	34	21	130	151	1.079	091
604	117	721	174	44	64	108	89	531	620	4.316	092
36	9	45	2	2	3	5	1	21	22	228	093
25	—	25	13	9	4	13	8	21	29	204	094
18	4	22	8	1	1	2	5	28	33	225	095
748	89	837	157	53	125	178	95	420	515	10.340	096
34	2	36	12	3	4	7	2	16	18	351	097
24	—	24	1	2	1	3	—	7	7	119	098
97	23	120	23	14	10	24	20	60	80	793	099
135	26	161	27	4	12	16	14	112	126	835	100
174	43	217	40	3	10	13	13	120	133	1.279	101
308	30	338	37	16	37	53	36	97	133	1.092	102
562	124	686	129	74	66	140	90	674	764	5.397	103
139	22	161	24	8	11	19	22	123	145	1.599	104
23	2	25	1	1	1	2	5	12	17	305	105
141	12	153	42	5	21	26	23	68	91	1.247	106
367	84	451	122	21	35	56	40	237	277	2.917	107
57	7	64	12	5	7	12	5	37	42	565	108
131	15	146	20	3	10	13	8	49	57	462	109
30	4	34	10	—	1	1	3	22	25	265	110
95	—	95	28	7	4	11	15	45	60	762	111
86	10	96	33	8	16	24	3	82	85	952	112
797	219	1.016	219	110	117	227	269	712	981	6.337	113
123	42	165	34	5	11	16	13	87	100	1.096	114
17	3	20	11	2	1	3	3	12	15	327	115
58	4	62	17	1	6	7	5	52	57	559	116
448	58	506	82	34	73	107	71	304	375	3.702	117
84	10	94	20	14	7	21	21	53	74	604	118
184	50	234	54	11	28	39	12	101	113	1.213	119
128	16	144	19	9	15	24	16	105	121	1.062	120
74	9	83	25	4	6	10	9	59	68	739	121
208	23	231	44	7	5	12	13	111	124	1.289	122
126	30	156	23	2	10	12	31	84	115	1.070	123
35	3	38	17	—	3	3	2	32	34	342	124
671	86	757	127	117	89	206	85	579	664	4.191	125
77	20	97	23	9	6	15	13	72	85	840	126
485	93	578	135	42	71	113	71	268	339	3.505	127
72	4	76	26	—	8	8	11	51	62	494	128
224	29	253	36	15	35	50	19	80	99	946	129
119	20	139	29	11	14	25	12	89	101	1.105	130
25	2	27	3	4	3	7	3	17	20	197	131
81	19	100	19	4	6	10	3	42	45	579	132
812	77	889	182	144	145	289	102	553	655	6.683	133
172	35	207	55	11	27	38	15	104	119	1.277	134
29	—	29	12	5	3	8	7	62	69	320	135
193	27	220	59	24	15	39	24	224	248	2.048	136
118	15	133	17	11	21	32	13	77	90	1.087	137
27	4	31	8	2	5	7	6	15	21	259	139
23	1	24	5	4	3	7	6	18	24	339	140

segue TAV. 8 — Popolazione residente attiva in condizione professionale,

A —

Codice dei Comuni	COMUNI	AGRICOLTURA RAMO 0	INDUSTRIE						
			RAMO 1			RAMO 2	RAMO 3	RAMO 4	RAMO 5
			1. A	1. B	TOTALE				
141	PEZZAZE	33	—	4	4	82	209	58	80
142	PIAN CAMUNO	57	5	9	14	104	329	220	238
206	PIANCOGNO	24	4	12	16	40	217	399	166
143	PISOGLNE	81	1	34	35	756	564	471	229
144	POLAVENO	5	—	—	—	89	402	56	46
145	POLPENAZZE DEL GARDA	113	1	1	2	23	111	74	77
146	POMPIANO	177	2	3	5	55	253	335	144
147	PONCARALE	148	—	2	2	153	211	177	110
148	PONTE DI LEGNO	19	—	6	6	3	31	42	198
149	PONTEVICO	331	—	15	15	115	689	594	191
150	PONTOGLIO	193	6	7	13	79	414	503	590
151	POZZOLENGO	234	—	5	5	9	162	179	104
152	PRALBOINO	169	1	6	7	45	106	199	120
153	PRESEGLIE	28	—	1	1	159	117	52	42
154	PRESTINE	10	—	2	2	4	19	30	49
155	PREVALLE	120	1	10	11	116	433	351	220
156	PROVAGLIO D'ISEO	84	—	5	5	241	477	345	219
157	PROVAGLIO VAL SABBIA	13	—	—	—	47	182	24	20
158	PUEGNAGO SUL GARDA	110	—	1	1	27	117	131	91
159	QUINZANO D'OGGIO	271	2	8	10	51	438	935	251
160	REMEDELLO	222	—	1	1	4	204	295	87
161	REZZATO	118	13	20	33	426	1.187	643	305
162	ROCCAFRANCA	210	—	5	5	22	109	250	334
163	RODONGO-SAIANO	115	16	4	20	191	457	288	165
164	ROE' VOLCIANO	16	—	17	17	247	197	272	157
165	RONCADELLE	87	3	13	16	242	646	307	154
166	ROVATO	385	2	72	74	193	1.114	879	719
167	RUDIANO	123	2	3	5	87	147	426	530
168	SABBIO CHIESE	59	—	3	3	15	641	87	62
169	SALE MARASINO	48	1	10	11	38	276	339	90
170	SALO'	107	4	85	89	109	396	515	305
171	SAN FELICE DEL BENACO	77	—	8	8	12	220	104	78
172	SAN GERVASIO BRESCIANO	91	—	1	1	22	85	206	46
138	SAN PAOLO	253	1	2	3	15	166	586	147
173	SAN ZENO NAVIGLIO	49	4	4	8	109	229	142	94
174	SAREZZO	30	1	33	34	414	2.446	254	188
175	SAVIORE DELL'ADAMELLO	29	1	54	55	19	40	13	166
176	SELLERO	13	—	20	20	53	160	44	94
177	SENIGA	132	—	—	—	22	158	109	49
178	SERLE	28	—	5	5	194	208	285	125
179	SIRMIONE	81	1	5	6	20	120	118	237
180	SOIANO DEL LAGO	35	—	3	3	16	60	51	34
181	SONICO	21	—	24	24	26	87	88	120
182	SULZANO	35	—	3	3	36	73	147	74
183	TAVERNOLE SUL MELLA	45	—	6	6	36	273	22	23
184	TEMU'	42	—	23	23	5	26	35	94
185	TIGNALE	43	—	4	4	3	35	59	101
186	TORBOLE CASAGLIA	115	2	8	10	104	387	297	163
187	TOSCOLANO-MADERNO	80	—	39	39	34	220	692	251
188	TRAVAGLIATO	205	2	13	15	160	723	723	618
189	TREMOSINE	97	1	13	14	1	21	207	90
190	TRENZANO	240	1	2	3	28	183	340	480
191	TREVISO BRESCIANO	25	—	1	1	2	86	12	35
192	URAGO D'OGGIO	116	1	3	4	16	106	337	369
193	VALLIO TERME	13	—	—	—	61	61	102	73
194	VALVESTINO	41	—	—	—	3	13	13	49
195	VEROLANUOVA	295	3	10	13	141	424	1.187	247
196	VEROLAVECCHIA	209	1	2	3	78	240	563	94
197	VESTONE	23	—	9	9	207	512	233	134
198	VEZZA D'OGGIO	55	2	19	21	5	50	37	161
199	VILLA CARCINA	51	1	12	13	657	1.491	318	164
200	VILLACHIARA	154	—	—	—	9	85	105	53
201	VILLANUOVA SUL CLISI	15	—	24	24	93	305	657	125
202	VIONE	25	1	30	31	8	31	34	103
203	VISANO	107	—	2	2	12	197	157	37
204	VOBARNO	43	1	31	32	909	384	387	229
205	ZONE	40	—	1	1	93	51	129	52
	TOTALE PROVINCIA	24.941	500	3.401	3.901	26.349	87.734	68.914	40.350

per sesso e ramo di attività economica

TOTALE

COMMERCIO RAMO 6			TRASPORTI E COMU- NICAZIONI RAMO 7	CREDITO E ASSICURAZIONE, SERVIZI ALLE IMPRESE, NOLEGGIO RAMO 8			PUBBLICA AMMINISTRAZIONE; SERVIZI PUBBLICI E PRIVATI RAMO 9			TOTALE	Codice dei Comuni
6. A	6. B	TOTALE		8. A	8. B	TOTALE	9. A	9. B	TOTALE		
30	2	32	30	1	4	5	8	35	43	576	141
140	24	164	65	6	11	17	13	101	114	1.322	142
215	25	240	37	12	16	28	21	147	168	1.335	206
308	34	342	109	16	43	59	48	275	323	2.969	143
62	2	64	20	2	8	10	5	47	52	744	144
57	9	66	12	4	6	10	11	46	57	545	145
116	31	147	45	18	15	33	15	101	116	1.310	146
168	46	214	59	16	15	31	20	108	128	1.233	147
243	11	254	52	12	19	31	30	129	159	795	148
296	47	343	54	13	32	45	28	327	355	2.732	149
259	34	293	29	26	19	45	19	180	199	2.358	150
152	15	167	40	8	13	21	16	55	71	992	151
138	14	152	26	17	22	39	16	106	122	985	152
50	12	62	9	2	2	4	13	36	49	523	153
20	1	21	1	1	1	2	6	21	27	165	154
187	58	245	45	12	30	42	26	121	147	1.730	155
172	22	194	90	13	32	45	18	159	177	1.877	156
10	—	10	6	1	2	3	3	8	11	316	157
138	14	152	9	3	19	22	13	57	70	730	158
236	54	290	61	27	18	45	24	179	203	2.555	159
105	15	120	34	7	21	28	10	138	148	1.143	160
758	74	832	199	75	97	172	124	420	544	4.459	161
93	16	109	31	10	13	23	12	83	95	1.188	162
277	52	329	63	17	36	53	31	172	203	1.884	163
210	21	231	38	27	27	54	26	145	171	1.400	164
414	76	490	73	31	64	95	40	203	243	2.353	165
929	127	1.056	192	70	105	175	80	550	630	5.417	166
134	12	146	26	9	16	25	25	99	124	1.639	167
96	8	104	14	5	7	12	26	59	85	1.082	168
184	10	194	44	9	20	29	21	98	119	1.188	169
942	94	1.036	165	105	171	276	170	817	987	3.985	170
182	17	199	19	14	23	37	23	114	137	891	171
45	7	52	10	5	9	14	7	36	43	570	172
121	18	139	49	8	14	22	12	85	97	1.477	138
222	35	257	61	25	26	51	45	187	232	1.232	173
497	69	566	75	33	61	94	78	296	374	4.475	174
107	—	107	47	9	—	9	6	33	39	524	175
42	2	44	25	4	6	10	6	50	56	519	176
52	5	57	19	10	8	18	12	41	53	617	177
131	23	154	29	8	13	21	14	75	89	1.138	178
807	38	845	87	17	65	82	70	290	360	1.956	179
43	8	51	11	3	9	12	4	15	19	292	180
73	8	81	20	5	6	11	11	40	51	529	181
85	4	89	36	8	5	13	10	45	55	561	182
50	5	55	23	3	9	12	12	65	77	572	183
87	11	98	13	4	6	10	12	52	64	410	184
99	11	110	9	4	11	15	10	50	60	439	185
213	54	267	57	5	33	38	19	100	119	1.557	186
536	32	568	90	51	65	116	60	376	436	2.526	187
532	87	619	124	29	53	82	76	299	375	3.644	188
187	9	196	29	10	8	18	11	41	52	725	189
154	21	175	57	7	21	28	20	104	124	1.658	190
24	3	27	6	1	2	3	2	21	23	220	191
113	13	126	51	3	13	16	17	92	109	1.250	192
35	2	37	15	3	6	9	7	34	41	412	193
24	1	25	8	1	—	1	1	11	12	165	194
302	68	370	83	43	45	88	85	258	343	3.191	195
168	44	212	30	17	12	29	21	115	136	1.594	196
188	34	222	60	37	31	68	33	131	164	1.632	197
68	12	80	14	3	7	10	19	61	80	513	198
489	76	565	90	46	77	123	68	311	379	3.851	199
31	9	40	12	4	2	6	4	31	35	499	200
214	31	245	56	25	34	59	28	220	248	1.827	201
43	6	49	10	5	7	12	8	41	49	352	202
44	7	51	23	3	9	12	4	32	36	634	203
360	51	411	122	26	46	72	40	269	309	2.898	204
54	4	58	8	1	6	7	7	20	27	466	205
60.651	8.010	68.661	15.133	6.824	9.245	16.069	11.002	48.555	59.557	411.609	

segue TAV. 8 — Popolazione residente attiva in condizione professionale,

B —

Codice dei Comuni	COMUNI	AGRICOL- TURA RAMO 0	INDUSTRIE						
			RAMO 1			RAMO 2	RAMO 3	RAMO 4	RAMO 5
			1. A	1. B	TOTALE				
001	ACQUAFREDDA	92	—	1	1	3	38	69	29
002	ADRO	117	6	11	17	34	366	238	548
003	AGNOSINE	30	—	—	—	66	235	72	55
004	ALFIANELLO	133	1	2	3	58	150	80	71
005	ANFO	5	—	1	1	7	21	18	23
006	ANGOLO TERME	44	—	19	19	175	64	119	177
007	ARTOGNE	59	1	10	11	87	178	60	193
008	AZZANO MELLA	87	—	1	1	28	115	52	38
009	BAGNOLO MELLA	339	9	31	40	181	780	364	424
010	BAGOLINO	178	—	12	12	43	326	158	266
011	BARBARIGA	137	—	1	1	9	116	43	97
012	BARGHE	14	—	6	6	86	50	25	21
013	BASSANO BRESCIANO	73	—	4	4	12	98	47	72
014	BEDIZZOLE	278	1	11	12	197	494	208	432
015	BERLINGO	71	—	—	—	26	89	27	169
016	BERZO DEMO	19	152	29	181	11	68	33	126
017	BERZO INFERIORE	7	—	4	4	116	108	68	138
018	BIENNO	37	1	18	19	57	301	143	212
019	BIONE	27	—	1	1	58	187	29	36
020	BORGO SAN GIACOMO	292	2	7	9	22	120	281	247
021	BORGOSATOLLO	97	3	10	13	93	560	228	375
022	BORNO	92	1	16	17	11	52	128	325
023	BOTTICINO	68	4	17	21	212	839	265	301
024	BOVEGNO	120	—	4	4	90	187	14	154
025	BOVEZZO	16	3	15	18	137	621	135	119
026	BRANDICO	63	—	1	1	9	73	34	29
027	BRAONE	1	—	11	11	15	27	25	43
028	BRENO	41	3	70	73	383	126	93	178
029	BRESCIA	834	74	756	830	3.153	12.688	3.972	2.615
030	BRIONE	7	—	1	1	11	37	13	13
031	CAINO	13	—	1	1	38	122	94	27
032	CALCINATO	320	1	23	24	155	565	375	431
033	CALVAGESE DELLA RIVIERA	82	—	4	4	50	148	60	79
034	CALVISANO	531	—	8	8	90	285	257	246
035	CAPO DI PONTE	21	1	17	18	49	80	47	180
036	CAPOVALLE	23	—	5	5	1	40	11	63
037	CAPRIANO DEL COLLE	125	2	2	4	88	254	70	88
038	CAPRIOLO	85	—	8	8	54	412	511	580
039	CARPENEDOLO	329	—	5	5	66	523	439	460
040	CASTEGNATO	93	1	—	1	110	570	75	102
041	CASTELCOVATI	83	—	1	1	13	78	83	807
042	CASTEL MELLA	74	2	3	5	135	385	107	178
043	CASTENEDOLO	223	1	29	30	96	729	233	457
044	CASTO	11	—	2	2	73	301	20	24
045	CASTREZZATO	162	—	5	5	53	88	88	666
046	CAZZAGO SAN MARTINO	254	1	15	16	199	765	217	407
047	CEDEGOLO	8	—	80	80	61	40	12	73
048	CELLATICA	52	—	13	13	86	322	88	105
049	CERVENO	14	—	4	4	36	17	24	26
050	CETO	13	—	18	18	83	23	87	73
051	CEVO	20	—	35	35	16	42	18	97
052	CHIARI	553	5	18	23	481	462	742	1.082
053	CIGOLE	118	—	1	1	14	80	65	32
054	CIMBERGO	15	—	—	—	1	29	15	67
055	CIVIDATE CAMUNO	8	1	20	21	67	196	118	125
056	COCCAGLIO	142	1	83	84	20	540	158	323
057	COLLEBEATO	34	1	12	13	79	342	108	43
058	COLLIO	132	3	—	3	89	167	15	126
059	COLOGNE	116	6	15	21	62	522	226	221
060	COMEZZANO-CIZZAGO	159	—	1	1	9	59	51	233
061	CONCESIO	81	2	34	36	425	1.333	306	244
062	CORTE FRANCA	169	1	8	9	130	220	162	366
063	CORTENO GOLGI	67	3	3	6	2	33	56	304
064	CORZANO	92	—	—	—	6	62	25	41
065	DARFO BOARIO TERME	87	4	40	44	693	372	606	449
066	DELLO	213	3	2	5	24	299	150	101
067	DESENZANO DEL GARDA	380	12	49	61	108	1.021	434	527
068	EDOLO	61	—	66	66	50	164	100	302
069	ERBUSCO	169	8	6	14	72	397	254	358
070	ESINE	50	2	2	4	56	256	246	225

per sesso e ramo di attività economica

MASCHI

COMMERCIO RAMO 6			TRASPORTI E COMU- NICAZIONI RAMO 7	CREDITO E ASSICURAZIONE, SERVIZI ALLE IMPRESE, NOLEGGIO RAMO 8			PUBBLICA AMMINISTRAZIONE; SERVIZI PUBBLICI E PRIVATI RAMO 9			TOTALE	Codice dei Comuni
6. A	6. B	TOTALE		8. A	8. B	TOTALE	9. A	9. B	TOTALE		
29	19	48	13	5	6	11	5	10	15	319	001
119	41	160	51	26	15	41	18	59	77	1.649	002
25	10	35	16	1	4	5	2	8	10	524	003
37	12	49	20	13	7	20	5	16	21	605	004
19	1	20	6	5	2	7	8	2	10	118	005
71	17	88	15	4	5	9	7	19	26	736	006
57	17	74	34	4	7	11	15	28	43	750	007
48	8	56	17	1	1	2	7	15	22	418	008
352	110	462	106	39	30	69	45	165	210	2.975	009
107	19	126	31	12	12	24	20	46	66	1.230	010
43	17	60	37	3	12	15	6	25	31	546	011
27	6	33	6	5	2	7	—	6	6	254	012
19	18	37	16	1	4	5	8	31	39	403	013
186	87	273	69	36	32	68	29	81	110	2.141	014
30	8	38	10	2	2	4	7	21	28	462	015
32	10	42	26	7	3	10	11	16	27	543	016
27	6	33	9	3	6	9	5	12	17	509	017
58	17	75	34	14	13	27	14	50	64	969	018
9	2	11	10	3	2	5	5	6	11	375	019
118	36	154	35	19	9	28	13	59	72	1.260	020
260	62	322	84	22	33	55	59	103	162	1.989	021
80	20	100	25	9	9	18	15	37	52	820	022
316	53	369	91	40	49	89	90	122	212	2.467	023
33	6	39	28	6	8	14	14	26	40	690	024
300	69	369	89	51	40	91	53	141	194	1.789	025
14	15	29	6	1	2	3	2	6	8	255	026
10	3	13	9	—	3	3	3	11	14	161	027
164	15	179	87	52	40	92	88	169	257	1.509	028
9.468	1.531	10.999	3.506	2.238	2.294	4.532	3.114	5.765	8.879	52.008	029
10	6	16	3	1	5	6	9	6	15	122	030
34	2	36	37	5	2	7	5	16	21	396	031
205	47	252	123	23	22	45	32	84	116	2.406	032
53	13	66	16	5	7	12	5	16	21	538	033
145	34	179	74	24	23	47	32	66	98	1.815	034
81	13	94	25	7	6	13	31	38	69	596	035
11	5	16	7	2	1	3	7	—	7	176	036
86	16	102	31	8	8	16	13	27	40	818	037
136	38	174	104	27	13	40	21	61	82	2.050	038
314	56	370	151	45	29	74	38	97	135	2.552	039
91	50	141	51	12	18	30	18	33	51	1.224	040
83	28	111	30	12	8	20	22	55	77	1.303	041
210	64	274	85	13	26	39	20	52	72	1.354	042
222	68	290	79	22	38	60	64	106	170	2.367	043
14	1	15	14	3	1	4	4	9	13	477	044
77	17	94	42	13	20	33	21	55	76	1.307	045
239	52	291	83	12	27	39	22	87	109	2.380	046
37	8	45	10	5	4	9	12	23	35	373	047
144	38	182	34	10	23	33	22	63	85	1.000	048
8	4	12	8	2	1	3	2	3	5	149	049
25	19	44	20	8	4	12	13	18	31	404	050
34	10	44	13	4	1	5	16	9	25	315	051
554	106	660	207	101	72	173	125	295	420	4.803	052
25	14	39	10	4	—	4	5	12	17	380	053
6	15	21	2	—	2	2	6	10	16	168	054
72	11	83	25	11	18	29	5	26	31	703	055
171	62	233	79	33	18	51	34	81	115	1.745	056
144	34	178	24	36	18	54	16	78	94	969	057
57	4	61	32	5	4	9	17	16	33	667	058
106	20	126	53	10	15	25	24	46	70	1.442	059
35	8	43	20	4	7	11	6	21	27	613	060
383	80	463	117	61	73	134	93	163	256	3.395	061
174	34	208	67	14	15	29	11	32	43	1.403	062
44	9	53	14	2	5	7	10	21	31	573	063
13	11	24	9	—	3	3	7	20	27	289	064
542	99	641	133	61	69	130	80	242	322	3.477	065
93	24	117	47	8	14	22	28	45	73	1.051	066
982	145	1.127	366	121	145	266	233	464	697	4.987	067
146	30	176	56	18	18	36	35	105	140	1.151	068
180	41	221	72	22	28	50	20	48	68	1.675	069
117	26	143	84	10	11	21	14	45	59	1.144	070

segue TAV. 8 — Popolazione residente attiva in condizione professionale,

B —

Codice dei Comuni	COMUNI	AGRICOLTURA RAMO 0	INDUSTRIE						
			RAMO 1			RAMO 2	RAMO 3	RAMO 4	RAMO 5
			1. A	1. B	TOTALE				
071	FIESSE	158	—	—	—	27	43	121	59
072	FLERO	73	1	12	13	110	526	117	199
073	GAMBARA	336	—	—	—	39	132	283	107
074	GARDONE RIVIERA	35	1	12	13	7	93	45	108
075	GARDONE VAL TROMPIA	14	—	19	19	295	1.961	130	97
076	GARGNANO	84	1	17	18	17	125	137	147
077	GAVARDO	115	3	54	57	231	590	341	320
078	GHEDI	518	4	9	13	183	771	350	716
079	GIANICO	16	—	8	8	68	185	34	63
080	GOTTOLENGO	375	—	2	2	15	195	249	144
081	GUSSAGO	242	4	14	18	312	1.108	279	330
082	IDRO	10	—	1	1	10	88	41	117
083	INCUDINE	12	—	1	1	4	20	9	49
084	IRMA	4	—	—	—	4	17	2	9
085	ISEO	113	2	35	37	137	366	191	191
086	ISORELLA	215	—	3	3	32	212	174	68
087	LAVENONE	25	—	1	1	46	54	7	34
088	LENO	606	4	14	18	228	600	359	511
089	LIMONE SUL GARDA	17	—	—	—	—	5	2	33
090	LODRINO	16	—	3	3	33	242	33	30
091	LOGRATO	93	—	6	6	57	155	42	216
092	LONATO	600	1	20	21	392	401	229	457
093	LONGHENA	28	—	1	1	9	45	15	9
094	LOSINE	6	—	2	2	14	35	11	32
095	LOZIO	23	1	2	3	16	15	8	76
096	LUMEZZANE	25	1	4	5	298	5.167	283	382
097	MACLODIO	38	—	—	—	27	71	31	49
098	MAGASA	36	—	1	1	—	7	—	29
099	MAIRANO	123	—	1	1	44	132	62	60
100	MALEGNO	15	—	33	33	157	67	55	90
101	MALONNO	58	—	25	25	163	166	89	230
102	MANERBA DEL GARDA	109	—	2	2	105	35	51	111
103	MANERBIO	275	3	32	35	193	642	714	403
104	MARCHENO	16	—	11	11	187	554	74	88
105	MARMENTINO	35	—	—	—	13	99	2	68
106	MARONE	30	—	2	2	252	181	166	74
107	MAZZANO	183	—	19	19	213	690	173	200
108	MILZANO	88	—	1	1	14	86	48	75
109	MONIGA DEL GARDA	41	—	—	—	27	51	22	36
110	MONNO	36	—	4	4	3	19	21	58
111	MONTE ISOLA	35	—	—	—	6	84	87	187
112	MONTICELLI BRUSATI	57	—	3	3	65	274	45	106
113	MONTICHIARI	840	4	114	118	256	718	518	495
114	MONTIRONE	97	3	1	4	104	164	79	96
115	MURA	28	—	2	2	43	103	12	31
116	MUSCOLINE	79	—	7	7	11	141	33	68
117	NAVE	64	—	23	23	1.171	506	221	140
118	NIARDO	7	—	25	25	9	137	44	88
119	NUVOLENTO	42	1	7	8	143	192	75	116
120	NUVOLERA	72	—	5	5	181	186	65	89
121	ODOLO	4	—	2	2	314	76	39	19
122	OFFLAGA	225	—	4	4	19	206	104	149
123	OME	47	—	1	1	162	198	55	104
124	ONO SAN PIETRO	4	—	3	3	3	56	16	109
125	ORZINUOVI	566	3	26	29	57	449	315	359
126	ORZIVECCHI	133	—	5	5	11	89	45	189
127	OSPITALETTO	73	2	17	19	195	818	396	233
128	OSSIMO	19	—	2	2	27	37	36	156
129	PADENGHE SUL GARDA	77	—	4	4	34	129	42	131
130	PADERNO FRANCIACORTA	59	1	2	3	112	191	120	108
131	PAISCO LOVENO	4	—	17	17	35	23	8	26
132	PAITONE	20	—	5	5	119	84	52	52
133	PALAZZOLO SULL'OGLIO	211	1	17	18	82	1.917	619	480
134	PARATICO	38	1	4	5	66	119	217	144
135	PASPARDO	1	—	14	14	3	47	16	99
136	PASSIRANO	159	2	9	11	109	492	143	209
137	PAVONE DEL MELLA	160	—	3	3	18	225	83	103
139	PERTICA ALTA	33	—	3	3	9	74	9	32
140	PERTICA BASSA	45	—	1	1	24	99	11	37

per sesso e ramo di attività economica

MASCHI

COMMERCIO RAMO 6			TRASPORTI E COMU- NICAZIONI RAMO 7	CREDITO E ASSICURAZIONE, SERVIZI ALLE IMPRESE, NOLEGGIO RAMO 8			PUBBLICA AMMINISTRAZIONE; SERVIZI PUBBLICI E PRIVATI RAMO 9			TOTALE	Codice dei Comuni
6. A	6. B	TOTALE		8. A	8. B	TOTALE	9. A	9. B	TOTALE		
30	3	33	28	4	7	11	5	12	17	497	071
270	82	352	111	37	28	65	37	99	136	1.702	072
80	63	143	42	11	16	27	18	51	69	1.178	073
147	7	154	26	10	16	26	25	81	106	613	074
184	25	209	62	31	46	77	108	161	269	3.133	075
120	31	151	32	13	17	30	28	52	80	821	076
256	57	313	103	49	38	87	41	154	195	2.352	077
320	77	397	140	41	36	77	359	148	507	3.672	078
33	14	47	20	3	2	5	11	16	27	473	079
106	29	135	54	14	17	31	9	57	66	1.266	080
352	108	460	122	54	58	112	82	150	232	3.215	081
58	10	68	16	5	3	8	17	13	30	389	082
14	3	17	6	—	—	—	2	7	9	127	083
1	—	1	—	1	—	1	1	1	2	40	084
341	75	416	308	47	72	119	67	146	213	2.091	085
61	11	72	28	8	8	16	8	30	38	858	086
11	6	17	4	3	—	3	3	4	7	198	087
275	86	361	101	45	29	74	63	177	240	3.098	088
156	9	165	15	4	3	7	11	9	20	264	089
19	1	20	12	1	4	5	3	10	13	407	090
80	17	97	19	15	14	29	17	38	55	769	091
317	107	424	157	38	39	77	61	204	265	3.023	092
17	9	26	1	1	1	2	1	10	11	147	093
11	—	11	9	8	3	11	2	6	8	139	094
7	4	11	8	1	—	1	4	3	7	168	095
371	87	458	126	40	75	115	61	110	171	7.030	096
23	2	25	10	3	2	5	1	5	6	262	097
15	—	15	1	2	1	3	—	3	3	95	098
57	20	77	20	13	6	19	12	19	31	569	099
60	26	86	23	4	4	8	10	35	45	579	100
77	40	117	33	2	8	10	11	37	48	939	101
173	28	201	31	13	29	42	25	32	57	744	102
353	113	466	113	53	38	91	70	233	303	3.235	103
58	21	79	17	7	9	16	15	34	49	1.091	104
6	2	8	—	—	1	1	2	2	4	230	105
67	6	73	34	3	12	15	14	33	47	874	106
211	82	293	107	12	24	36	31	73	104	2.018	107
41	7	48	11	5	5	10	4	17	21	402	108
72	14	86	16	3	9	12	6	20	26	317	109
10	4	14	7	—	1	1	2	11	13	176	110
49	—	49	26	7	3	10	12	10	22	506	111
52	10	62	31	4	9	13	1	37	38	694	112
455	197	652	190	88	74	162	229	231	460	4.409	113
75	42	117	29	5	6	11	13	26	39	740	114
5	3	8	10	1	1	2	1	1	2	241	115
32	4	36	16	1	4	5	3	15	18	414	116
198	57	255	74	31	26	57	46	90	136	2.647	117
40	8	48	17	13	1	14	15	18	33	422	118
99	47	146	48	9	13	22	10	36	46	838	119
68	15	83	15	7	7	14	10	29	39	749	120
34	8	42	21	3	3	6	1	15	16	539	121
56	19	75	40	6	2	8	10	30	40	870	122
69	28	97	21	1	4	5	24	21	45	735	123
15	3	18	10	—	2	2	2	8	10	231	124
415	80	495	99	101	52	153	62	190	252	2.774	125
47	19	66	21	8	6	14	12	21	33	606	126
282	87	369	122	35	28	63	48	102	150	2.438	127
30	3	33	21	—	4	4	9	15	24	359	128
118	29	147	27	10	21	31	15	21	36	658	129
69	20	89	24	7	7	14	6	35	41	761	130
10	2	12	2	4	2	6	3	6	9	142	131
32	17	49	15	4	5	9	1	11	12	417	132
434	74	508	156	116	93	209	67	201	268	4.468	133
94	34	128	47	9	20	29	11	26	37	830	134
6	—	6	10	5	2	7	6	21	27	230	135
97	25	122	50	20	7	27	16	78	94	1.416	136
61	13	74	16	11	11	22	6	33	39	743	137
8	4	12	6	2	4	6	4	6	10	194	139
5	1	6	5	4	3	7	4	5	9	244	140

segue TAV. 8 — Popolazione residente attiva in condizione professionale,

B —

Codice dei Comuni	COMUNI	AGRICOLTURA RAMO 0	INDUSTRIE						
			RAMO 1			RAMO 2	RAMO 3	RAMO 4	RAMO 5
			1. A	1. B	TOTALE				
141	PEZZAZE	22	—	3	3	67	160	25	79
142	PIAN CAMUNO	45	5	9	14	95	288	62	231
206	PIANCOGNO	22	4	12	16	37	202	227	164
143	PISOGNE	74	1	34	35	711	380	258	212
144	POLAVENO	2	—	—	—	83	293	33	42
145	POLPENAZZE DEL GARDA	109	1	1	2	21	103	28	76
146	POMPIANO	169	2	3	5	53	210	96	140
147	PONCARALE	129	—	2	2	127	189	51	109
148	PONTE DI LEGNO	7	—	6	6	2	28	29	196
149	PONTEVICO	303	—	15	15	103	597	147	186
150	PONTOGLIO	178	3	7	10	63	335	171	579
151	POZZOLENGO	214	—	5	5	8	150	62	102
152	PRALBOINO	152	—	6	6	43	97	66	117
153	PRESEGLIE	24	—	1	1	155	79	21	41
154	PRESTINE	8	—	2	2	4	19	17	48
155	PREVALLE	110	1	10	11	102	325	169	217
156	PROVAGLIO D'ISEO	78	—	5	5	224	407	132	217
157	PROVAGLIO VAL SABBIA	12	—	—	—	36	158	13	20
158	PUEGNAGO SUL GARDA	97	—	1	1	26	102	55	88
159	QUINZANO D'OGGIO	249	2	8	10	50	363	359	249
160	REMEDELLO	203	—	1	1	3	194	107	86
161	REZZATO	108	12	16	28	369	1.017	262	272
162	ROCCAFRANCA	201	—	5	5	15	96	72	333
163	RODENGO-SAIANO	104	15	4	19	158	407	119	160
164	ROE' VOLCIANO	15	—	17	17	233	170	94	149
165	RONCADELLE	67	2	13	15	228	532	136	152
166	ROVATO	366	2	47	49	154	860	369	714
167	RUDIANO	121	2	3	5	84	138	152	526
168	SABBIO CHIESE	51	—	3	3	12	542	16	56
169	SALE MARASINO	44	1	9	10	36	222	162	88
170	SALO'	89	3	79	82	92	354	256	293
171	SAN FELICE DEL BENACO	68	—	6	6	10	194	45	77
172	SAN GERVASIO BRESCIANO	86	—	1	1	20	75	89	46
138	SAN PAOLO	240	—	2	2	15	156	217	145
173	SAN ZENO NAVIGLIO	48	3	4	7	91	193	59	86
174	SAREZZO	23	—	33	33	372	1.688	149	180
175	SAVIORE DELL'ADAMELLO	20	1	53	54	18	36	7	165
176	SELLERO	13	—	20	20	50	150	11	92
177	SENIGA	128	—	—	—	15	120	52	44
178	SERLE	25	—	5	5	190	199	85	125
179	SIRMIONE	77	1	5	6	14	105	63	229
180	SOIANO DEL LAGO	30	—	3	3	12	54	22	34
181	SONICO	18	—	24	24	23	71	29	119
182	SULZANO	31	—	3	3	27	69	71	74
183	TAVERNOLE SUL MELLA	36	—	6	6	32	205	17	21
184	TEMU'	12	—	23	23	5	25	19	92
185	TIGNALE	39	—	4	4	2	24	38	99
186	TORBOLE CASAGLIA	110	2	6	8	92	322	99	160
187	TOSCOLANO-MADERNO	70	—	39	39	30	189	487	245
188	TRAVAGLIATO	200	2	12	14	144	643	252	606
189	TREMOSINE	88	1	13	14	1	17	134	89
190	TRENZANO	232	1	2	3	21	147	89	470
191	TREVISO BRESCIANO	23	—	1	1	2	70	4	35
192	URAGO D'OGGIO	105	1	3	4	11	89	107	366
193	VALLIO TERME	10	—	—	—	59	51	35	70
194	VALVESTINO	35	—	—	—	3	13	5	48
195	VEROLANUOVA	278	3	6	9	125	352	511	242
196	VEROLAVECCHIA	192	1	2	3	65	197	263	90
197	VESTONE	20	—	9	9	175	344	140	131
198	VEZZA D'OGGIO	32	2	18	20	5	44	17	158
199	VILLA CARCINA	42	1	9	10	565	1.094	147	155
200	VILLACHIARA	145	—	—	—	8	59	31	53
201	VILLANUOVA SUL CLISI	12	—	22	22	85	264	253	121
202	VIONE	11	1	30	31	7	27	14	103
203	VISANO	96	—	1	1	12	180	43	37
204	VOBARNO	34	1	31	32	882	321	94	222
205	ZONE	23	—	1	1	91	46	67	52
	TOTALE PROVINCIA	22.626	443	3.129	3.572	23.373	72.092	29.830	39.117

per sesso e ramo di attività economica

MASCHI

COMMERCIO RAMO 6			TRASPORTI E COMU- NICAZIONI RAMO 7	CREDITO E ASSICURAZIONE, SERVIZI ALLE IMPRESE, NOLEGGIO RAMO 8			PUBBLICA AMMINISTRAZIONE; SERVIZI PUBBLICI E PRIVATI RAMO 9			TOTALE	Codice dei Comuni
6. A	6. B	TOTALE		8. A	8. B	TOTALE	9. A	9. B	TOTALE		
9	2	11	26	1	2	3	3	13	16	412	141
54	24	78	51	5	4	9	10	29	39	912	142
112	23	135	23	9	9	18	16	43	59	903	206
149	29	178	95	13	22	35	37	69	106	2.084	143
25	1	26	19	2	6	8	5	9	14	520	144
29	9	38	8	3	2	5	6	13	19	409	145
64	30	94	39	18	9	27	14	41	55	888	146
101	41	142	50	12	5	17	15	35	50	866	147
127	11	138	40	11	14	25	24	50	74	545	148
162	43	205	46	13	21	34	21	85	106	1.742	149
143	27	170	24	20	9	29	14	41	55	1.614	150
84	14	98	35	7	10	17	14	16	30	721	151
79	14	93	21	13	11	24	14	40	54	673	152
19	7	26	6	1	1	2	9	9	18	373	153
6	1	7	1	1	1	2	3	5	8	116	154
104	56	160	42	11	16	27	18	29	47	1.210	155
86	20	106	78	11	16	27	15	55	70	1.344	156
2	—	2	5	1	1	2	3	1	4	252	157
77	13	90	6	1	14	15	11	19	30	510	158
125	53	178	57	20	13	33	20	41	61	1.609	159
52	11	63	29	5	15	20	6	74	80	786	160
397	67	464	160	58	66	124	82	132	214	3.018	161
48	12	60	26	10	12	22	6	19	25	855	162
151	49	200	55	14	22	36	20	52	72	1.330	163
105	18	123	36	23	14	37	14	38	52	926	164
195	66	261	63	20	28	48	30	73	103	1.605	165
546	115	661	167	59	59	118	62	203	265	3.723	166
80	12	92	25	7	11	18	16	39	55	1.216	167
48	8	56	10	3	2	5	18	11	29	780	168
92	10	102	35	9	15	24	18	31	49	772	169
539	86	625	123	88	105	193	136	304	440	2.547	170
86	17	103	12	8	18	26	17	31	48	589	171
25	7	32	5	4	5	9	5	11	16	379	172
66	17	83	43	7	11	18	9	30	39	958	138
139	30	169	53	17	12	29	38	99	137	872	173
237	61	298	62	20	38	58	51	103	154	3.017	174
33	—	33	44	8	—	8	6	15	21	406	175
18	2	20	19	4	2	6	5	12	17	398	176
30	4	34	17	10	6	16	4	16	20	446	177
77	21	98	28	6	8	14	12	22	34	803	178
387	37	424	79	12	41	53	51	117	168	1.218	179
27	5	32	8	2	8	10	3	3	6	211	180
30	7	37	17	4	4	8	7	13	20	366	181
45	3	48	28	6	4	10	10	13	23	384	182
20	5	25	20	3	4	7	7	14	21	390	183
38	11	49	11	4	3	7	9	14	23	266	184
39	10	49	8	4	9	13	4	21	25	301	185
130	51	181	49	4	15	19	15	34	49	1.089	186
266	31	297	74	38	36	74	47	127	174	1.679	187
321	85	406	110	27	23	50	50	79	129	2.554	188
88	8	96	21	8	7	15	7	14	21	496	189
77	19	96	50	7	12	19	16	24	40	1.167	190
6	3	9	4	1	2	3	—	4	4	155	191
61	13	74	47	2	7	9	12	27	39	851	192
17	2	19	12	2	4	6	5	7	12	274	193
5	—	5	7	—	—	—	1	5	6	122	194
176	61	237	66	32	27	59	67	92	159	2.038	195
88	37	125	22	15	7	22	19	33	52	1.031	196
99	31	130	51	27	18	45	18	32	50	1.095	197
24	11	35	13	3	4	7	17	21	38	369	198
253	73	326	70	31	44	75	39	86	125	2.609	199
17	9	26	10	4	2	6	3	8	11	349	200
107	30	137	50	22	20	42	20	74	94	1.080	201
14	6	20	7	4	6	10	6	8	14	244	202
20	6	26	20	3	4	7	3	11	14	436	203
151	48	199	105	18	24	42	25	60	85	2.016	204
23	3	26	5	—	4	4	5	7	12	327	205
33.026	7.368	40.394	12.733	5.358	5.549	10.907	8.053	16.296	24.349	278.993	

segue TAV. 8 — Popolazione residente attiva in condizione professionale,

C —

Codice dei Comuni	COMUNI	AGRICOL- TURA RAMO 0	INDUSTRIE						
			RAMO 1			RAMO 2	RAMO 3	RAMO 4	RAMO 5
			1. A	1. B	TOTALE				
001	ACQUAFREDDA	2	—	—	—	—	2	116	—
002	ADRO	8	—	—	—	5	36	449	4
003	AGNOSINE	6	—	—	—	1	91	37	2
004	ALFIANELLO	6	—	2	2	3	12	167	3
005	ANFO	1	—	—	—	1	2	12	1
006	ANGOLO TERME	6	—	—	—	5	2	114	2
007	ARTOGNE	25	—	1	1	2	19	120	7
008	AZZANO MELLA	6	—	1	1	4	6	98	—
009	BAGNOLO MELLA	34	2	—	2	20	110	489	17
010	BAGOLINO	17	—	—	—	2	74	86	2
011	BARBARIGA	6	—	1	1	1	20	142	4
012	BARGHE	1	—	—	—	12	9	22	—
013	BASSANO BRESCIANO	4	—	—	—	6	14	171	1
014	BEDIZZOLE	15	—	1	1	40	117	290	11
015	BERLINGO	—	—	—	—	6	7	80	2
016	BERZO DEMO	3	5	—	5	3	5	47	7
017	BERZO INFERIORE	3	—	—	—	8	4	57	2
018	BIENNO	8	—	—	—	2	10	121	6
019	BIONE	8	—	—	—	2	99	22	2
020	BORGO SAN GIACOMO	11	—	—	—	3	11	360	6
021	BORGOSATOLLO	5	2	—	2	11	130	310	6
022	BORNO	8	—	1	1	—	1	91	7
023	BOTTICINO	11	—	2	2	19	97	520	11
024	BOVEGNO	27	—	—	—	7	74	5	2
025	BOVEZZO	3	—	4	4	29	105	105	6
026	BRANDICO	3	—	—	—	3	13	45	—
027	BRAONE	1	—	1	1	4	2	31	—
028	BRENO	4	—	5	5	27	10	89	13
029	BRESCIA	181	14	131	145	560	2.136	2.982	259
030	BRIONE	—	—	—	—	—	16	8	—
031	CAINO	2	—	—	—	6	15	42	1
032	CALCINATO	22	—	2	2	54	148	464	11
033	CALVAGESE DELLA RIVIERA	9	—	2	2	23	32	67	4
034	CALVISANO	24	—	—	—	7	60	356	4
035	CAPO DI PONTE	6	1	3	4	1	5	55	3
036	CAPOVALLE	1	—	—	—	—	18	4	—
037	CAPRIANO DEL COLLE	13	1	2	3	10	33	149	3
038	CAPRIOLO	5	1	—	1	15	35	753	13
039	CARPENEDOLO	15	—	1	1	23	76	572	11
040	CASTEGNATO	4	—	1	1	23	110	155	6
041	CASTELCOVATI	6	—	—	—	8	24	295	10
042	CASTEL MELLA	11	1	—	1	22	92	169	4
043	CASTENEDOLO	15	—	—	—	11	110	445	5
044	CASTO	3	—	—	—	11	138	9	1
045	CASTREZZATO	8	1	—	1	8	15	251	9
046	CAZZAGO SAN MARTINO	24	—	—	—	21	223	337	5
047	CEDEGOLO	—	—	1	1	8	1	16	4
048	CELLATICA	5	—	2	2	15	52	105	7
049	CERVENO	4	—	1	1	—	5	32	1
050	CETO	8	—	—	—	—	7	94	2
051	CEVO	16	—	—	—	1	2	23	1
052	CHIARI	28	1	2	3	76	67	841	27
053	CIGOLE	2	—	—	—	—	8	129	—
054	CIMBERGO	15	—	—	—	—	2	18	2
055	CIVIDATE CAMUNO	1	—	—	—	7	15	108	2
056	COCCAGLIO	13	—	3	3	3	100	323	8
057	COLLEBEATO	7	1	1	2	14	71	90	8
058	COLLIO	14	1	—	1	3	40	8	4
059	COLOGNE	7	2	4	6	11	109	250	4
060	COMEZZANO-CIZZAGO	2	—	1	1	1	13	136	—
061	CONCESIO	6	1	4	5	44	383	230	20
062	CORTE FRANCA	17	—	1	1	3	53	305	8
063	CORTENO GOLGI	26	—	—	—	—	5	77	6
064	CORZANO	15	—	—	—	—	8	49	1
065	DARFO BOARIO TERME	46	—	—	—	19	29	406	30
066	DELLO	16	—	—	—	4	24	285	1
067	DESENZANO DEL GARDA	42	3	6	9	40	267	412	35
068	EDOLO	30	—	2	2	1	40	79	9
069	ERBUSCO	14	1	—	1	6	52	453	8
070	ESINE	4	1	1	2	2	19	194	8

per sesso e ramo di attività economica

FEMMINE

COMMERCIO RAMO 6			TRASPORTI E COMU- NICAZIONI RAMO 7	CREDITO E ASSICURAZIONE, SERVIZI ALLE IMPRESE, NOLEGGIO RAMO 8			PUBBLICA AMMINISTRAZIONE; SERVIZI PUBBLICI E PRIVATI RAMO 9			TOTALE	Codice dei Comuni
6. A	6. B	TOTALE		8. A	8. B	TOTALE	9. A	9. B	TOTALE		
20	1	21	2	3	2	5	1	21	22	170	001
119	1	120	8	7	7	14	6	95	101	745	002
35	2	37	2	—	1	1	3	29	32	209	003
31	—	31	5	1	2	3	2	36	38	270	004
14	—	14	4	—	1	1	1	7	8	44	005
76	—	76	9	1	8	9	4	80	84	307	006
68	—	68	10	1	4	5	6	57	63	320	007
26	2	28	2	—	1	1	3	26	29	175	008
210	22	232	12	10	33	43	15	287	302	1.261	009
106	1	107	5	4	9	13	6	74	80	386	010
42	1	43	14	1	2	3	2	42	44	278	011
26	—	26	4	—	4	4	2	18	20	98	012
17	1	18	2	1	4	5	2	39	41	262	013
179	4	183	10	4	19	23	13	148	161	851	014
46	1	47	3	—	1	1	4	42	46	192	015
33	—	33	1	1	—	1	11	55	66	171	016
46	12	58	4	—	1	1	8	32	40	177	017
88	1	89	8	2	12	14	7	134	141	399	018
20	—	20	2	—	2	2	1	17	18	175	019
56	2	58	6	5	7	12	6	87	93	560	020
169	3	172	8	8	35	43	13	145	158	845	021
98	—	98	8	1	1	2	2	68	70	286	022
238	9	247	16	12	31	43	27	263	290	1.256	023
51	—	51	9	4	6	10	4	55	59	244	024
211	5	216	16	14	32	46	31	280	311	841	025
10	—	10	1	—	3	3	1	18	19	97	026
14	2	16	7	1	1	2	2	14	16	80	027
181	6	187	14	10	28	38	26	317	343	730	028
6.724	138	6.862	829	690	1.452	2.142	1.190	10.874	12.064	28.160	029
6	4	10	—	1	—	1	1	9	10	45	030
19	—	19	1	2	2	4	5	41	46	136	031
165	4	169	20	6	16	22	20	180	200	1.112	032
51	1	52	7	2	4	6	1	37	38	240	033
121	2	123	5	3	18	21	5	99	104	704	034
64	—	64	15	—	2	2	11	110	121	276	035
17	—	17	2	—	—	—	—	13	13	55	036
79	4	83	8	3	13	16	3	76	79	397	037
135	2	137	14	8	18	26	14	106	120	1.119	038
229	8	237	11	4	20	24	11	213	224	1.194	039
94	4	98	10	2	13	15	5	101	106	528	040
98	1	99	4	5	8	13	2	91	93	552	041
141	10	151	13	2	12	14	15	111	126	603	042
167	—	167	6	10	21	31	12	164	176	966	043
27	3	30	3	—	3	3	7	24	31	229	044
78	1	79	5	1	6	7	6	90	96	479	045
168	10	178	10	—	18	18	12	145	157	973	046
32	—	32	2	2	3	5	3	52	55	124	047
126	—	126	6	7	18	25	10	138	148	491	048
15	—	15	5	—	—	—	2	16	18	81	049
41	—	41	4	—	3	3	12	43	55	214	050
43	3	46	3	—	1	1	4	23	27	120	051
413	12	425	20	34	51	85	43	534	577	2.149	052
19	1	20	—	—	3	3	—	29	29	191	053
12	—	12	2	—	—	—	7	19	26	77	054
75	—	75	11	—	13	13	5	65	70	302	055
116	2	118	7	3	11	14	10	132	142	731	056
139	5	144	5	9	19	28	6	112	118	487	057
81	—	81	4	4	2	6	1	58	59	220	058
137	2	139	8	5	10	15	10	110	120	669	059
28	—	28	1	—	2	2	—	48	48	232	060
302	15	317	20	21	36	57	46	363	409	1.491	061
150	2	152	12	—	8	8	6	102	108	667	062
44	—	44	3	1	1	2	1	48	49	212	063
18	—	18	2	—	1	1	—	39	39	133	064
570	6	576	33	29	45	74	47	512	559	1.772	065
66	—	66	11	2	4	6	6	96	102	515	066
806	12	818	48	33	92	125	66	877	943	2.739	067
148	—	148	7	2	10	12	16	162	178	506	068
125	5	130	10	4	4	8	7	107	114	796	069
94	1	95	8	4	7	11	5	127	132	475	070

segue TAV. 8 — Popolazione residente attiva in condizione professionale,

C —

Codice dei Comuni	COMUNI	AGRICOL- TURA RAMO 0	INDUSTRIE						
			RAMO 1			RAMO 2	RAMO 3	RAMO 4	RAMO 5
			1. A	1. B	TOTALE				
071	FIESSE	7	—	1	1	4	2	140	2
072	FLERO	6	—	3	3	35	67	147	10
073	GAMBARA	23	1	1	2	8	25	415	2
074	GARDONE RIVIERA	4	—	—	—	—	4	38	2
075	GARDONE VAL TROMPIA	—	—	1	1	49	586	112	7
076	GARGNANO	6	—	2	2	4	9	126	3
077	GAVARDO	29	—	1	1	12	108	563	8
078	GHEDI	40	—	—	—	47	112	799	8
079	GIANICO	9	—	—	—	4	11	85	1
080	GOTTOLENGO	15	—	—	—	2	88	232	1
081	GUSSAGO	38	1	1	2	34	142	466	18
082	IDRO	2	—	—	—	4	29	13	3
083	INCUDINE	2	—	—	—	—	1	8	1
084	IRMA	—	—	—	—	—	7	1	—
085	ISEO	9	—	—	—	17	40	242	14
086	ISORELLA	30	—	—	—	5	22	214	3
087	LAVENONE	—	—	—	—	22	29	8	—
088	LENO	32	—	1	1	39	243	547	11
089	LIMONE SUL GARDA	1	—	—	—	—	—	—	—
090	LODRINO	8	—	—	—	12	89	5	—
091	LOGRATO	3	—	—	—	6	34	89	3
092	LONATO	50	1	4	5	59	88	367	24
093	LONGHENA	7	—	—	—	2	5	32	1
094	LOSINE	10	—	—	—	1	2	11	—
095	LOZIO	9	—	—	—	3	—	7	—
096	LUMEZZANE	9	—	1	1	73	2.143	253	14
097	MACLODIO	3	2	—	2	1	17	38	1
098	MAGASA	—	—	—	—	—	1	9	1
099	MAIRANO	4	—	1	1	3	8	107	1
100	MALEGNO	4	—	1	1	7	6	66	4
101	MALONNO	13	—	1	1	4	7	118	2
102	MANERBA DEL GARDA	10	—	—	—	17	8	82	1
103	MANERBIO	13	1	—	1	35	163	1.185	19
104	MARCHENO	3	—	—	—	41	208	64	4
105	MARMENTINO	9	—	—	—	2	29	3	—
106	MARONE	6	—	1	1	11	48	162	2
107	MAZZANO	25	—	1	1	33	122	342	10
108	MILZANO	6	—	—	—	1	8	107	1
109	MONIGA DEL GARDA	11	1	—	1	3	7	25	2
110	MONNO	14	—	—	—	—	2	36	2
111	MONTE ISOLA	1	—	—	—	1	3	164	—
112	MONTICELLI BRUSATI	7	—	—	—	6	48	100	3
113	MONTICHIARI	66	—	1	1	48	102	720	12
114	MONTIRONE	4	—	—	—	3	15	212	3
115	MURA	1	—	—	—	—	55	3	—
116	MUSCOLINE	8	—	—	—	1	22	45	1
117	NAVE	7	—	1	1	91	179	221	8
118	NIARDO	4	—	—	—	—	8	70	3
119	NUVOLENTO	3	—	—	—	18	31	142	3
120	NUVOLERA	4	—	—	—	13	21	117	1
121	ODOLO	2	—	—	—	38	16	43	—
122	OFFLAGA	6	—	—	—	3	32	127	3
123	OME	9	—	—	—	10	50	128	—
124	ONO SAN PIETRO	5	—	—	—	—	—	54	—
125	ORZINUOVI	35	—	2	2	13	106	502	4
126	ORZIVECCHI	1	—	—	—	1	10	136	—
127	OSPITALETTO	28	—	2	2	24	107	439	6
128	OSSIMO	1	—	—	—	3	1	36	4
129	PADENGHE SUL GARDA	11	—	—	—	14	21	40	5
130	PADERNO FRANCIACORTA	13	—	—	—	7	15	178	5
131	PAISCO LOVENO	1	—	—	—	—	3	20	3
132	PAITONE	—	—	—	—	10	7	55	1
133	PALAZZOLO SULL'OGGIO	9	—	—	—	20	394	886	32
134	PARATICO	6	—	—	—	11	15	234	3
135	PASPARDO	—	—	—	—	1	1	19	1
136	PASSIRANO	22	—	1	1	19	78	231	8
137	PAVONE DEL MELLA	11	—	—	—	3	32	175	2
139	PERTICA ALTA	3	—	—	—	3	19	7	—
140	PERTICA BASSA	20	—	—	—	6	30	6	—

per sesso e ramo di attività economica

FEMMINE

COMMERCIO RAMO 6			TRASPORTI E COMU- NICAZIONI RAMO 7	CREDITO E ASSICURAZIONE, SERVIZI ALLE IMPRESE, NOLEGGIO RAMO 8			PUBBLICA AMMINISTRAZIONE; SERVIZI PUBBLICI E PRIVATI RAMO 9			TOTALE	Codice dei Comuni
6. A	6. B	TOTALE		8. A	8. B	TOTALE	9. A	9. B	TOTALE		
28	—	28	4	1	4	5	2	32	34	227	071
208	14	222	25	10	33	43	18	166	184	742	072
88	6	94	5	7	6	13	11	62	73	660	073
145	—	145	8	1	13	14	9	91	100	315	074
263	1	264	8	9	36	45	36	370	406	1.478	075
145	1	146	7	3	12	15	10	96	106	424	076
212	8	220	15	9	36	45	17	314	331	1.332	077
245	10	255	13	16	27	43	34	278	312	1.629	078
25	1	26	3	1	2	3	1	35	36	178	079
77	4	81	8	1	5	6	4	109	113	546	080
316	3	319	20	10	43	53	30	334	364	1.456	081
65	1	66	3	2	2	4	3	36	39	163	082
7	—	7	2	—	—	—	—	9	9	30	083
3	—	3	—	—	—	—	3	—	3	14	084
248	4	252	32	6	47	53	30	317	347	1.006	085
46	1	47	4	3	3	6	1	49	50	381	086
14	—	14	2	—	—	—	2	7	9	84	087
199	4	203	8	10	29	39	27	363	390	1.513	088
135	—	135	4	—	2	2	1	20	21	163	089
23	—	23	3	—	—	—	4	20	24	164	090
66	—	66	8	3	2	5	4	92	96	310	091
287	10	297	17	6	25	31	28	327	355	1.293	092
19	—	19	1	1	2	3	—	11	11	81	093
14	—	14	4	1	1	2	6	15	21	65	094
11	—	11	—	—	1	1	1	25	26	57	095
377	2	379	31	13	50	63	34	310	344	3.310	096
11	—	11	2	—	2	2	1	11	12	89	097
9	—	9	—	—	—	—	—	4	4	24	098
40	3	43	3	1	4	5	8	41	49	224	099
75	—	75	4	—	8	8	4	77	81	256	100
97	3	100	7	1	2	3	2	83	85	340	101
135	2	137	6	3	8	11	11	65	76	348	102
209	11	220	16	21	28	49	20	441	461	2.162	103
81	1	82	7	1	2	3	7	89	96	508	104
17	—	17	1	1	—	1	3	10	13	75	105
74	6	80	8	2	9	11	9	35	44	373	106
156	2	158	15	9	11	20	9	164	173	899	107
16	—	16	1	—	2	2	1	20	21	163	108
59	1	60	4	—	1	1	2	29	31	145	109
20	—	20	3	—	—	—	1	11	12	89	110
46	—	46	2	—	1	1	3	35	38	256	111
34	—	34	2	4	7	11	2	45	47	258	112
342	22	364	29	22	43	65	40	481	521	1.928	113
48	—	48	5	—	5	5	—	61	61	356	114
12	—	12	1	1	—	1	2	11	13	86	115
26	—	26	1	—	2	2	2	37	39	145	116
250	1	251	8	3	47	50	25	214	239	1.055	117
44	2	46	3	1	6	7	6	35	41	182	118
85	3	88	6	2	15	17	2	65	67	375	119
60	1	61	4	2	8	10	6	76	82	313	120
40	1	41	4	1	3	4	8	44	52	200	121
152	4	156	4	1	3	4	3	81	84	419	122
57	2	59	2	1	6	7	7	63	70	335	123
20	—	20	7	—	1	1	—	24	24	111	124
256	6	262	28	16	37	53	23	389	412	1.417	125
30	1	31	2	1	—	1	1	51	52	234	126
203	6	209	13	7	43	50	23	166	189	1.067	127
42	1	43	5	—	4	4	2	36	38	135	128
106	—	106	9	5	14	19	4	59	63	288	129
50	—	50	5	4	7	11	6	54	60	344	130
15	—	15	1	—	1	1	—	11	11	55	131
49	2	51	4	—	1	1	2	31	33	162	132
378	3	381	26	28	52	80	35	352	387	2.215	133
78	1	79	8	2	7	9	4	78	82	447	134
23	—	23	2	—	1	1	1	41	42	90	135
96	2	98	9	4	8	12	8	146	154	632	136
57	2	59	1	—	10	10	7	44	51	344	137
19	—	19	2	—	1	1	2	9	11	65	139
18	—	18	—	—	—	—	2	13	15	95	140

segue TAV. 8 — Popolazione residente attiva in condizione professionale,

Codice dei Comuni	COMUNI	AGRICOL- TURA RAMO 0	INDUSTRIE						
			RAMO 1			RAMO 2	RAMO 3	RAMO 4	RAMO 5
			1. A	1. B	TOTALE				
141	PEZZAZE	11	—	1	1	15	49	33	1
142	PIAN CAMUNO	12	—	—	—	9	41	158	7
206	PIANCOGNO	2	—	—	—	3	15	172	2
143	PISOGNE	7	—	—	—	45	184	213	17
144	POLAVENO	3	—	—	—	6	109	23	4
145	POLPENAZZE DEL GARDA	4	—	—	—	2	8	46	1
146	POMPIANO	8	—	—	—	2	43	239	4
147	PONCARALE	19	—	—	—	26	22	126	1
148	PONTE DI LEGNO	12	—	—	—	1	3	13	2
149	PONTEVICO	28	—	—	—	12	92	447	5
150	PONTOGLIO	15	3	—	3	16	79	332	11
151	POZZOLENGO	20	—	—	—	1	12	117	2
152	PRALBOINO	17	1	—	1	2	9	133	3
153	PRESEGLIE	4	—	—	—	4	38	31	1
154	PRESTINE	2	—	—	—	—	—	13	1
155	PREVALLE	10	—	—	—	14	108	182	3
156	PROVAGLIO D'ISEO	6	—	—	—	17	70	213	2
157	PROVAGLIO VAL SABBIA	1	—	—	—	11	24	11	—
158	PUEGNAGO SUL GARDA	13	—	—	—	1	15	76	3
159	QUINZANO D'OGLIO	22	—	—	—	1	75	576	2
160	REMEDELLO	19	—	—	—	1	10	188	1
161	REZZATO	10	1	4	5	57	170	381	33
162	ROCCAFRANCA	9	—	—	—	7	13	178	1
163	RODENGIO-SAIANO	11	1	—	1	33	50	169	5
164	ROE' VOLCIANO	1	—	—	—	14	27	178	8
165	RONCADELLE	20	1	—	1	14	114	171	2
166	ROVATO	19	—	25	25	39	254	510	5
167	RUDIANO	2	—	—	—	3	9	274	4
168	SABBIO CHIESE	8	—	—	—	3	99	71	6
169	SALE MARASINO	4	—	1	1	2	54	177	2
170	SALO'	18	1	6	7	17	42	259	12
171	SAN FELICE DEL BENACO	9	—	2	2	2	26	59	1
172	SAN GERVASIO BRESCIANO	5	—	—	—	2	10	117	—
138	SAN PAOLO	13	1	—	1	—	10	369	2
173	SAN ZENO NAVIGLIO	1	1	—	1	18	36	83	8
174	SAREZZO	7	1	—	1	42	758	105	8
175	SAVIORE DELL'ADAMELLO	9	—	1	1	1	4	6	1
176	SELLERO	—	—	—	—	3	10	33	2
177	SENIGA	4	—	—	—	7	38	57	5
178	SERLE	3	—	—	—	4	9	200	—
179	SIRMIONE	4	—	—	—	6	15	55	8
180	SOIANO DEL LAGO	5	—	—	—	4	6	29	—
181	SONICO	3	—	—	—	3	16	59	1
182	SULZANO	4	—	—	—	9	4	76	—
183	TAVERNOLE SUL MELLA	9	—	—	—	4	68	5	2
184	TEMU'	30	—	—	—	—	1	16	2
185	TIGNALE	4	—	—	—	1	11	21	2
186	TORBOLE CASAGLIA	5	—	2	2	12	65	198	3
187	TOSCOLANO-MADERNO	10	—	—	—	4	31	205	6
188	TRAVAGLIATO	5	—	1	1	16	80	471	12
189	TREMOSINE	9	—	—	—	—	4	73	1
190	TRENZANO	8	—	—	—	7	36	251	10
191	TREVISO BRESCIANO	2	—	—	—	—	16	8	—
192	URAGO D'OGLIO	11	—	—	—	5	17	230	3
193	VALLIO TERME	3	—	—	—	2	10	67	3
194	VALVESTINO	6	—	—	—	—	—	8	1
195	VEROLANUOVA	17	—	4	4	16	72	676	5
196	VEROLAVECCHIA	17	—	—	—	13	43	300	4
197	VESTONE	3	—	—	—	32	168	93	3
198	VEZZA D'OGLIO	23	—	1	1	—	6	20	3
199	VILLA CARCINA	9	—	3	3	92	397	171	9
200	VILLACHIARA	9	—	—	—	1	26	74	—
201	VILLANUOVA SUL CLISI	3	—	2	2	8	41	404	4
202	VIONE	14	—	—	—	1	4	20	—
203	VISANO	11	—	1	1	—	17	114	—
204	VOBARNO	9	—	—	—	27	63	293	7
205	ZONE	17	—	—	—	2	5	62	—
	TOTALE PROVINCIA	2.315	57	272	329	2.976	15.642	39.084	1.233

per sesso e ramo di attività economica

FEMMINE

COMMERCIO RAMO 6			TRASPORTI E COMU- NICAZIONI RAMO 7	CREDITO E ASSICURAZIONE, SERVIZI ALLE IMPRESE, NOLEGGIO RAMO 8			PUBBLICA AMMINISTRAZIONE; SERVIZI PUBBLICI E PRIVATI RAMO 9			TOTALE	Codice dei Comuni
6. A	6. B	TOTALE		8. A	8. B	TOTALE	9. A	9. B	TOTALE		
21	—	21	4	—	2	2	5	22	27	164	141
86	—	86	14	1	7	8	3	72	75	410	142
103	2	105	14	3	7	10	5	104	109	432	206
159	5	164	14	3	21	24	11	206	217	885	143
37	1	38	1	—	2	2	—	38	38	224	144
28	—	28	4	1	4	5	5	33	38	136	145
52	1	53	6	—	6	6	1	60	61	422	146
67	5	72	9	4	10	14	5	73	78	367	147
116	—	116	12	1	5	6	6	79	85	250	148
134	4	138	8	—	11	11	7	242	249	990	149
116	7	123	5	6	10	16	5	139	144	744	150
68	1	69	5	1	3	4	2	39	41	271	151
59	—	59	5	4	11	15	2	66	68	312	152
31	5	36	3	1	1	2	4	27	31	150	153
14	—	14	—	—	—	—	3	16	19	49	154
83	2	85	3	1	14	15	8	92	100	520	155
86	2	88	12	2	16	18	3	104	107	533	156
8	—	8	1	—	1	1	—	7	7	64	157
61	1	62	3	2	5	7	2	38	40	220	158
111	1	112	4	7	5	12	4	138	142	946	159
53	4	57	5	2	6	8	4	64	68	357	160
361	7	368	39	17	31	48	42	288	330	1.441	161
45	4	49	5	—	1	1	6	64	70	333	162
126	3	129	8	3	14	17	11	120	131	554	163
105	3	108	2	4	13	17	12	107	119	474	164
219	10	229	10	11	36	47	10	130	140	748	165
383	12	395	25	11	46	57	18	347	365	1.694	166
54	—	54	1	2	5	7	9	60	69	423	167
48	—	48	4	2	5	7	8	48	56	302	168
92	—	92	9	—	5	5	3	67	70	416	169
403	8	411	42	17	66	83	34	513	547	1.438	170
96	—	96	7	6	5	11	6	83	89	302	171
20	—	20	5	1	4	5	2	25	27	191	172
55	1	56	6	1	3	4	3	55	58	519	138
83	5	88	8	8	14	22	7	88	95	360	173
260	8	268	13	13	23	36	27	193	220	1.458	174
74	—	74	3	1	—	1	—	18	18	118	175
24	—	24	6	—	4	4	1	38	39	121	176
22	1	23	2	—	2	2	8	25	33	171	177
54	2	56	1	2	5	7	2	53	55	335	178
420	1	421	8	5	24	29	19	173	192	738	179
16	3	19	3	1	1	2	1	12	13	81	180
43	1	44	3	1	2	3	4	27	31	163	181
40	1	41	8	2	1	3	—	32	32	177	182
30	—	30	3	—	5	5	5	51	56	182	183
49	—	49	2	—	3	3	3	38	41	144	184
60	1	61	1	—	2	2	6	29	35	138	185
83	3	86	8	1	18	19	4	66	70	468	186
270	1	271	16	13	29	42	13	249	262	847	187
211	2	213	14	2	30	32	26	220	246	1.090	188
99	1	100	8	2	1	3	4	27	31	229	189
77	2	79	7	—	9	9	4	80	84	491	190
18	—	18	2	—	—	—	2	17	19	65	191
52	—	52	4	1	6	7	5	65	70	399	192
18	—	18	3	1	2	3	2	27	29	138	193
19	1	20	1	1	—	1	—	6	6	43	194
126	7	133	17	11	18	29	18	166	184	1.153	195
80	7	87	8	2	5	7	2	82	84	563	196
89	3	92	9	10	13	23	15	99	114	537	197
44	1	45	1	—	3	3	2	40	42	144	198
236	3	239	20	15	33	48	29	225	254	1.242	199
14	—	14	2	—	—	—	1	23	24	200	200
107	1	108	6	3	14	17	8	146	154	747	201
29	—	29	3	1	1	2	2	33	35	108	202
24	1	25	3	—	5	5	1	21	22	198	203
209	3	212	17	8	22	30	15	209	224	882	204
31	1	32	3	1	2	3	2	13	15	139	205
27.625	642	28.267	2.400	1.466	3.696	5.162	2.949	32.259	35.208	132.616	

TAV. 9 - Popolazione residente attiva in condizione professionale, per sesso, settore di attività economica e posizione nella professione**A — TOTALE**

Codice dei comuni	COMUNI	POSIZIONE NELLA PROFESSIONE									
		IMPRENDITORI E LIBERI PROFESSIONISTI		LAVORATORI IN PROPRIO		COADIUVANTI		DIRIGENTI E IMPIEGATI		LAVORATORI DIPENDENTI	
		MF	M	MF	M	MF	M	MF	M	MF	M
001	ACQUAFREDDA	11	11	163	130	28	21	67	36	220	121
002	ADRO	93	78	448	359	52	30	303	163	1.498	1.019
003	AGNOSINE	19	18	184	144	26	6	96	49	408	307
004	ALFIANELLO	18	15	227	199	39	24	89	48	502	319
005	ANFO	6	4	50	38	2	1	26	12	78	63
006	ANGOLO TERME	32	28	142	99	35	19	123	51	711	539
007	ARTOGNE	39	29	170	119	32	13	116	49	713	540
008	AZZANO MELLA	15	12	141	122	19	10	62	36	356	238
009	BAGNOLO MELLA	113	95	719	580	108	54	747	385	2.549	1.861
010	BAGOLINO	27	24	463	363	52	26	142	83	932	734
011	BARBARIGA	21	19	216	181	38	27	94	44	455	275
012	BARGHE	20	17	63	49	9	5	79	35	181	148
013	BASSANO BRESCIANO	17	15	148	125	18	14	77	37	405	212
014	BEDIZZOLE	110	96	665	552	76	50	487	257	1.654	1.186
015	BERLINGO	20	17	144	111	16	10	77	37	397	287
016	BERZO DEMO	20	17	82	54	16	13	109	59	487	400
017	BERZO INFERIORE	24	23	99	75	11	6	84	38	468	367
018	BIENNO	81	74	232	170	36	14	210	95	809	616
019	BIONE	13	12	168	126	13	4	51	24	305	209
020	BORGO SAN GIACOMO	50	44	510	417	119	68	206	109	935	622
021	BORGOSATOLLO	52	46	626	532	110	54	443	215	1.603	1.142
022	BORNO	43	32	245	180	47	17	117	65	654	526
023	BOTTICINO	162	140	750	525	152	63	737	375	1.922	1.364
024	BOVEGNO	23	21	211	155	43	25	125	61	532	428
025	BOVEZZO	73	62	418	355	72	34	880	468	1.187	870
026	BRANDICO	9	9	79	72	7	2	34	12	223	160
027	BRAONE	8	5	26	18	4	1	43	20	160	117
028	BRENO	75	68	285	206	61	20	671	347	1.147	868
029	BRESCIA	4.899	4.187	10.321	7.593	2.103	884	32.929	17.507	29.916	21.837
030	BRIONE	2	1	20	16	2	1	18	10	125	94
031	CAINO	22	20	77	63	17	9	111	56	305	248
032	CALCINATO	142	115	826	698	112	59	542	258	1.895	1.276
033	CALVAGESE DELLA RIVIERA	17	15	210	164	24	15	116	53	411	291
034	CALVISANO	99	91	714	604	141	86	326	164	1.239	870
035	CAPO DI PONTE	8	7	134	92	27	11	164	80	539	406
036	CAPOVALLE	2	2	62	53	9	5	12	5	146	111
037	CAPRIANO DEL COLLE	32	24	246	201	27	13	165	66	745	514
038	CAPRIOLO	93	79	468	369	87	42	440	226	2.081	1.334
039	CARPENEDOLO	105	91	1.087	920	209	110	562	258	1.783	1.173
040	CASTEGNATO	39	37	311	243	60	39	265	123	1.077	782
041	CASTELCOVATI	81	65	332	253	47	27	193	97	1.202	861
042	CASTEL MELLA	79	63	349	287	47	32	382	198	1.100	774
043	CASTENEDOLO	98	81	677	582	106	55	515	277	1.937	1.372
044	CASTO	12	11	184	148	13	7	97	36	400	275
045	CASTREZZATO	107	100	327	267	67	47	210	101	1.075	792
046	CAZZAGO SAN MARTINO	78	67	660	539	99	47	335	155	2.181	1.572
047	CEDEGOLO	18	15	63	45	13	3	116	63	287	247
048	CELLATICA	80	70	239	189	40	19	353	166	779	556
049	CERVENO	2	2	35	21	4	2	32	16	157	108
050	CETO	7	7	125	76	6	6	88	48	392	267
051	CEVO	10	5	89	55	12	6	60	40	264	209
052	CHIARI	239	215	1.346	1.113	241	132	1.396	748	3.730	2.595
053	CIGOLE	7	6	144	125	16	11	73	32	331	206
054	CIMBERGO	2	2	41	25	2	—	36	13	164	128
055	CIVIDATE CAMUNO	44	41	114	77	29	9	185	97	633	479
056	COCCAGLIO	71	62	465	395	88	49	527	306	1.325	933
057	COLLEBEATO	57	45	205	142	29	17	369	188	796	577
058	COLLIO	12	10	295	234	28	8	81	44	471	371
059	COLOGNE	69	61	366	283	39	23	350	187	1.287	888
060	COMEZZANO-CIZZAGO	4	3	223	206	23	14	75	35	520	355
061	CONCESIO	177	154	722	559	93	47	1.271	663	2.623	1.972
062	CORTE FRANCA	59	42	350	289	45	16	221	113	1.395	943
063	CORTENO GOLGI	22	22	183	129	36	27	61	24	483	371
064	CORZANO	3	3	93	84	27	13	46	23	253	166
065	DARFO BOARIO TERME	235	188	751	506	289	120	1.149	586	2.825	2.077
066	DELLO	51	42	316	271	48	23	191	94	960	621
067	DESENZANO DEL GARDA	383	308	1.391	1.084	332	126	2.261	1.254	3.359	2.215
068	EDOLO	45	35	356	233	89	35	379	223	788	625
069	ERBUSCO	116	98	435	365	83	39	333	181	1.504	992
070	ESINE	63	58	284	221	41	18	256	127	975	720

segue TAV. 9 — Popolazione residente attiva in condizione professionale, per sesso,
settore di attività economica e posizione nella professione

A — TOTALE

Codice dei Comuni	COMUNI	POSIZIONE NELLA PROFESSIONE									
		IMPRENDITORI E LIBERI PROFESSIONISTI		LAVORATORI IN PROPRIO		COADIUVANTI		DIRIGENTI E IMPIEGATI		LAVORATORI DIPENDENTI	
		MF	M	MF	M	MF	M	MF	M	MF	M
071	FIESSE	15	15	217	185	43	28	91	36	358	233
072	FLERO	84	72	477	390	65	44	552	266	1.266	930
073	GAMBARA	42	37	469	393	74	46	231	112	1.022	590
074	GARDONE RIVIERA	52	38	185	135	40	19	214	113	437	308
075	GARDONE VAL TROMPIA	113	99	568	363	90	33	1.158	626	2.682	2.012
076	GARGNANO	47	40	271	199	76	31	207	104	644	447
077	GAVARDO	106	87	638	527	118	47	706	340	2.116	1.351
078	GHEDI	97	84	1.294	1.033	165	78	953	608	2.792	1.869
079	GIANICO	7	6	101	79	13	7	86	46	444	335
080	GOTTOLENGO	71	64	551	472	99	61	260	133	831	536
081	GUSSAGO	196	168	750	594	152	75	965	497	2.608	1.881
082	IDRO	29	26	131	91	33	14	89	47	270	211
083	INCUDINE	3	3	35	24	1	1	15	10	103	89
084	IRMA	—	—	9	6	1	1	5	3	39	30
085	ISEO	175	148	565	419	132	51	816	442	1.409	1.031
086	ISORELLA	39	33	373	313	64	36	134	68	629	408
087	LAVENONE	3	2	64	58	6	1	26	16	183	121
088	LENO	99	77	1.061	913	177	94	653	333	2.621	1.681
089	LIMONE SUL GARDA	20	17	139	91	73	26	70	41	125	89
090	LODRINO	5	5	128	105	9	5	70	25	359	267
091	LOGRATO	43	41	241	198	40	19	170	80	585	431
092	LONATO	140	121	1.105	954	201	93	701	327	2.169	1.528
093	LONGHENA	2	2	46	38	6	1	43	22	131	84
094	LOSINE	2	2	30	14	7	3	50	26	115	94
095	LOZIO	5	5	45	28	2	—	13	8	160	127
096	LUMEZZANE	750	675	1.673	1.314	352	174	1.325	620	6.240	4.247
097	MACLODIO	15	12	83	74	13	7	37	21	203	148
098	MAGASA	1	1	42	40	8	6	9	7	59	41
099	MAIRANO	20	18	182	159	43	28	101	45	447	319
100	MALEGNO	23	21	125	82	40	17	170	93	477	366
101	MALONNO	29	21	190	128	37	20	138	76	885	694
102	MANERBA DEL GARDA	58	47	320	254	93	41	165	90	456	312
103	MANERBIO	196	165	761	647	127	80	1.137	577	3.176	1.766
104	MARCHENO	21	20	279	193	44	20	215	97	1.040	761
105	MARMENTINO	1	1	88	67	4	3	12	4	200	155
106	MARONE	29	27	163	114	39	18	212	127	804	588
107	MAZZANO	121	107	558	451	74	37	428	191	1.736	1.232
108	MILZANO	14	13	120	103	23	18	68	37	340	231
109	MONIGA DEL GARDA	39	29	124	93	38	19	70	35	191	141
110	MONNO	4	2	68	43	10	5	16	8	167	118
111	MONTE ISOLA	5	3	136	102	25	14	72	36	524	351
112	MONTICELLI BRUSATI	37	27	151	128	17	14	132	65	615	460
113	MONTICHIARI	247	219	1.525	1.285	329	163	1.180	671	3.056	2.071
114	MONTIRONE	23	17	247	198	32	15	105	61	689	449
115	MURA	3	3	104	89	9	4	39	20	172	125
116	MUSCOLINE	4	4	155	131	18	13	52	25	330	241
117	NAVE	96	83	504	392	94	43	655	308	2.353	1.821
118	NIARDO	9	8	73	51	14	6	105	65	403	292
119	NUVOLENTA	53	43	276	211	69	40	161	71	654	473
120	NUVOLERA	39	34	251	207	42	21	142	62	588	425
121	ODOLO	35	31	114	81	25	11	151	76	414	340
122	OFFLAGA	15	11	304	260	46	32	119	47	805	520
123	OME	28	22	186	142	35	15	137	65	684	491
124	ONO SAN PIETRO	2	2	48	32	6	1	26	14	260	182
125	ORZINUOVI	103	96	962	817	218	102	939	492	1.969	1.267
126	ORZIVECCHI	7	7	206	184	25	21	103	53	499	341
127	OSPITALETTO	145	123	600	471	114	59	653	346	1.993	1.439
128	OSSIMO	15	15	70	44	8	6	55	21	346	273
129	PADENGHE SUL GARDA	75	59	224	175	43	16	169	92	435	316
130	PADERNO FRANCIACORTA	27	24	195	155	27	14	156	82	700	486
131	PAISCO LOVENO	5	5	24	9	1	1	27	14	140	113
132	PAITONE	11	10	136	114	22	11	70	28	340	254
133	PALAZZOLO SULL'OGLIO	273	246	1.060	831	218	104	1.541	883	3.591	2.404
134	PARATICO	50	41	218	174	49	21	253	121	707	473
135	PASPARDO	1	1	28	11	1	—	48	27	242	191
136	PASSIRANO	62	54	398	313	43	19	316	174	1.229	856
137	PAVONE DEL MELLA	28	26	312	257	50	21	162	80	535	359
139	PERTICA ALTA	8	8	69	55	6	3	26	12	150	116
140	PERTICA BASSA	2	2	89	64	12	4	31	16	205	158

segue TAV. 9 — **Popolazione residente attiva in condizione professionale, per sesso, settore di attività economica e posizione nella professione**

A — TOTALE

Codice dei Comuni	COMUNI	POSIZIONE NELLA PROFESSIONE									
		IMPRENDITORI E LIBERI PROFESSIONISTI		LAVORATORI IN PROPRIO		COADIUVANTI		DIRIGENTI E IMPIEGATI		LAVORATORI DIPENDENTI	
		MF	M	MF	M	MF	M	MF	M	MF	M
141	PEZZAZE	19	17	78	50	8	2	45	19	426	324
142	PIAN CAMUNO	25	15	181	124	38	18	145	72	933	683
206	PIANCOGNO	51	40	184	130	40	11	234	129	826	593
143	PISOGLNE	62	49	365	261	78	35	560	283	1.904	1.456
144	POLAVENO	14	11	90	53	13	7	80	40	547	409
145	POLPENAZZE DEL GARDA	17	16	112	99	13	8	75	34	328	252
146	POMPIANO	14	13	249	213	34	23	200	113	813	526
147	PONCARALE	30	26	287	230	30	17	181	82	705	511
148	PONTE DI LEGNO	46	40	238	155	53	21	141	69	317	260
149	PONTEVICO	68	60	544	449	179	86	361	183	1.580	964
150	PONTOGLIO	70	66	394	312	82	46	330	179	1.482	1.011
151	POZZOLENGO	4	4	351	296	89	57	99	42	449	322
152	PRALBOINO	37	32	282	227	58	28	170	83	438	303
153	PRESEGLIE	9	8	149	103	11	3	65	28	289	231
154	PRESTINE	4	3	21	14	—	—	26	13	114	86
155	PREVALLE	77	67	380	308	42	23	233	95	998	717
156	PROVAGLIO D'ISEO	49	43	311	243	44	20	263	132	1.210	906
157	PROVAGLIO VAL SABBIA	4	4	28	21	2	1	21	9	261	217
158	PUEGNAGO SUL GARDA	41	37	164	140	42	16	92	42	391	275
159	QUINZANO D'OGGIO	53	49	512	419	88	43	353	171	1.549	927
160	REMEDELLO	42	36	270	219	37	24	183	101	611	406
161	REZZATO	182	162	778	614	155	73	1.090	521	2.254	1.648
162	ROCCAFRANCA	29	25	282	244	61	42	94	43	722	501
163	RODENGO-SAIANO	78	65	299	244	42	28	320	158	1.145	835
164	ROE' VOLCIANO	49	38	225	168	52	26	254	140	820	554
165	RONCADELLE	73	61	313	249	60	23	496	264	1.411	1.008
166	ROVATO	228	202	1.117	895	217	108	955	478	2.900	2.040
167	RUDIANO	63	51	329	280	41	26	167	89	1.039	770
168	SABBIO CHIESE	25	23	135	96	24	7	149	68	749	586
169	SALE MARASINO	35	28	245	190	48	22	205	111	655	421
170	SALO'	260	221	731	552	182	71	1.175	627	1.637	1.076
171	SAN FELICE DEL BENACO	45	39	214	154	44	21	158	71	430	304
172	SAN GERVASIO BRESCIANO	16	15	138	122	27	13	66	28	323	201
138	SAN PAOLO	54	44	344	297	67	41	145	69	867	507
173	SAN ZENO NAVIGLIO	34	31	194	150	32	17	301	170	671	504
174	SAREZZO	105	94	640	427	116	48	726	375	2.888	2.073
175	SAVIORE DELL'ADAMELLO	6	4	73	40	18	5	58	41	369	316
176	SELLERO	9	7	52	39	11	4	67	32	380	316
177	SENIGA	22	21	154	137	22	10	103	54	316	224
178	SERLE	17	10	225	172	29	22	105	58	762	541
179	SIRMIONE	131	88	497	353	166	64	337	171	825	542
180	SOIANO DEL LAGO	14	14	65	55	11	4	46	27	156	111
181	SONICO	14	10	87	56	15	10	83	47	330	243
182	SULZANO	21	19	137	110	27	9	100	58	276	188
183	TAVERNOLE SUL MELLA	25	22	120	85	23	9	82	33	322	241
184	TEMU'	18	14	118	73	22	8	60	31	192	140
185	TIGNALE	16	13	114	74	19	11	58	38	232	165
186	TORBOLE CASAGLIA	32	31	322	262	57	44	266	136	880	616
187	TOSCOLANO-MADERNO	122	95	424	326	134	51	518	253	1.328	954
188	TRAVAGLIATO	63	49	950	762	142	80	419	188	2.070	1.475
189	TREMOSINE	16	12	184	141	30	15	102	60	393	268
190	TRENZANO	40	34	513	448	69	49	137	60	899	576
191	TREVISO BRESCIANO	5	4	56	40	3	3	14	4	142	104
192	URAGO D'OGGIO	20	19	266	224	62	29	142	62	760	517
193	VALLIO TERME	12	12	101	79	15	8	34	13	250	162
194	VALVESTINO	1	1	45	31	3	1	12	6	104	83
195	VEROLANUOVA	110	92	576	470	85	35	582	286	1.838	1.155
196	VEROLAVECCHIA	22	18	347	289	58	24	227	108	940	592
197	VESTONE	50	42	337	260	52	19	300	138	893	636
198	VEZZA D'OGGIO	14	10	134	84	26	9	75	36	264	230
199	VILLA CARCINA	173	150	565	414	106	46	826	403	2.181	1.596
200	VILLACHIARA	15	12	122	106	14	9	36	18	312	204
201	VILLANUOVA SUL CLISI	54	46	210	148	50	20	384	223	1.129	643
202	VIONE	8	6	61	26	2	1	53	25	228	186
203	VISANO	21	16	148	123	35	24	82	41	348	232
204	VOBARNO	72	65	382	274	113	51	523	260	1.808	1.366
205	ZONE	5	4	94	61	20	7	36	21	311	234
	TOTALE PROVINCIA	16.169	13.831	74.897	58.752	13.910	6.720	89.617	46.597	217.016	153.093

segue TAV. 9 — **Popolazione residente attiva in condizione professionale, per sesso, settore di attività economica e posizione nella professione**

B — AGRICOLTURA, CACCIA, FORESTE E PESCA

Codice dei Comuni	COMUNI	POSIZIONE NELLA PROFESSIONE									
		IMPRENDITORI E LIBERI PROFESSIONISTI		LAVORATORI IN PROPRIO		COADIUVANTI		DIRIGENTI E IMPIEGATI		LAVORATORI DIPENDENTI	
		MF	M	MF	M	MF	M	MF	M	MF	M
001	ACQUAFREDDA	—	—	65	64	13	12	2	2	14	14
002	ADRO	2	2	100	95	3	3	1	1	19	16
003	AGNOSINE	3	3	27	24	2	—	—	—	4	3
004	ALFIANELLO	2	1	87	83	10	9	1	1	39	39
005	ANFO	—	—	6	5	—	—	—	—	—	—
006	ANGOLO TERME	1	1	36	32	7	5	—	—	6	6
007	ARTOGNE	2	2	59	43	16	7	1	1	6	6
008	AZZANO MELLA	4	2	56	53	7	7	1	1	25	24
009	BAGNOLO MELLA	9	8	188	180	24	19	16	10	136	122
010	BAGOLINO	1	1	150	134	3	2	—	—	41	41
011	BARBARIGA	1	1	88	84	18	18	3	3	33	31
012	BARGHE	—	—	15	14	—	—	—	—	—	—
013	BASSANO BRESCIANO	1	—	57	56	8	6	2	2	9	9
014	BEDIZZOLE	11	11	203	194	17	16	3	3	59	54
015	BERLINGO	—	—	51	51	5	5	—	—	15	15
016	BERZO DEMO	1	1	17	15	2	1	—	—	2	2
017	BERZO INFERIORE	—	—	7	5	—	—	—	—	3	2
018	BIENNO	3	2	26	19	3	3	—	—	13	13
019	BIONE	—	—	35	27	—	—	—	—	—	—
020	BORGO SAN GIACOMO	2	2	175	171	33	30	3	1	90	88
021	BORGOSATOLLO	—	—	77	74	8	8	1	1	16	14
022	BORNO	—	—	64	60	6	5	—	—	30	27
023	BOTTICINO	—	—	51	48	7	4	7	6	14	10
024	BOVEGNO	1	1	110	90	27	20	—	—	9	9
025	BOVEZZO	2	1	11	10	—	—	2	2	4	3
026	BRANDICO	2	2	47	44	1	1	—	—	16	16
027	BRAONE	—	—	1	1	1	—	—	—	—	—
028	BRENO	—	—	35	34	6	3	1	1	3	3
029	BRESCIA	107	89	419	376	62	45	168	125	259	199
030	BRIONE	—	—	6	6	—	—	—	—	1	1
031	CAINO	3	3	9	8	—	—	—	—	3	2
032	CALCINATO	4	4	264	254	19	13	6	4	49	45
033	CALVAGESE DELLA RIVIERA	—	—	59	56	6	3	4	3	22	20
034	CALVISANO	9	9	335	323	60	52	9	5	142	142
035	CAPO DI PONTE	—	—	22	19	1	1	1	—	3	1
036	CAPOVALLE	—	—	19	19	3	2	—	—	2	2
037	CAPRIANO DEL COLLE	5	5	78	74	8	6	3	3	44	37
038	CAPRIOLO	4	4	64	63	4	3	1	—	17	15
039	CARPENEDOLO	5	5	240	235	44	41	4	2	51	46
040	CASTEGNATO	—	—	59	59	25	25	2	1	11	8
041	CASTELCOVATI	1	1	75	71	5	4	—	—	8	7
042	CASTEL MELLA	1	1	51	50	8	5	2	2	23	16
043	CASTENEDOLO	4	3	135	133	13	10	4	3	82	74
044	CASTO	1	1	11	8	—	—	—	—	2	2
045	CASTREZZATO	5	5	123	120	27	23	2	1	13	13
046	CAZZAGO SAN MARTINO	6	4	185	174	13	8	6	4	68	64
047	CEDEGOLO	—	—	6	6	—	—	—	—	2	2
048	CELLATICA	3	3	32	32	5	3	—	—	17	14
049	CERVENO	—	—	16	13	1	—	—	—	1	1
050	CETO	—	—	16	8	—	—	1	1	4	4
051	CEVO	—	—	34	20	2	—	—	—	—	—
052	CHIARI	5	5	464	450	59	55	4	4	49	39
053	CIGOLE	1	1	67	66	3	3	2	2	47	46
054	CIMBERGO	—	—	22	12	2	—	1	—	5	3
055	CIVIDATE CAMUNO	2	2	3	2	—	—	2	2	2	2
056	COCCAGLIO	2	1	111	109	13	13	5	2	24	17
057	COLLEBEATO	1	1	24	22	5	3	2	2	9	6
058	COLLIO	—	—	141	128	3	3	—	—	2	1
059	COLOGNE	9	9	86	84	8	6	—	—	20	17
060	COMEZZANO-CIZZAGO	—	—	127	126	7	6	—	—	27	27
061	CONCESIO	9	9	62	59	3	1	5	4	8	8
062	CORTE FRANCA	11	8	62	61	4	2	3	2	106	96
063	CORTENO GOLGI	—	—	59	39	18	12	—	—	16	16
064	CORZANO	—	—	59	56	24	13	1	1	23	22
065	DARFO BOARIO TERME	13	10	85	56	28	15	—	—	7	6
066	DELLO	2	2	152	144	14	10	2	2	59	55
067	DESENZANO DEL GARDA	19	14	238	222	18	14	23	18	124	112
068	EDOLO	—	—	59	39	10	4	—	—	22	18
069	ERBUSCO	9	8	108	105	7	5	3	3	56	48
070	ESINE	1	1	43	39	2	2	—	—	8	8

segue TAV. 9 — **Popolazione residente attiva in condizione professionale, per sesso, settore di attività economica e posizione nella professione**

B — AGRICOLTURA, CACCIA, FORESTE E PESCA

Codice dei Comuni	COMUNI	POSIZIONE NELLA PROFESSIONE									
		IMPRENDITORI E LIBERI PROFESSIONISTI		LAVORATORI IN PROPRIO		COADIUVANTI		DIRIGENTI E IMPIEGATI		LAVORATORI DIPENDENTI	
		MF	M	MF	M	MF	M	MF	M	MF	M
071	FIESSE	2	2	102	101	20	17	7	4	34	34
072	FLERO	1	1	55	52	4	4	3	3	16	13
073	GAMBARA	4	4	192	187	28	23	15	9	120	113
074	GARDONE RIVIERA	1	1	27	26	1	—	2	—	8	8
075	GARDONE VAL TROMPIA	1	1	9	9	—	—	2	2	2	2
076	GARGNANO	2	2	52	51	4	1	5	4	27	26
077	GAVARDO	4	4	77	70	9	3	3	2	51	36
078	GHEDI	13	13	349	333	47	32	12	8	137	132
079	GIANICO	1	—	18	13	5	3	—	—	1	—
080	GOTTOLENGO	11	10	257	253	43	37	7	5	72	70
081	GUSSAGO	18	17	199	174	22	17	3	2	38	32
082	IDRO	—	—	10	9	1	—	—	—	1	1
083	INCUDINE	—	—	10	8	—	—	—	—	4	4
084	IRMA	—	—	2	2	—	—	—	—	2	2
085	ISEO	6	5	65	63	4	1	6	3	41	41
086	ISORELLA	1	1	138	129	19	17	6	2	81	66
087	LAVENONE	—	—	22	22	—	—	—	—	3	3
088	LENO	4	3	375	363	58	46	9	8	192	186
089	LIMONE SUL GARDA	—	—	14	14	1	—	—	—	3	3
090	LODRINO	—	—	20	15	2	1	1	—	1	—
091	LOGRATO	4	3	63	62	3	3	2	1	24	24
092	LONATO	9	9	434	418	41	30	13	9	153	134
093	LONGHENA	—	—	24	22	6	1	1	1	4	4
094	LOSINE	—	—	16	6	—	—	—	—	—	—
095	LOZIO	—	—	28	19	—	—	1	1	3	3
096	LUMEZZANE	—	—	27	21	3	1	—	—	4	3
097	MACLODIO	—	—	28	26	4	3	—	—	9	9
098	MAGASA	—	—	27	27	6	6	—	—	3	3
099	MAIRANO	5	5	79	79	16	15	3	1	24	23
100	MALEGNO	1	1	14	11	1	1	—	—	3	2
101	MALONNO	4	2	45	36	7	5	1	1	14	14
102	MANERBA DEL GARDA	3	3	86	82	6	3	4	2	20	19
103	MANERBIO	6	4	195	189	18	17	7	5	62	60
104	MARCHENO	—	—	18	16	—	—	1	—	—	—
105	MARMENTINO	—	—	44	35	—	—	—	—	—	—
106	MARONE	—	—	29	27	—	—	1	1	6	2
107	MAZZANO	11	9	107	103	16	9	9	9	65	53
108	MILZANO	4	3	38	35	14	12	—	—	38	38
109	MONIGA DEL GARDA	—	—	26	23	4	2	4	2	18	14
110	MONNO	—	—	37	27	3	1	—	—	10	8
111	MONTE ISOLA	—	—	28	27	—	—	—	—	8	8
112	MONTICELLI BRUSATI	2	2	35	33	1	1	2	2	24	19
113	MONTICHIARI	11	11	640	606	87	67	14	12	154	144
114	MONTIRONE	1	1	65	62	1	1	2	1	32	32
115	MURA	—	—	25	24	2	2	—	—	2	2
116	MUSCOLINE	—	—	66	61	9	8	—	—	12	10
117	NAVE	—	—	55	53	9	6	—	—	7	5
118	NIARDO	—	—	6	4	2	1	1	—	2	2
119	NUVOLENTO	—	—	32	30	8	7	1	1	4	4
120	NUVOLERA	—	—	58	56	5	4	4	4	9	8
121	ODOLO	—	—	3	2	—	—	1	—	2	2
122	OFFLAGA	4	3	135	131	20	20	1	1	71	70
123	OME	—	—	41	38	3	1	2	—	10	8
124	ONO SAN PIETRO	—	—	8	4	1	—	—	—	—	—
125	ORZINUOVI	5	4	359	344	63	52	10	7	164	159
126	ORZIVECCHI	—	—	68	68	9	9	6	6	51	50
127	OSPITALETTO	14	13	43	39	6	5	4	—	34	16
128	OSSIMO	—	—	14	13	1	1	—	—	5	5
129	PADENGHE SUL GARDA	3	2	46	41	4	2	2	1	33	31
130	PADERNO FRANCIACORTA	6	5	36	35	—	—	8	6	22	13
131	PAISCO LOVENO	—	—	4	3	—	—	—	—	1	1
132	PAITONE	—	—	17	17	—	—	—	—	3	3
133	PALAZZOLO SULL'OGLIO	4	3	173	167	14	14	1	1	28	26
134	PARATICO	1	1	28	27	6	3	3	1	6	6
135	PASPARDO	—	—	1	1	—	—	—	—	—	—
136	PASSIRANO	13	11	120	115	3	1	4	3	41	29
137	PAVONE DEL MELLA	5	5	117	112	10	6	5	3	34	34
139	PERTICA ALTA	—	—	33	30	2	2	—	—	1	1
140	PERTICA BASSA	—	—	51	39	10	3	1	—	3	3

segue TAV. 9 — Popolazione residente attiva in condizione professionale, per sesso, settore di attività economica e posizione nella professione

B — AGRICOLTURA, CACCIA, FORESTE E PESCA

Codice dei Comuni	COMUNI	POSIZIONE NELLA PROFESSIONE									
		IMPRENDITORI E LIBERI PROFESSIONISTI		LAVORATORI IN PROPRIO		COADIUVANTI		DIRIGENTI E IMPIEGATI		LAVORATORI DIPENDENTI	
		MF	M	MF	M	MF	M	MF	M	MF	M
141	PEZZAZE	1	1	24	20	6	—	—	—	2	1
142	PIAN CAMUNO	2	1	33	27	11	6	—	—	11	11
206	PIANCOGNONE	—	—	22	21	1	—	—	—	1	1
143	PISOGLIO	1	1	55	51	5	4	2	2	18	16
144	POLAVENO	—	—	5	2	—	—	—	—	—	—
145	POLPENAZZE DEL GARDA	4	4	48	48	4	4	5	3	52	50
146	POMPIANO	1	1	91	88	10	9	5	2	70	69
147	PONCARALE	2	2	97	87	11	8	1	1	37	31
148	PONTE DI LEGNO	—	—	16	5	1	—	—	—	2	2
149	PONTEVICO	2	2	192	186	62	42	1	—	74	73
150	PONTOGLIO	—	—	115	114	23	19	8	5	47	40
151	POZZOLENGO	—	—	151	140	47	41	4	2	32	31
152	PRALBOINO	1	1	101	94	19	12	6	4	42	41
153	PRESEGLIE	—	—	24	21	1	—	—	—	3	3
154	PRESTINE	—	—	9	7	—	—	—	—	1	1
155	PREVALLE	2	2	87	84	5	2	2	1	24	21
156	PROVAGLIO D'ISEO	2	2	57	54	7	7	1	1	17	14
157	PROVAGLIO VAL SABBIA	—	—	12	11	—	—	—	—	1	1
158	PUEGNAGO SUL GARDA	2	1	68	64	10	7	6	3	24	22
159	QUINZANO D'OGGIO	2	2	138	134	23	15	8	2	100	96
160	REMEDELLO	7	6	110	101	20	18	8	5	77	73
161	REZZATO	3	2	65	62	13	8	3	3	34	33
162	ROCCAFRANCA	2	2	135	134	37	32	1	—	35	33
163	RODENGO-SAIANO	4	4	71	68	1	—	2	1	37	31
164	ROE' VOLCIANO	—	—	9	8	2	2	—	—	5	5
165	RONCADELLE	3	3	38	35	8	5	11	9	27	15
166	ROVATO	7	7	266	256	18	15	10	6	84	82
167	RUDIANO	—	—	88	87	12	11	1	1	22	22
168	SABBIO CHIESE	2	2	46	40	1	—	1	1	9	8
169	SALE MARASINO	—	—	43	40	4	3	—	—	1	1
170	SALO'	9	7	66	56	12	6	5	5	15	15
171	SAN FELICE DEL BENACO	2	—	46	40	1	1	—	—	28	27
172	SAN GERVASIO BRESCIANO	2	2	64	61	10	8	1	1	14	14
138	SAN PAOLO	5	3	168	161	27	23	3	3	50	50
173	SAN ZENO NAVIGLIO	2	2	23	22	6	6	4	4	14	14
174	SAREZZO	3	3	24	19	2	—	—	—	1	1
175	SAVIORE DELL'ADAMELLO	—	—	27	18	2	2	—	—	—	—
176	SELLERO	1	1	8	8	—	—	—	—	4	4
177	SENIGA	4	4	68	67	7	5	3	3	50	49
178	SERLE	—	—	20	17	1	1	5	5	2	2
179	SIRMIONE	—	—	38	37	4	3	5	4	34	33
180	SOIANO DEL LAGO	—	—	18	17	1	1	2	2	14	10
181	SONICO	1	1	17	14	—	—	1	1	2	2
182	SULZANO	—	—	29	27	5	3	—	—	1	1
183	TAVERNOLE SUL MELLA	1	1	35	29	5	2	1	1	3	3
184	TEMU'	—	—	40	12	1	—	—	—	1	—
185	TIGNALE	—	—	24	21	3	2	1	1	15	15
186	TORBOLE CASAGLIA	—	—	86	83	20	18	1	1	8	8
187	TOSCOLANO-MADERNO	2	1	51	48	4	1	2	1	21	19
188	TRAVAGLIATO	—	—	168	166	15	14	2	—	20	20
189	TREMOSINE	—	—	71	65	5	4	1	—	20	19
190	TRENZANO	2	2	178	175	21	20	1	—	38	35
191	TREVISO BRESCIANO	1	1	19	17	—	—	—	—	5	5
192	URAGO D'OGGIO	—	—	84	80	13	10	1	—	18	15
193	VALLIO TERME	—	—	13	10	—	—	—	—	—	—
194	VALVESTINO	—	—	26	21	2	1	—	—	13	13
195	VEROLANUOVA	2	2	180	172	17	9	5	5	91	90
196	VEROLAVECCHIA	2	2	110	105	28	18	3	1	66	66
197	VESTONE	—	—	21	19	—	—	—	—	2	1
198	VEZZA D'OGGIO	1	1	51	29	1	—	1	1	1	1
199	VILLA CARCINA	10	8	37	31	1	1	—	—	3	2
200	VILLACHIARA	3	3	84	80	10	7	3	2	54	53
201	VILLANUOVA SUL CLISI	2	2	6	6	1	—	—	—	6	4
202	VIONE	—	—	20	6	—	—	—	—	5	5
203	VISANO	7	5	61	58	20	15	1	—	18	18
204	VOBARNO	—	—	35	31	3	—	1	—	4	3
205	ZONE	—	—	33	17	2	1	—	—	5	5
	TOTALE PROVINCIA	587	510	16.004	14.930	2.065	1.574	649	458	5.636	5.154

segue TAV. 9 — Popolazione residente attiva in condizione professionale, per sesso, settore di attività economica e posizione nella professione

C — INDUSTRIE

Codice dei Comuni	COMUNI	POSIZIONE NELLA PROFESSIONE									
		IMPRENDITORI E LIBERI PROFESSIONISTI		LAVORATORI IN PROPRIO		COADIUVANTI		DIRIGENTI E IMPIEGATI		LAVORATORI DIPENDENTI	
		MF	M	MF	M	MF	M	MF	M	MF	M
001	ACQUAFREDDA	4	4	52	37	9	6	21	11	172	82
002	ADRO	52	45	176	159	12	9	137	89	1.320	901
003	AGNOSINE	10	10	104	89	8	1	64	39	373	289
004	ALFIANELLO	6	5	75	70	6	3	35	21	427	263
005	ANFO	4	3	16	15	1	—	9	4	56	48
006	ANGOLO TERME	13	12	41	34	14	9	35	23	574	476
007	ARTOGNE	18	16	34	32	6	3	43	22	577	456
008	AZZANO MELLA	4	4	53	45	3	2	21	15	262	168
009	BAGNOLO MELLA	30	26	238	199	17	9	268	173	1.874	1.382
010	BAGOLINO	10	10	153	138	14	11	31	25	761	621
011	BARBARIGA	10	9	48	44	5	5	30	14	341	194
012	BARGHE	13	12	11	11	—	—	41	24	166	141
013	BASSANO BRESCIANO	10	10	48	44	3	3	34	17	330	159
014	BEDIZOLE	33	30	243	222	20	17	182	113	1.324	961
015	BERLINGO	14	13	46	41	4	2	14	8	328	247
016	BERZO DEMO	10	10	26	17	9	8	41	28	400	356
017	BERZO INFERIORE	12	12	54	52	3	2	37	22	399	346
018	BIENNO	52	50	95	90	7	7	57	37	660	548
019	BIONE	10	10	108	86	10	4	19	9	289	202
020	BORGO SAN GIACOMO	16	14	211	164	46	17	49	28	737	456
021	BORGOSATOLLO	16	14	281	257	37	23	150	85	1.244	890
022	BORNO	18	17	77	69	8	4	26	17	504	426
023	BOTTICINO	76	60	431	300	77	36	239	154	1.464	1.088
024	BOVEGNO	10	10	34	32	3	2	37	22	453	383
025	BOVEZZO	16	15	159	148	20	12	287	193	797	662
026	BRANDICO	1	1	14	14	1	1	10	7	181	123
027	BRAONE	3	3	10	10	1	1	15	8	130	99
028	BRENO	14	14	71	63	4	2	161	116	747	658
029	BRESCIA	775	693	3.089	2.670	338	170	8.070	5.591	17.068	14.134
030	BRIONE	—	—	5	4	1	1	2	—	91	70
031	CAINO	12	12	28	25	5	3	57	34	244	208
032	CALCINATO	64	56	321	283	23	13	275	139	1.546	1.059
033	CALVAGESE DELLA RIVIERA	7	6	88	75	9	4	43	24	322	232
034	CALVISANO	43	42	191	159	28	17	104	49	947	619
035	CAPO DI PONTE	2	2	28	24	—	—	33	25	379	323
036	CAPOVALLE	—	—	26	24	3	2	—	—	113	94
037	CAPRIANO DEL COLLE	10	6	77	71	5	2	53	22	557	403
038	CAPRIOLO	62	53	208	180	26	18	221	122	1.865	1.192
039	CARPENEDOLO	42	37	457	400	54	26	238	120	1.385	910
040	CASTEGNATO	26	25	118	98	13	8	108	52	888	675
041	CASTELCOVATI	61	49	116	110	12	10	56	30	1.074	783
042	CASTEL MELLA	26	23	136	119	16	14	108	65	812	589
043	CASTENEDOLO	27	22	321	299	29	19	203	127	1.536	1.078
044	CASTO	9	9	137	121	11	7	52	21	370	262
045	CASTREZZATO	72	70	88	81	10	9	75	35	939	705
046	CAZZAGO SAN MARTINO	29	25	228	204	28	20	116	62	1.789	1.293
047	CEDEGOLO	7	7	13	12	1	1	44	31	231	215
048	CELLATICA	15	15	92	82	9	2	125	76	554	439
049	CERVENO	—	—	2	2	—	—	9	6	135	99
050	CETO	5	5	44	35	3	3	21	15	314	226
051	CEVO	3	2	16	13	3	2	20	19	193	172
052	CHIARI	93	84	345	311	35	19	473	308	2.858	2.068
053	CIGOLE	4	3	39	34	6	5	25	12	255	138
054	CIMBERGO	1	1	10	10	—	—	6	3	117	98
055	CIVIDATE CAMUNO	24	23	30	28	6	4	63	41	536	431
056	COCCAGLIO	27	27	177	162	28	15	261	159	1.069	762
057	COLLEBEATO	16	13	66	56	5	3	108	68	575	445
058	COLLIO	5	5	48	48	—	—	23	18	380	329
059	COLOGNE	34	31	124	102	13	5	203	134	1.058	780
060	COMEZZANO-CIZZAGO	1	1	49	49	2	1	20	12	432	290
061	CONCESIO	53	47	318	267	27	17	521	323	2.107	1.690
062	CORTE FRANCA	14	10	149	140	11	5	65	33	1.018	699
063	CORTENO GOLGI	18	18	58	56	10	10	13	6	390	311
064	CORZANO	—	—	19	17	—	—	9	6	164	111
065	DARFO BOARIO TERME	79	67	148	131	36	22	330	243	2.055	1.701
066	DELLO	21	19	66	61	5	3	57	36	744	460
067	DESENZANO DEL GARDA	61	55	408	374	53	24	551	369	1.841	1.329
068	EDOLO	9	7	116	87	15	10	120	91	553	487
069	ERBUSCO	41	37	180	164	21	10	148	90	1.225	794
070	ESINE	35	34	94	83	8	3	93	57	782	610

segue TAV. 9 — Popolazione residente attiva in condizione professionale, per sesso,
settore di attività economica e posizione nella professione

C — INDUSTRIE

Codice dei Comuni	COMUNI	POSIZIONE NELLA PROFESSIONE									
		IMPRENDITORI E LIBERI PROFESSIONISTI		LAVORATORI IN PROPRIO		COADIUVANTI		DIRIGENTI E IMPIEGATI		LAVORATORI DIPENDENTI	
		MF	M	MF	M	MF	M	MF	M	MF	M
071	FIESSE	4	4	65	54	12	7	31	12	287	173
072	FLERO	21	18	206	189	14	10	149	92	837	656
073	GAMBARA	11	10	130	116	15	9	87	47	770	379
074	GARDONE RIVIERA	8	8	47	45	4	4	35	27	216	182
075	GARDONE VAL TROMPIA	50	46	289	216	32	17	599	384	2.287	1.839
076	GARGNANO	8	8	67	59	10	7	64	38	439	332
077	GAVARDO	29	24	288	255	22	13	235	135	1.657	1.112
078	GHEDI	16	14	543	427	33	18	221	133	2.186	1.441
079	GIANICO	1	1	40	37	3	1	28	18	387	301
080	GOTTOLENGO	21	18	145	124	20	13	91	58	651	392
081	GUSSAGO	50	47	213	194	31	22	357	226	2.058	1.558
082	IDRO	14	13	50	48	5	3	29	21	208	172
083	INCUDINE	—	—	13	9	—	—	4	3	76	71
084	IRMA	—	—	3	3	1	1	2	1	34	27
085	ISEO	34	30	142	125	13	7	214	148	832	612
086	ISORELLA	15	13	147	129	14	7	65	33	492	307
087	LAVENONE	2	2	27	25	4	1	7	5	161	109
088	LENO	31	26	395	338	30	21	202	128	1.899	1.203
089	LIMONE SUL GARDA	1	1	14	14	1	1	2	2	22	22
090	LODRINO	3	3	88	78	5	3	24	6	327	251
091	LOGRATO	16	16	83	73	4	4	55	31	450	352
092	LONATO	43	39	277	260	30	18	233	117	1.460	1.066
093	LONGHENA	1	1	9	7	—	—	13	9	96	62
094	LOSINE	1	1	2	2	—	—	8	6	97	85
095	LOZIO	5	5	4	3	—	—	4	3	115	107
096	LUMEZZANE	609	561	1.135	998	209	119	899	451	5.767	4.006
097	MACLODIO	5	4	34	32	5	3	18	11	175	128
098	MAGASA	—	—	7	7	—	—	2	2	39	28
099	MAIRANO	7	7	35	31	7	6	36	14	334	241
100	MALEGNO	9	7	22	22	6	6	62	47	387	320
101	MALONNO	10	9	46	44	5	3	35	27	709	590
102	MANERBA DEL GARDA	10	8	72	69	7	4	28	18	295	205
103	MANERBIO	82	67	226	214	19	13	524	319	2.539	1.374
104	MARCHENO	9	9	161	127	12	9	102	50	947	719
105	MARMENTINO	—	—	27	26	1	1	3	1	185	154
106	MARONE	7	7	48	43	3	2	120	79	721	544
107	MAZZANO	38	34	223	195	22	12	173	89	1.347	965
108	MILZANO	4	4	43	39	3	3	24	13	267	165
109	MONIGA DEL GARDA	9	7	30	26	5	4	19	9	111	90
110	MONNO	1	1	11	10	—	—	5	4	128	90
111	MONTE ISOLA	3	3	39	38	4	3	21	14	465	306
112	MONTICELLI BRUSATI	9	8	70	65	7	6	63	38	501	376
113	MONTICHIARI	95	92	374	326	67	34	295	165	2.157	1.488
114	MONTIRONE	8	3	94	77	10	6	30	23	538	338
115	MURA	2	2	61	55	2	1	27	16	157	117
116	MUSCOLINE	—	—	49	45	4	3	20	13	256	199
117	NAVE	46	43	191	171	18	12	295	161	2.011	1.674
118	NIARDO	3	3	19	18	1	—	39	32	322	250
119	NUVOLENTI	17	16	116	95	12	11	68	28	515	384
120	NUVOLERA	18	17	119	107	13	9	49	23	479	370
121	ODOLO	23	21	44	42	9	5	100	66	371	316
122	OFFLAGA	2	2	90	82	14	7	37	16	504	375
123	OME	11	9	77	65	7	2	48	27	565	417
124	ONO SAN PIETRO	1	1	15	14	—	—	6	6	219	166
125	ORZINUOVI	30	30	214	183	26	11	227	147	1.339	838
126	ORZIVECCHI	2	2	78	74	6	6	29	16	371	241
127	OSPITALETTO	53	47	273	223	26	14	295	184	1.592	1.193
128	OSSIMO	9	9	14	14	2	1	11	6	266	228
129	PADENGHE SUL GARDA	18	18	81	74	5	1	52	34	264	213
130	PADERNO FRANCIACORTA	6	6	77	66	5	1	56	35	595	426
131	PAISCO LOVENO	3	3	3	1	1	1	6	3	122	101
132	PAITONE	4	4	78	75	8	5	28	12	267	216
133	PALAZZOLO SULL'OGGIO	123	112	420	361	54	26	799	521	3.052	2.096
134	PARATICO	24	19	81	71	8	4	119	66	582	391
135	PASPARDO	—	—	8	8	—	—	8	7	185	164
136	PASSIRANO	22	21	135	116	14	11	123	85	1.007	731
137	PAVONE DEL MELLA	5	5	111	100	10	4	75	37	443	286
139	PERTICA ALTA	4	4	18	17	—	—	4	2	130	104
140	PERTICA BASSA	—	—	23	21	—	—	7	5	184	146

segue TAV. 9 — Popolazione residente attiva in condizione professionale, per sesso,
settore di attività economica e posizione nella professione

C — INDUSTRIE

Codice dei Comuni	COMUNI	POSIZIONE NELLA PROFESSIONE									
		IMPRENDITORI E LIBERI PROFESSIONISTI		LAVORATORI IN PROPRIO		COADIUVANTI		DIRIGENTI E IMPIEGATI		LAVORATORI DIPENDENTI	
		MF	M	MF	M	MF	M	MF	M	MF	M
141	PEZZAZE	14	14	22	15	1	1	15	7	381	297
142	PIAN CAMUNO	9	7	58	43	5	4	50	31	783	605
206	PIANCOGNO	17	13	61	53	10	7	77	61	673	512
143	PISOGNE	20	17	122	94	16	12	271	177	1.626	1.296
144	POLAVENO	9	8	40	29	4	3	43	28	497	383
145	POLPENAZZE DEL GARDA	4	4	39	38	2	—	15	11	227	177
146	POMPIANO	3	3	82	80	7	4	69	40	631	377
147	PONCARALE	12	10	87	74	4	3	55	27	495	364
148	PONTE DI LEGNO	8	8	72	68	2	2	17	10	181	173
149	PONTEVICO	37	33	138	119	17	10	176	110	1.236	776
150	PONTOGLIO	42	41	115	105	14	8	168	111	1.260	893
151	POZZOLENGO	—	—	99	88	12	4	24	10	324	225
152	PRALBOINO	6	6	95	83	11	5	41	26	324	209
153	PRESEGLIE	4	4	78	60	8	3	31	18	250	212
154	PRESTINE	2	2	6	4	—	—	5	4	91	80
155	PREVALLE	39	34	175	154	14	10	101	43	802	583
156	PROVAGLIO D'ISEO	19	18	132	121	14	5	100	63	1.022	778
157	PROVAGLIO VAL SABBIA	2	2	8	6	1	1	10	5	252	213
158	PUEGNAGO SUL GARDA	2	1	55	49	11	5	17	11	282	206
159	QUINZANO D'OGGIO	24	23	202	175	28	15	156	94	1.275	724
160	REMEDELLO	10	9	74	64	4	3	50	28	453	287
161	REZZATO	47	42	360	317	50	26	438	253	1.699	1.310
162	ROCCAFRANCA	19	16	64	57	4	3	23	17	610	428
163	RODENGO-SAJANO	14	13	108	103	12	9	124	75	863	663
164	ROE' VOLCIANO	11	10	95	87	18	11	107	71	659	484
165	RONCADELLE	25	20	138	122	8	5	167	123	1.027	793
166	ROVATO	63	61	309	279	25	15	307	178	2.275	1.613
167	RUDIANO	51	42	118	108	3	3	88	51	935	701
168	SABBIO CHIESE	13	11	24	21	2	—	71	44	698	553
169	SALE MARASINO	14	12	87	83	5	5	91	55	557	363
170	SALO'	34	30	201	173	30	18	257	185	892	671
171	SAN FELICE DEL BENACO	12	11	64	59	4	3	57	37	285	222
172	SAN GERVASIO BRESCIANO	3	2	41	38	6	3	28	13	282	175
138	SAN PAOLO	28	25	82	69	13	10	68	32	726	399
173	SAN ZENO NAVIGLIO	9	8	65	54	4	3	95	55	409	316
174	SAREZZO	50	43	323	255	49	25	401	231	2.513	1.868
175	SAVIORE DELL'ADAMELLO	3	3	11	11	—	—	15	13	264	253
176	SELLERO	3	2	14	13	3	3	23	16	328	289
177	SENIGA	7	6	42	40	—	—	51	27	238	158
178	SERLE	7	4	124	110	5	4	30	18	651	468
179	SIRMIONE	29	22	135	131	8	3	52	37	277	224
180	SOIANO DEL LAGO	—	—	28	25	3	—	13	10	120	90
181	SONICO	4	4	18	17	5	5	36	26	282	214
182	SULZANO	8	8	47	46	5	4	42	29	231	157
183	TAVERNOLE SUL MELLA	10	10	48	37	10	6	29	16	263	212
184	TEMU'	7	6	42	41	2	1	13	12	119	104
185	TIGNALE	1	1	31	28	6	6	6	5	158	127
186	TORBOLE CASAGLIA	8	7	107	91	12	10	105	62	729	511
187	TOSCOLANO-MADERNO	11	10	147	134	17	8	153	108	908	730
188	TRAVAGLIATO	33	26	367	314	34	21	142	70	1.663	1.228
189	TREMOSINE	6	6	39	36	2	2	25	21	261	190
190	TRENZANO	6	6	215	202	20	18	44	26	749	478
191	TREVISO BRESCIANO	2	1	19	18	1	1	5	2	109	90
192	URAGO D'OGGIO	14	13	97	85	18	11	43	18	660	450
193	VALLIO TERME	9	9	60	48	9	8	12	6	207	144
194	VALVESTINO	—	—	8	8	—	—	2	1	68	60
195	VEROLANUOVA	58	48	197	162	24	10	241	119	1.492	900
196	VEROLAVECCHIA	9	8	115	90	6	2	81	41	767	477
197	VESTONE	20	20	141	125	9	4	143	75	782	575
198	VEZZA D'OGGIO	4	4	38	34	2	2	15	11	215	193
199	VILLA CARCINA	80	74	242	207	32	13	426	248	1.863	1.429
200	VILLACHIARA	2	2	13	11	2	1	6	3	229	134
201	VILLANUOVA SUL CLISI	24	23	71	59	5	3	158	123	946	537
202	VIONE	2	1	19	15	1	1	12	11	173	154
203	VISANO	7	6	53	45	9	7	39	21	297	194
204	VOBARNO	37	35	113	98	21	9	241	169	1.529	1.240
205	ZONE	2	1	29	28	4	2	14	12	277	214
	TOTALE PROVINCIA	5.133	4.622	26.030	22.726	2.889	1.671	28.991	18.294	164.205	120.671

segue TAV. 9 — Popolazione residente attiva in condizione professionale, per sesso, settore di attività economica e posizione nella professione

D — ALTRE ATTIVITÀ

Codice dei Comuni	COMUNI	POSIZIONE NELLA PROFESSIONE									
		IMPRENDITORI E LIBERI PROFESSIONISTI		LAVORATORI IN PROPRIO		COADIUVANTI		DIRIGENTI E IMPIEGATI		LAVORATORI DIPENDENTI	
		MF	M	MF	M	MF	M	MF	M	MF	M
001	ACQUAFREDDA	7	7	46	29	6	3	44	23	34	25
002	ADRO	39	31	172	105	37	18	165	73	159	102
003	AGNOSINE	6	5	53	31	16	5	32	10	31	15
004	ALFIANELLO	10	9	65	46	23	12	53	26	36	17
005	ANFO	2	1	28	18	1	1	17	8	22	15
006	ANGOLO TERME	18	15	65	33	14	5	88	28	131	57
007	ARTOGNE	19	11	77	44	10	3	72	26	130	78
008	AZZANO MELLA	7	6	32	24	9	1	40	20	69	46
009	BAGNOLO MELLA	74	61	293	201	67	26	463	202	539	357
010	BAGOLINO	16	13	160	91	35	13	111	58	130	72
011	BARBARIGA	10	9	80	53	15	4	61	27	81	50
012	BARGHE	7	5	37	24	9	5	38	11	15	7
013	BASSANO BRESCIANO	6	5	43	25	7	5	41	18	66	44
014	BEDIZZOLE	66	55	219	136	39	17	302	141	271	171
015	BERLINGO	6	4	47	19	7	3	63	29	54	25
016	BERZO DEMO	9	6	39	22	5	4	68	31	85	42
017	BERZO INFERIORE	12	11	38	18	8	4	47	16	66	19
018	BIENNO	26	22	111	61	26	4	153	58	136	55
019	BIONE	3	2	25	13	3	—	32	15	16	7
020	BORGIO SAN GIACOMO	32	28	124	82	40	21	154	80	108	78
021	BORGOSATOLLO	36	32	268	201	65	23	292	129	343	238
022	BORNO	25	15	104	51	33	8	91	48	120	73
023	BOTTICINO	86	80	268	177	68	23	491	215	444	266
024	BOVEGNO	12	10	67	33	13	3	88	39	70	36
025	BOVEZZO	55	46	248	197	52	22	591	273	386	205
026	BRANDICO	6	6	18	14	5	—	24	5	26	21
027	BRAONE	5	2	15	7	2	—	28	12	30	18
028	BRENO	61	54	179	109	51	15	509	230	397	207
029	BRESCIA	4.017	3.405	6.813	4.547	1.703	669	24.691	11.791	12.589	7.504
030	BRIONE	2	1	9	6	1	—	16	10	33	23
031	CAINO	7	5	40	30	12	6	54	22	58	38
032	CALCINATO	74	55	241	161	71	33	261	115	300	172
033	CALVAGESE DELLA RIVIERA	10	9	63	33	9	8	69	26	67	39
034	CALVISANO	47	40	188	122	53	17	213	110	150	109
035	CAPO DI PONTE	6	5	84	49	26	10	130	55	157	82
036	CAPOVALLE	2	2	17	10	3	1	12	5	31	15
037	CAPRIANO DEL COLLE	17	13	91	56	14	5	109	41	144	74
038	CAPRIOLO	27	22	196	126	57	21	218	104	199	127
039	CARPENEDOLO	58	49	390	285	111	43	320	136	347	217
040	CASTEGNATO	13	12	134	86	22	6	155	70	178	99
041	CASTELCOVATI	19	15	141	72	30	13	137	67	120	71
042	CASTEL MELLA	52	39	162	118	23	13	272	131	265	169
043	CASTENEDOLO	67	56	221	150	64	26	308	147	319	220
044	CASTO	2	1	36	19	2	—	45	15	28	11
045	CASTREZZATO	30	25	116	66	30	15	133	65	123	74
046	CAZZAGO SAN MARTINO	43	38	247	161	58	19	213	89	324	215
047	CEDEGOLO	11	8	44	27	12	2	72	32	54	30
048	CELLATICA	62	52	115	75	26	14	228	90	208	103
049	CERVENO	2	2	17	6	3	2	23	10	21	8
050	CETO	2	2	65	33	3	3	66	32	74	37
051	CEVO	7	3	39	22	7	4	40	21	71	37
052	CHIARI	141	126	537	352	147	58	919	436	823	488
053	CIGOLE	2	2	38	25	7	3	46	18	29	22
054	CIMBERGO	1	1	9	3	—	—	29	10	42	27
055	CIVIDATE CAMUNO	18	16	81	47	23	5	120	54	95	46
056	COCCAGLIO	42	34	177	124	47	21	261	145	232	154
057	COLLEBEATO	40	31	115	64	19	11	259	118	212	126
058	COLLIO	7	5	106	58	25	5	58	26	89	41
059	COLOGNE	26	21	156	97	18	12	147	53	209	91
060	COMEZZANO-CIZZAGO	3	2	47	31	14	7	55	23	61	38
061	CONCESIO	115	98	342	233	63	29	745	336	508	274
062	CORTE FRANCA	34	24	139	88	30	9	153	78	271	148
063	CORTENO GOLGI	4	4	66	34	8	5	48	18	77	44
064	CORZANO	3	3	15	11	3	—	36	16	66	33
065	DARFO BOARIO TERME	143	111	518	319	225	83	819	343	763	370
066	DELLO	28	21	98	66	29	10	132	56	157	106
067	DESENZANO DEL GARDA	303	239	745	488	261	88	1.687	867	1.394	774
068	EDOLO	36	28	181	107	64	21	259	132	213	120
069	ERBUSCO	66	53	147	96	55	24	182	88	223	150
070	ESINE	27	23	147	99	31	13	163	70	185	102

segue TAV. 9 — Popolazione residente attiva in condizione professionale, per sesso, settore di attività economica e posizione nella professione

D — ALTRE ATTIVITÀ

Codice dei Comuni	COMUNI	POSIZIONE NELLA PROFESSIONE									
		IMPRENDITORI E LIBERI PROFESSIONISTI		LAVORATORI IN PROPRIO		COADIUVANTI		DIRIGENTI E IMPIEGATI		LAVORATORI DIPENDENTI	
		MF	M	MF	M	MF	M	MF	M	MF	M
071	FIESSE	9	9	50	30	11	4	53	20	37	26
072	FLERO	62	53	216	149	47	30	400	171	413	261
073	GAMBARA	27	23	147	90	31	14	129	56	132	98
074	GARDONE RIVIERA	43	29	111	64	35	15	177	86	213	118
075	GARDONE VAL TROMPIA	62	52	270	138	58	16	557	240	393	171
076	GARGNANO	37	30	152	89	62	23	138	62	178	89
077	GAVARDO	73	59	273	202	87	31	468	203	408	203
078	GHEDI	68	57	402	273	85	28	720	467	469	296
079	GIANICO	5	5	43	29	5	3	58	28	56	34
080	GOTTOLENGO	39	36	149	95	36	11	162	70	108	74
081	GUSSAGO	128	104	338	226	99	36	605	269	512	291
082	IDRO	15	13	71	34	27	11	60	26	61	38
083	INCUDINE	3	3	12	7	1	1	11	7	23	14
084	IRMA	—	—	4	1	—	—	3	2	3	1
085	ISEO	135	113	358	231	115	43	596	291	536	378
086	ISORELLA	23	19	88	55	31	12	63	33	56	35
087	LAVENONE	1	—	15	11	2	—	19	11	19	9
088	LENO	64	48	291	212	89	27	442	197	530	292
089	LIMONE SUL GARDA	19	16	111	63	71	25	68	39	100	64
090	LODRINO	2	2	20	12	2	1	45	19	31	16
091	LOGRATO	23	22	95	63	33	12	113	48	111	55
092	LONATO	88	73	394	276	130	45	455	201	556	328
093	LONGHENA	1	1	13	9	—	—	29	12	31	18
094	LOSINE	1	1	12	6	7	3	42	20	18	9
095	LOZIO	—	—	13	6	2	—	8	4	42	17
096	LUMEZZANE	141	114	511	295	140	54	426	169	469	238
097	MACLODIO	10	8	21	16	4	1	19	10	19	11
098	MAGASA	1	1	8	6	2	—	7	5	17	10
099	MAIRANO	8	6	68	49	20	7	62	30	89	55
100	MALEGNO	13	13	89	49	33	10	108	46	87	44
101	MALONNO	15	10	99	48	25	12	102	48	162	90
102	MANERBA DEL GARDA	45	36	162	103	80	34	133	70	141	88
103	MANERBIO	108	94	340	244	90	50	606	253	575	332
104	MARCHENO	12	11	100	50	32	11	112	47	93	42
105	MARMENTINO	1	1	17	6	3	2	9	3	15	1
106	MARONE	22	20	86	44	36	16	91	47	77	42
107	MAZZANO	72	64	228	153	36	16	246	93	324	214
108	MILZANO	6	6	39	29	6	3	44	24	35	28
109	MONIGA DEL GARDA	30	22	68	44	29	13	47	24	62	37
110	MONNO	3	1	20	6	7	4	11	4	29	20
111	MONTE ISOLA	2	—	69	37	21	11	51	22	51	37
112	MONTICELLI BRUSATI	26	17	46	30	9	7	67	25	90	65
113	MONTICHIARI	141	116	511	353	175	62	871	494	745	439
114	MONTIRONE	14	13	88	59	21	8	73	37	119	79
115	MURA	1	1	18	10	5	1	12	4	13	6
116	MUSCOLINE	4	4	40	25	5	2	32	12	62	32
117	NAVE	50	40	258	168	67	25	360	147	335	142
118	NIARDO	6	5	48	29	11	5	65	33	79	40
119	NUVOLENTI	36	27	128	86	49	22	92	42	135	85
120	NUVOLERA	21	17	74	44	24	8	89	35	100	47
121	ODOLO	12	10	67	37	16	6	50	10	41	22
122	OFFLAGA	9	6	79	47	12	5	81	30	230	75
123	OME	17	13	68	39	25	12	87	38	109	66
124	ONO SAN PIETRO	1	1	25	14	5	1	20	8	41	16
125	ORZINUOVI	68	62	389	290	129	39	702	338	466	270
126	ORZIVECCHI	5	5	60	42	10	6	68	31	77	50
127	OSPITALETTO	78	63	284	209	82	40	354	162	367	230
128	OSSIMO	6	6	42	17	5	4	44	15	75	40
129	PADENGHE SUL GARDA	54	39	97	60	34	13	115	57	138	72
130	PADERNO FRANCIACORTA	15	13	82	54	22	13	92	41	83	47
131	PAISCO LOVENO	2	2	17	5	—	—	21	11	17	11
132	PAITONE	7	6	41	22	14	6	42	16	70	35
133	PALAZZOLO SULL'OGGIO	146	131	467	303	150	64	741	361	511	282
134	PARATICO	25	21	109	76	35	14	131	54	119	76
135	PASPARDO	1	1	19	2	1	—	40	20	57	27
136	PASSIRANO	27	22	143	82	26	7	189	86	181	96
137	PAVONE DEL MELLA	18	16	84	45	30	11	82	40	58	39
139	PERTICA ALTA	4	4	18	8	4	1	22	10	19	11
140	PERTICA BASSA	2	2	15	4	2	1	23	11	18	9

segue TAV. 9 — **Popolazione residente attiva in condizione professionale, per sesso, settore di attività economica e posizione nella professione**

D — ALTRE ATTIVITÀ

Codice dei Comuni	COMUNI	POSIZIONE NELLA PROFESSIONE									
		IMPRENDITORI E LIBERI PROFESSIONISTI		LAVORATORI IN PROPRIO		COADIUVANTI		DIRIGENTI E IMPIEGATI		LAVORATORI DIPENDENTI	
		MF	M	MF	M	MF	M	MF	M	MF	M
141	PEZZAZE	4	2	32	15	1	1	30	12	43	26
142	PIAN CAMUNO	14	7	90	54	22	8	95	41	139	67
206	PIANCOGNO	34	27	101	56	29	4	157	68	152	80
143	PISOGNE	41	31	188	116	57	19	287	104	260	144
144	POLAVENO	5	3	45	22	9	4	37	12	50	26
145	POLPENAZZE DEL GARDA	9	8	25	13	7	4	55	20	49	25
146	POMPIANO	10	9	76	45	17	10	126	71	112	80
147	PONCARALE	16	14	103	69	15	6	125	54	173	116
148	PONTE DI LEGNO	38	32	150	82	50	19	124	59	134	85
149	PONTEVICO	29	25	214	144	100	34	184	73	270	115
150	PONTOGLIO	28	25	164	93	45	19	154	63	175	78
151	POZZOLENGO	4	4	101	68	30	12	71	30	93	66
152	PRALBOINO	30	25	86	50	28	11	123	53	72	53
153	PRESEGLIE	5	4	47	22	2	—	34	10	36	16
154	PRESTINE	2	1	6	3	—	—	21	9	22	5
155	PREVALLE	36	31	118	70	23	11	130	51	172	113
156	PROVAGLIO D'ISEO	28	23	122	68	23	8	162	68	171	114
157	PROVAGLIO VAL SABBIA	2	2	8	4	1	—	11	4	8	3
158	PUEGNAGO SUL GARDA	37	35	41	27	21	4	69	28	85	47
159	QUINZANO D'OGGIO	27	24	172	110	37	13	189	75	174	107
160	REMEDELLO	25	21	86	54	13	3	125	68	81	46
161	REZZATO	132	118	353	235	92	39	649	265	521	305
162	ROCCAFRANCA	8	7	83	53	20	7	70	26	77	40
163	RODENGO-SAIANO	60	48	120	73	29	19	194	82	245	141
164	ROE' VOLCIANO	38	28	121	73	32	13	147	69	156	65
165	RONCADELLE	45	38	137	92	44	13	318	132	357	200
166	ROVATO	158	134	542	360	174	78	638	294	541	345
167	RUDIANO	12	9	123	85	26	12	78	37	82	47
168	SABBIO CHIESE	10	10	65	35	21	7	77	23	42	25
169	SALE MARASINO	21	16	115	67	39	14	114	56	97	57
170	SALO'	217	184	464	323	140	47	913	437	730	390
171	SAN FELICE DEL BENACO	31	28	104	55	39	17	101	34	117	55
172	SAN GERVASIO BRESCIANO	11	11	33	23	11	2	37	14	27	12
138	SAN PAOLO	21	16	94	67	27	8	74	34	91	58
173	SAN ZENO NAVIGLIO	23	21	106	74	22	8	202	111	248	174
174	SAREZZO	52	48	293	153	65	23	325	144	374	204
175	SAVIORE DELL'ADAMELLO	3	1	35	11	16	3	43	28	105	63
176	SELLERO	5	4	30	18	8	1	44	16	48	23
177	SENIGA	11	11	44	30	15	5	49	24	28	17
178	SERLE	10	6	81	45	23	17	70	35	109	71
179	SIRMIONE	102	66	324	185	154	58	280	130	514	285
180	SOIANO DEL LAGO	14	14	19	13	7	3	31	15	22	11
181	SONICO	9	5	52	25	10	5	46	20	46	27
182	SULZANO	13	11	61	37	17	2	58	29	44	30
183	TAVERNOLE SUL MELLA	14	11	37	19	8	1	52	16	56	26
184	TEMU'	11	8	36	20	19	7	47	19	72	36
185	TIGNALE	15	12	59	25	10	3	51	32	59	23
186	TORBOLE CASAGLIA	24	24	129	88	25	16	160	73	143	97
187	TOSCOLANO-MADERNO	109	84	226	144	113	42	363	144	399	205
188	TRAVAGLIATO	30	23	415	282	93	45	275	118	387	227
189	TREMOSINE	10	6	74	40	23	9	76	39	112	59
190	TRENZANO	32	26	120	71	28	11	92	34	112	63
191	TREVISO BRESCIANO	2	2	18	5	2	2	9	2	28	9
192	URAGO D'OGGIO	6	6	85	59	31	8	98	44	82	52
193	VALLIO TERME	3	3	28	21	6	—	22	7	43	18
194	VALVESTINO	1	1	11	2	1	—	10	5	23	10
195	VERLANUOVA	50	42	199	136	44	16	336	162	255	165
196	VEROLAVECCHIA	11	8	122	94	24	4	143	66	107	49
197	VESTONE	30	22	175	116	43	15	157	63	109	60
198	VEZZA D'OGGIO	9	5	45	21	23	7	59	24	48	36
199	VILLA CARCINA	83	68	286	176	73	32	400	155	315	165
200	VILLACHIARA	10	7	25	15	2	1	27	13	29	17
201	VILLANUOVA SUL CLISI	28	21	133	83	44	17	226	100	177	102
202	VIONE	6	5	22	5	1	—	41	14	50	27
203	VISANO	7	5	34	20	6	2	42	20	33	20
204	VOBARNO	35	30	234	145	89	42	281	91	275	123
205	ZONE	3	3	32	16	14	4	22	9	29	15
	TOTALE PROVINCIA	10.449	8.699	32.863	21.096	8.956	3.475	59.977	27.845	47.175	27.268

TAV. 10 - Popolazione residente attiva in condizione professionale,

A —

Codice dei Comuni	COMUNI	CLASSI								
		14 - 19			20 - 29			30 - 54		
		Agricoltura, caccia, foreste e pesca	Industrie	Altre attività	Agricoltura, caccia, foreste e pesca	Industrie	Altre attività	Agricoltura, caccia, foreste e pesca	Industrie	Altre attività
001	ACQUAFREDDA	5	40	9	13	86	27	56	120	82
002	ADRO	4	314	30	16	505	146	65	810	328
003	AGNOSINE	1	73	2	—	175	38	18	279	79
004	ALFIANELLO	4	113	6	14	201	48	96	214	107
005	ANFO	—	6	1	—	17	18	5	57	45
006	ANGOLO TERME	5	62	43	9	230	112	24	364	136
007	ARTOGNE	3	121	27	11	208	94	52	330	162
008	AZZANO MELLA	2	58	6	16	109	36	56	166	97
009	BAGNOLO MELLA	25	439	111	56	705	436	236	1.201	776
010	BAGOLINO	9	122	26	33	296	139	117	516	232
011	BARBARIGÀ	5	107	19	17	146	55	89	168	145
012	BARGHE	—	16	11	1	67	25	11	132	59
013	BASSANO BRESCIANO	1	67	14	8	129	39	44	213	97
014	BEDIZZOLE	15	315	74	36	538	241	167	861	483
015	BERLINGO	5	86	15	6	111	50	46	198	87
016	BERZO DEMO	3	41	21	2	139	65	13	282	105
017	BERZO INFERIORE	1	56	23	—	160	52	4	269	84
018	BIENNO	4	102	28	12	255	136	20	469	250
019	BIONE	3	64	6	1	107	20	21	237	48
020	BORG SAN GIACOMO	16	194	21	45	329	122	182	477	253
021	BORGOSATOLLO	5	338	65	15	543	285	53	804	583
022	BORNO	10	63	35	14	217	109	54	319	207
023	BOTTICINO	4	362	76	9	610	374	40	1.228	805
024	BOVEGNO	10	79	14	24	186	67	78	264	154
025	BOVEZZO	1	120	63	3	398	458	11	716	768
026	BRANDICO	4	47	6	10	72	20	43	86	45
027	BRAONE	—	13	5	—	41	29	2	100	44
028	BRENO	5	75	62	7	271	337	23	613	714
029	BRESCIA	32	2.890	2.367	177	7.021	12.354	582	17.443	29.994
030	BRIONE	1	11	11	—	47	11	5	38	38
031	CAINO	—	51	15	2	105	48	10	172	93
032	CALCINATO	27	365	70	60	645	248	179	1.105	555
033	CALVAGESE DELLA RIVIERA	2	67	20	11	136	59	50	246	112
034	CALVISANO	39	297	31	102	427	171	333	539	384
035	CAPO DI PONTE	2	38	35	2	146	99	22	245	231
036	CAPOVALLE	1	14	9	2	35	17	15	80	30
037	CAPRIANO DEL COLLE	5	106	36	23	254	112	80	321	195
038	CAPRIOLO	3	427	52	15	765	197	53	1.116	402
039	CARPENEDOLO	28	361	68	50	612	324	190	1.100	691
040	CASTEGNATO	11	187	37	14	329	140	44	600	292
041	CASTELCOVATI	2	213	19	12	491	125	50	584	270
042	CASTEL MELLA	9	197	65	11	339	242	51	532	432
043	CASTENEDOLO	11	359	48	37	601	263	144	1.055	591
044	CASTO	1	100	8	—	185	35	4	270	59
045	CASTREZZATO	12	195	16	28	379	124	97	562	259
046	CAZZAGO SAN MARTINO	19	419	66	29	658	233	178	1.043	520
047	CEDEGOLO	1	17	16	1	81	64	3	181	98
048	CELLATICA	4	131	58	7	218	170	36	397	369
049	CERVENO	—	12	2	1	49	20	12	80	43
050	CETO	—	39	16	2	125	62	15	211	124
051	CEVO	3	15	14	3	76	52	20	127	81
052	CHIARI	24	582	176	67	1.167	663	340	1.870	1.503
053	CIGOLE	1	47	7	15	106	29	73	156	72
054	CIMBERGO	2	7	5	1	42	28	21	82	39
055	CIVIDATE CAMUNO	—	80	26	—	199	100	8	358	178
056	COCCAGLIO	7	234	48	24	502	205	94	775	451
057	COLLEBEATO	1	107	61	5	176	172	22	465	374
058	COLLIO	11	72	14	13	154	80	93	219	164
059	COLOGNE	3	225	63	15	422	155	82	706	290
060	COMEZZANO-CIZZAGO	18	124	9	25	205	41	94	165	106
061	CONCESIO	1	391	132	2	793	479	55	1.743	1.065
062	CORTE FRANCA	8	225	53	26	444	193	103	546	330
063	CORTENO GOLGI	9	92	18	20	151	57	43	217	108
064	CORZANO	6	54	13	13	68	27	70	69	77
065	DARFO BOARIO TERME	7	288	216	26	728	745	83	1.519	1.295
066	DELLO	6	138	25	27	311	117	167	408	259
067	DESENZANO DEL GARDA	14	356	191	61	723	1.024	239	1.628	2.730
068	EDOLO	3	62	29	8	232	185	59	459	480
069	ERBUSCO	8	286	48	23	519	199	99	748	363
070	ESINE	4	148	39	4	303	157	34	516	319

per sesso, classe di età e settore di attività economica

TOTALE

DI ETÀ (anni)												Codice dei Comuni
55 - 59			60 - 64			65 e più			TOTALE			
Agricoltura, caccia, foreste e pesca	Industrie	Altre attività	Agricoltura, caccia, foreste e pesca	Industrie	Altre attività	Agricoltura, caccia, foreste e pesca	Industrie	Altre attività	Agricoltura, caccia, foreste e pesca	Industrie	Altre attività	
9	10	13	4	2	2	7	—	4	94	258	137	001
20	60	28	11	6	21	9	2	19	125	1.697	572	002
10	25	7	3	4	4	4	3	8	36	559	138	003
14	15	18	7	6	2	4	—	6	139	549	187	004
1	4	4	—	2	1	—	—	1	6	86	70	005
10	21	15	2	—	3	—	—	7	50	677	316	006
10	18	16	5	1	6	3	—	3	84	678	308	007
10	7	7	6	2	4	3	1	7	93	343	157	008
36	70	78	12	10	22	8	2	13	373	2.427	1.436	009
30	34	31	4	1	12	2	—	12	195	969	452	010
16	12	14	7	1	7	9	—	7	143	434	247	011
1	13	3	1	1	4	1	2	4	15	231	106	012
17	13	10	5	3	2	2	—	1	77	425	163	013
42	73	57	24	11	23	9	4	19	293	1.802	897	014
7	9	17	2	1	4	5	1	4	71	406	177	015
4	24	13	—	—	1	—	—	1	22	486	206	016
3	20	10	—	—	2	2	—	—	10	505	171	017
8	36	25	1	7	7	—	2	6	45	871	452	018
7	26	4	2	2	—	1	—	1	35	436	79	019
40	50	34	15	6	15	5	3	13	303	1.059	458	020
13	36	44	13	7	18	3	—	9	102	1.728	1.004	021
16	29	15	5	3	5	1	2	2	100	633	373	022
15	71	67	7	8	26	4	8	9	79	2.287	1.357	023
21	7	9	11	—	2	3	1	4	147	537	250	024
1	40	28	—	4	8	3	1	7	19	1.279	1.332	025
6	1	2	2	1	2	1	—	4	66	207	79	026
—	4	1	—	—	1	—	1	—	2	159	80	027
5	27	52	3	7	21	2	4	11	45	997	1.197	028
116	1.530	3.198	58	289	1.114	50	167	786	1.015	29.340	49.813	029
1	3	—	—	—	—	—	—	1	7	99	61	030
1	16	8	1	1	3	1	1	4	15	346	171	031
39	97	47	22	14	13	15	3	14	342	2.229	947	032
17	16	14	6	2	9	5	2	4	91	469	218	033
53	38	40	14	10	10	14	2	15	555	1.313	651	034
1	11	23	—	—	10	—	2	5	27	442	403	035
3	11	6	1	2	—	2	—	3	24	142	65	036
21	17	15	4	4	9	5	—	8	138	702	375	037
11	68	29	6	4	8	2	2	9	90	2.382	697	038
42	85	85	16	11	29	18	7	29	344	2.176	1.226	039
15	30	23	6	3	7	7	4	3	97	1.153	502	040
14	26	24	9	4	4	2	1	5	89	1.319	447	041
11	21	22	2	7	7	1	2	6	85	1.098	774	042
30	83	51	11	13	12	5	5	14	238	2.116	979	043
5	22	3	2	1	2	2	1	6	14	579	113	044
18	42	18	2	5	9	13	1	6	170	1.184	432	045
33	63	36	15	5	18	4	2	12	278	2.190	885	046
2	16	9	1	1	3	—	—	3	8	296	193	047
8	48	24	1	1	9	1	—	9	57	795	639	048
3	5	—	2	—	—	—	—	1	18	146	66	049
1	11	7	3	—	—	—	1	1	21	387	210	050
8	17	6	2	—	7	—	—	4	36	235	164	051
77	145	143	32	29	49	41	11	33	581	3.804	2.567	052
15	19	8	7	1	5	9	—	1	120	329	122	053
4	3	4	2	—	2	—	—	3	30	134	81	054
1	20	17	—	1	7	—	1	9	9	659	337	055
19	41	35	5	9	12	6	1	8	155	1.562	759	056
9	19	26	2	3	7	2	—	5	41	770	645	057
21	11	14	5	—	6	3	—	7	146	456	285	058
14	70	31	5	9	6	4	—	11	123	1.432	556	059
16	10	19	3	—	1	5	—	4	161	504	180	060
14	83	57	9	12	20	6	4	20	87	3.026	1.773	061
25	38	29	16	3	14	8	1	8	186	1.257	627	062
18	25	14	2	4	4	1	—	2	93	489	203	063
9	1	1	4	—	2	5	—	3	107	192	123	064
12	99	131	4	9	45	1	5	36	133	2.648	2.468	065
20	29	23	6	5	12	3	2	8	229	893	444	066
59	171	283	28	27	88	21	9	74	422	2.914	4.390	067
17	45	34	3	13	16	1	2	9	91	813	753	068
32	56	38	12	4	11	9	2	14	183	1.615	673	069
10	40	19	2	4	10	—	1	9	54	1.012	553	070

segue TAV. 10 — Popolazione residente attiva in condizione professionale,

Codice dei Comuni	COMUNI	CLASSI								
		14 - 19			20 - 29			30 - 54		
		Agricoltura, caccia, foreste e pesca	Industrie	Altre attività	Agricoltura, caccia, foreste e pesca	Industrie	Altre attività	Agricoltura, caccia, foreste e pesca	Industrie	Altre attività
071	FIESSE	6	83	12	24	139	42	109	164	79
072	FLERO	3	209	103	7	313	360	51	665	622
073	GAMBARA	24	183	33	63	312	121	205	485	252
074	GARDONE RIVIERA	—	33	42	8	95	134	13	152	317
075	GARDONE VAL TROMPIA	—	309	69	6	825	412	4	1.984	758
076	GARGNANO	4	65	41	14	156	154	45	332	290
077	GAVARDO	9	283	63	13	628	391	87	1.239	752
078	GHEDI	44	547	120	80	988	477	341	1.374	1.013
079	GIANICO	—	67	15	3	140	51	14	232	88
080	GOTTOLENGO	23	184	12	58	278	127	243	413	279
081	GUSSAGO	10	464	122	37	804	524	179	1.343	905
082	IDRO	—	41	17	1	103	52	6	147	141
083	INCUDINE	—	6	4	2	24	16	8	58	25
084	IRMA	—	5	—	2	14	2	1	17	5
085	ISEO	3	171	85	17	335	417	71	667	1.076
086	ISORELLA	16	133	10	38	235	63	161	340	167
087	LAVENONE	—	27	3	—	56	18	16	103	23
088	LENO	31	478	76	102	899	408	378	1.072	820
089	LIMONE SUL GARDA	1	1	38	—	5	94	11	31	200
090	LODRINO	1	79	2	4	145	33	15	208	53
091	LOGRATO	1	120	25	16	187	102	65	289	218
092	LONATO	36	353	96	76	595	392	382	966	972
093	LONGHENA	1	26	14	6	50	26	21	38	32
094	LOSINE	—	5	3	—	26	21	11	71	51
095	LOZIO	—	18	10	4	35	19	17	72	32
096	LUMEZZANE	—	1.233	140	4	2.614	480	14	4.328	884
097	MACLODIO	5	46	2	7	66	20	24	115	45
098	MAGASA	7	6	3	4	10	15	16	30	13
099	MAIRANO	4	82	16	29	135	65	65	185	137
100	MALEGNO	1	50	16	3	152	95	7	273	198
101	MALONNO	8	79	36	9	260	124	37	423	211
102	MANERBA DEL GARDA	5	65	28	12	118	136	64	207	331
103	MANERBIO	9	407	82	36	944	448	190	1.912	1.030
104	MARCHENO	—	173	27	2	370	101	14	658	203
105	MARMENTINO	4	31	3	2	91	11	30	88	22
106	MARONE	—	122	26	11	278	80	19	448	165
107	MAZZANO	10	279	68	35	562	247	118	908	525
108	MILZANO	3	68	4	12	127	35	61	133	79
109	MONIGA DEL GARDA	3	26	20	10	53	50	30	88	132
110	MONNO	1	34	4	2	44	23	37	58	36
111	MONTE ISOLA	—	92	12	2	170	57	25	253	94
112	MONTICELLI BRUSATI	2	106	18	6	205	71	37	310	131
113	MONTICHIARI	52	552	176	130	870	692	543	1.444	1.370
114	MONTIRONE	3	166	32	14	175	86	63	328	180
115	MURA	1	38	—	1	70	13	21	120	30
116	MUSCOLINE	1	59	9	12	81	37	49	177	89
117	NAVE	2	372	111	8	759	325	28	1.349	545
118	NIARDO	1	43	14	2	123	80	7	208	96
119	NUVOLENTO	3	113	34	11	224	135	21	371	231
120	NUVOLERA	2	126	22	17	183	81	36	348	172
121	ODOLO	—	71	8	2	153	44	2	282	114
122	OFFLAGA	12	130	58	33	189	121	154	306	205
123	OME	2	139	26	7	203	88	30	336	169
124	ONO SAN PIETRO	—	32	7	—	78	25	8	123	52
125	ORZINUOVI	30	295	84	105	560	513	349	900	1.002
126	ORZIVECCHI	6	81	7	21	182	50	81	214	140
127	OSPITALETTO	6	357	98	23	641	332	58	1.170	651
128	OSSIMO	—	31	19	3	83	56	9	175	87
129	PADENGHE SUL GARDA	1	54	31	6	105	96	56	226	270
130	PADERNO FRANCIACORTA	5	114	22	11	210	97	38	391	140
131	PAISCO LOVENO	—	18	2	—	52	26	4	60	21
132	PAITONE	1	58	26	1	86	43	14	225	97
133	PALAZZOLO SULL'OGLIO	23	629	135	21	1.284	547	139	2.339	1.139
134	PARATICO	4	129	31	6	251	129	22	396	240
135	PASPARDO	—	28	7	1	82	35	—	87	62
136	PASSIRANO	6	246	27	18	382	156	117	621	333
137	PAVONE DEL MELLA	9	96	13	19	218	73	111	303	154
139	PERTICA ALTA	2	21	4	3	49	12	19	76	42
140	PERTICA BASSA	2	27	5	3	74	18	46	105	28

per sesso, classe di età e settore di attività economica

TOTALE

DI ETÀ (anni)												Codice dei Comuni
55 - 59			60 - 64			65 e più			TOTALE			
Agricoltura, caccia, foreste e pesca	Industrie	Altre attività	Agricoltura, caccia, foreste e pesca	Industrie	Altre attività	Agricoltura, caccia, foreste e pesca	Industrie	Altre attività	Agricoltura, caccia, foreste e pesca	Industrie	Altre attività	
14	11	17	6	1	5	6	1	5	165	399	160	071
13	34	38	2	5	9	3	1	6	79	1.227	1.138	072
50	26	38	10	5	13	7	2	9	359	1.013	466	073
8	21	48	7	6	20	3	3	18	39	310	579	074
—	103	59	3	21	17	1	15	25	14	3.257	1.340	075
16	30	45	6	3	27	5	2	10	90	588	567	076
20	70	60	10	9	32	5	2	11	144	2.231	1.309	077
45	80	88	26	5	27	22	5	19	558	2.999	1.744	078
6	20	8	—	—	2	2	—	3	25	459	167	079
47	39	46	12	11	14	7	3	16	390	928	494	080
33	88	79	18	7	33	3	3	19	280	2.709	1.682	081
5	11	17	—	3	2	—	1	5	12	306	234	082
3	4	4	—	1	—	1	—	1	14	93	50	083
1	4	2	—	—	1	—	—	—	4	40	10	084
15	52	108	7	9	33	9	1	21	122	1.235	1.740	085
17	20	11	9	5	5	4	—	5	245	733	261	086
5	13	8	2	2	4	2	—	—	25	201	56	087
63	85	68	38	15	25	26	8	19	638	2.557	1.416	088
5	1	27	—	—	5	1	2	5	18	40	369	089
2	13	6	1	—	2	1	2	4	24	447	100	090
6	10	17	6	2	9	2	—	4	96	608	375	091
96	109	92	39	10	40	21	10	31	650	2.043	1.623	092
4	4	—	3	1	1	—	—	1	35	119	74	093
4	5	3	1	1	—	—	—	2	16	108	80	094
9	3	3	1	—	—	1	—	1	32	128	65	095
9	316	96	4	92	53	3	36	34	34	8.619	1.687	096
2	8	5	2	2	—	1	—	1	41	237	73	097
6	2	2	3	—	2	—	—	—	36	48	35	098
15	15	18	8	1	7	6	1	4	127	419	247	099
6	6	15	2	4	1	—	1	5	19	486	330	100
8	39	20	4	2	5	5	2	7	71	805	403	101
24	19	38	12	2	11	2	1	17	119	412	561	102
31	111	94	13	11	36	9	5	29	288	3.390	1.719	103
2	25	10	—	2	2	1	3	6	19	1.231	349	104
7	6	5	1	—	2	—	—	2	44	216	45	105
3	45	22	2	4	12	1	2	7	36	899	312	106
22	47	41	12	3	18	11	4	7	208	1.803	906	107
14	8	4	1	5	5	3	—	3	94	341	130	108
7	6	21	2	1	6	—	—	7	52	174	236	109
7	9	4	2	—	1	1	—	2	50	145	70	110
9	12	17	—	4	7	—	1	7	36	532	194	111
15	24	12	4	5	3	—	—	3	64	650	238	112
110	99	127	37	15	42	34	8	36	906	2.988	2.443	113
14	8	12	3	3	4	4	—	1	101	680	315	114
2	20	3	2	1	—	2	—	3	29	249	49	115
12	10	4	2	2	1	11	—	3	87	329	143	116
15	66	50	8	8	22	10	7	17	71	2.561	1.070	117
1	9	13	—	1	3	—	—	3	11	384	209	118
6	16	26	4	4	10	—	—	4	45	728	440	119
13	17	18	6	3	6	2	1	9	76	678	308	120
1	33	8	—	5	6	1	3	6	6	547	186	121
16	20	17	9	2	7	7	—	3	231	647	411	122
6	27	11	8	2	7	3	1	5	56	708	306	123
1	7	7	—	1	—	—	—	1	9	241	92	124
70	69	86	27	10	41	20	2	28	601	1.836	1.754	125
12	9	12	8	—	8	6	—	3	134	486	220	126
7	56	53	5	12	21	2	3	10	101	2.239	1.165	127
7	10	6	—	1	3	1	2	1	20	302	172	128
16	32	25	7	2	10	2	1	6	88	420	438	129
8	19	22	6	5	9	4	—	4	72	739	294	130
1	5	4	—	—	3	—	—	1	5	135	57	131
2	14	3	—	2	2	2	—	3	20	385	174	132
22	162	103	8	16	50	7	18	41	220	4.448	2.015	133
9	31	15	1	7	1	2	—	3	44	814	419	134
—	4	5	—	—	6	—	—	3	1	201	118	135
23	45	29	8	7	9	9	—	12	181	1.301	566	136
25	18	17	3	7	9	4	2	6	171	644	272	137
10	9	7	1	1	1	1	—	1	36	156	67	139
9	8	2	5	—	6	—	—	1	65	214	60	140

segue TAV. 10 — Popolazione residente attiva in condizione professionale,

A —

Codice dei Comuni	COMUNI	CLASSI								
		14 - 19			20 - 29			30 - 54		
		Agricoltura, caccia, foreste e pesca	Industrie	Altre attività	Agricoltura, caccia, foreste e pesca	Industrie	Altre attività	Agricoltura, caccia, foreste e pesca	Industrie	Altre attività
141	PEZZAZE	2	83	2	4	163	32	25	175	64
142	PIAN CAMUNO	3	143	38	14	312	111	24	428	184
206	PIANCOGNO	—	91	33	2	219	133	14	493	262
143	PISOGNE	3	275	68	11	623	222	54	1.095	449
144	POLAVENO	—	97	2	1	169	54	4	311	78
145	POLPENAZZE DEL GARDA	4	54	18	11	101	40	67	119	65
146	POMPIANO	5	139	22	25	281	107	111	348	184
147	PONCARALE	7	125	27	21	188	133	97	322	236
148	PONTE DI LEGNO	—	18	20	1	74	142	12	157	287
149	PONTEVICO	14	273	27	49	494	172	193	771	445
150	PONTOGLIO	15	243	42	34	485	152	117	824	323
151	POZZOLENGO	10	67	15	35	130	70	114	237	171
152	PRALBOINO	9	70	8	15	154	101	103	235	194
153	PRESEGLIE	—	42	12	—	104	37	17	207	67
154	PRESTINE	1	9	8	—	26	23	6	60	15
155	PREVALLE	6	176	44	16	323	135	68	579	263
156	PROVAGLIO D'ISEO	3	227	37	7	364	153	48	655	282
157	PROVAGLIO VAL SABBIA	1	35	1	—	74	14	7	153	13
158	PUEGNAGO SUL GARDA	3	66	20	15	97	67	57	193	144
159	QUINZANO D'OGGIO	10	233	25	42	487	160	180	904	337
160	REMEDELLO	22	93	9	28	203	79	134	268	194
161	REZZATO	4	348	108	15	691	537	73	1.411	972
162	ROCCAFRANCA	12	153	12	30	253	66	133	293	151
163	RODENGO-SAIANO	9	179	75	14	331	168	66	570	369
164	ROE' VOLCIANO	2	143	43	—	234	118	9	468	291
165	RONCADELLE	5	211	100	9	390	274	62	730	485
166	ROVATO	24	545	156	36	916	490	235	1.389	1.195
167	RUDIANO	9	199	8	24	446	81	74	502	200
168	SABBIO CHIESE	4	136	8	4	211	54	43	427	130
169	SALE MARASINO	2	105	19	6	232	89	29	379	239
170	SALO'	11	170	116	11	345	550	55	796	1.494
171	SAN FELICE DEL BENACO	2	56	17	7	116	88	46	227	226
172	SAN GERVASIO BRESCIANO	4	71	10	7	118	32	65	151	63
138	SAN PAOLO	17	164	7	47	376	72	137	350	204
173	SAN ZENO NAVIGLIO	5	113	41	3	147	152	35	305	368
174	SAREZZO	—	412	82	—	933	323	22	1.884	600
175	SAVIORE DELL'ADAMELLO	—	17	22	—	100	64	25	168	106
176	SELLERO	—	47	13	2	104	41	10	207	68
177	SENIGA	2	63	6	12	117	31	81	147	88
178	SERLE	2	175	22	3	252	91	11	365	152
179	SIRMIONE	4	56	84	8	115	318	51	292	830
180	SOIANO DEL LAGO	1	21	7	5	47	29	22	88	51
181	SONICO	—	45	12	3	110	47	10	173	93
182	SULZANO	—	55	4	1	107	45	21	149	114
183	TAVERNOLE SUL MELLA	3	50	4	2	101	47	36	193	98
184	TEMU'	1	17	16	2	50	65	29	113	84
185	TIGNALE	5	14	12	9	58	48	18	117	119
186	TORBOLE CASAGLIA	4	180	40	18	299	149	71	450	262
187	TOSCOLANO-MADERNO	—	112	65	11	328	303	42	726	676
188	TRAVAGLIATO	8	434	103	23	618	330	139	1.118	665
189	TREMOSINE	7	19	36	18	86	100	45	216	132
190	TRENZANO	8	235	31	39	341	112	147	427	199
191	TREVISO BRESCIANO	1	23	6	2	37	23	18	71	25
192	URAGO D'OGGIO	4	124	17	22	289	69	69	395	175
193	VALLIO TERME	—	40	6	—	71	22	6	172	61
194	VALVESTINO	5	7	9	1	22	13	25	45	22
195	VEROLANUOVA	13	291	52	32	640	239	195	1.008	488
196	VEROLAVECCHIA	7	165	18	35	290	117	129	490	215
197	VESTONE	1	119	27	2	319	122	14	618	303
198	VEZZA D'OGGIO	1	17	10	5	85	56	26	157	90
199	VILLA CARCINA	1	274	78	2	778	339	40	1.517	670
200	VILLACHIARA	10	66	2	24	91	27	97	89	47
201	VILLANUOVA SUL CLISI	—	128	31	4	277	179	7	758	361
202	VIONE	1	23	15	1	64	40	17	107	54
203	VISANO	5	88	5	20	135	32	59	168	73
204	VOBARNO	—	271	82	5	538	302	29	1.085	467
205	ZONE	2	45	3	2	82	36	21	175	50
	TOTALE PROVINCIA	1.269	33.121	9.717	3.444	66.134	42.495	14.891	117.968	92.188

per sesso, classe di età e settore di attività economica

TOTALE

DI ETÀ (anni)												Codice dei Comuni
55 - 59			60 - 64			65 e più			TOTALE			
Agricoltura, caccia, foreste e pesca	Industrie	Altre attività	Agricoltura, caccia, foreste e pesca	Industrie	Altre attività	Agricoltura, caccia, foreste e pesca	Industrie	Altre attività	Agricoltura, caccia, foreste e pesca	Industrie	Altre attività	
2	11	8	—	—	2	—	1	2	33	433	110	141
9	18	18	6	2	6	1	2	3	57	905	360	142
6	31	20	1	2	11	1	2	14	24	838	473	206
6	54	52	4	6	23	3	2	19	81	2.055	833	143
—	14	7	—	2	4	—	—	1	5	593	146	144
18	12	10	6	1	8	7	—	4	113	287	145	145
28	21	18	6	2	6	2	1	4	177	792	341	146
16	15	26	4	2	9	3	1	1	148	653	432	147
5	26	30	1	4	6	—	1	11	19	280	496	148
41	52	85	16	10	33	18	4	35	331	1.604	797	149
16	42	22	5	5	17	6	—	10	193	1.599	566	150
41	14	22	19	10	11	15	1	10	234	459	299	151
30	16	19	8	2	12	4	—	5	169	477	339	152
6	15	3	3	3	2	2	—	3	28	371	124	153
2	7	3	1	1	1	—	1	1	10	104	51	154
17	47	24	8	2	8	5	4	5	120	1.131	479	155
15	35	22	10	6	7	1	—	5	84	1.287	506	156
3	11	2	2	—	—	—	—	—	13	273	30	157
18	10	15	10	1	6	7	—	1	110	367	253	158
26	52	49	9	7	22	4	2	6	271	1.685	599	159
23	20	23	7	7	17	8	—	8	222	591	330	160
15	118	85	6	22	30	5	4	15	118	2.594	1.747	161
20	19	21	10	—	4	5	2	4	210	720	258	162
15	36	23	8	4	7	3	1	6	115	1.121	648	163
4	38	27	1	5	9	—	2	6	16	890	494	164
4	27	28	3	5	7	4	2	7	87	1.365	901	165
52	106	110	19	14	67	19	9	35	385	2.979	2.053	166
9	39	21	4	7	6	3	2	5	123	1.195	321	167
5	31	14	3	3	3	—	—	6	59	808	215	168
5	33	26	4	5	8	2	—	5	48	754	386	169
18	77	167	7	14	67	5	12	70	107	1.414	2.464	170
15	18	27	3	5	9	4	—	25	77	422	392	171
6	18	10	5	1	2	4	1	2	91	360	119	172
36	22	10	10	5	6	6	—	8	253	917	307	138
4	16	23	2	1	10	—	—	7	49	582	601	173
7	94	61	—	10	26	1	3	17	30	3.336	1.109	174
1	8	8	1	—	1	2	—	1	29	293	202	175
1	12	6	—	—	4	—	1	3	13	371	135	176
18	11	14	10	—	4	9	—	4	132	338	147	177
8	23	14	4	2	5	—	—	9	28	817	293	178
10	31	89	4	5	24	4	2	29	81	501	1.374	179
4	7	4	1	1	2	2	—	—	35	164	93	180
3	15	8	2	2	1	3	—	2	21	345	163	181
7	20	19	3	2	7	3	—	4	35	333	193	182
3	12	6	—	4	6	1	—	6	45	360	167	183
8	2	12	2	1	5	—	—	3	42	183	185	184
4	13	10	5	—	1	2	—	4	43	202	194	185
15	28	19	5	1	6	2	3	5	115	961	481	186
13	50	101	7	10	35	7	10	30	80	1.236	1.210	187
25	61	62	5	4	24	5	4	16	205	2.239	1.200	188
13	12	18	7	—	3	7	—	6	97	333	295	189
29	27	27	10	4	7	7	—	8	240	1.034	384	190
3	5	4	1	—	1	—	—	—	25	136	59	191
12	17	23	6	5	8	3	2	10	116	832	302	192
5	12	3	2	1	7	—	1	3	13	297	102	193
7	4	1	3	—	—	—	—	1	41	78	46	194
28	63	74	15	5	15	12	5	16	295	2.012	884	195
28	27	33	8	5	11	2	1	13	209	978	407	196
5	32	33	1	7	11	—	—	18	23	1.095	514	197
19	9	10	4	6	9	—	—	9	55	274	184	198
6	66	42	2	7	11	—	1	17	51	2.643	1.157	199
17	4	11	4	2	3	2	—	3	154	252	93	200
3	38	24	1	2	11	—	1	2	15	1.204	608	201
6	11	9	—	2	1	—	—	1	25	207	120	202
14	9	8	9	2	3	—	3	1	107	405	122	203
6	43	39	2	3	18	1	1	6	43	1.941	914	204
13	24	6	2	—	4	—	—	1	40	326	100	205
3.186	8.244	9.105	1.257	1.242	3.329	894	539	2.586	24.941	227.248	159.420	

segue TAV. 10 — Popolazione residente attiva in condizione professionale,

Codice dei Comuni	COMUNI	CLASSI								
		14 - 19			20 - 29			30 - 54		
		Agricoltura, caccia, foreste e pesca	Industrie	Altre attività	Agricoltura, caccia, foreste e pesca	Industrie	Altre attività	Agricoltura, caccia, foreste e pesca	Industrie	Altre attività
001	ACQUAFREDDA	5	18	6	12	43	18	55	72	53
002	ADRO	4	157	14	13	292	80	62	689	200
003	AGNOSINE	1	42	1	—	118	17	15	239	39
004	ALFIANELLO	4	48	3	13	119	25	92	176	66
005	ANFO	—	1	—	—	13	7	4	51	33
006	ANGOLO TERME	4	31	17	9	167	46	20	335	66
007	ARTOGNE	2	54	15	7	145	46	38	313	91
008	AZZANO MELLA	2	30	4	16	59	19	50	135	67
009	BAGNOLO MELLA	22	240	43	45	435	226	221	1.038	501
010	BAGOLINO	8	73	14	33	225	66	111	475	131
011	BARBARIGA	5	53	7	16	78	34	86	126	91
012	BARGHE	—	10	2	1	49	13	10	113	31
013	BASSANO BRESCIANO	1	27	11	7	62	20	44	132	58
014	BEDIZZOLE	13	170	35	33	342	125	161	746	302
015	BERLINGO	5	42	3	6	77	22	46	183	43
016	BERZO DEMO	1	19	12	2	108	28	12	268	58
017	BERZO INFERIORE	—	42	2	—	125	12	3	247	47
018	BIENNO	4	54	5	11	189	50	17	445	125
019	BIONE	3	25	—	1	70	10	14	192	22
020	BORGIO SAN GIACOMO	15	84	17	42	197	66	176	348	168
021	BORGOSATOLLO	5	180	24	15	346	137	49	701	414
022	BORNO	9	42	15	14	156	53	49	301	116
023	BOTTICINO	3	201	24	6	396	169	35	972	520
024	BOVEGNO	10	47	2	22	142	29	62	252	83
025	BOVEZZO	1	77	25	3	275	190	9	637	501
026	BRANDICO	4	20	3	10	45	14	40	79	26
027	BRAONE	—	6	1	—	29	14	1	82	23
028	BRENO	4	58	12	6	204	138	21	556	416
029	BRESCIA	26	1.895	880	133	4.888	5.754	474	14.689	17.945
030	BRIONE	1	8	8	—	31	7	5	33	25
031	CAINO	—	35	3	1	70	23	9	160	63
032	CALCINATO	27	190	22	54	402	119	169	856	349
033	CALVAGESE DELLA RIVIERA	1	34	7	10	91	31	45	196	62
034	CALVISANO	37	136	16	95	261	96	321	448	249
035	CAPO DI PONTE	1	20	19	2	118	44	18	225	119
036	CAPOVALLE	1	9	—	2	21	12	14	78	16
037	CAPRIANO DEL COLLE	5	55	7	20	141	49	73	287	117
038	CAPRIOLO	2	225	19	13	428	99	51	841	258
039	CARPENEDOLO	27	165	20	47	387	171	181	852	452
040	CASTEGNATO	10	101	13	13	204	64	42	521	171
041	CASTELCOVATI	2	113	10	12	319	56	47	521	157
042	CASTEL MELLA	5	98	31	10	216	121	46	470	290
043	CASTENEDOLO	10	200	25	34	364	141	134	884	379
044	CASTO	1	46	2	—	122	16	3	228	22
045	CASTREZZATO	11	111	6	26	255	64	92	491	153
046	CAZZAGO SAN MARTINO	16	238	27	27	397	123	165	903	333
047	CEDEGOLO	1	14	7	1	63	33	3	175	50
048	CELLATICA	4	76	16	5	134	74	34	359	216
049	CERVENO	—	3	—	1	31	7	10	68	21
050	CETO	—	16	9	2	83	26	8	174	69
051	CEVO	2	4	4	2	68	28	12	119	45
052	CHIARI	24	318	69	66	729	310	321	1.576	925
053	CIGOLE	—	21	4	14	48	15	73	107	40
054	CIMBERGO	2	6	5	—	31	11	10	72	22
055	CIVIDATE CAMUNO	—	45	6	—	141	43	7	320	102
056	COCCAGLIO	6	127	19	20	291	114	86	661	312
057	COLLEBEATO	—	59	27	4	122	73	19	382	230
058	COLLIO	8	51	4	13	127	28	84	211	91
059	COLOGNE	2	131	10	15	261	72	77	588	166
060	COMEZZANO-CIZZAGO	18	57	1	25	134	22	93	152	68
061	CONCESIO	1	231	54	2	526	219	51	1.493	639
062	CORTE FRANCA	6	121	26	23	264	100	95	463	198
063	CORTENO GOLGI	7	47	7	18	114	28	29	213	64
064	CORZANO	5	30	6	12	42	9	63	61	45
065	DARFO BOARIO TERME	6	159	83	15	542	319	55	1.355	715
066	DELLO	6	66	13	23	173	65	159	310	158
067	DESENZANO DEL GARDA	13	179	85	55	466	492	212	1.323	1.612
068	EDOLO	2	36	10	8	172	85	35	417	274
069	ERBUSCO	7	155	18	18	300	114	91	581	245
070	ESINE	4	91	17	3	201	70	31	454	202

per sesso, classe di età e settore di attività economica

MASCHI

DI ETÀ (anni)												Codice dei Comuni
55 - 59			60 - 64			65 e più			TOTALE			
Agricoltura, caccia, foreste e pesca	Industrie	Altre attività	Agricoltura, caccia, foreste e pesca	Industrie	Altre attività	Agricoltura, caccia, foreste e pesca	Industrie	Altre attività	Agricoltura, caccia, foreste e pesca	Industrie	Altre attività	
9	6	7	4	1	1	7	—	2	92	140	87	001
19	57	20	10	6	10	9	2	5	117	1.203	329	002
8	22	4	3	4	2	3	3	3	30	428	66	003
14	13	11	7	6	2	3	—	3	133	362	110	004
1	4	3	—	1	—	—	—	—	5	70	43	005
9	21	9	2	—	—	—	—	—	44	554	138	006
5	16	9	5	1	1	2	—	—	59	529	162	007
10	7	3	6	2	2	3	1	2	87	234	97	008
32	65	50	11	9	16	8	2	11	339	1.789	847	009
21	31	20	3	1	8	2	—	8	178	805	247	010
15	9	5	6	—	3	9	—	3	137	266	143	011
1	13	2	1	1	2	1	2	2	14	188	52	012
14	10	6	5	2	1	2	—	1	73	233	97	013
40	72	34	22	10	12	9	3	12	278	1.343	520	014
7	8	8	2	—	2	5	1	2	71	311	80	015
4	24	6	—	—	—	—	—	1	19	419	105	016
2	20	5	—	—	2	2	—	—	7	434	68	017
4	36	15	1	6	1	—	2	4	37	732	200	018
6	22	4	2	2	—	1	—	1	27	311	37	019
39	41	20	15	6	10	5	3	8	292	679	289	020
12	35	33	13	7	11	3	—	4	97	1.269	623	021
14	29	8	5	3	2	1	2	1	92	533	195	022
13	58	34	7	5	9	4	6	5	68	1.638	761	023
16	7	3	8	—	2	2	1	2	120	449	121	024
—	38	17	—	3	6	3	—	4	16	1.030	743	025
6	1	2	2	1	1	1	—	—	63	146	46	026
—	3	1	—	—	—	—	1	—	1	121	39	027
5	26	31	3	7	11	2	2	7	41	853	615	028
105	1.392	2.120	54	249	745	42	145	472	834	23.258	27.916	029
1	3	—	—	—	—	—	—	—	7	75	40	030
1	15	7	1	1	2	1	1	3	13	282	101	031
35	85	28	21	14	7	14	3	11	320	1.550	536	032
15	16	6	6	2	7	5	2	2	82	341	115	033
50	31	25	14	9	7	14	1	5	531	886	398	034
—	10	11	—	—	5	—	1	3	21	374	201	035
3	10	4	1	2	—	2	—	1	23	120	33	036
18	17	7	4	4	6	5	—	3	125	504	189	037
11	65	14	6	4	5	2	2	5	85	1.565	400	038
42	73	54	16	9	18	16	7	15	329	1.493	730	039
15	27	20	6	1	4	7	4	1	93	858	273	040
11	24	12	9	4	2	2	1	1	83	982	238	041
10	19	19	2	6	5	1	1	4	74	810	470	042
30	79	39	10	13	7	5	5	8	223	1.545	599	043
4	22	1	2	1	1	1	1	4	11	420	46	044
18	38	12	2	4	5	13	1	5	162	900	245	045
31	59	25	12	5	5	3	2	9	254	1.604	522	046
2	13	5	1	1	1	—	—	3	8	266	99	047
8	44	18	—	1	5	1	—	5	52	614	334	048
1	5	—	2	—	—	—	—	—	14	107	28	049
—	10	3	3	—	—	—	1	—	13	284	107	050
2	17	3	2	—	5	—	—	2	20	208	87	051
72	132	105	31	26	29	39	9	22	553	2.790	1.460	052
15	15	6	7	1	5	9	—	—	118	192	70	053
2	3	—	1	—	1	—	—	2	15	112	41	054
1	19	12	—	1	3	—	1	2	8	527	168	055
19	37	20	5	8	8	6	1	5	142	1.125	478	056
7	19	17	2	3	2	2	—	1	34	585	350	057
19	11	4	5	—	3	3	—	5	132	400	135	058
13	63	17	5	9	4	4	—	5	116	1.052	274	059
16	10	8	3	—	—	4	—	2	159	353	101	060
12	79	30	9	11	15	6	4	13	81	2.344	970	061
22	37	17	15	2	4	8	—	2	169	887	347	062
10	23	5	2	4	—	1	—	1	67	401	105	063
6	1	1	3	—	1	3	—	1	92	134	63	064
8	95	72	2	9	23	1	4	14	87	2.164	1.226	065
16	23	14	6	5	3	3	2	6	213	579	259	066
53	151	170	26	24	58	21	8	39	380	2.151	2.456	067
13	43	23	2	12	11	1	2	5	61	682	408	068
32	53	23	12	4	7	9	2	4	169	1.095	411	069
10	36	9	2	4	4	—	1	5	50	787	307	070

segue TAV. 10 — Popolazione residente attiva in condizione professionale,

B —

Codice dei Comuni	COMUNI	CLASSI								
		14 - 19			20 - 29			30 - 54		
		Agricoltura, caccia, foreste e pesca	Industrie	Altre attività	Agricoltura, caccia, foreste e pesca	Industrie	Altre attività	Agricoltura, caccia, foreste e pesca	Industrie	Altre attività
071	FIESSE	6	33	3	22	79	23	105	126	52
072	FLERO	3	131	39	6	196	177	48	603	412
073	GAMBARA	21	58	23	57	151	70	192	326	152
074	GARDONE RIVIERA	—	21	10	5	72	59	13	144	195
075	GARDONE VAL TROMPIA	—	211	19	6	548	168	4	1.619	372
076	GARGNANO	4	35	14	12	110	75	41	268	153
077	GAVARDO	5	154	17	7	383	179	70	923	430
078	GHEDI	42	263	55	74	578	290	317	1.110	684
079	GIANICO	—	30	10	3	95	26	10	213	56
080	GOTTOLENGO	22	85	8	56	164	61	232	313	169
081	GUSSAGO	7	244	47	32	513	245	153	1.197	552
082	IDRO	—	28	5	1	78	23	4	136	82
083	INCUDINE	—	5	3	2	17	10	7	56	17
084	IRMA	—	1	—	2	11	1	1	17	3
085	ISEO	3	91	34	14	214	231	67	561	681
086	ISORELLA	12	55	4	27	138	36	148	276	101
087	LAVENONE	—	10	2	—	36	11	16	83	11
088	LENO	30	222	31	96	525	207	359	879	464
089	LIMONE SUL GARDA	1	1	10	—	5	54	10	31	122
090	LODRINO	1	40	—	1	103	15	11	185	31
091	LOGRATO	1	72	10	15	126	53	63	266	118
092	LONATO	34	173	41	67	389	193	348	818	594
093	LONGHENA	—	10	5	6	28	12	18	36	23
094	LOSINE	—	5	—	—	21	9	3	62	26
095	LOZIO	—	14	3	4	31	3	12	71	19
096	LUMEZZANE	—	682	47	2	1.654	229	11	3.409	509
097	MACLODIO	5	29	2	7	44	12	22	95	27
098	MAGASA	7	3	1	4	7	10	16	25	7
099	MAIRANO	3	45	8	28	77	39	63	160	86
100	MALEGNO	—	30	10	3	114	40	6	248	101
101	MALONNO	8	38	18	8	188	59	26	406	116
102	MANERBA DEL GARDA	5	34	11	11	68	81	58	182	197
103	MANERBIO	9	184	44	32	505	222	181	1.181	603
104	MARCHENO	—	91	10	1	239	40	13	558	106
105	MARMENTINO	3	20	—	2	73	4	25	83	7
106	MARONE	—	64	9	7	184	38	18	378	98
107	MAZZANO	7	147	33	31	329	129	103	769	337
108	MILZANO	3	33	3	12	72	23	56	107	57
109	MONIGA DEL GARDA	2	17	7	4	40	31	27	72	82
110	MONNO	1	14	3	2	29	12	25	53	19
111	MONTE ISOLA	—	47	2	2	101	33	24	201	55
112	MONTICELLI BRUSATI	2	61	10	4	132	37	33	274	84
113	MONTICHIARI	46	279	80	122	529	383	504	1.186	882
114	MONTIRONE	3	60	20	12	105	54	62	271	112
115	MURA	1	20	—	1	43	7	20	108	11
116	MUSCOLINE	1	41	6	10	58	16	43	150	49
117	NAVE	2	239	28	7	526	136	27	1.218	310
118	NIARDO	1	25	4	1	88	37	5	181	58
119	NUVOLENTO	3	62	19	10	139	75	20	314	143
120	NUVOLERA	1	74	6	17	124	36	35	308	97
121	ODOLO	—	50	5	1	106	12	1	258	58
122	OFFLAGA	12	83	12	33	126	41	150	255	95
123	OME	2	68	10	5	134	51	24	288	98
124	ONO SAN PIETRO	—	17	2	—	50	11	4	112	23
125	ORZINUOVI	28	148	33	101	331	262	328	662	603
126	ORZIVECCHI	6	47	5	21	99	27	80	186	89
127	OSPITALETTO	2	192	40	14	404	169	45	998	432
128	OSSIMO	—	17	6	3	66	32	8	163	40
129	PADENGHE SUL GARDA	1	38	11	5	68	43	49	199	159
130	PADERNO FRANCIACORTA	3	62	7	9	130	59	31	321	84
131	PAISCO LOVENO	—	4	2	—	40	14	3	60	10
132	PAITONE	1	42	9	1	61	18	14	193	52
133	PALAZZOLO SULL'OGLIO	22	338	52	21	771	276	132	1.825	700
134	PARATICO	3	66	15	3	155	65	20	294	153
135	PASPARDO	—	25	1	1	65	13	—	85	32
136	PASSIRANO	4	120	9	12	247	65	104	549	189
137	PAVONE DEL MELLA	9	44	4	16	121	42	103	242	89
139	PERTICA ALTA	2	15	2	3	34	6	17	68	24
140	PERTICA BASSA	2	17	1	3	51	12	28	96	11

per sesso, classe di età e settore di attività economica

MASCHI

DI ETÀ (anni)												Codice dei Comuni
55 - 59			60 - 64			65 e più			TOTALE			
Agricoltura, caccia, foreste e pesca	Industrie	Altre attività	Agricoltura, caccia, foreste e pesca	Industrie	Altre attività	Agricoltura, caccia, foreste e pesca	Industrie	Altre attività	Agricoltura, caccia, foreste e pesca	Industrie	Altre attività	
13	10	7	6	1	2	6	1	2	158	250	89	071
12	29	28	1	5	5	3	1	3	73	965	664	072
49	20	23	10	4	9	7	2	4	336	561	281	073
8	20	29	7	6	13	2	3	6	35	266	312	074
—	93	36	3	19	8	1	12	14	14	2.502	617	075
16	26	28	6	3	16	5	2	7	84	444	293	076
19	68	45	10	9	19	4	2	8	115	1.539	698	077
41	73	61	26	5	17	18	4	14	518	2.033	1.121	078
2	20	4	—	—	—	1	—	3	16	358	99	079
46	31	31	12	9	7	7	3	10	375	605	286	080
29	83	57	18	7	14	3	3	11	242	2.047	926	081
5	11	9	—	3	2	—	1	1	10	257	122	082
2	4	2	—	1	—	1	—	—	12	83	32	083
1	3	—	—	—	—	—	—	—	4	32	4	084
13	48	81	7	8	18	9	—	11	113	922	1.056	085
16	15	7	8	5	3	4	—	3	215	489	154	086
5	11	4	2	2	3	2	—	—	25	142	31	087
59	75	48	38	8	16	24	7	10	606	1.716	776	088
5	1	16	—	—	3	1	2	2	17	40	207	089
2	12	2	—	—	1	1	1	1	16	341	50	090
6	10	12	6	2	4	2	—	3	93	476	200	091
92	101	61	38	10	21	21	9	13	600	1.500	923	092
2	4	—	2	1	—	—	—	—	28	79	40	093
2	5	3	1	1	—	—	—	1	6	94	39	094
5	2	2	1	—	—	1	—	—	23	118	27	095
8	277	45	2	79	26	2	34	14	25	6.135	870	096
1	8	5	2	2	—	1	—	—	38	178	46	097
6	2	2	3	—	2	—	—	—	36	37	22	098
15	15	7	8	1	5	6	1	2	123	299	147	099
4	5	7	2	4	—	—	1	4	15	402	162	100
7	38	8	4	1	4	5	2	3	58	673	208	101
22	18	27	11	1	8	2	1	7	109	304	331	102
31	102	70	13	10	24	9	5	10	275	1.987	973	103
2	23	4	—	1	—	—	2	1	16	914	161	104
4	6	1	1	—	—	—	—	1	35	182	13	105
3	43	15	2	4	7	—	2	2	30	675	169	106
20	44	25	12	2	11	10	4	5	183	1.295	540	107
13	7	2	1	5	4	3	—	1	88	224	90	108
6	6	14	2	1	4	—	—	2	41	136	140	109
6	9	—	2	—	—	—	—	1	36	105	35	110
9	10	10	—	4	5	—	1	2	35	364	107	111
14	22	10	4	4	2	—	—	1	57	493	144	112
100	92	75	36	15	24	32	4	20	840	2.105	1.464	113
13	8	8	3	3	1	4	—	1	97	447	196	114
2	19	2	2	1	—	2	—	2	28	191	22	115
12	9	2	2	2	—	11	—	2	79	260	75	116
12	64	30	7	7	12	9	7	6	64	2.061	522	117
—	8	8	—	1	3	—	—	2	7	303	112	118
5	15	17	4	4	6	—	—	2	42	534	262	119
11	16	5	6	3	4	2	1	3	72	526	151	120
1	29	4	—	4	3	1	3	3	4	450	85	121
15	17	10	9	1	5	6	—	—	225	482	163	122
6	27	6	7	2	2	3	1	1	47	520	168	123
—	7	3	—	1	—	—	—	1	4	187	40	124
65	58	59	26	8	25	18	2	17	566	1.209	999	125
12	7	10	8	—	3	6	—	—	133	339	134	126
6	54	39	4	12	17	2	1	7	73	1.661	704	127
7	10	2	—	1	1	1	1	1	19	258	82	128
13	32	18	7	2	5	2	1	5	77	340	241	129
6	16	11	6	5	5	4	—	2	59	534	168	130
1	5	3	—	—	—	—	—	—	4	109	29	131
2	14	1	—	2	2	2	—	3	20	312	85	132
21	154	68	8	13	27	7	15	18	211	3.116	1.141	133
9	29	7	1	7	—	2	—	1	38	551	241	134
—	4	1	—	—	2	—	—	1	1	179	50	135
22	41	17	8	7	5	9	—	8	159	964	293	136
25	17	12	3	6	3	4	2	1	160	432	151	137
9	9	2	1	1	—	1	—	—	33	127	34	139
8	8	2	4	—	1	—	—	—	45	172	27	140

segue TAV. 10 — Popolazione residente attiva in condizione professionale,

B —

Codice dei Comuni	COMUNI	CLASSI								
		14 - 19			20 - 29			30 - 54		
		Agricoltura, caccia, foreste e pesca	Industrie	Altre attività	Agricoltura, caccia, foreste e pesca	Industrie	Altre attività	Agricoltura, caccia, foreste e pesca	Industrie	Altre attività
141	PEZZAZE	2	44	1	1	117	14	18	161	35
142	PIAN CAMUNO	2	67	17	10	213	45	22	389	104
206	PIANCOGNO	—	49	14	2	153	56	12	411	143
143	PISOGNE	3	157	18	10	415	99	49	964	245
144	POLAVENO	—	48	1	—	116	24	2	273	38
145	POLPENAZZE DEL GARDA	4	31	8	9	74	16	65	113	36
146	POMPIANO	5	59	14	21	153	67	107	270	116
147	PONCARALE	5	56	7	17	117	71	86	287	162
148	PONTE DI LEGNO	—	15	5	—	65	77	4	150	170
149	PONTEVICO	14	124	11	44	256	88	179	608	225
150	PONTOGLIO	12	123	12	32	317	60	109	672	178
151	POZZOLENGO	9	39	8	32	77	40	100	192	110
152	PRALBOINO	8	31	4	13	97	58	92	187	113
153	PRESEGLIE	—	27	1	—	69	14	15	186	32
154	PRESTINE	1	7	1	—	21	9	5	53	6
155	PREVALLE	5	93	15	14	220	69	62	463	171
156	PROVAGLIO D'ISEO	3	133	13	7	227	73	43	586	175
157	PROVAGLIO VAL SABBIA	1	21	—	—	51	8	7	144	4
158	PUEGNAGO SUL GARDA	2	37	7	12	64	26	48	161	94
159	QUINZANO D'OGLIO	10	102	15	36	265	69	167	608	202
160	REMEDELLO	20	41	5	27	115	40	121	211	119
161	REZZATO	4	192	41	14	454	240	66	1.168	601
162	ROCCAFRANCA	11	70	5	30	175	31	127	259	84
163	RODENGO-SAIANO	9	109	33	13	209	76	57	509	233
164	ROE' VOLCIANO	2	89	10	—	152	59	9	381	152
165	RONCADELLE	4	124	32	4	262	111	49	645	305
166	ROVATO	24	301	63	32	543	255	224	1.180	759
167	RUDIANO	9	121	8	24	294	43	73	445	127
168	SABBIO CHIESE	4	80	4	4	143	22	35	376	62
169	SALE MARASINO	2	48	7	6	130	48	25	308	132
170	SALO'	9	106	42	9	224	257	43	658	897
171	SAN FELICE DEL BENACO	2	33	8	7	88	36	41	188	129
172	SAN GERVASIO BRESCIANO	4	37	4	7	70	14	60	106	34
138	SAN PAOLO	17	60	1	45	188	41	130	264	128
173	SAN ZENO NAVIGLIO	5	63	18	3	98	80	34	260	268
174	SAREZZO	—	233	28	—	616	147	16	1.478	332
175	SAVIORE DELL'ADAMELLO	—	13	6	—	93	30	16	166	64
176	SELLERO	—	24	3	2	91	15	10	195	39
177	SENIGA	2	28	2	12	64	18	77	129	54
178	SERLE	2	78	12	3	168	52	10	333	96
179	SIRMIONE	4	36	28	7	93	162	49	252	457
180	SOIANO DEL LAGO	1	12	4	4	32	13	18	74	34
181	SONICO	—	13	5	2	81	24	9	155	50
182	SULZANO	—	29	3	—	69	26	18	126	60
183	TAVERNOLE SUL MELLA	2	33	—	1	73	13	30	159	52
184	TEMU'	—	12	5	—	40	36	7	109	42
185	TIGNALE	4	12	5	8	44	17	16	100	65
186	TORBOLE CASAGLIA	4	88	20	17	180	85	71	384	176
187	TOSCOLANO-MADERNO	—	77	16	8	245	128	36	602	366
188	TRAVAGLIATO	8	241	34	22	387	177	135	972	406
189	TREMOSINE	7	16	12	17	61	48	40	166	79
190	TRENZANO	7	119	6	38	206	61	142	376	115
191	TREVISO BRESCIANO	1	13	2	2	28	8	17	66	7
192	URAGO D'OGLIO	4	62	5	20	169	29	62	325	106
193	VALLIO TERME	—	25	1	—	44	9	4	133	31
194	VALVESTINO	5	4	1	1	17	7	22	44	10
195	VEROLANUOVA	13	145	25	31	330	127	181	701	305
196	VEROLAVECCHIA	7	88	8	33	162	53	117	345	133
197	VESTONE	—	70	7	2	205	58	12	488	178
198	VEZZA D'OGLIO	1	10	4	4	69	25	15	150	54
199	VILLA CARCINA	—	171	36	2	498	159	33	1.238	363
200	VILLACHIARA	9	24	1	23	48	17	92	73	29
201	VILLANUOVA SUL CLISI	—	65	16	3	164	89	6	478	193
202	VIONE	1	16	4	1	52	19	7	103	24
203	VISANO	4	42	2	19	84	14	53	134	45
204	VOBARNO	—	161	32	3	387	131	24	960	229
205	ZONE	2	24	1	2	54	16	13	156	25
	TOTALE PROVINCIA	1.144	18.018	3.719	3.066	42.508	20.402	13.510	98.336	55.181

per sesso, classe di età e settore di attività economica

MASCHI

DI ETÀ (anni)												Codice dei Comuni
55 - 59			60 - 64			65 e più			TOTALE			
Agricoltura, caccia, foreste e pesca	Industrie	Altre attività	Agricoltura, caccia, foreste e pesca	Industrie	Altre attività	Agricoltura, caccia, foreste e pesca	Industrie	Altre attività	Agricoltura, caccia, foreste e pesca	Industrie	Altre attività	
1	11	5	—	—	1	—	1	—	22	334	56	141
6	17	7	4	2	3	1	2	1	45	690	177	142
6	30	11	1	2	4	1	1	7	22	646	235	206
5	52	31	4	6	13	3	2	8	74	1.596	414	143
—	13	3	—	1	1	—	—	—	2	451	67	144
18	11	6	6	1	3	7	—	1	109	230	70	145
28	19	12	6	2	5	2	1	1	169	504	215	146
14	15	15	4	2	4	3	1	—	129	478	259	147
2	26	18	1	4	3	—	1	4	7	261	277	148
35	47	41	14	10	19	17	3	7	303	1.048	391	149
14	41	12	5	5	11	6	—	5	178	1.158	278	150
39	12	12	19	6	4	15	1	6	214	327	180	151
27	12	9	8	2	5	4	—	3	152	329	192	152
5	12	3	3	3	1	1	—	1	24	297	52	153
1	7	1	1	1	1	—	1	—	8	90	18	154
16	42	16	8	2	2	5	4	3	110	824	276	155
14	33	14	10	6	3	1	—	3	78	985	281	156
2	11	1	2	—	—	—	—	—	12	227	13	157
18	9	9	10	1	5	7	—	—	97	272	141	158
23	49	29	9	6	11	4	1	3	249	1.031	329	159
21	17	12	7	7	13	7	—	3	203	391	192	160
15	111	53	6	20	20	3	3	7	108	1.948	962	161
19	15	10	9	—	2	5	2	1	201	521	133	162
14	34	14	8	1	3	3	1	4	104	863	363	163
3	35	19	1	4	7	—	2	1	15	663	248	164
3	26	17	3	5	6	4	1	4	67	1.063	475	165
49	100	75	19	13	41	18	9	18	366	2.146	1.211	166
9	36	9	4	7	2	2	2	1	121	905	190	167
5	27	9	3	3	2	—	—	1	51	629	100	168
5	29	16	4	3	4	2	—	3	44	518	210	169
17	67	112	7	12	37	4	10	36	89	1.077	1.381	170
13	18	10	3	5	2	2	—	4	68	332	189	171
6	16	8	5	1	1	4	1	1	86	231	62	172
33	18	7	9	5	3	6	—	3	240	535	183	138
4	14	13	2	1	5	—	—	4	48	436	388	173
7	83	37	—	9	18	—	3	10	23	2.422	572	174
1	8	5	1	—	1	2	—	—	20	280	106	175
1	12	3	—	—	1	—	1	1	13	323	62	176
18	10	6	10	—	3	9	—	4	128	231	87	177
6	23	10	4	2	2	—	—	2	25	604	174	178
9	30	53	4	4	14	4	2	10	77	417	724	179
4	6	3	1	1	2	2	—	—	30	125	56	180
2	15	3	2	2	—	3	—	—	18	266	82	181
7	19	14	3	1	4	3	—	2	31	244	109	182
2	12	4	—	4	2	1	—	2	36	281	73	183
3	2	5	2	1	2	—	—	—	12	164	90	184
4	11	4	5	—	1	2	—	3	39	167	95	185
11	25	13	5	1	2	2	3	2	110	681	298	186
13	48	72	7	9	21	6	9	16	70	990	619	187
25	54	48	5	2	20	5	3	10	200	1.659	695	188
11	12	9	6	—	1	7	—	4	88	255	153	189
29	25	15	9	4	3	7	—	5	232	730	205	190
2	5	3	1	—	—	—	—	—	23	112	20	191
11	15	17	6	5	6	2	1	6	105	577	169	192
4	12	3	2	1	4	—	—	1	10	215	49	193
5	4	—	2	—	—	—	—	—	35	69	18	194
26	55	47	15	4	7	12	4	10	278	1.239	521	195
26	19	15	7	4	4	2	—	8	192	618	221	196
5	29	18	1	7	8	—	—	7	20	799	276	197
9	9	4	3	6	4	—	—	2	32	244	93	198
5	57	26	2	6	6	—	1	6	42	1.971	596	199
15	4	4	4	2	2	2	—	—	145	151	53	200
2	35	17	1	2	7	—	1	1	12	745	323	201
2	9	4	—	2	—	—	—	—	11	182	51	202
11	8	4	9	2	2	—	3	—	96	273	67	203
4	41	24	2	2	11	1	—	4	34	1.551	431	204
4	23	1	2	—	3	—	—	1	23	257	47	205
2.863	7.549	5.756	1.204	1.105	1.987	839	468	1.338	22.626	167.984	88.383	

segue TAV. 10 — Popolazione residente attiva in condizione professionale,

Codice dei Comuni	COMUNI	CLASSI								
		14 - 19			20 - 29			30 - 54		
		Agricoltura, caccia, foreste e pesca	Industrie	Altre attività	Agricoltura, caccia, foreste e pesca	Industrie	Altre attività	Agricoltura, caccia, foreste e pesca	Industrie	Altre attività
001	ACQUAFREDDA	—	22	3	1	43	9	1	48	29
002	ADRO	—	157	16	3	213	66	3	121	128
003	AGNOSINE	—	31	1	—	57	21	3	40	40
004	ALFIANELLO	—	65	3	1	82	23	4	38	41
005	ANFO	—	5	1	—	4	11	1	6	12
006	ANGOLO TERME	1	31	26	—	63	66	4	29	70
007	ARTOGNE	1	67	12	4	63	48	14	17	71
008	AZZANO MELLA	—	28	2	—	50	17	6	31	30
009	BAGNOLO MELLA	3	199	68	11	270	210	15	163	275
010	BAGOLINO	1	49	12	—	71	73	6	41	101
011	BARBARIGA	—	54	12	1	68	21	3	42	54
012	BARGHE	—	6	9	—	18	12	1	19	28
013	BASSANO BRESCIANO	—	40	3	1	67	19	—	81	39
014	BEDIZZOLE	2	145	39	3	196	116	6	115	181
015	BERLINGO	—	44	12	—	34	28	—	15	44
016	BERZO DEMO	2	22	9	—	31	37	1	14	47
017	BERZO INFERIORE	1	14	21	—	35	40	1	22	37
018	BIENNO	—	48	23	1	66	86	3	24	125
019	BIONE	—	39	6	—	37	10	7	45	26
020	BORGIO SAN GIACOMO	1	110	4	3	132	56	6	129	85
021	BORGOSATOLLO	—	158	41	—	197	148	4	103	169
022	BORNO	1	21	20	—	61	56	5	18	91
023	BOTTICINO	1	161	52	3	214	205	5	256	285
024	BOVEGNO	—	32	12	2	44	38	16	12	71
025	BOVEZZO	—	43	38	—	123	268	2	79	267
026	BRANDICO	—	27	3	—	27	6	3	7	19
027	BRAONE	—	7	4	—	12	15	1	18	21
028	BRENO	1	17	50	1	67	199	2	57	298
029	BRESCIA	6	995	1.487	44	2.133	6.600	108	2.754	12.049
030	BRIONE	—	3	3	—	16	4	—	5	13
031	CAINO	—	16	12	1	35	25	1	12	30
032	CALCINATO	—	175	48	6	243	129	10	249	206
033	CALVAGESE DELLA RIVIERA	1	33	13	1	45	28	5	50	50
034	CALVISANO	2	161	15	7	166	75	12	91	135
035	CAPO DI PONTE	1	18	16	—	28	55	4	20	112
036	CAPOVALLE	—	5	9	—	14	5	1	2	14
037	CAPRIANO DEL COLLE	—	51	29	3	113	63	7	34	78
038	CAPRIOLO	1	202	33	2	337	98	2	275	144
039	CARPENEDOLO	1	196	48	3	225	153	9	248	239
040	CASTEGNATO	1	86	24	1	125	76	2	79	121
041	CASTELCOVATI	—	100	9	—	172	69	3	63	113
042	CASTEL MELLA	4	99	34	1	123	121	5	62	142
043	CASTENEDOLO	1	159	23	3	237	122	10	171	212
044	CASTO	—	54	6	—	63	19	1	42	37
045	CASTREZZATO	1	84	10	2	124	60	5	71	106
046	CAZZAGO SAN MARTINO	3	181	39	2	261	110	13	140	187
047	CEDEGOLO	—	3	9	—	18	31	—	6	48
048	CELLATICA	—	55	42	2	84	96	2	38	153
049	CERVENO	—	9	2	—	18	13	2	12	22
050	CETO	—	23	7	—	42	36	7	37	55
051	CEVO	1	11	10	1	8	24	8	8	36
052	CHIARI	—	264	107	1	438	353	19	294	578
053	CIGOLE	1	26	3	1	58	14	—	49	32
054	CIMBERGO	—	1	—	1	11	17	11	10	17
055	CIVIDATE CAMUNO	—	35	20	—	58	57	1	38	76
056	COCCAGLIO	1	107	29	4	211	91	8	114	139
057	COLLEBEATO	1	48	34	1	54	99	3	83	144
058	COLLIO	3	21	10	—	27	52	9	8	73
059	COLOGNE	1	94	53	—	161	83	5	118	124
060	COMEZZANO-CIZZAGO	—	67	8	—	71	19	1	13	38
061	CONCESIO	—	160	78	—	267	260	4	250	426
062	CORTE FRANCA	2	104	27	3	180	93	8	83	132
063	CORTENO GOLGI	2	45	11	2	37	29	14	4	44
064	CORZANO	1	24	7	1	26	18	7	8	32
065	DARFO BOARIO TERME	1	129	133	11	186	426	28	164	580
066	DELLO	—	72	12	4	138	52	8	98	101
067	DESENZANO DEL GARDA	1	177	106	6	257	532	27	305	1.118
068	EDOLO	1	26	19	—	60	100	24	42	206
069	ERBUSCO	1	131	30	5	219	85	8	167	118
070	ESINE	—	57	22	1	102	87	3	62	117

per sesso, classe di età e settore di attività economica

FEMMINE

DI ETÀ (anni)												Codice dei Comuni
55 - 59			60 - 64			65 e più			TOTALE			
Agricoltura, caccia, foreste e pesca	Industrie	Altre attività	Agricoltura, caccia, foreste e pesca	Industrie	Altre attività	Agricoltura, caccia, foreste e pesca	Industrie	Altre attività	Agricoltura, caccia, foreste e pesca	Industrie	Altre attività	
—	4	6	—	1	1	—	—	2	2	118	50	001
1	3	8	1	—	11	—	—	14	8	494	243	002
2	3	3	—	—	2	1	—	5	6	131	72	003
—	2	7	—	—	—	1	—	3	6	187	77	004
—	—	1	—	1	1	—	—	1	1	16	27	005
1	—	6	—	—	3	—	—	7	6	123	178	006
5	2	7	—	—	5	1	—	3	25	149	146	007
—	—	4	—	—	2	—	—	5	6	109	60	008
4	5	28	1	1	6	—	—	2	34	638	589	009
9	3	11	1	—	4	—	—	4	17	164	205	010
1	3	9	1	1	4	—	—	4	6	168	104	011
—	—	1	—	—	2	—	—	2	1	43	54	012
3	3	4	—	1	1	—	—	—	4	192	66	013
2	1	23	2	1	11	—	1	7	15	459	377	014
—	1	9	—	1	2	—	—	2	—	95	97	015
—	—	7	—	—	1	—	—	—	3	67	101	016
1	—	5	—	—	—	—	—	—	3	71	103	017
4	—	10	—	1	6	—	—	2	8	139	252	018
1	4	—	—	—	—	—	—	—	8	125	42	019
1	9	14	—	—	5	—	—	5	11	380	169	020
1	1	11	—	—	7	—	—	5	5	459	381	021
2	—	7	—	—	3	—	—	1	8	100	178	022
2	13	33	—	3	17	—	2	4	11	649	596	023
5	—	6	3	—	—	1	—	2	27	88	129	024
1	2	11	—	1	2	—	1	3	3	249	589	025
—	—	—	—	—	1	—	—	4	3	61	33	026
—	1	—	—	—	1	—	—	—	1	38	41	027
—	1	21	—	—	10	—	2	4	4	144	582	028
11	138	1.078	4	40	369	8	22	314	181	6.082	21.897	029
—	—	—	—	—	—	—	—	1	—	24	21	030
—	1	1	—	—	1	—	—	1	2	64	70	031
4	12	19	1	—	6	1	—	3	22	679	411	032
2	—	8	—	—	2	—	—	2	9	128	103	033
3	7	15	—	1	3	—	1	10	24	427	253	034
1	1	12	—	—	5	—	1	2	6	68	202	035
—	1	2	—	—	—	—	—	2	1	22	32	036
3	—	8	—	—	3	—	—	5	13	198	186	037
—	3	15	—	—	3	—	—	4	5	817	297	038
—	12	31	—	2	11	2	—	14	15	683	496	039
—	3	3	—	2	3	—	—	2	4	295	229	040
3	2	12	—	—	2	—	—	4	6	337	209	041
1	2	3	—	1	2	—	1	2	11	288	304	042
—	4	12	1	—	5	—	—	6	15	571	380	043
1	—	2	—	—	1	1	—	2	3	159	67	044
—	4	6	—	1	4	—	—	1	8	284	187	045
2	4	11	3	—	13	1	—	3	24	586	363	046
—	3	4	—	—	2	—	—	—	—	30	94	047
—	4	6	1	—	4	—	—	4	5	181	305	048
2	—	—	—	—	—	—	—	1	4	39	38	049
1	1	4	—	—	—	—	—	1	8	103	103	050
6	—	3	—	—	2	—	—	2	16	27	77	051
5	13	38	1	3	20	2	2	11	28	1.014	1.107	052
—	4	2	—	—	—	—	—	1	2	137	52	053
2	—	4	1	—	1	—	—	1	15	22	40	054
—	1	5	—	—	4	—	—	7	1	132	169	055
—	4	15	—	1	4	—	—	3	13	437	281	056
2	—	9	—	—	5	—	—	4	7	185	295	057
2	—	10	—	—	3	—	—	2	14	56	150	058
1	7	14	—	—	2	—	—	6	7	380	282	059
—	—	11	—	—	1	1	—	2	2	151	79	060
2	4	27	—	1	5	—	—	7	6	682	803	061
3	1	12	1	1	10	—	1	6	17	370	280	062
8	2	9	—	—	4	—	—	1	26	88	98	063
3	—	—	1	—	1	2	—	2	15	58	60	064
4	4	59	2	—	22	—	1	22	46	484	1.242	065
4	6	9	—	—	9	—	—	2	16	314	185	066
6	20	113	2	3	30	—	1	35	42	763	1.934	067
4	2	11	1	1	5	—	—	4	30	131	345	068
—	3	15	—	—	4	—	—	10	14	520	262	069
—	4	10	—	—	6	—	—	4	4	225	246	070

segue TAV. 10 — Popolazione residente attiva in condizione professionale,

C —

Codice dei Comuni	COMUNI	CLASSI								
		14 - 19			20 - 29			30 - 54		
		Agricoltura, caccia, foreste e pesca	Industrie	Altre attività	Agricoltura, caccia, foreste e pesca	Industrie	Altre attività	Agricoltura, caccia, foreste e pesca	Industrie	Altre attività
071	FIESSE	—	50	9	2	60	19	4	38	27
072	FLERO	—	78	64	1	117	183	3	62	210
073	GAMBARA	3	125	10	6	161	51	13	159	100
074	GARDONE RIVIERA	—	12	32	3	23	75	—	8	122
075	GARDONE VAL TROMPIA	—	98	50	—	277	244	—	365	386
076	GARGNANO	—	30	27	2	46	79	4	64	137
077	GAVARDO	4	129	46	6	245	212	17	316	322
078	GHEDI	2	284	65	6	410	187	24	264	329
079	GIANICO	—	37	5	—	45	25	4	19	32
080	GOTTOLENGO	1	99	4	2	114	66	11	100	110
081	GUSSAGO	3	220	75	5	291	279	26	146	353
082	IDRO	—	13	12	—	25	29	2	11	59
083	INCUDINE	—	1	1	—	7	6	1	2	8
084	IRMA	—	4	—	—	3	1	—	—	2
085	ISEO	—	80	51	3	121	186	4	106	395
086	ISORELLA	4	78	6	11	97	27	13	64	66
087	LAVENONE	—	17	1	—	20	7	—	20	12
088	LENO	1	256	45	6	374	201	19	193	356
089	LIMONE SUL GARDA	—	—	28	—	—	40	1	—	78
090	LODRINO	—	39	2	3	42	18	4	23	22
091	LOGRATO	—	48	15	1	61	49	2	23	100
092	LONATO	2	180	55	9	206	199	34	148	378
093	LONGHENA	1	16	9	—	22	14	3	2	9
094	LOSINE	—	—	3	—	5	12	8	9	25
095	LOZIO	—	4	7	—	4	16	5	1	13
096	LUMEZZANE	—	551	93	2	960	251	3	919	375
097	MACLODIO	—	17	—	—	22	8	2	20	18
098	MAGASA	—	3	2	—	3	5	—	5	6
099	MAIRANO	1	37	8	1	58	26	2	25	51
100	MALEGNO	1	20	6	—	38	55	1	25	97
101	MALONNO	—	41	18	1	72	65	11	17	95
102	MANERBA DEL GARDA	—	31	17	1	50	55	6	25	134
103	MANERBIO	—	223	38	4	439	226	9	731	427
104	MARCHENO	—	82	17	1	131	61	1	100	97
105	MARMENTINO	1	11	3	—	18	7	5	5	15
106	MARONE	—	58	17	4	94	42	1	70	67
107	MAZZANO	3	132	35	4	233	118	15	139	188
108	MILZANO	—	35	1	—	55	12	5	26	22
109	MONIGA DEL GARDA	1	9	13	6	13	19	3	16	50
110	MONNO	—	20	1	—	15	11	12	5	17
111	MONTE ISOLA	—	45	10	—	69	24	1	52	39
112	MONTICELLI BRUSATI	—	45	8	2	73	34	4	36	47
113	MONTICHIARI	6	273	96	8	341	309	39	258	488
114	MONTIRONE	—	106	12	2	70	32	1	57	68
115	MURA	—	18	—	—	27	6	1	12	19
116	MUSCOLINE	—	18	3	2	23	21	6	27	40
117	NAVE	—	133	83	1	233	189	1	131	235
118	NIARDO	—	18	10	1	35	43	2	27	38
119	NUVOLENTO	—	51	15	1	85	60	1	57	88
120	NUVOLERA	1	52	16	—	59	45	1	40	75
121	ODOLO	—	21	3	1	47	32	1	24	56
122	OFFLAGA	—	47	46	—	63	80	4	51	110
123	OME	—	71	16	2	69	37	6	48	71
124	ONO SAN PIETRO	—	15	5	—	28	14	4	11	29
125	ORZINUOVI	2	147	51	4	229	251	21	238	399
126	ORZIVECCHI	—	34	2	—	83	23	1	28	51
127	OSPITALETTO	4	165	58	9	237	163	13	172	219
128	OSSIMO	—	14	13	—	17	24	1	12	47
129	PADENGHE SUL GARDA	—	16	20	1	37	53	7	27	111
130	PADERNO FRANCIACORTA	2	52	15	2	80	38	7	70	56
131	PAISCO LOVENO	—	14	—	—	12	12	1	—	11
132	PAITONE	—	16	17	—	25	25	—	32	45
133	PALAZZOLO SULL'OGGIO	1	291	83	—	513	271	7	514	439
134	PARATICO	1	63	16	3	96	64	2	102	87
135	PASPARDO	—	3	6	—	17	22	—	2	30
136	PASSIRANO	2	126	18	6	135	91	13	72	144
137	PAVONE DEL MELLA	—	52	9	3	97	31	8	61	65
139	PERTICA ALTA	—	6	2	—	15	6	2	8	18
140	PERTICA BASSA	—	10	4	—	23	6	18	9	17

per sesso, classe di età e settore di attività economica

FEMMINE

DI ETÀ (anni)												Codice dei Comuni
55 - 59			60 - 64			65 e più			TOTALE			
Agricoltura, caccia, foreste e pesca	Industrie	Altre attività	Agricoltura, caccia, foreste e pesca	Industrie	Altre attività	Agricoltura, caccia, foreste e pesca	Industrie	Altre attività	Agricoltura, caccia, foreste e pesca	Industrie	Altre attività	
1	1	10	—	—	3	—	—	3	7	149	71	071
1	5	10	1	—	4	—	—	3	6	262	474	072
1	6	15	—	1	4	—	—	5	23	452	185	073
—	1	19	—	—	7	1	—	12	4	44	267	074
—	10	23	—	2	9	—	3	11	—	755	723	075
—	4	17	—	—	11	—	—	3	6	144	274	076
1	2	15	—	—	13	1	—	3	29	692	611	077
4	7	27	—	—	10	4	1	5	40	966	623	078
4	—	4	—	—	2	1	—	—	9	101	68	079
1	8	15	—	2	7	—	—	6	15	323	208	080
4	5	22	—	—	19	—	—	8	38	662	756	081
—	—	8	—	—	—	—	—	4	2	49	112	082
1	—	2	—	—	—	—	—	1	2	10	18	083
—	1	2	—	—	1	—	—	—	—	8	6	084
2	4	27	—	1	15	—	1	10	9	313	684	085
1	5	4	1	—	2	—	—	2	30	244	107	086
—	2	4	—	—	1	—	—	—	—	59	25	087
4	10	20	—	7	9	2	1	9	32	841	640	088
—	—	11	—	—	2	—	—	3	1	—	162	089
—	1	4	1	—	1	—	1	3	8	106	50	090
—	—	5	—	—	5	—	—	1	3	132	175	091
4	8	31	1	—	19	—	1	18	50	543	700	092
2	—	—	1	—	1	—	—	1	7	40	34	093
2	—	—	—	—	—	—	—	1	10	14	41	094
4	1	1	—	—	—	—	—	1	9	10	38	095
1	39	51	2	13	27	1	2	20	9	2.484	817	096
1	—	—	—	—	—	—	—	1	3	59	27	097
—	—	—	—	—	—	—	—	—	—	11	13	098
—	—	11	—	—	2	—	—	2	4	120	100	099
2	1	8	—	—	1	—	—	1	4	84	168	100
1	1	12	—	1	1	—	—	4	13	132	195	101
2	1	11	1	1	3	—	—	10	10	108	230	102
—	9	24	—	1	12	—	—	19	13	1.403	746	103
—	2	6	—	1	2	1	—	5	3	317	188	104
3	—	4	—	—	2	—	—	1	9	34	32	105
—	2	7	—	—	5	1	—	5	6	224	143	106
2	3	16	—	1	7	1	—	2	25	508	366	107
1	1	2	—	—	1	—	—	2	6	117	40	108
1	—	7	—	—	2	—	—	5	11	38	96	109
1	—	4	—	—	1	1	—	1	14	40	35	110
—	2	7	—	—	2	—	—	5	1	168	87	111
1	2	2	—	1	1	—	—	2	7	157	94	112
10	7	52	1	—	18	2	—	16	66	883	979	113
1	—	4	—	—	3	—	—	—	4	233	119	114
—	1	1	—	—	—	—	—	1	1	58	27	115
—	1	2	—	—	1	—	—	1	8	69	68	116
3	2	20	1	1	10	1	—	11	7	500	548	117
1	1	5	—	—	—	—	—	1	4	81	97	118
1	1	9	—	—	4	—	—	2	3	194	178	119
2	1	13	—	—	2	—	—	6	4	152	157	120
—	4	4	—	1	3	—	—	3	2	97	101	121
1	3	7	—	1	2	1	—	3	6	165	248	122
—	—	5	1	—	5	—	—	4	9	188	138	123
1	—	4	—	—	—	—	—	—	5	54	52	124
5	11	27	1	2	16	2	—	11	35	627	755	125
—	2	2	—	—	5	—	—	3	1	147	86	126
1	2	14	1	—	4	—	2	3	28	578	461	127
—	—	4	—	—	2	—	1	—	1	44	90	128
3	—	7	—	—	5	—	—	1	11	80	197	129
2	3	11	—	—	4	—	—	2	13	205	126	130
—	—	1	—	—	3	—	—	1	1	26	28	131
—	—	2	—	—	—	—	—	—	—	73	89	132
1	8	35	—	3	23	—	3	23	9	1.332	874	133
—	2	8	—	—	1	—	—	2	6	263	178	134
—	—	4	—	—	4	—	—	2	—	22	68	135
1	4	12	—	—	4	—	—	4	22	337	273	136
—	1	5	—	1	6	—	—	5	11	212	121	137
1	—	5	—	—	1	—	—	1	3	29	33	139
1	—	—	1	—	5	—	—	1	20	42	33	140

segue TAV. 10 — Popolazione residente attiva in condizione professionale,

C —

Codice dei Comuni	COMUNI	CLASSI								
		14 - 19			20 - 29			30 - 54		
		Agricoltura, caccia, foreste e pesca	Industrie	Altre attività	Agricoltura, caccia, foreste e pesca	Industrie	Altre attività	Agricoltura, caccia, foreste e pesca	Industrie	Altre attività
141	PEZZAZE	—	39	1	3	46	18	7	14	29
142	PIAN CAMUNO	1	76	21	4	99	66	2	39	80
206	PIANCOGNO	—	42	19	—	66	77	2	82	119
143	PISOONE	—	118	50	1	208	123	5	131	204
144	POLAVENO	—	49	1	1	53	30	2	38	40
145	POLPENAZZE DEL GARDA	—	23	10	2	27	24	2	6	29
146	POMPIANO	—	80	8	4	128	40	4	78	68
147	PONCARALE	2	69	20	4	71	62	11	35	74
148	PONTE DI LEGNO	—	3	15	1	9	65	8	7	117
149	PONTEVICO	—	149	16	5	238	84	14	163	220
150	PONTOGLIO	3	120	30	2	168	92	8	152	145
151	POZZOLENGO	1	28	7	3	53	30	14	45	61
152	PRALBOINO	1	39	4	2	57	43	11	48	81
153	PRESEGLIE	—	15	11	—	35	23	2	21	35
154	PRESTINE	—	2	7	—	5	14	1	7	9
155	PREVALLE	1	83	29	2	103	66	6	116	92
156	PROVAGLIO D'ISEO	—	94	24	—	137	80	5	69	107
157	PROVAGLIO VAL SABBIA	—	14	1	—	23	6	—	9	9
158	PUEGNAGO SUL GARDA	1	29	13	3	33	41	9	32	50
159	QUINZANO D'OGGIO	—	131	10	6	222	91	13	296	135
160	REMEDELLO	2	52	4	1	88	39	13	57	75
161	REZZATO	—	156	67	1	237	297	7	243	371
162	ROCCAFRANCA	1	83	7	—	78	35	6	34	67
163	RODENGO-SAIANO	—	70	42	1	122	92	9	61	136
164	ROE' VOLCIANO	—	54	33	—	82	59	—	87	139
165	RONCADELLE	1	87	68	5	128	163	13	85	180
166	ROVATO	—	244	93	4	373	235	11	209	436
167	RUDIANO	—	78	—	—	152	38	1	57	73
168	SABBIO CHIESE	—	56	4	—	68	32	8	51	68
169	SALE MARASINO	—	57	12	—	102	41	4	71	107
170	SALO'	2	64	74	2	121	293	12	138	597
171	SAN FELICE DEL BENACO	—	23	9	—	28	52	5	39	97
172	SAN GERVASIO BRESCIANO	—	34	6	—	48	18	5	45	29
138	SAN PAOLO	—	104	6	2	188	31	7	86	76
173	SAN ZENO NAVIGLIO	—	50	23	—	49	72	1	45	100
174	SAREZZO	—	179	54	—	317	176	6	406	268
175	SAVIORE DELL'ADAMELLO	—	4	16	—	7	34	9	2	42
176	SELLERO	—	23	10	—	13	26	—	12	29
177	SENIGA	—	35	4	—	53	13	4	18	34
178	SERLE	—	97	10	—	84	39	1	32	56
179	SIRMIONE	—	20	56	1	22	156	2	40	373
180	SOIANO DEL LAGO	—	9	3	1	15	16	4	14	17
181	SONICO	—	32	7	1	29	23	1	18	43
182	SULZANO	—	26	1	1	38	19	3	23	54
183	TAVERNOLE SUL MELLA	1	17	4	1	28	34	6	34	46
184	TEMU'	1	5	11	2	10	29	22	4	42
185	TIGNALE	1	2	7	1	14	31	2	17	54
186	TORBOLE CASAGLIA	—	92	20	1	119	64	—	66	86
187	TOSCOLANO-MADERNO	—	35	49	3	83	175	6	124	310
188	TRAVAGLIATO	—	193	69	1	231	153	4	146	259
189	TREMOSINE	—	3	24	1	25	52	5	50	53
190	TRENZANO	1	116	25	1	135	51	5	51	84
191	TREVISO BRESCIANO	—	10	4	—	9	15	1	5	18
192	URAGO D'OGGIO	—	62	12	2	120	40	7	70	69
193	VALLIO TERME	—	15	5	—	27	13	2	39	30
194	VALVESTINO	—	3	8	—	5	6	3	1	12
195	VEROLANUOVA	—	146	27	1	310	112	14	307	183
196	VEROLAVECCHIA	—	77	10	2	128	64	12	145	82
197	VESTONE	1	49	20	—	114	64	2	130	125
198	VEZZA D'OGGIO	—	7	6	1	16	31	11	7	36
199	VILLA CARCINA	1	103	42	—	280	180	7	279	307
200	VILLACHIARA	1	42	1	1	43	10	5	16	18
201	VILLANUOVA SUL CLISI	—	63	15	1	113	90	1	280	168
202	VIONE	—	7	11	—	12	21	10	4	30
203	VISANO	1	46	3	1	51	18	6	34	28
204	VOBARNO	—	110	50	2	151	171	5	125	238
205	ZONE	—	21	2	—	28	20	8	19	25
	TOTALE PROVINCIA	125	15.103	5.998	378	23.626	22.093	1.381	19.632	37.007

per sesso, classe di età e settore di attività economica

FEMMINE

DI ETÀ (anni)												Codice dei Comuni
55 - 59			60 - 64			65 e più			TOTALE			
Agricoltura, caccia, foreste e pesca	Industrie	Altre attività	Agricoltura, caccia, foreste e pesca	Industrie	Altre attività	Agricoltura, caccia, foreste e pesca	Industrie	Altre attività	Agricoltura, caccia, foreste e pesca	Industrie	Altre attività	
1	—	3	—	—	1	—	—	2	11	99	54	141
3	1	11	2	—	3	—	—	2	12	215	183	142
—	1	9	—	—	7	—	1	7	2	192	238	206
1	2	21	—	—	10	—	—	11	7	459	419	143
—	1	4	—	1	3	—	—	1	3	142	79	144
—	1	4	—	—	5	—	—	3	4	57	75	145
—	2	6	—	—	1	—	—	3	8	288	126	146
2	—	11	—	—	5	—	—	1	19	175	173	147
3	—	12	—	—	3	—	—	7	12	19	219	148
6	5	44	2	—	14	1	1	28	28	556	406	149
2	1	10	—	—	6	—	—	5	15	441	288	150
2	2	10	—	4	7	—	—	4	20	132	119	151
3	4	10	—	—	7	—	—	2	17	148	147	152
1	3	—	—	—	1	1	—	2	4	74	72	153
1	—	2	—	—	—	—	—	1	2	14	33	154
1	5	8	—	—	6	—	—	2	10	307	203	155
1	2	8	—	—	4	—	—	2	6	302	225	156
1	—	1	—	—	—	—	—	—	1	46	17	157
—	1	6	—	—	1	—	—	1	13	95	112	158
3	3	20	—	1	11	—	1	3	22	654	270	159
2	3	11	—	—	4	1	—	5	19	200	138	160
—	7	32	—	2	10	2	1	8	10	646	785	161
1	4	11	1	—	2	—	—	3	9	199	125	162
1	2	9	—	3	4	—	—	2	11	258	285	163
1	3	8	—	1	2	—	—	5	1	227	246	164
1	1	11	—	—	1	—	1	3	20	302	426	165
3	6	35	—	1	26	1	—	17	19	833	842	166
—	3	12	—	—	4	1	—	4	2	290	131	167
—	4	5	—	—	1	—	—	5	8	179	115	168
—	4	10	—	2	4	—	—	2	4	236	176	169
1	10	55	—	2	30	1	2	34	18	337	1.083	170
2	—	17	—	—	7	2	—	21	9	90	203	171
—	2	2	—	—	1	—	—	1	5	129	57	172
3	4	3	1	—	3	—	—	5	13	382	124	173
—	2	10	—	—	5	—	—	3	1	146	213	174
—	11	24	—	1	8	1	—	7	7	914	537	174
—	—	3	—	—	—	—	—	1	9	13	96	175
—	—	3	—	—	3	—	—	2	—	48	73	176
—	1	8	—	—	1	—	—	—	4	107	60	177
2	—	4	—	—	3	—	—	7	3	213	119	178
1	1	36	—	1	10	—	—	19	4	84	650	179
—	1	1	—	—	—	—	—	—	5	39	37	180
1	—	5	—	—	1	—	—	2	3	79	81	181
—	1	5	—	1	3	—	—	2	4	89	84	182
1	—	2	—	—	4	—	—	4	9	79	94	183
5	—	7	—	—	3	—	—	3	30	19	95	184
—	2	6	—	—	—	—	—	1	4	35	99	185
4	3	6	—	—	4	—	—	3	5	280	183	186
—	2	29	—	1	14	1	1	14	10	246	591	187
—	7	14	—	2	4	—	1	6	5	580	505	188
2	—	9	1	—	2	—	—	2	9	78	142	189
—	2	12	1	—	4	—	—	3	8	304	179	190
1	—	1	—	—	1	—	—	—	2	24	39	191
1	2	6	—	—	2	1	1	4	11	255	133	192
1	—	—	—	—	3	—	1	2	3	82	53	193
2	—	1	1	—	—	—	—	1	6	9	28	194
2	8	27	—	1	8	—	1	6	17	773	363	195
2	8	18	1	1	7	—	1	5	17	360	186	196
—	3	15	—	—	3	—	—	11	3	296	238	197
10	—	6	1	—	5	—	—	7	23	30	91	198
1	9	16	—	1	5	—	—	11	9	672	561	199
2	—	7	—	—	1	—	—	3	9	101	40	200
1	3	7	—	—	4	—	—	1	3	459	285	201
4	2	5	—	—	1	—	—	1	14	25	69	202
3	1	4	—	—	1	—	—	1	11	132	55	203
2	2	15	—	1	7	—	1	2	9	390	483	204
9	1	5	—	—	1	—	—	—	17	69	53	205
323	695	3.349	53	137	1.342	55	71	1.248	2.315	59.264	71.037	

TAV. 11 - Popolazione residente non attiva

Codice dei Comuni	COMUNI	MENO DI 14 ANNI							
		BAMBINI CHE FREQUENTANO LA SCUOLA MATERNA		SCOLARI E STUDENTI		ALTRI		TOTALE	
		MF	M	MF	M	MF	M	MF	M
001	ACQUAFREDDA	33	21	146	73	38	15	217	109
002	ADRO	185	105	770	369	268	136	1.223	610
003	AGNOSINE	55	25	194	107	71	39	320	171
004	ALFIANELLO	63	30	245	130	81	40	389	200
005	ANFO	12	4	64	34	15	8	91	46
006	ANGOLO TERME	75	39	299	150	104	42	478	231
007	ARTOGNE	98	53	418	229	178	76	694	358
008	AZZANO MELLA	63	36	196	106	64	22	323	164
009	BAGNOLO MELLA	318	155	1.462	747	425	227	2.205	1.129
010	BAGOLINO	90	39	544	262	175	72	809	373
011	BARBARIGA	71	43	233	123	72	40	376	206
012	BARGHE	29	11	93	46	33	16	155	73
013	BASSANO BRESCIANO	53	27	180	92	51	20	284	139
014	BEDIZZOLE	209	104	904	453	338	157	1.451	714
015	BERLINGO	63	39	224	114	79	38	366	191
016	BERZO DEMO	63	26	275	149	76	37	414	212
017	BERZO INFERIORE	70	45	249	115	101	49	420	209
018	BIENNO	135	62	445	217	130	60	710	339
019	BIONE	44	22	162	70	48	24	254	116
020	BORGO SAN GIACOMO	120	59	515	275	154	82	789	416
021	BORGOSATOLLO	278	141	982	528	290	162	1.550	831
022	BORNO	81	33	341	176	121	61	543	270
023	BOTTICINO	272	139	1.206	588	361	177	1.839	904
024	BOVEGNO	35	15	314	166	113	58	462	239
025	BOVEZZO	229	122	843	436	315	157	1.387	715
026	BRANDICO	30	17	111	52	35	17	176	86
027	BRAONE	23	13	79	32	17	11	119	56
028	BRENO	178	93	761	378	286	144	1.225	615
029	BRESCIA	5.013	2.589	23.939	12.144	5.971	3.023	34.923	17.756
030	BRIONE	8	3	46	27	22	12	76	42
031	CAINO	43	23	181	101	51	21	275	145
032	CALCINATO	334	167	1.181	601	394	182	1.909	950
033	CALVAGESE DELLA RIVIERA	57	28	236	115	76	44	369	187
034	CALVISANO	234	133	964	514	320	137	1.518	784
035	CAPO DI PONTE	60	32	291	152	114	46	465	230
036	CAPOVALLE	22	11	73	38	19	8	114	57
037	CAPRIANO DEL COLLE	109	51	363	176	118	64	590	291
038	CAPRIOLO	212	118	984	508	353	165	1.549	791
039	CARPENEDOLO	322	175	1.219	622	428	212	1.969	1.009
040	CASTEGNATO	156	80	600	303	148	66	904	449
041	CASTELCOVATI	233	117	694	376	282	135	1.209	628
042	CASTEL MELLA	189	93	647	318	218	107	1.054	518
043	CASTENEDOLO	243	128	1.084	578	315	164	1.642	870
044	CASTO	61	31	226	120	80	43	367	194
045	CASTREZZATO	194	98	629	318	211	114	1.034	530
046	CAZZAGO SAN MARTINO	285	144	1.180	602	357	185	1.822	931
047	CEDEGOLO	34	17	185	99	46	19	265	135
048	CELLATICA	115	58	523	264	149	77	787	399
049	CERVENO	13	8	64	23	21	12	98	43
050	CETO	64	32	210	126	66	32	340	190
051	CEVO	20	9	152	76	44	27	216	112
052	CHIARI	479	246	2.104	1.074	624	307	3.207	1.627
053	CIGOLE	48	25	193	92	64	42	305	159
054	CIMBERGO	20	10	79	43	23	11	122	64
055	CIVIDATE CAMUNO	106	56	327	172	104	52	537	280
056	COCCAGLIO	235	114	756	371	322	164	1.313	649
057	COLLEBEATO	86	51	505	269	147	78	738	398
058	COLLIO	43	25	282	150	114	49	439	224
059	COLOGNE	188	98	705	357	214	105	1.107	560
060	COMEZZANO-CIZZAGO	81	47	308	162	87	41	476	250
061	CONCESIO	431	219	1.683	842	551	268	2.665	1.329
062	CORTE FRANCA	181	98	621	300	254	129	1.056	527
063	CORTENO GOLGI	77	42	267	134	99	50	443	226
064	CORZANO	41	27	114	57	31	21	186	105
065	DARFO BOARIO TERME	388	211	1.713	862	541	260	2.642	1.333
066	DELLO	122	52	502	249	142	77	766	378
067	DESENZANO DEL GARDA	451	223	2.321	1.183	708	361	3.480	1.767
068	EDOLO	129	67	573	283	190	90	892	440
069	ERBUSCO	218	107	761	385	289	150	1.268	642
070	ESINE	157	76	587	287	209	109	953	472

per sesso, classe di età e condizione non professionale

CASALINGHE	DA 14 ANNI IN POI								TOTALE		Codice dei Comuni
	STUDENTI		RITIRATI DAL LAVORO		ALTRI		TOTALE		MF	M	
	MF	M	MF	M	MF	M	MF	M			
153	43	25	232	94	27	19	455	138	672	247	001
1.110	145	70	678	348	153	98	2.086	516	3.309	1.126	002
317	74	39	189	106	33	25	613	170	933	341	003
443	77	36	318	177	37	26	875	239	1.264	439	004
126	22	10	48	38	16	14	212	62	303	108	005
509	78	40	303	197	78	54	968	291	1.446	522	006
521	110	52	289	169	78	53	998	274	1.692	632	007
291	54	28	143	96	37	16	525	140	848	304	008
2.333	382	194	1.029	723	349	181	4.093	1.098	6.298	2.227	009
775	125	74	659	350	105	77	1.664	501	2.473	874	010
321	68	40	206	129	74	19	669	188	1.045	394	011
211	41	22	94	66	36	22	382	110	537	183	012
174	63	35	201	97	44	22	482	154	766	293	013
1.434	256	123	835	468	220	152	2.745	743	4.196	1.457	014
339	41	20	121	89	44	26	545	135	911	326	015
408	125	58	137	87	80	40	750	185	1.164	397	016
341	71	34	171	93	59	37	642	164	1.062	373	017
771	178	92	317	225	74	47	1.340	364	2.050	703	018
201	36	17	156	77	32	21	425	115	679	231	019
739	153	67	619	279	99	64	1.610	410	2.399	826	020
1.502	229	120	485	334	125	83	2.341	537	3.891	1.368	021
498	131	66	322	165	82	44	1.033	275	1.576	545	022
1.706	321	161	1.135	621	125	83	3.287	865	5.126	1.769	023
537	91	46	301	210	83	46	1.012	302	1.474	541	024
1.134	291	153	477	294	93	63	1.995	510	3.382	1.225	025
188	27	10	62	57	25	19	302	86	478	172	026
87	33	16	75	27	13	9	208	52	327	108	027
1.116	367	184	620	378	126	66	2.229	628	3.454	1.243	028
43.474	14.640	7.596	24.486	14.569	5.128	2.972	87.728	25.137	122.651	42.893	029
62	12	5	80	42	13	10	167	57	243	99	030
300	64	24	186	120	27	15	577	159	852	304	031
1.515	303	153	1.023	517	257	153	3.098	823	5.007	1.773	032
342	59	27	258	141	38	25	697	193	1.066	380	033
1.337	242	120	684	421	141	92	2.404	633	3.922	1.417	034
464	134	71	294	175	70	29	962	275	1.427	505	035
107	12	7	117	51	13	10	249	68	363	125	036
621	81	40	255	189	47	33	1.004	262	1.594	553	037
1.119	221	105	859	387	147	111	2.346	603	3.895	1.394	038
1.723	333	157	920	536	222	126	3.198	819	5.167	1.828	039
868	141	69	389	237	272	46	1.670	352	2.574	801	040
837	128	65	299	175	53	42	1.317	282	2.526	910	041
886	129	68	265	197	164	87	1.444	352	2.498	870	042
1.900	316	155	782	532	146	110	3.144	797	4.786	1.667	043
250	28	9	179	98	37	30	494	137	861	331	044
864	120	55	415	222	94	70	1.493	347	2.527	877	045
1.573	234	132	804	423	261	174	2.872	729	4.694	1.660	046
385	126	59	140	91	28	20	679	170	944	305	047
779	204	106	349	196	87	53	1.419	355	2.206	754	048
83	29	14	133	67	9	6	254	87	352	130	049
260	110	67	181	102	55	31	606	200	946	390	050
242	51	30	233	123	36	22	562	175	778	287	051
3.413	758	414	1.315	725	516	299	6.002	1.438	9.209	3.065	052
300	42	31	141	104	46	33	529	168	834	327	053
141	28	15	76	47	17	13	262	75	384	139	054
457	131	80	285	146	65	44	938	270	1.475	550	055
1.152	221	124	649	330	92	70	2.114	524	3.427	1.173	056
707	199	112	342	206	102	71	1.350	389	2.088	787	057
479	102	49	364	227	61	39	1.006	315	1.445	539	058
997	213	116	431	249	158	99	1.799	464	2.906	1.024	059
425	58	31	156	106	54	36	693	173	1.169	423	060
2.498	547	284	1.088	699	264	168	4.397	1.151	7.062	2.480	061
848	108	61	420	235	117	75	1.493	371	2.549	898	062
360	83	40	410	164	55	36	908	240	1.351	466	063
182	30	17	70	58	23	9	305	84	491	189	064
2.372	804	395	1.331	795	277	195	4.784	1.385	7.426	2.718	065
694	141	75	356	242	73	53	1.264	370	2.030	748	066
3.966	1.239	659	2.907	1.693	405	258	8.517	2.610	11.997	4.377	067
860	314	142	582	307	95	61	1.851	510	2.743	950	068
1.083	172	86	607	326	182	113	2.044	525	3.312	1.167	069
700	179	87	464	213	113	74	1.456	374	2.409	846	070

segue TAV. 11 — Popolazione residente non attiva

Codice dei Comuni	COMUNI	MENO DI 14 ANNI							
		BAMBINI CHE FREQUENTANO LA SCUOLA MATERNA		SCOLARI E STUDENTI		ALTRI		TOTALE	
		MF	M	MF	M	MF	M	MF	M
071	FIESSE	57	30	220	116	69	27	346	173
072	FLERO	226	115	910	472	270	149	1.406	736
073	GAMBARA	137	69	494	256	180	91	811	416
074	GARDONE RIVIERA	50	24	235	112	68	27	353	163
075	GARDONE VAL TROMPIA	323	156	1.466	739	394	195	2.183	1.090
076	GARGNANO	71	28	295	163	89	53	455	244
077	GAVARDO	248	127	1.014	515	353	184	1.615	826
078	GHEDI	432	226	1.761	898	604	330	2.797	1.454
079	GIANICO	52	24	260	141	66	36	378	201
080	GOTTOLENGO	114	48	519	274	179	91	812	413
081	GUSSAGO	358	187	1.583	809	543	267	2.484	1.263
082	IDRO	52	22	175	95	54	23	281	140
083	INCUDINE	3	2	50	24	35	17	88	43
084	IRMA	5	4	19	12	1	—	25	16
085	ISEO	243	128	925	481	286	143	1.454	752
086	ISORELLA	116	67	448	223	171	85	735	375
087	LAVENONE	18	6	72	38	22	12	112	56
088	LENO	373	209	1.339	678	462	230	2.174	1.117
089	LIMONE SUL GARDA	35	19	121	66	48	27	204	112
090	LODRINO	49	22	158	85	76	40	283	147
091	LOGRATO	82	50	376	191	121	66	579	307
092	LONATO	295	147	1.323	689	437	231	2.055	1.067
093	LONGHENA	11	8	60	36	9	2	80	46
094	LOSINE	12	6	70	36	10	4	92	46
095	LOZIO	8	4	82	33	11	3	101	40
096	LUMEZZANE	754	393	3.357	1.747	1.215	589	5.326	2.729
097	MACLODIO	33	19	151	77	47	28	231	124
098	MAGASA	—	—	29	16	16	10	45	26
099	MAIRANO	72	37	276	139	99	54	447	230
100	MALEGNO	74	32	272	129	109	48	455	209
101	MALONNO	102	52	471	235	169	97	742	384
102	MANERBA DEL GARDA	64	30	331	169	91	49	486	248
103	MANERBIO	334	163	1.431	719	494	251	2.259	1.133
104	MARCHENO	126	69	568	298	221	101	915	468
105	MARMENTINO	17	8	83	48	36	15	136	71
106	MARONE	119	63	389	180	144	78	652	321
107	MAZZANO	245	125	899	468	303	144	1.447	737
108	MILZANO	48	23	153	86	46	29	247	138
109	MONIGA DEL GARDA	35	19	133	61	46	27	214	107
110	MONNO	14	7	69	40	20	8	103	55
111	MONTE ISOLA	53	34	267	141	66	31	386	206
112	MONTICELLI BRUSATI	97	52	317	177	108	60	522	289
113	MONTICHIARI	451	240	2.098	1.045	746	366	3.295	1.651
114	MONTIRONE	97	53	434	214	107	47	638	314
115	MURA	26	12	107	50	26	13	159	75
116	MUSCOLINE	49	24	162	78	51	24	262	126
117	NAVE	355	199	1.300	642	394	203	2.049	1.044
118	NIARDO	30	12	166	89	78	36	274	137
119	NUVOLENTA	111	57	381	199	138	73	630	329
120	NUVOLERA	90	47	360	186	109	53	559	286
121	ODOLO	59	33	268	127	78	37	405	197
122	OFFLAGA	110	58	338	173	112	51	560	282
123	OME	87	43	313	154	105	53	505	250
124	ONO SAN PIETRO	37	14	130	66	37	19	204	99
125	ORZINUOVI	274	139	1.231	645	459	248	1.964	1.032
126	ORZIVECCHI	67	34	253	121	78	38	398	193
127	OSPITALETTO	322	170	1.186	597	403	200	1.911	967
128	OSSIMO	41	22	173	93	66	34	280	149
129	PADENGHE SUL GARDA	48	26	291	145	84	43	423	214
130	PADERNO FRANCIACORTA	97	50	352	171	102	51	551	272
131	PAISCO LOVENO	11	4	58	29	26	17	95	50
132	PAITONE	34	21	216	101	70	43	320	165
133	PALAZZOLO SULL'OGGIO	451	223	2.065	1.080	638	323	3.154	1.626
134	PARATICO	91	44	368	195	105	53	564	292
135	PASPARDO	24	12	97	51	58	33	179	96
136	PASSIRANO	171	91	636	338	178	86	985	515
137	PAVONE DEL MELLA	79	46	297	155	125	80	501	281
139	PERTICA ALTA	15	6	65	28	29	11	109	45
140	PERTICA BASSA	16	11	82	42	23	11	121	64

per sesso, classe di età e condizione non professionale

CASALINGHE	DA 14 ANNI IN POI								TOTALE		Codice dei Comuni
	STUDENTI		RITIRATI DAL LAVORO		ALTRI		TOTALE		MF	M	
	MF	M	MF	M	MF	M	MF	M			
329	45	16	284	136	49	36	707	188	1.053	361	071
1.233	220	110	401	279	127	87	1.981	476	3.387	1.212	072
708	165	103	547	299	103	66	1.523	468	2.334	884	073
472	146	69	469	203	65	40	1.152	312	1.505	475	074
2.332	696	363	1.577	968	167	119	4.772	1.450	6.955	2.540	075
596	158	82	704	345	74	55	1.532	482	1.987	726	076
1.192	358	169	1.333	619	387	199	3.270	987	4.885	1.813	077
2.479	485	262	1.237	788	235	169	4.436	1.219	7.233	2.673	078
344	71	38	128	88	33	27	576	153	954	354	079
907	193	96	422	305	157	82	1.679	483	2.491	896	080
2.308	428	216	1.105	671	346	182	4.187	1.069	6.671	2.332	081
304	44	21	165	96	37	25	550	142	831	282	082
109	24	16	82	46	9	6	224	68	312	111	083
38	12	6	35	22	7	7	92	35	117	51	084
1.432	456	239	1.000	501	225	141	3.113	881	4.567	1.633	085
605	103	56	275	160	44	34	1.027	250	1.762	625	086
80	17	9	172	72	18	12	287	93	399	149	087
2.084	401	192	865	587	279	167	3.629	946	5.803	2.063	088
173	46	28	95	53	19	17	333	98	537	210	089
244	30	15	138	84	31	21	443	120	726	267	090
543	101	52	195	153	94	35	933	240	1.512	547	091
2.049	451	232	1.437	737	188	117	4.125	1.086	6.180	2.153	092
99	12	8	73	47	17	9	201	64	281	110	093
73	43	17	133	68	41	15	290	100	382	146	094
116	9	2	114	64	30	15	269	81	370	121	095
4.540	894	470	1.859	1.176	490	342	7.783	1.988	13.109	4.717	096
160	24	15	61	26	21	6	266	47	497	171	097
65	12	6	94	47	1	1	172	54	217	80	098
368	51	34	261	144	30	23	710	201	1.157	431	099
432	102	58	240	149	39	29	813	236	1.268	445	100
764	151	78	286	200	99	46	1.300	324	2.042	708	101
444	125	60	487	234	47	32	1.103	326	1.589	574	102
1.285	572	256	2.022	888	256	142	4.135	1.286	6.394	2.419	103
659	126	61	367	214	32	24	1.184	299	2.099	767	104
107	15	7	151	75	9	8	282	90	418	161	105
474	127	74	467	183	81	48	1.149	305	1.801	626	106
1.396	271	133	672	417	133	93	2.472	643	3.919	1.380	107
251	36	18	181	94	15	11	483	123	730	261	108
253	47	20	197	110	29	26	526	156	740	263	109
108	24	11	93	41	18	14	243	66	346	121	110
318	48	37	244	112	63	40	673	189	1.059	395	111
477	72	32	217	141	65	35	831	208	1.353	497	112
2.921	637	347	1.577	899	359	210	5.494	1.456	8.789	3.107	113
530	76	44	194	133	46	34	846	211	1.484	525	114
154	10	5	52	39	18	15	234	59	393	134	115
274	32	13	75	50	77	49	458	112	720	238	116
2.148	391	203	728	580	176	127	3.443	910	5.492	1.954	117
327	69	29	144	98	33	23	573	150	847	287	118
579	107	52	266	172	64	35	1.016	259	1.646	588	119
552	94	57	236	153	86	46	968	256	1.527	542	120
424	116	62	181	112	50	34	771	208	1.176	405	121
539	95	42	242	166	91	56	967	264	1.527	546	122
441	71	36	312	164	52	25	876	225	1.381	475	123
149	41	18	84	60	29	15	303	93	507	192	124
1.972	520	257	1.049	684	207	135	3.748	1.076	5.712	2.108	125
506	94	54	149	131	45	21	794	206	1.192	399	126
1.532	331	142	1.046	508	140	99	3.049	749	4.960	1.716	127
215	65	34	184	76	33	20	497	130	777	279	128
476	128	77	261	161	153	80	1.018	318	1.441	532	129
487	75	45	248	159	41	23	851	227	1.402	499	130
147	25	15	43	36	11	9	226	60	321	110	131
247	46	24	123	74	43	24	459	122	779	287	132
3.305	810	419	2.226	1.220	337	210	6.678	1.849	9.832	3.475	133
413	132	65	445	206	51	29	1.041	300	1.605	592	134
147	36	20	83	52	29	12	295	84	474	180	135
1.050	179	85	437	285	103	72	1.769	442	2.754	957	136
408	87	52	251	123	34	26	780	201	1.281	482	137
98	25	10	181	83	11	9	315	102	424	147	139
96	31	16	194	86	11	6	332	108	453	172	140

segue TAV. 11 — Popolazione residente non attiva

Codice dei Comuni	COMUNI	MENO DI 14 ANNI							
		BAMBINI CHE FREQUENTANO LA SCUOLA MATERNA		SCOLARI E STUDENTI		ALTRI		TOTALE	
		MF	M	MF	M	MF	M	MF	M
141	PEZZAZE	35	19	203	94	72	37	310	150
142	PIAN CAMUNO	132	60	499	258	166	89	797	407
206	PIANCOGNO	106	54	430	220	121	68	657	342
143	PISOGNE	237	120	1.097	554	302	169	1.636	843
144	POLAVENO	70	37	209	94	72	40	351	171
145	POLPENAZZE DEL GARDA	49	28	158	70	48	24	255	122
146	POMPIANO	125	70	385	191	152	76	662	337
147	PONCARALE	123	71	407	218	106	55	636	344
148	PONTE DI LEGNO	70	37	258	128	101	51	429	216
149	PONTEVICO	158	75	626	316	256	131	1.040	522
150	PONTOGLIO	192	101	845	421	244	128	1.281	650
151	POZZOLENGO	72	40	272	142	96	45	440	227
152	PRALBOINO	71	38	291	163	78	41	440	242
153	PRESEGLIE	40	12	200	86	60	36	300	134
154	PRESTINE	10	6	59	30	6	4	75	40
155	PREVALLE	130	71	488	268	180	82	798	421
156	PROVAGLIO D'ISEO	155	83	664	336	190	105	1.009	524
157	PROVAGLIO VAL SABBIA	31	14	114	67	25	16	170	97
158	PUEGNAGO SUL GARDA	60	30	206	106	60	35	326	171
159	QUINZANO D'OGGIO	177	105	695	349	257	140	1.129	594
160	REMEDELLO	77	48	352	182	108	54	537	284
161	REZZATO	356	184	1.405	718	428	224	2.189	1.126
162	ROCCAFRANCA	125	59	430	229	158	77	713	365
163	RODENGO-SAIANO	142	67	644	339	215	103	1.001	509
164	ROE' VOLCIANO	102	43	441	241	97	44	640	328
165	RONCADELLE	200	104	763	394	226	110	1.189	608
166	ROVATO	404	214	1.715	898	551	291	2.670	1.403
167	RUDIANO	192	100	555	282	265	121	1.012	503
168	SABBIO CHIESE	83	47	357	185	112	62	552	294
169	SALE MARASINO	98	53	378	197	93	38	569	288
170	SALO'	262	131	1.125	595	302	149	1.689	875
171	SAN FELICE DEL BENACO	56	23	246	133	71	42	373	198
172	SAN GERVASIO BRESCIANO	46	23	148	72	46	21	240	116
138	SAN PAOLO	141	76	382	180	137	75	660	331
173	SAN ZENO NAVIGLIO	100	48	462	241	115	56	677	345
174	SAREZZO	351	173	1.543	813	432	217	2.326	1.203
175	SAVIORE DELL'ADAMELLO	51	28	222	103	70	35	343	166
176	SELLERO	63	31	223	110	62	40	348	181
177	SENIGA	51	25	185	86	46	17	282	128
178	SERLE	75	32	366	196	129	69	570	297
179	SIRMIONE	117	48	547	274	183	100	847	422
180	SOIANO DEL LAGO	24	17	84	48	37	17	145	82
181	SONICO	42	21	152	85	52	23	246	129
182	SULZANO	52	28	150	69	47	24	249	121
183	TAVERNOLE SUL MELLA	37	18	165	79	51	33	253	130
184	TEMU'	38	21	150	73	38	24	226	118
185	TIGNALE	24	11	124	59	43	22	191	92
186	TORBOLE CASAGLIA	174	89	518	263	169	77	861	429
187	TOSCOLANO-MADERNO	142	81	657	337	174	91	973	509
188	TRAVAGLIATO	291	157	1.197	618	413	217	1.901	992
189	TREMOSINE	53	24	178	83	69	40	300	147
190	TRENZANO	155	85	573	300	213	116	941	501
191	TREVISO BRESCIANO	14	6	77	33	24	6	115	45
192	URAGO D'OGGIO	135	63	411	213	137	68	683	344
193	VALLIO TERME	42	24	131	63	46	25	219	112
194	VALVESTINO	3	2	55	28	14	3	72	33
195	VEROLANUOVA	237	118	879	463	314	179	1.430	760
196	VEROLAVECCHIA	140	80	422	211	134	62	696	353
197	VESTONE	122	63	529	270	149	74	800	407
198	VEZZA D'OGGIO	34	16	170	81	84	38	288	135
199	VILLA CARCINA	329	164	1.213	619	386	205	1.928	988
200	VILLACHIARA	40	17	151	71	45	24	236	112
201	VILLANUOVA SUL CLISI	108	62	528	262	134	65	770	389
202	VIONE	23	12	98	57	34	17	155	86
203	VISANO	51	29	206	102	67	35	324	166
204	VOBARNO	181	77	928	487	277	136	1.386	700
205	ZONE	45	25	123	59	40	19	208	103
	TOTALE PROVINCIA	30.948	15.940	129.389	66.028	40.397	20.401	200.734	102.369

per sesso, classe di età e condizione non professionale

CASALINGHE	DA 14 ANNI IN POI								TOTALE		Codice dei Comuni
	STUDENTI		RITIRATI DAL LAVORO		ALTRI		TOTALE		MF	M	
	MF	M	MF	M	MF	M	MF	M			
329	54	33	225	153	61	42	669	228	979	378	141
665	150	81	273	185	56	37	1.144	303	1.941	710	142
550	176	86	538	227	90	56	1.354	369	2.011	711	206
1.516	344	176	775	487	300	178	2.935	841	4.571	1.684	143
387	33	21	162	142	41	30	623	193	974	364	144
284	36	20	230	130	16	10	566	160	821	282	145
603	127	55	200	150	56	37	986	242	1.648	579	146
699	131	68	239	176	46	35	1.115	279	1.751	623	147
379	110	57	263	122	100	54	852	233	1.281	449	148
1.169	177	97	665	392	486	97	2.497	586	3.537	1.108	149
937	224	108	708	313	109	80	1.978	501	3.259	1.151	150
355	94	52	436	212	84	26	969	290	1.409	517	151
439	126	64	494	236	32	22	1.091	322	1.531	564	152
283	44	20	150	97	30	17	507	134	807	268	153
100	15	10	83	50	37	15	235	75	310	115	154
694	155	84	468	236	96	65	1.413	385	2.211	806	155
1.032	175	88	526	344	85	60	1.818	492	2.827	1.016	156
153	19	8	123	79	19	10	314	97	484	194	157
311	62	29	237	137	30	19	640	185	966	356	158
798	197	107	769	331	136	85	1.900	523	3.029	1.117	159
590	118	57	289	204	60	42	1.057	303	1.594	587	160
2.086	472	256	1.089	620	183	112	3.830	988	6.019	2.114	161
641	77	41	248	179	48	31	1.014	251	1.727	616	162
944	137	69	383	259	125	85	1.589	413	2.590	922	163
572	160	72	665	305	71	46	1.468	423	2.108	751	164
1.062	187	94	441	301	141	80	1.831	475	3.020	1.083	165
2.741	520	269	1.199	709	305	214	4.765	1.192	7.435	2.595	166
720	84	42	380	175	92	60	1.276	277	2.288	780	167
515	114	58	340	205	86	39	1.055	302	1.607	596	168
398	104	50	575	253	39	29	1.116	332	1.685	620	169
1.921	663	345	1.525	836	247	114	4.356	1.295	6.045	2.170	170
418	108	60	341	196	120	25	987	281	1.360	479	171
248	43	29	144	83	37	19	472	131	712	247	172
571	108	64	298	171	65	47	1.042	282	1.702	613	173
692	145	89	276	178	61	47	1.174	314	1.851	659	174
1.892	466	236	1.184	664	274	156	3.816	1.056	6.142	2.259	175
353	66	39	190	99	45	26	654	164	997	330	176
404	90	61	95	74	81	43	670	178	1.018	359	177
373	69	39	191	134	133	42	766	215	1.048	343	178
604	48	22	348	245	72	44	1.072	311	1.642	608	179
735	265	125	572	299	76	47	1.648	471	2.495	893	180
189	28	15	70	57	4	3	291	75	436	157	181
303	60	33	141	90	75	37	579	160	825	289	182
227	33	18	157	78	39	16	456	112	705	233	183
223	55	27	180	94	39	25	497	146	750	276	184
226	54	17	157	78	21	12	458	107	684	225	185
201	56	30	284	138	61	37	602	205	793	297	186
656	108	62	213	159	162	71	1.139	292	2.000	721	187
1.180	331	178	1.459	700	175	93	3.145	971	4.118	1.480	188
1.640	279	133	681	379	624	275	3.224	787	5.125	1.779	189
256	48	16	484	211	34	20	822	247	1.122	394	190
866	127	73	293	199	91	72	1.377	344	2.318	845	191
83	18	11	128	68	8	7	237	86	352	131	192
557	64	32	217	126	46	27	884	185	1.567	529	193
114	14	6	147	68	31	19	306	93	525	205	194
100	10	7	126	70	17	11	253	88	325	121	195
1.081	312	154	970	502	169	97	2.532	753	3.962	1.513	196
520	125	73	510	231	82	50	1.237	354	1.933	707	197
683	208	104	524	281	89	55	1.504	440	2.304	847	198
352	79	38	141	96	31	27	603	161	891	296	199
2.255	450	230	892	713	138	98	3.735	1.041	5.663	2.029	200
238	39	21	109	75	36	21	422	117	658	229	201
468	219	116	890	399	107	69	1.684	584	2.454	973	202
254	46	29	162	87	18	14	480	130	635	216	203
261	66	31	160	102	19	14	506	147	830	313	204
1.550	336	180	1.166	718	108	86	3.160	984	4.546	1.684	205
148	22	10	135	76	99	17	404	103	612	206	206
197.791	48.132	24.819	116.176	66.812	25.541	15.082	387.640	106.713	588.374	209.082	

TAV. 12 - Popolazione residente che rientra giornalmente nella propria dimora abituale, secondo il luogo di lavoro o di studio

Codice dei Comuni	COMUNI	OCCUPATI		SCOLARI E STUDENTI		PERSONE CHE FREQUENTANO UN CORSO DI FORMAZIONE PROFESSIONALE		TOTALE	
		Nello stesso Comune	Fuori del Comune	Nello stesso Comune	Fuori del Comune	Nello stesso Comune	Fuori del Comune	Nello stesso Comune	Fuori del Comune
001	ACQUAFREDDA	309	101	130	80	—	—	439	181
002	ADRO	927	787	907	172	7	1	1.841	960
003	AGNOSINE	401	181	244	57	1	—	646	238
004	ALFIANELLO	360	222	314	60	—	—	674	282
005	ANFO	56	54	50	36	—	—	106	90
006	ANGOLO TERME	184	481	348	66	—	1	532	548
007	ARTOGNE	349	366	516	88	1	—	866	454
008	AZZANO MELLA	225	208	244	63	2	1	471	272
009	BAGNOLO MELLA	2.073	1.446	1.803	303	10	2	3.886	1.751
010	BAGOLINO	823	312	613	60	1	—	1.437	372
011	BARBARIGA	360	331	302	67	2	—	664	398
012	BARGHE	107	210	100	61	—	—	207	271
013	BASSANO BRESCIANO	294	269	230	58	1	—	525	327
014	BEDIZOLE	1.155	1.037	1.110	240	3	1	2.268	1.278
015	BERLINGO	246	351	190	121	2	—	438	472
016	BERZO DEMO	299	173	281	124	1	1	581	298
017	BERZO INFERIORE	332	225	319	49	1	—	652	274
018	BIENNO	452	570	555	137	3	1	1.010	708
019	BIONE	269	195	134	96	2	—	405	291
020	BORG SAN GIACOMO	847	390	636	117	—	—	1.483	507
021	BORGOSATOLLO	686	1.494	1.239	231	5	2	1.930	1.727
022	BORNO	436	196	413	89	4	—	853	285
023	BOTTICINO	1.017	1.704	1.315	426	4	3	2.336	2.133
024	BOVEGNO	309	353	341	80	—	—	650	433
025	BOVEZZO	348	1.892	804	525	12	1	1.164	2.418
026	BRANDICO	126	155	102	61	—	—	228	216
027	BRAONE	60	94	66	58	1	—	127	152
028	BRENO	1.353	472	1.118	97	3	—	2.474	569
029	BRESCIA	60.146	10.317	41.668	1.081	298	3	102.112	11.401
030	BRIONE	32	111	41	21	—	—	73	132
031	CAINO	196	220	158	124	1	—	355	344
032	CALCINATO	1.959	654	1.479	288	8	3	3.446	945
033	CALVAGESE DELLA RIVIERA	392	288	262	78	1	—	655	366
034	CALVISANO	1.361	408	1.193	213	5	2	2.559	623
035	CAPO DI PONTE	305	352	352	102	3	1	660	455
036	CAPOVALLE	66	44	69	28	—	1	135	73
037	CAPRIANO DEL COLLE	269	621	445	106	3	—	717	727
038	CAPRIOLO	1.343	1.172	1.170	204	7	—	2.520	1.376
039	CARPENEDOLO	1.650	625	1.527	297	6	—	3.183	922
040	CASTEGNATO	536	908	733	159	5	2	1.274	1.069
041	CASTELCOVATI	581	925	929	118	3	1	1.513	1.044
042	CASTEL MELLA	450	1.172	704	259	5	1	1.159	1.432
043	CASTENEDOLO	1.578	1.287	1.206	404	5	1	2.789	1.692
044	CASTO	544	92	284	16	2	—	830	108
045	CASTREZZATO	516	838	814	109	1	—	1.331	947
046	CAZZAGO SAN MARTINO	1.346	1.363	1.354	293	4	1	2.704	1.657
047	CEDEGOLO	151	177	215	85	—	—	366	262
048	CELLATICA	214	928	589	222	8	3	811	1.153
049	CERVENO	28	116	49	51	—	—	77	167
050	CETO	258	182	195	150	5	—	458	332
051	CEVO	148	117	155	39	1	—	304	156
052	CHIARI	4.030	1.686	2.816	470	19	2	6.865	2.158
053	CIGOLE	268	136	162	96	—	—	430	232
054	CIMBERGO	31	84	102	15	1	—	134	99
055	CIVIDATE CAMUNO	470	420	395	136	3	—	868	556
056	COCCAGLIO	990	996	955	224	10	1	1.955	1.221
057	COLLEBEATO	319	886	567	201	2	1	888	1.088
058	COLLIO	473	201	344	63	—	—	817	264
059	COLOGNE	1.507	428	909	176	9	—	2.425	604
060	COMEZZANO-CIZZAGO	163	422	379	57	1	1	543	480
061	CONCESIO	1.548	2.379	2.025	560	10	4	3.583	2.943
062	CORTE FRANCA	733	847	763	116	2	—	1.498	963
063	CORTENO GOLGI	238	144	323	55	1	—	562	199
064	CORZANO	189	199	145	27	—	—	334	226
065	DARFO BOARIO TERME	3.322	1.384	2.305	372	15	—	5.642	1.756
066	DELLO	703	473	608	136	2	1	1.313	610
067	DESENZANO DEL GARDA	4.421	1.663	3.236	538	19	2	7.676	2.203
068	EDOLO	939	189	826	77	1	—	1.766	266
069	ERBUSCO	1.020	934	915	187	7	2	1.942	1.123
070	ESINE	642	525	729	143	2	—	1.373	668

segue TAV. 12 — Popolazione residente che rientra giornalmente nella propria dimora abituale,
 secondo il luogo di lavoro o di studio

Codice dei Comuni	COMUNI	OCCUPATI		SCOLARI E STUDENTI		PERSONE CHE FREQUENTANO UN CORSO DI FORMAZIONE PROFESSIONALE		TOTALE	
		Nello stesso Comune	Fuori del Comune	Nello stesso Comune	Fuori del Comune	Nello stesso Comune	Fuori del Comune	Nello stesso Comune	Fuori del Comune
071	FIESSE	253	175	177	132	3	—	433	307
072	FLERO	604	1.399	1.012	306	9	3	1.625	1.708
073	GAMBARA	848	318	626	144	4	—	1.478	462
074	GARDONE RIVIERA	377	288	295	92	1	1	673	381
075	GARDONE VAL TROMPIA	3.080	1.033	2.042	340	12	1	5.134	1.374
076	GARGNANO	743	227	399	94	—	—	1.142	321
077	GAVARDO	1.473	1.464	1.262	307	8	—	2.743	1.771
078	GHEDI	2.457	1.332	2.207	418	21	1	4.685	1.751
079	GIANICO	296	249	308	57	1	1	605	307
080	GOTTOLENGO	1.382	298	661	131	2	1	2.045	430
081	GUSSAGO	1.326	2.378	1.835	469	15	1	3.176	2.848
082	IDRO	190	149	218	30	2	—	410	179
083	INCUDINE	49	59	42	26	4	2	95	87
084	IRMA	11	28	14	19	—	—	25	47
085	ISEO	1.631	961	1.297	265	7	4	2.935	1.230
086	ISORELLA	643	194	560	87	1	—	1.204	281
087	LAVENONE	68	104	55	49	1	—	124	153
088	LENO	2.546	975	1.921	139	5	1	4.472	1.115
089	LIMONE SUL GARDA	281	6	190	2	—	—	471	8
090	LODRINO	282	215	203	29	1	—	486	244
091	LOGRATO	164	608	439	108	1	—	604	716
092	LONATO	1.909	1.179	1.618	377	3	3	3.530	1.559
093	LONGHENA	43	125	44	38	1	—	88	163
094	LOSINE	50	113	45	57	—	1	95	171
095	LOZIO	53	33	56	32	1	—	110	65
096	LUMEZZANE	9.279	673	4.380	536	23	1	13.682	1.210
097	MACLODIO	124	154	110	87	1	—	235	241
098	MAGASA	10	13	18	13	—	—	28	26
099	MAIRANO	221	375	330	50	2	1	553	426
100	MALEGNO	244	374	326	97	1	—	571	471
101	MALONNO	401	408	552	112	3	—	956	520
102	MANERBA DEL GARDA	558	334	376	117	6	—	940	451
103	MANERBIO	3.518	1.110	1.859	383	9	3	5.386	1.496
104	MARCHENO	592	700	680	121	1	—	1.273	821
105	MARMENTINO	31	120	55	34	—	—	86	154
106	MARONE	711	344	513	93	—	2	1.224	439
107	MAZZANO	998	1.358	1.127	251	10	—	2.135	1.609
108	MILZANO	183	239	151	79	—	—	334	318
109	MONIGA DEL GARDA	278	140	96	101	—	—	374	241
110	MONNO	41	97	53	44	1	—	95	141
111	MONTE ISOLA	391	208	322	28	—	—	713	236
112	MONTICELLI BRUSATI	411	444	401	77	1	—	813	521
113	MONTICHIARI	3.096	1.439	2.779	365	19	4	5.894	1.808
114	MONTIRONE	469	380	516	71	1	1	986	452
115	MURA	187	113	86	51	—	1	273	165
116	MUSCOLINE	134	240	136	95	2	—	272	335
117	NAVE	1.828	1.179	1.659	349	11	6	3.498	1.534
118	NIARDO	113	286	171	75	—	—	284	361
119	NUVOLENTI	319	572	476	114	1	2	796	688
120	NUVOLERA	259	544	420	109	1	—	680	653
121	ODOLO	493	101	343	71	1	—	837	172
122	OFFLAGA	440	530	446	81	2	—	888	611
123	OME	319	460	378	58	2	—	699	518
124	ONO SAN PIETRO	37	153	122	80	5	—	164	233
125	ORZINUOVI	2.056	839	1.646	301	9	—	3.711	1.140
126	ORZIVECCHI	467	336	320	91	5	—	792	427
127	OSPITALETTO	1.457	1.357	1.485	310	13	1	2.955	1.668
128	OSSIMO	102	184	146	116	—	—	248	300
129	PADENGHE SUL GARDA	376	382	319	115	—	1	695	498
130	PADERNO FRANCIACORTA	355	448	428	82	1	1	784	531
131	PAISCO LOVENO	40	83	33	39	1	—	74	122
132	PAITONE	189	272	153	137	2	—	344	409
133	PALAZZOLO SULL'OGGIO	3.750	1.736	2.830	415	23	3	6.603	2.154
134	PARATICO	462	533	434	146	3	—	899	679
135	PASPARDO	64	91	117	25	2	—	183	116
136	PASSIRANO	615	961	758	208	1	3	1.374	1.172
137	PAVONE DEL MELLA	542	252	376	77	2	—	920	329
139	PERTICA ALTA	56	85	50	38	2	—	108	123
140	PERTICA BASSA	131	159	57	53	—	—	188	212

segue TAV. 12 — **Popolazione residente che rientra giornalmente nella propria dimora abituale, secondo il luogo di lavoro o di studio**

Codice dei Comuni	COMUNI	OCCUPATI		SCOLARI E STUDENTI		PERSONE CHE FREQUENTANO UN CORSO DI FORMAZIONE PROFESSIONALE		TOTALE	
		Nello stesso Comune	Fuori del Comune	Nello stesso Comune	Fuori del Comune	Nello stesso Comune	Fuori del Comune	Nello stesso Comune	Fuori del Comune
141	PEZZAZE	87	329	253	34	3	—	343	363
142	PIAN CAMUNO	440	518	414	321	4	—	858	839
206	PIANCOGNO	509	452	525	138	2	—	1.036	590
143	PISOGNE	1.682	771	1.325	273	8	1	3.015	1.045
144	POLAVENO	165	424	277	30	3	—	445	454
145	POLPENAZZE DEL GARDA	263	243	129	107	1	—	393	350
146	POMPIANO	392	586	496	125	—	1	888	712
147	PONCARALE	271	659	511	142	1	—	783	801
148	PONTE DI LEGNO	384	61	354	26	3	—	741	87
149	PONTEVICO	1.561	534	795	131	1	—	2.357	665
150	PONTOGLIO	1.037	850	1.012	200	9	—	2.058	1.050
151	POZZOLENGO	506	296	347	87	—	—	853	383
152	PRALBOINO	351	286	362	111	—	—	713	397
153	PRESEGLIE	142	203	146	111	—	—	288	314
154	PRESTINE	16	68	40	35	—	—	56	103
155	PREVALLE	586	647	619	128	1	1	1.206	776
156	PROVAGLIO D'ISEO	619	917	795	179	7	4	1.421	1.100
157	PROVAGLIO VAL SABBIA	84	219	107	50	—	1	191	270
158	PUEGNAGO SUL GARDA	318	298	168	140	—	—	486	438
159	QUINZANO D'OGGIO	1.768	532	886	148	2	—	2.656	680
160	REMEDELLO	580	220	468	61	1	1	1.049	282
161	REZZATO	2.163	1.746	1.679	505	13	7	3.855	2.258
162	ROCCAFRANCA	352	508	551	64	3	1	906	573
163	RODENGO-SAIANO	596	857	749	139	—	1	1.345	997
164	ROE' VOLCIANO	469	627	518	162	1	1	988	790
165	RONCADELLE	784	1.312	901	233	2	2	1.687	1.547
166	ROVATO	3.025	1.505	2.233	309	15	2	5.273	1.816
167	RUDIANO	770	410	741	73	3	—	1.514	483
168	SABBIO CHIESE	418	502	437	102	—	1	855	605
169	SALE MARASINO	773	290	469	92	2	—	1.244	382
170	SALO'	2.214	1.009	1.661	260	5	—	3.880	1.269
171	SAN FELICE DEL BENACO	379	248	292	98	—	—	671	346
172	SAN GERVASIO BRESCIANO	229	178	136	89	—	—	365	267
138	SAN PAOLO	1.035	371	532	88	4	1	1.571	460
173	SAN ZENO NAVIGLIO	371	721	527	172	1	—	899	893
174	SAREZZO	2.167	1.757	1.864	425	9	4	4.040	2.186
175	SAVIORE DELL'ADAMELLO	130	156	239	64	3	—	372	220
176	SELLERO	178	160	254	80	1	—	433	240
177	SENIGA	332	129	232	67	1	—	565	196
178	SERLE	369	493	433	46	1	—	803	539
179	SIRMIONE	990	422	664	222	3	—	1.657	644
180	SOIANO DEL LAGO	63	163	47	76	—	—	110	239
181	SONICO	213	216	123	104	—	—	336	320
182	SULZANO	199	255	142	78	—	1	341	334
183	TAVERNOLE SUL MELLA	254	210	202	42	1	—	457	252
184	TEMU'	134	67	129	88	1	—	264	155
185	TIGNALE	221	48	149	32	3	1	373	81
186	TORBOLE CASAGLIA	520	621	682	109	2	1	1.204	731
187	TOSCOLANO-MADERNO	1.331	621	748	312	10	—	2.089	933
188	TRAVAGLIATO	1.034	1.616	1.475	282	3	4	2.512	1.902
189	TREMOSINE	527	65	222	45	—	—	749	110
190	TRENZANO	531	485	712	112	2	1	1.245	598
191	TREVISO BRESCIANO	115	50	58	42	—	—	173	92
192	URAGO D'OGGIO	273	664	538	59	1	1	812	724
193	VALLIO TERME	120	163	130	54	—	—	250	217
194	VALVESTINO	16	29	33	25	—	—	49	54
195	VEROLANUOVA	2.167	446	1.227	150	3	—	3.397	596
196	VEROLAVECCHIA	506	691	570	98	1	—	1.077	789
197	VESTONE	913	335	714	98	4	—	1.631	433
198	VEZZA D'OGGIO	205	116	190	57	1	—	396	173
199	VILLA CARCINA	1.524	1.751	1.543	411	15	—	3.082	2.162
200	VILLACHIARA	198	204	187	35	2	1	387	240
201	VILLANUOVA SUL CLISI	914	625	641	194	4	—	1.559	819
202	VIONE	93	121	86	69	—	—	179	190
203	VISANO	353	107	249	59	—	1	602	167
204	VOBARNO	1.676	832	1.154	262	2	2	2.832	1.096
205	ZONE	204	142	128	44	—	—	332	186
	TOTALE PROVINCIA	211.393	119.055	171.298	30.165	979	139	383.670	149.359

TAV. 13 - Famiglie residenti per ampiezza della famiglia

Codice dei Comuni	COMUNI	FAMIGLIE CON COMPONENTI									
		1		2	3	4	5	6	7	8 e più	
		TOTALE	di cui non in coabitazione							Famiglie	Componenti
001	ACQUAFREDDA	88	61	93	96	85	31	10	5	2	18
002	ADRO	305	209	442	442	458	180	54	18	6	51
003	AGNOSINE	91	80	119	141	124	59	14	5	3	25
004	ALFIANELLO	134	72	162	188	161	60	26	1	2	17
005	ANFO	61	61	47	35	37	12	2	—	—	—
006	ANGOLO TERME	133	126	190	208	168	80	32	11	4	35
007	ARTOGNE	138	124	159	177	186	96	51	11	22	201
008	AZZANO MELLA	52	48	104	110	113	43	21	8	2	21
009	BAGNOLO MELLA	470	344	743	850	819	370	102	36	21	177
010	BAGOLINO	344	315	322	315	282	144	36	15	9	76
011	BARBARIGA	109	71	127	121	131	68	29	10	6	49
012	BARGHE	41	41	80	76	83	20	2	2	2	16
013	BASSANO BRESCIANO	59	38	105	105	110	56	12	5	4	32
014	BEDIZOLE	320	224	491	577	556	216	64	27	25	212
015	BERLINGO	77	63	90	129	111	45	25	9	6	52
016	BERZO DEMO	129	109	138	135	138	63	22	8	5	41
017	BERZO INFERIORE	59	56	89	137	124	68	25	8	7	65
018	BIENNO	159	159	202	290	252	115	41	14	10	85
019	BIONE	74	69	85	97	87	44	13	8	1	8
020	BORGO SAN GIACOMO	334	293	336	345	288	123	36	17	13	110
021	BORGOSATOLLO	199	171	431	519	533	225	92	29	20	174
022	BORNO	188	176	181	198	202	96	23	19	6	48
023	BOTTICINO	381	323	666	698	777	255	70	20	9	74
024	BOVEGNO	261	197	191	160	159	79	30	10	6	52
025	BOVEZZO	219	175	504	564	498	153	56	6	6	50
026	BRANDICO	34	26	47	56	62	24	14	9	3	26
027	BRAONE	64	53	29	41	45	20	7	3	—	—
028	BRENO	388	356	405	452	436	169	57	26	10	84
029	BRESCIA	16.563	14.094	19.021	17.242	15.205	4.993	1.220	322	152	1.327
030	BRIONE	24	24	40	28	15	18	4	2	4	32
031	CAINO	73	65	99	110	111	46	12	6	3	25
032	CALCINATO	399	317	606	696	649	279	90	21	17	143
033	CALVAGESE DELLA RIVIERA	126	105	143	138	140	51	17	16	1	8
034	CALVISANO	242	182	421	426	440	249	108	33	27	230
035	CAPO DI PONTE	154	143	167	179	138	88	26	12	7	62
036	CAPOVALLE	56	54	41	47	46	19	3	2	1	8
037	CAPRIANO DEL COLLE	103	62	215	248	225	78	28	3	6	54
038	CAPRIOLO	328	280	448	557	561	265	69	16	18	149
039	CARPENEDOLO	376	325	649	726	649	288	112	30	18	154
040	CASTEGNATO	257	213	317	345	336	126	24	13	6	49
041	CASTELCOVATI	169	130	240	355	374	147	56	9	10	83
042	CASTEL MELLA	183	123	308	432	344	129	41	10	8	73
043	CASTENEDOLO	423	310	688	663	661	247	55	17	10	80
044	CASTO	63	57	83	97	109	71	24	7	10	86
045	CASTREZZATO	191	147	268	348	349	150	48	11	9	77
046	CAZZAGO SAN MARTINO	383	261	543	604	676	282	81	27	12	110
047	CEDEGOLO	136	134	109	89	109	47	20	5	5	43
048	CELLATICA	193	158	251	236	311	132	42	24	6	48
049	CERVENO	55	52	51	42	40	22	5	1	1	8
050	CETO	95	78	103	103	132	60	13	9	2	16
051	CEVO	95	95	110	91	91	34	15	6	—	—
052	CHIARI	882	783	1.163	1.223	1.300	511	160	61	37	321
053	CIGOLE	61	48	126	103	95	47	17	5	5	46
054	CIMBERGO	63	63	52	38	48	17	11	3	2	18
055	CIVIDATE CAMUNO	100	79	169	214	214	74	25	5	3	25
056	COCCAGLIO	304	221	464	511	495	158	43	14	10	95
057	COLLEBEATO	207	140	216	299	298	92	35	12	9	81
058	COLLIO	243	206	166	149	162	80	31	11	8	68
059	COLOGNE	262	198	300	412	457	138	40	19	8	65
060	COMEZZANO-CIZZAGO	85	52	99	130	114	77	38	20	19	167
061	CONCESIO	527	409	913	1.035	998	358	93	31	14	128
062	CORTE FRANCA	192	160	328	393	356	156	43	19	6	48
063	CORTENO GOLGI	135	134	121	130	151	86	34	15	8	69
064	CORZANO	32	17	50	57	66	44	11	5	5	42
065	DARFO BOARIO TERME	823	595	935	986	957	439	118	44	18	151
066	DELLO	132	121	191	259	247	128	60	30	25	211
067	DESENZANO DEL GARDA	1.332	1.141	1.893	1.622	1.486	528	131	32	28	241
068	EDOLO	346	320	352	329	336	126	44	14	8	73
069	ERBUSCO	298	208	434	461	480	185	52	11	9	78
070	ESINE	186	169	263	262	317	151	52	24	9	75

segue TAV. 13 — Famiglie residenti per ampiezza della famiglia

Codice dei Comuni	COMUNI	FAMIGLIE CON COMPONENTI									
		1		2	3	4	5	6	7	8 e più	
		TOTALE	di cui non in coabitazione							Famiglie	Componenti
071	FIESSE	130	100	137	124	117	59	24	9	5	44
072	FLERO	221	141	385	509	457	215	56	16	6	56
073	GAMBARA	197	126	319	315	303	123	57	22	9	76
074	GARDONE RIVIERA	307	272	274	169	152	66	12	3	4	37
075	GARDONE VAL TROMPIA	673	569	966	1.056	905	286	89	23	19	165
076	GARGNANO	324	290	345	247	232	74	23	5	3	28
077	GAVARDO	460	373	778	768	621	214	69	24	11	94
078	GHEDI	594	378	863	1.006	943	398	136	51	33	278
079	GIANICO	101	56	86	121	141	52	17	7	3	24
080	GOTTOLENGO	145	141	334	324	298	134	57	25	17	148
081	GUSSAGO	535	471	801	945	863	376	106	30	23	195
082	IDRO	93	85	102	120	106	48	9	5	—	—
083	INCUDINE	57	53	39	38	34	14	3	2	—	—
084	IRMA	16	13	12	12	11	7	3	—	—	—
085	ISEO	486	461	617	656	581	220	66	22	9	74
086	ISORELLA	172	98	187	231	243	91	38	11	3	37
087	LAVENONE	78	58	70	54	39	19	9	1	—	—
088	LENO	519	379	746	897	694	321	124	59	29	261
089	LIMONE SUL GARDA	72	70	70	79	75	26	13	3	1	9
090	LODRINO	41	40	95	103	105	47	9	7	2	16
091	LOGRATO	89	76	168	189	200	118	27	5	5	42
092	LONATO	652	476	818	800	800	298	107	33	33	290
093	LONGHENA	17	14	26	26	28	23	13	8	1	8
094	LOSINE	61	59	53	44	44	20	1	2	—	—
095	LOZIO	55	54	58	39	32	28	6	2	—	—
096	LUMEZZANE	865	664	1.540	1.854	1.764	790	303	120	71	604
097	MACLODIO	28	22	42	58	74	32	12	5	2	19
098	MAGASA	44	38	31	33	27	5	1	—	—	—
099	MAIRANO	113	71	141	125	158	68	26	9	3	24
100	MALEGNO	117	111	177	169	161	63	25	5	1	10
101	MALONNO	184	162	229	240	254	113	42	17	5	42
102	MANERBA DEL GARDA	249	180	242	217	204	66	19	11	1	8
103	MANERBIO	793	477	990	1.060	903	317	86	14	14	121
104	MARCHENO	175	114	232	308	269	127	54	14	7	61
105	MARMENTINO	53	51	49	60	48	27	10	1	—	—
106	MARONE	177	146	218	216	212	108	46	18	5	42
107	MAZZANO	268	203	433	569	550	234	65	26	11	92
108	MILZANO	54	48	91	98	97	43	14	8	4	34
109	MONIGA DEL GARDA	91	83	117	90	87	25	13	6	3	27
110	MONNO	39	32	51	50	42	21	5	2	1	8
111	MONTE ISOLA	113	86	114	132	131	79	24	6	2	19
112	MONTICELLI BRUSATI	65	61	170	182	192	74	24	7	6	49
113	MONTICHIARI	620	525	1.085	1.131	1.111	503	173	74	55	493
114	MONTIRONE	84	84	135	172	200	97	43	17	10	81
115	MURA	44	38	41	45	55	28	8	7	2	17
116	MUSCOLINE	60	41	124	119	88	35	13	3	1	8
117	NAVE	422	315	642	735	725	308	96	36	22	183
118	NIARDO	101	84	106	117	110	50	15	3	2	19
119	NUVOLENTO	111	94	225	230	221	94	34	5	5	42
120	NUVOLERA	121	75	187	181	199	80	32	16	7	60
121	ODOLO	96	93	137	141	169	59	16	3	5	44
122	OFFLAGA	87	77	163	213	219	90	46	17	10	84
123	OME	183	181	188	193	206	69	17	4	4	36
124	ONO SAN PIETRO	36	33	52	49	71	26	15	9	4	41
125	ORZINUOVI	634	476	715	749	739	320	100	50	17	145
126	ORZIVECCHI	73	73	131	150	157	80	22	9	5	41
127	OSPITALETTO	428	335	607	640	754	251	82	27	7	62
128	OSSIMO	86	79	95	97	95	39	19	7	1	8
129	PADENGHE SUL GARDA	154	130	235	167	193	57	21	8	3	25
130	PADERNO FRANCIACORTA	110	83	154	234	196	87	23	7	1	9
131	PAISCO LOVENO	46	46	40	32	31	19	9	6	—	—
132	PAITONE	54	52	86	83	117	54	17	6	3	24
133	PALAZZOLO SULL'OGGIO	1.009	825	1.394	1.341	1.286	484	139	35	23	200
134	PARATICO	166	166	226	226	221	89	30	15	2	16
135	PASPARDO	56	55	44	58	59	22	16	8	1	8
136	PASSIRANO	251	195	335	394	395	162	35	15	5	41
137	PAVONE DEL MELLA	122	79	184	178	193	66	35	9	—	—
139	PERTICA ALTA	72	53	62	65	42	17	4	2	3	24
140	PERTICA BASSA	75	59	66	63	44	27	12	4	1	8

segue TAV. 13 — Famiglie residenti per ampiezza della famiglia

Codice dei Comuni	COMUNI	FAMIGLIE CON COMPONENTI									
		1		2	3	4	5	6	7	8 e più	
		TOTALE	di cui non in coabitazione							Famiglie	Componenti
141	PEZZAZE	146	100	128	120	92	43	22	9	3	28
142	PIAN CAMUNO	142	110	205	245	225	108	44	26	16	142
206	PIANCOGNO	216	192	278	286	256	87	30	6	3	29
143	PISOGNE	552	393	555	539	562	246	94	15	23	213
144	POLAVENO	80	50	117	155	138	60	11	6	—	—
145	POLPENAZZE DEL GARDA	89	84	116	105	101	40	10	4	2	17
146	POMPIANO	96	88	180	230	218	106	50	14	8	68
147	PONCARALE	116	116	187	263	226	103	37	10	3	24
148	PONTE DI LEGNO	209	192	161	143	156	55	26	9	1	9
149	PONTEVICO	333	313	453	514	426	177	54	20	7	60
150	PONTOGLIO	273	191	400	418	460	176	67	24	11	91
151	POZZOLENGO	107	106	184	187	142	88	36	14	7	61
152	PRALBOINO	168	131	226	205	179	71	18	11	3	25
153	PRESEGLIE	70	66	102	115	111	43	6	3	—	—
154	PRESTINE	61	59	47	31	24	11	5	3	4	34
155	PREVALLE	194	194	289	359	310	111	34	13	6	49
156	PROVAGLIO D'ISEO	256	237	341	376	378	149	42	18	8	71
157	PROVAGLIO VAL SABBIA	48	44	39	57	78	26	13	1	—	—
158	PUEGNAGO SUL GARDA	99	83	152	140	130	51	12	8	—	—
159	QUINZANO D'OGGIO	326	246	418	472	426	174	51	13	8	66
160	REMEDELLO	125	109	188	223	182	82	43	15	8	69
161	REZZATO	530	382	811	909	825	296	93	26	19	170
162	ROCCAFRANCA	109	88	155	207	191	104	49	18	25	241
163	RODENGO-SAIANO	193	150	315	365	357	152	38	13	7	62
164	ROE' VOLCIANO	198	192	310	286	249	104	33	12	5	43
165	RONCADELLE	242	147	355	484	417	171	53	10	8	71
166	ROVATO	672	597	978	986	1.017	407	122	44	28	242
167	RUDIANO	116	116	233	300	303	143	44	19	17	154
168	SABBIO CHIESE	107	87	191	232	229	75	23	7	3	26
169	SALE MARASINO	191	171	237	229	223	92	18	3	4	35
170	SALO'	827	770	956	819	704	275	58	21	6	50
171	SAN FELICE DEL BENACO	165	129	202	182	148	59	18	4	3	25
172	SAN GERVASIO BRESCIANO	89	54	92	91	100	35	18	5	3	25
138	SAN PAOLO	205	115	249	249	209	106	41	13	7	63
173	SAN ZENO NAVIGLIO	167	112	223	229	268	87	30	10	6	50
174	SAREZZO	488	396	804	915	844	309	91	42	18	150
175	SAVIORE DELL'ADAMELLO	142	129	102	104	99	56	21	12	3	25
176	SELLERO	91	90	110	98	108	60	17	6	8	76
177	SENIGA	117	93	144	107	103	68	22	4	1	8
178	SERLE	172	143	215	216	212	95	26	7	5	42
179	SIRMIONE	301	255	376	398	323	129	31	9	6	56
180	SOIANO DEL LAGO	43	40	70	65	57	15	6	2	—	—
181	SONICO	114	105	116	96	98	43	19	1	2	17
182	SULZANO	59	59	99	107	109	35	7	6	—	—
183	TAVERNOLE SUL MELLA	94	70	100	96	116	36	11	3	3	24
184	TEMU'	105	84	68	74	69	33	17	12	2	16
185	TIGNALE	114	103	142	97	83	21	15	2	—	—
186	TORBOLE CASAGLIA	150	87	244	281	283	119	39	13	7	59
187	TOSCOLANO-MADERNO	706	557	781	619	444	113	22	7	3	24
188	TRAVAGLIATO	462	343	598	669	755	279	86	19	15	132
189	TREMOSINE	203	203	158	147	142	42	16	4	1	8
190	TRENZANO	179	140	220	264	310	139	67	22	15	126
191	TREVISO BRESCIANO	52	44	41	39	44	16	8	4	—	—
192	URAGO D'OGGIO	99	91	170	229	229	103	24	15	5	45
193	VALLIO TERME	116	51	69	68	72	29	7	1	—	—
194	VALVESTINO	52	49	54	32	15	18	9	3	2	17
195	VEROLANUOVA	365	257	552	587	518	224	75	20	12	110
196	VEROLAVECCHIA	199	125	269	321	262	89	38	10	1	9
197	VESTONE	220	211	302	329	297	124	34	13	5	43
198	VEZZA D'OGGIO	113	78	103	123	101	42	12	4	2	17
199	VILLA CARCINA	543	386	848	898	759	222	45	23	13	114
200	VILLACHIARA	52	30	67	99	87	40	8	11	2	18
201	VILLANUOVA SUL CLISI	290	238	381	444	318	86	32	8	1	8
202	VIONE	103	98	85	66	63	34	10	4	2	17
203	VISANO	78	52	114	93	87	58	19	9	9	75
204	VOBARNO	464	363	695	742	523	171	55	18	6	48
205	ZONE	96	96	101	82	82	29	7	2	3	25
	TOTALE PROVINCIA	60.531	49.541	78.680	81.069	76.078	29.802	9.271	3.126	1.739	15.049

TAV. 14 - Famiglie residenti secondo

Codice dei Comuni	COMUNI	FAMIGLIE					
		CONIUGI				CONIUGI	
		TOTALE		di cui con altre persone		TOTALE	
		Famiglie	Componenti	Famiglie	Componenti	Famiglie	Componenti
001	ACQUAFREDDA	73	152	6	18	207	819
002	ADRO	342	705	19	59	1.070	4.235
003	AGNOSINE	91	187	4	13	310	1.222
004	ALFIANELLO	125	259	8	25	389	1.521
005	ANFO	24	48	—	—	75	286
006	ANGOLO TERME	116	235	2	7	445	1.793
007	ARTOGNE	103	211	4	13	481	2.104
008	AZZANO MELLA	74	154	6	18	270	1.104
009	BAGNOLO MELLA	557	1.147	29	91	1.963	7.848
010	BAGOLINO	190	387	6	19	712	2.858
011	BARBARIGA	82	167	2	7	327	1.360
012	BARGHE	57	118	4	12	167	642
013	BASSANO BRESCIANO	69	143	5	15	255	1.035
014	BEDIZZOLE	392	810	25	76	1.326	5.329
015	BERLINGO	64	131	3	9	299	1.229
016	BERZO DEMO	69	139	1	3	320	1.320
017	BERZO INFERIORE	61	126	4	12	330	1.353
018	BIENNO	134	277	6	21	628	2.517
019	BIONE	62	130	5	16	221	899
020	BORGIO SAN GIACOMO	229	465	7	21	703	2.798
021	BORGOSATOLLO	319	668	24	78	1.268	5.184
022	BORNO	119	245	7	21	468	1.928
023	BOTTICINO	503	1.029	23	69	1.668	6.550
024	BOVEGNO	125	252	2	6	397	1.655
025	BOVEZZO	396	802	9	28	1.181	4.509
026	BRANDICO	31	66	3	10	145	627
027	BRAONE	19	38	—	—	105	429
028	BRENO	283	570	4	12	1.035	4.131
029	BRESCIA	13.462	27.480	505	1.566	34.930	134.038
030	BRIONE	24	49	1	3	61	268
031	CAINO	80	174	8	30	253	1.007
032	CALCINATO	470	969	26	81	1.601	6.337
033	CALVAGESE DELLA RIVIERA	110	227	7	21	328	1.326
034	CALVISANO	326	676	21	66	1.164	4.937
035	CAPO DI PONTE	95	195	3	11	371	1.546
036	CAPOVALLE	21	44	2	6	104	413
037	CAPRIANO DEL COLLE	165	339	9	27	525	2.060
038	CAPRIOLO	322	661	15	47	1.346	5.392
039	CARPENEDOLO	500	1.034	30	94	1.667	6.700
040	CASTEGNATO	221	451	7	23	783	3.061
041	CASTELCOVATI	179	362	4	12	887	3.548
042	CASTEL MELLA	255	525	12	39	892	3.466
043	CASTENEDOLO	519	1.065	20	67	1.503	5.857
044	CASTO	57	120	5	16	283	1.225
045	CASTREZZATO	192	397	7	27	824	3.305
046	CAZZAGO SAN MARTINO	404	825	15	47	1.538	6.157
047	CEDEGOLO	65	136	6	18	226	948
048	CELLATICA	155	318	7	22	663	2.744
049	CERVENO	33	66	—	—	100	405
050	CETO	65	131	1	3	280	1.138
051	CEVO	60	123	2	7	203	811
052	CHIARI	819	1.681	33	109	2.977	11.936
053	CIGOLE	81	168	6	18	239	976
054	CIMBERGO	22	44	—	—	94	405
055	CIVIDATE CAMUNO	108	217	1	3	483	1.902
056	COCCAGLIO	347	701	7	21	1.122	4.341
057	COLLEBEATO	160	335	8	31	654	2.585
058	COLLIO	92	189	3	11	365	1.537
059	COLOGNE	223	452	6	18	979	3.846
060	COMEZZANO-CIZZAGO	71	148	5	16	347	1.552
061	CONCESIO	699	1.436	33	104	2.305	8.993
062	CORTE FRANCA	251	517	12	39	899	3.549
063	CORTENO GOLGI	68	138	2	6	367	1.573
064	CORZANO	30	60	—	—	161	697
065	DARFO BOARIO TERME	677	1.381	23	73	2.274	9.105
066	DELLO	118	243	5	17	651	2.801
067	DESENZANO DEL GARDA	1.504	3.117	96	301	3.315	12.861
068	EDOLO	232	477	13	39	737	2.971
069	ERBUSCO	340	690	10	30	1.107	4.382
070	ESINE	189	387	7	23	729	3.024

la tipologia della famiglia

COMPOSTE DA						ALTRO TIPO DI FAMIGLIA		TOTALE		Codice dei Comuni
E FIGLI		UN GENITORE E FIGLI								
di cui con altre persone		TOTALE		di cui con altre persone		Famiglie	Componenti	Famiglie	Componenti	
Famiglie	Componenti	Famiglie	Componenti	Famiglie	Componenti					
29	147	21	64	6	27	109	135	410	1.170	001
71	370	135	387	14	66	358	421	1.905	5.748	002
17	83	43	139	10	42	112	139	556	1.687	003
21	109	49	146	10	38	171	220	734	2.146	004
3	13	23	61	—	—	72	85	194	480	005
27	149	86	229	7	29	179	256	826	2.513	006
29	177	93	285	11	49	163	195	840	2.795	007
37	194	26	71	4	17	83	131	453	1.460	008
210	1.067	287	900	86	362	604	778	3.411	10.673	009
27	144	157	449	14	59	408	484	1.467	4.178	010
17	93	34	120	6	35	158	236	601	1.883	011
19	92	21	56	4	15	61	87	306	903	012
36	188	44	135	8	40	88	130	456	1.443	013
129	701	154	468	39	158	404	515	2.276	7.122	014
13	78	28	80	3	14	101	138	492	1.578	015
9	50	100	272	6	23	149	175	638	1.906	016
25	131	48	176	17	88	78	100	517	1.755	017
41	230	119	372	20	92	202	279	1.083	3.445	018
14	68	29	86	8	35	97	130	409	1.245	019
31	161	151	481	31	142	409	509	1.492	4.253	020
123	662	165	513	40	170	296	439	2.048	6.804	021
18	100	98	292	17	71	228	286	913	2.751	022
163	811	224	625	44	166	481	620	2.876	8.824	023
7	34	95	247	6	22	279	302	896	2.456	024
84	430	138	411	38	146	291	382	2.006	6.104	025
12	60	20	61	2	8	53	83	249	837	026
1	6	19	52	2	7	66	69	209	588	027
55	290	169	501	27	117	456	549	1.943	5.751	028
1.974	9.730	6.813	18.397	1.158	4.316	19.513	23.102	74.718	203.017	029
4	22	17	48	4	14	33	43	135	408	030
9	48	41	129	12	57	86	104	460	1.414	031
109	560	194	587	50	221	492	627	2.757	8.520	032
32	179	40	115	9	36	154	195	632	1.863	033
116	639	113	373	22	106	343	490	1.946	6.476	034
25	137	111	329	22	84	194	249	771	2.319	035
3	16	29	72	5	19	61	69	215	598	036
41	221	72	209	14	59	144	202	906	2.810	037
95	494	211	619	42	183	383	467	2.262	7.139	038
187	988	184	529	33	126	497	661	2.848	8.924	039
20	100	120	317	10	40	300	355	1.424	4.184	040
31	169	107	305	18	69	187	212	1.360	4.427	041
40	215	89	247	12	40	219	267	1.455	4.505	042
102	506	192	549	34	142	550	725	2.764	8.196	043
17	97	40	132	8	34	84	113	464	1.590	044
35	200	122	368	28	108	236	289	1.374	4.359	045
83	436	203	607	38	154	463	591	2.608	8.180	046
7	35	67	210	10	45	162	196	520	1.490	047
51	259	110	334	23	102	267	379	1.195	3.775	048
2	9	21	52	2	8	63	75	217	598	049
12	62	61	192	11	50	111	134	517	1.595	050
17	88	60	163	9	36	119	157	442	1.254	051
207	1.115	449	1.328	81	363	1.092	1.395	5.337	16.340	052
23	121	35	106	13	54	104	170	459	1.420	053
9	46	38	114	13	51	80	100	234	663	054
22	117	87	233	10	31	126	164	804	2.516	055
41	227	157	465	26	117	373	479	1.999	5.986	056
34	195	113	359	39	157	241	284	1.168	3.563	057
25	136	107	324	16	65	286	351	850	2.401	058
26	132	132	402	25	103	302	354	1.636	5.054	059
30	165	53	179	15	68	111	170	582	2.049	060
146	746	291	863	75	295	674	851	3.969	12.143	061
66	354	108	314	25	102	235	290	1.493	4.670	062
26	146	68	237	12	52	177	231	680	2.179	063
15	85	27	79	5	19	52	94	270	930	064
83	438	408	1.196	62	254	961	1.159	4.320	12.841	065
78	457	101	338	29	134	202	318	1.072	3.700	066
333	1.684	588	1.765	190	762	1.645	2.076	7.052	19.819	067
41	237	168	497	34	130	418	501	1.555	4.446	068
69	352	122	349	29	110	361	440	1.930	5.861	069
51	268	107	348	26	127	239	317	1.264	4.076	070

segue TAV. 14 — Famiglie residenti secondo

Codice dei Comuni	COMUNI	FAMIGLIE					
		CONIUGI				CONIUGI	
		TOTALE		di cui con altre persone		TOTALE	
		Famiglie	Componenti	Famiglie	Componenti	Famiglie	Componenti
071	FIESSE	100	204	3	10	311	1.281
072	FLERO	312	635	11	33	1.147	4.545
073	GAMBARA	233	486	18	56	729	2.990
074	GARDONE RIVIERA	176	356	3	10	346	1.353
075	GARDONE VAL TROMPIA	709	1.453	30	95	2.160	8.326
076	GARGNANO	242	494	10	30	500	1.953
077	GAVARDO	619	1.271	32	97	1.533	5.914
078	GHEDI	646	1.325	27	87	2.316	9.290
079	GIANICO	62	125	1	3	310	1.257
080	GOTTOLENGO	262	546	21	64	758	3.153
081	GUSSAGO	623	1.273	26	79	2.141	8.493
082	IDRO	68	142	6	18	250	971
083	INCUDINE	24	51	3	9	79	306
084	IRMA	7	14	—	—	29	119
085	ISEO	440	910	25	80	1.390	5.445
086	ISORELLA	144	295	7	21	563	2.263
087	LAVENONE	46	95	3	9	104	412
088	LENO	524	1.075	24	75	1.902	7.664
089	LIMONE SUL GARDA	50	105	4	13	174	700
090	LODRINO	63	130	3	10	250	1.001
091	LOGRATO	122	251	7	21	472	1.930
092	LONATO	629	1.302	37	118	1.851	7.387
093	LONGHENA	14	29	1	3	82	377
094	LOSINE	38	76	—	—	97	381
095	LOZIO	23	50	3	10	86	362
096	LUMEZZANE	1.135	2.326	53	162	4.395	17.943
097	MACLODIO	29	62	3	10	164	680
098	MAGASA	23	46	—	—	58	210
099	MAIRANO	93	188	2	6	349	1.432
100	MALEGNO	119	242	4	12	391	1.546
101	MALONNO	143	292	6	18	599	2.458
102	MANERBA DEL GARDA	194	402	8	30	463	1.800
103	MANERBIO	667	1.361	24	75	2.148	8.219
104	MARCHENO	175	361	8	27	696	2.811
105	MARMENTINO	23	46	—	—	120	475
106	MARONE	120	243	3	9	527	2.185
107	MAZZANO	329	687	25	79	1.294	5.153
108	MILZANO	63	131	5	15	221	915
109	MONIGA DEL GARDA	92	190	6	18	201	809
110	MONNO	34	70	2	6	104	406
111	MONTE ISOLA	79	166	7	22	312	1.287
112	MONTICELLI BRUSATI	125	259	8	25	442	1.765
113	MONTICHIARI	815	1.686	46	148	2.698	11.101
114	MONTIRONE	90	193	8	29	476	2.020
115	MURA	21	42	—	—	122	518
116	MUSCOLINE	88	179	3	9	235	914
117	NAVE	484	985	15	47	1.763	7.065
118	NIARDO	68	140	2	8	269	1.062
119	NUVOLENTA	172	350	6	18	529	2.102
120	NUVOLERA	127	262	7	22	476	1.960
121	ODOLO	105	216	5	16	351	1.406
122	OFFLAGA	109	226	7	22	511	2.138
123	OME	137	278	4	12	464	1.813
124	ONO SAN PIETRO	43	90	3	10	156	683
125	ORZINUOVI	510	1.039	19	57	1.771	7.179
126	ORZIVECCHI	82	169	3	11	370	1.521
127	OSPITALETTO	446	904	8	28	1.646	6.520
128	OSSIMO	51	104	1	4	225	917
129	PADENGHE SUL GARDA	180	373	12	37	380	1.514
130	PADERNO FRANCIACORTA	115	241	9	29	482	1.883
131	PAISCO LOVENO	18	38	2	6	67	293
132	PAITONE	52	106	2	6	261	1.086
133	PALAZZOLO SULL'OGGIO	998	2.027	27	85	2.989	11.724
134	PARATICO	170	346	5	16	533	2.133
135	PASPARDO	11	23	1	3	126	537
136	PASSIRANO	234	478	9	28	913	3.580
137	PAVONE DEL MELLA	134	274	6	18	429	1.722
139	PERTICA ALTA	39	79	1	3	122	468
140	PERTICA BASSA	38	79	2	7	128	526

la tipologia della famiglia

COMPOSTE DA						ALTRO TIPO DI FAMIGLIA		TOTALE		Codice dei Comuni
E FIGLI		UN GENITORE E FIGLI								
di cui con altre persone		TOTALE		di cui con altre persone						
Famiglie	Componenti	Famiglie	Componenti	Famiglie	Componenti	Famiglie	Componenti	Famiglie	Componenti	
37	213	34	108	13	57	160	197	605	1.790	071
81	416	117	356	32	120	289	389	1.865	5.925	072
90	485	107	320	17	67	276	383	1.345	4.179	073
27	144	91	269	24	98	374	452	987	2.430	074
124	615	320	890	55	216	828	1.014	4.017	11.683	075
50	260	115	319	19	67	396	488	1.253	3.254	076
118	592	212	629	53	201	581	736	2.945	8.550	077
118	619	341	1.047	74	332	721	889	4.024	12.551	078
9	42	37	105	4	14	119	148	528	1.635	079
105	600	94	283	29	123	220	330	1.334	4.312	080
120	614	280	802	52	192	635	777	3.679	11.345	081
22	106	50	155	9	38	115	142	483	1.410	082
6	31	22	63	4	17	62	67	187	487	083
—	—	5	15	—	—	20	25	61	173	084
115	590	224	632	45	177	603	749	2.657	7.736	085
41	220	59	191	19	77	210	259	976	3.008	086
8	41	31	84	3	12	89	101	270	692	087
132	735	281	853	50	218	682	909	3.389	10.501	088
5	29	30	80	1	3	85	102	339	987	089
15	81	42	116	4	14	54	67	409	1.314	090
41	209	68	217	16	66	139	223	801	2.621	091
228	1.246	235	767	71	338	826	1.085	3.541	10.541	092
10	57	15	55	2	8	31	55	142	516	093
1	4	18	47	3	11	72	91	225	595	094
4	21	40	100	3	12	71	94	220	606	095
257	1.367	679	2.090	140	576	1.098	1.416	7.307	23.775	096
11	57	22	76	3	16	38	50	253	868	097
—	—	9	27	—	—	51	61	141	344	098
11	52	50	162	15	64	151	203	643	1.985	099
19	93	61	157	2	8	147	187	718	2.132	100
57	299	115	321	17	72	227	285	1.084	3.356	101
41	213	70	196	24	85	282	331	1.009	2.729	102
109	543	403	1.122	66	266	959	1.183	4.177	11.885	103
33	176	96	298	15	63	219	287	1.186	3.757	104
3	16	34	108	1	3	71	96	248	725	105
15	83	120	348	11	46	233	317	1.000	3.093	106
150	788	172	537	54	211	361	498	2.156	6.875	107
32	175	35	101	6	23	90	160	409	1.307	108
24	135	29	81	7	31	110	135	432	1.215	109
2	11	26	84	8	38	47	56	211	616	110
10	49	81	254	17	79	129	154	601	1.861	111
55	284	60	172	11	47	93	135	720	2.331	112
301	1.635	382	1.179	114	480	857	1.225	4.752	15.191	113
51	274	78	234	15	60	114	166	758	2.613	114
7	38	33	102	3	13	54	73	230	735	115
11	58	25	67	2	7	95	139	443	1.299	116
89	463	243	708	50	186	496	604	2.986	9.362	117
20	95	49	142	11	51	118	140	504	1.484	118
31	161	80	250	12	58	144	184	925	2.886	119
62	332	70	192	12	49	150	184	823	2.598	120
17	92	45	138	12	48	125	165	626	1.925	121
59	310	94	299	23	98	131	194	845	2.857	122
6	34	66	169	6	24	197	213	864	2.473	123
14	79	18	65	2	11	45	57	262	895	124
148	801	250	728	44	180	793	1.016	3.324	9.962	125
28	150	70	206	8	33	105	153	627	2.049	126
73	375	202	555	27	116	502	597	2.796	8.576	127
4	19	63	175	4	19	100	117	439	1.313	128
43	225	77	231	23	99	201	271	838	2.389	129
27	141	74	227	13	55	141	184	812	2.535	130
3	17	40	133	12	54	58	73	183	537	131
23	129	28	79	5	20	79	110	420	1.381	132
182	962	538	1.503	116	455	1.186	1.409	5.711	16.663	133
47	238	75	211	15	60	197	236	975	2.926	134
4	19	58	178	5	20	69	86	264	824	135
46	236	148	429	27	123	297	362	1.592	4.849	136
31	156	63	190	14	55	161	213	787	2.399	137
2	10	22	62	6	26	84	97	267	706	139
7	36	36	100	8	34	90	110	292	815	140

segue TAV. 14 — Famiglie residenti secondo

Codice dei Comuni	COMUNI	FAMIGLIE					
		CONIUGI				CONIUGI	
		TOTALE		di cui con altre persone		TOTALE	
		Famiglie	Componenti	Famiglie	Componenti	Famiglie	Componenti
141	PEZZAZE	79	160	2	6	258	1.059
142	PIAN CAMUNO	123	253	7	21	596	2.496
206	PIANCOGNO	186	379	6	19	594	2.309
143	PISOONE	361	728	6	18	1.308	5.353
144	POLAVENO	94	190	2	6	336	1.305
145	POLPENAZZE DEL GARDA	93	189	3	9	239	942
146	POMPIANO	133	271	5	15	563	2.318
147	PONCARALE	143	300	13	40	582	2.319
148	PONTE DI LEGNO	98	199	3	9	333	1.349
149	PONTEVICO	301	629	21	69	1.034	4.084
150	PONTOGLIO	286	577	5	15	1.036	4.185
151	POZZOLENGO	148	317	19	59	398	1.645
152	PRALBOINO	150	308	8	24	435	1.713
153	PRESEGLIE	67	138	4	12	247	955
154	PRESTINE	30	64	3	10	65	276
155	PREVALLE	212	441	16	49	752	2.941
156	PROVAGLIO D'ISEO	260	532	10	32	888	3.530
157	PROVAGLIO VAL SABBIA	36	77	5	15	154	626
158	PUEGNAGO SUL GARDA	117	244	7	24	308	1.206
159	QUINZANO D'OGLIO	263	545	16	51	1.017	4.010
160	REMEDELLO	128	272	11	38	493	2.023
161	REZZATO	617	1.265	28	87	1.967	7.694
162	ROCCAFRANCA	96	206	6	26	528	2.286
163	RODENGO-SAIANO	239	487	9	27	859	3.408
164	ROE' VOLCIANO	241	507	18	61	608	2.416
165	RONCADELLE	290	591	11	33	1.043	4.075
166	ROVATO	694	1.425	30	97	2.356	9.428
167	RUDIANO	159	325	5	17	744	3.056
168	SABBIO CHIESE	161	333	11	33	512	1.993
169	SALE MARASINO	172	351	7	21	513	2.007
170	SALO'	677	1.398	42	128	1.646	6.386
171	SAN FELICE DEL BENACO	145	296	6	18	367	1.426
172	SAN GERVASIO BRESCIANO	56	112	—	—	221	893
138	SAN PAOLO	160	325	3	11	563	2.287
173	SAN ZENO NAVIGLIO	146	298	5	16	579	2.307
174	SAREZZO	618	1.282	39	124	2.003	7.904
175	SAVIORE DELL'ADAMELLO	47	96	1	4	247	1.035
176	SELLERO	64	128	—	—	260	1.107
177	SENIGA	96	197	5	15	259	1.069
178	SERLE	143	290	4	12	488	1.943
179	SIRMIONE	288	603	21	69	786	3.037
180	SOIANO DEL LAGO	51	103	1	3	130	495
181	SONICO	77	161	6	19	219	882
182	SULZANO	69	143	4	13	229	894
183	TAVERNOLE SUL MELLA	60	121	1	3	233	916
184	TEMU'	32	66	2	6	167	708
185	TIGNALE	111	232	8	26	192	743
186	TORBOLE CASAGLIA	170	346	6	18	688	2.754
187	TOSCOLANO-MADERNO	607	1.235	20	61	1.087	4.003
188	TRAVAGLIATO	412	834	8	26	1.617	6.437
189	TREMOSINE	117	243	8	25	297	1.153
190	TRENZANO	154	315	3	13	739	3.103
191	TREVISO BRESCIANO	28	57	1	3	98	406
192	URAGO D'OGLIO	104	212	4	12	532	2.132
193	VALLIO TERME	53	108	1	4	156	616
194	VALVESTINO	31	62	—	—	61	276
195	VEROLANUOVA	398	819	20	63	1.277	5.051
196	VEROLAVECCHIA	176	359	4	15	660	2.530
197	VESTONE	196	400	7	22	719	2.824
198	VEZZA D'OGLIO	63	128	2	6	244	965
199	VILLA CARCINA	620	1.260	18	56	1.785	6.778
200	VILLACHIARA	45	95	5	15	211	869
201	VILLANUOVA SUL CLISI	291	601	18	55	797	2.980
202	VIONE	44	92	4	12	145	602
203	VISANO	81	166	4	12	248	1.072
204	VOBARNO	523	1.067	21	63	1.374	5.190
205	ZONE	74	150	2	6	177	698
	TOTALE PROVINCIA	56.480	115.804	2.484	7.812	179.925	712.840

la tipologia della famiglia

COMPOSTE DA						ALTRO TIPO DI FAMIGLIA		TOTALE		Codice dei Comuni
E FIGLI		UN GENITORE E FIGLI								
di cui con altre persone		TOTALE		di cui con altre persone						
Famiglie	Componenti	Famiglie	Componenti	Famiglie	Componenti	Famiglie	Componenti	Famiglie	Componenti	
6	26	56	150	4	16	170	199	563	1.568	141
28	165	108	328	12	55	184	238	1.011	3.315	142
30	148	118	322	22	82	264	330	1.162	3.340	206
33	188	271	789	36	147	646	769	2.586	7.639	143
9	47	45	134	10	38	92	110	567	1.739	144
16	83	26	81	6	24	109	133	467	1.345	145
35	182	61	195	12	49	145	230	902	3.014	146
55	288	55	164	12	49	165	231	945	3.014	147
6	31	87	249	14	59	242	290	760	2.087	148
121	631	179	523	51	190	470	658	1.984	5.894	149
46	258	174	534	29	138	333	412	1.829	5.708	150
79	430	61	223	30	151	158	234	765	2.419	151
42	213	73	202	13	52	223	293	881	2.516	152
24	118	34	97	7	27	102	145	450	1.335	153
2	11	16	50	2	8	75	94	186	484	154
31	159	107	296	16	61	245	310	1.316	3.988	155
34	186	117	342	18	75	303	368	1.568	4.772	156
8	43	16	50	5	19	56	71	262	824	157
29	145	40	113	9	29	127	163	592	1.726	158
90	447	171	470	26	105	437	590	1.888	5.615	159
66	361	54	171	15	62	191	274	866	2.740	160
126	662	280	819	64	257	645	791	3.509	10.569	161
46	330	100	323	19	94	134	170	858	2.985	162
35	172	111	314	23	91	231	278	1.440	4.487	163
73	375	100	280	30	112	248	314	1.197	3.517	164
48	250	133	404	26	110	274	316	1.740	5.386	165
174	943	366	1.065	64	280	838	1.053	4.254	12.971	166
58	327	106	350	19	95	166	229	1.175	3.960	167
39	199	55	177	12	54	139	186	867	2.689	168
29	142	72	210	13	52	240	300	997	2.868	169
143	707	332	914	78	302	1.011	1.234	3.666	9.932	170
32	169	59	160	9	33	210	281	781	2.163	171
22	118	34	112	10	48	122	172	433	1.289	172
26	131	90	261	16	68	266	343	1.079	3.216	138
33	194	83	237	14	56	212	265	1.020	3.107	173
100	515	270	774	53	202	620	792	3.511	10.752	174
8	46	80	242	6	25	165	196	539	1.569	175
9	51	66	193	10	42	108	129	498	1.557	176
47	221	36	110	11	47	175	270	566	1.646	177
22	120	118	355	23	102	199	232	948	2.820	178
88	460	142	421	39	163	357	428	1.573	4.489	179
19	96	21	55	4	15	56	78	258	731	180
7	38	62	185	10	42	131	151	489	1.379	181
19	99	44	130	10	38	80	106	422	1.273	182
6	31	48	144	3	17	118	156	459	1.337	183
6	34	51	166	5	29	130	166	380	1.106	184
22	116	36	96	9	35	135	159	474	1.230	185
30	158	91	251	9	34	187	241	1.136	3.592	186
54	260	183	479	38	132	818	954	2.695	6.671	187
62	332	291	883	41	181	563	707	2.883	8.861	188
36	182	61	185	13	51	238	289	713	1.870	189
66	378	97	318	18	85	226	292	1.216	4.028	190
11	55	20	55	5	17	58	65	204	583	191
29	146	86	273	16	67	152	234	874	2.851	192
7	36	27	73	6	20	126	143	362	940	193
8	43	27	74	7	28	66	86	185	498	194
99	510	216	647	55	237	462	605	2.353	7.122	195
41	207	109	304	20	87	244	307	1.189	3.500	196
48	242	128	368	22	93	281	365	1.324	3.957	197
3	14	51	146	6	22	142	180	500	1.419	198
66	317	307	822	54	219	639	764	3.351	9.624	199
12	63	38	109	7	25	72	101	366	1.174	200
50	235	138	363	23	83	334	398	1.560	4.342	201
7	32	51	151	9	35	127	153	367	998	202
15	78	29	86	6	24	109	151	467	1.475	203
52	262	194	551	32	118	583	723	2.674	7.531	204
11	52	46	135	8	31	105	115	402	1.098	205
12.011	62.573	29.563	85.500	5.691	23.055	74.328	92.833	340.296	1.006.977	

TAV. 15 - Abitazioni in complesso (occupate)

Codice dei Comuni	COMUNI	ABITAZIONI OCCUPATE								
		NUMERO	Superficie m ²	STANZE				Numero medio di stanze per abitazione	OCCU	
				Adibite esclusivamente o promiscuamente ad abitazione	Cucine	Adibite esclusivamente ad altro uso	TOTALE		Famiglie	Componenti
001	ACQUAFREDDA	376	33.030	1.540	286	33	1.859	4,9	409	1.169
002	ADRO	1.792	159.590	5.943	1.662	123	7.728	4,3	1.905	5.748
003	AGNOSINE	536	47.808	1.911	502	54	2.467	4,6	556	1.687
004	ALFIANELLO	656	64.386	2.667	617	75	3.359	5,1	734	2.146
005	ANFO	194	14.485	637	140	26	803	4,1	194	480
006	ANGOLO TERME	812	64.881	2.721	680	48	3.449	4,2	826	2.513
007	ARTOGNE	811	68.038	2.775	780	37	3.592	4,4	840	2.795
008	AZZANO MELLA	447	39.596	1.548	413	28	1.989	4,4	453	1.460
009	BAGNOLO MELLA	3.172	298.270	12.068	2.698	196	14.962	4,7	3.403	10.650
010	BAGOLINO	1.436	108.913	4.618	1.351	43	6.012	4,2	1.467	4.178
011	BARBARIGA	552	57.647	2.219	445	92	2.756	5,0	601	1.883
012	BARGHE	306	28.864	1.077	241	18	1.336	4,4	306	903
013	BASSANO BRESCIANO	424	41.430	1.670	369	26	2.065	4,9	456	1.443
014	BEDIZZOLE	2.158	222.952	8.264	1.811	199	10.274	4,8	2.276	7.122
015	BERLINGO	473	42.844	1.645	381	39	2.065	4,4	492	1.578
016	BERZO DEMO	619	49.697	2.168	507	39	2.714	4,4	638	1.906
017	BERZO INFERIORE	511	45.037	1.768	509	20	2.297	4,5	517	1.755
018	BIENNO	1.080	92.582	3.842	1.006	51	4.899	4,5	1.083	3.445
019	BIONE	403	34.823	1.391	327	34	1.752	4,3	409	1.245
020	BORGO SAN GIACOMO	1.418	130.376	5.011	983	83	6.077	4,3	1.482	4.201
021	BORGOSATOLLO	2.010	191.635	7.480	1.545	101	9.126	4,5	2.048	6.804
022	BORNO	900	70.078	2.760	765	36	3.561	4,0	913	2.751
023	BOTTICINO	2.776	258.139	10.133	2.312	360	12.805	4,6	2.876	8.824
024	BOVEGNO	831	60.189	2.391	794	14	3.199	3,8	896	2.456
025	BOVEZZO	1.939	171.891	6.788	1.575	58	8.421	4,3	2.006	6.104
026	BRANDICO	239	22.022	872	186	12	1.070	4,5	249	837
027	BRAONE	198	16.260	727	140	9	876	4,4	209	588
028	BRENO	1.904	166.063	6.933	1.582	87	8.602	4,5	1.943	5.751
029	BRESCIA	72.091	6.350.694	242.284	49.255	2.038	293.577	4,1	74.646	202.688
030	BRIONE	135	9.631	397	113	4	514	3,8	135	408
031	CAINO	449	37.694	1.515	405	15	1.935	4,3	460	1.414
032	CALCINATO	2.633	254.295	9.683	2.201	194	12.078	4,6	2.756	8.518
033	CALVAGESE DELLA RIVIERA	609	60.662	2.412	542	98	3.052	5,0	632	1.863
034	CALVISANO	1.845	183.265	7.680	1.578	219	9.477	5,1	1.944	6.465
035	CAPO DI PONTE	749	58.236	2.599	532	75	3.206	4,3	764	2.302
036	CAPOVALLE	213	18.743	754	202	13	969	4,5	215	598
037	CAPRIANO DEL COLLE	839	82.447	3.173	725	71	3.969	4,7	902	2.790
038	CAPRIOLO	2.196	197.994	7.326	2.009	138	9.473	4,3	2.262	7.139
039	CARPENEDOLO	2.773	265.928	11.025	2.223	265	13.513	4,9	2.847	8.923
040	CASTEGNATO	1.376	118.561	4.461	1.158	85	5.704	4,1	1.424	4.184
041	CASTELCOVATI	1.317	123.538	4.361	1.169	57	5.587	4,2	1.360	4.427
042	CASTEL MELLA	1.363	124.737	4.623	1.314	122	6.059	4,4	1.454	4.502
043	CASTENEDOLO	2.587	235.381	9.343	2.062	167	11.572	4,5	2.764	8.196
044	CASTO	457	42.850	1.775	370	28	2.173	4,8	464	1.590
045	CASTREZZATO	1.309	122.428	4.474	1.088	72	5.634	4,3	1.372	4.357
046	CAZZAGO SAN MARTINO	2.435	227.299	8.435	2.136	259	10.830	4,4	2.608	8.180
047	CEDEGOLO	513	44.210	1.929	484	30	2.443	4,8	520	1.490
048	CELLATICA	1.141	109.220	4.131	740	82	4.953	4,3	1.195	3.775
049	CERVENO	209	15.983	685	192	—	877	4,2	217	598
050	CETO	495	40.741	1.616	470	14	2.100	4,2	515	1.591
051	CEVO	442	29.479	1.329	427	19	1.775	4,0	442	1.254
052	CHIARI	5.206	452.208	17.229	4.321	261	21.811	4,2	5.336	16.336
053	CIGOLE	424	43.562	1.783	348	22	2.153	5,1	454	1.392
054	CIMBERGO	234	17.635	732	222	28	982	4,2	234	663
055	CIVIDATE CAMUNO	774	66.882	2.726	694	51	3.471	4,5	804	2.516
056	COCCAGLIO	1.905	173.517	6.433	1.408	106	7.947	4,2	1.999	5.986
057	COLLEBEATO	1.083	100.647	3.916	844	68	4.828	4,5	1.165	3.538
058	COLLIO	811	58.826	2.510	759	24	3.293	4,1	850	2.401
059	COLOGNE	1.557	146.184	5.499	1.281	138	6.918	4,4	1.635	5.053
060	COMEZZANO-CIZZAGO	537	57.108	2.030	441	46	2.517	4,7	582	2.049
061	CONCESIO	3.809	346.710	13.409	3.118	181	16.708	4,4	3.968	12.142
062	CORTE FRANCA	1.448	127.543	4.796	1.303	131	6.230	4,3	1.492	4.668
063	CORTENO GOLGI	673	50.550	2.338	659	29	3.026	4,5	680	2.179
064	CORZANO	248	25.879	1.037	188	23	1.248	5,0	270	930
065	DARFO BOARIO TERME	4.062	365.671	14.833	3.617	262	18.712	4,6	4.296	12.795
066	DELLO	1.052	108.338	4.374	761	152	5.287	5,0	1.070	3.698
067	DESENZANO DEL GARDA	6.783	639.754	24.318	5.625	365	30.308	4,5	7.048	19.809
068	EDOLO	1.514	124.683	5.188	1.307	56	6.551	4,3	1.555	4.446
069	ERBUSCO	1.813	170.342	6.046	1.714	184	7.944	4,4	1.930	5.861
070	ESINE	1.237	108.944	4.340	1.114	69	5.523	4,5	1.264	4.076

e non occupate); altri tipi di alloggio

PANTI		ABITAZIONI NON OCCUPATE				TOTALE			ALTRI TIPI DI ALLOGGIO			Codice dei Comuni
Numero medio occupanti per abitazione	Numero medio occupanti per stanza	NUMERO	di cui con persone temporaneamente presenti	STANZE	Numero medio stanze per abitazione	NUMERO	STANZE	Numero medio stanze per abitazione	NUMERO	OCCUPANTI		
										Famiglie	Componenti	
3,1	0,6	31	2	149	4,8	407	2.008	4,9	—	—	—	001
3,2	0,8	137	1	598	4,4	1.929	8.326	4,3	—	—	—	002
3,1	0,7	111	—	418	3,8	647	2.885	4,5	—	—	—	003
3,3	0,7	75	1	332	4,4	731	3.691	5,0	—	—	—	004
2,5	0,6	338	5	1.387	4,1	532	2.190	4,1	—	—	—	005
3,1	0,7	674	5	1.398	2,1	1.486	4.847	3,3	—	—	—	006
3,4	0,8	1.301	4	3.739	2,9	2.112	7.331	3,5	—	—	—	007
3,3	0,7	39	—	116	3,0	486	2.105	4,3	—	—	—	008
3,4	0,7	319	—	1.407	4,4	3.491	16.369	4,7	8	8	23	009
2,9	0,7	397	1	1.786	4,5	1.833	7.798	4,3	—	—	—	010
3,4	0,7	23	—	103	4,5	575	2.859	5,0	—	—	—	011
3,0	0,7	33	—	126	3,8	339	1.462	4,3	—	—	—	012
3,4	0,7	31	7	124	4,0	455	2.189	4,8	—	—	—	013
3,3	0,7	200	—	972	4,9	2.358	11.246	4,8	—	—	—	014
3,3	0,8	24	—	93	3,9	497	2.158	4,3	—	—	—	015
3,1	0,7	100	—	382	3,8	719	3.096	4,3	—	—	—	016
3,4	0,8	69	1	268	3,9	580	2.565	4,4	—	—	—	017
3,2	0,7	154	1	589	3,8	1.234	5.488	4,4	—	—	—	018
3,1	0,7	95	—	372	3,9	498	2.124	4,3	—	—	—	019
3,0	0,7	219	—	669	3,1	1.637	6.746	4,1	10	10	52	020
3,4	0,8	104	1	466	4,5	2.114	9.592	4,5	—	—	—	021
3,1	0,8	2.015	11	6.396	3,2	2.915	9.957	3,4	—	—	—	022
3,2	0,7	206	2	846	4,1	2.982	13.651	4,6	—	—	—	023
3,0	0,8	325	—	1.161	3,6	1.156	4.360	3,8	—	—	—	024
3,1	0,7	348	10	1.010	2,9	2.287	9.431	4,1	—	—	—	025
3,5	0,8	23	—	97	4,2	262	1.167	4,5	—	—	—	026
3,0	0,7	64	—	232	3,6	262	1.108	4,2	—	—	—	027
3,0	0,7	435	8	1.646	3,8	2.339	10.248	4,4	—	—	—	028
2,8	0,7	5.794	387	20.016	3,5	77.885	313.593	4,0	72	72	329	029
3,0	0,8	133	—	320	2,4	268	834	3,1	—	—	—	030
3,1	0,7	32	—	158	4,9	481	2.093	4,4	—	—	—	031
3,2	0,7	281	2	840	3,0	2.914	12.918	4,4	1	1	2	032
3,1	0,6	35	3	193	5,5	644	3.245	5,0	—	—	—	033
3,5	0,7	124	—	608	4,9	1.969	10.085	5,1	2	2	11	034
3,1	0,7	202	—	765	3,8	951	3.971	4,2	7	7	17	035
2,8	0,6	57	1	222	3,9	270	1.191	4,4	—	—	—	036
3,3	0,7	57	1	237	4,2	896	4.206	4,7	4	4	20	037
3,3	0,8	106	2	439	4,1	2.302	9.912	4,3	—	—	—	038
3,2	0,7	297	—	1.418	4,8	3.070	14.931	4,9	1	1	1	039
3,0	0,7	104	—	426	4,1	1.480	6.130	4,1	—	—	—	040
3,4	0,8	111	3	443	4,0	1.428	6.030	4,2	—	—	—	041
3,3	0,8	38	—	156	4,1	1.401	6.215	4,4	1	1	3	042
3,2	0,7	143	12	574	4,0	2.730	12.146	4,4	—	—	—	043
3,5	0,7	102	—	449	4,4	559	2.622	4,7	—	—	—	044
3,3	0,8	179	—	691	3,9	1.488	6.325	4,3	—	—	—	045
3,4	0,8	196	9	903	4,6	2.631	11.733	4,5	—	—	—	046
2,9	0,6	74	2	282	3,8	587	2.725	4,6	—	—	—	047
3,3	0,8	142	5	620	4,4	1.283	5.573	4,3	—	—	—	048
2,9	0,7	104	—	358	3,4	313	1.235	3,9	—	—	—	049
3,2	0,8	122	1	498	4,1	617	2.598	4,2	1	1	3	050
2,8	0,7	318	—	732	2,3	760	2.507	3,3	—	—	—	051
3,1	0,8	325	5	1.486	4,6	5.531	23.297	4,2	1	1	4	052
3,3	0,7	15	—	79	5,3	439	2.232	5,1	1	1	4	053
2,8	0,7	78	—	299	3,8	312	1.281	4,1	—	—	—	054
3,3	0,7	139	—	593	4,3	913	4.064	4,5	—	—	—	055
3,1	0,8	213	4	877	4,1	2.118	8.824	4,2	—	—	—	056
3,3	0,7	67	1	305	4,6	1.150	5.133	4,5	3	3	25	057
3,0	0,7	900	—	3.010	3,3	1.711	6.303	3,7	—	—	—	058
3,2	0,7	28	—	121	4,3	1.585	7.039	4,4	1	1	1	059
3,8	0,8	23	2	106	4,6	560	2.623	4,7	—	—	—	060
3,2	0,7	278	4	1.184	4,3	4.087	17.892	4,4	1	1	1	061
3,2	0,8	115	—	530	4,6	1.563	6.760	4,3	1	1	2	062
3,2	0,7	1.409	9	4.183	3,0	2.082	7.209	3,5	—	—	—	063
3,8	0,8	38	—	168	4,4	286	1.416	5,0	—	—	—	064
3,1	0,7	559	33	2.235	4,0	4.621	20.947	4,5	24	24	46	065
3,5	0,7	54	—	290	5,4	1.106	5.577	5,0	2	2	2	066
2,9	0,7	2.132	110	7.939	3,7	8.915	38.247	4,3	4	4	10	067
2,9	0,7	684	93	2.673	3,9	2.198	9.224	4,2	—	—	—	068
3,2	0,8	158	2	861	5,4	1.971	8.805	4,5	—	—	—	069
3,3	0,7	294	—	1.088	3,7	1.531	6.611	4,3	—	—	—	070

segue TAV. 15 — Abitazioni in complesso (occupate)

Codice dei Comuni	COMUNI	ABITAZIONI OCCUPATE								
		NUMERO	Superficie m ²	STANZE				Numero medio di stanze per abitazione	OCCU	
				Adibite esclusivamente o promiscuamente ad abitazione	Cucine	Adibite esclusivamente ad altro uso	TOTALE		Famiglie	Componenti
071	FIESSE	568	51.354	2.135	545	48	2.728	4,8	605	1.790
072	FLERO	1.757	171.688	6.525	1.374	125	8.024	4,6	1.865	5.925
073	GAMBARA	1.228	121.196	4.801	1.074	139	6.014	4,9	1.337	4.150
074	GARDONE RIVIERA	953	83.554	3.335	795	73	4.203	4,4	987	2.430
075	GARDONE VAL TROMPIA	3.905	325.175	13.045	2.927	195	16.167	4,1	4.017	11.683
076	GARGNANO	1.216	107.934	4.313	944	108	5.365	4,4	1.253	3.254
077	GAVARDO	2.834	259.739	9.981	2.526	285	12.792	4,5	2.944	8.549
078	GHEDI	3.732	345.184	13.934	2.938	291	17.163	4,6	4.019	12.532
079	GIANICO	482	44.643	1.810	475	32	2.317	4,8	528	1.635
080	GOTTOLENGO	1.327	138.006	5.372	1.247	217	6.836	5,2	1.334	4.312
081	GUSSAGO	3.594	324.082	12.537	2.834	301	15.672	4,4	3.678	11.344
082	IDRO	467	40.620	1.682	376	59	2.117	4,5	483	1.410
083	INCUDINE	180	11.477	538	166	5	709	3,9	186	482
084	IRMA	59	3.753	167	58	18	243	4,1	61	173
085	ISEO	2.629	229.028	8.957	2.156	167	11.280	4,3	2.657	7.736
086	ISORELLA	870	81.015	3.125	865	78	4.068	4,7	973	3.003
087	LAVENONE	247	18.868	790	228	3	1.021	4,1	270	692
088	LENO	3.174	307.700	12.758	2.303	294	15.355	4,8	3.388	10.493
089	LIMONE SUL GARDA	337	29.837	1.171	311	29	1.511	4,5	339	987
090	LODRINO	401	33.779	1.441	300	11	1.752	4,4	409	1.314
091	LOGRATO	778	73.721	2.851	582	93	3.526	4,5	801	2.621
092	LONATO	3.287	319.926	11.986	2.760	265	15.011	4,6	3.540	10.536
093	LONGHENA	137	15.136	597	89	4	690	5,0	142	516
094	LOSINE	222	13.974	753	138	9	900	4,1	225	595
095	LOZIO	214	13.999	666	185	2	853	4,0	220	606
096	LUMEZZANE	7.022	646.005	24.761	5.236	384	30.381	4,3	7.307	23.775
097	MACLODIO	244	22.281	912	182	12	1.106	4,5	253	868
098	MAGASA	127	8.343	389	122	18	529	4,2	141	344
099	MAIRANO	584	56.753	2.148	539	57	2.744	4,7	641	1.983
100	MALEGNO	704	60.513	2.501	561	25	3.087	4,4	716	2.130
101	MALONNO	1.042	85.041	3.888	927	55	4.870	4,7	1.084	3.356
102	MANERBA DEL GARDA	939	85.668	3.425	807	97	4.329	4,6	1.009	2.729
103	MANERBIO	3.765	348.443	14.567	2.621	203	17.391	4,6	4.175	11.877
104	MARCHENO	1.121	97.194	3.972	953	53	4.978	4,4	1.186	3.757
105	MARMENTINO	247	21.407	821	255	32	1.108	4,5	248	725
106	MARONE	949	81.522	3.300	815	26	4.141	4,4	999	3.092
107	MAZZANO	2.056	204.648	7.852	1.847	232	9.931	4,8	2.156	6.875
108	MILZANO	394	37.346	1.617	310	44	1.971	5,0	409	1.307
109	MONIGA DEL GARDA	416	37.347	1.458	300	44	1.802	4,3	432	1.215
110	MONNO	198	14.559	599	192	10	801	4,0	211	616
111	MONTE ISOLA	565	44.232	1.897	433	68	2.398	4,2	599	1.858
112	MONTICELLI BRUSATI	705	67.965	2.476	677	45	3.198	4,5	719	2.330
113	MONTICHIARI	4.616	447.731	17.978	3.478	341	21.797	4,7	4.751	15.185
114	MONTIRONE	758	65.748	2.762	657	25	3.444	4,5	758	2.613
115	MURA	221	19.222	814	205	25	1.044	4,7	230	735
116	MUSCOLINE	419	41.526	1.421	398	26	1.845	4,4	441	1.294
117	NAVE	2.825	250.798	10.052	2.095	213	12.360	4,4	2.986	9.362
118	NIARDO	490	42.154	1.763	402	16	2.181	4,5	504	1.484
119	NUVOLENTO	892	83.492	3.099	840	107	4.046	4,5	925	2.886
120	NUVOLERA	757	73.284	2.782	694	102	3.578	4,7	823	2.598
121	ODOLO	621	61.583	2.432	509	90	3.031	4,9	624	1.923
122	OFFLAGA	819	77.658	3.247	612	61	3.920	4,8	841	2.843
123	OME	863	71.396	2.810	775	89	3.674	4,3	864	2.473
124	ONO SAN PIETRO	258	20.053	835	241	1	1.077	4,2	262	895
125	ORZINUOVI	3.115	301.805	11.403	2.476	278	14.157	4,5	3.317	9.955
126	ORZIVECCHI	627	62.033	2.322	433	64	2.819	4,5	627	2.049
127	OSPITALETTO	2.682	239.661	8.961	2.327	180	11.468	4,3	2.796	8.576
128	OSSIMO	432	33.489	1.359	399	35	1.793	4,2	439	1.313
129	PADENGHE SUL GARDA	804	79.091	3.029	724	92	3.845	4,8	838	2.389
130	PADERNO FRANCIACORTA	783	76.055	2.756	774	87	3.617	4,6	812	2.535
131	PAISCO LOVENO	182	11.015	503	181	15	699	3,8	183	537
132	PAITONE	415	41.117	1.476	350	59	1.885	4,5	420	1.381
133	PALAZZOLO SULL'OGLIO	5.466	468.120	17.755	4.390	338	22.483	4,1	5.711	16.663
134	PARATICO	975	87.396	3.258	793	68	4.119	4,2	975	2.926
135	PASPARDO	263	18.756	885	216	26	1.127	4,3	264	824
136	PASSIRANO	1.525	153.732	5.499	1.343	101	6.943	4,6	1.592	4.849
137	PAVONE DEL MELLA	721	75.360	3.046	512	58	3.616	5,0	787	2.399
139	PERTICA ALTA	244	20.781	875	246	1	1.122	4,6	266	704
140	PERTICA BASSA	269	21.859	994	273	—	1.267	4,7	292	815

e non occupate); altri tipi di alloggio

PANTI		ABITAZIONI NON OCCUPATE				TOTALE			ALTRI TIPI DI ALLOGGIO			Codice dei Comuni
Numero medio occupanti per abitazione	Numero medio occupanti per stanza	NUMERO	di cui con persone temporaneamente presenti	STANZE	Numero medio stanze per abitazione	NUMERO	STANZE	Numero medio stanze per abitazione	NUMERO	OCCUPANTI		
										Famiglie	Componenti	
3,2	0,7	81	1	367	4,5	649	3.095	4,8	—	—	—	071
3,4	0,8	87	—	370	4,3	1.844	8.394	4,6	—	—	—	072
3,4	0,7	110	—	500	4,5	1.338	6.514	4,9	8	8	29	073
2,5	0,6	973	9	3.452	3,5	1.926	7.655	4,0	—	—	—	074
3,0	0,7	418	15	1.480	3,5	4.323	17.647	4,1	—	—	—	075
2,7	0,6	996	6	4.077	4,1	2.212	9.442	4,3	—	—	—	076
3,0	0,7	322	1	1.369	4,3	3.156	14.161	4,5	—	—	—	077
3,4	0,7	425	1	1.702	4,0	4.157	18.865	4,5	5	5	19	078
3,4	0,7	133	1	517	3,9	615	2.834	4,6	—	—	—	079
3,2	0,7	107	2	533	5,0	1.434	7.369	5,1	—	—	—	080
3,2	0,7	446	3	1.901	4,3	4.040	17.573	4,3	—	—	—	081
3,0	0,7	705	2	2.332	3,3	1.172	4.449	3,8	—	—	—	082
2,7	0,7	35	—	155	4,4	215	864	4,0	1	1	5	083
2,9	0,8	60	—	258	4,3	119	501	4,2	—	—	—	084
2,9	0,7	651	2	2.487	3,8	3.280	13.767	4,2	—	—	—	085
3,5	0,8	95	—	417	4,4	965	4.485	4,6	3	3	5	086
2,8	0,7	110	2	454	4,1	357	1.475	4,1	—	—	—	087
3,3	0,7	319	4	1.247	3,9	3.493	16.602	4,8	1	1	8	088
2,9	0,7	120	1	487	4,1	457	1.998	4,4	—	—	—	089
3,3	0,8	290	2	1.118	3,9	691	2.870	4,2	—	—	—	090
3,4	0,8	69	3	251	3,6	847	3.777	4,5	—	—	—	091
3,2	0,7	431	10	1.895	4,4	3.718	16.906	4,5	1	1	5	092
3,8	0,8	8	—	39	4,9	145	729	5,0	—	—	—	093
2,7	0,7	73	1	247	3,4	295	1.147	3,9	—	—	—	094
2,8	0,7	88	1	366	4,2	302	1.219	4,0	—	—	—	095
3,4	0,8	681	9	2.618	3,8	7.703	32.999	4,3	—	—	—	096
3,6	0,8	19	—	98	5,2	263	1.204	4,6	—	—	—	097
2,7	0,7	32	2	121	3,8	159	650	4,1	—	—	—	098
3,4	0,7	73	4	305	4,2	657	3.049	4,6	2	2	2	099
3,0	0,7	98	3	391	4,0	802	3.478	4,3	2	2	2	100
3,2	0,7	313	17	1.321	4,2	1.355	6.191	4,6	—	—	—	101
2,9	0,6	1.984	3	6.175	3,1	2.923	10.504	3,6	—	—	—	102
3,2	0,7	263	7	1.150	4,4	4.028	18.541	4,6	—	—	—	103
3,4	0,8	219	—	843	3,8	1.340	5.821	4,3	—	—	—	104
2,9	0,7	179	—	736	4,1	426	1.844	4,3	—	—	—	105
3,3	0,8	138	—	561	4,1	1.087	4.702	4,3	1	1	1	106
3,3	0,7	120	2	561	4,7	2.176	10.492	4,8	—	—	—	107
3,3	0,7	38	—	185	4,9	432	2.156	5,0	—	—	—	108
2,9	0,7	496	3	1.625	3,3	912	3.427	3,8	—	—	—	109
3,1	0,8	55	—	222	4,0	253	1.023	4,0	—	—	—	110
3,3	0,8	386	1	1.280	3,3	951	3.678	3,9	1	1	1	111
3,3	0,7	143	—	542	3,8	848	3.740	4,4	1	1	1	112
3,3	0,7	425	7	1.846	4,3	5.041	23.643	4,7	1	1	6	113
3,4	0,8	36	—	164	4,6	794	3.608	4,5	—	—	—	114
3,3	0,7	70	—	348	5,0	291	1.392	4,8	—	—	—	115
3,1	0,7	216	1	715	3,3	635	2.560	4,0	2	2	5	116
3,3	0,8	110	1	440	4,0	2.935	12.800	4,4	—	—	—	117
3,0	0,7	139	4	576	4,1	629	2.757	4,4	—	—	—	118
3,2	0,7	94	3	406	4,3	986	4.452	4,5	—	—	—	119
3,4	0,7	59	—	243	4,1	816	3.821	4,7	—	—	—	120
3,1	0,7	84	—	338	4,0	705	3.369	4,8	2	2	2	121
3,5	0,7	67	5	340	5,1	886	4.260	4,8	4	4	14	122
2,9	0,7	156	—	596	3,8	1.019	4.270	4,2	—	—	—	123
3,5	0,8	97	—	353	3,6	355	1.430	4,0	—	—	—	124
3,2	0,7	269	3	1.100	4,1	3.384	15.257	4,5	7	7	7	125
3,3	0,7	40	—	184	4,6	667	3.003	4,5	—	—	—	126
3,2	0,8	153	1	590	3,9	2.835	12.058	4,3	—	—	—	127
3,0	0,7	500	—	1.739	3,5	932	3.532	3,8	—	—	—	128
3,0	0,6	1.012	—	3.997	3,9	1.816	7.842	4,3	—	—	—	129
3,2	0,7	21	2	87	4,1	804	3.704	4,6	—	—	—	130
3,0	0,8	133	—	425	3,2	315	1.124	3,6	—	—	—	131
3,3	0,8	60	1	276	4,6	475	2.161	4,5	—	—	—	132
3,0	0,8	347	7	1.365	3,9	5.813	23.848	4,1	—	—	—	133
3,0	0,7	294	1	1.081	3,7	1.269	5.200	4,1	—	—	—	134
3,1	0,7	112	—	334	3,0	375	1.461	3,9	—	—	—	135
3,2	0,7	81	—	363	4,5	1.606	7.306	4,5	—	—	—	136
3,3	0,7	38	1	197	5,2	759	3.813	5,0	—	—	—	137
2,9	0,6	157	2	651	4,1	401	1.773	4,4	—	—	—	139
3,0	0,6	158	—	697	4,4	427	1.964	4,6	—	—	—	140

segue TAV. 15 — Abitazioni in complesso (occupate)

Codice dei Comuni	COMUNI	ABITAZIONI OCCUPATE								
		NUMERO	Superficie m ²	STANZE				Numero medio di stanze per abitazione	OCCU	
				Adibite esclusivamente o promiscuamente ad abitazione	Cucine	Adibite esclusivamente ad altro uso	TOTALE		Famiglie	Componenti
141	PEZZAZE	514	37.316	1.751	306	10	2.067	4,0	563	1.568
142	PIAN CAMUNO	966	87.031	3.428	866	57	4.351	4,5	1.011	3.315
206	PIANCOGNO	1.134	96.632	4.045	904	88	5.037	4,4	1.162	3.340
143	PISOGNE	2.425	202.400	8.370	1.952	77	10.399	4,3	2.584	7.637
144	POLAVENO	531	45.888	1.821	490	7	2.318	4,4	567	1.739
145	POLPENAZZE DEL GARDA	458	40.890	1.661	344	41	2.046	4,5	466	1.344
146	POMPIANO	892	81.981	3.425	741	98	4.264	4,8	901	3.013
147	PONCARALE	945	83.926	3.246	783	53	4.082	4,3	945	3.014
148	PONTE DI LEGNO	740	55.462	2.441	683	47	3.171	4,3	760	2.087
149	PONTEVICO	1.949	180.509	7.459	1.719	160	9.338	4,8	1.983	5.890
150	PONTOGLIO	1.716	159.675	5.818	1.597	228	7.643	4,5	1.825	5.699
151	POZZOLENGO	763	86.661	2.745	711	128	3.584	4,7	765	2.419
152	PRALBOINO	828	82.696	3.523	617	82	4.222	5,1	881	2.516
153	PRESEGLIE	444	42.694	1.710	310	50	2.070	4,7	450	1.335
154	PRESTINE	185	13.736	642	169	12	823	4,4	186	484
155	PREVALLE	1.315	127.398	4.969	1.141	184	6.294	4,8	1.316	3.988
156	PROVAGLIO D'ISEO	1.547	135.831	5.271	1.384	116	6.771	4,4	1.568	4.772
157	PROVAGLIO VAL SABBIA	255	24.396	924	238	9	1.171	4,6	262	824
158	PUEGNAGO SUL GARDA	569	55.067	2.127	523	101	2.751	4,8	591	1.725
159	QUINZANO D'OGGIO	1.774	163.840	6.965	1.156	125	8.246	4,6	1.888	5.615
160	REMEDELLO	825	84.800	3.520	742	129	4.391	5,3	866	2.740
161	REZZATO	3.316	313.459	11.871	2.703	202	14.776	4,5	3.507	10.567
162	ROCCA FRANCA	817	72.994	2.992	543	17	3.552	4,3	858	2.985
163	RODENGO-SAIANO	1.389	131.829	4.942	1.170	110	6.222	4,5	1.440	4.487
164	ROE' VOLCIANO	1.189	106.599	4.201	1.004	84	5.289	4,4	1.197	3.517
165	RONCADELLE	1.614	144.484	5.767	1.342	86	7.195	4,5	1.739	5.385
166	ROVATO	4.142	378.561	14.037	3.581	274	17.892	4,3	4.254	12.971
167	RUDIANO	1.175	107.657	3.889	971	49	4.909	4,2	1.175	3.960
168	SABBIO CHIESE	838	77.539	3.035	777	63	3.875	4,6	867	2.689
169	SALE MARASINO	965	84.866	3.425	737	51	4.213	4,4	993	2.856
170	SALO'	3.599	325.245	12.521	2.873	277	15.671	4,4	3.666	9.932
171	SAN FELICE DEL BENACO	740	65.417	2.609	592	43	3.244	4,4	781	2.163
172	SAN GERVASIO BRESCIANO	392	42.796	1.727	325	39	2.091	5,3	433	1.289
138	SAN PAOLO	971	97.765	4.002	724	89	4.815	5,0	1.079	3.216
173	SAN ZENO NAVIGLIO	940	85.856	3.332	764	25	4.121	4,4	1.020	3.107
174	SAREZZO	3.365	299.055	11.276	2.978	180	14.434	4,3	3.510	10.751
175	SAVIORE DELL'ADAMELLO	524	37.073	1.776	459	52	2.287	4,4	539	1.569
176	SELLERO	497	38.937	1.616	457	16	2.089	4,2	498	1.557
177	SENIGA	535	55.686	2.340	222	31	2.593	4,8	566	1.646
178	SERLE	915	75.109	3.090	817	141	4.048	4,4	948	2.820
179	SIRMIONE	1.523	138.038	5.412	1.140	81	6.633	4,4	1.570	4.479
180	SOIANO DEL LAGO	251	24.455	874	227	6	1.107	4,4	258	731
181	SONICO	471	35.713	1.566	457	15	2.038	4,3	487	1.377
182	SULZANO	417	36.056	1.414	351	34	1.799	4,3	422	1.273
183	TAVERNOLE SUL MELLA	434	36.750	1.608	329	31	1.968	4,5	459	1.337
184	TEMU'	356	24.754	1.176	324	10	1.510	4,2	380	1.106
185	TIGNALE	457	37.679	1.718	336	32	2.086	4,6	474	1.230
186	TORBOLE CASAGLIA	1.057	94.784	3.763	865	60	4.688	4,4	1.135	3.591
187	TOSCOLANO-MADERNO	2.523	206.710	8.631	2.127	106	10.864	4,3	2.690	6.662
188	TRAVAGLIATO	2.743	236.788	8.830	2.174	125	11.129	4,1	2.883	8.861
189	TREMOSINE	713	55.325	2.471	473	47	2.991	4,2	713	1.870
190	TRENZANO	1.155	114.159	4.235	963	135	5.333	4,6	1.215	4.027
191	TREVISO BRESCIANO	192	15.412	688	190	9	887	4,6	204	583
192	URAGO D'OGGIO	863	77.664	2.699	838	41	3.578	4,1	874	2.851
193	VALLIO TERME	304	26.476	1.010	304	46	1.360	4,5	362	940
194	VALVESTINO	177	12.444	626	177	3	806	4,6	185	498
195	VEROLANUOVA	2.181	213.006	8.744	1.782	197	10.723	4,9	2.353	7.122
196	VEROLAVECCHIA	1.076	108.319	4.489	829	92	5.410	5,0	1.189	3.500
197	VESTONE	1.308	112.975	4.618	1.085	68	5.771	4,4	1.324	3.957
198	VEZZA D'OGGIO	452	34.668	1.502	410	24	1.936	4,3	500	1.419
199	VILLA CARCINA	3.147	274.810	10.471	2.505	122	13.098	4,2	3.351	9.624
200	VILLACHIARA	336	31.932	1.243	268	26	1.537	4,6	366	1.174
201	VILLANUOVA SUL CLISI	1.501	128.703	5.020	1.234	101	6.355	4,2	1.560	4.342
202	VIONE	362	25.616	1.206	366	24	1.596	4,4	367	998
203	VISANO	420	42.656	1.730	357	64	2.151	5,1	467	1.475
204	VOBARNO	2.548	209.239	8.366	2.278	114	10.758	4,2	2.674	7.531
205	ZONE	402	40.812	1.422	440	32	1.894	4,7	402	1.098
TOTALE PROVINCIA		326.104	29.395.794	1.148.924	260.286	20.232	1.429.442	4,4	340.065	1.006.210

e non occupate); altri tipi di alloggio

PANTI		ABITAZIONI NON OCCUPATE				TOTALE			ALTRI TIPI DI ALLOGGIO			Codice dei Comuni
Numero medio occupanti per abitazione	Numero medio occupanti per stanza	NUMERO	di cui con persone temporaneamente presenti	STANZE	Numero medio stanze per abitazione	NUMERO	STANZE	Numero medio stanze per abitazione	NUMERO	OCCUPANTI		
										Famiglie	Componenti	
3.1	0.8	357	—	1.259	3,5	871	3.326	3,8	—	—	—	141
3.4	0.8	688	2	2.056	3,0	1.654	6.407	3,9	—	—	—	142
2.9	0.7	293	6	1.109	3,8	1.427	6.146	4,3	—	—	—	206
3.1	0.7	504	7	1.960	3,9	2.929	12.359	4,2	2	2	2	143
3.3	0.8	72	—	254	3,5	603	2.572	4,3	—	—	—	144
2.9	0.7	181	—	652	3,6	639	2.698	4,2	1	1	1	145
3.4	0.7	59	2	283	4,8	951	4.547	4,8	1	1	1	146
3.2	0.7	37	—	161	4,4	982	4.243	4,3	—	—	—	147
2.8	0.7	2.415	1	9.201	3,8	3.155	12.372	3,9	—	—	—	148
3.0	0.6	235	1	1.025	4,4	2.184	10.363	4,7	1	1	4	149
3.3	0.8	74	2	334	4,5	1.790	7.977	4,5	4	4	9	150
3.2	0.7	252	1	1.051	4,2	1.015	4.635	4,6	—	—	—	151
3.0	0.6	87	—	412	4,7	915	4.634	5,1	—	—	—	152
3.0	0.7	52	—	215	4,1	496	2.285	4,6	—	—	—	153
2.6	0.6	145	—	598	4,1	330	1.421	4,3	—	—	—	154
3.0	0.7	72	1	346	4,8	1.387	6.640	4,8	—	—	—	155
3.1	0.7	70	3	352	5,0	1.617	7.123	4,4	—	—	—	156
3.2	0.7	181	—	488	2,7	436	1.659	3,8	—	—	—	157
3.0	0.7	87	1	364	4,2	656	3.115	4,7	1	1	1	158
3.2	0.7	131	—	613	4,7	1.905	8.859	4,7	—	—	—	159
3.3	0.6	72	—	340	4,7	897	4.731	5,3	—	—	—	160
3.2	0.7	247	6	991	4,0	3.563	15.767	4,4	2	2	2	161
3.7	0.8	30	—	139	4,6	847	3.691	4,4	—	—	—	162
3.2	0.7	54	—	274	5,1	1.443	6.496	4,5	—	—	—	163
3.0	0.7	178	—	762	4,3	1.367	6.051	4,4	—	—	—	164
3.3	0.8	113	1	438	3,9	1.727	7.633	4,4	1	1	1	165
3.1	0.7	290	8	1.152	4,0	4.432	19.044	4,3	—	—	—	166
3.4	0.8	99	—	364	3,7	1.274	5.273	4,1	—	—	—	167
3.2	0.7	76	—	301	4,0	914	4.176	4,6	—	—	—	168
3.0	0.7	461	6	1.897	4,1	1.426	6.110	4,3	4	4	12	169
2.8	0.6	1.013	27	4.082	4,0	4.612	19.753	4,3	—	—	—	170
2.9	0.7	893	7	3.562	4,0	1.633	6.806	4,2	—	—	—	171
3.3	0.6	26	2	129	5,0	418	2.220	5,3	—	—	—	172
3.3	0.7	94	2	441	4,7	1.065	5.256	4,9	—	—	—	138
3.3	0.8	103	—	402	3,9	1.043	4.523	4,3	—	—	—	173
3.2	0.8	177	2	696	3,9	3.542	15.130	4,3	1	1	1	174
3.0	0.7	329	—	1.325	4,0	853	3.612	4,2	—	—	—	175
3.1	0.8	55	2	182	3,3	552	2.271	4,1	—	—	—	176
3.1	0.6	71	—	309	4,4	606	2.902	4,8	—	—	—	177
3.1	0.7	93	1	377	4,1	1.008	4.425	4,4	—	—	—	178
2.9	0.7	2.426	31	7.248	3,0	3.949	13.881	3,5	3	3	10	179
2.9	0.7	278	1	987	3,6	529	2.094	4,0	—	—	—	180
2.9	0.7	230	7	920	4,0	701	2.958	4,2	2	2	2	181
3.1	0.7	352	2	1.363	3,9	769	3.162	4,1	—	—	—	182
3.1	0.7	192	—	745	3,9	626	2.713	4,3	—	—	—	183
3.1	0.7	942	—	3.111	3,3	1.298	4.621	3,6	—	—	—	184
2.7	0.6	607	1	2.326	3,8	1.064	4.412	4,1	—	—	—	185
3.4	0.8	87	3	373	4,3	1.144	5.061	4,4	1	1	1	186
2.6	0.6	2.101	38	7.349	3,5	4.624	18.213	3,9	5	5	9	187
3.2	0.8	170	1	708	4,2	2.913	11.837	4,1	—	—	—	188
2.6	0.6	1.032	2	3.646	3,5	1.745	6.637	3,8	—	—	—	189
3.5	0.8	41	—	196	4,8	1.196	5.529	4,6	1	1	1	190
3.0	0.7	121	2	545	4,5	313	1.432	4,6	—	—	—	191
3.3	0.8	60	1	255	4,3	923	3.833	4,2	—	—	—	192
3.1	0.7	157	4	578	3,7	461	1.938	4,2	—	—	—	193
2.8	0.6	97	—	400	4,1	274	1.206	4,4	—	—	—	194
3.3	0.7	165	5	723	4,4	2.346	11.446	4,9	—	—	—	195
3.3	0.7	68	3	328	4,8	1.144	5.738	5,0	—	—	—	196
3.0	0.7	238	3	932	3,9	1.546	6.703	4,3	—	—	—	197
3.1	0.7	833	3	2.991	3,6	1.285	4.927	3,8	—	—	—	198
3.1	0.7	263	1	1.048	4,0	3.410	14.146	4,1	—	—	—	199
3.5	0.8	34	—	157	4,6	370	1.694	4,6	—	—	—	200
2.9	0.7	137	—	538	3,9	1.638	6.893	4,2	—	—	—	201
2.8	0.6	357	1	1.407	3,9	719	3.003	4,2	—	—	—	202
3.5	0.7	47	—	217	4,6	467	2.368	5,1	—	—	—	203
3.0	0.7	425	3	1.433	3,4	2.973	12.191	4,1	—	—	—	204
2.7	0.6	194	—	824	4,2	596	2.718	4,6	—	—	—	205
3,1	0,7	63.587	1.111	234.707	3,7	389.691	1.664.149	4,3	217	217	725	

TAV. 16 - Abitazioni occupate

Codice dei Comuni	COMUNI	PROPRIETÀ							ABITAZIONI	Superficie m ²
		ABITAZIONI	Superficie m ²	Superficie media per abitazione	STANZE		OCCUPANTI			
					TOTALE	Adibite esclusivamente o promiscuamente ad abitazione	Famiglie	Componenti		
001	ACQUAFREDDA	242	22.595	93,4	1.274	1.061	269	771	120	9.124
002	ADRO	1.090	107.225	98,4	5.063	3.936	1.160	3.613	563	41.102
003	AGNOSINE	381	35.881	94,2	1.834	1.435	398	1.198	125	9.716
004	ALFIANELLO	453	46.543	102,7	2.450	1.954	514	1.520	144	13.171
005	ANFO	155	12.058	77,8	667	535	155	396	34	2.087
006	ANGOLO TERME	615	50.397	81,9	2.668	2.108	628	1.904	141	10.587
007	ARTOGNE	564	49.730	88,2	2.626	2.051	583	1.939	196	14.775
008	AZZANO MELLA	248	23.463	94,6	1.189	930	254	823	156	12.375
009	BAGNOLO MELLA	1.945	199.333	102,5	9.863	8.035	2.107	6.733	1.041	82.871
010	BAGOLINO	1.206	91.949	76,2	5.136	3.948	1.235	3.538	161	12.465
011	BARBARIGA	429	47.392	110,5	2.228	1.794	470	1.504	87	6.985
012	BARGHE	229	22.473	98,1	1.041	840	229	692	50	3.995
013	BASSANO BRESCIANO	305	30.739	100,8	1.542	1.250	331	1.077	76	6.510
014	BEDIZZOLE	1.460	159.082	109,0	7.310	5.907	1.558	4.947	573	52.266
015	BERLINGO	321	31.085	96,8	1.486	1.190	339	1.118	98	7.264
016	BERZO DEMO	506	40.877	80,8	2.245	1.796	522	1.570	78	6.157
017	BERZO INFERIORE	394	35.608	90,4	1.806	1.396	396	1.371	69	5.713
018	BIENNO	798	70.485	88,3	3.706	2.914	800	2.593	217	16.744
019	BIONE	329	29.455	89,5	1.480	1.175	334	1.009	63	4.619
020	BORGO SAN GIACOMO	1.010	97.777	96,8	4.481	3.734	1.063	3.060	288	22.350
021	BORGOSATOLLO	1.129	116.890	103,5	5.470	4.530	1.157	3.945	750	63.701
022	BORNO	655	52.698	80,5	2.676	2.064	665	2.067	203	14.152
023	BOTTICINO	1.886	188.212	99,8	9.276	7.368	1.969	6.128	715	56.027
024	BOVEGNO	593	45.115	76,1	2.406	1.822	638	1.721	195	12.364
025	BOVEZZO	1.231	116.098	94,3	5.671	4.576	1.278	3.979	642	50.350
026	BRANDICO	154	15.666	101,7	758	634	163	595	74	5.333
027	BRAONE	152	12.775	84,0	690	575	163	463	33	2.150
028	BRENO	1.147	104.426	91,0	5.461	4.423	1.173	3.590	628	51.274
029	BRESCIA	30.931	3.167.624	102,4	143.253	119.363	32.231	92.245	38.464	2.951.107
030	BRIONE	110	8.051	73,2	426	329	110	342	13	760
031	CAINO	278	24.807	89,2	1.263	993	287	888	135	9.963
032	CALCINATO	1.659	171.343	103,3	8.039	6.450	1.755	5.445	834	70.285
033	CALVAGESE DELLA RIVIERA	441	46.797	106,1	2.317	1.846	456	1.370	110	9.095
034	CALVISANO	1.181	125.007	105,8	6.425	5.255	1.264	4.228	497	43.724
035	CAPO DI PONTE	582	44.924	77,2	2.499	2.017	591	1.775	130	10.168
036	CAPOVALLE	180	15.843	88,0	823	641	181	504	14	1.225
037	CAPRIANO DEL COLLE	542	57.011	105,2	2.729	2.200	590	1.870	240	20.183
038	CAPRIOLO	1.320	132.085	100,1	6.199	4.862	1.372	4.545	720	54.503
039	CARPENEDOLO	1.628	168.441	103,5	8.503	6.938	1.679	5.321	968	81.553
040	CASTEGNATO	856	78.985	92,3	3.762	2.975	879	2.689	431	32.784
041	CASTELCOVATI	833	85.241	102,3	3.790	2.995	870	2.968	422	32.812
042	CASTEL MELLA	797	79.783	100,1	3.813	2.946	861	2.725	480	37.876
043	CASTENEDOLO	1.573	155.201	98,7	7.491	6.070	1.705	5.061	782	60.691
044	CASTO	327	32.028	97,9	1.645	1.352	333	1.158	108	8.737
045	CASTREZZATO	734	76.780	104,6	3.454	2.757	785	2.587	486	38.363
046	CAZZAGO SAN MARTINO	1.587	162.653	102,5	7.589	5.969	1.712	5.437	575	44.108
047	CEDEGOLO	356	31.238	87,7	1.741	1.373	361	1.016	130	10.889
048	CELLATICA	671	74.180	110,6	3.235	2.724	701	2.311	383	28.353
049	CERVENO	184	14.099	76,6	772	604	192	515	7	510
050	CETO	392	32.398	82,6	1.680	1.301	407	1.274	64	5.321
051	CEVO	374	24.839	66,4	1.517	1.143	374	1.032	44	3.099
052	CHIARI	2.495	248.403	99,6	11.713	9.394	2.575	8.449	2.463	184.137
053	CIGOLE	298	31.921	107,1	1.581	1.320	325	1.035	93	8.687
054	CIMBERGO	210	16.296	77,6	902	674	210	605	12	687
055	CIVIDATE CAMUNO	543	47.852	88,1	2.487	1.963	566	1.784	160	13.072
056	COCCAGLIO	979	99.828	102,0	4.524	3.711	1.042	3.227	836	65.703
057	COLLEBEATO	673	68.780	102,2	3.257	2.679	723	2.282	343	26.147
058	COLLIO	680	49.885	73,4	2.802	2.141	716	2.011	111	7.741
059	COLOGNE	921	95.317	103,5	4.441	3.561	971	3.112	519	39.865
060	COMEZZANO-CIZZAGO	351	38.976	111,0	1.697	1.365	389	1.385	157	15.393
061	CONCESIO	2.331	231.863	99,5	10.963	8.887	2.442	7.477	1.230	94.807
062	CORTE FRANCA	909	85.673	94,2	4.184	3.236	942	2.991	389	29.633
063	CORTENO GOLGI	613	46.093	75,2	2.779	2.153	619	1.988	42	2.997
064	CORZANO	168	17.890	106,5	881	736	179	637	61	6.329
065	DARFO BOARIO TERME	2.512	237.388	94,5	12.130	9.684	2.685	8.141	1.241	101.995
066	DELLO	675	76.090	112,7	3.674	3.052	689	2.470	298	25.080
067	DESENZANO DEL GARDA	3.445	363.579	105,5	16.974	13.740	3.625	10.393	2.908	236.914
068	EDOLO	1.013	86.105	85,0	4.539	3.597	1.045	3.048	400	31.167
069	ERBUSCO	1.116	117.329	105,1	5.336	4.117	1.211	3.739	558	41.935
070	ESINE	906	82.011	90,5	4.142	3.271	929	3.026	226	18.618

per titolo di godimento

AFFITTO					ALTRO TITOLO							Codice dei Comuni
Superficie media per abitazione	STANZE		OCCUPANTI		ABITAZIONI	Superficie m ²	Superficie media per abitazione	STANZE		OCCUPANTI		
	TOTALE	Adibite esclusiva- mente o promiscua- mente ad abitazione	Famiglie	Componenti				TOTALE	Adibite esclusiva- mente o promiscua- mente ad abitazione	Famiglie	Componenti	
76,0	515	422	124	359	14	1.311	93,6	70	57	16	39	001
73,0	2.117	1.590	595	1.716	139	11.263	81,0	548	417	150	419	002
77,7	513	385	127	391	30	2.211	73,7	120	91	31	98	003
91,5	660	521	154	458	59	4.672	79,2	249	192	66	168	004
61,4	117	88	34	72	5	340	68,0	19	14	5	12	005
75,1	558	438	142	460	56	3.897	69,6	223	175	56	149	006
75,4	770	581	202	699	51	3.533	69,3	196	143	55	157	007
79,3	626	488	156	500	43	3.758	87,4	174	130	43	137	008
79,6	4.349	3.440	1.088	3.320	186	16.066	86,4	750	593	208	597	009
77,4	635	487	162	474	69	4.499	65,2	241	183	70	166	010
80,3	371	303	93	275	36	3.270	90,8	157	122	38	104	011
79,9	182	144	50	144	27	2.396	88,7	113	93	27	67	012
85,7	330	265	80	246	43	4.181	97,2	193	155	45	120	013
91,2	2.433	1.928	591	1.766	125	11.604	92,8	531	429	127	409	014
74,1	359	281	98	303	54	4.495	83,2	220	174	55	157	015
78,9	319	255	79	246	35	2.663	76,1	150	117	37	90	016
82,8	292	223	71	230	48	3.716	77,4	199	149	50	154	017
77,2	906	704	218	663	65	5.353	82,4	287	224	65	189	018
73,3	235	188	64	207	11	749	68,1	37	28	11	29	019
77,6	1.108	887	291	820	120	10.249	85,4	488	390	128	321	020
84,9	3.114	2.518	759	2.491	131	11.044	84,3	542	432	132	368	021
69,7	721	564	206	564	42	3.228	76,9	164	132	42	120	022
78,4	2.813	2.212	727	2.185	175	13.900	79,4	716	553	180	511	023
63,4	643	458	214	627	43	2.710	63,0	150	111	44	108	024
78,4	2.485	2.003	659	1.959	66	5.443	82,5	265	209	69	166	025
72,1	265	203	75	216	11	1.023	93,0	47	35	11	26	026
65,2	116	96	33	86	13	1.335	102,7	70	56	13	39	027
81,6	2.604	2.087	640	1.809	129	10.363	80,3	537	423	130	352	028
76,7	139.646	114.204	39.622	103.510	2.696	231.963	86,0	10.678	8.717	2.793	6.933	029
58,5	39	31	13	38	12	820	68,3	49	37	12	28	030
73,8	526	409	137	431	36	2.924	81,2	146	113	36	95	031
84,3	3.425	2.743	852	2.619	140	12.667	90,5	614	490	149	454	032
82,7	483	371	114	329	58	4.770	82,2	252	195	62	164	033
88,0	2.302	1.829	506	1.681	167	14.534	87,0	750	596	174	556	034
78,2	542	455	135	416	37	3.144	85,0	165	127	38	111	035
87,5	60	44	14	37	19	1.675	88,2	86	69	20	57	036
84,1	996	781	250	724	57	5.253	92,2	244	192	62	196	037
75,7	2.709	2.038	731	2.163	156	11.406	73,1	565	426	159	431	038
84,2	4.220	3.449	990	3.062	177	15.934	90,0	790	638	178	540	039
76,1	1.605	1.229	448	1.253	89	6.792	76,3	337	257	97	242	040
77,8	1.547	1.172	428	1.273	62	5.485	88,5	250	194	62	186	041
78,9	1.896	1.418	500	1.508	86	7.078	82,3	350	259	93	269	042
77,6	3.103	2.497	815	2.388	232	19.489	84,0	978	776	244	747	043
80,9	430	347	109	363	22	2.085	94,8	98	76	22	69	044
78,9	1.835	1.447	497	1.515	89	7.285	81,9	345	270	90	255	045
76,7	2.214	1.680	604	1.902	273	20.538	75,2	1.027	786	292	841	046
83,8	578	460	132	389	27	2.083	77,1	124	96	27	85	047
74,0	1.372	1.131	405	1.216	87	6.687	76,9	346	276	89	248	048
72,9	30	24	7	21	18	1.374	76,3	75	57	18	62	049
83,1	261	199	67	192	39	3.022	77,5	159	116	41	125	050
70,4	164	114	44	141	24	1.541	64,2	94	72	24	81	051
74,8	9.138	7.075	2.510	7.187	248	19.668	79,3	960	760	251	700	052
93,4	423	341	93	254	33	2.954	89,5	149	122	36	103	053
57,3	40	29	12	32	12	652	54,3	40	29	12	26	054
81,7	671	521	166	503	71	5.958	83,9	313	242	72	229	055
78,6	3.057	2.426	864	2.487	90	7.986	88,7	366	296	93	272	056
76,2	1.269	1.002	371	1.037	67	5.720	85,4	302	235	71	219	057
69,7	413	311	114	339	20	1.200	60,0	78	58	20	51	058
76,8	1.966	1.538	533	1.564	117	11.002	94,0	511	400	131	377	059
98,0	694	564	163	567	29	2.739	94,4	126	101	30	97	060
77,1	4.764	3.744	1.274	3.919	248	20.040	80,8	981	778	252	746	061
76,2	1.446	1.102	395	1.198	150	12.237	81,6	600	458	155	479	062
71,4	156	119	42	144	18	1.460	81,1	91	66	19	47	063
103,8	286	239	71	239	19	1.660	87,4	81	62	20	54	064
82,2	5.248	4.114	1.296	3.761	309	26.288	85,1	1.334	1.035	315	893	065
84,2	1.264	1.043	301	965	79	7.168	90,7	349	279	80	263	066
81,5	11.449	9.099	2.974	8.138	430	39.261	91,3	1.885	1.479	449	1.278	067
77,9	1.599	1.267	409	1.138	101	7.411	73,4	413	324	101	260	068
75,2	2.052	1.510	575	1.703	139	11.078	79,7	556	419	144	419	069
82,4	939	725	229	735	105	8.315	79,2	442	344	106	315	070

segue TAV. 16 — Abitazioni occupate

Codice dei Comuni	COMUNI	PROPRIETÀ							ABITAZIONI	Superficie m ²
		ABITAZIONI	Superficie m ²	Superficie media per abitazione	STANZE		OCCUPANTI			
					TOTALE	Abitate esclusivamente o promiscuamente ad abitazione	Famiglie	Componenti		
071	FIESSE	356	35.009	98,3	1.843	1.464	382	1.155	172	13.008
072	FLERO	1.170	122.704	104,9	5.659	4.615	1.253	4.064	500	41.395
073	GAMBARA	803	85.067	105,9	4.187	3.360	894	2.841	309	25.692
074	GARDONE RIVIERA	533	52.485	98,5	2.579	2.073	552	1.359	358	26.359
075	GARDONE VAL TROMPIA	2.123	191.342	90,1	9.439	7.677	2.195	6.466	1.603	118.948
076	GARGNANO	744	72.696	97,7	3.561	2.883	764	1.996	406	29.626
077	GAVARDO	1.861	183.694	98,7	8.901	6.964	1.948	5.790	804	62.927
078	GHEDI	2.270	225.069	99,1	11.087	9.071	2.485	7.830	1.183	97.330
079	GIANICO	356	34.780	97,7	1.796	1.414	389	1.220	91	6.936
080	GOTTOLONGO	915	102.695	112,2	4.972	3.941	919	3.002	320	27.435
081	GUSSAGO	2.083	209.298	100,5	9.943	8.028	2.144	6.834	1.222	93.152
082	IDRO	346	31.446	90,9	1.644	1.303	361	1.077	88	6.838
083	INCUDINE	151	10.109	66,9	611	464	156	403	15	752
084	IRMA	43	2.861	66,5	187	129	45	128	13	667
085	ISEO	1.374	135.606	98,7	6.547	5.265	1.396	4.208	1.055	77.953
086	ISORELLA	608	59.779	98,3	2.989	2.320	695	2.174	176	13.718
087	LAVENONE	180	14.076	78,2	763	594	194	488	40	2.836
088	LENO	2.071	216.655	104,6	10.741	8.939	2.247	7.122	796	66.596
089	LIMONE SUL GARDA	202	19.781	97,9	982	771	204	625	102	7.383
090	LODRINO	304	26.441	87,0	1.377	1.132	312	1.025	71	5.409
091	LOGRATO	487	49.929	102,5	2.379	1.934	499	1.716	238	18.893
092	LONATO	1.882	201.325	107,0	9.377	7.561	2.071	6.274	1.105	91.688
093	LONGHENA	95	11.623	122,3	515	445	98	366	39	3.263
094	LOSINE	200	12.768	63,8	823	695	203	545	11	709
095	LOZIO	208	13.680	65,8	833	650	214	593	5	244
096	LUMEZZANE	3.342	347.485	104,0	16.091	13.222	3.473	11.408	3.201	254.734
097	MACLODIO	144	14.516	100,8	717	597	150	548	80	6.335
098	MAGASA	119	7.873	66,2	497	365	130	318	4	207
099	MAIRANO	369	38.768	105,1	1.853	1.463	415	1.309	166	13.745
100	MALEGNO	461	40.406	87,6	2.059	1.669	468	1.405	192	15.805
101	MALONNO	820	67.353	82,1	3.920	3.134	857	2.652	165	13.367
102	MANERBA DEL GARDA	607	60.532	99,7	3.044	2.426	657	1.810	242	18.042
103	MANERBIO	2.442	240.579	98,5	11.988	10.113	2.754	7.935	1.102	89.019
104	MARCHENO	633	59.007	93,2	3.030	2.447	679	2.162	407	32.094
105	MARMENTINO	183	16.791	91,8	881	661	183	554	15	1.039
106	MARONE	663	61.114	92,2	3.096	2.499	707	2.229	210	14.907
107	MAZZANO	1.305	139.890	107,2	6.705	5.343	1.378	4.471	605	52.173
108	MILZANO	280	27.280	97,4	1.454	1.198	293	937	96	8.357
109	MONIGA DEL GARDA	258	25.413	98,5	1.213	995	269	752	116	8.570
110	MONNO	179	13.534	75,6	741	557	191	557	11	598
111	MONTE ISOLA	433	35.836	82,8	1.942	1.541	460	1.435	76	5.118
112	MONTICELLI BRUSATI	515	51.955	100,9	2.406	1.867	523	1.734	138	11.498
113	MONTICHIARI	2.790	293.707	105,3	14.135	11.722	2.876	9.572	1.498	125.780
114	MONTIRONE	483	44.260	91,6	2.303	1.844	483	1.749	220	17.205
115	MURA	170	15.576	91,6	836	658	176	552	31	2.228
116	MUSCOLINE	326	32.743	100,4	1.468	1.131	346	1.005	73	6.782
117	NAVE	1.773	170.734	96,3	8.335	6.788	1.888	5.940	847	63.747
118	NIARDO	359	31.962	89,0	1.669	1.352	371	1.095	92	7.279
119	NUVOLENTO	624	61.450	98,5	2.981	2.304	653	2.061	220	18.413
120	NUVOLERA	524	54.402	103,8	2.609	2.046	575	1.860	188	15.211
121	ODOLO	345	37.394	108,4	1.839	1.465	347	1.065	242	20.685
122	OFFLAGA	544	55.212	101,5	2.733	2.274	560	1.971	188	15.078
123	OME	626	54.579	87,2	2.797	2.166	627	1.794	185	13.020
124	ONO SAN PIETRO	239	18.833	78,8	1.015	790	243	829	12	736
125	ORZINUOVI	1.647	179.540	109,0	8.311	6.706	1.773	5.538	1.259	102.428
126	ORZIVECCHI	415	44.206	106,5	2.003	1.650	415	1.409	205	17.137
127	OSPITALETTO	1.622	157.034	96,8	7.417	5.818	1.704	5.338	886	68.388
128	OSSIMO	372	29.375	79,0	1.572	1.193	379	1.151	38	2.566
129	PADENGHE SUL GARDA	451	50.172	111,2	2.384	1.888	474	1.367	274	21.670
130	PADERNO FRANCIACORTA	526	55.925	106,3	2.611	2.017	550	1.750	191	14.629
131	PAISCO LOVENO	173	10.477	60,6	667	479	174	514	8	502
132	PAITONE	331	34.327	103,7	1.557	1.227	335	1.120	61	5.055
133	PALAZZOLO SULL'OGLIO	3.139	298.648	95,1	14.086	11.258	3.312	10.082	1.992	143.054
134	PARATICO	614	60.523	98,6	2.809	2.242	614	1.936	284	20.960
135	PASPARDO	243	17.553	72,2	1.059	831	244	767	12	668
136	PASSIRANO	942	104.474	110,9	4.643	3.726	996	3.101	410	33.840
137	PAVONE DEL MELLA	470	52.809	112,4	2.517	2.125	523	1.646	215	18.890
139	PERTICA ALTA	226	19.396	85,8	1.051	823	248	654	15	1.030
140	PERTICA BASSA	179	14.906	83,3	899	714	194	576	24	1.793

per titolo di godimento

AFFITTO					ALTRO TITOLO							Codice dei Comuni
Superficie media per abitazione	STANZE		OCCUPANTI		ABITAZIONI	Superficie m ²	Superficie media per abitazione	STANZE		OCCUPANTI		
	TOTALE	Adibite esclusiva- mente o promiscua- mente ad abitazione	Famiglie	Componenti				TOTALE	Adibite esclusiva- mente o promiscua- mente ad abitazione	Famiglie	Componenti	
75,6	713	538	182	510	40	3.337	83,4	172	133	41	125	071
82,8	2.006	1.623	523	1.616	87	7.589	87,2	359	287	89	245	072
83,1	1.297	1.015	322	944	116	10.437	90,0	530	426	121	365	073
73,6	1.373	1.069	371	905	62	4.710	76,0	251	193	64	166	074
74,2	5.976	4.771	1.639	4.696	179	14.885	83,2	752	597	183	521	075
73,0	1.526	1.204	422	1.096	66	5.612	85,0	278	226	67	162	076
78,3	3.214	2.489	822	2.294	169	13.118	77,6	677	528	174	465	077
82,3	4.894	3.929	1.241	3.812	279	22.785	81,7	1.182	934	293	890	078
76,2	367	278	102	305	35	2.927	83,6	154	118	37	110	079
85,7	1.456	1.130	321	1.013	92	7.876	85,6	408	301	94	297	080
76,2	4.642	3.649	1.236	3.678	289	21.632	74,9	1.087	860	298	832	081
77,7	343	281	89	243	33	2.336	70,8	130	98	33	90	082
50,1	54	40	16	47	14	616	44,0	44	34	14	32	083
51,3	41	27	13	35	3	225	75,0	15	11	3	10	084
73,9	3.957	3.089	1.059	2.969	200	15.469	77,3	776	603	202	559	085
77,9	698	516	188	559	86	7.518	87,4	381	289	90	270	086
70,9	153	116	43	124	27	1.956	72,4	105	80	33	80	087
83,7	3.373	2.800	823	2.491	307	24.449	79,6	1.241	1.019	318	880	088
72,4	389	293	102	270	33	2.673	81,0	140	107	33	92	089
76,2	270	225	71	224	26	1.929	74,2	105	84	26	65	090
79,4	911	726	248	732	53	4.899	92,4	236	191	54	173	091
83,0	4.335	3.397	1.152	3.271	300	26.913	89,7	1.299	1.028	317	991	092
83,7	165	145	41	145	3	250	83,3	10	7	3	5	093
64,5	43	33	11	26	11	497	45,2	34	25	11	24	094
48,8	15	11	5	9	1	75	75,0	5	5	1	4	095
79,6	12.188	9.846	3.329	10.879	479	43.786	91,4	2.102	1.693	505	1.488	096
79,2	315	257	83	265	20	1.430	71,5	74	58	20	55	097
51,8	16	12	4	10	4	263	65,8	16	12	7	16	098
82,8	678	517	175	525	49	4.240	86,5	213	168	51	149	099
82,3	803	656	197	586	51	4.302	84,4	225	176	51	139	100
81,0	706	563	167	516	57	4.321	75,8	244	191	60	188	101
74,6	934	729	256	690	90	7.094	78,8	351	270	96	229	102
80,8	4.484	3.709	1.185	3.295	221	18.845	85,3	919	745	236	647	103
78,9	1.622	1.268	421	1.340	81	6.093	75,2	326	257	86	255	104
69,3	49	35	15	41	49	3.577	73,0	178	125	50	130	105
71,0	755	585	216	647	76	5.501	72,4	290	216	76	216	106
86,2	2.595	2.023	627	1.950	146	12.585	86,2	631	486	151	454	107
87,1	426	340	97	307	18	1.709	94,9	91	79	19	63	108
73,9	418	329	119	332	42	3.364	80,1	171	134	44	131	109
54,4	33	23	12	35	8	427	53,4	27	19	8	24	110
67,3	274	216	80	258	56	3.278	58,5	182	140	59	165	111
83,3	562	431	142	439	52	4.512	86,8	230	178	54	157	112
84,0	6.278	5.147	1.536	4.640	328	28.244	86,1	1.384	1.109	339	973	113
78,2	913	739	220	691	55	4.283	77,9	228	179	55	173	114
71,9	126	93	34	112	20	1.418	70,9	82	63	20	71	115
92,9	296	227	75	236	20	2.001	100,1	81	63	20	53	116
75,3	3.216	2.606	878	2.798	205	16.317	79,6	809	658	220	624	117
79,1	357	288	92	269	39	2.913	74,7	155	123	41	120	118
83,7	885	661	222	681	48	3.629	75,6	180	134	50	144	119
80,9	772	586	202	601	45	3.671	81,6	197	150	46	137	120
85,5	1.031	837	243	762	34	3.504	103,1	161	130	34	96	121
80,2	805	662	193	593	87	7.368	84,7	382	311	88	279	122
70,4	680	498	185	530	52	3.797	73,0	197	146	52	149	123
61,3	40	29	12	46	7	484	69,1	22	16	7	20	124
81,4	4.933	3.973	1.319	3.763	209	19.837	94,9	913	724	225	654	125
83,6	786	648	205	621	7	690	98,6	30	24	7	19	126
77,2	3.342	2.591	910	2.709	174	14.239	81,8	709	552	182	529	127
67,5	139	106	38	97	22	1.548	70,4	82	60	22	65	128
79,1	1.105	860	281	799	79	7.249	91,8	356	281	83	223	129
76,6	749	551	196	596	66	5.501	83,3	257	188	66	189	130
62,8	29	21	8	22	1	36	36,0	3	3	1	1	131
82,9	237	178	62	195	23	1.735	75,4	91	71	23	66	132
71,8	7.107	5.502	2.054	5.661	335	26.418	78,9	1.290	995	345	920	133
73,8	1.028	800	284	805	77	5.913	76,8	282	216	77	185	134
55,7	39	31	12	35	8	535	66,9	29	23	8	22	135
82,5	1.593	1.227	417	1.244	173	15.418	89,1	707	546	179	504	136
87,9	925	779	225	641	36	3.661	101,7	174	142	39	112	137
68,7	57	42	15	44	3	355	118,3	14	10	3	6	139
74,7	105	81	25	61	66	5.160	78,2	263	199	73	178	140

segue TAV. 16 — Abitazioni occupate

Codice dei Comuni	COMUNI	PROPRIETÀ							ABITAZIONI	Superficie m ²
		ABITAZIONI	Superficie m ²	Superficie media per abitazione	STANZE		OCCUPANTI			
					TOTALE	Adibite esclusivamente o promiscuamente ad abitazione	Famiglie	Componenti		
141	PEZZAZE	383	28.348	74,0	1.576	1.338	424	1.164	106	7.005
142	PIAN CAMUNO	651	60.889	93,5	3.042	2.414	681	2.252	237	19.947
206	PIANCOGNO	708	64.949	91,7	3.362	2.704	726	2.136	368	27.246
143	PISOGNE	1.573	136.604	86,8	7.008	5.657	1.687	5.049	713	54.627
144	POLAVENO	444	39.590	89,2	2.008	1.592	474	1.458	52	3.973
145	POLPENAZZE DEL GARDA	300	28.638	95,5	1.421	1.154	306	892	104	7.583
146	POMPIANO	626	60.574	96,8	3.168	2.567	632	2.200	207	16.558
147	PONCARALE	628	59.404	94,6	2.882	2.307	628	2.071	245	19.071
148	PONTE DI LEGNO	577	43.288	75,0	2.505	1.931	595	1.622	106	8.047
149	PONTEVICO	1.254	123.772	98,7	6.343	5.114	1.282	3.867	559	45.287
150	PONTOGLIO	1.015	103.143	101,6	4.869	3.751	1.091	3.539	587	46.762
151	POZZOLENGO	434	55.551	128,0	2.237	1.725	434	1.480	236	21.535
152	PRALBOINO	559	58.984	105,5	3.015	2.548	603	1.731	224	19.773
153	PRESEGLIE	343	34.018	99,2	1.641	1.352	348	1.033	66	5.444
154	PRESTINE	164	12.349	75,3	740	579	165	426	15	951
155	PREVALLE	861	88.827	103,2	4.410	3.501	862	2.704	357	30.859
156	PROVAGLIO D'ISEO	993	92.534	93,2	4.544	3.565	1.006	3.120	416	31.611
157	PROVAGLIO VAL SABBIA	236	22.872	96,9	1.092	863	243	766	13	1.020
158	PUEGNAGO SUL GARDA	384	40.245	104,8	1.990	1.544	398	1.190	117	9.090
159	QUINZANO D'OGGIO	1.060	106.946	100,9	5.312	4.524	1.150	3.486	582	44.319
160	REMEDELLO	515	56.854	110,4	2.899	2.344	545	1.727	255	22.943
161	REZZATO	1.743	181.854	104,3	8.479	6.850	1.865	5.667	1.380	114.731
162	ROCCAFRANCA	560	53.623	95,8	2.601	2.216	594	2.154	238	17.814
163	RODENGO-SAIANO	855	89.941	105,2	4.165	3.351	893	2.872	365	29.223
164	ROE' VOLCIANO	707	68.817	97,3	3.397	2.727	711	2.136	384	29.863
165	RONCADELLE	1.038	100.327	96,7	4.948	3.998	1.134	3.565	482	36.736
166	ROVATO	2.134	220.893	103,5	10.237	8.131	2.202	7.023	1.735	134.314
167	RUDIANO	683	69.436	101,7	3.105	2.474	683	2.463	411	30.806
168	SABBIO CHIESE	593	57.244	96,5	2.837	2.224	616	1.921	189	15.475
169	SALE MARASINO	627	59.112	94,3	2.913	2.388	648	1.853	275	20.878
170	SALO'	1.678	177.875	106,0	8.327	6.730	1.711	4.778	1.697	128.980
171	SAN FELICE DEL BENACO	410	40.517	98,8	2.002	1.622	438	1.203	250	17.656
172	SAN GERVASIO BRESCIANO	268	30.940	115,4	1.488	1.236	301	908	100	9.532
138	SAN PAOLO	650	69.391	106,8	3.423	2.847	741	2.270	252	22.059
173	SAN ZENO NAVIGLIO	515	52.523	102,0	2.474	2.039	571	1.770	373	29.017
174	SAREZZO	1.852	180.700	97,6	8.621	6.819	1.940	5.939	1.307	101.628
175	SAVIORE DELL'ADAMELLO	484	34.699	71,7	2.146	1.671	498	1.481	13	693
176	SELLERO	411	31.911	77,6	1.730	1.336	411	1.273	70	5.460
177	SENIGA	357	38.785	108,6	1.798	1.611	382	1.142	161	14.727
178	SERLE	751	63.996	85,2	3.441	2.634	783	2.357	65	4.662
179	SIRMIONE	891	88.399	99,2	4.160	3.427	926	2.717	514	39.361
180	SOIANO DEL LAGO	173	18.073	104,5	799	633	180	511	63	5.292
181	SONICO	419	31.704	75,7	1.817	1.398	435	1.202	30	2.328
182	SULZANO	239	22.799	95,4	1.118	879	243	753	143	10.816
183	TAVERNOLE SUL MELLA	292	25.520	87,4	1.380	1.136	308	886	110	8.567
184	TEMU'	288	20.570	71,4	1.261	984	308	896	40	2.556
185	TIGNALE	372	31.526	84,7	1.744	1.453	388	1.031	35	2.338
186	TORBOLE CASAGLIA	584	56.416	96,6	2.805	2.266	634	2.054	393	31.874
187	TOSCOLANO-MADERNO	1.503	133.675	88,9	7.016	5.632	1.626	4.070	818	57.572
188	TRAVAGLIATO	1.643	155.567	94,7	7.164	5.754	1.741	5.467	848	61.942
189	TREMOSINE	492	40.525	82,4	2.205	1.814	492	1.337	193	12.801
190	TRENZANO	785	84.664	107,9	3.915	3.126	832	2.814	311	24.835
191	TREVISO BRESCIANO	166	13.865	83,5	803	626	178	518	24	1.267
192	URAGO D'OGGIO	575	54.645	95,0	2.482	1.894	584	1.931	239	19.014
193	VALLIO TERME	213	19.221	90,2	1.001	759	259	684	60	4.895
194	VALVESTINO	159	11.177	70,3	730	568	167	441	9	607
195	VEROLANUOVA	1.436	149.908	104,4	7.532	6.171	1.576	4.843	584	48.396
196	VEROLAVECCHIA	772	81.488	105,6	4.044	3.363	872	2.580	241	21.202
197	VESTONE	841	76.442	90,9	3.884	3.136	852	2.605	411	32.148
198	VEZZA D'OGGIO	381	29.379	77,1	1.643	1.278	420	1.200	40	2.852
199	VILLA CARCINA	1.922	181.530	94,4	8.500	6.806	2.067	5.999	1.060	78.826
200	VILLACHIARA	196	19.778	100,9	937	764	215	692	104	8.802
201	VILLANUOVA SUL CLISI	1.003	92.137	91,9	4.462	3.553	1.046	2.937	399	28.788
202	VIONE	319	22.787	71,4	1.432	1.090	324	883	16	942
203	VISANO	257	27.565	107,3	1.363	1.100	285	936	125	11.325
204	VOBARNO	1.709	147.555	86,3	7.498	5.862	1.811	5.146	703	50.990
205	ZONE	325	35.699	109,8	1.633	1.239	325	912	39	2.703
TOTALE PROVINCIA		190.251	18.689.688	98,2	903.676	730.080	199.913	609.662	115.686	9.028.326

per titolo di godimento

AFFITTO					ALTRO TITOLO							Codice dei Comuni
Superficie media per abitazione	STANZE		OCCUPANTI		ABITAZIONI	Superficie m ²	Superficie media per abitazione	STANZE		OCCUPANTI		
	TOTALE	Adibite esclusiva- mente o promiscua- mente ad abitazione	Famiglie	Componenti				TOTALE	Adibite esclusiva- mente o promiscua- mente ad abitazione	Famiglie	Componenti	
66,1	394	335	112	343	25	1.963	78,5	97	78	27	61	141
84,2	981	762	247	811	78	6.195	79,4	328	252	83	252	142
74,0	1.449	1.169	378	1.042	58	4.437	76,5	226	172	58	162	206
76,6	2.829	2.261	756	2.194	139	11.169	80,4	562	452	141	394	143
76,4	188	139	56	169	35	2.325	66,4	122	90	37	112	144
72,9	393	315	105	308	54	4.669	86,5	232	192	55	144	145
80,0	854	665	209	632	59	4.849	82,2	242	193	60	181	146
77,8	929	722	245	734	72	5.451	75,7	271	217	72	209	147
75,9	429	329	107	316	57	4.147	72,8	237	181	58	149	148
81,0	2.391	1.867	564	1.639	136	11.450	84,2	604	478	137	384	149
79,7	2.310	1.723	618	1.829	114	9.770	85,7	464	344	116	331	150
91,3	952	714	236	662	93	9.575	103,0	395	306	95	277	151
88,3	1.003	817	232	659	45	3.939	87,5	204	158	46	126	152
82,5	268	229	67	207	35	3.232	92,3	161	129	35	95	153
63,4	59	45	15	45	6	436	72,7	24	18	6	13	154
86,4	1.485	1.157	357	1.021	97	7.712	79,5	399	311	97	263	155
76,0	1.639	1.243	422	1.250	138	11.686	84,7	588	463	140	402	156
78,5	50	38	13	34	6	504	84,0	29	23	6	24	157
77,7	470	364	124	335	68	5.732	84,3	291	219	69	200	158
76,1	2.332	1.936	598	1.687	132	12.575	95,3	602	505	140	442	159
90,0	1.240	979	265	833	55	5.003	91,0	252	197	56	180	160
83,1	5.488	4.371	1.440	4.313	193	16.874	87,4	809	650	202	587	161
74,8	878	721	245	788	19	1.557	81,9	73	55	19	43	162
80,1	1.426	1.106	376	1.159	169	12.665	74,9	631	485	171	456	163
77,8	1.504	1.181	388	1.088	98	7.919	80,8	388	293	98	293	164
76,2	1.876	1.475	508	1.561	94	7.421	78,9	371	294	97	259	165
77,4	6.559	5.060	1.772	5.149	273	23.354	85,5	1.096	846	280	799	166
75,0	1.479	1.153	411	1.262	81	7.415	91,5	325	262	81	235	167
81,9	796	623	195	601	56	4.820	86,1	242	188	56	167	168
75,9	1.053	837	282	797	63	4.876	77,4	247	200	63	206	169
76,0	6.409	5.052	1.728	4.540	224	18.390	82,1	935	739	227	614	170
70,6	897	711	258	716	80	7.244	90,6	345	276	85	244	171
95,3	489	398	107	306	24	2.324	96,8	114	93	25	75	172
87,5	1.089	905	266	753	69	6.315	91,5	303	250	72	193	138
77,8	1.438	1.130	396	1.188	52	4.316	83,0	209	163	53	149	173
77,8	4.990	3.830	1.355	4.194	206	16.727	81,2	823	627	215	618	174
53,3	45	32	13	34	27	1.681	62,3	96	73	28	54	175
78,0	282	217	71	229	16	1.566	97,9	77	63	16	55	176
91,5	705	649	165	450	17	2.174	127,9	90	80	19	54	177
71,7	252	192	65	195	99	6.451	65,2	355	264	100	268	178
76,6	1.963	1.572	522	1.442	118	10.278	87,1	510	413	122	320	179
84,0	248	195	63	185	15	1.090	72,7	60	46	15	35	180
77,6	128	100	30	101	22	1.681	76,4	93	68	22	74	181
75,6	546	432	144	419	35	2.441	69,7	135	103	35	101	182
77,9	446	357	117	350	32	2.663	83,2	142	115	34	101	183
63,9	148	114	43	136	28	1.628	58,1	101	78	29	74	184
66,8	125	95	35	77	50	3.815	76,3	217	170	51	122	185
81,1	1.559	1.248	417	1.291	80	6.494	81,2	324	249	84	246	186
70,4	3.045	2.364	852	2.077	202	15.463	76,5	803	635	212	515	187
73,0	3.037	2.360	884	2.608	252	19.279	76,5	928	716	258	786	188
66,3	675	558	193	460	28	1.999	71,4	111	99	28	73	189
79,9	1.199	934	321	1.033	59	4.660	79,0	219	175	62	180	190
52,8	72	52	24	60	2	280	140,0	12	10	2	5	191
79,6	913	671	241	781	49	4.005	81,7	183	134	49	139	192
81,6	247	171	68	186	31	2.360	76,1	112	80	35	70	193
67,4	38	29	9	33	9	660	73,3	38	29	9	24	194
82,9	2.468	1.998	608	1.793	161	14.702	91,3	723	575	169	486	195
88,0	1.085	901	249	724	63	5.629	89,3	281	225	68	196	196
78,2	1.660	1.305	414	1.190	56	4.385	78,3	227	177	58	162	197
71,3	155	118	46	111	31	2.437	78,6	138	106	34	108	198
74,4	3.913	3.119	1.110	3.138	165	14.454	87,6	685	546	174	487	199
84,6	434	347	111	346	36	3.352	93,1	166	132	40	136	200
72,2	1.511	1.172	415	1.146	99	7.778	78,6	382	295	99	259	201
58,9	58	41	16	48	27	1.887	69,9	106	75	27	67	202
90,6	592	472	139	412	38	3.766	99,1	196	158	43	127	203
72,5	2.714	2.087	718	2.002	136	10.694	78,6	546	417	145	383	204
69,3	136	90	39	94	38	2.410	63,4	125	93	38	92	205
78,0	443.070	353.650	119.249	338.064	20.167	1.677.780	83,2	82.696	65.194	20.903	58.484	

TAV. 17 - Abitazioni occupate

Codice dei Comuni	COMUNI	EPOCA DI						
		Prima del 1919		1919 - 1945		1946 - 1960		1961
		Abitazioni	Stanze	Abitazioni	Stanze	Abitazioni	Stanze	Abitazioni
001	ACQUAFREDDA	118	547	30	160	22	103	61
002	ADRO	442	1.750	86	372	277	1.169	563
003	AGNOSINE	103	447	33	133	105	484	163
004	ALFIANELLO	155	818	57	307	49	272	179
005	ANFO	53	202	4	16	14	52	56
006	ANGOLO TERME	144	562	55	225	136	605	271
007	ARTOGNE	149	590	72	281	113	516	195
008	AZZANO MELLA	106	541	28	104	46	196	112
009	BAGNOLO MELLA	484	2.157	302	1.308	599	2.663	1.011
010	BAGOLINO	574	2.264	95	387	150	648	313
011	BARBARIGA	91	427	55	261	43	213	131
012	BARGHE	96	386	13	60	32	132	83
013	BASSANO BRESCIANO	94	457	17	90	53	246	114
014	BEDIZZOLE	501	2.327	111	500	279	1.262	664
015	BERLINGO	79	312	22	95	57	263	154
016	BERZO DEMO	103	372	57	239	106	478	202
017	BERZO INFERIORE	68	250	46	200	100	428	165
018	BIENNO	275	1.142	91	372	169	757	254
019	BIONE	60	266	16	72	36	157	152
020	BORGIO SAN GIACOMO	457	1.859	96	377	148	616	368
021	BORGOSATOLLO	248	1.115	134	618	344	1.521	728
022	BORNO	188	660	62	235	131	502	311
023	BOTTICINO	537	2.302	129	569	378	1.755	926
024	BOVEGNO	372	1.312	79	318	171	685	100
025	BOVEZZO	159	614	61	215	99	384	602
026	BRANDICO	76	318	10	50	14	56	60
027	BRAONE	44	177	9	37	19	97	64
028	BRENO	399	1.686	104	452	312	1.366	642
029	BRESCIA	11.093	40.024	6.259	24.900	18.237	72.879	26.559
030	BRIONE	40	139	1	2	2	12	38
031	CAINO	126	470	33	122	61	281	120
032	CALCINATO	446	2.087	171	754	336	1.425	765
033	CALVAGESE DELLA RIVIERA	182	861	36	173	63	267	135
034	CALVISANO	348	1.715	132	660	186	952	533
035	CAPO DI PONTE	185	677	48	213	93	437	220
036	CAPOVALLE	70	290	8	34	18	93	49
037	CAPRIANO DEL COLLE	143	690	78	325	96	420	212
038	CAPRIOLO	292	1.137	142	570	446	1.808	651
039	CARPENEDOLO	466	2.282	178	794	303	1.400	908
040	CASTEGNATO	213	812	98	386	250	994	407
041	CASTELCOVATI	113	419	59	197	131	526	472
042	CASTEL MELLA	141	538	66	291	161	679	400
043	CASTENEDOLO	560	2.502	156	647	463	1.990	752
044	CASTO	74	339	18	75	71	323	150
045	CASTREZZATO	195	798	42	158	162	676	457
046	CAZZAGO SAN MARTINO	560	2.378	110	472	348	1.523	783
047	CEDEGOLO	145	672	36	162	103	483	132
048	CELLATICA	350	1.430	53	220	137	539	259
049	CERVENO	179	734	3	23	1	4	8
050	CETO	115	415	8	36	68	283	135
051	CEVO	79	286	46	181	194	778	64
052	CHIARI	1.334	5.150	367	1.432	678	2.802	1.676
053	CIGOLE	101	528	57	272	22	112	72
054	CIMBERGO	49	169	10	50	28	123	70
055	CIVIDATE CAMUNO	107	458	51	212	162	694	271
056	COCCAGLIO	313	1.247	74	298	191	747	508
057	COLLEBEATO	198	803	40	151	135	576	329
058	COLLIO	261	969	98	337	133	575	187
059	COLOGNE	252	978	85	364	216	936	417
060	COMEZZANO-CIZZAGO	87	422	38	175	48	221	166
061	CONCESIO	527	1.956	215	864	487	2.011	1.088
062	CORTE FRANCA	283	1.118	69	318	217	871	387
063	CORTENO GOLGI	188	765	79	338	96	450	155
064	CORZANO	83	403	26	115	13	66	55
065	DARFO BOARIO TERME	541	2.276	341	1.536	1.007	4.607	1.137
066	DELLO	343	1.663	76	350	57	289	266
067	DESENZANO DEL GARDA	604	2.703	391	1.765	1.256	5.608	2.612
068	EDOLO	431	1.791	104	470	181	773	377
069	ERBUSCO	398	1.603	109	423	228	968	494
070	ESINE	168	627	52	231	229	984	409

per epoca di costruzione

COSTRUZIONE									Codice dei Comuni
- 1971	1972 - 1975		1976 - 1980		dopo il 1980		TOTALE		
Stanze	Abitazioni	Stanze	Abitazioni	Stanze	Abitazioni	Stanze	Abitazioni	Stanze	
322	82	406	60	308	3	13	376	1.859	001
2.500	199	935	199	882	26	120	1.792	7.728	002
782	64	307	61	275	7	39	536	2.467	003
869	85	414	121	629	10	50	656	3.359	004
244	31	133	35	153	1	3	194	803	005
1.199	84	354	109	441	13	63	812	3.449	006
933	138	609	134	613	10	50	811	3.592	007
475	85	371	69	300	1	2	447	1.989	008
4.942	388	1.953	332	1.667	56	272	3.172	14.962	009
1.370	154	685	125	549	25	109	1.436	6.012	010
644	93	487	130	674	9	50	552	2.756	011
385	35	161	39	183	8	29	306	1.336	012
536	55	274	74	378	17	84	424	2.065	013
3.179	292	1.431	280	1.416	31	159	2.158	10.274	014
672	81	366	70	314	10	43	473	2.065	015
911	80	378	63	302	8	34	619	2.714	016
811	73	335	57	263	2	10	511	2.297	017
1.204	156	772	124	602	11	50	1.080	4.899	018
635	66	305	65	280	8	37	403	1.752	019
1.618	157	733	169	775	23	99	1.418	6.077	020
3.310	332	1.500	196	927	28	135	2.010	9.126	021
1.291	114	484	86	359	8	30	900	3.561	022
4.303	461	2.211	313	1.529	32	136	2.776	12.805	023
422	38	149	68	297	3	16	831	3.199	024
2.881	503	2.152	488	2.062	27	113	1.939	8.421	025
280	31	141	47	220	1	5	239	1.070	026
288	23	99	35	163	4	15	198	876	027
3.026	258	1.221	174	779	15	72	1.904	8.602	028
111.566	6.186	27.521	3.384	15.010	373	1.677	72.091	293.577	029
140	25	107	27	105	2	9	135	514	030
555	50	228	52	240	7	39	449	1.935	031
3.567	454	2.087	429	2.006	32	152	2.633	12.078	032
719	97	526	89	466	7	40	609	3.052	033
2.747	324	1.733	287	1.488	35	182	1.845	9.477	034
1.016	97	409	89	383	17	71	749	3.206	035
234	46	218	22	100	—	—	213	969	036
1.029	86	412	200	975	24	118	839	3.969	037
2.878	288	1.344	350	1.603	27	133	2.196	9.473	038
4.471	479	2.351	400	2.018	39	197	2.773	13.513	039
1.755	217	921	165	712	26	124	1.376	5.704	040
2.030	236	1.067	284	1.249	22	99	1.317	5.587	041
1.814	324	1.468	264	1.235	7	34	1.363	6.059	042
3.422	382	1.748	245	1.134	29	129	2.587	11.572	043
741	64	310	65	306	15	79	457	2.173	044
1.965	215	973	216	957	22	107	1.309	5.634	045
3.443	326	1.557	269	1.260	39	197	2.435	10.830	046
674	50	230	45	216	2	6	513	2.443	047
1.127	148	698	170	816	24	123	1.141	4.953	048
35	14	63	4	18	—	—	209	877	049
608	76	350	83	365	10	43	495	2.100	050
289	27	99	29	133	3	9	442	1.775	051
7.262	570	2.519	503	2.282	78	364	5.206	21.811	052
373	79	398	87	442	6	28	424	2.153	053
304	38	169	34	151	5	16	234	982	054
1.270	110	512	69	311	4	14	774	3.471	055
2.133	386	1.634	410	1.789	23	99	1.905	7.947	056
1.494	119	569	213	996	49	239	1.083	4.828	057
875	66	254	60	258	6	25	811	3.293	058
1.914	305	1.377	239	1.123	43	226	1.557	6.918	059
768	123	555	73	369	2	7	537	2.517	060
4.974	743	3.514	707	3.200	42	189	3.809	16.708	061
1.712	258	1.151	197	888	37	172	1.448	6.230	062
756	75	347	76	347	4	23	673	3.026	063
303	36	181	32	164	3	16	248	1.248	064
5.434	523	2.461	455	2.109	58	289	4.062	18.712	065
1.358	182	989	123	620	5	18	1.052	5.287	066
11.560	972	4.407	874	3.911	74	354	6.783	30.308	067
1.635	199	864	195	888	27	130	1.514	6.551	068
2.243	267	1.229	286	1.341	31	137	1.813	7.944	069
1.905	192	907	170	791	17	78	1.237	5.523	070

segue TAV. 17 — Abitazioni occupate

Codice dei Comuni	COMUNI	EPOCA DI						
		Prima del 1919		1919 - 1945		1946 - 1960		1961
		Abitazioni	Stanze	Abitazioni	Stanze	Abitazioni	Stanze	Abitazioni
071	FIESSE	264	1.190	42	227	40	208	85
072	FLERO	147	612	79	315	230	986	397
073	GAMBARA	322	1.540	148	688	117	555	294
074	GARDONE RIVIERA	211	912	139	600	186	864	228
075	GARDONE VAL TROMPIA	637	2.358	366	1.391	979	3.976	1.089
076	GARGNANO	455	1.988	101	453	137	609	252
077	GAVARDO	576	2.395	160	672	486	2.193	860
078	GHEDI	470	2.228	248	1.111	803	3.545	1.079
079	GIANICO	92	428	31	149	54	266	160
080	GOTTOLENGO	355	1.836	120	590	166	782	309
081	GUSSAGO	783	3.135	229	975	405	1.674	921
082	IDRO	120	476	41	180	41	192	127
083	INCUDINE	86	294	14	52	8	38	34
084	IRMA	29	114	4	20	11	42	8
085	ISEO	506	1.973	202	824	501	2.137	849
086	ISORELLA	183	808	57	286	53	239	243
087	LAVENONE	73	289	12	45	31	128	49
088	LENO	521	2.482	304	1.406	374	1.681	846
089	LIMONE SUL GARDA	37	166	9	38	54	224	123
090	LODRINO	52	200	10	38	61	274	152
091	LOGRATO	115	509	42	184	118	526	206
092	LONATO	839	3.759	212	903	367	1.599	1.015
093	LONGHENA	63	294	2	10	—	—	15
094	LOSINE	143	528	8	41	21	98	18
095	LOZIO	54	165	8	33	32	134	73
096	LUMEZZANE	617	2.335	579	2.357	1.596	6.878	2.914
097	MACLODIO	61	245	15	86	5	18	42
098	MAGASA	56	213	7	29	22	96	21
099	MAIRANO	177	831	43	197	48	236	156
100	MALEGNO	135	516	39	151	126	542	202
101	MALONNO	244	1.127	45	194	176	807	365
102	MANERBA DEL GARDA	181	818	54	254	118	504	340
103	MANERBIO	461	2.128	440	1.959	740	3.178	984
104	MARCHENO	173	681	43	193	161	686	369
105	MARMENTINO	133	570	4	27	34	154	51
106	MARONE	219	898	79	316	248	1.052	211
107	MAZZANO	293	1.413	113	483	346	1.541	691
108	MILZANO	169	857	22	108	25	115	53
109	MONIGA DEL GARDA	57	257	26	122	53	209	160
110	MONNO	52	198	10	32	11	43	60
111	MONTE ISOLA	203	827	30	120	92	418	139
112	MONTICELLI BRUSATI	173	723	26	117	39	151	193
113	MONTICHIARI	898	4.138	279	1.273	632	2.802	1.348
114	MONTIRONE	134	624	35	148	89	410	315
115	MURA	62	291	12	54	33	140	45
116	MUSCOLINE	147	601	14	53	20	88	72
117	NAVE	506	1.971	141	555	549	2.366	843
118	NIARDO	145	566	27	102	41	190	123
119	NUVOLENTO	210	810	39	165	100	465	254
120	NUVOLERA	203	904	28	127	88	413	237
121	ODOLO	98	473	16	79	91	431	240
122	OFFLAGA	225	1.055	61	274	63	309	194
123	OME	207	846	69	274	97	414	290
124	ONO SAN PIETRO	51	180	15	64	45	196	92
125	ORZINUOVI	629	2.558	254	1.110	389	1.748	746
126	ORZIVECCHI	253	1.092	17	72	44	202	158
127	OSPITALETTO	413	1.500	134	517	443	1.838	875
128	OSSIMO	93	333	19	78	82	337	135
129	PADENGHE SUL GARDA	109	511	37	162	97	446	281
130	PADERNO FRANCIACORTA	181	795	46	191	102	423	265
131	PAISCO LOVENO	103	368	49	195	7	32	16
132	PAITONE	83	334	15	61	66	283	116
133	PALAZZOLO SULL'OGGIO	982	3.585	537	2.027	1.128	4.588	1.586
134	PARATICO	123	470	76	283	198	791	332
135	PASPARDO	70	244	13	55	60	269	59
136	PASSIRANO	423	1.860	119	512	181	751	457
137	PAVONE DEL MELLA	200	1.011	41	207	57	287	168
139	PERTICA ALTA	141	670	11	57	16	64	28
140	PERTICA BASSA	137	695	4	15	2	10	90

per epoca di costruzione

COSTRUZIONE									Codice dei Comuni
- 1971	1972 - 1975		1976 - 1980		dopo il 1980		TOTALE		
Stanze	Abitazioni	Stanze	Abitazioni	Stanze	Abitazioni	Stanze	Abitazioni	Stanze	
453	48	229	84	399	5	22	568	2.728	071
1.854	293	1.409	541	2.507	70	341	1.757	8.024	072
1.450	157	814	167	851	23	116	1.228	6.014	073
997	92	431	89	370	8	29	953	4.203	074
4.685	422	1.903	394	1.773	18	81	3.905	16.167	075
1.117	149	675	111	476	11	47	1.216	5.365	076
4.062	416	1.926	294	1.365	42	179	2.834	12.792	077
5.100	434	1.991	607	2.778	91	410	3.732	17.163	078
763	51	283	86	388	8	40	482	2.317	079
1.613	182	952	179	968	16	95	1.327	6.836	080
4.062	520	2.391	666	3.116	70	319	3.594	15.672	081
630	79	385	54	236	5	18	467	2.117	082
168	19	74	18	79	1	4	180	709	083
39	4	15	3	13	—	—	59	243	084
3.775	253	1.156	277	1.228	41	187	2.629	11.280	085
1.159	150	707	152	724	32	145	870	4.068	086
212	42	179	36	151	4	17	247	1.021	087
4.229	502	2.497	545	2.628	82	432	3.174	15.355	088
565	48	225	56	253	10	40	337	1.511	089
680	59	271	61	261	6	28	401	1.752	090
889	125	595	158	755	14	68	778	3.526	091
4.700	496	2.319	320	1.537	38	194	3.287	15.011	092
77	29	157	25	134	3	18	137	690	093
84	17	78	14	66	1	5	222	900	094
315	27	122	16	67	4	17	214	853	095
12.629	693	3.166	547	2.693	76	323	7.022	30.381	096
191	63	281	51	248	7	37	244	1.106	097
92	10	42	9	52	2	5	127	529	098
716	87	436	70	314	3	14	584	2.744	099
927	108	511	88	414	6	26	704	3.087	100
1.716	116	560	81	391	15	75	1.042	4.870	101
1.630	129	598	104	467	13	58	939	4.329	102
4.609	496	2.414	602	2.900	42	203	3.765	17.391	103
1.643	213	1.026	147	691	15	58	1.121	4.978	104
239	12	52	12	62	1	4	247	1.108	105
978	67	363	114	484	11	50	949	4.141	106
3.388	294	1.515	269	1.351	50	240	2.056	9.931	107
274	40	216	69	324	16	77	394	1.971	108
704	76	333	41	162	3	15	416	1.802	109
258	22	92	41	166	2	12	198	801	110
610	59	239	37	162	5	22	565	2.398	111
876	119	575	143	699	12	57	705	3.198	112
6.391	637	3.162	737	3.607	85	424	4.616	21.797	113
1.368	67	318	103	509	15	67	758	3.444	114
225	20	89	44	219	5	26	221	1.044	115
336	58	270	86	395	22	102	419	1.845	116
3.867	357	1.650	384	1.764	45	187	2.825	12.360	117
583	67	321	84	405	3	14	490	2.181	118
1.253	133	640	141	647	15	66	892	4.046	119
1.137	113	568	76	373	12	56	757	3.578	120
1.170	82	409	85	413	9	56	621	3.031	121
934	132	636	124	612	20	100	819	3.920	122
1.244	113	493	70	325	17	78	863	3.674	123
386	34	161	18	78	3	12	258	1.077	124
3.507	366	1.739	661	3.141	70	354	3.115	14.157	125
726	78	344	75	374	2	9	627	2.819	126
3.934	361	1.604	407	1.852	49	223	2.682	11.468	127
589	45	214	57	238	1	4	432	1.793	128
1.411	119	571	141	655	20	89	804	3.845	129
1.291	114	541	74	371	1	5	783	3.617	130
76	—	—	6	22	1	6	182	699	131
541	75	364	58	293	2	9	415	1.885	132
6.832	711	3.146	472	2.090	50	215	5.466	22.483	133
1.431	113	530	116	530	17	84	975	4.119	134
287	27	117	34	155	—	—	263	1.127	135
2.129	158	752	171	870	16	69	1.525	6.943	136
782	99	546	137	691	19	92	721	3.616	137
122	23	101	20	85	5	23	244	1.122	139
381	8	34	26	124	2	8	269	1.267	140

segue TAV. 17 — Abitazioni occupate

Codice dei Comuni	COMUNI	EPOCA DI						
		Prima del 1919		1919 - 1945		1946 - 1960		1961
		Abitazioni	Stanze	Abitazioni	Stanze	Abitazioni	Stanze	Abitazioni
141	PEZZAZE	202	787	9	30	58	241	131
142	PIAN CAMUNO	191	782	35	152	127	577	283
206	PIANCOGNO	206	834	117	462	195	848	273
143	PISOGNE	494	1.916	195	793	492	2.013	714
144	POLAVENO	46	172	43	174	99	433	184
145	POLPENAZZE DEL GARDA	145	616	24	116	35	148	94
146	POMPIANO	166	719	35	184	52	251	270
147	PONCARALE	163	659	80	297	112	485	289
148	PONTE DI LEGNO	158	611	171	768	109	489	148
149	PONTEVICO	708	3.342	217	1.055	156	724	330
150	PONTOGLIO	213	872	158	671	231	994	569
151	POZZOLENGO	185	853	61	296	97	454	225
152	PRALBOINO	338	1.748	82	425	31	149	163
153	PRESEGLIE	168	731	29	133	37	159	89
154	PRESTINE	69	276	25	134	23	108	35
155	PREVALLE	282	1.291	82	371	181	852	346
156	PROVAGLIO D'ISEO	487	1.944	79	356	164	708	426
157	PROVAGLIO VAL SABBIA	64	256	7	26	9	37	86
158	PUEGNAGO SUL GARDA	139	624	41	204	53	260	148
159	QUINZANO D'OGGIO	351	1.631	127	585	251	1.123	558
160	REMEDELLO	200	1.079	83	418	61	304	205
161	REZZATO	418	1.791	202	870	528	2.342	1.083
162	ROCCAFRANCA	100	398	78	317	100	412	205
163	RODENGO-SAIANO	296	1.182	71	300	235	990	345
164	ROE' VOLCIANO	208	877	148	623	233	1.003	315
165	RONCADELLE	150	620	88	386	246	1.012	560
166	ROVATO	1.063	4.265	231	938	615	2.600	1.276
167	RUDIANO	188	667	37	149	130	481	278
168	SABBIO CHIESE	190	798	39	164	114	519	255
169	SALE MARASINO	243	951	35	142	153	702	295
170	SALO'	726	3.021	254	1.116	568	2.524	1.183
171	SAN FELICE DEL BENACO	224	1.024	43	167	66	277	219
172	SAN GERVASIO BRESCIANO	136	709	31	169	22	131	60
138	SAN PAOLO	202	986	40	214	55	283	255
173	SAN ZENO NAVIGLIO	168	705	114	439	108	419	248
174	SAREZZO	401	1.482	248	957	637	2.728	1.231
175	SAVIORE DELL'ADAMELLO	132	534	67	282	125	531	104
176	SELLERO	110	391	53	200	96	452	103
177	SENIGA	280	1.361	34	181	28	143	77
178	SERLE	255	960	43	182	158	692	258
179	SIRMIONE	66	298	39	148	242	1.045	650
180	SOIANO DEL LAGO	44	191	9	42	13	55	69
181	SONICO	150	634	58	229	71	295	94
182	SULZANO	125	502	39	163	55	240	116
183	TAVERNOLE SUL MELLA	145	625	37	179	71	318	93
184	TEMU'	139	572	29	120	45	198	72
185	TIGNALE	66	294	15	52	65	316	137
186	TORBOLE CASAGLIA	109	433	34	146	92	408	367
187	TOSCOLANO-MADERNO	579	2.390	162	688	410	1.746	818
188	TRAVAGLIATO	481	1.740	139	525	512	1.977	884
189	TREMOSINE	239	1.025	60	235	101	378	140
190	TRENZANO	276	1.213	71	341	134	576	265
191	TREVISO BRESCIANO	32	127	14	69	32	152	65
192	URAGO D'OGGIO	185	717	44	157	84	334	281
193	VALLIO TERME	83	325	16	66	22	103	87
194	VALVESTINO	120	543	8	31	11	53	14
195	VEROLANUOVA	547	2.583	159	741	194	945	606
196	VEROLAVECCHIA	286	1.407	60	284	86	420	250
197	VESTONE	325	1.252	85	379	114	482	353
198	VEZZA D'OGGIO	122	540	18	79	52	223	160
199	VILLA CARCINA	477	1.795	236	885	666	2.634	893
200	VILLACHIARA	91	424	68	268	18	76	58
201	VILLANUOVA SUL CLISI	219	781	166	636	438	1.774	436
202	VIONE	220	898	8	31	42	199	43
203	VISANO	92	459	40	174	34	189	106
204	VOBARNO	395	1.510	227	889	566	2.386	696
205	ZONE	51	269	33	126	70	310	156
	TOTALE PROVINCIA	62.050	254.997	23.638	98.964	56.181	237.132	101.102

per epoca di costruzione

COSTRUZIONE									Codice dei Comuni
- 1971	1972 - 1975		1976 - 1980		dopo il 1980		TOTALE		
Stanze	Abitazioni	Stanze	Abitazioni	Stanze	Abitazioni	Stanze	Abitazioni	Stanze	
532	73	308	39	160	2	9	514	2.067	141
1.328	144	680	170	753	16	79	966	4.351	142
1.318	161	736	159	731	23	108	1.134	5.037	206
3.255	282	1.268	231	1.083	17	71	2.425	10.399	143
795	74	327	75	352	10	65	531	2.318	144
422	53	229	98	469	9	46	458	2.046	145
1.260	183	906	175	892	11	52	892	4.264	146
1.252	129	593	161	740	11	56	945	4.082	147
653	86	357	60	263	8	30	740	3.171	148
1.611	225	1.128	281	1.328	32	150	1.949	9.338	149
2.556	281	1.310	235	1.100	29	140	1.716	7.643	150
1.050	110	536	77	359	8	36	763	3.584	151
851	111	517	91	478	12	54	828	4.222	152
449	60	296	50	248	11	54	444	2.070	153
156	17	79	13	57	3	13	185	823	154
1.764	206	992	187	874	31	150	1.315	6.294	155
1.912	193	960	174	783	24	108	1.547	6.771	156
419	42	204	40	198	7	31	255	1.171	157
737	72	372	98	465	18	89	569	2.751	158
2.529	267	1.297	198	975	22	106	1.774	8.246	159
1.071	114	631	146	801	16	87	825	4.391	160
4.823	536	2.406	498	2.324	51	220	3.316	14.776	161
881	186	869	139	633	9	42	817	3.552	162
1.577	252	1.301	183	835	7	37	1.389	6.222	163
1.478	191	892	81	365	13	51	1.189	5.289	164
2.569	144	685	370	1.653	56	270	1.614	7.195	165
5.702	461	2.119	453	2.058	43	210	4.142	17.892	166
1.202	292	1.321	226	988	24	101	1.175	4.909	167
1.209	129	636	95	473	16	76	838	3.875	168
1.347	128	617	101	420	10	34	965	4.213	169
5.222	396	1.716	424	1.837	48	235	3.599	15.671	170
949	81	363	90	379	17	85	740	3.244	171
323	67	349	72	391	4	19	392	2.091	172
1.268	187	993	198	909	34	162	971	4.815	138
1.077	196	965	99	489	7	27	940	4.121	173
5.450	532	2.370	278	1.278	38	169	3.365	14.434	174
507	38	169	52	238	6	26	524	2.287	175
477	61	255	73	307	1	7	497	2.089	176
387	46	214	66	291	4	16	535	2.593	177
1.232	101	491	98	481	2	10	915	4.048	178
2.880	283	1.216	214	916	29	130	1.523	6.633	179
293	58	273	55	240	3	13	251	1.107	180
446	44	189	47	214	7	31	471	2.038	181
514	54	235	22	117	6	28	417	1.799	182
439	37	162	42	204	9	41	434	1.968	183
329	38	154	31	128	2	9	356	1.510	184
629	90	418	77	349	7	28	457	2.086	185
1.630	255	1.177	184	816	16	78	1.057	4.688	186
3.606	222	974	307	1.350	25	110	2.523	10.864	187
3.706	371	1.619	328	1.434	28	128	2.743	11.129	188
594	102	448	60	265	11	46	713	2.991	189
1.249	211	1.020	180	845	18	89	1.155	5.333	190
315	21	104	28	120	—	—	192	887	191
1.176	155	690	100	432	14	72	863	3.578	192
428	50	240	40	172	6	26	304	1.360	193
70	10	40	14	69	—	—	177	806	194
3.136	318	1.583	321	1.553	36	182	2.181	10.723	195
1.306	171	837	204	1.050	19	106	1.076	5.410	196
1.652	255	1.189	149	683	27	134	1.308	5.771	197
680	52	217	44	179	4	18	452	1.936	198
3.853	433	1.959	386	1.720	56	252	3.147	13.098	199
281	31	155	63	301	7	32	336	1.537	200
2.077	118	538	111	492	13	57	1.501	6.355	201
212	30	168	19	88	—	—	362	1.596	202
524	73	400	66	355	9	50	420	2.151	203
3.007	329	1.475	295	1.319	40	172	2.548	10.758	204
787	61	253	28	133	3	16	402	1.894	205
452.640	41.719	193.536	37.248	172.658	4.166	19.515	326.104	1.429.442	

TAV. 18 - Abitazioni occupate

Codice dei Comuni	COMUNI	ABITAZIONI							
		1			2			3	
		Abitazioni	Occupanti		Abitazioni	Occupanti		Abitazioni	Occu
			Famiglie	Componenti		Famiglie	Componenti		Famiglie
001	ACQUAFREDDA	2	2	2	13	13	29	29	29
002	ADRO	20	20	23	153	159	255	284	299
003	AGNOSINE	1	1	1	32	34	52	84	84
004	ALFIANELLO	2	2	2	30	31	51	50	53
005	ANFO	2	2	2	19	19	30	54	54
006	ANGOLO TERME	6	6	7	63	63	118	146	147
007	ARTOGNE	4	4	4	59	59	101	140	142
008	AZZANO MELLA	6	6	7	45	45	82	71	72
009	BAGNOLO MELLA	13	13	18	149	158	251	397	425
010	BAGOLINO	24	24	24	156	157	263	291	297
011	BARBARIGA	2	2	2	29	29	55	60	61
012	BARGHE	3	3	4	23	23	44	57	57
013	BASSANO BRESCIANO	1	1	1	18	20	29	46	47
014	BEDIZZOLE	7	8	16	80	83	141	256	262
015	BERLINGO	6	6	8	32	32	51	77	77
016	BERZO DEMO	5	5	5	44	44	62	114	118
017	BERZO INFERIORE	3	3	3	36	36	74	70	70
018	BIENNO	—	—	—	54	54	98	158	158
019	BIONE	6	6	6	21	21	50	80	82
020	BORGO SAN GIACOMO	24	25	28	180	187	320	189	192
021	BORGOSATOLLO	8	8	9	78	78	134	275	280
022	BORNO	28	28	33	89	90	169	206	208
023	BOTTICINO	16	16	22	177	177	305	428	435
024	BOVEGNO	6	7	16	108	112	202	239	259
025	BOVEZZO	20	20	35	103	103	207	255	263
026	BRANDICO	1	1	1	27	27	44	30	30
027	BRAONE	2	2	2	14	14	19	34	36
028	BRENO	8	8	11	107	107	158	299	305
029	BRESCIA	892	910	1.058	6.699	6.843	12.011	16.506	16.935
030	BRIONE	2	2	4	22	22	37	32	32
031	CAINO	3	3	3	35	36	59	78	79
032	CALCINATO	11	11	14	150	151	252	317	326
033	CALVAGESE DELLA RIVIERA	3	4	4	25	25	40	63	64
034	CALVISANO	7	7	7	71	74	145	138	138
035	CAPO DI PONTE	5	5	11	80	80	148	170	173
036	CAPOVALLE	—	—	—	8	8	12	39	39
037	CAPRIANO DEL COLLE	2	2	2	37	38	84	94	97
038	CAPRIOLO	21	21	25	190	192	341	359	372
039	CARPENEDOLO	6	6	6	121	122	181	264	269
040	CASTEGNATO	22	23	29	120	120	208	216	230
041	CASTELCOVATI	12	12	12	107	107	190	177	186
042	CASTEL MELLA	7	7	9	74	79	137	163	174
043	CASTENEDOLO	10	10	10	138	139	248	415	431
044	CASTO	1	1	1	31	31	56	61	62
045	CASTREZZATO	10	10	11	94	95	158	218	222
046	CAZZAGO SAN MARTINO	24	25	39	207	211	388	379	395
047	CEDEGOLO	3	3	5	24	24	33	72	72
048	CELLATICA	20	20	25	108	110	209	216	224
049	CERVENO	1	1	1	18	19	30	32	33
050	CETO	2	2	2	29	29	43	90	90
051	CEVO	3	3	5	68	68	114	112	112
052	CHIARI	66	67	77	456	460	765	1.013	1.024
053	CIGOLE	2	2	2	13	13	19	40	41
054	CIMBERGO	13	13	19	21	21	31	57	57
055	CIVIDATE CAMUNO	3	3	5	39	40	73	113	119
056	COCCAGLIO	18	18	19	178	182	317	378	394
057	COLLEBEATO	8	8	8	58	61	104	191	203
058	COLLIO	5	5	5	102	103	203	228	238
059	COLOGNE	23	23	24	93	97	175	201	206
060	COMEZZANO-CIZZAGO	3	3	3	11	11	15	74	76
061	CONCESIO	32	33	45	210	217	375	577	587
062	CORTE FRANCA	12	12	17	138	139	270	220	224
063	CORTENO GOLGI	3	3	5	46	46	71	118	120
064	CORZANO	—	—	—	15	15	31	27	28
065	DARFO BOARIO TERME	20	20	26	193	195	349	565	589
066	DELLO	1	1	1	59	59	109	112	112
067	DESENZANO DEL GARDA	40	40	54	392	398	635	1.018	1.042
068	EDOLO	11	11	13	106	108	160	281	285
069	ERBUSCO	23	23	26	161	162	297	332	346
070	ESINE	12	13	13	53	53	78	166	168

per numero di stanze

CON STANZE											Codice dei Comuni
panti	4			5			6 e più				
	Abitazioni	Occupanti		Abitazioni	Occupanti		Abitazioni	Stanze	Occupanti		
		Famiglie	Componenti		Famiglie	Componenti			Famiglie	Componenti	
Componenti											
71	134	141	350	85	91	298	113	783	133	419	001
772	668	700	2.213	401	428	1.474	266	1.873	299	1.011	002
206	159	164	488	144	151	525	116	794	122	415	003
122	204	221	589	152	166	532	218	1.571	261	850	004
112	46	46	117	44	44	134	29	197	29	85	005
371	304	308	963	190	195	670	103	713	107	384	006
395	278	286	936	191	198	743	139	983	151	616	007
199	143	143	471	102	104	358	80	598	83	343	008
1.039	979	1.033	3.075	906	969	3.350	728	5.014	805	2.917	009
742	442	447	1.356	295	304	983	228	1.560	238	810	010
150	137	145	430	156	177	592	168	1.188	187	654	011
151	104	104	292	58	58	200	61	410	61	212	012
108	136	146	411	104	108	400	119	826	134	494	013
620	715	747	2.217	589	631	2.093	511	3.534	545	2.035	014
212	171	177	576	106	111	400	81	550	89	331	015
288	194	204	583	151	153	510	111	748	114	458	016
192	155	158	524	149	151	577	98	647	99	385	017
373	373	373	1.165	299	299	1.070	196	1.330	199	739	018
190	136	138	410	87	89	319	73	485	73	270	019
456	465	483	1.329	294	312	1.090	266	1.796	283	978	020
754	694	705	2.259	622	638	2.243	333	2.251	339	1.405	021
556	325	330	1.070	170	174	585	82	587	83	338	022
1.082	829	848	2.579	684	710	2.368	642	4.415	690	2.468	023
646	276	302	882	122	133	453	80	546	83	257	024
691	736	758	2.287	583	608	2.032	242	1.571	254	852	025
91	60	62	184	74	79	303	47	315	50	214	026
74	60	62	174	48	50	159	40	264	45	160	027
726	605	613	1.735	544	559	1.860	341	2.343	351	1.261	028
39.631	24.653	25.482	71.320	15.161	15.886	49.811	8.180	55.352	8.590	28.857	029
85	38	38	132	31	31	117	10	65	10	33	030
188	161	164	529	106	109	391	66	454	69	244	031
806	979	1.005	3.011	686	729	2.486	490	3.470	534	1.949	032
112	162	167	433	164	172	557	192	1.342	200	717	033
324	477	489	1.424	525	547	1.878	627	4.381	689	2.687	034
452	213	218	661	158	163	572	123	889	125	458	035
75	73	74	202	47	48	153	46	309	46	156	036
238	269	283	820	234	253	842	203	1.365	229	804	037
977	772	791	2.557	528	551	1.942	326	2.267	335	1.297	038
666	821	834	2.377	878	905	2.969	683	4.799	711	2.724	039
522	598	612	1.873	257	266	900	163	1.117	173	652	040
504	574	588	1.944	285	295	1.097	162	1.109	172	680	041
453	537	567	1.765	391	414	1.377	191	1.312	213	761	042
1.056	955	1.008	2.960	641	695	2.251	428	3.016	481	1.671	043
161	129	132	440	106	108	395	129	881	130	537	044
596	464	483	1.508	336	359	1.290	187	1.246	203	794	045
1.064	812	864	2.725	560	607	2.137	453	3.207	506	1.827	046
134	158	162	429	125	125	436	131	919	134	453	047
622	350	368	1.186	240	255	916	207	1.469	218	817	048
68	81	86	236	56	56	193	21	140	22	70	049
223	189	196	612	134	142	497	51	344	56	214	050
278	134	134	419	71	71	236	54	409	54	202	051
2.647	1.883	1.929	6.163	1.092	1.129	3.895	696	4.802	727	2.789	052
102	106	110	305	109	112	366	154	1.036	176	598	053
139	56	56	172	35	35	125	52	357	52	177	054
311	254	259	801	231	243	831	134	880	140	495	055
1.068	721	750	2.363	406	429	1.421	204	1.525	226	798	056
544	332	358	1.049	313	338	1.128	181	1.238	197	705	057
670	248	260	757	123	129	432	105	793	115	334	058
501	615	641	2.011	376	394	1.344	249	1.766	274	998	059
190	186	203	650	152	163	625	111	766	126	566	060
1.486	1.430	1.479	4.525	1.015	1.060	3.641	545	3.730	592	2.070	061
625	527	541	1.757	361	375	1.263	190	1.369	201	736	062
278	229	231	762	160	161	592	117	861	119	471	063
78	62	66	209	57	65	218	87	604	96	394	064
1.359	1.305	1.365	3.922	1.226	1.297	4.233	753	5.261	830	2.906	065
306	309	310	991	237	247	879	334	2.411	341	1.412	066
2.310	2.563	2.632	7.249	1.695	1.765	5.600	1.075	7.703	1.171	3.961	067
666	475	485	1.389	424	441	1.453	217	1.465	225	765	068
870	628	669	2.086	338	359	1.253	331	2.401	371	1.329	069
442	426	437	1.400	398	406	1.441	182	1.213	187	702	070

segue TAV. 18 — Abitazioni occupate

Codice dei Comuni	COMUNI	ABITAZIONI							
		1			2			3	
		Abitazioni	Occupanti		Abitazioni	Occupanti		Abitazioni	Occu
			Famiglie	Componenti		Famiglie	Componenti		Famiglie
071	FIESSE	2	2	2	50	50	89	57	57
072	FLERO	7	7	7	96	99	166	193	199
073	GAMBARA	2	2	2	66	68	130	122	127
074	GARDONE RIVIERA	17	17	21	80	81	127	217	220
075	GARDONE VAL TROMPIA	23	23	38	296	300	558	780	796
076	GARGNANO	6	6	10	111	112	198	258	268
077	GAVARDO	17	17	18	150	155	253	462	469
078	GHEDI	16	16	19	176	179	325	396	414
079	GIANICO	1	1	1	24	26	45	61	63
080	GOTTOLENGO	3	3	7	67	68	123	123	124
081	GUSSAGO	63	63	72	274	276	478	592	604
082	IDRO	—	—	—	30	30	47	86	89
083	INCUDINE	8	8	9	26	27	52	45	46
084	IRMA	1	1	1	5	5	9	15	16
085	ISEO	24	24	31	203	205	339	564	565
086	ISORELLA	1	1	1	44	45	85	98	102
087	LAVENONE	—	—	—	20	21	34	53	57
088	LENO	31	31	36	176	179	296	319	326
089	LIMONE SUL GARDA	1	1	1	24	24	45	62	62
090	LODRINO	3	3	3	24	24	43	80	80
091	LOGRATO	6	6	7	51	52	92	114	117
092	LONATO	24	24	35	239	243	400	516	540
093	LONGHENA	2	2	2	5	5	6	11	11
094	LOSINE	3	3	3	33	33	45	53	53
095	LOZIO	1	1	1	24	24	32	63	65
096	LUMEZZANE	64	65	88	435	445	971	1.303	1.347
097	MACLODIO	2	2	2	15	15	24	40	42
098	MAGASA	2	2	2	12	12	20	35	38
099	MAIRANO	—	—	—	43	43	72	65	68
100	MALEGNO	1	1	1	38	38	51	124	125
101	MALONNO	3	3	5	37	38	62	126	128
102	MANERBA DEL GARDA	7	7	10	59	61	99	164	169
103	MANERBIO	19	19	23	193	203	365	558	598
104	MARCHENO	9	9	12	53	53	108	159	164
105	MARMENTINO	2	2	2	20	20	30	45	45
106	MARONE	3	3	5	72	74	142	194	205
107	MAZZANO	13	13	18	78	80	140	227	233
108	MILZANO	2	2	2	7	7	20	25	25
109	MONIGA DEL GARDA	3	3	3	41	41	64	94	97
110	MONNO	4	4	7	24	25	47	55	58
111	MONTE ISOLA	9	9	13	82	83	181	101	106
112	MONTICELLI BRUSATI	3	3	4	51	52	96	91	94
113	MONTICHIARI	27	27	30	248	252	441	489	499
114	MONTIRONE	6	6	6	45	45	76	83	83
115	MURA	4	4	7	18	18	33	29	29
116	MUSCOLINE	—	—	—	19	19	33	65	65
117	NAVE	34	34	37	185	186	356	500	520
118	NIARDO	3	3	5	26	27	38	94	95
119	NUVOLENTA	4	4	4	64	64	111	153	157
120	NUVOLERA	4	4	4	41	42	68	107	111
121	ODOLO	1	1	1	17	17	27	77	77
122	OFFLAGA	3	3	6	38	38	66	106	108
123	OME	4	4	4	100	100	172	159	159
124	ONO SAN PIETRO	—	—	—	26	26	54	46	47
125	ORZINUOVI	19	19	21	254	263	418	449	472
126	ORZIVECCHI	5	5	7	60	60	117	86	86
127	OSPITALETTO	26	26	31	184	187	290	411	419
128	OSSIMO	5	5	6	48	48	66	93	95
129	PADENGHE SUL GARDA	3	3	4	31	31	46	119	119
130	PADERNO FRANCIACORTA	1	1	1	58	59	103	120	120
131	PAISCO LOVENO	—	—	—	15	15	19	57	57
132	PAITONE	4	4	6	41	41	78	65	66
133	PALAZZOLO SULL'OGLIO	74	75	83	562	571	992	1.087	1.125
134	PARATICO	11	11	13	95	95	149	171	171
135	PASPARDO	5	5	7	29	29	47	59	60
136	PASSIRANO	7	7	8	105	108	164	233	238
137	PAVONE DEL MELLA	2	2	2	17	18	22	64	66
139	PERTICA ALTA	—	—	—	20	20	38	35	37
140	PERTICA BASSA	2	2	3	12	12	14	44	47

per numero di stanze

CON STANZE											Codice dei Comuni
panti	4			5			6 e più				
	Abitazioni	Occupanti		Abitazioni	Occupanti		Abitazioni	Stanze	Occupanti		
		Componenti	Famiglie		Componenti	Famiglie			Componenti	Famiglie	
124	175	182	522	125	133	447	159	1.130	181	606	071
497	597	625	1.920	566	614	2.129	298	2.028	321	1.206	072
300	387	416	1.169	302	322	1.100	349	2.456	402	1.449	073
466	308	318	793	155	162	478	176	1.368	189	545	074
1.909	1.481	1.525	4.525	943	973	3.264	382	2.573	400	1.389	075
584	366	373	989	252	261	755	223	1.639	233	718	076
1.068	958	987	2.804	754	794	2.562	493	3.487	522	1.844	077
1.059	1.415	1.510	4.509	1.011	1.091	3.701	718	4.892	809	2.919	078
168	134	143	430	144	159	520	118	829	136	471	079
295	343	344	989	333	333	1.114	458	3.293	462	1.784	080
1.529	1.171	1.195	3.707	907	929	3.269	587	4.066	611	2.289	081
218	152	157	443	98	102	344	101	701	105	358	082
110	48	51	148	23	23	63	30	207	31	100	083
45	20	20	59	8	8	28	10	67	11	31	084
1.384	863	868	2.607	555	561	1.815	420	2.931	434	1.560	085
237	291	317	915	237	259	900	199	1.336	249	865	086
138	98	102	267	43	50	131	33	215	40	122	087
775	913	949	2.832	865	936	3.023	870	6.038	967	3.531	088
137	103	103	293	80	80	260	67	464	69	251	089
226	120	121	397	114	119	427	60	411	62	218	090
333	260	268	845	189	192	676	158	1.091	166	668	091
1.291	1.050	1.113	3.229	776	846	2.787	682	4.881	774	2.794	092
36	35	37	123	32	34	124	52	345	53	225	093
121	60	60	169	37	38	128	36	247	38	129	094
152	65	67	205	36	37	129	25	175	26	87	095
3.900	2.591	2.703	8.799	1.537	1.605	5.698	1.092	7.489	1.142	4.319	096
108	66	67	234	78	82	313	43	300	45	187	097
88	32	35	85	24	27	70	22	150	27	79	098
182	198	207	610	154	180	612	124	901	143	507	099
291	234	238	725	198	202	657	109	712	112	405	100
293	320	333	1.002	345	356	1.162	211	1.410	226	832	101
361	307	331	879	196	210	642	206	1.504	231	738	102
1.361	1.173	1.290	3.487	962	1.051	3.312	860	5.810	1.014	3.329	103
420	420	435	1.419	310	330	1.097	170	1.156	195	701	104
116	82	82	266	50	50	158	48	353	49	153	105
526	279	290	886	257	268	953	144	1.011	159	580	106
571	630	656	1.946	617	642	2.197	491	3.476	532	2.003	107
61	141	142	396	97	99	335	122	831	134	493	108
234	128	132	394	69	71	224	81	578	88	296	109
147	61	66	202	25	26	91	29	215	32	122	110
299	177	184	614	95	103	371	101	739	114	380	111
250	222	224	724	216	222	805	122	852	124	451	112
1.212	1.525	1.561	4.683	1.261	1.299	4.463	1.066	7.402	1.113	4.356	113
224	269	269	911	210	210	780	145	973	145	616	114
64	55	55	188	61	66	239	54	392	58	204	115
160	163	169	508	110	120	364	62	410	68	229	116
1.431	926	974	3.090	732	779	2.722	448	3.092	493	1.726	117
235	162	169	473	117	119	391	88	611	91	342	118
404	246	252	772	254	262	901	171	1.201	186	694	119
277	213	237	707	201	213	706	191	1.314	216	836	120
176	213	213	630	152	153	511	161	1.153	163	578	121
301	243	249	781	200	202	741	229	1.551	241	948	122
379	270	270	798	189	189	660	141	968	142	460	123
128	84	84	299	69	70	267	33	206	35	147	124
1.212	968	1.024	2.904	776	828	2.748	649	4.531	711	2.652	125
216	182	182	597	175	175	659	119	833	119	453	126
1.085	1.133	1.170	3.595	583	611	2.173	345	2.394	383	1.402	127
242	128	128	427	95	97	335	63	426	66	237	128
279	274	284	780	179	189	577	198	1.432	212	703	129
307	214	225	692	214	221	766	176	1.214	186	666	130
135	71	72	241	26	26	98	13	84	13	44	131
178	105	107	343	121	123	456	79	579	79	320	132
2.846	2.030	2.125	6.500	1.047	1.106	3.691	666	4.669	709	2.551	133
446	375	375	1.147	186	186	627	137	975	137	544	134
146	68	68	240	55	55	196	47	340	47	188	135
580	500	521	1.598	385	402	1.352	295	2.102	316	1.147	136
153	231	247	690	188	205	681	219	1.524	249	851	137
88	74	81	220	58	62	178	57	391	66	180	139
104	70	75	201	81	89	291	60	424	67	202	140

segue TAV. 18 — Abitazioni occupate

Codice dei Comuni	COMUNI	ABITAZIONI							
		1			2			3	
		Abitazioni	Occupanti		Abitazioni	Occupanti		Abitazioni	Occu
			Famiglie	Componenti		Famiglie	Componenti		Famiglie
141	PEZZAZE	2	2	2	57	57	97	111	116
142	PIAN CAMUNO	1	1	1	49	50	82	134	143
206	PIANCOGNO	11	11	11	90	90	128	181	184
143	PISOGNE	15	15	18	147	150	242	479	507
144	POLAVENO	1	1	1	40	41	74	93	101
145	POLPENAZZE DEL GARDA	6	6	8	52	52	92	81	83
146	POMPIANO	4	4	4	51	52	95	97	99
147	PONCARALE	12	12	13	98	98	170	134	134
148	PONTE DI LEGNO	13	14	24	61	63	108	148	150
149	PONTEVICO	5	5	9	80	80	130	187	188
150	PONTOGLIO	18	19	19	95	95	157	271	278
151	POZZOLENGO	4	4	4	44	46	85	83	83
152	PRALBOINO	4	4	4	29	29	47	95	98
153	PRESEGLIE	1	1	1	19	19	30	63	64
154	PRESTINE	—	—	—	16	16	22	32	32
155	PREVALLE	8	8	11	75	75	102	178	178
156	PROVAGLIO D'ISEO	18	18	18	141	142	244	257	259
157	PROVAGLIO VAL SABBIA	3	3	3	15	15	21	33	33
158	PUEGNAGO SUL GARDA	3	3	4	26	26	42	84	87
159	QUINZANO D'OGGIO	10	11	12	104	104	161	212	218
160	REMEDELLO	2	2	7	18	19	27	58	62
161	REZZATO	9	9	11	187	193	332	510	523
162	ROCCAFRANCA	8	8	9	70	71	135	128	129
163	RODENGO-SAIANO	19	19	24	98	98	171	232	234
164	ROE' VOLCIANO	6	6	9	76	76	124	212	213
165	RONCADELLE	11	11	11	84	87	134	212	221
166	ROVATO	49	49	58	293	297	507	771	782
167	RUDIANO	20	20	27	123	123	237	163	163
168	SABBIO CHIESE	3	3	3	33	33	52	115	117
169	SALE MARASINO	9	9	10	75	76	125	177	179
170	SALO'	41	41	56	279	282	465	695	705
171	SAN FELICE DEL BENACO	15	15	19	54	55	91	159	167
172	SAN GERVASIO BRESCIANO	—	—	—	12	13	17	26	28
138	SAN PAOLO	7	7	7	49	51	73	90	97
173	SAN ZENO NAVIGLIO	9	9	9	51	52	83	157	161
174	SAREZZO	20	20	26	183	185	339	575	598
175	SAVIORE DELL'ADAMELLO	10	10	14	51	51	76	80	82
176	SELLERO	—	—	—	50	50	89	103	104
177	SENGA	1	1	1	27	27	41	56	57
178	SERLE	11	11	12	92	92	151	173	174
179	SIRMIONE	13	13	21	99	99	187	254	258
180	SOIANO DEL LAGO	2	2	2	10	10	20	55	56
181	SONICO	3	3	3	30	30	47	104	106
182	SULZANO	2	2	3	44	44	102	78	78
183	TAVERNOLE SUL MELLA	—	—	—	30	31	50	82	87
184	TEMU'	2	2	2	30	31	49	67	71
185	TIGNALE	2	2	3	29	29	47	85	85
186	TORBOLE CASAGLIA	6	6	6	61	65	123	131	137
187	TOSCOLANO-MADERNO	21	21	32	152	154	243	514	531
188	TRAVAGLIATO	29	29	30	299	307	550	561	585
189	TREMOSINE	5	5	6	58	58	89	182	182
190	TRENZANO	10	10	12	93	95	165	124	125
191	TREVISO BRESCIANO	5	5	5	8	8	12	23	23
192	URAGO D'OGGIO	5	5	6	76	77	125	145	146
193	VALLIO TERME	—	—	—	25	28	40	48	53
194	VALVESTINO	—	—	—	14	14	19	30	30
195	VEROLANUOVA	10	10	12	93	96	139	216	226
196	VEROLAVECCHIA	4	4	4	49	50	87	73	75
197	VESTONE	7	7	12	52	52	82	213	214
198	VEZZA D'OGGIO	2	2	2	26	26	44	109	116
199	VILLA CARCINA	31	31	42	196	199	370	617	642
200	VILLACHIARA	2	2	2	31	34	68	41	42
201	VILLANUOVA SUL CLISI	7	7	11	147	148	251	265	271
202	VIONE	1	1	1	35	35	56	78	78
203	VISANO	1	1	1	15	15	28	38	41
204	VOBARNO	3	3	3	136	139	239	497	517
205	ZONE	6	6	7	53	53	90	68	68
	TOTALE PROVINCIA	2.818	2.850	3.465	23.736	24.148	41.862	56.431	57.970

per numero di stanze

CON STANZE												Codice dei Comuni
panti	4			5			6 e più					
	Abitazioni	Occupanti		Abitazioni	Occupanti		Abitazioni	Stanze	Occupanti			
		Famiglie	Componenti		Famiglie	Componenti			Famiglie	Componenti		
Componenti												
293	207	230	661	84	93	315	53	370	65	200	141	
394	309	317	957	335	354	1.307	138	939	146	574	142	
394	336	346	1.021	316	322	1.089	200	1.379	209	697	206	
1.234	828	883	2.731	624	673	2.208	332	2.221	356	1.204	143	
260	185	193	611	126	131	467	86	588	100	326	144	
188	125	127	395	105	109	350	89	668	89	311	145	
247	268	270	828	236	238	867	236	1.615	238	972	146	
360	325	325	1.053	221	221	810	155	1.067	155	608	147	
363	230	237	666	175	177	544	113	797	119	382	148	
407	750	758	2.098	426	430	1.420	501	3.482	522	1.826	149	
745	632	679	2.072	390	414	1.435	310	2.144	340	1.271	150	
189	266	266	766	193	193	672	173	1.214	173	703	151	
202	213	224	561	220	228	730	267	1.923	298	972	152	
157	134	136	384	129	131	428	98	661	99	335	153	
58	65	65	189	38	38	109	34	245	35	106	154	
416	344	344	1.037	391	392	1.275	319	2.271	319	1.147	155	
628	496	502	1.595	373	378	1.286	262	1.851	269	1.001	156	
80	76	78	257	77	79	271	51	350	54	192	157	
190	169	176	480	144	151	476	143	1.048	148	533	158	
550	597	629	1.805	459	493	1.580	392	2.709	433	1.507	159	
137	230	239	677	217	224	726	300	2.174	320	1.166	160	
1.314	1.197	1.243	3.785	879	947	3.058	534	3.680	592	2.067	161	
346	299	308	1.040	170	185	713	142	974	157	742	162	
632	432	451	1.405	345	364	1.260	263	1.858	274	995	163	
510	407	410	1.201	278	280	917	210	1.477	212	756	164	
601	596	636	1.910	468	507	1.749	243	1.656	277	980	165	
1.950	1.470	1.506	4.664	919	954	3.281	640	4.469	666	2.511	166	
495	433	433	1.437	307	307	1.188	129	887	129	576	167	
283	274	287	841	246	250	865	167	1.135	177	645	168	
452	324	334	987	226	231	752	154	1.097	164	530	169	
1.580	1.201	1.225	3.373	782	794	2.458	601	4.273	619	2.000	170	
425	227	236	664	157	166	495	128	951	142	469	171	
49	102	109	273	113	121	379	139	1.016	162	571	172	
215	274	290	817	260	286	948	291	2.044	348	1.156	138	
405	326	355	1.101	256	286	937	141	955	157	572	173	
1.521	1.392	1.444	4.536	783	819	2.783	412	2.840	444	1.546	174	
208	156	162	448	127	131	459	100	676	103	364	175	
267	168	168	543	107	107	404	69	473	69	254	176	
118	203	210	572	99	105	359	149	1.063	166	555	177	
425	263	271	836	183	191	644	193	1.367	209	752	178	
610	570	589	1.620	361	373	1.212	226	1.575	238	829	179	
150	91	92	255	50	50	145	43	306	48	159	180	
251	144	146	424	113	119	379	77	522	83	273	181	
202	153	157	500	75	76	237	65	488	65	229	182	
227	131	135	393	98	105	336	93	648	101	331	183	
179	125	135	390	76	77	263	56	367	64	223	184	
182	147	153	395	89	93	278	105	738	112	325	185	
379	391	419	1.287	326	349	1.207	142	973	159	589	186	
1.067	881	940	2.379	569	615	1.731	386	2.628	429	1.210	187	
1.615	1.020	1.071	3.438	537	570	1.998	297	2.054	321	1.230	188	
421	234	234	614	124	124	374	110	768	110	366	189	
329	403	418	1.364	288	309	1.152	237	1.713	258	1.005	190	
52	57	58	169	52	55	171	47	309	55	174	191	
436	353	357	1.189	185	189	690	99	649	100	405	192	
121	103	124	294	64	78	247	64	434	79	238	193	
51	66	69	182	31	33	106	36	269	39	140	194	
536	634	667	1.930	631	691	2.186	597	4.188	663	2.319	195	
179	325	346	910	319	355	1.147	306	2.194	359	1.173	196	
477	476	485	1.390	367	369	1.252	193	1.282	197	744	197	
284	153	167	515	106	119	354	56	413	70	220	198	
1.552	1.253	1.333	3.926	706	767	2.446	344	2.282	379	1.288	199	
122	99	103	327	91	103	342	72	499	82	313	200	
625	551	574	1.648	298	311	989	233	1.565	249	818	201	
198	97	99	284	81	81	236	70	498	73	223	202	
86	125	133	392	105	114	385	136	981	163	583	203	
1.198	1.044	1.086	3.041	586	618	2.030	282	1.886	311	1.020	204	
163	102	102	294	74	74	208	99	800	99	336	205	
141.614	111.005	115.116	340.188	77.744	81.579	271.063	54.370	377.119	58.402	208.018		

TAV. 19 - Abitazioni occupate

Codice dei Comuni	COMUNI	TOTALE ABITAZIONI		ABITAZIONI						
		Numero	Stanze	ACQUA POTABILE					Nell'abitazione	
				Di acquedotto			Di pozzo o cisterna	TOTALE	1	2 o più
				Nell'abitazione	Fuori dell'abitazione	TOTALE				
001	ACQUAFREDDA	376	1.859	21	1	22	352	374	273	47
002	ADRO	1.792	7.728	1.726	51	1.777	12	1.789	1.328	257
003	AGNOSINE	536	2.467	524	3	527	4	531	427	69
004	ALFIANELLO	656	3.359	592	12	604	51	655	468	81
005	ANFO	194	803	191	3	194	—	194	175	16
006	ANGOLO TERME	812	3.449	799	9	808	—	808	710	79
007	ARTOGNE	811	3.592	748	56	804	3	807	610	64
008	AZZANO MELLA	447	1.989	257	26	283	162	445	336	43
009	BAGNOLO MELLA	3.172	14.962	2.787	53	2.840	321	3.161	2.474	447
010	BAGOLINO	1.436	6.012	1.414	12	1.426	4	1.430	1.324	81
011	BARBARIGA	552	2.756	136	4	140	405	545	371	80
012	BARGHE	306	1.336	290	6	296	4	300	241	49
013	BASSANO BRESCIANO	424	2.065	406	1	407	17	424	362	40
014	BEDIZZOLE	2.158	10.274	2.111	38	2.149	7	2.156	1.704	319
015	BERLINGO	473	2.065	436	19	455	15	470	386	31
016	BERZO DEMO	619	2.714	583	26	609	5	614	501	71
017	BERZO INFERIORE	511	2.297	498	9	507	4	511	421	64
018	BIENNO	1.080	4.899	1.069	9	1.078	2	1.080	904	133
019	BIONE	403	1.752	396	2	398	2	400	330	41
020	BORGO SAN GIACOMO	1.418	6.077	1.030	30	1.060	339	1.399	1.001	143
021	BORGOSATOLLO	2.010	9.126	1.679	17	1.696	312	2.008	1.723	175
022	BORNO	900	3.561	874	23	897	1	898	751	79
023	BOTTICINO	2.776	12.805	2.628	74	2.702	62	2.764	2.100	483
024	BOVEGNO	831	3.199	747	62	809	10	819	660	43
025	BOVEZZO	1.939	8.421	1.903	29	1.932	7	1.939	1.548	291
026	BRANDICO	239	1.070	59	6	65	170	235	184	16
027	BRAONE	198	876	190	—	190	6	196	170	17
028	BRENO	1.904	8.602	1.839	35	1.874	18	1.892	1.548	275
029	BRESCIA	72.091	293.577	70.669	732	71.401	624	72.025	57.361	11.866
030	BRIONE	135	514	126	3	129	5	134	104	11
031	CAINO	449	1.935	435	4	439	1	440	360	53
032	CALCINATO	2.633	12.078	2.551	50	2.601	24	2.625	2.043	373
033	CALVAGESE DELLA RIVIERA	609	3.052	583	12	595	10	605	456	87
034	CALVISANO	1.845	9.477	201	19	220	1.610	1.830	1.403	253
035	CAPO DI PONTE	749	3.206	730	8	738	—	738	613	74
036	CAPOVALLE	213	969	205	2	207	5	212	177	25
037	CAPRIANO DEL COLLE	839	3.969	670	21	691	142	833	589	130
038	CAPRIOLO	2.196	9.473	2.133	40	2.173	14	2.187	1.744	290
039	CARPENEDOLO	2.773	13.513	2.378	42	2.420	336	2.756	2.070	419
040	CASTEGNATO	1.376	5.704	1.337	21	1.358	15	1.373	1.098	130
041	CASTELCOVATI	1.317	5.587	1.289	19	1.308	9	1.317	1.135	126
042	CASTEL MELLA	1.363	6.059	549	11	560	796	1.356	1.123	156
043	CASTENEDOLO	2.587	11.572	2.460	32	2.492	94	2.586	2.115	326
044	CASTO	457	2.173	452	4	456	—	456	373	69
045	CASTREZZATO	1.309	5.634	1.247	35	1.282	24	1.306	1.041	164
046	CAZZAGO SAN MARTINO	2.435	10.830	2.347	76	2.423	5	2.428	1.855	306
047	CEDEGOLO	513	2.443	500	11	511	2	513	412	79
048	CELLATICA	1.141	4.953	1.075	18	1.093	39	1.132	789	236
049	CERVENO	209	877	205	2	207	—	207	183	17
050	CETO	495	2.100	488	1	489	2	491	445	37
051	CEVO	442	1.775	423	4	427	7	434	365	50
052	CHIARI	5.206	21.811	5.048	121	5.169	30	5.199	3.904	709
053	CIGOLE	424	2.153	383	11	394	30	424	308	58
054	CIMBERGO	234	982	229	4	233	—	233	189	27
055	CIVIDATE CAMUNO	774	3.471	768	3	771	3	774	634	107
056	COCCAGLIO	1.905	7.947	1.872	19	1.891	12	1.903	1.530	264
057	COLLEBEATO	1.083	4.828	1.050	25	1.075	6	1.081	691	301
058	COLLIO	811	3.293	669	42	711	92	803	606	55
059	COLOGNE	1.557	6.918	1.527	24	1.551	3	1.554	1.141	291
060	COMEZZANO-CIZZAGO	537	2.517	389	20	409	125	534	418	41
061	CONCESIO	3.809	16.708	3.679	65	3.744	50	3.794	2.879	652
062	CORTE FRANCA	1.448	6.230	1.358	29	1.387	56	1.443	1.144	155
063	CORTENO GOLGI	673	3.026	651	9	660	2	662	623	37
064	CORZANO	248	1.248	148	11	159	87	246	177	26
065	DARFO BOARIO TERME	4.062	18.712	3.972	43	4.015	38	4.053	3.270	653
066	DELLO	1.052	5.287	112	11	123	907	1.030	718	135
067	DESENZANO DEL GARDA	6.783	30.308	6.381	57	6.438	331	6.769	4.959	1.641
068	EDOLO	1.514	6.551	1.469	31	1.500	7	1.507	1.279	194
069	ERBUSCO	1.813	7.944	1.755	48	1.803	5	1.808	1.333	298
070	ÈSINE	1.237	5.523	1.213	17	1.230	2	1.232	981	174

per servizio installato

FORNITE DI											ABITAZIONI SFORNITE DI ACQUA POTABILE E GABINETTO	Codice dei Comuni
GABINETTO						BAGNO	ELETTRICITÀ	RISCALDAMENTO				
		Fuori dell'abitazione		TOTALE				Impianto fisso	Con apparecchi singoli			
TOTALE	di cui con scarico	TOTALE	di cui con scarico	Numero	di cui con scarico							
320	307	46	29	366	336	333	375	220	156	—	001	
1.585	1.469	184	98	1.769	1.567	1.568	1.791	1.069	716	—	002	
496	481	31	26	527	507	459	536	309	225	1	003	
549	533	100	64	649	597	570	656	384	271	1	004	
191	189	2	1	193	190	182	192	86	108	—	005	
789	753	21	16	810	769	719	811	257	553	—	006	
674	617	111	28	785	645	658	806	239	571	2	007	
379	351	46	11	425	362	375	445	281	166	—	008	
2.921	2.754	204	121	3.125	2.875	2.909	3.167	2.101	1.063	—	009	
1.405	1.288	73	5	1.428	1.293	1.086	1.430	595	841	—	010	
451	447	27	31	528	478	475	551	318	233	5	011	
290	280	14	10	304	290	270	305	169	137	—	012	
402	400	19	11	421	411	395	424	269	155	—	013	
2.023	2.012	110	53	2.133	2.065	2.007	2.157	1.578	580	—	014	
417	402	53	24	470	426	419	473	305	166	1	015	
572	513	32	16	604	529	521	617	252	362	2	016	
485	440	13	5	498	445	472	510	252	256	—	017	
1.037	1.027	43	29	1.080	1.056	985	1.080	555	525	—	018	
371	367	22	14	393	381	350	402	172	231	—	019	
1.144	1.127	232	105	1.376	1.232	1.168	1.413	717	701	—	020	
1.898	1.877	97	59	1.995	1.936	1.893	2.010	1.581	424	—	021	
830	813	52	39	882	852	782	899	375	523	—	022	
2.583	2.573	164	106	2.747	2.679	2.603	2.772	2.120	656	—	023	
703	679	106	18	809	697	566	792	196	633	3	024	
1.839	1.815	88	64	1.927	1.879	1.829	1.936	1.648	288	—	025	
200	197	39	12	239	209	200	239	147	92	—	026	
187	183	7	7	194	190	172	197	88	110	—	027	
1.823	1.798	59	39	1.882	1.837	1.748	1.902	1.103	801	—	028	
69.227	69.014	2.747	2.257	71.974	71.271	67.162	72.021	57.422	14.623	9	029	
115	105	11	7	126	112	111	134	60	74	—	030	
413	404	31	24	444	428	391	449	274	175	—	031	
2.416	2.075	170	84	2.586	2.159	2.421	2.632	1.872	747	—	032	
543	510	50	20	593	530	552	608	373	232	—	033	
1.656	1.603	165	95	1.821	1.698	1.656	1.844	1.181	661	2	034	
687	618	50	28	737	646	624	749	312	434	3	035	
202	192	10	—	212	192	163	213	66	147	—	036	
719	710	74	41	793	751	757	836	559	280	—	037	
2.034	1.970	138	83	2.172	2.053	2.006	2.190	1.601	590	3	038	
2.489	2.251	225	146	2.714	2.397	2.507	2.769	1.836	928	4	039	
1.228	1.127	115	72	1.343	1.199	1.237	1.376	998	370	—	040	
1.261	1.253	51	21	1.312	1.274	1.251	1.315	1.116	201	—	041	
1.279	1.215	65	33	1.344	1.248	1.265	1.362	1.095	266	—	042	
2.441	2.428	133	94	2.574	2.522	2.403	2.584	1.782	805	—	043	
442	418	9	4	451	422	417	457	253	204	—	044	
1.205	1.179	90	46	1.295	1.225	1.206	1.306	1.030	277	1	045	
2.161	2.095	237	114	2.398	2.209	2.167	2.434	1.595	835	—	046	
491	465	18	14	509	479	443	513	257	256	—	047	
1.025	935	101	54	1.126	989	1.013	1.141	703	436	—	048	
200	196	3	3	203	199	172	207	51	156	2	049	
482	460	10	7	492	467	429	494	237	256	1	050	
415	389	15	8	430	397	327	440	114	321	2	051	
4.613	4.595	574	346	5.187	4.941	4.626	5.206	3.612	1.594	—	052	
366	346	47	13	413	359	365	424	248	170	—	053	
216	204	10	5	226	209	191	233	52	179	—	054	
741	709	25	19	766	728	715	774	449	321	—	055	
1.794	1.700	98	55	1.892	1.755	1.797	1.903	1.504	398	1	056	
992	902	80	64	1.072	966	1.000	1.081	761	316	—	057	
661	621	130	8	791	629	496	809	211	600	2	058	
1.432	1.234	91	45	1.523	1.279	1.430	1.555	1.136	413	—	059	
459	443	69	24	528	467	467	535	358	178	1	060	
3.531	3.251	234	137	3.765	3.388	3.496	3.802	2.648	1.147	3	061	
1.299	1.288	125	47	1.424	1.335	1.296	1.447	880	568	—	062	
660	602	6	2	666	604	517	669	207	459	—	063	
203	197	42	19	245	216	211	248	118	129	—	064	
3.923	3.900	122	96	4.045	3.996	3.876	4.056	2.494	1.568	—	065	
853	841	180	68	1.033	909	882	1.051	663	389	2	066	
6.600	6.286	142	68	6.742	6.354	6.516	6.773	5.870	892	1	067	
1.473	1.425	31	20	1.504	1.445	1.351	1.513	783	728	1	068	
1.631	1.490	158	68	1.789	1.558	1.621	1.810	1.203	600	3	069	
1.155	1.104	64	40	1.219	1.144	1.137	1.235	699	536	3	070	

segue TAV. 19 — Abitazioni occupate

Codice dei Comuni	COMUNI	TOTALE ABITAZIONI		ABITAZIONI						
		Numero	Stanze	ACQUA POTABILE					Nell'abitazione	
				Di acquedotto			Di pozzo o cisterna	TOTALE	1	2 o più
				Nell'abitazione	Fuori dell'abitazione	TOTALE				
071	FIESSE	568	2.728	262	17	279	270	549	375	59
072	FLERO	1.757	8.024	1.425	42	1.467	289	1.756	1.318	362
073	GAMBARA	1.228	6.014	84	11	95	1.108	1.203	871	176
074	GARDONE RIVIERA	953	4.203	927	11	938	12	950	691	213
075	GARDONE VAL TROMPIA	3.905	16.167	3.852	37	3.889	9	3.898	3.273	424
076	GARGNANO	1.216	5.365	1.145	14	1.159	48	1.207	932	221
077	GAVARDO	2.834	12.792	2.695	47	2.742	88	2.830	2.259	406
078	GHEDI	3.732	17.163	1.562	94	1.656	2.026	3.682	3.022	374
079	GIANICO	482	2.317	470	9	479	3	482	390	64
080	GOTTOLENGO	1.327	6.836	769	41	810	494	1.304	940	165
081	GUSSAGO	3.594	15.672	3.442	79	3.521	63	3.584	2.662	561
082	IDRO	467	2.117	461	1	462	2	464	398	47
083	INCUDINE	180	709	172	3	175	1	176	134	10
084	IRMA	59	243	58	—	58	—	58	49	2
085	ISEO	2.629	11.280	2.453	65	2.518	88	2.606	2.040	434
086	ISORELLA	870	4.068	61	10	71	771	842	680	91
087	LAVENONE	247	1.021	229	6	235	7	242	188	27
088	LENO	3.174	15.355	1.886	44	1.930	1.221	3.151	2.449	357
089	LIMONE SUL GARDA	337	1.511	324	3	327	7	334	243	87
090	LODRINO	401	1.752	381	8	389	5	394	332	41
091	LOGRATO	778	3.526	401	18	419	356	775	585	121
092	LONATO	3.287	15.011	3.120	49	3.169	109	3.278	2.553	523
093	LONGHENA	137	690	41	1	42	86	128	77	33
094	LOSINE	222	900	215	7	222	—	222	195	13
095	LOZIO	214	853	204	3	207	1	208	164	25
096	LUMEZZANE	7.022	30.381	6.816	120	6.936	55	6.991	5.856	783
097	MACLODIO	244	1.106	101	3	104	139	243	183	30
098	MAGASA	127	529	121	5	126	—	126	111	4
099	MAIRANO	584	2.744	217	12	229	353	582	440	41
100	MALEGNO	704	3.087	695	8	703	1	704	582	88
101	MALONNO	1.042	4.870	1.013	15	1.028	4	1.032	906	92
102	MANERBA DEL GARDA	939	4.329	902	21	923	14	937	675	183
103	MANERBIO	3.765	17.391	3.553	43	3.596	166	3.762	2.848	682
104	MARCHENO	1.121	4.978	1.094	19	1.113	1	1.114	928	129
105	MARMENTINO	247	1.108	230	3	233	4	237	194	34
106	MARONE	949	4.141	931	7	938	7	945	790	92
107	MAZZANO	2.056	9.931	1.994	46	2.040	14	2.054	1.595	306
108	MILZANO	394	1.971	343	14	357	36	393	263	38
109	MONIGA DEL GARDA	416	1.802	403	6	409	5	414	296	94
110	MONNO	198	801	187	7	194	1	195	165	29
111	MONTE ISOLA	565	2.398	545	4	549	11	560	436	65
112	MONTICELLI BRUSATI	705	3.198	690	8	698	1	699	522	104
113	MONTICHIARI	4.616	21.797	3.470	82	3.552	1.040	4.592	3.570	591
114	MONTIRONE	758	3.444	584	17	601	156	757	641	70
115	MURA	221	1.044	209	3	212	2	214	175	21
116	MUSCOLINE	419	1.845	408	7	415	1	416	341	40
117	NAVE	2.825	12.360	2.715	86	2.801	9	2.810	2.244	328
118	NIARDO	490	2.181	485	4	489	—	489	386	78
119	NUVOLENTO	892	4.046	860	21	881	5	886	673	139
120	NUVOLERA	757	3.578	724	23	747	10	757	552	110
121	ODOLO	621	3.031	612	5	617	4	621	475	120
122	OFFLAGA	819	3.920	350	24	374	443	817	594	83
123	OME	863	3.674	833	21	854	3	857	678	89
124	ONO SAN PIETRO	258	1.077	254	2	256	—	256	231	14
125	ORZINUOVI	3.115	14.157	2.449	81	2.530	562	3.092	2.181	567
126	ORZIVECCHI	627	2.819	515	3	518	105	623	511	50
127	OSPITALETTO	2.682	11.468	2.645	34	2.679	2	2.681	2.151	357
128	OSSIMO	432	1.793	425	5	430	—	430	363	41
129	PADENGHE SUL GARDA	804	3.845	771	6	777	24	801	561	201
130	PADERNO FRANCIACORTA	783	3.617	764	11	775	5	780	626	109
131	PAISCO LOVENO	182	699	176	1	177	—	177	146	5
132	PAITONE	415	1.885	385	12	397	11	408	300	68
133	PALAZZOLO SULL'OGGIO	5.466	22.483	5.379	71	5.450	12	5.462	4.275	746
134	PARATICO	975	4.119	948	15	963	7	970	775	142
135	PASPARDO	263	1.127	254	3	257	—	257	217	30
136	PASSIRANO	1.525	6.943	1.483	33	1.516	7	1.523	1.131	241
137	PAVONE DEL MELLA	721	3.616	585	13	598	120	718	551	87
139	PERTICA ALTA	244	1.122	239	—	239	1	240	206	32
140	PERTICA BASSA	269	1.267	259	1	260	1	261	216	31

per servizio installato

FORNITE DI						BAGNO	ELETTRICITÀ	RISCALDAMENTO		ABITAZIONI SFORNITE DI ACQUA POTABILE E GABINETTO	Codice dei Comuni
GABINETTO								Impianto fisso	Con apparecchi singoli		
Fuori dell'abitazione		TOTALE									
TOTALE	di cui con scarico	TOTALE	di cui con scarico	Numero	di cui con scarico						
434	424	104	54	538	478	473	568	242	325	9	071
1.680	1.576	58	40	1.738	1.616	1.682	1.756	1.495	260	—	072
1.047	1.011	156	96	1.203	1.107	1.109	1.228	628	600	2	073
904	810	35	22	939	832	872	953	602	339	1	074
3.697	3.642	190	152	3.887	3.794	3.619	3.900	2.353	1.540	1	075
1.153	1.137	53	37	1.206	1.174	1.060	1.208	567	649	—	076
2.665	2.639	143	98	2.808	2.737	2.613	2.825	1.972	855	—	077
3.396	3.370	320	168	3.716	3.538	3.441	3.724	2.591	1.141	—	078
454	448	26	16	480	464	440	482	179	303	—	079
1.105	1.025	184	87	1.289	1.112	1.153	1.325	727	595	3	080
3.223	3.065	317	202	3.540	3.267	3.274	3.590	2.536	1.054	2	081
445	413	16	11	461	424	404	467	294	167	—	082
144	117	15	10	159	127	122	180	39	140	3	083
51	39	7	4	58	43	23	59	5	54	—	084
2.474	2.271	123	85	2.597	2.356	2.380	2.624	1.819	801	5	085
771	735	82	49	853	784	793	870	521	347	4	086
215	202	30	10	245	212	184	244	77	170	1	087
2.806	2.598	321	142	3.127	2.740	2.844	3.170	2.127	1.038	2	088
330	305	4	3	334	308	317	337	247	89	2	089
373	339	19	11	392	350	362	398	219	182	3	090
706	696	69	46	775	742	714	778	556	219	—	091
3.076	3.066	178	118	3.254	3.184	3.019	3.279	2.256	1.031	—	092
110	110	25	5	135	115	113	137	79	58	—	093
208	207	12	3	220	210	178	221	42	180	—	094
189	183	14	9	203	192	169	214	22	188	4	095
6.639	6.593	346	226	6.985	6.819	6.502	7.013	4.773	2.249	—	096
213	211	27	2	240	213	208	244	157	87	—	097
115	110	1	1	116	111	84	125	9	118	1	098
481	474	92	27	573	501	489	584	379	177	—	099
670	655	29	24	699	679	642	704	370	334	—	100
998	960	39	17	1.037	977	921	1.041	490	552	—	101
858	800	72	49	930	849	851	936	602	329	1	102
3.530	3.427	209	160	3.739	3.587	3.532	3.763	2.307	1.452	—	103
1.057	1.053	54	35	1.111	1.088	1.021	1.119	680	441	—	104
228	222	14	2	242	224	173	247	49	198	2	105
882	864	48	38	930	902	857	947	447	497	3	106
1.901	1.774	122	62	2.023	1.836	1.897	2.052	1.499	554	—	107
301	293	72	42	373	335	326	394	211	183	—	108
390	352	21	16	411	368	383	416	294	118	—	109
194	164	3	2	197	166	149	198	48	150	—	110
501	471	44	32	545	503	473	565	203	355	1	111
626	583	57	36	683	619	640	705	421	284	1	112
4.161	3.893	399	141	4.560	4.034	4.161	4.610	3.184	1.420	5	113
711	694	41	18	752	712	713	758	566	190	—	114
196	191	10	4	206	195	178	221	73	148	4	115
381	375	35	5	416	380	368	417	229	189	1	116
2.572	2.541	210	87	2.782	2.628	2.534	2.822	1.938	874	1	117
464	455	23	19	487	474	436	489	240	245	—	118
812	770	62	24	874	794	807	892	587	304	2	119
662	633	82	41	744	674	667	757	448	309	—	120
595	538	17	10	612	548	574	621	481	136	—	121
677	647	118	53	795	700	721	816	459	355	1	122
767	753	71	32	838	785	735	863	439	424	—	123
245	239	10	5	255	244	218	258	88	170	—	124
2.748	2.721	332	228	3.080	2.949	2.727	3.108	2.091	1.024	1	125
561	547	60	7	621	554	549	627	399	228	—	126
2.508	2.469	158	119	2.666	2.588	2.494	2.681	2.174	504	1	127
404	401	24	7	428	408	389	430	153	279	—	128
762	702	34	21	796	723	748	804	624	177	—	129
735	696	39	19	774	715	725	780	599	183	—	130
151	146	21	5	172	151	117	181	10	172	2	131
368	361	25	3	393	364	357	409	258	157	—	132
5.021	4.867	417	312	5.438	5.179	4.996	5.466	3.869	1.589	—	133
917	907	48	20	965	927	896	972	631	344	—	134
247	231	6	3	253	234	210	262	64	195	—	135
1.372	1.363	128	80	1.500	1.443	1.383	1.523	1.002	523	—	136
638	633	80	36	718	669	647	721	496	225	—	137
238	221	5	4	243	225	188	244	40	204	1	139
247	233	15	5	262	238	210	267	73	195	3	140

segue TAV. 19 — Abitazioni occupate

Codice dei Comuni	COMUNI	TOTALE ABITAZIONI		ABITAZIONI						
		Numero	Stanze	ACQUA POTABILE					Nell'abitazione	
				Di acquedotto			Di pozzo o cisterna	TOTALE	1	2 o più
				Nell'abitazione	Fuori dell'abitazione	TOTALE				
141	PEZZAZE	514	2.067	457	26	483	19	502	439	22
142	PIAN CAMUNO	966	4.351	912	27	939	14	953	790	98
206	PIANCOGNO	1.134	5.037	1.115	13	1.128	5	1.133	930	140
143	PISOGNE	2.425	10.399	2.251	80	2.331	58	2.389	1.898	254
144	POLAVENO	531	2.318	513	12	525	2	527	460	39
145	POLPENAZZE DEL GARDA	458	2.046	438	6	444	13	457	352	64
146	POMPIANO	892	4.264	725	12	737	154	891	718	90
147	PONCARALE	945	4.082	450	3	453	492	945	768	106
148	PONTE DI LEGNO	740	3.171	728	3	731	2	733	615	86
149	PONTEVICO	1.949	9.338	1.709	41	1.750	196	1.946	1.383	217
150	PONTOGLIO	1.716	7.643	1.684	23	1.707	8	1.715	1.345	257
151	POZZOLENGO	763	3.584	757	5	762	—	762	605	93
152	PRALBOINO	828	4.222	300	24	324	496	820	591	101
153	PRESEGLIE	444	2.070	428	5	433	6	439	344	46
154	PRESTINE	185	823	180	3	183	2	185	151	18
155	PREVALLE	1.315	6.294	1.283	30	1.313	1	1.314	1.069	152
156	PROVAGLIO D'ISEO	1.547	6.771	1.453	51	1.504	34	1.538	1.137	180
157	PROVAGLIO VAL SABBIA	255	1.171	234	3	237	10	247	221	8
158	PUEGNAGO SUL GARDA	569	2.751	533	10	543	22	565	433	92
159	QUINZANO D'OGLIO	1.774	8.246	1.666	24	1.690	81	1.771	1.369	216
160	REMEDELLO	825	4.391	174	13	187	617	804	611	108
161	REZZATO	3.316	14.776	3.217	51	3.268	38	3.306	2.624	516
162	ROCCA FRANCA	817	3.552	696	8	704	108	812	658	65
163	RODENGO-SAIANO	1.389	6.222	1.353	24	1.377	8	1.385	1.027	227
164	ROE' VOLCIANO	1.189	5.289	1.168	15	1.183	3	1.186	951	160
165	RONCADELLE	1.614	7.195	1.283	33	1.316	296	1.612	1.206	323
166	ROVATO	4.142	17.892	3.995	104	4.099	28	4.127	3.125	530
167	RUDIANO	1.175	4.909	1.167	8	1.175	—	1.175	917	187
168	SABBIO CHIESE	838	3.875	808	13	821	13	834	683	88
169	SALE MARASINO	965	4.213	922	24	946	17	963	768	120
170	SALO'	3.599	15.671	3.519	29	3.548	43	3.591	2.704	757
171	SAN FELICE DEL BENACO	740	3.244	699	6	705	33	738	537	153
172	SAN GERVASIO BRESCIANO	392	2.091	296	11	307	81	388	269	43
138	SAN PAOLO	971	4.815	742	29	771	198	969	717	112
173	SAN ZENO NAVIGLIO	940	4.121	787	14	801	135	936	721	141
174	SAREZZO	3.365	14.434	3.287	53	3.340	11	3.351	2.739	340
175	SAVIORE DELL'ADAMELLO	524	2.287	505	9	514	2	516	436	48
176	SELLERO	497	2.089	484	2	486	4	490	445	37
177	SENIGA	535	2.593	508	9	517	15	532	412	33
178	SERLE	915	4.048	855	27	882	17	899	688	75
179	SIRMIONE	1.523	6.633	1.504	12	1.516	4	1.520	1.176	335
180	SOIANO DEL LAGO	251	1.107	237	—	237	11	248	190	56
181	SONICO	471	2.038	453	8	461	1	462	394	50
182	SULZANO	417	1.799	403	9	412	5	417	327	45
183	TAVERNOLE SUL MELLA	434	1.968	394	22	416	12	428	356	48
184	TEMU'	356	1.510	351	4	355	—	355	306	28
185	TIGNALE	457	2.086	450	2	452	3	455	326	106
186	TORBOLE CASAGLIA	1.057	4.688	103	3	106	951	1.057	878	113
187	TOSCOLANO-MADERNO	2.523	10.864	2.408	25	2.433	82	2.515	1.950	464
188	TRAVAGLIATO	2.743	11.129	2.628	58	2.686	56	2.742	2.174	244
189	TREMOSINE	713	2.991	701	4	705	5	710	586	73
190	TRENZANO	1.155	5.333	124	11	135	1.007	1.142	893	97
191	TREVISO BRESCIANO	192	887	184	4	188	2	190	155	25
192	URAGO D'OGLIO	863	3.578	812	13	825	36	861	701	90
193	VALLIO TERME	304	1.360	295	1	296	6	302	217	45
194	VALVESTINO	177	806	172	5	177	—	177	140	19
195	VEROLANUOVA	2.181	10.723	1.943	38	1.981	194	2.175	1.637	319
196	VEROLAVECCHIA	1.076	5.410	843	40	883	181	1.064	747	142
197	VESTONE	1.308	5.771	1.243	19	1.262	31	1.293	1.094	145
198	VEZZA D'OGLIO	452	1.936	443	6	449	1	450	397	46
199	VILLA CARCINA	3.147	13.098	3.084	40	3.124	15	3.139	2.640	318
200	VILLACHIARA	336	1.537	280	9	289	44	333	233	29
201	VILLANUOVA SUL CLISI	1.501	6.355	1.464	14	1.478	23	1.501	1.221	181
202	VIONE	362	1.596	354	3	357	—	357	331	25
203	VISANO	420	2.151	67	12	79	330	409	294	66
204	VOBARNO	2.548	10.758	2.489	33	2.522	20	2.542	2.129	250
205	ZONE	402	1.894	391	10	401	1	402	245	131
TOTALE PROVINCIA		326.104	1.429.442	295.015	5.206	300.221	24.554	324.775	255.641	46.481

per servizio installato

FORNITE DI											ABITAZIONI SFORNITE DI ACQUA POTABILE E GABINETTO	Codice dei Comuni
GABINETTO						BAGNO	ELETTRICITÀ	RISCALDAMENTO				
		Fuori dell'abitazione		TOTALE				Impianto fisso	Con apparecchi singoli			
TOTALE	di cui con scarico	TOTALE	di cui con scarico	Numero	di cui con scarico							
461	430	48	11	509	441	364	511	187	327	—	141	
888	871	61	33	949	904	858	966	468	498	7	142	
1.070	999	53	34	1.123	1.033	1.030	1.132	589	542	—	206	
2.152	2.040	215	96	2.367	2.136	2.028	2.420	1.189	1.236	1	143	
499	496	21	15	520	511	489	529	231	300	—	144	
416	380	31	13	447	393	407	458	215	240	—	145	
808	797	74	23	882	820	827	892	645	247	—	146	
874	872	57	41	931	913	857	945	678	267	—	147	
701	654	25	19	726	673	608	737	403	335	3	148	
1.600	1.595	274	201	1.874	1.796	1.690	1.949	1.013	936	—	149	
1.602	1.578	103	65	1.705	1.643	1.601	1.716	1.388	326	—	150	
698	697	48	24	746	721	680	763	501	262	—	151	
692	684	127	47	819	731	690	828	441	387	—	152	
390	326	35	21	425	347	371	444	198	244	3	153	
169	163	11	6	180	169	135	185	54	130	—	154	
1.221	1.073	73	21	1.294	1.094	1.209	1.314	901	409	1	155	
1.317	1.254	209	138	1.526	1.392	1.320	1.547	882	656	2	156	
229	219	11	4	240	223	217	247	94	161	—	157	
525	518	29	15	554	533	512	565	325	240	1	158	
1.585	1.582	178	98	1.763	1.680	1.591	1.772	974	800	—	159	
719	692	87	35	806	727	726	824	445	374	2	160	
3.140	3.118	167	125	3.307	3.243	3.107	3.311	2.606	710	—	161	
723	691	75	28	798	719	731	810	582	233	3	162	
1.254	1.250	117	86	1.371	1.336	1.275	1.388	904	485	—	163	
1.111	1.104	76	49	1.187	1.153	1.091	1.189	737	452	—	164	
1.529	1.513	80	42	1.609	1.555	1.523	1.613	1.258	353	—	165	
3.655	3.260	405	212	4.060	3.472	3.635	4.131	2.698	1.426	2	166	
1.104	1.084	53	43	1.157	1.127	1.104	1.175	963	212	—	167	
771	763	49	25	820	788	753	836	513	325	1	168	
888	833	62	43	950	876	866	965	470	485	—	169	
3.461	3.244	120	81	3.581	3.325	3.344	3.596	2.707	878	1	170	
690	667	47	37	737	704	672	737	434	301	1	171	
312	299	71	31	383	330	320	391	216	176	1	172	
829	801	107	42	936	843	870	971	666	302	—	138	
862	830	65	37	927	867	842	939	688	249	1	173	
3.079	2.885	252	163	3.331	3.048	2.999	3.357	2.181	1.166	3	174	
484	453	25	16	509	469	411	523	171	348	3	175	
482	393	8	7	490	400	417	496	155	338	2	176	
445	431	62	25	507	456	428	535	242	291	2	177	
763	705	71	28	834	733	743	911	490	394	5	178	
1.511	1.507	10	7	1.521	1.514	1.496	1.523	1.401	122	—	179	
246	243	3	—	249	243	239	251	184	67	—	180	
444	420	20	7	464	427	376	468	138	331	2	181	
372	365	36	26	408	391	360	416	202	215	—	182	
404	385	26	12	430	397	348	433	162	270	—	183	
334	331	15	10	349	341	296	356	137	216	—	184	
432	415	17	9	449	424	422	451	240	213	1	185	
991	979	58	28	1.049	1.007	989	1.057	864	192	—	186	
2.414	2.397	101	82	2.515	2.479	2.324	2.520	1.765	758	—	187	
2.418	2.402	301	200	2.719	2.602	2.431	2.738	1.945	793	—	188	
659	656	47	17	706	673	592	712	259	444	2	189	
990	969	148	45	1.138	1.014	996	1.155	745	408	2	190	
180	168	8	8	188	176	153	191	74	103	—	191	
791	784	64	42	855	826	792	862	607	256	—	192	
262	254	24	14	286	268	253	303	157	146	2	193	
159	147	4	2	163	149	126	174	21	156	—	194	
1.956	1.895	196	115	2.152	2.010	1.968	2.180	1.392	774	1	195	
889	818	158	51	1.047	869	910	1.075	577	494	2	196	
1.239	1.148	45	20	1.284	1.168	1.163	1.305	882	421	—	197	
443	434	5	2	448	436	402	452	207	239	—	198	
2.958	2.952	173	149	3.131	3.101	2.885	3.146	1.970	1.177	—	199	
262	258	66	29	328	287	275	335	153	183	—	200	
1.402	1.369	90	70	1.492	1.439	1.397	1.501	966	535	—	201	
356	346	4	3	360	349	271	362	99	263	—	202	
360	355	49	25	409	380	366	419	228	192	—	203	
2.379	2.365	158	111	2.537	2.476	2.337	2.547	1.697	851	—	204	
376	355	25	17	401	372	353	401	195	205	—	205	
302.122	293.064	20.495	12.178	322.617	305.242	295.499	325.626	220.187	105.233	189		

TAV. 20 - Abitazioni occupate per figura giuridica

Codice dei Comuni	COMUNI	ABITAZIONI OCCUPATE									
		PERSONA FISICA		IMPRESE		COOPERATIVE EDILIZIE A PROPRIETÀ INDIVIDUALE E INDIVISA		STATO, REGIONI, PROVINCE COMUNI, IACP		ENTI PREVIDENZIALI	
		Abitazioni	Stanze	Abitazioni	Stanze	Abitazioni	Stanze	Abitazioni	Stanze	Abitazioni	Stanze
001	ACQUAFREDDA	367	1.814	4	15	1	8	1	3	—	—
002	ADRO	1.717	7.436	6	26	—	—	25	102	1	3
003	AGNOSINE	530	2.440	4	16	—	—	2	11	—	—
004	ALFIANELLO	629	3.226	5	22	1	4	2	11	—	—
005	ANFO	192	794	—	—	—	—	1	3	—	—
006	ANGOLO TERME	795	3.376	5	20	—	—	7	29	1	4
007	ARTOGNE	785	3.475	5	17	—	—	6	26	10	42
008	AZZANO MELLA	345	1.528	2	7	40	179	11	34	—	—
009	BAGNOLO MELLA	2.947	13.860	17	91	127	642	63	269	—	—
010	BAGOLINO	1.414	5.920	6	25	2	9	12	42	—	—
011	BARBARIGA	544	2.712	3	15	2	12	1	5	—	—
012	BARGHE	299	1.299	2	9	—	—	1	6	—	—
013	BASSANO BRESCIANO	416	2.023	2	8	1	7	4	12	—	—
014	BEDIZZOLE	2.107	10.028	11	58	6	28	14	71	—	—
015	BERLINGO	467	2.032	3	14	—	—	—	—	—	—
016	BERZO DEMO	598	2.612	14	67	4	18	1	6	—	—
017	BERZO INFERIORE	504	2.264	1	7	1	5	3	12	—	—
018	BIENNO	1.029	4.670	—	—	—	—	46	204	—	—
019	BIONE	394	1.712	4	18	—	—	3	12	—	—
020	BORGO SAN GIACOMO	1.384	5.944	6	20	4	19	9	31	—	—
021	BORGOSATOLLO	1.976	8.964	7	31	1	3	16	77	1	4
022	BORNO	875	3.455	3	9	—	—	19	73	—	—
023	BOTTICINO	2.698	12.484	9	33	40	187	17	44	—	—
024	BOVEGNO	823	3.179	2	5	—	—	1	3	—	—
025	BOVEZZO	1.828	7.968	21	66	5	24	13	50	1	5
026	BRANDICO	229	1.030	2	6	1	7	—	—	6	23
027	BRAONE	197	872	1	4	—	—	—	—	—	—
028	BRENO	1.806	8.151	37	169	2	6	38	162	8	35
029	BRESCIA	61.851	254.716	2.561	10.571	707	3.282	5.301	18.923	199	614
030	BRIONE	134	507	—	—	—	—	—	—	—	—
031	CAINO	428	1.839	—	—	13	60	7	29	—	—
032	CALCINATO	2.408	11.109	66	292	48	196	43	172	14	59
033	CALVAGESE DELLA RIVIERA	595	2.988	3	11	—	—	1	2	—	—
034	CALVISANO	1.732	8.885	23	122	35	171	29	136	3	16
035	CAPO DI PONTE	727	3.093	4	14	—	—	11	65	—	—
036	CAPOVALLE	212	961	—	—	—	—	—	—	—	—
037	CAPRIANO DEL COLLE	767	3.622	9	36	46	243	6	18	1	4
038	CAPRIOLO	2.080	8.976	48	196	16	77	42	174	—	—
039	CARPENEDOLO	2.694	13.126	15	73	10	60	27	113	—	—
040	CASTEGNATO	1.347	5.588	12	54	—	—	9	33	—	—
041	CASTELCOVATI	1.223	5.266	4	19	2	8	80	256	—	—
042	CASTEL MELLA	1.320	5.883	2	9	5	23	31	117	1	4
043	CASTENEDOLO	2.448	11.041	25	97	—	—	82	292	11	48
044	CASTO	432	2.088	7	27	—	—	16	47	—	—
045	CASTREZZATO	1.260	5.448	9	33	—	—	34	125	—	—
046	CAZZAGO SAN MARTINO	2.366	10.511	18	89	3	13	39	170	2	8
047	CEDEGOLO	487	2.306	2	9	—	—	4	19	9	44
048	CELLATICA	1.045	4.594	23	73	12	54	30	89	—	—
049	CERVENO	208	871	—	—	—	—	—	—	—	—
050	CETO	470	1.981	8	34	—	—	15	67	—	—
051	CEVO	431	1.735	—	—	—	—	10	32	—	—
052	CHIARI	4.642	19.585	113	475	48	230	294	1.098	24	93
053	CIGOLE	393	1.997	3	18	27	135	—	—	—	—
054	CIMBERGO	232	976	—	—	—	—	2	6	—	—
055	CIVIDATE CAMUNO	750	3.358	9	42	1	4	7	20	—	—
056	COCCAGLIO	1.763	7.439	12	51	24	113	93	281	—	—
057	COLLEBEATO	1.005	4.492	4	16	42	195	16	53	—	—
058	COLLIO	797	3.233	—	—	3	13	6	28	—	—
059	COLOGNE	1.491	6.626	9	37	14	73	12	51	—	—
060	COMEZZANO-CIZZAGO	480	2.224	—	—	1	5	17	80	8	41
061	CONCESIO	3.595	15.760	30	131	44	189	125	553	—	—
062	CORTE FRANCA	1.333	5.737	13	44	61	279	9	37	1	5
063	CORTENO GOLGI	670	3.009	1	3	—	—	—	—	—	—
064	CORZANO	220	1.089	—	—	4	22	9	49	—	—
065	DARFO BOARIO TERME	3.745	17.264	56	267	10	46	184	823	2	9
066	DELLO	1.011	5.095	7	23	1	4	21	104	—	—
067	DESENZANO DEL GARDA	6.270	28.009	137	608	146	717	187	778	2	11
068	EDOLO	1.478	6.394	6	23	5	23	23	95	—	—
069	ERBUSCO	1.762	7.721	12	63	—	—	27	104	—	—
070	ESINE	1.176	5.251	7	21	1	4	13	54	—	—

del proprietario e titolo di godimento

		DI CUI IN AFFITTO O AD ALTRO TITOLO												Codice dei Comuni
ALTRO PROPRIETARIO		PERSONA FISICA		IMPRESE		COOPERATIVE EDILIZIE A PROPRIETÀ INDIVIDUALE E INDIVISA		STATO, REGIONI, PROVINCIE COMUNI, IACP		ENTI PREVIDENZIALI		ALTRO PROPRIETARIO		
Abitazioni	Stanze	Abitazioni	Stanze	Abitazioni	Stanze	Abitazioni	Stanze	Abitazioni	Stanze	Abitazioni	Stanze	Abitazioni	Stanze	
3	19	125	540	4	15	1	8	1	3	—	—	3	19	001
43	161	637	2.420	6	26	—	—	17	66	1	3	41	150	002
—	—	150	610	3	12	—	—	2	11	—	—	—	—	003
19	96	177	780	5	22	—	—	2	11	—	—	19	96	004
1	6	37	127	—	—	—	—	1	3	—	—	1	6	005
4	20	182	717	4	15	—	—	6	25	1	4	4	20	006
5	32	234	920	4	12	—	—	4	14	2	7	3	13	007
49	241	138	530	2	7	3	9	9	24	—	—	47	230	008
18	100	1.126	4.639	16	83	6	27	62	264	—	—	17	86	009
2	16	212	799	5	22	1	5	10	34	—	—	2	16	010
2	12	119	508	2	8	—	—	—	—	—	—	2	12	011
4	22	70	258	2	9	—	—	1	6	—	—	4	22	012
1	15	111	481	2	8	1	7	4	12	—	—	1	15	013
20	89	663	2.800	8	43	1	4	6	28	—	—	20	89	014
3	19	148	554	1	6	—	—	—	—	—	—	3	19	015
2	11	95	381	14	67	1	4	1	6	—	—	2	11	016
2	9	112	467	1	7	—	—	2	8	—	—	2	9	017
5	25	255	1.075	—	—	—	—	23	97	—	—	4	21	018
2	10	67	245	3	12	—	—	3	12	—	—	1	3	019
15	63	379	1.484	5	18	—	—	9	31	—	—	15	63	020
9	47	852	3.518	7	31	—	—	12	56	1	4	9	47	021
3	24	220	779	3	9	—	—	19	73	—	—	3	24	022
12	57	856	3.407	9	33	—	—	14	36	—	—	11	53	023
5	12	231	776	2	5	—	—	1	3	—	—	4	9	024
71	308	607	2.343	14	36	2	8	13	50	1	5	71	308	025
1	4	82	303	1	3	—	—	—	—	1	2	1	4	026
—	—	45	182	1	4	—	—	—	—	—	—	—	—	027
13	79	664	2.719	37	169	2	6	34	143	8	35	12	69	028
1.472	5.471	32.194	117.449	2.485	10.160	158	661	4.800	16.660	181	529	1.342	4.865	029
1	7	24	81	—	—	—	—	—	—	—	—	1	7	030
1	7	166	648	—	—	1	4	3	13	—	—	1	7	031
54	250	773	3.173	57	251	44	181	41	164	13	56	46	214	032
10	51	156	679	3	11	—	—	1	2	—	—	8	43	033
23	147	597	2.702	20	103	7	33	16	74	3	16	21	124	034
7	34	147	603	3	11	—	—	11	65	—	—	6	28	035
1	8	32	138	—	—	—	—	—	—	—	—	1	8	036
10	46	272	1.138	9	36	3	15	4	11	—	—	9	40	037
10	50	782	2.891	42	167	9	33	33	133	—	—	10	50	038
27	141	1.080	4.700	10	50	4	23	26	109	—	—	25	128	039
8	29	497	1.853	11	47	—	—	5	17	—	—	7	25	040
8	38	429	1.638	3	15	2	8	49	131	—	—	1	5	041
4	23	529	2.098	2	9	—	—	30	112	1	4	4	23	042
21	94	887	3.593	22	86	—	—	76	272	11	48	18	82	043
2	11	105	443	7	27	—	—	16	47	—	—	2	11	044
6	28	533	2.027	9	33	—	—	27	92	—	—	6	28	045
7	39	788	2.973	16	78	1	4	37	156	—	—	6	30	046
11	65	134	584	1	4	—	—	4	19	9	44	9	51	047
31	143	403	1.495	23	73	5	19	27	80	—	—	12	51	048
1	6	24	99	—	—	—	—	—	—	—	—	1	6	049
2	18	81	316	8	34	—	—	13	58	—	—	1	12	050
1	8	58	226	—	—	—	—	10	32	—	—	—	—	051
85	330	2.223	8.226	104	428	11	50	277	1.027	21	81	75	286	052
1	3	117	527	3	18	5	24	—	—	—	—	1	3	053
—	—	23	77	—	—	—	—	1	3	—	—	—	—	054
7	47	212	894	6	27	—	—	6	16	—	—	7	47	055
13	63	814	3.056	7	28	2	9	90	267	—	—	13	63	056
16	72	371	1.408	2	11	11	52	12	38	—	—	14	62	057
5	19	120	444	—	—	—	—	6	28	—	—	5	19	058
31	131	585	2.266	8	29	2	8	10	43	—	—	31	131	059
31	167	148	616	—	—	—	—	1	6	8	41	29	157	060
15	75	1.312	5.014	24	103	16	63	114	513	—	—	12	52	061
31	128	494	1.879	13	44	8	37	4	14	1	5	19	67	062
2	14	57	230	1	3	—	—	—	—	—	—	2	14	063
15	88	64	282	—	—	—	—	2	8	—	—	14	77	064
65	303	1.297	5.412	53	252	1	2	143	657	1	4	55	255	065
12	61	338	1.439	7	23	1	4	20	97	—	—	11	50	066
41	185	2.996	11.880	116	503	19	84	171	709	1	6	35	152	067
2	16	480	1.914	6	23	—	—	13	59	—	—	2	16	068
12	56	654	2.436	9	44	—	—	26	100	—	—	8	28	069
40	193	279	1.157	7	21	—	—	8	31	—	—	37	172	070

segue TAV. 20 — Abitazioni occupate per figura giuridica

Codice dei Comuni	COMUNI	ABITAZIONI OCCUPATE									
		PERSONA FISICA		IMPRESE		COOPERATIVE EDILIZIE A PROPRIETÀ INDIVIDUALE E INDIVISA		STATO, REGIONI, PROVINCE COMUNI, IACP		ENTI PREVIDENZIALI	
		Abitazioni	Stanze	Abitazioni	Stanze	Abitazioni	Stanze	Abitazioni	Stanze	Abitazioni	Stanze
071	FIESSE	526	2.574	2	6	—	—	35	124	—	—
072	FLERO	1.642	7.555	44	191	19	91	49	171	1	5
073	GAMBARA	1.125	5.510	54	298	1	7	29	92	1	7
074	GARDONE RIVIERA	898	3.936	8	43	14	75	20	88	1	8
075	GARDONE VAL TROMPIA	3.431	14.277	57	228	32	145	231	969	12	46
076	GARGNANO	1.177	5.180	22	99	4	20	9	35	—	—
077	GAVARDO	2.693	12.186	13	68	6	30	101	405	—	—
078	GHEDI	3.372	15.673	41	183	13	58	225	872	—	—
079	GIANICO	456	2.200	3	15	1	4	18	78	—	—
080	GOTTOLENGO	1.267	6.580	8	47	15	77	25	75	3	11
081	GUSSAGO	3.307	14.399	29	107	159	735	54	221	—	—
082	IDRO	465	2.109	—	—	—	—	—	—	—	—
083	INCUDINE	178	697	—	—	1	3	—	—	—	—
084	IRMA	53	218	—	—	1	4	3	8	—	—
085	ISEO	2.436	10.437	24	117	35	165	73	282	8	26
086	ISORELLA	811	3.810	7	30	9	49	37	143	2	10
087	LAVENONE	245	1.014	—	—	—	—	1	4	—	—
088	LENO	3.058	14.934	24	109	1	7	67	177	—	—
089	LIMONE SUL GARDA	327	1.465	4	24	—	—	2	9	—	—
090	LODRINO	399	1.739	—	—	—	—	—	—	—	—
091	LOGRATO	763	3.451	2	6	—	—	9	44	—	—
092	LONATO	3.022	13.909	82	358	35	158	104	381	2	7
093	LONGHENA	128	652	—	—	—	—	—	—	—	—
094	LOSINE	222	900	—	—	—	—	—	—	—	—
095	LOZIO	213	847	—	—	—	—	—	—	—	—
096	LUMEZZANE	6.401	27.778	309	1.325	24	116	164	638	9	39
097	MACLODIO	230	1.042	4	21	—	—	—	—	—	—
098	MAGASA	126	523	—	—	—	—	—	—	—	—
099	MAIRANO	564	2.638	1	5	—	—	14	72	—	—
100	MALEGNO	695	3.043	5	24	—	—	1	3	—	—
101	MALONNO	1.014	4.743	4	17	6	25	12	57	—	—
102	MANERBA DEL GARDA	929	4.294	3	11	2	8	1	2	—	—
103	MANERBIO	3.440	15.973	52	226	79	387	160	638	1	4
104	MARCHENO	1.087	4.820	2	9	11	57	21	92	—	—
105	MARMENTINO	244	1.096	—	—	—	—	1	3	—	—
106	MARONE	869	3.768	11	83	19	94	35	132	—	—
107	MAZZANO	1.919	9.297	27	142	5	25	65	278	7	27
108	MILZANO	376	1.873	—	—	—	—	15	80	—	—
109	MONIGA DEL GARDA	391	1.701	5	22	—	—	4	10	—	—
110	MONNO	196	785	—	—	1	1	—	—	—	—
111	MONTE ISOLA	555	2.364	1	4	—	—	3	12	—	—
112	MONTICELLI BRUSATI	696	3.160	1	5	—	—	2	6	—	—
113	MONTICHIARI	4.381	20.735	39	176	13	60	115	502	17	67
114	MONTIRONE	727	3.335	10	42	1	6	16	49	—	—
115	MURA	218	1.026	—	—	—	—	1	3	—	—
116	MUSCOLINE	410	1.797	4	18	—	—	—	—	—	—
117	NAVE	2.603	11.395	39	177	72	330	91	378	—	—
118	NIARDO	473	2.105	11	51	1	6	5	19	—	—
119	NUVOLENTO	881	3.984	4	25	1	7	2	8	—	—
120	NUVOLERA	743	3.513	1	6	—	—	3	10	—	—
121	ODOLO	559	2.741	31	143	—	—	24	111	—	—
122	OFFLAGA	799	3.813	1	3	—	—	14	71	—	—
123	OME	854	3.637	2	8	2	6	3	13	—	—
124	ONO SAN PIETRO	258	1.077	—	—	—	—	—	—	—	—
125	ORZINUOVI	2.825	12.857	75	363	28	145	146	591	—	—
126	ORZIVECCHI	606	2.729	1	4	—	—	14	67	1	8
127	OSPITALETTO	2.549	10.896	18	72	57	265	32	136	—	—
128	OSSIMO	429	1.783	—	—	—	—	—	—	—	—
129	PADENGHE SUL GARDA	787	3.766	8	38	—	—	5	19	—	—
130	PADERNO FRANCIACORTA	756	3.486	10	44	14	71	—	—	—	—
131	PAISCO LOVENO	178	682	—	—	—	—	2	8	—	—
132	PAITONE	409	1.861	2	10	—	—	1	3	—	—
133	PALAZZOLO SULL'OGLIO	4.794	20.011	177	657	39	161	268	984	11	46
134	PARATICO	949	4.013	3	26	—	—	3	9	—	—
135	PASPARDO	263	1.127	—	—	—	—	—	—	—	—
136	PASSIRANO	1.487	6.773	9	42	15	68	3	12	—	—
137	PAVONE DEL MELLA	698	3.506	5	28	—	—	5	19	—	—
139	PERTICA ALTA	243	1.116	—	—	—	—	—	—	—	—
140	PERTICA BASSA	193	964	—	—	—	—	72	286	—	—

del proprietario e titolo di godimento

		DI CUI IN AFFITTO O AD ALTRO TITOLO												Codice dei Comuni
ALTRO PROPRIETARIO		PERSONA FISICA		IMPRESE		COOPERATIVE EDILIZIE A PROPRIETÀ INDIVIDUALE E INDIVISA		STATO, REGIONI, PROVINCIE COMUNI, IACP		ENTI PREVIDENZIALI		ALTRO PROPRIETARIO		
Abitazioni	Stanze	Abitazioni	Stanze	Abitazioni	Stanze	Abitazioni	Stanze	Abitazioni	Stanze	Abitazioni	Stanze	Abitazioni	Stanze	
5	24	177	767	2	6	—	—	28	88	—	—	5	24	071
2	11	497	2.018	37	153	8	38	42	140	1	5	2	11	072
18	100	354	1.499	26	145	—	—	29	92	1	7	15	84	073
12	53	380	1.442	6	28	4	22	19	84	—	—	11	48	074
142	502	1.405	5.277	56	222	10	39	165	677	8	31	138	482	075
4	31	440	1.660	21	96	—	—	9	35	—	—	2	13	076
21	103	871	3.472	11	57	3	13	69	260	—	—	19	89	077
81	377	1.160	4.843	35	152	5	24	215	830	—	—	47	227	078
4	20	100	404	3	15	1	4	18	78	—	—	4	20	079
9	46	367	1.681	7	45	2	11	25	75	3	11	8	41	080
45	210	1.342	5.025	23	81	68	286	42	176	—	—	36	161	081
2	8	120	469	—	—	—	—	—	—	—	—	1	4	082
1	9	27	86	—	—	1	3	—	—	—	—	1	9	083
2	13	10	31	—	—	1	4	3	8	—	—	2	13	084
53	253	1.127	4.213	21	103	6	23	71	275	8	26	22	93	085
4	26	222	929	7	30	1	5	27	87	1	2	4	26	086
1	3	65	251	—	—	—	—	1	4	—	—	1	3	087
24	128	1.001	4.254	20	90	—	—	58	142	—	—	24	128	088
4	13	128	498	1	9	—	—	2	9	—	—	4	13	089
2	13	95	362	—	—	—	—	—	—	—	—	2	13	090
4	25	276	1.072	2	6	—	—	9	44	—	—	4	25	091
42	198	1.191	4.780	78	334	11	47	88	312	2	7	35	154	092
9	38	34	145	—	—	—	—	—	—	—	—	8	30	093
—	—	22	77	—	—	—	—	—	—	—	—	—	—	094
1	6	6	20	—	—	—	—	—	—	—	—	—	—	095
115	485	3.208	12.404	265	1.097	5	23	137	517	2	12	63	237	096
10	43	87	331	3	15	—	—	—	—	—	—	10	43	097
1	6	8	32	—	—	—	—	—	—	—	—	—	—	098
5	29	205	839	1	5	—	—	4	18	—	—	5	29	099
3	17	234	984	5	24	—	—	1	3	—	—	3	17	100
6	28	204	863	3	15	—	—	12	57	—	—	3	15	101
4	14	323	1.254	3	11	1	4	1	2	—	—	4	14	102
33	163	1.087	4.419	49	215	13	57	143	561	1	4	30	147	103
—	—	464	1.839	1	5	2	12	21	92	—	—	—	—	104
2	9	61	215	—	—	—	—	1	3	—	—	2	9	105
15	64	229	820	8	33	—	—	34	128	—	—	15	64	106
33	162	667	2.855	21	103	3	15	42	172	3	12	15	69	107
3	18	106	474	—	—	—	—	5	25	—	—	3	18	108
16	69	136	506	5	22	—	—	4	10	—	—	13	51	109
1	15	18	59	—	—	1	1	—	—	—	—	—	—	110
6	18	122	422	1	4	—	—	3	12	—	—	6	18	111
6	27	181	754	1	5	—	—	2	6	—	—	6	27	112
51	257	1.650	6.909	36	160	7	32	94	382	9	35	30	144	113
4	12	249	1.052	10	42	1	6	11	29	—	—	4	12	114
2	15	49	199	—	—	—	—	1	3	—	—	1	6	115
5	30	85	335	4	18	—	—	—	—	—	—	4	24	116
20	80	917	3.479	33	143	8	29	74	294	—	—	20	80	117
—	—	118	459	8	34	—	—	5	19	—	—	—	—	118
4	22	261	1.026	3	20	—	—	2	8	—	—	2	11	119
10	49	219	904	1	6	—	—	3	10	—	—	10	49	120
7	36	217	917	30	137	—	—	23	108	—	—	6	30	121
5	33	266	1.137	1	3	—	—	3	14	—	—	5	33	122
2	10	230	851	2	8	1	1	3	13	—	—	1	4	123
—	—	19	62	—	—	—	—	—	—	—	—	—	—	124
41	201	1.239	4.860	62	298	18	88	112	431	—	—	37	169	125
5	11	191	726	1	4	—	—	14	67	1	8	5	11	126
26	99	985	3.746	14	53	7	32	29	126	—	—	25	94	127
3	10	59	219	—	—	—	—	—	—	—	—	1	2	128
4	22	336	1.382	8	38	—	—	5	19	—	—	4	22	129
3	16	245	950	8	37	1	3	—	—	—	—	3	16	130
2	9	7	24	—	—	—	—	1	4	—	—	1	4	131
3	11	78	304	2	10	—	—	1	3	—	—	3	11	132
177	624	1.818	6.613	156	571	9	34	205	707	4	16	135	456	133
20	71	343	1.247	2	14	—	—	3	9	—	—	13	40	134
—	—	20	68	—	—	—	—	—	—	—	—	—	—	135
11	48	562	2.216	7	28	2	7	3	12	—	—	9	37	136
13	63	230	1.000	3	17	—	—	5	19	—	—	13	63	137
1	6	18	71	—	—	—	—	—	—	—	—	—	—	139
4	17	14	65	—	—	—	—	72	286	—	—	4	17	140

segue TAV. 20 — Abitazioni occupate per figura giuridica

Codice dei Comuni	COMUNI	ABITAZIONI OCCUPATE									
		PERSONA FISICA		IMPRESE		COOPERATIVE EDILIZIE A PROPRIETÀ INDIVIDUALE E INDIVISA		STATO, REGIONI, PROVINCE COMUNI, IACP		ENTI PREVIDENZIALI	
		Abitazioni	Stanze	Abitazioni	Stanze	Abitazioni	Stanze	Abitazioni	Stanze	Abitazioni	Stanze
141	PEZZAZE	504	2.009	1	4	1	4	3	16	—	—
142	PIAN CAMUNO	943	4.238	6	25	1	4	4	15	—	—
206	PIANCOGNO	1.021	4.629	79	282	2	10	12	55	—	—
143	PISOGNE	2.166	9.293	40	169	51	237	124	515	—	—
144	POLAVENO	529	2.309	2	9	—	—	—	—	—	—
145	POLPENAZZE DEL GARDA	455	2.022	—	—	2	13	—	—	—	—
146	POMPIANO	877	4.180	3	15	3	15	5	17	1	4
147	PONCARALE	928	4.005	4	18	—	—	7	25	—	—
148	PONTE DI LEGNO	715	3.065	6	18	3	10	8	30	—	—
149	PONTEVICO	1.767	8.532	17	82	31	139	94	374	—	—
150	PONTOGLIO	1.571	7.031	73	329	1	3	37	128	—	—
151	POZZOLENGO	753	3.537	1	5	—	—	5	16	—	—
152	PRALBOINO	777	3.946	4	18	19	87	14	71	—	—
153	PRESEGLIE	440	2.048	1	4	—	—	2	7	—	—
154	PRESTINE	180	798	—	—	—	—	—	—	—	—
155	PREVALLE	1.261	6.056	32	139	7	41	12	46	—	—
156	PROVAGLIO D'ISEO	1.502	6.535	9	66	14	69	13	47	1	3
157	PROVAGLIO VAL SABBIA	254	1.160	—	—	—	—	—	—	—	—
158	PUEGNAGO SUL GARDA	562	2.714	5	25	—	—	1	1	—	—
159	QUINZANO D'OGGIO	1.632	7.594	49	226	7	35	58	236	—	—
160	REMEDELLO	770	4.134	5	22	—	—	31	154	1	5
161	REZZATO	2.968	13.254	92	395	51	233	94	381	5	20
162	ROCCAFRANCA	740	3.262	2	12	2	7	54	194	7	23
163	RODENGO-SAIANO	1.313	5.895	17	76	32	141	3	13	—	—
164	ROE' VOLCIANO	1.144	5.094	3	12	7	35	29	113	—	—
165	RONCADELLE	1.448	6.465	18	72	118	512	26	123	1	6
166	ROVATO	3.919	16.977	34	133	25	115	142	567	1	2
167	RUDIANO	930	4.029	4	17	—	—	151	548	—	—
168	SABBIO CHIESE	820	3.792	13	56	—	—	—	—	—	—
169	SALE MARASINO	910	3.998	4	23	1	4	20	74	—	—
170	SALO'	3.248	14.247	78	291	77	379	154	566	3	12
171	SAN FELICE DEL BENACO	672	2.976	30	122	12	58	2	6	—	—
172	SAN GERVASIO BRESCIANO	381	2.037	—	—	—	—	8	35	—	—
138	SAN PAOLO	922	4.570	7	34	23	119	6	19	—	—
173	SAN ZENO NAVIGLIO	911	4.006	10	45	1	5	4	16	—	—
174	SAREZZO	3.300	14.161	25	104	2	6	19	89	4	14
175	SAVIORE DELL'ADAMELLO	519	2.261	—	—	—	—	3	13	—	—
176	SELLERO	491	2.062	2	11	—	—	2	8	—	—
177	SENIGA	523	2.529	1	5	—	—	10	52	—	—
178	SERLE	910	4.029	1	2	2	9	2	8	—	—
179	SIRMIONE	1.396	6.100	20	96	53	238	32	109	—	—
180	SOIANO DEL LAGO	248	1.095	1	5	—	—	—	—	—	—
181	SONICO	463	1.998	4	19	—	—	2	10	—	—
182	SULZANO	408	1.751	—	—	1	4	7	30	—	—
183	TAVERNOLE SUL MELLA	404	1.825	3	13	10	46	9	49	—	—
184	TEMU'	351	1.484	—	—	—	—	2	10	—	—
185	TIGNALE	446	2.026	3	13	—	—	2	8	—	—
186	TORBOLE CASAGLIA	1.024	4.567	1	5	—	—	1	5	—	—
187	TOSCOLANO-MADERNO	2.377	10.178	32	158	69	335	23	97	—	—
188	TRAVAGLIATO	2.675	10.832	7	32	34	161	20	71	—	—
189	TREMOSINE	574	2.519	132	443	—	—	3	10	—	—
190	TRENZANO	1.119	5.213	7	30	1	4	20	47	—	—
191	TREVISO BRESCIANO	189	871	—	—	1	4	1	4	—	—
192	URAGO D'OGGIO	844	3.508	4	16	2	9	12	38	—	—
193	VALLIO TERME	300	1.338	3	15	—	—	—	—	—	—
194	VALVESTINO	172	776	—	—	—	—	4	22	—	—
195	VEROLANUOVA	2.004	9.950	21	92	2	11	115	523	1	4
196	VEROLAVECCHIA	1.054	5.298	—	—	1	4	13	65	6	27
197	VESTONE	1.257	5.555	17	71	2	8	30	127	—	—
198	VEZZA D'OGGIO	449	1.914	1	4	—	—	1	2	—	—
199	VILLA CARCINA	3.063	12.716	37	175	8	36	30	129	1	6
200	VILLACHIARA	297	1.338	24	115	—	—	14	74	—	—
201	VILLANUOVA SUL CLISI	1.359	5.755	42	173	2	7	96	412	—	—
202	VIONE	358	1.584	—	—	—	—	—	—	—	—
203	VISANO	409	2.103	4	19	—	—	6	22	—	—
204	VOBARNO	2.421	10.179	44	206	1	4	72	317	—	—
205	ZONE	399	1.884	—	—	—	—	2	3	—	—
	TOTALE PROVINCIA	301.127	1.327.375	5.824	24.681	2.985	14.024	11.269	42.652	413	1.509

del proprietario e titolo di godimento

		DI CUI IN AFFITTO O AD ALTRO TITOLO												Codice dei Comuni
ALTRO PROPRIETARIO		PERSONA FISICA		IMPRESE		COOPERATIVE EDILIZIE A PROPRIETÀ INDIVIDUALE E INDIVISA		STATO, REGIONI, PROVINCIE COMUNI, IACP		ENTI PREVIDENZIALI		ALTRO PROPRIETARIO		
Abitazioni	Stanze	Abitazioni	Stanze	Abitazioni	Stanze	Abitazioni	Stanze	Abitazioni	Stanze	Abitazioni	Stanze	Abitazioni	Stanze	
5	34	125	463	1	4	—	—	1	7	—	—	4	17	141
12	69	294	1.205	5	20	1	4	3	11	—	—	12	69	142
20	61	319	1.290	76	271	1	5	11	51	—	—	19	58	206
44	185	700	2.741	39	165	8	36	70	305	—	—	35	144	143
—	—	85	301	2	9	—	—	—	—	—	—	—	—	144
1	11	157	614	—	—	—	—	—	—	—	—	1	11	145
3	33	258	1.061	2	9	—	—	4	12	1	4	1	10	146
6	34	300	1.123	4	18	—	—	7	25	—	—	6	34	147
8	48	142	575	4	12	2	7	8	30	—	—	7	42	148
40	211	569	2.456	13	65	5	23	73	281	—	—	35	170	149
34	152	575	2.267	66	287	1	3	36	123	—	—	23	94	150
4	26	321	1.309	1	5	—	—	3	7	—	—	4	26	151
14	100	245	1.075	2	9	7	34	4	11	—	—	11	78	152
1	11	97	407	1	4	—	—	2	7	—	—	1	11	153
5	25	17	63	—	—	—	—	—	—	—	—	4	20	154
3	12	406	1.687	31	131	4	17	10	37	—	—	3	12	155
8	51	528	2.085	6	48	2	9	11	38	—	—	7	47	156
1	11	19	79	—	—	—	—	—	—	—	—	—	—	157
1	11	178	724	5	25	—	—	1	1	—	—	1	11	158
28	155	616	2.497	40	180	1	4	36	132	—	—	21	121	159
18	76	278	1.352	5	22	—	—	10	48	—	—	17	70	160
106	493	1.366	5.448	80	332	1	5	80	317	1	4	45	191	161
12	54	200	752	1	6	—	—	39	125	7	23	10	45	162
24	97	458	1.730	17	76	32	141	3	13	—	—	24	97	163
6	35	451	1.764	3	12	—	—	23	87	—	—	5	29	164
3	17	516	2.004	17	67	14	35	26	123	1	6	2	12	165
21	98	1.840	6.982	17	69	4	15	129	509	—	—	18	80	166
90	315	282	1.092	4	17	—	—	123	412	—	—	83	283	167
5	27	228	959	13	56	—	—	—	—	—	—	4	23	168
30	114	294	1.135	4	23	1	4	12	42	—	—	27	96	169
39	176	1.658	6.336	77	287	19	85	135	496	3	12	29	128	170
24	82	277	1.047	28	115	1	5	2	6	—	—	22	69	171
3	19	119	581	—	—	—	—	3	9	—	—	2	13	172
13	73	294	1.266	5	24	6	32	6	19	—	—	10	51	138
14	49	398	1.542	9	40	—	—	4	16	—	—	14	49	173
15	60	1.454	5.566	21	87	1	4	18	82	4	14	15	60	174
2	13	36	121	—	—	—	—	3	13	—	—	1	7	175
2	8	82	340	2	11	—	—	—	—	—	—	2	8	176
1	7	167	737	1	5	—	—	9	46	—	—	1	7	177
—	—	161	595	—	—	1	4	2	8	—	—	—	—	178
22	90	567	2.233	16	70	—	—	32	109	—	—	17	61	179
2	7	76	299	1	5	—	—	—	—	—	—	1	4	180
2	11	44	181	4	19	—	—	2	10	—	—	2	11	181
1	14	170	637	—	—	—	—	7	30	—	—	1	14	182
8	35	125	513	3	13	3	9	5	28	—	—	6	25	183
3	16	63	223	—	—	—	—	2	10	—	—	3	16	184
6	39	77	299	3	13	—	—	1	3	—	—	4	27	185
31	111	442	1.771	1	5	—	—	—	—	—	—	30	107	186
22	96	919	3.398	31	140	31	151	22	92	—	—	17	67	187
7	33	1.068	3.834	5	20	2	14	19	69	—	—	6	28	188
4	19	87	331	129	433	—	—	1	3	—	—	4	19	189
8	39	338	1.317	7	30	—	—	20	47	—	—	5	24	190
1	8	23	68	—	—	1	4	1	4	—	—	1	8	191
1	7	272	1.038	3	11	1	4	11	36	—	—	1	7	192
1	7	87	337	3	15	—	—	—	—	—	—	1	7	193
1	8	14	54	—	—	—	—	3	14	—	—	1	8	194
38	143	619	2.661	19	82	—	—	70	310	1	4	36	134	195
2	16	294	1.313	—	—	—	—	2	10	6	27	2	16	196
2	10	423	1.698	17	71	1	3	24	105	—	—	2	10	197
1	16	69	273	1	4	—	—	—	—	—	—	1	16	198
8	36	1.159	4.306	31	141	3	10	24	105	—	—	8	36	199
1	10	110	450	20	96	—	—	10	54	—	—	—	—	200
2	8	397	1.471	42	173	—	—	57	241	—	—	2	8	201
4	12	39	152	—	—	—	—	—	—	—	—	4	12	202
1	7	152	740	4	19	—	—	6	22	—	—	1	7	203
10	52	741	2.820	42	185	—	—	47	208	—	—	9	47	204
1	7	74	251	—	—	—	—	2	3	—	—	1	7	205
4.486	19.201	116.010	448.271	5.355	22.257	682	2.922	9.663	35.426	333	1.164	3.810	15.726	

Tav. 21 - Abitazioni non occupate per motivo della non occupazione

Codice dei Comuni	COMUNI	DISPONIBILI PER LA VENDITA O L'AFFITTO		UTILIZZABILI PER VACANZA		UTILIZZABILI PER LAVORO		ALTRI MOTIVI		TOTALE		di cui costruite dopo il 1971	
		Abitazioni	Stanze	Abitazioni	Stanze	Abitazioni	Stanze	Abitazioni	Stanze	Abitazioni	Stanze	Abitazioni	Stanze
001	ACQUAFREDDA	12	51	7	35	2	11	10	52	31	149	22	105
002	ADRO	41	164	21	83	6	27	69	324	137	598	54	233
003	AGNOSINE	8	47	77	276	7	21	19	74	111	418	54	204
004	ALFIANELLO	3	12	4	16	4	19	64	285	75	332	42	183
005	ANFO	93	295	227	1.008	8	37	10	47	338	1.387	187	733
006	ANGOLO TERME	118	252	501	938	10	26	45	182	674	1.398	503	722
007	ARTOGNE	20	79	1.197	3.348	15	51	69	261	1.301	3.739	1.203	3.386
008	AZZANO MELLA	12	45	—	—	6	25	21	46	39	116	7	27
009	BAGNOLO MELLA	123	498	11	55	13	67	172	787	319	1.407	157	732
010	BAGOLINO	101	482	239	1.049	30	134	27	121	397	1.786	160	713
011	BARBARIGA	8	36	—	—	1	4	14	63	23	103	16	72
012	BARGHE	25	96	1	3	—	—	7	27	33	126	27	103
013	BASSANO BRESCIANO	9	42	1	5	—	—	21	77	31	124	11	50
014	BEDIZZOLE	60	289	51	235	16	94	73	354	200	972	75	347
015	BERLINGO	3	12	1	7	1	6	19	68	24	93	10	37
016	BERZO DEMO	18	71	44	177	9	25	29	109	100	382	29	129
017	BERZO INFERIORE	4	14	31	109	2	8	32	137	69	268	21	93
018	BIENNO	35	149	61	224	12	31	46	185	154	589	46	189
019	BIONE	19	68	40	166	3	9	33	129	95	372	28	108
020	BORGO SAN GIACOMO	116	343	29	85	18	53	56	188	219	669	18	83
021	BORGOSATOLLO	44	194	9	36	7	32	44	204	104	466	51	226
022	BORNO	445	1.412	1.462	4.621	18	64	90	299	2.015	6.396	1.243	3.766
023	BOTTICINO	63	264	44	191	20	75	79	316	206	846	84	358
024	BOVEGNO	72	286	115	397	20	52	118	426	325	1.161	86	341
025	BOVEZZO	209	445	17	94	19	65	103	406	348	1.010	277	715
026	BRANDICO	11	47	1	3	—	—	11	47	23	97	15	66
027	BRAONE	17	61	15	49	10	39	22	83	64	232	20	76
028	BRENO	85	293	169	652	35	118	146	583	435	1.646	140	533
029	BRESCIA	2.396	8.269	112	464	704	2.045	2.582	9.238	5.794	20.016	1.718	6.191
030	BRIONE	14	36	104	244	12	32	3	8	133	320	—	—
031	CAINO	1	2	20	114	2	8	9	34	32	158	11	53
032	CALCINATO	122	362	41	121	14	59	104	298	281	840	34	139
033	CALVAGESE DELLA RIVIERA	2	17	18	92	5	30	10	54	35	193	12	69
034	CALVISANO	38	194	15	79	18	85	53	250	124	608	44	224
035	CAPO DI PONTE	36	133	73	283	10	33	83	316	202	765	48	208
036	CAPOVALLE	15	61	38	143	—	—	4	18	57	222	26	94
037	CAPRIANO DEL COLLE	25	118	1	6	7	18	24	95	57	237	27	115
038	CAPRIOLO	48	195	15	69	16	48	27	127	106	439	49	200
039	CARPENEDOLO	153	734	18	96	28	105	98	483	297	1.418	153	759
040	CASTEGNATO	27	99	7	55	7	29	63	243	104	426	27	106
041	CASTELCOVATI	45	184	1	4	7	26	58	229	111	443	68	285
042	CASTEL MELLA	13	61	—	—	2	4	23	91	38	156	26	116
043	CASTENEDOLO	68	279	22	116	17	51	36	128	143	574	42	176
044	CASTO	30	144	34	150	—	—	38	155	102	449	44	200
045	CASTREZZATO	67	265	4	20	9	27	99	379	179	691	106	436
046	CAZZAGO SAN MARTINO	24	120	29	198	17	83	126	502	196	903	79	388
047	CEDEGOLO	13	62	32	118	4	15	25	87	74	282	13	60
048	CELLATICA	30	109	17	101	5	16	90	394	142	620	85	414
049	CERVENO	2	5	61	214	—	—	41	139	104	358	15	66
050	CETO	29	124	37	147	3	15	53	212	122	498	54	230
051	CEVO	84	193	160	366	1	2	73	171	318	732	3	3
052	CHIARI	101	453	12	60	44	155	168	818	325	1.486	104	481
053	CIGOLE	4	19	—	—	2	10	9	50	15	79	6	28
054	CIMBERGO	11	50	48	190	4	12	15	47	78	299	28	111
055	CIVIDATE CAMUNO	1	4	—	—	—	—	138	589	139	593	60	270
056	COCCAGLIO	92	378	25	102	14	66	82	331	213	877	93	365
057	COLLEBEATO	7	29	8	42	4	17	48	217	67	305	37	174
058	COLLIO	183	698	404	1.353	205	581	108	378	900	3.010	214	727
059	COLOGNE	6	30	3	12	2	7	17	72	28	121	12	58
060	COMEZZANO-CIZZAGO	8	39	2	6	4	19	9	42	23	106	10	57
061	CONCESIO	98	398	20	119	27	87	133	580	278	1.184	145	620
062	CORTE FRANCA	33	133	23	126	8	35	51	236	115	530	54	239
063	CORTENO GOLGI	353	1.130	995	2.812	10	32	51	209	1.409	4.183	846	2.228
064	CORZANO	7	35	3	14	11	50	17	69	38	168	8	36
065	DARFO BOARIO TERME	176	681	74	314	40	144	269	1.096	559	2.235	235	885
066	DELLO	10	44	3	17	6	38	35	191	54	290	7	32
067	DESENZANO DEL GARDA	409	1.469	1.173	4.257	149	605	401	1.608	2.132	7.939	1.043	3.505
068	EDOLO	195	738	241	968	92	334	156	633	684	2.673	308	1.175
069	ERBUSCO	24	134	22	221	21	97	91	409	158	861	59	291
070	ESINE	32	139	153	523	8	25	101	401	294	1.088	126	462

segue TAV. 21 — Abitazioni non occupate per motivo della non occupazione

Codice dei Comuni	COMUNI	DISPONIBILI PER LA VENDITA O L'AFFITTO		UTILIZZABILI PER VACANZA		UTILIZZABILI PER LAVORO		ALTRI MOTIVI		TOTALE		di cui costruite dopo il 1971	
		Abitazioni	Stanze	Abitazioni	Stanze	Abitazioni	Stanze	Abitazioni	Stanze	Abitazioni	Stanze	Abitazioni	Stanze
071	FIESSE	19	83	15	87	8	33	39	164	81	367	15	70
072	FLERO	29	124	3	13	8	26	47	207	87	370	46	213
073	GAMBARA	30	111	13	57	15	82	52	250	110	500	48	203
074	GARDONE RIVIERA	118	347	766	2.739	23	84	66	282	973	3.452	325	1.056
075	GARDONE VAL TROMPIA	76	293	81	269	41	132	220	786	418	1.480	81	384
076	GARGNANO	153	606	727	2.941	44	186	72	344	996	4.077	384	1.360
077	GAVARDO	73	351	139	558	19	82	91	378	322	1.369	96	446
078	GHEDI	262	1.048	12	61	14	54	137	539	425	1.702	233	995
079	GIANICO	42	173	49	175	2	5	40	164	133	517	61	246
080	GOTTOLENGO	28	145	9	45	7	30	63	313	107	533	43	251
081	GUSSAGO	202	845	72	354	11	46	161	656	446	1.901	292	1.229
082	IDRO	168	542	345	1.288	6	22	186	480	705	2.332	346	1.156
083	INCUDINE	3	18	21	92	—	—	11	45	35	155	4	22
084	IRMA	2	13	45	194	5	15	8	36	60	258	13	60
085	ISEO	99	347	355	1.402	29	108	168	630	651	2.487	176	649
086	ISORELLA	13	57	6	16	24	91	52	253	95	417	28	127
087	LAVENONE	17	74	76	315	4	14	13	51	110	454	37	157
088	LENO	171	658	18	85	21	70	109	434	319	1.247	141	619
089	LIMONE SUL GARDA	13	54	67	277	8	33	32	123	120	487	30	108
090	LODRINO	15	59	212	824	2	9	61	226	290	1.118	160	615
091	LOGRATO	43	138	4	16	8	31	14	66	69	251	41	146
092	LONATO	97	404	153	702	34	152	147	637	431	1.895	109	473
093	LONGHENA	2	9	—	—	—	—	6	30	8	39	2	10
094	LOSINE	4	23	41	127	—	—	28	97	73	247	12	40
095	LOZIO	14	74	60	245	1	2	13	45	88	366	41	178
096	LUMEZZANE	152	593	189	627	48	183	292	1.215	681	2.618	282	1.123
097	MACLODIO	11	56	—	—	—	—	8	42	19	98	16	86
098	MAGASA	13	48	11	44	—	—	8	29	32	121	3	14
099	MAIRANO	14	47	3	25	7	31	49	202	73	305	14	60
100	MALEGNO	11	48	21	81	4	11	62	251	98	391	31	135
101	MALONNO	29	132	179	734	23	95	82	360	313	1.321	97	434
102	MANERBA DEL GARDA	238	663	1.494	4.893	20	78	232	541	1.984	6.175	380	1.284
103	MANERBIO	127	551	3	22	15	59	118	518	263	1.150	137	622
104	MARCHENO	27	106	99	348	10	39	83	350	219	843	60	271
105	MARMENTINO	2	7	150	611	9	35	18	83	179	736	65	252
106	MARONE	5	21	62	271	6	17	65	252	138	561	47	163
107	MAZZANO	31	135	7	35	11	42	71	349	120	561	49	237
108	MILZANO	21	97	11	54	4	25	2	9	38	185	9	36
109	MONIGA DEL GARDA	128	346	329	1.099	7	37	32	143	496	1.625	265	758
110	MONNO	15	53	34	149	1	2	5	18	55	222	16	68
111	MONTE ISOLA	100	309	215	719	3	4	68	248	386	1.280	226	618
112	MONTICELLI BRUSATI	19	95	53	165	2	7	69	275	143	542	31	181
113	MONTICHIARI	150	606	31	146	52	226	192	868	425	1.846	148	647
114	MONTIRONE	13	51	3	16	2	8	18	89	36	164	16	73
115	MURA	2	10	50	213	5	19	13	106	70	348	24	146
116	MUSCOLINE	39	111	114	338	16	66	47	200	216	715	144	444
117	NAVE	31	123	9	48	—	—	70	269	110	440	70	277
118	NIARDO	29	115	63	255	6	27	41	179	139	576	62	260
119	NUVOLENTO	21	89	7	28	10	44	56	245	94	406	29	132
120	NUVOLERA	19	72	5	24	5	19	30	128	59	243	29	121
121	ODOLO	30	109	4	27	5	24	45	178	84	338	18	73
122	OFFLAGA	33	157	5	47	1	5	28	131	67	340	33	153
123	OME	22	85	64	248	23	68	47	195	156	596	49	194
124	ONO SAN PIETRO	25	83	58	217	—	—	14	53	97	353	24	107
125	ORZINUOVI	103	386	10	46	26	110	130	558	269	1.100	160	668
126	ORZIVECCHI	20	94	7	29	2	6	11	55	40	184	15	89
127	OSPITALETTO	69	249	10	43	9	27	65	271	153	590	83	316
128	OSSIMO	122	428	318	1.081	3	6	57	224	500	1.739	349	1.187
129	PADENGHE SUL GARDA	76	297	868	3.421	19	70	49	209	1.012	3.997	719	2.659
130	PADERNO FRANCIACORTA	5	17	8	29	—	—	8	41	21	87	5	22
131	PAISCO LOVENO	20	63	103	329	—	—	10	33	133	425	29	93
132	PAITONE	7	39	32	133	6	32	15	72	60	276	18	83
133	PALAZZOLO SULL'OGGIO	152	629	17	57	12	34	166	645	347	1.365	124	522
134	PARATICO	63	227	148	516	5	17	78	321	294	1.081	177	629
135	PASPARDO	8	25	80	238	3	11	21	60	112	334	3	13
136	PASSIRANO	7	33	22	108	7	44	45	178	81	363	22	104
137	PAVONE DEL MELLA	12	59	3	11	9	43	14	84	38	197	17	89
139	PERTICA ALTA	32	133	97	404	—	—	28	114	157	651	50	191
140	PERTICA BASSA	13	74	74	325	1	5	70	293	158	697	11	43

segue TAV. 21 — Abitazioni non occupate per motivo della non occupazione

Codice dei Comuni	COMUNI	DISPONIBILI PER LA VENDITA O L'AFFITTO		UTILIZZABILI PER VACANZA		UTILIZZABILI PER LAVORO		ALTRI MOTIVI		TOTALE		di cui costruite dopo il 1971	
		Abitazioni	Stanze	Abitazioni	Stanze	Abitazioni	Stanze	Abitazioni	Stanze	Abitazioni	Stanze	Abitazioni	Stanze
141	PEZZAZE	30	98	197	726	63	189	67	246	357	1.259	59	210
142	PIAN CAMUNO	21	86	552	1.492	17	64	98	414	688	2.056	530	1.449
206	PIANCOGNO	151	570	82	286	6	17	54	236	293	1.109	141	541
143	PISOGNE	62	257	266	1.044	73	259	103	400	504	1.960	158	614
144	POLAVENO	2	7	53	183	3	7	14	57	72	254	48	169
145	POLPENAZZE DEL GARDA	10	47	137	455	15	70	19	80	181	652	107	351
146	POMPIANO	30	118	—	—	1	20	28	145	59	283	37	172
147	PONCARALE	19	72	5	25	5	25	8	39	37	161	18	91
148	PONTE DI LEGNO	404	1.555	1.964	7.433	8	26	39	187	2.415	9.201	1.144	3.769
149	PONTEVICO	75	314	13	64	7	31	140	616	235	1.025	92	372
150	PONTOGLIO	20	94	9	38	3	15	42	187	74	334	40	189
151	POZZOLENGO	78	349	131	500	42	199	1	3	252	1.051	81	329
152	PRALBOINO	28	136	1	2	5	22	53	252	87	412	28	127
153	PRESEGLIE	17	72	19	70	2	10	14	63	52	215	8	37
154	PRESTINE	3	11	128	543	2	4	12	40	145	598	61	251
155	PREVALLE	61	294	6	30	2	8	3	14	72	346	48	227
156	PROVAGLIO D'ISEO	18	89	18	109	6	26	28	128	70	352	22	117
157	PROVAGLIO VAL SABBIA	1	7	52	177	86	178	42	126	181	488	65	193
158	PUEGNAGO SUL GARDA	14	57	31	139	16	65	26	103	87	364	43	188
159	QUINZANO D'OGGIO	21	107	10	50	5	23	95	433	131	613	67	322
160	REMEDELLO	17	72	11	47	8	53	36	168	72	340	21	103
161	REZZATO	130	516	12	53	14	54	91	368	247	991	131	525
162	ROCCAFRANCA	16	89	3	13	6	21	5	16	30	139	15	60
163	RODENGO-SAIANO	8	35	11	69	3	10	32	160	54	274	18	92
164	ROE' VOLCIANO	37	130	70	347	4	15	67	270	178	762	58	245
165	RONCADELLE	18	67	1	5	5	23	89	343	113	438	72	275
166	ROVATO	107	430	11	42	30	90	142	590	290	1.152	94	403
167	RUDIANO	24	83	17	64	8	29	50	188	99	364	39	169
168	SABBIO CHIESE	12	57	35	141	13	45	16	58	76	301	22	94
169	SALE MARASINO	47	199	345	1.458	22	63	47	177	461	1.897	125	518
170	SALO'	136	518	642	2.695	62	204	173	665	1.013	4.082	294	1.131
171	SAN FELICE DEL BENACO	66	195	759	3.063	9	43	59	261	893	3.562	388	1.267
172	SAN GERVASIO BRESCIANO	11	43	5	27	4	32	6	27	26	129	6	22
138	SAN PAOLO	33	162	10	48	7	34	44	197	94	441	41	174
173	SAN ZENO NAVIGLIO	71	259	1	6	5	21	26	116	103	402	47	191
174	SAREZZO	55	219	13	49	5	15	104	413	177	696	60	266
175	SAVIORE DELL'ADAMELLO	46	177	248	1.028	—	—	35	120	329	1.325	70	334
176	SELLERO	6	26	25	86	12	39	12	31	55	182	7	29
177	SENIGA	22	107	12	40	3	11	34	151	71	309	4	17
178	SERLE	7	30	66	255	6	27	14	65	93	377	40	165
179	SIRMIONE	497	1.318	1.780	5.324	32	105	117	501	2.426	7.248	1.706	4.797
180	SOIANO DEL LAGO	83	209	186	736	2	11	7	31	278	987	237	775
181	SONICO	19	80	172	678	7	28	32	134	230	920	60	227
182	SULZANO	15	49	283	1.136	23	65	31	113	352	1.363	147	517
183	TAVERNOLE SUL MELLA	13	51	129	486	11	40	39	168	192	745	77	317
184	TEMU'	176	566	705	2.327	2	5	59	213	942	3.111	543	1.683
185	TIGNALE	98	343	475	1.842	2	11	32	130	607	2.326	475	1.713
186	TORBOLE CASAGLIA	25	120	2	8	3	11	57	234	87	373	51	240
187	TOSCOLANO-MADERNO	297	816	1.473	5.306	43	146	288	1.081	2.101	7.349	727	2.461
188	TRAVAGLIATO	66	263	8	30	12	48	84	367	170	708	91	407
189	TREMOSINE	263	884	691	2.482	20	70	58	210	1.032	3.646	559	1.975
190	TRENZANO	8	34	3	13	6	23	24	126	41	196	16	84
191	TREVISO BRESCIANO	23	121	79	340	4	17	15	67	121	545	66	300
192	URAGO D'OGGIO	7	28	9	37	4	17	40	173	60	255	25	115
193	VALLIO TERME	11	34	112	421	17	61	17	62	157	578	95	354
194	VALVESTINO	16	60	63	269	4	20	14	51	97	400	21	97
195	VEROLANUOVA	59	262	16	99	18	81	72	281	165	723	49	227
196	VEROLAVECCHIA	23	104	7	32	5	25	33	167	68	328	24	128
197	VESTONE	34	147	65	264	56	185	83	336	238	932	48	211
198	VEZZA D'OGGIO	473	1.629	234	902	28	89	98	371	833	2.991	357	1.212
199	VILLA CARCINA	126	526	22	87	12	39	103	396	263	1.048	140	607
200	VILLACHIARA	5	20	10	55	2	9	17	73	34	157	12	57
201	VILLANUOVA SUL CLISI	28	125	66	242	2	18	41	153	137	538	43	173
202	VIONE	71	275	223	901	4	13	59	218	357	1.407	96	420
203	VISANO	23	97	3	19	5	16	16	85	47	217	29	136
204	VOBARNO	133	434	146	502	36	97	110	400	425	1.433	186	620
205	ZONE	24	132	122	531	15	56	33	105	194	824	95	342
	TOTALE PROVINCIA	15.115	55.162	29.857	107.305	3.530	12.414	15.085	59.826	63.587	234.707	27.909	99.089

TAV. 22 - Abitazioni non occupate per servizio installato

Codice dei Comuni	COMUNI	TOTALE ABITAZIONI	ABITAZIONI CHE DISPONGONO DI					ABITAZIONI CHE NON DISPONGONO DI				
			Acqua potabile	Gabinetto	Bagno	Elettricità	Riscaldamento	Acqua potabile	Gabinetto	Bagno	Elettricità	Riscaldamento
001	ACQUAFREDDA	31	29	31	30	31	30	1	—	1	—	1
002	ADRO	137	124	124	104	130	107	6	7	26	2	14
003	AGNOSINE	111	109	88	47	81	105	1	23	64	30	3
004	ALFIANELLO	75	70	67	53	75	59	5	8	22	—	16
005	ANFO	338	330	330	318	308	322	—	—	12	20	8
006	ANGOLO TERME	674	663	670	620	667	619	7	3	50	5	38
007	ARTOGNE	1.301	1.292	1.294	1.253	1.291	1.290	4	4	43	6	8
008	AZZANO MELLA	39	13	14	10	20	12	6	6	10	—	5
009	BAGNOLO MELLA	319	301	291	245	299	276	15	18	64	16	34
010	BAGOLINO	397	393	396	299	392	384	3	1	97	5	11
011	BARBARIGA	23	19	19	17	18	18	—	—	2	—	—
012	BARGHE	33	33	33	30	33	33	—	—	3	—	—
013	BASSANO BRESCIANO	31	24	24	23	23	20	—	—	1	1	4
014	BEDIZZOLE	200	198	188	169	198	181	2	12	31	2	19
015	BERLINGO	24	21	23	14	22	17	3	—	9	2	5
016	BERZO DEMO	100	95	92	61	99	83	4	6	37	—	16
017	BERZO INFERIORE	69	55	66	45	55	60	13	2	22	14	4
018	BIENNO	154	151	141	121	144	132	1	12	32	8	20
019	BIONE	95	92	87	57	92	93	3	8	38	3	2
020	BORGO SAN GIACOMO	219	81	84	69	81	81	4	1	16	4	4
021	BORGOSATOLLO	104	100	102	96	101	97	2	1	7	2	5
022	BORNO	2.015	2.013	2.013	1.947	2.013	1.957	1	2	65	1	51
023	BOTTICINO	206	197	197	167	194	192	9	9	39	12	14
024	BOVEGNO	325	309	310	162	295	305	16	15	160	30	19
025	BOVEZZO	348	339	343	321	339	334	8	5	27	9	13
026	BRANDICO	23	23	23	21	23	23	—	—	2	—	—
027	BRAONE	64	59	61	46	61	54	5	3	18	3	10
028	BRENO	435	415	423	328	419	389	20	12	107	16	46
029	BRESCIA	5.794	5.751	5.744	5.005	5.733	5.545	41	48	786	59	235
030	BRIONE	133	—	—	—	—	—	—	—	—	—	—
031	CAINO	32	31	32	26	31	28	1	—	6	1	4
032	CALCINATO	281	109	103	90	110	89	—	7	17	2	11
033	CALVAGESE DELLA RIVIERA	35	35	35	28	35	35	—	—	7	—	—
034	CALVISANO	124	116	107	88	122	102	8	17	35	2	21
035	CAPO DI PONTE	202	189	185	118	192	153	4	10	69	2	17
036	CAPOVALLE	57	57	57	42	56	57	—	—	15	1	—
037	CAPRIANO DEL COLLE	57	47	52	37	50	44	10	5	20	7	13
038	CAPRIOLO	106	95	98	80	96	83	5	2	20	5	16
039	CARPENEDOLO	297	276	269	225	287	256	19	24	65	9	37
040	CASTEGNATO	104	81	67	54	84	64	5	13	27	3	19
041	CASTELCOVATI	111	109	109	101	110	111	2	2	10	1	—
042	CASTEL MELLA	38	36	36	35	38	34	2	2	3	—	4
043	CASTENEDOLO	143	143	131	112	141	116	—	12	31	2	27
044	CASTO	102	90	100	79	94	77	12	2	23	8	24
045	CASTREZZATO	179	171	169	144	173	157	6	9	34	6	21
046	CAZZAGO SAN MARTINO	196	172	176	137	181	156	18	18	54	13	32
047	CEDEGOLO	74	74	72	56	74	70	—	2	18	—	3
048	CELLATICA	142	134	136	127	139	129	2	3	9	—	10
049	CERVENO	104	103	94	78	100	98	1	10	26	4	6
050	CETO	122	121	122	108	121	120	—	—	14	1	2
051	CEVO	318	4	4	3	6	5	1	2	3	—	2
052	CHIARI	325	318	318	251	321	299	7	7	74	4	26
053	CIGOLE	15	15	15	9	15	14	—	—	6	—	1
054	CIMBERGO	78	76	73	55	77	71	2	3	19	—	1
055	CIVIDATE CAMUNO	139	138	139	130	139	110	—	—	9	—	6
056	COCCAGLIO	213	210	210	169	211	202	2	3	42	2	7
057	COLLEBEATO	67	58	58	52	58	50	—	—	5	1	3
058	COLLIO	900	877	852	516	875	848	22	48	384	23	51
059	COLOGNE	28	28	27	28	28	28	—	—	—	—	—
060	COMEZZANO-CIZZAGO	23	23	23	19	23	21	—	—	4	—	1
061	CONCESIO	278	261	264	224	266	242	14	14	49	10	25
062	CORTE FRANCA	115	115	112	94	114	105	—	3	21	1	10
063	CORTENO GOLGI	1.409	1.376	1.394	1.303	1.400	1.377	5	1	91	5	27
064	CORZANO	38	30	32	19	33	34	7	5	18	4	2
065	DARFO BOARIO TERME	559	557	545	475	544	516	2	14	84	15	43
066	DELLO	54	44	49	24	50	40	9	5	30	4	14
067	DESENZANO DEL GARDA	2.132	2.101	2.093	2.023	2.111	1.989	10	26	87	3	57
068	EDOLO	684	668	676	604	678	632	14	8	78	6	51
069	ERBUSCO	158	143	148	101	147	112	14	10	56	10	25
070	ESINE	294	267	232	183	201	252	24	62	109	92	41

segue TAV. 22 — Abitazioni non occupate per servizio installato

Codice dei Comuni	COMUNI	TOTALE ABITAZIONI	ABITAZIONI CHE DISPONGONO DI					ABITAZIONI CHE NON DISPONGONO DI				
			Acqua potabile	Gabinetto	Bagno	Elettricità	Riscaldamento	Acqua potabile	Gabinetto	Bagno	Elettricità	Riscaldamento
071	FIESSE	81	62	61	46	75	43	19	20	34	6	38
072	FLERO	87	51	54	52	53	53	1	—	1	1	—
073	GAMBARA	110	99	97	84	110	102	9	11	24	—	8
074	GARDONE RIVIERA	973	955	963	922	955	927	3	6	42	7	25
075	GARDONE VAL TROMPIA	418	362	364	222	341	335	52	53	193	74	81
076	GARGNANO	996	993	996	918	986	961	3	—	78	10	35
077	GAVARDO	322	309	285	236	296	278	13	37	85	26	42
078	GHEDI	425	387	418	345	400	382	38	7	80	25	43
079	GIANICO	133	130	128	106	94	110	3	5	27	39	23
080	GOTTOLENGO	107	78	84	65	89	77	4	3	21	1	5
081	GUSSAGO	446	428	434	393	433	412	16	11	47	10	32
082	IDRO	705	698	700	645	703	403	1	2	58	—	301
083	INCUDINE	35	35	34	21	35	34	—	1	1	—	1
084	IRMA	60	50	58	19	51	54	10	2	41	9	6
085	ISEO	651	609	609	557	615	478	5	13	63	7	24
086	ISORELLA	95	56	75	43	90	58	36	17	50	3	32
087	LAVENONE	110	104	103	56	107	109	6	7	54	3	1
088	LENO	319	223	226	187	228	203	7	4	42	2	24
089	LIMONE SUL GARDA	120	118	117	111	117	112	1	1	8	2	7
089	LODRINO	290	286	287	247	288	280	3	3	43	1	10
091	LOGRATO	69	68	69	60	68	67	—	—	9	—	2
092	LONATO	431	425	422	375	421	377	6	9	56	10	48
093	LONGHENA	8	5	5	3	8	2	3	3	5	—	6
094	LOSINE	73	71	70	49	70	67	2	3	24	3	5
095	LOZIO	88	83	81	69	82	77	4	7	18	6	5
096	LUMEZZANE	681	643	630	437	578	619	38	51	244	103	62
097	MACLODIO	19	18	19	18	18	18	1	—	1	1	1
098	MAGASA	32	32	26	11	30	32	—	6	20	2	—
099	MAIRANO	73	64	67	32	68	45	7	5	39	2	28
100	MALEGGNO	98	97	95	84	97	91	1	3	14	1	7
101	MALONNO	313	298	303	235	292	300	15	10	78	21	13
102	MANERBA DEL GARDA	1.984	1.970	1.974	1.923	1.978	1.414	3	7	52	4	562
103	MANERBIO	263	253	248	226	256	225	6	13	33	4	19
104	MARCHENO	219	217	211	145	161	216	2	8	74	58	3
105	MARMENTINO	179	177	174	123	174	179	2	5	56	5	—
106	MARONE	138	135	125	104	124	108	3	12	31	14	28
107	MAZZANO	120	107	112	89	104	88	11	8	29	15	29
108	MILZANO	38	35	35	24	38	35	3	3	14	—	3
109	MONIGA DEL GARDA	496	483	488	480	489	461	—	4	11	—	26
110	MONNO	55	52	55	29	51	49	2	—	25	3	6
111	MONTE ISOLA	386	366	363	316	367	324	18	22	61	12	57
112	MONTICELLI BRUSATI	143	73	73	69	75	68	—	1	2	1	1
113	MONTICHIARI	425	400	388	316	397	334	11	26	94	16	73
114	MONTIRONE	36	36	35	35	36	35	—	1	1	—	1
115	MURA	70	63	66	54	67	69	5	4	16	3	1
116	MUSCOLINE	216	206	210	178	203	188	4	6	38	12	27
117	NAVE	110	110	106	101	110	104	—	4	9	—	5
118	NIARDO	139	139	138	120	138	110	—	1	19	1	29
119	NUVOLENTO	94	86	83	62	91	69	8	11	30	3	25
120	NUVOLERA	59	57	56	54	58	53	1	3	5	—	6
121	ODOLO	84	43	38	32	43	45	—	1	5	—	1
122	OFFLAGA	67	63	63	51	63	55	—	—	12	—	8
123	OME	156	134	128	75	146	131	22	28	81	10	25
124	ONO SAN PIETRO	97	94	93	74	97	89	3	4	23	—	8
125	ORZINUOVI	269	260	259	217	262	224	9	10	52	7	45
126	ORZIVECCHI	40	38	37	28	39	26	1	1	10	—	1
127	OSPITALETTO	153	148	145	136	151	143	3	8	14	2	10
128	OSSIMO	500	497	494	470	492	468	3	6	30	8	32
129	PADENGHE SUL GARDA	1.012	995	999	972	998	973	4	5	30	4	17
130	PADERNO FRANCIACORTA	21	21	19	14	21	21	—	2	7	—	—
131	PAISCO LOVENO	133	124	125	56	129	130	8	8	70	4	3
132	PAITONE	60	45	54	35	42	25	15	6	25	18	35
133	PALAZZOLO SULL'OGLIO	347	339	337	278	334	314	1	4	63	7	22
134	PARATICO	294	290	289	268	293	281	4	5	26	1	13
135	PASPARDO	112	3	3	3	3	1	—	—	—	—	—
136	PASSIRANO	81	80	78	69	79	71	1	3	12	2	10
137	PAVONE DEL MELLA	38	38	38	33	38	37	—	—	5	—	1
139	PERTICA ALTA	157	140	145	89	142	150	11	6	62	9	1
140	PERTICA BASSA	158	139	149	70	150	146	18	7	82	4	11

segue TAV. 22 — Abitazioni non occupate per servizio installato

Codice dei Comuni	COMUNI	TOTALE ABITAZIONI	ABITAZIONI CHE DISPONGONO DI					ABITAZIONI CHE NON DISPONGONO DI				
			Acqua potabile	Gabinetto	Bagno	Elettricità	Riscaldamento	Acqua potabile	Gabinetto	Bagno	Elettricità	Riscaldamento
141	PEZZAZE	357	348	356	164	355	350	9	1	193	2	7
142	PIAN CAMUNO	688	680	672	628	683	673	7	15	58	3	13
206	PIANCOGNO	293	288	277	228	265	280	1	16	64	28	11
143	PISOGNE	504	478	460	291	484	455	20	39	207	16	44
144	POLAVENO	72	70	58	35	65	67	2	14	37	7	5
145	POLPENAZZE DEL GARDA	181	174	171	144	180	151	2	8	33	—	26
146	POMPIANO	59	55	56	48	58	49	4	3	11	1	8
147	PONCARALE	37	37	37	35	34	36	—	—	2	3	1
148	PONTE DI LEGNO	2.415	2.389	2.391	2.279	2.400	2.350	6	12	119	4	47
149	PONTEVICO	235	232	219	176	223	210	3	16	59	12	22
150	PONTOGLIO	74	73	71	64	74	71	1	3	10	—	3
151	POZZOLENGO	252	247	227	203	248	186	5	25	49	2	64
152	PRALBOINO	87	81	84	57	85	84	6	3	30	2	3
153	PRESEGLIE	52	48	49	31	49	50	3	2	19	2	1
154	PRESTINE	145	140	135	88	120	137	4	9	55	25	7
155	PREVALLE	72	67	70	63	69	70	—	—	7	—	—
156	PROVAGLIO D'ISEO	70	67	66	51	69	60	3	4	17	1	7
157	PROVAGLIO VAL SABBIA	181	114	111	36	57	173	67	70	145	124	8
158	PUEGNAGO SUL GARDA	87	81	82	73	78	70	3	2	11	5	14
159	QUINZANO D'OGGIO	131	128	124	103	128	117	3	7	28	3	14
160	REMEDELLO	72	63	66	48	62	56	8	5	22	9	16
161	REZZATO	247	238	244	213	243	221	9	3	34	4	24
162	ROCCAFRANCA	30	29	27	21	30	27	1	3	9	—	3
163	RODENGO-SAIANO	54	53	54	50	52	53	1	—	4	2	1
164	ROE' VOLCIANO	178	174	176	153	178	154	4	2	25	—	24
165	RONCADELLE	113	111	108	95	111	110	—	3	16	—	1
166	ROVATO	290	265	266	200	263	230	20	22	84	26	55
167	RUDIANO	99	97	83	69	98	82	2	16	29	1	17
168	SABBIO CHIESE	76	58	72	48	76	71	18	4	28	—	5
169	SALE MARASINO	461	449	450	396	440	360	4	10	62	18	91
170	SALO'	1.013	955	955	858	959	890	10	11	96	8	56
171	SAN FELICE DEL BENACO	893	890	891	866	891	742	1	1	27	1	150
172	SAN GERVASIO BRESCIANO	26	22	23	13	24	18	3	3	13	2	8
138	SAN PAOLO	94	83	81	63	91	69	11	13	31	3	23
173	SAN ZENO NAVIGLIO	103	98	93	61	98	83	3	9	40	4	16
174	SAREZZO	177	169	169	140	176	145	6	8	32	1	13
175	SAVIORE DELL'ADAMELLO	329	316	310	158	314	294	4	7	146	2	7
176	SELLERO	55	30	31	22	34	27	6	5	12	2	9
177	SENIGA	71	54	31	18	62	13	14	39	50	7	57
178	SERLE	93	83	89	76	85	56	7	4	16	6	37
179	SIRMIONE	2.426	2.424	2.424	2.416	2.423	2.401	2	2	10	3	24
180	SOIANO DEL LAGO	278	275	277	277	278	269	—	1	1	—	8
181	SONICO	230	220	216	169	220	216	3	7	54	3	7
182	SULZANO	352	339	339	289	335	272	11	13	61	17	79
183	TAVERNOLE SUL MELLA	192	189	189	141	190	184	2	3	47	1	7
184	TEMU'	942	936	934	889	940	893	5	6	51	1	40
185	TIGNALE	607	606	605	599	605	519	1	2	8	1	87
186	TORBOLE CASAGLIA	87	85	86	77	86	83	2	1	9	1	4
187	TOSCOLANO-MADERNO	2.101	2.075	2.079	1.937	2.024	1.886	25	21	163	75	202
188	TRAVAGLIATO	170	169	170	151	167	163	—	—	19	2	5
189	TREMOSINE	1.032	1.030	1.020	934	1.019	871	2	12	98	13	160
190	TRENZANO	41	37	37	28	38	31	3	3	12	2	9
191	TREVISO BRESCIANO	121	119	119	92	108	32	1	1	28	12	88
192	URAGO D'OGGIO	60	59	58	54	55	55	1	2	6	5	5
193	VALLIO TERME	157	113	138	94	107	142	43	19	62	49	14
194	VALVESTINO	97	93	89	56	92	93	4	8	41	5	4
195	VEROLANUOVA	165	159	154	128	156	142	3	10	35	7	17
196	VEROLAVECCHIA	68	64	62	46	65	46	4	6	21	3	21
197	VESTONE	238	204	220	133	208	204	30	14	89	18	17
198	VEZZA D'OGGIO	833	823	819	763	828	771	8	14	68	5	61
199	VILLA CARCINA	263	260	257	209	253	251	3	6	54	10	12
200	VILLACHIARA	34	34	32	28	34	33	—	2	6	—	1
201	VILLANUOVA SUL CLISI	137	136	133	120	135	131	1	4	16	2	6
202	VIONE	357	342	353	282	348	336	15	4	75	9	21
203	VISANO	47	41	45	35	43	42	6	2	12	4	5
204	VOBARNO	425	409	407	311	396	390	16	18	114	29	35
205	ZONE	194	188	172	144	168	130	4	20	48	24	61
	TOTALE PROVINCIA	63.587	60.553	60.374	52.558	60.337	56.235	1.373	1.716	9.310	1.736	5.242

Tav. 23 - Abitazioni non occupate per figura giuridica del proprietario


Codice dei Comuni	COMUNI	PERSONA FISICA		IMPRESE		COOPERATIVE EDILIZIE A PROPRIETÀ INDIVIDUALE E INDIVISA		STATO, REGIONI PROVINCE, COMUNI, IACP		ENTI PREVIDENZIALI		ALTRO PROPRIETARIO	
		Abitazioni	Stanze	Abitazioni	Stanze	Abitazioni	Stanze	Abitazioni	Stanze	Abitazioni	Stanze	Abitazioni	Stanze
001	ACQUAFREDDA	28	134	1	5	—	—	—	—	—	—	2	10
002	ADRO	123	553	5	19	—	—	3	10	—	—	6	16
003	AGNOSINE	111	418	—	—	—	—	—	—	—	—	—	—
004	ALFIANELLO	72	323	—	—	—	—	—	—	—	—	3	9
005	ANFO	335	1.367	2	8	—	—	1	12	—	—	—	—
006	ANGOLO TERME	559	1.194	80	119	—	—	2	7	—	—	33	78
007	ARTOGNE	1.263	3.623	35	98	—	—	1	6	—	—	2	12
008	AZZANO MELLA	29	78	4	18	—	—	2	6	—	—	4	14
009	BAGNOLO MELLA	213	909	8	34	91	432	2	8	—	—	5	24
010	BAGOLINO	393	1.755	1	10	—	—	2	16	—	—	1	5
011	BARBARIGA	23	103	—	—	—	—	—	—	—	—	—	—
012	BARGHE	25	95	8	31	—	—	—	—	—	—	—	—
013	BASSANO BRESCIANO	28	113	2	9	—	—	1	2	—	—	—	—
014	BEDIZZOLE	187	907	13	65	—	—	—	—	—	—	—	—
015	BERLINGO	23	90	—	—	—	—	—	—	—	—	1	3
016	BERZO DEMO	97	360	1	4	—	—	—	—	—	—	2	18
017	BERZO INFERIORE	69	268	—	—	—	—	—	—	—	—	—	—
018	BIENNO	141	524	10	51	—	—	1	3	—	—	2	11
019	BIONE	93	348	—	—	—	—	—	—	—	—	2	24
020	BORGO SAN GIACOMO	190	598	1	3	—	—	4	9	—	—	24	59
021	BORGOSATOLLO	89	405	15	61	—	—	—	—	—	—	—	—
022	BORNO	1.927	6.139	71	196	6	15	5	19	—	—	6	27
023	BOTTICINO	185	771	14	53	2	9	5	13	—	—	—	—
024	BOVEGNO	291	1.000	30	136	—	—	—	—	1	2	3	23
025	BOVEZZO	191	695	153	295	—	—	1	8	—	—	3	12
026	BRANDICO	22	93	—	—	—	—	—	—	—	—	1	4
027	BRAONE	62	223	1	4	—	—	—	—	—	—	1	5
028	BRENO	399	1.528	7	15	—	—	26	77	1	3	2	23
029	BRESCIA	4.419	15.511	573	1.944	56	272	486	1.655	11	36	249	598
030	BRIONE	132	317	—	—	—	—	—	—	—	—	1	3
031	CAINO	31	154	—	—	—	—	—	—	—	—	1	4
032	CALCINATO	259	791	18	40	—	—	2	4	—	—	2	5
033	CALVAGESE DELLA RIVIERA	34	188	—	—	—	—	—	—	—	—	1	5
034	CALVISANO	117	564	6	34	—	—	—	—	—	—	1	10
035	CAPO DI PONTE	195	712	—	—	—	—	6	20	—	—	1	33
036	CAPOVALLE	57	222	—	—	—	—	—	—	—	—	—	—
037	CAPRIANO DEL COLLE	45	185	9	37	2	10	—	—	—	—	1	5
038	CAPRIOLO	102	420	2	8	—	—	2	11	—	—	—	—
039	CARPENEDOLO	202	946	30	137	55	269	1	15	—	—	9	51
040	CASTEGNATO	98	398	5	23	—	—	1	5	—	—	—	—
041	CASTELCOVATI	110	438	1	5	—	—	—	—	—	—	—	—
042	CASTEL MELLA	37	153	1	3	—	—	—	—	—	—	—	—
043	CASTENEDOLO	133	524	6	23	—	—	1	3	1	5	2	19
044	CASTO	98	429	1	3	—	—	1	3	—	—	2	14
045	CASTREZZATO	165	645	4	16	—	—	7	18	—	—	3	12
046	CAZZAGO SAN MARTINO	190	865	1	4	1	5	2	9	—	—	2	20
047	CEDEGOLO	70	268	—	—	—	—	3	11	—	—	1	3
048	CELLATICA	94	396	5	16	40	200	1	1	—	—	2	7
049	CERVENO	104	358	—	—	—	—	—	—	—	—	—	—
050	CETO	119	485	2	8	—	—	1	5	—	—	—	—
051	CEVO	313	722	1	3	—	—	1	3	—	—	3	4
052	CHIARI	266	1.225	15	63	25	118	10	42	4	14	5	24
053	CIGOLE	13	69	—	—	2	10	—	—	—	—	—	—
054	CIMBERGO	74	287	—	—	3	9	1	3	—	—	—	—
055	CIVIDATE CAMUNO	130	555	8	34	—	—	1	4	—	—	—	—
056	COCCAGLIO	197	778	6	38	—	—	6	13	—	—	4	48
057	COLLEBEATO	65	296	—	—	—	—	—	—	—	—	2	9
058	COLLIO	885	2.946	—	—	11	39	1	5	—	—	3	20
059	COLOGNE	23	94	1	5	3	18	1	4	—	—	—	—
060	COMEZZANO-CIZZAGO	23	106	—	—	—	—	—	—	—	—	—	—
061	CONCESIO	242	1.026	28	123	2	4	6	31	—	—	—	—
062	CORTE FRANCA	106	483	1	5	7	34	1	8	—	—	—	—
063	CORTENO GOLGI	1.315	3.958	83	184	1	4	—	—	—	—	10	37
064	CORZANO	36	159	—	—	—	—	—	—	—	—	2	9
065	DARFO BOARIO TERME	471	1.850	52	230	1	5	17	79	1	5	17	66
066	DELLO	53	285	1	5	—	—	—	—	—	—	—	—
067	DESENZANO DEL GARDA	1.981	7.395	122	428	9	40	12	43	—	—	8	33
068	EDOLO	646	2.505	33	132	1	5	1	4	—	—	3	27
069	ERBUSCO	143	773	4	56	—	—	4	10	—	—	7	22
070	ESINE	277	1.041	2	7	—	—	11	26	—	—	4	14


segue TAV. 23 — Abitazioni non occupate per figura giuridica del proprietario

Codice dei Comuni	COMUNI	PERSONA FISICA		IMPRESE		COOPERATIVE EDILIZIE A PROPRIETÀ INDIVIDUALE E INDIVISA		STATO, REGIONI, PROVINCE, COMUNI, IACP		ENTI PREVIDENZIALI		ALTRO PROPRIETARIO	
		Abitazioni	Stanze	Abitazioni	Stanze	Abitazioni	Stanze	Abitazioni	Stanze	Abitazioni	Stanze	Abitazioni	Stanze
071	FIESSE	80	364	—	—	—	—	1	3	—	—	—	—
072	FLERO	83	354	4	16	—	—	—	—	—	—	—	—
073	GAMBARA	88	416	9	49	—	—	11	24	—	—	2	11
074	GARDONE RIVIERA	895	3.236	69	187	—	—	4	11	—	—	5	18
075	GARDONE VAL TROMPIA	361	1.266	20	66	9	45	17	61	1	5	10	37
076	GARGNANO	918	3.786	68	247	1	5	5	24	—	—	4	15
077	GAVARDO	301	1.249	7	28	—	—	8	68	—	—	6	24
078	GHEDI	359	1.461	21	81	1	4	24	90	—	—	20	66
079	GIANICO	123	483	8	28	—	—	2	6	—	—	—	—
080	GOTTOLENGO	105	513	—	—	—	—	2	20	—	—	—	—
081	GUSSAGO	290	1.239	135	565	1	4	13	62	—	—	7	31
082	IDRO	662	2.212	39	97	—	—	3	13	—	—	1	10
083	INCUDINE	35	155	—	—	—	—	—	—	—	—	—	—
084	IRMA	59	254	—	—	—	—	1	4	—	—	—	—
085	ISEO	623	2.372	5	26	9	22	1	4	—	—	13	63
086	ISORELLA	86	362	1	16	5	27	3	12	—	—	—	—
087	LAVENONE	109	448	—	—	—	—	1	6	—	—	—	—
088	LENO	271	1.035	13	60	30	134	1	4	—	—	4	14
089	LIMONE SUL GARDA	117	473	1	8	—	—	1	4	—	—	1	2
090	LODRINO	287	1.104	2	7	—	—	—	—	—	—	1	7
091	LOGRATO	50	207	2	7	—	—	17	37	—	—	—	—
092	LONATO	378	1.687	22	93	6	24	6	23	—	—	19	68
093	LONGHENA	8	39	—	—	—	—	—	—	—	—	—	—
094	LOSINE	72	245	—	—	—	—	—	—	—	—	1	2
095	LOZIO	87	362	—	—	—	—	—	—	—	—	1	4
096	LUMEZZANE	602	2.274	31	133	2	8	—	—	1	4	45	199
097	MACLODIO	18	93	1	5	—	—	—	—	—	—	—	—
098	MAGASA	29	108	—	—	—	—	2	8	—	—	1	5
099	MAIRANO	68	286	—	—	—	—	5	19	—	—	—	—
100	MALEGNO	95	380	3	11	—	—	—	—	—	—	—	—
101	MALONNO	309	1.302	—	—	—	—	2	9	—	—	2	10
102	MANERBA DEL GARDA	1.761	5.745	223	430	—	—	—	—	—	—	—	—
103	MANERBIO	204	880	48	217	3	13	2	6	—	—	6	34
104	MARCHENO	213	817	4	17	1	4	—	—	—	—	1	5
105	MARMENTINO	175	715	—	—	—	—	—	—	—	—	4	21
106	MARONE	128	506	4	28	2	12	4	15	—	—	—	—
107	MAZZANO	116	546	2	8	—	—	—	—	—	—	2	7
108	MILZANO	37	179	—	—	—	—	—	—	—	—	1	6
109	MONIGA DEL GARDA	455	1.538	11	32	—	—	—	—	—	—	30	55
110	MONNO	48	173	—	—	—	—	2	6	—	—	5	43
111	MONTE ISOLA	297	1.019	88	255	—	—	—	—	—	—	1	6
112	MONTICELLI BRUSATI	139	529	—	—	—	—	3	12	—	—	1	1
113	MONTICHIARI	376	1.656	27	106	1	4	9	26	—	—	12	54
114	MONTIRONE	35	162	—	—	—	—	1	2	—	—	—	—
115	MURA	70	348	—	—	—	—	—	—	—	—	—	—
116	MUSCOLINE	182	629	31	76	—	—	—	—	—	—	3	10
117	NAVE	78	339	2	9	—	—	30	92	—	—	—	—
118	NIARDO	132	545	6	27	—	—	1	4	—	—	—	—
119	NUVOLENTI	92	396	1	6	—	—	—	—	—	—	1	4
120	NUVOLERA	44	187	1	4	—	—	12	43	—	—	2	9
121	ODOLO	65	272	11	35	—	—	2	10	—	—	6	21
122	OFFLAGA	61	317	1	5	—	—	4	12	—	—	1	6
123	OME	150	554	—	—	—	—	1	8	—	—	5	34
124	ONO SAN PIETRO	97	353	—	—	—	—	—	—	—	—	—	—
125	ORZINUOVI	210	878	44	165	4	17	8	29	—	—	3	11
126	ORZIVECCHI	35	147	1	5	—	—	2	18	—	—	2	14
127	OSPITALETTO	121	473	26	86	1	5	2	7	—	—	3	19
128	OSSIMO	496	1.717	1	6	—	—	—	—	—	—	3	16
129	PADENGHE SUL GARDA	971	3.857	37	116	—	—	2	11	—	—	2	13
130	PADERNO FRANCIACORTA	21	87	—	—	—	—	—	—	—	—	—	—
131	PAISCO LOVENO	129	408	—	—	—	—	3	11	—	—	1	6
132	PAITONE	60	276	—	—	—	—	—	—	—	—	—	—
133	PALAZZOLO SULL'OGGIO	278	1.061	40	182	14	74	5	15	—	—	10	33
134	PARATICO	264	978	24	80	4	16	—	—	—	—	2	7
135	PASPARDO	109	320	1	3	—	—	—	—	—	—	2	11
136	PASSIRANO	78	345	2	13	1	5	—	—	—	—	—	—
137	PAVONE DEL MELLA	37	193	—	—	—	—	—	—	—	—	1	4
139	PERTICA ALTA	156	646	—	—	—	—	—	—	—	—	1	5
140	PERTICA BASSA	140	617	—	—	—	—	10	37	—	—	8	43

segue TAV. 23 — Abitazioni non occupate per figura giuridica del proprietario

Codice dei Comuni	COMUNI	PERSONA FISICA		IMPRESE		COOPERATIVE EDILIZIE A PROPRIETÀ INDIVIDUALE E INDIVISA		STATO, REGIONI, PROVINCE, COMUNI, IACP		ENTI PREVIDENZIALI		ALTRO PROPRIETARIO	
		Abitazioni	Stanze	Abitazioni	Stanze	Abitazioni	Stanze	Abitazioni	Stanze	Abitazioni	Stanze	Abitazioni	Stanze
141	PEZZAZE	343	1.198	1	2	—	—	1	3	—	—	12	56
142	PIAN CAMUNO	681	2.029	4	14	—	—	2	9	—	—	1	4
206	PIANCOGNO	241	912	23	77	11	55	16	61	—	—	2	4
143	PISOGNE	475	1.854	14	43	1	4	2	7	—	—	12	52
144	POLAVENO	72	254	—	—	—	—	—	—	—	—	—	—
145	POLPENAZZE DEL GARDA	178	635	1	6	—	—	—	—	—	—	2	11
146	POMPIANO	51	261	—	—	1	4	6	12	—	—	1	6
147	PONCARALE	34	152	3	9	—	—	—	—	—	—	—	—
148	PONTE DI LEGNO	2.257	8.727	112	271	3	8	1	5	2	8	40	182
149	PONTEVICO	186	828	18	93	—	—	23	71	—	—	8	33
150	PONTOGLIO	62	290	7	26	1	3	—	—	—	—	4	15
151	POZZOLENGO	230	979	21	68	—	—	—	—	—	—	1	4
152	PRALBOINO	74	354	4	19	7	29	1	2	—	—	1	8
153	PRESEGLIE	52	215	—	—	—	—	—	—	—	—	—	—
154	PRESTINE	141	577	—	—	—	—	1	12	—	—	3	9
155	PREVALLE	70	333	—	—	—	—	1	3	—	—	1	10
156	PROVAGLIO D'ISEO	59	299	4	20	4	19	1	3	—	—	2	11
157	PROVAGLIO VAL SABBIA	181	488	—	—	—	—	—	—	—	—	—	—
158	PUEGNAGO SUL GARDA	82	339	4	24	—	—	—	—	—	—	1	1
159	QUINZANO D'OGGIO	102	474	1	5	14	70	—	—	—	—	14	64
160	REMEDELLO	68	315	2	13	—	—	1	5	—	—	1	7
161	REZZATO	172	712	38	129	3	12	33	134	—	—	1	4
162	ROCCAFRANCA	28	111	2	28	—	—	—	—	—	—	—	—
163	RODENGO-SAIANO	52	267	1	4	—	—	—	—	—	—	1	3
164	ROE' VOLCIANO	152	640	5	39	9	45	9	22	—	—	3	16
165	RONCADELLE	86	351	—	—	3	12	23	70	—	—	1	5
166	ROVATO	276	1.068	3	19	—	—	7	54	—	—	4	11
167	RUDIANO	86	319	1	5	—	—	5	13	—	—	7	27
168	SABBIO CHIESE	74	292	—	—	—	—	—	—	—	—	2	9
169	SALE MARASINO	451	1.857	8	33	—	—	—	—	—	—	2	7
170	SALO'	952	3.845	49	177	1	5	4	14	1	8	6	33
171	SAN FELICE DEL BENACO	853	3.414	33	115	6	29	—	—	—	—	1	4
172	SAN GERVASIO BRESCIANO	26	129	—	—	—	—	—	—	—	—	—	—
138	SAN PAOLO	92	428	1	4	—	—	—	—	—	—	1	9
173	SAN ZENO NAVIGLIO	81	317	22	85	—	—	—	—	—	—	—	—
174	SAREZZO	158	616	19	80	—	—	—	—	—	—	—	—
175	SAVIORE DELL'ADAMELLO	324	1.290	1	4	—	—	3	29	—	—	1	2
176	SELLERO	53	174	2	8	—	—	—	—	—	—	—	—
177	SENIGA	70	297	—	—	—	—	—	—	—	—	1	12
178	SERLE	92	371	—	—	—	—	—	—	—	—	1	6
179	SIRMIONE	2.273	6.832	152	401	—	—	—	—	—	—	1	15
180	SOIANO DEL LAGO	205	806	54	138	18	36	—	—	—	—	1	7
181	SONICO	226	896	—	—	—	—	1	7	—	—	3	17
182	SULZANO	331	1.300	13	34	—	—	2	7	—	—	6	22
183	TAVERNOLE SUL MELLA	180	707	1	3	7	23	—	—	—	—	4	12
184	TEMU'	897	2.976	28	85	1	2	2	8	—	—	14	40
185	TIGNALE	417	1.595	188	717	—	—	—	—	—	—	2	14
186	TORBOLE CASAGLIA	83	361	—	—	—	—	—	—	—	—	4	12
187	TOSCOLANO-MADERNO	2.014	7.000	46	160	—	—	6	14	—	—	35	175
188	TRAVAGLIATO	127	505	6	26	34	164	3	13	—	—	—	—
189	TREMOSINE	866	3.091	155	501	—	—	3	11	—	—	8	43
190	TRENZANO	39	182	1	6	—	—	—	—	—	—	1	8
191	TREVISO BRESCIANO	119	533	—	—	—	—	1	5	—	—	1	7
192	URAGO D'OGGIO	57	241	2	9	—	—	1	5	—	—	—	—
193	VALLIO TERME	156	575	1	3	—	—	—	—	—	—	—	—
194	VALVESTINO	90	365	1	8	—	—	2	7	—	—	4	20
195	VEROLANUOVA	143	630	6	29	—	—	14	54	—	—	2	10
196	VEROLAVECCHIA	61	299	6	25	—	—	—	—	—	—	1	4
197	VESTONE	229	889	7	38	—	—	1	2	—	—	1	3
198	VEZZA D'OGGIO	814	2.930	13	44	—	—	6	17	—	—	—	—
199	VILLA CARCINA	177	686	84	353	1	5	—	—	—	—	1	4
200	VILLACHIARA	32	147	2	10	—	—	—	—	—	—	—	—
201	VILLANUOVA SUL CLISI	124	476	10	51	—	—	1	4	—	—	2	7
202	VIONE	352	1.388	—	—	—	—	—	—	—	—	5	19
203	VISANO	34	163	1	4	—	—	5	10	—	—	7	40
204	VOBARNO	334	1.157	28	92	—	—	60	169	—	—	3	15
205	ZONE	192	794	—	—	—	—	—	—	—	—	2	30
	TOTALE PROVINCIA	57.155	211.844	3.789	12.646	538	2.446	1.124	3.969	24	90	957	3.712





parte seconda
dati provinciali

TAV. 1 — Popolazione residente per singolo anno di età, sesso e stato civile

ETÀ (anni)	MASCHI						FEMMINE					
	CELIBI	CONIUGATI	VEDOVI	SEPARATI LEGALMENTE	DIVORZIATI	TOTALE	NUBILI	CONIUGATE	VEDOVE	SEPARATE LEGALMENTE	DIVORZIATE	TOTALE
0	5.519	—	—	—	—	5.519	5.383	—	—	—	—	5.383
1	5.680	—	—	—	—	5.680	5.515	—	—	—	—	5.515
2	5.835	—	—	—	—	5.835	5.807	—	—	—	—	5.807
3	6.400	—	—	—	—	6.400	6.060	—	—	—	—	6.060
4	6.769	—	—	—	—	6.769	6.341	—	—	—	—	6.341
meno di 5	30.203	—	—	—	—	30.203	29.106	—	—	—	—	29.106
5	7.145	—	—	—	—	7.145	6.900	—	—	—	—	6.900
6	7.706	—	—	—	—	7.706	7.459	—	—	—	—	7.459
7	8.017	—	—	—	—	8.017	7.696	—	—	—	—	7.696
8	7.847	—	—	—	—	7.847	7.482	—	—	—	—	7.482
9	8.075	—	—	—	—	8.075	7.650	—	—	—	—	7.650
5 - 9	38.790	—	—	—	—	38.790	37.187	—	—	—	—	37.187
10	8.231	—	—	—	—	8.231	7.833	—	—	—	—	7.833
11	8.266	—	—	—	—	8.266	7.813	—	—	—	—	7.813
12	8.392	—	—	—	—	8.392	8.207	—	—	—	—	8.207
13	8.487	—	—	—	—	8.487	8.219	—	—	—	—	8.219
14	8.873	—	—	—	—	8.873	8.452	—	—	—	—	8.452
10 - 14	42.249	—	—	—	—	42.249	40.524	—	—	—	—	40.524
15	8.879	—	—	—	—	8.879	8.587	—	—	—	—	8.587
16	8.870	15	—	—	—	8.885	8.840	38	2	—	—	8.880
17	9.129	15	—	—	—	9.144	8.634	140	—	—	—	8.774
18	8.465	38	—	1	—	8.504	7.851	443	5	—	—	8.299
19	8.532	99	1	—	—	8.632	6.868	1.086	5	6	—	7.965
15 - 19	43.875	167	1	1	—	44.044	40.780	1.707	12	6	—	42.505
20	7.749	214	2	1	—	7.966	6.022	1.910	1	10	—	7.943
21	7.515	513	1	3	—	8.032	4.793	2.763	8	24	—	7.588
22	6.661	946	—	7	1	7.615	3.806	3.646	7	46	1	7.506
23	5.752	1.625	1	19	1	7.398	2.999	4.165	9	53	3	7.229
24	4.978	2.374	1	29	1	7.383	2.385	4.694	10	69	2	7.160
20 - 24	32.655	5.672	5	59	3	38.394	20.005	17.178	35	202	6	37.426
25	4.242	3.225	1	30	1	7.499	1.947	5.108	19	106	6	7.186
26	3.445	3.776	2	49	6	7.278	1.564	5.422	15	105	6	7.112
27	2.809	4.436	5	58	—	7.308	1.315	5.575	26	113	6	7.035
28	2.387	4.844	2	73	3	7.309	1.123	5.654	27	110	12	6.926
29	2.170	5.088	8	71	9	7.346	964	5.882	29	93	17	6.985
25 - 29	15.053	21.389	18	281	19	36.740	6.913	27.641	116	527	47	35.244
30	1.893	5.469	7	88	10	7.467	895	6.247	45	122	15	7.324
31	1.600	6.080	11	97	7	7.795	816	6.326	62	97	16	7.317
32	1.520	6.399	11	100	10	8.040	794	6.716	62	117	24	7.713
33	1.447	6.892	16	139	15	8.509	787	6.815	73	121	18	7.814
34	1.287	6.717	9	111	16	8.140	717	6.734	87	138	19	7.695
30 - 34	7.747	31.557	54	535	58	39.951	4.009	32.838	329	595	92	37.863
35	1.179	6.618	19	114	18	7.948	658	6.623	86	118	37	7.522
36	927	5.108	16	82	14	6.147	515	5.251	90	98	29	5.983
37	946	5.905	24	91	15	6.981	555	5.873	101	101	20	6.650
38	997	5.852	20	75	17	6.961	549	5.833	136	99	31	6.648
39	1.057	6.085	18	87	13	7.260	557	5.976	133	91	32	6.789
35 - 39	5.106	29.568	97	449	77	35.297	2.834	29.556	546	507	149	33.592
40	1.136	6.448	38	101	34	7.757	626	6.303	228	97	40	7.294
41	1.119	6.747	30	92	10	7.998	690	6.560	261	93	31	7.635
42	1.020	6.811	35	84	28	7.978	703	6.474	291	94	24	7.586
43	962	6.734	53	87	23	7.859	654	6.210	342	98	34	7.338
44	809	5.795	52	71	22	6.749	639	5.485	301	84	25	6.534
40 - 44	5.046	32.535	208	435	117	38.341	3.312	31.032	1.423	466	154	36.387

segue TAV. 1 — Popolazione residente per singolo anno di età, sesso e stato civile

ETÀ (anni)	MASCHI						FEMMINE					
	CELIBI	CONIUGATI	VEDOVI	SEPARATI LEGALMENTE	DIVORZIATI	TOTALE	NUBILI	CONIUGATE	VEDOVE	SEPARATE LEGALMENTE	DIVORZIATE	TOTALE
45	841	5.523	52	70	24	6.510	594	5.354	377	65	34	6.424
46	844	5.682	69	62	21	6.678	621	5.508	414	54	24	6.621
47	839	5.460	79	64	20	6.462	617	5.053	475	66	28	6.239
48	786	5.408	65	68	26	6.353	651	5.168	540	65	27	6.451
49	833	5.507	85	71	20	6.516	722	5.100	571	68	37	6.498
45 - 49	4.143	27.580	350	335	111	32.519	3.205	26.183	2.377	318	150	32.233
50	820	5.465	107	46	21	6.459	780	5.213	688	45	35	6.761
51	822	5.417	108	63	25	6.435	801	5.015	753	49	31	6.649
52	758	5.344	120	65	24	6.311	772	4.833	859	56	26	6.546
53	672	5.266	125	50	28	6.141	793	4.797	961	55	29	6.635
54	668	5.067	135	45	19	5.934	807	4.628	1.057	50	29	6.571
50 - 54	3.740	26.559	595	269	117	31.280	3.953	24.486	4.318	255	150	33.162
55	648	4.915	156	47	24	5.790	756	4.507	1.131	43	30	6.467
56	584	4.815	177	36	27	5.639	806	4.193	1.227	45	34	6.305
57	534	4.780	184	44	25	5.567	799	4.203	1.308	45	32	6.387
58	491	4.628	182	43	8	5.352	871	4.120	1.411	30	27	6.459
59	429	4.434	209	48	19	5.139	888	4.170	1.678	34	23	6.793
55 - 59	2.686	23.572	908	218	103	27.487	4.120	21.193	6.755	197	146	32.411
60	360	4.038	186	34	20	4.638	771	3.363	1.565	40	17	5.756
61	358	3.971	262	44	15	4.650	790	3.317	1.757	24	20	5.908
62	225	2.335	121	20	12	2.713	476	1.875	1.071	16	7	3.445
63	179	2.086	131	24	5	2.425	480	1.660	1.152	17	10	3.319
64	221	2.233	187	22	8	2.671	490	1.687	1.333	20	5	3.535
60 - 64	1.343	14.663	887	144	60	17.097	3.007	11.902	6.878	117	59	21.963
65	305	2.597	243	18	7	3.170	623	2.080	1.588	16	18	4.325
66	281	2.933	298	26	6	3.544	724	2.265	2.002	23	14	5.028
67	326	3.115	332	17	14	3.804	715	2.236	2.164	13	18	5.146
68	304	3.011	383	29	8	3.735	762	2.100	2.304	22	17	5.205
69	248	2.629	386	27	10	3.300	711	1.850	2.309	22	5	4.897
65 - 69	1.464	14.285	1.642	117	45	17.553	3.535	10.531	10.367	96	72	24.601
70	246	2.494	378	21	5	3.144	719	1.739	2.322	15	8	4.803
71	236	2.243	439	17	14	2.949	655	1.450	2.339	13	11	4.468
72	195	1.966	415	22	5	2.603	621	1.242	2.227	13	7	4.110
73	194	1.743	400	14	3	2.354	634	1.078	2.261	6	9	3.988
74	202	1.454	371	6	1	2.034	539	916	2.086	10	7	3.558
70 - 74	1.073	9.900	2.003	80	28	13.084	3.168	6.425	11.235	57	42	20.927
75	143	1.310	454	15	2	1.924	523	759	2.017	2	8	3.309
76	108	1.060	394	7	2	1.571	517	604	1.852	—	3	2.976
77	110	981	392	8	3	1.494	453	533	1.863	2	—	2.851
78	104	771	346	4	—	1.225	410	468	1.741	3	1	2.623
79	86	650	375	4	1	1.116	355	362	1.593	1	1	2.312
75 - 79	551	4.772	1.961	38	8	7.330	2.258	2.726	9.066	8	13	14.071
80 - 84	282	1.784	1.376	8	4	3.454	1.393	762	5.947	4	2	8.108
85 - 89	92	484	672	2	1	1.251	596	161	2.620	2	—	3.379
90 - 94	25	73	209	1	—	308	162	21	703	—	—	886
95 - 99	3	4	32	—	—	39	24	—	72	—	—	96
100 E PIU'	—	—	2	—	—	2	2	—	7	—	—	9
TOTALE	236.126	244.544	11.020	2.972	751	495.413	210.093	244.342	62.806	3.357	1.082	521.680

TAV. 2 - Popolazione presente per singolo anno di età, sesso e stato civile

ETÀ (anni)	MASCHI						FEMMINE					
	CELIBI	CONIUGATI	VEDOVI	SEPARATI LEGALMENTE	DIVORZIATI	TOTALE	NUBILI	CONIUGATE	VEDOVE	SEPARATE LEGALMENTE	DIVORZIATE	TOTALE
0	5.509	—	—	—	—	5.509	5.404	—	—	—	—	5.404
1	5.682	—	—	—	—	5.682	5.500	—	—	—	—	5.500
2	5.829	—	—	—	—	5.829	5.796	—	—	—	—	5.796
3	6.400	—	—	—	—	6.400	6.028	—	—	—	—	6.028
4	6.744	—	—	—	—	6.744	6.327	—	—	—	—	6.327
meno di 5	30.164	—	—	—	—	30.164	29.055	—	—	—	—	29.055
5	7.119	—	—	—	—	7.119	6.895	—	—	—	—	6.895
6	7.701	—	—	—	—	7.701	7.449	—	—	—	—	7.449
7	8.005	—	—	—	—	8.005	7.683	—	—	—	—	7.683
8	7.827	—	—	—	—	7.827	7.478	—	—	—	—	7.478
9	8.062	—	—	—	—	8.062	7.624	—	—	—	—	7.624
5 - 9	38.714	—	—	—	—	38.714	37.129	—	—	—	—	37.129
10	8.207	—	—	—	—	8.207	7.820	—	—	—	—	7.820
11	8.270	—	—	—	—	8.270	7.807	—	—	—	—	7.807
12	8.376	—	—	—	—	8.376	8.192	—	—	—	—	8.192
13	8.514	—	—	—	—	8.514	8.207	—	—	—	—	8.207
14	8.825	—	—	—	—	8.825	8.416	—	—	—	—	8.416
10 - 14	42.192	—	—	—	—	42.192	40.442	—	—	—	—	40.442
15	8.844	—	—	—	—	8.844	8.553	—	—	—	—	8.553
16	8.844	15	—	1	—	8.860	8.832	38	2	—	—	8.872
17	9.078	15	—	—	—	9.093	8.601	140	—	—	—	8.741
18	7.962	38	—	1	—	8.001	7.841	441	5	—	—	8.287
19	6.539	90	1	—	—	6.630	6.821	1.082	7	6	—	7.916
15 - 19	41.267	158	1	2	—	41.428	40.648	1.701	14	6	—	42.369
20	7.052	205	2	1	—	7.260	5.936	1.900	2	10	1	7.849
21	7.259	511	1	3	—	7.774	4.742	2.762	11	27	—	7.542
22	6.553	955	—	8	1	7.517	3.770	3.636	8	45	1	7.460
23	5.675	1.601	1	19	1	7.297	2.966	4.146	10	53	3	7.178
24	4.905	2.350	1	30	1	7.287	2.365	4.691	10	68	2	7.136
20 - 24	31.444	5.622	5	61	3	37.135	19.779	17.135	41	203	7	37.165
25	4.175	3.189	1	33	1	7.399	1.931	5.110	18	107	6	7.172
26	3.409	3.761	2	45	7	7.224	1.565	5.407	15	108	6	7.101
27	2.798	4.415	4	56	—	7.273	1.337	5.555	25	113	6	7.036
28	2.369	4.821	2	73	3	7.268	1.135	5.645	28	107	11	6.926
29	2.142	5.032	9	75	9	7.267	972	5.875	30	89	19	6.985
25 - 29	14.893	21.218	18	282	20	36.431	6.940	27.592	116	524	48	35.220
30	1.873	5.430	7	93	9	7.412	891	6.221	45	122	17	7.296
31	1.579	6.042	11	96	7	7.735	824	6.322	61	98	15	7.320
32	1.506	6.363	11	103	10	7.993	797	6.722	63	120	26	7.728
33	1.439	6.848	17	142	14	8.460	804	6.805	75	120	18	7.822
34	1.268	6.657	9	113	15	8.062	709	6.733	88	144	20	7.694
30 - 34	7.665	31.340	55	547	55	39.662	4.025	32.803	332	604	96	37.860
35	1.167	6.581	19	115	20	7.902	646	6.615	88	120	38	7.507
36	906	5.058	16	82	15	6.077	522	5.233	91	100	27	5.973
37	938	5.847	23	94	17	6.919	537	5.859	102	102	22	6.622
38	977	5.809	19	74	18	6.897	538	5.841	138	98	31	6.646
39	1.032	6.043	16	79	13	7.183	546	5.979	133	90	31	6.779
35 - 39	5.020	29.338	93	444	83	34.978	2.789	29.527	552	510	149	33.527
40	1.117	6.395	38	97	30	7.677	617	6.308	228	91	39	7.283
41	1.093	6.693	31	92	11	7.920	686	6.560	263	96	32	7.637
42	998	6.763	35	83	27	7.906	697	6.456	290	95	25	7.563
43	941	6.707	52	88	20	7.808	654	6.208	342	98	35	7.337
44	805	5.761	52	73	17	6.708	627	5.465	298	85	26	6.501
40 - 44	4.954	32.319	208	433	105	38.019	3.281	30.997	1.421	465	157	36.321

segue TAV. 2 — Popolazione presente per singolo anno di età, sesso e stato civile

ETÀ (anni)	MASCHI						FEMMINE					
	CELIBI	CONIUGATI	VEDOVI	SEPARATI LEGALMENTE	DIVORZIATI	TOTALE	NUBILI	CONIUGATE	VEDOVE	SEPARATE LEGALMENTE	DIVORZIATE	TOTALE
45	839	5.494	50	68	23	6.474	592	5.354	378	66	35	6.425
46	830	5.628	68	61	22	6.609	617	5.502	415	54	24	6.612
47	842	5.430	79	66	19	6.436	611	5.061	480	68	25	6.245
48	791	5.373	64	66	26	6.320	654	5.159	543	65	26	6.447
49	823	5.488	87	70	18	6.486	715	5.105	573	67	38	6.498
45 - 49	4.125	27.413	348	331	108	32.325	3.189	26.181	2.389	320	148	32.227
50	808	5.450	110	49	20	6.437	775	5.221	690	44	35	6.765
51	804	5.397	109	60	26	6.396	785	5.018	747	49	31	6.630
52	752	5.341	123	62	25	6.303	764	4.830	860	55	26	6.535
53	668	5.252	125	51	27	6.123	792	4.810	966	57	31	6.656
54	656	5.076	137	42	20	5.931	802	4.645	1.063	50	30	6.590
50 - 54	3.688	26.516	604	264	118	31.190	3.918	24.524	4.326	255	153	33.176
55	650	4.872	156	46	23	5.747	743	4.522	1.133	44	30	6.472
56	584	4.815	179	38	27	5.643	799	4.223	1.212	47	37	6.318
57	541	4.785	182	43	26	5.577	798	4.208	1.304	44	32	6.386
58	483	4.625	185	45	8	5.346	870	4.124	1.422	30	27	6.473
59	429	4.431	210	49	20	5.139	895	4.201	1.682	34	23	6.835
55 - 59	2.687	23.528	912	221	104	27.452	4.105	21.278	6.753	199	149	32.484
60	352	4.039	189	34	20	4.634	770	3.373	1.572	41	16	5.772
61	371	3.971	261	44	15	4.662	792	3.347	1.751	22	20	5.932
62	229	2.345	126	22	11	2.733	481	1.897	1.074	14	7	3.473
63	185	2.100	134	23	5	2.447	474	1.670	1.165	17	11	3.337
64	215	2.244	184	19	8	2.670	491	1.702	1.324	20	5	3.542
60 - 64	1.352	14.699	894	142	59	17.146	3.008	11.989	6.886	114	59	22.056
65	309	2.605	246	18	6	3.184	631	2.078	1.599	18	19	4.345
66	286	2.966	298	25	6	3.581	722	2.276	2.025	23	16	5.062
67	337	3.140	334	18	13	3.842	715	2.254	2.168	13	17	5.167
68	308	3.038	387	29	8	3.770	773	2.101	2.312	24	16	5.226
69	248	2.633	391	27	10	3.309	719	1.863	2.335	21	6	4.944
65 - 69	1.488	14.382	1.656	117	43	17.686	3.560	10.572	10.439	99	74	24.744
70	252	2.506	384	23	5	3.170	718	1.759	2.321	15	9	4.822
71	237	2.247	446	17	15	2.962	665	1.470	2.350	12	12	4.509
72	202	1.986	417	22	4	2.631	629	1.243	2.247	13	7	4.139
73	197	1.754	404	14	3	2.372	635	1.091	2.313	10	6	4.055
74	203	1.463	380	6	1	2.053	553	919	2.106	9	7	3.594
70 - 74	1.091	9.956	2.031	82	28	13.188	3.200	6.482	11.337	59	41	21.119
75	150	1.329	464	16	1	1.960	529	774	2.040	2	8	3.353
76	113	1.061	398	7	2	1.581	526	621	1.877	—	4	3.028
77	110	993	406	8	3	1.520	459	547	1.887	2	—	2.895
78	103	787	354	4	—	1.248	414	480	1.773	4	1	2.672
79	87	667	385	4	1	1.144	367	364	1.637	1	1	2.370
75 - 79	563	4.837	2.007	39	7	7.453	2.295	2.786	9.214	9	14	14.318
80 - 84	285	1.810	1.386	8	4	3.493	1.441	775	6.122	5	2	8.345
85 - 89	98	494	682	2	1	1.277	615	163	2.699	2	—	3.479
90 - 94	27	73	213	1	—	314	175	21	735	—	—	931
95 - 99	3	4	32	—	—	39	23	—	77	—	—	100
100 E PIU'	—	—	2	—	—	2	2	—	7	—	—	9
TOTALE	231.720	243.707	11.147	2.976	738	490.288	209.619	244.526	63.460	3.374	1.097	522.076

TAV. 3 - Popolazione residente per sesso, classe di età e luogo di nascita

LUOGO DI NASCITA	Meno di 6 anni	6-13	14-18	19-24	25-44	45-64	65 e più	TOTALE
A — TOTALE								
Nello stesso Comune di residenza	21.822	51.498	48.444	52.509	145.392	116.804	56.690	493.159
In altro Comune della stessa Provincia	45.069	65.124	30.713	28.112	102.556	76.281	38.386	386.241
In altra Provincia della stessa Regione	4.420	5.203	3.081	3.668	13.855	12.623	8.798	51.648
Varese	43	133	126	142	352	274	163	1.233
Como	30	108	107	84	367	316	297	1.309
Sondrio	76	233	68	95	347	280	154	1.253
Milano	372	1.374	1.205	1.165	2.359	1.943	1.350	9.768
Bergamo	2.330	1.860	636	827	3.590	3.149	2.035	14.427
Pavia	18	95	113	143	289	259	215	1.132
Cremona	334	439	387	593	2.905	2.519	1.895	9.072
Mantova	1.217	961	439	619	3.646	3.883	2.689	13.454
In altre Regioni	1.639	3.907	3.369	6.236	27.987	20.150	9.456	72.744
Piemonte	111	384	354	443	1.418	1.273	847	4.830
Valle d'Aosta	5	21	15	20	127	56	19	263
Trentino-Alto Adige	243	338	245	370	1.728	1.022	496	4.442
Bolzano-Bozen	14	59	68	81	387	167	50	826
Trento	229	279	177	289	1.341	855	446	3.616
Veneto	309	617	475	700	4.076	4.789	3.085	14.051
Friuli-Venezia Giulia	20	73	83	117	683	784	481	2.241
Liguria	61	199	194	150	560	541	276	1.981
Emilia-Romagna	105	314	220	320	1.772	2.031	1.156	5.918
Toscana	40	117	94	166	915	1.025	466	2.823
Umbria	7	22	17	33	253	192	91	615
Marche	17	51	38	75	547	476	187	1.391
Lazio	54	194	156	244	1.047	599	173	2.467
Abruzzi	27	52	37	87	603	444	124	1.374
Molise	7	16	15	35	182	112	23	390
Campania	208	466	322	769	3.329	1.528	340	6.962
Puglia	143	345	300	669	2.815	1.380	474	6.126
Basilicata	13	38	32	100	517	263	102	1.065
Calabria	75	195	257	670	2.217	1.050	284	4.748
Sicilia	159	342	360	804	3.645	2.040	674	8.024
Sardegna	35	123	155	464	1.553	545	158	3.033
ITALIA	72.950	125.732	85.607	90.525	289.790	225.858	113.330	1.003.792
ESTERO	404	1.648	1.670	1.892	3.625	2.294	1.768	13.301
TOTALE	73.354	127.380	87.277	92.417	293.415	228.152	115.098	1.017.093
B — MASCHI								
Nello stesso Comune di residenza	11.028	26.249	24.572	28.406	81.154	59.157	22.473	253.039
In altro Comune della stessa Provincia	23.002	33.329	15.652	12.952	47.110	33.020	13.290	178.355
In altra Provincia della stessa Regione	2.300	2.694	1.478	1.672	6.426	5.502	2.969	23.041
Varese	20	73	64	65	173	127	54	576
Como	12	59	39	41	161	143	80	535
Sondrio	36	112	33	43	134	101	39	498
Milano	197	716	583	535	1.171	855	464	4.521
Bergamo	1.236	1.000	307	371	1.529	1.316	671	6.430
Pavia	9	44	45	69	136	108	68	479
Cremona	167	214	185	257	1.386	1.071	625	3.905
Mantova	623	476	222	291	1.736	1.781	968	6.097
In altre Regioni	818	1.926	1.734	3.078	14.168	9.862	3.741	35.327
Piemonte	59	182	177	193	544	509	322	1.986
Valle d'Aosta	1	10	8	10	61	21	3	114
Trentino-Alto Adige	119	172	122	152	671	385	155	1.776
Bolzano-Bozen	5	30	31	32	165	51	10	324
Trento	114	142	91	120	506	334	145	1.452
Veneto	158	308	242	320	1.924	2.129	1.142	6.223
Friuli-Venezia Giulia	9	37	45	55	291	311	143	891
Liguria	36	94	112	69	273	264	105	953
Emilia-Romagna	49	152	110	158	836	971	403	2.679
Toscana	22	45	48	78	481	517	185	1.376
Umbria	4	12	10	20	158	92	45	341
Marche	10	27	19	36	279	220	77	668
Lazio	25	100	77	139	574	319	65	1.299
Abruzzi	14	33	22	46	311	227	50	703
Molise	5	11	9	15	98	67	14	219
Campania	93	238	183	401	1.739	884	162	3.700
Puglia	74	166	166	363	1.605	782	218	3.374
Basilicata	9	19	14	44	279	152	46	563
Calabria	33	90	119	326	1.131	536	137	2.372
Sicilia	79	160	168	393	2.012	1.182	381	4.375
Sardegna	19	70	83	260	901	294	88	1.715
ITALIA	37.148	64.198	43.436	46.108	148.858	107.541	42.473	489.762
ESTERO	200	823	849	918	1.471	842	548	5.651
TOTALE	37.348	65.021	44.285	47.026	150.329	108.383	43.021	495.413

TAV. 4 - Popolazione residente in età da 6 anni in poi per grado di istruzione, sesso, classe di età, condizione professionale o non professionale

CLASSI DI ETÀ (anni) — CONDIZIONE	GRADO DI ISTRUZIONE											
	LAUREATI		DIPLOMATI		FORNITI DI LICENZA DI SCUOLA MEDIA INFERIORE		FORNITI DI LICENZA DI SCUOLA ELEMENTARE		ALFABETI PRIVI DI TITOLO DI STUDIO		ANALFABETI	
	MF	M	MF	M	MF	M	MF	M	MF	M	MF	M
TOTALE	18.244	11.679	88.807	47.023	246.823	129.420	455.120	208.215	130.555	59.820	4.190	1.908
6 - 10	—	—	—	—	—	—	3.762	1.889	74.018	37.875	216	112
11 - 14	—	—	—	—	17.545	8.486	46.872	24.311	2.237	1.191	55	30
15 - 19	—	—	7.409	3.034	73.031	37.422	5.564	3.320	391	196	154	72
20 - 24	316	122	22.875	11.598	42.205	21.575	9.968	4.878	306	152	150	69
25 - 44	11.979	7.167	42.159	24.379	79.815	44.465	154.365	72.025	4.315	1.938	782	355
45 - 54	2.518	1.836	7.405	3.851	16.205	8.945	93.956	44.998	8.429	3.836	681	333
55 - 64	2.005	1.418	4.999	2.487	9.951	5.240	70.753	30.853	10.710	4.342	540	244
65 e più	1.426	1.136	3.960	1.674	8.071	3.287	69.880	25.941	30.149	10.290	1.612	693
CONDIZIONE PROFESSIONALE	15.008	9.880	60.580	36.261	150.870	94.298	176.352	131.543	8.502	6.760	297	251
<i>-di cui disoccupati</i>	<i>180</i>	<i>69</i>	<i>1.881</i>	<i>770</i>	<i>5.858</i>	<i>2.778</i>	<i>4.596</i>	<i>3.330</i>	<i>309</i>	<i>267</i>	<i>17</i>	<i>15</i>
Imprenditori, liberi professionisti	2.890	2.613	4.319	3.820	4.067	3.427	4.842	3.933	51	38	—	—
Lavoratori in proprio	421	325	4.489	3.587	19.414	15.233	48.119	37.585	2.400	1.975	54	47
Coadiuvanti	101	51	1.428	829	5.607	3.372	6.522	2.366	245	96	7	6
Dirigenti e impiegati	11.480	6.801	40.879	20.954	29.901	13.695	7.311	5.114	46	33	—	—
Lavoratori dipendenti	116	90	9.465	7.071	91.881	58.571	109.558	82.545	5.760	4.618	236	198
Agricoltura	167	158	1.315	1.104	4.726	4.227	16.859	15.404	1.809	1.674	65	59
Imprenditori, liberi professionisti	51	47	153	123	151	131	217	194	15	15	—	—
Lavoratori in proprio	47	44	566	508	2.368	2.219	11.717	10.936	1.262	1.183	44	40
Coadiuvanti	12	11	166	142	1.014	906	808	485	61	26	4	4
Dirigenti e impiegati	51	50	305	218	199	112	93	77	1	1	—	—
Lavoratori dipendenti	6	6	125	113	994	859	4.024	3.712	470	449	17	15
Industrie	1.706	1.614	21.683	16.427	92.371	60.403	106.403	85.179	4.888	4.184	197	177
Imprenditori, liberi professionisti	178	173	929	865	1.414	1.254	2.612	2.330	—	—	—	—
Lavoratori in proprio	42	40	1.593	1.404	7.431	6.559	16.516	14.323	443	395	5	5
Coadiuvanti	10	8	317	232	1.313	960	1.215	457	33	13	1	1
Dirigenti e impiegati	1.414	1.339	12.681	8.645	11.611	5.757	3.266	2.536	19	17	—	—
Lavoratori dipendenti	62	54	6.163	5.281	70.602	45.873	82.794	65.533	4.393	3.759	191	171
Altre attività	13.135	8.108	37.582	18.730	53.773	29.668	53.090	30.960	1.805	902	35	15
Imprenditori, liberi professionisti	2.661	2.393	3.237	2.832	2.502	2.042	2.013	1.409	36	23	—	—
Lavoratori in proprio	332	241	2.330	1.675	9.615	6.455	19.886	12.326	695	397	5	2
Coadiuvanti	79	32	945	455	3.280	1.506	4.499	1.424	151	57	2	1
Dirigenti e impiegati	10.015	5.412	27.893	12.091	18.091	7.826	3.952	2.501	26	15	—	—
Lavoratori dipendenti	48	30	3.177	1.677	20.285	11.839	22.740	13.300	897	410	28	12
CONDIZIONE NON PROFESSIONALE	3.236	1.799	28.227	10.762	95.953	35.122	278.768	76.672	122.053	53.060	3.893	1.657
In cerca di prima occupazione	531	253	4.143	1.630	10.648	4.379	1.712	1.025	74	49	2	2
Scolari e studenti	89	53	9.219	4.733	38.401	19.303	51.073	26.451	76.483	39.174	—	—
Casalinghe	570	—	7.215	—	31.117	—	140.740	—	17.365	—	784	—
Ritirati dal lavoro	1.427	964	5.038	2.384	9.311	6.059	74.648	44.143	24.466	12.484	1.286	778
Altri	619	529	2.612	2.015	6.476	5.381	10.595	5.053	3.665	1.353	1.821	877

TAV. 5 - Popolazione residente attiva e non attiva per sesso e classe di età, attiva per

RAMI DI ATTIVITÀ ECONOMICA	CLASSI DI											
	Meno di 14		14 - 19		20 - 24		25 - 29		30 - 34		35 - 39	
	MF	M	MF	M	MF	M	MF	M	MF	M	MF	M
CONDIZIONE PROFESSIONALE	—	—	44.107	22.881	56.823	31.221	55.250	34.755	56.615	39.121	46.909	34.507
- di cui disoccupati	—	—	2.733	1.025	3.486	1.652	1.984	1.052	1.202	748	826	586
Imprenditori, liberi professionisti	—	—	34	20	676	536	1.921	1.554	2.540	2.152	2.424	2.081
Lavoratori in proprio	—	—	671	501	4.322	3.305	7.669	6.108	10.504	8.271	10.503	8.308
Coadiuvanti	—	—	1.591	1.211	2.306	1.587	1.766	1.038	1.673	706	1.498	474
Dirigenti e impiegati	—	—	4.235	665	14.533	4.555	16.677	7.452	16.464	9.101	11.165	6.958
Lavoratori dipendenti	—	—	37.576	20.484	34.986	21.238	27.217	18.603	25.434	18.891	21.319	16.686
Agricoltura	—	—	1.269	1.144	1.676	1.481	1.768	1.585	2.087	1.876	2.280	2.059
Imprenditori, liberi professionisti	—	—	2	2	16	12	33	26	63	51	73	66
Lavoratori in proprio	—	—	332	318	653	622	876	827	1.224	1.146	1.421	1.326
Coadiuvanti	—	—	542	507	434	401	311	281	185	147	128	76
Dirigenti e impiegati	—	—	12	6	117	57	122	71	85	53	71	58
Lavoratori dipendenti	—	—	381	311	456	389	426	380	530	479	587	533
Energia, gas e acqua	—	—	120	97	303	231	454	380	728	680	722	682
Imprenditori, liberi professionisti	—	—	—	—	—	—	—	—	1	1	1	1
Lavoratori in proprio	—	—	—	—	—	—	—	—	—	—	—	—
Coadiuvanti	—	—	—	—	—	—	—	—	—	—	—	—
Dirigenti e impiegati	—	—	10	2	114	50	144	84	222	184	291	255
Lavoratori dipendenti	—	—	110	95	189	181	310	296	505	495	430	426
Ind. estratt., trasf. min., chim.	—	—	1.516	1.075	2.867	2.143	3.213	2.639	3.585	3.208	3.506	3.235
Imprenditori, liberi professionisti	—	—	—	—	14	13	18	15	33	29	48	44
Lavoratori in proprio	—	—	3	3	49	36	100	80	142	124	164	153
Coadiuvanti	—	—	13	11	15	11	15	13	4	2	9	3
Dirigenti e impiegati	—	—	162	26	640	251	725	400	769	555	645	529
Lavoratori dipendenti	—	—	1.338	1.035	2.149	1.832	2.355	2.131	2.637	2.498	2.640	2.506
Ind. lavoraz. metalli, mecc. prec.	—	—	11.837	8.827	13.948	10.072	12.455	9.807	12.174	10.249	10.096	8.813
Imprenditori, liberi professionisti	—	—	6	4	74	59	151	136	246	221	287	262
Lavoratori in proprio	—	—	53	46	564	513	1.261	1.144	1.638	1.462	1.541	1.382
Coadiuvanti	—	—	108	100	184	155	119	85	125	48	117	34
Dirigenti e impiegati	—	—	746	158	2.686	1.091	2.614	1.507	2.507	1.779	1.721	1.381
Lavoratori dipendenti	—	—	10.924	8.519	10.440	8.254	8.310	6.935	7.658	6.739	6.430	5.754
Ind. alim., tess., pelli, legno	—	—	14.973	3.544	13.152	3.838	9.473	3.720	8.003	3.874	5.965	3.408
Imprenditori, liberi professionisti	—	—	10	5	60	39	104	69	171	123	213	171
Lavoratori in proprio	—	—	73	33	521	306	939	611	1.299	834	1.190	844
Coadiuvanti	—	—	176	126	211	148	181	105	183	73	149	41
Dirigenti e impiegati	—	—	491	79	1.379	423	1.310	556	1.179	663	831	556
Lavoratori dipendenti	—	—	14.223	3.301	10.981	2.922	6.939	2.379	5.171	2.181	3.582	1.796
Ind. costr., install. impianti	—	—	4.675	4.475	5.385	5.031	4.884	4.647	5.042	4.913	4.627	4.543
Imprenditori, liberi professionisti	—	—	4	4	67	65	144	139	247	243	259	250
Lavoratori in proprio	—	—	47	47	781	774	1.302	1.285	1.715	1.702	1.632	1.619
Coadiuvanti	—	—	168	166	156	152	78	72	45	34	32	23
Dirigenti e impiegati	—	—	164	22	497	197	446	260	324	246	208	166
Lavoratori dipendenti	—	—	4.292	4.236	3.884	3.843	2.914	2.891	2.711	2.688	2.496	2.485
Commercio, pubbl. esercizi	—	—	6.145	3.116	8.925	4.616	8.323	4.912	8.518	5.363	7.850	4.921
Imprenditori, liberi professionisti	—	—	8	4	262	219	534	435	684	559	768	619
Lavoratori in proprio	—	—	108	47	1.185	771	2.217	1.538	3.240	2.243	3.441	2.266
Coadiuvanti	—	—	527	273	1.162	626	975	432	1.030	362	986	269
Dirigenti e impiegati	—	—	946	187	2.631	782	2.261	965	1.734	949	1.257	797
Lavoratori dipendenti	—	—	4.556	2.605	3.685	2.218	2.336	1.542	1.830	1.250	1.398	970
Trasporti e comunicazioni	—	—	249	134	1.497	1.040	2.167	1.769	2.580	2.178	2.173	1.892
Imprenditori, liberi professionisti	—	—	—	—	1	1	7	6	22	13	18	12
Lavoratori in proprio	—	—	—	—	158	154	403	394	489	479	472	464
Coadiuvanti	—	—	17	17	69	63	43	35	36	26	30	20
Dirigenti e impiegati	—	—	111	26	522	164	635	314	771	461	599	398
Lavoratori dipendenti	—	—	121	91	747	658	1.079	1.020	1.262	1.199	1.054	998
Credito, assic.; serv. imprese	—	—	1.050	91	2.885	1.086	3.099	2.154	2.832	2.258	1.790	1.474
Imprenditori, liberi professionisti	—	—	4	1	141	100	633	526	798	696	617	544
Lavoratori in proprio	—	—	1	1	31	19	66	54	64	44	50	34
Coadiuvanti	—	—	6	3	15	4	7	3	22	7	10	2
Dirigenti e impiegati	—	—	1.023	74	2.584	856	2.294	1.481	1.844	1.418	1.016	804
Lavoratori dipendenti	—	—	16	12	114	107	99	90	104	93	97	90
Pubblica amm.ne; servizi	—	—	2.273	378	6.185	1.683	9.414	3.142	11.066	4.522	7.900	3.480
Imprenditori, liberi professionisti	—	—	—	—	41	28	297	202	275	216	140	112
Lavoratori in proprio	—	—	54	6	380	110	505	175	693	237	592	220
Coadiuvanti	—	—	34	8	60	27	37	12	43	7	37	6
Dirigenti e impiegati	—	—	570	85	3.363	684	6.126	1.814	7.029	2.793	4.526	2.014
Lavoratori dipendenti	—	—	1.615	279	2.341	834	2.449	939	3.026	1.269	2.605	1.128
In cerca di prima occupazione	—	—	12.544	4.893	2.737	1.319	925	501	394	222	159	113
TOTALE POP. ATTIVA	—	—	56.651	27.774	59.560	32.540	56.175	35.256	57.009	39.343	47.068	34.620
Scolari e studenti	129.389	66.028	40.367	20.556	6.149	3.332	1.367	799	178	108	53	17
Casalinghe	—	—	1.829	—	7.159	—	13.270	—	19.655	—	20.454	—
Ritirati dal lavoro	—	—	36	13	67	18	124	34	192	82	469	195
Altri	71.345	36.341	4.991	4.574	2.885	2.504	1.048	651	780	418	845	465
TOTALE POP. NON ATTIVA	200.734	102.369	47.223	25.143	16.260	5.854	15.809	1.484	20.805	608	21.821	677

ramo di attività economica e posizione nella professione; non attiva per condizione non professionale

ETÀ (anni)

40 - 44		45 - 49		50 - 54		55 - 59		60 - 64		65 - 69		70 e più	
MF	M	MF	M	MF	M	MF	M	MF	M	MF	M	MF	M
48.503	37.060	39.285	30.404	33.735	25.935	20.535	16.168	5.828	4.296	2.510	1.732	1.509	913
820	636	731	597	625	530	404	377	30	26	—	—	—	—
2.477	2.153	1.865	1.642	1.734	1.480	1.302	1.156	579	510	346	312	271	235
11.471	9.120	9.521	7.486	8.583	6.673	6.572	5.091	2.875	2.305	1.421	1.063	785	521
1.532	488	1.339	423	1.071	348	752	286	244	107	90	36	48	16
9.668	6.516	6.372	4.325	5.610	3.807	3.390	2.341	988	591	336	190	179	96
23.355	18.783	20.188	16.528	16.737	13.627	8.519	7.294	1.142	783	317	131	226	45
3.203	2.924	3.503	3.191	3.818	3.460	3.186	2.863	1.257	1.204	590	558	304	281
95	83	73	66	73	62	82	75	34	30	18	18	25	19
2.137	2.000	2.389	2.212	2.714	2.517	2.401	2.172	1.070	1.035	527	504	260	251
117	56	106	32	111	29	87	24	24	12	13	6	7	3
72	63	62	55	63	52	32	32	9	9	1	1	3	1
782	722	873	826	857	800	584	560	120	118	31	29	9	7
596	571	432	410	392	376	139	132	13	11	2	2	—	—
—	—	—	—	—	—	1	1	—	—	—	—	—	—
—	—	—	—	—	—	—	—	—	—	—	—	—	—
206	189	138	123	149	138	54	51	7	6	1	1	—	—
390	382	294	287	243	238	84	80	6	5	1	1	—	—
4.012	3.770	3.452	3.281	2.845	2.726	1.188	1.141	111	104	35	32	19	19
49	46	41	38	40	37	24	24	10	10	10	10	3	3
160	150	100	89	92	85	54	48	16	13	7	7	6	6
10	5	12	5	6	2	3	3	2	2	—	—	—	—
647	565	439	391	334	301	176	162	30	29	4	3	6	6
3.146	3.004	2.860	2.758	2.373	2.301	931	904	53	50	14	12	4	4
9.918	8.761	7.563	6.741	6.034	5.369	3.072	2.874	448	410	122	109	67	60
297	276	218	202	199	183	157	149	65	64	32	30	31	30
1.288	1.142	722	652	560	485	399	378	133	124	56	53	23	20
90	29	63	16	40	4	17	4	9	5	6	2	1	—
1.494	1.264	865	720	755	654	352	320	57	50	11	9	5	5
6.749	6.050	5.695	5.151	4.480	4.043	2.147	2.023	184	167	17	15	7	5
6.054	3.756	4.793	3.036	3.866	2.569	1.975	1.552	442	358	141	118	77	57
251	193	179	148	152	115	92	78	41	31	24	21	17	16
1.219	902	888	652	705	529	474	358	213	186	82	73	36	28
161	45	117	35	93	24	52	15	21	10	6	2	4	2
749	549	497	385	389	293	202	170	37	32	7	6	7	3
3.674	2.067	3.112	1.816	2.527	1.608	1.155	931	130	99	22	16	13	8
5.647	5.554	4.609	4.540	3.307	3.271	1.870	1.850	228	222	40	37	36	34
384	378	283	278	203	201	107	104	33	32	14	13	18	18
1.689	1.671	1.113	1.106	616	616	276	273	65	64	11	11	7	7
42	30	29	17	10	8	5	2	—	—	2	2	—	—
205	162	153	124	108	90	63	58	14	12	2	1	3	2
3.327	3.313	3.031	3.015	2.364	2.356	1.419	1.413	116	114	11	10	8	7
8.287	5.168	6.887	4.161	6.098	3.615	4.360	2.667	1.757	1.066	925	518	586	271
792	631	571	459	543	412	407	323	182	142	107	86	65	45
3.884	2.441	3.473	2.125	3.233	1.927	2.564	1.519	1.209	732	685	371	433	194
1.033	301	949	291	771	263	556	223	182	74	59	23	34	10
1.119	797	715	498	585	400	303	231	76	54	39	24	30	18
1.459	998	1.179	788	966	613	530	371	108	64	35	14	24	4
2.098	1.847	1.770	1.562	1.517	1.345	882	796	143	118	42	40	15	12
23	17	20	17	14	12	11	9	—	—	4	3	4	3
554	533	465	452	394	385	235	233	60	59	21	21	5	5
20	14	26	16	14	12	14	9	2	1	1	1	—	—
484	343	411	287	365	261	203	161	35	22	3	3	1	1
1.017	940	848	790	730	675	419	384	46	36	13	12	5	3
1.506	1.275	1.073	930	855	738	611	558	200	187	97	90	71	66
472	433	358	328	320	293	243	227	138	132	80	77	62	60
54	44	44	36	26	17	32	29	10	10	6	6	3	2
20	4	10	1	10	4	6	2	1	1	1	—	1	—
870	717	567	482	433	367	287	263	47	43	10	7	5	4
90	77	94	83	66	57	43	37	4	1	—	—	—	—
7.182	3.434	5.203	2.552	5.003	2.466	3.252	1.735	1.229	616	516	228	334	113
114	96	122	106	190	165	178	166	76	69	57	54	46	41
486	237	327	162	237	112	137	81	99	82	26	17	12	8
39	4	27	10	16	2	12	4	3	2	—	—	1	1
3.822	1.867	2.525	1.260	2.429	1.251	1.718	893	676	334	258	135	119	56
2.721	1.230	2.202	1.014	2.131	936	1.207	591	375	129	173	22	156	7
124	89	86	71	81	73	54	51	6	6	—	—	—	—
48.627	37.149	39.371	30.475	33.816	26.008	20.589	16.219	5.834	4.302	2.510	1.732	1.509	913
15	6	3	1	—	—	—	—	—	—	—	—	—	—
23.983	—	22.208	—	23.039	—	20.899	—	12.804	—	12.708	—	19.783	—
968	526	1.919	1.265	5.973	4.300	16.298	10.118	18.868	12.049	24.874	15.019	46.388	23.193
1.135	660	1.251	778	1.614	972	2.112	1.150	1.554	746	2.062	802	5.264	1.362
26.101	1.192	25.381	2.044	30.626	5.272	39.309	11.268	33.226	12.795	39.644	15.821	71.435	24.555

TAV. 6 - Popolazione residente attiva e non attiva per sesso e stato civile; attiva per ramo di

RAMI DI ATTIVITÀ ECONOMICA POSIZIONE NELLA PROFESSIONE	MASCHI					TOTALE
	CELIBI	CONIUGATI	VEDOVI	SEPARATI LEGALMENTE	DIVORZIATI	
CONDIZIONE PROFESSIONALE	86.275	187.859	1.956	2.368	535	278.993
- di cui disoccupati	4.300	2.641	63	183	42	7.229
Imprenditori, liberi professionisti	1.869	11.481	147	269	65	13.831
Lavoratori in proprio	10.694	46.692	718	516	132	58.752
Coadiuvanti	3.571	3.092	13	29	15	6.720
Dirigenti e impiegati	11.627	34.115	180	566	109	46.597
Lavoratori dipendenti	58.514	92.479	898	988	214	153.093
Agricoltura, caccia, foreste, pesca	7.038	15.174	329	63	22	22.626
Imprenditori, liberi professionisti	63	421	13	11	2	510
Lavoratori in proprio	4.196	10.427	265	28	14	14.930
Coadiuvanti	1.238	333	3	—	—	1.574
Dirigenti e impiegati	126	325	3	3	1	458
Lavoratori dipendenti	1.415	3.668	45	21	5	5.154
Energia, gas e acqua	659	2.864	20	24	5	3.572
Imprenditori, liberi professionisti	—	3	—	—	—	3
Lavoratori in proprio	—	—	—	—	—	—
Coadiuvanti	—	—	—	—	—	—
Dirigenti e impiegati	132	931	7	10	3	1.083
Lavoratori dipendenti	527	1.930	13	14	2	2.486
Industrie estrattive, trasformazione minerali, chimiche	5.718	17.313	154	161	27	23.373
Imprenditori, liberi professionisti	27	232	3	6	1	269
Lavoratori in proprio	106	668	11	8	1	794
Coadiuvanti	27	30	—	—	—	57
Dirigenti e impiegati	573	2.594	10	36	5	3.218
Lavoratori dipendenti	4.985	13.789	130	111	20	19.035
Industrie lavorazione metalli, meccanica precisione	26.017	45.186	351	440	98	72.092
Imprenditori, liberi professionisti	150	1.428	14	21	3	1.616
Lavoratori in proprio	1.229	6.051	55	51	15	7.401
Coadiuvanti	290	189	—	2	1	482
Dirigenti e impiegati	2.096	6.733	32	62	15	8.938
Lavoratori dipendenti	22.252	30.785	250	304	64	53.655
Industrie alimentari, tessili, pelli, legno, altre	10.499	18.868	190	229	44	29.830
Imprenditori, liberi professionisti	118	858	7	24	2	1.009
Lavoratori in proprio	838	4.405	46	49	18	5.356
Coadiuvanti	333	290	—	2	1	626
Dirigenti e impiegati	855	2.793	14	48	5	3.715
Lavoratori dipendenti	8.355	10.522	123	106	18	19.124
Industria costruzioni, installazioni impianti edilizia	13.920	24.611	265	260	61	39.117
Imprenditori, liberi professionisti	167	1.527	19	11	1	1.725
Lavoratori in proprio	1.518	7.505	54	84	14	9.175
Coadiuvanti	346	156	—	4	—	506
Dirigenti e impiegati	400	922	3	11	4	1.340
Lavoratori dipendenti	11.489	14.501	189	150	42	26.371
Commercio, pubblici esercizi; riparazioni di veicoli	11.133	28.256	353	507	145	40.394
Imprenditori, liberi professionisti	512	3.284	40	75	23	3.934
Lavoratori in proprio	2.094	13.585	237	203	55	16.174
Coadiuvanti	1.197	1.910	8	19	13	3.147
Dirigenti e impiegati	1.517	4.051	23	91	20	5.702
Lavoratori dipendenti	5.813	5.426	45	119	34	11.437
Trasporti e comunicazioni	2.420	10.062	82	149	20	12.733
Imprenditori, liberi professionisti	11	75	5	2	—	93
Lavoratori in proprio	388	2.717	32	35	7	3.179
Coadiuvanti	93	118	1	2	—	214
Dirigenti e impiegati	436	1.961	12	28	4	2.441
Lavoratori dipendenti	1.492	5.191	32	82	9	6.806
Credito e assicurazione; servizi imprese; noleggio	2.692	7.933	50	190	42	10.907
Imprenditori, liberi professionisti	577	2.716	29	77	18	3.417
Lavoratori in proprio	61	212	1	21	1	296
Coadiuvanti	9	22	—	—	—	31
Dirigenti e impiegati	1.883	4.522	15	79	17	6.516
Lavoratori dipendenti	162	461	5	13	6	647
Pubblica amministrazione; servizi pubblici e privati	6.179	17.592	162	345	71	24.349
Imprenditori, liberi professionisti	244	937	17	42	15	1.255
Lavoratori in proprio	264	1.122	17	37	7	1.447
Coadiuvanti	38	44	1	—	—	83
Dirigenti e impiegati	3.609	9.283	61	198	35	13.186
Lavoratori dipendenti	2.024	6.206	66	68	14	8.378
In cerca di prima occupazione	6.732	537	4	55	10	7.338
TOTALE POPOLAZIONE ATTIVA	93.007	188.396	1.960	2.423	545	286.331
Scolari e studenti	90.710	133	2	2	—	90.847
Casalinghe	—	—	—	—	—	—
Ritirati dal lavoro	5.626	52.098	8.454	461	173	66.812
Altri	46.783	3.917	604	86	33	51.423
TOTALE POPOLAZIONE NON ATTIVA	143.119	56.148	9.060	549	206	209.082

attività economica e posizione nella professione; non attiva per condizione non professionale

FEMMINE						MASCHI E FEMMINE					
NUBILI	CONIUGATE	VEDOVE	SEPARATE LEGALMENTE	DIVORZIATE	TOTALE	CELIBI E NUBILI	CONIUGATI	VEDOVI	SEPARATI LEGALMENTE	DIVORZIATI	TOTALE
55.886	69.053	4.985	2.120	572	132.616	142.161	256.912	6.941	4.488	1.107	411.609
3.614	1.761	82	127	28	5.612	7.914	4.402	145	310	70	12.841
427	1.619	188	69	35	2.338	2.296	13.100	335	338	100	16.169
2.713	11.505	1.535	275	117	16.145	13.407	58.197	2.253	791	249	74.897
1.320	5.745	94	21	10	7.190	4.891	8.837	107	50	25	13.910
19.089	22.329	699	716	187	43.020	30.716	56.444	879	1.282	296	89.617
32.337	27.855	2.469	1.039	223	63.923	90.851	120.334	3.367	2.027	437	217.016
633	1.471	191	17	3	2.315	7.671	16.645	520	80	25	24.941
14	49	12	1	1	77	77	470	25	12	3	587
257	674	137	5	1	1.074	4.453	11.101	402	33	15	16.004
119	361	10	1	—	491	1.357	694	13	1	—	2.065
83	102	5	1	—	191	209	427	8	4	1	649
160	285	27	9	1	482	1.575	3.953	72	30	6	5.636
116	195	8	6	4	329	775	3.059	28	30	9	3.901
—	—	—	—	—	—	—	3	—	—	—	3
—	—	—	—	—	—	—	—	—	—	—	—
84	156	5	6	2	253	216	1.087	12	16	5	1.336
32	39	3	—	2	76	559	1.969	16	14	4	2.562
1.300	1.523	89	54	10	2.976	7.018	18.836	243	215	37	26.349
—	18	3	—	—	21	27	250	6	6	1	290
18	73	4	4	—	99	124	741	15	12	1	893
2	30	—	—	—	32	29	60	—	—	—	89
636	678	17	23	5	1.359	1.209	3.272	27	59	10	4.577
644	724	65	27	5	1.465	5.629	14.513	195	138	25	20.500
6.834	8.141	415	197	55	15.642	32.851	53.327	766	637	153	87.734
25	111	8	3	—	147	175	1.539	22	24	3	1.763
53	748	28	5	3	837	1.282	6.799	83	56	18	8.238
35	360	2	—	—	397	325	549	2	2	1	879
2.282	2.470	44	61	18	4.875	4.378	9.203	76	123	33	13.813
4.439	4.452	333	128	34	9.386	26.691	35.237	583	432	98	63.041
19.904	17.953	780	367	80	39.084	30.403	36.821	970	596	124	68.914
50	227	20	7	1	305	168	1.085	27	31	3	1.314
455	1.687	92	31	18	2.283	1.293	6.092	138	80	36	7.639
117	595	12	3	1	728	450	885	12	5	2	1.354
1.587	1.690	42	36	8	3.363	2.442	4.483	56	84	13	7.078
17.695	13.754	614	290	52	32.405	26.050	24.276	737	396	70	51.529
607	600	16	9	1	1.233	14.527	25.211	281	269	62	40.350
1	35	2	—	—	38	168	1.562	21	11	1	1.763
16	66	3	—	—	85	1.534	7.571	57	84	14	9.260
6	55	—	—	—	61	352	211	—	4	—	567
468	362	7	9	1	847	868	1.284	10	20	5	2.187
116	82	4	—	—	202	11.605	14.583	193	150	42	26.573
9.204	16.735	1.687	482	159	28.267	20.337	44.991	2.040	989	304	68.661
130	707	114	25	13	989	642	3.991	154	100	36	4.923
1.383	6.705	1.180	163	67	9.498	3.477	20.290	1.417	366	122	25.672
941	4.083	68	17	8	5.117	2.138	5.993	76	36	21	8.264
2.975	2.779	92	116	32	5.994	4.492	6.830	115	207	52	11.696
3.775	2.461	233	161	39	6.669	9.588	7.887	278	280	73	18.106
826	1.433	95	34	12	2.400	3.246	11.495	177	183	32	15.133
—	22	5	2	2	31	11	97	10	4	2	124
7	64	4	2	—	77	395	2.781	36	37	7	3.256
5	52	1	—	—	58	98	170	2	2	—	272
659	975	37	21	7	1.699	1.095	2.936	49	49	11	4.140
155	320	48	9	3	535	1.647	5.511	80	91	12	7.341
2.943	2.024	69	98	28	5.162	5.635	9.957	119	288	70	16.069
116	289	13	19	12	449	693	3.005	42	96	30	3.866
24	55	6	3	3	91	85	267	7	24	4	387
14	63	1	—	—	78	23	85	1	—	—	109
2.774	1.569	36	72	13	4.464	4.657	6.091	51	151	30	10.980
15	48	13	4	—	80	177	509	18	17	6	727
13.519	18.978	1.635	856	220	35.208	19.698	36.570	1.797	1.201	291	59.557
91	161	11	12	6	281	335	1.098	28	54	21	1.536
500	1.433	81	62	25	2.101	764	2.555	98	99	32	3.548
81	146	—	—	1	228	119	190	1	—	1	311
7.541	11.548	414	371	101	19.975	11.150	20.831	475	569	136	33.161
5.306	5.690	1.129	411	87	12.623	7.330	11.896	1.195	479	101	21.001
9.048	649	23	44	8	9.772	15.780	1.186	27	99	18	17.110
64.934	69.702	5.008	2.164	580	142.388	157.941	258.098	6.968	4.587	1.125	428.719
86.222	435	1	16	—	86.674	176.932	568	3	18	—	177.521
8.884	156.405	31.306	893	303	197.791	8.884	156.405	31.306	893	303	197.791
10.502	15.567	22.909	223	163	49.364	16.128	67.665	31.363	684	336	116.176
39.551	2.233	3.582	61	36	45.463	86.334	6.150	4.186	147	69	96.886
145.159	174.640	57.798	1.193	502	379.292	288.278	230.788	66.858	1.742	708	588.374

TAV. 7 - Popolazione residente attiva in condizione professionale per

N. CLASSIFICAZIONE	RAMI E CLASSI DI ATTIVITÀ ECONOMICA	POSIZIONE			
		IMPRENDITORI E LIBERI PROFESSIONISTI		LAVORATORI IN PROPRIO	
		MF	M	MF	M
0	Agricoltura, caccia, foreste, pesca	587	510	16.004	14.930
01	Agricoltura e caccia	577	503	15.566	14.509
02	Foreste	—	—	36	35
03	Pesca	—	—	107	104
04	Attività connesse con agricoltura	10	7	295	282
1	Energia, gas e acqua	3	3	—	—
1A	Estrazione di combustibili - Industria petrolifera	—	—	—	—
11	Industria dell'estrazione e agglomerazione di combustibili solidi	—	—	—	—
12	Cokerie	—	—	—	—
13	Industria dell'estrazione di petrolio e gas naturali	—	—	—	—
14	Industria petrolifera	—	—	—	—
15	Industria dei combustibili nucleari	—	—	—	—
1B	Energia elettrica, gas e acqua	3	3	—	—
16	Industria produzione e distribuzione di energia elettrica e gas	1	1	—	—
17	Industria raccolta, depurazione e distribuzione di acqua	2	2	—	—
2	Industrie estrattive, manifatturiere per trasformazione minerali, chimiche	290	269	893	794
21	Industria dell'estrazione di minerali metalliferi	2	2	8	8
22	Industria della produzione e prima trasformazione dei metalli	123	114	181	152
23	Industria estrazione di minerali non metalliferi; torbiere	46	42	142	138
24	Industria della lavorazione di minerali non metalliferi	55	55	522	465
25	Industrie chimiche	64	56	40	31
26	Industria della produzione di fibre artificiali e sintetiche	—	—	—	—
3	Industrie manifatturiere per lavorazione metalli; meccanica di precisione	1.763	1.616	8.238	7.401
31	Industria della costruzione di prodotti in metallo	1.205	1.109	5.568	5.009
32	Industria costruzione e installazione di macchine e di materiale meccanico	367	339	1.146	1.033
33	Industria della costruzione, installazione e riparazione di macchine	1	1	12	12
34	Industria costruzione e installazione di impianti e riparazione di materiale elettrico	129	116	1.121	998
35	Industria costruzione e montaggio di autoveicoli	40	34	89	85
36	Industria della costruzione di altri mezzi di trasporto	16	13	92	78
37	Industria della costruzione di strumenti di precisione	5	4	210	186
4	Industrie manifatturiere alimentari, tessili, abbigliamento, mobilio, altre	1.314	1.009	7.639	5.356
41	Industrie alimentari	68	59	561	485
42	Industrie dello zucchero, delle bevande e del tabacco	22	22	97	76
43	Industrie tessili	348	237	1.398	509
44	Industrie delle pelli e del cuoio	9	6	156	112
45	Industrie delle calzature, di abbigliamento e affini	316	208	1.624	777
46	Industrie del legno e del mobile in legno	222	206	2.374	2.262
47	Industrie della carta; stampa ed editoria	148	122	402	340
48	Industrie della gomma e manufatti di materie plastiche	106	89	481	366
49	Industrie manifatturiere diverse	75	60	546	429
5	Industrie costruzioni e installazioni impianti per edilizia	1.763	1.725	9.260	9.175
50	Edilizia e genio civile	1.763	1.725	9.260	9.175
6	Commercio, pubblici esercizi; riparazioni di veicoli	4.923	3.934	25.672	16.174
6A	Commercio, pubblici esercizi e alberghi	4.923	3.934	22.379	12.953
61	Commercio all'ingrosso	1.179	1.011	1.672	1.336
62	Commercio all'ingrosso di materiali da recupero	52	45	133	115
63	Intermediari del commercio	1.806	1.696	972	893
64	Commercio al minuto alimentari, abbigliamento; farmacie	990	624	12.638	7.104
65	Commercio al minuto veicoli, carburanti, libri, articoli vari	358	291	2.574	1.617
66	Pubblici esercizi ed esercizi alberghieri	538	267	4.390	1.888
6B	Riparazioni di beni di consumo e di veicoli	—	—	3.293	3.221
67	Riparazioni di beni di consumo e di veicoli	—	—	3.293	3.221
7	Trasporti e comunicazioni	124	93	3.256	3.179
71	Ferrovie	—	—	11	11
72	Altri trasporti terrestri	90	66	2.862	2.807
73	Trasporti fluviali, lacuali e lagunari	—	—	4	4
74	Trasporti marittimi e cabotaggio	—	—	—	—
75	Trasporti aerei	—	—	1	1
76	Attività connesse ai trasporti	17	14	288	275
77	Agenzie di viaggio, intermediari dei trasporti, magazzini	16	12	90	81
79	Comunicazioni	1	1	—	—
8	Credito e assicurazione; servizi alle imprese; noleggio	3.866	3.417	387	296
8A	Credito e assicurazione	222	191	24	17
81	Istituti di credito	1	1	—	—
82	Assicurazione	221	190	24	17
8B	Servizi prestati alle imprese; noleggio	3.644	3.226	363	279
83	Ausiliari finanziari; servizi alle imprese	3.628	3.216	321	244
84	Noleggio di beni mobili	16	10	42	35
9	Pubblica amministrazione; servizi pubblici e privati	1.536	1.255	3.548	1.447
9A	Pubblica amministrazione	—	—	—	—
91	Pubblica amministrazione, difesa, sicurezza sociale	—	—	—	—
9B	Servizi pubblici e privati	1.536	1.255	3.548	1.447
92	Servizi di igiene, amministrazione di cimiteri	25	19	100	67
93	Istruzione	60	41	73	66
94	Ricerca e sviluppo	10	8	—	—
95	Sanità e servizi veterinari	1.074	914	221	178
96	Altri servizi sociali	13	5	—	—
97	Servizi ricreativi e culturali	250	204	58	43
98	Servizi personali	104	64	3.096	1.093
99	Rappresentanze diplomatiche, organizzazioni internazionali, forze armate alleate	—	—	—	—
TOTALE		16.169	13.831	74.897	58.752

sesso, posizione nella professione, ramo e classe di attività economica

NELLA PROFESSIONE								N. CLASSIFI- CAZIONE
COADIUVANTI		DIRIGENTI E IMPIEGATI		LAVORATORI DIPENDENTI		TOTALE		
MF	M	MF	M	MF	M	MF	M	
2.065	1.574	649	458	5.636	5.154	24.941	22.626	0
1.996	1.523	339	252	4.612	4.275	23.090	21.062	01
7	6	4	4	128	128	175	173	02
8	6	20	11	149	136	284	257	03
54	39	286	191	747	615	1.392	1.134	04
—	—	1.336	1.083	2.562	2.486	3.901	3.572	1
—	—	90	69	410	374	500	443	1A
—	—	2	2	16	16	18	18	11
—	—	25	21	142	141	167	162	12
—	—	14	14	47	47	61	61	13
—	—	40	27	200	165	240	192	14
—	—	9	5	5	5	14	10	15
—	—	1.246	1.014	2.152	2.112	3.401	3.129	1B
—	—	1.212	995	2.019	1.981	3.232	2.977	16
—	—	34	19	133	131	169	152	17
89	57	4.577	3.218	20.500	19.035	26.349	23.373	2
2	1	53	46	357	346	422	403	21
17	13	2.594	1.896	13.467	12.853	16.382	15.028	22
10	8	138	64	783	752	1.119	1.004	23
48	31	651	403	3.457	3.138	4.733	4.092	24
12	4	1.131	801	2.413	1.933	3.660	2.825	25
—	—	10	8	23	13	33	21	26
879	482	13.813	8.938	63.041	53.655	87.734	72.092	3
632	343	6.080	3.660	34.549	29.429	48.034	39.550	31
93	47	4.189	2.866	14.754	13.063	20.549	17.348	32
4	2	241	196	115	102	373	313	33
104	63	1.290	767	4.923	3.222	7.567	5.166	34
13	9	1.658	1.227	7.309	6.805	9.109	8.160	35
13	11	179	112	764	616	1.064	830	36
20	7	176	110	627	418	1.038	725	37
1.354	626	7.078	3.715	51.129	19.124	68.914	29.830	4
252	107	461	269	2.069	1.484	3.411	2.404	41
20	10	580	360	1.347	1.022	2.066	1.490	42
315	111	1.642	947	16.053	4.458	19.756	6.262	43
24	11	81	32	862	402	1.132	563	44
232	72	1.504	628	17.968	2.564	21.644	4.249	45
331	243	659	345	4.797	4.039	8.383	7.095	46
64	26	883	481	3.038	2.181	4.535	3.150	47
59	26	776	408	3.309	1.889	4.731	2.778	48
57	20	492	245	2.086	1.085	3.256	1.839	49
567	506	2.187	1.340	26.573	26.371	40.350	39.117	5
567	506	2.187	1.340	26.573	26.371	40.350	39.117	50
8.264	3.147	11.696	5.702	18.106	11.437	68.661	40.394	6
7.986	2.927	11.263	5.525	14.100	7.687	60.651	33.026	6A
604	256	4.541	2.490	2.781	2.306	10.777	7.399	61
32	24	97	44	125	117	439	345	62
156	61	458	327	24	24	3.416	3.001	63
4.174	1.396	3.490	1.390	5.241	2.317	26.533	12.831	64
691	229	1.962	943	1.474	1.085	7.059	4.165	65
2.329	961	715	331	4.455	1.838	12.427	5.285	66
278	220	433	177	4.006	3.750	8.010	7.368	6B
278	220	433	177	4.006	3.750	8.010	7.368	67
272	214	4.140	2.441	7.341	6.806	15.133	12.733	7
2	1	703	635	1.400	1.345	2.116	1.992	71
241	190	718	439	3.127	3.101	7.038	6.603	72
1	—	29	26	64	57	98	87	73
—	—	41	35	67	60	108	95	74
—	—	38	27	29	28	68	56	75
17	15	233	176	485	464	1.040	944	76
10	7	427	205	296	265	839	570	77
1	1	1.951	898	1.873	1.486	3.826	2.386	79
109	31	10.980	6.516	727	647	16.069	10.907	8
29	9	6.331	4.974	218	167	6.824	5.358	8A
—	—	5.364	4.567	211	162	5.576	4.730	81
29	9	967	407	7	5	1.248	628	82
80	22	4.649	1.542	509	480	9.245	5.549	8B
75	22	4.601	1.519	453	428	9.078	5.429	83
5	—	48	23	56	52	167	120	84
311	83	33.161	13.186	21.001	8.378	59.557	24.349	9
—	—	7.218	4.735	3.784	3.318	11.002	8.053	9A
—	—	7.218	4.735	3.784	3.318	11.002	8.053	91
311	83	25.943	8.451	17.217	5.060	48.555	16.296	9B
16	5	76	42	1.278	644	1.495	777	92
11	5	17.090	4.488	2.875	899	20.109	5.499	93
—	—	161	92	83	40	254	140	94
28	9	5.415	1.981	6.521	2.140	13.259	5.222	95
—	—	2.495	1.440	730	181	3.238	1.626	96
7	1	550	317	536	301	1.401	866	97
249	63	128	78	5.191	852	8.768	2.150	98
—	—	28	13	3	3	31	16	99
13.910	6.720	89.617	46.597	217.016	153.093	411.609	278.993	

TAV. 8 - Popolazione residente attiva in condizione professionale per sesso e professione

N. CLASSIFICAZIONE	PROFESSIONI	MF	M	N. CLASSIFICAZIONE	PROFESSIONI	MF	M
1	Professioni liberali, tecniche, scientifiche, e assimilate	43.937	24.191	1.74	Altri ingegneri	618	610
1.1	Professori, insegnanti, e assimilati	15.720	4.107	1.75	Architetti	352	313
1.11	Professori universitari e assimilati	166	95	1.76	Geometri e periti edili	1.941	1.870
1.12	Professori di scuola secondaria superiore e assimilati	1.993	943	1.77	Periti industriali, periti chimici, e assimilati	907	825
1.13	Professori di scuola media e assimilati	3.412	1.114	1.78	Disegnatori tecnici e cartografi	1.775	1.686
1.14	Insegnanti di scuola elementare e assimilati	6.834	673	1.79	Tecnici di impianti nucleari	8	5
1.15	Presidi, capi di istituti di istruzione, direttori didattici	250	176	1.8	Matematici, statistici, economisti e commercialisti	994	787
1.16	Insegnanti non altrove classificati	3.050	1.098	1.81	Matematici, statistici, economisti, sociologi	24	18
1.17	Cultori di discipline non altrove classificati	15	8	1.82	Commercialisti e assimilati	970	769
1.2	Scrittori, giornalisti, artisti, e assimilati	1.104	782	1.9	Impiegati tecnici	7.850	6.852
1.21	Scrittori, giornalisti e pubblicitari	244	198	1.91	Tecnici con mansioni direttive e di concetto (escluse le professioni agricole)	3.837	3.412
1.22	Pittori, scultori, e assimilati	538	342	1.92	Tecnici con mansioni esecutive (escluse le professioni agricole)	4.013	3.440
1.23	Registi, direttori artistici, coreografi e tecnici dello spettacolo	44	32	2	Professioni amministrative e assimilate	59.580	33.391
1.24	Musicisti, orchestrali, artisti lirici, attori	106	80	2.1	Imprenditori e direttori imprese e pubblica amministrazione	7.701	6.692
1.25	Artisti di varietà e assimilati	58	27	2.11	Imprenditori titolari e amministratori delegati di imprese industriali, dei trasporti, del credito e dei servizi	5.505	4.842
1.26	Atleti, allenatori, e assimilati	114	103	2.12	Imprenditori titolari e amministratori delegati di imprese commerciali	1.250	1.017
1.3	Membri del clero e assimilati	821	803	2.13	Imprenditori titolari e amministratori delegati di pubblici esercizi	61	42
1.31	Arcivescovi, vescovi diocesani e superiori generali	47	29	2.14	Direttori e categorie similari delle industrie, trasporti, credito e servizi	479	459
1.32	Parroci e altri sacerdoti addetti alla cura delle anime	761	761	2.15	Direttori e categorie similari del commercio	228	198
1.33	Ministri di culti non cattolici	13	13	2.16	Direttori e categorie similari dei pubblici esercizi	101	64
1.4	Medici, farmacisti, ostetriche, infermieri e tecnici sanitari	10.340	4.178	2.17	Direttori generali e categorie similari della pubblica amministrazione	77	70
1.41	Medici chirurghi generici	1.550	1.295	2.2	Impiegati amministrativi con mansioni direttive e di concetto	23.402	12.531
1.42	Medici chirurghi specialisti	509	386	2.21	Impiegati amministrativi con mansioni direttive e di concetto	14.657	8.407
1.43	Dentisti	151	134	2.22	Bibliotecari, impiegati di archivio, e assimilati	127	61
1.44	Farmacisti	419	228	2.23	Cancellieri e ufficiali giudiziari	107	70
1.45	Ostetriche	246	—	2.24	Capistazione e assimilati	160	156
1.46	Infermieri e assimilati	5.921	1.554	2.25	Titolari uffici postali, telegrafici, e assimilati	53	25
1.47	Operatori radiografici, ottici, odontotecnici, e assimilati	547	416	2.26	Analisti e programmatori di calcolatori elettronici e di macchine contabili	492	392
1.48	Assistenti, tecnici sanitari, e assimilati	997	165	2.27	Capitreno e assimilati	218	203
1.5	Magistrati, avvocati, notai	635	582	2.28	Cassieri di negozio	288	23
1.51	Magistrati e giuristi	81	75	2.29	Contabili, economi, cassieri non altrove classificati	7.300	3.194
1.52	Avvocati e procuratori legali	466	430	2.3	Impiegati amministrativi con mansioni esecutive	25.221	10.942
1.53	Notai	88	77	2.31	Dattilografi e stenografi	1.607	172
1.6	Agronomi, veterinari e biologi	496	431	2.32	Operatori di macchine contabili e calcolatrici	161	56
1.61	Agronomi; periti agrari, forestali, zootecnici; e assimilati	271	251	2.33	Operatori di macchine perforatrici	249	76
1.62	Veterinari	142	139	2.34	Operatori di calcolatori elettronici, di macchine tradizionali, e assimilati	388	193
1.63	Biologi, zoologi, naturalisti	83	41	2.35	Fattorini e bigliettai	164	154
1.7	Fisici, chimici, ingegneri, geometri, periti industriali, disegnatori e cartografi	5.977	5.669				
1.71	Fisici, astronomi, geologi	33	29				
1.72	Chimici	113	104				
1.73	Ingegneri edili	230	227				

segue TAV. 8 — Popolazione residente attiva in condizione professionale per sesso e professione

N. CLASSIFICAZIONE	PROFESSIONI	MF	M	N. CLASSIFICAZIONE	PROFESSIONI	MF	M
2.36	Portalettere e fattorini postali	1.167	874	4.2	Fonditori, laminatori, e assimilati	10.031	9.066
2.37	Telefonisti e telegrafisti	683	275	4.21	Fonditori, fornaioli e formatori	5.447	5.140
2.38	Pesatori e misuratori	73	47	4.22	Laminatori e trafilatori	3.710	3.251
2.39	Impiegati amministrativi non altrove classificati	20.729	9.095	4.23	Galvanoplastieri, cementatori e temperatori	874	675
2.4	Membri dei corpi armati dello stato	925	925	4.3	Fabbriferrai, tornitori, incisori, orafi, argentieri, e assimilati	52.142	44.601
2.41	Ufficiali	190	190	4.31	Fabbriferrai e fucinatori	2.891	2.811
2.42	Sottufficiali	665	665	4.32	Alesatori, fresatori e tornitori	10.909	9.887
2.43	Graduati e militari di carriera	70	70	4.33	Finitori e pulitori di prodotti meccanici	3.232	2.704
2.5	Membri dei corpi di polizia e sicurezza interna	2.331	2.301	4.34	Utensilisti ed attrezzisti di officina	2.634	2.405
2.51	Ufficiali dei carabinieri, di polizia, della guardia di finanza, dei vigili del fuoco, e assimilati	70	68	4.35	Incisori di metalli, orafi e argentieri	681	552
2.52	Ispettori generali di P. S., questori, commissari di polizia, e assimilati	11	11	4.36	Operai metallurgici non altrove classificati	31.795	26.242
2.53	Sottufficiali dei carabinieri, di polizia, della guardia di finanza, dei vigili del fuoco, e assimilati	589	585	4.4	Meccanici montatori, riparatori, di precisione, e assimilati	18.328	16.169
2.54	Carabinieri, agenti di polizia, guardie di finanza, vigili del fuoco e assimilati	1.661	1.637	4.41	Meccanici generici e riparatori meccanici	11.254	10.651
3	Professioni inerenti all'agricoltura, alla silvicoltura, all'allevamento del bestiame e alla pesca	23.724	21.735	4.42	Meccanici montatori	5.145	3.912
3.1	Conduttori e direttori di aziende agricole, forestali e zootecniche	18.464	16.838	4.43	Meccanici e riparatori meccanici di protesi	157	129
3.11	Conduttori di aziende ad ordinamento produttivo misto e assimilati	16.940	15.560	4.44	Meccanici di precisione e orologiai	1.472	1.223
3.12	Conduttori di aziende ad ordinamento produttivo specializzato e assimilati	739	600	4.45	Lubrificatori e pulitori	300	254
3.13	Conduttori allevatori e assimilati	675	572	4.5	Carpentieri in ferro, saldatori, e assimilati	8.466	7.893
3.14	Direttori e categorie similari delle aziende agricole, forestali e zootecniche	110	106	4.51	Carpentieri in ferro	1.401	1.363
3.2	Lavoratori agricoli, conducenti di macchine agricole, pastori, e assimilati	4.892	4.555	4.52	Saldatori	3.179	2.978
3.21	Lavoratori agricoli generici	2.481	2.302	4.53	Lamieristi e ramai	3.886	3.552
3.22	Lavoratori agricoli specializzati	902	855	4.6	Frantumatori, cementieri e operai addetti alla lavorazione dei minerali non metalliferi	3.566	3.169
3.23	Conducenti di macchine agricole	406	398	4.61	Frantumatori, cementieri, e assimilati	359	349
3.24	Pastori e guardiani di animali	1.103	1.000	4.62	Tagliatori, levigatori, modellatori, di pietre, e assimilati	1.099	1.054
3.3	Lavoratori forestali e carbonai	169	167	4.63	Vetrai	767	662
3.31	Lavoratori forestali e boschivi	162	160	4.64	Ceramisti e terracottai	632	496
3.32	Carbonai	7	7	4.65	Fornaci di laterizi	481	474
3.4	Pescatori, cacciatori, e assimilati	199	175	4.66	Molatori, lucidatori e smerigliatori di pietre e vetro	85	66
3.41	Pescatori e assimilati	185	168	4.67	Incisori, decoratori, mosaicisti, di pietre, ceramiche e vetro	143	68
3.42	Cacciatori	14	7	5	Professioni inerenti alla trasformazione dei prodotti	65.786	28.933
4	Professioni inerenti alla estrazione ed alla lavorazione dei minerali e dei loro prodotti	93.595	81.924	5.1	Panettieri, pastai, dolciari, macellatori, casari, vinificatori, e assimilati	5.567	4.143
4.1	Sondatori, perforatori, minatori, e assimilati	1.062	1.026	5.11	Mugnai e risieri	209	185
4.11	Sondatori e perforatori	68	68	5.12	Panettieri e pastai	1.607	1.271
4.12	Minatori e cavoratori	790	780	5.13	Pasticcieri, caramellai, e assimilati	946	552
4.13	Manovali di miniera e di cava	77	75	5.14	Zuccherieri	20	18
4.14	Operai addetti alla estrazione e alla preparazione dei minerali non altrove classificati	127	103	5.15	Macellatori, insaccatori, salatori, e assimilati	763	534
				5.16	Conservieri	135	88
				5.17	Casari	607	554
				5.18	Vinificatori, birrai, lavoratori delle acque minerali, delle bevande alcoliche e analcoliche	561	484
				5.19	Cernitori di prodotti agricoli e addetti alla lavorazione dei prodotti alimentari non altrove classificati	719	457

segue TAV. 8 — Popolazione residente attiva in condizione professionale per sesso e professione

N. CLASSIFICAZIONE	PROFESSIONI	MF	M	N. CLASSIFICAZIONE	PROFESSIONI	MF	M
5.2	Selezionatori, condizionatori e confezionatori del tabacco	60	38	5.77	Piretecnici e artificieri	48	25
5.21	Condizionatori del tabacco	24	16	5.78	Profumisti, saponieri, e assimilati	59	24
5.22	Sigarai, sigarettai e altri confezionatori del tabacco	36	22	5.79	Sorveglianti di apparecchi chimici e altri addetti alle lavorazioni chimiche non altrove classificati	2.067	1.654
5.3	Filatori, tessitori, tintori, e assimilati	12.642	3.476	5.8	Cartai, cartotecnici, tipografi, legatori, fotografi, e assimilati	3.600	2.642
5.31	Cernitori, essiccatori, lavatori, cardatori, e assimilati	155	93	5.81	Cartai e cartonai	690	527
5.32	Filatori	2.078	488	5.82	Cartotecnici	549	256
5.33	Tessitori	756	285	5.83	Addetti alla lavorazione e fabbricazione della carta non altrove classificati	69	52
5.34	Finitori di filati e tessuti	601	166	5.84	Compositori	830	703
5.35	Candeggiatori e tintori di filati e tessuti	188	90	5.85	Impressori	199	160
5.36	Stampatori di tessuti	52	32	5.86	Litografi, zincografi	441	387
5.37	Operai tessili non altrove classificati	8.812	2.322	5.87	Fotografi e fototecnici	570	436
5.4	Maglieristi, sarti, cappellai, tappezzeri	20.083	2.646	5.88	Legatori	207	92
5.41	Biancheristi e camiciai	3.612	173	5.89	Addetti alle lavorazioni poligrafiche e di legatoria non altrove classificati	45	29
5.42	Maglieristi e calzettai	6.174	901	5.9	Verificatori, imballatori, e assimilati	1.489	604
5.43	Sarti e confezionatori di pellicce	5.576	540	5.91	Verificatori di prodotti	278	169
5.44	Cravattai, cappellai, guantai, e assimilati	131	28	5.92	Imballatori, inscatolatori, imbottiglieri, e assimilati	1.211	435
5.45	Ricamatrici, ornatori, e assimilati	1.239	39	6	Professioni inerenti alle costruzioni edili e all'installazione ed esercizio impianti elettricità, gas, acqua	43.078	41.817
5.46	Bottonieri e assimilati	504	306	6.1	Capimastri, muratori, decoratori, conduttori di macchine edili, e assimilati	29.558	29.286
5.47	Tappezzeri e materassai	635	454	6.11	Capimastri	101	95
5.48	Lavoratori dell'abbigliamento e dell'arredamento non altrove classificati	2.212	205	6.12	Muratori	18.981	18.856
5.5	Conciatori, calzolai, pellettieri, e assimilati	6.316	2.431	6.13	Armatori cementisti e ferraioli	561	550
5.51	Conciatori e tintori di pelli, similpelli e cuoio	404	279	6.14	Stuccatori, decoratori, pittori edili	2.564	2.501
5.52	Calzolai	4.809	1.769	6.15	Pavimentatori edili, stradali, e assimilati	1.335	1.316
5.53	Borsettai, valigiai, e assimilati	453	147	6.16	Armatori di gallerie, di linee ferrotramviarie, e assimilati	36	36
5.54	Addetti alla lavorazione delle pelli, similpelli e del cuoio non altrove classificati	650	236	6.17	Conduttori di macchine edili e assimilati	792	788
5.6	Segatori, tornitori, falegnami, mobiliari, e assimilati	9.853	8.844	6.18	Cantonnieri stradali e ferroviari	528	519
5.61	Segatori e piallatori del legname	312	272	6.19	Manovali edili, sterratori, e assimilati	4.660	4.625
5.62	Falegnami e mobiliari in legno e formica	5.643	5.106	6.2	Elettricisti, elettrotecnici, radiotecnici, e assimilati	9.831	8.918
5.63	Tornitori, intagliatori, incisori, del legno, e assimilati	269	168	6.21	Centralisti e cabinisti	604	548
5.64	Liutai e assimilati	97	83	6.22	Elettricisti	5.695	5.519
5.65	Bottai, carradori, e assimilati	34	31	6.23	Elettrotecnici	2.681	2.056
5.66	Carpentieri in legno	2.510	2.490	6.24	Tecnici della radio, della televisione, del cinema e operatori di proiezione	210	193
5.67	Mobiliari in canna, vimini e giunchi, cestai, canestrai, stuoiai, e assimilati	70	32	6.25	Installatori impianti di telecomunicazione	544	525
5.68	Verniciatori e lucidatori del legno e paglia	427	305	6.26	Addetti alla installazione ed esercizio di impianti elettrici non altrove classificati	97	77
5.69	Addetti alla lavorazione del legno e dei materiali legnosi non altrove classificati	491	357	6.3	Gasisti, idraulici e termoidraulici	3.689	3.613
5.7	Analizzatori, petrolieri, gommai, profumisti, e assimilati	6.176	4.109	6.31	Posatori di tubi	65	65
5.71	Analizzatori, campionatori, dosatori, e assimilati	585	446	6.32	Gasisti	45	37
5.72	Coloristi	50	40	6.33	Idraulici, stagnini e termoidraulici	3.335	3.300
5.73	Petrolieri	123	107	6.34	Conduttori di impianti termici e assimilati	244	211
5.74	Gommai	786	550				
5.75	Plasticisti	2.445	1.254				
5.76	Fiammiferai	13	9				

segue TAV. 8 — Popolazione residente attiva in condizione professionale per sesso e professione

N. CLASSIFICAZIONE	PROFESSIONI	MF	M	N. CLASSIFICAZIONE	PROFESSIONI	MF	M
7	Professioni inerenti al commercio e ai pubblici esercizi	47.777	25.251	8.32	Motoristi di aviazione a terra	7	7
7.1	Esercenti di negozio e assimilati	21.680	11.783	8.33	Addetti ai trasporti aerei non altrove classificati	23	21
7.11	Commercianti e esercenti di negozio	18.583	9.486	8.4	Noleggiatori di mezzi di trasporto, spedizionieri e altri lavoratori delle attività ausiliarie dei trasporti non altrove classificati	56	50
7.12	Esercenti di edicole e negozi di giornali	272	127	8.41	Noleggiatori di mezzi di trasporto	35	31
7.13	Commercianti ambulanti	2.825	2.170	8.42	Spedizionieri e sdoganatori	20	18
7.2	Assistenti di vendita, commessi, rappresentanti di commercio, e assimilati	13.116	8.076	8.43	Palombari e assimilati	1	1
7.21	Assistenti di vendita e assimilati	286	195	8.5	Facchini e altri lavoratori dei trasporti non altrove classificati	1.052	987
7.22	Commessi di vendita e banconieri	6.883	2.550	8.51	Facchini, caricatori e scaricatori	863	822
7.23	Rappresentanti di commercio, viaggiatori, mediatori, e assimilati	4.767	4.382	8.52	Lavoratori dei trasporti non altrove classificati	189	165
7.24	Rappresentanti e mediatori del credito e assicurazioni, dei trasporti e dei servizi	890	712	9	Professioni inerenti ai servizi	19.378	7.256
7.25	Altri lavoratori del commercio non altrove classificati	290	237	9.1	Esercenti e gestori di cinema, teatri e simili e di agenzie per la fornitura di servizi	158	109
7.3	Esercenti alberghi, caffè, e assimilati	6.097	2.571	9.11	Esercenti e gestori di cinema, teatri e simili	114	82
7.31	Esercenti alberghi, ristoranti e assimilati	2.315	1.145	9.12	Esercenti e gestori di agenzie per la fornitura di servizi	44	27
7.32	Esercenti di bar, caffè, e assimilati	3.782	1.426	9.2	Assistenti sociali, interpreti, traduttori, grafologi	521	97
7.4	Portieri, cuochi, camerieri di pubblici esercizi, baristi, e assimilati	6.884	2.821	9.21	Assistenti sociali	305	49
7.41	Portieri di alberghi, di pubblici esercizi, e assimilati	122	109	9.22	Interpreti e traduttori	189	37
7.42	Cuochi di alberghi, di pubblici esercizi, e assimilati	2.205	989	9.23	Grafologi e assimilati	27	11
7.43	Camerieri di alberghi e assimilati	672	198	9.3	Indossatori, assistenti di volo, guide turistiche, e assimilati	80	29
7.44	Camerieri di ristoranti, caffè, e assimilati	1.421	581	9.31	Indossatori	17	3
7.45	Baristi e assimilati	1.351	596	9.32	Fotomodelle e modelle artistiche	9	4
7.46	Guardarobieri, fattorini, inservienti di pubblici esercizi, e assimilati	1.113	348	9.33	Assistenti di volo e guide turistiche	54	22
8	Professioni inerenti ai trasporti	14.754	14.495	9.4	Barbieri, parrucchieri, smacchiatori, e assimilati	4.729	1.315
8.1	Macchinisti ferroviari, conducenti di tramvie, autisti, e assimilati	13.414	13.233	9.41	Barbieri, parrucchieri, manicure, e assimilati	3.529	1.118
8.11	Macchinisti ferroviari e assimilati	367	359	9.42	Smacchiatori, tintori, e assimilati	1.200	197
8.12	Conducenti di tramvie e simili	62	62	9.5	Spazzini, pulitori, e assimilati	1.452	945
8.13	Deviatori, manovratori, frenatori, ferroviari e tramviari	565	557	9.51	Spazzini, disinfestatori, e assimilati	1.254	823
8.14	Autisti	10.701	10.554	9.52	Pulitori, lavaggiatori di veicoli, e assimilati	198	122
8.15	Gruisti, carropontisti, e assimilati	1.659	1.653	9.6	Domestici, portieri, bidelli, guardiani, e assimilati	12.177	4.565
8.16	Conducenti di veicoli a trazione animale e assimilati	8	8	9.61	Domestici	3.134	133
8.17	Addetti ai trasporti terrestri non altrove classificati	52	40	9.62	Portieri di abitazione	498	352
8.2	Ufficiali di coperta, motoristi e fuochisti navali, conducenti di imbarcazioni, e assimilati	143	139	9.63	Commessi, uscieri, bidelli, inservienti di uffici pubblici e privati	6.911	2.558
8.21	Ufficiali di coperta, di macchina e piloti di porto	34	34	9.64	Sagrestani	46	41
8.22	Macchinisti, motoristi e fuochisti navali	47	45	9.65	Guardiani, custodi di aziende, guardie campestri, e assimilati	1.588	1.481
8.23	Addetti alla conduzione di imbarcazioni a motore, a remi, a vela	33	31	9.7	Addetti ai servizi non altrove classificati	208	167
8.24	Marittimi di coperta e assimilati	29	29	9.71	Addetti ai servizi non altrove classificati	208	167
8.3	Piloti, motoristi di bordo, motoristi a terra, addetti ai trasporti aerei non altrove classificati	89	86	9.9	Professioni non altrove classificabili	53	29
8.31	Piloti di aeromobili, motoristi di bordo, e assimilati	59	58	9.91	Professioni non altrove classificabili	53	29
				TOTALE		411.609	278.993

TAV. 9 - Popolazione residente attiva in condizione professionale per sesso e categoria socio-professionale

N. CLASSIFI- CAZIONE	CATEGORIE SOCIO-PROFESSIONALI	MASCHI	FEMMINE	TOTALE
01	Imprenditori e lavoratori in proprio nell'agricoltura, nella silvicoltura, nell'allevamento e nella pesca	16.964	1.635	18.599
02	Altri lavoratori agricoli	4.771	354	5.125
03	Imprenditori e lavoratori in proprio nelle professioni liberali e affini	4.575	749	5.324
04	Imprenditori nell'industria, nell'edilizia, nel commercio, nei trasporti e nei servizi	7.580	1.671	9.251
05	Lavoratori in proprio nell'industria, nell'edilizia, nel commercio, nei trasporti e nei servizi	50.184	21.618	71.802
06	Dirigenti industriali e commerciali, alti funzionari dell'apparato legislativo e dell'amministrazione statale	791	94	885
07	Lavoratori dipendenti nelle professioni liberali e affini	12.708	18.422	31.130
08	Capi ufficio e responsabili di personale amministrativo, di addetti alle vendite e ai servizi; funzionari statali con responsabilità amministrative	9.136	6.454	15.590
09	Personale amministrativo, addetto alle vendite e ai servizi	29.533	35.498	65.031
10	Intermedi: capisquadra e sorveglianti di operai (dipendenti)	7.893	1.188	9.081
11	Operai specializzati e qualificati (dipendenti)	128.617	44.767	173.384
12	Manovali (dipendenti)	5.287	142	5.429
13	Forze armate (militari di carriera e militari in servizio di leva)	7.405	—	7.405
14	Persone economicamente attive non classificate altrove	29	24	53
	TOTALE	285.473	132.616	418.089

TAV. 10 - Popolazione residente occupata per ramo di attività economica, ore lavorate e posizione nella professione

RAMI DI ATTIVITÀ ECONOMICA	ORE LAVORATE							TOTALE
	Nessuna	meno di 15	da 15 a 24	da 25 a 34	da 35 a 39	40	oltre 40	
A — DIPENDENTI								
Agricoltura, caccia, foreste e pesca	291	39	96	105	376	3.807	1.401	6.115
Energia, gas e acqua	136	17	36	19	87	3.364	197	3.856
<i>Estrazione combustibili, industria petrolifera</i>	40	5	6	5	13	345	73	487
<i>Energia elettrica, gas e acqua</i>	96	12	30	14	74	3.019	124	3.369
Industrie estrattive, manifatturiere per trasformazione minerali; industrie chimiche	976	105	154	164	641	21.304	1.168	24.512
Industrie manifatturiere per lavorazione metalli, meccanica precisione	2.822	278	847	498	1.305	65.400	3.401	74.551
Industrie manifatturiere alimentari, tessili, abbigliamento, mobilio, altre	2.438	273	716	650	2.238	47.578	1.912	55.805
Industrie costruzioni e installazioni impianti edilizia	1.041	121	156	362	659	22.159	1.995	26.493
Commercio, pubblici esercizi, riparazioni beni di consumo e veicoli	1.293	270	948	489	831	19.588	4.324	27.743
<i>Commercio, pubblici esercizi e alberghi</i>	1.127	246	905	455	749	16.227	3.951	23.660
<i>Riparazioni beni consumo e veicoli</i>	166	24	43	34	82	3.361	373	4.083
Trasporti e comunicazioni	496	63	104	142	1.735	7.223	1.358	11.121
Credito e assicurazioni, servizi ad imprese, noleggio	355	93	221	180	3.603	5.966	733	11.151
<i>Credito e assicurazione</i>	177	56	43	39	3.224	2.676	254	6.469
<i>Servizi prestati alle imprese, noleggio</i>	178	37	178	141	379	3.290	479	4.682
Pubblica amministrazione, servizi pubblici e privati	2.840	1.059	8.371	5.344	11.794	18.297	4.840	52.545
<i>Pubblica amministrazione</i>	495	66	78	113	4.980	3.173	1.960	10.865
<i>Servizi pubblici e privati</i>	2.345	993	8.293	5.231	6.814	15.124	2.880	41.680
TOTALE	12.688	2.318	11.649	7.953	23.269	214.686	21.329	293.892
B — INDIPENDENTI								
Agricoltura, caccia, foreste e pesca	1.144	266	281	535	261	3.272	12.896	18.655
Energia, gas e acqua	—	—	—	—	—	3	—	3
<i>Estrazione combustibili, industria petrolifera</i>	—	—	—	—	—	—	—	—
<i>Energia elettrica, gas e acqua</i>	—	—	—	—	—	3	—	3
Industrie estrattive, manifatturiere per trasformazione minerali; industrie chimiche	64	17	32	41	24	595	499	1.272
Industrie manifatturiere per lavorazione metalli, meccanica precisione	448	157	251	300	146	5.497	4.076	10.875
Industrie manifatturiere alimentari, tessili, abbigliamento, mobilio, altre	525	165	302	403	209	4.625	4.072	10.301
Industrie costruzioni e installazioni impianti edilizia	642	99	85	278	209	7.125	3.140	11.578
Commercio, pubblici esercizi, riparazioni beni di consumo e veicoli	2.455	793	820	1.077	958	10.578	22.113	38.794
<i>Commercio, pubblici esercizi e alberghi</i>	2.286	759	784	1.021	917	9.092	20.364	35.223
<i>Riparazioni beni consumo e veicoli</i>	169	34	36	56	41	1.486	1.749	3.571
Trasporti e comunicazioni	283	64	80	121	61	1.330	1.710	3.649
Credito e assicurazioni, servizi ad imprese, noleggio	320	86	130	194	191	1.702	1.736	4.359
<i>Credito e assicurazione</i>	22	11	6	11	20	107	98	275
<i>Servizi prestati alle imprese, noleggio</i>	298	75	124	183	171	1.595	1.638	4.084
Pubblica amministrazione, servizi pubblici e privati	417	129	279	377	213	1.956	2.019	5.390
<i>Pubblica amministrazione</i>	—	—	—	—	—	—	—	—
<i>Servizi pubblici e privati</i>	417	129	279	377	213	1.956	2.019	5.390
TOTALE	6.298	1.776	2.260	3.326	2.272	36.683	52.261	104.876

TAV. 11 - Popolazione residente in età da 14 anni in poi non occupata, per sesso e numero di ore lavorate

ORE LAVORATE	DISOCCUPATI IN CERCA DI NUOVA OCCUPAZIONE		IN CERCA DI PRIMA OCCUPAZIONE		CASALINGHE	STUDENTI		RITIRATI DAL LAVORO		IN ALTRA CONDIZIONE NON PROFESSIONALE		TOTALE	
	MF	M	MF	M		MF	M	MF	M	MF	M	MF	M
Meno di 15	69	36	6	5	—	1	1	2	2	1	—	79	44
Da 15 a 24	198	66	8	5	2	1	—	—	—	—	—	209	71
Da 25 a 34	75	36	16	14	2	—	—	1	1	—	—	94	51
Da 35 a 39	184	83	8	6	—	—	—	2	—	—	—	194	89
40	3.276	1.990	109	88	—	—	—	1	1	4	3	3.390	2.082
Oltre 40	308	193	86	71	13	—	—	5	3	10	—	422	267
TOTALE	4.110	2.404	233	189	17	2	1	11	7	15	3	4.388	2.604

luogo di residenza nel 1976, condizione nel 1976 e nel 1981

NELL'OTTOBRE 1976																TOTALE
CIA DELLA STESSA DI RESIDENZA				PROVINCIA DI ALTRA REGIONE						ESTERO						
FESSIONALE 1976		CONDIZIONE NON PROFESSIO- NALE '76	TOTALE	CONDIZIONE PROFESSIONALE 1976				CONDIZIONE NON PROFESSIO- NALE '76	TOTALE	CONDIZIONE PROFESSIONALE 1976				CONDIZIONE NON PROFESSIO- NALE '76	TOTALE	
Altre attività	Disoc- cupati			Agricol- tura	Industrie	Altre attività	Disoc- cupati			Agricol- tura	Industrie	Altre attività	Disoc- cupati			

TALE

2.023	131	717	4.472	125	1.038	2.640	441	2.164	6.408	54	834	949	49	383	2.269	375.680
1.946	111	684	4.282	117	986	2.546	382	2.045	6.076	53	788	905	38	359	2.143	364.882
26	3	23	160	20	14	15	1	15	65	34	9	13	1	7	64	23.721
420	43	230	1.787	52	693	406	119	435	1.705	13	645	319	20	153	1.150	192.836
1.500	65	431	2.335	45	279	2.125	262	1.595	4.306	6	134	573	17	199	929	148.325
77	20	33	190	8	52	94	59	119	332	1	46	44	11	24	126	10.798
613	20	2.575	3.690	48	222	430	55	3.361	4.116	11	253	268	7	1.506	2.045	353.402
2.636	151	3.292	8.162	173	1.260	3.070	496	5.525	10.524	65	1.087	1.217	56	1.889	4.314	729.082

SCHI

1.269	73	317	2.884	111	898	1.813	316	1.250	4.388	48	711	653	35	170	1.617	259.160
1.231	65	305	2.798	107	864	1.760	281	1.205	4.217	48	675	627	26	163	1.539	252.750
24	1	13	137	19	12	13	1	10	55	30	9	10	1	7	57	21.510
345	29	128	1.338	50	617	356	104	299	1.426	12	563	281	17	93	966	147.511
862	35	164	1.323	38	235	1.391	176	896	2.736	6	103	336	8	63	516	83.729
38	8	12	86	4	34	53	35	45	171	—	36	26	9	7	78	6.410
181	4	529	861	15	58	116	12	569	770	10	114	95	3	357	579	89.599
1.450	77	846	3.745	126	956	1.929	328	1.819	5.158	58	825	748	38	527	2.196	348.759

MINE

754	58	400	1.588	14	140	827	125	914	2.020	6	123	296	14	213	652	116.520
715	46	379	1.484	10	122	786	101	840	1.859	5	113	278	12	196	604	112.132
2	2	10	23	1	2	2	—	5	10	4	—	3	—	—	7	2.211
75	14	102	449	2	76	50	15	136	279	1	82	38	3	60	184	45.325
638	30	267	1.012	7	44	734	86	699	1.570	—	31	237	9	136	413	64.596
39	12	21	104	4	18	41	24	74	161	1	10	18	2	17	48	4.388
432	16	2.046	2.829	33	164	314	43	2.792	3.346	1	139	173	4	1.149	1.466	263.803
1.186	74	2.446	4.417	47	304	1.141	168	3.706	5.366	7	262	469	18	1.362	2.118	380.323

TAV. 13 - Stranieri residenti per classe di età e sesso; condizione professionale per settore di attività economica e posizione nella professione; condizione non professionale

CONDIZIONI	CLASSI DI ETÀ (anni)											TOTALE
	Meno di 5	5-9	10-14	15-19	20-24	25-29	30-34	35-44	45-54	55-64	65 e più	
A — MASCHI												
Condizione professionale	—	—	—	33	95	128	127	181	97	54	13	728
AGRICOLTURA	—	—	—	5	3	7	6	9	12	9	—	51
Indipendenti	—	—	—	2	—	5	4	8	4	9	—	32
Dipendenti	—	—	—	3	3	2	2	1	8	—	—	19
- di cui operai e assimilati	—	—	—	3	3	2	2	—	7	—	—	17
INDUSTRIE	—	—	—	21	54	67	63	88	56	19	1	369
Indipendenti	—	—	—	1	—	4	7	15	7	6	—	40
Dipendenti	—	—	—	20	54	63	56	73	49	13	1	329
- di cui operai e assimilati	—	—	—	19	48	51	40	49	30	8	—	245
COMMERCIO	—	—	—	7	26	24	36	42	8	12	4	159
Indipendenti	—	—	—	2	7	2	15	29	5	8	4	72
Dipendenti	—	—	—	5	19	22	21	13	3	4	—	87
- di cui operai e assimilati	—	—	—	4	14	16	11	7	—	2	—	54
ALTRE ATTIVITA'	—	—	—	—	12	30	22	42	21	14	8	149
Indipendenti	—	—	—	—	—	3	7	12	9	10	4	45
Dipendenti	—	—	—	—	12	27	15	30	12	4	4	104
- di cui operai e assimilati	—	—	—	—	4	12	4	12	5	1	1	39
Condizione non professionale	106	114	128	90	52	61	30	13	26	51	116	787
In cerca di prima occupazione	—	—	—	8	7	8	4	3	1	—	—	31
Scolari e studenti	—	79	119	58	21	34	11	1	—	—	—	323
Ritirati dal lavoro	—	—	—	—	—	1	1	4	14	44	110	174
Altri	106	35	9	24	24	18	14	5	11	7	6	259
TOTALE	106	114	128	123	147	189	157	194	123	105	129	1.515
B — FEMMINE												
Condizione professionale	—	—	1	38	77	78	62	75	57	19	7	414
AGRICOLTURA	—	—	—	—	—	1	—	1	1	—	—	3
Indipendenti	—	—	—	—	—	—	—	1	1	—	—	2
Dipendenti	—	—	—	—	—	1	—	—	—	—	—	1
- di cui operai e assimilati	—	—	—	—	—	1	—	—	—	—	—	1
INDUSTRIE	—	—	1	28	40	15	12	17	11	1	—	125
Indipendenti	—	—	—	—	1	—	2	2	1	—	—	6
Dipendenti	—	—	1	28	39	15	10	15	10	1	—	119
- di cui operai e assimilati	—	—	1	28	25	8	5	9	7	—	—	83
COMMERCIO	—	—	—	4	11	24	12	22	19	6	1	99
Indipendenti	—	—	—	—	4	10	5	16	18	2	1	56
Dipendenti	—	—	—	4	7	14	7	6	1	4	—	43
- di cui operai e assimilati	—	—	—	4	3	4	2	4	1	2	—	20
ALTRE ATTIVITA'	—	—	—	6	26	38	38	35	26	12	6	187
Indipendenti	—	—	—	—	2	4	8	2	7	—	2	25
Dipendenti	—	—	—	6	24	34	30	33	19	12	4	162
- di cui operai e assimilati	—	—	—	1	13	17	13	12	8	4	3	71
Condizione non professionale	99	113	117	93	66	97	103	144	126	131	160	1.249
In cerca di prima occupazione	—	—	1	12	3	6	2	1	—	—	—	25
Scolari e studenti	—	92	106	60	13	8	1	3	—	—	—	283
Casalinghe	—	—	2	6	48	75	86	134	109	94	83	637
Ritirati dal lavoro	—	—	—	1	—	—	1	3	8	31	60	104
Altri	99	21	8	14	2	8	13	3	9	6	17	200
TOTALE	99	113	118	131	143	175	165	219	183	150	167	1.663
C — TOTALE												
Condizione professionale	—	—	1	71	172	206	189	256	154	73	20	1.142
AGRICOLTURA	—	—	—	5	3	8	6	10	13	9	—	54
Indipendenti	—	—	—	2	—	5	4	9	5	9	—	34
Dipendenti	—	—	—	3	3	3	2	1	8	—	—	20
- di cui operai e assimilati	—	—	—	3	3	3	2	—	7	—	—	18
INDUSTRIE	—	—	1	49	94	82	75	105	67	20	1	494
Indipendenti	—	—	—	1	1	4	9	17	8	6	—	46
Dipendenti	—	—	1	48	93	78	66	88	59	14	1	448
- di cui operai e assimilati	—	—	1	47	73	59	45	58	37	8	—	328
COMMERCIO	—	—	—	11	37	48	48	64	27	18	5	258
Indipendenti	—	—	—	2	11	12	20	45	23	10	5	128
Dipendenti	—	—	—	9	26	36	28	19	4	8	—	130
- di cui operai e assimilati	—	—	—	8	17	20	13	11	1	4	—	74
ALTRE ATTIVITA'	—	—	—	6	38	68	60	77	47	26	14	336
Indipendenti	—	—	—	—	2	7	15	14	16	10	6	70
Dipendenti	—	—	—	6	36	61	45	63	31	16	8	266
- di cui operai e assimilati	—	—	—	1	17	29	17	24	13	5	4	110
Condizione non professionale	205	227	245	183	118	158	133	157	152	182	276	2.036
In cerca di prima occupazione	—	—	1	20	10	14	6	4	1	—	—	56
Scolari e studenti	—	171	225	118	34	42	12	4	—	—	—	606
Casalinghe	—	—	2	6	48	75	86	134	109	94	83	637
Ritirati dal lavoro	—	—	—	1	—	1	2	7	22	75	170	278
Altri	205	56	17	38	26	26	27	8	20	13	23	459
TOTALE	205	227	246	254	290	364	322	413	306	255	296	3.178

TAV. 14 - Famiglie residenti per ampiezza e tipo della famiglia

TIPO DELLA FAMIGLIA	FAMIGLIE CON COMPONENTI									
	1	2	3	4	5	6	7 e più		TOTALE	
							Famiglie	Componenti	Famiglie	Componenti
A — FAMIGLIE IN COMPLESSO										
Tipo A	60.531	1.464	127	25	8	—	1	10	62.156	63.990
Tipo B	—	53.996	134	8	—	—	—	—	54.138	108.426
Tipo C	—	14.059	74.797	70.192	24.112	6.627	3.173	23.903	192.960	717.502
C 1	—	—	67.780	67.693	23.324	6.342	3.028	22.810	168.167	651.594
C 2	—	2.508	1.587	613	202	70	34	249	5.014	13.908
C 3	—	11.551	5.430	1.886	586	215	111	844	19.779	52.000
Tipo D	—	9.161	6.011	5.853	5.682	2.644	1.691	13.018	31.042	117.059
D 1	—	—	2.072	213	42	8	7	52	2.342	7.378
D 1.1	—	—	1.199	110	10	2	3	22	1.324	4.121
D 1.2	—	—	873	103	32	6	4	30	1.018	3.257
D 2	—	—	—	3.539	4.575	2.239	1.405	10.781	11.758	61.246
D 2.1	—	—	—	2.422	3.309	1.393	729	5.417	7.853	40.008
D 2.2	—	—	—	1.117	1.266	846	676	5.364	3.905	21.238
D 3	—	—	834	788	404	155	110	851	2.291	9.455
D 3.1	—	—	159	172	85	37	17	130	470	1.942
D 3.2	—	—	675	616	319	118	93	721	1.821	7.513
D 4	—	—	998	743	461	166	111	870	2.479	10.137
D 4.1	—	—	263	182	94	23	18	135	580	2.260
D 4.2	—	—	735	561	367	143	93	735	1.899	7.877
D 5	—	—	162	2	—	—	—	—	164	494
D 6	—	165	4	—	—	—	—	—	169	342
D 7	—	3.586	43	6	—	—	—	—	3.635	7.325
D 8	—	—	1	—	—	—	—	—	1	3
D 9	—	5.410	1.897	562	200	76	58	464	8.203	20.679
TOTALE	60.531	78.680	81.069	76.078	29.802	9.271	4.865	36.931	340.296	1.006.977
B — FAMIGLIE CON MEMBRI AGGREGATI										
Tipo A	—	1.464	127	25	8	—	1	10	1.625	3.459
Tipo B	—	—	134	8	—	—	—	—	142	434
Tipo C	—	—	486	357	188	80	63	484	1.174	4.790
C 1	—	—	—	82	89	42	40	302	253	1.327
C 2	—	—	346	173	66	30	11	83	626	2.323
C 3	—	—	140	102	33	8	12	99	295	1.140
Tipo D	—	—	118	74	63	42	49	403	346	1.620
D 1	—	—	—	11	2	—	—	—	13	54
D 1.1	—	—	—	2	—	—	—	—	2	8
D 1.2	—	—	—	9	2	—	—	—	11	46
D 2	—	—	—	—	24	24	29	236	77	500
D 2.1	—	—	—	—	7	12	11	84	30	191
D 2.2	—	—	—	—	17	12	18	152	47	309
D 3	—	—	—	18	18	9	7	60	52	276
D 3.1	—	—	—	11	9	6	3	22	29	147
D 3.2	—	—	—	7	9	3	4	38	23	129
D 4	—	—	—	12	10	6	9	71	37	205
D 4.1	—	—	—	1	5	3	2	15	11	62
D 4.2	—	—	—	11	5	3	7	56	26	143
D 5	—	—	—	2	—	—	—	—	2	8
D 6	—	—	4	—	—	—	—	—	4	12
D 7	—	—	43	6	—	—	—	—	49	153
D 8	—	—	—	—	—	—	—	—	—	—
D 9	—	—	71	25	9	3	4	36	112	412
TOTALE	—	1.464	865	464	259	122	113	897	3.287	10.303
C — FAMIGLIE SENZA MEMBRI AGGREGATI										
Tipo A	60.531	—	—	—	—	—	—	—	60.531	60.531
Tipo B	—	53.996	—	—	—	—	—	—	53.996	107.992
Tipo C	—	14.059	74.311	69.835	23.924	6.547	3.110	23.419	191.786	712.712
C 1	—	—	67.780	67.611	23.235	6.300	2.988	22.508	167.914	650.267
C 2	—	2.508	1.241	440	136	40	23	166	4.388	11.585
C 3	—	11.551	5.290	1.784	553	207	99	745	19.484	50.860
Tipo D	—	9.161	5.893	5.779	5.619	2.602	1.642	12.615	30.696	115.439
D 1	—	—	2.072	202	40	8	7	52	2.329	7.324
D 1.1	—	—	1.199	108	10	2	3	22	1.322	4.113
D 1.2	—	—	873	94	30	6	4	30	1.007	3.211
D 2	—	—	—	3.539	4.551	2.215	1.376	10.545	11.681	60.746
D 2.1	—	—	—	2.422	3.302	1.381	718	5.333	7.823	39.817
D 2.2	—	—	—	1.117	1.249	834	658	5.212	3.858	20.929
D 3	—	—	834	770	386	146	103	791	2.239	9.179
D 3.1	—	—	159	161	76	31	14	108	441	1.795
D 3.2	—	—	675	609	310	115	89	683	1.798	7.384
D 4	—	—	998	731	451	160	102	799	2.442	9.932
D 4.1	—	—	263	181	89	20	16	120	569	2.198
D 4.2	—	—	735	550	362	140	86	679	1.873	7.734
D 5	—	—	162	—	—	—	—	—	162	486
D 6	—	165	—	—	—	—	—	—	165	330
D 7	—	3.586	—	—	—	—	—	—	3.586	7.172
D 8	—	—	1	—	—	—	—	—	1	3
D 9	—	5.410	1.826	537	191	73	54	428	8.091	20.267
TOTALE	60.531	77.216	80.204	75.614	29.543	9.149	4.752	36.034	337.009	996.674

TAV. 15 - Famiglie residenti con almeno un nucleo familiare, per tipo del nucleo e ampiezza della famiglia

TIPO DEL NUCLEO	FAMIGLIE CON COMPONENTI								
	2	3	4	5	6	7 e più		TOTALE	
						Famiglie	Componenti	Famiglie	Componenti
Coniugi	53.996	2.537	472	302	202	140	1.096	57.649	121.309
Coniugi e figli	—	67.612	70.983	27.639	8.387	4.300	32.547	178.921	707.832
Padre e figli	2.537	2.339	1.332	512	192	119	900	7.031	22.031
Madre e figli	14.534	6.267	2.465	895	340	190	1.456	24.691	65.700

TAV. 16 - Famiglie residenti per tipo di famiglia e di componenti

TIPO DELLA FAMIGLIA	FAMIGLIE	COMPONENTI										TOTALE	
		CAPO FAMIGLIA DI CENSIMENTO, PARENTI E AFFINI							MEMBRI AGGREGATI				
		CAPO FAMIGLIA DI CENSIMENTO		CONIUGE	FIGLI		ALTRI PARENTI E AFFINI	TOTALE		TOTALE	di cui addetti ai servizi della famiglia	MF	M
		M	F		TOTALE	di cui celibi o nubili		MF	M				
Tipo A	62.156	19.898	42.258	—	—	—	—	62.156	19.898	1.834	135	63.990	20.401
Tipo B	54.138	53.989	149	54.138	—	—	—	108.276	54.138	150	19	108.426	54.194
Tipo C	192.960	173.063	19.897	168.167	355.041	353.482	—	716.168	364.694	1.334	74	717.502	365.110
C 1	168.167	168.049	118	168.167	314.984	314.183	—	651.318	337.215	276	51	651.594	337.310
C 2	5.014	5.014	—	—	8.146	7.837	—	13.160	9.449	748	11	13.908	9.509
C 3	19.779	—	19.779	—	31.911	31.462	—	51.690	18.030	310	12	52.000	18.291
Tipo D	31.042	24.025	7.017	14.100	30.986	28.362	40.536	116.664	52.356	395	23	117.059	52.528
D 1	2.342	2.328	14	2.342	—	—	2.681	7.365	3.189	13	—	7.378	3.193
D 1.1	1.324	1.320	4	1.324	—	—	1.471	4.119	1.604	2	—	4.121	1.604
D 1.2	1.018	1.008	10	1.018	—	—	1.210	3.246	1.585	11	—	3.257	1.589
D 2	11.758	11.749	9	11.758	22.956	21.615	14.685	61.157	28.588	89	5	61.246	28.633
D 2.1	7.853	7.848	5	7.853	15.347	15.273	8.922	39.975	17.887	33	3	40.008	17.905
D 2.2	3.905	3.901	4	3.905	7.609	6.342	5.763	21.182	10.701	56	2	21.238	10.728
D 3	2.291	2.291	—	—	4.003	3.541	3.094	9.388	5.293	67	4	9.455	5.310
D 3.1	470	470	—	—	830	791	606	1.906	1.005	36	3	1.942	1.011
D 3.2	1.821	1.821	—	—	3.173	2.750	2.488	7.482	4.288	31	1	7.513	4.299
D 4	2.479	—	2.479	—	4.027	3.206	3.592	10.098	3.454	39	1	10.137	3.483
D 4.1	580	—	580	—	978	956	691	2.249	658	11	—	2.260	668
D 4.2	1.899	—	1.899	—	3.049	2.250	2.901	7.849	2.796	28	1	7.877	2.815
D 5	164	141	23	—	—	—	328	492	305	2	—	494	306
D 6	169	115	54	—	—	—	169	338	284	4	—	342	286
D 7	3.635	2.738	897	—	—	—	3.635	7.270	2.738	55	2	7.325	2.757
D 8	1	—	1	—	—	—	2	3	1	—	—	3	1
D 9	8.203	4.663	3.540	—	—	—	12.350	20.553	8.504	126	11	20.679	8.559
TOTALE	340.296	270.975	69.321	236.405	386.027	381.844	40.536	1.003.264	491.086	3.713	251	1.006.977	492.233

TAV. 17 - Famiglie residenti per ampiezza, stato civile, classe di età e sesso del capo famiglia di censimento

A — TOTALE

STATO CIVILE E CLASSE DI ETÀ DEL CAPO FAMIGLIA	FAMIGLIE CON COMPONENTI											
	1		2	3	4	5	6	7 e più		TOTALE		
	TOTALE	di cui non coabitante						Famiglie	Componenti	FAMIGLIE		COMPONENTI
			Numero	di cui con figli								
Celibi e nubili	22.616	17.914	8.792	2.509	800	274	113	84	660	35.188	1.809	53.635
Meno di 20	222	120	98	40	23	5	3	3	27	394	23	700
20-24	1.395	821	517	203	76	28	13	5	45	2.237	141	3.605
25-29	1.917	1.334	671	225	72	23	7	4	31	2.919	236	4.410
30-34	1.601	1.138	733	291	84	34	10	3	23	2.756	290	4.529
35-39	1.385	1.076	797	268	92	24	10	4	29	2.580	233	4.360
40-44	1.751	1.397	1.028	300	96	28	14	8	59	3.225	262	5.374
45-49	1.857	1.486	980	253	79	32	16	19	151	3.236	199	5.299
50-54	2.476	2.048	1.071	266	90	39	9	13	103	3.964	177	6.128
55-59	2.569	2.154	896	243	61	27	14	9	71	3.819	107	5.624
60-64	1.690	1.428	509	118	38	10	8	4	30	2.377	54	3.342
65-69	2.045	1.722	539	106	30	14	7	4	29	2.745	46	3.702
70-74	1.709	1.475	455	102	22	5	2	6	45	2.301	29	3.095
75 e piu'	1.999	1.715	498	94	37	5	—	2	17	2.635	12	3.467
Coniugati	2.324	1.987	55.492	71.274	72.265	28.285	8.696	4.509	34.166	242.845	183.213	843.957
Meno di 20	—	—	37	77	11	1	—	—	—	126	90	354
20-24	66	56	2.732	2.285	313	22	5	3	22	5.426	2.630	13.799
25-29	221	168	7.392	9.921	3.020	338	46	12	86	20.950	13.273	58.900
30-34	245	203	4.195	13.423	10.859	2.036	264	100	747	31.122	26.597	104.851
35-39	198	167	1.933	7.967	13.603	4.337	974	326	2.425	29.338	27.131	112.331
40-44	185	149	1.622	6.134	14.773	6.812	1.976	869	6.481	32.371	30.460	133.320
45-49	194	165	1.718	5.316	10.819	6.079	2.235	1.235	9.326	27.596	25.583	115.985
50-54	239	213	3.415	7.117	8.721	4.577	1.620	997	7.578	26.686	22.795	103.487
55-59	269	244	6.645	7.528	5.524	2.353	897	500	3.842	23.716	16.420	79.228
60-64	204	175	6.383	4.537	2.264	868	308	185	1.444	14.749	7.915	43.269
65-69	220	193	8.302	3.607	1.366	493	183	122	964	14.293	5.490	37.636
70-74	149	133	6.430	2.076	621	246	115	99	770	9.736	3.020	24.411
75 e piu'	134	121	4.688	1.286	371	123	73	61	481	6.736	1.809	16.386
Separati legalmente	2.327	1.897	1.327	882	348	118	32	11	84	5.045	2.305	9.885
Meno di 20	2	1	2	—	—	—	—	—	—	4	2	6
20-24	69	51	62	16	6	2	—	—	—	155	81	275
25-29	241	181	230	80	20	3	—	—	—	574	291	1.036
30-34	363	285	237	179	59	20	2	2	14	862	434	1.736
35-39	258	207	215	201	83	26	14	—	—	797	474	1.837
40-44	288	232	173	176	76	26	6	2	15	747	399	1.647
45-49	232	188	131	108	54	23	4	5	41	557	281	1.214
50-54	248	208	103	63	31	9	3	1	7	458	175	837
55-59	204	173	83	40	8	7	2	1	7	345	102	576
60-64	159	145	41	10	9	—	1	—	—	220	38	313
65-69	134	113	27	5	1	1	—	—	—	168	15	212
70-74	94	83	18	3	1	1	—	—	—	117	10	148
75 e piu'	35	30	5	1	—	—	—	—	—	41	3	48
Vedovi	32.488	27.093	12.698	6.195	2.587	1.110	425	257	1.989	55.760	21.606	96.906
Meno di 20	3	3	5	1	—	—	—	—	—	9	6	16
20-24	12	10	14	2	—	—	—	—	—	28	16	46
25-29	37	27	54	22	6	—	1	1	7	121	82	248
30-34	68	50	109	108	44	13	2	1	7	345	275	870
35-39	43	30	163	226	100	34	17	13	95	596	547	1.814
40-44	146	125	354	554	283	106	46	23	173	1.512	1.346	4.627
45-49	365	302	690	788	410	157	73	29	222	2.512	2.109	7.194
50-54	1.168	965	1.453	1.037	490	188	67	44	348	4.447	3.151	10.835
55-59	3.021	2.506	2.095	996	395	164	47	33	254	6.751	3.515	13.135
60-64	3.820	3.241	1.657	614	226	99	31	10	75	6.457	2.413	10.636
65-69	6.685	5.686	1.883	624	225	120	40	26	209	9.603	2.607	14.272
70-74	7.142	6.027	1.734	483	176	100	37	33	261	9.705	2.266	13.746
75 e piu'	9.978	8.121	2.487	740	232	129	64	44	338	13.674	3.273	19.467
Divorziati	776	650	371	209	78	15	5	4	32	1.458	555	2.594
Meno di 20	2	2	3	—	—	—	—	—	—	5	3	8
20-24	14	8	19	11	2	1	—	—	—	47	30	98
25-29	30	25	32	19	8	2	1	—	—	92	52	199
30-34	58	44	47	48	19	3	—	1	9	176	105	396
35-39	97	77	49	46	19	3	2	1	8	217	105	444
40-44	96	79	61	42	17	3	1	2	15	222	110	448
45-49	131	111	67	24	3	2	1	—	—	228	74	365
50-54	143	121	48	10	7	1	—	—	—	209	45	302
55-59	76	68	19	5	2	—	—	—	—	102	15	137
60-64	70	63	20	3	—	—	—	—	—	93	14	119
65-69	42	39	5	—	1	—	—	—	—	48	1	56
70-74	17	13	1	1	—	—	—	—	—	19	1	22
75 e piu'	—	—	—	—	—	—	—	—	—	—	—	—
TOTALE	60.531	49.541	78.680	81.069	76.078	29.802	9.271	4.865	36.931	340.296	209.488	1.006.977
Meno di 20	227	124	142	118	34	6	3	3	27	533	121	1.076
20-24	1.544	940	3.328	2.506	395	52	18	8	67	7.851	2.871	17.733
25-29	2.430	1.718	8.366	10.259	3.120	365	54	17	124	24.611	13.912	64.692
30-34	2.307	1.701	5.306	14.020	11.054	2.105	279	106	791	35.177	27.648	112.185
35-39	1.942	1.524	3.155	8.710	13.897	4.424	1.015	344	2.558	33.487	28.490	120.738
40-44	2.467	1.980	3.226	7.210	15.247	6.975	2.044	903	6.736	38.072	32.572	145.412
45-49	2.744	2.220	3.580	6.507	11.379	6.294	2.329	1.290	9.755	34.123	28.282	130.140
50-54	4.262	3.545	6.109	8.507	9.335	4.815	1.700	1.055	8.036	35.783	26.372	121.652
55-59	6.206	5.198	9.767	8.817	5.995	2.552	960	543	4.174	34.840	20.189	98.865
60-64	5.949	5.057	8.609	5.284	2.539	977	348	199	1.549	23.905	10.435	57.697
65-69	9.154	7.777	10.771	4.345	1.622	628	230	152	1.202	26.902	8.172	55.941
70-74	9.136	7.757	8.642	2.664	821	352	154	138	1.076	21.907	5.326	41.456
75 e piu'	12.163	10.000	7.679	2.122	640	257	137	107	836	23.105	5.098	39.390

segue TAV. 17 — Famiglie residenti per ampiezza, stato civile, classe di età e sesso del capo famiglia di censimento

B — MASCHI

STATO CIVILE E CLASSE DI ETÀ DEL CAPO FAMIGLIA	FAMIGLIE CON COMPONENTI											
	1		2	3	4	5	6	7 e più		TOTALE		COMPONENTI
	TOTALE	di cui non coabitante						Famiglie	Componenti	Numero	di cui con figli	
Cellibi	11.208	8.451	5.358	1.789	624	232	94	68	538	19.373	725	32.049
Meno di 20	107	58	76	32	21	4	3	2	20	245	14	497
20-24	903	523	387	180	68	22	12	5	45	1.577	69	2.716
25-29	1.341	933	485	178	63	22	4	4	31	2.097	106	3.262
30-34	1.106	785	526	225	76	30	8	3	23	1.974	123	3.358
35-39	980	745	594	209	80	22	8	3	22	1.896	99	3.295
40-44	1.191	923	734	225	77	25	14	7	51	2.273	93	3.902
45-49	1.234	970	675	207	61	27	14	16	126	2.234	80	3.794
50-54	1.362	1.107	653	183	71	34	8	11	85	2.322	68	3.804
55-59	1.106	882	458	149	43	23	11	9	71	1.799	34	2.893
60-64	509	416	236	65	27	8	5	1	8	851	12	1.362
65-69	628	508	220	46	19	9	6	2	15	930	16	1.378
70-74	429	350	173	52	11	3	1	4	31	673	8	1.027
75 e piu'	312	251	141	38	7	3	—	1	10	502	3	761
Coniugati	1.302	1.077	54.609	70.722	71.973	28.153	8.650	4.480	33.938	239.889	181.723	837.181
Meno di 20	—	—	36	76	11	1	—	—	—	124	88	349
20-24	18	12	2.678	2.271	307	21	5	3	22	5.303	2.586	13.572
25-29	136	97	7.291	9.862	3.010	335	46	12	86	20.692	13.142	58.381
30-34	171	144	4.129	13.356	10.822	2.026	262	99	740	30.865	26.429	104.227
35-39	139	113	1.873	7.886	13.542	4.318	966	322	2.394	29.046	26.912	111.491
40-44	124	98	1.550	6.056	14.724	6.783	1.969	867	6.465	32.076	30.246	132.482
45-49	123	97	1.648	5.243	10.768	6.048	2.227	1.224	9.243	27.281	25.356	115.065
50-54	120	105	3.321	7.045	8.685	4.559	1.609	996	7.570	26.335	22.607	102.656
55-59	130	114	6.540	7.487	5.504	2.343	895	492	3.777	23.391	16.294	78.549
60-64	93	74	6.310	4.517	2.253	863	307	184	1.436	14.527	7.855	42.869
65-69	105	90	8.221	3.582	1.360	491	181	122	964	14.062	5.442	37.238
70-74	74	67	6.372	2.066	617	242	112	99	770	9.582	2.985	24.136
75 e piu'	69	66	4.640	1.275	370	123	71	60	471	6.680	1.781	16.166
Separati legalmente	1.524	1.210	450	310	115	41	8	6	48	2.454	598	4.115
Meno di 20	1	1	—	—	—	—	—	—	—	1	—	1
20-24	26	17	8	5	1	—	—	—	—	40	10	61
25-29	134	91	42	27	7	—	—	—	—	212	48	337
30-34	256	194	65	60	18	6	—	—	—	406	97	675
35-39	195	156	77	69	26	11	3	—	7	381	129	733
40-44	212	170	62	59	23	7	—	—	15	365	108	655
45-49	172	141	56	35	15	5	2	—	19	287	78	505
50-54	160	133	43	24	11	6	2	1	7	247	58	411
55-59	119	98	40	21	3	3	—	—	—	187	37	295
60-64	87	76	22	5	9	—	—	—	—	123	19	182
65-69	81	63	16	2	1	—	—	—	—	101	6	128
70-74	51	45	15	3	1	—	—	—	—	70	7	94
75 e piu'	30	25	4	—	—	—	—	—	—	34	1	38
Vedovi	4.353	3.432	2.214	1.089	526	275	116	74	580	8.647	3.915	16.803
Meno di 20	1	1	—	—	—	—	—	—	—	1	—	1
20-24	4	4	—	—	—	—	—	—	—	4	—	4
25-29	10	7	4	1	—	—	—	—	—	15	5	21
30-34	16	9	11	8	5	3	—	—	—	44	27	103
35-39	11	5	31	31	9	4	3	—	14	91	79	254
40-44	26	21	48	71	33	10	7	—	195	162	559	
45-49	53	46	73	110	58	27	14	3	23	338	279	1.003
50-54	121	107	167	138	92	36	6	11	91	571	427	1.544
55-59	291	228	272	161	83	38	13	8	60	866	529	1.978
60-64	362	282	234	110	50	24	9	2	14	791	389	1.548
65-69	793	647	352	141	62	43	12	10	79	1.413	554	2.534
70-74	932	749	387	102	52	31	17	16	131	1.537	529	2.608
75 e piu'	1.733	1.326	635	216	82	59	34	22	168	2.781	935	4.646
Divorziati	385	316	125	57	33	6	3	3	24	612	142	1.010
Meno di 20	2	2	—	—	—	—	—	—	—	2	—	2
20-24	6	4	3	2	2	—	—	—	—	13	5	26
25-29	17	12	8	8	7	1	—	—	—	41	16	90
30-34	28	23	13	11	5	3	—	—	9	61	23	131
35-39	62	50	16	9	6	—	—	—	1	94	20	151
40-44	54	43	21	8	7	1	—	—	2	94	30	174
45-49	60	51	31	8	1	—	—	—	—	101	26	156
50-54	64	51	17	6	2	1	—	—	—	90	13	129
55-59	40	36	8	2	2	—	—	—	—	52	6	70
60-64	28	26	5	2	—	—	—	—	—	35	2	44
65-69	15	13	2	—	1	—	—	—	—	18	—	23
70-74	9	5	1	1	—	—	—	—	—	11	1	14
75 e piu'	—	—	—	—	—	—	—	—	—	—	—	—
TOTALE	18.772	14.486	62.756	73.967	73.271	28.707	8.871	4.631	35.128	270.975	187.103	891.158
Meno di 20	109	60	112	108	32	5	3	2	20	371	102	848
20-24	953	558	3.073	2.456	376	43	17	8	67	6.926	2.665	16.355
25-29	1.627	1.132	7.825	10.070	3.082	359	50	16	117	23.029	13.306	62.027
30-34	1.566	1.144	4.739	13.657	10.928	2.066	271	103	770	33.330	26.692	108.453
35-39	1.353	1.042	2.588	8.206	13.662	4.358	980	328	2.439	31.475	27.242	115.904
40-44	1.615	1.262	2.410	6.420	14.863	6.825	1.991	876	6.531	35.000	30.629	137.749
45-49	1.636	1.297	2.473	5.603	10.909	6.108	2.258	1.247	9.426	30.234	25.823	120.541
50-54	1.823	1.503	4.215	7.398	8.860	4.635	1.626	1.019	7.753	29.576	23.186	108.571
55-59	1.710	1.373	7.327	7.824	5.635	2.408	920	509	3.908	26.333	16.907	83.844
60-64	1.091	884	6.810	4.699	2.341	895	321	187	1.458	16.344	8.281	46.031
65-69	1.635	1.334	8.814	3.773	1.442	544	199	134	1.058	16.541	6.020	41.322
70-74	1.501	1.224	6.949	2.223	682	276	130	119	932	11.880	3.529	27.888
75 e piu'	2.153	1.673	5.421	1.530	459	185	105	83	649	9.936	2.721	21.625

segue TAV. 17 — Famiglie residenti per ampiezza, stato civile, classe di età e sesso del capo famiglia di censimento

C — FEMMINE

STATO CIVILE E CLASSE DI ETÀ DEL CAPO FAMIGLIA	FAMIGLIE CON COMPONENTI											
	1		2	3	4	5	6	7 e più		TOTALE		
	TOTALE	di cui non coabitante						Famiglie	Componenti	FAMIGLIE		COMPONENTI
			Numero	di cui con figli								
Nubili	11.408	9.463	3.434	720	176	42	19	16	122	15.815	1.084	21.586
Meno di 20	115	62	22	8	2	1	—	—	7	149	9	203
20-24	492	298	130	23	8	6	1	—	—	660	72	889
25-29	576	401	186	47	9	1	3	—	—	822	130	1.148
30-34	495	353	207	66	8	4	2	—	—	782	167	1.171
35-39	405	331	203	59	12	2	2	1	7	684	134	1.065
40-44	560	474	294	75	19	3	—	1	8	952	169	1.472
45-49	623	516	305	46	18	5	2	3	25	1.002	119	1.505
50-54	1.114	941	418	83	19	5	1	2	18	1.642	109	2.324
55-59	1.463	1.272	438	94	18	4	3	—	—	2.020	73	2.731
60-64	1.181	1.012	273	53	11	2	3	3	22	1.526	42	1.980
65-69	1.417	1.214	319	60	11	5	1	2	14	1.815	30	2.324
70-74	1.280	1.125	282	50	11	2	1	2	14	1.628	21	2.068
75 e piu'	1.687	1.464	357	56	30	2	—	1	7	2.133	9	2.706
Coniugate	1.022	910	883	552	292	132	46	29	228	2.956	1.490	6.776
Meno di 20	—	—	1	1	—	—	—	—	—	2	2	5
20-24	48	44	54	14	6	1	—	—	—	123	44	227
25-29	85	71	101	59	10	3	—	—	—	258	131	519
30-34	74	59	66	67	37	10	2	1	7	257	168	624
35-39	59	54	60	81	61	19	8	4	31	292	219	840
40-44	61	51	72	78	49	29	7	2	16	298	214	838
45-49	71	68	70	73	51	31	8	11	83	315	227	920
50-54	119	108	94	72	36	18	11	1	8	351	188	831
55-59	139	130	105	41	20	10	2	8	65	325	126	679
60-64	111	101	73	20	11	5	1	1	8	222	60	400
65-69	115	103	81	25	6	2	2	—	—	231	48	398
70-74	75	66	58	10	4	4	3	—	—	154	35	275
75 e piu'	65	55	48	11	1	—	2	1	10	128	28	220
Separate legalmente	803	687	877	572	233	77	24	5	36	2.591	1.707	5.770
Meno di 20	1	—	2	—	—	—	—	—	—	3	2	5
20-24	43	34	54	11	5	2	—	—	—	115	71	214
25-29	107	90	188	53	13	1	—	—	—	362	243	699
30-34	107	91	172	119	41	14	2	1	7	456	337	1.061
35-39	63	51	138	132	57	15	11	—	—	416	345	1.104
40-44	76	62	111	117	53	19	6	—	—	382	291	992
45-49	60	47	75	73	39	18	2	3	22	270	203	709
50-54	88	75	60	39	20	3	1	—	—	211	117	426
55-59	85	75	43	19	5	4	1	1	7	158	65	281
60-64	72	69	19	5	—	—	1	—	—	97	19	131
65-69	53	50	11	3	—	—	—	—	—	67	9	84
70-74	43	38	3	—	—	1	—	—	—	47	3	54
75 e piu'	5	5	1	1	—	—	—	—	—	7	2	10
Vedove	28.135	23.661	10.484	5.106	2.061	835	309	183	1.409	47.113	17.691	80.103
Meno di 20	2	2	5	1	—	—	—	—	—	8	6	15
20-24	8	6	14	2	—	—	—	—	—	24	16	42
25-29	27	20	50	21	6	—	1	1	7	106	77	227
30-34	52	41	98	100	39	10	1	1	7	301	248	767
35-39	32	25	132	195	91	30	14	11	81	505	468	1.560
40-44	120	104	306	483	250	96	39	23	173	1.317	1.184	4.068
45-49	312	256	617	678	352	130	59	26	199	2.174	1.830	6.191
50-54	1.047	858	1.286	899	398	152	61	33	257	3.876	2.724	9.291
55-59	2.730	2.278	1.823	835	312	126	34	25	194	5.885	2.986	11.157
60-64	3.458	2.959	1.423	504	176	75	22	8	61	5.666	2.024	9.088
65-69	5.892	5.039	1.531	483	163	77	28	16	130	8.190	2.053	11.738
70-74	6.210	5.278	1.347	381	124	69	20	17	130	8.168	1.737	11.138
75 e piu'	8.245	6.795	1.852	524	150	70	30	22	170	10.893	2.338	14.821
Divorziate	391	334	246	152	45	9	2	1	8	846	413	1.584
Meno di 20	—	—	3	—	—	—	—	—	—	3	3	6
20-24	8	4	16	9	—	1	—	—	—	34	25	72
25-29	13	13	24	11	1	1	1	—	—	51	36	109
30-34	30	21	34	37	14	—	—	—	—	115	82	265
35-39	35	27	33	37	13	3	1	1	8	123	85	293
40-44	42	36	40	34	10	2	—	—	—	128	80	274
45-49	71	60	36	16	2	2	—	—	—	127	48	209
50-54	79	70	31	4	5	—	—	—	—	119	32	173
55-59	36	32	11	3	—	—	—	—	—	50	9	67
60-64	42	37	15	1	—	—	—	—	—	58	12	75
65-69	27	26	3	—	—	—	—	—	—	30	1	33
70-74	8	8	—	—	—	—	—	—	—	8	—	8
75 e piu'	—	—	—	—	—	—	—	—	—	—	—	—
TOTALE	41.759	35.055	15.924	7.102	2.807	1.095	400	234	1.803	69.321	22.385	115.819
Meno di 20	118	64	30	10	2	1	—	1	7	162	19	228
20-24	591	382	255	50	19	9	1	—	—	925	206	1.378
25-29	803	586	541	189	38	6	4	1	7	1.582	606	2.665
30-34	741	557	363	126	39	8	3	21	1.847	956	3.732	
35-39	589	482	567	504	235	66	35	16	119	2.012	1.248	4.834
40-44	852	718	816	790	384	150	53	27	205	3.072	1.943	7.663
45-49	1.108	923	1.107	904	470	186	71	43	329	3.889	2.459	9.599
50-54	2.439	2.042	1.894	1.109	475	180	74	36	283	6.207	3.186	13.081
55-59	4.496	3.825	2.440	993	360	144	40	34	266	8.507	3.282	15.021
60-64	4.858	4.173	1.799	585	198	82	27	12	91	7.561	2.154	11.666
65-69	7.519	6.443	1.957	572	180	84	31	18	144	10.361	2.152	14.619
70-74	7.635	6.533	1.693	441	139	76	24	19	144	10.027	1.797	13.568
75 e piu'	10.010	8.327	2.258	592	181	72	32	24	187	13.169	2.377	17.765

TAV. 18 - Famiglie residenti per condizione professionale o

CONDIZIONE DEL CAPO FAMIGLIA	FAMIGLIE CON COMPONENTI TUTTI IN CONDIZIONE PROFESSIONALE							
	TUTTI IN AGRICOLTURA		TUTTI NELLE INDUSTRIE		TUTTI IN ALTRE ATTIVITÀ		TUTTI IN SETTORI DIVERSI	
	Famiglie	Componenti	Famiglie	Componenti	Famiglie	Componenti	Famiglie	Componenti
Occupato	1.406	1.757	12.958	20.563	14.675	21.656	8.061	18.815
-Agricoltura	1.406	1.757	—	—	—	—	870	2.208
-Industrie	—	—	12.958	20.563	—	—	4.331	9.871
-Altre attività'	—	—	—	—	14.675	21.656	2.860	6.736
Disoccupato	21	23	773	963	390	486	177	420
In condizione non professionale	—	—	—	—	—	—	—	—
In cerca di prima occupazione	—	—	—	—	—	—	—	—
Studenti	—	—	—	—	—	—	—	—
Casalinghe	—	—	—	—	—	—	—	—
Ritirati dal lavoro	—	—	—	—	—	—	—	—
Altri	—	—	—	—	—	—	—	—
TOTALE	1.427	1.780	13.731	21.526	15.065	22.142	8.238	19.235

TAV. 19 - Famiglie residenti per ampiezza e numero di componenti (occupati, in età inferiore a 6 anni, in età di 60 anni e più, in età di 75 anni e più)

COMPONENTI OCCUPATI — COMPONENTI IN ETÀ INFERIORE A 6 ANNI — COMPONENTI IN ETÀ DI 60 ANNI E PIÙ — COMPONENTI IN ETÀ DI 75 ANNI E PIÙ	FAMIGLIE CON COMPONENTI									
	1	2	3	4	5	6	7 e più		TOTALE	
							Famiglie	Componenti	Famiglie	Componenti
NUMERO COMPONENTI OCCUPATI										
Nessuno	44.339	33.880	6.055	1.938	505	135	58	463	86.910	141.814
1	16.192	28.101	40.497	39.079	12.692	2.890	894	6.571	140.345	437.572
2	—	16.699	32.258	27.251	9.771	2.759	1.199	8.901	89.937	313.486
3	—	—	2.259	7.019	5.287	2.125	1.263	9.547	17.953	83.585
4	—	—	—	791	1.415	1.111	879	6.759	4.196	23.664
5 e più	—	—	—	—	132	251	572	4.690	955	6.856
TOTALE	60.531	78.680	81.069	76.078	29.802	9.271	4.865	36.931	340.296	1.006.977
NUMERO COMPONENTI IN ETA' INFERIORE A 6 ANNI										
Nessuno	60.531	78.043	55.300	52.848	21.551	6.653	3.197	23.953	278.123	765.535
1	—	637	25.690	15.980	6.156	2.043	1.215	9.308	51.721	194.610
2	—	—	79	7.241	1.654	477	327	2.588	9.778	42.921
3 e più	—	—	—	9	441	98	126	1.082	674	3.911
TOTALE	60.531	78.680	81.069	76.078	29.802	9.271	4.865	36.931	340.296	1.006.977
NUMERO COMPONENTI IN ETA' DI 60 ANNI E PIU'										
Nessuno	24.129	38.497	63.912	67.374	23.954	6.837	3.419	25.919	228.122	749.066
1	36.402	18.183	9.429	6.120	4.756	1.780	992	7.501	77.662	167.496
2	—	22.000	7.085	2.282	985	613	392	3.027	33.357	86.013
3 e più	—	—	643	302	107	41	62	484	1.155	4.402
TOTALE	60.531	78.680	81.069	76.078	29.802	9.271	4.865	36.931	340.296	1.006.977
NUMERO COMPONENTI IN ETA' DI 75 ANNI E PIU'										
Nessuno	48.368	68.581	77.215	73.765	27.767	8.255	4.251	32.304	308.202	932.904
1	12.163	7.773	3.181	2.066	1.885	902	535	4.025	28.505	64.378
2	—	2.326	642	228	146	109	73	553	3.524	9.427
3 e più	—	—	31	19	4	5	6	49	65	268
TOTALE	60.531	78.680	81.069	76.078	29.802	9.271	4.865	36.931	340.296	1.006.977

non professionale dei componenti e condizione del capo famiglia di censimento

FAMIGLIE CON COMPONENTI IN CONDIZIONE PROFESSIONALE E NON PROFESSIONALE								FAMIGLIE CON COMPONENTI TUTTI IN CONDIZIONE NON PROFESSIONALE	
TUTTI IN AGRICOLTURA		TUTTI NELLE INDUSTRIE		TUTTI IN ALTRE ATTIVITÀ		TUTTI IN SETTORI DIVERSI		Famiglie	Componenti
Famiglie	Componenti	Famiglie	Componenti	Famiglie	Componenti	Famiglie	Componenti		
8.340	31.271	84.366	314.673	51.190	184.058	32.989	137.413	—	—
8.340	31.271	—	—	—	—	6.437	29.576	—	—
—	—	84.366	314.673	—	—	16.954	68.525	—	—
—	—	—	—	51.190	184.058	9.598	39.312	—	—
34	102	1.541	5.544	495	1.622	575	2.445	—	—
1.351	4.678	20.200	66.774	12.605	38.480	5.157	23.430	82.992	131.804
2	8	118	391	151	465	25	121	572	1.244
—	—	15	40	64	150	—	—	305	440
237	688	5.304	15.073	2.852	7.389	1.231	4.974	19.338	24.044
1.022	3.691	13.467	46.605	8.766	27.991	3.561	16.751	57.435	97.149
90	291	1.296	4.665	772	2.485	340	1.584	5.342	8.927
9.725	36.051	106.107	386.991	64.290	224.160	38.721	163.288	82.992	131.804

TAV. 20 - Famiglie residenti per ampiezza e specie di alloggio in cui dimorano

SPECIE DI ALLOGGIO	FAMIGLIE CON COMPONENTI									
	1	2	3	4	5	6	7 e più		TOTALE	
							Famiglie	Componenti	Famiglie	Componenti
FAMIGLIE CHE OCCUPANO UN'ABITAZIONE	52.150	75.913	79.255	75.176	29.584	9.213	4.813	36.497	326.104	982.140
In proprietà	26.854	43.466	44.467	46.367	19.701	6.238	3.158	23.871	190.251	592.459
In affitto	21.386	27.892	29.393	24.425	8.571	2.573	1.446	11.049	115.686	332.391
Ad altro titolo	3.910	4.555	5.395	4.384	1.312	402	209	1.577	20.167	57.290
FAMIGLIE CHE OCCUPANO UN ALTRO TIPO DI ALLOGGIO	85	19	24	30	21	11	27	239	217	725
FAMIGLIE IN COABITAZIONE	8.290	2.745	1.789	872	194	47	24	183	13.961	24.070
FAMIGLIE SENZA ABITAZIONE	6	3	1	—	3	—	1	12	14	42
TOTALE	60.531	78.680	81.069	76.078	29.802	9.271	4.865	36.931	340.296	1.006.977

TAV. 21 - Famiglie residenti per tipo della

TIPO DELLA FAMIGLIA	NUMERO DEI					
	1			2		
	FAMIGLIE	FIGLI CONVIVENTI		FAMIGLIE	FIGLI CONVIVENTI	
		TOTALE	di cui in età inferiore a 18 anni		TOTALE	di cui in età inferiore a 18 anni
Tipo C 1	67.869	67.869	46.262	67.701	135.402	104.931
Tipo C 2	2.916	2.916	878	1.389	2.778	1.148
- di cui con padre separato legalmente	336	336	268	126	252	219
Tipo C 3	11.696	11.696	2.705	5.393	10.786	3.999
- di cui con madre separata legalmente	830	830	654	534	1.068	829
Tipo D 2.1	2.738	2.738	1.937	3.421	6.842	5.389
Tipo D 2.2	1.753	1.753	436	1.214	2.428	1.103
Tipo D 3.1	230	230	93	158	316	189
- di cui con padre separato legalmente	17	17	11	11	22	20
Tipo D 3.2	917	917	400	607	1.214	762
- di cui con padre separato legalmente	37	37	27	14	28	22
Tipo D 4.1	300	300	134	200	400	212
- di cui con madre separata legalmente	25	25	18	22	44	35
Tipo D 4.2	1.152	1.152	165	478	956	308
- di cui con madre separata legalmente	20	20	7	7	14	4
TOTALE	89.571	89.571	53.010	80.561	161.122	118.041

TAV. 22 - Convivenze e componenti permanenti,

SPECIE DELLA CONVIVENZA	NUMERO CONVIVENZE	COMPONENTI					
		IN CONDIZIONE PROFESSIONALE					
		DIRIGENTI E IMPIEGATI		LAVORATORI DIPENDENTI		ALTRI	
		In complesso	di cui nella pubblica amministrazione, servizi pubblici e privati	In complesso	di cui nella pubblica amministrazione, servizi pubblici e privati	In complesso	di cui nella pubblica amministrazione, servizi pubblici e privati
Convivenze ecclesiastiche	342	1.013	983	365	318	22	6
Istituti di istruzione	71	240	238	60	52	3	1
Istituti assistenziali	114	145	117	151	103	6	4
Istituti e case di cura	39	106	103	67	64	—	—
Istituti di prevenzione e pena	2	—	—	38	38	—	—
Alberghi, pensioni, locande	207	13	7	28	1	33	—
Navi mercantili	—	—	—	—	—	—	—
Altre convivenze	124	229	227	388	381	1	—
TOTALE	899	1.746	1.675	1.097	957	65	11

TAV. 23 - Convivenze secondo il numero di componenti

SPECIE DELLA CONVIVENZA	NUMERO CONVIVENZE	COMPONENTI			da 1 a 15			da 16 a 25	
		M	F	MF	CONVIVENZE	COMPONENTI		CONVIVENZE	COMPO
						MF	M		
Convivenze ecclesiastiche	342	586	2.930	3.516	291	1.377	240	25	519
Istituti di istruzione	71	494	301	795	54	298	111	7	132
Istituti assistenziali	114	1.796	3.832	5.628	28	198	74	14	305
Istituti e case di cura	39	2.977	3.347	6.324	5	44	10	3	57
Istituti di prevenzione e pena	2	399	18	417	—	—	—	—	—
Alberghi, pensioni, locande	207	1.707	1.222	2.929	153	886	578	15	312
Navi mercantili	—	—	—	—	—	—	—	—	—
Altre convivenze	124	2.506	89	2.595	108	428	381	1	22
TOTALE	899	10.465	11.739	22.204	639	3.231	1.394	65	1.347

famiglia e numero di figli conviventi

FIGLI CONVIVENTI											
3			4			5 e più			TOTALE		
FAMIGLIE	FIGLI CONVIVENTI		FAMIGLIE	FIGLI CONVIVENTI		FAMIGLIE	FIGLI CONVIVENTI		FAMIGLIE	FIGLI CONVIVENTI	
	TOTALE	di cui in età inferiore a 18 anni		TOTALE	di cui in età inferiore a 18 anni		TOTALE	di cui in età inferiore a 18 anni		TOTALE	di cui in età inferiore a 18 anni
23.275	69.825	51.775	6.326	25.304	17.801	2.996	16.584	11.382	168.167	314.984	232.151
486	1.458	696	152	608	282	71	386	207	5.014	8.146	3.211
39	117	105	2	8	4	3	16	15	506	729	611
1.813	5.439	2.287	560	2.240	1.027	317	1.750	904	19.779	31.911	10.922
182	546	430	52	208	150	16	82	60	1.614	2.734	2.123
1.203	3.609	2.781	354	1.416	1.079	137	742	526	7.853	15.347	11.712
585	1.755	970	210	840	457	143	833	472	3.905	7.609	3.438
56	168	99	18	72	46	8	44	21	470	830	448
2	6	1	—	—	—	—	—	—	30	45	32
201	603	386	56	224	127	40	215	151	1.821	3.173	1.826
8	24	15	—	—	—	3	16	8	62	105	72
57	171	95	12	48	31	11	59	31	580	978	503
8	24	19	—	—	—	—	—	—	55	93	72
184	552	229	56	224	81	29	165	84	1.899	3.049	867
4	12	6	6	24	12	1	5	2	38	75	31
27.860	83.580	59.318	7.744	30.976	20.931	3.752	20.778	13.778	209.488	386.027	265.078

attivi e non attivi, per specie della convivenza

ATTIVI									
IN CERCA DI PRIMA OCCUPAZIONE	TOTALE			COMPONENTI NON ATTIVI			TOTALE COMPONENTI		
	MASCHI	FEMMINE	MASCHI E FEMMINE	MASCHI	FEMMINE	MASCHI E FEMMINE	MASCHI	FEMMINE	MASCHI E FEMMINE
2	240	1.162	1.402	173	1.716	1.889	413	2.878	3.291
—	113	190	303	52	79	131	165	269	434
1	52	251	303	1.269	2.839	4.108	1.321	3.090	4.411
—	19	154	173	508	412	920	527	566	1.093
—	37	1	38	23	—	23	60	1	61
2	42	34	76	16	18	34	58	52	110
—	—	—	—	—	—	—	—	—	—
—	594	24	618	42	56	98	636	80	716
5	1.097	1.816	2.913	2.083	5.120	7.203	3.180	6.936	10.116

presenti per sesso e specie della convivenza

NENTI	da 26 a 50			da 51 a 75			da 76 a 100			oltre 100		
	CONVIVENZE	COMPONENTI		CONVIVENZE	COMPONENTI		CONVIVENZE	COMPONENTI		CONVIVENZE	COMPONENTI	
		MF	M		MF	M		MF	M		MF	M
155	17	610	114	4	252	71	1	89	2	4	669	4
56	8	287	249	—	—	—	1	78	78	—	—	—
69	31	1.116	396	25	1.568	458	5	419	178	11	2.022	621
14	6	206	79	4	257	77	2	169	101	19	5.591	2.696
—	1	38	38	—	—	—	—	—	—	1	379	361
154	29	1.061	595	7	448	263	1	90	53	1	132	64
—	—	—	—	—	—	—	—	—	—	—	—	—
8	7	273	245	2	133	133	1	89	89	5	1.650	1.650
456	99	3.591	1.716	42	2.658	1.002	11	934	501	41	10.443	5.396

TAV. 24 - Abitazioni occupate per numero di occupanti,

NUMERO DI STANZE — TITOLO DI GODIMENTO	ABITAZIONI OCCUPATE					
	1	2	3	4	5	6
Abitazioni occupate	49.456	73.963	78.112	75.439	31.981	11.010
1	2.412	264	79	43	11	5
2	12.330	6.923	2.821	1.243	316	71
3	13.772	17.485	12.814	8.720	2.716	672
4	12.461	27.261	30.915	27.134	9.309	2.704
5	5.122	14.103	19.870	22.924	10.496	3.498
6	1.819	4.725	7.074	9.018	4.887	2.022
7	711	1.642	2.351	3.101	1.975	917
8	396	774	1.119	1.652	1.110	549
9 e piu'	433	786	1.069	1.604	1.161	572
- di cui in proprieta'	25.219	41.774	43.566	46.509	21.442	7.632
1	543	57	24	14	7	1
2	4.583	2.676	741	316	92	24
3	6.311	7.662	4.657	3.230	1.032	275
4	7.602	15.509	15.706	14.309	5.151	1.502
5	3.606	9.557	13.275	16.070	7.582	2.466
6	1.388	3.619	5.369	7.182	3.896	1.615
7	535	1.340	1.913	2.558	1.666	787
8	308	671	960	1.410	974	467
9 e piu'	343	683	921	1.420	1.042	495
- di cui in affitto	20.485	27.679	29.253	24.515	9.101	2.896
1	1.375	170	44	24	3	3
2	6.731	3.630	1.741	766	203	41
3	6.694	8.762	7.056	4.791	1.504	353
4	4.145	10.261	13.177	11.080	3.675	1.061
5	1.136	3.747	5.373	5.647	2.506	891
6	264	804	1.306	1.446	775	316
7	76	200	346	442	248	107
8	35	60	112	184	102	66
9 e piu'	29	45	98	135	85	58
Abit.occup.senza stanze esclusivam.ad altro uso	49.456	73.963	78.112	75.439	31.981	11.010
1	2.447	271	80	43	12	5
2	12.460	7.038	2.889	1.276	326	75
3	13.898	17.820	13.118	8.979	2.816	692
4	12.493	27.539	31.496	27.810	9.570	2.777
5	5.062	14.091	19.981	23.304	10.712	3.618
6	1.759	4.503	6.764	8.733	4.892	2.016
7	659	1.481	2.102	2.833	1.866	913
8	335	620	916	1.304	924	473
9 e piu'	343	600	766	1.157	863	441
- di cui in proprieta'	25.219	41.774	43.566	46.509	21.442	7.632
1	552	59	24	14	7	1
2	4.649	2.741	769	330	96	28
3	6.403	7.899	4.813	3.394	1.098	283
4	7.640	15.720	16.147	14.803	5.338	1.557
5	3.581	9.595	13.478	16.483	7.793	2.582
6	1.335	3.471	5.157	6.999	3.946	1.614
7	505	1.218	1.719	2.329	1.575	788
8	270	543	793	1.124	812	403
9 e piu'	284	528	666	1.033	777	376
- di cui in affitto	20.485	27.679	29.253	24.515	9.101	2.896
1	1.398	174	45	24	4	3
2	6.781	3.669	1.773	779	208	41
3	6.711	8.844	7.180	4.869	1.531	361
4	4.129	10.296	13.268	11.218	3.731	1.080
5	1.099	3.694	5.303	5.615	2.507	892
6	254	752	1.239	1.372	745	313
7	64	170	298	408	230	103
8	24	46	85	142	85	54
9 e piu'	25	34	62	88	60	49
Abit.occ.senza stanze esclus.altro uso e cucine	49.456	73.963	78.112	75.439	31.981	11.010
1	9.252	3.807	1.352	581	149	46
2	15.797	15.632	9.581	5.705	1.795	463
3	14.038	28.555	31.314	26.557	8.673	2.334
4	6.735	17.491	23.401	26.347	11.529	3.882
5	2.132	5.405	8.189	10.295	5.781	2.296
6	791	1.809	2.566	3.469	2.246	1.074
7	343	622	880	1.255	891	443
8	159	333	473	733	521	265
9 e piu'	209	309	356	497	396	207
- di cui in proprieta'	25.219	41.774	43.566	46.509	21.442	7.632
1	3.454	1.687	437	190	59	23
2	6.410	6.580	3.280	2.092	745	206
3	7.900	15.178	14.946	13.128	4.467	1.232
4	4.666	11.655	15.179	17.956	8.088	2.678
5	1.597	4.106	6.180	8.135	4.613	1.795
6	611	1.470	2.076	2.849	1.877	922
7	278	531	751	1.064	765	376
8	137	294	414	657	468	224
9 e piu'	166	273	303	438	360	176
- di cui in affitto	20.485	27.679	29.253	24.515	9.101	2.896
1	4.679	1.673	700	288	77	20
2	8.369	7.995	5.328	3.038	907	222
3	5.366	11.835	14.286	11.710	3.730	968
4	1.602	4.878	6.832	7.002	2.999	1.054
5	336	980	1.565	1.721	934	397
6	83	227	377	510	297	128
7	24	56	93	148	95	51
8	9	18	42	54	36	31
9 e piu'	17	17	30	44	26	25

numero di stanze e titolo di godimento

DA PERSONE				TOTALE			
7	8	9 e più		ABITAZIONI	STANZE	OCCUPANTI	
		ABITAZIONI	OCCUPANTI			FAMIGLIE	COMPONENTI
3.919	1.351	873	8.530	326.104	1.429.442	340.065	1.006.210
2	1	1	9	2.818	2.818	2.850	3.465
17	10	5	46	23.736	47.472	24.148	41.862
161	63	28	307	56.431	169.293	57.970	141.614
852	221	148	1.423	111.005	444.020	115.116	340.188
1.166	392	173	1.663	77.744	388.720	81.579	271.063
743	236	163	1.559	30.687	184.122	32.712	113.778
420	139	109	1.041	11.365	79.555	12.282	43.922
278	123	84	840	6.085	48.680	6.584	24.523
280	166	162	1.642	6.233	64.762	6.824	25.795
2.670	891	548	5.341	190.251	903.676	199.913	609.662
—	—	—	—	646	646	651	826
7	5	2	18	8.446	16.892	8.587	14.133
56	24	11	123	23.258	69.774	23.981	56.043
445	108	70	657	60.402	241.608	62.951	182.377
777	232	88	845	53.653	268.265	56.540	187.671
575	175	105	1.000	23.924	143.544	25.583	89.056
346	106	74	704	9.325	65.275	10.087	36.212
228	96	64	635	5.178	41.424	5.595	20.841
236	145	134	1.359	5.419	56.248	5.938	22.503
1.075	388	294	2.892	115.686	443.070	119.249	338.064
2	1	1	9	1.623	1.623	1.645	2.007
7	4	2	18	13.125	26.250	13.360	23.638
93	38	16	175	29.307	87.921	30.019	75.318
357	99	72	707	43.927	175.708	45.270	137.257
346	131	78	753	19.855	99.275	20.629	69.436
146	51	57	548	5.165	30.990	5.444	19.323
56	28	28	271	1.531	10.717	1.634	6.051
35	19	14	147	627	5.016	674	2.677
33	17	26	264	526	5.570	574	2.357
3.919	1.351	873	8.530	326.104	1.409.210	340.065	1.006.210
2	1	1	9	2.862	2.862	2.894	3.522
18	10	5	46	24.097	48.194	24.519	42.639
169	64	28	307	57.584	172.752	59.177	145.042
877	225	150	1.441	112.937	451.748	117.106	347.191
1.197	398	177	1.701	78.540	392.700	82.432	274.935
746	245	171	1.638	29.829	178.974	31.871	111.365
421	146	109	1.042	10.530	73.710	11.388	41.224
255	120	80	799	5.027	40.216	5.491	20.541
234	142	152	1.547	4.698	48.054	5.187	19.751
2.670	891	548	5.341	190.251	888.090	199.913	609.662
—	—	—	—	657	657	662	839
8	5	2	18	8.628	17.256	8.777	14.520
60	24	11	123	23.985	71.955	24.744	58.139
462	108	70	657	61.845	247.380	64.438	187.520
802	237	92	882	54.643	273.215	57.577	191.986
575	186	114	1.087	23.397	140.382	25.087	87.758
357	114	73	694	8.678	60.746	9.395	34.122
210	95	62	616	4.312	34.496	4.700	17.555
196	122	124	1.264	4.106	42.003	4.533	17.223
1.075	388	294	2.892	115.686	439.722	119.249	338.064
2	1	1	9	1.652	1.652	1.674	2.046
7	4	2	18	13.264	26.528	13.500	23.939
97	39	16	175	29.648	88.944	30.376	76.402
364	103	73	716	44.262	177.048	45.610	138.620
350	132	79	763	19.671	98.355	20.451	69.012
148	48	56	540	4.927	29.562	5.195	18.526
49	27	28	271	1.377	9.639	1.470	5.528
31	18	13	136	498	3.984	546	2.185
27	16	26	264	387	4.010	427	1.806
3.919	1.351	873	8.530	326.104	1.148.924	340.065	1.006.210
13	5	3	27	15.208	15.208	15.451	24.425
119	46	24	256	49.162	98.324	50.378	111.834
721	208	117	1.140	112.517	337.551	116.278	336.538
1.245	394	194	1.866	91.218	364.872	95.600	311.978
854	275	181	1.721	35.408	177.040	37.785	131.269
470	166	126	1.225	12.717	76.302	13.763	49.500
245	112	79	790	4.870	34.090	5.288	19.761
129	84	64	634	2.761	22.088	3.019	11.580
123	61	85	871	2.243	23.449	2.503	9.325
2.670	891	548	5.341	190.251	730.080	199.913	609.662
5	3	2	18	5.860	5.860	5.951	9.409
47	15	9	105	19.384	38.768	19.947	43.293
378	100	57	536	57.386	172.158	59.589	169.315
789	225	96	920	61.332	245.328	64.525	210.088
650	207	113	1.070	27.396	136.980	29.340	102.000
386	124	92	888	10.407	62.442	11.286	40.674
207	98	58	582	4.128	28.896	4.470	16.745
102	67	51	511	2.414	19.312	2.636	10.040
106	52	70	711	1.944	20.336	2.169	8.098
1.075	388	294	2.892	115.686	353.650	119.249	338.064
5	2	1	9	7.445	7.445	7.571	11.842
62	29	14	141	25.964	51.928	26.525	59.169
301	96	54	548	48.346	145.038	49.683	146.615
408	139	90	869	25.004	100.016	25.998	86.018
175	59	67	640	6.234	31.170	6.570	23.264
67	34	26	260	1.749	10.494	1.865	6.962
27	9	17	171	520	3.640	569	2.220
14	14	10	94	228	1.824	246	1.057
16	6	15	160	196	2.095	222	917

TAV. 25 - Abitazioni occupate per numero di stanze, numero di famiglie, figura giuridica

NUMERO FAMIGLIE — FIGURA GIURIDICA DEL PROPRIETARIO — EPOCA DI COSTRUZIONE E TITOLO DI GODIMENTO — NUMERO SERVIZI INSTALLATI	ABITAZIONI					
	1	2	3	4	5	6
ABITAZIONI OCCUPATE	2.818	23.736	56.431	111.005	77.744	30.687
- Da una famiglia						
- numero	2.789	23.347	54.968	107.067	74.068	28.792
- componenti	3.375	40.673	135.940	323.122	253.425	104.144
- Da due famiglie						
- numero	26	371	1.396	3.780	3.532	1.775
- componenti	81	1.100	5.282	16.229	16.827	8.888
- Da tre e più famiglie						
- numero	3	18	67	158	144	120
- componenti	9	89	392	837	811	746
Figura giuridica del proprietario						
- Persona fisica	2.411	21.167	51.230	102.957	71.626	29.065
- Impresa bancaria o assicuratrice	15	73	258	467	381	124
- Altra impresa: di costruzioni, immobiliare, industriale, commerciale, ecc.	52	334	907	1.621	953	320
- Cooperativa edilizia di abitazione	13	61	207	876	1.400	327
- a proprietà individuale	11	45	135	615	1.009	262
- a proprietà indivisa	2	16	72	261	391	65
- Stato, Regioni, Province, Comuni	111	872	1.301	1.329	615	156
- Enti previdenziali (INPS, INPDAL, ecc.)	51	28	80	161	63	19
- Istituto autonomo case popolari (IACP)	12	735	1.487	2.290	1.928	297
- Altro proprietario	153	466	961	1.304	778	379
Epoca di costruzione						
Prima del 1919	1.371	8.922	14.352	18.034	9.009	4.954
- di cui in proprietà	269	3.321	6.401	9.655	5.515	3.424
1919 - 1945	295	2.739	5.458	7.387	3.749	1.987
- di cui in proprietà	59	879	2.062	3.640	2.206	1.336
1946 - 1960	332	4.488	11.962	20.519	10.876	4.437
- di cui in proprietà	94	1.471	4.984	12.087	7.465	3.367
1961 - 1971	389	4.476	15.709	36.939	26.713	10.113
- di cui in proprietà	116	1.614	5.958	19.836	18.945	8.248
1972 - 1975	190	1.438	4.606	14.659	13.128	4.669
- di cui in proprietà	49	519	1.843	7.400	9.126	3.780
1976 - 1980	224	1.501	3.904	12.246	12.706	4.092
- di cui in proprietà	53	582	1.764	6.977	9.142	3.390
Dopo il 1980	17	172	440	1.221	1.563	435
- di cui in proprietà	6	60	246	807	1.254	379
Numero di servizi installati						
Acqua potabile, gabinetto, bagno, elettricità, riscaldamento	1.259	15.252	47.471	102.845	74.980	29.424
Acqua potabile, gabinetto, bagno, elettricità	12	38	77	94	45	23
Acqua potabile, gabinetto, bagno	—	—	—	3	—	—
Acqua potabile, gabinetto, elettricità	23	52	48	43	10	10
Acqua potabile, gabinetto	2	—	1	1	—	—
Acqua potabile, elettricità	20	28	27	26	12	5
Gabinetto, elettricità	10	8	4	4	1	—
Altre combinazioni	1.482	8.347	8.800	7.987	2.696	1.225
Solo acqua potabile	—	2	1	—	—	—
Solo gabinetto	2	2	—	—	—	—
Solo elettricità	5	4	1	1	—	—
Nessun servizio	3	3	1	1	—	—

del proprietario, epoca di costruzione e titolo di godimento, numero di servizi installati

CON STANZE				TOTALE			
7	8	9 e più		ABITAZIONI	STANZE	OCCUPANTI	
		ABITAZIONI	STANZE			FAMIGLIE	COMPONENTI
11.365	6.085	6.233	64.762	326.104	1.429.442	340.065	1.006.210
10.527	5.630	5.727	59.383	312.915	1.363.859	312.915	—
39.524	22.046	22.885	—	—	—	—	945.134
764	412	438	4.598	12.494	61.628	24.988	—
3.934	2.186	2.371	—	—	—	—	56.898
74	43	68	781	695	3.955	2.162	—
464	291	539	—	—	—	—	4.178
10.887	5.838	5.946	61.679	301.127	1.327.375	314.031	928.040
55	10	8	131	1.391	6.048	1.432	4.165
117	64	65	692	4.433	18.633	4.558	13.682
52	23	26	254	2.985	14.024	3.123	10.255
34	16	22	215	2.149	10.164	2.260	7.357
18	7	4	39	836	3.860	863	2.898
40	19	18	181	4.461	15.698	4.662	12.494
5	5	1	14	413	1.509	431	1.086
46	11	2	19	6.808	26.954	7.140	23.885
163	115	167	1.792	4.486	19.201	4.688	12.603
2.301	1.396	1.711	18.546	62.050	254.997	64.867	170.441
1.641	1.037	1.354	14.756	32.617	147.392	34.313	91.001
906	546	571	5.892	23.638	98.964	24.690	66.950
662	440	462	4.783	11.746	54.546	12.363	33.689
1.687	982	898	9.195	56.181	237.132	58.892	163.177
1.379	840	770	7.861	32.457	148.097	34.380	95.551
3.449	1.676	1.638	16.622	101.102	452.640	105.522	327.968
3.003	1.508	1.523	15.434	60.751	293.294	63.993	205.846
1.545	756	728	7.499	41.719	193.536	43.271	140.552
1.350	698	665	6.857	25.430	126.417	26.558	89.556
1.310	650	615	6.284	37.248	172.658	38.515	123.548
1.136	586	576	5.863	24.206	118.970	25.140	83.555
167	79	72	724	4.166	19.515	4.308	13.574
154	69	69	694	3.044	14.960	3.166	10.464
10.944	5.831	6.061	62.900	294.067	1.323.156	307.060	933.967
13	3	7	83	312	1.256	320	845
—	—	—	—	3	12	3	7
2	2	—	—	190	583	197	351
—	—	—	—	4	9	4	8
—	—	—	—	118	351	121	255
—	—	—	—	27	59	27	39
406	249	165	1.779	31.357	103.967	32.307	70.704
—	—	—	—	3	7	3	4
—	—	—	—	4	6	4	4
—	—	—	—	11	20	11	17
—	—	—	—	8	16	8	9

TAV. 26 - Abitazioni occupate per tipo di fabbricato,

NUMERO STANZE — EPOCA DI COSTRUZIONE — SERVIZI INSTALLATI	FABBRICATO UTILIZZATO ESCLUSIVAMENTE AD USO ABITATIVO PER NUMERO DI ABITAZIONI						TOTALE
	1	2	da 3 a 8	da 9 a 15	da 16 a 30	31 e più	
ABITAZIONI	77.168	64.998	85.022	23.699	12.919	4.995	268.801
STANZE	377.061	286.891	344.190	92.906	49.120	19.252	1.169.420
FAMIGLIE	81.378	68.106	87.979	24.374	13.324	5.140	280.301
OCCUPANTI	252.858	199.482	250.801	69.552	37.108	14.840	824.641
Numero stanze							
1	425	463	946	216	105	71	2.226
2	3.784	4.398	7.400	2.042	1.447	368	19.439
3	8.558	10.032	17.448	5.543	3.462	1.287	46.330
4	22.331	21.651	32.962	9.565	4.691	2.056	93.256
5	20.882	17.571	18.491	4.949	2.560	985	65.438
6	10.954	6.951	5.083	1.009	496	179	24.672
7	4.637	2.108	1.505	233	103	37	8.623
8	2.722	941	621	76	34	7	4.401
9 e più	2.875	883	566	66	21	5	4.416
Epoca di costruzione							
Prima del 1919	17.856	9.627	16.417	2.014	452	145	46.511
1919 - 1945	6.100	4.419	6.724	926	446	201	18.816
1946 - 1960	11.748	12.699	15.181	4.524	3.193	414	47.759
1961 - 1971	21.100	22.691	24.451	8.605	5.203	2.200	84.250
1972 - 1975	9.785	8.458	10.588	3.864	1.661	1.084	35.440
1976 - 1980	9.423	6.385	10.556	3.434	1.736	862	32.396
Dopo il 1980	1.156	719	1.105	332	228	89	3.629
Servizi installati							
Acqua potabile	76.635	64.793	84.801	23.666	12.915	4.991	267.801
Gabinetto	75.984	64.387	84.330	23.626	12.897	4.991	266.215
Bagno	68.311	60.132	76.531	22.596	12.497	4.884	244.951
Elettricità	77.016	64.930	84.929	23.681	12.909	4.992	268.457
Riscaldamento	76.949	64.856	84.880	23.679	12.916	4.995	268.275

numero di stanze, epoca di costruzione, servizi installati

FABBRICATO UTILIZZATO PREVALENTEMENTE AD USO ABITATIVO PER NUMERO DI ABITAZIONI							FABBRICATO UTILIZZATO PREVALENTE- MENTE AD USO NON ABITATIVO	FABBRICATO RURALE
1	2	da 3 a 8	da 9 a 15	da 16 a 30	31 e più	TOTALE		
9.384	7.510	13.034	5.006	4.197	3.954	43.085	3.161	11.057
51.711	35.081	54.415	20.259	16.982	15.957	194.405	14.548	51.069
9.980	7.846	13.474	5.149	4.302	4.037	44.788	3.298	11.678
33.310	23.746	37.483	14.031	11.549	11.101	131.220	10.286	40.063
56	71	184	42	57	29	439	79	74
377	465	1.267	430	320	260	3.119	242	936
864	1.119	2.757	1.178	974	936	7.828	490	1.783
1.959	2.212	4.330	1.864	1.532	1.575	13.472	928	3.349
2.180	1.908	2.865	980	896	797	9.426	710	2.170
1.622	908	1.019	300	261	245	4.355	333	1.327
917	375	394	126	100	66	1.978	175	589
585	209	214	48	38	34	1.128	93	463
824	243	204	38	19	12	1.340	111	366
2.392	1.645	3.786	826	186	35	8.870	603	6.066
813	610	1.078	207	137	345	3.190	285	1.347
1.419	1.329	2.079	886	848	606	7.167	467	788
2.488	2.258	3.547	1.914	2.073	2.384	14.664	983	1.205
1.143	888	1.361	760	651	387	5.190	414	675
1.001	710	1.086	387	289	168	3.641	360	851
128	70	97	26	13	29	363	49	125
9.318	7.483	12.994	5.001	4.197	3.953	42.946	3.137	10.891
9.260	7.432	12.936	4.990	4.194	3.953	42.765	3.121	10.516
8.373	6.839	11.574	4.709	4.098	3.876	39.469	2.905	8.174
9.356	7.506	13.020	5.002	4.196	3.950	43.030	3.150	10.989
9.354	7.491	13.006	4.999	4.197	3.950	42.997	3.151	10.997

TAV. 27 - Abitazioni occupate per servizi installati, numero di occupanti,

NUMERO OCCUPANTI — NUMERO STANZE — TITOLO DI GODIMENTO — FIGURA GIURIDICA DEL PROPRIETARIO ED EPOCA DI COSTRUZIONE	TOTALE ABITAZIONI	ACQUA POTABILE				
		DI ACQUEDOTTO			DI POZZO O CISTERNA	TOTALE
		Nell'abitazione	Fuori dell'abitazione	TOTALE		
ABITAZIONI OCCUPATE	326.104	295.015	5.206	300.221	24.554	324.775
STANZE	1.429.442	1.287.086	19.400	1.306.486	118.341	1.424.827
FAMIGLIE	340.065	307.291	5.385	312.676	26.014	338.690
OCCUPANTI	1.006.210	904.435	13.849	918.284	84.953	1.003.237
Numero occupanti						
1	49.456	44.658	1.637	46.295	2.524	48.819
2	73.963	67.796	1.122	68.918	4.770	73.688
3	78.112	71.258	935	72.193	5.755	77.948
4	75.439	68.509	832	69.341	5.983	75.324
5	31.981	28.362	420	28.782	3.129	31.911
6	11.010	9.404	160	9.564	1.412	10.976
7	3.919	3.261	61	3.322	580	3.902
8	1.351	1.093	22	1.115	229	1.344
9 e più	873	674	17	691	172	863
Numero stanze						
1	2.818	2.277	317	2.594	96	2.690
2	23.736	21.081	1.016	22.097	1.311	23.408
3	56.431	52.323	1.037	53.360	2.785	56.145
4	111.005	101.419	1.412	102.831	7.867	110.698
5	77.744	70.614	816	71.430	6.164	77.594
6	30.687	27.061	336	27.397	3.220	30.617
7	11.365	9.872	136	10.008	1.333	11.341
8	6.085	5.086	67	5.153	914	6.067
9 e più	6.233	5.282	69	5.351	864	6.215
Titolo di godimento						
Proprietà	190.251	171.682	2.666	174.348	15.197	189.545
Affitto	115.686	105.947	2.136	108.083	7.124	115.207
Altro titolo	20.167	17.386	404	17.790	2.233	20.023
Figura giuridica del proprietario ed epoca di costruzione						
Persona fisica	301.127	271.701	4.866	276.567	23.314	299.881
Prima del 1919	58.403	49.458	2.265	51.723	5.910	57.633
1919 - 1945	21.179	18.494	490	18.984	2.072	21.056
1946 - 1960	51.043	47.878	573	48.451	2.484	50.935
1961 - 1971	95.316	88.381	885	89.266	5.945	95.211
1972 - 1975	38.851	35.035	311	35.346	3.430	38.776
1976 - 1980	32.732	29.200	316	29.516	3.160	32.676
Dopo il 1980	3.603	3.255	26	3.281	313	3.594
Imprese	5.824	5.375	64	5.439	369	5.808
Prima del 1919	665	574	20	594	66	660
1919 - 1945	586	535	8	543	40	583
1946 - 1960	836	789	8	797	38	835
1961 - 1971	1.874	1.757	10	1.767	105	1.872
1972 - 1975	983	917	11	928	52	980
1976 - 1980	786	718	6	724	60	784
Dopo il 1980	94	85	1	86	8	94
Cooperative edilizie a proprietà individuale e indivisa	2.985	2.842	35	2.877	106	2.983
Prima del 1919	128	108	9	117	11	128
1919 - 1945	55	48	1	49	6	55
1946 - 1960	173	166	2	168	4	172
1961 - 1971	470	443	3	446	24	470
1972 - 1975	401	378	5	383	18	401
1976 - 1980	1.438	1.385	15	1.400	38	1.438
Dopo il 1980	320	314	—	314	5	319
Stato, Regioni, Provincie, Comuni, IACP	11.269	10.735	150	10.885	356	11.241
Prima del 1919	1.180	1.009	70	1.079	86	1.165
1919 - 1945	1.126	1.067	20	1.087	37	1.124
1946 - 1960	3.384	3.284	17	3.301	76	3.377
1961 - 1971	2.605	2.507	15	2.522	81	2.603
1972 - 1975	1.010	962	13	975	35	1.010
1976 - 1980	1.852	1.797	14	1.811	39	1.850
Dopo il 1980	112	109	1	110	2	112
Enti previdenziali	413	379	5	384	27	411
Prima del 1919	128	105	4	109	17	126
1919 - 1945	12	12	—	12	—	12
1946 - 1960	114	110	—	110	4	114
1961 - 1971	97	91	1	92	5	97
1972 - 1975	30	29	—	29	1	30
1976 - 1980	32	32	—	32	—	32
Dopo il 1980	—	—	—	—	—	—
Altro proprietario	4.486	3.983	86	4.069	382	4.451
Prima del 1919	1.546	1.293	49	1.342	177	1.519
1919 - 1945	680	612	11	623	54	677
1946 - 1960	631	580	9	589	39	628
1961 - 1971	740	683	7	690	48	738
1972 - 1975	444	412	8	420	24	444
1976 - 1980	408	369	2	371	37	408
Dopo il 1980	37	34	—	34	3	37

numero di stanze, titolo di godimento, figura giuridica del proprietario ed epoca di costruzione

GABINETTO								BAGNO	ELETTRICITÀ	RISCALDAMENTO	
Nell'abitazione				Fuori dell'abitazione		TOTALE				Impianto fisso	Con apparecchi singoli
1	2 o più	TOTALE	di cui con scarico	TOTALE	di cui con scarico	Numero	di cui con scarico				
255.641	46.481	302.122	293.064	20.495	12.178	322.617	305.242	295.499	325.626	220.187	105.233
1.069.369	277.893	1.347.262	1.308.402	70.288	41.014	1.417.550	1.349.416	1.329.410	1.427.853	1.014.466	412.644
266.362	48.882	315.244	305.848	21.234	12.638	336.478	318.486	308.558	339.558	229.501	109.862
777.031	169.941	946.972	920.040	51.017	30.014	997.989	950.054	938.418	1.005.061	704.513	300.147
37.856	2.852	40.708	38.943	7.339	4.345	48.047	43.288	36.113	49.248	23.640	25.503
60.724	7.321	68.045	65.958	5.113	3.004	73.158	68.962	66.106	73.862	48.335	25.484
63.647	10.884	74.531	72.563	3.086	1.927	77.617	74.490	74.325	78.056	57.774	20.251
58.287	14.220	72.507	70.635	2.516	1.566	75.023	72.201	72.579	75.389	57.195	18.175
23.438	6.979	30.417	29.522	1.346	792	31.763	30.314	30.459	31.949	22.635	9.303
7.686	2.638	10.324	10.038	605	308	10.929	10.346	10.315	10.991	7.175	3.827
2.620	972	3.592	3.474	289	141	3.881	3.615	3.592	3.912	2.277	1.628
855	350	1.205	1.164	129	69	1.334	1.233	1.221	1.350	737	610
528	265	793	767	72	26	865	793	789	869	419	452
1.581	42	1.623	1.490	988	671	2.611	2.161	1.287	2.767	921	1.820
17.786	130	17.916	17.070	4.957	3.036	22.873	20.106	15.378	23.626	8.809	14.789
49.335	942	50.277	48.670	5.306	3.241	55.583	51.911	47.732	56.320	30.221	26.049
98.076	6.342	104.418	101.443	5.667	3.186	110.085	104.629	103.306	110.887	76.904	33.926
59.218	16.228	75.446	73.384	1.932	1.119	77.378	74.503	75.292	77.690	61.638	16.038
19.689	9.861	29.550	28.753	966	546	30.516	29.299	29.551	30.674	23.590	7.059
5.652	5.312	10.964	10.647	348	207	11.312	10.854	11.001	11.353	8.668	2.682
2.529	3.299	5.828	5.672	216	114	6.044	5.786	5.864	6.079	4.541	1.539
1.775	4.325	6.100	5.935	115	58	6.215	5.993	6.088	6.230	4.895	1.331
142.789	36.679	179.468	173.777	8.761	4.772	188.229	178.549	176.750	190.007	134.926	54.949
96.452	7.712	104.164	101.348	10.361	6.595	114.525	107.943	100.543	115.497	71.741	43.683
16.400	2.090	18.490	17.939	1.373	811	19.863	18.750	18.206	20.122	13.520	6.601
236.129	42.279	278.408	269.825	19.368	11.398	297.776	281.223	272.691	300.684	203.029	97.445
39.961	3.581	43.542	41.267	12.878	7.330	56.420	48.597	39.712	58.173	13.879	44.192
16.089	1.788	17.877	17.216	2.937	1.698	20.814	18.914	16.972	21.130	8.547	12.548
44.281	4.779	49.060	47.911	1.699	1.116	50.759	49.027	48.343	50.989	33.377	17.595
81.150	12.774	93.924	91.696	1.036	739	94.960	92.435	93.711	95.257	80.997	14.271
29.379	8.856	38.235	37.087	437	268	38.672	37.355	38.200	38.831	34.521	4.270
22.980	9.230	32.210	31.195	349	226	32.559	31.421	32.199	32.708	28.638	4.040
2.289	1.271	3.560	3.453	32	21	3.592	3.474	3.554	3.596	3.070	529
4.269	1.342	5.611	5.524	191	115	5.802	5.639	5.473	5.816	4.641	1.182
432	74	506	488	148	81	654	569	449	662	178	486
484	68	552	541	31	25	583	566	500	583	292	294
684	146	830	816	5	3	835	819	806	836	586	250
1.414	452	1.866	1.850	3	3	1.869	1.853	1.864	1.874	1.778	96
634	344	978	964	4	3	982	967	975	981	956	27
559	226	785	773	—	—	785	773	785	786	763	23
62	32	94	92	—	—	94	92	94	94	88	6
1.627	1.308	2.935	2.859	34	17	2.969	2.876	2.923	2.983	2.733	248
86	7	93	91	27	13	120	104	98	127	31	97
46	5	51	50	4	1	55	51	46	55	25	30
156	15	171	165	2	2	173	167	166	173	129	43
365	103	468	460	—	—	468	460	467	470	433	37
236	163	399	386	—	—	399	386	396	401	390	9
643	791	1.434	1.393	—	—	1.434	1.393	1.430	1.438	1.405	32
95	224	319	314	1	1	320	315	320	319	320	—
9.826	937	10.763	10.575	459	364	11.222	10.939	10.262	11.255	7.047	4.207
903	18	921	902	236	166	1.157	1.068	687	1.176	235	943
929	17	946	936	174	158	1.120	1.094	808	1.125	268	851
3.305	39	3.344	3.294	34	26	3.378	3.320	3.242	3.380	1.557	1.826
2.342	247	2.589	2.555	10	10	2.599	2.565	2.573	2.603	2.123	480
729	277	1.006	988	2	2	1.008	990	1.003	1.009	972	37
1.520	326	1.846	1.792	3	2	1.849	1.794	1.838	1.850	1.787	63
98	13	111	108	—	—	111	108	111	112	105	7
301	59	360	347	49	41	409	388	356	411	211	202
71	14	85	82	41	34	126	116	79	126	9	119
6	1	7	7	5	4	12	11	7	12	3	9
108	5	113	108	—	—	113	108	114	114	56	58
82	12	94	92	2	2	96	94	94	97	83	14
18	12	30	29	—	—	30	29	30	30	29	1
16	15	31	29	1	1	32	30	32	32	31	1
—	—	—	—	—	—	—	—	—	—	—	—
3.489	556	4.045	3.934	394	243	4.439	4.177	3.794	4.477	2.526	1.949
1.045	144	1.189	1.143	325	199	1.514	1.342	1.049	1.541	441	1.099
588	49	637	623	35	25	672	648	547	679	234	442
556	56	612	599	18	7	630	606	602	630	408	223
616	111	727	710	9	6	736	716	724	739	627	112
346	89	435	427	7	6	442	433	432	444	417	27
316	92	408	395	—	—	408	395	403	407	370	38
22	15	37	37	—	—	37	37	37	37	29	8

TAV. 28 - Abitazioni occupate per numero di stanze e numero

FAMIGLIE PER NUMERO DI COMPONENTI E CONDIZIONE OCCUPAZIONALE	ABITAZIONI					
	1	2	3	4	5	6
Famiglie con 1 componente	2.435	12.574	14.307	13.387	5.646	2.046
- Non occupato	1.721	10.025	10.793	9.836	3.873	1.396
- Occupato	714	2.549	3.514	3.551	1.773	650
Famiglie con 2 componenti	250	6.818	17.505	27.944	14.787	5.077
- Tutti non occupati	97	3.791	8.245	11.704	5.635	2.001
- Uno occupato	93	1.988	5.998	9.908	5.519	2.046
- Tutti occupati	60	1.039	3.262	6.332	3.633	1.030
Famiglie con 3 componenti	72	2.779	12.834	31.096	20.302	7.358
- Tutti non occupati	7	225	964	2.163	1.486	616
- Uno occupato	41	1.542	6.684	15.744	9.912	3.574
- Due occupati	23	957	4.906	12.446	8.307	2.897
- Tutti occupati	1	55	280	743	597	271
Famiglie con 4 componenti	43	1.206	8.563	26.814	22.996	9.125
- Tutti non occupati	3	44	262	642	532	239
- Uno occupato	23	761	4.816	14.385	11.632	4.209
- Due occupati	15	325	2.741	9.250	8.520	3.540
- Tre occupati	2	69	685	2.304	2.099	1.014
- Tutti occupati	—	7	59	233	213	123
Famiglie con 5 componenti	12	280	2.474	8.541	9.742	4.522
- Tutti non occupati	2	8	73	124	159	49
- Uno occupato	4	140	1.156	3.931	4.127	1.766
- Due occupati	4	80	764	2.654	3.239	1.533
- Tre occupati	2	44	378	1.458	1.733	882
- Quattro occupati	—	5	94	351	441	265
- Tutti occupati	—	3	9	23	43	27
Famiglie con 6 e più componenti	6	79	748	3.223	4.271	2.559
Numero componenti	41	514	4.743	20.779	27.663	16.728
Famiglie con tutti i componenti non occupati	1	3	29	37	44	24
Numero componenti	8	21	181	231	291	152
Famiglie con componenti parte occupati e parte non occupati	5	76	718	3.182	4.222	2.533
Numero componenti	33	493	4.556	20.524	27.342	16.563
Famiglie con tutti i componenti occupati	—	—	1	4	5	2
Numero componenti	—	—	6	24	30	13
TOTALE	2.818	23.736	56.431	111.005	77.744	30.687

dei componenti delle famiglie secondo la condizione occupazionale

CON STANZE				TOTALE			
7	8	9 e più		ABITAZIONI	STANZE	OCCUPANTI	
		ABITAZIONI	STANZE			FAMIGLIE	COMPONENTI
820	441	494	5.417	52.150	179.243	52.150	52.150
540	283	294	3.208	38.761	130.487	38.761	38.761
280	158	200	2.209	13.389	48.756	13.389	13.389
1.783	872	877	9.183	75.913	311.214	75.913	151.826
683	327	318	3.294	32.801	130.102	32.801	65.602
763	401	393	4.134	27.109	114.249	27.109	54.218
337	144	166	1.755	16.003	66.863	16.003	32.006
2.475	1.190	1.149	11.864	79.255	352.883	79.255	237.765
255	130	105	1.046	5.951	26.998	5.951	17.853
1.123	530	513	5.291	39.663	174.549	39.663	118.989
958	468	443	4.603	31.405	140.409	31.405	94.215
139	62	88	924	2.236	10.927	2.236	6.708
3.121	1.678	1.630	16.703	75.176	357.104	75.176	300.704
73	49	62	630	1.906	9.072	1.906	7.624
1.330	706	689	7.069	38.551	178.974	38.551	154.204
1.290	662	617	6.305	26.960	130.359	26.960	107.840
365	217	218	2.233	6.973	34.514	6.973	27.892
63	44	44	466	786	4.185	786	3.144
1.884	1.032	1.097	11.250	29.584	150.694	29.584	147.920
28	22	23	234	488	2.428	488	2.440
718	360	375	3.824	12.577	62.437	12.577	62.885
659	397	382	3.944	9.712	50.198	9.712	48.560
356	183	229	2.350	5.265	27.319	5.265	26.325
115	65	74	758	1.410	7.574	1.410	7.050
8	5	14	140	132	738	132	660
1.282	872	986	10.345	14.026	78.304	14.026	—
8.521	5.900	6.886	—	—	—	—	91.775
17	6	9	85	170	858	170	—
114	36	54	—	—	—	—	1.088
1.264	866	975	10.239	13.841	77.362	13.841	—
8.399	5.864	6.820	—	—	—	—	90.594
1	—	2	21	15	84	15	—
8	—	12	—	—	—	—	93
11.365	6.085	6.233	64.762	326.104	1.429.442	326.104	982.140

TAV. 29 - Abitazioni non occupate per numero di stanze, motivo della non occupazione, tipo di fabbricato, figura giuridica del proprietario ed epoca di costruzione

MOTIVO DELLA NON OCCUPAZIONE — TIPO DI FABBRICATO — FIGURA GIURIDICA DEL PROPRIETARIO — EPOCA DI COSTRUZIONE	ABITAZIONI CON STANZE										TOTALE	
	1	2	3	4	5	6	7	8	9 e più		ABITAZIONI	STANZE
									ABITAZIONI	STANZE		
ABITAZIONI NON OCCUPATE	3.080	10.639	17.438	17.742	8.877	3.025	1.086	760	940	10.850	63.587	234.707
Motivo della non occupazione												
- Disponibile per la vendita o l'affitto	796	2.435	3.954	4.567	2.273	595	170	130	195	2.201	15.115	55.162
- Utilizzabile per vacanza	1.438	5.290	9.398	7.764	3.290	1.324	567	369	417	4.722	29.857	107.305
- Utilizzabile per lavoro	331	749	851	825	416	187	54	47	70	776	3.530	12.414
- Altro motivo	515	2.165	3.235	4.586	2.898	919	295	214	258	3.151	15.085	59.826
Tipo di fabbricato in cui è situata l'abitazione												
Utilizzato esclusivamente ad uso abitativo	2.370	8.532	14.488	14.814	7.515	2.462	915	599	727	8.402	52.422	194.100
- Con 1 abitazione	189	1.313	3.091	4.256	2.655	1.389	596	429	467	5.250	14.385	63.575
- Con 2 abitazioni	89	817	1.942	2.719	1.618	485	162	94	152	1.745	8.078	33.056
- Da 3 a 8 abitazioni	390	2.391	4.735	4.817	2.065	393	114	63	89	1.137	15.057	53.767
- Da 9 a 15 abitazioni	406	1.425	1.768	1.431	586	97	19	7	13	158	5.752	18.143
- Da 16 a 30 abitazioni	450	993	1.465	928	339	48	14	1	5	103	4.243	12.735
- Con 31 e più abitazioni	846	1.593	1.487	663	252	50	10	5	1	9	4.907	12.824
Utilizzato prevalentemente ad uso abitativo	493	1.316	1.973	1.973	916	325	97	76	108	1.233	7.277	25.986
- Con 1 abitazione	59	215	324	365	227	119	40	38	56	609	1.443	5.963
- Con 2 abitazioni	29	148	273	302	166	60	17	11	24	302	1.030	4.051
- Da 3 a 8 abitazioni	166	461	699	691	261	94	28	21	24	282	2.445	8.464
- Da 9 a 15 abitazioni	29	134	254	222	92	22	6	4	2	20	765	2.633
- Da 16 a 30 abitazioni	39	187	151	192	68	11	5	1	2	20	656	2.103
- Con 31 e più abitazioni	171	171	272	201	102	19	1	1	—	—	938	2.772
Utilizzato prevalentemente ad uso non abitativo	132	308	385	404	212	92	21	35	38	481	1.627	6.039
Rurale	85	483	592	551	234	146	53	50	67	734	2.261	8.582
Figura giuridica del proprietario												
- Persona fisica	2.422	9.423	15.996	16.125	7.822	2.793	1.033	712	829	9.293	57.155	211.844
- Imprese	461	720	917	1.055	434	112	27	17	46	607	3.789	12.646
- Cooperative edilizie a proprietà individuale e indivisa	2	41	27	93	348	23	1	3	—	—	538	2.446
- Stato, Regioni, Province, Comuni, IACP	10	303	331	256	156	38	9	7	14	209	1.124	3.969
- Enti previdenziali	2	4	3	8	5	1	—	1	—	—	24	90
- Altro proprietario	183	148	164	205	112	58	16	20	51	741	957	3.712
Epoca di costruzione												
Fino al 1945	471	2.712	3.874	3.816	1.484	894	367	322	529	6.311	14.469	57.021
- di cui utilizzabili per vacanza	67	698	1.256	1.290	523	319	140	130	206	2.449	4.629	19.389
1946-1971	712	2.608	5.277	5.937	2.757	965	391	228	216	2.351	19.091	71.994
- di cui utilizzabili per vacanza	290	1.353	2.906	2.815	1.357	511	252	140	134	1.425	9.758	37.134
Dopo il 1971	1.722	4.736	7.537	7.680	4.441	1.114	308	197	174	1.943	27.909	99.089
- di cui utilizzabili per vacanza	1.011	3.002	4.931	3.555	1.322	471	165	91	68	749	14.616	48.096
Epoca non indicata	175	583	750	309	195	52	20	13	21	245	2.118	6.603
- di cui utilizzabili per vacanza	70	237	305	104	88	23	10	8	9	99	854	2.686

TAV. 30 - Occupati per settore di attività economica, luogo di lavoro, tempo impiegato e mezzo utilizzato**A — AGRICOLTURA, CACCIA, FORESTE E PESCA**

LUOGO DI LAVORO — TEMPO IMPIEGATO (minuti)	MEZZO UTILIZZATO								TOTALE	di cui persone che hanno effettuato più di uno spostamento
	NESSUN MEZZO (a piedi)	FERROVIA, TRAM, METROPOLITANA, ALTRO MEZZO PUBBLICO SU ROTAIA	AUTOBUS, FILOBUS, CORRIERA, ALTRO MEZZO PUBBLICO SU GOMMA	AUTOBUS AZIENDALE	AUTO PRIVATA COME		MOTOCICLETTA, CICLOMOTORE, SCOOTER	ALTRO MEZZO		
					CONDUCENTE	TRASPORTATO				
STESSO COMUNE DI RESIDENZA	3.826	28	53	16	1.793	169	942	1.264	8.091	6.743
-Fino a 15	3.576	22	15	13	1.579	143	842	1.131	7.321	6.233
-Da 16 a 30	210	6	23	2	181	20	89	122	653	457
-Da 31 a 60	26	—	14	—	17	4	7	7	75	30
-Oltre 60	14	—	1	1	16	2	4	4	42	23
di cui nel Comune capoluogo										
-Fino a 15	145	1	9	—	145	13	23	30	366	259
-Da 16 a 30	12	5	22	—	52	5	11	9	116	65
-Da 31 a 60	6	—	11	—	3	1	—	—	21	10
-Oltre 60	—	—	1	—	—	—	—	—	1	—
ALTRO COMUNE DELLA STESSA PROVINCIA	26	12	74	21	1.217	116	241	69	1.776	1.127
-Fino a 15	20	1	7	5	672	61	168	57	991	752
-Da 16 a 30	4	2	28	12	425	44	64	12	591	307
-Da 31 a 60	1	5	28	3	98	8	2	—	145	45
-Oltre 60	1	4	11	1	22	3	7	—	49	23
di cui nel Comune capoluogo										
-Fino a 15	3	—	2	—	42	4	8	4	63	36
-Da 16 a 30	—	—	21	3	80	7	9	1	121	40
-Da 31 a 60	—	5	21	—	34	4	—	—	64	16
-Oltre 60	—	1	6	—	11	1	6	—	25	14
ALTRA PROVINCIA DELLA STESSA REGIONE	4	4	5	7	132	11	17	9	189	110
-Fino a 15	4	—	—	1	57	3	9	5	79	66
-Da 16 a 30	—	—	—	1	28	3	6	3	41	19
-Da 31 a 60	—	—	2	1	32	4	—	1	40	12
-Oltre 60	—	4	3	4	15	1	2	—	29	13
di cui nel Comune capoluogo										
-Fino a 15	—	—	—	—	—	—	—	—	—	—
-Da 16 a 30	—	—	—	—	—	—	—	—	—	—
-Da 31 a 60	—	—	—	—	7	1	—	1	9	2
-Oltre 60	—	2	2	2	4	—	1	—	11	5
PROVINCIE DI ALTRE REGIONI	—	1	1	—	21	1	1	—	25	15
-Fino a 15	—	—	—	—	6	—	1	—	7	6
-Da 16 a 30	—	—	—	—	2	—	—	—	2	2
-Da 31 a 60	—	—	—	—	6	—	—	—	6	2
-Oltre 60	—	1	1	—	7	1	—	—	10	5
di cui nel Comune capoluogo										
-Fino a 15	—	—	—	—	—	—	—	—	—	—
-Da 16 a 30	—	—	—	—	—	—	—	—	—	—
-Da 31 a 60	—	—	—	—	4	—	—	—	4	1
-Oltre 60	—	1	—	—	2	—	—	—	3	1
ESTERO	—	—	—	—	—	—	—	—	—	—
-Fino a 15	—	—	—	—	—	—	—	—	—	—
-Da 16 a 30	—	—	—	—	—	—	—	—	—	—
-Da 31 a 60	—	—	—	—	—	—	—	—	—	—
-Oltre 60	—	—	—	—	—	—	—	—	—	—
TOTALE	3.856	45	133	44	3.163	297	1.201	1.342	10.081	7.995

segue TAV. 30 — Occupati per settore di attività economica, luogo di lavoro, tempo impiegato e mezzo utilizzato

B — INDUSTRIE

LUOGO DI LAVORO — TEMPO IMPIEGATO (minuti)	MEZZO UTILIZZATO								TOTALE	di cui persone che hanno effettuato più di uno spostamento
	NESSUN MEZZO (a piedi)	FERROVIA, TRAM, METROPOLITANA, ALTRO MEZZO PUBBLICO SU ROTAIA	AUTOBUS, FILOBUS, CORRIERA, ALTRO MEZZO PUBBLICO SU GOMMA	AUTOBUS AZIENDALE	AUTO PRIVATA COME		MOTOCICLETTA, CICLOMOTORE, SCOOTER	ALTRO MEZZO		
					CONDUCENTE	TRASPORTATO				
STESSO COMUNE DI RESIDENZA	27.655	324	3.233	1.108	32.643	5.272	19.505	17.948	107.688	72.204
-Fino a 15	26.242	115	788	489	27.251	4.101	17.669	16.903	93.558	65.644
-Da 16 a 30	1.322	154	1.715	359	4.756	885	1.753	981	11.925	5.853
-Da 31 a 60	75	35	682	142	426	149	70	45	1.624	518
-Oltre 60	16	20	48	118	210	137	13	19	581	189
di cui nel Comune capoluogo										
-Fino a 15	2.944	59	472	47	6.159	504	1.822	1.369	13.376	8.041
-Da 16 a 30	324	136	1.323	78	2.670	269	739	380	5.919	2.615
-Da 31 a 60	28	24	552	17	110	22	37	27	817	278
-Oltre 60	4	9	32	5	26	8	3	1	88	30
ALTRO COMUNE DELLA STESSA PROVINCIA	563	972	9.338	2.059	39.180	7.295	8.593	1.507	69.507	27.817
-Fino a 15	449	52	1.147	440	18.700	3.151	5.818	1.090	30.847	17.355
-Da 16 a 30	73	289	4.453	860	16.384	2.915	2.434	316	27.724	8.220
-Da 31 a 60	33	387	3.098	546	3.281	898	265	57	8.565	1.633
-Oltre 60	8	244	640	213	815	331	76	44	2.371	609
di cui nel Comune capoluogo										
-Fino a 15	61	9	108	14	2.028	234	576	107	3.137	1.371
-Da 16 a 30	1	165	2.161	150	4.990	828	634	69	8.998	1.952
-Da 31 a 60	5	310	2.071	155	1.373	346	119	36	4.415	803
-Oltre 60	1	198	421	55	465	102	51	29	1.322	325
ALTRA PROVINCIA DELLA STESSA REGIONE	35	693	703	706	2.958	1.617	425	113	7.250	2.214
-Fino a 15	30	2	51	42	1.080	144	306	80	1.735	1.037
-Da 16 a 30	1	11	275	64	878	171	96	20	1.516	492
-Da 31 a 60	4	49	203	117	391	219	9	2	994	184
-Oltre 60	—	631	174	483	609	1.083	14	11	3.005	501
di cui nel Comune capoluogo										
-Fino a 15	—	—	—	—	—	—	—	—	—	—
-Da 16 a 30	—	—	—	—	—	—	—	—	—	—
-Da 31 a 60	—	33	14	49	137	117	2	1	353	73
-Oltre 60	—	503	96	323	377	694	9	8	2.010	331
PROVINCIE DI ALTRE REGIONI	4	25	16	71	331	150	27	15	639	200
-Fino a 15	3	—	1	—	80	14	11	5	114	66
-Da 16 a 30	1	—	—	3	57	8	5	1	75	29
-Da 31 a 60	—	6	4	17	64	16	—	1	108	24
-Oltre 60	—	19	11	51	130	112	11	8	342	81
di cui nel Comune capoluogo										
-Fino a 15	—	—	—	—	—	—	—	—	—	—
-Da 16 a 30	—	—	—	—	—	—	—	—	—	—
-Da 31 a 60	—	5	2	4	26	11	—	—	48	12
-Oltre 60	—	12	2	40	66	83	3	—	206	32
ESTERO	—	1	—	1	6	1	—	—	9	—
-Fino a 15	—	—	—	—	—	—	—	—	—	—
-Da 16 a 30	—	—	—	—	—	—	—	—	—	—
-Da 31 a 60	—	1	—	1	2	—	—	—	4	—
-Oltre 60	—	—	—	—	4	1	—	—	5	—
TOTALE	28.257	2.015	13.290	3.945	75.118	14.335	28.550	19.583	185.093	102.435

segue TAV. 30 — Occupati per settore di attività economica, luogo di lavoro, tempo impiegato e mezzo utilizzato

C — ALTRE ATTIVITÀ

LUOGO DI LAVORO — TEMPO IMPIEGATO (minuti)	MEZZO UTILIZZATO								TOTALE	di cui persone che hanno effettuato più di uno spostamento
	NESSUN MEZZO (a piedi)	FERROVIA, TRAM, METROPOLITANA, ALTRO MEZZO PUBBLICO SU ROTAIA	AUTOBUS, FILOBUS, CORRIERA, ALTRO MEZZO PUBBLICO SU GOMMA	AUTOBUS AZIENDALE	AUTO PRIVATA COME		MOTOCICLETTA, CICLOMOTORE, SCOOTER	ALTRO MEZZO		
					CONDUCENTE	TRASPORTATO				
STESSO COMUNE DI RESIDENZA	27.177	749	8.004	376	28.602	2.607	4.788	5.862	78.165	49.867
-Fino a 15	25.714	229	2.080	210	23.274	2.062	4.179	5.284	63.032	41.566
-Da 16 a 30	1.343	426	4.779	127	4.794	484	573	529	13.055	7.363
-Da 31 a 60	106	69	1.072	28	306	47	29	25	1.682	748
-Oltre 60	14	25	73	11	228	14	7	24	396	190
di cui nel Comune capoluogo										
-Fino a 15	7.649	180	1.878	58	11.334	963	1.079	1.027	24.168	15.883
-Da 16 a 30	795	404	4.623	81	3.938	387	411	368	11.007	6.330
-Da 31 a 60	80	59	1.028	22	162	25	27	16	1.419	649
-Oltre 60	6	13	53	4	66	4	2	3	151	84
ALTRO COMUNE DELLA STESSA PROVINCIA	272	1.084	6.782	406	23.856	2.292	1.615	400	36.707	16.056
-Fino a 15	224	52	613	50	9.835	896	1.000	218	12.888	7.355
-Da 16 a 30	39	343	2.998	206	10.859	1.066	535	106	16.152	6.599
-Da 31 a 60	6	448	2.607	139	2.557	258	54	43	6.112	1.610
-Oltre 60	3	241	564	11	605	72	26	33	1.555	492
di cui nel Comune capoluogo										
-Fino a 15	29	11	141	6	1.696	158	169	51	2.261	1.341
-Da 16 a 30	3	229	1.866	36	4.636	497	204	36	7.507	3.276
-Da 31 a 60	2	358	1.836	23	1.237	127	29	28	3.640	1.066
-Oltre 60	1	159	339	6	359	42	22	27	955	357
ALTRA PROVINCIA DELLA STESSA REGIONE	21	738	154	19	1.361	108	73	46	2.520	911
-Fino a 15	18	1	9	1	411	35	45	15	535	362
-Da 16 a 30	1	6	18	2	361	23	16	9	436	186
-Da 31 a 60	2	91	46	8	287	25	5	8	472	121
-Oltre 60	—	640	81	8	302	25	7	14	1.077	242
di cui nel Comune capoluogo										
-Fino a 15	—	—	—	—	—	—	—	—	—	—
-Da 16 a 30	—	—	—	—	—	—	—	—	—	—
-Da 31 a 60	—	62	23	4	151	9	1	1	251	64
-Oltre 60	—	553	71	5	217	18	7	11	882	196
PROVINCIE DI ALTRE REGIONI	3	90	32	12	262	18	7	8	432	124
-Fino a 15	3	—	1	1	38	1	2	2	48	22
-Da 16 a 30	—	1	1	—	49	2	1	1	55	15
-Da 31 a 60	—	25	12	2	64	7	2	1	113	22
-Oltre 60	—	64	18	9	111	8	2	4	216	65
di cui nel Comune capoluogo										
-Fino a 15	—	—	—	—	—	—	—	—	—	—
-Da 16 a 30	—	—	—	—	—	—	—	—	—	—
-Da 31 a 60	—	23	6	1	38	6	2	—	76	15
-Oltre 60	—	56	8	5	63	5	1	—	138	34
ESTERO	—	—	—	—	1	—	—	—	1	—
-Fino a 15	—	—	—	—	—	—	—	—	—	—
-Da 16 a 30	—	—	—	—	—	—	—	—	—	—
-Da 31 a 60	—	—	—	—	—	—	—	—	—	—
-Oltre 60	—	—	—	—	1	—	—	—	1	—
TOTALE	27.473	2.661	14.972	813	54.082	5.025	6.483	6.316	117.825	66.958

segue TAV. 30 — Occupati per settore di attività economica, luogo di lavoro, tempo impiegato e mezzo utilizzato

D — TOTALE


LUOGO DI LAVORO — TEMPO IMPIEGATO (minuti)	MEZZO UTILIZZATO								TOTALE	di cui persone che hanno effettuato più di uno spostamento
	NESSUN MEZZO (a piedi)	FERROVIA, TRAM, METROPOLITANA, ALTRO MEZZO PUBBLICO SU ROTAIA	AUTOBUS, FILOBUS, CORRIERA, ALTRO MEZZO PUBBLICO SU GOMMA	AUTOBUS AZIENDALE	AUTO PRIVATA COME		MOTOCICLETTA, CICLOMOTORE, SCOOTER	ALTRO MEZZO		
					CONDUCENTE	TRASPORTATO				
STESSO COMUNE DI RESIDENZA	58.658	1.101	11.290	1.500	63.038	8.048	25.235	25.074	193.944	128.814
-Fino a 15	55.532	366	2.883	712	52.104	6.306	22.690	23.318	163.911	113.443
-Da 16 a 30	2.875	586	6.517	488	9.731	1.389	2.415	1.632	25.633	13.673
-Da 31 a 60	207	104	1.768	170	749	200	106	77	3.381	1.296
-Oltre 60	44	45	122	130	454	153	24	47	1.019	402
di cui nel Comune capoluogo										
-Fino a 15	10.738	240	2.359	105	17.638	1.480	2.924	2.426	37.910	24.183
-Da 16 a 30	1.131	545	5.968	159	6.660	661	1.161	757	17.042	9.010
-Da 31 a 60	114	83	1.591	39	275	48	64	43	2.257	937
-Oltre 60	10	22	86	9	92	12	5	4	240	114
ALTRO COMUNE DELLA STESSA PROVINCIA	861	2.068	16.194	2.486	64.253	9.703	10.449	1.976	107.990	45.000
-Fino a 15	693	105	1.767	495	29.207	4.108	6.986	1.365	44.726	25.462
-Da 16 a 30	116	634	7.479	1.078	27.668	4.025	3.033	434	44.467	15.126
-Da 31 a 60	40	840	5.733	688	5.936	1.164	321	100	14.822	3.288
-Oltre 60	12	489	1.215	225	1.442	406	109	77	3.975	1.124
di cui nel Comune capoluogo										
-Fino a 15	93	20	251	20	3.766	396	753	162	5.461	2.748
-Da 16 a 30	4	394	4.048	189	9.706	1.332	847	106	16.626	5.268
-Da 31 a 60	7	673	3.928	178	2.644	477	148	64	8.119	1.885
-Oltre 60	2	358	766	61	835	145	79	56	2.302	696
ALTRA PROVINCIA DELLA STESSA REGIONE	60	1.435	862	732	4.451	1.736	515	168	9.959	3.235
-Fino a 15	52	3	60	44	1.548	182	360	100	2.349	1.465
-Da 16 a 30	2	17	293	67	1.267	197	118	32	1.993	697
-Da 31 a 60	6	140	251	126	710	248	14	11	1.506	317
-Oltre 60	—	1.275	258	495	926	1.109	23	25	4.111	756
di cui nel Comune capoluogo										
-Fino a 15	—	—	—	—	—	—	—	—	—	—
-Da 16 a 30	—	—	—	—	—	—	—	—	—	—
-Da 31 a 60	—	95	37	53	295	127	3	3	613	139
-Oltre 60	—	1.058	169	330	598	712	17	19	2.903	532
PROVINCIE DI ALTRE REGIONI	7	116	49	83	614	169	35	23	1.096	339
-Fino a 15	6	—	2	1	124	15	14	7	169	94
-Da 16 a 30	1	1	1	3	108	10	6	2	132	46
-Da 31 a 60	—	31	16	19	134	23	2	2	227	48
-Oltre 60	—	84	30	60	248	121	13	12	568	151
di cui nel Comune capoluogo										
-Fino a 15	—	—	—	—	—	—	—	—	—	—
-Da 16 a 30	—	—	—	—	—	—	—	—	—	—
-Da 31 a 60	—	28	8	5	68	17	2	—	128	28
-Oltre 60	—	69	10	45	131	88	4	—	347	67
ESTERO	—	1	—	1	7	1	—	—	10	—
-Fino a 15	—	—	—	—	—	—	—	—	—	—
-Da 16 a 30	—	—	—	—	—	—	—	—	—	—
-Da 31 a 60	—	1	—	1	2	—	—	—	4	—
-Oltre 60	—	—	—	—	5	1	—	—	6	—
TOTALE	59.586	4.721	28.395	4.802	132.363	19.657	36.234	27.241	312.999	177.388

TAV. 31 - Studenti per luogo di studio, tempo impiegato e mezzo utilizzato

LUOGO DI STUDIO — TEMPO IMPIEGATO (minuti)	MEZZO UTILIZZATO								TOTALE	di cui persone che hanno effettuato più di uno spostamento
	NESSUN MEZZO (a piedi)	FERROVIA, TRAM, METROPOLITANA, ALTRO MEZZO PUBBLICO SU ROTAIA	AUTOBUS, FILOBUS, CORRIERA, ALTRO MEZZO PUBBLICO SU GOMMA	AUTOBUS SCOLASTICO	AUTO PRIVATA COME		MOTOCICLETTA, CICLOMOTORE, SCOOTER	ALTRO MEZZO		
					CONDUCENTE	TRASPORTATO				
STESSO COMUNE DI RESIDENZA	91.479	1.237	13.442	20.623	420	14.063	1.967	15.398	158.629	18.984
-Fino a 15	87.042	338	4.892	16.439	280	12.984	1.742	14.489	138.206	15.619
-Da 16 a 30	4.247	747	6.707	3.827	126	1.035	216	890	17.795	2.799
-Da 31 a 60	172	114	1.760	327	11	37	7	15	2.443	526
-Oltre 60	18	38	83	30	3	7	2	4	185	40
di cui nel Comune capoluogo										
-Fino a 15	20.057	163	2.092	481	231	3.245	503	991	27.763	3.614
-Da 16 a 30	1.504	500	5.588	272	111	649	138	154	8.916	1.772
-Da 31 a 60	101	70	1.574	54	7	23	6	10	1.845	455
-Oltre 60	4	19	41	4	1	—	—	1	70	18
ALTRO COMUNE DELLA STESSA PROVINCIA	745	2.221	17.222	2.709	499	2.357	427	351	26.531	4.079
-Fino a 15	647	128	2.533	1.457	88	1.266	247	246	6.612	892
-Da 16 a 30	82	572	7.697	916	254	844	162	74	10.601	1.698
-Da 31 a 60	12	957	5.866	256	130	176	12	24	7.433	1.193
-Oltre 60	4	564	1.126	80	27	71	6	7	1.885	296
di cui nel Comune capoluogo										
-Fino a 15	228	9	228	115	32	338	44	75	1.069	156
-Da 16 a 30	17	321	3.300	90	197	486	52	17	4.480	797
-Da 31 a 60	4	796	4.198	90	119	135	8	18	5.368	901
-Oltre 60	1	444	764	31	23	62	5	6	1.336	215
ALTRA PROVINCIA DELLA STESSA REGIONE	32	1.313	1.521	136	76	109	36	96	3.319	619
-Fino a 15	29	3	140	33	7	55	27	23	317	53
-Da 16 a 30	3	8	404	39	9	25	8	56	552	111
-Da 31 a 60	—	318	631	48	21	13	—	11	1.042	160
-Oltre 60	—	984	346	16	39	16	1	6	1.408	295
di cui nel Comune capoluogo										
-Fino a 15	—	—	—	—	—	—	—	—	—	—
-Da 16 a 30	—	—	—	—	—	—	—	—	—	—
-Da 31 a 60	—	301	357	16	20	9	—	2	705	110
-Oltre 60	—	958	260	8	38	12	—	5	1.281	267
PROVINCIE DI ALTRE REGIONI	2	311	95	3	26	12	—	4	453	95
-Fino a 15	2	—	8	—	—	—	—	—	10	1
-Da 16 a 30	—	—	9	—	—	—	—	—	9	2
-Da 31 a 60	—	48	47	—	7	1	—	—	103	20
-Oltre 60	—	263	31	3	19	11	—	4	331	72
di cui nel Comune capoluogo										
-Fino a 15	—	—	—	—	—	—	—	—	—	—
-Da 16 a 30	—	—	—	—	—	—	—	—	—	—
-Da 31 a 60	—	47	33	—	7	1	—	—	88	15
-Oltre 60	—	251	20	2	19	5	—	2	299	68
ESTERO	—	—	—	—	—	—	—	1	1	—
-Fino a 15	—	—	—	—	—	—	—	—	—	—
-Da 16 a 30	—	—	—	—	—	—	—	—	—	—
-Da 31 a 60	—	—	—	—	—	—	—	—	—	—
-Oltre 60	—	—	—	—	—	—	—	1	1	—
TOTALE	92.258	5.082	32.280	23.471	1.021	16.541	2.430	15.850	188.933	23.777



appendice



A – Tipologia completa delle famiglie

FAMIGLIA DI TIPO	CAPO FAMIGLIA	CONIUGE	FIGLIO/A	GENITORE	SUOCERO/A	GENERO NUORA	ALTRO PARENTE O AFFINE	ALTRA PERSONA CONVIVENTE	ADDETTI AI SERVIZI DELLA FAMIGLIA
A	x	—	—	—	—	—	—	⊗	⊗
B	x	x	—	—	—	—	—	⊗	⊗
C	C1	x	x	—	—	—	—	⊗	⊗
	C2	x(M)	—	x	—	—	—	⊗	⊗
	C3	x(F)	—	x	—	—	—	⊗	⊗
D ₁	D1.1	x	x	—	x x	⊗	⊗	⊗	⊗
	D1.2	x	x	—	—	x x	—	⊗	⊗
D ₂	D2.1	x	x	x	x x	⊗	⊗	⊗	⊗
	D2.2	x	x	x	—	x x	—	⊗	⊗
D ₃	D3.1	x(M)	—	x	x x	⊗	⊗	⊗	⊗
	D3.2	x(M)	—	x	—	x x	—	⊗	⊗
D ₄	D4.1	x(F)	—	x	x x	⊗	⊗	⊗	⊗
	D4.2	x(F)	—	x	—	x x	—	⊗	⊗
D5	x	—	—	x(M)(F)	⊗	⊗	—	⊗	⊗
D6	x	—	—	x(M)	⊗	⊗	—	⊗	⊗
D7	x	—	—	x(F)	⊗	⊗	—	⊗	⊗
D8	x	—	—	—	x(M)(F)	⊗	—	⊗	⊗
D9	Altri casi								

x = Componente presente

— = Componente assente

⊗ = Componente che può essere presente o assente

x x = Componenti entrambi presenti o almeno uno dei due presenti

(M) = Maschio

(F) = Femmina

B — Confronto fra le classi di età ai censimenti demografici del 1951, 1961, 1971 e 1981

CLASSI DI ETÀ PER LE QUALI PUÒ ESSERE EFFETTUATO IL CONFRONTO	1951	1961	1971	1981
meno di 6 anni	fino a 6 anni	fino a 6	meno di 6	0-2 3-5
6-13	{ 6-10 10-14	6-14	{ 6-10 11-13	{ 6-10 11-13
14-20	{ 14-18 18-21	14-21	{ 14-18 19-20	{ 14-17 18 19-20
21-24	21-25	21-25	si ottiene sottraendo la classe 0-20 dalla classe 0-24	21-24
25-34	25-35	{ 25-30 30-35	{ 25-29 30-34	{ 25-29 30-34
35-44	35-45	{ 35-40 40-45	{ 35-39 40-44	{ 35-39 40-44
45-54	45-55	{ 45-50 50-55	{ 45-49 50-54	{ 45-49 50-54
55-59	55-60	55-60	55-59	55-59
60-64	60-65	60-65	60-64	60-64
65 e più	da 65 in poi	{ 65-70 70-75 oltre 75	{ 65-69 70-74 75 e più	{ 65-69 70-74 75 e più

C – Variazioni territoriali e di nome nelle circoscrizioni amministrative
(periodo: 24 ottobre 1971 - 25 ottobre 1981)

Comuni	Superficie e popolazione riferite al censimento del 24-10-1971 (Situazione prima della variazione)			V A R I A Z I O N I					Superficie e popolazione riferite al censimento del 24-10-1971 (Situazione dopo la variazione)		
	Superficie ha	Popolazione		Specie e relativo provvedimento	Superficie e popolazione oggetto della variazione			Superficie ha	Popolazione		
		residente	presente		Superficie ha	residente	presente		residente	presente	
Vallio	1.505	846	827	Assunta la denominazione di Vallio Terme (Legge Reg. 30 luglio 1976, n. 20 Suppl. al B.U.R. n. 31 del 4-8-1976)	—	—	—	—	—	—	
Vallio Terme	1.505	846	827	Nuova denominazione del comune di Vallio (Legge Reg. 30 luglio 1976, n. 20 Suppl. al B.U.R. n. 31 del 4-8-1976)	—	—	—	—	—	—	

(a) Superficie inferiore a ha 1

D – Zone di territorio in contestazione tra Comuni

Zone di territorio in contestazione			Epoca della contestazione	Comuni interessati alla contestazione	Popolazione residente		Superficie Km ²	
Denominazione	Popolazione residente	Superficie Km ²			Totale	di cui in zona contestata	Totale	di cui in contestazione
Madonna della Stella	—	0,01	1971	Cellatica Concesio	3.778 12.182	— —	6,50 19,14	0,01 —

E — Categorie socio-professionali secondo la professione e la posizione nella professione

CATEGORIE SOCIO-PROFESSIONALI	CLASSI E CATEGORIE PROFESSIONALI (*)	POSIZIONI NELLA PROFESSIONE
01 Imprenditori e lavoratori in proprio nell'agricoltura, nella silvicoltura, nell'allevamento e nella pesca	3.11, 3.12, 3.13, 3.23, 3.3, 3.4	Imprenditori, lavoratori in proprio, coadiuvanti.
02 Altri lavoratori agricoli	3.14, 3.21, 3.22, 3.23, 3.24, 3.3, 3.4	Dirigenti, direttivi, impiegati, categorie intermedie, altri lavoratori dipendenti
03 Imprenditori e lavoratori in proprio nelle professioni liberali e affini	1.16, 1.17, 1.21, 1.22, 1.4, 1.5, 1.6, 1.71, 1.72, 1.73, 1.74, 1.75, 1.76, 1.77, 1.78, 1.8, 5.87, 8.31, 9.2	Liberi professionisti, lavoratori in proprio, coadiuvanti
04 Imprenditori nell'industria, nell'edilizia, nel commercio, nei trasporti e nei servizi	1.23, 1.24, 1.25, 1.26, 1.72, 1.73, 1.74, 1.75, 1.76, 2.11, 2.12, 2.13, 2.25, 7.1, 7.23, 7.24, 7.3, 8.41, 8.42, 9.1	Imprenditori, coadiuvanti
05 Lavoratori in proprio nell'industria, nell'edilizia, nel commercio, nei trasporti e nei servizi	1.23, 1.24, 1.25, 1.26, 2.25, 2.26, 2.28, 2.29, 2.31, 4.12, 4.14, 4.2, 4.3, 4.41, 4.42, 4.43, 4.44, 4.5, 4.6, 5.1, 5.22, 5.3, 5.4, 5.5, 5.6, 5.72, 5.74, 5.75, 5.76, 5.77, 5.78; 5.79, 5.81, 5.82, 5.84, 5.85, 5.86, 5.87, 5.88, 5.92, 6.11, 6.12, 6.13, 6.14, 6.15, 6.17, 6.18, 6.19, 6.22, 6.23, 6.24, 6.25, 6.32, 6.33, 6.34, 7.1, 7.22, 7.23, 7.24, 7.25, 7.3, 7.42, 7.43, 7.44, 7.45, 8.1, 8.23, 8.4; 8.51, 9.1, 9.3, 9.4, 9.51, 9.7.	Liberi professionisti, lavoratori in proprio, coadiuvanti.
06 Dirigenti industriali e commerciali, alti funzionari dell'apparato legislativo e della amministrazione statale	2.14, 2.15, 2.16, 2.17	Dirigenti, direttivi, impiegati
07 Lavoratori dipendenti nelle professioni liberali e affini	1.1, 1.21, 1.22, 1.3, 1.4, 1.51, 1.52, 1.6, 1.7, 1.8, 2.22, 5.87, 8.21, 8.31, 9.2	Dirigenti, direttivi, impiegati, categorie intermedie, altri lavoratori dipendenti

segue E — Categorie socio-professionali secondo la professione e la posizione nella professione

CATEGORIE SOCIO-PROFESSIONALI	CLASSI E CATEGORIE PROFESSIONALI (*)	POSIZIONI NELLA PROFESSIONE
08 Capi ufficio e responsabili di personale amministrativo, di addetti alle vendite e ai servizi; funzionari statali con responsabilità amministrative	1.23, 1.24, 1.25, 1.26, 2.21, 2.24, 2.25, 2.51, 2.52, 7.21, 7.41, 7.43, 8.33	Dirigenti, direttivi, impiegati
09 Personale amministrativo, addetto alle vendite e ai servizi	2.21, 2.23, 2.24, 2.26, 2.27, 2.28, 2.29, 2.3, 2.53, 2.54, 7.22, 7.23, 7.24, 7.25, 7.4, 9.3, 9.4, 9.51, 9.6, 9.7	Direttivi, impiegati, categorie intermedie, altri lavoratori dipendenti
10 Intermedi: capisquadra e sorveglianti di operai (dipendenti)	1.91, 1.92, 4.11, 4.12, 4.14, 4.2, 4.3, 4.4, 4.5, 4.6, 5.1, 5.2, 5.3, 5.4, 5.5, 5.6, 5.71, 5.72, 5.73, 5.74, 5.75, 5.77, 5.78, 5.79, 5.81, 5.82, 5.83, 5.84, 5.85, 5.86, 5.87, 5.9, 6.11, 6.21, 6.22, 6.23, 6.24, 6.25, 6.3, 8.11, 8.12, 8.13, 8.14, 8.15, 8.17, 8.23, 8.24	Dirigenti, direttivi, impiegati, categorie intermedie
11 Operai specializzati e qualificati (dipendenti)	1.92, 4.11, 4.12, 4.14, 4.2, 4.3, 4.4, 4.5, 4.6, 5.1, 5.2, 5.3, 5.4, 5.5, 5.6, 5.7, 5.8, 5.9, 6.12, 6.13, 6.14, 6.15, 6.16, 6.17, 6.2, 6.3, 8.1, 8.22, 8.23, 8.24, 8.31, 8.32, 8.43, 8.51	Capi operai; operai specializzati, qualificati, comuni; apprendisti, lavoratori a domicilio
12 Manovali (dipendenti)	4.13, 6.18, 6.19, 8.52, 9.52	Operai comuni
13 Forze armate (militari di carriera e militari in servizio di leva)	2.4	Dirigenti, direttivi, impiegati, graduati o militari di carriera
14 Persone economicamente attive non classificate altrove	9.9	Tutte le posizioni nella professione ad eccezione dei graduati o militari di carriera

(*) Cfr. Classificazione delle professioni (ISTAT, Metodi e Norme, Serie C, n. 9, maggio 1981).

F — Tavole disponibili**DATI COMUNALI**

- Tavola 1 — Popolazione residente attiva in condizione professionale per sesso, ramo di attività economica e posizione nella professione (analoga alla Tav. 9 comunale con analisi per ramo di attività economica).
- Tavola 2 — Popolazione residente attiva in condizione professionale, per sesso e ramo di attività economica (dati del 1981 classificati secondo i rami della classificazione delle attività economiche 1971).
- Tavola 3 — Popolazione residente occupata secondo il tipo di spostamento effettuato per raggiungere il luogo di lavoro.
- Tavola 4 — Popolazione residente che studia secondo il tipo di spostamento effettuato per raggiungere il luogo di studio.
- Tavola 5 — Popolazione residente che frequenta la scuola materna secondo il tipo di spostamento effettuato per raggiungere la scuola.
- Tavola 6 — Popolazione residente che frequenta corsi di formazione professionale secondo il tipo di spostamento effettuato per raggiungere il luogo di studio.
- Tavola 7 — Popolazione residente che lavora o studia secondo il tipo di spostamento effettuato per raggiungere il luogo di lavoro o di studio.
- Tavola 8 — Popolazione residente secondo il luogo di lavoro o di studio, il mezzo utilizzato, il tempo impiegato e l'orario di inizio del lavoro o delle lezioni.
- Tavola 9 — Stranieri residenti per sesso e stranieri temporaneamente presenti per sesso e motivo della presenza.
- Tavola 10 — Abitazioni in complesso (occupate e non occupate) secondo alcune caratteristiche del fabbricato nel quale sono situate.
- Tavola 11 — Abitazioni occupate in affitto o ad altro titolo secondo la figura giuridica del proprietario (analoga alla Tav. 20 comunale con analisi dettagliata della figura giuridica del proprietario).

DATI PROVINCIALI

- Tavola 12 — Popolazione residente per sesso, classe di età e luogo di nascita (analoga alla Tav. 3 provinciale con analisi del luogo di nascita per provincia).
- Tavola 13 — Popolazione residente temporaneamente assente, ricoverata in istituto di cura pubblico o privato, per sesso, classe di età e condizione.
- Tavola 14 — Famiglie residenti per condizione professionale o non professionale dei componenti e condizione del capo famiglia di censimento (analoga alla Tav. 18 provinciale con analisi della posizione nella professione del capo famiglia di censimento).
- Tavola 15 — Nuclei familiari costituiti da genitore con figlio/i secondo alcuni caratteri del genitore, il numero dei figli e l'età del figlio minore.
- Tavola 16 — Nuclei familiari costituiti da coniugi con o senza figli, secondo l'età dei coniugi, il numero e l'età dei figli.

- Tavola 17 — Nuclei familiari costituiti da coniugi con o senza figli, secondo la condizione dei coniugi, il numero e l'età dei figli.
- Tavola 18 — Nuclei familiari costituiti da coniugi con o senza figli, secondo la categoria socio-professionale dei coniugi, il numero e l'età dei figli.
- Tavola 19 — Nuclei familiari costituiti da coniugi con o senza figli, secondo il grado di istruzione dei coniugi, il numero e l'età dei figli.
- Tavola 20 — Abitazioni occupate per servizio installato e condizione del capo famiglia di censimento.
- Tavola 21 — Abitazioni occupate per classe di superficie, epoca di costruzione e numero di occupanti.
- Tavola 22 — Occupati per settore di attività economica, luogo di lavoro, tempo impiegato, mezzo utilizzato e orario di inizio del lavoro (analoga alla Tav. 30 provinciale con analisi dell'orario di inizio del lavoro).
- Tavola 23 — Studenti per grado di istruzione, luogo di studio, tempo impiegato, mezzo utilizzato e orario di inizio delle lezioni (analoga alla Tav. 31 provinciale con analisi dell'orario di inizio delle lezioni e del grado di istruzione degli studenti).



ISTITUTO CENTRALE DI STATISTICA

12° CENSIMENTO GENERALE DELLA POPOLAZIONE

25 ottobre 1981

(Legge 18 dicembre 1980, n. 864)

FOGLIO DI FAMIGLIA

A	Comune	NUMERO DI CODICE
	Provincia	

B	SEZIONE DI CENSIMENTO
	N.

C	NUMERO D'ORDINE	
	Provvisorio	Definitivo

D	FRAZIONE GEOGRAFICA
 (lettera) (denominazione)

E	TIPO DI LOCALITÀ		
	Centro abitato	1 <input type="checkbox"/> (denominazione)
	Nucleo abitato	2 <input type="checkbox"/> (denominazione)
	Case sparse	3 <input type="checkbox"/> (denominazione)

DATI RIASSUNTIVI DEL FOGLIO DI FAMIGLIA					
ABITAZIONE (Sez. I)	PERSONE DELLA FAMIGLIA (Sez. II)				PERSONE TEMPORANEAMENTE PRESENTI PRESSO LA FAMIGLIA (Sez. III)
	M	F	Totale	Tempora- neamente assenti	
Abitazione occupata <input type="checkbox"/>					
Stanze <input type="text"/>					
Abitazione non occupata <input type="checkbox"/>					
Stanze <input type="text"/>					
Altro tipo di alloggio <input type="checkbox"/>					
Famiglia in coabitazione <input type="checkbox"/>					
Famiglia senza abitazione <input type="checkbox"/>					

Data 1981

IL RILEVATORE

INDIRIZZO DELLA FAMIGLIA	
.....	N.
(via, piazza, località)	
Scala	Piano
Interno N.	Tel.

AVVERTENZE

Il modello va compilato, con riferimento al 25 ottobre 1981, dal capo famiglia (cioè da colui che è ritenuto tale dalla famiglia) o, se ciò non fosse possibile, da un'altra persona della famiglia, nelle seguenti parti:

- « Elenco delle persone della famiglia »
- Sezione I - Notizie sull'abitazione: quesiti da ⑤ a ⑬
- Sezione II - Notizie sulle persone della famiglia. Per ciascuna di esse deve essere compilato un « foglio individuale » rispettando l'ordine secondo il quale sono indicate nell' « Elenco » alla pagina seguente
- Sezione III - Notizie sulle persone temporaneamente presenti presso la famiglia il 25 ottobre 1981
- « Notizie riassuntive sulla famiglia » (contenute nei tre « quadri » delle ultime due pagine)

Per le domande seguite da quadratino occorre barrare così la risposta che fa al caso.

I riquadri in rosso non devono essere compilati dalla famiglia, ma dal rilevatore.

Le caselle in azzurro non devono essere compilate.

Per facilitare la compilazione delle singole parti del « Foglio di famiglia », vengono forniti alcuni chiarimenti nella GUIDA inserita nel foglio stesso.

OBBLIGHI DI DENUNCIA E SEGRETEZZA DEI DATI FORNITI COL PRESENTE FOGLIO

L'obbligo di fornire le notizie richieste con il presente foglio è stabilito dall'art. 7 della legge 18 dicembre 1980, n. 864. Coloro che non forniscono le notizie richieste, ovvero le forniscono scientemente errate o incomplete, sono passibili, ai sensi dell'art. 18 del R.D.L. 27 maggio 1929, n. 1285, convertito nella legge 21 dicembre 1929, n. 2238, con le modifiche di cui all'art. 3 della legge 12 luglio 1961, n. 603, di una sanzione amministrativa fino a L. 80.000 che, in caso di recidiva, può essere aumentata fino a L. 800.000, senza pregiudizio delle sanzioni fissate dal codice penale.

L'art. 19 del citato Decreto-Legge n. 1285 1929 e successive modifiche stabilisce inoltre: « Le notizie che si raccolgono in occasione di inchieste ordinate dall'Istituto centrale di statistica, direttamente o a mezzo di Enti delegati, sono vincolate al più scrupoloso segreto d'ufficio e non possono essere rese note, per nessun titolo, se non in forma collettiva, in modo che non se ne possa fare alcun riferimento individuale ».

Coloro che, per ragioni del proprio ufficio, essendo venuti a conoscenza di notizie di carattere personale, le comunicano ad altri o se ne servono per scopi privati, sono passibili di una sanzione amministrativa fino a L. 120.000 elevabile, in caso di recidiva, fino a L. 800.000, senza pregiudizio delle pene in cui fossero incorsi per reati previsti dal codice penale.

ELENCO DELLE PERSONE DELLA FAMIGLIA

N. d'ordine	COGNOME E NOME (scrivere in stampatello)	RELAZIONE DI PARENTELA O DI CONVIVENZA CON IL CAPO FAMIGLIA
1	2	3
1		capo famiglia
2		
3		
4		
5		
6		
7		
8		
9		
10		
11		
12		

Nell'elenco a fianco devono essere indicati, per ciascun componente della famiglia, cognome, nome e relazione di parentela o di convivenza con il capo famiglia.

Ai fini del censimento, per famiglia si intende un insieme di persone legate da vincoli di matrimonio, parentela, affinità, adozione, affiliazione, tutela o da vincoli affettivi, coabitanti ed aventi dimora abituale nello stesso Comune (anche se non sono ancora iscritte nell'anagrafe della popolazione del Comune medesimo), che normalmente provvedono al soddisfacimento dei loro bisogni mediante la messa in comune di tutto o parte del reddito di lavoro o patrimoniale da esse percepito.

Una famiglia può essere costituita anche di una sola persona che provvede in tutto o in parte con i propri mezzi di sussistenza al soddisfacimento dei bisogni individuali.

Sono considerate facenti parte della famiglia, come membri aggregati di essa, anche le persone che, a qualsiasi titolo, convivono abitualmente con la famiglia stessa.

Nell'elencare le singole persone della famiglia, deve essere scrupolosamente osservato il seguente ordine:

- capo famiglia ;
- coniuge ;
- figli non sposati (in ordine decrescente di età) ;
- figli sposati e loro familiari ;
- altri parenti o affini del capo famiglia (indicare a seconda dei casi : padre, fratello, suocero, zio, nipote, cognato, ecc.) ;
- altre persone conviventi ;
- addetti ai servizi della famiglia.

Per le donne coniugate o vedove scrivere prima il cognome da nubile, poi il nome ed infine il cognome del marito preceduto da «in» per le coniugate e «ved.» per le vedove.

Non devono essere elencate le persone temporaneamente presenti presso la famiglia ; ad esse è riservata infatti la Sezione III.

Data 1981

IL CAPO FAMIGLIA
(o chi per esso)

Sezione I - NOTIZIE SULL'ABITAZIONE

(da compilarsi a cura del rilevatore)

<p>① SPECIE DI ALLOGGIO</p> <p>1.1 Abitazione occupata . . . 1 <input type="checkbox"/></p> <p>1.2 Altro tipo di alloggio :</p> <ul style="list-style-type: none"> — alloggio precario per le famiglie terremotate . . . 2 <input type="checkbox"/> — altro 3 <input type="checkbox"/> <p>1.3 Abitazione non occupata :</p> <ul style="list-style-type: none"> — disponibile per la vendita o l'affitto . . . 4 <input type="checkbox"/> — utilizzabile per vacanza . . . 5 <input type="checkbox"/> — utilizzabile per lavoro . . . 6 <input type="checkbox"/> — per altri motivi 7 <input type="checkbox"/> <p style="font-size: small;">QUALORA NELL'ABITAZIONE O NELL'ALTRO TIPO DI ALLOGGIO COABITINO PIÙ FAMIGLIE INDICARE IL NUMERO D'ORDINE DEL FOGLIO O DEI FOGLI CON I QUALI SONO STATE CENSITE</p> <table border="1" style="width: 100%; border-collapse: collapse; font-size: x-small;"> <thead> <tr> <th colspan="2" style="text-align: center;">NUMERO D'ORDINE</th> </tr> <tr> <th style="width: 50%;">Provvisorio</th> <th style="width: 50%;">Definitivo</th> </tr> </thead> <tbody> <tr> <td style="height: 20px;"> </td> <td style="height: 20px;"> </td> </tr> <tr> <td style="height: 20px;"> </td> <td style="height: 20px;"> </td> </tr> <tr> <td style="height: 20px;"> </td> <td style="height: 20px;"> </td> </tr> </tbody> </table>	NUMERO D'ORDINE		Provvisorio	Definitivo							<p>② CARATTERISTICHE DEL FABBRICATO IN CUI È SITUATA L'ABITAZIONE</p> <p>2.1 Tipo di fabbricato:</p> <ul style="list-style-type: none"> — utilizzato esclusivamente ad uso abitativo . . . 1 <input type="checkbox"/> — utilizzato prevalentemente ad uso abitativo . . . 2 <input type="checkbox"/> — utilizzato prevalentemente ad uso non abitativo . . . 3 <input type="checkbox"/> — rurale 4 <input type="checkbox"/> <p>2.2 Indicare se il fabbricato è completamente separato da altre costruzioni: . . . 1 <input type="checkbox"/> si . . . 2 <input type="checkbox"/> no</p> <p>2.3 Tipo di costruzione:</p> <p>a) cemento armato</p> <ul style="list-style-type: none"> - a piano terra aperto 1 <input type="checkbox"/> - a piano terra chiuso con muratura 2 <input type="checkbox"/> <p>b) altro tipo 3 <input type="checkbox"/></p> <p>c) non individuato 4 <input type="checkbox"/></p> <p>2.4 Numero delle abitazioni del fabbricato (comprese le abitazioni non occupate):</p> <ul style="list-style-type: none"> — 1 abitazione 1 <input type="checkbox"/> — 2 abitazioni 2 <input type="checkbox"/> — da 3 a 8 abitazioni 3 <input type="checkbox"/> — da 9 a 15 abitazioni 4 <input type="checkbox"/> — da 16 a 30 abitazioni 5 <input type="checkbox"/> — 31 abitazioni e più 6 <input type="checkbox"/> 	<p>③ PIANO IN CUI È SITUATA L'ABITAZIONE</p> <div style="border: 1px solid black; width: 50px; height: 20px; margin: 0 auto;"></div> <p>④ PROPRIETARIO DELL'ABITAZIONE</p> <ul style="list-style-type: none"> — Persona fisica 1 <input type="checkbox"/> — Impresa bancaria o assicuratrice 2 <input type="checkbox"/> — Altra impresa (di costruzioni, immobiliare, industriale, commerciale, ecc.) 3 <input type="checkbox"/> — Cooperativa edilizia di abitazione: <ul style="list-style-type: none"> - a proprietà individuale 4 <input type="checkbox"/> - a proprietà divisa 5 <input type="checkbox"/> — Stato, Regione, Provincia, Comune 6 <input type="checkbox"/> — Enti previdenziali (INPS, INPDAI, ecc.) 7 <input type="checkbox"/> — Istituto Autonomo Case Popolari (I.A.C.P.) 8 <input type="checkbox"/> — Altro 9 <input type="checkbox"/>
NUMERO D'ORDINE												
Provvisorio	Definitivo											

<p>⑤ TITOLO DI GODIMENTO</p> <ul style="list-style-type: none"> — Proprietà, usufrutto o riscatto 1 <input type="checkbox"/> — Affitto o subaffitto 2 <input type="checkbox"/> — Altro titolo 3 <input type="checkbox"/> 	<p>⑨ ACQUA POTABILE</p> <p>Indicare se l'abitazione:</p> <p>a) dispone di acqua corrente potabile di acquedotto:</p> <ul style="list-style-type: none"> — nell'interno dell'abitazione . . . 1 <input type="checkbox"/> — fuori dell'abitazione . . . 2 <input type="checkbox"/> <p>b) dispone di acqua potabile di pozzo o cisterna . . . 3 <input type="checkbox"/></p> <p>c) non dispone di acqua potabile (né di acquedotto, né di pozzo o cisterna) 4 <input type="checkbox"/></p>	<p>⑫ ELETTRICITÀ</p> <p>Indicare se l'abitazione dispone di elettricità:</p> <p style="text-align: right;">1 <input type="checkbox"/> si . . . 2 <input type="checkbox"/> no</p>
<p>⑥ EPOCA DI COSTRUZIONE O DI RICOSTRUZIONE</p> <ul style="list-style-type: none"> — prima del 1919 1 <input type="checkbox"/> — tra il 1919 e il 1945 2 <input type="checkbox"/> — tra il 1946 e il 1960 3 <input type="checkbox"/> — tra il 1961 e il 1971 4 <input type="checkbox"/> — tra il 1972 e il 1975 5 <input type="checkbox"/> — tra il 1976 e il 1980 6 <input type="checkbox"/> — dopo il 1980 7 <input type="checkbox"/> 	<p>⑩ GABINETTO (W.C.)</p> <p>10.1 Indicare se l'abitazione:</p> <p>a) dispone di gabinetto nell'interno dell'abitazione:</p> <ul style="list-style-type: none"> — uno 1 <input type="checkbox"/> — due o più 2 <input type="checkbox"/> <p>b) dispone di gabinetto fuori dell'abitazione 3 <input type="checkbox"/></p> <p>c) non dispone di gabinetto 4 <input type="checkbox"/></p> <p>10.2 Se l'abitazione dispone di gabinetto, indicare se è fornito di impianto (cassetta, vaschetta, ecc.) per lo scarico dell'acqua:</p> <p style="text-align: right;">1 <input type="checkbox"/> si . . . 2 <input type="checkbox"/> no</p>	<p>⑬ RISCALDAMENTO</p> <p>13.1 Indicare se l'abitazione:</p> <p>a) dispone di riscaldamento:</p> <ul style="list-style-type: none"> — fornito da impianto fisso centrale o autonomo . . . 1 <input type="checkbox"/> — fornito solo da apparecchi singoli (stufe, caminetti) che consentano il riscaldamento di tutte o della maggior parte delle stanze 2 <input type="checkbox"/> <p>b) non dispone di impianto di riscaldamento né viene riscaldato con apparecchi singoli 3 <input type="checkbox"/></p> <p>13.2 Tipo di combustibile o di energia prevalentemente usato:</p> <div style="border: 1px solid black; padding: 5px; font-size: x-small; margin: 5px 0;"> <p style="text-align: center;"><i>rispondere solo per le abitazioni occupate</i></p> </div> <ul style="list-style-type: none"> — combustibili liquidi (olio combustibile, gasolio, ecc.) . . . 1 <input type="checkbox"/> — combustibili solidi (carbone, legna, ecc.) . . . 2 <input type="checkbox"/> — combustibili gassosi (gas di città, metano, ecc.) . . . 3 <input type="checkbox"/> — energia elettrica 4 <input type="checkbox"/> — altro 5 <input type="checkbox"/>
<p>⑦ STANZE</p> <ul style="list-style-type: none"> — Stanze adibite ad abitazione o promiscuamente anche ad altro uso N. <input style="width: 40px;" type="text"/> — Cucina (se ha caratteristiche di stanza) . . . N. <input style="width: 40px;" type="text"/> — Stanze adibite esclusivamente ad altro uso (ufficio, studio professionale, laboratorio, ecc.) N. <input style="width: 40px;" type="text"/> 	<p>⑪ BAGNO</p> <p>Indicare se l'abitazione dispone di bagno (vasca e/o doccia):</p> <p style="text-align: right;">1 <input type="checkbox"/> si . . . 2 <input type="checkbox"/> no</p>	<p>⑧ SUPERFICIE</p> <p>Indicare la superficie in metri quadrati: (interi, senza decimali)</p> <div style="border: 1px solid black; width: 60px; height: 20px; margin: 0 auto;"></div>

1 RELAZIONE DI PARENTELA O DI CONVIVENZA
CON IL CAPO FAMIGLIA

ai fini del censimento per capo famiglia si
intende chi è considerato tale dalla famiglia

- Capo famiglia 1
- Coniuge (marito, moglie) 2
- Figlio (figliastro, figlio adottivo) 3
- Genitore (padre, madre) 4
- Suocero/a 5
- Genero, nuora 6
- Altro parente o affine 7
- Altra persona convivente 8
- Addetto ai servizi della famiglia (domestico,
collaboratore familiare, ecc.) 9

2 SESSO

- Maschio 1
- Femmina 2

3 LUOGO DI NASCITA

- Nel Comune di attuale dimora abituale (resi-
denza) 1
- In altro Comune
.....
(specificare il Comune) 2
-
(specificare la Provincia)
- All'estero
.....
(specificare lo Stato estero) 3

4 DATA DI NASCITA

..... giorno mese anno

5 STATO CIVILE

- Celibe o nubile 1
- Coniugato 2
- Vedovo 3
- Separato legalmente 4
- Divorziato 5

6 CITTADINANZA

- Italiana 01
- Straniera
.....
(specificare)
- Nessuna (apolide) 99

7 LUOGO DI PRESENZA ALLA DATA DEL CENSIMENTO

7.1 Indicare se alla data del censimento la persona era presente
nel Comune di dimora abituale (residenza):

1 si no

Precisare se la persona, pur essendo presente alla data del cen-
simento nello stesso Comune di residenza, era eventualmente:

- ricoverata in un istituto di cura pubblico o pri-
vato (ospedale, clinica, ecc.) 2
- in altro luogo (convitto, caserma e simil) 3

7.2 Se alla data del censimento la persona era temporaneamente
assente dal Comune di dimora abituale (residenza) indicare:

a) se si trovava:

- In altro Comune

.....
(specificare il Comune) 4

.....
(specificare la Provincia)

- all'estero

.....
(specificare lo Stato estero; per i membri di equi-
paggio indicare « imbarcato ») 5

b) il motivo della temporanea assenza:

- lavoro 1
- seguire familiari assenti
per motivi di lavoro 2
- studio 3
- ricovero in istituto di cura pubblico
o privato (ospedale, clinica, ecc.) 4
- altro (turismo, servizio di leva, ecc.) 5

8 LUOGO DI DIMORA ABITUALE (RESIDENZA) NEL-
L'OTTOBRE 1976

rispondere solo se la persona è nata prima del 24 ottobre 1976

- Nel Comune di attuale dimora abituale (residenza) 6
- In altro Comune

.....
(specificare il Comune)

.....
(specificare la Provincia)

- All'estero

.....
(specificare lo Stato estero)

9 ISTRUZIONE

rispondere solo se la persona è nata prima del 24 ottobre 1976

9.1 Indicare il titolo di studio più elevato conseguito:

- laurea
.....
(specificare)
- diploma
.....
(specificare)
- licenza di scuola media inferiore 60
- licenza elementare 70

9.2 Se non ha titoli di studio, indicare
se sa leggere e scrivere:

80 si 90 no

9.3 Indicare se frequenta:

- a) un corso regolare di studi (scuola elementare,
media o secondaria superiore, università) 1 si 2 no
- b) la scuola materna 1 si 2 no

9.4 Indicare se frequenta un corso
di formazione professionale (*): 1 si 2 no

(*) Per corso di formazione professionale si intende un corso che abbia
tutti i seguenti requisiti: 1) durata non inferiore a tre mesi; 2) ri-
lascio di un attestato; 3) utilizzazione per migliorare o adegua-
re la capacità professionale.

PERSONE DELLA FAMIGLIA

DELLA PERSONA N. _____

10 CONDIZIONE PROFESSIONALE O NON PROFESSIONALE NELLA SETTIMANA PRECEDENTE LA DATA DEL CENSIMENTO

rispondere solo se la persona è nata prima del 24 ottobre 1967

10.1 Indicare se la persona è :

- occupata 1
- disoccupata alla ricerca di nuova occupazione 2
- in cerca di prima occupazione 3
- casalinga 4
- studente 5
- ritirata dal lavoro 6
- in servizio di leva 7
- in altra condizione 8

10.2 Indipendentemente dalla risposta fornita al punto 10.1, indicare le ore lavorate nella settimana presso un datore di lavoro o nell'azienda familiare N.

Se la persona è occupata o disoccupata rispondere ai punti 10.3, 10.4, 10.5 indicando :

10.3 La professione, arte o mestiere, esercitata :

.....
(specificare)

10.4 In quale modo esercita la professione, arte o mestiere :

a) ALLE DIPENDENZE, COME:

- dirigente 01
- appartenente alla carriera direttiva 02
- impiegato 03
- appartenente alle categorie speciali (intermedi) 04
- capo operaio 05
- operaio specializzato o qualificato 06
- operaio comune (manovale, bracciante agricolo, ecc.) 07
- altro lavoratore dipendente (uscieri, guardiano, bidello, ecc.) 08
- apprendista 09
- lavorante a domicilio per conto di imprese 10
- graduato o militare di carriera delle FF.AA., o figura similare dei corpi di polizia e sicurezza interna 11

b) IN CONTO PROPRIO, COME:

- imprenditore 12
- libero professionista 13
- lavoratore in proprio (coltivatore diretto, mezzadro, esercente di negozio, artigiano, ecc.) 14
- coadiuvante 15

Ha lavoratori retribuiti o apprendisti alle proprie dipendenze?
1 sì 2 no

10.5 Qual'è l'attività principale (o unica) dello stabilimento, azienda agricola, negozio, ufficio, ente, ecc., presso cui lavora :

.....
(specificare)

11 CONDIZIONE PROFESSIONALE O NON PROFESSIONALE NELL'OTTOBRE 1976

rispondere solo se la persona è nata prima del 24 ottobre 1962

11.1 Indicare se la persona era :

- occupata 1
- disoccupata alla ricerca di nuova occupazione 2
- in cerca di prima occupazione 3
- casalinga 4
- studente 5
- in altra condizione 6

11.2 Se la persona era occupata indicare :

- a) se lavorava : — alle dipendenze 1
- in conto proprio 2
- b) in quale settore :
- agricoltura, foreste, pesca 1
 - industria 2
 - commercio 3
 - altre attività 4

12 LUOGO DI STUDIO O DI LAVORO, TEMPO IMPIEGATO E MEZZO UTILIZZATO PER GLI SPOSTAMENTI

12.1 Indicare la denominazione e l'indirizzo del luogo di studio o di lavoro :

.....
(denominazione)

.....
(indirizzo: via, piazza, numero civico, località)

.....
(Comune e Provincia o Stato estero)

12.2 Indicare se la persona rientra giornalmente dal luogo di studio o di lavoro nella sua dimora abituale :

1 sì 2 no

12.3 In caso di risposta affermativa, se la persona si è recata mercoledì ultimo scorso al luogo di studio o di lavoro precisato al punto 12.1, indicare :

- a) in quale delle seguenti fasce orarie hanno avuto inizio le lezioni o il lavoro:
- 7,15 - 7,44 1
 - 7,45 - 8,14 2
 - 8,15 - 8,44 3
 - 8,45 - 9,15 4
 - altro orario 5
- b) se si è recata più di una volta al luogo di studio o di lavoro 1 sì 2 no
- c) il tempo impiegato per recarsi una sola volta (solo andata) da casa al luogo di studio o di lavoro:
- fino a 15 minuti 1
 - da 16 a 30 minuti 2
 - da 31 a 60 minuti 3
 - oltre 60 minuti 4
- d) il mezzo di trasporto utilizzato per compiere il tratto più lungo (in termini di distanza e non di tempo) del tragitto casa/luogo di studio o di lavoro :
- nessun mezzo (a piedi) 1
 - ferrovia, tram, metropolitana o altro mezzo pubblico (es.: funicolare) su rotaia 2
 - autobus, filobus, corriera o altro mezzo pubblico (es.: taxi) su gomma 3
 - autobus aziendale o scolastico 4
 - auto privata (come conducente) 5
 - auto privata (come trasportato) 6
 - motocicletta, ciclomotore, scooter (come conducente o trasportato) 7
 - altro mezzo (bicicletta, battello, funivia, ecc.) 8

**Sezione III - NOTIZIE SULLE PERSONE
TEMPORANEAMENTE PRESENTI PRESSO LA FAMIGLIA
IL 25 OTTOBRE 1981**

PERSONA N. 1	PERSONA N. 2	PERSONA N. 3
① SESSO - Maschio 1 <input type="checkbox"/> - Femmina 2 <input type="checkbox"/>	① SESSO - Maschio 1 <input type="checkbox"/> - Femmina 2 <input type="checkbox"/>	① SESSO - Maschio 1 <input type="checkbox"/> - Femmina 2 <input type="checkbox"/>
② DATA DI NASCITA _____ <small>(giorno) (mese) (anno)</small>	② DATA DI NASCITA _____ <small>(giorno) (mese) (anno)</small>	② DATA DI NASCITA _____ <small>(giorno) (mese) (anno)</small>
③ STATO CIVILE - Celibe o nubile . 1 <input type="checkbox"/> - Coniugato 2 <input type="checkbox"/> - Vedovo 3 <input type="checkbox"/> - Separato legalmente . . . 4 <input type="checkbox"/> - Divorziato 5 <input type="checkbox"/>	③ STATO CIVILE - Celibe o nubile . 1 <input type="checkbox"/> - Coniugato 2 <input type="checkbox"/> - Vedovo 3 <input type="checkbox"/> - Separato legalmente . . . 4 <input type="checkbox"/> - Divorziato 5 <input type="checkbox"/>	③ STATO CIVILE - Celibe o nubile . 1 <input type="checkbox"/> - Coniugato 2 <input type="checkbox"/> - Vedovo 3 <input type="checkbox"/> - Separato legalmente . . . 4 <input type="checkbox"/> - Divorziato 5 <input type="checkbox"/>
④ CITTADINANZA - Italiana 01 <input type="checkbox"/> - Straniera _____ <small>(specificare)</small>	④ CITTADINANZA - Italiana 01 <input type="checkbox"/> - Straniera _____ <small>(specificare)</small>	④ CITTADINANZA - Italiana 01 <input type="checkbox"/> - Straniera _____ <small>(specificare)</small>
- Nessuna (apolide) 99 <input type="checkbox"/>	- Nessuna (apolide) 99 <input type="checkbox"/>	- Nessuna (apolide) 99 <input type="checkbox"/>
⑤ MOTIVO DELLA TEMPORANEA PRESENZA - Lavoro 1 <input type="checkbox"/> - Altro 2 <input type="checkbox"/>	⑤ MOTIVO DELLA TEMPORANEA PRESENZA - Lavoro 1 <input type="checkbox"/> - Altro 2 <input type="checkbox"/>	⑤ MOTIVO DELLA TEMPORANEA PRESENZA - Lavoro 1 <input type="checkbox"/> - Altro 2 <input type="checkbox"/>

