

12°

censimento generale
della popolazione

25 ottobre 1981

Volume II

**dati sulle caratteristiche strutturali
della popolazione e delle abitazioni**

Tomo I - Fascicoli provinciali

16 - BERGAMO

ISTITUTO CENTRALE DI STATISTICA	
UFF. REGIONALE per la CAMPANIA	
BIBLIOTECA	
Prot.	Pos.
Napoli <u>7-11-1984</u>	



istat

Istituto Centrale di Statistica

roma 1984

Al fine di favorire la diffusione e l'utilizzazione dei dati e delle informazioni, l'ISTAT autorizza la riproduzione parziale o totale del contenuto del presente volume con la citazione della fonte.

indice

CARTA PLANIMETRICA

Tabelle sinottiche

Caratteri considerati nelle tavole comunali	pag.	X
Caratteri considerati nelle tavole provinciali	»	XII

Introduzione .

1. Premessa	»	XV
2. Definizioni	»	XVI
Famiglia (pag. XVI) - Convivenza (pag. XVII) - Popolazione residente (pag. XVIII) - Popolazione presente (pag. XVIII) - Età (pag. XVIII) - Grado di istruzione (pag. XIX) - Condizione professionale o non professionale (pag. XX) - Professione (pag. XXI) - Posizione nella professione (pag. XXII) - Ramo di attività economica (pag. XXIII) - Abitazione, stanza, altro tipo di alloggio (pag. XXIV) - Fabbricato (pag. XXV)		
3. Avvertenze alle tavole	»	XXV
Tavole comunali (pag. XXV) - Tavole provinciali (pag. XXVII)		
4. Diffusione dei dati	»	XXVIII
5. Qualità dei dati	»	XXVIII

Parte prima - dati comunali

Tavola 1	— Superficie territoriale e densità — Popolazione residente e popolazione presente, per sesso	pag.	2
Tavola 2	— Popolazione residente temporaneamente assente per sesso, luogo di presenza e motivo dell'assenza	»	6
Tavola 3	— Popolazione residente per sesso e stato civile	»	10
Tavola 4	— Popolazione residente per sesso e classe di età		
	A — Totale	»	14
	B — Maschi	»	22
	C — Femmine	»	30
Tavola 5	— Popolazione residente in età da 6 anni in poi per sesso e grado di istruzione	»	38
Tavola 6	— Popolazione residente che frequenta corsi regolari di studio e/o corsi di formazione professionale, per sesso e classe di età	»	46
Tavola 7	— Popolazione residente attiva e non attiva per sesso		
	A — Totale	»	54
	B — Maschi	»	58
Tavola 8	— Popolazione residente attiva in condizione professionale, per sesso e ramo di attività economica		
	A — Totale	»	62
	B — Maschi	»	70
	C — Femmine	»	78
Tavola 9	— Popolazione residente attiva in condizione professionale, per sesso, settore di attività economica e posizione nella professione		
	A — Totale	»	86
	B — Agricoltura, caccia, foreste e pesca	»	90
	C — Industrie	»	94
	D — Altre attività	»	98
Tavola 10	— Popolazione residente attiva in condizione professionale, per sesso, classe di età e settore di attività economica		
	A — Totale	»	102
	B — Maschi	»	110
	C — Femmine	»	118
Tavola 11	— Popolazione residente non attiva per sesso, classe di età e condizione non professionale	»	126
Tavola 12	— Popolazione residente che rientra giornalmente nella propria dimora abituale, secondo il luogo di lavoro o di studio	»	134
Tavola 13	— Famiglie residenti per ampiezza della famiglia	»	138
Tavola 14	— Famiglie residenti secondo la tipologia della famiglia	»	142
Tavola 15	— Abitazioni in complesso (occupate e non occupate); altri tipi di alloggio	»	150
Tavola 16	— Abitazioni occupate per titolo di godimento	»	158
Tavola 17	— Abitazioni occupate per epoca di costruzione	»	166
Tavola 18	— Abitazioni occupate per numero di stanze	»	174
Tavola 19	— Abitazioni occupate per servizio installato	»	182

Tavola 20 — Abitazioni occupate per figura giuridica del proprietario e titolo di godimento	pag.	190
Tavola 21 — Abitazioni non occupate per motivo della non occupazione	»	198
Tavola 22 — Abitazioni non occupate per servizio installato	»	202
Tavola 23 — Abitazioni non occupate per figura giuridica del proprietario	»	206

Parte seconda - dati provinciali

Tavola 1 — Popolazione residente per singolo anno di età, sesso e stato civile	»	212
Tavola 2 — Popolazione presente per singolo anno di età, sesso e stato civile	»	214
Tavola 3 — Popolazione residente per sesso, classe di età e luogo di nascita	»	216
Tavola 4 — Popolazione residente in età da 6 anni in poi per grado di istruzione, sesso, classe di età, condizione professionale o non professionale	»	217
Tavola 5 — Popolazione residente attiva e non attiva per sesso e classe di età, attiva per ramo di attività economica e posizione nella professione; non attiva per condizione non professionale	»	218
Tavola 6 — Popolazione residente attiva e non attiva per sesso e stato civile; attiva per ramo di attività economica e posizione nella professione; non attiva per condizione non professionale	»	220
Tavola 7 — Popolazione residente attiva in condizione professionale per sesso, posizione nella professione, ramo e classe di attività economica	»	222
Tavola 8 — Popolazione residente attiva in condizione professionale per sesso e professione	»	224
Tavola 9 — Popolazione residente attiva in condizione professionale per sesso e categoria socio-professionale	»	228
Tavola 10 — Popolazione residente occupata per ramo di attività economica, ore lavorate e posizione nella professione	»	229
Tavola 11 — Popolazione residente in età da 14 anni in poi non occupata, per sesso e numero di ore lavorate	»	229
Tavola 12 — Popolazione residente in età da 19 anni in poi per sesso, luogo di residenza nel 1976, condizione nel 1976 e nel 1981	»	230
Tavola 13 — Stranieri residenti per classe di età e sesso; condizione professionale per settore di attività economica e posizione nella professione; condizione non professionale	»	232
Tavola 14 — Famiglie residenti per ampiezza e tipo della famiglia	»	233
Tavola 15 — Famiglie residenti con almeno un nucleo familiare, per tipo del nucleo e ampiezza della famiglia	»	234
Tavola 16 — Famiglie residenti per tipo di famiglia e di componenti	»	234
Tavola 17 — Famiglie residenti per ampiezza, stato civile, classe di età e sesso del capo famiglia di censimento		
A — Totale	»	235
B — Maschi	»	236
C — Femmine	»	237

Tavola 18 — Famiglie residenti per condizione professionale o non professionale dei componenti e condizione del capo famiglia di censimento	pag. 238
Tavola 19 — Famiglie residenti per ampiezza e numero di componenti (occupati, in età inferiore a 6 anni, in età di 60 anni e più, in età di 75 anni e più)	» 238
Tavola 20 — Famiglie residenti per ampiezza e specie di alloggio in cui dimorano	» 239
Tavola 21 — Famiglie residenti per tipo della famiglia e numero di figli conviventi	» 240
Tavola 22 — Convivenze e componenti permanenti, attivi e non attivi, per specie della convivenza	» 240
Tavola 23 — Convivenze secondo il numero di componenti presenti per sesso e specie della convivenza	» 240
Tavola 24 — Abitazioni occupate per numero di occupanti, numero di stanze e titolo di godimento	» 242
Tavola 25 — Abitazioni occupate per numero di stanze, numero di famiglie, figura giuridica del proprietario, epoca di costruzione e titolo di godimento, numero di servizi installati	» 244
Tavola 26 — Abitazioni occupate per tipo di fabbricato, numero di stanze, epoca di costruzione, servizi installati	» 246
Tavola 27 — Abitazioni occupate per servizi installati, numero di occupanti, numero di stanze, titolo di godimento, figura giuridica del proprietario ed epoca di costruzione	» 248
Tavola 28 — Abitazioni occupate per numero di stanze e numero dei componenti delle famiglie secondo la condizione occupazionale	» 250
Tavola 29 — Abitazioni non occupate per numero di stanze, motivo della non occupazione, tipo di fabbricato, figura giuridica del proprietario ed epoca di costruzione	» 252
Tavola 30 — Occupati per settore di attività economica, luogo di lavoro, tempo impiegato e mezzo utilizzato	
A — Agricoltura, caccia, foreste e pesca	» 253
B — Industrie	» 254
C — Altre attività	» 255
D — Totale	» 256
Tavola 31 — Studenti per luogo di studio, tempo impiegato e mezzo utilizzato	» 257

Appendice

A — Tipologia completa delle famiglie

B — Confronto tra le classi di età ai censimenti demografici del 1951, 1961, 1971 e 1981.

C — Variazioni territoriali e di nome nelle circoscrizioni amministrative (periodo: 25 ottobre 1971 - 24 ottobre 1981)

D — Zone di territorio in contestazione tra Comuni


E — Categorie socio-professionali secondo la professione e la posizione nella professione.

F — Tavole disponibili

Tracciati records

Fac simile del *Foglio di famiglia*.

**tabelle
sinottiche**



introduzione

1. — PREMESSA

Il 12° Censimento generale della popolazione e il Censimento generale delle abitazioni sono stati effettuati con riferimento alla data del 25 ottobre 1981, in attuazione della legge 18 dicembre 1980, n. 864 e del relativo regolamento di esecuzione (D.P.R. 28 settembre 1981, n. 542).

Il piano della rilevazione è stato predisposto sulla base delle proposte formulate da un'apposita Commissione di studio istituita presso l'Istituto Centrale di Statistica della quale hanno fatto parte docenti universitari e rappresentanti di Amministrazioni Pubbliche, nonché di vari Enti interessati all'utilizzazione dei dati censuari.

Il piano di pubblicazione, modificato rispetto al 1971, in particolare, per quanto riguarda la disponibilità dei risultati in funzione delle diverse aggregazioni territoriali, si articola nel modo seguente:

Volume I — **Primi risultati provinciali e comunali sulla popolazione e sulle abitazioni (Dati provvisori)** (Maggio 1982)

Volume II — **Dati sulle caratteristiche strutturali della popolazione e delle abitazioni**
Tomo 1 — Fascicoli provinciali (95 fascicoli)
Tomo 2 — Fascicoli regionali (20 fascicoli)
Tomo 3 — Fascicolo nazionale

Volume III — **Popolazione delle frazioni geografiche e delle località abitate dei Comuni** (20 fascicoli regionali e 1 fascicolo nazionale).

Volume IV — **Atti del censimento.**

Un apposito volume riporta i dati sulla popolazione residente legale dei singoli Comuni, un altro infine sarà dedicato ad una relazione illustrativa ed interpretativa dei risultati censuari.

Il presente fascicolo consta di due parti:

Parte prima: 23 tavole con dati riferiti ai singoli Comuni della Provincia;

Parte seconda: 31 tavole, con dati riguardanti l'incrocio dei caratteri considerati, elaborate a livello provinciale.

Qui di seguito vengono riportate ed illustrate le definizioni dei caratteri ai quali si riferiscono i dati contenuti nel fascicolo; allo scopo di assicurare una esatta interpretazione dei dati stessi vengono inoltre fornite avvertenze specifiche per alcune tavole, nonché talune indicazioni sugli ulteriori canali di accesso all'informazione censuaria e sulla qualità dei risultati.

Per una più completa conoscenza delle modalità tecniche seguite per l'esecuzione del censimento, vedasi il fascicolo dell'Istituto Centrale di Statistica - 12° Censimento della popolazione e 6° Censimento dell'industria, del commercio, dei servizi e dell'artigianato, 25-26 ottobre 1981, *Disposizioni e istruzioni per gli Organi periferici*, Roma 1981.

La denominazione e le circoscrizioni territoriali dei Comuni, delle Province e delle Regioni fanno riferimento alla situazione esistente alla data del 25 ottobre 1981 (Cfr. Istituto Centrale di Statistica - *Elenco dei Comuni al 25 ottobre 1981*, Roma 1982).

2. — DEFINIZIONI

FAMIGLIA

Ai fini del censimento, per famiglia s'intende un insieme di persone legate da vincoli di matrimonio, parentela, affinità, adozione, affiliazione, tutela o da vincoli affettivi, coabitanti ed aventi dimora abituale nello stesso Comune, che normalmente provvedono al soddisfacimento dei loro bisogni mediante la messa in comune di tutto o parte del reddito di lavoro o patrimoniale da esse percepito.

Una famiglia può essere costituita anche di una sola persona la quale provvede in tutto o in parte con i propri mezzi di sussistenza al soddisfacimento dei bisogni individuali.

Sono considerate facenti parte della famiglia, come membri aggregati di essa, anche le persone addette ai servizi domestici, nonché le altre persone che, a qualsiasi titolo, convivono abitualmente con la famiglia stessa.

Ai fini del censimento, si considera **capo famiglia** colui che è ritenuto tale dalla famiglia. Questa definizione differisce da quella utilizzata nei censimenti del 1961 e 1971 a seguito delle innovazioni legislative in materia di diritto di famiglia.

Per la classificazione delle famiglie è stata adottata, analogamente agli spogli effettuati in occasione dei censimenti del 1961 e 1971, la seguente tipologia:

- Famiglie di Tipo A, *se composte di solo capo famiglia* (con o senza membri aggregati);
- Famiglie di Tipo B, *se composte di capo famiglia e coniuge* (con o senza membri aggregati);

- Famiglie di Tipo C, *se composte di capo famiglia, coniuge e figli* (con o senza membri aggregati). Sono considerate di tipo C anche le famiglie in cui manca il coniuge, cioè composte di capo famiglia e figli (con o senza membri aggregati);
- Famiglie di Tipo D, *se composte di capo famiglia, coniuge, figli, ascendenti e/o altri parenti* (con o senza membri aggregati). Sono considerate di tipo D anche le famiglie composte di: capo famiglia, figli, ascendenti e/o altri parenti; capo famiglia, coniuge, ascendenti e/o altri parenti; capo famiglia, ascendenti e/o altri parenti.

Per una migliore conoscenza delle strutture familiari, si è provveduto ad analizzare più in profondità le famiglie di tipo C e di tipo D, individuando al loro interno gruppi ulteriori di famiglie, pervenendo così ad una tipologia più articolata (cfr. Tavola provinciale n. 14). Il contenuto dei singoli gruppi è reso esplicito in Appendice (punto A).

Questa tipologia è stata concepita in funzione dell'obiettivo di procedere, per quanto possibile, all'individuazione dei nuclei familiari.

Per **nucleo familiare** s'intende la coppia sposata senza figli o con uno o più figli mai sposati, nonché un solo genitore con uno o più figli mai sposati.

Si possono quindi avere i seguenti quattro tipi di nuclei familiari:

- coniugi senza figli o con figli tutti non celibi o nubili;
- coniugi con almeno un figlio mai sposato;
- padre con almeno un figlio mai sposato;
- madre con almeno un figlio mai sposato.

In questo fascicolo risultano enucleate le famiglie con almeno un nucleo familiare (cfr. Tavola provinciale n. 15) in quanto non è stato possibile provvedere ad un accertamento esaustivo dei nuclei familiari sia per l'assenza sul *Foglio di famiglia* di quesiti specifici o di notizie comunque indispensabili, sia perché si è rinunciato ad ulteriori esplorazioni che pure in qualche caso avrebbero consentito l'individuazione di altri nuclei.

Si è del parere, comunque, che i citati criteri di spoglio — peraltro applicati all'universo delle famiglie e non ad un campione come generalmente praticato negli altri Paesi — assicurino risultati pienamente soddisfacenti, tenuto anche conto che — stando alle risultanze di uno spoglio campionario condotto sulla base dei dati censuari del 1971 (cfr. Istituto Centrale di Statistica — *Indagine sui nuclei familiari*, Collana d'informazioni, n. 6 del 1982) — le famiglie mononucleari rappresentano il 97% circa delle famiglie con due o più componenti.

CONVIVENZA

Ai fini del censimento, per convivenza s'intende un insieme di persone che, senza essere legate da vincoli di matrimonio, parentela, affinità e simili, conducono vita in comune per motivi religiosi, di cura, di assistenza, militari, di pena, e simili.

Sono considerate facenti parte della convivenza anche le persone addette alla convivenza stessa per ragioni d'impiego o di lavoro e che vi convivono abitualmente, purché non costituiscano famiglia a sé stante.

POPOLAZIONE RESIDENTE

La popolazione residente di ciascun Comune è costituita dalle persone aventi dimora abituale nel Comune e ivi presenti alla data del censimento e dalle persone aventi anch'esse dimora abituale nel Comune, ma che alla data del censimento risultavano assenti per uno dei seguenti motivi:

- emigrazione in altro Comune o all'estero, nel caso si tratti di emigrazione per l'esercizio di occupazioni stagionali o temporanee;
- servizio di leva, di richiamo alle armi, di volontariato;
- istruzione, noviziato religioso;
- ricovero in istituti di cura, di qualsiasi natura, purché la permanenza nel Comune di temporanea presenza non superi i due anni;
- detenzione in attesa di giudizio, condanna inferiore a cinque anni, obbligo di soggiorno per misura di prevenzione, rieducazione, purché la permanenza nel Comune di temporanea presenza non superi i cinque anni;
- affari, turismo, breve cura, e simili;
- servizio statale all'estero;
- missione fuori sede, compresa la frequenza di corsi di qualificazione o aggiornamento professionali, nonché di avanzamento;
- imbarco su navi della marina militare e mercantile.

È il caso di precisare, sulla base della predetta definizione, che a livello provinciale la popolazione residente temporaneamente assente risulta dalla somma dei dati comunali e pertanto comprende anche le persone temporaneamente assenti da un Comune della Provincia che alla data del censimento erano temporaneamente presenti in un altro Comune della Provincia stessa.

La popolazione residente, a norma dell'art. 2 del D.P.R. 542 del 28 settembre 1981, è considerata popolazione legale. Il relativo ammontare, per Comuni, Provincie e Stato è pubblicato sulla Gazzetta Ufficiale n. 95, del 7 aprile 1983, Supplemento ordinario n. 17.

POPOLAZIONE PRESENTE

La popolazione presente di ciascun Comune è costituita dalle persone presenti nel Comune alla data del censimento ed aventi in esso dimora abituale, nonché dalle persone temporaneamente presenti nel Comune alla data del censimento, ma aventi abituale dimora in altro Comune o all'estero.

ETÀ

L'età è computata in anni compiuti. Così ad esempio:

- 0 anni: dalla nascita al giorno precedente il 1° compleanno;
- 1 anno: dal giorno del 1° compleanno al giorno precedente il 2° compleanno;
- meno di 5 anni: dalla nascita al giorno precedente il 5° compleanno;
- da 5 a 9 anni: dal giorno del 5° compleanno al giorno precedente il 10° compleanno.

Poiché tale criterio è stato reintrodotta in occasione del censimento demografico del 1971, al fine di rendere più agevoli i confronti temporali, si forniscono in Appendice (punto B) indicazioni utili per la ricostruzione delle classi di età per le quali può essere effettuato il confronto dei dati comunali.

GRADO DI ISTRUZIONE

Si riferisce al più alto titolo di studio conseguito in qualsiasi scuola (pubblica o privata, italiana o straniera, anche all'estero) e non alla più alta classe o al più alto corso frequentato con successo.

Laureati	coloro che, avendo seguito un corso completo di studi universitari (della durata minima di quattro anni), hanno conseguito un diploma di laurea.
Diplomati	coloro che hanno conseguito un diploma di maturità o di abilitazione di scuola secondaria di secondo grado. Con tale voce sono altresì indicate le persone che hanno conseguito una abilitazione specifica dopo un corso di studi universitari della durata inferiore a quattro anni (diploma di statistica, di vigilanza alle scuole elementari, ISEF, ecc.).
Forniti di licenza media inferiore	coloro che hanno conseguito una licenza di scuola secondaria di primo grado che consenta l'accesso alle scuole secondarie di secondo grado.
Forniti di licenza elementare	coloro che hanno conseguito la licenza elementare o il certificato rilasciato da un corso di scuola popolare di tipo C (assimilabile alla licenza elementare).
Alfabeti privi di titolo di studio	coloro che hanno dichiarato di saper leggere e scrivere pur non avendo conseguito la licenza elementare, nonché gli scolari anche se iscritti alla 1 ^a elementare. Sono comprese in tale gruppo anche le persone che hanno conseguito il certificato di proscioglimento (3 ^a elementare) fino al 1955, anno nel quale tale certificato venne abolito. Poiché nel censimento del 1961 le persone fornite del certificato di proscioglimento vennero comprese tra le persone in possesso di licenza di scuola elementare, ai fini di un corretto confronto fra i dati di questi due censimenti occorre considerare congiuntamente i gruppi dei <i>forniti di licenza elementare</i> e degli <i>alfabeti privi di titolo di studio</i> .
Analfabeti	coloro che hanno dichiarato di non sapere leggere e scrivere.

CONDIZIONE PROFESSIONALE O NON PROFESSIONALE

La popolazione in condizione professionale è costituita dalle persone che nella settimana precedente la data del censimento risultavano occupate o disoccupate alla ricerca di nuova occupazione.

Occupati coloro che possiedono un'occupazione (in proprio o alle dipendenze) da cui traggono un profitto o una retribuzione. Sono considerati tali anche coloro che collaborano, senza avere un regolare rapporto di lavoro, con un familiare che svolge un'attività lavorativa in proprio.

Disoccupati alla ricerca di nuova occupazione coloro che hanno perduto una precedente occupazione alle dipendenze e sono alla ricerca attiva di una nuova occupazione, essendo in grado di accettarla se viene loro offerta.

La popolazione in condizione non professionale è costituita:

- a) da tutti i bambini e ragazzi con meno di 14 anni;
- b) dalle persone in cerca di prima occupazione;
- c) dalle casalinghe;
- d) dagli studenti;
- e) dalle persone ritirate dal lavoro;
- f) dagli altri censiti in età da 14 anni in poi che non rientrano nei gruppi di cui alle lettere da b) ad e). Tra questi ultimi sono compresi anche coloro che stanno assolvendo gli obblighi di leva; tali persone al censimento del 1971 venivano attribuite alla popolazione in condizione professionale o a quella in condizione non professionale sulla base della condizione nella quale si trovavano prima dell'inizio del servizio di leva.

Si riportano di seguito le relative definizioni:

Persone in cerca di prima occupazione coloro che non hanno mai esercitato un'attività lavorativa o hanno cessato un'attività lavorativa in proprio e sono alla ricerca attiva di un'occupazione alle dipendenze essendo in grado di accettarla se viene loro offerta.

Casalinghe coloro che si dedicano prevalentemente alla cura della propria famiglia e della propria casa.

Studenti coloro che si dedicano prevalentemente allo studio.

Persone ritirate dal lavoro coloro che hanno cessato una attività lavorativa per raggiunti limiti di età o altra causa.

Anche ai fini del confronto con i dati del censimento del 1971, si precisa che **le persone in condizione professionale e quelle in cerca di prima occupazione confluiscono nella cosiddetta popolazione attiva. La popolazione in condizione non professionale depurata dalle persone in cerca di prima occupazione, costituisce invece la popolazione non attiva.**

In ordine sempre ai confronti temporali, è necessario tener presente che nei precedenti censimenti si è utilizzato il concetto di condizione *abituale*, non essendo previsto che la risposta ai quesiti sull'attività professionale dovesse essere fornita facendo riferimento alla data del censimento. Con le innovazioni introdotte è stato recepito il criterio seguito nelle rilevazioni correnti delle forze di lavoro.

PROFESSIONE

Per professione s'intende l'attività individuale esercitata dalle persone costituenti la popolazione attiva, ad esclusione delle persone in cerca di prima occupazione. La specificazione della professione, cioè la *qualificazione tecnologica* dell'attività individuale è determinata dal genere di lavoro o di servizio esplicato (ad esempio: industriale, commerciante, medico, avvocato, contabile, falegname, ebanista, fabbro ferraio, elettricista... ecc.).

Il lavoro connesso con l'esercizio di una professione è caratterizzato da uno sforzo fisico o intellettuale da parte della persona, nonché dall'oggetto sul quale tale sforzo viene esercitato. In relazione alla prevalenza ed alla natura di questi vari elementi si è soliti fare distinzione tra lavoro prevalentemente intellettuale e lavoro prevalentemente manuale. Le attività di carattere prevalentemente intellettuale sono comunemente designate come *professioni o arti liberali*; quelle di carattere prevalentemente manuale come *arti o mestieri*. Tuttavia, per semplicità di linguaggio, si designano usualmente con il termine *professioni* sia le professioni e arti liberali, sia le arti e i mestieri.

Per le persone addette al culto e i militari di carriera esercitanti una professione non inerente all'esercizio del culto o all'attività tipicamente militare è stata considerata l'attività di tipo civile da esse svolta (ad esempio: per un sacerdote secolare esercitante la professione di insegnante presso una scuola pubblica o privata si è considerata la professione di *insegnante*; per una suora infermiera si è considerata la professione di *infermiera*; per un capitano medico si è considerata la professione di *medico*, e così via).

Per le persone disoccupate è stata considerata la professione esercitata prima della disoccupazione.

Per notizie più analitiche si rinvia al volume dell'Istituto Centrale di Statistica — *Classificazione delle professioni*, Metodi e Norme, Serie C, n. 9, Maggio 1981.

Per la professione e i due caratteri seguenti (posizione nella professione ed attività economica) è necessario tener presente che le persone con più di una attività lavorativa hanno fornito le notizie facendo riferimento alla principale attività svolta, cioè a quella che per continuità di lavoro, per importanza economica o altre considerazioni era ritenuta da esse la prevalente.

POSIZIONE NELLA PROFESSIONE

Per posizione nella professione s'intende la condizione della persona espletante un'attività economica in rapporto all'unità locale in cui viene svolta l'attività stessa.

Nel presente volume le posizioni nella professione risultano raggruppate nel modo seguente:

Imprenditori, liberi professionisti:

imprenditori — coloro che gestiscono in proprio un'impresa (azienda agricola, industriale, commerciale, ecc.), nella quale non impiegano l'opera manuale propria o di familiari, ma quella di dipendenti;

liberi professionisti — coloro che esercitano in proprio una professione o arte liberale (notaio, medico, ingegnere, avvocato, ecc.).

Lavoratori in proprio: coloro che gestiscono un'azienda agricola, una piccola azienda industriale, una bottega artigiana, un negozio o un esercizio pubblico partecipandovi col proprio lavoro manuale. In tale posizione sono compresi anche i coltivatori diretti, i mezzadri e simili, i soci di cooperative aventi figura di lavoratori in proprio e chi lavora nel proprio domicilio direttamente per conto di consumatori e non su commissione di imprese.

Coadiuvanti: coloro che collaborano con un familiare che svolge un'attività lavorativa in proprio, senza avere un rapporto di lavoro regolato da contratto.

Dirigenti e impiegati:

dirigenti — coloro che ricoprono un ruolo caratterizzato da un elevato grado di professionalità, autonomia e potere decisionale. Per la Pubblica Amministrazione si considerano in tale posizione le qualifiche previste dal D.P.R. 30 giugno 1972, n. 748, nonché le qualifiche equivalenti presso tutte le altre Amministrazioni, siano esse a carattere centrale o locale. Per gli appartenenti alle FF. AA. e corpi similari sono considerati come dirigenti gli ufficiali con grado superiore a quello di tenente colonnello o posizioni assimilate;

appartenenti alla carriera direttiva — coloro che con diverso grado di responsabilità, discrezionalità di poteri e autonomia, esercitano una funzione direttiva (tecnica o amministrativa). Per gli appartenenti alle FF. AA. e corpi similari sono considerati come direttivi gli ufficiali con grado inferiore a quello di colonnello o posizioni assimilate;

impiegati — coloro che esercitano una funzione di concetto o esecutiva tecnica o amministrativa;

appartenenti alle categorie speciali (intermedi) — coloro che esercitano una funzione intermedia tra quella degli impiegati e quella degli operai specializzati vale a dire chi guida e controlla, con apporto di adeguata competenza tecnico-pratica, gruppi di altri lavoratori.

Lavoratori dipendenti:

capi operai — coloro che svolgono una attività per la cui esecuzione si richiedono conoscenze di tipo specialistico ed hanno eventualmente responsabilità di guida di personale;

operai specializzati o qualificati — coloro che svolgono una attività per la cui esecuzione si richiedono adeguate cognizioni tecnico-pratiche conseguite o in istituti professionali o mediante istruzione equivalente o acquisite con il necessario tirocinio e pratica, nonché chi esegue con perizia il lavoro manuale affidatogli essendo in possesso di specifiche capacità tecnico-pratiche;

operai comuni — coloro che eseguono lavori di carattere manuale e non sono compresi nelle categorie precedenti (manovale, bracciante agricolo, ecc.);

altri lavoratori dipendenti — coloro che esercitano mansioni di usciere, bidello, guardiano e simili;

apprendisti — coloro che esercitano un'attività lavorativa per l'apprendimento di una professione ed il successivo conseguimento di una qualifica;

lavoranti a domicilio — coloro che lavorano nel proprio domicilio esclusivamente o prevalentemente su commissione di imprese (industriali, commerciali, artigiane) e non direttamente per conto di consumatori;

graduati o militari di carriera delle FF.AA. o figure similari dei corpi di polizia e sicurezza interna — gli appartenenti alle FF.AA. e corpi similari con grado fino a caporalmaggiore o assimilati, nonché i vigili urbani e del fuoco.

RAMO DI ATTIVITÀ ECONOMICA

Per ramo di attività economica s'intende il campo di attività in cui viene esercitata la professione, arte o mestiere. Esso è determinato, di norma, in base all'attività (unica o prevalente) delle singole *unità locali* in cui il censito svolge la propria professione, arte o mestiere (ad esempio: azienda agricola, stabilimento industriale, bottega artigiana, negozio, esercizio pubblico, sede o filiale bancaria e assicurativa, ospedale, gabinetto medico, studio professionale, ministero, amministrazione comunale). I rami in cui si articola la classificazione delle attività economiche sono i seguenti:

- 0. — Agricoltura, caccia, foreste e pesca
- 1. — Energia, gas e acqua
 - 1.A — Estrazione di combustibili solidi, liquidi e gassosi; industria petrolifera
 - 1.B — Energia elettrica, gas e acqua
- 2. — Industrie estrattive, industrie manifatturiere per la trasformazione di minerali non energetici e prodotti derivati; industrie chimiche
- 3. — Industrie manifatturiere per la lavorazione e la trasformazione dei metalli; meccanica di precisione
- 4. — Industrie manifatturiere alimentari, tessili, delle pelli e cuoio, dell'abbigliamento, del legno, mobili e altre industrie manifatturiere
- 5. — Industria delle costruzioni e delle installazioni di impianti per l'edilizia
- 6. — Commercio, pubblici esercizi e alberghi; riparazioni di beni di consumo e di veicoli
 - 6.A — Commercio, pubblici esercizi e alberghi
 - 6.B — Riparazioni di beni di consumo e di veicoli
- 7. — Trasporti e comunicazioni
- 8. — Credito e assicurazione, servizi prestati alle imprese; noleggio
 - 8.A — Credito e assicurazione
 - 8.B — Servizi prestati alle imprese; noleggio
- 9. — Pubblica amministrazione; servizi pubblici e privati
 - 9.A — Pubblica amministrazione
 - 9.B — Servizi pubblici e privati

Si fa presente che non risulta possibile procedere ad un completo confronto dei dati per ramo di attività economica con i corrispondenti dati del 1971, in quanto la relativa classificazione ha subito una profonda revisione (cfr. Istituto Centrale di Statistica — *Classificazione delle attività economiche*, Metodi e Norme, Serie C, n. 8, Maggio 1981), essendo stato necessario renderla ragguagliabile alla NACE (Nomenclatura generale delle attività economiche nelle Comunità Europee) concordata in sede comunitaria.

ABITAZIONE, STANZA, ALTRO TIPO DI ALLOGGIO

Ai fini del censimento, per abitazione s'intende un insieme di vani, o anche un vano solo, destinato funzionalmente ad uso di alloggio, che dispone di un ingresso indipendente su strada, pianerottolo, cortile, terrazza, ballatoio, e simili e che alla data del censimento è occupata o è destinata ad essere occupata da una famiglia o da più famiglie coabitanti.

Un'abitazione si considera occupata se in essa abitano una o più persone aventi la dimora abituale nel Comune di censimento, anche se temporaneamente assenti alla data del censimento stesso; non occupata se in essa non abita alcuna persona o se è abitata solo da persone temporaneamente presenti nel Comune di censimento (è il caso ad esempio di studenti che frequentano un corso di studi nel Comune di censimento).

È da considerare non occupata l'abitazione:

- disponibile per la vendita o l'affitto;
- utilizzabile per vacanza in quanto chi ne dispone la occupa soltanto in uno o più periodi dell'anno (abitazioni ubicate generalmente in località turistiche);
- utilizzabile per lavoro, cioè se trattasi di abitazione secondaria che viene occupata saltuariamente da chi ne dispone per motivi di lavoro (ad esempio: casa di campagna destinata ai lavori agricoli nell'epoca del raccolto, abitazione secondaria situata generalmente in un Comune diverso da quello di dimora abituale utilizzata per lo svolgimento della propria attività lavorativa);
- non occupata per altro motivo in quanto già venduta o affittata, ma non ancora occupata; non più occupata da chi ne dispone, per trasferimento a seguito di emigrazione definitiva verificatasi in particolare nelle zone montane di spopolamento.

Il titolo di godimento dell'abitazione fa riferimento al titolo in base al quale la famiglia dispone dell'abitazione stessa. I titoli di godimento considerati sono:

- *proprietà*, alla quale è stato assimilato l'usufrutto; sotto tale voce sono comprese anche le abitazioni a riscatto;
- *affitto*, che comprende anche il subaffitto;
- *altro titolo*, per i casi di uso gratuito dell'abitazione, di godimento per prestazione di servizi, ecc.

L'epoca di costruzione o di ricostruzione fa riferimento all'anno di ultimazione della costruzione o ricostruzione. Nel caso in cui l'abitazione sia stata costruita in anno posteriore a quello del relativo fabbricato, a seguito di ricostruzione parziale, ampliamento o sopraelevazione, è stato considerato l'anno di termine della ricostruzione, dell'ampliamento o della sopraelevazione.

Per quanto concerne la superficie dell'abitazione è da tener presente che essa fa riferimento alla superficie dei pavimenti delle stanze e dei vani accessori con esclusione della superficie di balconi, terrazze, verande, cantine, garages, portici, loggiati, solai, cortili, ecc.

Per stanza s'intende un locale, facente parte di un'abitazione, che riceve aria e luce dall'esterno ed ha dimensioni tali da consentire la collocazione di un letto lasciando lo spazio utile per il movimento di una persona. La cucina, se risponde a tale definizione, è considerata stanza.

Per altro tipo di alloggio s'intende il locale che, pur non essendo funzionalmente destinato ad abitazione di una famiglia (cantina, soffitta, magazzino, negozio, ufficio, ecc.) ovvero non avendo le caratteristiche proprie dell'abitazione (roulotte, natante, grotta, carrozzone, ecc.), risulta alla data del censimento occupato di fatto da una o più famiglie residenti.

FABBRICATO

Per fabbricato s'intende qualsiasi costruzione, comprendente almeno un'abitazione, isolata da vie o spazi vuoti oppure separata da altre costruzioni mediante muri maestri che si elevano, senza soluzione di continuità, dalle fondamenta al tetto, che disponga di uno o più accessi all'esterno e che possa avere una o più scale autonome.

3. — AVVERTENZE ALLE TAVOLE

TAVOLE COMUNALI

Tavola 1:

— l'elenco dei Comuni che hanno subito variazioni territoriali e di nome tra il 1971 ed il 1981 è riportato in Appendice (punto C);

— i dati sulla superficie territoriale dei Comuni sono stati forniti dagli Uffici Tecnici Erariali; si fa presente che eventuali variazioni di superficie di minima entità non segnalate in Appendice sono conseguenti a verifiche periodiche effettuate dagli stessi Uffici Tecnici Erariali.

Per quanto concerne le superfici delle zone di territorio in contestazione tra due o più Comuni (Appendice punto D) rilevate in sede di predisposizione delle basi territoriali del censimento, è da tener presente che esse costituiscono un *di cui* delle superfici totali dei Comuni.

Ai fini dell'imputazione delle superfici contestate alla superficie totale dell'uno o dell'altro Comune interessato, si è avuto riguardo alle circoscrizioni comunali, quali risultano delimitate sulle carte topografiche al 25.000 edite dall'Istituto Geografico Militare, nel presupposto che tali circoscrizioni facciano riferimento alle medesime risultanze catastali da cui sono desunte le superfici dei Comuni.

In mancanza di altro valido criterio, l'attribuzione delle superfici contestate è stata necessariamente omessa nei pochi casi in cui i confini comunali sono rimasti indefiniti anche sulla cartografia I.G.M.;

— la densità della popolazione residente (numero medio di abitanti per Km²) è data dal rapporto fra il totale della popolazione residente di ciascun Comune e la superficie territoriale del Comune stesso espressa in Km².

Tavola 2:

tra le persone temporaneamente assenti per motivi di lavoro risultano anche quelle che hanno seguito familiari recatisi in altri Comuni o all'estero per motivi di lavoro.

Tavola 6:

per corso di formazione professionale s'intende un corso che abbia tutti i seguenti requisiti:

- durata non inferiore a tre mesi;
- rilascio di un attestato;
- utilizzazione per migliorare o adeguare la capacità professionale.

Tavole 9 e 10:

i rami in cui si articola la classificazione delle attività economiche risultano così raggruppati:

- agricoltura, caccia, foreste e pesca: ramo 0;
- industrie: rami 1, 2, 3, 4 e 5;
- altre attività: rami 6, 7, -8 e 9.

Tavola 12:

le persone che lavorano e frequentano un corso di studi regolare e/o di formazione professionale sono comprese fra gli *occupati*; le persone che frequentano un corso regolare di studi ed un corso di formazione professionale sono comprese fra gli *scolari e studenti*; in quest'ultimo gruppo sono pure compresi i bambini che frequentano la scuola materna.

Tavola 14:

per l'individuazione delle famiglie composte da coniugi, coniugi e figli, genitori e figli, si è fatto riferimento alla figura del capo famiglia e quindi, nel caso di questa tavola, la famiglia composta ad esempio dal capo famiglia e da uno dei suoi genitori risulta sotto la voce *altro tipo di famiglia*.

Tavola 15:

per il calcolo del numero medio di occupanti per stanza non si è tenuto conto delle stanze adibite esclusivamente ad altro uso.

Tavola 19:

per quanto concerne l'acqua potabile di acquedotto e il gabinetto, l'espressione *fuori dell'abitazione* sta ad intendere che il servizio si trova o nel corpo del fabbricato che comprende l'abitazione (ballatoio, pianerottolo, ecc.) o nel cortile, giardino o orto annessi al fabbricato stesso, a disposizione dei soli occupanti dell'abitazione o del fabbricato e non del pubblico in genere.

Si fa inoltre presente che per *bagno* s'intende un impianto di vasca e/o doccia.

Tavola 22:

è da tener presente che le abitazioni che dispongono di servizi installati sommate a quelle che non ne dispongono danno il totale abitazioni solo nel caso in cui sia sempre stata fornita risposta ai relativi quesiti.

TAVOLE PROVINCIALI

Tavole 4, 12, 13, 18, 30:

cfr. nota alle tavole comunali 9 e 10 (nella tavola 13 è enucleato altresì il ramo "commercio, pubblici servizi, alberghi, riparazioni di beni di consumo e di veicoli").

Tavola 9:

per notizie sui contenuti delle singole categorie vedi Appendice (punto E); la popolazione attiva in condizione professionale considerata in tale tavola comprende anche i militari in servizio di leva.

Tavole 10 e 13:

le posizioni nella professione risultano raggruppate nel modo seguente:

- *indipendenti*: imprenditori, liberi professionisti, lavoratori in proprio, coadiuvanti;
- *dipendenti*: tutte le altre.

Tavola 18:

i componenti in condizione non professionale sono stati classificati secondo il settore di attività economica dei componenti in condizione professionale.

Tavola 20:

le famiglie che occupano un'abitazione o un altro tipo di alloggio sono quelle che occupano l'alloggio a titolo principale.

Tavola 22:

nella voce *altre convivenze* sono comprese le convivenze militari e di altri corpi accasermati.

Tavola 28:

sono considerate solo le famiglie che occupano le abitazioni a titolo principale.

Tavole 30 e 31:

i dati fanno riferimento alle persone che nel mercoledì precedente la data di compilazione del modello si sono recate al lavoro o a scuola rientrando nella stessa giornata alla propria dimora abituale.

Ai fini di una corretta interpretazione dei dati occorre tener presente che:

- i lavoratori-studenti hanno fatto riferimento al luogo di lavoro;
- coloro che esercitano la professione su mezzi di trasporto (autisti, ferrovieri, tramvieri, piloti, marittimi, ecc.) hanno indicato il luogo da cui prendono servizio (posteggio, stazione, deposito, aeroporto, porto, ecc.);
- il mezzo di trasporto è quello utilizzato per compiere il tratto più lungo (in termini di distanza e non di tempo) del tragitto casa/luogo di lavoro o studio.

Con riferimento alla Tav. 31, si precisa che tra gli studenti sono compresi i bambini che frequentano la scuola materna e le persone che frequentano corsi di formazione professionale.

4. – Diffusione dei dati

Allo scopo di favorire un'ampia utilizzazione dei dati raccolti con il censimento, si precisa quanto segue:

a) ad integrazione delle tavole riportate nel presente fascicolo, sono state elaborate le tavole non destinate alla pubblicazione, ma comunque disponibili per gli utilizzatori, riportate in Appendice (punto F);

b) sia le tavole pubblicate che quelle di cui alla lettera a) possono essere fornite su nastro magnetico;

c) le 23 tavole, contenenti i dati comunali, possono essere fornite per sezione di censimento; le 31 tavole, contenenti i dati provinciali, possono essere fornite per Comune, rispettivamente su tabulato o nastro magnetico;

d) le richieste comportano il rimborso delle spese vive sostenute per l'approntamento del supporto e devono essere inoltrate a:

**Istituto Centrale di Statistica, Servizio Censimenti – Rep. CENS/A, Via Cesare Balbo, 16
– 00100 Roma.**

5. – Qualità dei dati

Il problema del controllo della qualità dei dati, che costituisce una delle fasi più delicate di ogni indagine statistica, si presenta ancor più accentuato in occasione delle operazioni censuarie, dalla raccolta dei dati alla pubblicazione dei risultati.

Per assicurare, nei limiti del possibile, il più alto livello di attendibilità e coerenza dei risultati, l'Istituto ha previsto particolari procedure di controllo già nel corso delle operazioni di raccolta dei dati. In tale fase gli Uffici Comunali di Censimento, assistiti dagli Uffici Provinciali di Censimento, dagli Ispettori Provinciali e da Funzionari dell'ISTAT dislocati in tutte le Province, hanno provveduto alla revisione quantitativa dei *Fogli di famiglia* accertando che tutte le unità oggetto di rilevazione (abitazioni, famiglie e convivenze) fossero state censite. Al termine delle operazioni di raccolta dei dati gli Uffici Comunali di Censimento hanno provveduto alla revisione qualitativa dei questionari di rilevazione provvedendo a codificare le notizie che per loro natura non risultavano precodificate.

Nella fase di registrazione dei dati su supporto informatico (i tracciati records sono riportati in Appendice) l'Istituto ha posto in atto le misure necessarie ad assicurare la validità dell'operazione, inserendo nelle convenzioni stipulate con quelle Regioni, Amministrazioni provinciali e comunali che, a norma dell'art. 40, del D.P.R. 28 settembre 1981, n. 542, hanno provveduto ad eseguire in proprio tale lavorazione, oltre alla verifica anche il rispetto di particolari vincoli idonei ad assicurare in corrispondenza dei vari quesiti, la compatibilità dei codici registrati.

Analoghe procedure sono state seguite per il materiale fatto registrare direttamente a cura dell'ISTAT.

In entrambi i casi, è stata attivata una procedura di controllo effettuando una nuova verifica su un campione del materiale registrato. Tale operazione ha consentito di accertare che il livello di errore attribuibile all'approntamento dell'input è risultato generalmente inferiore al 5 per mille.

Il controllo finale sulla validità dei risultati è stato attuato attraverso una complessa procedura elettronica per la messa a punto quantitativa e qualitativa del materiale.

Trattasi di una procedura articolata in varie fasi di lavoro, succintamente illustrate nei punti che seguono.

1) *Verifica della sequenzialità dei dati indicativi dei Fogli di famiglia e di convivenza* (codici di Provincia, Comune, sezione e numero d'ordine del *Foglio*).

In tale sede sono state tra l'altro individuate eventuali situazioni irregolari con specifico riferimento alla completezza delle risposte fornite ai singoli quesiti del *Foglio di famiglia*. Questa analisi ha evidenziato, in alcuni casi, la necessità di dover ricorrere sistematicamente ai singoli questionari di rilevazione per una ulteriore revisione, codifica e nuova registrazione degli stessi.

2) *Messa a punto qualitativa dei Fogli di censimento*.

I records registrati sono stati sottoposti al vaglio di un complesso programma di controllo che prevede l'imposizione automatica, sotto determinate condizioni, dei codici eventualmente mancanti o non validi e l'aggiustamento dei codici registrati in caso di accertata incongruenza. Tale controllo esteso agli incroci tra le modalità previste dal piano di pubblicazione, è stato dapprima effettuato all'interno del singolo tipo record e poi esteso tra tipi records.

In altri termini si è assicurata:

- la completezza delle risposte per singolo quesito all'interno dello stesso tipo record;
- la congruità delle risposte fornite relativamente ad ogni tipo record scegliendo all'interno di esso un carattere come fondamentale;
- la congruità delle risposte fornite tra i records relativi alla stessa famiglia o convivenza, in corrispondenza di alcuni quesiti ritenuti come fondamentali.

I controlli di congruità e i conseguenti aggiustamenti sono stati effettuati sulla base di standards conosciuti.

In particolare i quesiti scelti come riferimento (*specie dell'alloggio* per il record dell'abitazione; *anno di nascita* e, per le caratteristiche occupazionali, *la professione*, per i records relativi alle persone) sono stati ritenuti validi solo se confermati dalla presenza di determinate informazioni in altri quesiti ad essi strettamente connessi. In caso contrario si è proceduto alla loro rettifica sulla base di indicazioni desunte dagli altri quesiti. Da segnalare, infine, che gli interventi sui singoli quesiti avvengono nell'ambito della logica che li lega, come specificato in seguito.

Per fornire ulteriori elementi conoscitivi, nei prospetti che seguono sono riportati, a livello provinciale, i valori percentuali degli aggiustamenti effettuati sui quesiti del foglio di famiglia distintamente per:

Interventi di tipo 1

- annullamento delle risposte fornite a particolari quesiti per i quali, sotto determinate condizioni, non era prevista risposta; interventi relativi a casi di mancata risposta; codici non validi.

Interventi di tipo 2

- interventi relativi ad incongruità logiche riscontrate all'interno del quesito o dei quesiti.

Interventi di tipo 3

- interventi relativi ad incongruità logiche tra tipi records.

Le percentuali degli aggiustamenti sono calcolate sul totale delle frequenze relative alle risposte fornite in relazione al quesito considerato.

PROVINCIA DI BERGAMO

Incidenza percentuale degli aggiustamenti effettuati per tipo di intervento e quesito

A - ABITAZIONI

QUESITI	TIPO 1	TIPO 2	QUESITI	TIPO 1	TIPO 2
Specie dell'alloggio	—	0,75	Superficie	0,90	1,39
Caratteristiche del fabbricato	2,66	0,78	Acqua potabile	0,44	0,02
Proprietario	1,20	0,19	Gabinetto	0,53	0,22
Titolo di godimento	1,64	0,04	— scarico	3,21	0,53
Epoca di costruzione	1,75	0,04	Bagno	0,57	—
Stanze:			Elettricità	0,25	—
— adibite ad abitazione	0,30	0,41	Riscaldamento	0,45	0,65
— cucina	—	1,27			
— adibite ad altro uso	—	0,77	TOTALE	1,24	0,55

B - POPOLAZIONE RESIDENTE E TEMPORANEAMENTE PRESENTE

QUESITI	TIPO 1	TIPO 2	QUESITI	TIPO 1	TIPO 2
Relazione di parentela e posizione nella convivenza	0,26	0,51	Frequenza corso professionale	6,86	0,08
Sesso	0,19	0,23	Condizione 1981	4,39	1,09
Stato civile	0,57	0,11	Ore lavorate nella settimana	0,46	—
Luogo di nascita	2,48	1,32	Professione	2,25	8,74
Data di nascita	0,24	—	Posizione nella professione	6,52	9,06
Cittadinanza	0,97	—	Attività economica	8,75	8,31
Presenza e motivo dell'assenza	0,46	0,54	Condizione 1976	6,73	5,99
Residenza 1976	2,44	0,08	Pendolarità - luogo di lavoro o di studio	—	6,26
Istruzione	4,73	1,00	Pendolarità - altri quesiti	10,20	—
Corso regolare di studi	6,05	1,35	TOTALE	3,28	1,34
Frequenza scuola materna	1,20	0,20			

C - VERIFICHE DI CONGRUITÀ TRA RECORDS

TIPO 3

Specie di alloggio	0,87
Relazione di parentela	0,24
Annullamenti di records doppi e/o anomali	0,20
Mancati accoppiamenti tra famiglia principale e famiglia/e coabitanti (*)	13,08

(*) Percentuale calcolata sul totale delle famiglie coabitanti e le relative famiglie principali.

Il materiale relativo alla Provincia di Bergamo, non ha evidenziato carenze di rilievo ed inoltre non ha richiesto l'effettuazione di rifacimenti o nuove codifiche.

A scopo esemplificativo, distintamente per tipo di intervento, si riportano di seguito alcuni casi verificatisi con maggior frequenza.

Per gli interventi di tipo 1 ai quesiti relativi alla *condizione professionale o non professionale nella settimana precedente la data del censimento* e alla *condizione professionale o non professionale nell'ottobre del '76* doveva essere fornita risposta solo se la persona aveva compiuto, alla data del censimento, rispettivamente i 14 ed i 19 anni.

Per gli interventi di tipo 2:

— il quesito *stanze* è stato messo in relazione con la superficie dell'abitazione verificando la congruità del dato della superficie media per stanza;


— nell'ambito del quesito relativo alla *condizione professionale o non professionale nella settimana precedente la data del censimento* sono stati messi in relazione la *professione, arte o mestiere esercitato*, la *posizione nella professione* e la *categoria di attività economica*. I codici delle tre caratteristiche occupazionali sono stati collegati tra loro mediante una tabella a tripla entrata verificandone la reciproca compatibilità e sostituendo successivamente gli eventuali codici non validi. Il codice non valido è stato individuato in funzione di quelli ritenuti validi. Per alcune particolari professioni è stata inoltre controllata la compatibilità tra la professione, l'età ed il titolo di studio.

Per i quesiti relativi al *luogo di studio o di lavoro, tempo impiegato e mezzo utilizzato per gli spostamenti*, in considerazione della difficoltà di effettuare, in alcuni casi, una netta distinzione tra i due tipi di interventi, sono stati convenzionalmente attribuiti al tipo 1 quelli derivanti dai controlli di congruità delle varie risposte fornite all'interno del quesito ivi comprese le verifiche derivanti dalle risposte sul *tempo impiegato e mezzo utilizzato* per gli spostamenti extracomunali.

Sono stati attribuiti al tipo 2 quelli relativi al confronto tra *luogo di studio o di lavoro* ed alcune caratteristiche rilevate per lo stesso individuo. In particolare per tutti coloro per i quali era prevista una risposta al *luogo di studio o di lavoro* si è verificata l'esistenza e la compatibilità del codice indicato. Così ad esempio per coloro che si sono dichiarati *lavoranti a domicilio per conto d'impres*e è stato controllato che il codice fosse quello corrispondente a *lavora nella propria abitazione*.

Tra gli interventi di tipo 3 si segnala quello relativo al mancato accoppiamento tra il codice della famiglia principale ed il codice della famiglia o delle famiglie coabitanti. Tale inconveniente è da attribuirsi alla diversità dei codici che ne avrebbero dovuto consentire l'esatto accoppiamento.

Da segnalare infine che, nel periodo immediatamente successivo alla raccolta dei dati, l'ISTAT ha attivato tre distinte indagini campionarie: la prima con lo scopo di verificare il grado di copertura del censimento; la seconda con l'obiettivo di raccogliere, con riferimento ad alcuni fondamentali caratteri della popolazione residente, informazioni sulla qualità dei risultati; la terza tendente ad accertare la corrispondenza tra i risultati del censimento e la posizione anagrafica delle famiglie. I risultati delle predette indagini formeranno oggetto di pubblicazione.



parte prima
dati comunali

TAV. 1 - Superficie territoriale e densità - Popolazione residente e popolazione presente, per sesso

Codice dei Comuni	COMUNI	Superficie territoriale km ²	Densità ab./km ²	POPOLAZIONE RESIDENTE			POPOLAZIONE PRESENTE			
				Maschi	Femmine	TOTALE	Maschi	Femmine	TOTALE	
									N.	di cui temporaneamente presente
001	ADRARA SAN MARTINO	12,53	123	797	747	1.544	779	740	1.519	8
002	ADRARA SAN ROCCO	9,09	71	328	321	649	326	316	642	2
003	ALBANO SANT'ALESSANDRO	5,28	971	2.514	2.615	5.129	2.477	2.593	5.070	28
004	ALBINO	31,32	484	7.289	7.872	15.161	7.254	7.884	15.138	233
248	ALGUA	8,14	91	382	362	744	361	357	718	4
005	ALME'	1,96	2.651	2.599	2.597	5.196	2.539	2.580	5.119	27
006	ALMENNO SAN BARTOLOMEO	10,42	352	1.796	1.874	3.670	1.748	1.853	3.601	8
007	ALMENNO SAN SALVATORE	4,75	1.096	2.438	2.768	5.206	2.381	2.746	5.127	15
008	ALZANO LOMBARDO	13,43	885	5.762	6.118	11.880	5.681	6.149	11.830	272
009	AMBIVERE	3,24	540	910	841	1.751	887	832	1.719	2
010	ANTEGNATE	9,42	216	1.000	1.038	2.038	972	1.022	1.994	6
011	ARCENE	4,23	861	1.774	1.866	3.640	1.741	1.855	3.596	23
012	ARDESIO	53,76	68	1.879	1.762	3.641	1.827	1.733	3.560	22
013	ARZAGO D'ADDA	9,26	156	738	708	1.446	738	709	1.447	22
014	AVERARA	10,56	31	155	172	327	149	170	319	2
015	AVIATICO	8,43	58	261	229	490	255	224	479	1
016	AZZANO SAN PAOLO	4,21	1.281	2.721	2.672	5.393	2.665	2.665	5.330	32
017	AZZONE	16,84	37	312	306	618	298	300	598	—
018	BAGNATICA	6,25	383	1.208	1.187	2.395	1.180	1.176	2.356	5
019	BARBATA	7,86	62	250	238	488	245	231	476	—
020	BARIANO	7,04	499	1.804	1.709	3.513	1.772	1.694	3.466	10
021	BARZANA	2,06	473	488	487	975	474	479	953	—
022	BEDULITA	4,13	125	243	272	515	241	275	516	3
023	BERBENNO	6,30	353	1.104	1.120	2.224	1.038	1.079	2.117	29
024	BERGAMO	38,76	3.151	56.851	65.291	122.142	58.388	66.364	124.752	5.303
025	BERZO SAN FERMO	5,79	174	501	508	1.009	478	503	981	3
026	BIANZANO	6,63	74	244	249	493	229	245	474	3
027	BLELLO	2,18	48	55	49	104	55	48	103	—
028	BOLGARE	8,40	393	1.637	1.661	3.298	1.577	1.646	3.223	—
029	BOLTIERE	4,05	723	1.458	1.469	2.927	1.450	1.448	2.898	14
030	BONATE SOPRA	5,94	800	2.375	2.376	4.751	2.309	2.346	4.655	12
031	BONATE SOTTO	6,27	806	2.564	2.488	5.052	2.511	2.489	5.000	48
032	BORGIO DI TERZO	1,86	377	338	363	701	330	353	683	4
033	BOSSICO	7,09	156	568	541	1.109	518	520	1.038	—
034	BOTTANUCO	5,72	623	1.791	1.774	3.565	1.749	1.750	3.499	4
035	BRACCA	5,53	122	334	340	674	319	324	643	10
036	BRANZI	25,29	35	445	432	877	427	411	838	4
037	BREMBATE	5,45	1.082	2.855	3.042	5.897	2.789	3.023	5.812	18
038	BREMBATE DI SOPRA	4,34	1.231	2.589	2.754	5.343	2.534	2.727	5.261	23
039	BREMBILLA	20,91	199	2.118	2.038	4.156	2.080	2.015	4.095	7
040	BRIGNANO GERA D'ADDA	11,83	375	2.162	2.279	4.441	2.127	2.275	4.402	30
041	BRUMANO	8,14	9	39	37	76	38	37	75	—
042	BRUSAPORTO	5,01	471	1.170	1.189	2.359	1.145	1.189	2.334	8
043	CALCINATE	14,72	245	1.801	1.802	3.603	1.822	1.802	3.624	53
044	CALCIO	15,47	292	2.241	2.277	4.518	2.192	2.254	4.446	7
045	CALOLZIOCORTE	9,01	1.609	7.135	7.363	14.498	6.980	7.288	14.268	54
046	CALUSCO D'ADDA	8,24	899	3.679	3.725	7.404	3.618	3.714	7.332	56
047	CALVENZANO	6,45	416	1.325	1.361	2.686	1.303	1.370	2.673	42
048	CAMERATA CORNELLO	12,56	42	271	262	533	259	252	511	2
049	CANONICA D'ADDA	3,17	1.103	1.693	1.805	3.498	1.658	1.787	3.445	6
050	CAPIZZONE	4,59	221	507	507	1.014	491	500	991	—
051	CAPRIATE SAN GERVASIO	5,83	1.124	3.151	3.404	6.555	3.220	3.367	6.587	168
052	CAPRINO BERGAMASCO	8,60	296	1.216	1.333	2.549	1.192	1.329	2.521	28
053	CARAVAGGIO	32,81	422	6.755	7.075	13.830	6.623	6.997	13.620	69
054	CARENNO	7,86	163	629	654	1.283	618	645	1.263	12
055	CAROBIO DEGLI ANGELI	6,67	398	1.335	1.320	2.655	1.294	1.309	2.603	3
056	CARONA	44,19	11	231	248	479	222	239	461	3
057	CARVICO	4,38	817	1.823	1.755	3.578	1.791	1.749	3.540	32
058	CASAZZA	7,06	448	1.525	1.637	3.162	1.449	1.595	3.044	8
059	CASIRATE D'ADDA	10,19	261	1.289	1.366	2.655	1.291	1.376	2.667	30
060	CASNIGO	13,48	256	1.718	1.730	3.448	1.671	1.733	3.404	46
061	CASSIGLIO	14,03	10	69	72	141	71	73	144	3
062	CASTELLI CALEPIO	9,91	765	3.697	3.881	7.578	3.628	3.856	7.484	35

segue TAV. 1 — Superficie territoriale e densità — Popolazione residente e popolazione presente, per sesso

Codice dei Comuni	COMUNI	Superficie territoriale km ²	Densità ab/km ²	POPOLAZIONE RESIDENTE			POPOLAZIONE PRESENTE			
				Maschi	Femmine	TOTALE	Maschi	Femmine	TOTALE	
									N.	di cui temporaneamente presente
063	CASTEL ROZZONE	1,65	1.260	1.022	1.057	2.079	1.007	1.054	2.061	10
064	CASTIONE DELLA PRESOLANA	42,56	72	1.527	1.551	3.078	1.404	1.503	2.907	14
065	CASTRO	3,53	446	744	830	1.574	721	814	1.535	9
066	CAVERNAGO	7,46	124	448	479	927	440	472	912	—
067	CAZZANO SANT'ANDREA	2,07	524	543	541	1.084	537	541	1.078	17
068	CENATE SOPRA	6,93	201	695	701	1.396	669	698	1.367	3
069	CENATE SOTTO	4,51	402	857	956	1.813	836	948	1.784	—
070	CENE	8,57	374	1.562	1.640	3.202	1.536	1.649	3.185	44
071	CERETE	13,94	84	567	599	1.166	550	588	1.138	11
072	CHIGNOLO D'ISOLA	5,29	368	958	990	1.948	948	985	1.933	12
073	CHIUDUNO	6,63	670	2.183	2.259	4.442	2.139	2.233	4.372	4
074	CISANO BERGAMASCO	7,54	729	2.714	2.784	5.498	2.650	2.763	5.413	18
075	CISERANO	5,20	812	2.144	2.078	4.222	2.093	2.057	4.150	7
076	CIVIDATE AL PIANO	9,55	486	2.338	2.306	4.644	2.320	2.321	4.641	66
077	CLUSONE	25,96	309	3.837	4.183	8.020	3.802	4.210	8.012	218
078	COLERE	18,77	59	566	540	1.106	539	525	1.064	5
079	COLOGNO AL SERIO	17,53	457	4.040	3.972	8.012	3.954	3.936	7.890	55
080	COLZATE	6,69	238	813	777	1.590	777	759	1.536	1
081	COMUN NUOVO	6,36	365	1.184	1.139	2.323	1.150	1.126	2.276	1
082	CORNA IMAGNA	4,54	152	351	340	691	328	331	659	3
249	CORNALBA	9,40	31	158	137	295	154	136	290	3
083	CORTENOVA	7,11	177	630	625	1.255	607	616	1.223	6
084	COSTA DI MEZZATE	5,10	354	904	901	1.805	888	893	1.781	6
247	COSTA DI SERINA	12,12	75	466	445	911	445	414	859	3
085	COSTA VALLE IMAGNA	4,26	162	342	349	691	314	326	640	6
086	COSTA VOLPINO	18,58	456	4.223	4.256	8.479	4.068	4.192	8.260	36
087	COVO	12,74	209	1.326	1.337	2.663	1.294	1.335	2.629	19
088	CREDARO	3,40	549	880	985	1.865	849	967	1.816	3
089	CURNO	4,62	1.400	3.215	3.251	6.466	3.136	3.218	6.354	21
090	CUSIO	9,34	44	217	197	414	205	190	395	3
091	DALMINE	11,60	1.449	8.384	8.424	16.808	8.230	8.362	16.592	186
092	DOSSENA	19,60	45	442	438	880	425	426	851	1
093	ENDINE GAIANO	20,88	134	1.375	1.414	2.789	1.370	1.389	2.759	40
094	ENTRATICO	4,12	303	627	621	1.248	605	606	1.211	3
095	ERVE	6,21	106	330	331	661	317	319	636	1
096	FARA GERA D'ADDA	10,62	463	2.407	2.507	4.914	2.370	2.486	4.856	22
097	FARA OLIVANA CON SOLA	4,93	174	436	424	860	422	412	834	—
098	FILAGO	5,34	415	1.100	1.118	2.218	1.061	1.107	2.168	3
099	FINO DEL MONTE	4,36	191	430	403	833	388	389	777	22
100	FIORANO AL SERIO	1,08	2.246	1.145	1.281	2.426	1.082	1.267	2.349	14
101	FONTANELLA	17,64	191	1.691	1.676	3.367	1.705	1.711	3.416	103
102	FONTENO	11,07	61	350	327	677	326	318	644	1
103	FOPPOLO	16,25	13	91	113	204	87	110	197	1
104	FORESTO SPARSO	7,73	296	1.152	1.133	2.285	1.124	1.114	2.238	2
105	FORNOVO SAN GIOVANNI	6,95	299	1.040	1.036	2.076	1.026	1.029	2.055	12
106	FUIPIANO VALLE IMAGNA	4,23	61	130	130	260	121	129	250	—
107	GANDELLINO	25,42	45	562	570	1.132	517	543	1.060	7
108	GANDINO	29,14	196	2.728	2.996	5.724	2.675	2.978	5.653	23
109	GANDOSSO	3,11	323	496	508	1.004	474	494	968	2
110	GAVERINA TERME	5,18	171	447	441	888	427	428	855	2
111	GAZZANIGA	14,65	354	2.431	2.760	5.191	2.397	2.794	5.191	158
112	GEROSA	10,04	45	213	236	449	182	209	391	—
113	GHISALBA	10,21	365	1.889	1.835	3.724	1.839	1.810	3.649	4
114	GORLAGO	5,56	653	1.775	1.856	3.631	1.731	1.844	3.575	1
115	GORLE	2,41	1.541	1.858	1.856	3.714	1.813	1.840	3.653	28
116	GORNO	9,87	204	1.004	1.009	2.013	974	997	1.971	4
117	GRASSOBBIO	8,25	454	1.899	1.849	3.748	1.856	1.838	3.694	25
118	GROMO	20,05	66	676	648	1.324	633	616	1.249	5
119	GRONE	7,83	96	370	379	749	358	370	728	2
120	GRUMELLO DEL MONTE	9,82	559	2.637	2.853	5.490	2.590	2.943	5.533	121
121	ISOLA DI FONDRA	13,25	15	97	99	196	91	95	186	—
122	ISSO	4,90	101	254	239	493	252	237	489	2
123	LALLIO	2,14	1.020	1.018	1.164	2.182	1.004	1.157	2.161	6

segue TAV. 1 — Superficie territoriale e densità - Popolazione residente e popolazione presente, per sesso

Codice dei Comuni	COMUNI	Superficie territoriale km ²	Densità ab/km ²	POPOLAZIONE RESIDENTE			POPOLAZIONE PRESENTE			
				Maschi	Femmine	TOTALE	Maschi	Femmine	TOTALE	
									N.	di cui temporaneamente presente
124	LEFFE	6,75	787	2.619	2.690	5.309	2.543	2.649	5.192	28
125	LENNA	12,88	56	359	356	715	349	348	697	3
126	LEVATE	5,31	497	1.334	1.307	2.641	1.297	1.297	2.594	3
127	LOCATELLO	3,75	184	343	348	691	334	344	678	1
128	LOVERE	7,36	842	2.908	3.289	6.197	2.904	3.354	6.258	231
129	LURANO	3,98	371	713	762	1.475	700	760	1.460	8
130	LUZZANA	3,38	168	287	281	568	279	281	560	6
131	MADONE	2,98	857	1.275	1.278	2.553	1.241	1.264	2.505	1
132	MAPELLO	8,50	535	2.248	2.301	4.549	2.163	2.276	4.439	3
133	MARTINENGO	21,71	332	3.573	3.641	7.214	3.558	3.610	7.168	150
250	MEDOLAGO	3,76	331	613	633	1.246	604	632	1.236	19
134	MEZZOLDO	18,81	18	171	166	337	169	159	328	—
135	MISANO DI GERA D'ADDA	6,11	325	986	999	1.985	985	1.014	1.999	45
136	MOIO DE'CALVI	6,18	33	108	98	206	104	96	200	—
137	MONASTEROLO DEL CASTELLO	8,48	92	401	383	784	385	381	766	3
139	MONTELLO	1,74	1.106	975	949	1.924	955	950	1.905	27
138	MONTE MARENZO	3,05	392	608	589	1.197	587	600	1.187	32
140	MORENGO	10,28	162	846	817	1.663	834	809	1.643	1
141	MORNICO AL SERIO	6,99	320	1.131	1.106	2.237	1.089	1.092	2.181	—
142	MOZZANICA	9,33	344	1.593	1.617	3.210	1.574	1.618	3.192	17
143	MOZZO	3,56	1.490	2.623	2.683	5.306	2.558	2.655	5.213	30
144	NEMBRO	15,22	704	5.198	5.510	10.708	5.035	5.454	10.489	18
145	OLMO AL BREMBO	7,79	72	286	271	557	283	269	552	—
146	OLTRE IL COLLE	32,41	42	667	709	1.376	662	723	1.385	49
147	OLTRESSENDA ALTA	17,26	10	92	84	176	88	79	167	1
148	ONETA	18,26	41	398	347	745	381	338	719	—
149	ONORE	11,59	64	368	368	736	333	357	690	6
150	ORIO AL SERIO	3,03	367	567	545	1.112	603	540	1.143	52
151	ORNICA	14,32	24	179	167	346	165	160	325	—
152	OSIO SOPRA	5,03	633	1.616	1.567	3.183	1.600	1.563	3.163	19
153	OSIO SOTTO	7,45	1.268	4.649	4.800	9.449	4.741	4.940	9.681	350
154	PAGAZZANO	5,04	313	817	759	1.576	793	743	1.536	1
155	PALADINA	2,04	1.529	1.505	1.615	3.120	1.469	1.592	3.061	5
156	PALAZZAGO	13,98	202	1.405	1.421	2.826	1.390	1.406	2.796	12
157	PALOSCO	10,45	444	2.299	2.344	4.643	2.248	2.348	4.596	28
158	PARRE	22,48	105	1.141	1.214	2.355	1.106	1.195	2.301	4
159	PARZANICA	10,78	53	299	268	567	285	256	541	1
160	PEDRENGO	3,55	929	1.663	1.636	3.299	1.630	1.621	3.251	20
161	PEIA	4,35	382	817	846	1.663	799	836	1.635	5
162	PIANICO	2,62	468	604	623	1.227	589	607	1.196	2
163	PIARIO	1,48	532	366	422	788	538	467	1.005	237
164	PIAZZA BREMBANA	6,54	160	502	547	1.049	488	544	1.032	8
165	PIAZZATORRE	23,57	20	229	242	471	219	233	452	—
166	PIAZZOLO	4,19	31	62	67	129	62	66	128	—
167	POGNANO	3,17	352	518	597	1.115	509	592	1.101	2
168	PONTE NOSSA	5,57	407	1.060	1.206	2.266	1.036	1.193	2.229	9
169	PONTERANICA	8,37	797	3.260	3.415	6.675	3.264	3.385	6.649	100
170	PONTE SAN PIETRO	4,59	2.308	5.095	5.500	10.595	5.119	5.635	10.754	370
171	PONTIDA	10,14	264	1.360	1.320	2.680	1.328	1.306	2.634	3
172	PONTIROLO NUOVO	10,83	336	1.782	1.853	3.635	1.741	1.832	3.573	26
173	PRADALUNGA	8,39	454	1.851	1.961	3.812	1.798	1.931	3.729	9
174	PREDORE	11,61	142	800	844	1.644	799	841	1.640	43
175	PREMOLO	18,31	56	519	503	1.022	472	484	956	4
176	PRESEZZO	2,13	1.617	1.702	1.742	3.444	1.940	1.730	3.670	285
177	PUMENENGO	10,10	143	756	689	1.445	741	679	1.420	—
178	RANICA	4,16	1.265	2.566	2.696	5.262	2.489	2.655	5.144	28
179	RANZANICO	7,04	109	375	395	770	373	391	764	12
180	RIVA DI SOLTÒ	8,59	104	457	438	895	419	431	850	2
182	ROGNO	15,59	168	1.312	1.303	2.615	1.262	1.280	2.542	23
183	ROMANO DI LOMBARDIA	18,03	805	7.230	7.288	14.518	7.129	7.304	14.433	233
184	RONCOBELLO	25,50	20	228	276	504	219	264	483	3
185	RONCOLA	5,07	114	304	272	576	280	257	537	3
186	ROTA D'IMAGNA	6,00	135	390	420	810	427	443	870	77

segue TAV. 1 — Superficie territoriale e densità - Popolazione residente e popolazione presente, per sesso

Codice dei Comuni	COMUNI	Superficie territoriale km ²	Densità ab./km ²	POPOLAZIONE RESIDENTE			POPOLAZIONE PRESENTE			
				Maschi	Femmine	TOTALE	Maschi	Femmine	TOTALE	
									N.	di cui temporaneamente presente
187	ROVETTA	23,96	106	1.259	1.276	2.535	1.090	1.181	2.271	19
188	SAN GIOVANNI BIANCO	31,45	153	2.421	2.383	4.804	2.392	2.387	4.779	100
189	SAN PAOLO D'ARGON	5,07	576	1.463	1.455	2.918	1.427	1.446	2.873	15
190	SAN PELLEGRINO TERME	22,62	242	2.660	2.825	5.485	2.661	2.847	5.508	128
191	SANTA BRIGIDA	14,21	49	347	347	694	331	343	674	5
192	SANT'OMOBONO IMAGNA	10,80	258	1.348	1.434	2.782	1.321	1.418	2.739	4
193	SARNICO	6,44	862	2.589	2.960	5.549	2.571	3.000	5.571	139
194	SCANZOROSCIATE	10,78	697	3.662	3.853	7.515	3.586	3.838	7.424	33
195	SCHILPARIO	63,87	23	724	717	1.441	697	704	1.401	—
196	SEDRINA	5,98	397	1.192	1.183	2.375	1.160	1.176	2.336	9
197	SELVINO	6,43	286	944	893	1.837	914	879	1.793	1
198	SERIATE	12,41	1.452	8.674	9.344	18.018	8.670	9.436	18.106	388
199	SERINA	27,54	74	1.007	1.023	2.030	978	1.011	1.989	18
200	SOLTO COLLINA	12,01	106	611	660	1.271	586	640	1.226	16
251	SOLZA	1,23	865	538	526	1.064	529	524	1.053	1
201	SONGAVAZZO	12,70	43	276	272	548	262	268	530	7
202	SORISOLE	12,32	604	3.765	3.675	7.440	3.697	3.655	7.352	74
203	SOTTO IL MONTE GIOVANNI XXIII	5,12	459	1.180	1.170	2.350	1.175	1.170	2.345	17
204	SOVERE	17,79	259	2.254	2.360	4.614	2.158	2.335	4.493	6
205	SPINONE AL LAGO	1,98	347	334	354	688	322	346	668	6
206	SPIRANO	9,46	402	1.913	1.894	3.807	1.844	1.869	3.713	1
207	STEZZANO	9,25	817	3.700	3.856	7.556	3.614	3.815	7.429	10
208	STROZZA	3,85	218	409	431	840	406	429	835	3
209	SUISIO	4,58	613	1.423	1.385	2.808	1.380	1.369	2.749	2
210	TALEGGIO	46,47	16	365	388	753	344	367	711	3
211	TAVERNOLA BERGAMASCA	12,36	188	1.182	1.146	2.328	1.143	1.122	2.265	14
212	TELGATE	8,12	406	1.636	1.663	3.299	1.604	1.648	3.252	4
213	TERNO D'ISOLA	3,99	805	1.619	1.594	3.213	1.576	1.575	3.151	3
214	TORRE BOLDONE	3,44	2.087	3.487	3.693	7.180	3.408	3.658	7.066	81
215	TORRE DE'BUSI	9,15	174	768	821	1.589	753	819	1.572	9
216	TORRE DE'ROVERI	2,70	526	707	712	1.419	684	705	1.389	—
217	TORRE PALLAVICINA	10,30	96	473	511	984	459	500	959	6
218	TRESCORE BALNEARIO	13,31	490	3.148	3.369	6.517	3.168	3.438	6.606	158
219	TREVIGLIO	31,54	829	12.582	13.550	26.132	12.696	13.752	26.448	767
220	TREVILO	9,27	869	3.811	4.248	8.059	3.735	4.223	7.958	14
221	UBIALE CLANEZZO	7,35	159	615	555	1.170	598	547	1.145	1
222	URGNANO	13,97	528	3.691	3.681	7.372	3.653	3.726	7.379	128
223	VALBONDIONE	95,30	16	772	735	1.507	729	716	1.445	27
224	VALBREMBO	3,66	733	1.255	1.426	2.681	1.238	1.409	2.647	8
225	VALGOGGIO	31,77	19	296	296	592	280	291	571	1
226	VALLEVE	14,96	11	85	85	170	78	83	161	—
227	VALNEGRA	2,09	121	129	124	253	125	122	247	—
228	VALSECCA	5,23	92	232	251	483	223	249	472	4
229	VALTORTA	30,59	15	251	210	461	235	197	432	—
230	VEDESETA	19,78	16	168	148	316	162	141	303	3
231	VERCURAGO	2,12	1.346	1.226	1.628	2.854	1.244	1.620	2.864	57
232	VERDELLINO	3,78	1.499	2.842	2.825	5.667	2.790	2.797	5.587	63
233	VERDELLO	7,15	849	2.981	3.088	6.069	2.912	3.062	5.974	26
234	VERTOVA	15,93	318	2.397	2.671	5.068	2.418	2.784	5.202	193
235	VIADANICA	5,44	163	434	452	886	422	443	865	—
236	VIGANO SAN MARTINO	3,65	256	464	472	936	451	461	912	3
237	VIGOLO	12,22	59	358	369	727	329	348	677	—
238	VILLA D'ADDA	6,01	544	1.586	1.685	3.271	1.576	1.699	3.275	59
239	VILLA D'ALME'	6,36	896	2.738	2.959	5.697	2.668	2.930	5.598	45
240	VILLA DI SERIO	4,56	867	1.985	1.967	3.952	1.937	1.958	3.895	8
241	VILLA D'OGNA	5,18	318	782	867	1.649	761	860	1.621	26
242	VILLONGO	5,93	865	2.552	2.576	5.128	2.475	2.532	5.007	1
243	VILMINORE DI SCALVE	40,93	38	757	797	1.554	695	770	1.465	7
244	ZANDOBBIO	6,46	322	1.035	1.045	2.080	1.007	1.030	2.037	3
245	ZANICA	14,66	349	2.513	2.606	5.119	2.458	2.586	5.044	7
246	ZOGNO	34,86	245	4.048	4.483	8.531	3.959	4.436	8.395	33
	TOTALE PROVINCIA	2.759,26	325	437.545	458.572	896.117	432.134	457.626	889.760	13.729

TAV. 2 - Popolazione residente temporaneamente assente per sesso, luogo di presenza e motivo dell'assenza

Codice dei Comuni	COMUNI	IN ALTRI COMUNI				ALL'ESTERO				TOTALE	
		TOTALE		di cui per motivi di lavoro		TOTALE		di cui per motivi di lavoro		MF	M
		MF	M	MF	M	MF	M	MF	M		
001	ADRARA SAN MARTINO	32	20	14	6	1	—	—	—	33	20
002	ADRARA SAN ROCCO	8	2	2	—	1	1	1	1	9	3
003	ALBANO SANT'ALESSANDRO	73	41	24	15	14	12	12	10	87	53
004	ALBINO	216	144	24	16	40	28	27	24	256	172
248	ALGUA	23	14	2	1	7	5	4	4	30	19
005	ALME'	95	64	11	5	9	6	4	2	104	70
006	ALMENNO SAN BARTOLOMEO	76	50	13	7	1	1	1	1	77	51
007	ALMENNO SAN SALVATORE	82	46	14	5	12	7	6	4	94	53
008	ALZANO LOMBARDO	243	149	55	31	79	56	54	41	322	205
009	AMBIVERE	30	21	—	—	4	3	3	3	34	24
010	ANTEGNATE	49	30	10	7	1	1	1	1	50	31
011	ARCENE	61	34	8	5	6	3	5	3	67	37
012	ARDESIO	91	52	39	20	12	10	10	9	103	62
013	ARZAGO D'ADDA	20	14	4	2	1	1	1	1	21	15
014	AVERARA	7	4	2	1	3	3	3	3	10	7
015	AVIATICO	11	5	3	2	1	1	1	1	12	6
016	AZZANO SAN PAOLO	80	57	11	8	15	12	10	7	95	69
017	AZZONE	19	13	13	8	1	1	1	1	20	14
018	BAGNATICA	37	22	6	3	7	7	7	7	44	29
019	BARBATA	11	6	1	—	1	—	—	—	12	6
020	BARIANO	50	30	8	4	7	6	4	3	57	36
021	BARZANA	17	10	—	—	5	4	5	4	22	14
022	BEDULITA	2	2	—	—	—	—	—	—	2	2
023	BERBENNO	57	35	32	18	79	44	72	42	136	79
024	BERGAMO	2.219	1.414	490	330	474	283	230	182	2.693	1.697
025	BERZO SAN FERMO	24	18	9	7	7	4	7	4	31	22
026	BIANZANO	20	15	11	9	2	1	1	—	22	16
027	BLELLO	—	—	—	—	1	—	1	—	1	—
028	BOLGARE	67	50	12	10	8	5	4	3	75	55
029	BOLTIERE	39	16	7	3	4	3	4	3	43	19
030	BONATE SOPRA	98	66	21	12	10	8	10	8	108	74
031	BONATE SOTTO	86	59	19	12	14	13	13	12	100	72
032	BORGO DI TERZO	16	6	5	2	6	4	5	3	22	10
033	BOSSICO	35	22	22	14	36	28	29	23	71	50
034	BOTTANUCO	66	40	14	5	4	4	4	4	70	44
035	BRACCA	7	6	1	1	34	15	33	14	41	21
036	BRANZI	43	18	23	9	—	—	—	—	43	18
037	BREMBATE	93	65	9	7	10	8	6	5	103	73
038	BREMBATE DI SOPRA	96	62	12	9	9	7	7	6	105	69
039	BREMBILLA	52	33	8	5	16	10	16	10	68	43
040	BRIGNANO GERA D'ADDA	57	39	14	9	12	9	8	6	69	48
041	BRUMANO	1	1	—	—	—	—	—	—	1	1
042	BRUSAPORTO	30	26	5	5	3	3	3	3	33	29
043	CALCINATE	27	23	3	3	5	3	5	3	32	26
044	CALCIO	75	44	22	11	4	4	3	3	79	48
045	CALOLZIOCORTE	260	161	56	39	24	16	10	10	284	177
046	CALUSCO D'ADDA	119	89	11	8	9	8	9	8	128	97
047	CALVENZANO	54	25	5	2	1	1	—	—	55	26
048	CAMERATA CORNELLO	21	12	12	7	3	2	2	2	24	14
049	CANONICA D'ADDA	59	38	3	1	—	—	—	—	59	38
050	CAPIZZONE	18	12	4	3	5	4	3	3	23	16
051	CAPRIATE SAN GERVASIO	126	74	20	13	10	7	9	6	136	81
052	CAPRINO BERGAMASCO	49	28	11	6	7	7	4	4	56	35
053	CARAVAGGIO	248	153	44	25	31	22	20	17	279	175
054	CARENNO	32	17	8	3	—	—	—	—	32	17
055	CAROBBIIO DEGLI ANGELI	44	34	5	4	11	9	10	8	55	43
056	CARONA	20	10	12	5	1	1	1	1	21	11
057	CARVICO	58	43	4	2	12	9	8	5	70	52
058	CASAZZA	73	46	23	14	53	33	47	30	126	79
059	CASIRATE D'ADDA	18	13	2	—	—	—	—	—	18	13
060	CASNIGO	76	49	22	12	14	11	8	8	90	60
061	CASSIGLIO	—	—	—	—	—	—	—	—	—	—
062	CASTELLI CALEPIO	121	76	35	22	8	6	7	6	129	82

segue TAV. 2 — Popolazione residente temporaneamente assente per sesso, luogo di presenza e motivo dell'assenza

Codice dei Comuni	COMUNI	IN ALTRI COMUNI				ALL'ESTERO				TOTALE	
		TOTALE		di cui per motivi di lavoro		TOTALE		di cui per motivi di lavoro		MF	M
		MF	M	MF	M	MF	M	MF	M		
063	CASTEL ROZZONE	26	18	3	—	2	2	1	1	28	20
064	CASTIONE DELLA PRESOLANA	90	66	39	31	95	66	83	61	185	132
065	CASTRO	42	23	17	9	6	5	5	4	48	28
066	CAVERNAGO	15	8	1	1	—	—	—	—	15	8
067	CAZZANO SANT'ANDREA	19	10	8	4	4	3	4	3	23	13
068	CENATE SOPRA	23	18	5	4	9	7	9	7	32	25
069	CENATE SOTTO	22	15	2	1	7	6	6	5	29	21
070	CENE	56	40	17	13	5	3	4	3	61	43
071	CERETE	15	7	3	—	24	17	22	16	39	24
072	CHIGNOLO D'ISOLA	26	15	10	6	1	1	1	1	27	16
073	CHIUDUNO	68	42	8	4	6	4	3	3	74	46
074	CISANO BERGAMASCO	95	66	23	14	8	4	2	1	103	70
075	CISERANO	72	50	5	3	7	6	5	5	79	56
076	CIVIDATE AL PIANO	53	33	14	5	16	13	16	13	69	46
077	CLUSONE	172	96	47	31	54	42	49	39	226	138
078	COLERE	41	23	21	9	6	5	4	3	47	28
079	COLOGNO AL SERIO	167	109	35	18	10	8	8	6	177	117
080	COLZATE	36	22	6	6	19	14	18	14	55	36
081	COMUN NUOVO	46	33	8	7	2	1	1	1	48	34
082	CORNA IMAGNA	12	7	3	1	23	18	21	18	35	25
249	CORNALBA	6	4	2	—	2	2	2	2	8	6
083	CORTENOVA	38	26	14	8	—	—	—	—	38	26
084	COSTA DI MEZZATE	30	19	4	2	—	—	—	—	30	19
247	COSTA DI SERINA	46	20	20	8	9	3	6	2	55	23
085	COSTA VALLE IMAGNA	56	30	39	25	1	1	1	1	57	31
086	COSTA VOLPINO	213	136	47	29	42	34	33	27	255	170
087	COVO	45	31	7	3	8	6	1	1	53	37
088	CREDARO	45	28	7	3	7	6	4	3	52	34
089	CURNO	122	79	21	12	11	11	8	8	133	90
090	CUSIO	18	10	13	8	4	3	3	2	22	13
091	DALMINE	347	228	60	34	55	38	38	29	402	266
092	DOSSENA	28	17	6	3	2	1	2	1	30	18
093	ENDINE GAIANO	52	31	13	8	18	13	13	10	70	44
094	ENTRATICO	33	18	6	4	7	7	7	7	40	25
095	ERVE	22	9	10	5	4	4	3	3	26	13
096	FARA GERA D'ADDA	72	44	6	4	8	7	6	5	80	51
097	FARA OLIVANA CON SOLA	26	16	4	—	—	—	—	—	26	16
098	FILAGO	49	38	4	3	4	3	4	3	53	41
099	FINO DEL MONTE	27	13	6	6	51	37	42	32	78	50
100	FIORANO AL SERIO	76	45	14	9	15	13	12	11	91	58
101	FONTANELLA	54	35	14	7	—	—	—	—	54	35
102	FONTENO	18	11	4	3	16	13	12	11	34	24
103	FOPPOLO	7	4	—	—	1	1	1	1	8	5
104	FORESTO SPARSO	40	26	8	3	9	6	8	5	49	32
105	FORNOVO SAN GIOVANNI	30	17	3	1	3	3	3	3	33	20
106	FUIPIANO VALLE IMAGNA	4	3	2	1	6	6	6	6	10	9
107	GANDELLINO	53	29	12	8	26	20	23	18	79	49
108	GANDINO	81	51	17	12	13	11	10	8	94	62
109	GANDOSSO	21	16	—	—	17	8	14	7	38	24
110	GAVERINA TERME	17	9	4	2	18	11	16	9	35	20
111	GAZZANIGA	114	68	36	21	44	30	32	23	158	98
112	GEROSA	17	7	8	3	41	24	38	24	58	31
113	GHISALBA	72	48	12	6	7	6	6	5	79	54
114	GORLAGO	44	33	10	9	13	10	9	8	57	43
115	GORLE	76	51	18	11	13	10	8	7	89	61
116	GORNO	30	20	4	4	16	12	13	9	46	32
117	GRASSOBBIO	76	50	22	15	3	3	3	3	79	53
118	GROMO	55	27	31	15	25	20	21	17	80	47
119	GRONE	12	6	6	3	11	7	7	4	23	13
120	GRUMELLO DEL MONTE	69	52	15	9	9	7	5	5	78	59
121	ISOLA DI FONDRA	10	6	6	5	—	—	—	—	10	6
122	ISSO	6	3	1	—	—	—	—	—	6	3
123	LALLIO	25	17	1	—	2	2	2	2	27	19

segue TAV. 2 — Popolazione residente temporaneamente assente per sesso, luogo di presenza e motivo dell'assenza

Codice dei Comuni	COMUNI	IN ALTRI COMUNI				ALL'ESTERO				TOTALE	
		TOTALE		di cui per motivi di lavoro		TOTALE		di cui per motivi di lavoro		MF	M
		MF	M	MF	M	MF	M	MF	M		
124	LEFFE	131	77	46	25	14	11	11	9	145	88
125	LENNA	15	7	2	2	6	5	4	4	21	12
126	LEVATE	38	28	4	3	12	8	12	8	50	36
127	LOCATELLO	9	6	2	1	5	3	5	3	14	9
128	LOVERE	149	92	48	29	21	14	12	10	170	106
129	LURANO	22	15	8	4	1	1	1	1	23	16
130	LUZZANA	8	6	1	1	6	4	5	3	14	10
131	MADONE	41	26	8	4	8	6	6	5	49	32
132	MAPELLO	104	77	14	11	9	7	6	5	113	84
133	MARTINENGO	122	78	24	11	74	45	62	37	196	123
250	MEDOLAGO	29	16	5	3	—	—	—	—	29	16
134	MEZZOLDO	8	3	2	—	1	—	1	—	9	3
135	MISANO DI GERA D'ADDA	30	17	3	1	1	1	1	1	31	18
136	MOIO DE'CALVI	4	2	—	—	2	2	2	2	6	4
137	MONASTEROLO DEL CASTELLO	17	13	1	—	4	4	4	4	21	17
139	MONTELLO	35	22	8	3	11	9	10	8	46	31
138	MONTE MARENZO	37	22	8	4	5	2	—	—	42	24
140	MORENGO	21	13	5	2	—	—	—	—	21	13
141	MORNICO AL SERIO	54	39	4	2	2	2	2	2	56	41
142	MOZZANICA	28	20	7	5	7	5	6	4	35	25
143	MOZZO	103	61	25	11	20	13	15	11	123	74
144	NEMBRO	221	155	38	25	16	9	11	8	237	164
145	OLMO AL BREMBO	5	3	2	1	—	—	—	—	5	3
146	OLTRE IL COLLE	35	19	18	9	5	5	5	5	40	24
147	OLTRESSENDA ALTA	7	2	1	—	3	2	2	2	10	4
148	ONETA	18	12	6	3	8	5	8	5	26	17
149	ONORE	21	14	12	9	31	24	31	24	52	38
150	ORIO AL SERIO	15	12	1	1	6	5	2	2	21	17
151	ORNICA	18	11	9	3	3	3	3	3	21	14
152	OSIO SOPRA	37	24	9	6	2	1	—	—	39	25
153	OSIO SOTTO	111	79	7	3	7	6	5	4	118	85
154	PAGAZZANO	39	23	18	9	2	2	2	2	41	25
155	PALADINA	60	35	7	4	4	4	4	4	64	39
156	PALAZZAGO	37	24	5	3	5	3	4	2	42	27
157	PALOSCO	64	45	9	4	11	10	9	9	75	55
158	PARRE	52	34	15	10	6	4	5	3	58	38
159	PARZANICA	22	14	4	2	5	1	5	1	27	15
160	PEDRENGO	63	44	19	9	5	5	4	4	68	49
161	PEIA	30	17	5	4	3	3	3	3	33	20
162	PIANICO	27	13	8	7	6	4	6	4	33	17
163	PIARIO	20	10	2	2	—	—	—	—	20	10
164	PIAZZA BREMBANA	23	16	9	5	2	2	2	2	25	18
165	PIAZZATORRE	19	10	8	3	—	—	—	—	19	10
166	PIAZZOLO	1	—	—	—	—	—	—	—	1	—
167	POGNANO	13	8	4	2	3	2	2	1	16	10
168	PONTE NOSSA	43	22	5	4	3	2	1	1	46	24
169	PONTERANICA	99	62	21	15	27	22	24	21	126	84
170	PONTE SAN PIETRO	192	128	38	19	19	14	11	10	211	142
171	PONTIDA	38	28	1	1	11	7	10	7	49	35
172	PONTIROLO NUOVO	84	53	6	5	4	1	—	—	88	54
173	PRADALUNGA	70	45	8	4	22	13	12	11	92	58
174	PREDORE	44	32	8	6	3	3	3	3	47	35
175	PREMOLO	29	19	8	5	41	30	39	29	70	49
176	PRESEZZO	51	34	14	9	8	6	5	5	59	40
177	PUMENENGO	24	14	6	4	1	1	1	1	25	15
178	RANICA	133	76	25	12	13	9	9	8	146	85
179	RANZANICO	17	9	10	4	1	—	—	—	18	9
180	RIVA DI SOLTÒ	37	28	9	7	10	10	7	7	47	38
182	ROGNO	72	47	12	7	24	18	18	13	96	65
183	ROMANO DI LOMBARDIA	286	186	83	50	32	26	18	16	318	212
184	RONCOBELLO	24	10	8	4	—	—	—	—	24	10
185	RONCOLA	41	24	7	2	1	1	—	—	42	25
186	ROTA D'IMAGNA	10	5	2	—	7	4	7	4	17	9

segue TAV. 2 — Popolazione residente temporaneamente assente per sesso, luogo di presenza e motivo dell'assenza

Codice dei Comuni	COMUNI	IN ALTRI COMUNI				ALL'ESTERO				TOTALE	
		TOTALE		di cui per motivi di lavoro		TOTALE		di cui per motivi di lavoro		MF	M
		MF	M	MF	M	MF	M	MF	M		
187	ROVETTA	66	43	18	12	217	136	182	112	283	179
188	SAN GIOVANNI BIANCO	112	72	33	26	13	12	12	12	125	84
189	SAN PAOLO D'ARGON	56	38	5	3	4	4	3	3	60	42
190	SAN PELLEGRINO TERME	96	64	18	10	9	4	6	3	105	68
191	SANTA BRIGIDA	17	9	6	3	8	8	7	7	25	17
192	SANT'OMOBONO IMAGNA	39	23	4	1	8	6	6	5	47	29
193	SARNICO	92	61	26	16	25	16	14	10	117	77
194	SCANZOROSCIATE	111	75	10	6	13	9	9	7	124	84
195	SCHILPARIO	21	14	6	5	19	13	17	12	40	27
196	SEDRINA	39	26	3	2	9	8	6	6	48	34
197	SELVINO	41	28	8	6	4	3	3	3	45	31
198	SERiate	264	176	49	26	36	29	24	20	300	205
199	SERINA	42	23	10	6	17	11	12	9	59	34
200	SOLTO COLLINA	49	24	13	10	12	9	9	7	61	33
251	SOLZA	12	9	5	3	—	—	—	—	12	9
201	SONGAVAZZO	17	10	6	4	8	7	7	6	25	17
202	SORISOLE	146	96	39	22	16	14	11	11	162	110
203	SOTTO IL MONTE GIOVANNI XXIII	21	19	—	—	1	—	—	—	22	19
204	SOVERE	80	51	28	17	47	38	36	30	127	89
205	SPINONE AL LAGO	17	11	7	6	9	5	3	3	26	16
206	SPIRANO	84	56	27	12	11	8	9	7	95	64
207	STEAZZANO	132	90	24	13	5	3	3	3	137	93
208	STROZZA	7	6	—	—	1	—	1	—	8	6
209	SUISIO	50	36	4	4	11	6	9	4	61	42
210	TALEGGIO	43	19	27	11	2	2	2	2	45	21
211	TAVERNOLA BERGAMASCA	61	36	19	7	16	10	12	7	77	46
212	TELGATE	49	32	10	4	2	1	2	1	51	33
213	TERNO D'ISOLA	62	43	9	6	3	3	3	3	65	46
214	TORRE BOLDONE	179	108	41	24	16	12	9	9	195	120
215	TORRE DE'BUSI	24	18	4	1	2	1	1	1	26	19
216	TORRE DE'ROVERI	20	18	5	5	10	5	8	4	30	23
217	TORRE PALLAVICINA	28	13	7	3	3	2	2	1	31	15
218	TRESCORE BALNEARIO	68	46	18	10	1	—	—	—	69	46
219	TREVIGLIO	415	256	100	63	36	27	23	19	451	283
220	TREVILO	95	70	2	2	20	16	18	15	115	86
221	UBIALE CLANEZZO	22	15	4	1	4	3	4	3	26	18
222	URGNANO	107	70	10	4	14	11	8	5	121	81
223	VALBONDIONE	75	45	32	20	14	12	10	9	89	57
224	VALBREMBO	35	20	3	2	7	2	7	2	42	22
225	VALGOGGIO	15	11	10	8	7	5	6	4	22	16
226	VALLEVE	8	6	7	5	1	1	1	1	9	7
227	VALNEGRA	5	3	3	2	1	1	1	1	6	4
228	VALSECCA	10	5	1	1	5	5	5	5	15	10
229	VALTORTA	26	13	16	7	3	3	3	3	29	16
230	VEDESETA	12	4	7	4	4	3	3	2	16	7
231	VERCURAGO	36	21	7	4	11	7	4	2	47	28
232	VERDELLINO	124	79	30	19	19	14	10	7	143	93
233	VERDELLO	105	72	15	11	16	9	10	7	121	81
234	VERTOVA	53	30	10	8	6	5	4	4	59	35
235	VIADANICA	20	9	7	4	1	1	1	1	21	10
236	VIGANO SAN MARTINO	20	9	8	2	7	6	5	5	27	15
237	VIGOLO	7	4	2	1	43	25	43	25	50	29
238	VILLA D'ADDA	49	31	7	3	6	4	5	3	55	35
239	VILLA D'ALME'	123	76	32	16	21	14	13	9	144	90
240	VILLA DI SERIO	55	41	7	5	10	7	8	7	65	48
241	VILLA D'OGNA	48	27	12	6	6	6	3	3	54	33
242	VILLONGO	105	66	15	10	17	14	13	11	122	80
243	VILMINORE DI SCALVE	74	48	27	18	22	17	19	15	96	65
244	ZANDOBBIO	46	31	9	8	—	—	—	—	46	31
245	ZANICA	77	58	22	13	5	4	3	3	82	62
246	ZOGNO	163	103	75	41	6	4	4	4	169	107
	TOTALE PROVINCIA	16.647	10.602	3.773	2.248	3.439	2.404	2.548	1.922	20.086	13.006

TAV. 3 - Popolazione residente per sesso e stato civile

Codice dei Comuni	COMUNI	MASCHI					FEMMINE				
		CELIBI	CONIUGATI	SEPARATI LEGALMENTE	VEDOVI	DIVORZIATI	NUBILI	CONIUGATE	SEPARATE LEGALMENTE	VEDOVE	DIVORZIATE
001	ADRARA SAN MARTINO	409	359	1	28	—	327	352	2	66	—
002	ADRARA SAN ROCCO	169	145	3	11	—	134	144	1	42	—
003	ALBANO SANT'ALESSANDRO	1.231	1.232	12	38	1	1.172	1.245	10	185	3
004	ALBINO	3.417	3.607	46	204	15	3.302	3.623	56	874	17
248	ALGUA	211	161	2	8	—	146	163	—	52	1
005	ALME'	1.281	1.250	17	48	3	1.150	1.255	12	175	5
006	ALMENNO SAN BARTOLOMEO	873	868	5	49	1	821	860	6	186	1
007	ALMENNO SAN SALVATORE	1.173	1.203	9	52	1	1.275	1.226	6	260	1
008	ALZANO LOMBARDO	2.716	2.854	35	143	14	2.559	2.875	37	636	11
009	AMBIVERE	470	418	4	18	—	349	414	4	74	—
010	ANTEGNATE	480	494	2	24	—	409	496	2	131	—
011	ARCENE	879	854	5	36	—	823	870	4	169	—
012	ARDESIO	1.020	803	3	51	2	803	796	3	160	—
013	ARZAGO D'ADDA	356	350	5	27	—	257	356	4	90	1
014	AVERARA	82	65	1	7	—	70	65	—	37	—
015	AVIATICO	147	102	—	12	—	92	107	2	28	—
016	AZZANO SAN PAOLO	1.326	1.326	13	49	7	1.119	1.324	15	211	3
017	AZZONE	185	111	—	16	—	159	113	—	34	—
018	BAGNATICA	595	568	9	35	1	518	572	3	94	—
019	BARBATA	139	105	—	6	—	105	104	—	29	—
020	BARIANO	915	848	2	39	—	697	849	4	159	—
021	BARZANA	248	226	1	12	1	211	229	2	44	1
022	BEDULITA	114	123	—	6	—	125	124	—	23	—
023	BERBENNO	532	537	1	34	—	484	538	—	96	2
024	BERGAMO	26.860	27.927	616	1.281	167	27.608	28.131	798	8.421	333
025	BERZO SAN FERMO	240	246	3	12	—	205	243	2	57	1
026	BIANZANO	112	124	1	6	1	103	122	2	22	—
027	BLELLO	30	24	—	1	—	16	20	—	13	—
028	BOLGARE	808	796	2	30	1	742	806	3	109	1
029	BOLTIERE	679	725	7	46	1	600	732	3	134	—
030	BONATE SOPRA	1.158	1.140	4	72	1	1.023	1.145	4	202	2
031	BONATE SOTTO	1.287	1.214	5	57	1	1.049	1.200	6	232	1
032	BORGO DI TERZO	164	166	1	7	—	148	159	—	55	1
033	BOSSICO	316	238	2	12	—	253	241	—	47	—
034	BOTTANUCO	882	860	5	43	1	775	867	1	129	2
035	BRACCA	159	162	1	12	—	148	155	—	37	—
036	BRANZI	245	192	1	7	—	165	196	1	70	—
037	BREMBATE	1.349	1.431	7	66	2	1.260	1.438	10	332	2
038	BREMBATE DI SOPRA	1.247	1.251	13	75	3	1.163	1.271	15	301	4
039	BREMBILLA	1.132	932	5	46	3	921	944	5	166	2
040	BRIGNANO GERA D'ADDA	1.086	1.017	5	54	—	975	1.025	6	270	3
041	BRUMANO	24	14	—	1	—	14	14	1	8	—
042	BRUSAPORTO	573	562	12	21	2	519	578	5	84	3
043	CALCINATE	917	845	5	33	1	800	849	4	148	1
044	CALCIO	1.054	1.122	9	55	1	904	1.124	9	240	—
045	CALOLZIOCORTE	3.449	3.489	29	158	10	3.078	3.493	39	743	10
046	CALUSCO D'ADDA	1.751	1.831	18	76	3	1.485	1.856	15	364	5
047	CALVENZANO	606	669	5	44	1	534	678	4	145	—
048	CAMERATA CORNELLO	150	110	—	11	—	121	109	—	32	—
049	CANONICA D'ADDA	780	857	6	49	1	694	865	8	235	3
050	CAPIZZONE	242	254	—	9	2	194	264	1	47	1
051	CAPRIATE SAN GERVASIO	1.472	1.571	11	92	5	1.398	1.576	11	416	3
052	CAPRINO BERGAMASCO	599	578	8	30	1	594	584	8	144	3
053	CARAVAGGIO	3.151	3.375	33	189	7	2.826	3.391	29	826	3
054	CARENNO	309	300	1	19	—	270	299	1	84	—
055	CAROBIO DEGLI ANGELI	665	636	7	27	—	532	637	2	147	2
056	CARONA	118	101	1	11	—	95	97	—	56	—
057	CARVICO	911	868	7	36	1	680	873	8	191	3
058	CASAZZA	770	726	3	22	4	772	706	6	151	2
059	CASIRATE D'ADDA	600	661	1	26	1	552	662	5	146	1
060	CASNIGO	835	814	6	62	1	701	819	10	199	1
061	CASSIGLIO	38	30	1	—	—	36	30	—	6	—
062	CASTELLI CALEPIO	1.744	1.863	19	70	1	1.545	1.883	15	436	2

segue TAV. 3 — Popolazione residente per sesso e stato civile

Codice dei Comuni	COMUNI	MASCHI					FEMMINE				
		CELIBI	CONIUGATI	SEPARATI LEGALMENTE	VEDOVI	DIVORZIATI	NUBILI	CONIUGATE	SEPARATE LEGALMENTE	VEDOVE	DIVORZIATE
063	CASTEL ROZZONE	525	479	1	17	—	463	476	3	114	1
064	CASTIONE DELLA PRESOLANA	802	686	6	32	1	721	684	4	142	—
065	CASTRO	309	415	5	15	—	293	422	2	113	—
066	CAVERNAGO	205	235	1	7	—	213	239	1	26	—
067	CAZZANO SANT'ANDREA	280	251	4	7	1	238	266	1	36	—
068	CENATE SOPRA	329	340	2	23	1	301	338	1	61	—
069	CENATE SOTTO	396	438	2	21	—	430	442	1	82	1
070	CENE	735	762	19	41	5	662	775	17	184	2
071	CERETE	249	297	2	18	1	219	297	1	82	—
072	CHIGNOLO D'ISOLA	466	452	—	40	—	461	452	—	76	1
073	CHIUDUNO	1.049	1.079	7	46	2	979	1.082	4	193	1
074	CISANO BERGAMASCO	1.330	1.310	11	62	1	1.189	1.314	10	268	3
075	CISERANO	1.087	1.013	14	27	3	868	1.014	16	178	2
076	CIVIDATE AL PIANO	1.156	1.126	7	48	1	960	1.130	2	213	1
077	CLUSONE	1.845	1.867	26	96	3	1.756	1.896	28	495	8
078	COLERE	335	219	—	12	—	257	222	1	60	—
079	COLOGNO AL SERIO	2.054	1.860	6	117	3	1.748	1.866	4	351	3
080	COLZATE	364	417	4	28	—	290	417	7	61	2
081	COMUN NUOVO	632	526	2	24	—	509	533	3	93	1
082	CORNA IMAGNA	198	143	—	8	2	166	146	1	27	—
249	CORNALBA	81	70	2	5	—	47	70	—	20	—
083	CORTENOVA	313	304	—	13	—	259	306	—	59	1
084	COSTA DI MEZZATE	457	427	3	16	1	397	429	1	74	—
247	COSTA DI SERINA	242	212	2	10	—	181	209	—	55	—
085	COSTA VALLE IMAGNA	190	135	—	16	1	166	137	—	46	—
086	COSTA VOLPINO	1.998	2.096	24	102	3	1.735	2.083	22	414	2
087	COVO	638	648	3	37	—	544	652	6	134	1
088	CREDARO	392	448	3	35	2	403	452	6	124	—
089	CURNO	1.552	1.581	21	56	5	1.393	1.577	17	261	3
090	CUSIO	124	85	—	8	—	87	89	—	21	—
091	DALMINE	3.975	4.218	37	145	9	3.414	4.244	30	729	7
092	DOSSENA	248	185	—	9	—	197	187	—	52	2
093	ENDINE GAIANO	657	672	7	37	2	555	662	14	182	1
094	ENTRATICO	306	304	1	15	1	253	298	4	66	—
095	ERVE	169	149	—	12	—	139	147	1	44	—
096	FARA GERA D'ADDA	1.112	1.209	14	69	3	957	1.218	6	323	3
097	FARA OLIVANA CON SOLA	208	215	2	11	—	180	213	2	28	1
098	FILAGO	552	528	4	15	1	476	531	4	107	—
099	FINO DEL MONTE	217	198	3	12	—	136	200	1	66	—
100	FIORANO AL SERIO	554	546	16	27	2	549	546	21	165	—
101	FONTANELLA	892	758	1	39	1	692	770	1	212	1
102	FONTENO	187	156	1	6	—	129	156	1	41	—
103	FOPPOLO	42	47	1	1	—	51	49	—	13	—
104	FORESTO SPARSO	619	495	7	28	3	500	497	3	131	2
105	FORNOVO SAN GIOVANNI	494	513	5	26	2	425	510	3	97	1
106	FUIPIANO VALLE IMAGNA	65	63	—	2	—	56	62	—	12	—
107	GANDELLINO	304	241	4	13	—	256	247	2	65	—
108	GANDINO	1.317	1.308	6	96	1	1.308	1.320	12	350	6
109	GANDOSSO	252	232	1	11	—	220	230	2	56	—
110	GAVERINA TERME	227	198	3	18	1	194	191	1	55	—
111	GAZZANIGA	1.102	1.209	23	95	2	1.190	1.221	25	318	6
112	GEROSA	113	92	1	7	—	100	100	1	35	—
113	GHISALBA	970	885	5	29	—	771	891	7	165	1
114	GORLAGO	872	840	8	53	2	769	846	6	235	—
115	GORLE	889	923	16	23	7	772	931	16	137	—
116	GORNO	514	471	1	17	1	399	475	3	131	1
117	GRASSOBBIO	909	942	10	34	4	760	951	4	134	—
118	GROMO	392	268	3	13	—	315	265	2	66	—
119	GRONE	168	183	2	17	—	156	187	1	35	—
120	GRUMELLO DEL MONTE	1.274	1.286	8	67	2	1.312	1.295	12	234	—
121	ISOLA DI FONDRA	56	40	—	1	—	38	37	—	24	—
122	ISSO	132	116	—	6	—	109	117	—	13	—
123	LALLIO	452	542	6	16	2	528	548	3	83	2

segue TAV. 3 — Popolazione residente per sesso e stato civile

Codice dei Comuni	COMUNI	MASCHI					FEMMINE				
		CELIBI	CONIUGATI	SEPARATI LEGALMENTE	VEDOVI	DIVORZIATI	NUBILI	CONIUGATE	SEPARATE LEGALMENTE	VEDOVE	DIVORZIATE
124	LEFFE	1.250	1.286	15	65	3	1.105	1.286	10	286	3
125	LENNA	177	166	—	16	—	133	162	1	60	—
126	LEVATE	699	615	4	16	—	558	629	4	116	—
127	LOCATELLO	174	154	1	14	—	151	149	—	48	—
128	LOVERE	1.352	1.466	20	66	4	1.303	1.482	25	473	6
129	LURANO	335	353	4	21	—	328	359	2	71	2
130	LUZZANA	129	145	3	7	3	104	144	2	31	—
131	MADONE	618	630	5	21	1	529	631	2	115	1
132	MAPELLO	1.068	1.110	14	56	—	967	1.126	10	197	1
133	MARTINENGO	1.815	1.668	12	75	3	1.610	1.672	15	343	1
250	MEDOLAGO	271	327	1	14	—	257	322	—	54	—
134	MEZZOLDO	75	82	1	13	—	62	77	1	24	2
135	MISANO DI GERA D'ADDA	451	505	4	25	1	391	500	2	105	1
136	MOIO DE'CALVI	58	47	—	3	—	29	48	—	21	—
137	MONASTEROLO DEL CASTELLO	201	187	2	11	—	153	185	1	44	—
139	MONTELLO	491	473	1	9	1	387	478	5	79	—
138	MONTE MARENZO	319	274	3	11	1	249	272	2	64	2
140	MORENGO	435	391	2	18	—	328	393	2	94	—
141	MORNICO AL SERIO	597	507	1	25	1	483	509	3	111	—
142	MOZZANICA	801	753	2	36	1	689	762	—	166	—
143	MOZZO	1.224	1.339	17	41	2	1.150	1.340	23	166	4
144	NEMBRO	2.499	2.547	33	111	8	2.369	2.553	27	555	6
145	OLMO AL BREMBO	153	125	2	5	1	98	126	3	44	—
146	OLTRE IL COLLE	380	268	3	16	—	346	272	2	89	—
147	OLTRESSENDA ALTA	62	25	—	5	—	49	23	—	12	—
148	ONETA	221	161	2	13	1	137	161	—	49	—
149	ONORE	193	164	3	8	—	162	168	1	37	—
150	ORIO AL SERIO	282	274	2	9	—	216	276	1	51	1
151	ORNICA	111	62	—	6	—	87	61	—	19	—
152	OSIO SOPRA	812	769	9	23	3	637	775	7	148	—
153	OSIO SOTTO	2.190	2.366	27	60	6	1.917	2.386	33	458	6
154	PAGAZZANO	431	368	1	17	—	310	370	3	76	—
155	PALADINA	711	745	8	41	—	698	757	2	158	—
156	PALAZZAGO	665	701	4	34	1	581	714	4	120	2
157	PALOSCO	1.183	1.076	2	37	1	1.061	1.069	3	211	—
158	PARRE	554	556	10	19	2	531	554	4	125	—
159	PARZANICA	154	135	—	10	—	82	134	—	52	—
160	PEDRENGO	814	807	13	29	—	699	812	4	118	3
161	PEIA	400	389	2	25	1	386	400	3	55	2
162	PIANICO	285	304	3	11	1	242	305	—	75	1
163	PIARIO	167	190	1	7	1	195	193	1	33	—
164	PIAZZA BREMBANA	237	240	6	17	2	241	242	1	62	1
165	PIAZZATORRE	121	101	2	5	—	113	98	1	30	—
166	PIAZZOLO	35	25	—	2	—	30	24	—	13	—
167	POGNANO	231	279	1	7	—	265	290	2	39	1
168	PONTE NOSSA	433	569	12	41	5	462	586	10	147	1
169	PONTERANICA	1.514	1.667	23	54	2	1.384	1.683	21	319	8
170	PONTE SAN PIETRO	2.399	2.554	36	98	8	2.351	2.564	36	538	11
171	PONTIDA	733	598	1	27	1	576	600	1	139	4
172	PONTIROLO NUOVO	838	882	11	50	1	732	885	10	225	1
173	PRADALUNGA	914	891	10	36	—	861	889	7	200	4
174	PREDORE	376	389	4	29	2	362	385	4	93	—
175	PREMOLO	251	253	1	14	—	197	254	—	52	—
176	PRESEZZO	834	829	6	31	2	743	835	15	147	2
177	PUMENENGO	381	338	2	34	1	274	331	1	81	2
178	RANICA	1.205	1.290	18	47	6	1.189	1.290	14	198	5
179	RANZANICO	161	197	3	13	1	160	195	2	37	1
180	RIVA DI SOLTO	238	207	3	9	—	163	206	2	67	—
182	ROGNO	631	648	8	22	3	504	653	10	135	1
183	ROMANO DI LOMBARDIA	3.550	3.502	21	149	8	3.007	3.524	25	730	2
184	RONCOBELLO	111	107	—	10	—	108	114	—	54	—
185	RONCOLA	173	125	—	6	—	114	122	—	36	—
186	ROTA D'IMAGNA	204	171	2	13	—	196	168	7	49	—

segue TAV. 3 — Popolazione residente per sesso e stato civile

Codice dei Comuni	COMUNI	MASCHI					FEMMINE				
		CELIBI	CONIUGATI	SEPARATI LEGALMENTE	VEDOVI	DIVORZIATI	NUBILI	CONIUGATE	SEPARATE LEGALMENTE	VEDOVE	DIVORZIATE
187	ROVETTA	636	603	2	17	1	501	620	3	151	1
188	SAN GIOVANNI BIANCO	1.275	1.086	3	56	1	1.065	1.076	5	237	—
189	SAN PAOLO D'ARGON	716	717	7	21	2	614	724	3	113	1
190	SAN PELLEGRINO TERME	1.325	1.261	14	57	3	1.260	1.289	16	254	6
191	SANTA BRIGIDA	175	157	2	13	—	144	149	2	52	—
192	SANT'OMOBONO IMAGNA	692	609	7	40	—	664	626	11	133	—
193	SARNICO	1.197	1.301	22	67	2	1.247	1.324	23	362	4
194	SCANZOROSCIATE	1.853	1.718	17	72	2	1.669	1.731	14	432	7
195	SCHILPARIO	408	300	3	13	—	323	301	1	92	—
196	SEDRINA	591	568	6	25	2	486	562	5	129	1
197	SELVINO	505	421	3	13	2	419	403	4	66	1
198	SERIATE	4.006	4.412	57	185	14	3.972	4.436	52	866	18
199	SERINA	547	428	3	28	1	457	431	3	132	—
200	SOLTO COLLINA	280	315	1	14	1	260	312	1	87	—
251	SOLZA	267	258	1	12	—	212	254	2	58	—
201	SONGAVAZZO	134	128	—	14	—	116	128	—	28	—
202	SORISOLE	1.914	1.760	17	70	4	1.582	1.755	16	319	3
203	SOTTO IL MONTE GIOVANNI XXIII	584	567	8	21	—	505	562	—	103	—
204	SOVERE	1.077	1.101	17	55	4	969	1.110	15	265	1
205	SPINONE AL LAGO	154	166	2	10	2	143	170	—	41	—
206	SPIRANO	1.007	859	6	41	—	815	857	4	217	1
207	STEZZANO	1.785	1.821	11	78	5	1.627	1.841	13	369	6
208	STROZZA	195	201	2	11	—	177	202	—	51	1
209	SUISIO	734	658	6	24	1	612	659	1	113	—
210	TALEGGIO	202	150	—	13	—	163	161	1	63	—
211	TAVERNOLA BERGAMASCA	630	520	2	29	1	506	518	1	119	2
212	TELGATE	805	799	3	29	—	714	790	4	153	2
213	TERNO D'ISOLA	785	788	10	32	4	646	793	5	150	—
214	TORRE BOLDONE	1.620	1.757	23	74	13	1.576	1.770	29	307	11
215	TORRE DE'BUSI	384	359	3	22	—	384	359	1	77	—
216	TORRE DE'ROVERI	365	328	2	12	—	329	329	1	52	1
217	TORRE PALLAVICINA	240	217	2	14	—	233	221	—	55	2
218	TRESCORE BALNEARIO	1.521	1.578	9	39	1	1.384	1.600	23	358	4
219	TREVIGLIO	5.913	6.251	87	313	18	5.491	6.241	92	1.698	28
220	TREVIOLIO	1.708	1.997	18	83	5	1.869	2.045	11	322	1
221	UBIALE CLANEZZO	320	283	2	10	—	212	281	1	61	—
222	URGNANO	1.861	1.730	8	91	1	1.574	1.733	14	357	3
223	VALBONDIONE	449	300	6	17	—	313	307	4	111	—
224	VALBREMBO	553	675	6	21	—	640	681	2	103	—
225	VALGOGGIO	155	132	—	9	—	137	134	—	25	—
226	VALLEVE	46	33	1	5	—	45	31	—	9	—
227	VALNEGRA	71	51	3	4	—	53	47	—	24	—
228	VALSECCA	125	98	—	9	—	114	98	—	39	—
229	VALTORTA	146	94	—	11	—	93	93	—	24	—
230	VEDESETA	98	67	—	3	—	53	68	—	27	—
231	VERCURAGO	534	654	5	30	3	804	677	10	135	2
232	VERDELLINO	1.423	1.363	15	36	5	1.251	1.370	17	182	5
233	VERDELLO	1.510	1.401	10	60	—	1.392	1.409	7	277	3
234	VERTOVA	1.085	1.201	26	80	5	1.157	1.195	24	290	5
235	VIADANICA	206	217	1	10	—	190	208	1	53	—
236	VIGANO SAN MARTINO	213	238	3	9	1	185	240	2	45	—
237	VIGOLO	179	170	—	9	—	137	177	—	55	—
238	VILLA D'ADDA	756	746	2	80	2	716	751	4	209	5
239	VILLA D'ALME'	1.348	1.308	19	60	3	1.355	1.331	15	256	2
240	VILLA DI SERIO	967	968	8	42	—	826	974	6	161	—
241	VILLA D'OGNA	388	360	1	32	1	414	356	1	96	—
242	VILLONGO	1.240	1.257	6	44	5	1.077	1.263	14	220	2
243	VILMINORE DI SCALVE	418	315	—	24	—	373	315	1	108	—
244	ZANDOBBIO	514	479	4	37	1	445	474	4	122	—
245	ZANICA	1.172	1.280	7	54	—	1.103	1.288	11	202	2
246	ZOGNO	1.931	2.001	17	90	9	1.986	2.010	16	463	8
	TOTALE PROVINCIA	212.368	212.235	2.342	10.035	565	194.026	213.372	2.450	47.989	735

TAV. 4 - Popolazione residente

A —

Codice dei Comuni	COMUNI	CLASSI QUINQUENNALI DI ETÀ (anni)										
		Meno di 5	5 - 9	10 - 14	15 - 19	20 - 24	25 - 29	30 - 34	35 - 39	40 - 44	45 - 49	50 - 54
001	ADRARA SAN MARTINO	91	119	146	166	119	94	101	82	71	109	103
002	ADRARA SAN ROCCO	31	53	54	57	44	45	43	54	54	39	35
003	ALBANO SANT'ALESSANDRO	399	511	459	453	448	458	460	378	350	321	267
004	ALBINO	874	1.118	1.142	1.249	1.157	1.091	1.226	1.011	1.048	955	947
248	ALGUA	42	41	44	94	76	60	44	37	32	54	50
005	ALME'	371	466	488	509	399	425	457	373	394	311	281
006	ALMENNO SAN BARTOLOMEO	226	291	332	336	298	285	286	190	220	206	236
007	ALMENNO SAN SALVATORE	356	374	438	492	447	386	351	322	319	333	346
008	ALZANO LOMBARDO	664	811	1.002	1.049	889	833	843	837	914	787	750
009	AMBIVERE	99	126	164	185	160	110	114	105	149	135	115
010	ANTEGNATE	117	159	176	154	163	147	160	138	101	122	144
011	ARCENE	255	330	293	332	308	285	329	256	273	205	210
012	ARDESIO	248	273	309	342	339	296	278	204	239	207	228
013	ARZAGO D'ADDA	77	103	116	122	108	83	90	103	118	109	90
014	AVERARA	7	24	28	27	16	9	17	19	21	14	22
015	AVIATICO	30	31	24	34	49	37	37	31	28	28	28
016	AZZANO SAN PAOLO	373	473	535	499	381	415	455	397	475	357	299
017	AZZONE	39	37	45	66	54	32	42	39	42	43	37
018	BAGNATICA	188	179	217	212	193	186	211	156	168	169	128
019	BARBATA	33	23	38	49	56	39	25	29	25	31	42
020	BARIANO	256	269	307	343	284	273	269	205	284	254	207
021	BARZANA	53	82	94	93	87	69	67	64	69	52	68
022	BEDULITA	42	51	45	32	33	37	42	44	39	28	27
023	BERBENNO	172	191	173	191	170	159	182	150	135	115	106
024	BERGAMO	4.932	7.490	9.010	10.332	8.918	7.584	8.360	7.908	8.841	8.197	8.559
025	BERZO SAN FERMO	77	76	84	69	72	72	101	68	59	55	51
026	BIANZANO	32	38	26	48	46	48	38	25	22	30	29
027	BLELLO	4	12	6	6	6	12	5	10	11	3	2
028	BOLGARE	280	322	288	322	271	262	291	243	221	203	145
029	BOLTIERE	174	250	234	244	221	216	224	201	233	217	204
030	BONATE SOPRA	325	361	437	459	420	390	378	307	296	299	295
031	BONATE SOTTO	382	432	446	470	440	438	489	359	345	281	262
032	BORGO DI TERZO	34	48	51	52	44	53	61	44	55	54	38
033	BOSSICO	86	105	77	105	94	81	75	77	74	60	60
034	BOTTANUCO	269	324	352	302	315	299	313	254	247	212	206
035	BRACCA	43	39	56	58	53	43	52	40	39	42	52
036	BRANZI	43	63	67	86	63	51	63	42	71	55	52
037	BREMBATE	356	439	483	581	445	408	459	387	457	421	411
038	BREMBATE DI SOPRA	305	480	539	484	320	347	398	387	434	368	276
039	BREMBILLA	300	313	384	420	346	319	328	260	239	232	245
040	BRIGNANO GERA D'ADDA	269	356	382	383	363	314	320	240	315	319	277
041	BRUMANO	2	3	2	7	8	5	6	1	4	2	11
042	BRUSAPORTO	202	241	227	195	175	193	229	187	178	132	110
043	CALCINATE	311	346	302	300	293	321	300	245	234	212	205
044	CALCIO	371	367	326	353	367	361	416	316	301	236	257
045	CALOLZIOCORTE	904	1.164	1.244	1.321	1.152	1.123	1.103	964	1.030	874	836
046	CALUSCO D'ADDA	439	588	673	729	613	553	589	501	593	528	445
047	CALVENZANO	151	202	204	214	172	178	224	209	233	174	160
048	CAMERATA CORNELLO	25	31	50	44	41	42	40	38	35	30	33
049	CANONICA D'ADDA	193	267	270	292	250	252	249	228	269	212	226
050	CAPIZZONE	55	73	87	85	96	82	71	66	86	51	53
051	CAPRIATE SAN GERVASIO	355	454	498	554	507	462	510	433	478	412	439
052	CAPRINO BERGAMASCO	192	195	193	218	224	209	196	165	148	169	144
053	CARAVAGGIO	759	1.068	1.121	1.127	1.039	929	1.006	948	1.092	870	879
054	CARENNO	79	90	100	87	90	102	102	85	74	69	81
055	CAROBBO DEGLI ANGELI	168	192	232	253	246	200	191	165	166	169	185
056	CARONA	14	19	42	31	37	20	29	36	29	37	38
057	CARVICO	231	314	273	320	316	301	291	237	264	238	233
058	CASAZZA	241	247	269	306	258	286	235	177	182	182	184
059	CASIRATE D'ADDA	176	244	222	188	182	202	254	191	224	162	130
060	CASNIGO	220	288	289	276	248	271	308	239	217	189	202
061	CASSIGLIO	7	12	16	11	13	14	7	7	5	6	8
062	CASTELLI CALEPIO	504	620	664	667	586	594	643	501	499	420	464

per sesso e classe di età

TOTALE

TOTALE						PARTICOLARI CLASSI DI ETÀ (anni)									Codice dei Comuni
55 - 59	60 - 64	65 - 69	70 - 74	75 e più	TOTALE	Meno di 3	3 - 5	6 - 10	11 - 13	14 - 17	18	19 - 20	21 - 24		
83	56	68	69	67	1.544	45	71	123	84	116	48	58	96	001	
32	28	30	20	30	649	15	29	51	36	38	14	18	38	002	
225	108	125	78	89	5.129	224	277	510	264	384	90	183	338	003	
856	601	646	577	663	15.161	524	535	1.158	700	985	236	471	931	004	
49	27	24	29	41	744	20	29	44	24	74	15	39	52	248	
226	139	155	106	96	5.196	206	242	488	296	403	104	179	315	005	
242	142	148	106	126	3.670	143	139	297	183	282	66	134	239	006	
291	163	190	168	230	5.206	220	209	386	263	395	99	185	350	007	
702	412	511	440	436	11.880	372	423	872	610	859	197	373	709	008	
93	55	62	34	45	1.751	47	69	134	96	158	34	64	132	009	
132	93	94	62	76	2.038	63	85	161	99	131	31	67	132	010	
172	97	106	90	99	3.640	152	173	313	161	280	63	127	249	011	
198	128	154	103	95	3.641	140	166	269	181	278	65	136	276	012	
84	54	60	62	67	1.446	47	43	105	73	113	18	39	88	013	
27	18	24	24	30	327	3	7	26	16	23	8	7	12	014	
31	25	35	19	23	490	15	21	32	12	24	9	13	42	015	
219	124	139	125	127	5.393	210	251	479	329	431	90	174	297	016	
41	16	35	18	32	618	26	16	40	29	41	16	31	42	017	
117	67	85	66	53	2.395	101	120	184	131	179	45	69	160	018	
35	24	16	10	13	488	16	20	25	24	40	12	19	43	019	
163	98	117	89	95	3.513	155	151	276	184	285	65	115	228	020	
65	26	34	19	33	975	33	38	95	42	81	17	34	69	021	
24	15	18	20	18	515	30	21	50	30	26	7	16	23	022	
105	76	116	93	90	2.224	92	114	194	97	157	38	61	144	023	
8.423	5.728	6.462	5.164	6.234	122.142	2.784	3.404	7.943	5.320	8.335	1.976	3.918	7.002	024	
59	33	49	41	43	1.009	43	48	79	48	59	10	35	56	025	
29	26	27	15	14	493	22	17	38	16	29	12	21	35	026	
2	7	3	7	8	104	2	7	8	2	7	—	3	5	027	
138	87	77	78	70	3.298	164	195	308	173	245	68	118	212	028	
148	101	101	77	82	2.927	102	121	243	140	206	54	92	165	029	
251	154	136	128	115	4.751	206	179	374	280	350	101	181	331	030	
240	137	138	98	95	5.052	219	242	446	261	371	102	176	353	031	
33	40	35	31	28	701	21	22	49	33	39	7	26	32	032	
54	41	46	39	35	1.109	47	58	107	50	72	24	31	78	033	
146	93	94	60	79	3.565	143	199	313	212	265	53	121	256	034	
42	30	27	28	30	674	18	33	40	38	40	14	23	43	035	
42	46	52	36	45	877	26	33	58	41	70	15	30	49	036	
311	180	214	160	185	5.897	203	247	447	278	463	114	197	355	037	
256	136	157	170	286	5.343	155	239	499	333	396	96	162	248	038	
226	131	160	117	136	4.156	179	173	342	226	340	88	139	276	039	
259	135	166	140	203	4.441	142	201	347	233	320	75	142	293	040	
6	2	5	2	10	76	2	1	3	1	4	2	4	5	041	
74	53	62	48	53	2.359	110	147	243	128	164	38	65	145	042	
181	99	92	76	86	3.603	182	199	334	174	245	50	128	240	043	
226	160	174	142	145	4.518	211	240	354	192	283	74	137	293	044	
790	475	573	447	498	14.498	517	601	1.191	747	1.099	258	469	903	045	
370	237	236	159	151	7.404	258	299	604	400	600	120	268	493	046	
152	79	114	128	92	2.686	82	100	206	136	175	41	68	135	047	
29	17	26	27	25	533	14	20	33	29	38	8	17	32	048	
217	142	167	124	140	3.498	107	138	269	170	222	59	113	194	049	
47	43	43	30	46	1.014	35	33	77	47	76	17	41	70	050	
428	248	295	230	252	6.555	198	242	471	283	450	107	213	404	051	
141	75	105	81	94	2.549	112	119	185	126	176	49	85	170	052	
787	548	641	477	539	13.830	428	511	1.105	687	907	218	430	828	053	
83	45	80	46	70	1.283	50	52	84	63	72	22	34	69	054	
146	75	100	85	82	2.655	100	116	194	134	193	54	98	202	055	
42	25	28	25	27	479	9	7	24	28	27	6	13	29	056	
176	93	117	82	92	3.578	130	145	328	160	257	60	117	257	057	
174	112	92	79	138	3.162	150	138	259	156	244	57	115	202	058	
128	75	94	91	92	2.655	119	96	259	120	170	44	58	146	059	
177	138	163	124	99	3.448	117	165	291	165	217	60	109	197	060	
9	11	7	5	3	141	5	6	10	10	11	3	3	11	061	
410	262	278	233	233	7.578	288	331	640	390	528	149	246	469	062	

segue TAV. 4 — Popolazione residente

A —

Codice dei Comuni	COMUNI	CLASSI QUINQUENNALI DI ETÀ (anni)										
		Meno di 5	5 - 9	10 - 14	15 - 19	20 - 24	25 - 29	30 - 34	35 - 39	40 - 44	45 - 49	50 - 54
063	CASTEL ROZZONE	180	201	189	189	160	171	195	143	144	107	102
064	CASTIONE DELLA PRESOLANA	194	248	285	308	279	237	217	170	205	198	202
065	CASTRO	79	115	108	109	98	80	140	99	99	92	103
066	CAVERNAGO	84	90	61	76	90	96	87	71	54	32	54
067	CAZZANO SANT'ANDREA	74	94	109	106	72	89	96	85	77	62	43
068	CENATE SOPRA	109	128	119	119	101	102	107	114	88	84	88
069	CENATE SOTTO	116	149	152	151	153	139	131	123	109	105	129
070	CENE	193	231	281	255	247	252	220	267	212	191	182
071	CERETE	81	87	73	76	83	84	101	103	67	55	69
072	CHIGNOLO D'ISOLA	137	169	195	191	149	141	147	140	153	125	110
073	CHIUDUNO	302	370	401	421	374	334	382	314	283	243	247
074	CISANO BERGAMASCO	431	442	455	513	424	437	459	391	408	326	308
075	CISERANO	355	373	329	399	415	425	352	271	253	243	241
076	CIVIDATE AL PIANO	379	379	395	438	354	398	423	292	312	288	259
077	CLUSONE	498	593	632	649	587	606	671	535	503	447	465
078	COLERE	86	67	83	137	127	106	92	62	57	56	53
079	COLOGNO AL SERIO	610	719	754	781	736	681	649	576	544	451	431
080	COLZATE	95	140	135	118	126	130	128	120	111	104	107
081	COMUN NUOVO	147	213	200	235	191	186	161	173	185	153	131
082	CORNA IMAGNA	68	68	54	75	60	46	53	39	29	37	31
249	CORNALBA	20	23	15	15	20	27	21	20	22	12	17
083	CORTENOVA	104	96	107	97	94	114	108	87	82	79	83
084	COSTA DI MEZZATE	155	170	142	174	142	159	146	140	133	96	103
247	COSTA DI SERINA	68	50	62	69	71	79	88	56	49	42	57
085	COSTA VALLE IMAGNA	26	57	57	55	52	41	48	47	40	42	52
086	COSTA VOLPINO	499	752	787	742	608	622	727	666	657	507	453
087	COVO	183	218	204	212	204	236	236	152	172	150	159
088	CREVARO	107	145	162	146	142	144	152	127	139	104	95
089	CURNO	385	570	602	625	461	421	565	472	497	484	400
090	CUSIO	17	23	38	42	25	23	21	23	32	27	26
091	DALMINE	1.015	1.301	1.492	1.655	1.374	1.287	1.334	1.169	1.338	1.116	1.036
092	DOSSENA	59	72	61	80	89	79	68	40	38	50	69
093	ENDINE GAIANO	149	187	240	235	230	157	194	181	190	185	192
094	ENTRATICO	81	101	117	119	93	93	103	77	98	84	60
095	ERVE	29	44	49	54	65	42	41	37	32	56	43
096	FARA GERA D'ADDA	331	367	341	369	342	408	428	304	333	274	318
097	FARA OLIVANA CON SOLA	67	62	57	73	75	83	72	47	55	50	41
098	FILAGO	157	166	208	233	204	185	150	162	157	138	128
099	FINO DEL MONTE	49	53	46	72	84	87	71	41	35	41	51
100	FIORANO AL SERIO	101	168	183	208	165	154	160	181	172	201	152
101	FONTANELLA	211	278	301	289	252	236	251	254	246	193	190
102	FONTENO	44	51	42	69	58	49	61	33	35	48	42
103	FOPPOLO	12	17	18	10	13	18	24	12	12	13	18
104	FORESTO SPARSO	157	196	198	224	193	180	161	147	116	121	117
105	FORNOVO SAN GIOVANNI	166	192	159	174	150	185	179	136	125	103	119
106	FUIPIANO VALLE IMAGNA	14	27	15	18	17	14	15	21	19	14	14
107	GANDELLINO	80	82	84	99	93	81	97	80	69	48	59
108	GANDINO	336	409	458	441	394	385	425	389	386	336	359
109	GANDOSSO	72	84	91	97	97	86	76	63	53	62	55
110	GAVERINA TERME	56	65	73	71	61	65	67	63	50	60	55
111	GAZZANIGA	247	363	352	441	361	367	364	358	341	341	372
112	GEROSA	20	30	33	38	23	39	28	29	28	22	29
113	GHISALBA	304	374	358	328	288	292	340	251	288	212	174
114	GORLAGO	209	290	320	333	269	285	238	258	262	218	222
115	GORLE	247	356	341	340	257	262	326	330	307	225	222
116	GORNO	117	137	162	166	180	163	137	142	167	129	147
117	GRASSOBBIO	329	347	328	332	318	352	377	312	266	187	167
118	GROMO	75	80	89	111	137	106	104	66	84	71	82
119	GRONE	45	61	61	55	48	56	61	57	62	41	40
120	GRUMELLO DEL MONTE	388	459	461	527	420	415	450	342	410	342	324
121	ISOLA DI FONDRA	8	7	11	15	17	14	17	11	10	10	13
122	ISSO	34	43	44	45	41	44	45	28	33	24	31
123	LALLIO	150	187	209	199	175	173	187	162	162	149	121

per sesso e classe di età

TOTALE

TOTALE						PARTICOLARI CLASSI DI ETÀ (anni)									Codice dei Comuni
55 - 59	60 - 64	65 - 69	70 - 74	75 e più	TOTALE	Meno di 3	3 - 5	6 - 10	11 - 13	14 - 17	18	19 - 20	21 - 24		
87	62	65	50	34	2.079	93	129	200	110	162	29	68	128	063	
139	106	104	90	96	3.078	115	122	268	162	262	56	111	218	064	
110	85	99	77	81	1.574	36	63	121	59	94	18	41	77	065	
44	27	34	13	14	927	43	55	96	31	61	10	27	78	066	
57	43	33	27	17	1.084	44	52	96	63	84	23	35	58	067	
65	34	44	51	43	1.396	70	59	132	71	99	20	43	82	068	
91	72	70	60	63	1.813	69	71	150	105	107	38	59	122	069	
160	118	143	112	138	3.202	104	140	231	175	209	56	96	196	070	
71	73	59	38	46	1.166	49	47	90	39	68	13	28	66	071	
78	42	60	56	55	1.948	82	89	172	118	164	41	60	115	072	
241	140	155	110	125	4.442	187	179	390	239	334	81	164	294	073	
267	165	162	161	149	5.498	240	280	454	269	399	103	183	337	074	
170	121	113	73	89	4.222	192	243	356	195	319	81	163	322	075	
210	132	144	118	123	4.644	212	241	384	231	350	85	154	288	076	
475	361	368	296	334	8.020	275	332	607	389	544	110	236	466	077	
39	43	37	30	31	1.106	57	41	68	55	95	27	54	103	078	
306	198	216	196	164	8.012	359	378	737	459	651	137	289	590	079	
68	60	63	46	39	1.590	55	60	151	76	86	28	56	102	080	
99	62	71	65	51	2.323	82	111	211	111	194	52	87	138	081	
29	25	29	23	25	691	40	39	65	30	57	17	30	47	082	
23	12	15	13	20	295	12	12	24	6	12	2	11	14	249	
81	34	36	24	29	1.255	57	64	97	60	88	17	41	74	083	
79	32	43	44	47	1.805	90	93	166	89	148	31	52	114	084	
40	35	49	40	56	911	41	36	48	40	50	15	29	61	247	
44	31	26	27	46	691	15	18	56	36	45	11	23	43	085	
379	287	293	241	259	8.479	273	354	781	489	606	128	275	482	086	
157	96	125	75	84	2.663	105	119	219	123	166	36	84	169	087	
97	69	89	63	84	1.865	58	72	157	95	123	31	48	118	088	
303	189	181	149	162	6.466	210	270	593	360	509	134	205	362	089	
25	22	27	20	23	414	8	13	25	21	36	10	12	20	090	
876	548	556	383	328	16.808	556	675	1.364	906	1.363	303	578	1.092	091	
59	28	32	25	31	880	34	42	62	32	69	15	35	72	092	
171	105	132	123	118	2.789	86	97	202	140	183	55	97	181	093	
53	37	46	43	43	1.248	47	59	105	63	92	27	46	72	094	
54	28	31	26	30	661	17	25	43	30	42	9	22	53	095	
270	232	229	160	208	4.914	195	200	374	200	284	86	141	270	096	
58	41	37	27	15	860	38	42	58	37	57	16	21	65	097	
109	80	57	47	37	2.218	99	82	183	122	194	42	83	163	098	
50	41	41	39	32	833	28	35	47	25	52	15	34	68	099	
162	76	124	106	113	2.426	53	86	163	113	165	43	80	122	100	
198	111	135	96	126	3.367	125	134	289	187	231	59	103	203	101	
28	25	35	24	33	677	30	23	50	26	52	9	28	46	102	
10	11	5	6	5	204	6	10	17	12	8	1	5	11	103	
130	92	98	68	87	2.285	84	113	195	112	189	44	80	151	104	
107	68	78	58	77	2.076	98	107	184	97	145	31	55	124	105	
14	14	12	10	22	260	8	12	22	13	16	1	6	13	106	
71	52	43	48	46	1.132	41	56	80	50	72	24	44	71	107	
341	225	276	251	313	5.724	191	218	435	276	357	83	166	312	108	
56	31	30	32	19	1.004	45	38	92	56	72	18	45	75	109	
54	33	33	39	43	888	33	38	66	39	62	15	27	46	110	
340	209	257	210	268	5.191	144	160	382	200	359	80	148	291	111	
31	25	29	24	21	449	10	13	32	21	32	4	13	19	112	
158	97	102	78	80	3.724	174	204	379	209	278	64	120	224	113	
180	118	154	126	149	3.631	107	169	279	199	280	67	106	214	114	
171	88	95	82	65	3.714	137	168	361	209	285	60	126	195	115	
109	51	91	65	50	2.013	67	79	140	98	138	34	63	143	116	
137	87	95	69	45	3.748	186	215	349	188	270	72	110	264	117	
100	60	56	41	62	1.324	49	41	83	56	80	26	55	102	118	
33	34	28	32	35	749	22	35	61	37	45	13	18	39	119	
246	163	178	183	182	5.490	218	254	439	283	419	121	191	330	120	
12	8	11	11	21	196	6	4	8	7	11	4	3	15	121	
24	17	21	11	8	493	17	24	42	29	38	10	14	33	122	
124	47	67	38	32	2.182	81	98	200	119	170	41	72	139	123	

segue TAV. 4 — Popolazione residente

A —

Codice dei Comuni	COMUNI	CLASSI QUINQUENNALI DI ETÀ (anni)										
		Meno di 5	5 - 9	10 - 14	15 - 19	20 - 24	25 - 29	30 - 34	35 - 39	40 - 44	45 - 49	50 - 54
124	LEFFE	331	368	466	435	452	431	404	360	367	344	324
125	LENNA	44	42	40	49	42	42	42	37	60	44	36
126	LEVATE	168	254	239	243	208	195	215	182	195	181	153
127	LOCATELLO	58	47	43	45	53	59	69	30	27	24	27
128	LOVERE	198	396	491	526	453	400	388	380	435	421	451
129	LURANO	95	127	125	128	83	109	98	121	121	101	75
130	LUZZANA	44	52	30	52	31	52	52	46	35	22	25
131	MADONE	219	239	228	226	233	265	231	164	184	161	128
132	MAPELLO	351	360	395	419	381	362	376	339	329	276	280
133	MARTINENGO	561	663	612	652	555	605	609	475	509	461	365
250	MEDOLAGO	92	112	88	104	104	130	129	85	69	73	70
134	MEZZOLDI	12	15	25	31	21	16	18	14	20	25	20
135	MISANO DI GERA D'ADDA	123	165	146	148	139	150	164	147	153	134	111
136	MOIO DE'CALVI	11	3	12	13	13	15	16	14	11	9	14
137	MONASTEROLO DEL CASTELLO	41	59	67	76	57	45	50	46	50	52	58
139	MONTELLO	143	157	159	186	175	177	180	123	118	112	114
138	MONTE MARENZO	93	96	126	111	87	90	106	96	100	66	50
140	MORENGO	114	135	120	151	151	127	135	120	123	114	103
141	MORNICO AL SERIO	208	193	196	201	171	184	185	170	144	122	121
142	MOZZANICA	256	261	265	274	247	255	253	209	233	212	187
143	MOZZO	400	466	505	457	366	403	499	435	443	358	280
144	NEMBRO	603	753	915	1.029	836	779	817	687	763	687	726
145	OLMO AL BREMBO	39	38	40	33	38	44	33	41	48	28	29
146	OLTRE IL COLLE	67	98	130	122	108	100	103	79	92	70	77
147	OLTRESSENDA ALTA	11	14	12	9	21	14	12	11	15	9	8
148	ONETA	50	51	48	66	53	54	63	48	62	46	43
149	ONORE	53	55	60	67	68	50	51	52	52	49	45
150	ORIO AL SERIO	52	72	82	109	104	88	80	71	81	88	83
151	ORNICA	11	22	37	41	40	24	12	16	23	20	28
152	OSIO SOPRA	190	238	255	335	316	236	249	202	234	254	192
153	OSIO SOTTO	691	834	848	791	740	861	849	741	702	565	476
154	PAGAZZANO	138	122	86	140	140	153	156	101	91	93	88
155	PALADINA	185	238	294	301	258	225	213	191	228	193	191
156	PALAZZAGO	201	222	238	242	219	228	239	187	179	162	166
157	PALOSCO	360	424	484	474	389	331	326	300	338	270	245
158	PARRE	156	168	217	220	187	171	156	159	163	145	141
159	PARZANICA	26	36	37	46	36	45	32	30	37	23	38
160	PEDRENGO	241	285	337	313	272	243	290	250	266	207	169
161	PEIA	121	112	134	144	136	129	147	112	115	99	98
162	PIANICO	70	107	94	101	100	95	107	84	92	54	52
163	PIARIO	51	76	66	57	56	55	55	56	68	50	39
164	PIAZZA BREMBANA	58	77	101	77	69	85	87	86	77	79	40
165	PIAZZATORRE	24	42	46	49	25	26	37	31	38	28	25
166	PIAZZOLO	5	16	10	10	7	6	11	7	10	8	4
167	POGNANO	87	90	97	103	93	92	98	76	80	67	71
168	PONTE NOSSA	100	143	175	180	143	123	154	145	192	144	154
169	PONTERANICA	433	584	598	551	471	520	614	486	492	399	416
170	PONTE SAN PIETRO	618	778	826	967	813	729	809	692	864	739	705
171	PONTIDA	157	203	253	247	204	185	201	193	183	171	161
172	PONTIROLO NUOVO	209	265	287	340	296	283	263	222	277	223	240
173	PRADALUNGA	220	255	375	382	289	288	287	250	286	256	246
174	PREDORE	111	121	125	148	120	130	131	101	103	87	96
175	PREMOLO	56	61	78	88	85	74	80	70	76	56	69
176	PRESEZZO	247	286	305	320	256	283	322	236	283	231	180
177	PUMENENGO	98	110	97	134	127	115	110	83	97	75	91
178	RANICA	328	444	473	496	391	353	401	439	457	359	295
179	RANZANICO	55	49	59	60	46	54	59	56	51	42	34
180	RIVA DI SOLTÒ	54	47	74	78	72	55	59	53	76	52	63
182	ROGNO	175	225	213	216	217	217	240	193	188	139	153
183	ROMANO DI LOMBARDIA	961	1.203	1.259	1.332	1.105	1.137	1.210	977	1.118	985	882
184	RONCOBELLO	22	31	35	39	33	26	34	25	36	34	28
185	RONCOLA	45	45	41	58	49	38	38	28	22	35	37
186	ROTA D'IMAGNA	59	62	60	58	63	53	64	46	42	52	52

per sesso e classe di età

TOTALE

TOTALE						PARTICOLARI CLASSI DI ETÀ (anni)									Codice dei Comuni
55 - 59	60 - 64	65 - 69	70 - 74	75 e più	TOTALE	Meno di 3	3 - 5	6 - 10	11 - 13	14 - 17	18	19 - 20	21 - 24		
286	175	223	137	206	5.309	191	205	396	282	349	81	198	350	124	
43	38	46	50	60	715	28	24	41	21	43	9	16	35	125	
121	80	83	63	61	2.641	100	116	254	137	218	44	81	162	126	
41	42	58	37	31	691	30	39	45	26	34	8	24	40	127	
411	289	338	251	369	6.197	112	142	429	299	432	100	196	354	128	
57	47	67	61	60	1.475	48	69	135	73	107	16	42	68	129	
33	23	26	24	21	568	23	29	51	17	41	9	16	23	130	
102	53	34	42	44	2.553	128	149	237	129	177	51	89	185	131	
192	118	123	137	111	4.549	203	217	378	218	332	91	162	305	132	
329	213	234	184	187	7.214	316	380	657	362	517	137	237	437	133	
70	33	31	28	28	1.246	50	60	110	52	73	27	46	82	250	
25	22	23	20	30	337	3	11	18	17	24	6	10	15	134	
114	66	90	58	77	1.985	69	84	158	97	121	29	52	111	135	
23	4	16	16	16	206	8	3	6	5	14	1	4	11	136	
38	28	41	37	39	784	27	25	61	38	68	8	28	45	137	
84	47	64	42	43	1.924	80	99	154	91	158	39	61	138	139	
41	29	34	29	43	1.197	49	65	101	84	86	18	46	64	138	
105	38	50	34	43	1.663	51	91	129	70	115	32	67	116	140	
81	74	69	58	60	2.237	115	138	196	110	166	34	75	135	141	
177	89	109	99	84	3.210	150	142	276	174	196	61	109	195	142	
230	114	126	115	109	5.306	234	251	484	307	387	79	168	284	143	
637	384	430	342	320	10.708	344	401	786	526	834	188	399	658	144	
42	16	28	30	30	557	18	26	40	22	36	2	12	32	145	
88	59	77	52	54	1.376	35	50	110	69	104	24	40	93	146	
7	11	5	7	10	176	6	9	13	8	6	2	4	19	147	
43	34	26	33	25	745	29	35	46	32	48	12	31	35	148	
38	21	32	20	23	736	28	40	50	35	57	15	26	52	149	
53	41	45	32	31	1.112	32	29	78	54	73	29	36	88	150	
18	7	19	16	12	346	2	11	24	23	36	7	18	30	151	
143	118	90	69	62	3.183	108	117	251	151	255	81	112	259	152	
366	286	282	202	215	9.449	414	428	855	492	682	153	267	613	153	
76	50	51	51	40	1.576	81	79	113	51	107	30	52	113	154	
184	88	119	109	103	3.120	111	108	265	181	235	59	116	201	155	
164	86	124	88	81	2.826	115	128	228	142	197	48	80	184	156	
217	132	147	125	81	4.643	213	220	456	283	396	87	182	294	157	
150	70	97	81	74	2.355	90	93	180	140	187	41	72	145	158	
38	22	34	41	46	567	12	23	38	23	27	8	23	27	159	
125	98	101	56	46	3.299	141	144	312	196	268	61	115	211	160	
73	47	94	58	44	1.663	72	73	116	87	112	19	62	106	161	
75	57	48	37	54	1.227	43	43	107	56	83	18	37	85	162	
40	34	25	30	30	788	29	33	80	41	46	8	26	43	163	
58	40	41	36	38	1.049	34	39	86	62	67	15	24	55	164	
20	13	19	23	25	471	17	10	48	26	48	8	9	20	165	
7	1	9	5	13	129	4	4	13	8	8	1	4	6	166	
44	20	39	36	22	1.115	44	56	94	58	85	23	35	75	167	
143	113	127	119	111	2.266	57	69	148	108	146	27	79	107	168	
337	198	220	192	164	6.675	239	281	609	382	447	108	199	372	169	
623	356	375	346	355	10.595	342	428	778	495	776	169	372	642	170	
140	81	118	96	87	2.680	98	100	212	158	217	41	72	166	171	
217	129	141	112	131	3.635	124	136	279	173	267	63	105	250	172	
192	120	151	126	89	3.812	129	134	285	222	328	74	127	222	173	
102	72	82	39	76	1.644	54	85	121	70	125	28	49	93	174	
63	53	51	35	27	1.022	33	31	66	46	74	14	38	66	175	
141	99	106	72	77	3.444	144	159	286	182	274	52	111	206	176	
96	56	53	50	53	1.445	58	62	103	63	103	23	51	103	177	
248	147	164	128	139	5.262	170	225	465	286	418	97	158	313	178	
51	35	45	38	36	770	28	39	49	41	43	14	20	35	179	
50	38	40	38	46	895	28	36	47	45	63	16	32	58	180	
127	89	93	68	62	2.615	99	117	234	128	172	44	76	176	182	
733	465	490	341	320	14.518	545	646	1.229	733	1.087	265	474	881	183	
33	24	37	31	36	504	13	13	32	22	29	12	14	25	184	
34	26	24	25	31	576	29	21	48	26	40	13	28	33	185	
52	33	36	31	47	810	32	38	68	32	42	14	27	49	186	

segue TAV. 4 — Popolazione residente

A —

Codice dei Comuni	COMUNI	CLASSI QUINQUENNALI DI ETÀ (anni)										
		Meno di 5	5 - 9	10 - 14	15 - 19	20 - 24	25 - 29	30 - 34	35 - 39	40 - 44	45 - 49	50 - 54
187	ROVETTA	172	214	205	198	182	186	214	183	177	153	137
188	SAN GIOVANNI BIANCO	301	373	379	497	399	354	345	267	339	321	276
189	SAN PAOLO D'ARGON	240	244	237	290	287	258	261	199	194	169	152
190	SAN PELLEGRINO TERME	258	458	497	545	441	384	391	348	424	338	372
191	SANTA BRIGIDA	32	48	46	61	51	43	45	46	47	52	53
192	SANT'OMOBONO IMAGNA	171	268	266	237	225	191	197	193	170	162	145
193	SARNICO	304	367	430	524	402	368	399	362	390	370	383
194	SCANZOROSCIATE	508	634	672	714	555	543	609	519	538	472	405
195	SCHILPARIO	75	101	122	138	107	102	103	81	92	76	84
196	SEDRINA	160	172	211	215	208	191	185	126	155	150	146
197	SELVINO	120	174	194	179	151	121	143	125	121	119	115
198	SERIATE	1.075	1.411	1.572	1.708	1.429	1.303	1.445	1.263	1.362	1.158	1.090
199	SERINA	112	132	153	172	167	159	160	106	128	120	128
200	SOLTO COLLINA	69	95	87	87	91	75	83	112	80	66	90
251	SOLZA	78	90	80	98	96	88	80	51	65	69	78
201	SONGAVAZZO	31	40	46	29	34	36	56	36	34	31	29
202	SORISOLE	582	649	697	728	580	573	662	549	509	437	407
203	SOTTO IL MONTE GIOVANNI XXIII	167	180	210	232	199	167	167	149	161	159	147
204	SOVERE	280	384	383	393	308	323	377	319	298	235	268
205	SPINONE AL LAGO	35	61	59	50	53	35	58	40	43	38	39
206	SPIRANO	258	329	371	346	306	255	323	311	255	215	183
207	STIZZANO	466	596	677	709	622	550	585	536	553	476	458
208	STROZZA	58	70	65	84	67	55	64	52	54	58	50
209	SUISIO	239	238	267	270	245	253	235	211	204	163	138
210	TALEGGIO	35	44	60	63	54	48	37	30	41	40	52
211	TAVERNOLA BERGAMASCA	163	191	197	219	214	182	165	148	164	152	136
212	TELGATE	273	309	295	320	247	267	287	230	224	185	185
213	TERNO D'ISOLA	237	241	281	299	250	240	273	214	247	231	224
214	TORRE BOLDONE	431	608	641	644	475	492	625	590	643	474	403
215	TORRE DE'BUSI	111	126	158	150	132	94	113	114	117	88	96
216	TORRE DE'ROVERI	111	120	136	134	128	119	105	88	78	87	82
217	TORRE PALLAVICINA	65	68	80	79	72	70	76	49	57	64	59
218	TRESCORE BALNEARIO	415	486	593	576	516	487	497	456	457	408	412
219	TREVIGLIO	1.333	1.840	2.039	2.218	2.048	1.786	1.887	1.727	1.934	1.742	1.788
220	TREVILO	530	710	743	780	574	571	660	605	647	574	461
221	UBIALE CLANEZZO	69	76	112	112	97	96	85	77	86	55	81
222	URGNANO	515	572	660	714	580	594	604	489	544	480	393
223	VALBONDIONE	77	86	141	170	147	107	87	98	82	91	121
224	VALBREMBO	181	222	260	238	200	205	217	216	210	179	141
225	VALGOGLIO	51	44	55	50	56	48	51	45	39	36	29
226	VALLEVE	12	14	14	13	13	15	15	10	10	10	6
227	VALNEGRA	10	19	19	17	14	16	20	17	23	19	20
228	VALSECCA	37	42	42	36	36	41	37	26	26	22	21
229	VALTORTA	28	33	37	38	46	26	25	28	18	28	17
230	VEDESETA	11	20	24	24	20	20	14	21	28	18	20
231	VERCURAGO	161	237	248	239	199	194	241	225	213	184	180
232	VERDELLINO	401	523	579	538	490	457	478	416	459	362	292
233	VERDELLO	355	489	546	610	510	459	435	427	487	417	386
234	VERTOVA	297	374	370	455	410	395	409	339	343	322	286
235	VIADANICA	58	56	72	78	81	64	52	52	50	63	68
236	VIGANO SAN MARTINO	49	81	79	86	65	54	78	59	67	57	61
237	VIGOLO	49	39	60	56	61	59	46	22	22	46	53
238	VILLA D'ADDA	219	229	272	272	259	242	260	186	209	194	202
239	VILLA D'ALME'	354	429	517	598	477	433	399	364	354	337	321
240	VILLA DI SERIO	251	338	362	380	316	289	315	278	297	254	253
241	VILLA D'OGNA	84	123	110	155	108	113	107	89	131	133	99
242	VILLONGO	381	465	461	434	384	449	477	374	345	281	234
243	VILMINORE DI SCALVE	93	93	115	117	146	145	104	91	91	84	78
244	ZANDOBBIO	117	142	188	209	195	124	140	112	154	126	151
245	ZANICA	378	420	397	490	426	418	426	362	386	317	274
246	ZOGNO	588	623	675	684	645	662	696	576	574	511	457
	TOTALE PROVINCIA	55.015	69.116	75.026	80.027	69.865	66.142	69.905	60.616	64.236	56.475	54.598

per sesso e classe di età

TOTALE

TOTALE						PARTICOLARI CLASSI DI ETÀ (anni)									Codice dei Comuni
55 - 59	60 - 64	65 - 69	70 - 74	75 e più	TOTALE	Meno di 3	3 - 5	6 - 10	11 - 13	14 - 17	18	19 - 20	21 - 24		
121	92	126	84	91	2.535	101	115	206	117	185	38	70	139	187	
279	179	174	141	180	4.804	159	200	390	216	403	88	177	316	188	
120	75	87	54	51	2.918	138	150	239	145	228	63	105	230	189	
285	180	193	175	196	5.485	144	184	482	301	441	103	193	351	190	
37	21	35	39	38	694	21	18	47	25	52	12	19	44	191	
130	97	119	97	114	2.782	102	114	284	160	190	45	100	172	192	
373	213	242	202	220	5.549	184	189	374	254	429	103	173	321	193	
356	236	231	212	311	7.515	295	325	655	413	582	117	262	434	194	
76	69	80	68	67	1.441	38	57	96	77	107	33	44	91	195	
125	99	104	69	59	2.375	93	98	177	137	163	45	83	170	196	
79	52	56	38	50	1.837	72	75	182	117	154	35	63	120	197	
984	641	629	491	457	18.018	590	728	1.491	929	1.417	306	606	1.128	198	
122	75	107	84	105	2.030	68	71	130	95	138	32	70	132	199	
79	54	64	82	57	1.271	41	46	93	55	67	12	43	72	200	
72	35	30	20	34	1.064	42	57	86	50	63	25	46	73	251	
39	26	30	24	27	548	16	22	39	31	28	4	14	26	201	
334	193	214	151	175	7.440	335	360	665	437	579	143	254	463	202	
120	62	73	74	83	2.350	87	116	183	121	198	44	82	157	203	
264	171	217	184	210	4.614	157	186	409	214	322	81	132	247	204	
33	38	40	32	34	688	20	29	58	33	45	10	22	41	205	
166	125	141	120	103	3.807	141	177	334	224	306	60	125	243	206	
404	259	257	214	194	7.556	285	309	602	398	592	124	267	493	207	
45	35	34	21	28	840	30	42	71	36	72	17	26	50	208	
104	62	78	55	46	2.808	127	141	267	154	221	50	100	199	209	
51	36	73	39	50	753	21	22	55	28	49	12	25	44	210	
129	69	84	56	59	2.328	91	105	200	111	160	60	90	167	211	
140	100	94	65	78	3.299	149	183	312	179	267	55	106	193	212	
161	75	97	63	80	3.213	137	132	262	165	250	58	90	214	213	
298	221	214	184	237	7.180	231	303	629	362	584	110	209	371	214	
76	63	56	54	41	1.589	63	74	134	92	128	29	51	106	215	
83	46	45	28	29	1.419	58	75	127	76	112	30	50	101	216	
84	39	62	30	30	984	36	46	71	43	62	16	34	56	217	
331	235	251	197	200	6.517	239	258	520	353	479	121	230	386	218	
1.578	1.103	1.164	926	1.019	26.132	719	949	1.911	1.218	1.804	408	837	1.632	219	
344	236	263	171	190	8.059	300	367	739	436	647	130	282	436	220	
61	45	57	31	30	1.170	44	37	84	64	97	25	37	78	221	
349	201	267	203	207	7.372	277	348	593	389	587	140	238	469	222	
81	59	52	53	55	1.507	49	53	87	93	118	33	70	118	223	
118	68	82	74	70	2.681	112	108	223	160	214	47	68	169	224	
25	19	13	14	17	592	28	33	47	32	39	13	16	48	225	
11	5	8	9	5	170	8	5	15	10	11	1	7	9	226	
8	9	12	16	14	253	6	10	17	13	10	4	8	11	227	
22	14	31	25	25	483	19	28	38	26	31	10	16	25	228	
27	22	34	34	20	461	14	19	38	18	29	9	15	40	229	
14	19	18	20	25	316	9	7	19	16	21	5	5	17	230	
150	106	107	77	93	2.854	79	120	246	145	205	52	87	150	231	
253	141	133	75	70	5.667	219	278	555	334	447	109	204	385	232	
285	161	202	133	167	6.069	206	240	505	316	508	127	203	405	233	
301	197	220	174	176	5.068	154	207	367	233	358	81	183	323	234	
59	38	37	30	28	886	37	31	57	40	71	13	30	66	235	
46	30	48	44	32	936	29	41	78	40	80	19	25	48	236	
48	34	57	37	38	727	35	21	41	38	50	11	18	51	237	
163	100	130	128	206	3.271	134	129	232	163	227	50	105	211	238	
342	220	235	153	164	5.697	202	249	431	305	474	133	207	374	239	
177	119	117	114	92	3.952	139	182	335	220	287	91	131	262	240	
93	73	87	61	83	1.649	42	68	123	60	121	34	48	84	241	
237	167	171	138	130	5.128	224	235	478	274	360	90	160	304	242	
111	63	85	67	71	1.554	56	54	107	60	85	26	60	116	243	
119	61	70	75	97	2.080	66	78	137	119	174	47	83	147	244	
269	159	175	122	100	5.119	214	237	424	236	380	100	185	335	245	
476	319	356	282	407	8.531	340	376	632	386	571	138	257	515	246	
48.792	31.621	35.383	28.247	31.053	896.117	31.235	36.386	71.241	44.670	65.165	15.544	29.444	55.364		

segue TAV. 4 — Popolazione residente

B —

Codice dei Comuni	COMUNI	CLASSI QUINQUENNALI DI ETÀ (anni)										
		Meno di 5	5 - 9	10 - 14	15 - 19	20 - 24	25 - 29	30 - 34	35 - 39	40 - 44	45 - 49	50 - 54
001	ADRARA SAN MARTINO	45	51	72	94	62	51	59	44	38	52	50
002	ADRARA SAN ROCCO	19	26	28	24	20	26	20	33	31	20	17
003	ALBANO SANT'ALESSANDRO	203	242	219	216	215	224	234	193	193	165	139
004	ALBINO	432	538	556	635	571	554	638	531	536	484	433
248	ALGUA	26	21	27	52	40	32	30	22	9	27	28
005	ALME'	179	236	259	256	206	223	223	200	204	159	141
006	ALMENNO SAN BARTOLOMEO	101	154	157	166	151	152	143	108	109	105	108
007	ALMENNO SAN SALVATORE	176	185	216	233	228	195	179	175	157	157	150
008	ALZANO LOMBARDO	335	419	509	520	466	430	407	416	465	400	361
009	AMBIVERE	53	61	85	108	99	56	62	60	64	76	49
010	ANTEGNATE	58	78	84	77	85	76	78	74	60	57	74
011	ARCENE	119	164	149	162	154	136	169	140	137	101	111
012	ARDESIO	127	145	152	167	178	185	154	101	127	111	122
013	ARZAGO D'ADDA	38	62	63	60	63	45	48	52	54	53	48
014	AVERARA	4	14	12	13	8	8	7	10	16	5	11
015	AVIATICO	15	18	14	17	24	16	29	16	19	16	14
016	AZZANO SAN PAOLO	208	249	292	268	206	194	227	184	230	195	163
017	AZZONE	26	15	22	33	27	20	24	23	20	21	21
018	BAGNATICA	95	86	115	107	91	93	108	78	91	92	67
019	BARBATA	14	8	20	28	26	26	16	17	11	17	25
020	BARIANO	136	138	160	201	142	156	142	91	143	138	106
021	BARZANA	23	48	45	54	42	32	36	32	37	27	27
022	BEDULITA	21	24	18	14	15	12	26	25	17	17	12
023	BERBENNO	83	100	87	85	77	84	94	83	72	56	59
024	BERGAMO	2.486	3.796	4.606	5.296	4.825	3.803	4.033	3.711	4.186	3.793	3.931
025	BERZO SAN FERMO	40	39	40	34	29	36	61	37	38	25	29
026	BIANZANO	16	19	13	23	20	25	20	16	12	15	11
027	BLELLO	3	6	1	3	2	6	5	5	8	3	2
028	BOLGARE	138	157	153	153	136	129	148	130	122	94	79
029	BOLTIERE	90	122	117	132	106	105	115	104	112	117	99
030	BONATE SOPRA	184	166	217	232	207	205	199	161	150	150	144
031	BONATE SOTTO	222	225	225	240	223	223	258	181	196	139	128
032	BORGIO DI TERZO	17	22	25	28	23	27	34	23	26	33	14
033	BOSSICO	40	50	41	48	50	43	51	44	40	30	36
034	BOTTANUCO	138	175	173	136	176	149	164	142	115	106	104
035	BRACCA	17	19	25	21	29	28	32	20	20	19	25
036	BRANZI	22	37	39	39	34	24	40	27	30	26	33
037	BREMBATE	182	220	244	275	224	213	219	182	250	196	205
038	BREMBATE DI SOPRA	141	234	277	246	151	167	192	192	242	196	154
039	BREMBILLA	148	166	193	224	168	170	190	152	120	118	122
040	BRIGNANO GERA D'ADDA	133	192	187	208	197	143	167	120	154	171	128
041	BRUMANO	—	1	—	3	5	5	4	1	2	2	6
042	BRUSAPORTO	102	116	112	97	85	92	115	99	101	66	63
043	CALCINATE	157	183	156	147	133	166	155	137	117	111	103
044	CALCIO	181	184	170	171	191	169	223	166	176	123	129
045	CALOLZIOCORTE	471	583	648	680	562	555	572	497	531	446	404
046	CALUSCO D'ADDA	220	300	351	396	289	275	289	258	302	272	234
047	CALVENZANO	81	112	99	112	80	91	107	108	126	87	85
048	CAMERATA CORNELLO	15	17	17	23	22	18	25	23	23	15	19
049	CANONICA D'ADDA	99	133	130	161	123	132	127	134	129	96	103
050	CAPIZZONE	25	39	42	47	56	38	38	32	45	27	26
051	CAPRIATE SAN GERVASIO	176	222	251	290	276	230	259	234	225	189	212
052	CAPRINO BERGAMASCO	100	79	89	99	106	115	100	90	81	85	73
053	CARAVAGGIO	380	534	563	584	528	468	514	509	549	447	422
054	CARENNO	32	41	56	42	50	61	50	50	38	35	35
055	CAROBBO DEGLI ANGELI	82	109	121	127	126	109	88	93	91	83	95
056	CARONA	6	9	14	16	25	16	15	19	15	20	22
057	CARVICO	118	163	158	171	179	158	153	122	140	117	117
058	CASAZZA	130	121	128	132	133	145	128	90	103	86	89
059	CASIRATE D'ADDA	91	106	121	94	85	108	126	91	112	94	68
060	CASNIGO	124	155	147	157	122	139	147	140	111	96	98
061	CASSIGLIO	4	6	9	3	3	9	3	3	2	5	4
062	CASTELLI CALEPIO	271	334	339	325	286	289	335	287	256	197	226

per sesso e classe di età

MASCHI

						PARTICOLARI CLASSI DI ETÀ (anni)									Codice dei Comuni
55 - 59	60 - 64	65 - 69	70 - 74	75 e più	TOTALE	Meno di 3	3 - 5	6 - 10	11 - 13	14 - 17	18	19 - 20	21 - 24		
52	29	38	34	26	797	23	31	61	37	60	26	39	47	001	
16	13	13	9	13	328	9	17	23	20	14	7	10	17	002	
113	54	50	32	22	2.514	114	137	246	116	194	43	82	163	003	
376	291	265	239	210	7.289	258	265	554	344	487	119	237	468	004	
24	12	7	10	15	382	12	19	22	15	44	6	18	30	248	
104	58	67	54	30	2.599	98	117	252	155	208	52	85	169	005	
114	61	83	50	34	1.796	65	64	156	85	140	35	61	123	006	
139	64	80	51	53	2.438	103	101	192	135	181	51	98	177	007	
327	189	207	167	144	5.762	191	210	453	312	427	95	188	373	008	
49	27	27	15	19	910	19	41	68	47	88	20	41	82	009	
60	39	48	26	26	1.000	25	49	76	46	64	20	32	70	010	
80	35	47	40	30	1.774	60	93	151	87	141	30	59	127	011	
104	59	71	42	34	1.879	72	88	139	93	134	29	70	144	012	
40	31	25	28	28	738	24	21	63	36	60	9	23	50	013	
11	7	8	10	11	155	2	3	17	4	11	4	5	5	014	
17	11	17	9	9	261	8	12	15	9	11	5	7	21	015	
97	60	53	51	44	2.721	118	128	275	172	228	48	97	157	016	
19	5	15	7	14	312	14	13	17	14	20	11	12	22	017	
62	33	35	38	17	1.208	48	64	89	72	89	22	32	78	018	
16	10	8	2	6	250	6	9	11	13	22	6	12	17	019	
76	50	46	44	35	1.804	79	84	142	95	162	41	61	113	020	
33	16	9	11	16	488	15	17	54	16	45	12	20	33	021	
11	10	8	9	4	243	14	10	24	12	13	2	6	11	022	
53	36	50	43	42	1.104	43	57	103	55	67	16	27	64	023	
3.718	2.431	2.560	1.879	1.797	56.851	1.411	1.703	4.042	2.741	4.214	993	2.086	3.819	024	
26	12	21	20	14	501	22	23	42	21	29	4	17	24	025	
14	11	16	6	7	244	9	11	19	6	15	6	10	15	026	
1	3	1	2	4	55	1	5	3	—	3	—	2	1	027	
66	39	34	34	25	1.637	77	98	156	94	119	32	57	104	028	
78	47	44	36	34	1.458	49	68	116	73	105	25	48	83	029	
124	73	59	53	51	2.375	107	106	169	144	176	56	83	165	030	
110	62	53	47	32	2.564	132	132	232	130	187	62	76	184	031	
16	18	14	11	7	338	8	14	21	18	20	5	12	17	032	
23	22	18	13	19	568	24	26	56	25	26	15	12	45	033	
77	40	43	28	25	1.791	74	102	170	108	130	16	60	138	034	
18	16	16	13	16	334	7	13	18	20	13	5	11	24	035	
22	24	22	16	10	445	16	16	32	27	31	6	17	26	036	
158	81	88	60	58	2.855	104	130	222	142	224	51	92	180	037	
129	58	61	66	83	2.589	69	119	239	180	195	50	85	112	038	
108	75	66	46	52	2.118	88	84	184	116	189	40	62	136	039	
133	51	69	50	59	2.162	72	102	191	110	167	43	74	158	040	
4	1	—	2	3	39	—	1	—	—	2	1	2	3	041	
32	24	27	24	15	1.170	55	72	121	66	77	24	30	67	042	
85	47	45	32	27	1.801	87	105	179	91	123	24	56	111	043	
98	76	79	54	51	2.241	100	113	186	99	142	30	72	155	044	
380	203	247	187	169	7.135	275	306	601	393	551	146	232	440	045	
179	97	105	59	53	3.679	126	158	310	203	322	67	141	229	046	
71	33	53	45	35	1.325	40	66	102	69	93	22	31	61	047	
15	7	10	14	8	271	9	11	18	8	16	6	10	16	048	
104	54	73	52	43	1.693	55	68	132	86	115	31	63	96	049	
20	17	27	14	14	507	15	19	40	25	39	6	21	44	050	
196	110	123	90	68	3.151	92	119	230	149	231	62	110	222	051	
61	36	41	36	25	1.216	54	61	74	66	82	15	39	82	052	
353	238	270	194	202	6.755	208	262	553	344	468	116	219	419	053	
37	23	37	15	27	629	19	25	40	33	36	8	23	37	054	
69	40	41	37	24	1.335	49	62	111	62	97	28	51	105	055	
18	13	5	10	8	231	4	2	14	7	11	3	10	19	056	
82	38	49	25	33	1.823	68	74	171	95	131	33	68	149	057	
87	56	35	28	34	1.525	77	77	127	75	107	24	59	98	058	
55	35	36	39	28	1.289	63	47	119	61	86	23	28	70	059	
84	55	65	46	32	1.718	62	86	165	86	123	31	55	97	060	
6	5	4	2	1	69	2	4	5	7	3	1	—	3	061	
186	114	110	83	79	3.697	166	168	336	208	257	66	127	227	062	

segue TAV. 4 — Popolazione residente

B —

Codice dei Comuni	COMUNI	CLASSI QUINQUENNALI DI ETÀ (anni)										
		Meno di 5	5 - 9	10 - 14	15 - 19	20 - 24	25 - 29	30 - 34	35 - 39	40 - 44	45 - 49	50 - 54
063	CASTEL ROZZONE	95	110	94	96	79	83	93	69	78	54	50
064	CASTIONE DELLA PRESOLANA	94	120	141	133	150	133	116	92	103	111	92
065	CASTRO	38	63	60	53	43	44	66	50	53	36	46
066	CAVERNAGO	38	40	29	31	44	44	47	38	33	12	27
067	CAZZANO SANT'ANDREA	33	51	62	54	38	39	47	43	43	37	19
068	CENATE SOPRA	53	53	61	52	60	52	46	62	43	52	48
069	CENATE SOTTO	56	65	69	69	72	67	68	64	57	45	64
070	CENE	94	116	149	121	122	133	119	134	112	99	88
071	CERETE	36	41	33	32	43	42	57	55	42	33	33
072	CHIGNOLO D'ISOLA	63	84	96	87	80	65	76	68	82	62	60
073	CHIUDUNO	143	198	201	203	176	163	190	169	147	120	125
074	CISANO BERGAMASCO	216	230	233	261	211	204	235	211	203	167	158
075	CISERANO	188	190	167	213	211	230	176	150	125	129	112
076	CIVIDATE AL PIANO	197	212	191	237	154	199	235	159	170	144	137
077	CLUSONE	260	296	304	309	296	296	364	284	266	209	214
078	COLERE	47	33	49	69	59	58	57	38	29	32	27
079	COLOGNO AL SERIO	307	351	397	403	354	370	347	296	284	236	210
080	COLZATE	59	77	65	49	64	64	69	65	54	52	56
081	COMUN NUOVO	79	104	109	116	104	102	88	78	103	79	70
082	CORNA IMAGNA	32	34	35	37	29	26	26	22	16	19	18
249	CORNALBA	12	9	9	9	6	19	13	12	19	5	7
083	CORTENOVA	53	44	60	45	47	51	66	47	42	43	45
084	COSTA DI MEZZATE	84	84	64	90	69	74	78	76	69	61	48
247	COSTA DI SERINA	39	24	35	41	30	47	57	32	26	23	22
085	COSTA VALLE IMAGNA	13	25	30	28	26	26	26	25	20	21	28
086	COSTA VOLPINO	249	358	396	407	301	317	372	333	349	263	236
087	COVO	94	110	105	109	88	123	130	79	98	69	84
088	CREDARO	50	72	81	74	64	65	85	66	70	50	41
089	CURNO	196	270	332	326	238	201	265	249	262	239	203
090	CUSIO	10	12	23	23	9	17	12	13	19	14	14
091	DALMINE	507	686	769	862	671	647	696	584	680	566	514
092	DOSSENA	28	38	26	32	51	44	41	29	18	27	34
093	ENDINE GAIANO	77	87	129	116	126	85	95	82	107	91	96
094	ENTRATICO	51	53	60	62	46	44	61	34	51	44	32
095	ERVE	17	16	25	24	38	25	19	18	15	25	26
096	FARA GERA D'ADDA	175	204	170	191	172	209	220	145	192	129	152
097	FARA OLIVANA CON SOLA	33	31	29	31	36	40	52	24	25	26	23
098	FILAGO	79	81	116	118	85	108	74	85	76	70	61
099	FINO DEL MONTE	30	33	25	36	39	49	47	24	15	19	26
100	FIORANO AL SERIO	59	84	94	94	88	77	80	95	77	101	74
101	FONTANELLA	127	142	158	147	133	113	138	130	138	102	89
102	FONTENO	22	23	21	38	35	29	39	19	17	29	17
103	FOPPOLO	5	6	7	5	5	8	10	6	5	10	7
104	FORESTO SPARSO	84	103	90	133	93	90	82	83	67	63	52
105	FORNOVO SAN GIOVANNI	88	92	88	86	73	82	102	74	60	63	63
106	FUIPIANO VALLE IMAGNA	6	14	4	10	9	7	6	17	7	7	8
107	GANDELLINO	42	44	40	45	46	45	49	46	38	29	30
108	GANDINO	172	211	202	225	198	197	221	201	196	180	164
109	GANDOSSO	42	40	33	46	50	44	45	38	26	33	26
110	GAVERINA TERME	29	34	36	39	33	31	35	36	26	34	24
111	GAZZANIGA	130	178	177	221	190	183	180	183	169	163	160
112	GEROSA	7	11	12	15	15	18	16	18	16	15	14
113	GHISALBA	155	199	197	171	136	147	179	139	143	126	87
114	GORLAGO	107	149	162	153	130	164	113	143	122	121	112
115	GORLE	141	180	180	175	131	120	153	162	152	122	114
116	GORNO	51	80	82	74	92	89	72	74	96	67	74
117	GRASSOBBIO	172	183	175	169	136	160	205	167	147	101	85
118	GROMO	35	41	39	64	68	71	57	38	51	40	41
119	GRONE	15	34	30	22	22	29	27	32	34	26	23
120	GRUMELLO DEL MONTE	208	227	228	261	204	204	217	180	187	175	151
121	ISOLA DI FONDRA	2	3	6	6	11	6	12	9	6	5	3
122	ISSO	16	29	18	22	23	22	24	18	18	15	11
123	LALLIO	59	81	99	91	75	95	90	75	81	74	64

per sesso e classe di età

MASCHI

						PARTICOLARI CLASSI DI ETÀ (anni)									Codice dei Comuni
55 - 59	60 - 64	65 - 69	70 - 74	75 e più	TOTALE	Meno di 3	3 - 5	6 - 10	11 - 13	14 - 17	18	19 - 20	21 - 24		
38	26	25	17	15	1.022	47	73	110	48	87	12	35	62	063	
74	50	48	31	39	1.527	54	63	130	80	111	23	59	118	064	
49	37	44	35	27	744	17	30	66	35	46	12	13	38	065	
20	13	20	6	6	448	21	19	46	17	26	4	11	38	066	
26	20	17	9	5	543	20	25	55	35	41	17	15	30	067	
32	20	21	24	16	695	33	24	65	34	46	5	22	50	068	
48	33	31	31	18	857	31	32	71	41	53	17	28	58	069	
66	53	67	42	47	1.562	52	71	113	97	102	28	38	101	070	
30	28	29	17	16	567	26	18	43	17	28	7	13	33	071	
33	20	27	31	24	958	38	41	85	62	73	22	31	58	072	
120	63	81	45	39	2.183	88	88	213	116	159	43	73	141	073	
133	69	63	67	53	2.714	119	135	248	133	211	52	81	172	074	
82	59	50	38	24	2.144	104	123	185	102	168	39	85	163	075	
99	52	58	56	38	2.338	120	113	222	108	178	44	86	120	076	
212	150	165	114	98	3.837	149	166	306	184	256	53	112	239	077	
16	20	13	10	9	566	34	21	33	31	51	14	21	52	078	
156	86	92	80	71	4.040	183	183	375	227	338	75	156	275	079	
32	34	29	25	19	813	36	34	84	36	34	11	30	49	080	
40	33	35	27	17	1.184	43	60	104	65	91	26	47	76	081	
11	13	12	13	8	351	19	18	34	19	32	8	14	23	082	
12	6	6	3	11	158	7	8	6	5	10	2	2	5	249	
40	15	13	10	9	630	33	30	42	39	42	10	13	40	083	
45	9	19	15	19	904	53	42	82	43	72	17	26	56	084	
16	15	19	17	23	466	23	21	21	25	28	9	18	24	247	
20	16	10	12	16	342	10	7	25	20	20	4	13	23	085	
178	131	132	112	89	4.223	131	184	372	248	338	62	138	238	086	
70	45	52	34	36	1.326	55	64	107	63	87	18	40	72	087	
43	30	42	23	24	880	30	27	80	48	62	15	28	51	088	
141	89	84	56	64	3.215	111	138	282	197	263	72	118	181	089	
11	10	11	13	6	217	5	7	12	14	23	3	6	7	090	
435	256	251	147	113	8.384	278	356	703	466	698	161	303	530	091	
29	14	13	8	10	442	16	20	32	17	28	5	16	41	092	
76	51	68	45	44	1.375	40	52	97	74	95	27	53	97	093	
19	17	23	16	14	627	32	31	56	34	47	15	21	36	094	
26	14	18	9	15	330	8	12	19	15	22	3	8	33	095	
115	101	108	58	66	2.407	97	112	211	91	152	42	68	139	096	
28	17	22	13	6	436	20	19	30	19	25	6	8	33	097	
56	36	27	18	10	1.100	50	43	93	68	100	18	32	75	098	
22	18	22	15	10	430	20	16	31	14	32	5	13	32	099	
66	28	62	34	32	1.145	30	46	86	56	73	23	40	65	100	
85	49	57	47	36	1.691	74	73	151	97	121	30	50	111	101	
13	8	16	11	13	350	12	13	26	11	28	7	17	25	102	
6	7	2	2	—	91	3	3	6	5	4	—	2	5	103	
69	41	44	25	33	1.152	45	64	95	50	108	25	43	73	104	
51	33	29	24	32	1.040	56	50	94	49	75	14	28	61	105	
8	7	7	5	8	130	3	5	13	3	8	1	3	7	106	
32	24	19	16	17	562	22	28	45	23	31	11	23	34	107	
157	100	125	98	81	2.728	91	119	220	115	181	42	85	155	108	
29	14	17	9	4	496	25	24	40	18	40	5	20	39	109	
28	12	17	18	15	447	18	18	37	18	33	9	13	25	110	
162	92	96	73	74	2.431	74	79	188	105	183	34	77	156	111	
14	12	13	10	7	213	3	5	10	9	13	—	8	12	112	
73	41	42	28	26	1.889	86	110	207	109	150	33	58	105	113	
79	43	69	54	54	1.775	51	94	135	102	141	28	49	101	114	
93	38	42	32	23	1.858	77	96	185	104	151	29	69	96	115	
61	17	40	24	11	1.004	26	41	81	45	68	11	37	70	116	
70	37	40	30	22	1.899	88	125	187	100	139	33	51	112	117	
47	32	20	14	18	676	22	22	39	24	47	12	28	53	118	
16	15	18	10	17	370	5	15	33	24	16	6	5	19	119	
120	65	72	62	76	2.637	116	131	219	138	215	59	99	151	120	
8	4	4	5	7	97	1	2	2	5	4	2	2	10	121	
11	8	13	4	2	254	8	13	28	12	18	3	5	21	122	
61	20	27	14	12	1.018	32	39	91	59	76	17	35	56	123	

segue TAV. 4 — Popolazione residente

B —

Codice dei Comuni	COMUNI	CLASSI QUINQUENNALI DI ETÀ (anni)										
		Meno di 5	5 - 9	10 - 14	15 - 19	20 - 24	25 - 29	30 - 34	35 - 39	40 - 44	45 - 49	50 - 54
124	LEFFE	158	195	242	237	203	227	219	179	190	173	160
125	LENNA	18	25	23	29	24	26	19	18	35	24	17
126	LEVATE	98	125	119	134	107	109	104	99	108	88	74
127	LOCATELLO	26	22	22	21	22	30	44	20	14	13	15
128	LOVERE	93	216	239	272	253	202	186	182	202	198	209
129	LURANO	53	67	55	63	47	47	51	54	68	50	34
130	LUZZANA	23	26	12	30	15	21	26	31	22	13	10
131	MADONE	116	127	109	125	106	119	133	88	90	80	63
132	MAPELLO	184	187	200	202	181	176	190	180	172	137	141
133	MARTINENGO	298	343	302	308	257	308	323	254	270	247	193
250	MEDOLAGO	41	54	39	53	52	71	70	46	37	36	33
134	MEZZOLDO	5	7	13	15	11	8	10	8	13	10	10
135	MISANO DI GERA D'ADDA	62	80	80	67	63	77	88	78	85	64	59
136	MOIO DE'CALVI	6	2	9	4	5	10	12	9	7	6	10
137	MONASTEROLO DEL CASTELLO	20	33	40	44	36	21	30	17	24	30	29
139	MONTELLO	80	75	89	99	84	96	102	62	56	55	56
138	MONTE MARENZO	54	47	73	60	36	44	64	51	44	39	32
140	MORENGO	63	74	57	79	82	62	74	62	67	55	52
141	MORNICO AL SERIO	106	97	98	109	83	89	106	91	76	65	71
142	MOZZANICA	134	132	142	130	122	117	138	107	132	105	87
143	MOZZO	187	244	255	235	187	197	224	229	231	181	157
144	NEMBRO	285	376	465	528	407	402	440	339	397	320	366
145	OLMO AL BREMBO	23	24	23	17	26	23	17	21	28	14	12
146	OLTRE IL COLLE	30	50	64	50	54	59	55	43	54	35	38
147	OLTRESSENDA ALTA	6	4	8	6	9	7	9	5	9	4	6
148	ONETA	30	31	21	37	26	35	33	31	37	24	26
149	ONORE	23	33	28	33	26	28	32	28	28	23	26
150	ORIO AL SERIO	23	38	40	59	62	54	43	34	44	38	38
151	ORNICA	5	11	19	16	24	18	6	10	14	8	14
152	OSIO SOPRA	93	127	142	186	152	135	129	105	114	129	101
153	OSIO SOTTO	360	419	450	411	328	422	426	375	371	295	248
154	PAGAZZANO	71	55	40	74	75	89	89	64	44	48	50
155	PALADINA	90	112	144	154	133	122	108	94	109	97	93
156	PALAZZAGO	96	113	120	110	112	116	119	105	102	92	81
157	PALOSCO	182	207	233	245	197	183	160	148	190	139	124
158	PARRE	76	82	115	99	95	75	83	80	84	84	64
159	PARZANICA	13	23	23	23	21	25	19	20	22	10	19
160	PEDRENGO	131	143	182	145	132	135	135	140	134	109	87
161	PEIA	57	51	65	78	71	67	79	58	58	58	44
162	PIANICO	37	56	50	39	51	55	47	50	49	30	25
163	PIARIO	22	39	30	23	22	29	26	27	40	26	16
164	PIAZZA BREMBANA	22	46	55	36	27	40	43	47	41	47	15
165	PIAZZATORRE	16	15	19	21	17	13	18	18	18	20	14
166	PIAZZOLO	4	8	5	5	4	2	7	4	5	6	1
167	POGNANO	37	24	41	57	46	44	46	38	45	30	38
168	PONTE NOSSA	55	69	77	82	68	69	75	68	95	66	67
169	PONTERANICA	210	298	289	286	220	252	307	246	263	201	202
170	PONTE SAN PIETRO	298	404	412	495	414	357	405	345	414	353	340
171	PONTIDA	90	99	142	123	113	92	100	101	100	89	86
172	PONTIROLO NUOVO	115	135	139	176	143	155	135	114	135	109	116
173	PRADALUNGA	100	139	178	201	143	156	147	119	161	120	116
174	PREDORE	56	57	64	77	57	64	63	60	44	47	47
175	PREMOLO	34	28	41	43	52	38	45	34	44	26	35
176	PRESEZZO	126	143	151	165	129	132	180	115	148	114	94
177	PUMENENGO	47	62	53	68	61	56	66	43	53	44	59
178	RANICA	174	213	235	246	189	179	185	210	254	195	143
179	RANZANICO	27	28	26	31	24	27	25	34	28	23	16
180	RIVA DI SOLTO	29	22	36	47	39	31	39	28	36	30	32
182	ROGNO	88	125	112	112	97	112	128	98	104	67	76
183	ROMANO DI LOMBARDIA	483	639	657	686	580	540	636	483	561	534	438
184	RONCOBELLO	11	17	16	17	19	11	18	15	17	21	10
185	RONCOLA	19	21	30	40	24	23	20	17	12	15	22
186	ROTA D'IMAGNA	32	28	27	26	37	28	34	20	21	36	23

per sesso e classe di età

MASCHI

						PARTICOLARI CLASSI DI ETÀ (anni)								Codice dei Comuni
55 - 59	60 - 64	65 - 69	70 - 74	75 e più	TOTALE	Meno di 3	3 - 5	6 - 10	11 - 13	14 - 17	18	19 - 20	21 - 24	
129	90	93	55	69	2.619	87	100	212	147	188	46	95	160	124
21	15	16	23	26	359	9	15	21	14	27	4	8	21	125
56	40	32	29	12	1.334	61	59	126	70	124	21	39	83	126
20	23	24	15	12	343	16	15	23	13	15	5	8	18	127
189	125	134	97	111	2.908	52	69	234	146	214	50	119	189	128
27	20	30	20	27	713	29	40	65	35	50	4	22	40	129
18	9	11	10	10	287	12	14	27	7	24	5	6	11	130
47	26	15	16	15	1.275	69	75	126	64	96	28	42	83	131
97	52	53	54	42	2.248	110	115	189	102	181	39	75	143	132
145	93	97	73	62	3.573	166	212	326	176	252	67	103	206	133
30	20	12	10	9	613	20	30	52	23	31	16	31	36	250
13	12	10	12	14	171	2	5	7	9	12	4	3	9	134
64	26	47	26	20	986	40	36	78	57	52	13	28	48	135
11	2	6	3	6	108	4	2	5	4	5	—	2	4	136
15	16	20	15	11	401	12	15	36	23	37	3	17	30	137
36	26	25	14	20	975	43	59	70	50	88	22	34	61	139
15	14	15	8	12	608	35	28	54	48	48	6	23	28	138
58	15	17	13	16	846	29	53	66	33	59	14	36	65	140
35	32	28	25	20	1.131	63	67	101	56	86	16	43	61	141
91	30	54	44	28	1.593	79	71	143	99	87	33	49	99	142
102	50	55	47	42	2.623	109	127	249	154	191	48	87	143	143
317	173	174	122	87	5.198	156	202	391	264	435	98	198	317	144
20	8	9	11	10	286	15	11	25	15	19	—	6	22	145
40	24	37	21	13	667	18	19	57	32	52	8	14	48	146
4	5	3	3	4	92	3	5	4	5	4	1	2	9	147
22	14	10	12	9	398	17	22	25	14	27	6	17	17	148
16	8	15	9	12	368	13	18	28	18	29	6	11	20	149
28	23	20	13	10	567	11	19	37	26	42	17	18	52	150
10	5	4	9	6	179	—	6	12	11	15	3	12	16	151
75	48	38	23	19	1.616	48	64	133	86	152	46	40	131	152
176	118	120	70	60	4.649	226	212	426	282	345	74	133	270	153
34	23	27	23	11	817	43	38	52	23	52	20	33	54	154
87	37	48	37	40	1.505	57	52	125	83	121	34	58	103	155
79	35	57	39	29	1.405	53	61	119	74	95	22	33	94	156
95	60	61	51	24	2.299	106	115	220	133	215	39	84	152	157
69	35	39	36	25	1.141	44	44	89	72	88	19	36	75	158
17	15	15	19	15	299	5	13	24	14	12	6	14	15	159
64	43	48	19	16	1.663	76	75	163	103	122	34	56	104	160
35	24	32	25	15	817	33	37	53	41	58	12	35	53	161
34	25	21	17	18	604	24	23	54	30	40	7	13	42	162
20	15	7	11	13	366	16	11	40	19	18	5	8	19	163
26	18	16	11	12	502	13	16	52	34	31	5	14	21	164
8	7	7	8	10	229	12	6	18	10	21	3	6	12	165
3	—	4	1	3	62	3	2	7	4	3	1	3	3	166
23	11	18	15	5	518	18	23	24	25	47	11	19	38	167
72	51	58	45	43	1.060	30	36	72	48	70	9	35	51	168
165	91	93	80	57	3.260	113	136	309	196	228	53	99	169	169
303	159	137	143	116	5.095	163	218	400	246	393	85	183	335	170
59	41	58	34	33	1.360	53	61	100	92	115	18	34	94	171
103	54	70	41	42	1.782	68	74	139	89	130	35	54	119	172
81	55	62	50	23	1.851	60	64	160	108	157	37	62	113	173
48	31	43	20	22	800	26	43	56	35	67	16	24	44	174
28	26	21	17	7	519	20	21	26	28	39	5	16	43	175
60	46	48	26	25	1.702	79	73	146	87	150	25	47	107	176
41	30	26	25	22	756	26	35	58	34	49	13	25	51	177
117	69	61	48	48	2.566	87	120	222	138	210	52	77	151	178
18	19	19	15	15	375	13	23	24	18	20	9	12	17	179
23	16	17	13	19	457	18	14	23	23	35	11	17	32	180
60	39	41	35	18	1.312	52	58	123	75	88	24	33	81	182
348	200	198	122	125	7.230	279	323	644	392	567	143	220	477	183
15	7	13	11	10	228	7	7	16	10	10	7	11	12	184
14	12	11	12	12	304	11	11	25	20	25	9	18	15	185
20	16	15	14	13	390	19	16	33	15	15	7	14	31	186

segue TAV. 4 — Popolazione residente

B —

Codice dei Comuni	COMUNI	CLASSI QUINQUENNALI DI ETÀ (anni)										
		Meno di 5	5 - 9	10 - 14	15 - 19	20 - 24	25 - 29	30 - 34	35 - 39	40 - 44	45 - 49	50 - 54
187	ROVETTA	83	114	110	103	94	90	110	101	92	80	68
188	SAN GIOVANNI BIANCO	154	199	177	247	217	181	199	140	170	179	135
189	SAN PAOLO D'ARGON	113	130	121	148	147	133	132	105	111	76	82
190	SAN PELLEGRINO TERME	133	236	234	246	218	203	207	173	214	174	189
191	SANTA BRIGIDA	18	14	18	38	25	26	26	26	21	31	29
192	SANT'OMOBONO IMAGNA	89	134	130	114	98	99	96	101	85	87	78
193	SARNICO	149	164	218	255	198	180	202	172	202	166	179
194	SCANZOROSCIATE	257	353	354	370	270	274	293	276	274	241	208
195	SCHILPARIO	41	56	63	69	61	61	58	43	54	38	42
196	SEDRINA	81	101	114	124	101	110	90	64	74	83	64
197	SELVINO	73	92	104	85	65	70	79	66	71	61	63
198	SERIATE	536	695	755	866	686	649	688	641	634	581	547
199	SERINA	58	62	78	82	89	94	88	51	75	68	65
200	SOLTO COLLINA	31	42	39	45	42	38	53	56	46	31	47
251	SOLZA	33	36	54	54	57	45	45	31	35	30	41
201	SONGAVAZZO	15	20	24	12	17	19	31	16	22	20	12
202	SORISOLE	312	344	345	376	297	296	332	294	272	230	205
203	SOTTO IL MONTE GIOVANNI XXIII	95	93	104	112	105	85	91	73	86	78	79
204	SOVERE	147	194	201	199	146	168	188	174	152	113	138
205	SPINONE AL LAGO	21	28	33	22	27	14	32	21	22	21	15
206	SPIRANO	137	175	199	181	174	112	175	155	136	119	93
207	STEZZANO	229	307	341	367	310	272	302	267	279	246	217
208	STROZZA	25	32	39	35	34	33	32	26	28	34	23
209	SUISIO	119	125	135	147	119	130	124	114	106	84	72
210	TALEGGIO	14	25	28	28	28	27	24	12	24	22	25
211	TAVERNOLA BERGAMASCA	77	87	103	109	124	101	88	83	84	83	75
212	TELGATE	139	157	155	149	128	125	155	123	111	95	93
213	TERNO D'ISOLA	113	113	160	161	124	121	148	115	128	114	117
214	TORRE BOLDONE	206	320	319	331	231	242	287	288	327	243	210
215	TORRE DE'BUSI	62	46	77	65	59	49	61	58	70	50	43
216	TORRE DE'ROVERI	52	56	72	67	64	66	53	47	37	45	41
217	TORRE PALLAVICINA	30	33	37	35	31	41	40	26	33	32	28
218	TRESCORE BALNEARIO	213	261	282	295	259	245	255	222	241	193	202
219	TREVIGLIO	679	935	1.042	1.114	1.067	919	943	850	957	849	830
220	TREVILO	237	326	328	339	272	248	334	311	325	304	244
221	UBIALE CLANEZZO	36	40	69	62	57	54	47	42	43	30	39
222	URGNANO	269	302	309	365	280	313	321	250	285	264	208
223	VALBONDIONE	36	47	77	91	86	61	51	56	48	47	57
224	VALBREMBO	76	95	107	107	90	103	107	109	109	92	74
225	VALGOGGIO	23	21	21	21	34	23	33	23	23	18	13
226	VALLEVE	6	6	7	4	2	11	9	7	4	6	3
227	VALNEGRA	4	12	9	8	8	8	12	8	16	12	12
228	VALSECCA	17	21	19	18	21	17	21	17	15	15	7
229	VALTORTA	19	19	17	14	27	21	17	13	10	18	10
230	VEDESETA	5	15	16	14	9	14	7	13	17	8	11
231	VERCURAGO	57	90	84	97	83	86	115	115	115	98	82
232	VERDELLINO	207	253	287	275	241	240	235	208	235	193	162
233	VERDELLO	182	275	282	319	255	237	205	194	240	212	190
234	VERTOVA	130	185	179	192	219	193	212	182	192	164	125
235	VIADANICA	30	34	33	32	38	38	28	28	26	31	31
236	VIGANO SAN MARTINO	30	33	42	47	31	26	37	30	39	31	28
237	VIGOLO	26	16	27	28	40	31	33	13	12	23	23
238	VILLA D'ADDA	105	123	141	147	119	114	143	98	108	95	98
239	VILLA D'ALME'	175	207	263	275	244	216	206	181	177	176	151
240	VILLA DI SERIO	115	183	191	202	148	133	153	155	152	126	140
241	VILLA D'OGNA	51	60	50	74	56	63	59	44	61	74	41
242	VILLONGO	178	239	245	230	190	209	242	213	182	141	114
243	VILMINORE DI SCALVE	45	36	47	69	67	95	62	48	49	46	41
244	ZANDOBBIO	60	73	91	105	94	69	68	62	77	64	78
245	ZANICA	182	214	187	238	201	212	205	198	210	165	130
246	ZOGNO	277	320	328	335	315	318	362	294	292	277	206
	TOTALE PROVINCIA	27.780	34.983	37.871	40.414	35.229	33.574	35.778	31.026	32.816	28.467	26.705

per sesso e classe di età

MASCHI

						PARTICOLARI CLASSI DI ETÀ (anni)									Codice dei Comuni
55 - 59	60 - 64	65 - 69	70 - 74	75 e più	TOTALE	Meno di 3	3 - 5	6 - 10	11 - 13	14 - 17	18	19 - 20	21 - 24		
57	39	56	33	29	1.259	46	60	115	59	96	21	34	73	187	
144	85	66	56	72	2.421	90	93	207	105	191	51	88	169	188	
52	36	40	23	14	1.463	64	72	134	73	116	30	52	118	189	
128	69	99	68	69	2.660	81	83	244	150	192	52	87	178	190	
18	11	14	18	14	347	11	9	15	10	30	8	9	21	191	
62	42	47	39	47	1.348	56	51	151	72	84	26	51	74	192	
180	90	103	75	56	2.589	93	80	179	127	218	47	79	161	193	
171	98	91	67	65	3.662	144	183	357	218	306	57	121	218	194	
32	27	34	26	19	724	19	37	48	39	53	19	23	52	195	
56	44	44	27	15	1.192	41	61	104	75	88	31	36	85	196	
37	23	20	18	17	944	43	41	98	62	76	16	36	47	197	
458	305	271	219	143	8.674	305	356	719	455	712	139	314	538	198	
57	34	48	31	27	1.007	33	40	58	51	63	16	41	67	199	
43	24	25	38	11	611	19	19	41	24	34	7	23	32	200	
32	14	14	5	12	538	18	27	37	31	40	13	27	41	251	
19	10	15	11	13	276	8	11	18	19	13	1	3	15	201	
168	88	83	59	64	3.765	172	202	350	212	307	65	134	232	202	
57	24	29	33	36	1.180	43	73	89	62	104	18	36	84	203	
121	78	105	61	69	2.254	78	97	214	112	164	41	67	114	204	
17	16	20	16	9	334	13	12	29	18	23	1	15	20	205	
79	47	52	44	35	1.913	78	86	183	128	154	33	67	137	206	
182	134	106	88	53	3.700	134	159	312	200	304	69	140	236	207	
22	17	13	8	8	409	12	19	36	21	32	8	13	24	208	
51	28	42	16	11	1.423	67	69	141	69	127	27	52	93	209	
26	14	35	19	14	365	8	10	30	14	21	7	11	22	210	
65	33	26	25	19	1.182	46	47	96	59	81	30	48	93	211	
65	47	46	20	28	1.636	76	93	160	97	127	25	45	105	212	
82	32	43	23	25	1.619	63	67	128	95	133	33	44	108	213	
126	113	82	76	86	3.487	116	142	326	182	307	57	93	184	214	
37	33	20	23	15	768	37	35	52	41	59	14	22	49	215	
39	21	27	8	12	707	26	35	63	37	56	17	22	55	216	
35	21	26	14	11	473	18	19	34	22	29	5	16	23	217	
154	104	112	72	38	3.148	125	138	274	162	241	68	111	191	218	
752	512	468	380	285	12.582	363	498	967	610	908	204	433	854	219	
164	113	119	74	73	3.811	140	155	337	201	274	61	130	204	220	
30	20	25	13	8	615	24	20	44	41	58	11	20	46	221	
168	92	118	83	64	3.691	144	193	298	184	278	79	127	222	222	
33	27	17	17	21	772	27	22	51	47	65	18	35	72	223	
59	33	38	30	26	1.255	48	43	101	61	100	20	27	75	224	
12	9	7	6	9	296	15	15	18	15	15	4	9	29	225	
8	1	4	5	2	85	4	2	8	3	4	1	2	1	226	
2	6	3	5	4	129	2	4	11	7	4	3	3	7	227	
8	4	11	10	11	232	8	15	17	12	13	6	10	15	228	
16	11	20	14	5	251	11	11	19	9	11	3	10	22	229	
6	8	6	10	9	168	5	5	12	13	10	4	3	7	230	
69	43	45	24	23	1.226	35	36	94	45	83	23	34	61	231	
124	58	64	34	26	2.842	112	139	264	171	226	56	102	193	232	
138	73	77	54	48	2.981	114	120	271	172	264	67	104	201	233	
133	85	90	63	53	2.397	73	85	185	118	159	33	78	174	234	
27	21	15	10	12	434	22	15	33	15	31	7	14	30	235	
25	14	20	24	7	464	16	22	34	23	43	12	13	20	236	
17	13	28	15	13	358	17	13	15	18	29	2	9	34	237	
76	53	47	61	58	1.586	60	66	125	83	126	26	53	96	238	
146	105	110	57	49	2.738	97	121	221	143	228	56	101	197	239	
90	55	56	51	35	1.985	66	86	183	113	146	48	76	121	240	
39	28	32	20	30	782	28	36	62	26	53	16	21	49	241	
117	71	71	65	45	2.552	104	123	237	148	188	51	85	146	242	
46	33	27	25	21	757	30	20	47	22	44	16	38	47	243	
66	30	26	33	39	1.035	35	36	75	52	93	23	41	68	244	
124	76	83	57	31	2.513	108	116	207	115	185	50	83	158	245	
219	138	151	106	110	4.048	165	173	326	179	293	63	121	255	246	
22.776	14.106	14.949	11.150	9.921	437.545	15.774	18.399	36.124	22.595	32.853	7.819	14.770	27.943		

segue TAV. 4 — Popolazione residente

C —

Codice dei Comuni	COMUNI	CLASSI QUINQUENNALI DI ETÀ (anni)										
		Meno di 5	5 - 9	10 - 14	15 - 19	20 - 24	25 - 29	30 - 34	35 - 39	40 - 44	45 - 49	50 - 54
001	ADRARA SAN MARTINO	46	68	74	72	57	43	42	38	33	57	53
002	ADRARA SAN ROCCO	12	27	26	33	24	19	23	21	23	19	18
003	ALBANO SANT'ALESSANDRO	196	269	240	237	233	234	226	185	157	156	128
004	ALBINO	442	580	586	614	586	537	588	480	512	471	514
248	ALGUA	16	20	17	42	36	28	14	15	23	27	22
005	ALME'	192	230	229	253	193	202	234	173	190	152	140
006	ALMENNO SAN BARTOLOMEO	125	137	175	170	147	133	143	82	111	101	128
007	ALMENNO SAN SALVATORE	180	189	222	259	219	191	172	147	162	176	196
008	ALZANO LOMBARDO	329	392	493	529	423	403	436	421	449	387	389
009	AMBIVERE	46	65	79	77	61	54	52	45	85	59	66
010	ANTEGNATE	59	81	92	77	78	71	82	64	41	65	70
011	ARCENE	136	166	144	170	154	149	160	116	136	104	99
012	ARDESIO	121	128	157	175	161	111	124	103	112	96	106
013	ARZAGO D'ADDA	39	41	53	62	45	38	42	51	64	56	42
014	AVERARA	3	10	16	14	8	1	10	9	5	9	11
015	AVIATICO	15	13	10	17	25	21	8	15	9	12	14
016	AZZANO SAN PAOLO	165	224	243	231	175	221	228	213	245	162	136
017	AZZONE	13	22	23	33	27	12	18	16	22	22	16
018	BAGNATICA	93	93	102	105	102	93	103	78	77	77	61
019	BARBATA	19	15	18	21	30	13	9	12	14	14	17
020	BARIANO	120	131	147	142	142	117	127	114	141	116	101
021	BARZANA	30	34	49	39	45	37	31	32	32	25	41
022	BEDULITA	21	27	27	18	18	25	16	19	22	11	15
023	BERBENNO	89	91	86	106	93	75	88	67	63	59	47
024	BERGAMO	2.446	3.694	4.404	5.036	4.093	3.781	4.327	4.197	4.655	4.404	4.628
025	BERZO SAN FERMO	37	37	44	35	43	36	40	31	21	30	22
026	BIANZANO	16	19	13	25	26	23	18	9	10	15	18
027	BLELLO	1	6	5	3	4	6	—	5	3	—	—
028	BOLGARE	142	165	135	169	135	133	143	113	99	109	66
029	BOLTIERE	84	128	117	112	115	111	109	97	121	100	105
030	BONATE SOPRA	141	195	220	227	213	185	179	146	146	149	151
031	BONATE SOTTO	160	207	221	230	217	215	231	178	149	142	134
032	BORGO DI TERZO	17	26	26	24	21	26	27	21	29	21	24
033	BOSSICO	46	55	36	57	44	38	24	33	34	30	24
034	BOTTANUCO	131	149	179	166	139	150	149	112	132	106	102
035	BRACCA	26	20	31	37	24	15	20	20	19	23	27
036	BRANZI	21	26	28	47	29	27	23	15	41	29	19
037	BREMBATE	174	219	239	306	221	195	240	205	207	225	206
038	BREMBATE DI SOPRA	164	246	262	238	169	180	206	195	192	172	122
039	BREMBILLA	152	147	191	196	178	149	138	108	119	114	123
040	BRIGNANO GERA D'ADDA	136	164	195	175	166	171	153	120	161	148	149
041	BRUMANO	2	2	2	4	3	—	2	—	2	—	5
042	BRUSAPORTO	100	125	115	98	90	101	114	88	77	66	47
043	CALCINATE	154	163	146	153	160	155	145	108	117	101	102
044	CALCIO	190	183	156	182	176	192	193	150	125	113	128
045	CALOLZIOCORTE	433	581	596	641	590	568	531	467	499	428	432
046	CALUSCO D'ADDA	219	288	322	333	324	278	300	243	291	256	211
047	CALVENZANO	70	90	105	102	92	87	117	101	107	87	75
048	CAMERATA CORNELLO	10	14	33	21	19	24	15	15	12	15	14
049	CANONICA D'ADDA	94	134	140	131	127	120	122	94	140	116	123
050	CAPIZZONE	30	34	45	38	40	44	33	34	41	24	27
051	CAPRIATE SAN GERVASIO	179	232	247	264	231	232	251	199	253	223	227
052	CAPRINO BERGAMASCO	92	116	104	119	118	94	96	75	67	84	71
053	CARAVAGGIO	379	534	558	543	511	461	492	439	543	423	457
054	CARENNO	47	49	44	45	40	41	52	35	36	34	46
055	CAROBIO DEGLI ANGELI	86	83	111	126	120	91	103	72	75	86	90
056	CARONA	8	10	28	15	12	4	14	17	14	17	16
057	CARVICO	113	151	115	149	137	143	138	115	124	121	116
058	CASAZZA	111	126	141	174	125	141	107	87	79	96	95
059	CASIRATE D'ADDA	85	138	101	94	97	94	128	100	112	68	62
060	CASNIGO	96	133	142	119	126	132	161	99	106	93	104
061	CASSIGLIO	3	6	7	8	10	5	4	4	3	1	4
062	CASTELLI CALEPIO	233	286	325	342	300	305	308	234	243	223	238

per sesso e classe di età

FEMMINE

						PARTICOLARI CLASSI DI ETÀ (anni)									Codice dei Comuni
55 - 59	60 - 64	65 - 69	70 - 74	75 e più	TOTALE	Meno di 3	3 - 5	6 - 10	11 - 13	14 - 17	18	19 - 20	21 - 24		
31	27	30	35	41	747	22	40	62	47	56	22	19	49	001	
16	15	17	11	17	321	6	12	28	16	24	7	8	21	002	
112	54	75	46	67	2.615	110	140	264	148	190	47	101	175	003	
480	310	381	338	453	7.872	266	270	604	356	498	117	234	463	004	
25	15	17	19	26	362	8	10	22	9	30	9	21	22	248	
122	81	88	52	66	2.597	108	125	236	141	195	52	94	146	005	
128	81	65	56	92	1.874	78	75	141	98	142	31	73	116	006	
152	99	110	117	177	2.768	117	108	194	128	214	48	87	173	007	
375	223	304	273	292	6.118	181	213	419	298	432	102	185	336	008	
44	28	35	19	26	841	28	28	66	49	70	14	23	50	009	
72	54	46	36	50	1.038	38	36	85	53	67	11	35	62	010	
92	62	59	50	69	1.866	92	80	162	74	139	33	68	122	011	
94	69	83	61	61	1.762	68	78	130	88	144	36	66	132	012	
44	23	35	34	39	708	23	22	42	37	53	9	16	38	013	
16	11	16	14	19	172	1	4	9	12	12	4	2	7	014	
14	14	18	10	14	229	7	9	17	3	13	4	6	21	015	
122	64	86	74	83	2.672	92	123	204	157	203	42	77	140	016	
22	11	20	11	18	306	12	3	23	15	21	5	19	20	017	
55	34	50	28	36	1.187	53	56	95	59	90	23	37	82	018	
19	14	8	8	7	238	10	11	14	11	18	6	7	26	019	
87	48	71	45	60	1.709	76	67	134	89	123	24	54	115	020	
32	10	25	8	17	487	18	21	41	26	36	5	14	36	021	
13	5	10	11	14	272	16	11	26	18	13	5	10	12	022	
52	40	66	50	48	1.120	49	57	91	42	90	22	34	80	023	
4.705	3.297	3.902	3.285	4.437	65.291	1.373	1.701	3.901	2.579	4.121	983	1.832	3.183	024	
33	21	28	21	29	508	21	25	37	27	30	6	18	32	025	
15	15	11	9	7	249	13	6	19	10	14	6	11	20	026	
1	4	2	5	4	49	1	2	5	2	4	—	1	4	027	
72	48	43	44	45	1.661	87	97	152	79	126	36	61	108	028	
70	54	57	41	48	1.469	53	53	127	67	101	29	44	82	029	
127	81	77	75	64	2.376	99	73	205	136	174	45	98	166	030	
130	75	85	51	63	2.488	87	110	214	131	184	40	100	169	031	
17	22	21	20	21	363	13	8	28	15	19	2	14	15	032	
31	19	28	26	16	541	23	32	51	25	46	9	19	33	033	
69	53	51	32	54	1.774	69	97	143	104	135	37	61	118	034	
24	14	11	15	14	340	11	20	22	18	27	9	12	19	035	
20	22	30	20	35	432	10	17	26	14	39	9	13	23	036	
153	99	126	100	127	3.042	99	117	225	136	239	63	105	175	037	
127	78	96	104	203	2.754	86	120	260	153	201	46	77	136	038	
118	56	94	71	84	2.038	91	89	158	110	151	48	77	140	039	
126	84	97	90	144	2.279	70	99	156	123	153	32	68	135	040	
2	1	5	—	7	37	2	—	3	1	2	1	2	2	041	
42	29	35	24	38	1.189	55	75	122	62	87	14	35	78	042	
96	52	47	44	59	1.802	95	94	155	83	122	26	72	129	043	
128	84	95	88	94	2.277	111	127	168	93	141	44	65	138	044	
410	272	326	260	329	7.363	242	295	590	354	548	112	237	463	045	
191	140	131	100	98	3.725	132	141	294	197	278	53	127	264	046	
81	46	61	83	57	1.361	42	34	104	67	82	19	37	74	047	
14	10	16	13	17	262	5	9	15	21	22	2	7	16	048	
113	88	94	72	97	1.805	52	70	137	84	107	28	50	98	049	
27	26	16	16	32	507	20	14	37	22	37	11	20	26	050	
232	138	172	140	184	3.404	106	123	241	134	219	45	103	182	051	
80	39	64	45	69	1.333	58	58	111	60	94	34	46	88	052	
434	310	371	283	337	7.075	220	249	552	343	439	102	211	409	053	
46	22	43	31	43	654	31	27	44	30	36	14	11	32	054	
77	35	59	48	58	1.320	51	54	83	72	96	26	47	97	055	
24	12	23	15	19	248	5	5	10	21	16	3	3	10	056	
94	55	68	57	59	1.755	62	71	157	65	126	27	49	108	057	
87	56	57	51	104	1.637	73	61	132	81	137	33	56	104	058	
73	40	58	52	64	1.366	56	49	140	59	84	21	30	76	059	
93	83	98	78	67	1.730	55	79	126	79	94	29	54	100	060	
3	6	3	3	2	72	3	2	5	3	8	2	3	8	061	
224	148	168	150	154	3.881	122	163	304	182	271	83	119	242	062	

segue TAV. 4 — Popolazione residente

C —

Codice dei Comuni	COMUNI	CLASSI QUINQUENNALI DI ETÀ (anni)										
		Meno di 5	5 - 9	10 - 14	15 - 19	20 - 24	25 - 29	30 - 34	35 - 39	40 - 44	45 - 49	50 - 54
063	CASTEL ROZZONE	85	91	95	93	81	88	102	74	66	53	52
064	CASTIONE DELLA PRESOLANA	100	128	144	175	129	104	101	78	102	87	110
065	CASTRO	41	52	48	56	55	36	74	49	46	56	57
066	CAVERNAGO	46	50	32	45	46	52	40	33	21	20	27
067	CAZZANO SANT'ANDREA	41	43	47	52	34	50	49	42	34	25	24
068	CENATE SOPRA	56	75	58	67	41	50	61	52	45	32	40
069	CENATE SOTTO	60	84	83	82	81	72	63	59	52	60	65
070	CENE	99	115	132	134	125	119	101	133	100	92	94
071	CERETE	45	46	40	44	40	42	44	48	25	22	36
072	CHIGNOLO D'ISOLA	74	85	99	104	69	76	71	72	71	63	50
073	CHIUDUNO	159	172	200	218	198	171	192	145	136	123	122
074	CISANO BERGAMASCO	215	212	222	252	213	233	224	180	205	159	150
075	CISERANO	167	183	162	186	204	195	176	121	128	114	129
076	CIVIDATE AL PIANO	182	167	204	201	200	199	188	133	142	144	122
077	CLUSONE	238	297	328	340	291	310	307	251	237	238	251
078	COLERE	39	34	34	68	68	48	35	24	28	24	26
079	COLOGNO AL SERIO	303	368	357	378	382	311	302	280	260	215	221
080	COLZATE	36	63	70	69	62	66	59	55	57	52	51
081	COMUN NUOVO	68	109	91	119	87	84	73	95	82	74	61
082	CORNA IMAGNA	36	34	19	38	31	20	27	17	13	18	13
249	CORNALBA	8	14	6	6	14	8	8	8	3	7	10
083	CORTENOVA	51	52	47	52	47	63	42	40	40	36	38
084	COSTA DI MEZZATE	71	86	78	84	73	85	68	64	64	35	55
247	COSTA DI SERINA	29	26	27	28	41	32	31	24	23	19	35
085	COSTA VALLE IMAGNA	13	32	27	27	26	15	22	22	20	21	24
086	COSTA VOLPINO	250	394	391	335	307	305	355	333	308	244	217
087	COVO	89	108	99	103	116	113	106	73	74	81	75
088	CREDARO	57	73	81	72	78	79	67	61	69	54	54
089	CURNO	189	300	270	299	223	220	300	223	235	245	197
090	CUSIO	7	11	15	19	16	6	9	10	13	13	12
091	DALMINE	508	615	723	793	703	640	638	585	658	550	522
092	DOSSENA	31	34	35	48	38	35	27	11	20	23	35
093	ENDINE GAIANO	72	100	111	119	104	72	99	99	83	94	96
094	ENTRATICO	30	48	57	57	47	49	42	43	47	40	28
095	ERVE	12	28	24	30	27	17	22	19	17	31	17
096	FARA GERA D'ADDA	156	163	171	178	170	199	208	159	141	145	166
097	FARA OLIVANA CON SOLA	34	31	28	42	39	43	20	23	30	24	18
098	FILAGO	78	85	92	115	119	77	76	77	81	68	67
099	FINO DEL MONTE	19	20	21	36	45	38	24	17	20	22	25
100	FIORANO AL SERIO	42	84	89	114	77	77	80	86	95	100	78
101	FONTANELLA	84	136	143	142	119	123	113	124	108	91	101
102	FONTENO	22	28	21	31	23	20	22	14	18	19	25
103	FOPPOLO	7	11	11	5	8	10	14	6	7	3	11
104	FORESTO SPARSO	73	93	108	91	100	90	79	64	49	58	65
105	FORNOVO SAN GIOVANNI	78	100	71	88	77	103	77	62	65	40	56
106	FUIPIANO VALLE IMAGNA	8	13	11	8	8	7	9	4	12	7	6
107	GANDELLINO	38	38	44	54	47	36	48	34	31	19	29
108	GANDINO	164	198	256	216	196	188	204	188	190	156	195
109	GANDOSSO	30	44	58	51	47	42	31	25	27	29	29
110	GAVERINA TERME	27	31	37	32	28	34	32	27	24	26	31
111	GAZZANIGA	117	185	175	220	171	184	184	175	172	178	212
112	GEROSA	13	19	21	23	8	21	12	11	12	7	15
113	GHISALBA	149	175	161	157	152	145	161	112	145	86	87
114	GORLAGO	102	141	158	180	139	121	125	115	140	97	110
115	GORLE	106	176	161	165	126	142	173	168	155	103	108
116	GORNO	66	57	80	92	88	74	65	68	71	62	73
117	GRASSOBBIO	157	164	153	163	182	192	172	145	119	86	82
118	GROMO	40	39	50	47	69	35	47	28	33	31	41
119	GRONE	30	27	31	33	26	27	34	25	28	15	17
120	GRUMELLO DEL MONTE	180	232	233	266	216	211	233	162	223	167	173
121	ISOLA DI FONDRA	6	4	5	9	6	8	5	2	4	5	10
122	ISSO	18	14	26	23	18	22	21	10	15	9	20
123	LALLIO	91	106	110	108	100	78	97	87	81	75	57

per sesso e classe di età

FEMMINE

						PARTICOLARI CLASSI DI ETÀ (anni)									Codice dei Comuni
55 - 59	60 - 64	65 - 69	70 - 74	75 e più	TOTALE	Meno di 3	3 - 5	6 - 10	11 - 13	14 - 17	18	19 - 20	21 - 24		
49	36	40	33	19	1.057	46	56	90	62	75	17	33	66	063	
65	56	56	59	57	1.551	61	59	138	82	151	33	52	100	064	
61	48	55	42	54	830	19	33	55	24	48	6	28	39	065	
24	14	14	7	8	479	22	36	50	14	35	6	16	40	066	
31	23	16	18	12	541	24	27	41	28	43	6	20	28	067	
33	14	23	27	27	701	37	35	67	37	53	15	21	32	068	
43	39	39	29	45	956	38	39	79	64	54	21	31	64	069	
94	65	76	70	91	1.640	52	69	118	78	107	28	58	95	070	
41	45	30	21	30	599	23	29	47	22	40	6	15	33	071	
45	22	33	25	31	990	44	48	87	56	91	19	29	57	072	
121	77	74	65	86	2.259	99	91	177	123	175	38	91	153	073	
134	96	99	94	96	2.784	121	145	206	136	188	51	102	165	074	
88	62	63	35	65	2.078	88	120	171	93	151	42	78	159	075	
111	80	86	62	85	2.306	92	128	162	123	172	41	68	168	076	
263	211	203	182	236	4.183	126	166	301	205	288	57	124	227	077	
23	23	24	20	22	540	23	20	35	24	44	13	33	51	078	
150	112	124	116	93	3.972	176	195	362	232	313	62	133	315	079	
36	26	34	21	20	777	19	26	67	40	52	17	26	53	080	
59	29	36	38	34	1.139	39	51	107	46	103	26	40	62	081	
18	12	17	10	17	340	21	21	31	11	25	9	16	24	082	
11	6	9	10	9	137	5	4	18	1	2	—	9	9	249	
41	19	23	14	20	625	24	34	55	21	46	7	28	34	083	
34	23	24	29	28	901	37	51	84	46	76	14	26	58	084	
24	20	30	23	33	445	18	15	27	15	22	6	11	37	247	
24	15	16	15	30	349	5	11	31	16	25	7	10	20	085	
201	156	161	129	170	4.256	142	170	409	241	268	66	137	244	086	
87	51	73	41	48	1.337	50	55	112	60	79	18	44	97	087	
54	39	47	40	60	985	28	45	77	47	61	16	20	67	088	
162	100	97	93	98	3.251	99	132	311	163	246	62	87	181	089	
14	12	16	7	17	197	3	6	13	7	13	7	6	13	090	
441	292	305	236	215	8.424	278	319	661	440	665	142	275	562	091	
30	14	19	17	21	438	18	22	30	15	41	10	19	31	092	
95	54	64	78	74	1.414	46	45	105	66	88	28	44	84	093	
34	20	23	27	29	621	15	28	49	29	45	12	25	36	094	
28	14	13	17	15	331	9	13	24	15	20	6	14	20	095	
155	131	121	102	142	2.507	98	88	163	109	132	44	73	131	096	
30	24	15	14	9	424	18	23	28	18	32	10	13	32	097	
53	44	30	29	27	1.118	49	39	90	54	94	24	51	88	098	
28	23	19	24	22	403	8	19	16	11	20	10	21	36	099	
96	48	62	72	81	1.281	23	40	77	57	92	20	40	57	100	
113	62	78	49	90	1.676	51	61	138	90	110	29	53	92	101	
15	17	19	13	20	327	18	10	24	15	24	2	11	21	102	
4	4	3	4	5	113	3	7	11	7	4	1	3	6	103	
61	51	54	43	54	1.133	39	49	100	62	81	19	37	78	104	
56	35	49	34	45	1.036	42	57	90	48	70	17	27	63	105	
6	7	5	5	14	130	5	7	9	10	8	—	3	6	106	
39	28	24	32	29	570	19	28	35	27	41	13	21	37	107	
184	125	151	153	232	2.996	100	99	215	161	176	41	81	157	108	
27	17	13	23	15	508	20	14	52	38	32	13	25	36	109	
26	21	16	21	28	441	15	20	29	21	29	6	14	21	110	
178	117	161	137	194	2.760	70	81	194	95	176	46	71	135	111	
17	13	16	14	14	236	7	8	22	12	19	4	5	7	112	
85	56	60	50	54	1.835	88	94	172	100	128	31	62	119	113	
101	75	85	72	95	1.856	56	75	144	97	139	39	57	113	114	
78	50	53	50	42	1.856	60	72	176	105	134	31	57	99	115	
48	34	51	41	39	1.009	41	38	59	53	70	23	26	73	116	
67	50	55	39	23	1.849	98	90	162	88	131	39	59	152	117	
53	28	36	27	44	648	27	19	44	32	33	14	27	49	118	
17	19	10	22	18	379	17	20	28	13	29	7	13	20	119	
126	98	106	121	106	2.853	102	123	220	145	204	62	92	179	120	
4	4	7	6	14	99	5	2	6	2	7	2	1	5	121	
13	9	8	7	6	239	9	11	14	17	20	7	9	12	122	
63	27	40	24	20	1.164	49	59	109	60	94	24	37	83	123	

segue TAV. 4 — Popolazione residente

C —

Codice dei Comuni	COMUNI	CLASSI QUINQUENNALI DI ETÀ (anni)										
		Meno di 5	5 - 9	10 - 14	15 - 19	20 - 24	25 - 29	30 - 34	35 - 39	40 - 44	45 - 49	50 - 54
124	LEFFE	173	173	224	198	249	204	185	181	177	171	164
125	LENNA	26	17	17	20	18	16	23	19	25	20	19
126	LEVATE	70	129	120	109	101	86	111	83	87	93	79
127	LOCATELLO	32	25	21	24	31	29	25	10	13	11	12
128	LOVERE	105	180	252	254	200	198	202	198	233	223	242
129	LURANO	42	60	70	65	36	62	47	67	53	51	41
130	LUZZANA	21	26	18	22	16	31	26	15	13	9	15
131	MADONE	103	112	119	101	127	146	98	76	94	81	65
132	MAPELLO	167	173	195	217	200	186	186	159	157	139	139
133	MARTINENGO	263	320	310	344	298	297	286	221	239	214	172
250	MEDOLAGO	51	58	49	51	52	59	59	39	32	37	37
134	MEZZOLDO	7	8	12	16	10	8	8	6	7	15	10
135	MISANO DI GERA D'ADDA	61	85	66	81	76	73	76	69	68	70	52
136	MOIO DE'CALVI	5	1	3	9	8	5	4	5	4	3	4
137	MONASTEROLO DEL CASTELLO	21	26	27	32	21	24	20	29	26	22	29
139	MONTELLO	63	82	70	87	91	81	78	61	62	57	58
138	MONTE MARENZO	39	49	53	51	51	46	42	45	56	27	18
140	MORENGO	51	61	63	72	69	65	61	58	56	59	51
141	MORNICO AL SERIO	102	96	98	92	88	95	79	79	68	57	50
142	MOZZANICA	122	129	123	144	125	138	115	102	101	107	100
143	MOZZO	213	222	250	222	179	206	275	206	212	177	123
144	NEMBRO	318	377	450	501	429	377	377	348	366	367	360
145	OLMO AL BREMBO	16	14	17	16	12	21	16	20	20	14	17
146	OLTRE IL COLLE	37	48	66	72	54	41	48	36	38	35	39
147	OLTRESSENDA ALTA	5	10	4	3	12	7	3	6	6	5	2
148	ONETA	20	20	27	29	27	19	30	17	25	22	17
149	ONORE	30	22	32	34	42	22	19	24	24	26	19
150	ORIO AL SERIO	29	34	42	50	42	34	37	37	37	50	45
151	ORNICA	6	11	18	25	16	6	6	6	9	12	14
152	OSIO SOPRA	97	111	113	149	164	101	120	97	120	125	91
153	OSIO SOTTO	331	415	398	380	412	439	423	366	331	270	228
154	PAGAZZANO	67	67	46	66	65	64	67	37	47	45	38
155	PALADINA	95	126	150	147	125	103	105	97	119	96	98
156	PALAZZAGO	105	109	118	132	107	112	120	82	77	70	85
157	PALOSCO	178	217	251	229	192	148	166	152	148	131	121
158	PARRE	80	86	102	121	92	96	73	79	79	61	77
159	PARZANICA	13	13	14	23	15	20	13	10	15	13	19
160	PEDRENGO	110	142	155	168	140	108	155	110	132	98	82
161	PEIA	64	61	69	66	65	62	68	54	57	41	54
162	PIANICO	33	51	44	62	49	40	60	34	43	24	27
163	PIARIO	29	37	36	34	34	26	29	29	28	24	23
164	PIAZZA BREMBANA	36	31	46	41	42	45	44	39	36	32	25
165	PIAZZATORRE	8	27	27	28	8	13	19	13	20	8	11
166	PIAZZOLO	1	8	5	5	3	4	4	3	5	2	3
167	POGNANO	50	66	56	46	47	48	52	38	35	37	33
168	PONTE NOSSA	45	74	98	98	75	54	79	77	97	78	87
169	PONTERANICA	223	286	309	265	251	268	307	240	229	198	214
170	PONTE SAN PIETRO	320	374	414	472	399	372	404	347	450	386	365
171	PONTIDA	67	104	111	124	91	93	101	92	83	82	75
172	PONTIROLO NUOVO	94	130	148	164	153	128	128	108	142	114	124
173	PRADALUNGA	120	116	197	181	146	132	140	131	125	136	130
174	PREDORE	55	64	61	71	63	66	68	41	59	40	49
175	PREMOLO	22	33	37	45	33	36	35	36	32	30	34
176	PRESEZZO	121	143	154	155	127	151	142	121	135	117	86
177	PUMENENGO	51	48	44	66	66	59	44	40	44	31	32
178	RANICA	154	231	238	250	202	174	216	229	203	164	152
179	RANZANICO	28	21	33	29	22	27	34	22	23	19	18
180	RIVA DI SOLTO	25	25	38	31	33	24	20	25	40	22	31
182	ROGNO	87	100	101	104	120	105	112	95	84	72	77
183	ROMANO DI LOMBARDIA	478	564	602	646	525	597	574	494	557	451	444
184	RONCOBELLO	11	14	19	22	14	15	16	10	19	13	18
185	RONCOLA	26	24	11	18	25	15	18	11	10	20	15
186	ROTA D'IMAGNA	27	34	33	32	26	25	30	26	21	16	29

per sesso e classe di età

FEMMINE

						PARTICOLARI CLASSI DI ETÀ (anni)									Codice dei Comuni
55 - 59	60 - 64	65 - 69	70 - 74	75 e più	TOTALE	Meno di 3	3 - 5	6 - 10	11 - 13	14 - 17	18	19 - 20	21 - 24		
157	85	130	82	137	2.690	104	105	184	135	161	35	103	190	124	
22	23	30	27	34	356	19	9	20	7	16	5	8	14	125	
65	40	51	34	49	1.307	39	57	128	67	94	23	42	79	126	
21	19	34	22	19	348	14	24	22	13	19	3	16	22	127	
222	164	204	154	258	3.289	60	73	195	153	218	50	77	165	128	
30	27	37	41	33	762	19	29	70	38	57	12	20	28	129	
15	14	15	14	11	281	11	15	24	10	17	4	10	12	130	
55	27	19	26	29	1.278	59	74	111	65	81	23	47	102	131	
95	66	70	83	69	2.301	93	102	189	116	151	52	87	162	132	
184	120	137	111	125	3.641	150	168	331	186	265	70	134	231	133	
40	13	19	18	19	633	30	30	58	29	42	11	15	46	250	
12	10	13	8	16	166	1	6	11	8	12	2	7	6	134	
50	40	43	32	57	999	29	48	80	40	69	16	24	63	135	
12	2	10	13	10	98	4	1	1	1	9	1	2	7	136	
23	12	21	22	28	383	15	10	25	15	31	5	11	15	137	
48	21	39	28	23	949	37	40	84	41	70	17	27	77	139	
26	15	19	21	31	589	14	37	47	36	38	12	23	36	138	
47	23	33	21	27	817	22	38	63	37	56	18	31	51	140	
46	42	41	33	40	1.106	52	71	95	54	80	18	32	74	141	
86	59	55	55	56	1.617	71	71	133	75	109	28	60	96	142	
128	64	71	68	67	2.683	125	124	235	153	196	31	81	141	143	
320	211	256	220	233	5.510	188	199	395	262	399	90	201	341	144	
22	8	19	19	20	271	3	15	15	7	17	2	6	10	145	
48	35	40	31	41	709	17	31	53	37	52	16	26	45	146	
3	6	2	4	6	84	3	4	9	3	2	1	2	10	147	
21	20	16	21	16	347	12	13	21	18	21	6	14	18	148	
22	13	17	11	11	368	15	22	22	17	28	9	15	32	149	
25	18	25	19	21	545	21	10	41	28	31	12	18	36	150	
8	2	15	7	6	167	2	5	12	12	21	4	6	14	151	
68	70	52	46	43	1.567	60	53	118	65	103	35	72	128	152	
190	168	162	132	155	4.800	188	216	429	210	337	79	134	343	153	
42	27	24	28	29	759	38	41	61	28	55	10	19	59	154	
97	51	71	72	63	1.615	54	56	140	98	114	25	58	98	155	
85	51	67	49	52	1.421	62	67	109	68	102	26	47	90	156	
122	72	86	74	57	2.344	107	105	236	150	181	48	98	142	157	
81	35	58	45	49	1.214	46	49	91	68	99	22	36	70	158	
21	7	19	22	31	268	7	10	14	9	15	2	9	12	159	
61	55	53	37	30	1.636	65	69	149	93	146	27	59	107	160	
38	23	62	33	29	846	39	36	63	46	54	7	27	53	161	
41	32	27	20	36	623	19	20	53	26	43	11	24	43	162	
20	19	18	19	17	422	13	22	40	22	28	3	18	24	163	
32	22	25	25	26	547	21	23	34	28	36	10	10	34	164	
12	6	12	15	15	242	5	4	30	16	27	5	3	8	165	
4	1	5	4	10	67	1	2	6	4	5	—	1	3	166	
21	9	21	21	17	597	26	33	70	33	38	12	16	37	167	
71	62	69	74	68	1.206	27	33	76	60	76	18	44	56	168	
172	107	127	112	107	3.415	126	145	300	186	219	55	100	203	169	
320	197	238	203	239	5.500	179	210	378	249	383	84	189	307	170	
81	40	60	62	54	1.320	45	39	112	66	102	23	38	72	171	
114	75	71	71	89	1.853	56	62	140	84	137	28	51	131	172	
111	65	89	76	66	1.961	69	70	125	114	171	37	65	109	173	
54	41	39	19	54	844	28	42	65	35	58	12	25	49	174	
35	27	30	18	20	503	13	10	40	18	35	9	22	23	175	
81	53	58	46	52	1.742	65	86	140	95	124	27	64	99	176	
55	26	27	25	31	689	32	27	45	29	54	10	26	52	177	
131	78	103	80	91	2.696	83	105	243	148	208	45	81	162	178	
33	16	26	23	21	395	15	16	25	23	23	5	8	18	179	
27	22	23	25	27	438	10	22	24	22	28	5	15	26	180	
67	50	52	33	44	1.303	47	59	111	53	84	20	43	95	182	
385	265	292	219	195	7.288	266	323	585	341	520	122	254	404	183	
18	17	24	20	26	276	6	6	16	12	19	5	3	13	184	
20	14	13	13	19	272	18	10	23	6	15	4	10	18	185	
32	17	21	17	34	420	13	22	35	17	27	7	13	18	186	

segue TAV. 4 — Popolazione residente

C —

Codice dei Comuni	COMUNI	CLASSI QUINQUENNALI DI ETÀ (anni)										
		Meno di 5	5 - 9	10 - 14	15 - 19	20 - 24	25 - 29	30 - 34	35 - 39	40 - 44	45 - 49	50 - 54
187	ROVETTA	89	100	95	95	88	96	104	82	85	73	69
188	SAN GIOVANNI BIANCO	147	174	202	250	182	173	146	127	169	142	141
189	SAN PAOLO D'ARGON	127	114	116	142	140	125	129	94	83	93	70
190	SAN PELLEGRINO TERME	125	222	263	299	223	181	184	175	210	164	183
191	SANTA BRIGIDA	14	34	28	23	26	17	19	20	26	21	24
192	SANT'OMOBONO IMAGNA	82	134	136	123	127	92	101	92	85	75	67
193	SARNICO	155	203	212	269	204	188	197	190	188	204	204
194	SCANZOROSCIATE	251	281	318	344	285	269	316	243	264	231	197
195	SCHILPARIO	34	45	59	69	46	41	45	38	38	38	42
196	SEDRINA	79	71	97	91	107	81	95	62	81	67	82
197	SELVINO	47	82	90	94	86	51	64	59	50	58	52
198	SERIATE	539	716	817	842	743	654	757	622	728	577	543
199	SERINA	54	70	75	90	78	65	72	55	53	52	63
200	SOLTO COLLINA	38	53	48	42	49	37	30	56	34	35	43
251	SOLZA	45	54	26	44	39	43	35	20	30	39	37
201	SONGAVAZZO	16	20	22	17	17	17	25	20	12	11	17
202	SORISOLE	270	305	352	352	283	277	330	255	237	207	202
203	SOTTO IL MONTE GIOVANNI XXIII	72	87	106	120	94	82	76	76	75	81	68
204	SOVERE	133	190	182	194	162	155	189	145	146	122	130
205	SPINONE AL LAGO	14	33	26	28	26	21	26	19	21	17	24
206	SPIRANO	121	154	172	165	132	143	148	156	119	96	90
207	STIZZANO	237	289	336	342	312	278	283	269	274	230	241
208	STROZZA	33	38	26	49	33	22	32	26	26	24	27
209	SUISIO	120	113	132	123	126	123	111	97	98	79	66
210	TALEGGIO	21	19	32	35	26	21	13	18	17	18	27
211	TAVERNOLA BERGAMASCA	86	104	94	110	90	81	77	65	80	69	61
212	TELGATE	134	152	140	171	119	142	132	107	113	90	92
213	TERNO D'ISOLA	124	128	121	138	126	119	125	99	119	117	107
214	TORRE BOLDONE	225	288	322	313	244	250	338	302	316	231	193
215	TORRE DE'BUSI	49	80	81	85	73	45	52	56	47	38	53
216	TORRE DE'ROVERI	59	64	64	67	64	53	52	41	41	42	41
217	TORRE PALLAVICINA	35	35	43	44	41	29	36	23	24	32	31
218	TRESCORE BALNEARIO	202	225	311	281	257	242	242	234	216	215	210
219	TREVIGLIO	654	905	997	1.104	981	867	944	877	977	893	958
220	TREVILOLO	293	384	415	441	302	323	326	294	322	270	217
221	UBIALE CLANEZZO	33	36	43	50	40	42	38	35	43	25	42
222	URGNANO	246	270	351	349	300	281	283	239	259	216	185
223	VALBONDIONE	41	39	64	79	61	46	36	42	34	44	64
224	VALBREMBO	105	127	153	131	110	102	110	107	101	87	67
225	VALGOGGIO	28	23	34	29	22	25	18	22	16	18	16
226	VALLEVE	6	8	7	9	11	4	6	3	6	4	3
227	VALNEGRA	6	7	10	9	6	8	8	9	7	7	8
228	VALSECCA	20	21	23	18	15	24	16	9	11	7	14
229	VALTORTA	9	14	20	24	19	5	8	15	8	10	7
230	VEDESETA	6	5	8	10	11	6	7	8	11	10	9
231	VERCURAGO	104	147	164	142	116	108	126	110	98	86	98
232	VERDELLINO	194	270	292	263	249	217	243	208	224	169	130
233	VERDELLO	173	214	264	291	255	222	230	233	247	205	196
234	VERTOVA	167	189	191	263	191	202	197	157	151	158	161
235	VIADANICA	28	22	39	46	43	26	24	24	24	32	37
236	VIGANO SAN MARTINO	19	48	37	39	34	28	41	29	28	26	33
237	VIGOLO	23	23	33	28	21	28	13	9	10	23	30
238	VILLA D'ADDA	114	106	131	125	140	128	117	88	101	99	104
239	VILLA D'ALME'	179	222	254	323	233	217	193	183	177	161	170
240	VILLA DI SERIO	136	155	171	178	168	156	162	123	145	128	113
241	VILLA D'OGNA	33	63	60	81	52	50	48	45	70	59	58
242	VILLONGO	203	226	216	204	194	240	235	161	163	140	120
243	VILMINORE DI SCALVE	48	57	68	48	79	50	42	43	42	38	37
244	ZANDOBBIO	57	69	97	104	101	55	72	50	77	62	73
245	ZANICA	196	206	210	252	225	206	221	164	176	152	144
246	ZOGNO	311	303	347	349	330	344	334	282	282	234	251
	TOTALE PROVINCIA	27.235	34.133	37.155	39.613	34.636	32.568	34.127	29.590	31.420	28.008	27.893

per sesso e classe di età

FEMMINE

						PARTICOLARI CLASSI DI ETÀ (anni)									Codice dei Comuni
55 - 59	60 - 64	65 - 69	70 - 74	75 e più	TOTALE	Meno di 3	3 - 5	6 - 10	11 - 13	14 - 17	18	19 - 20	21 - 24		
64	53	70	51	62	1.276	55	55	91	58	89	17	36	66	187	
135	94	108	85	108	2.383	69	107	183	111	212	37	89	147	188	
68	39	47	31	37	1.455	74	78	105	72	112	33	53	112	189	
157	111	94	107	127	2.825	63	101	238	151	249	51	106	173	190	
19	10	21	21	24	347	10	9	32	15	22	4	10	23	191	
68	55	72	58	67	1.434	46	63	133	88	106	19	49	98	192	
193	123	139	127	164	2.960	91	109	195	127	211	56	94	160	193	
185	138	140	145	246	3.853	151	142	298	195	276	60	141	216	194	
44	42	46	42	48	717	19	20	48	38	54	14	21	39	195	
69	55	60	42	44	1.183	52	37	73	62	75	14	47	85	196	
42	29	36	20	33	893	29	34	84	55	78	19	27	73	197	
526	336	358	272	314	9.344	285	372	772	474	705	167	292	590	198	
65	41	59	53	78	1.023	35	31	72	44	75	16	29	65	199	
36	30	39	44	46	660	22	27	52	31	33	5	20	40	200	
40	21	16	15	22	526	24	30	49	19	23	12	19	32	251	
20	16	15	13	14	272	8	11	21	12	15	3	11	11	201	
166	105	131	92	111	3.675	163	158	315	225	272	78	120	231	202	
63	38	44	41	47	1.170	44	43	94	59	94	26	46	73	203	
143	93	112	123	141	2.360	79	89	195	102	158	40	65	133	204	
16	22	20	16	25	354	7	17	29	15	22	9	7	21	205	
87	78	89	76	68	1.894	63	91	151	96	152	27	58	106	206	
222	125	151	126	141	3.856	151	150	290	198	288	55	127	257	207	
23	18	21	13	20	431	18	23	35	15	40	9	13	26	208	
53	34	36	39	35	1.385	60	72	126	85	94	23	48	106	209	
25	22	38	20	36	388	13	12	25	14	28	5	14	22	210	
64	36	58	31	40	1.146	45	58	104	52	79	30	42	74	211	
75	53	48	45	50	1.663	73	90	152	82	140	30	61	88	212	
79	43	54	40	55	1.594	74	65	134	70	117	25	46	106	213	
172	108	132	108	151	3.693	115	161	303	180	277	53	116	187	214	
39	30	36	31	26	821	26	39	82	51	69	15	29	57	215	
44	25	18	20	17	712	32	40	64	39	56	13	28	46	216	
49	18	36	16	19	511	18	27	37	21	33	11	18	33	217	
177	131	139	125	162	3.369	114	120	246	191	238	53	119	195	218	
826	591	696	546	734	13.550	356	451	944	608	896	204	404	778	219	
180	123	144	97	117	4.248	160	212	402	235	373	69	152	232	220	
31	25	32	18	22	555	20	17	40	23	39	14	17	32	221	
181	109	149	120	143	3.681	133	155	295	205	309	61	111	247	222	
48	32	35	36	34	735	22	31	36	46	53	15	35	46	223	
59	35	44	44	44	1.426	64	65	122	99	114	27	41	94	224	
13	10	6	8	8	296	13	18	29	17	24	9	7	19	225	
3	4	4	4	3	85	4	3	7	7	7	—	5	8	226	
6	3	9	11	10	124	4	6	6	6	6	1	5	4	227	
14	10	20	15	14	251	11	13	21	14	18	4	6	10	228	
11	11	14	20	15	210	3	8	19	9	18	6	5	18	229	
8	11	12	10	16	148	4	2	7	3	11	1	2	10	230	
81	63	62	53	70	1.628	44	84	152	100	122	29	53	89	231	
129	83	69	41	44	2.825	107	139	291	163	221	53	102	192	232	
147	88	125	79	119	3.088	92	120	234	144	244	60	99	204	233	
168	112	130	111	123	2.671	81	122	182	115	199	48	105	149	234	
32	17	22	20	16	452	15	16	24	25	40	6	16	36	235	
21	16	28	20	25	472	13	19	44	17	37	7	12	28	236	
31	21	29	22	25	369	18	8	26	20	21	9	9	17	237	
87	47	83	67	148	1.685	74	63	107	80	101	24	52	115	238	
196	115	125	96	115	2.959	105	128	210	162	246	77	106	177	239	
87	64	61	63	57	1.967	73	96	152	107	141	43	55	141	240	
54	45	55	41	53	867	14	32	61	34	68	18	27	35	241	
120	96	100	73	85	2.576	120	112	241	126	172	39	75	158	242	
65	30	58	42	50	797	26	34	60	38	41	10	22	69	243	
53	31	44	42	58	1.045	31	42	62	67	81	24	42	79	244	
145	83	92	65	69	2.606	106	121	217	121	195	50	102	177	245	
257	181	205	176	297	4.483	175	203	306	207	278	75	136	260	246	
26.016	17.515	20.434	17.097	21.132	458.572	15.461	17.987	35.117	22.075	32.312	7.725	14.674	27.421		

TAV. 5 - Popolazione residente in età da 6 anni in poi

Codice dei Comuni	COMUNI	FORNITI DI TITOLO DI STUDIO							
		LAUREA		DIPLOMA		LICENZA MEDIA INFERIORE		LICENZA ELEMENTARE	
		MF	M	MF	M	MF	M	MF	M
001	ADRARA SAN MARTINO	8	8	44	23	339	185	628	315
002	ADRARA SAN ROCCO	4	3	18	6	115	58	409	208
003	ALBANO SANT'ALESSANDRO	43	33	356	190	1.336	714	2.296	1.048
004	ALBINO	203	134	1.106	612	3.945	2.132	6.538	2.875
248	ALGUA	1	1	28	15	211	119	254	125
005	ALME'	56	36	477	265	1.273	695	2.197	1.026
006	ALMENNO SAN BARTOLOMEO	22	17	124	61	934	500	1.923	888
007	ALMENNO SAN SALVATORE	48	30	351	187	1.286	677	2.224	994
008	ALZANO LOMBARDO	161	107	1.107	595	3.113	1.666	5.630	2.463
009	AMBIVERE	20	12	124	77	444	275	827	384
010	ANTEGNATE	15	7	81	43	431	235	998	470
011	ARCENE	44	29	227	143	1.018	521	1.553	716
012	ARDESIO	25	21	127	56	958	519	1.735	893
013	ARZAGO D'ADDA	5	3	103	55	324	181	653	325
014	AVERARA	4	3	5	2	77	40	173	74
015	AVIATICO	2	2	22	10	105	60	266	142
016	AZZANO SAN PAOLO	58	30	410	250	1.410	756	2.403	1.107
017	AZZONE	5	4	40	14	143	77	306	158
018	BAGNATICA	23	15	117	66	590	310	1.056	503
019	BARBATA	2	2	20	11	123	67	237	123
020	BARIANO	22	14	160	81	880	507	1.654	810
021	BARZANA	1	1	57	31	238	144	416	182
022	BEDULITA	3	3	13	9	93	41	271	129
023	BERBENNO	19	12	143	69	458	226	1.145	569
024	BERGAMO	7.680	4.679	20.161	10.877	35.681	16.883	40.901	16.255
025	BERZO SAN FERMO	6	5	41	17	226	115	520	259
026	BIANZANO	2	1	11	7	127	68	269	125
027	BLELLO	1	1	—	—	12	6	73	38
028	BOLGARE	15	12	122	71	829	446	1.398	679
029	BOLTIERE	13	8	138	78	731	403	1.323	630
030	BONATE SOPRA	32	23	276	143	1.213	675	2.274	1.071
031	BONATE SOTTO	54	33	417	228	1.203	680	2.335	1.083
032	BORGO DI TERZO	9	7	53	27	166	91	368	165
033	BOSSICO	4	4	47	27	232	110	607	321
034	BOTTANUCO	15	10	103	66	889	477	1.335	652
035	BRACCA	2	1	25	18	161	86	218	104
036	BRANZI	10	7	59	28	214	111	311	171
037	BREMBATE	33	22	448	236	1.424	782	2.855	1.268
038	BREMBATE DI SOPRA	51	35	245	151	1.334	718	2.399	1.118
039	BREMBILLA	14	12	125	58	1.079	593	2.001	986
040	BRIGNANO GERA D'ADDA	30	23	345	167	990	560	2.128	967
041	BRUMANO	1	1	1	1	14	8	48	27
042	BRUSAPORTO	19	14	106	67	527	278	1.111	520
043	CALCINATE	24	17	189	107	788	420	1.761	824
044	CALCIO	36	24	245	120	968	513	2.111	1.027
045	CALOLZIOCORTE	185	112	1.273	677	3.711	2.008	6.167	2.827
046	CALUSCO D'ADDA	53	38	413	247	1.800	985	3.413	1.593
047	CALVENZANO	15	11	153	70	605	345	1.291	598
048	CAMERATA CORNELLO	1	1	13	7	136	70	235	125
049	CANONICA D'ADDA	24	16	206	126	922	483	1.506	698
050	CAPIZZONE	6	4	47	31	270	136	526	253
051	CAPRIATE SAN GERVASIO	66	49	546	300	1.592	863	3.054	1.355
052	CAPRINO BERGAMASCO	47	31	196	92	648	322	1.008	474
053	CARAVAGGIO	165	111	1.152	595	2.978	1.688	6.688	3.010
054	CARENNO	9	9	82	47	295	168	674	311
055	CAROBIO DEGLI ANGELI	13	11	103	54	695	375	1.401	668
056	CARONA	3	2	45	30	94	57	276	116
057	CARVICO	22	12	213	138	861	483	1.512	730
058	CASAZZA	36	26	270	148	803	392	1.250	594
059	CASIRATE D'ADDA	41	28	244	122	580	324	1.154	527
060	CASNIGO	25	15	119	54	831	481	1.841	828
061	CASSIGLIO	—	—	8	4	36	18	58	27
062	CASTELLI CALEPIO	61	48	447	229	1.714	920	3.725	1.697

per sesso e grado di istruzione

TOTALE		ALFABETI PRIVI DI TITOLO DI STUDIO				ANALFABETI				TOTALE		Codice dei Comuni
		TOTALE		di cui in età da 55 anni in poi		TOTALE		di cui in età da 55 anni in poi				
MF	M	MF	M	MF	M	MF	M	MF	M	MF	M	
1.019	531	405	211	204	104	4	1	1	1	1.428	743	001
546	275	56	26	7	3	3	1	—	—	605	302	002
4.031	1.985	588	275	62	21	9	3	5	3	4.628	2.263	003
11.792	5.753	2.265	988	947	366	45	25	20	12	14.102	6.766	004
494	260	198	89	134	54	3	2	1	1	695	351	248
4.003	2.022	729	354	162	66	16	8	9	5	4.748	2.384	005
3.003	1.466	371	194	72	36	14	7	7	5	3.388	1.667	006
3.909	1.888	793	339	312	100	75	7	52	2	4.777	2.234	007
10.011	4.831	1.036	508	156	59	38	22	13	4	11.085	5.361	008
1.415	748	219	102	65	26	1	—	1	—	1.635	850	009
1.525	755	350	165	148	65	15	6	10	5	1.890	926	010
2.842	1.409	461	208	140	52	12	4	6	1	3.315	1.621	011
2.845	1.489	481	225	182	75	9	5	3	1	3.335	1.719	012
1.085	564	261	124	120	48	10	5	7	2	1.356	693	013
259	119	55	28	26	10	3	3	2	2	317	150	014
395	214	59	27	27	12	—	—	—	—	454	241	015
4.281	2.143	642	329	152	54	9	3	6	3	4.932	2.475	016
494	253	80	31	38	15	2	1	—	—	576	285	017
1.786	894	364	188	130	63	24	14	12	6	2.174	1.096	018
382	203	70	32	33	15	—	—	—	—	452	235	019
2.716	1.412	482	222	171	65	9	7	5	5	3.207	1.641	020
712	358	190	98	73	38	2	—	1	—	904	456	021
380	182	84	37	33	13	—	—	—	—	464	219	022
1.765	876	250	127	50	20	3	1	—	—	2.018	1.004	023
104.423	48.694	11.135	4.870	2.983	835	396	173	190	77	115.954	53.737	024
793	396	125	60	47	20	—	—	—	—	918	456	025
409	201	44	22	10	4	1	1	1	1	454	224	026
86	45	9	4	—	—	—	—	—	—	95	49	027
2.364	1.208	567	250	212	77	8	4	4	3	2.939	1.462	028
2.205	1.119	485	216	176	69	14	6	7	4	2.704	1.341	029
3.795	1.912	560	244	151	61	11	6	5	3	4.366	2.162	030
4.009	2.024	569	269	107	32	13	7	2	2	4.591	2.300	031
596	290	60	25	12	5	2	1	—	—	658	316	032
890	462	114	56	13	7	—	—	—	—	1.004	518	033
2.342	1.205	870	405	359	153	11	5	3	2	3.223	1.615	034
406	209	214	104	132	65	3	1	2	1	623	314	035
594	317	223	95	150	55	1	1	1	1	818	413	036
4.760	2.308	671	306	180	63	16	7	7	4	5.447	2.621	037
4.029	2.022	911	376	390	121	9	3	1	—	4.949	2.401	038
3.219	1.649	570	288	167	74	15	9	4	1	3.804	1.946	039
3.493	1.717	591	266	234	69	14	5	3	1	4.098	1.988	040
64	37	8	1	5	1	1	—	1	—	73	38	041
1.763	879	330	160	72	30	9	4	2	1	2.102	1.043	042
2.762	1.368	450	233	95	41	10	8	2	2	3.222	1.609	043
3.360	1.684	668	330	248	103	39	14	15	7	4.067	2.028	044
11.336	5.624	1.883	867	481	174	161	63	82	34	13.380	6.554	045
5.679	2.863	1.118	508	368	134	50	24	25	13	6.847	3.395	046
2.064	1.024	430	189	209	75	10	6	8	5	2.504	1.219	047
385	203	110	46	68	25	4	2	3	2	499	251	048
2.658	1.323	579	241	272	96	16	6	9	4	3.253	1.570	049
849	424	90	44	15	4	7	5	2	1	946	473	050
5.258	2.567	833	360	320	111	24	13	11	7	6.115	2.940	051
1.899	919	404	173	152	63	15	9	6	5	2.318	1.101	052
10.983	5.404	1.863	859	613	242	45	22	19	11	12.891	6.285	053
1.060	535	120	49	32	10	1	1	—	—	1.181	585	054
2.212	1.108	222	113	37	11	5	3	2	1	2.439	1.224	055
418	205	43	19	20	6	2	1	2	1	463	225	056
2.608	1.363	680	312	263	100	15	6	5	2	3.303	1.681	057
2.359	1.160	466	190	179	50	49	21	7	4	2.874	1.371	058
2.019	1.001	417	175	153	53	4	3	1	—	2.440	1.179	059
2.816	1.378	341	188	37	18	9	4	1	—	3.166	1.570	060
102	49	27	13	14	6	1	1	—	—	130	63	061
5.947	2.894	982	454	294	96	30	15	13	5	6.959	3.363	062

segue TAV. 5 — Popolazione residente in età da 6 anni in poi

Codice dei Comuni	COMUNI	FORNITI DI TITOLO DI STUDIO							
		LAUREA		DIPLOMA		LICENZA MEDIA INFERIORE		LICENZA ELEMENTARE	
		MF	M	MF	M	MF	M	MF	M
063	CASTEL ROZZONE	7	3	99	51	467	256	905	420
064	CASTIONE DELLA PRESOLANA	17	11	156	94	798	387	1.372	697
065	CASTRO	31	20	153	73	404	226	676	281
066	CAVERNAGO	6	3	35	16	230	117	423	205
067	CAZZANO SANT'ANDREA	3	—	8	4	278	145	599	294
068	CENATE SOPRA	7	6	10	5	295	152	756	383
069	CENATE SOTTO	15	13	78	37	374	180	794	371
070	CENE	23	13	158	83	736	409	1.711	774
071	CERETE	4	3	51	31	264	142	490	232
072	CHIGNOLO D'ISOLA	10	8	80	47	463	229	989	483
073	CHIUDUNO	48	28	227	140	1.242	632	1.989	918
074	CISANO BERGAMASCO	44	27	400	195	1.368	736	2.366	1.100
075	CISERANO	33	21	250	147	1.097	612	1.813	858
076	CIVDATE AL PIANO	23	17	238	133	1.136	608	2.171	1.013
077	CLUSONE	186	112	862	451	2.042	1.065	3.365	1.458
078	COLERE	4	3	37	22	351	186	413	213
079	COLOGNO AL SERIO	30	26	375	211	1.983	1.060	3.864	1.865
080	COLZATE	8	5	87	42	367	204	809	386
081	COMUN NUOVO	19	12	119	59	540	306	1.177	576
082	CORNA IMAGNA	2	2	25	9	175	93	340	174
249	CORNALBA	1	1	10	6	59	37	116	67
083	CORTENOVA	6	6	37	23	303	154	629	315
084	COSTA DI MEZZATE	9	6	86	52	485	252	833	398
247	COSTA DI SERINA	9	7	35	23	239	138	356	173
085	COSTA VALLE IMAGNA	6	6	38	27	147	71	402	191
086	COSTA VOLPINO	97	69	730	419	2.325	1.336	3.531	1.563
087	COVO	20	12	123	67	531	293	1.411	666
088	CREDARO	14	8	102	58	406	219	956	418
089	CURNO	88	47	545	332	1.760	963	2.747	1.246
090	CUSIO	1	—	5	5	110	60	245	125
091	DALMINE	268	182	1.911	1.121	4.464	2.524	6.986	3.037
092	DOSSENA	4	4	24	10	193	101	294	161
093	ENDINE GAIANO	23	16	226	131	642	349	1.313	606
094	ENTRATICO	2	2	75	41	256	135	575	282
095	ERVE	1	1	21	10	153	88	378	178
096	FARA GERA D'ADDA	52	33	342	184	1.110	606	2.470	1.100
097	FARA OLIVANA CON SOLA	2	2	23	14	222	121	443	218
098	FILAGO	5	3	52	32	575	316	1.156	537
099	FINO DEL MONTE	7	5	78	43	225	121	401	189
100	FIORANO AL SERIO	33	20	237	112	585	321	1.220	510
101	FONTANELLA	36	25	113	61	730	378	1.750	859
102	FONTENO	1	1	25	14	186	106	299	149
103	FOPPOLO	3	3	20	12	53	22	75	35
104	FORESTO SPARSO	11	8	110	57	466	265	1.096	530
105	FORNOVO SAN GIOVANNI	6	6	96	53	500	264	926	456
106	FUIPIANO VALLE IMAGNA	2	2	11	9	36	23	163	73
107	GANDELLINO	10	6	49	23	249	132	602	286
108	GANDINO	38	27	346	180	1.197	663	3.104	1.350
109	GANDOSSO	4	4	21	14	231	115	565	269
110	GAVERINA TERME	4	3	31	16	207	121	461	218
111	GAZZANIGA	46	32	428	217	1.341	717	2.579	1.096
112	GEROSA	—	—	12	6	97	47	208	108
113	GHISALBA	17	15	111	62	813	433	1.880	923
114	GORLAGO	25	15	184	109	839	429	1.532	729
115	GORLE	125	82	518	300	1.129	562	1.202	537
116	GORNO	6	4	69	41	558	308	1.055	489
117	GRASSOBBIO	26	15	170	98	932	497	1.819	872
118	GROMO	12	7	83	46	336	195	648	325
119	GRONE	3	3	9	2	144	71	455	230
120	GRUMELLO DEL MONTE	42	26	344	161	1.403	762	2.493	1.126
121	ISOLA DI FONDRA	1	—	17	10	57	36	97	41
122	ISSO	1	—	10	7	110	59	243	123
123	LALLIO	21	10	133	84	641	321	914	415

per sesso e grado di istruzione

TOTALE		ALFABETI PRIVI DI TITOLO DI STUDIO				ANALFABETI				TOTALE		Codice dei Comuni
		TOTALE		di cui in età da 55 anni in poi		TOTALE		di cui in età da 55 anni in poi				
MF	M	MF	M	MF	M	MF	M	MF	M	MF	M	
1.478	730	376	172	136	46	3	—	2	—	1.857	902	063
2.343	1.189	492	218	197	76	6	3	3	2	2.841	1.410	064
1.264	600	209	95	80	26	2	2	—	—	1.475	697	065
694	341	130	64	26	13	5	3	3	3	829	408	066
888	443	93	53	11	6	7	2	4	2	988	498	067
1.068	546	188	85	40	18	11	7	8	4	1.267	638	068
1.261	601	406	188	173	80	6	5	2	2	1.673	794	069
2.628	1.279	316	150	71	29	14	10	5	3	2.958	1.439	070
809	408	260	114	151	60	1	1	1	1	1.070	523	071
1.542	767	226	108	49	23	9	4	3	—	1.777	879	072
3.506	1.718	561	283	149	58	9	6	6	4	4.076	2.007	073
4.178	2.058	762	388	224	97	38	14	15	7	4.978	2.460	074
3.193	1.638	574	270	171	64	20	9	7	3	3.787	1.917	075
3.568	1.771	599	317	183	76	24	17	13	9	4.191	2.105	076
6.455	3.086	943	429	281	99	15	7	5	2	7.413	3.522	077
805	424	200	86	112	44	3	1	1	—	1.008	511	078
6.252	3.162	994	499	221	96	29	13	16	7	7.275	3.674	079
1.271	637	203	105	44	19	1	1	—	—	1.475	743	080
1.855	953	273	127	55	24	2	1	—	—	2.130	1.081	081
542	278	70	36	4	—	—	—	—	—	612	314	082
186	111	84	31	46	21	1	1	1	1	271	143	249
975	498	154	65	45	14	5	4	1	—	1.134	567	083
1.413	708	203	99	38	14	6	2	5	1	1.622	809	084
639	341	191	78	131	50	4	3	4	3	834	422	247
593	295	62	28	5	2	3	2	2	1	658	325	085
6.683	3.387	1.156	516	349	133	13	5	6	2	7.852	3.908	086
2.085	1.038	333	158	91	37	21	11	12	8	2.439	1.207	087
1.478	703	254	117	75	25	3	3	—	—	1.735	823	088
5.140	2.588	833	372	193	69	13	6	6	2	5.986	2.966	089
361	190	30	14	5	3	2	1	—	—	393	205	090
13.629	6.864	1.868	849	448	150	80	37	20	7	15.577	7.750	091
515	276	282	125	138	52	7	5	3	3	804	406	092
2.204	1.102	394	177	163	69	8	4	7	4	2.606	1.283	093
908	460	227	101	120	44	7	3	5	2	1.142	564	094
553	277	66	33	22	11	—	—	—	—	619	310	095
3.974	1.923	495	254	115	40	50	21	10	7	4.519	2.198	096
690	355	85	39	23	6	5	3	2	1	780	397	097
1.788	888	247	117	57	20	2	2	1	1	2.037	1.007	098
711	358	58	35	12	5	1	1	—	—	770	394	099
2.075	963	207	102	33	10	5	4	2	1	2.287	1.069	100
2.629	1.323	462	216	154	63	17	5	9	2	3.108	1.544	101
511	270	111	54	53	22	2	1	—	—	624	325	102
151	72	36	12	18	6	1	1	1	1	188	85	103
1.683	860	399	180	147	60	6	3	3	2	2.088	1.043	104
1.528	779	333	151	136	51	10	4	4	3	1.871	934	105
212	107	28	15	7	3	—	—	—	—	240	122	106
910	447	124	64	41	18	1	1	—	—	1.035	512	107
4.685	2.220	616	293	183	71	14	5	7	2	5.315	2.518	108
821	402	94	42	13	5	6	3	4	2	921	447	109
703	358	107	49	43	13	7	4	4	2	817	411	110
4.394	2.062	484	214	99	28	9	2	1	—	4.887	2.278	111
317	161	109	44	72	30	—	—	—	—	426	205	112
2.821	1.433	515	254	110	36	10	6	5	4	3.346	1.693	113
2.580	1.282	752	333	359	140	23	15	14	9	3.355	1.630	114
2.974	1.481	429	201	72	23	6	3	3	2	3.409	1.685	115
1.688	842	175	94	28	9	4	1	1	—	1.867	937	116
2.947	1.482	381	197	40	18	19	7	8	2	3.347	1.686	117
1.079	573	141	55	55	14	14	4	10	2	1.234	632	118
611	306	80	43	16	8	1	1	1	1	692	350	119
4.282	2.075	660	308	176	70	76	7	24	4	5.018	2.390	120
172	87	14	7	6	4	—	—	—	—	186	94	121
364	189	82	41	34	11	6	3	3	2	452	233	122
1.709	830	291	116	71	23	3	1	1	—	2.003	947	123

segue TAV. 5 — Popolazione residente in età da 6 anni in poi

Codice dei Comuni	COMUNI	FORNITI DI TITOLO DI STUDIO							
		LAUREA		DIPLOMA		LICENZA MEDIA INFERIORE		LICENZA ELEMENTARE	
		MF	M	MF	M	MF	M	MF	M
124	LEFFE	51	29	288	165	1.297	670	2.607	1.263
125	LENNA	3	3	57	34	190	113	364	160
126	LEVATE	18	14	137	77	654	406	1.302	567
127	LOCATELLO	6	5	29	15	164	83	348	177
128	LOVERE	257	163	930	501	1.739	922	2.341	895
129	LURANO	9	7	58	33	319	168	820	364
130	LUZZANA	2	2	45	29	127	71	217	101
131	MADONE	14	13	92	60	659	352	1.149	526
132	MAPELLO	30	23	279	173	1.115	604	1.963	890
133	MARTINENGO	54	45	406	182	1.526	823	3.582	1.702
250	MEDOLAGO	14	11	87	46	263	153	649	299
134	MEZZOLDO	2	1	19	9	74	38	193	100
135	MISANO DI GERA D'ADDA	22	10	153	79	415	232	963	459
136	MOIO DE'CALVI	3	3	23	14	55	33	105	47
137	MONASTEROLO DEL CASTELLO	1	1	45	17	176	110	412	192
139	MONTELLO	9	8	106	69	487	282	883	403
138	MONTE MARENZO	13	8	19	8	273	146	632	309
140	MORENGO	3	3	77	55	420	228	738	347
141	MORNICO AL SERIO	15	12	71	41	504	269	1.045	513
142	MOZZANICA	19	14	235	125	599	324	1.624	767
143	MOZZO	140	88	767	443	1.390	728	1.928	846
144	NEMBRO	79	53	775	442	2.794	1.501	4.993	2.249
145	OLMO AL BREMBO	7	6	43	29	120	67	251	114
146	OLTRE IL COLLE	11	9	86	39	338	176	450	222
147	OLTRESSENDA ALTA	1	—	1	1	49	23	77	46
148	ONETA	4	4	15	7	193	116	326	168
149	ONORE	1	1	23	12	175	88	377	191
150	ORIO AL SERIO	20	10	86	50	338	211	474	211
151	ORNICA	2	2	24	12	72	36	129	71
152	OSIO SOPRA	16	9	166	84	887	518	1.530	721
153	OSIO SOTTO	100	59	556	343	2.670	1.419	4.220	1.903
154	PAGAZZANO	7	5	121	54	353	212	752	387
155	PALADINA	16	13	158	93	734	402	1.517	691
156	PALAZZAGO	16	13	110	57	662	352	1.455	700
157	PALOSCO	20	15	166	96	1.175	641	2.164	1.006
158	PARRE	8	5	89	44	654	349	1.208	555
159	PARZANICA	4	2	9	7	85	51	241	120
160	PEDRENGO	27	18	182	114	947	491	1.466	693
161	PEIA	4	4	45	26	348	190	982	467
162	PIANICO	11	7	83	53	356	189	563	247
163	PIARIO	6	6	64	25	172	91	394	173
164	PIAZZA BREMBANA	20	13	133	66	292	144	427	192*
165	PIAZZATORRE	4	2	25	16	118	59	249	119
166	PIAZZOLO	—	—	2	2	35	19	68	28
167	POGNANO	5	3	52	31	266	146	531	245
168	PONTE NOSSA	27	17	123	64	668	359	1.120	461
169	PONTERANICA	165	114	653	363	1.731	912	2.672	1.190
170	PONTE SAN PIETRO	158	93	1.201	677	2.958	1.582	4.497	1.899
171	PONTIDA	32	27	101	64	655	351	1.284	631
172	PONTIROLO NUOVO	21	15	168	95	874	464	1.798	836
173	PRADALUNGA	22	11	217	120	1.020	557	1.952	855
174	PREDORE	18	9	160	90	366	196	684	313
175	PREMOLO	2	2	75	40	214	126	585	279
176	PRESEZZO	26	17	251	144	890	494	1.530	698
177	PUMENENGO	10	6	40	20	345	176	730	384
178	RANICA	120	83	649	361	1.344	680	2.185	969
179	RANZANICO	6	4	32	15	183	103	412	183
180	RIVA DI SOLTO	10	10	56	31	221	130	432	201
182	ROGNO	27	21	183	96	664	370	1.107	521
183	ROMANO DI LOMBARDIA	199	127	1.167	591	3.257	1.809	6.911	3.223
184	RONCOBELLO	4	3	33	19	117	62	223	95
185	RONCOLA	1	1	36	18	116	68	323	171
186	ROTA D'IMAGNA	6	3	47	16	163	91	380	179

per sesso e grado di istruzione

TOTALE		ALFABETI PRIVI DI TITOLO DI STUDIO				ANALFABETI				TOTALE		Codice dei Comuni
		TOTALE		di cui in età da 55 anni in poi		TOTALE		di cui in età da 55 anni in poi				
MF	M	MF	M	MF	M	MF	M	MF	M	MF	M	
4.243	2.127	652	299	233	78	18	6	11	3	4.913	2.432	124
614	310	49	25	10	6	—	—	—	—	663	335	125
2.111	1.064	308	148	72	28	6	2	1	1	2.425	1.214	126
547	280	71	31	28	10	4	1	1	—	622	312	127
5.267	2.481	659	300	203	57	17	6	10	5	5.943	2.787	128
1.206	572	146	68	18	7	6	4	4	3	1.358	644	129
391	203	122	55	59	22	3	3	3	3	516	261	130
1.914	951	353	176	90	36	9	4	3	1	2.276	1.131	131
3.387	1.690	736	332	275	111	6	1	2	1	4.129	2.023	132
5.568	2.752	905	432	213	90	45	11	22	5	6.518	3.195	133
1.013	509	123	54	17	3	—	—	—	—	1.136	563	250
288	148	35	16	15	9	—	—	—	—	323	164	134
1.553	780	274	129	89	40	5	1	2	—	1.832	910	135
186	97	8	5	3	1	1	—	1	—	195	102	136
634	320	97	53	27	10	1	1	1	1	732	374	137
1.485	762	255	108	84	31	5	3	3	2	1.745	873	139
937	471	135	70	27	11	11	4	7	3	1.083	545	138
1.238	633	272	126	110	42	11	5	3	2	1.521	764	140
1.635	835	339	163	123	49	10	3	4	2	1.984	1.001	141
2.477	1.230	426	206	133	54	15	7	4	1	2.918	1.443	142
4.225	2.105	589	280	98	35	7	2	1	—	4.821	2.387	143
8.641	4.245	1.280	575	379	135	42	20	15	9	9.963	4.840	144
421	216	90	43	46	17	2	1	—	—	513	260	145
885	446	400	181	225	92	6	3	3	1	1.291	630	146
128	70	33	14	17	7	—	—	—	—	161	84	147
538	295	139	61	79	27	4	3	1	1	681	359	148
576	292	88	44	39	17	4	1	2	1	668	337	149
918	482	131	54	42	14	2	1	1	—	1.051	537	150
227	121	104	51	55	24	2	1	1	1	333	173	151
2.599	1.332	354	170	86	32	5	2	2	1	2.958	1.504	152
7.546	3.724	1.026	469	167	47	35	18	14	7	8.607	4.211	153
1.233	658	181	77	53	20	2	1	—	—	1.416	736	154
2.425	1.199	471	195	153	56	5	2	1	—	2.901	1.396	155
2.243	1.122	326	161	99	38	14	8	7	3	2.583	1.291	156
3.525	1.758	670	312	175	66	15	8	9	5	4.210	2.078	157
1.959	953	208	99	34	14	5	1	1	—	2.172	1.053	158
339	180	190	98	129	62	3	3	2	2	532	281	159
2.622	1.316	382	193	63	30	10	3	5	1	3.014	1.512	160
1.379	687	133	57	17	7	6	3	—	—	1.518	747	161
1.013	496	125	59	21	11	3	2	—	—	1.141	557	162
636	295	87	42	9	3	3	2	—	—	726	339	163
872	415	104	58	17	6	—	—	—	—	976	473	164
396	196	47	15	2	—	1	—	1	—	444	211	165
105	49	15	8	3	1	1	—	—	—	121	57	166
854	425	151	48	48	21	10	4	3	1	1.015	477	167
1.938	901	200	93	53	23	2	—	1	—	2.140	994	168
5.221	2.579	919	427	269	101	15	5	5	2	6.155	3.011	169
8.814	4.251	992	453	221	68	19	10	6	4	9.825	4.714	170
2.072	1.073	396	164	166	57	14	9	9	7	2.482	1.246	171
2.861	1.410	489	218	183	67	25	12	12	6	3.375	1.640	172
3.211	1.543	326	179	40	18	12	5	8	3	3.549	1.727	173
1.228	608	270	120	132	53	7	3	3	2	1.505	731	174
876	447	82	31	16	4	—	—	—	—	958	478	175
2.697	1.353	432	191	127	35	12	6	6	3	3.141	1.550	176
1.125	586	193	105	58	22	7	4	5	2	1.325	695	177
4.298	2.093	559	262	87	33	10	4	2	1	4.867	2.359	178
633	305	68	34	17	8	2	—	1	—	703	339	179
719	372	111	52	55	23	1	1	—	—	831	425	180
1.981	1.008	411	190	160	63	7	4	2	2	2.399	1.202	182
11.534	5.750	1.722	842	387	140	71	36	34	21	13.327	6.628	183
377	179	98	34	62	18	3	1	1	—	478	214	184
476	258	48	23	5	2	2	1	1	1	526	282	185
596	289	143	65	63	25	1	1	—	—	740	355	186

segue TAV. 5 — Popolazione residente in età da 6 anni in poi

Codice dei Comuni	COMUNI	FORNITI DI TITOLO DI STUDIO							
		LAUREA		DIPLOMA		LICENZA MEDIA INFERIORE		LICENZA ELEMENTARE	
		MF	M	MF	M	MF	M	MF	M
187	ROVETTA	21	16	184	98	625	335	1.141	546
188	SAN GIOVANNI BIANCO	46	33	252	145	1.258	676	2.035	990
189	SAN PAOLO D'ARGON	28	17	154	82	740	394	1.325	637
190	SAN PELLEGRINO TERME	84	51	399	210	1.470	746	2.367	1.095
191	SANTA BRIGIDA	1	1	34	21	133	69	386	197
192	SANT'OMOBONO IMAGNA	26	16	128	61	654	321	1.371	657
193	SARNICO	136	87	788	398	1.276	656	2.393	1.025
194	SCANZOROSCIATE	92	58	605	314	1.922	1.044	3.350	1.463
195	SCHILPARIO	7	5	84	43	413	236	746	336
196	SEDRINA	12	10	133	81	511	281	1.179	557
197	SELVINO	15	12	109	68	504	259	863	415
198	SERIATE	264	163	1.663	885	4.987	2.639	7.559	3.328
199	SERINA	23	21	123	72	502	259	834	414
200	SOLTO COLLINA	12	8	90	49	277	147	576	275
251	SOLZA	2	1	73	49	228	134	484	233
201	SONGAVAZZO	5	4	20	8	106	64	331	160
202	SORISOLE	47	31	318	200	2.014	1.105	3.400	1.573
203	SOTTO IL MONTE GIOVANNI XXIII	20	16	100	71	563	294	917	443
204	SOVERE	61	43	332	172	1.111	634	2.206	970
205	SPINONE AL LAGO	4	2	39	15	144	79	325	158
206	SPIRANO	15	13	218	122	901	505	1.697	805
207	STIZZANO	54	35	488	292	2.036	1.100	3.386	1.527
208	STROZZA	2	2	30	17	178	89	470	225
209	SUISIO	19	15	181	95	666	395	1.288	603
210	TALEGGIO	5	4	21	9	184	92	315	161
211	TAVERNOLA BERGAMASCA	31	20	172	95	604	335	982	472
212	TELGATE	14	10	195	101	748	400	1.596	749
213	TERNO D'ISOLA	16	13	265	141	763	455	1.544	716
214	TORRE BOLDONE	157	105	784	411	1.970	1.018	3.050	1.353
215	TORRE DE'BUSI	7	4	46	20	377	194	632	315
216	TORRE DE'ROVERI	13	9	50	19	366	204	578	282
217	TORRE PALLAVICINA	6	3	59	28	172	83	448	220
218	TRESCORE BALNEARIO	104	63	464	269	1.650	825	3.024	1.360
219	TREVIGLIO	668	426	3.101	1.669	6.319	3.309	11.518	4.979
220	TREVIOLIO	61	46	550	302	2.024	1.050	3.325	1.516
221	UBIALE CLANEZZO	3	3	43	24	254	152	545	273
222	URGNANO	39	29	376	223	1.865	963	3.465	1.668
223	VALBONDIONE	6	4	61	36	399	237	805	376
224	VALBREMBO	28	23	175	96	676	347	1.304	578
225	VALGOGLIO	1	1	17	6	110	57	269	143
226	VALLEVE	—	—	8	3	39	19	74	38
227	VALNEGRA	3	2	18	10	72	42	116	54
228	VALSECCA	1	1	13	5	90	48	243	117
229	VALTORTA	3	3	8	7	102	56	248	131
230	VEDESETA	2	2	10	5	50	29	204	100
231	VERCURAGO	41	23	242	129	813	395	1.164	467
232	VERDELLINO	65	46	456	247	1.484	832	2.377	1.106
233	VERDELLO	48	28	371	216	1.587	866	2.827	1.295
234	VERTOVA	27	21	275	137	1.236	631	2.634	1.187
235	VIADANICA	3	2	20	14	205	98	464	219
236	VIGANO SAN MARTINO	7	3	20	13	229	125	403	200
237	VIGOLO	4	4	26	12	135	79	356	171
238	VILLA D'ADDA	31	20	190	88	725	402	1.499	695
239	VILLA D'ALME'	49	32	291	158	1.476	774	2.714	1.237
240	VILLA DI SERIO	27	20	160	77	1.093	596	1.860	880
241	VILLA D'OGNA	7	5	143	68	419	235	811	341
242	VILLONGO	58	32	303	171	1.109	612	2.486	1.165
243	VILMINORE DI SCALVE	25	17	88	43	490	280	730	322
244	ZANDOBBIO	3	1	82	43	445	233	863	412
245	ZANICA	35	27	328	194	1.222	626	2.428	1.136
246	ZOGNO	82	58	569	298	2.108	1.119	3.712	1.649
	TOTALE PROVINCIA	15.829	10.102	73.679	40.135	227.772	120.377	395.343	179.417

per sesso e grado di istruzione

TOTALE		ALFABETI PRIVI DI TITOLO DI STUDIO				ANALFABETI				TOTALE		Codice dei Comuni
		TOTALE		di cui in età da 55 anni in poi		TOTALE		di cui in età da 55 anni in poi				
MF	M	MF	M	MF	M	MF	M	MF	M	MF	M	
1.971	995	343	158	120	47	5	—	2	—	2.319	1.153	187
3.591	1.844	840	388	336	125	14	6	4	2	4.445	2.238	188
2.247	1.130	375	194	104	40	8	3	5	3	2.630	1.327	189
4.320	2.102	833	393	275	108	4	1	2	1	5.157	2.496	190
554	288	97	37	35	16	4	2	3	2	655	327	191
2.179	1.055	374	177	95	31	13	9	3	2	2.566	1.241	192
4.593	2.166	572	245	167	53	11	5	4	2	5.176	2.416	193
5.969	2.879	899	445	206	80	27	11	13	2	6.895	3.335	194
1.250	620	96	48	—	—	—	—	—	—	1.346	668	195
1.835	929	346	159	124	40	3	2	1	—	2.184	1.090	196
1.491	754	197	105	19	10	2	1	—	—	1.690	860	197
14.473	7.015	2.170	972	562	207	57	26	31	15	16.700	8.013	198
1.482	766	403	165	233	84	6	3	1	—	1.891	934	199
955	479	227	93	111	38	2	1	1	—	1.184	573	200
787	417	173	74	73	33	5	2	3	1	965	493	251
462	236	47	21	8	3	1	—	1	—	510	257	201
5.779	2.909	937	465	223	89	29	17	10	4	6.745	3.391	202
1.600	824	542	237	253	102	5	3	1	1	2.147	1.064	203
3.710	1.819	549	254	161	55	12	6	4	2	4.271	2.079	204
512	254	124	52	61	21	3	3	2	2	639	309	205
2.831	1.445	641	299	290	103	17	5	5	3	3.489	1.749	206
5.964	2.954	972	442	323	117	26	11	10	5	6.962	3.407	207
680	333	85	42	6	1	3	3	2	2	768	378	208
2.154	1.108	379	178	88	30	7	1	3	1	2.540	1.287	209
525	266	178	78	110	37	7	3	4	2	710	347	210
1.789	922	338	163	107	45	5	4	—	—	2.132	1.089	211
2.553	1.260	408	202	88	35	6	5	—	—	2.967	1.467	212
2.588	1.325	341	159	57	28	15	5	7	2	2.944	1.489	213
5.961	2.887	670	334	74	29	15	8	7	4	6.646	3.229	214
1.062	533	375	157	167	68	15	6	6	2	1.452	696	215
1.007	514	278	132	96	42	1	—	—	—	1.286	646	216
685	334	210	99	116	53	7	3	3	2	902	436	217
5.242	2.517	763	358	206	72	15	10	8	6	6.020	2.885	218
21.606	10.383	2.742	1.285	684	251	116	53	61	24	24.464	11.721	219
5.960	2.914	1.416	595	559	210	16	7	9	4	7.392	3.516	220
845	452	241	116	97	44	3	3	1	1	1.089	571	221
5.745	2.883	957	445	298	112	45	26	24	14	6.747	3.354	222
1.271	653	127	67	42	20	7	3	6	3	1.405	723	223
2.183	1.044	267	114	39	15	11	6	2	1	2.461	1.164	224
397	207	132	58	64	29	2	1	2	1	531	266	225
121	60	35	18	17	7	1	1	1	1	157	79	226
209	108	26	14	8	2	2	1	1	—	237	123	227
347	171	86	35	42	15	3	3	—	—	436	209	228
361	197	66	31	24	8	1	1	1	1	428	229	229
266	136	28	17	9	4	6	5	—	—	300	158	230
2.260	1.014	384	139	90	28	11	2	5	1	2.655	1.155	231
4.382	2.231	745	340	123	48	43	20	15	7	5.170	2.591	232
4.833	2.405	711	337	186	65	79	5	21	1	5.623	2.747	233
4.172	1.976	513	248	131	53	22	15	9	7	4.707	2.239	234
692	333	119	61	47	23	7	3	5	1	818	397	235
659	341	204	85	115	46	3	—	1	—	866	426	236
521	266	148	60	109	43	2	2	1	1	671	328	237
2.445	1.205	550	250	277	101	13	5	5	2	3.008	1.460	238
4.530	2.201	697	311	212	73	19	8	10	4	5.246	2.520	239
3.140	1.573	480	254	99	50	11	6	6	2	3.631	1.833	240
1.380	649	157	69	39	8	2	—	—	—	1.539	718	241
3.956	1.980	703	336	180	73	10	9	7	6	4.669	2.325	242
1.333	662	109	45	15	5	2	—	1	—	1.444	707	243
1.393	689	536	270	280	126	7	5	5	4	1.936	964	244
4.013	1.983	641	300	173	73	14	6	8	3	4.668	2.289	245
6.471	3.124	1.318	573	484	171	26	13	10	5	7.815	3.710	246
712.623	350.031	112.466	51.828	34.457	12.776	3.407	1.513	1.501	678	828.496	403.372	

TAV. 6 - Popolazione residente che frequenta corsi regolari di studio

Codice dei Comuni	COMUNI	CORSO REGOLARE DI STUDI							
		6 - 13		14 - 18		19 e più		TOTALE	
		MF	M	MF	M	MF	M	MF	M
.001	ADRARA SAN MARTINO	207	98	39	22	11	7	257	127
002	ADRARA SAN ROCCO	86	43	11	5	3	2	100	50
003	ALBANO SANT'ALESSANDRO	773	362	142	75	85	49	1.000	486
004	ALBINO	1.858	898	481	226	176	97	2.515	1.221
248	ALGUA	67	37	24	10	7	3	98	50
005	ALME'	783	407	225	125	76	43	1.084	575
006	ALMENNO SAN BARTOLOMEO	480	241	99	38	24	15	603	294
007	ALMENNO SAN SALVATORE	648	326	193	92	66	36	907	454
008	ALZANO LOMBARDO	1.473	758	450	212	168	101	2.091	1.071
009	AMBIVERE	230	115	63	35	16	9	309	159
010	ANTEGNATE	260	122	43	20	19	12	322	154
011	ARCENE	474	238	142	67	42	25	658	330
012	ARDESIO	449	231	71	36	19	14	539	281
013	ARZAGO D'ADDA	178	99	52	23	26	21	256	143
014	AVERARA	42	21	10	6	2	—	54	27
015	AVIATICO	44	24	11	5	3	2	58	31
016	AZZANO SAN PAOLO	807	447	239	136	106	62	1.152	645
017	AZZONE	69	31	20	8	5	1	94	40
018	BAGNATICA	314	161	61	26	20	13	395	200
019	BARBATA	49	24	17	10	15	10	81	44
020	BARIANO	459	236	124	68	37	25	620	329
021	BARZANA	137	70	9	7	5	2	151	79
022	BEDULITA	80	36	9	6	1	1	90	43
023	BERBENNO	291	158	66	30	22	14	379	202
024	BERGAMO	13.236	6.771	6.969	3.511	4.016	2.319	24.221	12.801
025	BERZO SAN FERMO	127	63	16	8	7	4	150	75
026	BIANZANO	54	25	13	7	7	2	74	34
027	BLELLO	10	3	4	2	2	2	16	7
028	BOLGARE	480	249	63	36	28	15	571	300
029	BOLTIERE	383	189	104	56	43	28	530	273
030	BONATE SOPRA	654	313	146	70	42	24	842	407
031	BONATE SOTTO	700	359	156	79	55	33	911	471
032	BORGO DI TERZO	81	38	24	13	16	9	121	60
033	BOSSICO	157	81	25	8	10	7	192	96
034	BOTTANUCO	524	278	104	41	24	13	652	332
035	BRACCA	78	38	14	5	2	1	94	44
036	BRANZI	99	59	41	15	13	6	153	80
037	BREMBATE	725	364	229	96	53	36	1.007	496
038	BREMBATE DI SOPRA	831	419	198	105	52	33	1.081	557
039	BREMBILLA	568	300	93	61	27	15	688	376
040	BRIGNANO GERA D'ADDA	578	300	159	79	76	50	813	429
041	BRUMANO	4	—	1	—	1	1	6	1
042	BRUSAPORTO	369	186	42	22	21	8	432	216
043	CALCINATE	507	269	90	43	29	16	626	328
044	CALCIO	544	285	124	55	39	25	707	365
045	CALOLZIOCORTE	1.933	991	579	283	199	118	2.711	1.392
046	CALUSCO D'ADDA	1.004	513	244	137	78	46	1.326	696
047	CALVENZANO	342	171	86	41	30	17	458	229
048	CAMERATA CORNELLO	62	26	17	7	2	1	81	34
049	CANONICA D'ADDA	439	218	119	68	39	26	597	312
050	CAPIZZONE	124	65	27	10	15	10	166	85
051	CAPRIATE SAN GERVASIO	753	378	259	132	87	53	1.099	563
052	CAPRINO BERGAMASCO	310	139	78	32	27	14	415	185
053	CARAVAGGIO	1.784	895	546	267	226	144	2.556	1.306
054	CARENNO	147	73	24	9	10	6	181	88
055	CAROBBIIO DEGLI ANGELI	328	173	66	40	35	22	429	235
056	CARONA	52	21	22	7	6	4	80	32
057	CARVICO	488	266	99	55	31	20	618	341
058	CASAZZA	397	193	119	56	39	28	555	277
059	CASIRATE D'ADDA	378	179	103	51	39	25	520	255
060	CASNIGO	455	250	80	34	28	12	563	296
061	CASSIGLIO	19	11	3	1	—	—	22	12
062	CASTELLI CALEPIO	1.025	541	223	113	82	57	1.330	711

e/o corsi di formazione professionale, per sesso e classe di età

		CORSO DI FORMAZIONE PROFESSIONALE										Codice dei Comuni
di cui occupati		14 - 16		17 - 19		20 e più		TOTALE		di cui occupati		
MF	M	MF	M	MF	M	MF	M	MF	M	MF	M	
2	2	4	4	3	—	1	—	8	4	4	1	001
—	—	1	—	—	—	3	2	4	2	2	2	002
58	43	50	23	17	10	32	25	99	58	50	38	003
54	32	75	43	45	27	63	42	183	112	104	74	004
—	—	2	—	—	—	1	1	3	1	1	1	248
37	29	28	14	9	6	10	6	47	26	13	11	005
17	10	18	11	9	2	15	7	42	20	17	10	006
26	22	37	19	20	3	23	11	80	33	33	15	007
52	37	60	23	21	9	60	31	141	63	78	43	008
9	6	11	4	3	2	13	7	27	13	19	10	009
5	3	13	3	8	4	4	3	25	10	12	7	010
23	15	26	12	10	7	20	13	56	32	29	21	011
6	4	10	5	6	2	3	1	19	8	6	3	012
10	10	3	1	1	—	2	1	6	2	2	1	013
—	—	1	1	1	—	1	1	3	2	1	1	014
1	1	2	2	—	—	1	—	3	2	1	—	015
66	46	34	19	11	7	41	28	86	54	52	36	016
1	1	3	1	1	—	1	1	5	2	1	1	017
10	9	12	8	5	4	4	4	21	16	12	11	018
3	3	—	—	—	—	1	1	1	1	1	1	019
20	18	30	13	7	5	16	9	53	27	19	14	020
2	1	6	4	2	1	7	3	15	8	11	6	021
—	—	4	2	2	1	3	1	9	4	6	3	022
4	2	13	5	6	1	5	1	24	7	14	4	023
833	565	540	274	329	149	608	352	1.477	775	594	372	024
4	3	6	3	1	—	4	3	11	6	6	4	025
2	—	2	2	1	—	3	—	6	2	1	—	026
—	—	—	—	—	—	—	—	—	—	—	—	027
11	6	19	7	10	3	10	6	39	16	29	13	028
23	18	11	3	5	3	14	9	30	15	17	11	029
22	18	28	19	21	11	19	12	68	42	35	27	030
28	20	16	5	7	7	16	14	39	26	20	17	031
3	2	7	2	—	—	2	—	9	2	2	—	032
5	3	2	1	2	1	1	1	5	3	3	2	033
11	5	18	6	6	2	12	10	36	18	15	11	034
—	—	1	—	—	—	1	—	2	—	1	—	035
2	2	3	—	—	—	1	1	4	1	1	1	036
28	21	56	22	17	9	35	26	108	57	51	37	037
29	21	39	18	12	5	19	16	70	39	31	22	038
24	20	31	24	14	8	19	9	64	41	45	29	039
34	28	16	7	11	3	28	17	55	27	35	22	040
—	—	—	—	—	—	—	—	—	—	—	—	041
10	5	9	4	7	5	8	5	24	14	14	10	042
7	3	18	11	6	1	22	16	46	28	36	25	043
17	10	37	14	7	1	18	8	62	23	30	16	044
85	49	87	53	41	18	71	41	199	112	105	67	045
28	17	43	23	13	6	27	16	83	45	46	29	046
16	11	7	5	4	1	9	6	20	12	12	8	047
2	1	7	3	1	—	—	—	8	3	—	—	048
17	14	19	11	12	8	20	12	51	31	30	22	049
6	4	2	—	3	—	6	2	11	2	7	2	050
39	25	37	20	16	5	38	25	91	50	46	33	051
15	8	11	4	4	1	12	8	27	13	13	8	052
82	59	53	27	23	6	56	38	132	71	72	50	053
5	3	9	5	1	—	8	6	18	11	11	8	054
20	15	25	15	7	5	10	6	42	26	29	23	055
2	2	4	2	—	—	2	2	6	4	2	2	056
7	4	18	12	8	4	16	11	42	27	27	18	057
12	10	16	5	12	7	16	7	44	19	26	13	058
16	12	8	6	2	1	5	1	15	8	8	3	059
17	8	23	15	13	5	15	8	51	28	29	20	060
—	—	3	1	—	—	—	—	3	1	—	—	061
29	22	31	20	20	12	29	14	80	46	50	33	062

segue TAV. 6 — Popolazione residente che frequenta corsi regolari di studio

Codice dei Comuni	COMUNI	CORSO REGOLARE DI STUDI							
		6 - 13		14 - 18		19 e più		TOTALE	
		MF	M	MF	M	MF	M	MF	M
063	CASTEL ROZZONE	310	158	52	28	23	18	385	204
064	CASTIONE DELLA PRESOLANA	430	210	135	49	31	22	596	281
065	CASTRO	180	101	82	42	29	16	291	159
066	CAVERNAGO	127	63	16	9	6	3	149	75
067	CAZZANO SANT'ANDREA	158	90	30	18	8	3	196	111
068	CENATE SOPRA	203	99	23	9	10	6	236	114
069	CENATE SOTTO	254	112	27	13	9	5	290	130
070	CENE	405	209	93	42	44	24	542	275
071	CERETE	129	60	33	13	9	5	171	78
072	CHIGNOLO D'ISOLA	290	147	46	21	23	14	359	182
073	CHIUDUNO	628	328	109	61	52	34	789	423
074	CISANO BERGAMASCO	717	380	190	102	64	36	971	518
075	CISERANO	549	285	117	66	49	32	715	383
076	CIVIDATE AL PIANO	613	328	117	58	47	21	777	407
077	CLUSONE	995	489	311	150	120	62	1.426	701
078	COLERE	123	64	25	14	4	2	152	80
079	COLOGNO AL SERIO	1.193	601	230	129	89	59	1.512	789
080	COLZATE	227	120	41	11	18	12	286	143
081	COMUN NUOVO	322	169	72	37	20	11	414	217
082	CORNA IMAGNA	95	53	16	11	8	4	119	68
249	CORNALBA	30	11	7	6	2	1	39	18
083	CORTENOVA	157	81	38	23	13	11	208	115
084	COSTA DI MEZZATE	255	125	48	28	19	12	322	165
247	COSTA DI SERINA	88	46	16	10	7	6	111	62
085	COSTA VALLE IMAGNA	92	45	19	7	5	3	116	55
086	COSTA VOLPINO	1.268	619	353	189	122	65	1.743	873
087	COVO	342	170	68	38	26	18	436	226
088	CREDARO	252	128	57	29	23	12	332	169
089	CURNO	951	477	332	195	88	55	1.371	727
090	CUSIO	46	26	10	8	2	1	58	35
091	DALMINE	2.249	1.159	809	416	304	186	3.362	1.761
092	DOSSENA	94	49	22	7	5	1	121	57
093	ENDINE GAIANO	342	171	113	65	40	26	495	262
094	ENTRATICO	167	90	35	24	9	8	211	122
095	ERVE	73	34	20	9	9	4	102	47
096	FARA GERA D'ADDA	561	294	135	70	66	41	762	405
097	FARA OLIVANA CON SOLA	95	49	22	12	6	5	123	66
098	FILAGO	304	160	58	29	16	9	378	198
099	FINO DEL MONTE	72	45	28	14	9	6	109	65
100	FIORANO AL SERIO	274	140	80	39	39	19	393	198
101	FONTANELLA	474	247	110	60	41	26	625	333
102	FONTENO	76	37	21	10	5	4	102	51
103	FOPPOLO	29	11	6	3	3	1	38	15
104	FORESTO SPARSO	307	145	46	31	19	9	372	185
105	FORNOVO SAN GIOVANNI	280	143	53	28	22	17	355	188
106	FUIPIANO VALLE IMAGNA	35	16	10	4	3	1	48	21
107	GANDELLINO	129	67	17	6	5	4	151	77
108	GANDINO	711	335	152	73	66	36	929	444
109	GANDOSSO	147	58	16	8	11	7	174	73
110	GAVERINA TERME	104	54	28	15	6	5	138	74
111	GAZZANIGA	581	293	181	79	63	40	825	412
112	GEROSA	53	19	12	2	1	1	66	22
113	GHISALBA	588	316	81	44	29	17	698	377
114	GORLAGO	478	237	104	52	32	20	614	309
115	GORLE	570	289	213	115	89	50	872	454
116	GORNO	238	126	41	20	22	12	301	158
117	GRASSOBBIO	537	287	105	54	37	24	679	365
118	GROMO	139	63	27	15	13	8	179	86
119	GRONE	98	57	24	8	7	4	129	69
120	GRUMELLO DEL MONTE	720	356	170	78	60	39	950	473
121	ISOLA DI FONDRA	15	7	3	2	1	1	19	10
122	ISSO	71	40	20	7	3	2	94	49
123	LALLIO	317	149	86	39	34	22	437	210

e/o corsi di formazione professionale, per sesso e classe di età

		CORSO DI FORMAZIONE PROFESSIONALE										Codice dei Comuni
di cui occupati		14 - 16		17 - 19		20 e più		TOTALE		di cui occupati		
MF	M	MF	M	MF	M	MF	M	MF	M	MF	M	
20	12	15	9	6	2	7	5	28	16	15	10	063
3	2	14	7	8	3	3	1	25	11	7	3	064
8	5	11	3	2	1	9	4	22	8	6	4	065
2	1	6	4	2	2	7	2	15	8	13	7	066
7	4	4	3	3	1	4	2	11	6	7	4	067
6	4	4	2	4	1	5	2	13	5	7	2	068
3	1	3	2	3	2	7	6	13	10	10	8	069
24	18	15	7	10	4	14	11	39	22	20	17	070
1	1	3	3	3	1	6	4	12	8	6	5	071
19	14	9	3	5	1	7	2	21	6	10	3	072
30	20	37	23	13	9	21	10	71	42	49	28	073
17	14	31	16	14	4	17	14	62	34	31	23	074
23	17	32	18	18	10	16	7	66	35	39	23	075
13	5	28	13	17	10	17	5	62	28	32	17	076
37	24	47	28	23	12	42	20	112	60	48	27	077
2	2	12	8	9	3	16	10	37	21	29	16	078
45	30	37	17	23	10	25	13	85	40	47	26	079
8	7	5	3	4	—	6	4	15	7	8	5	080
11	9	14	5	8	4	14	10	36	19	20	13	081
3	2	3	1	3	1	1	1	7	3	3	2	082
1	1	2	2	—	—	1	1	3	3	1	1	249
2	2	8	3	3	3	3	3	14	9	5	5	083
15	15	18	13	5	2	5	4	28	19	16	14	084
3	3	—	—	2	2	3	2	5	4	1	1	247
1	1	3	—	2	2	—	—	5	2	—	—	085
30	17	76	47	28	9	39	23	143	79	49	30	086
8	7	10	—	7	2	9	6	26	8	15	7	087
12	7	7	3	2	2	6	4	15	9	9	6	088
21	19	29	17	14	7	14	9	57	33	15	10	089
—	—	4	4	—	—	—	—	4	4	—	—	090
122	92	115	59	54	25	86	58	255	142	111	78	091
3	1	5	1	2	2	3	3	10	6	6	6	092
10	7	15	11	5	3	8	4	28	18	11	6	093
3	3	2	2	1	—	3	2	6	4	4	2	094
5	3	5	4	2	1	1	1	8	6	1	1	095
29	17	26	14	11	2	22	10	59	26	33	15	096
2	2	1	1	1	—	—	—	2	1	—	—	097
10	7	16	10	11	5	22	9	49	24	32	16	098
2	2	4	3	1	1	5	3	10	7	6	5	099
19	11	11	5	3	1	18	8	32	14	18	8	100
10	7	16	6	4	4	7	5	27	15	7	6	101
2	2	1	1	1	—	1	1	3	2	2	1	102
2	1	2	2	—	—	—	—	2	2	—	—	103
6	4	13	8	4	1	6	2	23	11	11	5	104
9	8	10	7	4	1	7	4	21	12	9	5	105
1	1	—	—	—	—	—	—	—	—	—	—	106
5	5	1	—	1	1	2	1	4	2	4	2	107
34	25	24	14	15	8	17	13	56	35	34	25	108
3	2	3	1	2	1	1	1	6	3	4	2	109
1	1	6	3	1	1	4	2	11	6	7	5	110
27	23	46	33	14	7	34	16	94	56	59	38	111
1	1	6	2	1	—	1	1	8	3	2	1	112
13	7	14	7	9	5	13	8	36	20	25	17	113
17	12	19	12	7	4	9	3	35	19	17	9	114
36	24	36	21	6	2	26	10	68	33	33	18	115
13	6	17	12	7	4	9	4	33	20	9	5	116
39	26	38	20	17	5	53	36	108	61	76	48	117
8	7	—	—	1	1	2	2	3	3	2	2	118
3	1	1	—	2	1	4	2	7	3	5	3	119
25	18	37	22	21	11	25	11	83	44	52	33	120
—	—	1	—	—	—	—	—	1	—	1	—	121
1	—	2	—	2	—	2	—	6	—	2	—	122
19	13	10	1	9	5	10	7	29	13	14	9	123

segue TAV. 6 — Popolazione residente che frequenta corsi regolari di studio

Codice dei Comuni	COMUNI	CORSO REGOLARE DI STUDI							
		6 - 13		14 - 18		19 e più		TOTALE	
		MF	M	MF	M	MF	M	MF	M
124	LEFFE	678	359	163	89	52	28	893	476
125	LENNA	62	35	34	19	7	4	103	58
126	LEVATE	389	195	93	45	28	21	510	261
127	LOCATELLO	71	36	10	5	4	2	85	43
128	LOVERE	728	380	367	173	172	105	1.267	658
129	LURANO	208	100	54	18	15	7	277	125
130	LUZZANA	68	34	11	6	5	4	84	44
131	MADONE	364	190	70	32	14	9	448	231
132	MAPELLO	595	291	163	85	56	38	814	414
133	MARTINENGO	1.018	502	195	85	64	39	1.277	626
250	MEDOLAGO	162	75	35	15	4	3	201	93
134	MEZZOLDI	35	16	8	5	—	—	43	21
135	MISANO DI GERA D'ADDA	255	135	55	24	33	20	343	179
136	MOIO DE'CALVI	11	9	12	4	5	3	28	16
137	MONASTEROLO DEL CASTELLO	99	59	18	11	5	2	122	72
139	MONTELLO	245	120	49	29	20	11	314	160
138	MONTE MARENZO	184	102	33	18	9	3	226	123
140	MORENGO	198	99	42	21	9	9	249	129
141	MORNICO AL SERIO	306	157	64	35	19	10	389	202
142	MOZZANICA	449	241	78	32	26	17	553	290
143	MOZZO	789	402	293	153	100	63	1.182	618
144	NEMBRO	1.309	653	381	180	131	85	1.821	918
145	OLMO AL BREMBO	62	40	24	10	2	2	88	52
146	OLTRE IL COLLE	178	88	35	19	14	12	227	119
147	OLTRESSENDA ALTA	21	9	—	—	2	1	23	10
148	ONETA	77	38	20	9	3	2	100	49
149	ONORE	85	46	29	15	11	6	125	67
150	ORIO AL SERIO	132	63	43	26	20	15	195	104
151	ORNICA	47	23	7	4	—	—	54	27
152	OSIO SOPRA	402	219	97	46	30	22	529	287
153	OSIO SOTTO	1.342	705	345	174	73	43	1.760	922
154	PAGAZZANO	164	75	45	18	12	7	221	100
155	PALADINA	444	207	94	55	31	23	569	285
156	PALAZZAGO	370	193	65	32	15	10	450	235
157	PALOSCO	738	353	99	57	38	24	875	434
158	PARRE	320	161	57	28	23	11	400	200
159	PARZANICA	61	38	6	3	11	5	78	46
160	PEDRENGO	507	265	109	58	57	36	673	359
161	PEIA	203	94	26	13	10	6	239	113
162	PIANICO	160	82	56	25	18	6	234	113
163	PIARIO	121	59	19	5	4	3	144	67
164	PIAZZA BREMBANA	148	86	47	18	10	3	205	107
165	PIAZZATORRE	74	28	32	16	5	3	111	47
166	PIAZZOLO	20	11	3	1	1	1	24	13
167	POGNANO	152	49	42	27	9	4	203	80
168	PONTE NOSSA	255	120	91	41	36	21	382	182
169	PONTERANICA	990	505	271	139	126	72	1.387	716
170	PONTE SAN PIETRO	1.271	645	539	284	218	131	2.028	1.060
171	PONTIDA	370	192	77	39	15	10	462	241
172	PONTIROLO NUOVO	452	228	99	46	37	22	588	296
173	PRADALUNGA	506	267	125	52	37	23	668	342
174	PREDORE	191	91	60	33	24	18	275	142
175	PREMOLO	112	54	37	14	7	4	156	72
176	PRESEZZO	466	231	155	89	44	28	665	348
177	PUMENENGO	165	91	23	12	4	2	192	105
178	RANICA	750	359	254	125	97	54	1.101	538
179	RANZANICO	90	42	13	8	2	2	105	52
180	RIVA DI SOLTÒ	92	46	32	18	17	8	141	72
182	ROGNO	362	198	87	43	37	20	486	261
183	ROMANO DI LOMBARDIA	1.951	1.031	574	279	214	123	2.739	1.433
184	RONCOBELLO	53	25	14	7	3	3	70	35
185	RONCOLA	74	45	18	11	7	3	99	59
186	ROTA D'IMAGNA	100	48	21	7	6	4	127	59

e/o corsi di formazione professionale, per sesso e classe di età

		CORSO DI FORMAZIONE PROFESSIONALE										Codice dei Comuni
di cui occupati		14 - 16		17 - 19		20 e più		TOTALE		di cui occupati		
MF	M	MF	M	MF	M	MF	M	MF	M	MF	M	
19	13	22	13	11	5	19	11	52	29	20	11	124
—	—	4	3	—	—	3	2	7	5	3	2	125
16	14	17	10	5	2	14	11	36	23	21	16	126
1	1	1	1	—	—	6	5	7	6	7	6	127
32	25	30	13	20	11	31	16	81	40	29	19	128
14	7	5	2	1	—	4	3	10	5	5	3	129
1	1	6	5	5	1	4	1	15	7	5	3	130
8	5	15	8	2	—	10	6	27	14	16	9	131
29	23	30	13	12	7	18	11	60	31	24	14	132
34	21	32	14	17	4	29	18	78	36	47	27	133
1	—	5	1	6	3	7	6	18	10	11	7	250
—	—	1	—	—	—	1	1	2	1	1	1	134
10	8	3	1	1	—	8	4	12	5	6	4	135
2	1	2	1	2	1	—	—	4	2	—	—	136
—	—	3	3	1	—	3	1	7	4	5	2	137
11	10	21	15	8	6	12	7	41	28	21	15	139
6	2	6	1	7	6	3	2	16	9	6	5	138
6	6	4	3	1	—	13	5	18	8	12	6	140
13	8	18	7	8	7	11	9	37	23	22	17	141
4	4	13	7	3	2	13	9	29	18	17	14	142
49	35	37	23	14	9	34	23	85	55	45	32	143
66	45	70	30	31	10	43	23	144	63	62	34	144
—	—	5	2	—	—	1	—	6	2	—	—	145
4	3	3	2	1	—	3	2	7	4	3	2	146
—	—	—	—	—	—	2	—	2	—	1	—	147
—	—	6	4	1	—	1	—	8	4	1	—	148
1	1	4	4	—	—	1	1	5	5	2	2	149
9	9	10	4	3	3	4	3	17	10	9	5	150
—	—	2	—	—	—	—	—	2	—	—	—	151
13	10	19	11	12	1	15	10	46	22	25	15	152
17	13	53	26	21	6	42	30	116	62	53	40	153
6	5	12	1	5	1	5	2	22	4	9	3	154
23	18	25	14	6	3	17	8	48	25	28	17	155
13	10	20	11	5	—	12	10	37	21	17	14	156
13	11	33	24	13	5	22	13	68	42	47	31	157
11	6	9	9	2	—	13	8	24	17	13	7	158
7	4	3	—	1	1	1	1	5	2	3	1	159
37	24	34	15	12	2	26	13	72	30	35	18	160
5	3	8	5	3	2	3	2	14	9	6	4	161
4	2	11	6	4	2	7	5	22	13	6	5	162
1	1	3	—	—	—	7	4	10	4	6	3	163
—	—	6	2	3	1	5	4	14	7	5	4	164
—	—	10	5	6	1	2	2	18	8	1	—	165
—	—	1	—	—	—	—	—	1	—	—	—	166
2	1	4	2	—	—	4	2	8	4	4	3	167
14	7	14	11	7	3	13	11	34	25	14	10	168
58	40	28	13	20	12	35	26	83	51	50	36	169
71	52	96	52	46	21	70	41	212	114	88	55	170
4	4	21	10	10	5	6	2	37	17	22	13	171
20	14	19	9	9	2	21	16	49	27	29	21	172
20	13	31	14	13	4	11	6	55	24	19	13	173
10	7	12	8	5	4	7	4	24	16	13	8	174
5	4	2	—	3	2	3	2	8	4	5	4	175
29	24	20	8	15	8	25	15	60	31	36	18	176
3	1	8	2	—	—	7	5	15	7	11	7	177
33	25	38	17	18	9	31	14	87	40	30	17	178
1	1	1	1	—	—	1	—	2	1	1	—	179
3	2	8	2	3	3	—	—	11	5	2	2	180
20	15	19	8	6	6	8	4	33	18	12	7	182
84	53	68	36	41	17	71	42	180	95	91	51	183
—	—	4	3	—	—	1	1	5	4	1	1	184
3	1	4	2	1	—	1	—	6	2	—	—	185
2	1	1	—	3	1	—	—	4	1	2	1	186

segue TAV. 6 — Popolazione residente che frequenta corsi regolari di studio

Codice dei Comuni	COMUNI	CORSO REGOLARE DI STUDI							
		6 - 13		14 - 18		19 e più		TOTALE	
		MF	M	MF	M	MF	M	MF	M
187	ROVETTA	323	174	105	53	34	22	462	249
188	SAN GIOVANNI BIANCO	603	311	182	99	51	24	836	434
189	SAN PAOLO D'ARGON	384	207	84	41	20	10	488	258
190	SAN PELLEGRINO TERME	782	394	255	112	84	45	1.121	551
191	SANTA BRIGIDA	72	25	16	10	4	2	92	37
192	SANT'OMOBONO IMAGNA	440	219	75	33	25	14	540	266
193	SARNICO	625	305	267	134	119	63	1.011	502
194	SCANZOROSCIATE	1.066	573	262	143	124	73	1.452	789
195	SCHILPARIO	173	87	39	25	12	7	224	119
196	SEDRINA	314	179	54	31	18	13	386	223
197	SELVINO	299	160	81	43	31	21	411	224
198	SERIATE	2.413	1.171	772	378	238	144	3.423	1.693
199	SERINA	223	108	57	31	15	12	295	151
200	SOLTO COLLINA	148	65	41	20	19	12	208	97
251	SOLZA	136	68	30	18	11	9	177	95
201	SONGAVAZZO	70	37	19	7	2	1	91	45
202	SORISOLE	1.098	559	212	113	71	50	1.381	722
203	SOTTO IL MONTE GIOVANNI XXIII	303	151	81	47	24	14	408	212
204	SOVERE	621	324	175	76	63	39	859	439
205	SPINONE AL LAGO	91	47	28	10	1	1	120	58
206	SPIRANO	554	311	118	54	32	22	704	387
207	STEZZANO	998	512	263	124	79	43	1.340	679
208	STROZZA	107	57	29	16	9	4	145	77
209	SUISIO	421	210	95	50	32	19	548	279
210	TALEGGIO	83	44	16	7	6	3	105	54
211	TAVERNOLA BERGAMASCA	311	155	90	38	36	23	437	216
212	TELGATE	490	256	106	51	32	16	628	323
213	TERNO D'ISOLA	426	222	116	63	35	23	577	308
214	TORRE BOLDONE	990	507	371	207	129	75	1.490	789
215	TORRE DE'BUSI	224	92	25	14	4	2	253	108
216	TORRE DE'ROVERI	203	100	40	22	14	8	257	130
217	TORRE PALLAVICINA	114	56	23	10	13	5	150	71
218	TRESCORE BALNEARIO	872	435	253	127	91	52	1.216	614
219	TREVIGLIO	3.127	1.575	1.244	587	591	350	4.962	2.512
220	TREVILO	1.175	538	298	115	102	62	1.575	715
221	UBIALE CLANEZZO	148	85	22	11	5	3	175	99
222	URGNANO	978	481	209	88	71	45	1.258	614
223	VALBONDIONE	180	98	45	26	9	4	234	128
224	VALBREMBO	383	162	112	47	29	19	524	228
225	VALGOGLIO	79	33	7	3	2	1	88	37
226	VALLEVE	25	11	7	3	1	1	33	15
227	VALNEGRA	30	18	5	1	4	3	39	22
228	VALSECCA	64	29	9	6	2	2	75	37
229	VALTORTA	56	28	5	2	5	5	66	35
230	VEDESETA	31	21	8	4	—	—	39	25
231	VERCURAGO	390	139	128	53	39	13	557	205
232	VERDELLINO	889	435	233	123	80	47	1.202	605
233	VERDELLO	817	441	239	123	84	50	1.140	614
234	VERTOVA	598	302	156	69	50	30	804	401
235	VIADANICA	96	47	24	8	10	5	130	60
236	VIGANO SAN MARTINO	118	57	32	17	4	2	154	76
237	VIGOLO	79	33	10	8	4	2	93	43
238	VILLA D'ADDA	395	208	96	46	42	20	533	274
239	VILLA D'ALME'	733	363	211	109	72	44	1.016	516
240	VILLA DI SERIO	555	296	107	52	32	19	694	367
241	VILLA D'OGNA	183	88	54	27	14	10	251	125
242	VILLONGO	752	385	180	104	61	41	993	530
243	VILMINORE DI SCALVE	167	69	38	21	11	7	216	97
244	ZANDOBBIO	256	127	64	35	18	10	338	172
245	ZANICA	660	322	166	84	55	30	881	436
246	ZOGNO	1.015	504	283	138	100	58	1.398	700
	TOTALE PROVINCIA	115.621	58.568	33.861	16.904	13.618	8.072	163.100	83.544

e/o corsi di formazione professionale, per sesso e classe di età

		CORSO DI FORMAZIONE PROFESSIONALE										Codice dei Comuni
di cui occupati		14 - 16		17 - 19		20 e più		TOTALE		di cui occupati		
MF	M	MF	M	MF	M	MF	M	MF	M	MF	M	
12	10	11	3	10	7	15	9	36	19	15	11	187
7	2	49	30	13	7	14	7	76	44	13	7	188
12	7	14	9	6	3	9	3	29	15	15	8	189
19	14	35	15	17	4	34	17	86	36	37	17	190
1	1	4	3	1	1	2	2	7	6	2	2	191
7	3	13	7	3	1	9	6	25	14	13	8	192
39	27	38	13	11	4	31	16	80	33	30	19	193
63	47	46	26	28	15	48	26	122	67	70	45	194
1	1	5	4	1	—	2	—	8	4	2	—	195
6	5	14	8	9	5	11	7	34	20	21	12	196
7	6	18	6	5	1	2	—	25	7	2	1	197
98	77	124	56	37	12	78	43	239	111	104	64	198
1	1	7	4	4	2	—	—	11	6	1	1	199
2	2	6	5	6	3	1	—	13	8	5	3	200
8	7	2	2	1	—	3	3	6	5	4	3	251
1	1	3	2	2	2	4	1	9	5	7	4	201
29	21	38	25	18	13	31	20	87	58	49	33	202
3	2	13	7	1	1	3	2	17	10	5	4	203
15	10	34	18	10	4	11	7	55	29	14	10	204
1	—	2	2	—	—	—	—	2	2	2	2	205
19	12	28	12	9	3	18	11	55	26	25	12	206
38	32	46	23	19	9	30	16	95	48	47	29	207
4	3	3	2	3	—	6	3	12	5	5	3	208
18	10	9	3	2	1	2	1	13	5	2	2	209
2	1	4	1	2	—	4	2	10	3	3	2	210
9	6	2	1	6	2	8	4	16	7	12	5	211
22	13	30	12	11	6	18	12	59	30	38	23	212
15	12	35	25	10	2	18	9	63	36	28	16	213
53	40	53	29	25	6	42	27	120	62	51	31	214
2	2	9	4	1	1	4	2	14	7	6	6	215
6	5	5	3	4	3	9	6	18	12	10	8	216
5	3	1	1	1	—	2	—	4	1	2	—	217
31	18	54	29	14	5	19	9	87	43	24	12	218
202	132	102	49	59	20	159	94	320	163	170	102	219
50	42	60	32	19	8	25	13	104	53	52	33	220
4	2	6	3	3	1	6	2	15	6	8	3	221
31	22	55	21	22	12	27	15	104	48	47	33	222
6	2	9	7	3	3	6	3	18	13	6	4	223
19	14	23	14	9	4	11	8	43	26	20	15	224
—	—	—	—	—	—	—	—	—	—	—	—	225
1	1	3	2	—	—	1	—	4	2	1	—	226
—	—	1	1	—	—	—	—	1	1	—	—	227
—	—	1	1	—	—	—	—	1	1	—	—	228
2	2	1	1	2	1	2	—	5	2	2	—	229
—	—	—	—	1	1	1	—	2	1	1	—	230
15	12	16	9	10	4	15	6	41	19	22	13	231
50	35	34	20	21	8	50	32	105	60	64	46	232
31	22	37	16	18	12	37	26	92	54	46	33	233
29	19	32	14	20	6	26	14	78	34	48	26	234
5	2	9	3	3	1	2	—	14	4	4	1	235
2	2	5	4	3	2	3	1	11	7	4	2	236
2	2	2	2	—	—	1	1	3	3	3	3	237
17	11	18	8	11	7	14	9	43	24	23	17	238
29	20	36	19	20	4	23	14	79	37	38	20	239
13	9	28	15	9	5	17	11	54	31	25	15	240
9	7	18	12	3	1	9	6	30	19	16	11	241
25	17	43	24	15	7	22	15	80	46	44	27	242
1	—	12	7	3	—	4	3	19	10	3	2	243
4	3	8	6	7	5	5	4	20	15	8	5	244
46	31	44	22	17	9	29	21	90	52	52	35	245
32	25	45	25	27	15	37	20	109	60	47	31	246
4.801	3.360	5.118	2.656	2.331	1.048	4.045	2.391	11.494	6.095	5.585	3.525	

TAV. 7 - Popolazione residente attiva e non attiva per sesso

A — TOTALE

Codice dei Comuni	COMUNI	POPOLAZIONE ATTIVA				POPOLAZIONE NON ATTIVA	TOTALE	
		In condizione professionale			In cerca di prima occupazione			TOTALE
		Occupati	Disoccupati	TOTALE				
001	ADRARA SAN MARTINO	647	20	667	28	695	849	1.544
002	ADRARA SAN ROCCO	284	—	284	20	304	345	649
003	ALBANO SANT'ALESSANDRO	2.216	66	2.282	106	2.388	2.741	5.129
004	ALBINO	6.288	192	6.480	320	6.800	8.361	15.161
248	ALGUA	310	2	312	22	334	410	744
005	ALME'	2.111	75	2.186	135	2.321	2.875	5.196
006	ALMENNO SAN BARTOLOMEO	1.474	35	1.509	92	1.601	2.069	3.670
007	ALMENNO SAN SALVATORE	2.070	47	2.117	144	2.261	2.945	5.206
008	ALZANO LOMBARDO	4.794	165	4.959	283	5.242	6.638	11.880
009	AMBIVERE	793	26	819	46	865	886	1.751
010	ANTEGNATE	849	13	862	41	903	1.135	2.038
011	ARCENE	1.525	34	1.559	94	1.653	1.987	3.640
012	ARDESIO	1.514	50	1.564	98	1.662	1.979	3.641
013	ARZAGO D'ADDA	552	12	564	37	601	845	1.446
014	AVERARA	110	1	111	3	114	213	327
015	AVIATICO	205	13	218	15	233	257	490
016	AZZANO SAN PAOLO	2.164	55	2.219	103	2.322	3.071	5.393
017	AZZONE	253	11	264	16	280	338	618
018	BAGNATICA	1.060	14	1.074	41	1.115	1.280	2.395
019	BARBATA	220	10	230	10	240	248	488
020	BARIANO	1.439	44	1.483	99	1.582	1.931	3.513
021	BARZANA	419	11	430	29	459	516	975
022	BEDULITA	184	3	187	6	193	322	515
023	BERBENNO	800	21	821	36	857	1.367	2.224
024	BERGAMO	44.922	1.339	46.261	2.794	49.055	73.087	122.142
025	BERZO SAN FERMO	425	5	430	21	451	558	1.009
026	BIANZANO	192	4	196	19	215	278	493
027	BLELLO	41	—	41	1	42	62	104
028	BOLGARE	1.420	8	1.428	57	1.485	1.813	3.298
029	BOLTIERE	1.218	39	1.257	68	1.325	1.602	2.927
030	BONATE SOPRA	2.070	51	2.121	106	2.227	2.524	4.751
031	BONATE SOTTO	2.203	52	2.255	155	2.410	2.642	5.052
032	BORGIO DI TERZO	294	8	302	15	317	384	701
033	BOSSICO	466	7	473	13	486	623	1.109
034	BOTTANUCO	1.548	30	1.578	83	1.661	1.904	3.565
035	BRACCA	272	—	272	16	288	386	674
036	BRANZI	319	8	327	26	353	524	877
037	BREMBATE	2.512	55	2.567	164	2.731	3.166	5.897
038	BREMBATE DI SOPRA	2.154	43	2.197	91	2.288	3.055	5.343
039	BREMBILLA	1.753	26	1.779	89	1.868	2.288	4.156
040	BRIGNANO GERA D'ADDA	1.799	31	1.830	84	1.914	2.527	4.441
041	BRUMANO	36	1	37	3	40	36	76
042	BRUSAPORTO	990	14	1.004	41	1.045	1.314	2.359
043	CALCINATE	1.541	18	1.559	50	1.609	1.994	3.603
044	CALCIO	1.858	34	1.892	85	1.977	2.541	4.518
045	CALOLZIOCORTE	5.764	137	5.901	339	6.240	8.258	14.498
046	CALUSCO D'ADDA	3.133	104	3.237	202	3.439	3.965	7.404
047	CALVENZANO	1.106	25	1.131	31	1.162	1.524	2.686
048	CAMERATA CORNELLO	214	14	228	16	244	289	533
049	CANONICA D'ADDA	1.460	24	1.484	48	1.532	1.966	3.498
050	CAPIZZONE	422	8	430	23	453	561	1.014
051	CAPRIATE SAN GERVASIO	2.646	72	2.718	141	2.859	3.696	6.555
052	CAPRINO BERGAMASCO	1.040	25	1.065	75	1.140	1.409	2.549
053	CARAVAGGIO	5.453	144	5.597	295	5.892	7.938	13.830
054	CARENNO	491	13	504	32	536	747	1.283
055	CAROBIO DEGLI ANGELI	1.128	31	1.159	58	1.217	1.438	2.655
056	CARONA	184	1	185	13	198	281	479
057	CARVICO	1.558	27	1.585	69	1.654	1.924	3.578
058	CASAZZA	1.257	38	1.295	50	1.345	1.817	3.162
059	CASIRATE D'ADDA	1.078	19	1.097	55	1.152	1.503	2.655
060	CASNIGO	1.521	42	1.563	70	1.633	1.815	3.448
061	CASSIGLIO	48	4	52	7	59	82	141
062	CASTELLI CALEPIO	3.193	18	3.211	136	3.347	4.231	7.578

segue TAV. 7 — Popolazione residente attiva e non attiva per sesso

A — TOTALE

Codice dei Comuni	COMUNI	POPOLAZIONE ATTIVA				POPOLAZIONE NON ATTIVA	TOTALE	
		In condizione professionale			In cerca di prima occupazione			
		Occupati	Disoccupati	TOTALE				
063	CASTEL ROZZONE	868	20	888	52	940	1.139	2.079
064	CASTIONE DELLA PRESOLANA	1.178	41	1.219	73	1.292	1.786	3.078
065	CASTRO	496	13	509	31	540	1.034	1.574
066	CAVERNAGO	426	4	430	12	442	485	927
067	CAZZANO SANT'ANDREA	476	3	479	33	512	572	1.084
068	CENATE SOPRA	554	15	569	24	593	803	1.396
069	CENATE SOTTO	737	33	770	37	807	1.006	1.813
070	CENE	1.296	24	1.320	84	1.404	1.798	3.202
071	CERETE	444	18	462	12	474	692	1.166
072	CHIGNOLO D'ISOLA	862	10	872	71	943	1.005	1.948
073	CHIUDUNO	1.908	40	1.948	71	2.019	2.423	4.442
074	CISANO BERGAMASCO	2.212	35	2.247	129	2.376	3.122	5.498
075	CISERANO	1.873	67	1.940	128	2.068	2.154	4.222
076	CIVIDATE AL PIANO	1.928	17	1.945	181	2.126	2.518	4.644
077	CLUSONE	3.139	71	3.210	202	3.412	4.608	8.020
078	COLERE	494	23	517	22	539	567	1.106
079	COLOGNO AL SERIO	3.186	28	3.214	238	3.452	4.560	8.012
080	COLZATE	696	46	742	26	768	822	1.590
081	COMUN NUOVO	996	31	1.027	58	1.085	1.238	2.323
082	CORNA IMAGNA	260	7	267	27	294	397	691
249	CORNALBA	118	3	121	1	122	173	295
083	CORTENOVA	543	6	549	31	580	675	1.255
084	COSTA DI MEZZATE	790	22	812	46	858	947	1.805
247	COSTA DI SERINA	360	7	367	18	385	526	911
085	COSTA VALLE IMAGNA	266	1	267	27	294	397	691
086	COSTA VOLPINO	3.178	134	3.312	172	3.484	4.995	8.479
087	COVO	1.109	6	1.115	55	1.170	1.493	2.663
088	CREDARO	780	2	782	37	819	1.046	1.865
089	CURNO	2.634	57	2.691	145	2.836	3.630	6.466
090	CUSIO	149	8	157	16	173	241	414
091	DALMINE	6.690	202	6.892	376	7.268	9.540	16.808
092	DOSSENA	309	37	346	42	388	492	880
093	ENDINE GAIANO	986	37	1.023	62	1.085	1.704	2.789
094	ENTRATICO	504	16	520	17	537	711	1.248
095	ERVE	273	2	275	24	299	362	661
096	FARA GERA D'ADDA	2.132	54	2.186	61	2.247	2.667	4.914
097	FARA OLIVANA CON SOLA	362	8	370	21	391	469	860
098	FILAGO	1.016	35	1.051	58	1.109	1.109	2.218
099	FINO DEL MONTE	331	16	347	26	373	460	833
100	FIORANO AL SERIO	1.064	24	1.088	50	1.138	1.288	2.426
101	FONTANELLA	1.344	28	1.372	66	1.438	1.929	3.367
102	FONTENO	257	5	262	6	268	409	677
103	FOPPOLO	103	3	106	5	111	93	204
104	FORESTO SPARSO	951	39	990	70	1.060	1.225	2.285
105	FORNOVO SAN GIOVANNI	849	29	878	49	927	1.149	2.076
106	FUIPIANO VALLE IMAGNA	80	—	80	8	88	172	260
107	GANDELLINO	437	23	460	26	486	646	1.132
108	GANDINO	2.330	77	2.407	109	2.516	3.208	5.724
109	GANDOSSO	456	12	468	21	489	515	1.004
110	GAVERINA TERME	357	10	367	14	381	507	888
111	GAZZANIGA	2.140	89	2.229	87	2.316	2.875	5.191
112	GEROSA	175	2	177	16	193	256	449
113	GHISALBA	1.541	3	1.544	76	1.620	2.104	3.724
114	GORLAGO	1.450	64	1.514	75	1.589	2.042	3.631
115	GORLE	1.478	17	1.495	63	1.558	2.156	3.714
116	GORNO	870	49	919	70	989	1.024	2.013
117	GRASSOBBIO	1.711	77	1.788	53	1.841	1.907	3.748
118	GROMO	578	13	591	34	625	699	1.324
119	GRONE	280	2	282	25	307	442	749
120	GRUMELLO DEL MONTE	2.297	33	2.330	64	2.394	3.096	5.490
121	ISOLA DI FONDRA	80	6	86	6	92	104	196
122	ISSO	206	12	218	8	226	267	493
123	LALLIO	924	31	955	47	1.002	1.180	2.182

segue TAV. 7 — Popolazione residente attiva e non attiva per sesso

A — TOTALE

Codice dei Comuni	COMUNI	POPOLAZIONE ATTIVA					POPOLAZIONE NON ATTIVA	TOTALE
		In condizione professionale			In cerca di prima occupazione	TOTALE		
		Occupati	Disoccupati	TOTALE				
124	LEFFE	2.335	54	2.389	94	2.483	2.826	5.309
125	LENNA	251	9	260	10	270	445	715
126	LEVATE	1.070	24	1.094	51	1.145	1.496	2.641
127	LOCATELLO	244	3	247	25	272	419	691
128	LOVERE	2.149	69	2.218	151	2.369	3.828	6.197
129	LURANO	592	9	601	30	631	844	1.475
130	LUZZANA	236	7	243	4	247	321	568
131	MADONE	1.214	21	1.235	54	1.289	1.264	2.553
132	MAPELLO	1.944	31	1.975	92	2.067	2.482	4.549
133	MARTINENGO	2.981	49	3.030	144	3.174	4.040	7.214
250	MEDOLAGO	571	18	589	21	610	636	1.246
134	MEZZOLDO	98	1	99	14	113	224	337
135	MISANO DI GERA D'ADDA	831	4	835	54	889	1.096	1.985
136	MOIO DE'CALVI	74	1	75	4	79	127	206
137	MONASTEROLO DEL CASTELLO	291	5	296	19	315	469	784
139	MONTELLO	863	23	886	54	940	984	1.924
138	MONTE MARENZO	483	2	485	32	517	680	1.197
140	MORENGO	725	24	749	45	794	869	1.663
141	MORNICO AL SERIO	891	10	901	45	946	1.291	2.237
142	MOZZANICA	1.305	16	1.321	90	1.411	1.799	3.210
143	MOZZO	2.215	47	2.262	90	2.352	2.954	5.306
144	NEMBRO	4.453	96	4.549	302	4.851	5.857	10.708
145	OLMO AL BREMBO	207	11	218	10	228	329	557
146	OLTRE IL COLLE	516	28	544	42	586	790	1.376
147	OLTRESSENDA ALTA	88	1	89	—	89	87	176
148	ONETA	288	13	301	25	326	419	745
149	ONORE	285	5	290	12	302	434	736
150	ORIO AL SERIO	488	10	498	18	516	596	1.112
151	ORNICA	137	11	148	12	160	186	346
152	OSIO SOPRA	1.423	47	1.470	86	1.556	1.627	3.183
153	OSIO SOTTO	3.878	75	3.953	253	4.206	5.243	9.449
154	PAGAZZANO	701	12	713	36	749	827	1.576
155	PALADINA	1.271	20	1.291	84	1.375	1.745	3.120
156	PALAZZAGO	1.156	14	1.170	92	1.262	1.564	2.826
157	PALOSCO	1.892	28	1.920	100	2.020	2.623	4.643
158	PARRE	998	22	1.020	81	1.101	1.254	2.355
159	PARZANICA	169	2	171	27	198	369	567
160	PEDRENGO	1.429	22	1.451	77	1.528	1.771	3.299
161	PEIA	760	8	768	39	807	856	1.663
162	PIANICO	481	3	484	15	499	728	1.227
163	PIARIO	303	14	317	13	330	458	788
164	PIAZZA BREMBANA	414	22	436	17	453	596	1.049
165	PIAZZATORRE	136	10	146	24	170	301	471
166	PIAZZOLO	36	—	36	4	40	89	129
167	POGNANO	469	7	476	29	505	610	1.115
168	PONTE NOSSA	908	20	928	57	985	1.281	2.266
169	PONTERANICA	2.651	59	2.710	146	2.856	3.819	6.675
170	PONTE SAN PIETRO	4.299	111	4.410	252	4.662	5.933	10.595
171	PONTIDA	1.090	13	1.103	60	1.163	1.517	2.680
172	PONTIROLO NUOVO	1.629	54	1.683	74	1.757	1.878	3.635
173	PRADALUNGA	1.655	39	1.694	110	1.804	2.008	3.812
174	PREDORE	689	22	711	27	738	906	1.644
175	PREMOLO	428	7	435	35	470	552	1.022
176	PRESEZZO	1.521	32	1.553	79	1.632	1.812	3.444
177	PUMENENGO	651	4	655	25	680	765	1.445
178	RANICA	2.160	49	2.209	104	2.313	2.949	5.262
179	RANZANICO	281	8	289	13	302	468	770
180	RIVA DI SOLTO	310	17	327	16	343	552	895
182	ROGNO	1.001	29	1.030	50	1.080	1.535	2.615
183	ROMANO DI LOMBARDIA	5.779	182	5.961	380	6.341	8.177	14.518
184	RONCOBELLO	162	8	170	14	184	320	504
185	RONCOLA	220	2	222	17	239	337	576
186	ROTA D'IMAGNA	290	5	295	27	322	488	810

segue TAV. 7 — Popolazione residente attiva e non attiva per sesso

A — TOTALE

Codice dei Comuni	COMUNI	POPOLAZIONE ATTIVA				POPOLAZIONE NON ATTIVA	TOTALE	
		In condizione professionale			In cerca di prima occupazione			
		Occupati	Disoccupati	TOTALE				
187	ROVETTA	950	32	982	57	1.039	1.496	2.535
188	SAN GIOVANNI BIANCO	1.821	109	1.930	184	2.114	2.690	4.804
189	SAN PAOLO D'ARGON	1.283	44	1.327	39	1.366	1.552	2.918
190	SAN PELLEGRINO TERME	2.125	124	2.249	194	2.443	3.042	5.485
191	SANTA BRIGIDA	271	3	274	18	292	402	694
192	SANT'OMOBONO IMAGNA	1.060	29	1.089	43	1.132	1.650	2.782
193	SARNICO	2.325	36	2.361	122	2.483	3.066	5.549
194	SCANZOROSCIATE	3.006	43	3.049	201	3.250	4.265	7.515
195	SCHILPARIO	514	—	514	46	560	881	1.441
196	SEDRINA	973	33	1.006	51	1.057	1.318	2.375
197	SELVINO	666	16	682	75	757	1.080	1.837
198	SERIATE	7.394	177	7.571	377	7.948	10.070	18.018
199	SERINA	773	43	816	57	873	1.157	2.030
200	SOLTO COLLINA	435	11	446	26	472	799	1.271
251	SOLZA	450	10	460	17	477	587	1.064
201	SONGAVAZZO	210	4	214	9	223	325	548
202	SORISOLE	3.046	117	3.163	163	3.326	4.114	7.440
203	SOTTO IL MONTE GIOVANNI XXIII	968	3	971	77	1.048	1.302	2.350
204	SOVERE	1.600	67	1.667	83	1.750	2.864	4.614
205	SPINONE AL LAGO	234	10	244	13	257	431	688
206	SPIRANO	1.558	38	1.596	112	1.708	2.099	3.807
207	STIZZANO	3.019	79	3.098	178	3.276	4.280	7.556
208	STROZZA	305	11	316	19	335	505	840
209	SUISIO	1.210	26	1.236	72	1.308	1.500	2.808
210	TALEGGIO	299	1	300	28	328	425	753
211	TAVERNOLA BERGAMASCA	959	18	977	39	1.016	1.312	2.328
212	TELGATE	1.383	15	1.398	54	1.452	1.847	3.299
213	TERNO D'ISOLA	1.401	14	1.415	86	1.501	1.712	3.213
214	TORRE BOLDONE	2.912	59	2.971	151	3.122	4.058	7.180
215	TORRE DE'BUSI	599	6	605	64	669	920	1.589
216	TORRE DE'ROVERI	586	1	587	30	617	802	1.419
217	TORRE PALLAVICINA	427	—	427	18	445	539	984
218	TRESCORE BALNEARIO	2.631	80	2.711	166	2.877	3.640	6.517
219	TREVIGLIO	10.376	231	10.607	597	11.204	14.928	26.132
220	TREVILO	3.298	73	3.371	163	3.534	4.525	8.059
221	UBIALE CLANEZZO	502	19	521	35	556	614	1.170
222	URGNANO	3.152	63	3.215	182	3.397	3.975	7.372
223	VALBONDIONE	555	11	566	52	618	889	1.507
224	VALBREMBO	1.123	17	1.140	60	1.200	1.481	2.681
225	VALGOGGIO	235	11	246	15	261	331	592
226	VALLEVE	69	2	71	6	77	93	170
227	VALNEGRO	94	4	98	16	114	139	253
228	VALSECCA	148	6	154	9	163	320	483
229	VALTORTA	145	8	153	14	167	294	461
230	VEDESETA	123	3	126	5	131	185	316
231	VERCURAGO	1.164	17	1.181	62	1.243	1.611	2.854
232	VERDELLINO	2.424	125	2.549	177	2.726	2.941	5.667
233	VERDELLO	2.538	82	2.620	112	2.732	3.337	6.069
234	VERTOVA	2.222	76	2.298	76	2.374	2.694	5.068
235	VIADANICA	404	5	409	13	422	464	886
236	VIGANO SAN MARTINO	363	14	377	25	402	534	936
237	VIGOLO	280	3	283	15	298	429	727
238	VILLA D'ADDA	1.275	26	1.301	70	1.371	1.900	3.271
239	VILLA D'ALME'	2.337	54	2.391	173	2.564	3.133	5.697
240	VILLA DI SERIO	1.680	10	1.690	96	1.786	2.166	3.952
241	VILLA D'OGNA	663	22	685	38	723	926	1.649
242	VILLONGO	2.145	38	2.183	97	2.280	2.848	5.128
243	VILMINORE DI SCALVE	625	26	651	34	685	869	1.554
244	ZANDOBBIO	826	28	854	44	898	1.182	2.080
245	ZANICA	2.157	41	2.198	121	2.319	2.800	5.119
246	ZOGNO	3.312	97	3.409	260	3.669	4.862	8.531
	TOTALE PROVINCIA	361.220	9.226	370.446	20.702	391.148	504.969	896.117

segue TAV. 7 — Popolazione residente attiva e non attiva per sesso

B — MASCHI

Codice dei Comuni	COMUNI	POPOLAZIONE ATTIVA					POPOLAZIONE NON ATTIVA	TOTALE
		In condizione professionale			In cerca di prima occupazione	TOTALE		
		Occupati	Disoccupati	TOTALE				
001	ADRARA SAN MARTINO	450	14	464	18	482	315	797
002	ADRARA SAN ROCCO	184	—	184	11	195	133	328
003	ALBANO SANT'ALESSANDRO	1.508	31	1.539	40	1.579	935	2.514
004	ALBINO	4.025	116	4.141	132	4.273	3.016	7.289
248	ALGUA	228	2	230	12	242	140	382
005	ALME'	1.452	41	1.493	51	1.544	1.055	2.599
006	ALMENNO SAN BARTOLOMEO	1.009	18	1.027	31	1.058	738	1.796
007	ALMENNO SAN SALVATORE	1.364	23	1.387	61	1.448	990	2.438
008	ALZANO LOMBARDO	3.175	62	3.237	99	3.336	2.426	5.762
009	AMBIVERE	526	21	547	18	565	345	910
010	ANTEGNATE	610	8	618	10	628	372	1.000
011	ARCENE	1.054	19	1.073	32	1.105	669	1.774
012	ARDESIO	1.083	33	1.116	39	1.155	724	1.879
013	ARZAGO D'ADDA	422	5	427	15	442	296	738
014	AVERARA	78	1	79	1	80	75	155
015	AVIATICO	151	8	159	5	164	97	261
016	AZZANO SAN PAOLO	1.512	26	1.538	37	1.575	1.146	2.721
017	AZZONE	183	4	187	8	195	117	312
018	BAGNATICA	745	9	754	17	771	437	1.208
019	BARBATA	160	7	167	2	169	81	250
020	BARIANO	1.047	26	1.073	39	1.112	692	1.804
021	BARZANA	276	5	281	14	295	193	488
022	BEDULITA	134	2	136	2	138	105	243
023	BERBENNO	581	10	591	13	604	500	1.104
024	BERGAMO	29.196	709	29.905	1.186	31.091	25.760	56.851
025	BERZO SAN FERMO	290	3	293	12	305	196	501
026	BIANZANO	134	2	136	9	145	99	244
027	BLELLO	31	—	31	—	31	24	55
028	BOLGARE	966	6	972	22	994	643	1.637
029	BOLTIERE	825	21	846	24	870	588	1.458
030	BONATE SOPRA	1.371	20	1.391	40	1.431	944	2.375
031	BONATE SOTTO	1.470	19	1.489	65	1.554	1.010	2.564
032	BORGO DI TERZO	190	7	197	11	208	130	338
033	BOSSICO	334	5	339	6	345	223	568
034	BOTTANUCCO	1.072	8	1.080	21	1.101	690	1.791
035	BRACCA	195	—	195	6	201	133	334
036	BRANZI	236	5	241	10	251	194	445
037	BREMBATE	1.686	20	1.706	49	1.755	1.100	2.855
038	BREMBATE DI SOPRA	1.444	24	1.468	32	1.500	1.089	2.589
039	BREMBILLA	1.217	16	1.233	40	1.273	845	2.118
040	BRIGNANO GERA D'ADDA	1.250	12	1.262	31	1.293	869	2.162
041	BRUMANO	28	1	29	1	30	9	39
042	BRUSAPORTO	699	6	705	14	719	451	1.170
043	CALCINATE	1.056	7	1.063	17	1.080	721	1.801
044	CALCIO	1.303	14	1.317	42	1.359	882	2.241
045	CALOLZIOCORTE	3.935	75	4.010	122	4.132	3.003	7.135
046	CALUSCO D'ADDA	2.119	48	2.167	66	2.233	1.446	3.679
047	CALVENZANO	783	13	796	10	806	519	1.325
048	CAMERATA CORNELLO	153	12	165	6	171	100	271
049	CANONICA D'ADDA	943	15	958	13	971	722	1.693
050	CAPIZZONE	298	3	301	7	308	199	507
051	CAPRIATE SAN GERVASIO	1.750	37	1.787	48	1.835	1.316	3.151
052	CAPRINO BERGAMASCO	710	14	724	19	743	473	1.216
053	CARAVAGGIO	3.802	69	3.871	118	3.989	2.766	6.755
054	CARENNO	354	7	361	13	374	255	629
055	CAROBBO DEGLI ANGELI	779	14	793	20	813	522	1.335
056	CARONA	131	1	132	10	142	89	231
057	CARVICO	1.078	20	1.098	17	1.115	708	1.823
058	CASAZZA	869	18	887	19	906	619	1.525
059	CASIRATE D'ADDA	765	9	774	10	784	505	1.289
060	CASNIGO	954	22	976	33	1.009	709	1.718
061	CASSIGLIO	33	1	34	3	37	32	69
062	CASTELLI CALEPIO	2.093	12	2.105	55	2.160	1.537	3.697

segue TAV. 7 — Popolazione residente attiva e non attiva per sesso

B — MASCHI

Codice dei Comuni	COMUNI	POPOLAZIONE ATTIVA				POPOLAZIONE NON ATTIVA	TOTALE	
		In condizione professionale			In cerca di prima occupazione			
		Occupati	Disoccupati	TOTALE				
063	CASTEL ROZZONE	579	9	588	19	607	415	1.022
064	CASTIONE DELLA PRESOLANA	851	25	876	27	903	624	1.527
065	CASTRO	337	1	338	12	350	394	744
066	CAVERNAGO	285	1	286	2	288	160	448
067	CAZZANO SANT'ANDREA	305	1	306	14	320	223	543
068	CENATE SOPRA	404	7	411	10	421	274	695
069	CENATE SOTTO	494	20	514	18	532	325	857
070	CENE	851	17	868	37	905	657	1.562
071	CERETE	330	11	341	4	345	222	567
072	CHIGNOLO D'ISOLA	567	5	572	13	585	373	958
073	CHIUDUNO	1.251	24	1.275	26	1.301	882	2.183
074	CISANO BERGAMASCO	1.525	20	1.545	39	1.584	1.130	2.714
075	CISERANO	1.250	28	1.278	51	1.329	815	2.144
076	CIVIDATE AL PIANO	1.325	11	1.336	69	1.405	933	2.338
077	CLUSONE	2.091	42	2.133	71	2.204	1.633	3.837
078	COLERE	326	19	345	9	354	212	566
079	COLOGNO AL SERIO	2.328	16	2.344	79	2.423	1.617	4.040
080	COLZATE	450	12	462	14	476	337	813
081	COMUN NUOVO	706	15	721	15	736	448	1.184
082	CORNA IMAGNA	183	4	187	10	197	154	351
249	CORNALBA	92	1	93	1	94	64	158
083	CORTENOVA	384	3	387	5	392	238	630
084	COSTA DI MEZZATE	550	13	563	10	573	331	904
247	COSTA DI SERINA	251	6	257	11	268	198	466
085	COSTA VALLE IMAGNA	195	—	195	17	212	130	342
086	COSTA VOLPINO	2.286	68	2.354	82	2.436	1.787	4.223
087	COVO	764	3	767	18	785	541	1.326
088	CREVARO	488	2	490	19	509	371	880
089	CURNO	1.788	33	1.821	56	1.877	1.338	3.215
090	CUSIO	108	4	112	10	122	95	217
091	DALMINE	4.711	93	4.804	121	4.925	3.459	8.384
092	DOSSENA	237	24	261	11	272	170	442
093	ENDINE GAIANO	696	15	711	30	741	634	1.375
094	ENTRATICO	346	7	353	6	359	268	627
095	ERVE	195	2	197	11	208	122	330
096	FARA GERA D'ADDA	1.372	25	1.397	21	1.418	989	2.407
097	FARA OLIVANA CON SOLA	263	4	267	4	271	165	436
098	FILAGO	652	11	663	19	682	418	1.100
099	FINO DEL MONTE	232	10	242	13	255	175	430
100	FIORANO AL SERIO	626	14	640	17	657	488	1.145
101	FONTANELLA	939	13	952	30	982	709	1.691
102	FONTENO	191	4	195	5	200	150	350
103	FOPPOLO	60	—	60	3	63	28	91
104	FORESTO SPARSO	628	27	655	40	695	457	1.152
105	FORNOVO SAN GIOVANNI	603	15	618	11	629	411	1.040
106	FUIPIANO VALLE IMAGNA	64	—	64	5	69	61	130
107	GANDELLINO	303	17	320	10	330	232	562
108	GANDINO	1.495	43	1.538	51	1.589	1.139	2.728
109	GANDOSSO	286	9	295	12	307	189	496
110	GAVERINA TERME	245	5	250	6	256	191	447
111	GAZZANIGA	1.323	53	1.376	38	1.414	1.017	2.431
112	GEROSA	121	1	122	10	132	81	213
113	GHISALBA	1.101	2	1.103	23	1.126	763	1.889
114	GORLAGO	964	25	989	28	1.017	758	1.775
115	GORLE	1.017	10	1.027	23	1.050	808	1.858
116	GORNO	540	29	569	34	603	401	1.004
117	GRASSOBBIO	1.111	24	1.135	21	1.156	743	1.899
118	GROMO	415	7	422	19	441	235	676
119	GRONE	200	1	201	10	211	159	370
120	GRUMELLO DEL MONTE	1.522	20	1.542	25	1.567	1.070	2.637
121	ISOLA DI FONDRA	57	4	61	2	63	34	97
122	ISSO	152	5	157	4	161	93	254
123	LALLIO	612	16	628	15	643	375	1.018

segue TAV. 7 — Popolazione residente attiva e non attiva per sesso

B — MASCHI

Codice dei Comuni	COMUNI	POPOLAZIONE ATTIVA					POPOLAZIONE NON ATTIVA	TOTALE
		In condizione professionale			In cerca di prima occupazione	TOTALE		
		Occupati	Disoccupati	TOTALE				
124	LEFFE	1.502	32	1.534	61	1.595	1.024	2.619
125	LENNA	181	8	189	4	193	166	359
126	LEVATE	776	12	788	18	806	528	1.334
127	LOCATELLO	176	3	179	9	188	155	343
128	LOVERE	1.427	33	1.460	83	1.543	1.365	2.908
129	LURANO	394	7	401	10	411	302	713
130	LUZZANA	168	3	171	1	172	115	287
131	MADONE	765	9	774	20	794	481	1.275
132	MAPELLO	1.293	23	1.316	32	1.348	900	2.248
133	MARTINENGO	2.106	30	2.136	36	2.172	1.401	3.573
250	MEDOLAGO	387	6	393	6	399	214	613
134	MEZZOLDO	80	1	81	10	91	80	171
135	MISANO DI GERA D'ADDA	582	2	584	13	597	389	986
136	MOIO DE'CALVI	56	—	56	2	58	50	108
137	MONASTEROLO DEL CASTELLO	207	3	210	13	223	178	401
139	MONTELLO	579	11	590	26	616	359	975
138	MONTE MARENZO	346	1	347	11	358	250	608
140	MORENGO	528	6	534	15	549	297	846
141	MORNICO AL SERIO	649	7	656	19	675	456	1.131
142	MOZZANICA	933	7	940	26	966	627	1.593
143	MOZZO	1.480	24	1.504	37	1.541	1.082	2.623
144	NEMBRO	2.932	44	2.976	129	3.105	2.093	5.198
145	OLMO AL BREMBO	152	7	159	7	166	120	286
146	OLTRE IL COLLE	336	12	348	25	373	294	667
147	OLTRESSENDA ALTA	60	1	61	—	61	31	92
148	ONETA	207	10	217	10	227	171	398
149	ONORE	208	3	211	6	217	151	368
150	ORIO AL SERIO	353	3	356	4	360	207	567
151	ORNICA	100	7	107	3	110	69	179
152	OSIO SOPRA	997	17	1.014	33	1.047	569	1.616
153	OSIO SOTTO	2.648	33	2.681	93	2.774	1.875	4.649
154	PAGAZZANO	529	6	535	15	550	267	817
155	PALADINA	866	10	876	30	906	599	1.505
156	PALAZZAGO	799	11	810	30	840	565	1.405
157	PALOSCO	1.329	14	1.343	37	1.380	919	2.299
158	PARRE	621	18	639	23	662	479	1.141
159	PARZANICA	125	2	127	22	149	150	299
160	PEDRENGO	973	3	976	24	1.000	663	1.663
161	PEIA	492	4	496	18	514	303	817
162	PIANICO	337	2	339	4	343	261	604
163	PIARIO	190	8	198	5	203	163	366
164	PIAZZA BREMBANA	275	11	286	8	294	208	502
165	PIAZZATORRE	111	8	119	11	130	99	229
166	PIAZZOLO	32	—	32	3	35	27	62
167	POGNANO	319	2	321	14	335	183	518
168	PONTE NOSSA	523	13	536	23	559	501	1.060
169	PONTERANICA	1.794	33	1.827	57	1.884	1.376	3.260
170	PONTE SAN PIETRO	2.792	67	2.859	98	2.957	2.138	5.095
171	PONTIDA	768	10	778	29	807	553	1.360
172	PONTIROLO NUOVO	1.056	27	1.083	26	1.109	673	1.782
173	PRADALUNGA	1.040	26	1.066	39	1.105	746	1.851
174	PREDORE	427	15	442	15	457	343	800
175	PREMOLO	291	3	294	10	304	215	519
176	PRESEZZO	995	15	1.010	28	1.038	664	1.702
177	PUMENENGO	458	3	461	14	475	281	756
178	RANICA	1.452	26	1.478	37	1.515	1.051	2.566
179	RANZANICO	197	6	203	6	209	166	375
180	RIVA DI SOLTÒ	242	10	252	4	256	201	457
182	ROGNO	722	15	737	27	764	548	1.312
183	ROMANO DI LOMBARDIA	4.115	95	4.210	136	4.346	2.884	7.230
184	RONCOBELLO	112	7	119	4	123	105	228
185	RONCOLA	156	1	157	12	169	135	304
186	ROTA D'IMAGNA	207	4	211	11	222	168	390

segue TAV. 7 — Popolazione residente attiva e non attiva per sesso

B — MASCHI

Codice dei Comuni	COMUNI	POPOLAZIONE ATTIVA					POPOLAZIONE NON ATTIVA	TOTALE
		In condizione professionale			In cerca di prima occupazione	TOTALE		
		Occupati	Disoccupati	TOTALE				
187	ROVETTA	689	22	711	23	734	525	1.259
188	SAN GIOVANNI BIANCO	1.312	57	1.369	57	1.426	995	2.421
189	SAN PAOLO D'ARGON	874	18	892	15	907	556	1.463
190	SAN PELLEGRINO TERME	1.432	58	1.490	77	1.567	1.093	2.660
191	SANTA BRIGIDA	212	2	214	5	219	128	347
192	SANT'OMOBONO IMAGNA	731	12	743	21	764	584	1.348
193	SARNICO	1.460	17	1.477	55	1.532	1.057	2.589
194	SCANZOROSCIATE	2.070	21	2.091	65	2.156	1.506	3.662
195	SCHILPARIO	375	—	375	30	405	319	724
196	SEDRINA	648	19	667	17	684	508	1.192
197	SELVINO	487	7	494	39	533	411	944
198	SERiate	4.851	100	4.951	151	5.102	3.572	8.674
199	SERINA	561	22	583	23	606	401	1.007
200	SOLTO COLLINA	334	8	342	11	353	258	611
251	SOLZA	317	5	322	9	331	207	538
201	SONGAVAZZO	150	3	153	5	158	118	276
202	SORISOLE	2.098	70	2.168	59	2.227	1.538	3.765
203	SOTTO IL MONTE GIOVANNI XXIII	670	2	672	25	697	483	1.180
204	SOVERE	1.154	30	1.184	47	1.231	1.023	2.254
205	SPINONE AL LAGO	167	5	172	3	175	159	334
206	SPIRANO	1.068	15	1.083	41	1.124	789	1.913
207	STIZZANO	2.115	34	2.149	72	2.221	1.479	3.700
208	STROZZA	225	7	232	5	237	172	409
209	SUISIO	831	8	839	30	869	554	1.423
210	TALEGGIO	197	1	198	11	209	156	365
211	TAVERNOLA BERGAMASCA	662	13	675	16	691	491	1.182
212	TELGATE	948	7	955	25	980	656	1.636
213	TERNO D'ISOLA	961	7	968	32	1.000	619	1.619
214	TORRE BOLDONE	1.924	33	1.957	45	2.002	1.485	3.487
215	TORRE DE'BUSI	428	2	430	24	454	314	768
216	TORRE DE'ROVERI	408	1	409	13	422	285	707
217	TORRE PALLAVICINA	276	—	276	7	283	190	473
218	TRESCORE BALNEARIO	1.767	30	1.797	66	1.863	1.285	3.148
219	TREVIGLIO	7.039	105	7.144	240	7.384	5.198	12.582
220	TREVILO	2.250	34	2.284	45	2.329	1.482	3.811
221	UBIALE CLANEZZO	349	11	360	16	376	239	615
222	URGNANO	2.236	35	2.271	46	2.317	1.374	3.691
223	VALBONDIONE	417	10	427	26	453	319	772
224	VALBREMBO	762	8	770	21	791	464	1.255
225	VALGOGGIO	168	9	177	5	182	114	296
226	VALLEVE	47	1	48	2	50	35	85
227	VALNEGRA	67	2	69	7	76	53	129
228	VALSECCA	114	6	120	2	122	110	232
229	VALTORTA	114	7	121	7	128	123	251
230	VEDESETA	98	1	99	1	100	68	168
231	VERCURAGO	744	6	750	13	763	463	1.226
232	VERDELLINO	1.651	51	1.702	62	1.764	1.078	2.842
233	VERDELLO	1.706	36	1.742	43	1.785	1.196	2.981
234	VERTOVA	1.390	40	1.430	25	1.455	942	2.397
235	VIADANICA	268	2	270	8	278	156	434
236	VIGANO SAN MARTINO	247	9	256	15	271	193	464
237	VIGOLO	203	1	204	6	210	148	358
238	VILLA D'ADDA	886	13	899	22	921	665	1.586
239	VILLA D'ALME'	1.502	32	1.534	59	1.593	1.145	2.738
240	VILLA DI SERIO	1.135	9	1.144	35	1.179	806	1.985
241	VILLA D'OGNA	421	12	433	13	446	336	782
242	VILLONGO	1.415	28	1.443	48	1.491	1.061	2.552
243	VILMINORE DI SCALVE	440	11	451	11	462	295	757
244	ZANDOBBIO	572	9	581	19	600	435	1.035
245	ZANICA	1.504	18	1.522	33	1.555	958	2.513
246	ZOGNO	2.201	61	2.262	102	2.364	1.684	4.048
	TOTALE PROVINCIA	244.423	4.785	249.208	8.018	257.226	180.319	437.545

TAV. 8 - Popolazione residente attiva in condizione professionale,

Codice dei Comuni	COMUNI	AGRICOLTURA RAMO 0	INDUSTRIE						
			RAMO 1			RAMO 2	RAMO 3	RAMO 4	RAMO 5
			1. A	1. B	TOTALE				
001	ADRARA SAN MARTINO	119	3	2	5	16	38	237	120
002	ADRARA SAN ROCCO	45	—	—	—	19	19	96	48
003	ALBANO SANT'ALESSANDRO	80	7	14	21	119	543	465	319
004	ALBINO	138	6	38	44	238	827	2.102	599
248	ALGUA	18	—	4	4	3	26	60	108
005	ALME'	27	2	14	16	174	443	463	197
006	ALMENNO SAN BARTOLOMEO	52	2	3	5	125	283	379	228
007	ALMENNO SAN SALVATORE	35	6	12	18	142	369	542	269
008	ALZANO LOMBARDO	132	9	26	35	267	882	1.295	436
009	AMBIVERE	14	1	1	2	78	227	222	56
010	ANTEGNATE	120	1	—	1	19	157	195	120
011	ARCENE	49	6	17	23	203	337	316	158
012	ARDESIO	80	2	40	42	27	54	501	447
013	ARZAGO D'ADDA	84	3	2	5	31	154	84	36
014	AVERARA	2	—	2	2	9	9	21	27
015	AVIATICO	30	—	1	1	5	13	30	64
016	AZZANO SAN PAOLO	76	7	16	23	150	404	488	135
017	AZZONE	30	—	8	8	17	12	42	68
018	BAGNATICA	54	—	5	5	35	122	328	185
019	BARBATA	71	—	—	—	21	37	45	12
020	BARIANO	68	6	36	42	103	231	244	331
021	BARZANA	10	—	2	2	22	141	117	50
022	BEDULITA	4	—	1	1	11	19	51	51
023	BERBENNO	36	—	2	2	24	74	248	217
024	BERGAMO	695	63	339	402	2.625	5.394	4.538	1.822
025	BERZO SAN FERMO	53	—	—	—	31	85	83	69
026	BIANZANO	14	—	2	2	22	18	47	34
027	BLELLO	11	—	—	—	—	4	1	17
028	BOLGARE	81	—	4	4	168	319	376	184
029	BOLTIERE	48	1	6	7	261	266	199	92
030	BONATE SOPRA	30	3	11	14	214	550	487	309
031	BONATE SOTTO	44	4	25	29	194	546	459	289
032	BORGO DI TERZO	15	1	—	1	18	53	66	41
033	BOSSICO	55	—	—	—	11	33	96	160
034	BOTTANUCO	32	6	25	31	210	224	481	304
035	BRACCA	3	—	1	1	7	37	81	76
036	BRANZI	41	—	17	17	74	5	16	38
037	BREMBATE	74	4	12	16	511	472	583	191
038	BREMBATE DI SOPRA	33	1	14	15	135	712	512	216
039	BREMBILLA	66	1	15	16	26	531	498	243
040	BRIGNANO GERA D'ADDA	130	1	7	8	105	494	373	180
041	BRUMANO	20	—	—	—	1	1	—	6
042	BRUSAPORTO	24	1	6	7	46	132	286	205
043	CALCINATE	117	—	5	5	60	186	463	356
044	CALCIO	227	3	8	11	71	307	361	364
045	CALOLZIOCORTE	60	11	27	38	458	2.003	657	629
046	CALUSCO D'ADDA	41	6	22	28	462	654	799	440
047	CALVENZANO	63	1	2	3	121	302	293	44
048	CAMERATA CORNELLO	22	—	6	6	51	9	33	29
049	CANONICA D'ADDA	29	2	—	2	32	483	441	60
050	CAPIZZONE	11	1	2	3	12	51	97	102
051	CAPRIATE SAN GERVASIO	60	3	20	23	250	513	728	264
052	CAPRINO BERGAMASCO	33	5	6	11	87	217	182	146
053	CARAVAGGIO	292	10	25	35	701	1.256	968	392
054	CARENNO	9	—	1	1	24	106	46	176
055	CAROBIO DEGLI ANGELI	66	—	25	25	88	261	276	142
056	CARONA	11	—	30	30	11	9	9	33
057	CARVICO	17	—	5	5	150	340	415	274
058	CASAZZA	95	1	4	5	78	173	222	173
059	CASIRATE D'ADDA	97	9	13	22	94	290	190	47
060	CASNIGO	53	1	6	7	176	205	643	125
061	CASSIGLIO	3	—	3	3	1	11	11	6
062	CASTELLI CALEPIO	125	5	18	23	81	635	1.229	350

per sesso e ramo di attività economica

TOTALE

COMMERCIO RAMO 6			TRASPORTI E COMU- NICAZIONI RAMO 7	CREDITO E ASSICURAZIONE, SERVIZI ALLE IMPRESE, NOLEGGIO RAMO 8			PUBBLICA AMMINISTRAZIONE; SERVIZI PUBBLICI E PRIVATI RAMO 9			TOTALE	Codice dei Comuni
6. A	6. B	TOTALE		8. A	8. B	TOTALE	9. A	9. B	TOTALE		
60	11	71	9	—	7	7	9	36	45	667	001
28	2	30	4	1	—	1	7	15	22	284	002
249	18	267	88	25	45	70	75	235	310	2.282	003
895	201	1.096	258	118	100	218	169	791	960	6.480	004
44	1	45	7	1	3	4	3	34	37	312	248
348	52	400	119	29	31	60	45	242	287	2.186	005
146	70	216	29	6	26	32	27	133	160	1.509	006
250	43	293	69	35	52	87	39	254	293	2.117	007
718	71	789	142	103	114	217	104	660	764	4.959	008
82	11	93	32	7	10	17	14	64	78	819	009
125	21	146	30	3	11	14	11	49	60	862	010
163	15	178	61	23	29	52	29	153	182	1.559	011
149	37	186	50	6	22	28	19	130	149	1.564	012
71	6	77	19	12	10	22	10	42	52	564	013
19	6	25	3	—	—	—	1	12	13	111	014
43	3	46	7	2	2	4	3	15	18	218	015
375	112	487	93	55	37	92	29	242	271	2.219	016
28	3	31	16	2	3	5	4	31	35	264	017
113	32	145	23	9	16	25	5	147	152	1.074	018
21	5	26	5	1	3	4	2	7	9	230	019
176	27	203	57	14	36	50	31	123	154	1.483	020
39	5	44	7	3	8	11	1	25	26	430	021
21	1	22	7	3	2	5	1	15	16	187	022
85	8	93	27	5	6	11	7	82	89	821	023
9.452	749	10.201	2.153	2.660	2.625	5.285	2.676	10.470	13.146	46.261	024
38	10	48	19	3	3	6	3	33	36	430	025
24	2	26	7	1	1	2	5	19	24	196	026
3	1	4	1	—	—	—	1	2	3	41	027
116	22	138	29	2	9	11	11	107	118	1.428	028
151	32	183	67	11	15	26	15	93	108	1.257	029
202	22	224	50	13	23	36	27	180	207	2.121	030
321	27	348	60	23	27	50	32	204	236	2.255	031
34	3	37	16	6	8	14	3	38	41	302	032
49	3	52	12	2	3	5	6	43	49	473	033
131	22	153	22	7	20	27	12	82	94	1.578	034
37	—	37	5	3	4	7	4	14	18	272	035
63	2	65	19	1	3	4	11	37	48	327	036
317	33	350	94	18	39	57	33	186	219	2.567	037
256	28	284	61	22	35	57	11	161	172	2.197	038
150	17	167	69	6	13	19	10	134	144	1.779	039
235	26	261	46	14	22	36	25	172	197	1.830	040
3	—	3	4	—	1	1	—	1	1	37	041
102	19	121	23	5	20	25	18	117	135	1.004	042
140	23	163	25	5	10	15	24	145	169	1.559	043
222	25	247	66	15	16	31	35	172	207	1.892	044
756	92	848	265	60	104	164	151	628	779	5.901	045
299	48	347	114	31	44	75	59	218	277	3.237	046
100	14	114	28	26	18	44	22	97	119	1.131	047
27	5	32	11	4	4	8	2	25	27	228	048
193	46	239	44	11	20	31	16	107	123	1.484	049
67	11	78	14	9	8	17	7	38	45	430	050
391	34	425	77	28	94	122	47	209	256	2.718	051
154	21	175	45	13	14	27	9	133	142	1.065	052
769	84	853	150	128	116	244	104	602	706	5.597	053
64	10	74	12	3	8	11	13	32	45	504	054
126	10	136	40	10	13	23	15	87	102	1.159	055
43	—	43	11	4	2	6	6	16	22	185	056
154	54	208	38	17	18	35	15	88	103	1.585	057
268	20	288	62	22	19	41	26	132	158	1.295	058
124	13	137	47	14	28	42	17	114	131	1.097	059
137	16	153	38	6	21	27	23	113	136	1.563	060
7	—	7	1	—	—	—	4	5	9	52	061
332	46	378	91	21	29	50	34	215	249	3.211	062

segue TAV. 8 — Popolazione residente attiva in condizione professionale,

Codice dei Comuni	COMUNI	AGRICOLTURA RAMO 0	INDUSTRIE						
			RAMO 1			RAMO 2	RAMO 3	RAMO 4	RAMO 5
			1. A	1. B	TOTALE				
063	CASTEL ROZZONE	17	3	2	5	41	186	303	141
064	CASTIONE DELLA PRESOLANA	47	1	4	5	12	41	116	479
065	CASTRO	3	8	3	11	44	200	46	13
066	CAVERNAGO	36	—	3	3	47	52	107	67
067	CAZZANO SANT'ANDREA	17	—	3	3	47	34	248	20
068	CENATE SOPRA	34	2	3	5	61	80	167	106
069	CENATE SOTTO	84	2	3	5	57	72	175	165
070	CENE	44	—	6	6	21	123	631	97
071	CERETE	34	—	3	3	5	74	106	134
072	CHIGNOLO D'ISOLA	28	1	3	4	86	180	245	157
073	CHIUDUNO	70	4	11	15	83	438	551	184
074	CISANO BERGAMASCO	32	2	15	17	185	458	536	300
075	CISERANO	46	3	74	77	202	474	430	181
076	CIVIDATE AL PIANO	73	3	7	10	58	507	300	499
077	CLUSONE	110	4	24	28	64	175	602	588
078	COLERE	10	—	4	4	50	79	129	98
079	COLOGNO AL SERIO	129	2	13	15	118	443	640	1.109
080	COLZATE	30	—	1	1	31	140	269	75
081	COMUN NUOVO	55	—	2	2	134	156	234	183
082	CORNA IMAGNA	18	1	—	1	6	11	76	96
249	CORNALBA	13	—	1	1	1	8	15	38
083	CORTENOVA	68	1	—	1	4	115	121	120
084	COSTA DI MEZZATE	37	—	8	8	73	145	185	143
247	COSTA DI SERINA	10	—	—	—	4	41	96	118
085	COSTA VALLE IMAGNA	12	—	—	—	5	28	37	32
086	COSTA VOLPINO	39	5	13	18	546	757	479	285
087	COVO	159	—	3	3	44	146	261	172
088	CREVARO	27	1	5	6	43	89	300	101
089	CURNO	50	—	18	18	272	531	518	158
090	CUSIO	9	1	4	5	3	18	10	60
091	DALMINE	99	8	31	39	2.318	699	923	474
092	DOSSENA	39	—	2	2	41	26	74	88
093	ENDINE GAIANO	34	—	23	23	94	191	198	131
094	ENTRATICO	16	1	67	68	18	46	126	119
095	ERVE	3	—	2	2	19	96	25	70
096	FARA GERA D'ADDA	77	1	16	17	55	570	597	154
097	FARA OLIVANA CON SOLA	63	1	2	3	21	59	85	60
098	FILAGO	21	3	14	17	293	78	357	68
099	FINO DEL MONTE	12	—	7	7	7	21	48	93
100	FIORANO AL SERIO	26	—	1	1	39	183	411	66
101	FONTANELLA	237	2	4	6	26	224	257	191
102	FONTENO	18	—	1	1	26	46	42	66
103	FOPPOLO	10	—	—	—	1	1	1	4
104	FORESTO SPARSO	158	1	1	2	42	26	337	205
105	FORNOVO SAN GIOVANNI	68	2	6	8	89	148	199	110
106	FUIPIANO VALLE IMAGNA	10	—	—	—	—	1	6	35
107	GANDELLINO	28	2	15	17	12	25	113	138
108	GANDINO	116	—	17	17	71	224	1.119	240
109	GANDOSSO	21	—	1	1	24	18	190	118
110	GAVERINA TERME	44	—	—	—	26	21	86	90
111	GAZZANIGA	45	3	9	12	51	305	759	192
112	GEROSA	32	—	—	—	2	17	30	45
113	GHISALBA	75	—	4	4	92	86	396	505
114	GORLAGO	56	2	97	99	133	229	441	158
115	GORLE	20	1	21	22	96	237	211	84
116	GORNO	38	—	1	1	153	100	370	77
117	GRASSOBBIO	82	—	3	3	107	414	537	198
118	GROMO	61	8	46	54	6	39	91	96
119	GRONE	20	—	—	—	30	70	41	29
120	GRUMELLO DEL MONTE	82	2	22	24	305	367	647	238
121	ISOLA DI FONDRA	10	—	1	1	4	23	6	9
122	ISSO	42	—	—	—	18	34	52	35
123	LALLIO	44	3	4	7	146	139	210	65

per sesso e ramo di attività economica

TOTALE

COMMERCIO RAMO 6			TRASPORTI E COMU- NICAZIONI RAMO 7	CREDITO E ASSICURAZIONE, SERVIZI ALLE IMPRESE, NOLEGGIO RAMO 8			PUBBLICA AMMINISTRAZIONE; SERVIZI PUBBLICI E PRIVATI RAMO 9			TOTALE	Codice dei Comuni
6. A	6. B	TOTALE		8. A	8. B	TOTALE	9. A	9. B	TOTALE		
80	10	90	18	11	10	21	8	58	66	888	063
337	20	357	23	10	18	28	19	92	111	1.219	064
62	6	68	11	5	16	21	11	81	92	509	065
44	14	58	11	3	3	6	10	33	43	430	066
40	22	62	13	2	5	7	2	26	28	479	067
42	5	47	18	3	5	8	5	38	43	569	068
100	11	111	22	4	12	16	6	57	63	770	069
165	23	188	35	16	19	35	32	108	140	1.320	070
41	11	52	15	1	2	3	8	28	36	462	071
100	11	111	18	3	1	4	3	36	39	872	072
244	23	267	71	12	34	46	28	195	223	1.948	073
312	20	332	98	26	24	50	48	191	239	2.247	074
228	25	253	79	14	27	41	24	133	157	1.940	075
195	36	231	44	17	27	44	31	148	179	1.945	076
621	83	704	102	81	103	184	133	520	653	3.210	077
74	11	85	9	4	3	7	6	40	46	517	078
238	40	278	80	22	36	58	29	315	344	3.214	079
75	14	89	22	2	7	9	17	59	76	742	080
120	7	127	29	7	13	20	9	78	87	1.027	081
26	4	30	3	—	2	2	4	20	24	267	082
19	10	29	3	—	2	2	3	8	11	121	249
49	5	54	14	4	10	14	3	35	38	549	083
83	11	94	29	6	7	13	17	68	85	812	084
33	4	37	8	3	1	4	3	46	49	367	247
100	3	103	7	3	3	6	4	33	37	267	085
459	87	546	125	31	60	91	62	364	426	3.312	086
143	23	166	35	18	21	39	10	80	90	1.115	087
105	11	116	19	4	7	11	9	61	70	782	088
516	57	573	95	56	76	132	55	289	344	2.691	089
31	2	33	4	1	1	2	3	10	13	157	090
902	175	1.077	174	97	145	242	138	709	847	6.892	091
32	3	35	12	1	1	2	3	24	27	346	092
125	26	151	60	17	12	29	11	101	112	1.023	093
44	18	62	12	3	6	9	8	36	44	520	094
20	3	23	6	—	5	5	6	20	26	275	095
309	47	356	92	24	26	50	35	183	218	2.186	096
32	1	33	9	1	2	3	3	31	34	370	097
86	24	110	16	1	18	19	8	64	72	1.051	098
64	23	87	6	7	9	16	10	40	50	347	099
140	19	159	27	10	21	31	15	130	145	1.088	100
176	26	202	51	17	15	32	17	129	146	1.372	101
30	1	31	8	—	—	—	7	17	24	262	102
54	—	54	12	—	3	3	6	14	20	106	103
108	10	118	27	6	9	15	5	55	60	990	104
100	17	117	44	8	15	23	4	68	72	878	105
15	—	15	2	—	1	1	2	8	10	80	106
39	9	48	17	7	4	11	7	44	51	460	107
253	37	290	62	20	38	58	25	185	210	2.407	108
54	9	63	6	2	2	4	5	18	23	468	109
43	1	44	8	1	6	7	8	33	41	367	110
321	46	367	59	32	54	86	42	311	353	2.229	111
23	3	26	8	—	2	2	2	13	15	177	112
111	30	141	34	8	11	19	10	182	192	1.544	113
167	24	191	34	9	23	32	9	132	141	1.514	114
306	29	335	76	75	66	141	51	222	273	1.495	115
80	13	93	13	4	4	8	8	58	66	919	116
188	29	217	50	3	19	22	39	119	158	1.788	117
90	9	99	24	14	8	22	18	81	99	591	118
47	20	67	10	2	2	4	—	11	11	282	119
237	42	279	113	20	29	49	25	201	226	2.330	120
10	1	11	6	1	1	2	1	13	14	86	121
11	3	14	7	1	1	2	5	9	14	218	122
164	15	179	24	23	15	38	16	87	103	955	123

segue TAV. 8 — Popolazione residente attiva in condizione professionale,

A —

Codice dei Comuni	COMUNI	AGRICOL- TURA RAMO 0	INDUSTRIE						
			RAMO 1			RAMO 2	RAMO 3	RAMO 4	RAMO 5
			1. A	1. B	TOTALE				
124	LEFFE	52	2	6	8	28	119	1.402	155
125	LENNA	9	—	11	11	16	34	62	34
126	LEVATE	24	—	18	18	340	184	150	80
127	LOCATELLO	30	1	1	2	2	13	42	80
128	LOVERE	16	7	6	13	178	560	196	91
129	LURANO	28	6	2	8	51	134	186	50
130	LUZZANA	14	1	6	7	20	42	68	26
131	MADONE	20	1	—	1	137	203	349	146
132	MAPELLO	34	4	10	14	184	553	439	233
133	MARTINENGO	202	3	8	11	105	280	571	997
250	MEDOLAGO	8	—	4	4	67	128	164	106
134	MEZZOLDO	12	—	4	4	4	15	7	22
135	MISANO DI GERA D'ADDA	73	3	2	5	59	243	161	48
136	MOIO DE'CALVI	1	—	6	6	2	15	15	7
137	MONASTEROLO DEL CASTELLO	13	1	1	2	19	35	46	76
139	MONTELLO	4	1	9	10	115	133	278	89
138	MONTE MARENZO	17	—	4	4	69	138	42	108
140	MORENGO	66	1	11	12	65	107	115	145
141	MORNICO AL SERIO	73	—	—	—	19	143	204	243
142	MOZZANICA	78	2	4	6	172	228	287	262
143	MOZZO	41	3	27	30	191	446	388	125
144	NEMBRO	78	7	21	28	410	549	1.303	489
145	OLMO AL BREMBO	13	—	9	9	14	23	37	36
146	OLTRE IL COLLE	60	4	2	6	48	19	69	72
147	OLTRESSENDA ALTA	18	—	1	1	—	3	31	13
148	ONETA	25	—	3	3	67	28	92	28
149	ONORE	22	—	2	2	8	22	66	93
150	ORIO AL SERIO	12	—	3	3	38	94	85	25
151	ORNICA	13	—	—	—	3	22	19	48
152	OSIO SOPRA	47	1	7	8	477	124	227	154
153	OSIO SOTTO	48	2	25	27	740	831	643	276
154	PAGAZZANO	76	4	3	7	44	134	100	161
155	PALADINA	26	1	4	5	106	318	312	100
156	PALAZZAGO	88	—	8	8	122	271	269	107
157	PALOSCO	88	—	9	9	87	512	445	420
158	PARRE	54	2	7	9	76	223	292	130
159	PARZANICA	17	—	—	—	30	13	32	33
160	PEDRENGO	53	1	8	9	80	236	194	91
161	PEIA	26	—	1	1	9	47	506	63
162	PIANICO	10	—	—	—	60	117	91	45
163	PIARIO	7	—	4	4	20	20	61	49
164	PIAZZA BREMBANA	7	—	17	17	30	22	65	40
165	PIAZZATORRE	8	—	—	—	1	11	2	47
166	PIAZZOLO	4	—	—	—	2	8	—	15
167	POGNANO	33	—	—	—	58	80	98	76
168	PONTE NOSSA	11	—	6	6	114	83	391	40
169	PONTERANICA	39	4	17	21	182	288	504	301
170	PONTE SAN PIETRO	26	5	52	57	205	1.060	962	184
171	PONTIDA	38	—	4	4	154	212	239	141
172	PONTIROLO NUOVO	100	1	10	11	172	367	486	119
173	PRADALUNGA	28	—	11	11	103	260	625	146
174	PREDORE	11	—	—	—	26	40	314	91
175	PREMOLO	16	5	2	7	39	38	206	34
176	PRESEZZO	19	—	7	7	124	493	331	119
177	PUMENENGO	162	—	—	—	8	63	150	155
178	RANICA	37	2	9	11	105	326	520	237
179	RANZANICO	7	—	9	9	7	56	52	33
180	RIVA DI SOLTO	21	—	—	—	24	69	72	52
182	ROGNO	33	2	2	4	147	195	177	110
183	ROMANO DI LOMBARDIA	250	4	47	51	192	850	1.139	1.228
184	RONCOBELLO	4	—	7	7	18	13	29	37
185	RONCOLA	27	—	—	—	11	42	34	26
186	ROTA D'IMAGNA	18	—	6	6	6	28	41	97

per sesso e ramo di attività economica

TOTALE

COMMERCIO RAMO 6			TRASPORTI E COMU- NICAZIONI RAMO 7	CREDITO E ASSICURAZIONE, SERVIZI ALLE IMPRESE, NOLEGGIO RAMO 8			PUBBLICA AMMINISTRAZIONE; SERVIZI PUBBLICI E PRIVATI RAMO 9			TOTALE	Codice dei Comuni
6. A	6. B	TOTALE		8. A	8. B	TOTALE	9. A	9. B	TOTALE		
337	27	364	56	23	25	48	17	140	157	2.389	124
44	2	46	13	5	2	7	4	24	28	260	125
104	10	114	35	2	9	11	18	120	138	1.094	126
27	2	29	14	7	1	8	3	24	27	247	127
371	42	413	58	40	76	116	85	492	577	2.218	128
65	5	70	13	3	6	9	7	45	52	601	129
22	9	31	8	3	1	4	3	20	23	243	130
233	16	249	31	8	12	20	6	73	79	1.235	131
211	27	238	60	15	27	42	20	158	178	1.975	132
313	44	357	64	35	32	67	27	349	376	3.030	133
36	8	44	11	1	6	7	8	42	50	589	250
22	—	22	3	1	—	1	—	9	9	99	134
93	24	117	33	9	13	22	6	68	74	835	135
11	—	11	3	—	3	3	3	9	12	75	136
57	1	58	19	4	—	4	8	16	24	296	137
93	29	122	34	7	9	16	18	67	85	886	139
34	16	50	10	—	4	4	10	33	43	485	138
65	11	76	39	11	14	25	6	93	99	749	140
88	13	101	34	7	11	18	8	58	66	901	141
124	17	141	39	17	16	33	9	66	75	1.321	142
376	61	437	74	71	91	162	59	309	368	2.262	143
653	131	784	155	62	89	151	77	525	602	4.549	144
32	5	37	9	4	5	9	5	26	31	218	145
133	6	139	23	4	13	17	15	76	91	544	146
2	1	3	—	1	1	2	3	15	18	89	147
27	3	30	9	—	—	—	3	16	19	301	148
35	8	43	8	1	2	3	2	21	23	290	149
87	9	96	23	6	6	12	63	47	110	498	150
10	1	11	5	2	1	3	3	21	24	148	151
183	30	213	50	10	13	23	18	129	147	1.470	152
539	54	593	188	51	80	131	80	396	476	3.953	153
62	11	73	17	18	7	25	6	70	76	713	154
191	26	217	32	21	17	38	15	122	137	1.291	155
128	15	143	35	5	15	20	8	99	107	1.170	156
142	28	170	18	8	12	20	16	135	151	1.920	157
94	19	113	27	3	10	13	10	73	83	1.020	158
24	2	26	8	—	—	—	3	9	12	171	159
175	41	216	276	18	32	50	55	191	246	1.451	160
59	6	65	12	4	2	6	3	30	33	768	161
56	7	63	30	4	6	10	12	46	58	484	162
34	4	38	10	3	7	10	6	92	98	317	163
100	10	110	37	16	8	24	16	68	84	436	164
44	—	44	13	2	2	4	5	11	16	146	165
3	—	3	3	1	—	1	—	—	—	36	166
48	3	51	10	10	1	11	7	52	59	476	167
105	9	114	20	11	11	22	24	103	127	928	168
499	45	544	100	82	100	182	89	460	549	2.710	169
766	63	829	168	80	129	209	120	590	710	4.410	170
117	28	145	36	10	15	25	12	97	109	1.103	171
209	9	218	56	3	13	16	23	115	138	1.683	172
183	28	211	57	30	16	46	27	180	207	1.694	173
85	6	91	18	4	11	15	10	95	105	711	174
28	9	37	6	5	10	15	6	31	37	435	175
171	20	191	48	23	19	42	42	137	179	1.553	176
48	5	53	15	2	5	7	12	30	42	655	177
374	56	430	74	61	86	147	39	283	322	2.209	178
61	4	65	31	3	—	3	4	22	26	289	179
36	4	40	7	5	6	11	7	24	31	327	180
137	28	165	63	10	26	36	17	83	100	1.030	182
735	122	857	230	98	139	237	124	803	927	5.961	183
27	1	28	5	4	1	5	6	18	24	170	184
53	4	57	3	1	1	2	4	16	20	222	185
48	3	51	12	—	2	2	5	29	34	295	186

segue TAV. 8 — Popolazione residente attiva in condizione professionale,

Codice dei Comuni	COMUNI	AGRICOL- TURA RAMO 0	INDUSTRIE						
			RAMO 1			RAMO 2	RAMO 3	RAMO 4	RAMO 5
			1. A	1. B	TOTALE				
187	ROVETTA	53	1	13	14	20	67	150	284
188	SAN GIOVANNI BIANCO	76	2	31	33	157	172	505	315
189	SAN PAOLO D'ARGON	64	—	11	11	86	148	383	242
190	SAN PELLEGRINO TERME	29	2	19	21	54	287	757	208
191	SANTA BRIGIDA	29	—	5	5	10	21	30	94
192	SANT'OMOBONO IMAGNA	31	—	11	11	8	51	387	230
193	SARNICO	68	1	11	12	122	256	710	196
194	SCANZOROSCIATE	93	7	17	24	432	518	472	293
195	SCHILPARIO	29	1	8	9	76	52	79	69
196	SEDRINA	21	—	10	10	135	139	292	110
197	SELVINO	12	1	6	7	8	41	66	211
198	SERIATE	119	9	62	71	467	1.356	1.434	579
199	SERINA	65	—	1	1	12	81	124	208
200	SOLTO COLLINA	31	—	1	1	35	96	58	79
251	SOLZA	7	—	2	2	49	116	124	77
201	SONGAVAZZO	9	—	2	2	15	32	53	46
202	SORISOLE	52	16	21	37	276	449	701	443
203	SOTTO IL MONTE GIOVANNI XXIII	18	1	—	1	68	193	226	232
204	SOVERE	58	—	7	7	446	138	297	151
205	SPINONE AL LAGO	6	—	2	2	19	47	59	18
206	SPIRANO	67	3	7	10	108	179	363	351
207	STEZZANO	123	1	13	14	425	543	570	244
208	STROZZA	1	—	—	—	34	50	69	72
209	SUISIO	16	6	7	13	159	232	302	243
210	TALEGGIO	107	—	—	—	7	9	29	36
211	TAVERNOLA BERGAMASCA	22	1	—	1	262	57	264	102
212	TELGATE	93	—	7	7	58	333	484	123
213	TERNO D'ISOLA	27	—	9	9	53	484	339	178
214	TORRE BOLDONE	55	3	31	34	154	490	542	260
215	TORRE DE'BUSI	23	1	4	5	48	193	73	142
216	TORRE DE'ROVERI	28	—	6	6	32	157	126	86
217	TORRE PALLAVICINA	168	—	—	—	—	25	89	52
218	TRESCORE BALNEARIO	110	5	48	53	147	462	581	400
219	TREVIGLIO	357	27	69	96	757	2.519	1.734	341
220	TREVIOLIO	98	3	25	28	557	617	626	223
221	UBIALE CLANEZZO	17	—	7	7	38	100	144	81
222	URGNANO	165	2	7	9	172	429	1.128	462
223	VALBONDIONE	10	3	51	54	9	18	84	210
224	VALBREMBO	28	4	3	7	83	325	226	103
225	VALGOGLIO	29	—	16	16	6	6	53	94
226	VALLEVE	9	—	2	2	18	1	2	4
227	VALNEGRA	5	—	7	7	6	8	10	18
228	VALSECCA	2	—	—	—	—	19	19	73
229	VALTORTA	18	—	3	3	3	17	28	33
230	VEDESETA	30	—	2	2	1	10	11	35
231	VERCURAGO	17	3	13	16	85	406	152	84
232	VERDELLINO	21	6	14	20	246	796	531	183
233	VERDELLO	83	1	22	23	310	613	514	238
234	VERTOVA	34	—	9	9	79	348	914	248
235	VIADANICA	49	—	2	2	11	31	174	77
236	VIGANO SAN MARTINO	17	—	5	5	44	65	85	54
237	VIGOLO	72	—	—	—	14	14	82	38
238	VILLA D'ADDA	19	2	4	6	120	277	229	282
239	VILLA D'ALME'	41	3	22	25	216	396	621	200
240	VILLA DI SERIO	22	4	14	18	105	393	448	161
241	VILLA D'OGNA	18	—	9	9	41	38	238	88
242	VILLONGO	72	2	3	5	119	203	656	386
243	VILMINORE DI SCALVE	56	2	38	40	26	95	85	95
244	ZANDOBBIO	34	—	7	7	231	101	197	88
245	ZANICA	111	3	5	8	236	421	507	261
246	ZOGNO	98	3	49	52	243	244	1.058	486
	TOTALE PROVINCIA	13.059	499	2.855	3.354	30.005	61.819	80.511	42.983

per sesso e ramo di attività economica

TOTALE

COMMERCIO RAMO 6			TRASPORTI E COMU- NICAZIONI RAMO 7	CREDITO E ASSICURAZIONE, SERVIZI ALLE IMPRESE, NOLEGGIO RAMO 8			PUBBLICA AMMINISTRAZIONE; SERVIZI PUBBLICI E PRIVATI RAMO 9			TOTALE	Codice dei Comuni
6. A	6. B	TOTALE		8. A	8. B	TOTALE	9. A	9. B	TOTALE		
159	25	184	40	11	22	33	30	107	137	982	187
214	36	250	70	25	22	47	30	275	305	1.930	188
177	40	217	51	4	13	17	19	89	108	1.327	189
294	39	333	75	14	27	41	49	395	444	2.249	190
26	2	28	8	1	7	8	5	36	41	274	191
119	20	139	51	6	18	24	23	134	157	1.089	192
428	33	461	60	29	59	88	49	339	388	2.361	193
435	90	525	93	73	71	144	64	391	455	3.049	194
102	10	112	18	6	4	10	14	46	60	514	195
113	16	129	50	4	11	15	9	96	105	1.006	196
170	9	179	24	3	23	26	11	97	108	682	197
1.262	198	1.460	326	159	192	351	263	1.145	1.408	7.571	198
142	8	150	29	8	18	26	21	99	120	816	199
66	6	72	24	4	11	15	6	29	35	446	200
32	10	42	11	2	2	4	2	26	28	460	201
23	8	31	1	—	5	5	5	15	20	214	201
433	55	488	104	44	58	102	73	438	511	3.163	202
110	10	120	23	12	10	22	9	59	68	971	203
214	38	252	77	19	27	46	31	164	195	1.667	204
32	5	37	26	4	1	5	4	21	25	244	205
173	30	203	67	12	14	26	20	202	222	1.596	206
482	52	534	86	83	66	149	75	335	410	3.098	207
41	10	51	9	4	3	7	3	20	23	316	208
120	22	142	27	7	15	22	13	67	80	1.236	209
62	8	70	14	1	1	2	4	22	26	300	210
94	9	103	32	6	6	12	13	109	122	977	211
110	14	124	53	13	16	29	7	87	94	1.398	212
117	20	137	60	9	17	26	8	94	102	1.415	213
475	83	558	127	94	102	196	77	478	555	2.971	214
41	11	52	21	—	6	6	6	36	42	605	215
47	16	63	17	3	6	9	13	50	63	587	216
39	13	52	10	—	1	1	6	24	30	427	217
332	42	374	78	26	55	81	50	375	425	2.711	218
1.484	187	1.671	530	367	348	715	344	1.543	1.887	10.607	219
530	82	612	107	58	67	125	60	318	378	3.371	220
53	12	65	16	1	3	4	6	43	49	521	221
333	69	402	73	19	42	61	32	282	314	3.215	222
82	1	83	20	3	3	6	13	59	72	566	223
123	29	152	23	19	32	51	7	135	142	1.140	224
17	1	18	3	—	—	—	5	16	21	246	225
16	—	16	8	—	1	1	2	8	10	71	226
9	1	10	8	—	1	1	4	21	25	98	227
8	2	10	7	—	—	—	3	21	24	154	228
17	—	17	7	—	2	2	7	18	25	153	229
19	—	19	3	1	1	2	4	9	13	126	230
158	14	172	65	17	21	38	22	124	146	1.181	231
270	33	303	124	17	32	49	35	241	276	2.549	232
284	38	322	85	62	39	101	38	293	331	2.620	233
258	46	304	67	18	58	76	38	181	219	2.298	234
30	4	34	9	1	1	2	3	17	20	409	235
52	3	55	24	3	3	6	1	21	22	377	236
27	2	29	10	3	2	5	3	16	19	283	237
117	30	147	31	11	22	33	11	146	157	1.301	238
329	82	411	86	46	35	81	34	280	314	2.391	239
247	23	270	47	20	21	41	19	166	185	1.690	240
88	21	109	20	9	10	19	15	90	105	685	241
337	51	388	92	18	31	49	39	174	213	2.183	242
91	11	102	28	2	11	13	27	84	111	651	243
74	8	82	18	4	6	10	3	83	86	854	244
241	57	298	62	39	44	83	41	170	211	2.198	245
415	76	491	140	44	48	92	122	383	505	3.409	246
51.030	6.772	57.802	13.340	6.893	8.228	15.121	8.605	43.847	52.452	370.446	

segue TAV. 8 — Popolazione residente attiva in condizione professionale,

B —

Codice dei Comuni	COMUNI	AGRICOLTURA RAMO 0	INDUSTRIE						
			RAMO 1			RAMO 2	RAMO 3	RAMO 4	RAMO 5
			1. A	1. B	TOTALE				
001	ADRARA SAN MARTINO	108	2	1	3	12	36	115	118
002	ADRARA SAN ROCCO	41	—	—	—	16	19	31	48
003	ALBANO SANT'ALESSANDRO	56	7	14	21	90	447	219	309
004	ALBINO	120	5	35	40	208	754	991	574
248	ALGUA	15	—	4	4	3	26	35	108
005	ALME'	19	1	13	14	150	383	201	187
006	ALMENNO SAN BARTOLOMEO	43	2	2	4	111	236	170	223
007	ALMENNO SAN SALVATORE	28	5	11	16	130	330	236	260
008	ALZANO LOMBARDO	111	8	25	33	217	762	704	416
009	AMBIVERE	9	1	1	2	69	194	97	52
010	ANTEGNATE	113	1	—	1	17	142	82	119
011	ARCENE	42	4	17	21	186	244	170	148
012	ARDESIO	74	2	40	42	22	48	242	446
013	ARZAGO D'ADDA	77	3	2	5	25	133	51	31
014	AVERARA	2	—	2	2	9	8	8	27
015	AVIATICO	27	—	1	1	4	13	14	63
016	AZZANO SAN PAOLO	62	6	14	20	134	333	279	127
017	AZZONE	23	—	7	7	17	11	31	63
018	BAGNATICA	50	—	5	5	32	101	202	181
019	BARBATA	61	—	—	—	18	36	18	12
020	BARIANO	59	3	32	35	80	194	133	320
021	BARZANA	9	—	2	2	21	104	45	48
022	BEDULITA	2	—	1	1	10	17	27	50
023	BERBENNO	29	—	2	2	21	64	154	214
024	BERGAMO	575	52	300	352	2.175	4.552	2.849	1.635
025	BERZO SAN FERMO	42	—	—	—	29	80	16	69
026	BIANZANO	12	—	2	2	22	18	18	34
027	BLELLO	10	—	—	—	—	1	—	17
028	BOLGARE	70	—	4	4	154	234	153	179
029	BOLTIERE	39	1	5	6	222	194	93	86
030	BONATE SOPRA	21	3	11	14	201	450	147	296
031	BONATE SOTTO	39	2	25	27	181	429	186	275
032	BORGO DI TERZO	14	1	—	1	13	45	26	38
033	BOSSICO	52	—	—	—	11	31	42	157
034	BOTTANUCO	28	4	24	28	202	181	198	298
035	BRACCA	3	—	1	1	6	35	33	75
036	BRANZI	25	—	17	17	72	4	15	37
037	BREMBATE	60	3	12	15	442	373	249	183
038	BREMBATE DI SOPRA	29	1	14	15	124	539	245	206
039	BREMBILLA	46	1	15	16	21	415	302	236
040	BRIGNANO GERA D'ADDA	123	1	7	8	78	404	184	168
041	BRUMANO	16	—	—	—	1	1	—	6
042	BRUSAPORTO	22	1	6	7	42	116	145	198
043	CALCINATE	101	—	4	4	54	155	195	345
044	CALCIO	200	3	7	10	52	241	144	360
045	CALOLZIOCORTE	48	7	22	29	363	1.484	333	596
046	CALUSCO D'ADDA	32	6	22	28	419	522	258	425
047	CALVENZANO	55	1	2	3	92	250	188	38
048	CAMERATA CORNELLO	15	—	6	6	48	9	18	28
049	CANONICA D'ADDA	27	2	—	2	20	382	233	57
050	CAPIZZONE	5	1	2	3	11	50	46	100
051	CAPRIATE SAN GERVASIO	50	3	18	21	212	411	371	255
052	CAPRINO BERGAMASCO	23	3	5	8	81	173	100	140
053	CARAVAGGIO	267	9	22	31	529	1.034	543	372
054	CARENNO	9	—	1	1	15	75	18	170
055	CAROBIO DEGLI ANGELI	45	—	24	24	79	240	106	137
056	CARONA	3	—	30	30	11	9	6	33
057	CARVICO	13	—	5	5	141	281	138	268
058	CASAZZA	68	1	4	5	76	160	97	166
059	CASIRATE D'ADDA	86	8	13	21	76	237	122	41
060	CASNIGO	48	—	6	6	143	187	290	120
061	CASSIGLIO	2	—	3	3	1	11	4	6
062	CASTELLI CALEPIO	108	3	17	20	66	574	556	344

per sesso e ramo di attività economica

MASCHI

COMMERCIO RAMO 6			TRASPORTI E COMU- NICAZIONI RAMO 7	CREDITO E ASSICURAZIONE, SERVIZI ALLE IMPRESE, NOLEGGIO RAMO 8			PUBBLICA AMMINISTRAZIONE; SERVIZI PUBBLICI E PRIVATI RAMO 9			TOTALE	Codice dei Comuni
6. A	6. B	TOTALE		8. A	8. B	TOTALE	9. A	9. B	TOTALE		
33	9	42	7	—	5	5	7	11	18	464	001
14	2	16	3	—	—	—	5	5	10	184	002
138	16	154	61	20	26	46	61	75	136	1.539	003
506	184	690	228	90	64	154	111	271	382	4.141	004
20	1	21	7	1	3	4	2	5	7	230	248
217	45	262	103	25	18	43	31	100	131	1.493	005
80	61	141	25	4	16	20	14	40	54	1.027	006
134	42	176	58	26	32	58	24	71	95	1.387	007
408	66	474	118	81	62	143	65	194	259	3.237	008
41	11	52	27	6	7	13	11	21	32	547	009
65	19	84	27	3	5	8	7	18	25	618	010
99	14	113	49	17	13	30	13	57	70	1.073	011
84	35	119	46	5	17	22	14	41	55	1.116	012
45	6	51	18	9	6	15	8	13	21	427	013
11	5	16	2	—	—	—	1	4	5	79	014
17	3	20	7	2	1	3	2	5	7	159	015
229	100	329	76	39	25	64	20	94	114	1.538	016
10	2	12	12	1	1	2	3	6	9	187	017
67	28	95	20	8	10	18	4	46	50	754	018
11	4	15	2	1	1	2	1	2	3	167	019
92	22	114	50	9	13	22	19	47	66	1.073	020
25	5	30	6	3	6	9	—	7	7	281	021
15	1	16	7	1	1	2	—	4	4	136	022
47	7	54	24	3	2	5	3	21	24	591	023
5.868	679	6.547	1.721	2.011	1.762	3.773	1.892	3.834	5.726	29.905	024
20	10	30	14	3	2	5	2	6	8	293	025
13	2	15	7	1	1	2	2	4	6	136	026
1	1	2	1	—	—	—	—	—	—	31	027
69	21	90	27	2	6	8	7	46	53	972	028
77	28	105	60	7	7	14	8	19	27	846	029
96	22	118	42	7	14	21	19	62	81	1.391	030
164	22	186	42	14	15	29	23	72	95	1.489	031
18	2	20	14	6	4	10	2	14	16	197	032
19	2	21	10	2	2	4	2	9	11	339	033
59	18	77	18	5	16	21	6	23	29	1.080	034
25	—	25	5	1	3	4	3	5	8	195	035
29	2	31	15	1	3	4	9	12	21	241	036
161	30	191	84	14	21	35	15	59	74	1.706	037
125	24	149	53	18	22	40	6	62	68	1.468	038
70	16	86	60	4	7	11	6	34	40	1.233	039
137	22	159	42	11	13	24	17	55	72	1.262	040
—	—	—	3	—	1	1	—	1	1	29	041
63	17	80	18	4	16	20	15	42	57	705	042
78	21	99	23	3	5	8	20	59	79	1.063	043
119	25	144	61	13	10	23	21	61	82	1.317	044
436	75	511	239	46	67	113	78	216	294	4.010	045
162	45	207	104	26	26	52	36	84	120	2.167	046
62	10	72	23	21	9	30	12	33	45	796	047
15	5	20	7	4	—	4	1	9	10	165	048
111	36	147	33	7	13	20	6	31	37	958	049
36	11	47	11	7	7	14	3	11	14	301	050
215	28	243	71	19	42	61	22	70	92	1.787	051
70	17	87	41	11	7	18	9	44	53	724	052
432	75	507	136	114	67	181	65	206	271	3.871	053
24	9	33	11	3	7	10	7	12	19	361	054
72	8	80	31	9	7	16	10	25	35	793	055
15	—	15	11	4	2	6	5	3	8	132	056
100	47	147	33	11	15	26	12	34	46	1.098	057
153	19	172	48	16	16	32	20	43	63	887	058
61	12	73	41	10	16	26	11	40	51	774	059
73	14	87	32	3	13	16	9	38	47	976	060
4	—	4	1	—	—	—	2	—	2	34	061
193	44	237	69	18	22	40	21	70	91	2.105	062

segue TAV. 8 — Popolazione residente attiva in condizione professionale,

Codice dei Comuni	COMUNI	AGRICOL- TURA RAMO 0	INDUSTRIE						
			RAMO 1			RAMO 2	RAMO 3	RAMO 4	RAMO 5
			1. A	1. B	TOTALE				
063	CASTEL ROZZONE	16	3	2	5	32	141	163	138
064	CASTIONE DELLA PRESOLANA	42	1	4	5	10	34	58	472
065	CASTRO	2	8	3	11	40	179	13	12
066	CAVERNAGO	30	—	3	3	28	45	43	62
067	CAZZANO SANT'ANDREA	15	—	3	3	44	30	145	17
068	CENATE SOPRA	31	2	3	5	58	74	70	105
069	CENATE SOTTO	67	2	3	5	34	60	67	162
070	CENE	32	—	5	5	16	110	359	85
071	CERETE	24	—	3	3	5	73	37	132
072	CHIGNOLO D'ISOLA	23	1	3	4	82	164	67	146
073	CHIUDUNO	58	3	11	14	73	377	228	179
074	CISANO BERGAMASCO	27	2	13	15	145	352	297	289
075	CISERANO	37	1	71	72	174	338	173	170
076	CIVIDATE AL PIANO	69	3	7	10	54	323	135	492
077	CLUSONE	86	4	22	26	63	157	314	566
078	COLERE	7	—	4	4	50	52	54	96
079	COLOGNO AL SERIO	106	2	11	13	111	344	302	1.089
080	COLZATE	20	—	1	1	28	131	103	72
081	COMUN NUOVO	41	—	2	2	128	138	86	178
082	CORNA IMAGNA	6	1	—	1	6	11	40	96
249	CORNALBA	13	—	1	1	1	8	12	38
083	CORTENOVA	65	1	—	1	4	88	43	120
084	COSTA DI MEZZATE	30	—	8	8	68	95	91	140
247	COSTA DI SERINA	7	—	—	—	4	39	42	117
085	COSTA VALLE IMAGNA	6	—	—	—	3	26	20	31
086	COSTA VOLPINO	29	5	12	17	533	703	135	276
087	COVO	136	—	3	3	39	136	94	170
088	CREDARÒ	24	1	5	6	31	81	131	96
089	CURNO	46	—	15	15	242	434	275	143
090	CUSIO	6	1	4	5	2	12	2	59
091	DALMINE	60	7	28	35	2.191	588	339	431
092	DOSSENA	31	—	2	2	41	22	42	87
093	ENDINE GAIANO	26	—	21	21	90	173	70	124
094	ENTRATICO	13	1	66	67	18	39	23	119
095	ERVE	3	—	2	2	16	73	12	67
096	FARA GERA D'ADDA	72	—	15	15	36	442	278	141
097	FARA OLIVANA CON SOLA	60	1	2	3	15	51	35	60
098	FILAGO	16	3	14	17	257	64	130	68
099	FINO DEL MONTE	10	—	7	7	6	17	29	92
100	FIORANO AL SERIO	23	—	1	1	33	166	163	61
101	FONTANELLA	211	2	4	6	21	196	80	183
102	FONTENO	16	—	1	1	25	45	14	65
103	FOPPOLO	6	—	—	—	1	1	—	4
104	FORESTO SPARSO	136	1	1	2	34	25	132	204
105	FORNOVO SAN GIOVANNI	59	2	6	8	66	124	111	108
106	FUIPIANO VALLE IMAGNA	9	—	—	—	—	1	4	34
107	GANDELLINO	19	2	15	17	12	20	60	131
108	GANDINO	104	—	16	16	54	211	577	234
109	GANDOSSO	17	—	1	1	21	16	64	117
110	GAVERINA TERME	32	—	—	—	26	17	32	87
111	GAZZANIGA	39	3	7	10	41	274	354	187
112	GEROSA	23	—	—	—	2	12	13	45
113	GHISALBA	67	—	4	4	85	73	197	498
114	GORLAGO	47	2	93	95	118	202	171	154
115	GORLE	18	1	21	22	78	182	125	79
116	GORNO	28	—	1	1	146	98	132	75
117	GRASSOBBIO	43	—	3	3	89	335	224	173
118	GROMO	54	7	46	53	4	38	55	95
119	GRONE	14	—	—	—	30	60	12	29
120	GRUMELLO DEL MONTE	73	2	18	20	219	322	305	228
121	ISOLA DI FONDRA	4	—	1	1	4	23	5	8
122	ISSO	37	—	—	—	17	29	20	34
123	LALLIO	27	2	4	6	127	104	117	62

per sesso e ramo di attività economica

MASCHI

COMMERCIO RAMO 6			TRASPORTI E COMU- NICAZIONI RAMO 7	CREDITO E ASSICURAZIONE, SERVIZI ALLE IMPRESE, NOLEGGIO RAMO 8			PUBBLICA AMMINISTRAZIONE; SERVIZI PUBBLICI E PRIVATI RAMO 9			TOTALE	Codice dei Comuni
6. A	6. B	TOTALE		8. A	8. B	TOTALE	9. A	9. B	TOTALE		
37	9	46	16	6	4	10	5	16	21	588	063
155	17	172	20	8	16	24	14	25	39	876	064
34	6	40	8	3	5	8	6	19	25	338	065
27	14	41	11	2	2	4	6	13	19	286	066
22	4	26	13	2	2	4	2	7	9	306	067
23	5	28	17	3	3	6	4	13	17	411	068
52	10	62	18	4	11	15	5	19	24	514	069
109	21	130	33	15	15	30	27	41	68	868	070
23	11	34	14	1	2	3	5	11	16	341	071
48	8	56	14	3	—	3	2	11	13	572	072
151	21	172	59	11	21	32	16	67	83	1.275	073
204	19	223	82	20	13	33	37	45	82	1.545	074
135	20	155	67	10	16	26	17	49	66	1.278	075
93	33	126	41	16	13	29	18	39	57	1.336	076
340	75	415	90	71	56	127	95	194	289	2.133	077
39	11	50	7	4	3	7	6	12	18	345	078
114	39	153	72	19	16	35	23	96	119	2.344	079
44	14	58	17	2	5	7	9	16	25	462	080
72	6	78	26	5	3	8	4	32	36	721	081
12	4	16	3	—	—	—	3	5	8	187	082
8	1	9	3	—	2	2	2	4	6	93	249
29	4	33	13	2	6	8	2	10	12	387	083
46	11	57	25	5	7	12	14	23	37	563	084
18	4	22	7	2	1	3	3	13	16	257	247
85	3	88	6	3	2	5	1	9	10	195	085
248	84	332	110	26	36	62	42	115	157	2.354	086
81	22	103	30	17	10	27	7	22	29	767	087
62	7	69	17	4	6	10	8	17	25	490	088
299	52	351	83	45	43	88	42	102	144	1.821	089
15	2	17	3	—	1	1	2	3	5	112	090
441	154	595	142	78	72	150	81	192	273	4.804	091
14	3	17	12	1	1	2	1	4	5	261	092
58	24	82	56	15	9	24	7	38	45	711	093
25	17	42	9	1	4	5	5	13	18	353	094
8	2	10	6	—	2	2	4	2	6	197	095
185	42	227	76	19	22	41	18	51	69	1.397	096
21	1	22	8	—	1	1	1	11	12	267	097
44	23	67	13	1	9	10	6	15	21	663	098
34	14	48	6	5	5	10	10	7	17	242	099
85	17	102	21	7	16	23	11	36	47	640	100
109	24	133	47	15	8	23	9	43	52	952	101
17	1	18	7	—	—	—	4	—	4	195	102
23	—	23	12	—	3	3	2	8	10	60	103
58	9	67	24	4	8	12	2	17	19	655	104
51	15	66	40	5	8	13	1	22	23	618	105
6	—	6	2	—	1	1	2	5	7	64	106
16	7	23	12	5	4	9	3	14	17	320	107
138	27	165	55	16	27	43	18	61	79	1.538	108
34	9	43	5	2	2	4	2	5	7	295	109
23	1	24	7	1	5	6	7	12	19	250	110
193	38	231	52	25	33	58	32	98	130	1.376	111
14	2	16	5	—	1	1	1	4	5	122	112
59	28	87	31	7	8	15	8	38	46	1.103	113
89	22	111	30	7	11	18	5	38	43	989	114
213	25	238	70	59	44	103	34	78	112	1.027	115
45	9	54	10	3	3	6	3	16	19	569	116
104	28	132	46	3	10	13	33	44	77	1.135	117
41	9	50	21	9	5	14	13	25	38	422	118
29	17	46	6	2	—	2	—	2	2	201	119
128	40	168	95	17	21	38	18	56	74	1.542	120
4	1	5	3	—	—	—	1	7	8	61	121
4	3	7	7	1	1	2	2	2	4	157	122
90	13	103	22	16	9	25	11	24	35	628	123

segue TAV. 8 — Popolazione residente attiva in condizione professionale,

B —

Codice dei Comuni	COMUNI	AGRICOL- TURA RAMO 0	INDUSTRIE						
			RAMO 1			RAMO 2	RAMO 3	RAMO 4	RAMO 5
			1. A	1. B	TOTALE				
124	LEFFE	38	1	4	5	21	113	797	154
125	LENNA	6	—	11	11	16	29	43	34
126	LEVATE	19	—	18	18	319	161	33	78
127	LOCATELLO	20	—	1	1	2	11	26	79
128	LOVERE	13	6	4	10	163	532	79	86
129	LURANO	24	6	2	8	49	114	73	48
130	LUZZANA	13	1	6	7	18	38	28	26
131	MADONE	13	1	—	1	123	169	159	146
132	MAPELLO	31	4	9	13	161	440	163	228
133	MARTINENGO	177	1	8	9	83	198	289	972
250	MEDOLAGO	7	—	4	4	51	98	68	106
134	MEZZOLDO	12	—	4	4	4	15	4	22
135	MISANO DI GERA D'ADDA	69	3	—	3	46	158	103	46
136	MOIO DE'CALVI	1	—	6	6	2	15	13	7
137	MONASTEROLO DEL CASTELLO	11	1	—	1	17	33	24	67
139	MONTELLO	4	1	8	9	102	120	118	88
138	MONTE MARENZO	16	—	4	4	50	99	29	102
140	MORENGO	56	—	11	11	51	93	54	145
141	MORNICO AL SERIO	67	—	—	—	16	127	75	238
142	MOZZANICA	69	—	3	3	141	186	122	255
143	MOZZO	27	3	23	26	170	366	216	115
144	NEMBRO	62	4	18	22	353	487	633	468
145	OLMO AL BREMBO	6	—	9	9	13	23	27	36
146	OLTRE IL COLLE	48	4	2	6	47	19	22	70
147	OLTRESSEDA ALTA	17	—	1	1	—	3	20	13
148	ONETA	18	—	3	3	65	27	53	28
149	ONORE	20	—	2	2	8	18	36	90
150	ORIO AL SERIO	12	—	3	3	30	85	35	23
151	ORNICA	10	—	—	—	3	22	8	47
152	OSIO SOPRA	39	1	7	8	439	101	82	135
153	OSIO SOTTO	43	2	19	21	681	644	302	263
154	PAGAZZANO	67	2	3	5	37	120	53	158
155	PALADINA	24	1	3	4	93	263	146	93
156	PALAZZAGO	82	—	8	8	112	225	123	105
157	PALOSCO	80	—	9	9	75	392	180	409
158	PARRE	49	1	7	8	70	122	146	118
159	PARZANICA	15	—	—	—	30	12	11	33
160	PEDRENGO	43	—	7	7	61	197	105	82
161	PEIA	23	—	—	—	7	42	296	59
162	PIANICO	10	—	—	—	57	109	28	44
163	PIARIO	5	—	4	4	17	18	34	41
164	PIAZZA BREMBANA	5	—	15	15	27	21	37	40
165	PIAZZATORRE	8	—	—	—	1	11	2	47
166	PIAZZOLO	4	—	—	—	2	8	—	15
167	POGNANO	26	—	—	—	54	71	29	71
168	PONTE NOSSA	8	—	5	5	107	70	172	37
169	PONTERANICA	36	4	16	20	153	260	245	285
170	PONTE SAN PIETRO	24	2	51	53	176	873	516	169
171	PONTIDA	34	—	3	3	135	171	114	139
172	PONTIROLO NUOVO	92	1	8	9	120	287	226	115
173	PRADALUNGA	23	—	10	10	90	244	264	146
174	PREDORE	10	—	—	—	19	30	187	88
175	PREMOLO	15	4	1	5	39	36	108	31
176	PRESEZZO	12	—	4	4	106	392	133	112
177	PUMENENGO	153	—	—	—	6	59	27	151
178	RANICA	34	2	7	9	84	279	261	229
179	RANZANICO	5	—	7	7	7	55	14	33
180	RIVA DI SOLTÒ	17	—	—	—	23	69	44	48
182	ROGNO	27	1	2	3	139	188	64	107
183	ROMANO DI LOMBARDIA	225	3	43	46	162	739	567	1.192
184	RONCOBELLO	3	—	7	7	16	12	11	37
185	RONCOLA	24	—	—	—	11	37	13	26
186	ROTA D'IMAGNA	9	—	6	6	5	20	27	97

per sesso e ramo di attività economica

MASCHI

COMMERCIO RAMO 6			TRASPORTI E COMU- NICAZIONI RAMO 7	CREDITO E ASSICURAZIONE, SERVIZI ALLE IMPRESE, NOLEGGIO RAMO 8			PUBBLICA AMMINISTRAZIONE; SERVIZI PUBBLICI E PRIVATI RAMO 9			TOTALE	Codice dei Comuni
6. A	6. B	TOTALE		8. A	8. B	TOTALE	9. A	9. B	TOTALE		
227	26	253	47	19	21	40	14	52	66	1.534	124
25	2	27	11	5	1	6	1	5	6	189	125
50	10	60	31	2	4	6	12	51	63	788	126
11	2	13	13	6	—	6	3	5	8	179	127
182	27	209	47	35	47	82	56	183	239	1.460	128
38	5	43	11	3	3	6	6	19	25	401	129
15	9	24	5	2	1	3	2	7	9	171	130
87	14	101	27	7	8	15	3	17	20	774	131
104	23	127	46	14	22	36	15	56	71	1.316	132
142	43	185	52	26	22	48	20	103	123	2.136	133
16	8	24	11	1	4	5	5	14	19	393	250
14	—	14	2	1	—	1	—	3	3	81	134
60	24	84	31	7	9	16	2	26	28	584	135
4	—	4	2	—	1	1	2	3	5	56	136
28	1	29	17	4	—	4	5	2	7	210	137
48	28	76	29	5	6	11	12	21	33	590	139
16	8	24	7	—	3	3	6	7	13	347	138
33	10	43	32	10	7	17	3	29	32	534	140
55	12	67	32	6	7	13	7	14	21	656	141
62	15	77	33	13	10	23	6	25	31	940	142
217	53	270	59	52	58	110	41	104	145	1.504	143
377	125	502	134	49	50	99	54	162	216	2.976	144
18	5	23	6	4	4	8	3	5	8	159	145
57	6	63	21	3	9	12	11	29	40	348	146
—	1	1	—	1	—	1	2	3	5	61	147
9	3	12	6	—	—	—	1	4	5	217	148
13	8	21	7	1	1	2	2	5	7	211	149
57	9	66	20	6	4	10	59	13	72	356	150
3	1	4	4	2	1	3	3	3	6	107	151
90	26	116	46	5	4	9	13	26	39	1.014	152
283	47	330	161	40	40	80	50	106	156	2.681	153
29	11	40	14	14	4	18	5	18	23	535	154
112	23	135	31	19	11	30	10	47	57	876	155
67	11	78	30	5	10	15	4	28	32	810	156
87	26	113	12	6	6	12	13	48	61	1.343	157
50	15	65	24	3	5	8	8	21	29	639	158
15	—	15	7	—	—	—	2	2	4	127	159
102	37	139	203	13	14	27	44	68	112	976	160
35	4	39	10	4	2	6	2	12	14	496	161
31	7	38	24	3	2	5	10	14	24	339	162
16	3	19	8	3	4	7	3	42	45	198	163
51	10	61	26	16	5	21	13	20	33	286	164
29	—	29	11	2	2	4	3	3	6	119	165
—	—	—	2	1	—	1	—	—	—	32	166
25	3	28	9	8	—	8	4	21	25	321	167
55	7	62	16	7	6	13	15	31	46	536	168
319	44	363	84	58	62	120	63	198	261	1.827	169
433	57	490	133	64	93	157	95	173	268	2.859	170
64	27	91	30	9	11	20	6	35	41	778	171
114	9	123	51	2	7	9	14	37	51	1.083	172
101	28	129	54	21	8	29	14	63	77	1.066	173
42	6	48	17	4	4	8	7	28	35	442	174
18	9	27	5	5	10	15	5	8	13	294	175
88	17	105	42	14	13	27	35	42	77	1.010	176
27	4	31	12	2	4	6	6	10	16	461	177
235	52	287	64	49	51	100	29	102	131	1.478	178
41	4	45	27	1	—	1	2	7	9	203	179
18	3	21	7	4	4	8	5	10	15	252	180
75	24	99	52	6	17	23	11	24	35	737	182
453	116	569	206	82	62	144	94	266	360	4.210	183
14	1	15	4	4	1	5	5	4	9	119	184
29	4	33	3	1	1	2	2	6	8	157	185
24	3	27	10	—	1	1	3	6	9	211	186

segue TAV. 8 — Popolazione residente attiva in condizione professionale,

B —

Codice dei Comuni	COMUNI	AGRICOLTURA RAMO 0	INDUSTRIE						
			RAMO 1			RAMO 2	RAMO 3	RAMO 4	RAMO 5
			1. A	1. B	TOTALE				
187	ROVETTA	46	1	11	12	19	59	78	281
188	SAN GIOVANNI BIANCO	51	2	30	32	151	158	291	313
189	SAN PAOLO D'ARGON	52	—	10	10	73	136	146	237
190	SAN PELLEGRINO TERME	22	2	18	20	36	233	580	196
191	SANTA BRIGIDA	27	—	5	5	9	21	16	91
192	SANT'OMOBONO IMAGNA	30	—	10	10	8	44	235	221
193	SARNICO	55	1	9	10	98	218	380	190
194	SCANZOROSCIATE	73	3	12	15	371	439	237	280
195	SCHILPARIO	24	1	7	8	74	50	40	69
196	SEDRINA	16	—	10	10	128	121	126	107
197	SELVINO	11	1	5	6	7	35	33	208
198	SERIATE	93	8	57	65	357	1.181	743	535
199	SERINA	53	—	1	1	12	76	55	205
200	SOLTO COLLINA	24	—	1	1	33	92	31	77
251	SOLZA	7	—	2	2	44	91	50	75
201	SONGAVAZZO	9	—	2	2	13	30	28	44
202	SORISOLE	46	16	19	35	241	401	295	438
203	SOTTO IL MONTE GIOVANNI XXIII	16	1	—	1	62	164	73	227
204	SOVERE	55	—	6	6	436	127	91	147
205	SPINONE AL LAGO	4	—	2	2	18	46	30	15
206	SPIRANO	63	1	6	7	99	168	133	344
207	STEZZANO	109	—	13	13	393	479	278	233
208	STROZZA	1	—	—	—	31	44	30	71
209	SUISIO	12	4	7	11	131	184	114	237
210	TALEGGIO	71	—	—	—	7	9	13	36
211	TAVERNOLA BERGAMASCA	18	1	—	1	250	47	140	101
212	TELGATE	83	—	7	7	54	255	251	118
213	TERNO D'ISOLA	19	—	9	9	41	441	114	174
214	TORRE BOLDONE	45	3	26	29	130	431	288	243
215	TORRE DE'BUSI	13	1	4	5	40	122	42	136
216	TORRE DE'ROVERI	23	—	5	5	26	140	40	85
217	TORRE PALLAVICINA	138	—	—	—	—	24	20	51
218	TRESCORE BALNEARIO	85	5	47	52	125	412	228	372
219	TREVIGLIO	307	24	62	86	563	2.029	1.118	311
220	TREVIOLIO	70	3	22	25	512	495	257	205
221	UBIALE CLANEZZO	5	—	6	6	37	87	69	78
222	URGNANO	127	2	4	6	132	395	661	456
223	VALBONDIONE	8	2	49	51	9	13	38	207
224	VALBREMBO	24	4	2	6	75	259	113	97
225	VALGOGLIO	27	—	15	15	5	5	20	84
226	VALLEVE	6	—	2	2	18	1	1	4
227	VALNEGRA	3	—	6	6	6	8	6	18
228	VALSECCA	1	—	—	—	—	15	14	72
229	VALTORTA	15	—	3	3	3	17	23	33
230	VEDESETA	25	—	2	2	1	10	10	34
231	VERCURAGO	13	1	10	11	63	302	74	69
232	VERDELLINO	16	6	12	18	219	556	280	178
233	VERDELLO	61	1	22	23	272	446	234	227
234	VERTOVA	34	—	8	8	72	320	387	241
235	VIADANICA	44	—	2	2	8	27	71	76
236	VIGANO SAN MARTINO	14	—	5	5	42	52	24	53
237	VIGOLO	63	—	—	—	14	10	42	36
238	VILLA D'ADDA	17	2	4	6	112	200	101	270
239	VILLA D'ALME'	34	3	22	25	185	331	280	189
240	VILLA DI SERIO	21	4	14	18	92	334	222	155
241	VILLA D'OGNA	17	—	9	9	34	34	132	86
242	VILLONGO	60	2	3	5	91	183	324	378
243	VILMINORE DI SCALVE	51	2	37	39	25	80	42	89
244	ZANDOBBIO	32	—	7	7	214	96	55	86
245	ZANICA	98	3	4	7	198	353	249	246
246	ZOGNO	72	3	46	49	232	210	542	467
	TOTALE PROVINCIA	10.928	417	2.644	3.061	26.154	51.342	39.001	41.344

per sesso e ramo di attività economica

MASCHI

COMMERCIO RAMO 6			TRASPORTI E COMU- NICAZIONI RAMO 7	CREDITO E ASSICURAZIONE, SERVIZI ALLE IMPRESE, NOLEGGIO RAMO 8			PUBBLICA AMMINISTRAZIONE; SERVIZI PUBBLICI E PRIVATI RAMO 9			TOTALE	Codice dei Comuni
6. A	6. B	TOTALE		8. A	8. B	TOTALE	9. A	9. B	TOTALE		
72	22	94	36	6	15	21	22	43	65	711	187
118	34	152	62	21	14	35	24	100	124	1.369	188
102	39	141	46	2	8	10	14	27	41	892	189
141	31	172	60	9	17	26	35	110	145	1.490	190
14	2	16	6	1	7	8	5	10	15	214	191
70	18	88	40	4	9	13	18	36	54	743	192
230	29	259	46	23	36	59	39	123	162	1.477	193
247	82	329	83	55	42	97	41	126	167	2.091	194
44	10	54	18	6	2	8	13	17	30	375	195
54	15	69	38	3	9	12	6	34	40	667	196
105	8	113	23	2	16	18	9	31	40	494	197
708	175	883	266	124	116	240	209	379	588	4.951	198
77	8	85	26	7	13	20	17	33	50	583	199
34	5	39	20	3	7	10	6	9	15	342	200
15	10	25	10	2	2	4	1	13	14	322	201
9	4	13	—	—	3	3	4	7	11	153	201
282	55	337	91	33	25	58	44	182	226	2.168	202
45	10	55	20	12	6	18	9	27	36	672	203
116	34	150	69	13	16	29	25	49	74	1.184	204
16	5	21	25	3	1	4	3	4	7	172	205
73	30	103	27	9	8	17	13	109	122	1.083	206
268	48	316	71	68	39	107	45	105	150	2.149	207
23	10	33	9	3	2	5	2	6	8	232	208
56	21	77	24	6	9	15	8	26	34	839	209
35	6	41	10	1	1	2	2	7	9	198	210
44	8	52	27	4	3	7	8	24	32	675	211
69	13	82	45	13	16	29	7	24	31	955	212
60	19	79	48	7	8	15	3	25	28	968	213
274	75	349	105	71	60	131	45	161	206	1.957	214
23	9	32	19	—	3	3	5	13	18	430	215
29	15	44	15	2	4	6	10	15	25	409	216
15	13	28	8	—	1	1	4	2	6	276	217
211	36	247	58	25	34	59	36	123	159	1.797	218
851	173	1.024	465	256	206	462	233	546	779	7.144	219
305	72	377	87	41	41	82	45	129	174	2.284	220
29	12	41	16	—	3	3	5	13	18	360	221
182	65	247	66	12	28	40	24	117	141	2.271	222
47	1	48	18	3	2	5	10	20	30	427	223
63	24	87	19	12	19	31	5	54	59	770	224
9	1	10	2	—	—	—	3	6	9	177	225
6	—	6	5	—	1	1	2	2	4	48	226
5	1	6	6	—	1	1	3	6	9	69	227
5	2	7	5	—	—	—	2	4	6	120	228
6	—	6	7	—	2	2	5	7	12	121	229
8	—	8	2	1	1	2	3	2	5	99	230
78	13	91	53	13	14	27	9	38	47	750	231
158	26	184	102	14	23	37	25	87	112	1.702	232
160	33	193	72	49	21	70	25	119	144	1.742	233
146	41	187	59	13	28	41	25	56	81	1.430	234
17	4	21	9	1	—	1	2	9	11	270	235
36	2	38	16	3	1	4	1	7	8	256	236
14	2	16	8	2	2	4	3	8	11	204	237
68	29	97	28	11	15	26	5	37	42	899	238
163	76	239	75	30	19	49	26	101	127	1.534	239
150	22	172	43	9	12	21	11	55	66	1.144	240
35	20	55	17	7	8	15	9	25	34	433	241
167	29	196	79	14	23	37	28	62	90	1.443	242
31	10	41	24	2	7	9	21	30	51	451	243
31	8	39	15	3	3	6	2	29	31	581	244
125	47	172	57	25	28	53	26	63	89	1.522	245
207	72	279	124	33	29	62	89	136	225	2.262	246
28.802	6.069	34.871	11.236	5.294	5.129	10.423	5.942	14.906	20.848	249.208	

segue TAV. 8 — Popolazione residente attiva in condizione professionale,

Codice dei Comuni	COMUNI	AGRICOLTURA RAMO 0	INDUSTRIE						
			RAMO 1			RAMO 2	RAMO 3	RAMO 4	RAMO 5
			1. A	1. B	TOTALE				
001	ADRARA SAN MARTINO	11	1	1	2	4	2	122	2
002	ADRARA SAN ROCCO	4	—	—	—	3	—	65	—
003	ALBANO SANT'ALESSANDRO	24	—	—	—	29	96	246	10
004	ALBINO	18	1	3	4	30	73	1.111	25
248	ALGUA	3	—	—	—	—	—	25	—
005	ALME'	8	1	1	2	24	60	262	10
006	ALMENNO SAN BARTOLOMEO	9	—	1	1	14	47	209	5
007	ALMENNO SAN SALVATORE	7	1	1	2	12	39	306	9
008	ALZANO LOMBARDO	21	1	1	2	50	120	591	20
009	AMBIVERE	5	—	—	—	9	33	125	4
010	ANTEGNATE	7	—	—	—	2	15	113	1
011	ARCENE	7	2	—	2	17	93	146	10
012	ARDESIO	6	—	—	—	5	6	259	1
013	ARZAGO D'ADDA	7	—	—	—	6	21	33	5
014	AVERARA	—	—	—	—	—	1	13	—
015	AVIATICO	3	—	—	—	1	—	16	1
016	AZZANO SAN PAOLO	14	1	2	3	16	71	209	8
017	AZZONE	7	—	1	1	—	1	11	5
018	BAGNATICA	4	—	—	—	3	21	126	4
019	BARBATA	10	—	—	—	3	1	27	—
020	BARIANO	9	3	4	7	23	37	111	11
021	BARZANA	1	—	—	—	1	37	72	2
022	BEDULITA	2	—	—	—	1	2	24	1
023	BERBENNO	7	—	—	—	3	10	94	3
024	BERGAMO	120	11	39	50	450	842	1.689	187
025	BERZO SAN FERMO	11	—	—	—	2	5	67	—
026	BIANZANO	2	—	—	—	—	—	29	—
027	BELLE	1	—	—	—	—	3	1	—
028	BOLGARE	11	—	—	—	14	85	223	5
029	BOLTIERE	9	—	1	1	39	72	106	6
030	BONATE SOPRA	9	—	—	—	13	100	340	13
031	BONATE SOTTO	5	2	—	2	13	117	273	14
032	BORGO DI TERZO	1	—	—	—	5	8	40	3
033	BOSSICO	3	—	—	—	—	2	54	3
034	BOTTANUCO	4	2	1	3	8	43	283	6
035	BRACCA	—	—	—	—	1	2	48	1
036	BRANZI	16	—	—	—	2	1	1	1
037	BREMBATE	14	1	—	1	69	99	334	8
038	BREMBATE DI SOPRA	4	—	—	—	11	173	267	10
039	BREMBILLA	20	—	—	—	5	116	196	7
040	BRIGNANO GERA D'ADDA	7	—	—	—	27	90	189	12
041	BRUMANO	4	—	—	—	—	—	—	—
042	BRUSAPORTO	2	—	—	—	4	16	141	7
043	CALCINATE	16	—	1	1	6	31	268	11
044	CALCIO	27	—	1	1	19	66	217	4
045	CALOLZIOCORTE	12	4	5	9	95	519	324	33
046	CALUSCO D'ADDA	9	—	—	—	43	132	541	15
047	CALVENZANO	8	—	—	—	29	52	105	6
048	CAMERATA CORNELLO	7	—	—	—	3	—	15	1
049	CANONICA D'ADDA	2	—	—	—	12	101	208	3
050	CAPIZZONE	6	—	—	—	1	1	51	2
051	CAPRIATE SAN GERVASIO	10	—	2	2	38	102	357	9
052	CAPRINO BERGAMASCO	10	2	1	3	6	44	82	6
053	CARAVAGGIO	25	1	3	4	172	222	425	20
054	CARENNO	—	—	—	—	9	31	28	6
055	CAROBIO DEGLI ANGELI	21	—	1	1	9	21	170	5
056	CARONA	8	—	—	—	—	—	3	—
057	CARVICO	4	—	—	—	9	59	277	6
058	CASAZZA	27	—	—	—	2	13	125	7
059	CASIRATE D'ADDA	11	1	—	1	18	53	68	6
060	CASNIGO	5	1	—	1	33	18	353	5
061	CASSIGLIO	1	—	—	—	—	—	7	—
062	CASTELLI CALEPIO	17	2	1	3	15	61	673	6

per sesso e ramo di attività economica

FEMMINE

COMMERCIO RAMO 6			TRASPORTI E COMU- NICAZIONI RAMO 7	CREDITO E ASSICURAZIONE, SERVIZI ALLE IMPRESE, NOLEGGIO RAMO 8			PUBBLICA AMMINISTRAZIONE; SERVIZI PUBBLICI E PRIVATI RAMO 9			TOTALE	Codice dei Comuni
6. A	6. B	TOTALE		8. A	8. B	TOTALE	9. A	9. B	TOTALE		
27	2	29	2	—	2	2	2	25	27	203	001
14	—	14	1	1	—	1	2	10	12	100	002
111	2	113	27	5	19	24	14	160	174	743	003
389	17	406	30	28	36	64	58	520	578	2.339	004
24	—	24	—	—	—	—	1	29	30	82	248
131	7	138	16	4	13	17	14	142	156	693	005
66	9	75	4	2	10	12	13	93	106	482	006
116	1	117	11	9	20	29	15	183	198	730	007
310	5	315	24	22	52	74	39	466	505	1.722	008
41	—	41	5	1	3	4	3	43	46	272	009
60	2	62	3	—	6	6	4	31	35	244	010
64	1	65	12	6	16	22	16	96	112	486	011
65	2	67	4	1	5	6	5	89	94	448	012
26	—	26	1	3	4	7	2	29	31	137	013
8	1	9	1	—	—	—	—	8	8	32	014
26	—	26	—	—	1	1	1	10	11	59	015
146	12	158	17	16	12	28	9	148	157	681	016
18	1	19	4	1	2	3	1	25	26	77	017
46	4	50	3	1	6	7	1	101	102	320	018
10	1	11	3	—	2	2	1	5	6	63	019
84	5	89	7	5	23	28	12	76	88	410	020
14	—	14	1	—	2	2	1	18	19	149	021
6	—	6	—	2	1	3	1	11	12	51	022
38	1	39	3	2	4	6	4	61	65	230	023
3.584	70	3.654	432	649	863	1.512	784	6.636	7.420	16.356	024
18	—	18	5	—	1	1	1	27	28	137	025
11	—	11	—	—	—	—	3	15	18	60	026
2	—	2	—	—	—	—	1	2	3	10	027
47	1	48	2	—	3	3	4	61	65	456	028
74	4	78	7	4	8	12	7	74	81	411	029
106	—	106	8	6	9	15	8	118	126	730	030
157	5	162	18	9	12	21	9	132	141	766	031
16	1	17	2	—	4	4	1	24	25	105	032
30	1	31	2	—	1	1	4	34	38	134	033
72	4	76	4	2	4	6	6	59	65	498	034
12	—	12	—	2	1	3	1	9	10	77	035
34	—	34	4	—	—	—	2	25	27	86	036
156	3	159	10	4	18	22	18	127	145	861	037
131	4	135	8	4	13	17	5	99	104	729	038
80	1	81	9	2	6	8	4	100	104	546	039
98	4	102	4	3	9	12	8	117	125	568	040
3	—	3	1	—	—	—	—	—	—	8	041
39	2	41	5	1	4	5	3	75	78	299	042
62	2	64	2	2	5	7	4	86	90	496	043
103	—	103	5	2	6	8	14	111	125	575	044
320	17	337	26	14	37	51	73	412	485	1.891	045
137	3	140	10	5	18	23	23	134	157	1.070	046
38	4	42	5	5	9	14	10	64	74	335	047
12	—	12	4	—	4	4	1	16	17	63	048
82	10	92	11	4	7	11	10	76	86	526	049
31	—	31	3	2	1	3	4	27	31	129	050
176	6	182	6	9	52	61	25	139	164	931	051
84	4	88	4	2	7	9	—	89	89	341	052
337	9	346	14	14	49	63	39	396	435	1.726	053
40	1	41	1	—	1	1	6	20	26	143	054
54	2	56	9	1	6	7	5	62	67	366	055
28	—	28	—	—	—	—	1	13	14	53	056
54	7	61	5	6	3	9	3	54	57	487	057
115	1	116	14	6	3	9	6	89	95	408	058
63	1	64	6	4	12	16	6	74	80	323	059
64	2	66	6	3	8	11	14	75	89	587	060
3	—	3	—	—	—	—	2	5	7	18	061
139	2	141	22	3	7	10	13	145	158	1.106	062

segue TAV. 8 — Popolazione residente attiva in condizione professionale,

Codice dei Comuni	COMUNI	AGRICOLTURA RAMO 0	INDUSTRIE						
			RAMO 1			RAMO 2	RAMO 3	RAMO 4	RAMO 5
			1. A	1. B	TOTALE				
063	CASTEL ROZZONE	1	—	—	—	9	45	140	3
064	CASTIONE DELLA PRESOLANA	5	—	—	—	2	7	58	7
065	CASTRO	1	—	—	—	4	21	33	1
066	CAVERNAGO	6	—	—	—	19	7	64	5
067	CAZZANO SANT'ANDREA	2	—	—	—	3	4	103	3
068	CENATE SOPRA	3	—	—	—	3	6	97	1
069	CENATE SOTTO	17	—	—	—	23	12	108	3
070	CENE	12	—	1	1	5	13	272	12
071	CERETE	10	—	—	—	—	1	69	2
072	CHIGNOLO D'ISOLA	5	—	—	—	4	16	178	11
073	CHIUDUNO	12	1	—	1	10	61	323	5
074	CISANO BERGAMASCO	5	—	2	2	40	106	239	11
075	CISERANO	9	2	3	5	28	136	257	11
076	CIVIDATE AL PIANO	4	—	—	—	4	184	165	7
077	CLUSONE	24	—	2	2	1	18	288	22
078	COLERE	3	—	—	—	—	27	75	2
079	COLOGNO AL SERIO	23	—	2	2	7	99	338	20
080	COLZATE	10	—	—	—	3	9	166	3
081	COMUN NUOVO	14	—	—	—	6	18	148	5
082	CORNA IMAGNA	12	—	—	—	—	—	36	—
249	CORNALBA	—	—	—	—	—	—	3	—
083	CORTENOVA	3	—	—	—	—	27	78	—
084	COSTA DI MEZZATE	7	—	—	—	5	50	94	3
247	COSTA DI SERINA	3	—	—	—	—	2	54	1
085	COSTA VALLE IMAGNA	6	—	—	—	2	2	17	1
086	COSTA VOLPINO	10	—	1	1	13	54	344	9
087	COVO	23	—	—	—	5	10	167	2
088	CREDARO	3	—	—	—	12	8	169	5
089	CURNO	4	—	3	3	30	97	243	15
090	CUSIO	3	—	—	—	1	6	8	1
091	DALMINE	39	1	3	4	127	111	584	43
092	DOSSENA	8	—	—	—	—	4	32	1
093	ENDINE GAIANO	8	—	2	2	4	18	128	7
094	ENTRATICO	3	—	1	1	—	7	103	—
095	ERVE	—	—	—	—	3	23	13	3
096	FARA GERA D'ADDA	5	1	1	2	19	128	319	13
097	FARA OLIVANA CON SOLA	3	—	—	—	6	8	50	—
098	FILAGO	5	—	—	—	36	14	227	—
099	FINO DEL MONTE	2	—	—	—	1	4	19	1
100	FIORANO AL SERIO	3	—	—	—	6	17	248	5
101	FONTANELLA	26	—	—	—	5	28	177	8
102	FONTENO	2	—	—	—	1	1	28	1
103	FOPPOLO	4	—	—	—	—	—	1	—
104	FORESTO SPARSO	22	—	—	—	8	1	205	1
105	FORNOVO SAN GIOVANNI	9	—	—	—	23	24	88	2
106	FUIPIANO VALLE IMAGNA	1	—	—	—	—	—	2	1
107	GANDELLINO	9	—	—	—	—	5	53	7
108	GANDINO	12	—	1	1	17	13	542	6
109	GANDOSSO	4	—	—	—	3	2	126	1
110	GAVERINA TERME	12	—	—	—	—	4	54	3
111	GAZZANIGA	6	—	2	2	10	31	405	5
112	GEROSA	9	—	—	—	—	5	17	—
113	GHISALBA	8	—	—	—	7	13	199	7
114	GORLAGO	9	—	4	4	15	27	270	4
115	GORLE	2	—	—	—	18	55	86	5
116	GORNO	10	—	—	—	7	2	238	2
117	GRASSOBBIO	39	—	—	—	18	79	313	25
118	GROMO	7	1	—	1	2	1	36	1
119	GRONE	6	—	—	—	—	10	29	—
120	GRUMELLO DEL MONTE	9	—	4	4	86	45	342	10
121	ISOLA DI FONDRA	6	—	—	—	—	—	1	1
122	ISSO	5	—	—	—	1	5	32	1
123	LALLIO	17	1	—	1	19	35	93	3

per sesso e ramo di attività economica

FEMMINE

COMMERCIO RAMO 6			TRASPORTI E COMU- NICAZIONI RAMO 7	CREDITO E ASSICURAZIONE, SERVIZI ALLE IMPRESE, NOLEGGIO RAMO 8			PUBBLICA AMMINISTRAZIONE; SERVIZI PUBBLICI E PRIVATI RAMO 9			TOTALE	Codice dei Comuni
6. A	6. B	TOTALE		8. A	8. B	TOTALE	9. A	9. B	TOTALE		
43	1	44	2	5	6	11	3	42	45	300	063
182	3	185	3	2	2	4	5	67	72	343	064
28	—	28	3	2	11	13	5	62	67	171	065
17	—	17	—	1	1	2	4	20	24	144	066
18	18	36	—	—	3	3	—	19	19	173	067
19	—	19	1	—	2	2	1	25	26	158	068
48	1	49	4	—	1	1	1	38	39	256	069
56	2	58	2	1	4	5	5	67	72	452	070
18	—	18	1	—	—	—	3	17	20	121	071
52	3	55	4	—	1	1	1	25	26	300	072
93	2	95	12	1	13	14	12	128	140	673	073
108	1	109	16	6	11	17	11	146	157	702	074
93	5	98	12	4	11	15	7	84	91	662	075
102	3	105	3	1	14	15	13	109	122	609	076
281	8	289	12	10	47	57	38	326	364	1.077	077
35	—	35	2	—	—	—	—	28	28	172	078
124	1	125	8	3	20	23	6	219	225	870	079
31	—	31	5	—	2	2	8	43	51	280	080
48	1	49	3	2	10	12	5	46	51	306	081
14	—	14	—	—	2	2	1	15	16	80	082
11	9	20	—	—	—	—	1	4	5	28	249
20	1	21	1	2	4	6	1	25	26	162	083
37	—	37	4	1	—	1	3	45	48	249	084
15	—	15	1	1	—	1	—	33	33	110	247
15	—	15	1	—	1	1	3	24	27	72	085
211	3	214	15	5	24	29	20	249	269	958	086
62	1	63	5	1	11	12	3	58	61	348	087
43	4	47	2	—	1	1	1	44	45	292	088
217	5	222	12	11	33	44	13	187	200	870	089
16	—	16	1	1	—	1	1	7	8	45	090
461	21	482	32	19	73	92	57	517	574	2.088	091
18	—	18	—	—	—	—	2	20	22	85	092
67	2	69	4	2	3	5	4	63	67	312	093
19	1	20	3	2	2	4	3	23	26	167	094
12	1	13	—	—	3	3	2	18	20	78	095
124	5	129	16	5	4	9	17	132	149	789	096
11	—	11	1	1	1	2	2	20	22	103	097
42	1	43	3	—	9	9	2	49	51	388	098
30	9	39	—	2	4	6	—	33	33	105	099
55	2	57	6	3	5	8	4	94	98	448	100
67	2	69	4	2	7	9	8	86	94	420	101
13	—	13	1	—	—	—	3	17	20	67	102
31	—	31	—	—	—	—	4	6	10	46	103
50	1	51	3	2	1	3	3	38	41	335	104
49	2	51	4	3	7	10	3	46	49	260	105
9	—	9	—	—	—	—	—	3	3	16	106
23	2	25	5	2	—	2	4	30	34	140	107
115	10	125	7	4	11	15	7	124	131	869	108
20	—	20	1	—	—	—	3	13	16	173	109
20	—	20	1	—	1	1	1	21	22	117	110
128	8	136	7	7	21	28	10	213	223	853	111
9	1	10	3	—	1	1	1	9	10	55	112
52	2	54	3	1	3	4	2	144	146	441	113
78	2	80	4	2	12	14	4	94	98	525	114
93	4	97	6	16	22	38	17	144	161	468	115
35	4	39	3	1	1	2	5	42	47	350	116
84	1	85	4	—	9	9	6	75	81	653	117
49	—	49	3	5	3	8	5	56	61	169	118
18	3	21	4	—	2	2	—	9	9	81	119
109	2	111	18	3	8	11	7	145	152	788	120
6	—	6	3	1	1	2	—	6	6	25	121
7	—	7	—	—	—	—	3	7	10	61	122
74	2	76	2	7	6	13	5	63	68	327	123

segue TAV. 8 — Popolazione residente attiva in condizione professionale,

C —

Codice dei Comuni	COMUNI	AGRICOLTURA RAMO 0	INDUSTRIE						
			RAMO 1			RAMO 2	RAMO 3	RAMO 4	RAMO 5
			1. A	1. B	TOTALE				
124	LEFFE	14	1	2	3	7	6	605	1
125	LENNA	3	—	—	—	—	5	19	—
126	LEVATE	5	—	—	—	21	23	117	2
127	LOCATELLO	10	1	—	1	—	2	16	1
128	LOVERE	3	1	2	3	15	28	117	5
129	LURANO	4	—	—	—	2	20	113	2
130	LUZZANA	1	—	—	—	2	4	40	—
131	MADONE	7	—	—	—	14	34	190	—
132	MAPELLO	3	—	1	1	23	113	276	5
133	MARTINENGO	25	2	—	2	22	82	282	25
250	MEDOLAGO	1	—	—	—	16	30	96	—
134	MEZZOLD	—	—	—	—	—	—	3	—
135	MISANO DI GERA D'ADDA	4	—	2	2	13	85	58	2
136	MOIO DE'CALVI	—	—	—	—	—	—	2	—
137	MONASTEROLO DEL CASTELLO	2	—	1	1	2	2	22	9
139	MONTELLO	—	—	1	1	13	13	160	1
138	MONTE MARENZO	1	—	—	—	19	39	13	6
140	MORENGO	10	1	—	1	14	14	61	—
141	MORNICO AL SERIO	6	—	—	—	3	16	129	5
142	MOZZANICA	9	2	1	3	31	42	165	7
143	MOZZO	14	—	4	4	21	80	172	10
144	NEMBRO	16	3	3	6	57	62	670	21
145	OLMO AL BREMBO	7	—	—	—	1	—	10	—
146	OLTRE IL COLLE	12	—	—	—	1	—	47	2
147	OLTRESSENDA ALTA	1	—	—	—	—	—	11	—
148	ONETA	7	—	—	—	2	1	39	—
149	ONORE	2	—	—	—	—	4	30	3
150	ORIO AL SERIO	—	—	—	—	8	9	50	2
151	ORNICA	3	—	—	—	—	—	11	1
152	OSIO SOPRA	8	—	—	—	38	23	145	19
153	OSIO SOTTO	5	—	6	6	59	187	341	13
154	PAGAZZANO	9	2	—	2	7	14	47	3
155	PALADINA	2	—	1	1	13	55	166	7
156	PALAZZAGO	6	—	—	—	10	46	146	2
157	PALOSCO	8	—	—	—	12	120	265	11
158	PARRE	5	1	—	1	6	101	146	12
159	PARZANICA	2	—	—	—	—	1	21	—
160	PEDRENGO	10	1	1	2	19	39	89	9
161	PEIA	3	—	1	1	2	5	210	4
162	PIANICO	—	—	—	—	3	8	63	1
163	PIARIO	2	—	—	—	3	2	27	8
164	PIAZZA BREMBANA	2	—	2	2	3	1	28	—
165	PIAZZATORRE	—	—	—	—	—	—	—	—
166	PIAZZOLO	—	—	—	—	—	—	—	—
167	POGNANO	7	—	—	—	4	9	69	5
168	PONTE NOSSA	3	—	1	1	7	13	219	3
169	PONTERANICA	3	—	1	1	29	28	259	16
170	PONTE SAN PIETRO	2	3	1	4	29	187	446	15
171	PONTIDA	4	—	1	1	19	41	125	2
172	PONTIROLO NUOVO	8	—	2	2	52	80	260	4
173	PRADALUNGA	5	—	1	1	13	16	361	—
174	PREDORE	1	—	—	—	7	10	127	3
175	PREMOLO	1	1	1	2	—	2	98	3
176	PRESEZZO	7	—	3	3	18	101	198	7
177	PUMENENGO	9	—	—	—	2	4	123	4
178	RANICA	3	—	2	2	21	47	259	8
179	RANZANICO	2	—	2	2	—	1	38	—
180	RIVA DI SOLT	4	—	—	—	1	—	28	4
182	ROGNO	6	1	—	1	8	7	113	3
183	ROMANO DI LOMBARDIA	25	1	4	5	30	111	572	36
184	RONCOBELLO	1	—	—	—	2	1	18	—
185	RONCOLA	3	—	—	—	—	5	21	—
186	ROTA D'IMAGNA	9	—	—	—	1	8	14	—

per sesso e ramo di attività economica

FEMMINE

COMMERCIO RAMO 6			TRASPORTI E COMU- NICAZIONI RAMO 7	CREDITO E ASSICURAZIONE, SERVIZI ALLE IMPRESE, NOLEGGIO RAMO 8			PUBBLICA AMMINISTRAZIONE; SERVIZI PUBBLICI E PRIVATI RAMO 9			TOTALE	Codice dei Comuni
6. A	6. B	TOTALE		8. A	8. B	TOTALE	9. A	9. B	TOTALE		
110	1	111	9	4	4	8	3	88	91	855	124
19	—	19	2	—	1	1	3	19	22	71	125
54	—	54	4	—	5	5	6	69	75	306	126
16	—	16	1	1	1	2	—	19	19	68	127
189	15	204	11	5	29	34	29	309	338	758	128
27	—	27	2	—	3	3	1	26	27	200	129
7	—	7	3	1	—	1	1	13	14	72	130
146	2	148	4	1	4	5	3	56	59	461	131
107	4	111	14	1	5	6	5	102	107	659	132
171	1	172	12	9	10	19	7	246	253	894	133
20	—	20	—	—	2	2	3	28	31	196	250
8	—	8	1	—	—	—	—	6	6	18	134
33	—	33	2	2	4	6	4	42	46	251	135
7	—	7	1	—	2	2	1	6	7	19	136
29	—	29	2	—	—	—	3	14	17	86	137
45	1	46	5	2	3	5	6	46	52	296	139
18	8	26	3	—	1	1	4	26	30	138	138
32	1	33	7	1	7	8	3	64	67	215	140
33	1	34	2	1	4	5	1	44	45	245	141
62	2	64	6	4	6	10	3	41	44	381	142
159	8	167	15	19	33	52	18	205	223	758	143
276	6	282	21	13	39	52	23	363	386	1.573	144
14	—	14	3	—	1	1	2	21	23	59	145
76	—	76	2	1	4	5	4	47	51	196	146
2	—	2	—	—	1	1	1	12	13	28	147
18	—	18	3	—	—	—	2	12	14	84	148
22	—	22	1	—	1	1	—	16	16	79	149
30	—	30	3	—	2	2	4	34	38	142	150
7	—	7	1	—	—	—	—	18	18	41	151
93	4	97	4	5	9	14	5	103	108	456	152
256	7	263	27	11	40	51	30	290	320	1.272	153
33	—	33	3	4	3	7	1	52	53	178	154
79	3	82	1	2	6	8	5	75	80	415	155
61	4	65	5	—	5	5	4	71	75	360	156
55	2	57	6	2	6	8	3	87	90	577	157
44	4	48	3	—	5	5	2	52	54	381	158
9	2	11	1	—	—	—	1	7	8	44	159
73	4	77	73	5	18	23	11	123	134	475	160
24	2	26	2	—	—	—	1	18	19	272	161
25	—	25	6	1	4	5	2	32	34	145	162
18	1	19	2	—	3	3	3	50	53	119	163
49	—	49	11	—	3	3	3	48	51	150	164
15	—	15	2	—	—	—	2	8	10	27	165
3	—	3	1	—	—	—	—	—	—	4	166
23	—	23	1	2	1	3	3	31	34	155	167
50	2	52	4	4	5	9	9	72	81	392	168
180	1	181	16	24	38	62	26	262	288	883	169
333	6	339	35	16	36	52	25	417	442	1.551	170
53	1	54	6	1	4	5	6	62	68	325	171
95	—	95	5	1	6	7	9	78	87	600	172
82	—	82	3	9	8	17	13	117	130	628	173
43	—	43	1	—	7	7	3	67	70	269	174
10	—	10	1	—	—	—	1	23	24	141	175
83	3	86	6	9	6	15	7	95	102	543	176
21	1	22	3	—	1	1	6	20	26	194	177
139	4	143	10	12	35	47	10	181	191	731	178
20	—	20	4	2	—	2	2	15	17	86	179
18	1	19	—	1	2	3	2	14	16	75	180
62	4	66	11	4	9	13	6	59	65	293	182
282	6	288	24	16	77	93	30	537	567	1.751	183
13	—	13	1	—	—	—	1	14	15	51	184
24	—	24	—	—	—	—	2	10	12	65	185
24	—	24	2	—	1	1	2	23	25	84	186

segue TAV. 8 — Popolazione residente attiva in condizione professionale,

Codice dei Comuni	COMUNI	AGRICOLTURA RAMO 0	INDUSTRIE						
			RAMO 1			RAMO 2	RAMO 3	RAMO 4	RAMO 5
			1. A	1. B	TOTALE				
187	ROVETTA	7	—	2	2	1	8	72	3
188	SAN GIOVANNI BIANCO	25	—	1	1	6	14	214	2
189	SAN PAOLO D'ARGON	12	—	1	1	13	12	237	5
190	SAN PELLEGRINO TERME	7	—	1	1	18	54	177	12
191	SANTA BRIGIDA	2	—	—	—	1	—	14	3
192	SANT'OMOBONO IMAGNA	1	—	1	1	—	7	152	9
193	SARNICO	13	—	2	2	24	38	330	6
194	SCANZOROSCIATE	20	4	5	9	61	79	235	13
195	SCHILPARIO	5	—	1	1	2	2	39	—
196	SEDRINA	5	—	—	—	7	18	166	3
197	SELVINO	1	—	1	1	1	6	33	3
198	SERIATE	26	1	5	6	110	175	691	44
199	SERINA	12	—	—	—	—	5	69	3
200	SOLTO COLLINA	7	—	—	—	2	4	27	2
251	SOLZA	—	—	—	—	5	25	74	2
201	SONGAVAZZO	—	—	—	—	2	2	25	2
202	SORISOLE	6	—	2	2	35	48	406	5
203	SOTTO IL MONTE GIOVANNI XXIII	2	—	—	—	6	29	153	5
204	SOVERE	3	—	1	1	10	11	206	4
205	SPINONE AL LAGO	2	—	—	—	1	1	29	3
206	SPIRANO	4	2	1	3	9	11	230	7
207	STEZZANO	14	1	—	1	32	64	292	11
208	STROZZA	—	—	—	—	3	6	39	1
209	SUISIO	4	2	—	2	28	48	188	6
210	TALEGGIO	36	—	—	—	—	—	16	—
211	TAVERNOLA BERGAMASCA	4	—	—	—	12	10	124	1
212	TELGATE	10	—	—	—	4	78	233	5
213	TERNO D'ISOLA	8	—	—	—	12	43	225	4
214	TORRE BOLDONE	10	—	5	5	24	59	254	17
215	TORRE DE'BUSI	10	—	—	—	8	71	31	6
216	TORRE DE'ROVERI	5	—	1	1	6	17	86	1
217	TORRE PALLAVICINA	30	—	—	—	—	1	69	1
218	TRESCORE BALNEARIO	25	—	1	1	22	50	353	28
219	TREVIGLIO	50	3	7	10	194	490	616	30
220	TREVIOLIO	28	—	3	3	45	122	369	18
221	UBIALE CLANEZZO	12	—	1	1	1	13	75	3
222	URGNANO	38	—	3	3	40	34	467	6
223	VALBONDIONE	2	1	2	3	—	5	46	3
224	VALBREMBO	4	—	1	1	8	66	113	6
225	VALGOGLIO	2	—	1	1	1	1	33	10
226	VALLEVE	3	—	—	—	—	—	1	—
227	VALNEGRA	2	—	1	1	—	—	4	—
228	VALSECCA	1	—	—	—	—	4	5	1
229	VALTORTA	3	—	—	—	—	—	5	—
230	VEDESETA	5	—	—	—	—	—	1	1
231	VERCURAGO	4	2	3	5	22	104	78	15
232	VERDELLINO	5	—	2	2	27	240	251	5
233	VERDELLO	22	—	—	—	38	167	280	11
234	VERTOVA	—	—	1	1	7	28	527	7
235	VIADANICA	5	—	—	—	3	4	103	1
236	VIGANO SAN MARTINO	3	—	—	—	2	13	61	1
237	VIGOLO	9	—	—	—	—	4	40	2
238	VILLA D'ADDA	2	—	—	—	8	77	128	12
239	VILLA D'ALME'	7	—	—	—	31	65	341	11
240	VILLA DI SERIO	1	—	—	—	13	59	226	6
241	VILLA D'OGNA	1	—	—	—	7	4	106	2
242	VILLONGO	12	—	—	—	28	20	332	8
243	VILMINORE DI SCALVE	5	—	1	1	1	15	43	6
244	ZANOBBIIO	2	—	—	—	17	5	142	2
245	ZANICA	13	—	1	1	38	68	258	15
246	ZOGNO	26	—	3	3	11	34	516	19
	TOTALE PROVINCIA	2.131	82	211	293	3.851	10.477	41.510	1.639

per sesso e ramo di attività economica

FEMMINE

COMMERCIO RAMO 6			TRASPORTI E COMU- NICAZIONI RAMO 7	CREDITO E ASSICURAZIONE, SERVIZI ALLE IMPRESE, NOLEGGIO RAMO 8			PUBBLICA AMMINISTRAZIONE; SERVIZI PUBBLICI E PRIVATI RAMO 9			TOTALE	Codice dei Comuni
6. A	6. B	TOTALE		8. A	8. B	TOTALE	9. A	9. B	TOTALE		
87	3	90	4	5	7	12	8	64	72	271	187
96	2	98	8	4	8	12	6	175	181	561	188
75	1	76	5	2	5	7	5	62	67	435	189
153	8	161	15	5	10	15	14	285	299	759	190
12	—	12	2	—	—	—	—	26	26	60	191
49	2	51	11	2	9	11	5	98	103	346	192
198	4	202	14	6	23	29	10	216	226	884	193
188	8	196	10	18	29	47	23	265	288	958	194
58	—	58	—	—	2	2	1	29	30	139	195
59	1	60	12	1	2	3	3	62	65	339	196
65	1	66	1	1	7	8	2	66	68	188	197
554	23	577	60	35	76	111	54	766	820	2.620	198
65	—	65	3	1	5	6	4	66	70	233	199
32	1	33	4	1	4	5	—	20	20	104	200
17	—	17	1	—	—	—	1	13	14	138	251
14	4	18	1	—	2	2	1	8	9	61	201
151	—	151	13	11	33	44	29	256	285	995	202
65	—	65	3	—	4	4	—	32	32	299	203
98	4	102	8	6	11	17	6	115	121	483	204
16	—	16	1	1	—	1	1	17	18	72	205
100	—	100	40	3	6	9	7	93	100	513	206
214	4	218	15	15	27	42	30	230	260	949	207
18	—	18	—	1	1	2	1	14	15	84	208
64	1	65	3	1	6	7	5	41	46	397	209
27	2	29	4	—	—	—	2	15	17	102	210
50	1	51	5	2	3	5	5	85	90	302	211
41	1	42	8	—	—	—	—	63	63	443	212
57	1	58	12	2	9	11	5	69	74	447	213
201	8	209	22	23	42	65	32	317	349	1.014	214
18	2	20	2	—	3	3	1	23	24	175	215
18	1	19	2	1	2	3	3	35	38	178	216
24	—	24	2	—	—	—	2	22	24	151	217
121	6	127	20	1	21	22	14	252	266	914	218
633	14	647	65	111	142	253	111	997	1.108	3.463	219
225	10	235	20	17	26	43	15	189	204	1.087	220
24	—	24	—	1	—	1	1	30	31	161	221
151	4	155	7	7	14	21	8	165	173	944	222
35	—	35	2	—	1	1	3	39	42	139	223
60	5	65	4	7	13	20	2	81	83	370	224
8	—	8	1	—	—	—	2	10	12	69	225
10	—	10	3	—	—	—	—	6	6	23	226
4	—	4	2	—	—	—	1	15	16	29	227
3	—	3	2	—	—	—	1	17	18	34	228
11	—	11	—	—	—	—	2	11	13	32	229
11	—	11	1	—	—	—	1	7	8	27	230
80	1	81	12	4	7	11	13	86	99	431	231
112	7	119	22	3	9	12	10	154	164	847	232
124	5	129	13	13	18	31	13	174	187	878	233
112	5	117	8	5	30	35	13	125	138	868	234
13	—	13	—	—	1	1	1	8	9	139	235
16	1	17	8	—	2	2	—	14	14	121	236
13	—	13	2	1	—	1	—	8	8	79	237
49	1	50	3	—	7	7	6	109	115	402	238
166	6	172	11	16	16	32	8	179	187	857	239
97	1	98	4	11	9	20	8	111	119	546	240
53	1	54	3	2	2	4	6	65	71	252	241
170	22	192	13	4	8	12	11	112	123	740	242
60	1	61	4	—	4	4	6	54	60	200	243
43	—	43	3	1	3	4	1	54	55	273	244
116	10	126	5	14	16	30	15	107	122	676	245
208	4	212	16	11	19	30	33	247	280	1.147	246
22.228	703	22.931	2.104	1.599	3.099	4.698	2.663	28.941	31.604	121.238	

TAV. 9 - Popolazione residente attiva in condizione professionale, per sesso, settore di attività economica e posizione nella professione

A — TOTALE

Codice dei Comuni	COMUNI	POSIZIONE NELLA PROFESSIONE									
		IMPRENDITORI E LIBERI PROFESSIONISTI		LAVORATORI IN PROPRIO		COADIUVANTI		DIRIGENTI E IMPIEGATI		LAVORATORI DIPENDENTI	
		MF	M	MF	M	MF	M	MF	M	MF	M
001	ADRARA SAN MARTINO	8	6	235	205	42	24	51	22	331	207
002	ADRARA SAN ROCCO	4	4	57	48	13	7	25	12	185	113
003	ALBANO SANT'ALESSANDRO	78	72	248	189	42	24	495	277	1.419	977
004	ALBINO	141	125	923	726	243	99	1.489	835	3.684	2.356
248	ALGUA	3	3	58	46	18	5	13	10	220	166
005	ALME'	50	44	338	283	89	45	479	272	1.230	849
006	ALMENNO SAN BARTOLOMEO	24	22	248	199	40	16	177	89	1.020	701
007	ALMENNO SAN SALVATORE	37	31	261	205	50	24	414	216	1.355	911
008	ALZANO LOMBARDO	143	109	675	526	159	79	1.195	651	2.787	1.872
009	AMBIVERE	13	12	101	66	33	17	122	71	550	381
010	ANTEGNATE	14	12	252	220	71	35	99	50	426	301
011	ARCENE	35	34	173	133	38	18	362	195	951	693
012	ARDESIO	20	18	236	199	55	36	157	78	1.096	785
013	ARZAGO D'ADDA	13	10	129	113	30	19	123	74	269	211
014	AVERARA	4	3	20	13	3	1	7	4	77	58
015	AVIATICO	—	—	75	62	20	12	19	11	104	74
016	AZZANO SAN PAOLO	62	53	377	299	74	38	553	311	1.153	837
017	AZZONE	2	2	58	45	19	14	36	13	149	113
018	BAGNATICA	32	25	168	143	39	17	168	100	667	469
019	BARBATA	3	3	63	58	20	6	18	9	126	91
020	BARIANO	16	15	214	161	40	20	274	130	939	747
021	BARZANA	4	3	61	47	15	6	44	25	306	200
022	BEDULITA	4	4	35	30	9	5	21	11	118	86
023	BERBENNO	12	10	193	164	38	26	94	39	484	352
024	BERGAMO	2.877	2.493	5.023	3.793	1.285	530	22.853	12.814	14.223	10.275
025	BERZO SAN FERMO	2	2	107	82	18	4	43	24	260	181
026	BIANZANO	3	2	38	29	6	4	17	7	132	94
027	BLELLO	—	—	10	9	2	—	—	—	29	22
028	BOLGARE	46	42	214	174	55	34	145	79	968	643
029	BOLTIERE	25	22	140	101	26	8	257	137	809	578
030	BONATE SOPRA	43	37	190	149	38	18	402	211	1.448	976
031	BONATE SOTTO	40	36	218	174	55	31	427	224	1.515	1.024
032	BORGO DI TERZO	8	8	57	41	11	4	50	24	176	120
033	BOSSICO	8	6	103	84	12	4	44	23	306	222
034	BOTTANUCO	30	29	158	133	31	12	210	95	1.149	811
035	BRACCA	3	2	35	27	10	7	32	21	192	138
036	BRANZI	10	10	98	71	30	10	43	23	146	127
037	BREMBATE	43	37	254	192	68	34	490	270	1.712	1.173
038	BREMBATE DI SOPRA	30	23	251	200	38	13	426	245	1.452	987
039	BREMBILLA	54	48	268	204	78	36	187	90	1.192	855
040	BRIGNANO GERA D'ADDA	20	18	300	233	58	29	331	163	1.121	819
041	BRUMANO	1	1	17	10	—	—	1	1	18	17
042	BRUSAPORTO	18	17	151	137	16	4	170	91	649	456
043	CALCINATE	32	29	263	216	59	25	167	99	1.038	694
044	CALCIO	46	38	424	348	68	32	305	151	1.049	748
045	CALOLZIOCORTE	267	236	529	402	159	72	1.368	727	3.578	2.573
046	CALUSCO D'ADDA	39	34	389	300	64	26	559	327	2.186	1.480
047	CALVENZANO	13	11	189	153	23	11	251	132	655	489
048	CAMERATA CORNELLO	5	5	30	22	18	6	28	10	147	122
049	CANONICA D'ADDA	43	39	225	173	56	35	336	152	824	559
050	CAPIZZONE	9	9	84	61	22	15	44	23	271	193
051	CAPRIATE SAN GERVASIO	54	47	285	213	50	24	701	358	1.628	1.145
052	CAPRINO BERGAMASCO	27	23	139	106	28	17	208	110	663	468
053	CARAVAGGIO	119	103	954	759	200	88	1.302	730	3.022	2.191
054	CARENNO	6	6	98	82	26	11	72	36	302	226
055	CAROBBIO DEGLI ANGELI	41	33	180	138	38	13	171	86	729	523
056	CARONA	2	2	59	36	10	—	29	18	85	76
057	CARVICO	43	38	223	182	37	17	272	161	1.010	700
058	CASAZZA	47	43	248	201	81	43	217	107	702	493
059	CASIRATE D'ADDA	14	13	201	163	44	18	269	146	569	434
060	CASNIGO	23	18	221	171	33	13	232	114	1.054	660
061	CASSIGLIO	1	1	8	5	1	—	5	2	37	26
062	CASTELLI CALEPIO	100	84	505	393	117	50	583	325	1.906	1.253

segue TAV. 9 — **Popolazione residente attiva in condizione professionale, per sesso, settore di attività economica e posizione nella professione**

A — TOTALE

Codice dei Comuni	COMUNI	POSIZIONE NELLA PROFESSIONE									
		IMPRENDITORI E LIBERI PROFESSIONISTI		LAVORATORI IN PROPRIO		COADIUVANTI		DIRIGENTI E IMPIEGATI		LAVORATORI DIPENDENTI	
		MF	M	MF	M	MF	M	MF	M	MF	M
063	CASTEL ROZZONE	11	10	130	103	26	11	112	60	609	404
064	CASTIONE DELLA PRESOLANA	23	21	334	260	126	50	99	55	637	490
065	CASTRO	9	9	49	37	18	6	154	75	279	211
066	CAVERNAGO	5	4	56	49	14	5	44	24	311	204
067	CAZZANO SANT'ANDREA	8	7	62	49	9	7	46	29	354	214
068	CENATE SOPRA	15	14	91	73	19	9	42	26	402	289
069	CENATE SOTTO	36	33	159	138	28	20	77	35	470	288
070	CENE	25	22	211	170	36	15	216	130	832	531
071	CERETE	2	2	103	77	19	12	38	22	300	228
072	CHIGNOLO D'ISOLA	5	4	84	69	16	6	95	50	672	443
073	CHIUDUNO	34	31	306	249	79	35	354	186	1.175	774
074	CISANO BERGAMASCO	78	64	249	201	86	43	464	243	1.370	994
075	CISERANO	38	33	219	175	53	29	312	170	1.318	871
076	CIVIDATE AL PIANO	29	25	334	271	57	27	272	147	1.253	866
077	CLUSONE	114	108	652	512	198	74	768	419	1.478	1.020
078	COLERE	9	9	69	49	22	8	44	28	373	251
079	COLOGNO AL SERIO	59	50	571	495	94	49	361	185	2.129	1.565
080	COLZATE	12	9	135	105	18	7	107	56	470	285
081	COMUN NUOVO	44	35	128	107	36	18	120	58	699	503
082	CORNA IMAGNA	4	4	51	34	8	5	24	11	180	133
249	CORNALBA	6	3	35	29	3	2	10	8	67	51
083	CORTENOVA	8	8	116	97	11	5	48	23	366	254
084	COSTA DI MEZZATE	20	16	114	81	21	11	138	80	519	375
247	COSTA DI SERINA	4	4	66	54	9	7	46	27	242	165
085	COSTA VALLE IMAGNA	12	10	74	62	21	14	30	20	130	89
086	COSTA VOLPINO	136	105	347	260	78	33	635	351	2.116	1.605
087	COVO	22	19	300	254	74	37	156	77	563	380
088	CREDARO	32	28	133	101	29	16	111	55	477	290
089	CURNO	93	86	345	275	89	41	731	384	1.433	1.035
090	CUSIO	2	2	18	12	3	1	9	6	125	91
091	DALMINE	160	132	560	416	151	53	1.978	1.173	4.043	3.030
092	DOSSENA	7	7	76	58	12	7	18	7	233	182
093	ENDINE GAIANO	20	18	164	126	29	12	166	90	644	465
094	ENTRATICO	7	7	60	46	14	7	53	29	386	264
095	ERVE	2	2	54	42	2	1	35	18	182	134
096	FARA GERA D'ADDA	107	91	259	195	71	44	470	238	1.279	829
097	FARA OLIVANA CON SOLA	7	6	103	97	18	13	36	15	206	136
098	FILAGO	8	6	81	61	12	7	152	85	798	504
099	FINO DEL MONTE	7	6	72	54	16	5	73	42	179	135
100	FIORANO AL SERIO	34	32	146	107	25	11	275	151	608	339
101	FONTANELLA	23	18	365	304	76	42	189	93	719	495
102	FONTENO	7	7	50	37	9	7	17	7	179	137
103	FOPPOLO	5	4	35	20	22	9	14	9	30	18
104	FORESTO SPARSO	66	59	225	188	81	43	105	54	513	311
105	FORNOVO SAN GIOVANNI	31	23	172	148	40	17	153	71	482	359
106	FUIPIANO VALLE IMAGNA	1	1	39	32	5	2	5	4	30	25
107	GANDELLINO	4	3	65	47	10	4	53	24	328	242
108	GANDINO	89	76	405	322	77	34	409	230	1.427	876
109	GANDOSSO	3	2	83	70	16	6	32	18	334	199
110	GAVERINA TERME	17	17	73	55	17	6	39	22	221	150
111	GAZZANIGA	71	61	331	248	52	33	476	257	1.299	777
112	GEROSA	7	4	40	29	3	—	16	7	111	82
113	GHISALBA	30	28	231	190	37	21	147	83	1.099	781
114	GORLAGO	30	26	183	145	56	25	266	132	979	661
115	GORLE	104	96	182	153	44	21	641	381	524	376
116	GORNO	6	5	126	96	13	7	100	60	674	401
117	GRASSOBBIO	46	38	202	166	39	19	343	177	1.158	735
118	GROMO	12	9	114	88	34	19	84	45	347	261
119	GRONE	6	5	61	47	8	5	25	13	182	131
120	GRUMELLO DEL MONTE	66	54	374	295	86	43	391	194	1.413	956
121	ISOLA DI FONDRA	3	2	21	12	6	3	15	7	41	37
122	ISSO	3	3	57	51	13	8	21	11	124	84
123	LALLIO	18	17	116	95	23	6	239	130	559	380

segue TAV. 9 — Popolazione residente attiva in condizione professionale, per sesso, settore di attività economica e posizione nella professione

A — TOTALE

Codice dei Comuni	COMUNI	POSIZIONE NELLA PROFESSIONE									
		IMPRENDITORI E LIBERI PROFESSIONISTI		LAVORATORI IN PROPRIO		COADIUVANTI		DIRIGENTI E IMPIEGATI		LAVORATORI DIPENDENTI	
		MF	M	MF	M	MF	M	MF	M	MF	M
124	LEFFE	122	97	415	320	116	58	406	253	1.330	806
125	LENNA	3	2	65	49	10	6	49	29	133	103
126	LEVATE	12	10	96	74	17	12	171	102	798	590
127	LOCATELLO	3	2	69	57	16	7	27	13	132	100
128	LOVERE	82	75	241	148	72	25	793	461	1.030	751
129	LURANO	12	11	90	62	8	5	106	53	385	270
130	LUZZANA	7	6	38	32	3	2	31	17	164	114
131	MADONE	20	14	152	119	32	12	168	87	863	542
132	MAPELLO	37	32	248	199	49	21	345	170	1.296	894
133	MARTINENGO	71	58	504	433	79	44	420	212	1.956	1.389
250	MEDOLAGO	7	6	65	51	14	6	96	49	407	281
134	MEZZOLDO	—	—	29	25	2	2	10	5	58	49
135	MISANO DI GERA D'ADDA	29	25	150	128	24	13	158	92	474	326
136	MOIO DE'CALVI	—	—	13	9	2	1	16	8	44	38
137	MONASTEROLO DEL CASTELLO	3	3	74	58	6	4	34	14	179	131
139	MONTELLO	12	8	102	75	26	11	143	86	603	410
138	MONTE MARENZO	14	13	64	58	5	2	58	25	344	249
140	MORENGO	3	3	84	61	11	5	121	72	530	393
141	MORNICO AL SERIO	28	23	173	149	21	11	100	55	579	418
142	MOZZANICA	17	14	318	280	44	22	183	100	759	524
143	MOZZO	92	81	244	191	75	35	810	465	1.041	732
144	NEMBRO	118	102	556	453	148	66	946	490	2.781	1.865
145	OLMO AL BREMBO	5	4	54	37	12	7	34	21	113	90
146	OLTRE IL COLLE	12	9	121	88	49	22	78	40	284	189
147	OLTRESSENDA ALTA	—	—	27	22	2	1	9	4	51	34
148	ONETA	1	1	51	35	6	1	24	14	219	166
149	ONORE	7	5	49	39	11	4	20	10	203	153
150	ORIO AL SERIO	28	27	63	51	14	11	174	110	219	157
151	ORNICA	1	1	17	12	2	1	11	6	117	87
152	OSIO SOPRA	20	16	134	101	40	24	218	99	1.058	774
153	OSIO SOTTO	72	62	477	362	90	41	938	512	2.376	1.704
154	PAGAZZANO	29	27	121	103	23	12	108	56	432	337
155	PALADINA	33	31	140	108	41	22	201	104	876	611
156	PALAZZAGO	14	12	172	145	21	6	168	78	795	569
157	PALOSCO	24	21	321	265	67	40	204	114	1.304	903
158	PARRE	24	19	139	106	27	15	149	75	681	424
159	PARZANICA	1	—	25	19	3	1	14	10	128	97
160	PEDRENGO	34	28	187	156	44	25	331	150	855	617
161	PEIA	13	12	107	80	25	12	87	48	536	344
162	PIANICO	10	10	88	61	12	6	95	49	279	213
163	PIARIO	11	11	40	28	6	4	69	30	191	125
164	PIAZZA BREMBANA	24	19	71	46	37	15	130	70	174	136
165	PIAZZATORRE	4	4	52	39	5	5	19	10	66	61
166	PIAZZOLO	—	—	6	5	—	—	3	3	27	24
167	POGNANO	7	5	70	54	17	7	61	38	321	217
168	PONTE NOSSA	18	15	130	87	22	7	235	136	523	291
169	PONTERANICA	84	78	373	289	95	41	771	444	1.387	975
170	PONTE SAN PIETRO	116	97	436	326	157	72	1.499	857	2.202	1.507
171	PONTIDA	29	26	160	126	32	15	167	95	715	516
172	PONTIROLO NUOVO	21	16	283	227	73	40	261	120	1.045	680
173	PRADALUNGA	8	7	219	160	30	14	272	158	1.165	727
174	PREDORE	25	20	121	86	22	14	158	74	385	248
175	PREMOLO	7	7	39	29	3	2	54	31	332	225
176	PRESEZZO	27	22	145	106	32	17	370	210	979	655
177	PUMENENGO	5	5	187	164	34	26	52	22	377	244
178	RANICA	124	108	320	262	63	32	666	376	1.036	700
179	RANZANICO	2	2	75	59	15	5	38	18	159	119
180	RIVA DI SOLTO	9	7	46	33	7	2	40	25	225	185
182	ROGNO	41	32	118	91	18	8	172	84	681	522
183	ROMANO DI LOMBARDIA	156	130	890	736	165	98	1.286	693	3.464	2.553
184	RONCOBELLO	4	4	39	26	1	—	30	16	96	73
185	RONCOLA	5	4	76	55	8	4	15	8	118	86
186	ROTA D'IMAGNA	20	20	68	53	25	8	39	18	143	112

segue TAV. 9 — **Popolazione residente attiva in condizione professionale, per sesso, settore di attività economica e posizione nella professione**

A — TOTALE

Codice dei Comuni	COMUNI	POSIZIONE NELLA PROFESSIONE									
		IMPRENDITORI E LIBERI PROFESSIONISTI		LAVORATORI IN PROPRIO		COADIUVANTI		DIRIGENTI E IMPIEGATI		LAVORATORI DIPENDENTI	
		MF	M	MF	M	MF	M	MF	M	MF	M
187	ROVETTA	44	39	191	141	50	15	156	87	541	429
188	SAN GIOVANNI BIANCO	34	28	253	182	71	36	265	149	1.307	974
189	SAN PAOLO D'ARGON	26	21	220	178	34	16	182	93	865	584
190	SAN PELLEGRINO TERME	50	40	231	161	60	19	496	289	1.412	981
191	SANTA BRIGIDA	1	1	55	43	3	3	16	11	199	156
192	SANT'OMOBONO IMAGNA	12	11	271	235	72	35	163	77	571	385
193	SARNICO	123	108	399	292	129	53	707	378	1.003	646
194	SCANZOROSCIATE	79	63	409	327	89	44	720	377	1.752	1.280
195	SCHILPARIO	2	1	147	103	37	22	59	38	269	211
196	SEDRINA	27	24	128	94	42	21	117	62	692	466
197	SELVINO	21	17	237	201	63	29	80	43	281	204
198	SERiate	211	179	934	713	252	117	2.244	1.189	3.930	2.753
199	SERINA	20	20	215	161	69	42	96	58	416	302
200	SOLTO COLLINA	28	25	85	66	24	10	54	28	255	213
251	SOLZA	4	4	53	39	6	3	68	38	329	238
201	SONGAVAZZO	7	7	41	30	10	5	31	17	125	94
202	SORISOLE	40	40	439	356	103	56	547	308	2.034	1.408
203	SOTTO IL MONTE GIOVANNI XXIII	9	8	133	96	27	14	107	70	695	484
204	SOVERE	43	37	272	197	51	26	283	168	1.018	756
205	SPINONE AL LAGO	7	6	44	31	8	3	45	20	140	112
206	SPIRANO	25	23	268	219	41	16	166	84	1.096	741
207	STEAZZANO	52	46	399	315	90	36	682	368	1.875	1.384
208	STROZZA	5	5	58	47	5	3	35	20	213	157
209	SUISIO	13	12	161	131	13	4	179	96	870	596
210	TALEGGIO	2	2	132	93	47	20	28	15	91	68
211	TAVERNOLA BERGAMASCA	23	20	128	83	22	11	165	98	639	463
212	TELGATE	67	56	221	177	64	34	213	133	833	555
213	TERNO D'ISOLA	23	22	143	110	33	17	219	124	997	695
214	TORRE BOLDONE	138	105	382	308	56	26	1.003	527	1.392	991
215	TORRE DE'BUSI	9	6	68	60	14	4	52	25	462	335
216	TORRE DE'ROVERI	6	6	97	86	10	6	79	42	395	269
217	TORRE PALLAVICINA	6	5	135	105	43	24	47	19	196	123
218	TRESCORE BALNEARIO	58	52	453	373	100	52	587	292	1.513	1.028
219	TREVIGLIO	331	292	1.342	1.073	353	139	3.629	2.021	4.952	3.619
220	TREVIOLIO	56	51	433	345	124	63	710	387	2.048	1.438
221	UBIALE CLANEZZO	4	4	57	51	10	5	51	32	399	268
222	URGNANO	61	51	592	499	103	50	475	282	1.984	1.389
223	VALBONDIONE	7	5	70	50	21	10	57	30	411	332
224	VALBREMBO	17	16	142	117	27	12	241	135	713	490
225	VALGOGGIO	3	2	54	48	5	3	11	5	173	119
226	VALLEVE	1	1	26	17	2	1	10	2	32	27
227	VALNEGRA	2	1	16	12	—	—	26	15	54	41
228	VALSECCA	—	—	20	17	2	1	15	7	117	95
229	VALTORTA	2	2	43	35	2	1	8	6	98	77
230	VEDESETA	3	3	44	35	12	5	12	8	55	48
231	VERCURAGO	48	42	135	95	40	16	301	151	657	446
232	VERDELLINO	43	39	234	179	49	29	527	296	1.696	1.159
233	VERDELLO	47	42	263	214	78	35	565	294	1.667	1.157
234	VERTOVA	48	34	392	328	67	31	360	190	1.431	847
235	VIADANICA	13	12	73	62	13	7	41	22	269	167
236	VIGANO SAN MARTINO	3	2	77	63	11	3	45	24	241	164
237	VIGOLO	2	1	109	92	11	5	22	16	139	90
238	VILLA D'ADDA	41	39	162	132	45	25	191	94	862	609
239	VILLA D'ALME'	38	37	294	243	69	33	445	214	1.545	1.007
240	VILLA DI SERIO	21	18	245	211	36	12	289	139	1.099	764
241	VILLA D'OGNA	11	9	106	77	18	7	139	75	411	265
242	VILLONGO	72	60	363	289	77	42	360	195	1.311	857
243	VILMINORE DI SCALVE	14	14	131	86	27	15	104	53	375	283
244	ZANDOBBIO	37	35	116	93	19	9	87	40	595	404
245	ZANICA	40	35	363	310	73	34	400	193	1.322	950
246	ZOGNO	69	64	466	339	103	47	700	397	2.071	1.415
	TOTALE PROVINCIA	10.832	9.364	52.567	41.408	11.859	5.553	86.554	47.338	208.634	145.545

segue TAV. 9 — Popolazione residente attiva in condizione professionale, per sesso, settore di attività economica e posizione nella professione

B — AGRICOLTURA, CACCIA, FORESTE E PESCA

Codice dei Comuni	COMUNI	POSIZIONE NELLA PROFESSIONE									
		IMPRENDITORI E LIBERI PROFESSIONISTI		LAVORATORI IN PROPRIO		COADIUVANTI		DIRIGENTI E IMPIEGATI		LAVORATORI DIPENDENTI	
		MF	M	MF	M	MF	M	MF	M	MF	M
001	ADRARA SAN MARTINO	—	—	108	99	5	4	—	—	6	5
002	ADRARA SAN ROCCO	—	—	38	35	3	2	—	—	4	4
003	ALBANO SANT'ALESSANDRO	—	—	16	15	2	2	12	7	50	32
004	ALBINO	6	4	94	85	12	7	4	4	22	20
248	ALGUA	—	—	13	12	4	2	—	—	1	1
005	ALME'	4	3	12	10	1	—	1	1	9	5
006	ALMENNO SAN BARTOLOMEO	2	2	31	25	2	1	—	—	17	15
007	ALMENNO SAN SALVATORE	1	1	14	12	2	—	1	—	17	15
008	ALZANO LOMBARDO	6	4	63	52	9	4	10	10	44	41
009	AMBIVERE	—	—	7	6	6	2	—	—	1	1
010	ANTEGNATE	—	—	90	87	20	18	3	1	7	7
011	ARCENE	4	4	17	13	5	3	2	2	21	20
012	ARDESIO	—	—	37	37	14	8	—	—	29	29
013	ARZAGO D'ADDA	—	—	60	59	14	10	2	2	8	6
014	AVERARA	—	—	1	1	—	—	—	—	1	1
015	AVIATICO	—	—	20	18	6	5	—	—	4	4
016	AZZANO SAN PAOLO	3	3	39	35	6	4	5	4	23	16
017	AZZONE	—	—	22	17	4	2	—	—	4	4
018	BAGNATICA	—	—	33	30	1	1	1	1	19	18
019	BARBATA	1	1	35	35	15	5	2	2	18	18
020	BARIANO	—	—	40	35	9	7	—	—	19	17
021	BARZANA	—	—	8	7	—	—	—	—	2	2
022	BEDULITA	—	—	4	2	—	—	—	—	—	—
023	BERBENNO	—	—	13	9	4	3	—	—	19	17
024	BERGAMO	106	98	253	223	39	22	103	79	194	153
025	BERZO SAN FERMO	—	—	41	37	7	1	—	—	5	4
026	BIANZANO	—	—	10	8	—	—	—	—	4	4
027	BLELLO	—	—	4	4	1	—	—	—	6	6
028	BOLGARE	4	4	40	39	11	7	—	—	26	20
029	BOLTIERE	3	3	22	19	7	2	2	2	14	13
030	BONATE SOPRA	1	1	11	9	3	1	1	—	14	10
031	BONATE SOTTO	—	—	20	18	3	2	2	2	19	17
032	BORGO DI TERZO	—	—	8	7	—	—	—	—	7	7
033	BOSSICO	—	—	29	27	—	—	2	2	24	23
034	BOTTANUCO	1	1	21	21	3	—	—	—	7	6
035	BRACCA	—	—	2	2	—	—	—	—	1	1
036	BRANZI	1	1	22	17	8	1	3	2	7	*4
037	BREMBATE	2	1	31	27	6	3	1	1	34	28
038	BREMBATE DI SOPRA	1	—	19	19	6	3	—	—	7	7
039	BREMBILLA	2	2	23	15	1	—	—	—	40	29
040	BRIGNANO GERA D'ADDA	4	4	74	71	17	13	4	4	31	31
041	BRUMANO	—	—	13	9	—	—	—	—	7	7
042	BRUSAPORTO	1	1	8	7	—	—	2	1	13	13
043	CALCINATE	3	2	58	54	13	7	2	—	41	38
044	CALCIO	7	6	154	144	17	7	10	8	39	35
045	CALOLZIOCORTE	6	5	23	19	4	2	4	2	23	20
046	CALUSCO D'ADDA	1	1	13	12	5	1	2	1	20	17
047	CALVENZANO	1	1	35	32	6	3	2	1	19	18
048	CAMERATA CORNELLO	—	—	14	11	7	3	—	—	1	1
049	CANONICA D'ADDA	1	1	20	19	1	1	1	1	6	5
050	CAPIZZONE	—	—	9	3	—	—	—	—	2	2
051	CAPRIATE SAN GERVASIO	2	2	22	18	3	1	2	—	31	29
052	CAPRINO BERGAMASCO	2	2	21	15	1	—	—	—	9	6
053	CARAVAGGIO	3	3	204	194	29	17	7	6	49	47
054	CARENNO	—	—	8	8	1	1	—	—	—	—
055	CAROBBIO DEGLI ANGELI	3	2	37	25	6	—	—	—	20	18
056	CARONA	—	—	8	1	1	—	—	—	2	2
057	CARVICO	2	2	13	9	—	—	—	—	2	2
058	CASAZZA	2	2	30	27	6	3	6	4	51	32
059	CASIRATE D'ADDA	1	1	71	67	11	6	1	1	13	11
060	CASNIGO	—	—	41	38	1	—	—	—	11	10
061	CASSIGLIO	—	—	2	2	1	—	—	—	—	—
062	CASTELLI CALEPIO	7	6	75	64	13	11	2	1	28	26

segue TAV. 9 — **Popolazione residente attiva in condizione professionale, per sesso, settore di attività economica e posizione nella professione**

B — AGRICOLTURA, CACCIA, FORESTE E PESCA

Codice dei Comuni	COMUNI	POSIZIONE NELLA PROFESSIONE									
		IMPRENDITORI E LIBERI PROFESSIONISTI		LAVORATORI IN PROPRIO		COADIUVANTI		DIRIGENTI E IMPIEGATI		LAVORATORI DIPENDENTI	
		MF	M	MF	M	MF	M	MF	M	MF	M
063	CASTEL ROZZONE	—	—	12	12	1	1	—	—	4	3
064	CASTIONE DELLA PRESOLANA	2	1	33	33	3	1	—	—	9	7
065	CASTRO	—	—	—	—	—	—	—	—	3	2
066	CAVERNAGO	—	—	7	7	6	2	1	1	22	20
067	CAZZANO SANT'ANDREA	1	1	13	12	2	1	—	—	1	1
068	CENATE SOPRA	1	—	22	21	—	—	—	—	11	10
069	CENATE SOTTO	2	2	42	36	7	6	3	2	30	21
070	CENE	—	—	28	23	1	1	—	—	15	8
071	CERETE	—	—	26	18	4	3	1	1	3	2
072	CHIGNOLO D'ISOLA	—	—	10	9	4	3	1	1	13	10
073	CHIUDUNO	—	—	37	31	4	3	1	1	28	23
074	CISANO BERGAMASCO	—	—	15	13	3	2	—	—	14	12
075	CISERANO	1	1	22	19	4	3	—	—	19	14
076	CIVIDATE AL PIANO	2	2	46	45	2	2	2	2	21	18
077	CLUSONE	2	2	65	57	18	4	1	1	24	22
078	COLERE	1	1	6	6	2	—	—	—	1	—
079	COLOGNO AL SERIO	2	2	58	53	13	7	4	4	52	40
080	COLZATE	1	—	28	20	1	—	—	—	—	—
081	COMUN NUOVO	—	—	21	20	6	3	2	1	26	17
082	CORNA IMAGNA	—	—	15	4	—	—	—	—	3	2
249	CORNALBA	—	—	11	11	—	—	—	—	2	2
083	CORTENOVA	—	—	55	53	3	2	1	1	9	9
084	COSTA DI MEZZATE	2	1	20	16	2	—	—	—	13	13
247	COSTA DI SERINA	—	—	8	5	—	—	1	1	1	1
085	COSTA VALLE IMAGNA	—	—	12	6	—	—	—	—	—	—
086	COSTA VOLPINO	2	1	26	19	1	—	3	3	7	6
087	COVO	1	1	103	97	39	23	2	2	14	13
088	CREDARO	8	8	8	6	1	1	2	2	8	7
089	CURNO	2	2	32	30	3	2	4	4	9	8
090	CUSIO	—	—	7	5	2	1	—	—	—	—
091	DALMINE	5	5	38	30	4	3	13	8	39	14
092	DOSSENA	—	—	32	28	2	—	1	—	4	3
093	ENDINE GAIANO	2	1	25	21	1	—	1	1	5	3
094	ENTRATICO	—	—	7	6	2	1	2	2	5	4
095	ERVE	—	—	3	3	—	—	—	—	—	—
096	FARA GERA D'ADDA	2	2	54	52	9	8	—	—	12	10
097	FARA OLIVANA CON SOLA	—	—	49	49	8	7	1	—	5	4
098	FILAGO	1	—	3	3	—	—	1	1	16	12
099	FINO DEL MONTE	—	—	8	8	3	1	—	—	1	1
100	FIORANO AL SERIO	4	4	12	10	—	—	2	1	8	8
101	FONTANELLA	1	1	126	121	28	17	9	7	73	65
102	FONTENO	—	—	12	12	—	—	—	—	6	4
103	FOPPOLO	—	—	6	6	4	—	—	—	—	—
104	FORESTO SPARSO	—	—	110	100	23	13	2	1	23	22
105	FORNOVO SAN GIOVANNI	—	—	50	48	13	7	1	1	4	3
106	FUIPIANO VALLE IMAGNA	—	—	10	9	—	—	—	—	—	—
107	GANDELLINO	—	—	15	11	2	1	—	—	11	7
108	GANDINO	10	7	80	76	4	2	—	—	22	19
109	GANDOSSO	—	—	14	12	2	—	—	—	5	5
110	GAVERINA TERME	—	—	34	28	8	3	1	—	1	1
111	GAZZANIGA	5	5	28	24	—	—	2	2	10	8
112	GEROSA	—	—	27	20	—	—	—	—	5	3
113	GHISALBA	1	1	42	40	9	6	2	2	21	18
114	GORLAGO	3	3	26	25	6	3	2	1	19	15
115	GORLE	5	4	8	8	—	—	4	4	3	2
116	GORNO	—	—	32	24	3	2	—	—	3	2
117	GRASSOBBIO	7	6	16	14	2	1	1	1	56	21
118	GROMO	—	—	44	39	—	—	—	—	17	15
119	GRONE	1	—	11	9	—	—	—	—	8	5
120	GRUMELLO DEL MONTE	3	3	41	37	8	6	2	2	28	25
121	ISOLA DI FONDRA	—	—	5	1	2	—	—	—	3	3
122	ISSO	—	—	27	25	8	5	—	—	7	7
123	LALLIO	1	1	9	9	—	—	2	1	32	16

segue TAV. 9 — Popolazione residente attiva in condizione professionale, per sesso, settore di attività economica e posizione nella professione

B — AGRICOLTURA, CACCIA, FORESTE E PESCA

Codice dei Comuni	COMUNI	POSIZIONE NELLA PROFESSIONE									
		IMPRENDITORI E LIBERI PROFESSIONISTI		LAVORATORI IN PROPRIO		COADIUVANTI		DIRIGENTI E IMPIEGATI		LAVORATORI DIPENDENTI	
		MF	M	MF	M	MF	M	MF	M	MF	M
124	LEFFE	6	3	35	27	5	2	—	—	6	6
125	LENNA	—	—	6	4	—	—	—	—	3	2
126	LEVATE	—	—	15	14	—	—	1	1	8	4
127	LOCATELLO	—	—	20	17	10	3	—	—	—	—
128	LOVERE	3	3	7	7	2	—	—	—	4	3
129	LURANO	1	1	22	18	—	—	—	—	5	5
130	LUZZANA	3	2	3	3	—	—	1	1	7	7
131	MADONE	3	1	10	8	1	1	—	—	6	3
132	MAPELLO	1	1	16	15	1	1	3	3	13	11
133	MARTINENGO	5	4	123	115	22	14	2	2	50	42
250	MEDOLAGO	1	1	4	4	—	—	—	—	3	2
134	MEZZOLDO	—	—	12	12	—	—	—	—	—	—
135	MISANO DI GERA D'ADDA	2	2	54	54	7	5	1	1	9	7
136	MOIO DE'CALVI	—	—	1	1	—	—	—	—	—	—
137	MONASTEROLO DEL CASTELLO	—	—	8	7	1	—	—	—	4	4
139	MONTELLO	—	—	3	3	—	—	—	—	1	1
138	MONTE MARENZO	—	—	13	13	—	—	—	—	4	3
140	MORENGO	—	—	20	16	4	1	4	4	38	35
141	MORNICO AL SERIO	3	2	50	48	5	4	3	2	12	11
142	MOZZANICA	3	3	60	54	4	2	1	—	10	10
143	MOZZO	4	3	19	12	2	—	6	3	10	9
144	NEMBRO	6	5	29	24	8	5	4	2	31	26
145	OLMO AL BREMBO	—	—	11	4	1	1	—	—	1	1
146	OLTRE IL COLLE	—	—	38	33	11	4	—	—	11	11
147	OLTRESSENDA ALTA	—	—	15	15	2	1	—	—	1	1
148	ONETA	—	—	24	17	—	—	—	—	1	1
149	ONORE	1	1	9	8	1	—	—	—	11	11
150	ORIO AL SERIO	—	—	11	11	—	—	1	1	—	—
151	ORNICA	—	—	8	5	—	—	—	—	5	5
152	OSIO SOPRA	2	2	22	19	12	10	2	1	9	7
153	OSIO SOTTO	4	4	21	20	3	2	2	2	18	15
154	PAGAZZANO	5	4	34	33	9	5	—	—	28	25
155	PALADINA	6	6	6	6	1	1	1	1	12	10
156	PALAZZAGO	1	1	42	38	—	—	5	4	40	39
157	PALOSCO	2	2	58	55	9	6	—	—	19	17
158	PARRE	1	1	40	36	2	2	—	—	11	10
159	PARZANICA	—	—	9	8	1	—	—	—	7	7
160	PEDRENGO	4	4	37	30	2	1	3	2	7	6
161	PEIA	—	—	21	20	1	—	—	—	4	3
162	PIANICO	—	—	7	7	—	—	—	—	3	3
163	PIARIO	—	—	6	5	1	—	—	—	—	—
164	PIAZZA BREMBANA	—	—	3	2	3	2	1	1	—	—
165	PIAZZATORRE	—	—	2	2	—	—	—	—	6	6
166	PIAZZOLO	—	—	1	1	—	—	—	—	3	3
167	POGNANO	—	—	26	23	6	2	—	—	1	1
168	PONTE NOSSA	1	1	5	4	—	—	—	—	5	3
169	PONTERANICA	4	4	21	18	1	1	2	2	11	11
170	PONTE SAN PIETRO	—	—	10	9	—	—	—	—	16	15
171	PONTIDA	6	6	15	13	1	—	—	—	16	15
172	PONTIROLO NUOVO	—	—	81	78	10	6	1	1	8	7
173	PRADALUNGA	1	—	15	13	3	2	1	1	8	7
174	PREDORE	1	1	5	4	2	2	—	—	3	3
175	PREMOLO	—	—	3	3	—	—	1	1	12	11
176	PRESEZZO	3	2	10	5	3	2	—	—	3	3
177	PUMENENGO	2	2	117	113	16	13	3	2	24	23
178	RANICA	8	8	25	23	1	1	—	—	3	2
179	RANZANICO	—	—	5	4	—	—	1	1	1	—
180	RIVA DI SOLTÒ	1	—	10	10	1	—	—	—	9	7
182	ROGNO	2	2	16	14	2	1	1	1	12	9
183	ROMANO DI LOMBARDIA	7	6	126	122	30	28	19	14	68	55
184	RONCOBELLO	—	—	4	3	—	—	—	—	—	—
185	RONCOLA	—	—	27	24	—	—	—	—	—	—
186	ROTA D'IMAGNA	—	—	14	9	4	—	—	—	—	—

segue TAV. 9 — **Popolazione residente attiva in condizione professionale, per sesso, settore di attività economica e posizione nella professione**

B — AGRICOLTURA, CACCIA, FORESTE E PESCA

Codice dei Comuni	COMUNI	POSIZIONE NELLA PROFESSIONE									
		IMPRENDITORI E LIBERI PROFESSIONISTI		LAVORATORI IN PROPRIO		COADIUVANTI		DIRIGENTI E IMPIEGATI		LAVORATORI DIPENDENTI	
		MF	M	MF	M	MF	M	MF	M	MF	M
187	ROVETTA	—	—	32	31	2	2	1	—	18	13
188	SAN GIOVANNI BIANCO	—	—	60	42	10	4	1	1	5	4
189	SAN PAOLO D'ARGON	2	1	13	13	4	3	7	5	38	30
190	SAN PELLEGRINO TERME	1	1	8	8	3	1	1	—	16	12
191	SANTA BRIGIDA	—	—	8	7	1	1	—	—	20	19
192	SANT'OMOBONO IMAGNA	—	—	18	17	—	—	4	4	9	9
193	SARNICO	9	9	39	31	6	4	2	2	12	9
194	SCANZOROSCIATE	5	3	46	37	3	2	5	4	34	27
195	SCHILPARIO	—	—	25	20	—	—	—	—	4	4
196	SEDRINA	1	1	10	8	4	2	1	1	5	4
197	SELVINO	—	—	10	9	—	—	—	—	2	2
198	SERIATE	5	5	64	50	12	7	11	7	27	24
199	SERINA	—	—	51	42	11	8	1	1	2	2
200	SOLTO COLLINA	5	4	16	15	3	—	—	—	7	5
251	SOLZA	—	—	1	1	—	—	1	1	5	5
201	SONGAVAZZO	—	—	5	5	—	—	—	—	4	4
202	SORISOLE	2	2	36	33	4	1	1	1	9	9
203	SOTTO IL MONTE GIOVANNI XXIII	—	—	12	10	2	2	—	—	4	4
204	SOVERE	5	5	38	35	5	5	2	2	8	8
205	SPINONE AL LAGO	—	—	2	1	—	—	—	—	4	3
206	SPIRANO	—	—	41	38	2	1	1	1	23	23
207	STEZZANO	2	2	45	44	9	6	7	5	60	52
208	STROZZA	—	—	1	1	—	—	—	—	—	—
209	SUISIO	1	1	7	6	1	1	—	—	7	4
210	TALEGGIO	—	—	81	56	20	9	—	—	6	6
211	TAVERNOLA BERGAMASCA	—	—	22	18	—	—	—	—	—	—
212	TELGATE	2	2	42	41	15	8	4	4	30	28
213	TERNO D'ISOLA	1	1	14	9	5	3	—	—	7	6
214	TORRE BOLDONE	6	6	26	23	2	1	4	2	17	13
215	TORRE DE'BUSI	1	—	5	4	1	—	—	—	16	9
216	TORRE DE'ROVERI	—	—	11	9	1	1	1	1	15	12
217	TORRE PALLAVICINA	1	1	80	69	35	22	6	3	46	43
218	TRESCORE BALNEARIO	2	1	56	52	6	3	5	3	41	26
219	TREVIGLIO	19	19	195	181	24	17	26	18	93	72
220	TREVIOLIO	9	8	34	31	8	5	3	2	44	24
221	UBIALE CLANEZZO	—	—	1	1	2	1	—	—	14	3
222	URGNANO	6	5	88	82	13	8	1	1	57	31
223	VALBONDIONE	—	—	7	6	—	—	—	—	3	2
224	VALBREMBO	3	3	12	9	3	2	—	—	10	10
225	VALGOGLIO	—	—	27	25	—	—	—	—	2	2
226	VALLEVE	—	—	5	2	—	—	—	—	4	4
227	VALNEGRA	—	—	5	3	—	—	—	—	—	—
228	VALSECCA	—	—	2	1	—	—	—	—	—	—
229	VALTORTA	—	—	14	12	—	—	—	—	4	3
230	VEDESETA	—	—	19	18	8	5	—	—	3	2
231	VERCURAGO	8	6	5	4	1	—	1	1	2	2
232	VERDELLINO	1	1	8	7	—	—	3	2	9	6
233	VERDELLO	2	2	36	34	9	6	5	3	31	16
234	VERTOVA	—	—	29	29	—	—	—	—	5	5
235	VIADANICA	—	—	31	29	5	3	1	—	12	12
236	VIGANO SAN MARTINO	—	—	14	11	—	—	—	—	3	3
237	VIGOLO	—	—	66	59	5	3	—	—	1	1
238	VILLA D'ADDA	2	2	9	9	3	1	—	—	5	5
239	VILLA D'ALME'	3	2	28	22	—	—	1	1	9	9
240	VILLA DI SERIO	1	1	12	11	—	—	1	1	8	8
241	VILLA D'OGNA	—	—	17	16	—	—	—	—	1	1
242	VILLONGO	5	3	37	34	9	4	2	2	19	17
243	VILMINORE DI SCALVE	—	—	40	35	10	10	—	—	6	6
244	ZANDOBBIO	—	—	26	26	2	2	—	—	6	4
245	ZANICA	3	3	62	61	11	8	2	2	33	24
246	ZOGNO	1	1	75	58	6	1	3	3	13	9
	TOTALE PROVINCIA	492	431	7.435	6.616	1.162	669	465	352	3.505	2.860

segue TAV. 9 — Popolazione residente attiva in condizione professionale, per sesso,
settore di attività economica e posizione nella professione

C — INDUSTRIE

Codice dei Comuni	COMUNI	POSIZIONE NELLA PROFESSIONE									
		IMPREDITORI E LIBERI PROFESSIONISTI		LAVORATORI IN PROPRIO		COADIUVANTI		DIRIGENTI E IMPIEGATI		LAVORATORI DIPENDENTI	
		MF	M	MF	M	MF	M	MF	M	MF	M
001	ADRARA SAN MARTINO	2	2	84	77	20	11	24	11	286	183
002	ADRARA SAN ROCCO	4	4	6	6	2	2	6	3	164	99
003	ALBANO SANT'ALESSANDRO	47	45	104	95	20	15	215	128	1.081	803
004	ALBINO	34	33	325	286	40	27	547	394	2.864	1.827
248	ALGUA	—	—	18	18	3	3	2	2	178	153
005	ALME'	13	11	129	125	18	12	193	133	940	654
006	ALMENNO SAN BARTOLOMEO	2	2	112	105	9	4	88	49	809	584
007	ALMENNO SAN SALVATORE	8	7	112	109	10	7	168	111	1.042	738
008	ALZANO LOMBARDO	14	13	295	268	39	26	459	307	2.108	1.518
009	AMBIVERE	1	1	51	39	12	8	62	39	459	327
010	ANTEGNATE	3	2	79	74	23	12	36	23	351	250
011	ARCENE	9	9	60	53	5	3	159	106	804	598
012	ARDESIO	2	2	101	96	10	10	44	32	914	660
013	ARZAGO D'ADDA	4	2	29	26	4	4	59	38	214	175
014	AVERARA	2	2	5	5	1	—	1	1	59	46
015	AVIATICO	—	—	34	33	4	4	5	3	70	55
016	AZZANO SAN PAOLO	9	7	132	114	13	10	199	125	847	637
017	AZZONE	—	—	14	14	9	8	10	5	114	102
018	BAGNATICA	8	6	70	67	4	3	91	61	502	384
019	BARBATA	—	—	15	14	—	—	8	4	92	66
020	BARIANO	3	3	80	71	6	3	125	77	737	608
021	BARZANA	1	—	28	22	6	3	20	13	277	182
022	BEDULITA	4	4	18	18	8	5	7	4	96	74
023	BERBENNO	4	4	124	120	15	13	32	15	390	303
024	BERGAMO	260	231	1.330	1.170	141	95	5.757	4.162	7.293	5.905
025	BERZO SAN FERMO	—	—	26	22	2	1	18	15	222	156
026	BIANZANO	1	1	12	12	—	—	2	2	108	79
027	BLELLO	—	—	4	4	—	—	—	—	18	14
028	BOLGARE	23	23	99	79	19	16	80	48	830	558
029	BOLTIERE	7	7	52	46	6	4	124	82	636	462
030	BONATE SOPRA	25	22	92	84	7	5	198	131	1.252	866
031	BONATE SOTTO	11	10	112	98	12	9	181	115	1.201	866
032	BORGIO DI TERZO	3	3	18	15	4	1	17	5	137	99
033	BOSSICO	4	4	47	44	2	2	13	9	234	182
034	BOTTANUCO	16	16	88	84	6	4	121	66	1.019	737
035	BRACCA	—	—	14	13	1	1	10	9	177	127
036	BRANZI	2	2	32	32	5	5	5	4	106	102
037	BREMBATE	10	9	88	73	8	6	271	182	1.396	992
038	BREMBATE DI SOPRA	3	3	120	101	3	1	254	168	1.210	856
039	BREMBILLA	30	29	138	126	34	18	105	62	1.007	755
040	BRIGNANO GERA D'ADDA	4	4	126	104	16	9	149	76	865	649
041	BRUMANO	—	—	—	—	—	—	—	—	8	8
042	BRUSAPORTO	—	—	94	90	4	2	60	36	518	380
043	CALCINATE	23	21	112	102	17	12	74	45	844	573
044	CALCIO	7	5	144	133	12	8	110	59	841	602
045	CALOLZIOCORTE	131	120	191	179	40	27	606	385	2.817	2.094
046	CALUSCO D'ADDA	8	7	188	165	15	9	310	204	1.862	1.267
047	CALVENZANO	1	1	80	72	6	3	120	67	556	428
048	CAMERATA CORNELLO	1	1	5	4	1	—	8	4	113	100
049	CANONICA D'ADDA	15	15	112	102	24	21	173	84	694	472
050	CAPIZZONE	2	2	45	42	7	6	11	6	200	154
051	CAPRIATE SAN GERVASIO	10	9	120	103	12	8	356	229	1.280	921
052	CAPRINO BERGAMASCO	7	6	64	59	9	8	85	49	478	380
053	CARAVAGGIO	14	12	335	294	31	13	577	377	2.395	1.813
054	CARENNO	1	1	58	57	5	3	26	14	263	204
055	CAROBBO DEGLI ANGELI	17	17	74	65	6	3	84	49	611	452
056	CARONA	—	—	20	20	—	—	7	6	65	63
057	CARVICO	14	10	96	84	11	5	160	109	903	625
058	CASAZZA	15	14	87	80	21	15	60	39	468	356
059	CASIRATE D'ADDA	5	5	62	57	10	6	130	83	436	346
060	CASNIGO	4	4	85	72	9	5	118	69	940	596
061	CASSIGLIO	—	—	1	1	—	—	1	1	30	23
062	CASTELLI CALEPIO	33	28	215	193	31	15	332	204	1.707	1.120

segue TAV. 9 — Popolazione residente attiva in condizione professionale, per sesso,
settore di attività economica e posizione nella professione

C — INDUSTRIE

Codice dei Comuni	COMUNI	POSIZIONE NELLA PROFESSIONE									
		IMPRENDITORI E LIBERI PROFESSIONISTI		LAVORATORI IN PROPRIO		COADIUVANTI		DIRIGENTI E IMPIEGATI		LAVORATORI DIPENDENTI	
		MF	M	MF	M	MF	M	MF	M	MF	M
063	CASTEL ROZZONE	5	5	75	69	8	7	61	39	527	359
064	CASTIONE DELLA PRESOLANA	8	8	132	128	13	12	28	18	472	413
065	CASTRO	—	—	16	15	1	1	79	59	218	180
066	CAVERNAGO	—	—	28	27	1	—	20	12	227	142
067	CAZZANO SANT'ANDREA	5	5	24	23	—	—	23	19	300	192
068	CENATE SOPRA	11	11	31	27	6	5	16	9	355	260
069	CENATE SOTTO	11	11	68	66	8	5	29	16	358	230
070	CENE	6	5	72	67	10	8	99	62	691	433
071	CERETE	2	2	44	36	7	6	11	9	258	197
072	CHIGNOLO D'ISOLA	3	3	35	35	3	2	47	31	584	392
073	CHIUDUNO	5	5	129	116	26	15	143	88	968	647
074	CISANO BERGAMASCO	31	29	102	93	24	15	224	133	1.115	828
075	CISERANO	11	10	78	71	10	7	170	107	1.095	732
076	CIVIDATE AL PIANO	8	8	165	156	9	5	109	79	1.083	766
077	CLUSONE	34	34	257	240	25	20	165	116	976	716
078	COLERE	4	4	24	19	4	4	15	9	313	220
079	COLOGNO AL SERIO	20	20	350	335	33	25	140	87	1.782	1.392
080	COLZATE	4	4	56	52	5	4	50	30	401	245
081	COMUN NUOVO	—	—	64	61	6	6	50	30	589	435
082	CORNA IMAGNA	2	2	22	22	4	4	8	4	154	122
249	CORNALBA	—	—	15	15	—	—	2	2	46	43
083	CORTENOVA	4	4	28	24	2	1	25	14	302	213
084	COSTA DI MEZZATE	7	7	45	41	4	2	73	42	425	310
247	COSTA DI SERINA	3	3	36	36	3	3	17	13	200	147
085	COSTA VALLE IMAGNA	1	1	2	2	—	—	9	6	90	71
086	COSTA VOLPINO	11	9	107	93	11	7	253	185	1.703	1.370
087	COVO	10	8	95	89	9	4	51	27	461	314
088	CREDARO	8	8	70	61	13	8	56	31	392	237
089	CURNO	10	10	114	103	23	15	263	169	1.087	812
090	CUSIO	—	—	2	2	—	—	6	5	88	73
091	DALMINE	41	36	193	174	22	14	1.031	766	3.166	2.594
092	DOSSENA	3	3	16	15	4	4	6	4	202	168
093	ENDINE GAIANO	7	7	48	46	11	9	56	35	515	381
094	ENTRATICO	2	2	22	22	2	2	22	15	329	225
095	ERVE	—	—	34	31	1	—	16	11	161	128
096	FARA GERA D'ADDA	6	5	70	64	13	9	230	134	1.074	700
097	FARA OLIVANA CON SOLA	2	2	35	35	4	2	17	9	170	116
098	FILAGO	—	—	37	35	2	2	88	56	686	443
099	FINO DEL MONTE	1	1	24	23	1	1	24	19	126	107
100	FIORANO AL SERIO	5	5	56	46	4	3	125	88	510	282
101	FONTANELLA	—	—	131	115	8	7	46	21	519	343
102	FONTENO	6	6	19	17	4	4	3	2	149	121
103	FOPPOLO	—	—	1	1	—	—	3	2	3	3
104	FORESTO SPARSO	50	48	63	53	29	20	46	24	424	252
105	FORNOVO SAN GIOVANNI	5	4	78	71	9	4	75	41	387	297
106	FUIPIANO VALLE IMAGNA	—	—	19	19	—	—	—	—	23	20
107	GANDELLINO	—	—	26	24	—	—	11	8	268	208
108	GANDINO	45	39	174	149	20	9	198	135	1.234	760
109	GANDOSSO	—	—	41	39	2	1	14	8	294	171
110	GAVERINA TERME	12	12	10	10	1	1	8	3	192	136
111	GAZZANIGA	13	11	107	98	9	8	191	130	999	619
112	GEROSA	—	—	4	4	—	—	4	2	86	66
113	GHISALBA	16	16	104	99	6	5	67	45	890	692
114	GORLAGO	9	9	58	52	11	9	142	86	840	584
115	GORLE	17	15	60	54	10	7	207	140	356	270
116	GORNO	2	2	41	39	3	2	52	40	603	369
117	GRASSOBBIO	7	6	99	95	8	6	211	121	934	596
118	GROMO	4	4	23	22	10	9	21	14	228	196
119	GRONE	5	5	15	14	2	1	8	6	140	105
120	GRUMELLO DEL MONTE	23	21	174	155	34	16	168	96	1.182	806
121	ISOLA DI FONDRA	—	—	8	8	2	2	4	3	29	28
122	ISSO	1	1	17	16	3	3	12	8	106	72
123	LALLIO	7	6	42	39	3	2	116	75	399	294

segue TAV. 9 — Popolazione residente attiva in condizione professionale, per sesso, settore di attività economica e posizione nella professione

C — INDUSTRIE

Codice dei Comuni	COMUNI	POSIZIONE NELLA PROFESSIONE									
		IMPRENDITORI E LIBERI PROFESSIONISTI		LAVORATORI IN PROPRIO		COADIUVANTI		DIRIGENTI E IMPIEGATI		LAVORATORI DIPENDENTI	
		MF	M	MF	M	MF	M	MF	M	MF	M
124	LEFFE	42	33	181	138	32	14	260	180	1.197	725
125	LENNA	—	—	30	28	1	1	19	15	107	89
126	LEVATE	4	3	36	34	3	3	85	61	644	508
127	LOCATELLO	—	—	28	28	3	3	3	1	105	87
128	LOVERE	10	8	54	46	7	4	266	211	701	601
129	LURANO	5	4	36	28	4	3	58	30	326	227
130	LUZZANA	—	—	17	17	—	—	11	7	135	93
131	MADONE	10	8	87	78	5	3	69	42	665	467
132	MAPELLO	15	14	124	113	7	3	185	97	1.092	778
133	MARTINENGO	30	26	214	207	8	7	149	86	1.563	1.225
250	MEDOLAGO	—	—	42	36	4	2	58	35	365	254
134	MEZZOLDO	—	—	4	4	—	—	2	2	46	43
135	MISANO DI GERA D'ADDA	10	10	44	37	3	2	68	40	394	267
136	MOIO DE'CALVI	—	—	6	6	1	1	3	3	35	33
137	MONASTEROLO DEL CASTELLO	—	—	32	31	—	—	14	6	132	105
139	MONTELLO	2	1	47	38	4	1	68	48	504	349
138	MONTE MARENZO	5	5	38	37	3	2	27	16	288	224
140	MORENGO	—	—	30	28	1	1	45	31	368	294
141	MORNICO AL SERIO	14	13	60	54	3	1	40	21	492	367
142	MOZZANICA	3	3	170	161	14	12	104	60	664	471
143	MOZZO	8	8	82	75	18	11	308	225	764	574
144	NEMBRO	18	18	222	210	15	10	359	237	2.165	1.488
145	OLMO AL BREMBO	3	2	20	20	5	4	11	10	80	72
146	OLTRE IL COLLE	—	—	24	21	8	8	10	10	172	125
147	OLTRESSENDA ALTA	—	—	10	6	—	—	2	1	36	30
148	ONETA	1	1	14	11	1	—	10	10	192	154
149	ONORE	5	3	23	23	3	3	8	5	152	120
150	ORIO AL SERIO	11	10	20	18	5	5	43	25	166	118
151	ORNICA	—	—	5	5	—	—	2	1	85	74
152	OSIO SOPRA	2	2	44	39	6	6	91	54	847	664
153	OSIO SOTTO	11	11	178	155	17	14	452	299	1.859	1.432
154	PAGAZZANO	17	17	55	52	6	5	35	22	333	277
155	PALADINA	3	3	42	38	10	8	99	52	687	498
156	PALAZZAGO	4	4	70	66	1	—	63	34	639	469
157	PALOSCO	6	6	181	162	38	23	104	65	1.144	809
158	PARRE	4	4	45	40	5	5	79	49	597	366
159	PARZANICA	—	—	4	3	—	—	7	6	97	77
160	PEDRENGO	4	4	58	57	10	6	138	64	400	321
161	PEIA	8	7	46	34	8	3	56	32	508	328
162	PIANICO	7	7	29	18	4	3	36	23	237	187
163	PIARIO	5	5	13	13	1	1	19	12	116	83
164	PIAZZA BREMBANA	7	7	13	11	5	4	35	25	114	93
165	PIAZZATORRE	2	2	13	13	1	1	3	3	42	42
166	PIAZZOLO	—	—	4	4	—	—	1	1	20	20
167	POGNANO	3	2	24	21	1	1	29	22	255	179
168	PONTE NOSSA	1	1	56	41	9	3	125	100	443	246
169	PONTERANICA	7	7	149	133	21	17	247	167	872	639
170	PONTE SAN PIETRO	7	7	152	131	26	14	659	468	1.624	1.167
171	PONTIDA	8	8	66	61	5	3	70	42	601	448
172	PONTIROLO NUOVO	9	8	83	79	13	9	139	72	911	589
173	PRADALUNGA	1	1	84	71	6	6	98	71	956	605
174	PREDORE	11	11	48	44	9	8	84	41	319	220
175	PREMOLO	2	2	16	15	—	—	16	9	290	193
176	PRESEZZO	8	7	57	50	9	7	172	103	828	580
177	PUMENENGO	2	2	38	36	6	5	16	5	314	195
178	RANICA	15	14	120	114	15	11	254	174	795	549
179	RANZANICO	1	1	11	10	—	—	13	9	132	96
180	RIVA DI SOLTO	2	2	12	12	1	1	12	10	190	159
182	ROGNO	10	10	34	29	4	2	55	36	530	424
183	ROMANO DI LOMBARDIA	24	22	379	363	26	19	394	248	2.637	2.054
184	RONCOBELLO	3	3	15	15	—	—	14	9	72	56
185	RONCOLA	3	3	9	8	—	—	4	1	97	75
186	ROTA D'IMAGNA	19	19	23	22	6	5	7	7	123	102

segue TAV. 9 — **Popolazione residente attiva in condizione professionale, per sesso, settore di attività economica e posizione nella professione**

C — INDUSTRIE

Codice dei Comuni	COMUNI	POSIZIONE NELLA PROFESSIONE									
		IMPRENDITORI E LIBERI PROFESSIONISTI		LAVORATORI IN PROPRIO		COADIUVANTI		DIRIGENTI E IMPIEGATI		LAVORATORI DIPENDENTI	
		MF	M	MF	M	MF	M	MF	M	MF	M
187	ROVETTA	13	12	68	59	3	1	42	33	409	344
188	SAN GIOVANNI BIANCO	11	11	66	59	13	9	86	55	1.006	811
189	SAN PAOLO D'ARGON	6	5	98	84	9	5	62	33	695	475
190	SAN PELLEGRINO TERME	11	11	61	54	5	5	205	161	1.045	834
191	SANTA BRIGIDA	—	—	25	24	2	2	4	2	129	114
192	SANT'OMOBONO IMAGNA	1	1	146	141	41	25	55	30	444	321
193	SARNICO	42	36	136	121	27	16	332	208	759	515
194	SCANZOROSCIATE	16	14	137	126	13	9	276	177	1.297	1.016
195	SCHILPARIO	—	—	42	40	13	12	16	13	214	176
196	SEDRINA	9	9	42	36	8	4	53	35	574	408
197	SELVINO	—	—	119	118	8	6	15	10	191	155
198	SERiate	55	48	300	281	42	31	779	486	2.731	2.035
199	SERINA	11	11	65	62	20	18	10	7	320	251
200	SOLTO COLLINA	9	8	32	32	2	2	20	14	206	178
251	SOLZA	—	—	29	24	—	—	47	26	292	212
201	SONGAVAZZO	3	3	18	18	4	2	15	10	108	84
202	SORISOLE	15	15	195	177	29	21	197	145	1.470	1.052
203	SOTTO IL MONTE GIOVANNI XXIII	2	2	65	58	6	5	55	36	592	426
204	SOVERE	12	11	94	71	7	3	106	86	820	636
205	SPINONE AL LAGO	—	—	11	11	—	—	21	9	113	91
206	SPIRANO	10	10	126	117	5	3	75	39	795	582
207	STEAZZANO	5	5	152	134	13	5	238	141	1.388	1.111
208	STROZZA	2	2	32	31	—	—	16	11	175	132
209	SUISIO	2	2	102	93	3	2	85	52	757	528
210	TALEGGIO	—	—	18	17	1	1	4	3	58	44
211	TAVERNOLA BERGAMASCA	15	12	37	33	9	7	83	64	542	423
212	TELGATE	34	29	109	87	29	18	130	88	703	463
213	TERNO D'ISOLA	8	8	72	65	7	6	101	69	875	631
214	TORRE BOLDONE	19	14	142	135	12	7	342	211	965	754
215	TORRE DE'BUSI	4	3	35	34	1	1	21	11	400	296
216	TORRE DE'ROVERI	1	1	54	52	3	2	38	18	311	223
217	TORRE PALLAVICINA	3	3	22	20	2	1	13	9	126	62
218	TRESCORE BALNEARIO	1	1	201	185	25	20	213	114	1.203	869
219	TREVIGLIO	49	44	460	412	73	35	1.358	914	3.507	2.702
220	TREVIOLIO	13	13	169	149	35	22	289	179	1.545	1.131
221	UBIALE CLANEZZO	1	1	30	29	4	3	21	13	314	231
222	URGNANO	8	7	292	270	18	14	253	170	1.629	1.189
223	VALBONDIONE	—	—	23	22	2	1	14	5	336	290
224	VALBREMBO	—	—	71	66	11	7	119	78	543	399
225	VALGOGLIO	1	1	20	19	—	—	3	2	151	107
226	VALLEVE	—	—	10	10	—	—	1	—	16	16
227	VALNEGRA	—	—	5	5	—	—	8	7	36	32
228	VALSECCA	—	—	13	13	—	—	4	2	94	86
229	VALTORTA	—	—	22	19	1	1	1	1	60	58
230	VEDESETA	3	3	9	8	—	—	2	2	45	44
231	VERCURAGO	16	14	57	47	9	6	144	81	517	371
232	VERDELLINO	6	5	113	102	15	12	258	169	1.384	963
233	VERDELLO	8	8	108	98	16	11	232	133	1.334	952
234	VERTOVA	10	7	193	173	14	9	174	114	1.207	725
235	VIADANICA	10	10	24	22	2	1	19	9	240	142
236	VIGANO SAN MARTINO	—	—	30	27	—	—	18	13	205	136
237	VIGOLO	—	—	19	18	1	1	6	4	122	79
238	VILLA D'ADDA	23	22	79	75	13	10	89	54	710	528
239	VILLA D'ALME'	6	6	116	113	15	11	171	97	1.150	783
240	VILLA DI SERIO	7	6	89	84	3	3	121	69	905	659
241	VILLA D'OGNA	3	3	34	32	2	1	62	43	313	216
242	VILLONGO	22	20	169	157	23	15	143	87	1.012	702
243	VILMINORE DI SCALVE	8	8	29	21	2	1	20	18	282	227
244	ZANDOBBIO	30	30	46	43	5	4	44	21	499	360
245	ZANICA	5	4	168	153	16	11	184	96	1.060	789
246	ZOGNO	20	20	132	125	17	15	296	211	1.618	1.129
	TOTALE PROVINCIA	2.375	2.181	19.995	18.153	2.410	1.629	32.459	21.386	161.433	117.553

segue TAV. 9 — **Popolazione residente attiva in condizione professionale, per sesso, settore di attività economica e posizione nella professione**

D — ALTRE ATTIVITÀ

Codice dei Comuni	COMUNI	POSIZIONE NELLA PROFESSIONE									
		IMPRENDITORI E LIBERI PROFESSIONISTI		LAVORATORI IN PROPRIO		COADIUVANTI		DIRIGENTI E IMPIEGATI		LAVORATORI DIPENDENTI	
		MF	M	MF	M	MF	M	MF	M	MF	M
001	ADRARA SAN MARTINO	6	4	43	29	17	9	27	11	39	19
002	ADRARA SAN ROCCO	—	—	13	7	8	3	19	9	17	10
003	ALBANO SANT'ALESSANDRO	31	27	128	79	20	7	268	142	288	142
004	ALBINO	101	88	504	355	191	65	938	437	798	509
248	ALGUA	3	3	27	16	11	—	11	8	41	12
005	ALME'	33	30	197	148	70	33	285	138	281	190
006	ALMENNO SAN BARTOLOMEO	20	18	105	69	29	11	89	40	194	102
007	ALMENNO SAN SALVATORE	28	23	135	84	38	17	245	105	296	158
008	ALZANO LOMBARDO	123	92	317	206	111	49	726	334	635	313
009	AMBIVERE	12	11	43	21	15	7	60	32	90	53
010	ANTEGNATE	11	10	83	59	28	5	60	26	68	44
011	ARCENE	22	21	96	67	28	12	201	87	126	75
012	ARDESIO	18	16	98	66	31	18	113	46	153	96
013	ARZAGO D'ADDA	9	8	40	28	12	5	62	34	47	30
014	AVERARA	2	1	14	7	2	1	6	3	17	11
015	AVIATICO	—	—	21	11	10	3	14	8	30	15
016	AZZANO SAN PAOLO	50	43	206	150	55	24	349	182	283	184
017	AZZONE	2	2	22	14	6	4	26	8	31	7
018	BAGNATICA	24	19	65	46	34	13	76	38	146	67
019	BARBATA	2	2	13	9	5	1	8	3	16	7
020	BARIANO	13	12	94	55	25	10	149	53	183	122
021	BARZANA	3	3	25	18	9	3	24	12	27	16
022	BEDULITA	—	—	13	10	1	—	14	7	22	12
023	BERBENNO	8	6	56	35	19	10	62	24	75	32
024	BERGAMO	2.511	2.164	3.440	2.400	1.105	413	16.993	8.573	6.736	4.217
025	BERZO SAN FERMO	2	2	40	23	9	2	25	9	33	21
026	BIANZANO	2	1	16	9	6	4	15	5	20	11
027	BLELLO	—	—	2	1	1	—	—	—	5	2
028	BOLGARE	19	15	75	56	25	11	65	31	112	65
029	BOLTIERE	15	12	66	36	13	2	131	53	159	103
030	BONATE SOPRA	17	14	87	56	28	12	203	80	182	100
031	BONATE SOTTO	29	26	86	58	40	20	244	107	295	141
032	BORGO DI TERZO	5	5	31	19	7	3	33	19	32	14
033	BOSSICO	4	2	27	13	10	2	29	12	48	17
034	BOTTANUCO	13	12	49	28	22	8	89	29	123	68
035	BRACCA	3	2	19	12	9	6	22	12	14	10
036	BRANZI	7	7	44	22	17	4	35	17	33	21
037	BREMBATE	31	27	135	92	54	25	218	87	282	153
038	BREMBATE DI SOPRA	26	20	112	80	29	9	172	77	235	124
039	BREMBILLA	22	17	107	63	43	18	82	28	145	71
040	BRIGNANO GERA D'ADDA	12	10	100	58	25	7	178	83	225	139
041	BRUMANO	1	1	4	1	—	—	1	1	3	2
042	BRUSAPORTO	17	16	49	40	12	2	108	54	118	63
043	CALCINATE	6	6	93	60	29	6	91	54	153	83
044	CALCIO	32	27	126	71	39	17	185	84	169	111
045	CALOLZIOCORTE	130	111	315	204	115	43	758	340	738	459
046	CALUSCO D'ADDA	30	26	188	123	44	16	247	122	304	196
047	CALVENZANO	11	9	74	49	11	5	129	64	80	43
048	CAMERATA CORNELLO	4	4	11	7	10	3	20	6	33	21
049	CANONICA D'ADDA	27	23	93	52	31	13	162	67	124	82
050	CAPIZZONE	7	7	30	16	15	9	33	17	69	37
051	CAPRIATE SAN GERVASIO	42	36	143	92	35	15	343	129	317	195
052	CAPRINO BERGAMASCO	18	15	54	32	18	9	123	61	176	82
053	CARAVAGGIO	102	88	415	271	140	58	718	347	578	331
054	CARENNO	5	5	32	17	20	7	46	22	39	22
055	CAROBBO DEGLI ANGELI	21	14	69	48	26	10	87	37	98	53
056	CARONA	2	2	31	15	9	—	22	12	18	11
057	CARVICO	27	26	114	89	26	12	112	52	105	73
058	CASAZZA	30	27	131	94	54	25	151	64	183	105
059	CASIRATE D'ADDA	8	7	68	39	23	6	138	62	120	77
060	CASNIGO	19	14	95	61	23	8	114	45	103	54
061	CASSIGLIO	1	1	5	2	—	—	4	1	7	3
062	CASTELLI CALEPIO	60	50	215	136	73	24	249	120	171	107

segue TAV. 9 — Popolazione residente attiva in condizione professionale, per sesso,
settore di attività economica e posizione nella professione

D — ALTRE ATTIVITÀ

Codice dei Comuni	COMUNI	POSIZIONE NELLA PROFESSIONE									
		IMPRENDITORI E LIBERI PROFESSIONISTI		LAVORATORI IN PROPRIO		COADIUVANTI		DIRIGENTI E IMPIEGATI		LAVORATORI DIPENDENTI	
		MF	M	MF	M	MF	M	MF	M	MF	M
063	CASTEL ROZZONE	6	5	43	22	17	3	51	21	78	42
064	CASTIONE DELLA PRESOLANA	13	12	169	99	110	37	71	37	156	70
065	CASTRO	9	9	33	22	17	5	75	16	58	29
066	CAVERNAGO	5	4	21	15	7	3	23	11	62	42
067	CAZZANO SANT'ANDREA	2	1	25	14	7	6	23	10	53	21
068	CENATE SOPRA	3	3	38	25	13	4	26	17	36	19
069	CENATE SOTTO	23	20	49	36	13	9	45	17	82	37
070	CENE	19	17	111	80	25	6	117	68	126	90
071	CERETE	—	—	33	23	8	3	26	12	39	29
072	CHIGNOLO D'ISOLA	2	1	39	25	9	1	47	18	75	41
073	CHIUDUNO	29	26	140	102	49	17	210	97	179	104
074	CISANO BERGAMASCO	47	35	132	95	59	26	240	110	241	154
075	CISERANO	26	22	119	85	39	19	142	63	204	125
076	CIVIDATE AL PIANO	19	15	123	70	46	20	161	66	149	82
077	CLUSONE	78	72	330	215	155	50	602	302	478	282
078	COLERE	4	4	39	24	16	4	29	19	59	31
079	COLOGNO AL SERIO	37	28	163	107	48	17	217	94	295	133
080	COLZATE	7	5	51	33	12	3	57	26	69	40
081	COMUN NUOVO	44	35	43	26	24	9	68	27	84	51
082	CORNA IMAGNA	2	2	14	8	4	1	16	7	23	9
249	CORNALBA	6	3	9	3	3	2	8	6	19	6
083	CORTENOVA	4	4	33	20	6	2	22	8	55	32
084	COSTA DI MEZZATE	11	8	49	24	15	9	65	38	81	52
247	COSTA DI SERINA	1	1	22	13	6	4	28	13	41	17
085	COSTA VALLE IMAGNA	11	9	60	54	21	14	21	14	40	18
086	COSTA VOLPINO	123	95	214	148	66	26	379	163	406	229
087	COVO	11	10	102	68	26	10	103	48	88	53
088	CREDARO	16	12	55	34	15	7	53	22	77	46
089	CURNO	81	74	199	142	63	24	464	211	337	215
090	CUSIO	2	2	9	5	1	—	3	1	37	18
091	DALMINE	114	91	329	212	125	36	934	399	838	422
092	DOSSENA	4	4	28	15	6	3	11	3	27	11
093	ENDINE GAIANO	11	10	91	59	17	3	109	54	124	81
094	ENTRATICO	5	5	31	18	10	4	29	12	52	35
095	ERVE	2	2	17	8	1	1	19	7	21	6
096	FARA GERA D'ADDA	99	84	135	79	49	27	240	104	193	119
097	FARA OLIVANA CON SOLA	5	4	19	13	6	4	18	6	31	16
098	FILAGO	7	6	41	23	10	5	63	28	96	49
099	FINO DEL MONTE	6	5	40	23	12	3	49	23	52	27
100	FIORANO AL SERIO	25	23	78	51	21	8	148	62	90	49
101	FONTANELLA	22	17	108	68	40	18	134	65	127	87
102	FONTENO	1	1	19	8	5	3	14	5	24	12
103	FOPPOLO	5	4	28	13	18	9	11	7	27	15
104	FORESTO SPARSO	16	11	52	35	29	10	57	29	66	37
105	FORNOVO SAN GIOVANNI	26	19	44	29	18	6	77	29	91	59
106	FUIPIANO VALLE IMAGNA	1	1	10	4	5	2	5	4	7	5
107	GANDELLINO	4	3	24	12	8	3	42	16	49	27
108	GANDINO	34	30	151	97	53	23	211	95	171	97
109	GANDOSSO	3	2	28	19	12	5	18	10	35	23
110	GAVERINA TERME	5	5	29	17	8	2	30	19	28	13
111	GAZZANIGA	53	45	196	126	43	25	283	125	290	150
112	GEROSA	7	4	9	5	3	—	12	5	20	13
113	GHISALBA	13	11	85	51	22	10	78	36	188	71
114	GORLAGO	18	14	99	68	39	13	122	45	120	62
115	GORLE	82	77	114	91	34	14	430	237	165	104
116	GORNO	4	3	53	33	7	3	48	20	68	30
117	GRASSOBBIO	32	26	87	57	29	12	131	55	168	118
118	GROMO	8	5	47	27	24	10	63	31	102	50
119	GRONE	—	—	35	24	6	4	17	7	34	21
120	GRUMELLO DEL MONTE	40	30	159	103	44	21	221	96	203	125
121	ISOLA DI FONDRA	3	2	8	3	2	1	11	4	9	6
122	ISSO	2	2	13	10	2	—	9	3	11	5
123	LALLIO	10	10	65	47	20	4	121	54	128	70

segue TAV. 9 — Popolazione residente attiva in condizione professionale, per sesso,
settore di attività economica e posizione nella professione

D — ALTRE ATTIVITÀ

Codice dei Comuni	COMUNI	POSIZIONE NELLA PROFESSIONE									
		IMPRENDITORI E LIBERI PROFESSIONISTI		LAVORATORI IN PROPRIO		COADIUVANTI		DIRIGENTI E IMPIEGATI		LAVORATORI DIPENDENTI	
		MF	M	MF	M	MF	M	MF	M	MF	M
124	LEFFE	74	61	199	155	79	42	146	73	127	75
125	LENNA	3	2	29	17	9	5	30	14	23	12
126	LEVATE	8	7	45	26	14	9	85	40	146	78
127	LOCATELLO	3	2	21	12	3	1	24	12	27	13
128	LOVERE	69	64	180	95	63	21	527	250	325	147
129	LURANO	6	6	32	16	4	2	48	23	54	38
130	LUZZANA	4	4	18	12	3	2	19	9	22	14
131	MADONE	7	5	55	33	26	8	99	45	192	72
132	MAPELLO	21	17	108	71	41	17	157	70	191	105
133	MARTINENGO	36	28	167	111	49	23	269	124	343	122
250	MEDOLAGO	6	5	19	11	10	4	38	14	39	25
134	MEZZOLDO	—	—	13	9	2	2	8	3	12	6
135	MISANO DI GERA D'ADDA	17	13	55	37	14	6	89	51	71	52
136	MOIO DE'CALVI	—	—	6	2	1	—	13	5	9	5
137	MONASTEROLO DEL CASTELLO	3	3	34	20	5	4	20	8	43	22
139	MONTELLO	10	7	52	34	22	10	75	38	98	60
138	MONTE MARENZO	9	8	13	8	2	—	31	9	52	22
140	MORENGO	3	3	34	17	6	3	72	37	124	64
141	MORNICO AL SERIO	11	8	63	47	13	6	57	32	75	40
142	MOZZANICA	11	8	88	65	26	8	78	40	85	43
143	MOZZO	80	70	143	104	55	24	496	237	267	149
144	NEMBRO	94	79	305	219	125	51	583	251	585	351
145	OLMO AL BREMBO	2	2	23	13	6	2	23	11	32	17
146	OLTRE IL COLLE	12	9	59	34	30	10	68	30	101	53
147	OLTRESSENDA ALTA	—	—	2	1	—	—	7	3	14	3
148	ONETA	—	—	13	7	5	1	14	4	26	11
149	ONORE	1	1	17	8	7	1	12	5	40	22
150	ORIO AL SERIO	17	17	32	22	9	6	130	84	53	39
151	ORNICA	1	1	4	2	2	1	9	5	27	8
152	OSIO SOPRA	16	12	68	43	22	8	125	44	202	103
153	OSIO SOTTO	57	47	278	187	70	25	484	211	499	257
154	PAGAZZANO	7	6	32	18	8	2	73	34	71	35
155	PALADINA	24	22	92	64	30	13	101	51	177	103
156	PALAZZAGO	9	7	60	41	20	6	100	40	116	61
157	PALOSCO	16	13	82	48	20	11	100	49	141	77
158	PARRE	19	14	54	30	20	8	70	26	73	48
159	PARZANICA	1	—	12	8	2	1	7	4	24	13
160	PEDRENGO	26	20	92	69	32	18	190	84	448	290
161	PEIA	5	5	40	26	16	9	31	16	24	13
162	PIANICO	3	3	52	36	8	3	59	26	39	23
163	PIARIO	6	6	21	10	4	3	50	18	75	42
164	PIAZZA BREMBANA	17	12	55	33	29	9	94	44	60	43
165	PIAZZATORRE	2	2	37	24	4	4	16	7	18	13
166	PIAZZOLO	—	—	1	—	—	—	2	2	4	1
167	POGNANO	4	3	20	10	10	4	32	16	65	37
168	PONTE NOSSA	16	13	69	42	13	4	110	36	75	42
169	PONTERANICA	73	67	203	138	73	23	522	275	504	325
170	PONTE SAN PIETRO	109	90	274	186	131	58	840	389	562	325
171	PONTIDA	15	12	79	52	26	12	97	53	98	53
172	PONTIROLO NUOVO	12	8	119	70	50	25	121	47	126	84
173	PRADALUNGA	6	6	120	76	21	6	173	86	201	115
174	PREDORE	13	8	68	38	11	4	74	33	63	25
175	PREMOLO	5	5	20	11	3	2	37	21	30	21
176	PRESEZZO	16	13	78	51	20	8	198	107	148	72
177	PUMENENGO	1	1	32	15	12	8	33	15	39	26
178	RANICA	101	86	175	125	47	20	412	202	238	149
179	RANZANICO	1	1	59	45	15	5	24	8	26	23
180	RIVA DI SOLTÒ	6	5	24	11	5	1	28	15	26	19
182	ROGNO	29	20	68	48	12	5	116	47	139	89
183	ROMANO DI LOMBARDIA	125	102	385	251	109	51	873	431	759	444
184	RONCOBELLO	1	1	20	8	1	—	16	7	24	17
185	RONCOLA	2	1	40	23	8	4	11	7	21	11
186	ROTA D'IMAGNA	1	1	31	22	15	3	32	11	20	10

segue TAV. 9 — Popolazione residente attiva in condizione professionale, per sesso
 settore di attività economica e posizione nella professione

D — ALTRE ATTIVITÀ

Codice dei Comuni	COMUNI	POSIZIONE NELLA PROFESSIONE									
		IMPRENDITORI E LIBERI PROFESSIONISTI		LAVORATORI IN PROPRIO		COADIUVANTI		DIRIGENTI E IMPIEGATI		LAVORATORI DIPENDENTI	
		MF	M	MF	M	MF	M	MF	M	MF	M
187	ROVETTA	31	27	91	51	45	12	113	54	114	72
188	SAN GIOVANNI BIANCO	23	17	127	81	48	23	178	93	296	159
189	SAN PAOLO D'ARGON	18	15	109	81	21	8	113	55	132	79
190	SAN PELLEGRINO TERME	38	28	162	99	52	13	290	128	351	135
191	SANTA BRIGIDA	1	1	22	12	—	—	12	9	50	23
192	SANT'OMOBONO IMAGNA	11	10	107	77	31	10	104	43	118	55
193	SARNICO	72	63	224	140	96	33	373	168	232	122
194	SCANZOROSCIATE	58	46	226	164	73	33	439	196	421	237
195	SCHILPARIO	2	1	80	43	24	10	43	25	51	31
196	SEDRINA	17	14	76	50	30	15	63	26	113	54
197	SELVINO	21	17	108	74	55	23	65	33	88	47
198	SERIATE	151	126	570	382	198	79	1.454	696	1.172	694
199	SERINA	9	9	99	57	38	16	85	50	94	49
200	SOLTO COLLINA	14	13	37	19	19	8	34	14	42	30
251	SOLZA	4	4	23	14	6	3	20	11	32	21
201	SONGAVAZZO	4	4	18	7	6	3	16	7	13	6
202	SORISOLE	23	23	208	146	70	34	349	162	555	347
203	SOTTO IL MONTE GIOVANNI XXIII	7	6	56	28	19	7	52	34	99	54
204	SOVERE	26	21	140	91	39	18	175	80	190	112
205	SPINONE AL LAGO	7	6	31	19	8	3	24	11	23	18
206	SPIRANO	15	13	101	64	34	12	90	44	278	136
207	STEZZANO	45	39	202	137	68	25	437	222	427	221
208	STROZZA	3	3	25	15	5	3	19	9	38	25
209	SUISIO	10	9	52	32	9	1	94	44	106	64
210	TALEGGIO	2	2	33	20	26	10	24	12	27	18
211	TAVERNOLA BERGAMASCA	8	8	69	32	13	4	82	34	97	40
212	TELGATE	31	25	70	49	20	8	79	41	100	64
213	TERNO D'ISOLA	14	13	57	36	21	8	118	55	115	58
214	TORRE BOLDONE	113	85	214	150	42	18	657	314	410	224
215	TORRE DE'BUSI	4	3	28	22	12	3	31	14	46	30
216	TORRE DE'ROVERI	5	5	32	25	6	3	40	23	69	34
217	TORRE PALLAVICINA	2	1	33	16	6	1	28	7	24	18
218	TRESCORE BALNEARIO	55	50	196	136	69	29	369	175	269	133
219	TREVIGLIO	263	229	687	480	256	87	2.245	1.089	1.352	845
220	TREVIOLIO	34	30	230	165	81	36	418	206	459	283
221	UBIALE CLANEZZO	3	3	26	21	4	1	30	19	71	34
222	URGNANO	47	39	212	147	72	28	221	111	298	169
223	VALBONDIONE	7	5	40	22	19	9	43	25	72	40
224	VALBREMBO	14	13	59	42	13	3	122	57	160	81
225	VALGOGLIO	2	1	7	4	5	3	8	3	20	10
226	VALLEVE	1	1	11	5	2	1	9	2	12	7
227	VALNEGRA	2	1	6	4	—	—	18	8	18	9
228	VALSECCA	—	—	5	3	2	1	11	5	23	9
229	VALTORTA	2	2	7	4	1	—	7	5	34	16
230	VEDESETA	—	—	16	9	4	—	10	6	7	2
231	VERCURAGO	24	22	73	44	30	10	156	69	138	73
232	VERDELLINO	36	33	113	70	34	17	266	125	303	190
233	VERDELLO	37	32	119	82	53	18	328	158	302	189
234	VERTOVA	38	27	170	126	53	22	186	76	219	117
235	VIADANICA	3	2	18	11	6	3	21	13	17	13
236	VIGANO SAN MARTINO	3	2	33	25	11	3	27	11	33	25
237	VIGOLO	2	1	24	15	5	1	16	12	16	10
238	VILLA D'ADDA	16	15	74	48	29	14	102	40	147	76
239	VILLA D'ALME'	29	29	150	108	54	22	273	116	386	215
240	VILLA DI SERIO	13	11	144	116	33	9	167	69	186	97
241	VILLA D'OGNA	8	6	55	29	16	6	77	32	97	48
242	VILLONGO	45	37	157	98	45	23	215	106	280	138
243	VILMINORE DI SCALVE	6	6	62	30	15	4	84	35	87	50
244	ZANDOBBIO	7	5	44	24	12	3	43	19	90	40
245	ZANICA	32	28	133	96	46	15	214	95	229	137
246	ZOGNO	48	43	259	156	80	31	401	183	440	277
	TOTALE PROVINCIA	7.965	6.752	25.137	16.639	8.287	3.255	53.630	25.600	43.696	25.132

TAV. 10 - Popolazione residente attiva in condizione professionale,

A —

Codice dei Comuni	COMUNI	CLASSI								
		14 - 19			20 - 29			30 - 54		
		Agricoltura, caccia, foreste e pesca	Industrie	Altre attività	Agricoltura, caccia, foreste e pesca	Industrie	Altre attività	Agricoltura, caccia, foreste e pesca	Industrie	Altre attività
001	ADRARA SAN MARTINO	4	102	13	16	121	27	69	172	73
002	ADRARA SAN ROCCO	—	39	3	6	54	11	30	83	34
003	ALBANO SANT'ALESSANDRO	10	236	60	20	484	228	38	692	402
004	ALBINO	8	494	148	17	1.050	754	73	2.124	1.399
248	ALGUA	2	30	19	1	74	25	12	78	44
005	ALME'	3	166	69	5	394	270	16	690	474
006	ALMENNO SAN BARTOLOMEO	3	150	47	8	347	142	25	468	223
007	ALMENNO SAN SALVATORE	2	199	51	7	407	246	18	660	392
008	ALZANO LOMBARDO	9	384	120	19	799	551	83	1.605	1.085
009	AMBIVERE	—	87	18	1	174	63	9	298	128
010	ANTEGNATE	6	83	16	15	161	67	67	217	135
011	ARCENE	2	151	26	11	314	152	23	539	263
012	ARDESIO	3	192	41	18	371	127	40	456	205
013	ARZAGO D'ADDA	6	40	11	14	76	49	44	183	87
014	AVERARA	—	19	3	—	11	11	1	30	21
015	AVIATICO	1	9	6	7	37	21	13	59	38
016	AZZANO SAN PAOLO	8	184	73	14	347	260	43	623	576
017	AZZONE	1	24	12	2	42	28	17	73	40
018	BAGNATICA	—	120	31	3	210	101	33	305	197
019	BARBATA	4	22	2	13	51	13	35	39	19
020	BARIANO	8	143	50	7	294	147	43	473	232
021	BARZANA	1	63	6	—	106	24	6	146	47
022	BEDULITA	—	22	4	—	35	14	3	71	27
023	BERBENNO	3	92	22	3	157	71	21	285	106
024	BERGAMO	25	1.213	1.486	115	3.735	7.573	401	8.605	18.477
025	BERZO SAN FERMO	2	36	7	7	75	33	26	145	64
026	BIANZANO	—	21	2	4	40	18	5	54	33
027	BLELLO	—	1	1	1	7	3	9	13	4
028	BOLGARE	8	218	19	18	323	69	41	474	190
029	BOLTIERE	5	96	19	10	235	102	25	448	246
030	BONATE SOPRA	2	255	36	6	489	190	19	769	258
031	BONATE SOTTO	3	208	43	7	481	237	27	786	375
032	BORGO DI TERZO	1	19	2	3	45	24	10	105	61
033	BOSSICO	6	55	9	4	96	36	36	139	59
034	BOTTANUCO	2	135	41	8	406	107	17	653	131
035	BRACCA	—	39	3	—	60	15	2	93	40
036	BRANZI	6	16	10	8	31	39	23	91	73
037	BREMBATE	9	211	66	18	480	212	28	1.005	395
038	BREMBATE DI SOPRA	1	214	64	4	398	149	20	915	323
039	BREMBILLA	1	272	41	13	396	97	35	570	212
040	BRIGNANO GERA D'ADDA	7	189	40	21	345	163	75	553	304
041	BRUMANO	1	1	—	5	3	2	12	3	3
042	BRUSAPORTO	1	130	24	3	206	75	14	321	201
043	CALCINATE	7	190	20	17	389	89	62	461	233
044	CALCIO	13	192	20	39	364	136	130	522	332
045	CALOLZIOCORTE	1	518	159	14	1.104	652	30	1.963	1.081
046	CALUSCO D'ADDA	4	327	56	5	727	230	29	1.242	463
047	CALVENZANO	3	113	14	8	197	82	38	419	185
048	CAMERATA CORNELLO	1	10	7	6	33	24	11	81	36
049	CANONICA D'ADDA	2	125	29	5	306	114	16	537	262
050	CAPIZZONE	1	41	13	1	85	53	8	125	68
051	CAPRIATE SAN GERVASIO	10	166	82	15	498	283	27	1.040	455
052	CAPRINO BERGAMASCO	—	77	33	4	220	102	19	310	216
053	CARAVAGGIO	19	345	139	52	948	519	157	1.859	1.091
054	CARENNO	—	38	5	1	106	55	4	183	67
055	CAROBIO DEGLI ANGELI	3	149	20	8	264	96	41	350	160
056	CARONA	—	4	4	1	22	20	7	58	49
057	CARVICO	2	159	30	1	398	114	10	580	218
058	CASAZZA	12	114	57	23	187	187	35	307	259
059	CASIRATE D'ADDA	1	65	17	6	195	103	71	354	207
060	CASNIGO	2	163	16	8	339	105	37	609	207
061	CASSIGLIO	—	2	3	—	14	7	—	15	5
062	CASTELLI CALEPIO	6	402	39	18	708	215	80	1.108	445

per sesso, classe di età e settore di attività economica

TOTALE

DI ETÀ (anni)												Codice dei Comuni
55 - 59			60 - 64			65 e più			TOTALE			
Agricoltura, caccia, foreste e pesca	Industrie	Altre attività	Agricoltura, caccia, foreste e pesca	Industrie	Altre attività	Agricoltura, caccia, foreste e pesca	Industrie	Altre attività	Agricoltura, caccia, foreste e pesca	Industrie	Altre attività	
18	15	12	9	5	3	3	1	4	119	416	132	001
4	5	2	3	1	3	2	—	4	45	182	57	002
7	50	29	2	3	10	3	2	6	80	1.467	735	003
23	130	130	13	9	58	4	3	43	138	3.810	2.532	004
1	18	2	1	1	3	1	—	—	18	201	93	248
3	39	37	—	2	7	—	2	9	27	1.293	866	005
15	51	16	1	4	7	—	—	2	52	1.020	437	006
4	70	34	3	3	12	1	1	7	35	1.340	742	007
13	103	92	4	13	33	4	11	31	132	2.915	1.912	008
3	24	9	1	2	1	—	—	1	14	585	220	009
15	25	19	12	5	8	5	1	5	120	492	250	010
11	28	24	1	4	3	1	1	5	49	1.037	473	011
13	48	18	5	3	16	1	1	6	80	1.071	413	012
9	10	19	11	—	3	—	1	1	84	310	170	013
1	6	4	—	1	1	—	1	1	2	68	41	014
3	6	4	3	1	3	3	1	3	30	113	75	015
7	36	19	3	7	7	1	3	8	76	1.200	943	016
7	7	5	2	—	1	1	1	1	30	147	87	017
9	34	9	6	2	3	3	4	4	54	675	345	018
8	3	6	7	—	3	4	—	1	71	115	44	019
5	35	16	3	4	7	2	2	12	68	951	464	020
3	16	6	—	1	2	—	—	3	10	332	88	021
1	4	2	—	1	1	—	—	2	4	133	50	022
9	27	14	—	3	2	—	1	5	36	565	220	023
81	972	2.013	35	141	689	38	115	547	695	14.781	30.785	024
12	11	4	4	1	1	2	—	—	53	268	109	025
3	7	3	1	1	1	1	—	2	14	123	59	026
—	1	—	—	—	—	1	—	—	11	22	8	027
6	35	14	7	1	3	1	—	1	81	1.051	296	028
5	40	7	1	5	7	2	1	3	48	825	384	029
1	57	19	1	2	9	1	2	5	30	1.574	517	030
5	37	32	1	1	5	1	4	2	44	1.517	694	031
—	7	10	1	1	7	—	2	4	15	179	108	032
4	8	9	4	2	3	1	—	2	55	300	118	033
3	55	11	2	1	5	—	—	1	32	1.250	296	034
1	8	4	—	2	4	—	—	1	3	202	67	035
2	7	7	2	4	4	—	1	3	41	150	136	036
11	71	32	4	5	8	4	1	7	74	1.773	720	037
4	61	26	3	1	7	1	1	5	33	1.590	574	038
11	61	27	3	10	8	3	5	14	66	1.314	399	039
14	66	22	6	5	5	7	2	6	130	1.160	540	040
2	1	2	—	—	2	—	—	—	20	8	9	041
3	17	3	2	1	1	1	1	—	24	676	304	042
21	26	22	7	3	5	3	1	3	117	1.070	372	043
22	32	30	15	4	18	8	—	15	227	1.114	551	044
6	164	88	3	29	39	6	7	37	60	3.785	2.056	045
2	81	39	1	5	16	—	1	9	41	2.383	813	046
10	32	16	2	2	4	2	—	4	63	763	305	047
1	4	6	1	—	2	2	—	3	22	128	78	048
3	43	18	2	3	5	1	4	9	29	1.018	437	049
1	13	9	—	1	7	—	—	4	11	265	154	050
5	69	42	1	3	12	2	2	6	60	1.778	880	051
5	33	22	2	3	9	3	—	7	33	643	389	052
33	169	107	20	20	55	11	11	42	292	3.352	1.953	053
2	22	10	1	3	1	1	1	4	9	353	142	054
9	21	14	3	4	8	2	4	3	66	792	301	055
2	7	3	1	1	1	—	—	5	11	92	82	056
4	41	14	—	2	7	—	4	1	17	1.184	384	057
16	37	32	8	6	11	1	—	3	95	651	549	058
6	23	22	4	6	5	9	—	3	97	643	357	059
3	44	12	3	1	7	—	—	7	53	1.156	354	060
3	1	1	—	—	1	—	—	—	3	32	17	061
14	82	44	5	14	12	2	4	13	125	2.318	768	062

segue TAV. 10 — Popolazione residente attiva in condizione professionale,

A —

Codice dei Comuni	COMUNI	CLASSI								
		14 - 19			20 - 29			30 - 54		
		Agricoltura, caccia, foreste e pesca	Industrie	Altre attività	Agricoltura, caccia, foreste e pesca	Industrie	Altre attività	Agricoltura, caccia, foreste e pesca	Industrie	Altre attività
063	CASTEL ROZZONE	2	117	13	3	208	61	4	334	109
064	CASTIONE DELLA PRESOLANA	—	81	60	7	202	153	19	330	269
065	CASTRO	—	17	9	1	77	41	2	205	124
066	CAVERNAGO	1	52	4	4	110	35	17	104	74
067	CAZZANO SANT'ANDREA	1	53	15	2	83	40	11	200	48
068	CENATE SOPRA	2	77	8	3	135	26	16	198	68
069	CENATE SOTTO	8	89	17	10	157	67	39	206	115
070	CENE	4	115	20	7	267	118	28	472	228
071	CERETE	—	37	7	6	85	34	20	176	56
072	CHIGNOLO D'ISOLA	1	105	17	6	194	41	16	351	101
073	CHIUDUNO	2	277	31	9	378	177	41	553	361
074	CISANO BERGAMASCO	6	199	49	2	481	197	13	757	415
075	CISERANO	6	182	43	9	504	162	18	621	295
076	CIVIDATE AL PIANO	3	206	39	16	402	141	44	715	269
077	CLUSONE	4	180	116	11	425	447	73	779	908
078	COLERE	1	85	13	1	143	47	7	123	76
079	COLOGNO AL SERIO	9	392	72	23	777	247	68	1.083	402
080	COLZATE	—	49	25	6	154	56	17	296	104
081	COMUN NUOVO	4	138	10	10	230	69	33	327	151
082	CORNA IMAGNA	—	36	8	—	57	24	10	87	21
249	CORNALBA	1	4	3	—	18	19	6	39	17
083	CORTENOVA	2	44	8	3	122	31	46	175	76
084	COSTA DI MEZZATE	1	108	12	7	165	68	21	254	128
247	COSTA DI SERINA	1	33	8	1	93	31	7	123	53
085	COSTA VALLE IMAGNA	—	19	10	—	32	36	8	44	84
086	COSTA VOLPINO	—	253	93	6	528	351	26	1.215	654
087	COVO	12	80	25	22	219	100	104	291	173
088	CREDARO	3	67	15	1	165	68	16	280	113
089	CURNO	4	176	85	3	392	310	33	855	679
090	CUSIO	—	17	10	2	19	15	4	54	26
091	DALMINE	15	469	247	33	1.245	826	42	2.559	1.145
092	DOSSENA	—	30	9	3	100	18	27	92	35
093	ENDINE GAIANO	1	97	17	4	170	102	19	341	188
094	ENTRATICO	4	70	15	2	111	38	7	183	70
095	ERVE	1	19	2	—	70	22	—	99	28
096	FARA GERA D'ADDA	8	183	42	12	415	210	38	738	403
097	FARA OLIVANA CON SOLA	5	28	6	11	85	27	35	105	35
098	FILAGO	2	124	20	8	259	67	10	397	119
099	FINO DEL MONTE	—	15	20	1	63	63	8	87	63
100	FIORANO AL SERIO	1	85	28	2	176	87	19	414	210
101	FONTANELLA	9	120	28	31	239	106	161	318	252
102	FONTENO	2	29	8	2	55	24	9	93	25
103	FOPPOLO	1	1	2	1	4	22	6	2	52
104	FORESTO SPARSO	13	125	20	30	199	68	73	255	113
105	FORNOVO SAN GIOVANNI	3	67	29	9	173	75	39	285	133
106	FUIPIANO VALLE IMAGNA	1	2	1	—	5	13	6	32	12
107	GANDELLINO	2	58	11	5	92	39	15	143	66
108	GANDINO	4	216	40	10	466	171	62	899	349
109	GANDOSSO	2	66	5	5	121	31	7	151	53
110	GAVERINA TERME	1	42	5	6	68	26	24	103	59
111	GAZZANIGA	—	181	59	8	360	249	27	716	491
112	GEROSA	1	15	4	4	29	11	18	44	32
113	GHISALBA	11	164	61	12	346	91	40	535	196
114	GORLAGO	4	175	31	16	326	123	24	534	202
115	GORLE	1	83	52	—	157	202	16	377	525
116	GORNO	2	76	12	4	231	61	25	390	100
117	GRASSOBBIO	12	194	37	28	400	135	33	634	253
118	GROMO	4	34	15	11	96	86	30	131	117
119	GRONE	1	18	5	3	40	30	13	103	55
120	GRUMELLO DEL MONTE	4	324	59	13	451	191	40	749	370
121	ISOLA DI FONDRA	2	3	3	2	12	10	6	22	18
122	ISSO	2	21	4	3	49	17	27	60	15
123	LALLIO	4	82	30	5	184	106	28	280	191

per sesso, classe di età e settore di attività economica

TOTALE

DI ETÀ (anni)

55 - 59			60 - 64			65 e più			TOTALE			Codice dei Comuni
Agricoltura, caccia, foreste e pesca	Industrie	Altre attività	Agricoltura, caccia, foreste e pesca	Industrie	Altre attività	Agricoltura, caccia, foreste e pesca	Industrie	Altre attività	Agricoltura, caccia, foreste e pesca	Industrie	Altre attività	
4	15	7	2	1	3	2	1	2	17	676	195	063
11	34	18	6	5	13	4	1	6	47	653	519	064
—	12	8	—	2	5	—	1	5	3	314	192	065
8	7	2	3	1	1	3	2	2	36	276	118	066
3	13	3	—	2	1	—	1	3	17	352	110	067
12	8	10	—	1	1	1	—	3	34	419	116	068
18	16	9	5	4	2	4	2	2	84	474	212	069
2	21	16	2	2	8	1	1	8	44	878	398	070
7	19	6	1	4	2	—	1	1	34	322	106	071
4	21	6	—	1	3	1	—	4	28	672	172	072
11	54	23	4	7	10	3	2	5	70	1.271	607	073
5	48	37	2	7	15	4	4	6	32	1.496	719	074
4	45	19	6	8	7	3	4	4	46	1.364	530	075
6	49	28	4	2	12	—	—	9	73	1.374	498	076
13	55	111	7	9	32	2	9	29	110	1.457	1.643	077
1	7	4	—	2	3	—	—	4	10	360	147	078
17	64	28	7	8	5	5	1	6	129	2.325	760	079
3	14	8	4	3	1	—	—	2	30	516	196	080
3	10	20	3	4	7	2	—	6	55	709	263	081
4	8	3	1	2	—	3	—	3	18	190	59	082
3	2	5	2	—	1	1	—	—	13	63	45	249
10	17	4	4	3	—	3	—	1	68	361	120	083
7	26	10	1	1	1	—	—	2	37	554	221	084
—	9	2	1	1	3	—	—	1	10	259	98	247
4	6	12	—	—	6	—	1	5	12	102	153	085
1	78	51	3	8	27	3	3	12	39	2.085	1.188	086
12	36	14	6	—	13	3	—	5	159	626	330	087
5	24	8	2	1	8	—	2	4	27	539	216	088
6	62	44	4	11	15	—	1	11	50	1.497	1.144	089
2	4	—	1	2	1	—	—	—	9	96	52	090
6	172	81	—	5	24	3	3	17	99	4.453	2.340	091
4	8	4	3	1	2	2	—	8	39	231	76	092
6	24	25	—	3	11	4	2	9	34	637	352	093
2	13	2	1	—	1	—	—	1	16	377	127	094
1	21	2	—	3	4	1	—	2	3	212	60	095
6	46	33	8	8	16	5	3	12	77	1.393	716	096
7	10	7	2	—	2	3	—	2	63	228	79	097
1	31	6	—	2	2	—	—	3	21	813	217	098
1	10	7	2	1	3	—	—	3	12	176	159	099
2	20	22	1	2	3	1	3	12	26	700	362	100
28	24	26	6	3	13	2	—	6	237	704	431	101
4	4	1	1	—	4	—	—	1	18	181	63	102
1	—	7	—	—	4	1	—	2	10	7	89	103
27	28	11	12	4	5	3	1	3	158	612	220	104
9	22	13	6	5	4	2	2	2	68	554	256	105
2	3	1	—	—	1	1	—	—	10	42	28	106
5	11	5	1	1	4	—	—	2	28	305	127	107
24	70	28	11	16	16	5	4	16	116	1.671	620	108
6	12	4	—	—	2	1	1	1	21	351	96	109
9	10	5	3	—	1	1	—	4	44	223	100	110
5	49	39	3	8	15	2	5	12	45	1.319	865	111
5	5	1	4	1	3	—	—	—	32	94	51	112
9	34	20	2	4	13	1	—	5	75	1.083	386	113
5	23	21	3	1	7	4	1	14	56	1.060	398	114
1	29	37	—	4	5	2	—	4	20	650	825	115
6	3	4	1	1	1	—	—	2	38	701	180	116
6	26	16	2	5	2	1	—	4	82	1.259	447	117
10	20	16	3	5	6	3	—	4	61	286	244	118
2	7	2	1	2	—	—	—	—	20	170	92	119
15	48	30	9	7	6	1	2	11	82	1.581	667	120
—	5	1	—	1	1	—	—	—	10	43	33	121
5	7	1	3	2	—	2	—	—	42	139	37	122
5	18	14	2	1	2	—	2	1	44	567	344	123

segue TAV. 10 — Popolazione residente attiva in condizione professionale,

A —

Codice dei Comuni	COMUNI	CLASSI								
		14 - 19			20 - 29			30 - 54		
		Agricoltura, caccia, foreste e pesca	Industrie	Altre attività	Agricoltura, caccia, foreste e pesca	Industrie	Altre attività	Agricoltura, caccia, foreste e pesca	Industrie	Altre attività
124	LEFFE	3	234	22	7	509	195	32	886	343
125	LENNA	—	13	3	1	34	27	5	97	48
126	LEVATE	2	119	32	2	219	95	12	405	156
127	LOCATELLO	2	12	4	8	40	32	10	71	34
128	LOVERE	—	85	47	5	229	350	8	668	629
129	LURANO	—	66	9	2	110	42	18	239	83
130	LUZZANA	1	32	7	2	39	24	8	81	30
131	MADONE	2	118	28	7	301	112	10	390	224
132	MAPELLO	1	206	37	6	419	168	17	748	279
133	MARTINENGO	18	301	94	27	624	247	131	966	452
250	MEDOLAGO	—	57	6	1	165	38	4	229	61
134	MEZZOLDO	1	5	1	—	13	11	7	30	19
135	MISANO DI GERA D'ADDA	1	58	11	13	153	64	43	282	148
136	MOIO DE'CALVI	—	1	1	—	12	10	1	31	13
137	MONASTEROLO DEL CASTELLO	—	39	11	—	49	25	10	86	58
139	MONTELLO	—	103	18	—	197	92	2	303	133
138	MONTE MARENZO	—	46	17	1	107	24	8	200	60
140	MORENGO	10	63	14	15	134	82	28	221	126
141	MORNICO AL SERIO	1	104	16	8	199	60	50	283	131
142	MOZZANICA	3	121	20	10	308	74	49	481	161
143	MOZZO	—	103	74	6	318	277	29	703	636
144	NEMBRO	9	396	160	7	769	527	44	1.482	897
145	OLMO AL BREMBO	1	5	4	2	36	19	6	63	56
146	OLTRE IL COLLE	8	39	24	11	61	86	32	104	133
147	OLTRESSENDA ALTA	—	7	1	3	17	9	10	21	10
148	ONETA	2	22	3	1	66	20	17	129	32
149	ONORE	1	24	13	3	50	24	11	106	34
150	ORIO AL SERIO	—	52	11	—	81	88	10	99	127
151	ORNICA	—	21	9	2	29	22	7	39	11
152	OSIO SOPRA	7	150	53	4	321	144	27	484	213
153	OSIO SOTTO	2	282	88	7	780	437	29	1.373	806
154	PAGAZZANO	5	65	13	15	154	66	40	206	99
155	PALADINA	3	146	34	4	262	129	13	390	225
156	PALAZZAGO	11	103	34	11	265	96	49	370	158
157	PALOSCO	8	330	36	11	437	98	54	646	193
158	PARRE	3	101	20	7	235	58	35	367	140
159	PARZANICA	1	15	4	7	32	9	5	54	24
160	PEDRENGO	1	88	121	8	186	227	32	313	403
161	PEIA	1	96	4	4	193	22	17	308	77
162	PIANICO	—	45	11	1	97	48	5	160	90
163	PIARIO	—	22	8	1	49	42	6	77	86
164	PIAZZA BREMBANA	—	15	10	2	50	64	4	98	158
165	PIAZZATORRE	1	—	3	1	9	19	6	46	43
166	PIAZZOLO	—	2	—	—	4	3	3	18	4
167	POGNANO	1	42	8	3	113	34	20	147	85
168	PONTE NOSSA	1	45	19	5	129	83	3	438	144
169	PONTERANICA	1	155	105	7	383	378	20	689	798
170	PONTE SAN PIETRO	—	224	138	6	672	538	14	1.451	1.070
171	PONTIDA	5	117	31	4	232	75	22	369	180
172	PONTIROLO NUOVO	3	182	25	15	360	118	49	563	242
173	PRADALUNGA	2	187	49	5	329	157	15	598	294
174	PREDORE	2	71	16	1	151	49	5	218	128
175	PREMOLO	2	38	7	3	72	45	6	209	35
176	PRESEZZO	—	138	38	2	300	143	13	598	259
177	PUMENENGO	11	93	1	20	143	27	101	130	70
178	RANICA	1	168	68	4	317	256	25	674	604
179	RANZANICO	—	30	7	—	40	33	5	80	68
180	RIVA DI SOLTO	1	32	9	6	58	23	7	122	49
182	ROGNO	—	76	36	6	201	114	20	331	195
183	ROMANO DI LOMBARDIA	25	440	170	37	1.041	652	140	1.818	1.269
184	RONCOBELLO	—	14	3	2	20	17	1	64	35
185	RONCOLA	4	16	8	5	41	21	10	55	38
186	ROTA D'IMAGNA	1	19	5	1	52	28	9	98	54

per sesso, classe di età e settore di attività economica

TOTALE

DI ETÀ (anni)												Codice dei Comuni
55 - 59			60 - 64			65 e più			TOTALE			
Agricoltura, caccia, foreste e pesca	Industrie	Altre attività	Agricoltura, caccia, foreste e pesca	Industrie	Altre attività	Agricoltura, caccia, foreste e pesca	Industrie	Altre attività	Agricoltura, caccia, foreste e pesca	Industrie	Altre attività	
7	64	42	1	13	18	2	6	5	52	1.712	625	124
2	12	7	1	1	3	—	—	6	9	157	94	125
4	29	10	3	—	2	1	—	3	24	772	298	126
8	8	3	1	7	1	1	1	4	30	139	78	127
1	47	79	1	5	27	1	4	32	16	1.038	1.164	128
3	13	4	3	—	1	2	1	5	28	429	144	129
2	9	2	—	1	2	1	1	1	14	163	66	130
1	23	14	—	4	1	—	—	—	20	836	379	131
6	44	25	4	3	5	—	3	4	34	1.423	518	132
13	64	40	7	7	18	6	2	13	202	1.964	864	133
3	18	3	—	—	3	—	—	1	8	469	112	250
3	4	1	—	—	1	1	—	2	12	52	35	134
8	20	14	1	1	6	7	2	3	73	516	246	135
—	1	4	—	—	—	—	—	1	1	45	29	136
2	3	4	—	—	3	1	1	4	13	178	105	137
—	20	10	1	1	1	1	1	3	4	625	257	139
3	8	1	3	—	2	2	—	3	17	361	107	138
12	25	11	1	1	3	—	—	3	66	444	239	140
7	20	6	5	1	1	2	2	5	73	609	219	141
12	43	25	1	2	2	3	—	6	78	955	288	142
3	48	34	2	4	12	1	4	8	41	1.180	1.041	143
16	121	72	1	10	17	1	1	19	78	2.779	1.692	144
3	13	2	—	1	1	1	1	4	13	119	86	145
3	10	12	4	—	7	2	—	8	60	214	270	146
1	2	2	2	1	—	2	—	1	18	48	23	147
5	1	2	—	—	1	—	—	—	25	218	58	148
4	10	4	3	—	2	—	1	—	22	191	77	149
1	11	7	—	2	5	1	—	3	12	245	241	150
3	3	1	1	—	—	—	—	—	13	92	43	151
2	31	15	4	4	5	3	—	3	47	990	433	152
7	69	29	2	11	19	1	2	9	48	2.517	1.388	153
5	17	7	9	1	4	2	3	2	76	446	191	154
3	39	31	2	3	4	1	1	1	26	841	424	155
10	36	11	3	1	4	4	2	2	88	777	305	156
8	47	22	5	11	8	2	2	2	88	1.473	359	157
8	20	12	1	3	4	—	4	2	54	730	236	158
4	7	3	—	—	3	—	—	3	17	108	46	159
8	20	27	3	3	6	1	—	4	53	610	788	160
—	26	5	2	1	6	2	2	2	26	626	116	161
3	10	6	—	1	4	1	—	2	10	313	161	162
—	6	12	—	—	4	—	—	4	7	154	156	163
1	7	17	—	2	2	—	2	4	7	174	255	164
—	5	5	—	1	4	—	—	3	8	61	77	165
1	1	—	—	—	—	—	—	—	4	25	7	166
6	9	3	2	1	1	1	—	—	33	312	131	167
1	15	18	—	4	12	1	3	7	11	634	283	168
5	58	66	4	8	13	2	3	15	39	1.296	1.375	169
4	103	111	2	10	40	—	8	19	26	2.468	1.916	170
4	25	13	1	5	5	2	2	11	38	750	315	171
22	43	21	8	7	15	3	—	7	100	1.155	428	172
3	28	12	2	2	5	1	1	4	28	1.145	521	173
2	23	22	1	6	9	—	2	5	11	471	229	174
3	4	4	2	1	3	—	—	1	16	324	95	175
3	31	11	—	3	4	1	4	5	19	1.074	460	176
17	7	10	8	1	3	5	2	6	162	376	117	177
3	34	28	2	5	12	2	1	5	37	1.199	973	178
1	6	10	1	1	5	—	—	2	7	157	125	179
3	4	4	1	1	2	3	—	2	21	217	89	180
4	20	17	3	2	1	—	3	1	33	633	364	182
32	138	104	10	16	29	6	7	27	250	3.460	2.251	183
—	4	5	1	1	2	—	1	—	4	104	62	184
5	—	4	3	1	3	—	—	8	27	113	82	185
4	7	7	2	1	5	1	1	—	18	178	99	186

segue TAV. 10 — Popolazione residente attiva in condizione professionale,

A —

Codice dei Comuni	COMUNI	CLASSI								
		14 - 19			20 - 29			30 - 54		
		Agricoltura, caccia, foreste e pesca	Industrie	Altre attività	Agricoltura, caccia, foreste e pesca	Industrie	Altre attività	Agricoltura, caccia, foreste e pesca	Industrie	Altre attività
187	ROVETTA	4	53	28	8	150	109	28	301	233
188	SAN GIOVANNI BIANCO	3	141	76	9	345	209	41	635	332
189	SAN PAOLO D'ARGON	7	171	25	14	292	132	31	379	223
190	SAN PELLEGRINO TERME	6	79	97	3	331	303	16	852	415
191	SANTA BRIGIDA	1	22	10	4	40	29	20	91	40
192	SANT'OMOBONO IMAGNA	1	130	23	5	192	103	17	320	195
193	SARNICO	8	181	58	5	339	245	35	701	587
194	SCANZOROSCIATE	8	268	126	9	525	344	52	861	683
195	SCHILPARIO	1	44	4	8	96	45	17	134	129
196	SEDRINA	3	116	22	6	229	101	11	317	157
197	SELVINO	1	40	20	3	76	85	7	197	188
198	SERIATE	8	620	259	19	1.167	1.027	63	1.939	2.034
199	SERINA	5	61	15	7	129	109	31	214	162
200	SOLTO COLLINA	—	30	7	3	54	46	21	168	78
251	SOLZA	—	60	5	1	131	24	4	161	47
201	SONGAVAZZO	—	10	4	1	37	16	5	88	27
202	SORISOLE	1	323	131	6	569	368	34	950	639
203	SOTTO IL MONTE GIOVANNI XXIII	1	103	23	3	230	55	9	357	129
204	SOVERE	5	152	49	12	278	163	24	570	304
205	SPINONE AL LAGO	1	16	4	1	44	24	3	76	57
206	SPIRANO	1	142	47	7	293	139	44	538	296
207	STEZZANO	19	274	115	22	507	393	64	938	591
208	STROZZA	—	37	10	—	64	32	1	111	42
209	SUISIO	1	132	25	4	302	89	8	485	143
210	TALEGGIO	16	14	6	16	22	38	52	42	53
211	TAVERNOLA BERGAMASCA	—	106	16	5	236	69	9	322	164
212	TELGATE	14	187	16	8	283	91	54	490	173
213	TERNO D'ISOLA	—	145	16	6	285	104	15	589	179
214	TORRE BOLDONE	6	172	107	11	367	371	32	888	894
215	TORRE DE'BUSI	1	88	9	10	130	30	9	221	72
216	TORRE DE'ROVERI	2	80	18	3	150	42	11	162	75
217	TORRE PALLAVICINA	8	38	5	28	59	25	95	64	48
218	TRESCORE BALNEARIO	8	255	50	22	470	266	55	823	567
219	TREVIGLIO	29	632	247	63	1.579	1.256	184	2.899	2.778
220	TREVILO	14	325	106	18	540	344	54	1.105	708
221	UBIALE CLANEZZO	3	63	16	4	117	40	9	171	66
222	URGNANO	14	331	89	23	696	220	84	1.081	457
223	VALBONDIONE	1	71	18	—	132	57	7	161	96
224	VALBREMBO	3	96	35	6	216	100	14	401	210
225	VALGOGLIO	—	32	2	8	56	14	17	83	25
226	VALLEVE	1	2	2	3	7	13	2	17	15
227	VALNEGRA	1	3	—	1	6	10	1	38	33
228	VALSECCA	—	18	7	—	35	13	1	52	18
229	VALTORTA	—	8	11	4	28	20	11	42	17
230	VEDESETA	6	6	1	5	14	9	10	35	24
231	VERCURAGO	—	73	30	2	203	113	13	432	242
232	VERDELLINO	4	207	57	5	531	231	8	946	419
233	VERDELLO	10	302	57	10	493	254	51	841	480
234	VERTOVA	—	243	47	5	476	210	21	822	362
235	VIADANICA	1	55	4	11	96	22	22	129	32
236	VIGANO SAN MARTINO	1	42	8	—	69	30	10	131	63
237	VIGOLO	6	35	3	17	59	12	39	48	35
238	VILLA D'ADDA	—	123	35	1	293	92	10	452	197
239	VILLA D'ALME'	3	205	118	2	457	286	26	712	434
240	VILLA DI SERIO	2	190	50	—	330	170	19	574	282
241	VILLA D'OGNA	—	57	25	4	112	72	9	230	140
242	VILLONGO	5	191	70	10	414	213	46	696	409
243	VILMINORE DI SCALVE	6	42	11	15	134	85	27	147	125
244	ZANDOBBIO	1	133	15	5	188	61	19	273	108
245	ZANICA	3	230	60	19	445	213	64	701	345
246	ZOGNO	5	209	85	5	599	394	58	1.194	639
	TOTALE PROVINCIA	880	30.297	9.813	2.039	64.453	39.168	7.283	113.754	78.082

per sesso, classe di età e settore di attività economica

TOTALE

DI ETÀ (anni)												Codice dei Comuni
55 - 59			60 - 64			65 e più			TOTALE			
Agricoltura, caccia, foreste e pesca	Industrie	Altre attività	Agricoltura, caccia, foreste e pesca	Industrie	Altre attività	Agricoltura, caccia, foreste e pesca	Industrie	Altre attività	Agricoltura, caccia, foreste e pesca	Industrie	Altre attività	
8	24	14	3	6	5	2	1	5	53	535	394	187
14	52	43	6	7	8	3	2	4	76	1.182	672	188
11	25	8	1	2	5	—	1	—	64	870	393	189
1	61	53	2	1	8	1	3	17	29	1.327	893	190
2	6	4	2	1	—	—	—	2	29	160	85	191
3	37	28	5	7	10	—	1	12	31	687	371	192
13	63	71	2	10	22	5	2	14	68	1.296	997	193
8	75	35	8	7	16	8	3	13	93	1.739	1.217	194
2	8	11	1	1	8	—	2	3	29	285	200	195
1	22	7	—	2	9	—	—	3	21	686	299	196
1	16	25	—	3	11	—	1	8	12	333	337	197
16	158	147	8	14	49	5	9	29	119	3.907	3.545	198
14	20	20	4	—	10	4	2	9	65	426	325	199
4	17	7	1	—	1	2	—	7	31	269	146	200
2	16	6	—	—	1	—	—	2	7	368	85	251
2	12	5	1	1	4	—	—	1	9	148	57	201
8	56	44	2	4	14	1	4	9	52	1.906	1.205	202
4	29	16	1	—	3	—	1	7	18	720	233	203
14	33	30	1	4	14	2	2	10	58	1.039	570	204
—	8	4	1	1	2	—	—	2	6	145	93	205
9	33	18	5	4	10	1	1	8	67	1.011	518	206
13	65	55	4	8	15	1	4	10	123	1.796	1.179	207
—	12	3	—	1	3	—	—	—	1	225	90	208
2	29	9	—	1	3	1	—	2	16	949	271	209
16	2	8	3	1	5	4	—	2	107	81	112	210
4	17	11	4	4	6	—	1	3	22	686	269	211
5	39	12	8	4	1	4	2	7	93	1.005	300	212
4	43	13	1	1	7	1	—	6	27	1.063	325	213
4	44	39	1	7	18	1	2	7	55	1.480	1.436	214
2	18	4	—	4	4	1	—	2	23	461	121	215
8	15	12	3	—	1	1	—	4	28	407	152	216
19	5	8	9	—	2	9	—	5	168	166	93	217
17	78	41	5	13	19	3	4	15	110	1.643	958	218
44	280	317	26	38	121	11	19	84	357	5.447	4.803	219
9	66	44	1	10	14	2	5	6	98	2.051	1.222	220
1	16	5	—	1	5	—	2	2	17	370	134	221
21	82	47	9	7	12	14	3	25	165	2.200	850	222
1	9	7	—	2	2	1	—	1	10	375	181	223
4	28	9	—	3	9	1	—	5	28	744	368	224
3	4	1	1	—	—	—	—	—	29	175	42	225
2	1	3	—	—	1	1	—	1	9	27	35	226
1	1	1	1	1	—	—	—	—	5	49	44	227
1	4	1	—	—	—	—	2	2	2	111	41	228
2	4	—	1	2	2	—	—	1	18	84	51	229
3	3	1	3	1	—	3	—	2	30	59	37	230
2	27	19	—	5	9	—	3	8	17	743	421	231
1	82	29	1	7	12	2	3	4	21	1.776	752	232
8	50	30	—	8	9	4	4	9	83	1.698	839	233
4	51	25	2	4	11	2	2	11	34	1.598	666	234
8	11	5	4	3	1	3	1	1	49	295	65	235
5	9	4	1	1	1	—	1	1	17	253	107	236
8	6	6	2	—	4	—	—	3	72	148	63	237
4	41	23	1	5	9	3	—	12	19	914	368	238
7	76	36	2	7	14	1	1	4	41	1.458	892	239
1	29	23	—	2	12	—	—	6	22	1.125	543	240
3	13	7	2	2	3	—	—	6	18	414	253	241
7	61	33	1	6	7	3	1	10	72	1.369	742	242
6	17	14	2	1	9	—	—	10	56	341	254	243
7	28	7	2	2	4	—	—	1	34	624	196	244
12	51	27	9	4	5	4	2	4	111	1.433	654	245
20	71	65	7	8	21	3	2	24	98	2.083	1.228	246
1.683	8.706	7.045	717	999	2.562	457	463	2.045	13.059	218.672	138.715	

segue TAV. 10 — Popolazione residente attiva in condizione professionale,

Codice dei Comuni	COMUNI	CLASSI								
		14 - 19			20 - 29			30 - 54		
		Agricoltura, caccia, foreste e pesca	Industrie	Altre attività	Agricoltura, caccia, foreste e pesca	Industrie	Altre attività	Agricoltura, caccia, foreste e pesca	Industrie	Altre attività
001	ADRARA SAN MARTINO	4	53	6	15	74	13	59	137	39
002	ADRARA SAN ROCCO	—	16	2	5	30	4	27	62	19
003	ALBANO SANT'ALESSANDRO	6	125	20	12	304	100	29	602	254
004	ALBINO	8	263	78	14	620	364	63	1.547	883
248	ALGUA	2	26	5	—	53	9	10	78	21
005	ALME'	—	95	36	3	248	138	13	553	329
006	ALMENNO SAN BARTOLOMEO	2	93	18	7	213	74	22	387	130
007	ALMENNO SAN SALVATORE	1	105	16	5	258	115	15	543	224
008	ALZANO LOMBARDO	7	245	40	17	522	244	69	1.247	622
009	AMBIVERE	—	56	10	1	111	36	5	224	72
010	ANTEGNATE	6	48	7	13	100	35	64	185	80
011	ARCENE	1	93	11	10	185	69	19	461	158
012	ARDESIO	2	96	16	17	256	72	37	397	132
013	ARZAGO D'ADDA	5	30	3	12	56	26	41	148	59
014	AVERARA	—	9	1	—	8	7	1	29	14
015	AVIATICO	1	7	1	6	24	7	12	56	25
016	AZZANO SAN PAOLO	8	98	40	10	225	127	33	527	394
017	AZZONE	1	17	—	2	35	9	14	69	22
018	BAGNATICA	—	70	12	3	136	40	30	277	120
019	BARBATA	4	12	—	11	31	6	30	38	10
020	BARIANO	8	103	20	5	205	63	38	415	146
021	BARZANA	1	34	5	—	52	14	6	117	27
022	BEDULITA	—	11	—	—	20	5	2	69	21
023	BERBENNO	1	43	3	3	110	33	18	271	59
024	BERGAMO	19	880	662	84	2.540	3.720	335	7.034	11.156
025	BERZO SAN FERMO	1	16	2	7	38	16	21	128	37
026	BIANZANO	—	10	1	2	28	8	5	48	18
027	BLELLO	—	—	1	1	6	—	9	11	2
028	BOLGARE	7	98	8	15	192	36	35	400	121
029	BOLTIERE	4	61	9	9	137	41	19	361	148
030	BONATE SOPRA	1	146	14	3	297	80	15	606	150
031	BONATE SOTTO	2	122	17	6	298	100	27	639	207
032	BORGO DI TERZO	1	8	1	3	24	16	9	81	29
033	BOSSICO	6	23	3	4	73	10	33	135	26
034	BOTTANUCO	2	84	11	8	253	46	13	516	77
035	BRACCA	—	13	2	—	44	9	2	83	25
036	BRANZI	2	14	3	4	30	19	16	89	41
037	BREMBATE	7	135	28	17	289	99	19	761	222
038	BREMBATE DI SOPRA	1	114	20	4	220	69	16	733	198
039	BREMBILLA	—	149	10	11	270	36	25	502	125
040	BRIGNANO GERA D'ADDA	7	112	25	20	211	63	70	452	185
041	BRUMANO	1	1	—	4	3	2	10	3	1
042	BRUSAPORTO	1	64	7	2	134	34	14	291	131
043	CALCINATE	7	96	7	13	221	47	52	407	136
044	CALCIO	13	91	10	36	231	62	113	451	196
045	CALOLZIOCORTE	1	327	64	11	688	298	23	1.608	702
046	CALUSCO D'ADDA	3	200	24	3	392	120	23	980	297
047	CALVENZANO	2	70	3	5	126	29	34	341	125
048	CAMERATA CORNELLO	1	6	2	4	23	12	7	77	20
049	CANONICA D'ADDA	2	73	12	3	183	43	16	391	161
050	CAPIZZONE	1	28	5	1	58	23	2	111	46
051	CAPRIATE SAN GERVASIO	9	103	30	13	314	128	21	783	268
052	CAPRINO BERGAMASCO	—	46	10	3	157	47	12	267	124
053	CARAVAGGIO	16	238	51	49	565	240	143	1.526	675
054	CARENNO	—	27	—	1	73	28	4	155	37
055	CAROBIO DEGLI ANGELI	1	76	7	4	177	41	28	304	96
056	CARONA	—	4	2	1	20	10	1	57	25
057	CARVICO	1	99	15	1	241	68	8	451	154
058	CASAZZA	4	58	19	17	130	100	26	277	165
059	CASIRATE D'ADDA	1	49	9	5	127	40	62	294	123
060	CASNIGO	1	100	6	8	186	50	35	418	111
061	CASSIGLIO	—	1	—	—	9	2	—	14	3
062	CASTELLI CALEPIO	6	192	15	16	406	102	66	867	282

per sesso, classe di età e settore di attività economica

MASCHI

DI ETÀ (anni)												Codice dei Comuni
55 - 59			60 - 64			65 e più			TOTALE			
Agricoltura, caccia, foreste e pesca	Industrie	Altre attività	Agricoltura, caccia, foreste e pesca	Industrie	Altre attività	Agricoltura, caccia, foreste e pesca	Industrie	Altre attività	Agricoltura, caccia, foreste e pesca	Industrie	Altre attività	
18	14	9	9	5	3	3	1	2	108	284	72	001
4	5	1	3	1	2	2	—	1	41	114	29	002
7	50	16	1	3	4	1	2	3	56	1.086	397	003
20	126	81	12	9	33	3	2	15	120	2.567	1.454	004
1	18	1	1	1	3	1	—	—	15	176	39	248
3	36	26	—	2	4	—	1	6	19	935	539	005
12	48	12	—	3	5	—	—	1	43	744	240	006
3	64	20	3	2	8	1	—	4	28	972	387	007
10	96	57	4	12	18	4	10	13	111	2.132	994	008
2	21	6	1	2	—	—	—	—	9	414	124	009
15	24	13	10	3	4	5	1	5	113	361	144	010
11	27	18	1	2	2	—	1	4	42	769	262	011
12	48	10	5	2	11	1	1	1	74	800	242	012
8	10	15	11	—	2	—	1	—	77	245	105	013
1	6	1	—	1	—	—	1	—	2	54	23	014
3	6	3	2	1	1	3	1	—	27	95	37	015
7	34	14	3	7	5	1	2	3	62	893	583	016
4	7	2	2	—	1	—	1	1	23	129	35	017
8	33	6	6	2	3	3	3	2	50	521	183	018
7	3	4	5	—	2	4	—	—	61	84	22	019
3	34	13	3	3	4	2	2	6	59	762	252	020
2	16	4	—	1	1	—	—	1	9	220	52	021
—	4	2	—	1	1	—	—	—	2	105	29	022
7	27	7	—	3	2	—	1	3	29	455	107	023
68	878	1.404	32	126	479	37	105	346	575	11.563	17.767	024
9	11	1	3	1	1	1	—	—	42	194	57	025
3	7	2	1	1	—	1	—	1	12	94	30	026
—	1	—	—	—	—	—	—	—	10	18	3	027
5	33	11	7	1	2	1	—	—	70	724	178	028
5	38	4	1	3	4	1	1	—	39	601	206	029
1	55	10	—	2	6	1	2	2	21	1.108	262	030
3	35	24	1	1	3	—	3	1	39	1.098	352	031
—	7	6	1	1	4	—	2	4	14	123	60	032
4	8	4	4	2	1	1	—	2	52	241	46	033
3	53	7	2	1	4	—	—	—	28	907	145	034
1	8	2	—	2	3	—	—	1	3	150	42	035
1	7	4	2	4	4	—	1	—	25	145	71	036
9	71	24	4	5	7	4	1	4	60	1.262	384	037
4	60	18	3	1	4	1	1	1	29	1.129	310	038
5	56	16	2	9	3	3	4	7	46	990	197	039
14	63	17	5	3	3	7	1	4	123	842	297	040
1	1	1	—	—	1	—	—	—	16	8	5	041
2	17	2	2	1	1	1	1	—	22	508	175	042
20	25	12	6	3	4	3	1	3	101	753	209	043
17	30	21	13	4	14	8	—	7	200	807	310	044
5	151	48	2	24	22	6	7	23	48	2.805	1.157	045
2	74	26	1	5	11	—	1	5	32	1.652	483	046
10	32	8	2	2	2	2	—	3	55	571	170	047
—	3	6	1	—	—	2	—	1	15	109	41	048
3	41	12	2	2	5	1	4	4	27	694	237	049
1	12	5	—	1	3	—	—	4	5	210	86	050
5	66	31	1	2	7	1	2	3	50	1.270	467	051
4	31	6	2	1	5	2	—	7	23	502	199	052
31	152	70	17	19	36	11	9	23	267	2.509	1.095	053
2	20	5	1	3	1	1	1	2	9	279	73	054
7	21	9	3	4	7	2	4	2	45	586	162	055
—	7	2	1	1	—	—	—	1	3	89	40	056
3	39	13	—	1	2	—	2	—	13	833	252	057
13	34	21	8	5	8	—	—	2	68	504	315	058
5	22	13	4	5	5	9	—	1	86	497	191	059
1	41	6	3	1	4	—	—	5	48	746	182	060
2	1	1	—	—	1	—	—	—	2	25	7	061
13	78	25	5	13	7	2	4	6	108	1.560	437	062

segue TAV. 10 — Popolazione residente attiva in condizione professionale,

B —

Codice dei Comuni	COMUNI	CLASSI								
		14 - 19			20 - 29			30 - 54		
		Agricoltura, caccia, foreste e pesca	Industrie	Altre attività	Agricoltura, caccia, foreste e pesca	Industrie	Altre attività	Agricoltura, caccia, foreste e pesca	Industrie	Altre attività
063	CASTEL ROZZONE	2	63	4	2	123	26	4	276	55
064	CASTIONE DELLA PRESOLANA	—	53	20	7	171	70	17	316	144
065	CASTRO	—	7	5	1	59	11	1	175	59
066	CAVERNAGO	1	19	2	3	62	20	12	91	51
067	CAZZANO SANT'ANDREA	1	34	2	2	47	22	9	145	24
068	CENATE SOPRA	2	34	3	1	90	13	15	179	43
069	CENATE SOTTO	4	43	7	6	87	29	33	178	74
070	CENE	1	60	7	4	158	74	23	336	157
071	CERETE	—	15	4	5	54	22	15	157	37
072	CHIGNOLO D'ISOLA	1	63	5	5	113	18	13	266	56
073	CHIUDUNO	2	130	11	6	212	86	32	470	223
074	CISANO BERGAMASCO	4	129	17	1	274	97	13	641	264
075	CISERANO	5	110	15	5	308	83	14	455	195
076	CIVIDATE AL PIANO	3	130	21	16	246	48	40	588	154
077	CLUSONE	2	111	41	9	287	233	56	659	543
078	COLERE	—	46	6	1	89	21	5	113	51
079	COLOGNO AL SERIO	7	241	19	14	554	89	57	993	246
080	COLZATE	—	22	8	5	88	25	11	208	67
081	COMUN NUOVO	3	76	5	8	153	33	23	289	88
082	CORNA IMAGNA	—	23	2	—	42	9	2	79	15
249	CORNALBA	1	4	—	—	16	9	6	38	7
083	CORTENOVA	2	21	3	2	69	15	44	147	45
084	COSTA DI MEZZATE	1	59	9	6	93	38	16	225	77
247	COSTA DI SERINA	—	19	5	1	63	9	5	111	30
085	COSTA VALLE IMAGNA	—	10	3	—	22	22	4	41	67
086	COSTA VOLPINO	—	129	58	4	362	162	19	1.090	392
087	COVO	10	43	8	18	120	54	90	248	107
088	CREDARO	3	34	9	1	80	30	13	208	70
089	CURNO	4	91	36	3	235	144	29	715	438
090	CUSIO	—	11	1	2	14	8	2	49	17
091	DALMINE	4	310	122	18	818	337	30	2.285	632
092	DOSSENA	—	20	1	3	76	8	19	89	23
093	ENDINE GAIANO	—	45	8	4	112	54	14	296	122
094	ENTRATICO	2	28	10	2	63	18	6	163	43
095	ERVE	1	11	1	—	52	6	—	83	14
096	FARA GERA D'ADDA	6	107	17	12	226	106	35	525	248
097	FARA OLIVANA CON SOLA	4	13	—	9	50	12	35	91	21
098	FILAGO	2	63	9	8	147	32	5	293	63
099	FINO DEL MONTE	—	9	11	1	49	27	6	82	35
100	FIORANO AL SERIO	1	39	11	1	100	43	17	263	122
101	FONTANELLA	9	52	15	25	148	53	142	264	162
102	FONTENO	2	15	4	2	44	11	7	87	13
103	FOPPOLO	—	1	1	—	3	9	5	2	29
104	FORESTO SPARSO	9	68	9	27	104	36	64	197	68
105	FORNOVO SAN GIOVANNI	3	45	14	7	109	29	33	237	85
106	FUIPIANO VALLE IMAGNA	1	2	—	—	4	9	5	30	5
107	GANDELLINO	1	30	1	2	66	16	12	134	37
108	GANDINO	3	116	20	7	260	85	54	637	205
109	GANDOSSO	2	28	4	3	58	19	6	120	34
110	GAVERINA TERME	1	21	4	4	40	12	17	91	35
111	GAZZANIGA	—	110	23	6	208	121	24	488	283
112	GEROSA	—	7	2	4	18	6	13	42	17
113	GHISALBA	8	106	14	11	221	34	37	492	113
114	GORLAGO	1	88	12	13	201	57	22	428	111
115	GORLE	—	53	21	—	100	101	15	302	365
116	GORNO	1	34	3	3	140	25	18	274	55
117	GRASSOBBIO	4	101	16	10	207	61	21	491	174
118	GROMO	4	22	4	10	79	39	25	119	67
119	GRONE	1	5	4	2	28	17	9	89	34
120	GRUMELLO DEL MONTE	3	167	27	13	267	94	33	610	226
121	ISOLA DI FONDRA	—	3	1	2	11	2	2	21	12
122	ISSO	2	12	1	3	30	9	24	51	9
123	LALLIO	2	47	5	1	114	43	17	235	122

per sesso, classe di età e settore di attività economica

MASCHI

DI ETÀ (anni)												Codice dei Comuni
55 - 59			60 - 64			65 e più			TOTALE			
Agricoltura, caccia, foreste e pesca	Industrie	Altre attività	Agricoltura, caccia, foreste e pesca	Industrie	Altre attività	Agricoltura, caccia, foreste e pesca	Industrie	Altre attività	Agricoltura, caccia, foreste e pesca	Industrie	Altre attività	
4	15	5	2	1	2	2	1	1	16	479	93	063
11	34	12	4	4	8	3	1	1	42	579	255	064
—	12	3	—	2	1	—	—	2	2	255	81	065
8	7	1	3	—	—	3	2	1	30	181	75	066
3	12	3	—	1	—	—	—	1	15	239	52	067
12	8	5	—	1	1	1	—	3	31	312	68	068
16	15	6	4	3	2	4	2	1	67	328	119	069
2	20	12	2	1	6	—	—	5	32	575	261	070
3	19	3	1	4	1	—	1	—	24	250	67	071
3	20	3	—	1	2	1	—	2	23	463	86	072
11	50	18	4	7	6	3	2	2	58	871	346	073
4	46	30	2	4	8	3	4	4	27	1.098	420	074
4	44	12	6	7	6	3	3	3	37	927	314	075
6	48	18	4	2	8	—	—	4	69	1.014	253	076
10	53	66	7	8	23	2	8	15	86	1.126	921	077
1	7	1	—	1	2	—	—	1	7	256	82	078
16	62	18	7	8	3	5	1	4	106	1.859	379	079
1	14	4	3	3	1	—	—	2	20	335	107	080
3	10	13	2	4	6	2	—	3	41	532	148	081
1	8	—	1	2	—	2	—	1	6	154	27	082
3	2	4	2	—	—	1	—	—	13	60	20	083
10	16	3	4	3	—	3	—	—	65	256	66	083
6	24	4	1	1	1	—	—	2	30	402	131	084
—	9	2	1	—	2	—	—	—	7	202	48	084
2	6	7	—	—	6	—	1	4	6	80	109	085
1	74	28	3	6	15	2	3	6	29	1.664	661	086
10	31	6	5	—	11	3	—	3	136	442	189	087
5	20	4	2	1	5	—	2	3	24	345	121	088
6	58	33	4	9	10	—	1	5	46	1.109	666	089
1	4	—	1	2	—	—	—	—	6	80	26	090
5	165	44	—	4	16	3	2	9	60	3.584	1.160	091
4	8	2	3	1	—	2	—	2	31	194	36	092
5	21	13	—	3	6	3	1	4	26	478	207	093
2	12	1	1	—	1	—	—	1	13	266	74	094
1	21	1	—	3	1	1	—	1	3	170	24	095
6	43	21	8	8	13	5	3	8	72	912	413	096
7	10	7	2	—	1	3	—	2	60	164	43	097
1	31	5	—	2	1	—	—	1	16	536	111	098
1	10	4	2	1	1	—	—	3	10	151	81	099
2	18	12	1	2	—	1	2	5	23	424	193	100
28	20	16	5	2	7	2	—	2	211	486	255	101
4	4	—	1	—	1	—	—	—	16	150	29	102
—	—	5	—	—	3	1	—	1	6	6	48	103
23	26	6	10	2	2	3	—	1	136	397	122	104
9	20	9	5	4	3	2	2	2	59	417	142	105
2	3	1	—	—	1	1	—	—	9	39	16	106
3	9	3	1	1	2	—	—	2	19	240	61	107
24	62	16	11	15	12	5	2	4	104	1.092	342	108
5	12	2	—	—	—	1	1	—	17	219	59	109
7	10	3	2	—	—	1	—	2	32	162	56	110
4	49	25	3	8	14	2	3	5	39	866	471	111
3	4	1	3	1	1	—	—	—	23	72	27	112
9	34	9	1	4	7	1	—	2	67	857	179	113
4	21	12	3	1	3	4	1	7	47	740	202	114
1	27	29	—	4	3	2	—	4	18	486	523	115
5	3	3	1	1	1	—	—	2	28	452	89	116
5	22	14	2	3	2	1	—	1	43	824	268	117
9	20	9	3	5	3	3	—	1	54	245	123	118
1	7	1	1	2	—	—	—	—	14	131	56	119
14	43	21	9	6	3	1	1	4	73	1.094	375	120
—	5	—	—	1	1	—	—	—	4	41	16	121
3	5	1	3	2	—	2	—	—	37	100	20	122
5	18	13	2	1	1	—	1	1	27	416	185	123

segue TAV. 10 — Popolazione residente attiva in condizione professionale,

Codice dei Comuni	COMUNI	CLASSI								
		14 - 19			20 - 29			30 - 54		
		Agricoltura, caccia, foreste e pesca	Industrie	Altre attività	Agricoltura, caccia, foreste e pesca	Industrie	Altre attività	Agricoltura, caccia, foreste e pesca	Industrie	Altre attività
124	LEFFE	2	116	8	5	277	114	22	626	235
125	LENNA	—	10	2	—	26	18	3	84	22
126	LEVATE	1	80	14	1	147	48	11	355	91
127	LOCATELLO	2	7	1	3	29	17	8	69	20
128	LOVERE	—	48	19	3	175	157	8	594	326
129	LURANO	—	42	5	2	61	22	16	175	51
130	LUZZANA	1	15	6	2	20	10	7	72	22
131	MADONE	1	76	11	3	169	38	8	330	103
132	MAPELLO	—	112	15	6	234	76	15	610	164
133	MARTINENGO	16	203	20	22	417	87	113	858	256
250	MEDOLAGO	—	32	4	1	102	15	3	176	37
134	MEZZOLDO	1	4	—	—	11	5	7	30	12
135	MISANO DI GERA D'ADDA	1	30	7	12	83	31	41	220	105
136	MOIO DE'CALVI	—	1	—	—	10	2	1	31	8
137	MONASTEROLO DEL CASTELLO	—	23	2	—	39	12	8	76	38
139	MONTELLO	—	61	10	—	118	47	2	238	83
138	MONTE MARENZO	—	34	8	—	66	6	8	176	31
140	MORENGO	8	44	3	13	88	37	22	196	75
141	MORNICO AL SERIO	1	55	9	8	123	29	47	255	89
142	MOZZANICA	3	83	3	10	170	37	42	412	100
143	MOZZO	—	60	28	5	203	129	17	577	396
144	NEMBRO	8	236	75	6	450	245	34	1.155	555
145	OLMO AL BREMBO	—	3	2	2	31	10	1	60	29
146	OLTRE IL COLLE	7	17	4	7	41	44	26	96	78
147	OLTRESSENDA ALTA	—	5	—	3	10	2	9	19	4
148	ONETA	1	15	2	1	48	6	14	112	14
149	ONORE	1	13	4	3	35	8	9	95	24
150	ORIO AL SERIO	—	33	4	—	50	57	10	80	95
151	ORNICA	—	11	2	2	27	9	4	39	5
152	OSIO SOPRA	7	99	30	3	205	57	21	426	109
153	OSIO SOTTO	2	187	24	5	493	183	28	1.150	477
154	PAGAZZANO	5	42	3	12	116	27	34	194	56
155	PALADINA	3	84	11	3	152	75	12	322	146
156	PALAZZAGO	11	57	8	11	158	43	45	319	94
157	PALOSCO	8	169	17	10	275	49	48	565	118
158	PARRE	3	57	9	5	127	26	32	257	81
159	PARZANICA	1	4	—	7	22	6	3	53	16
160	PEDRENGO	1	56	44	7	105	128	25	269	285
161	PEIA	1	54	—	3	107	12	15	217	48
162	PIANICO	—	17	7	1	72	25	5	138	54
163	PIARIO	—	11	2	—	31	16	5	66	53
164	PIAZZA BREMBANA	—	14	5	1	30	30	3	86	94
165	PIAZZATORRE	1	—	1	1	9	12	6	46	31
166	PIAZZOLO	—	2	—	—	4	1	3	18	2
167	POGNANO	—	23	1	3	69	16	14	123	51
168	PONTE NOSSA	1	21	4	3	80	32	2	271	78
169	PONTERANICA	1	101	37	7	221	176	18	574	555
170	PONTE SAN PIETRO	—	133	56	6	412	238	12	1.129	646
171	PONTIDA	5	62	10	3	147	35	19	322	114
172	PONTIROLO NUOVO	3	107	10	14	209	52	44	395	149
173	PRADALUNGA	2	108	23	5	191	77	11	426	179
174	PREDORE	2	39	7	1	84	17	4	171	66
175	PREMOLO	2	27	4	2	51	27	6	138	25
176	PRESEZZO	—	78	15	2	175	63	6	480	162
177	PUMENENGO	10	40	1	18	76	14	98	118	39
178	RANICA	1	105	28	4	194	120	23	525	400
179	RANZANICO	—	12	5	—	28	19	3	69	48
180	RIVA DI SOLTÒ	1	20	3	6	42	13	4	117	31
182	ROGNO	—	45	20	5	129	53	16	302	123
183	ROMANO DI LOMBARDIA	23	305	64	29	676	286	129	1.577	822
184	RONCOBELLO	—	6	2	2	13	10	—	59	18
185	RONCOLA	4	11	3	5	23	11	8	52	23
186	ROTA D'IMAGNA	1	10	2	1	44	13	3	93	28

per sesso, classe di età e settore di attività economica

MASCHI

DI ETÀ (anni)												Codice dei Comuni
55 - 59			60 - 64			65 e più			TOTALE			
Agricoltura, caccia, foreste e pesca	Industrie	Altre attività	Agricoltura, caccia, foreste e pesca	Industrie	Altre attività	Agricoltura, caccia, foreste e pesca	Industrie	Altre attività	Agricoltura, caccia, foreste e pesca	Industrie	Altre attività	
7	55	32	1	11	15	1	5	2	38	1.090	406	124
2	12	4	1	1	2	—	—	2	6	133	50	125
2	27	5	3	—	1	1	—	1	19	609	160	126
5	8	2	1	5	—	1	1	—	20	119	40	127
1	47	43	1	3	16	—	3	16	13	870	577	128
2	13	2	2	—	—	2	1	5	24	292	85	129
2	8	1	—	1	1	1	1	1	13	117	41	130
1	20	10	—	3	1	—	—	—	13	598	163	131
6	43	18	4	3	4	—	3	3	31	1.005	280	132
13	64	24	7	7	13	6	2	8	177	1.551	408	133
3	17	—	—	—	3	—	—	—	7	327	59	250
3	4	1	—	—	1	1	—	1	12	49	20	134
8	20	11	1	1	4	6	2	1	69	356	159	135
—	1	2	—	—	—	—	—	—	1	43	12	136
2	3	2	—	—	2	1	1	1	11	142	57	137
—	18	6	1	1	1	1	1	2	4	437	149	139
3	8	—	3	—	—	2	—	2	16	284	47	138
12	25	7	1	1	2	—	—	—	56	354	124	140
5	20	4	5	1	—	1	2	2	67	456	133	141
10	40	20	1	2	1	3	—	3	69	707	164	142
3	45	21	1	4	6	1	4	4	27	893	584	143
12	113	55	1	9	10	1	—	11	62	1.963	951	144
2	12	1	—	1	1	1	1	2	6	108	45	145
2	10	5	4	—	2	2	—	3	48	164	136	146
1	2	—	2	1	—	2	—	1	17	37	7	147
2	1	—	—	—	1	—	—	—	18	176	23	148
4	10	—	3	—	1	—	1	—	20	154	37	149
1	11	6	—	2	4	1	—	2	12	176	168	150
3	3	1	1	—	—	—	—	—	10	80	17	151
2	31	11	4	4	2	2	—	1	39	765	210	152
5	69	21	2	10	14	1	2	8	43	1.911	727	153
5	17	4	9	1	3	2	3	2	67	373	95	154
3	37	18	2	3	3	1	1	—	24	599	253	155
8	36	8	3	1	1	4	2	1	82	573	155	156
7	45	10	5	9	4	2	2	—	80	1.065	198	157
8	19	7	1	3	2	—	1	1	49	464	126	158
4	7	1	—	—	2	—	—	1	15	86	26	159
6	19	19	3	3	4	1	—	1	43	452	481	160
—	24	4	2	1	4	2	1	1	23	404	69	161
3	10	2	—	1	3	1	—	—	10	238	91	162
—	6	5	—	—	2	—	—	1	5	114	79	163
1	7	9	—	1	1	—	2	2	5	140	141	164
—	5	2	—	1	3	—	—	1	8	61	50	165
1	1	—	—	—	—	—	—	—	4	25	3	166
6	9	1	2	1	1	1	—	—	26	225	70	167
1	14	11	—	3	7	1	2	5	8	391	137	168
4	56	49	4	8	8	2	3	3	36	963	828	169
4	96	73	2	10	27	—	7	8	24	1.787	1.048	170
4	24	9	1	5	3	2	2	11	34	562	182	171
20	39	12	8	7	7	3	—	4	92	757	234	172
3	27	6	1	1	3	1	1	1	23	754	289	173
2	22	10	1	6	5	—	2	3	10	324	108	174
3	3	1	2	—	2	—	—	1	15	219	60	175
3	28	7	—	2	3	1	4	1	12	747	251	176
14	6	8	8	1	1	5	2	2	153	243	65	177
2	32	23	2	5	8	2	1	3	34	862	582	178
1	6	6	1	1	4	—	—	—	5	116	82	179
2	4	2	1	1	1	3	—	1	17	184	51	180
4	20	11	2	2	1	—	3	1	27	501	209	182
28	129	71	10	15	17	6	4	19	225	2.706	1.279	183
—	4	2	1	—	1	—	1	—	3	83	33	184
4	—	2	3	1	2	—	—	5	24	87	46	185
1	6	2	2	1	2	1	1	—	9	155	47	186

segue TAV. 10 — Popolazione residente attiva in condizione professionale,

B —

Codice dei Comuni	COMUNI	CLASSI								
		14 - 19			20 - 29			30 - 54		
		Agricoltura, caccia, foreste e pesca	Industrie	Altre attività	Agricoltura, caccia, foreste e pesca	Industrie	Altre attività	Agricoltura, caccia, foreste e pesca	Industrie	Altre attività
187	ROVETTA	2	38	11	6	112	50	25	269	143
188	SAN GIOVANNI BIANCO	1	93	26	7	238	104	26	554	208
189	SAN PAOLO D'ARGON	3	86	15	10	179	71	28	311	144
190	SAN PELLEGRINO TERME	3	58	28	2	253	111	14	695	222
191	SANTA BRIGIDA	1	19	3	4	30	14	18	86	23
192	SANT'OMOBONO IMAGNA	1	68	7	5	126	48	16	282	118
193	SARNICO	6	101	17	2	206	108	29	517	334
194	SCANZOROSCIATE	6	179	43	6	325	158	39	758	439
195	SCHILPARIO	1	25	2	5	78	26	15	127	72
196	SEDRINA	2	79	6	6	144	45	7	245	99
197	SELVINO	1	26	5	2	57	47	7	186	116
198	SERIATE	6	371	100	11	730	433	52	1.609	1.290
199	SERINA	5	24	5	6	101	54	23	203	101
200	SOLTO COLLINA	—	17	4	2	42	24	16	159	44
251	SOLZA	—	35	4	1	79	14	4	132	32
201	SONGAVAZZO	—	5	1	1	27	6	5	73	17
202	SORISOLE	1	188	54	6	356	185	28	807	433
203	SOTTO IL MONTE GIOVANNI XXIII	1	54	7	3	138	31	7	305	78
204	SOVERE	5	73	28	12	188	76	22	510	188
205	SPINONE AL LAGO	—	11	3	—	26	12	3	66	40
206	SPIRANO	1	96	14	7	201	50	42	419	185
207	STIZZANO	16	177	44	17	341	163	58	805	385
208	STROZZA	—	18	4	—	44	20	1	101	29
209	SUISIO	—	85	9	2	181	43	7	381	90
210	TALEGGIO	11	5	3	10	19	19	33	38	29
211	TAVERNOLA BERGAMASCA	—	58	6	5	168	25	6	293	80
212	TELGATE	10	84	6	7	170	49	49	387	121
213	TERNO D'ISOLA	—	91	4	5	175	42	9	469	111
214	TORRE BOLDONE	4	103	43	9	237	159	26	732	543
215	TORRE DE'BUSI	1	47	1	4	81	14	7	195	51
216	TORRE DE'ROVERI	2	45	5	2	92	22	9	145	53
217	TORRE PALLAVICINA	7	10	5	25	31	9	75	50	25
218	TRESCORE BALNEARIO	1	147	17	17	286	128	43	672	330
219	TREVIGLIO	19	403	109	50	1.009	587	158	2.377	1.687
220	TREVIOLIO	6	173	39	12	299	160	41	948	476
221	UBIALE CLANEZZO	—	41	7	3	76	24	1	142	42
222	URGNANO	7	223	28	15	430	106	68	910	308
223	VALBONDIONE	—	45	7	—	105	30	7	158	58
224	VALBREMBO	1	52	10	5	133	39	14	335	129
225	VALGOGGIO	—	13	1	7	39	7	16	73	12
226	VALLEVE	1	2	—	2	6	4	1	17	9
227	VALNEGRA	—	3	—	1	6	4	1	33	18
228	VALSECCA	—	13	—	—	30	4	1	52	12
229	VALTORTA	—	7	1	4	27	10	9	39	13
230	VEDESETA	4	6	—	3	13	5	9	35	11
231	VERCURAGO	—	43	10	2	110	41	9	336	143
232	VERDELLINO	3	128	27	3	326	108	6	717	266
233	VERDELLO	5	168	27	7	307	130	38	679	289
234	VERTOVA	—	112	10	5	283	96	21	580	233
235	VIADANICA	1	24	2	9	48	14	20	99	20
236	VIGANO SAN MARTINO	1	18	5	—	38	16	7	110	41
237	VIGOLO	6	14	2	16	41	7	33	41	23
238	VILLA D'ADDA	—	83	17	1	176	39	9	390	119
239	VILLA D'ALME'	3	113	44	2	283	126	20	545	291
240	VILLA DI SERIO	2	126	12	—	180	79	18	485	182
241	VILLA D'OGNA	—	32	7	4	76	30	9	172	76
242	VILLONGO	4	107	25	8	247	92	38	561	254
243	VILMINORE DI SCALVE	6	26	4	15	92	37	24	139	67
244	ZANDOBBIO	1	68	8	5	118	22	18	242	55
245	ZANICA	1	133	24	16	271	97	59	594	226
246	ZOGNO	1	131	39	3	373	191	42	920	390
	TOTALE PROVINCIA	658	17.688	3.915	1.630	40.367	18.300	6.088	93.361	47.797

per sesso, classe di età e settore di attività economica

MASCHI

DI ETÀ (anni)												Codice dei Comuni
55 - 59			60 - 64			65 e più			TOTALE			
Agricoltura, caccia, foreste e pesca	Industrie	Altre attività	Agricoltura, caccia, foreste e pesca	Industrie	Altre attività	Agricoltura, caccia, foreste e pesca	Industrie	Altre attività	Agricoltura, caccia, foreste e pesca	Industrie	Altre attività	
8	23	8	3	6	2	2	1	2	46	449	216	187
10	51	29	5	7	3	2	2	3	51	945	373	188
11	23	4	—	2	4	—	1	—	52	602	238	189
1	55	32	2	1	3	—	3	7	22	1.065	403	190
2	6	4	2	1	—	—	—	1	27	142	45	191
3	34	13	5	7	5	—	1	4	30	518	195	192
12	61	49	2	9	10	4	2	8	55	896	526	193
8	72	24	6	5	7	8	3	5	73	1.342	676	194
2	8	5	1	1	4	—	2	1	24	241	110	195
1	22	4	—	2	4	—	—	1	16	492	159	196
1	16	12	—	3	9	—	1	5	11	289	194	197
14	150	95	6	13	37	4	8	22	93	2.881	1.977	198
11	19	13	4	—	5	4	2	3	53	349	181	199
3	16	6	1	—	1	2	—	5	24	234	84	200
2	16	2	—	—	1	—	—	—	7	262	53	251
2	11	2	1	1	1	—	—	—	9	117	27	201
8	51	28	2	4	9	1	4	3	46	1.410	712	202
4	29	9	1	—	2	—	1	2	16	527	129	203
13	32	18	1	2	7	2	2	5	55	807	322	204
—	7	2	1	1	—	—	—	—	4	111	57	205
7	31	11	5	4	5	1	—	4	63	751	269	206
13	63	37	4	6	10	1	4	5	109	1.396	644	207
—	12	2	—	1	—	—	—	—	1	176	55	208
2	29	6	—	1	1	1	—	1	12	677	150	209
10	2	6	3	1	3	4	—	2	71	65	62	210
4	15	4	3	4	1	—	1	2	18	539	118	211
5	38	7	8	4	1	4	2	3	83	685	187	212
4	43	7	—	1	3	1	—	3	19	779	170	213
4	42	26	1	6	16	1	1	4	45	1.121	791	214
1	18	3	—	4	3	—	—	—	13	345	72	215
7	14	7	2	—	—	1	—	3	23	296	90	216
15	4	3	8	—	—	8	—	1	138	95	43	217
16	71	29	5	11	10	3	2	9	85	1.189	523	218
44	265	218	25	36	89	11	17	40	307	4.107	2.730	219
8	63	32	1	7	10	2	4	3	70	1.494	720	220
1	16	2	—	1	2	—	1	1	5	277	78	221
15	78	29	9	6	8	13	3	15	127	1.650	494	222
—	8	5	—	2	—	1	—	1	8	318	101	223
3	27	8	—	3	6	1	—	4	24	550	196	224
3	4	1	1	—	—	—	—	—	27	129	21	225
1	1	3	—	—	—	1	—	—	6	26	16	226
—	1	—	1	1	—	—	—	—	3	44	22	227
—	4	1	—	—	—	—	2	1	1	101	18	228
1	4	—	1	2	2	—	—	1	15	79	27	229
3	2	—	3	1	—	3	—	1	25	57	17	230
2	24	15	—	3	6	—	3	3	13	519	218	231
1	70	22	1	7	9	2	3	3	16	1.251	435	232
7	43	25	—	4	5	4	1	3	61	1.202	479	233
4	47	17	2	4	7	2	2	5	34	1.028	368	234
7	11	4	4	1	1	3	1	1	44	184	42	235
5	8	3	1	1	1	—	1	—	14	176	66	236
6	6	3	2	—	2	—	—	2	63	102	39	237
3	37	11	1	3	4	3	—	3	17	689	193	238
6	61	18	2	7	9	1	1	2	34	1.010	490	239
1	28	17	—	2	8	—	—	4	21	821	302	240
2	13	5	2	2	2	—	—	1	17	295	121	241
6	60	19	1	5	6	3	1	6	60	981	402	242
4	17	8	2	1	6	—	—	3	51	275	125	243
6	28	4	2	2	2	—	—	—	32	458	91	244
10	50	21	8	3	2	4	2	1	98	1.053	371	245
16	67	46	7	7	10	3	2	14	72	1.500	690	246
1.460	8.202	4.625	666	883	1.646	426	401	1.095	10.928	160.902	77.378	

segue TAV. 10 — Popolazione residente attiva in condizione professionale,

Codice dei Comuni	COMUNI	CLASSI								
		14 - 19			20 - 29			30 - 54		
		Agricoltura, caccia, foreste e pesca	Industrie	Altre attività	Agricoltura, caccia, foreste e pesca	Industrie	Altre attività	Agricoltura, caccia, foreste e pesca	Industrie	Altre attività
001	ADRARA SAN MARTINO	—	49	7	1	47	14	10	35	34
002	ADRARA SAN ROCCO	—	23	1	1	24	7	3	21	15
003	ALBANO SANT'ALESSANDRO	4	111	40	8	180	128	9	90	148
004	ALBINO	—	231	70	3	430	390	10	577	516
248	ALGUA	—	4	14	1	21	16	2	—	23
005	ALME'	3	71	33	2	146	132	3	137	145
006	ALMENNO SAN BARTOLOMEO	1	57	29	1	134	68	3	81	93
007	ALMENNO SAN SALVATORE	1	94	35	2	149	131	3	117	168
008	ALZANO LOMBARDO	2	139	80	2	277	307	14	358	463
009	AMBIVERE	—	31	8	—	63	27	4	74	56
010	ANTEGNATE	—	35	9	2	61	32	3	32	55
011	ARCENE	1	58	15	1	129	83	4	78	105
012	ARDESIO	1	96	25	1	115	55	3	59	73
013	ARZAGO D'ADDA	1	10	8	2	20	23	3	35	28
014	AVERARA	—	10	2	—	3	4	—	1	7
015	AVIATICO	—	2	5	1	13	14	1	3	13
016	AZZANO SAN PAOLO	—	86	33	4	122	133	10	96	182
017	AZZONE	—	7	12	—	7	19	3	4	18
018	BAGNATICA	—	50	19	—	74	61	3	28	77
019	BARBATA	—	10	2	2	20	7	5	1	9
020	BARIANO	—	40	30	2	89	84	5	58	86
021	BARZANA	—	29	1	—	54	10	—	29	20
022	BEDULITA	—	11	4	—	15	9	1	2	6
023	BERBENNO	2	49	19	—	47	38	3	14	47
024	BERGAMO	6	333	824	31	1.195	3.853	66	1.571	7.321
025	BERZO SAN FERMO	1	20	5	—	37	17	5	17	27
026	BIANZANO	—	11	1	2	12	10	—	6	15
027	BLELLO	—	1	—	—	1	3	—	2	2
028	BOLGARE	1	120	11	3	131	33	6	74	69
029	BOLTIERE	1	35	10	1	98	61	6	87	98
030	BONATE SOPRA	1	109	22	3	192	110	4	163	108
031	BONATE SOTTO	1	86	26	1	183	137	—	147	168
032	BORGO DI TERZO	—	11	1	—	21	8	1	24	32
033	BOSSICO	—	32	6	—	23	26	3	4	33
034	BOTTANUCO	—	51	30	—	153	61	4	137	54
035	BRACCA	—	26	1	—	16	6	—	10	15
036	BRANZI	4	2	7	4	1	20	7	2	32
037	BREMBATE	2	76	38	1	191	113	9	244	173
038	BREMBATE DI SOPRA	—	100	44	—	178	80	4	182	125
039	BREMBILLA	1	123	31	2	126	61	10	68	87
040	BRIGNANO GERA D'ADDA	—	77	15	1	134	100	5	101	119
041	BRUMANO	—	—	—	1	—	—	2	—	2
042	BRUSAPORTO	—	66	17	1	72	41	—	30	70
043	CALCINATE	—	94	13	4	168	42	10	54	97
044	CALCIO	—	101	10	3	133	74	17	71	136
045	CALOLZIOCORTE	—	191	95	3	416	354	7	355	379
046	CALUSCO D'ADDA	1	127	32	2	335	110	6	262	166
047	CALVENZANO	1	43	11	3	71	53	4	78	60
048	CAMERATA CORNELLO	—	4	5	2	10	12	4	4	16
049	CANONICA D'ADDA	—	52	17	2	123	71	—	146	101
050	CAPIZZONE	—	13	8	—	27	30	6	14	22
051	CAPRIATE SAN GERVASIO	1	63	52	2	184	155	6	257	187
052	CAPRINO BERGAMASCO	—	31	23	1	63	55	7	43	92
053	CARAVAGGIO	3	107	88	3	383	279	14	333	416
054	CARENNO	—	11	5	—	33	27	—	28	30
055	CAROBIO DEGLI ANGELI	2	73	13	4	87	55	13	46	64
056	CARONA	—	—	2	—	2	10	6	1	24
057	CARVICO	1	60	15	—	157	46	2	129	64
058	CASAZZA	8	56	38	6	57	87	9	30	94
059	CASIRATE D'ADDA	—	16	8	1	68	63	9	60	84
060	CASNIGO	1	63	10	—	153	55	2	191	96
061	CASSIGLIO	—	1	3	—	5	5	—	1	2
062	CASTELLI CALEPIO	—	210	24	2	302	113	14	241	163

per sesso, classe di età e settore di attività economica

FEMMINE

DI ETÀ (anni)												Codice dei Comuni
55 - 59			60 - 64			65 e più			TOTALE			
Agricoltura, caccia, foreste e pesca	Industrie	Altre attività	Agricoltura, caccia, foreste e pesca	Industrie	Altre attività	Agricoltura, caccia, foreste e pesca	Industrie	Altre attività	Agricoltura, caccia, foreste e pesca	Industrie	Altre attività	
—	1	3	—	—	—	—	—	2	11	132	60	001
—	—	1	—	—	1	—	—	3	4	68	28	002
—	—	13	1	—	6	2	—	3	24	381	338	003
3	4	49	1	—	25	1	1	28	18	1.243	1.078	004
—	—	1	—	—	—	—	—	—	3	25	54	248
—	3	11	—	—	3	—	1	3	8	358	327	005
3	3	4	1	1	2	—	—	1	9	276	197	006
1	6	14	—	1	4	—	1	3	7	368	355	007
3	7	35	—	1	15	—	1	18	21	783	918	008
1	3	3	—	—	1	—	—	1	5	171	96	009
—	1	6	2	2	4	—	—	—	7	131	106	010
—	1	6	—	2	1	1	—	1	7	268	211	011
1	—	8	—	1	5	—	—	5	6	271	171	012
1	—	4	—	—	1	—	—	1	7	65	65	013
—	—	3	—	—	1	—	—	1	—	14	18	014
—	—	1	1	—	2	—	—	3	3	18	38	015
—	2	5	—	—	2	—	1	5	14	307	360	016
3	—	3	—	—	—	1	—	—	7	18	52	017
1	1	3	—	—	—	—	1	2	4	154	162	018
1	—	2	2	—	1	—	—	1	10	31	22	019
2	1	3	—	1	3	—	—	6	9	189	212	020
1	—	2	—	—	1	—	—	2	1	112	36	021
1	—	—	—	—	—	—	—	2	2	28	21	022
2	—	7	—	—	—	—	—	2	7	110	113	023
13	94	609	3	15	210	1	10	201	120	3.218	13.018	024
3	—	3	1	—	—	1	—	—	11	74	52	025
—	—	1	—	—	1	—	—	1	2	29	29	026
—	—	—	—	—	—	1	—	—	1	4	5	027
1	2	3	—	—	1	—	—	1	11	327	118	028
—	2	3	—	2	3	1	—	3	9	224	178	029
—	2	9	1	—	3	—	—	3	9	466	255	030
2	2	8	—	—	2	1	1	1	5	419	342	031
—	—	4	—	—	3	—	—	—	1	56	48	032
—	—	5	—	—	2	—	—	—	3	59	72	033
—	2	4	—	—	1	—	—	1	4	343	151	034
—	—	2	—	—	1	—	—	—	—	52	25	035
1	—	3	—	—	—	—	—	3	16	5	65	036
2	—	8	—	—	1	—	—	3	14	511	336	037
—	1	8	—	—	3	—	—	4	4	461	264	038
6	5	11	1	1	5	—	1	7	20	324	202	039
—	3	5	1	2	2	—	1	2	7	318	243	040
1	—	1	—	—	1	—	—	—	4	—	4	041
1	1	10	1	—	1	—	—	—	2	168	129	042
5	2	9	2	—	4	—	—	8	16	317	163	043
1	13	40	1	5	17	—	—	14	27	307	241	044
—	7	13	—	—	5	—	—	4	12	980	899	045
—	—	8	—	—	2	—	—	1	9	731	330	046
1	1	—	—	—	2	—	—	2	8	192	135	047
—	2	6	—	1	—	—	—	5	7	19	37	048
—	1	4	—	—	4	—	—	—	2	324	200	049
—	3	11	—	1	5	1	—	3	6	55	68	050
1	2	16	—	2	4	1	—	—	10	508	413	051
2	17	37	3	1	19	—	2	19	10	141	190	052
—	2	5	—	—	—	—	—	2	25	843	858	053
2	—	5	—	—	1	—	—	1	—	74	69	054
2	—	1	—	—	1	—	—	4	21	206	139	055
1	2	1	—	1	5	—	2	1	8	3	42	056
3	3	11	—	1	3	1	—	1	4	351	132	057
1	1	9	—	1	—	—	—	2	27	147	234	058
2	3	6	—	—	3	—	—	2	11	146	166	059
1	—	—	—	—	—	—	—	2	5	410	172	060
1	4	19	—	1	5	—	—	7	1	7	10	061
—	—	—	—	—	—	—	—	—	17	758	331	062

segue TAV. 10 — Popolazione residente attiva in condizione professionale,

C —

Codice dei Comuni	COMUNI	CLASSI								
		14 - 19			20 - 29			30 - 54		
		Agricoltura, caccia, foreste e pesca	Industrie	Altre attività	Agricoltura, caccia, foreste e pesca	Industrie	Altre attività	Agricoltura, caccia, foreste e pesca	Industrie	Altre attività
063	CASTEL ROZZONE	—	54	9	1	85	35	—	58	54
064	CASTIONE DELLA PRESOLANA	—	28	40	—	31	83	2	14	125
065	CASTRO	—	10	4	—	18	30	1	30	65
066	CAVERNAGO	—	33	2	1	48	15	5	13	23
067	CAZZANO SANT'ANDREA	—	19	13	—	36	18	2	55	24
068	CENATE SOPRA	—	43	5	2	45	13	1	19	25
069	CENATE SOTTO	4	46	10	4	70	38	6	28	41
070	CENE	3	55	13	3	109	44	5	136	71
071	CERETE	—	22	3	1	31	12	5	19	19
072	CHIGNOLO D'ISOLA	—	42	12	1	81	23	3	85	45
073	CHIUDUNO	—	147	20	3	166	91	9	83	138
074	CISANO BERGAMASCO	2	70	32	1	207	100	—	116	151
075	CISERANO	1	72	28	4	196	79	4	166	100
076	CIVIDATE AL PIANO	—	76	18	—	156	93	4	127	115
077	CLUSONE	2	69	75	2	138	214	17	120	365
078	COLERE	1	39	7	—	54	26	2	10	25
079	COLOGNO AL SERIO	2	151	53	9	223	158	11	90	156
080	COLZATE	—	27	17	1	66	31	6	88	37
081	COMUN NUOVO	1	62	5	2	77	36	10	38	63
082	CORNA IMAGNA	—	13	6	—	15	15	8	8	6
249	CORNALBA	—	—	3	—	2	10	—	1	10
083	CORTENOVA	—	23	5	1	53	16	2	28	31
084	COSTA DI MEZZATE	—	49	3	1	72	30	5	29	51
247	COSTA DI SERINA	1	14	3	—	30	22	2	12	23
085	COSTA VALLE IMAGNA	—	9	7	—	10	14	4	3	17
086	COSTA VOLPINO	—	124	35	2	166	189	7	125	262
087	COVO	2	37	17	4	99	46	14	43	66
088	CREDARO	—	33	6	—	85	38	3	72	43
089	CURNO	—	85	49	—	157	166	4	140	241
090	CUSIO	—	6	9	—	5	7	2	5	9
091	DALMINE	11	159	125	15	427	489	12	274	513
092	DOSSENA	—	10	8	—	24	10	8	3	12
093	ENDINE GAIANO	1	52	9	—	58	48	5	45	66
094	ENTRATICO	2	42	5	—	48	20	1	20	27
095	ERVE	—	8	1	—	18	16	—	16	14
096	FARA GERA D'ADDA	2	76	25	—	189	104	3	213	155
097	FARA OLIVANA CON SOLA	1	15	6	2	35	15	—	14	14
098	FILAGO	—	61	11	—	112	35	5	104	56
099	FINO DEL MONTE	—	6	9	—	14	36	2	5	28
100	FIORANO AL SERIO	—	46	17	1	76	44	2	151	88
101	FONTANELLA	—	68	13	6	91	53	19	54	90
102	FONTENO	—	14	4	—	11	13	2	6	12
103	FOPPOLO	1	—	1	1	1	13	1	—	23
104	FORESTO SPARSO	4	57	11	3	95	32	9	58	45
105	FORNOVO SAN GIOVANNI	—	22	15	2	64	46	6	48	48
106	FUIPIANO VALLE IMAGNA	—	—	1	—	1	4	1	2	7
107	GANDELLINO	1	28	10	3	26	23	3	9	29
108	GANDINO	1	100	20	3	206	86	8	262	144
109	GANDOSSO	—	38	1	2	63	12	1	31	19
110	GAVERINA TERME	—	21	1	2	28	14	7	12	24
111	GAZZANIGA	—	71	36	2	152	128	3	228	208
112	GEROSA	1	8	2	—	11	5	5	2	15
113	GHISALBA	3	58	47	1	125	57	3	43	83
114	GORLAGO	3	87	19	3	125	66	2	106	91
115	GORLE	1	30	31	—	57	101	1	75	160
116	GORNO	1	42	9	1	91	36	7	116	45
117	GRASSOBBIO	8	93	21	18	193	74	12	143	79
118	GROMO	—	12	11	1	17	47	5	12	50
119	GRONE	—	13	1	1	12	13	4	14	21
120	GRUMELLO DEL MONTE	1	157	32	—	184	97	7	139	144
121	ISOLA DI FONDRA	2	—	2	—	1	8	4	1	6
122	ISSO	—	9	3	—	19	8	3	9	6
123	LALLIO	2	35	25	4	70	63	11	45	69

per sesso, classe di età e settore di attività economica

FEMMINE

DI ETÀ (anni)												Codice dei Comuni
55 - 59			60 - 64			65 e più			TOTALE			
Agricoltura, caccia, foreste e pesca	Industrie	Altre attività	Agricoltura, caccia, foreste e pesca	Industrie	Altre attività	Agricoltura, caccia, foreste e pesca	Industrie	Altre attività	Agricoltura, caccia, foreste e pesca	Industrie	Altre attività	
—	—	2	—	—	1	—	—	1	1	197	102	063
—	—	6	2	1	5	1	—	5	5	74	264	064
—	—	5	—	—	4	—	1	3	1	59	111	065
—	—	1	—	1	1	—	—	1	6	95	43	066
—	1	—	—	1	1	—	1	2	2	113	58	067
—	—	5	—	—	—	—	—	—	3	107	48	068
2	1	3	1	1	—	—	—	1	17	146	93	069
—	1	4	—	1	2	1	1	3	12	303	137	070
4	—	3	—	—	1	—	—	1	10	72	39	071
1	1	3	—	—	1	—	—	2	5	209	86	072
—	4	5	—	—	4	—	—	3	12	400	261	073
1	2	7	—	3	7	1	—	2	5	398	299	074
—	1	7	—	1	1	—	1	1	9	437	216	075
—	1	10	—	—	4	—	—	5	4	360	245	076
3	2	45	—	1	9	—	1	14	24	331	722	077
—	—	3	—	1	1	—	—	3	3	104	65	078
1	2	10	—	—	2	—	—	2	23	466	381	079
2	—	4	1	—	—	—	—	—	10	181	89	080
—	—	7	1	—	1	—	—	3	14	177	115	081
3	—	3	—	—	—	1	—	2	12	36	32	082
—	—	1	—	—	1	—	—	—	—	3	25	249
—	1	1	—	—	—	—	—	1	3	105	54	083
1	2	6	—	—	—	—	—	—	7	152	90	084
—	—	—	—	1	1	—	—	1	3	57	50	247
2	—	5	—	—	—	—	—	1	6	22	44	085
—	4	23	—	2	12	1	—	6	10	421	527	086
2	5	8	1	—	2	—	—	2	23	184	141	087
—	4	4	—	—	3	—	—	1	3	194	95	088
—	4	11	—	2	5	—	—	6	4	388	478	089
1	—	—	—	—	1	—	—	—	3	16	26	090
1	7	37	—	1	8	—	1	8	39	869	1.180	091
—	—	2	—	—	2	—	—	6	8	37	40	092
1	3	12	—	—	5	1	1	5	8	159	145	093
—	1	1	—	—	—	—	—	—	3	111	53	094
—	—	1	—	—	3	—	—	1	—	42	36	095
—	3	12	—	—	3	—	—	4	5	481	303	096
—	—	—	—	—	1	—	—	—	3	64	36	097
—	—	1	—	—	1	—	—	2	5	277	106	098
—	—	3	—	—	2	—	—	—	2	25	78	099
—	2	10	—	—	3	—	1	7	3	276	169	100
—	4	10	1	1	6	—	—	4	26	218	176	101
—	—	1	—	—	3	—	—	1	2	31	34	102
1	—	2	—	—	1	—	—	1	4	1	41	103
4	2	5	2	2	3	—	1	2	22	215	98	104
—	2	4	1	1	1	—	—	—	9	137	114	105
—	—	—	—	—	—	—	—	—	1	3	12	106
2	2	2	—	—	2	—	—	—	9	65	66	107
—	8	12	—	1	4	—	2	12	12	579	278	108
1	—	2	—	—	2	—	—	1	4	132	37	109
2	—	2	1	—	1	—	—	2	12	61	44	110
1	—	14	—	—	1	—	2	7	6	453	394	111
2	1	—	1	—	2	—	—	—	9	22	24	112
—	—	11	1	—	6	—	—	3	8	226	207	113
1	2	9	—	—	4	—	—	7	9	320	196	114
—	2	8	—	—	2	—	—	—	2	164	302	115
1	—	1	—	—	—	—	—	—	10	249	91	116
1	4	2	—	2	—	—	—	3	39	435	179	117
1	—	7	—	—	3	—	—	3	7	41	121	118
1	—	1	—	—	—	—	—	—	6	39	36	119
1	5	9	—	1	3	—	1	7	9	487	292	120
—	—	1	—	—	—	—	—	—	6	2	17	121
2	2	—	—	—	—	—	—	—	5	39	17	122
—	—	1	—	—	1	—	1	—	17	151	159	123

segue TAV. 10 — Popolazione residente attiva in condizione professionale,

Codice dei Comuni	COMUNI	CLASSI								
		14 - 19			20 - 29			30 - 54		
		Agricoltura, caccia, foreste e pesca	Industrie	Altre attività	Agricoltura, caccia, foreste e pesca	Industrie	Altre attività	Agricoltura, caccia, foreste e pesca	Industrie	Altre attività
124	LEFFE	1	118	14	2	232	81	10	260	108
125	LENNA	—	3	1	1	8	9	2	13	26
126	LEVATE	1	39	18	1	72	47	1	50	65
127	LOCATELLO	—	5	3	5	11	15	2	2	14
128	LOVERE	—	37	28	2	54	193	—	74	303
129	LURANO	—	24	4	—	49	20	2	64	32
130	LUZZANA	—	17	1	—	19	14	1	9	8
131	MADONE	1	42	17	4	132	74	2	60	121
132	MAPELLO	1	94	22	—	185	92	2	138	115
133	MARTINENGO	2	98	74	5	207	160	18	108	196
250	MEDOLAGO	—	25	2	—	63	23	1	53	24
134	MEZZOLDO	—	1	1	—	2	6	—	—	7
135	MISANO DI GERA D'ADDA	—	28	4	1	70	33	2	62	43
136	MOIO DE'CALVI	—	—	1	—	2	8	—	—	5
137	MONASTEROLO DEL CASTELLO	—	16	9	—	10	13	2	10	20
139	MONTELLO	—	42	8	—	79	45	—	65	50
138	MONTE MARENZO	—	12	9	1	41	18	—	24	29
140	MORENGO	2	19	11	2	46	45	6	25	51
141	MORNICO AL SERIO	—	49	7	—	76	31	3	28	42
142	MOZZANICA	—	38	17	—	138	37	7	69	61
143	MOZZO	—	43	46	1	115	148	12	126	240
144	NEMBRO	1	160	85	1	319	282	10	327	342
145	OLMO AL BREMBO	1	2	2	—	5	9	5	3	27
146	OLTRE IL COLLE	1	22	20	4	20	42	6	8	55
147	OLTRESENDA ALTA	—	2	1	—	7	7	1	2	6
148	ONETA	1	7	1	—	18	14	3	17	18
149	ONORE	—	11	9	—	15	16	2	11	10
150	ORIO AL SERIO	—	19	7	—	31	31	—	19	32
151	ORNICA	—	10	7	—	2	13	3	—	6
152	OSIO SOPRA	—	51	23	1	116	87	6	58	104
153	OSIO SOTTO	—	95	64	2	287	254	1	223	329
154	PAGAZZANO	—	23	10	3	38	39	6	12	43
155	PALADINA	—	62	23	1	110	54	1	68	79
156	PALAZZAGO	—	46	26	—	107	53	4	51	64
157	PALOSCO	—	161	19	1	162	49	6	81	75
158	PARRE	—	44	11	2	108	32	3	110	59
159	PARZANICA	—	11	4	—	10	3	2	1	8
160	PEDRENGO	—	32	77	1	81	99	7	44	118
161	PEIA	—	42	4	1	86	10	2	91	29
162	PIANICO	—	28	4	—	25	23	—	22	36
163	PIARIO	—	11	6	1	18	26	1	11	33
164	PIAZZA BREMBANA	—	1	5	1	20	34	1	12	64
165	PIAZZATORRE	—	—	2	—	—	7	—	—	12
166	PIAZZOLO	—	—	—	—	—	2	—	—	2
167	POGNANO	1	19	7	—	44	18	6	24	34
168	PONTE NOSSA	—	24	15	2	49	51	1	167	66
169	PONTERANICA	—	54	68	—	162	202	2	115	243
170	PONTE SAN PIETRO	—	91	82	—	260	300	2	322	424
171	PONTIDA	—	55	21	1	85	40	3	47	66
172	PONTIROLO NUOVO	—	75	15	1	151	66	5	168	93
173	PRADALUNGA	—	79	26	—	138	80	4	172	115
174	PREDORE	—	32	9	—	67	32	1	47	62
175	PREMOLO	—	11	3	1	21	18	—	71	10
176	PRESEZZO	—	60	23	—	125	80	7	138	97
177	PUMENENGO	1	53	—	2	67	13	3	12	31
178	RANICA	—	63	40	—	123	136	2	149	204
179	RANZANICO	—	18	2	—	12	14	2	11	20
180	RIVA DI SOLTO	—	12	6	—	16	10	3	5	18
182	ROGNO	—	31	16	1	72	61	4	29	72
183	ROMANO DI LOMBARDIA	2	135	106	8	365	366	11	241	447
184	RONCOBELLO	—	8	1	—	7	7	1	5	17
185	RONCOLA	—	5	5	—	18	10	2	3	15
186	ROTA D'IMAGNA	—	9	3	—	8	15	6	5	26

per sesso, classe di età e settore di attività economica

FEMMINE

DI ETÀ (anni)												Codice dei Comuni
55 - 59			60 - 64			65 e più			TOTALE			
Agricoltura, caccia, foreste e pesca	Industrie	Altre attività	Agricoltura, caccia, foreste e pesca	Industrie	Altre attività	Agricoltura, caccia, foreste e pesca	Industrie	Altre attività	Agricoltura, caccia, foreste e pesca	Industrie	Altre attività	
—	9	10	—	2	3	1	1	3	14	622	219	124
—	—	3	—	—	1	—	—	4	3	24	44	125
2	2	5	—	—	1	—	—	2	5	163	138	126
3	—	1	—	2	1	—	—	4	10	20	38	127
—	—	36	—	2	11	1	1	16	3	168	587	128
1	—	2	1	—	1	—	—	—	4	137	59	129
—	1	1	—	—	1	—	—	—	1	46	25	130
—	3	4	—	1	—	—	—	—	7	238	216	131
—	1	7	—	—	1	—	—	1	3	418	238	132
—	—	16	—	—	5	—	—	5	25	413	456	133
—	1	3	—	—	—	—	—	1	1	142	53	250
—	—	—	—	—	—	—	—	1	—	3	15	134
—	—	3	—	—	2	1	—	2	4	160	87	135
—	—	2	—	—	—	—	—	1	—	2	17	136
—	—	2	—	—	1	—	—	3	2	36	48	137
—	2	4	—	—	—	—	—	1	—	188	108	139
—	—	1	—	—	2	—	—	1	1	77	60	138
—	—	4	—	—	1	—	—	3	10	90	115	140
2	—	2	—	—	1	1	—	3	6	153	86	141
2	3	5	—	—	1	—	—	3	9	248	124	142
—	3	13	1	—	6	—	—	4	14	287	457	143
4	8	17	—	1	7	—	1	8	16	816	741	144
1	1	1	—	—	—	—	—	2	7	11	41	145
1	—	7	—	—	5	—	—	5	12	50	134	146
—	—	2	—	—	—	—	—	—	1	11	16	147
3	—	2	—	—	—	—	—	—	7	42	35	148
—	—	4	—	—	1	—	—	—	2	37	40	149
—	—	1	—	—	1	—	—	1	—	69	73	150
—	—	—	—	—	—	—	—	—	3	12	26	151
—	—	4	—	—	3	1	—	2	8	225	223	152
2	—	8	—	1	5	—	—	1	5	606	661	153
—	—	3	—	—	1	—	—	—	9	73	96	154
—	2	13	—	—	1	—	—	1	2	242	171	155
2	—	3	—	—	3	—	—	1	6	204	150	156
1	2	12	—	2	4	—	—	2	8	408	161	157
—	1	5	—	—	2	—	3	1	5	266	110	158
—	—	2	—	—	1	—	—	2	2	22	20	159
2	1	8	—	—	2	—	—	3	10	158	307	160
—	2	1	—	—	2	—	1	1	3	222	47	161
—	—	4	—	—	1	—	—	2	—	75	70	162
—	—	7	—	—	2	—	—	3	2	40	77	163
—	—	8	—	1	1	—	—	2	2	34	114	164
—	—	3	—	—	1	—	—	2	—	—	27	165
—	—	—	—	—	—	—	—	—	—	—	4	166
—	—	2	—	—	—	—	—	—	7	87	61	167
—	1	7	—	1	5	—	1	2	3	243	146	168
1	2	17	—	—	5	—	—	12	3	333	547	169
—	7	38	—	—	13	—	1	11	2	681	868	170
—	1	4	—	—	2	—	—	—	4	188	133	171
2	4	9	—	—	8	—	—	3	8	398	194	172
—	1	6	1	1	2	—	—	3	5	391	232	173
—	1	12	—	—	4	—	—	2	1	147	121	174
—	1	3	—	1	1	—	—	—	1	105	35	175
—	3	4	—	1	1	—	—	4	7	327	209	176
3	1	2	—	—	2	—	—	4	9	133	52	177
1	2	5	—	—	4	—	—	2	3	337	391	178
—	—	4	—	—	1	—	—	2	2	41	43	179
1	—	2	—	—	1	—	—	1	4	33	38	180
—	—	6	1	—	—	—	—	—	6	132	155	182
4	9	33	—	1	12	—	3	8	25	754	972	183
—	—	3	—	1	1	—	—	—	1	21	29	184
1	—	2	—	—	1	—	—	3	3	26	36	185
3	1	5	—	—	3	—	—	—	9	23	52	186

segue TAV. 10 — Popolazione residente attiva in condizione professionale,

Codice dei Comuni	COMUNI	CLASSI								
		14 - 19			20 - 29			30 - 54		
		Agricoltura, caccia, foreste e pesca	Industrie	Altre attività	Agricoltura, caccia, foreste e pesca	Industrie	Altre attività	Agricoltura, caccia, foreste e pesca	Industrie	Altre attività
187	ROVETTA	2	15	17	2	38	59	3	32	90
188	SAN GIOVANNI BIANCO	2	48	50	2	107	105	15	81	124
189	SAN PAOLO D'ARGON	4	85	10	4	113	61	3	68	79
190	SAN PELLEGRINO TERME	3	21	69	1	78	192	2	157	193
191	SANTA BRIGIDA	—	3	7	—	10	15	2	5	17
192	SANT'OMOBONO IMAGNA	—	62	16	—	66	55	1	38	77
193	SARNICO	2	80	41	3	133	137	6	184	253
194	SCANZOROSCIATE	2	89	83	3	200	186	13	103	244
195	SCHILPARIO	—	19	2	3	18	19	2	7	57
196	SEDRINA	1	37	16	—	85	56	4	72	58
197	SELVINO	—	14	15	1	19	38	—	11	72
198	SERIATE	2	249	159	8	437	594	11	330	744
199	SERINA	—	37	10	1	28	55	8	11	61
200	SOLTO COLLINA	—	13	3	1	12	22	5	9	34
251	SOLZA	—	25	1	—	52	10	—	29	15
201	SONGAVAZZO	—	5	3	—	10	10	—	15	10
202	SORISOLE	—	135	77	—	213	183	6	143	206
203	SOTTO IL MONTE GIOVANNI XXIII	—	49	16	—	92	24	2	52	51
204	SOVERE	—	79	21	—	90	87	2	60	116
205	SPINONE AL LAGO	1	5	1	1	18	12	—	10	17
206	SPIRANO	—	46	33	—	92	89	2	119	111
207	STEZZANO	3	97	71	5	166	230	6	133	206
208	STROZZA	—	19	6	—	20	12	—	10	13
209	SUISIO	1	47	16	2	121	46	1	104	53
210	TALEGGIO	5	9	3	6	3	19	19	4	24
211	TAVERNOLA BERGAMASCA	—	48	10	—	68	44	3	29	84
212	TELGATE	4	103	10	1	113	42	5	103	52
213	TERNO D'ISOLA	—	54	12	1	110	62	6	120	68
214	TORRE BOLDONE	2	69	64	2	130	212	6	156	351
215	TORRE DE'BUSI	—	41	8	6	49	16	2	26	21
216	TORRE DE'ROVERI	—	35	13	1	58	20	2	17	22
217	TORRE PALLAVICINA	1	28	—	3	28	16	20	14	23
218	TRESCORE BALNEARIO	7	108	33	5	184	138	12	151	237
219	TREVIGLIO	10	229	138	13	570	669	26	522	1.091
220	TREVILO	8	152	67	6	241	184	13	157	232
221	UBIALE CLANEZZO	3	22	9	1	41	16	8	29	24
222	URGNANO	7	108	61	8	266	114	16	171	149
223	VALBONDIONE	1	26	11	—	27	27	—	3	38
224	VALBREMBO	2	44	25	1	83	61	—	66	81
225	VALGOGLIO	—	19	1	1	17	7	1	10	13
226	VALLEVE	—	—	2	1	1	9	1	—	6
227	VALNEGRA	1	—	—	—	—	6	—	5	15
228	VALSECCA	—	5	7	—	5	9	—	—	6
229	VALTORTA	—	1	10	—	1	10	2	3	4
230	VEDESETA	2	—	1	2	1	4	1	—	13
231	VERCURAGO	—	30	20	—	93	72	4	96	99
232	VERDELLINO	1	79	30	2	205	123	2	229	153
233	VERDELLO	5	134	30	3	186	124	13	162	191
234	VERTOVA	—	131	37	—	193	114	—	242	129
235	VIADANICA	—	31	2	2	48	8	2	30	12
236	VIGANO SAN MARTINO	—	24	3	—	31	14	3	21	22
237	VIGOLO	—	21	1	1	18	5	6	7	12
238	VILLA D'ADDA	—	40	18	—	117	53	1	62	78
239	VILLA D'ALME'	—	92	74	—	174	160	6	167	143
240	VILLA DI SERIO	—	64	38	—	150	91	1	89	100
241	VILLA D'OGNA	—	25	18	—	36	42	—	58	64
242	VILLONGO	1	84	45	2	167	121	8	135	155
243	VILMINORE DI SCALVE	—	16	7	—	42	48	3	8	58
244	ZANDOBBIO	—	65	7	—	70	39	1	31	53
245	ZANICA	2	97	36	3	174	116	5	107	119
246	ZOGNO	4	78	46	2	226	203	16	274	249
	TOTALE PROVINCIA	222	12.609	5.898	409	24.086	20.868	1.195	20.393	30.285

per sesso, classe di età e settore di attività economica

FEMMINE

DI ETÀ (anni)												Codice dei Comuni
55 - 59			60 - 64			65 e più			TOTALE			
Agricoltura, caccia, foreste e pesca	Industrie	Altre attività	Agricoltura, caccia, foreste e pesca	Industrie	Altre attività	Agricoltura, caccia, foreste e pesca	Industrie	Altre attività	Agricoltura, caccia, foreste e pesca	Industrie	Altre attività	
—	1	6	—	—	3	—	—	3	7	86	178	187
4	1	14	1	—	5	1	—	1	25	237	299	188
—	2	4	1	—	1	—	—	—	12	268	155	189
—	6	21	—	—	5	1	—	10	7	262	490	190
—	—	—	—	—	—	—	—	1	2	18	40	191
—	3	15	—	—	5	—	—	8	1	169	176	192
1	2	22	—	1	12	1	—	6	13	400	471	193
—	3	11	2	2	9	—	—	8	20	397	541	194
—	—	6	—	—	4	—	—	2	5	44	90	195
—	—	3	—	—	5	—	—	2	5	194	140	196
—	—	13	—	—	2	—	—	3	1	44	143	197
2	8	52	2	1	12	1	1	7	26	1.026	1.568	198
3	1	7	—	—	5	—	—	6	12	77	144	199
1	1	1	—	—	—	—	—	2	7	35	62	200
—	—	4	—	—	—	—	—	2	—	106	32	251
—	1	3	—	—	3	—	—	1	—	31	30	201
—	5	16	—	—	5	—	—	6	6	496	493	202
—	—	7	—	—	1	—	—	5	2	193	104	203
1	1	12	—	2	7	—	—	5	3	232	248	204
—	1	2	—	—	2	—	—	2	2	34	36	205
2	2	7	—	—	5	—	1	4	4	260	249	206
—	2	18	—	2	5	—	—	5	14	400	535	207
—	—	1	—	—	3	—	—	—	—	49	35	208
—	—	3	—	—	2	—	—	1	4	272	121	209
6	—	2	—	—	2	—	—	—	36	16	50	210
—	2	7	1	—	5	—	—	1	4	147	151	211
—	1	5	—	—	—	—	—	4	10	320	113	212
—	—	6	1	—	4	—	—	3	8	284	155	213
—	2	13	—	1	2	—	1	3	10	359	645	214
1	—	1	—	—	1	1	—	2	10	116	49	215
1	1	5	1	—	1	—	—	1	5	111	62	216
4	1	5	1	—	2	1	—	4	30	71	50	217
1	7	12	—	2	9	—	2	6	25	454	435	218
—	15	99	1	2	32	—	2	44	50	1.340	2.073	219
1	3	12	—	3	4	—	1	3	28	557	502	220
—	—	3	—	—	3	—	1	1	12	93	56	221
6	4	18	—	1	4	1	—	10	38	550	356	222
1	1	2	—	—	2	—	—	—	2	57	80	223
1	1	1	—	—	3	—	—	1	4	194	172	224
—	—	—	—	—	—	—	—	—	2	46	21	225
1	—	—	—	—	1	—	—	1	3	1	19	226
1	—	1	—	—	—	—	—	—	2	5	22	227
1	—	—	—	—	—	—	—	1	1	10	23	228
1	—	—	—	—	—	—	—	—	3	5	24	229
—	1	1	—	—	—	—	—	1	5	2	20	230
—	3	4	—	2	3	—	—	5	4	224	203	231
—	12	7	—	—	3	—	—	1	5	525	317	232
1	7	5	—	4	4	—	3	6	22	496	360	233
—	4	8	—	—	4	—	—	6	—	570	298	234
1	—	1	—	2	—	—	—	—	5	111	23	235
—	1	1	—	—	—	—	—	1	3	77	41	236
2	—	3	—	—	2	—	—	1	9	46	24	237
1	4	12	—	2	5	—	—	9	2	225	175	238
1	15	18	—	—	5	—	—	2	7	448	402	239
—	1	6	—	—	4	—	—	2	1	304	241	240
1	—	2	—	—	1	—	—	5	1	119	132	241
1	1	14	—	1	1	—	—	4	12	388	340	242
2	—	6	—	—	3	—	—	7	5	66	129	243
1	—	3	—	—	2	—	—	1	2	166	105	244
2	1	6	1	1	3	—	—	3	13	380	283	245
4	4	19	—	1	11	—	—	10	26	583	538	246
223	504	2.420	51	116	916	31	62	950	2.131	57.770	61.337	

TAV. 11 - Popolazione residente non attiva

Codice dei Comuni	COMUNI	MENO DI 14 ANNI							
		BAMBINI CHE FREQUENTANO LA SCUOLA MATERNA		SCOLARI E STUDENTI		ALTRI		TOTALE	
		MF	M	MF	M	MF	M	MF	M
001	ADRARA SAN MARTINO	45	19	209	99	69	34	323	152
002	ADRARA SAN ROCCO	27	15	86	43	18	11	131	69
003	ALBANO SANT'ALESSANDRO	171	85	790	368	314	160	1.275	613
004	ALBINO	385	201	1.889	912	643	308	2.917	1.421
248	ALGUA	15	12	67	37	35	19	117	68
005	ALME'	151	75	798	413	283	134	1.232	622
006	ALMENNO SAN BARTOLOMEO	79	41	488	243	195	86	762	370
007	ALMENNO SAN SALVATORE	116	59	664	333	298	139	1.078	531
008	ALZANO LOMBARDO	268	134	1.501	771	508	261	2.277	1.166
009	AMBIVERE	48	29	232	116	66	30	346	175
010	ANTEGNATE	63	36	263	123	82	37	408	196
011	ARCENE	112	59	480	242	207	90	799	391
012	ARDESIO	89	49	459	238	208	105	756	392
013	ARZAGO D'ADDA	39	20	179	99	50	25	268	144
014	AVERARA	4	2	43	21	5	3	52	26
015	AVIATICO	9	6	45	24	26	14	80	44
016	AZZANO SAN PAOLO	182	102	819	454	268	137	1.269	693
017	AZZONE	15	12	69	31	27	15	111	58
018	BAGNATICA	89	47	316	162	131	64	536	273
019	BARBATA	19	9	49	24	17	6	85	39
020	BARIANO	124	66	468	240	174	94	766	400
021	BARZANA	28	13	141	72	39	17	208	102
022	BEDULITA	13	6	81	36	37	18	131	60
023	BERBENNO	28	18	297	162	172	78	497	258
024	BERGAMO	2.499	1.253	13.427	6.862	3.525	1.782	19.451	9.897
025	BERZO SAN FERMO	39	20	130	64	49	24	218	108
026	BIANZANO	8	5	55	26	30	14	93	45
027	BLELLO	1	1	11	3	7	5	19	9
028	BOLGARE	165	82	490	252	185	91	840	425
029	BOLTIERE	92	52	389	191	125	63	606	306
030	BONATE SOPRA	129	78	663	318	247	130	1.039	526
031	BONATE SOTTO	166	88	714	366	288	172	1.168	626
032	BORGO DI TERZO	17	10	81	38	27	13	125	61
033	BOSSICO	50	24	158	81	54	26	262	131
034	BOTTANUCO	146	73	536	285	185	96	867	454
035	BRACCA	25	9	79	39	25	10	129	58
036	BRANZI	20	10	101	61	37	20	158	91
037	BREMBATE	184	96	746	374	245	128	1.175	598
038	BREMBATE DI SOPRA	155	73	850	428	221	106	1.226	607
039	BREMBILLA	82	41	578	306	260	125	920	472
040	BRIGNANO GERA D'ADDA	163	82	586	303	174	90	923	475
041	BRUMANO	—	—	4	—	3	1	7	1
042	BRUSAPORTO	101	48	382	193	145	73	628	314
043	CALCINATE	142	79	517	274	230	109	889	462
044	CALCIO	197	91	555	289	245	118	997	498
045	CALOLZIOCORTE	427	219	1.975	1.014	654	342	3.056	1.575
046	CALUSCO D'ADDA	199	103	1.020	524	342	170	1.561	797
047	CALVENZANO	81	51	350	177	93	49	524	277
048	CAMERATA CORNELLO	11	7	63	26	22	13	96	46
049	CANONICA D'ADDA	100	49	450	222	134	70	684	341
050	CAPIZZONE	24	15	125	66	43	18	192	99
051	CAPRIATE SAN GERVASIO	185	92	769	382	240	116	1.194	590
052	CAPRINO BERGAMASCO	73	38	316	143	153	74	542	255
053	CARAVAGGIO	397	201	1.817	909	517	257	2.731	1.367
054	CARENNO	25	13	151	75	73	29	249	117
055	CAROBBOIO DEGLI ANGELI	86	45	333	177	125	62	544	284
056	CARONA	5	2	53	21	10	4	68	27
057	CARVICO	118	62	494	271	151	75	763	408
058	CASAZZA	92	50	404	198	207	108	703	356
059	CASIRATE D'ADDA	75	36	382	181	137	73	594	290
060	CASNIGO	114	60	465	256	159	83	738	399
061	CASSIGLIO	4	3	19	11	8	4	31	18
062	CASTELLI CALEPIO	233	116	1.039	550	377	212	1.649	878

per sesso, classe di età e condizione non professionale

CASALINGHE	DA 14 ANNI IN POI								TOTALE		Codice dei Comuni
	STUDENTI		RITIRATI DAL LAVORO		ALTRI		TOTALE		MF	M	
	MF	M	MF	M	MF	M	MF	M			
208	47	26	239	116	32	21	526	163	849	315	001
112	14	7	79	51	9	6	214	64	345	133	002
882	146	76	323	175	115	71	1.466	322	2.741	935	003
2.006	592	286	2.532	1.095	314	214	5.444	1.595	8.361	3.016	004
181	31	13	58	44	23	15	293	72	410	140	248
829	246	135	465	231	103	67	1.643	433	2.875	1.055	005
578	106	43	526	263	97	62	1.307	368	2.069	738	006
748	222	101	616	265	281	93	1.867	459	2.945	990	007
1.853	548	272	1.705	832	255	156	4.361	1.260	6.638	2.426	008
260	66	35	174	105	40	30	540	170	886	345	009
429	54	27	200	122	44	27	727	176	1.135	372	010
615	158	77	352	168	63	33	1.188	278	1.987	669	011
664	82	45	374	226	103	61	1.223	332	1.979	724	012
275	65	31	213	105	24	16	577	152	845	296	013
79	10	6	63	37	9	6	161	49	213	75	014
82	11	6	65	35	19	12	177	53	257	97	015
1.022	265	149	387	227	128	77	1.802	453	3.071	1.146	016
98	22	8	95	45	12	6	227	59	338	117	017
395	66	29	236	115	47	20	744	164	1.280	437	018
102	27	16	27	21	7	5	163	42	248	81	019
693	132	71	288	188	52	33	1.165	292	1.931	692	020
142	12	8	116	54	38	29	308	91	516	193	021
116	10	7	57	33	8	5	191	45	322	105	022
431	83	42	206	116	150	84	870	242	1.367	500	023
24.166	9.899	5.143	15.738	8.774	3.833	1.946	53.636	15.863	73.087	25.760	024
138	19	9	168	68	15	11	340	88	558	196	025
89	17	9	73	41	6	4	185	54	278	99	026
12	6	4	11	7	14	4	43	15	62	24	027
553	74	43	232	104	114	71	973	218	1.813	643	028
511	123	65	314	184	48	33	996	282	1.602	588	029
706	159	73	504	266	116	79	1.485	418	2.524	944	030
822	178	90	385	233	89	61	1.474	384	2.642	1.010	031
104	37	20	108	44	10	5	259	69	384	130	032
185	30	12	130	69	16	11	361	92	623	223	033
523	115	47	302	144	97	45	1.037	236	1.904	690	034
148	16	6	70	56	23	13	257	75	386	133	035
140	52	19	142	76	32	8	366	103	524	194	036
918	238	104	731	327	104	71	1.991	502	3.166	1.100	037
778	219	115	721	304	111	63	1.829	482	3.055	1.089	038
742	88	55	453	253	85	65	1.368	373	2.288	845	039
748	192	99	567	239	97	56	1.604	394	2.527	869	040
8	2	1	19	7	—	—	29	8	36	9	041
451	46	24	158	97	31	16	686	137	1.314	451	042
576	110	55	317	146	102	58	1.105	259	1.994	721	043
827	141	67	493	264	83	53	1.544	384	2.541	882	044
2.587	668	339	1.660	901	287	188	5.202	1.428	8.258	3.003	045
1.328	276	162	627	368	173	119	2.404	649	3.965	1.446	046
508	98	46	359	177	35	19	1.000	242	1.524	519	047
79	17	7	89	41	8	6	193	54	289	100	048
492	138	78	599	259	53	44	1.282	381	1.966	722	049
192	34	14	123	70	20	16	369	100	561	199	050
925	299	155	1.100	480	178	91	2.502	726	3.696	1.316	051
433	87	38	309	154	38	26	867	218	1.409	473	052
2.505	677	341	1.790	907	235	151	5.207	1.399	7.938	2.766	053
254	29	12	195	107	20	19	498	138	747	255	054
461	80	47	315	162	38	29	894	238	1.438	522	055
104	26	9	71	47	12	6	213	62	281	89	056
578	122	70	382	178	79	52	1.161	300	1.924	708	057
589	141	71	344	161	40	31	1.114	263	1.817	619	058
523	125	64	220	128	41	23	909	215	1.503	505	059
341	85	37	587	227	64	46	1.077	310	1.815	709	060
26	3	1	19	12	3	1	51	14	82	32	061
1.260	269	147	921	423	132	89	2.582	659	4.231	1.537	062

segue TAV. 11 — Popolazione residente non attiva

Codice dei Comuni	COMUNI	MENO DI 14 ANNI							
		BAMBINI CHE FREQUENTANO LA SCUOLA MATERNA		SCOLARI E STUDENTI		ALTRI		TOTALE	
		MF	M	MF	M	MF	M	MF	M
063	CASTEL ROZZONE	100	58	317	162	115	58	532	278
064	CASTIONE DELLA PRESOLANA	78	39	445	217	144	71	667	327
065	CASTRO	54	27	182	101	43	20	279	148
066	CAVERNAGO	42	13	129	64	54	26	225	103
067	CAZZANO SANT'ANDREA	34	15	164	95	57	25	255	135
068	CENATE SOPRA	42	19	210	100	80	37	332	156
069	CENATE SOTTO	54	26	261	116	80	33	395	175
070	CENE	84	41	414	215	152	77	650	333
071	CERETE	40	15	131	62	54	27	225	104
072	CHIGNOLO D'ISOLA	68	32	298	152	95	42	461	226
073	CHIUDUNO	137	65	641	336	217	104	995	505
074	CISANO BERGAMASCO	191	97	739	388	313	150	1.243	635
075	CISERANO	191	97	561	290	234	127	986	514
076	CIVIDATE AL PIANO	159	75	624	331	285	157	1.068	563
077	CLUSONE	232	117	1.017	500	354	188	1.603	805
078	COLERE	36	17	124	65	61	37	221	119
079	COLOGNO AL SERIO	206	100	1.215	611	512	257	1.933	968
080	COLZATE	32	17	232	124	78	49	342	190
081	COMUN NUOVO	69	36	332	175	114	61	515	272
082	CORNA IMAGNA	20	8	96	53	58	29	174	90
249	CORNALBA	9	7	30	11	15	8	54	26
083	CORTENOVA	56	27	158	82	64	35	278	144
084	COSTA DI MEZZATE	79	38	258	126	101	56	438	220
247	COSTA DI SERINA	25	16	90	47	50	27	165	90
085	COSTA VALLE IMAGNA	16	5	92	45	17	12	125	62
086	COSTA VOLPINO	268	135	1.288	627	341	173	1.897	935
087	COVO	83	47	355	177	128	65	566	289
088	CREDARO	62	22	254	129	66	34	382	185
089	CURNO	192	99	965	484	276	145	1.433	728
090	CUSIO	8	4	48	27	11	7	67	38
091	DALMINE	498	256	2.278	1.178	725	369	3.501	1.803
092	DOSSENA	30	16	96	50	44	19	170	85
093	ENDINE GAIANO	52	27	345	174	128	62	525	263
094	ENTRATICO	42	22	174	94	58	37	274	153
095	ERVE	12	7	75	34	28	13	115	54
096	FARA GERA D'ADDA	161	94	572	298	236	119	969	511
097	FARA OLIVANA CON SOLA	37	16	96	50	42	22	175	88
098	FILAGO	75	40	309	163	102	51	486	254
099	FINO DEL MONTE	25	12	73	45	37	24	135	81
100	FIORANO AL SERIO	56	28	282	143	77	47	415	218
101	FONTANELLA	103	59	485	251	147	85	735	395
102	FONTENO	22	12	76	37	31	13	129	62
103	FOPPOLO	3	1	29	11	13	5	45	17
104	FORESTO SPARSO	84	48	313	150	107	56	504	254
105	FORNOVO SAN GIOVANNI	90	41	284	143	112	65	486	249
106	FUIPIANO VALLE IMAGNA	4	1	36	16	15	7	55	24
107	GANDELLINO	48	25	132	68	47	25	227	118
108	GANDINO	151	82	720	340	249	123	1.120	545
109	GANDOSSO	33	22	148	58	50	27	231	107
110	GAVERINA TERME	32	14	105	55	39	22	176	91
111	GAZZANIGA	101	52	592	296	193	98	886	446
112	GEROSA	9	4	53	19	14	4	76	27
113	GHISALBA	154	78	600	325	212	109	966	512
114	GORLAGO	114	66	493	246	147	70	754	382
115	GORLE	141	80	580	294	154	88	875	462
116	GORNO	57	26	241	129	86	38	384	193
117	GRASSOBBIO	165	98	548	294	225	108	938	500
118	GROMO	24	12	141	64	64	31	229	107
119	GRONE	22	11	99	57	34	9	155	77
120	GRUMELLO DEL MONTE	182	98	738	363	274	143	1.194	604
121	ISOLA DI FONDRA	3	1	15	7	7	2	25	10
122	ISSO	22	11	72	41	18	9	112	61
123	LALLIO	78	33	323	151	97	37	498	221

per sesso, classe di età e condizione non professionale

CASALINGHE	DA 14 ANNI IN POI								TOTALE		Codice dei Comuni
	STUDENTI		RITIRATI DAL LAVORO		ALTRI		TOTALE		MF	M	
	MF	M	MF	M	MF	M	MF	M			
337	49	31	187	86	34	20	607	137	1.139	415	063
570	161	68	317	171	71	58	1.119	297	1.786	624	064
398	102	53	229	179	26	14	755	246	1.034	394	065
161	20	11	54	35	25	11	260	57	485	160	066
137	30	17	134	62	16	9	317	88	572	223	067
246	27	11	161	81	37	26	471	118	803	274	068
328	33	17	217	108	33	25	611	150	1.006	325	069
411	105	45	570	239	62	40	1.148	324	1.798	657	070
215	40	17	182	86	30	15	467	118	692	222	071
279	48	19	169	98	48	30	544	147	1.005	373	072
808	123	69	396	243	101	65	1.428	377	2.423	882	073
1.044	230	120	492	298	113	77	1.879	495	3.122	1.130	074
653	133	73	273	162	109	66	1.168	301	2.154	815	075
681	144	70	565	256	60	44	1.450	370	2.518	933	076
1.222	383	184	1.212	540	188	104	3.005	828	4.608	1.633	077
210	27	14	90	63	19	16	346	93	567	212	078
1.577	258	148	591	372	201	129	2.627	649	4.560	1.617	079
163	49	16	246	114	22	17	480	147	822	337	080
417	78	39	173	102	55	35	723	176	1.238	448	081
125	18	12	64	45	16	7	223	64	397	154	082
67	8	6	36	27	8	5	119	38	173	64	249
229	48	31	93	47	27	16	397	94	675	238	083
309	44	25	132	70	24	16	509	111	947	331	084
157	19	12	157	74	28	22	361	108	526	198	247
110	23	9	125	51	14	8	272	68	397	130	085
1.757	429	229	731	514	181	109	3.098	852	4.995	1.787	086
498	84	47	166	108	179	97	927	252	1.493	541	087
294	66	33	238	117	66	36	664	186	1.046	371	088
1.157	393	227	560	326	87	57	2.197	610	3.630	1.338	089
71	10	8	72	36	21	13	174	57	241	95	090
3.516	949	487	1.303	979	271	190	6.039	1.656	9.540	3.459	091
180	22	7	93	60	27	18	322	85	492	170	092
540	132	80	425	238	82	53	1.179	371	1.704	634	093
192	40	28	187	72	18	15	437	115	711	268	094
135	23	10	77	52	12	6	247	68	362	122	095
644	161	89	820	342	73	47	1.698	478	2.667	989	096
163	24	14	92	54	15	9	294	77	469	165	097
318	64	31	189	97	52	36	623	164	1.109	418	098
136	34	17	107	64	48	13	325	94	460	175	099
244	93	41	464	182	72	47	873	270	1.288	488	100
634	134	76	338	184	88	54	1.194	314	1.929	709	101
156	24	12	59	47	41	29	280	88	409	150	102
20	6	3	20	7	2	1	48	11	93	28	103
331	57	35	269	131	64	37	721	203	1.225	457	104
379	66	37	186	109	32	16	663	162	1.149	411	105
44	12	4	51	27	10	6	117	37	172	61	106
208	17	5	151	80	43	29	419	114	646	232	107
612	177	82	1.136	407	163	105	2.088	594	3.208	1.139	108
126	24	13	105	46	29	23	284	82	515	189	109
128	32	18	119	56	52	26	331	100	507	191	110
614	211	93	1.050	419	114	59	1.989	571	2.875	1.017	111
65	12	2	95	46	8	6	180	54	256	81	112
678	90	52	288	149	82	50	1.138	251	2.104	763	113
745	115	58	364	270	64	48	1.288	376	2.042	758	114
671	258	138	286	164	66	44	1.281	346	2.156	808	115
199	46	23	363	160	32	25	640	208	1.024	401	116
577	98	49	228	147	66	47	969	243	1.907	743	117
231	31	16	152	81	56	31	470	128	699	235	118
111	27	10	138	66	11	6	287	82	442	159	119
856	201	97	559	294	286	75	1.902	466	3.096	1.070	120
20	4	3	55	21	—	—	79	24	104	34	121
92	21	8	35	21	7	3	155	32	267	93	122
400	94	43	174	100	14	11	682	154	1.180	375	123

segue TAV. 11 — Popolazione residente non attiva

Codice dei Comuni	COMUNI	MENO DI 14 ANNI							
		BAMBINI CHE FREQUENTANO LA SCUOLA MATERNA		SCOLARI E STUDENTI		ALTRI		TOTALE	
		MF	M	MF	M	MF	M	MF	M
124	LEFFE	113	49	687	365	274	132	1.074	546
125	LENNA	15	10	66	38	33	11	114	59
126	LEVATE	84	44	397	198	126	74	607	316
127	LOCATELLO	21	8	74	37	45	22	140	67
128	LOVERE	115	60	735	381	132	60	982	501
129	LURANO	44	24	213	105	68	40	325	169
130	LUZZANA	24	10	68	34	28	16	120	60
131	MADONE	93	42	373	195	177	97	643	334
132	MAPELLO	164	86	610	302	242	128	1.016	516
133	MARTINENGO	285	158	1.040	514	390	208	1.715	880
250	MEDOLAGO	54	26	162	75	56	24	272	125
134	MEZZOLDO	11	5	35	16	3	2	49	23
135	MISANO DI GERA D'ADDA	77	33	257	136	74	42	408	211
136	MOIO DE'CALVI	3	2	11	9	8	4	22	15
137	MONASTEROLO DEL CASTELLO	15	8	100	60	36	18	151	86
139	MONTELLO	82	49	251	124	91	49	424	222
138	MONTE MARENZO	55	25	184	102	60	38	299	165
140	MORENGO	67	42	200	101	74	38	341	181
141	MORNICO AL SERIO	101	51	312	158	146	78	559	287
142	MOZZANICA	124	62	453	242	165	88	742	392
143	MOZZO	182	91	802	412	292	136	1.276	639
144	NEMBRO	275	138	1.338	670	444	205	2.057	1.013
145	OLMO AL BREMBO	24	10	62	40	20	16	106	66
146	OLTRE IL COLLE	30	9	180	89	54	28	264	126
147	OLTRESSENDA ALTA	3	1	23	10	10	6	36	17
148	ONETA	21	14	77	38	44	26	142	78
149	ONORE	31	12	88	49	34	16	153	77
150	ORIO AL SERIO	23	14	135	66	35	13	193	93
151	ORNICA	11	6	47	23	2	—	60	29
152	OSIO SOPRA	90	52	410	222	127	57	627	331
153	OSIO SOTTO	305	147	1.364	717	520	282	2.189	1.146
154	PAGAZZANO	62	27	169	79	93	50	324	156
155	PALADINA	74	39	447	209	144	69	665	317
156	PALAZZAGO	93	44	374	194	146	69	613	307
157	PALOSCO	167	90	754	359	251	125	1.172	574
158	PARRE	71	33	324	163	108	53	503	249
159	PARZANICA	20	11	63	39	13	6	96	56
160	PEDRENGO	105	59	512	268	176	90	793	417
161	PEIA	53	28	206	96	89	40	348	164
162	PIANICO	33	19	163	84	53	28	249	131
163	PIARIO	28	9	123	60	32	17	183	86
164	PIAZZA BREMBANA	32	15	151	86	38	14	221	115
165	PIAZZATORRE	7	5	75	28	19	13	101	46
166	PIAZZOLO	4	2	20	11	5	3	29	16
167	POGNANO	45	17	154	51	53	22	252	90
168	PONTE NOSSA	54	30	261	121	67	35	382	186
169	PONTERANICA	218	108	1.005	510	288	136	1.511	754
170	PONTE SAN PIETRO	337	172	1.294	657	412	198	2.043	1.027
171	PONTIDA	68	41	377	198	123	67	568	306
172	PONTIROLO NUOVO	104	59	463	233	145	78	712	370
173	PRADALUNGA	97	54	516	269	157	69	770	392
174	PREDORE	57	31	195	93	78	36	330	160
175	PREMOLO	22	14	116	58	38	23	176	95
176	PRESEZZO	119	51	474	234	178	100	771	385
177	PUMENENGO	40	25	167	91	79	37	286	153
178	RANICA	134	67	758	362	254	138	1.146	567
179	RANZANICO	31	18	91	43	35	17	157	78
180	RIVA DI SOLTÒ	27	8	93	46	36	24	156	78
182	ROGNO	97	44	368	203	113	61	578	308
183	ROMANO DI LOMBARDIA	432	216	1.990	1.046	731	376	3.153	1.638
184	RONCOBELLO	9	5	54	25	17	10	80	40
185	RONCOLA	15	10	74	45	35	12	124	67
186	ROTA D'IMAGNA	26	12	100	48	44	23	170	83

per sesso, classe di età e condizione non professionale

CASALINGHE	DA 14 ANNI IN POI								TOTALE		Codice dei Comuni
	STUDENTI		RITIRATI DAL LAVORO		ALTRI		TOTALE		MF	M	
	MF	M	MF	M	MF	M	MF	M			
691	184	100	780	308	97	70	1.752	478	2.826	1.024	124
115	41	23	103	69	72	15	331	107	445	166	125
509	100	49	236	131	44	32	889	212	1.496	528	126
111	12	5	139	71	17	12	279	88	419	155	127
1.315	493	245	855	532	183	87	2.846	864	3.828	1.365	128
288	48	14	157	104	26	15	519	133	844	302	129
97	14	9	84	42	6	4	201	55	321	115	130
344	73	35	169	84	35	28	621	147	1.264	481	131
735	185	100	468	231	78	53	1.466	384	2.482	900	132
1.357	217	100	581	317	170	104	2.325	521	4.040	1.401	133
204	38	18	98	55	24	16	364	89	636	214	250
90	8	5	72	48	5	4	175	57	224	80	134
377	75	36	206	126	30	16	688	178	1.096	389	135
49	15	6	38	26	3	3	105	35	127	50	136
140	23	13	127	59	28	20	318	92	469	178	137
301	53	30	144	80	62	27	560	137	984	359	139
225	33	17	65	46	58	22	381	85	680	250	138
345	45	24	103	73	35	19	528	116	869	297	140
446	65	34	175	111	46	24	732	169	1.291	456	141
619	94	42	275	155	69	38	1.057	235	1.799	627	142
879	333	175	395	219	71	49	1.678	443	2.954	1.082	143
1.538	433	214	1.571	703	258	163	3.800	1.080	5.857	2.093	144
105	26	12	87	38	5	4	223	54	329	120	145
236	43	26	193	122	54	20	526	168	790	294	146
20	2	1	26	11	3	2	51	14	87	31	147
92	23	11	145	69	17	13	277	93	419	171	148
173	39	20	55	43	14	11	281	74	434	151	149
231	53	32	103	70	16	12	403	114	596	207	150
51	7	4	51	26	17	10	126	40	186	69	151
611	110	54	235	156	44	28	1.000	238	1.627	569	152
1.784	394	200	712	426	164	103	3.054	729	5.243	1.875	153
278	49	20	154	74	22	17	503	111	827	267	154
535	99	58	372	184	74	40	1.080	282	1.745	599	155
463	66	32	374	193	48	33	951	258	1.564	565	156
832	116	65	384	204	119	76	1.451	345	2.623	919	157
264	64	33	321	146	102	51	751	230	1.254	479	158
98	8	4	125	69	42	21	273	94	369	150	159
587	126	69	205	142	60	35	978	246	1.771	663	160
196	30	15	219	89	63	35	508	139	856	303	161
252	69	28	151	97	7	5	479	130	728	261	162
112	22	7	125	56	16	14	275	77	458	163	163
199	54	19	99	62	23	12	375	93	596	208	164
117	37	19	38	30	8	4	200	53	301	99	165
42	4	2	11	9	3	—	60	11	89	27	166
172	47	30	124	52	15	11	358	93	610	183	167
233	111	54	505	230	50	31	899	315	1.281	501	168
1.227	325	167	555	337	201	118	2.308	622	3.819	1.376	169
1.738	659	349	1.320	650	173	112	3.890	1.111	5.933	2.138	170
481	87	44	316	161	65	42	949	247	1.517	553	171
519	109	48	458	206	80	49	1.166	303	1.878	673	172
447	135	59	586	248	70	47	1.238	354	2.008	746	173
217	74	44	247	113	38	26	576	183	906	343	174
111	37	13	209	96	19	11	376	120	552	215	175
493	164	92	312	156	72	31	1.041	279	1.812	664	176
258	23	13	157	91	41	24	479	128	765	281	177
811	304	146	595	282	93	56	1.803	484	2.949	1.051	178
134	14	9	143	69	20	10	311	88	468	166	179
189	42	23	121	69	44	31	396	123	552	201	180
593	98	45	212	154	54	41	957	240	1.535	548	182
2.850	671	334	1.191	694	312	218	5.024	1.246	8.177	2.884	183
89	17	10	103	46	31	9	240	65	320	105	184
84	20	12	94	44	15	12	213	68	337	135	185
143	23	9	142	68	10	8	318	85	488	168	186

segue TAV. 11 — Popolazione residente non attiva

Codice dei Comuni	COMUNI	MENO DI 14 ANNI							
		BAMBINI CHE FREQUENTANO LA SCUOLA MATERNA		SCOLARI E STUDENTI		ALTRI		TOTALE	
		MF	M	MF	M	MF	M	MF	M
187	ROVETTA	84	46	332	178	123	56	539	280
188	SAN GIOVANNI BIANCO	128	60	613	313	224	122	965	495
189	SAN PAOLO D'ARGON	90	47	391	210	191	86	672	343
190	SAN PELLEGRINO TERME	125	58	792	396	194	104	1.111	558
191	SANTA BRIGIDA	17	8	72	25	22	12	111	45
192	SANT'OMOBONO IMAGNA	73	30	443	222	144	78	660	330
193	SARNICO	141	61	636	309	224	109	1.001	479
194	SCANZOROSCIATE	226	127	1.077	580	385	195	1.688	902
195	SCHILPARIO	45	29	177	89	46	25	268	143
196	SEDRINA	75	44	319	182	111	55	505	281
197	SELVINO	56	30	305	163	85	51	446	244
198	SERIATE	524	265	2.453	1.190	761	380	3.738	1.835
199	SERINA	44	24	228	111	92	47	364	182
200	SOLTO COLLINA	38	15	150	66	47	22	235	103
251	SOLZA	41	24	140	69	54	20	235	113
201	SONGAVAZZO	21	10	71	38	16	8	108	56
202	SORISOLE	258	143	1.117	570	422	223	1.797	936
203	SOTTO IL MONTE GIOVANNI XXIII	96	59	310	155	101	53	507	267
204	SOVERE	147	76	630	326	189	99	966	501
205	SPINONE AL LAGO	20	6	93	48	27	18	140	72
206	SPIRANO	137	69	564	314	175	92	876	475
207	STIZZANO	211	111	1.011	519	372	175	1.594	805
208	STROZZA	27	13	111	58	41	17	179	88
209	SUISIO	120	58	423	212	146	76	689	346
210	TALEGGIO	16	6	83	44	27	12	126	62
211	TAVERNOLA BERGAMASCA	77	35	317	157	113	56	507	248
212	TELGATE	156	84	492	257	175	85	823	426
213	TERNO D'ISOLA	101	52	430	226	165	75	696	353
214	TORRE BOLDONE	216	110	1.008	518	301	138	1.525	766
215	TORRE DE'BUSI	47	23	226	92	90	50	363	165
216	TORRE DE'ROVERI	56	27	206	101	74	33	336	161
217	TORRE PALLAVICINA	34	13	118	57	44	23	196	93
218	TRESCORE BALNEARIO	194	105	880	440	296	154	1.370	699
219	TREVIGLIO	759	389	3.184	1.608	854	441	4.797	2.438
220	TREVILO	285	122	1.190	542	367	169	1.842	833
221	UBIALE CLANEZZO	32	20	149	85	48	24	229	129
222	URGNANO	246	134	998	496	363	189	1.607	819
223	VALBONDIONE	39	15	182	99	61	33	282	147
224	VALBREMBO	80	32	390	165	133	56	603	253
225	VALGOGLIO	22	11	81	35	37	17	140	63
226	VALLEVE	2	—	25	11	11	6	38	17
227	VALNEGRA	9	4	31	18	6	2	46	24
228	VALSECCA	19	11	65	29	27	12	111	52
229	VALTORTA	—	—	56	28	33	22	89	50
230	VEDESETA	7	5	31	21	13	9	51	35
231	VERCURAGO	88	29	395	142	107	39	590	210
232	VERDELLINO	218	109	899	440	269	137	1.386	686
233	VERDELLO	206	104	823	445	238	128	1.267	677
234	VERTOVA	128	48	609	307	224	106	961	461
235	VIADANICA	22	11	98	48	45	26	165	85
236	VIGANO SAN MARTINO	29	17	122	59	37	19	188	95
237	VIGOLO	18	12	80	33	37	18	135	63
238	VILLA D'ADDA	94	52	405	212	159	70	658	334
239	VILLA D'ALME'	168	84	753	371	266	127	1.187	582
240	VILLA DI SERIO	130	55	567	304	179	89	876	448
241	VILLA D'OGNA	52	26	185	89	56	37	293	152
242	VILLONGO	174	86	768	395	269	131	1.211	612
243	VILMINORE DI SCALVE	49	16	170	72	58	31	277	119
244	ZANDOBBIO	61	28	260	129	79	41	400	198
245	ZANICA	171	78	668	329	272	139	1.111	546
246	ZOGNO	254	118	1.041	515	439	210	1.734	843
	TOTALE PROVINCIA	26.272	13.334	117.631	59.574	39.629	19.984	183.532	92.892

per sesso, classe di età e condizione non professionale

CASALINGHE	DA 14 ANNI IN POI								TOTALE		Codice dei Comuni
	STUDENTI		RITIRATI DAL LAVORO		ALTRI		TOTALE		MF	M	
	MF	M	MF	M	MF	M	MF	M			
483	122	64	281	140	71	41	957	245	1.496	525	187
862	219	116	557	320	87	64	1.725	500	2.690	995	188
485	88	42	262	133	45	38	880	213	1.552	556	189
883	316	139	628	337	104	59	1.931	535	3.042	1.093	190
157	18	10	100	64	16	9	291	83	402	128	191
534	92	44	295	165	69	45	990	254	1.650	584	192
839	338	164	787	347	101	67	2.065	578	3.066	1.057	193
1.219	309	163	853	363	196	78	2.577	604	4.265	1.506	194
404	50	31	137	126	22	19	613	176	881	319	195
397	61	37	310	163	45	27	813	227	1.318	508	196
323	102	56	78	45	131	66	634	167	1.080	411	197
3.201	896	439	1.817	1.066	418	232	6.332	1.737	10.070	3.572	198
409	71	42	250	142	63	35	793	219	1.157	401	199
225	57	29	262	114	20	12	564	155	799	258	200
165	30	17	95	55	62	22	352	94	587	207	201
93	20	7	93	51	11	4	217	62	325	118	202
1.281	247	138	659	371	130	93	2.317	602	4.114	1.538	203
399	99	56	250	133	47	27	795	216	1.302	483	204
840	213	100	761	363	84	59	1.898	522	2.864	1.023	205
114	27	11	133	65	17	11	291	87	431	159	206
543	128	63	435	186	117	65	1.223	314	2.099	789	207
1.422	296	131	794	440	174	103	2.686	674	4.280	1.479	208
168	32	17	110	57	16	10	326	84	505	172	209
419	108	59	231	112	53	37	811	208	1.500	554	210
86	19	8	182	80	12	6	299	94	425	156	211
433	115	54	210	155	47	34	805	243	1.312	491	212
579	108	50	270	131	67	49	1.024	230	1.847	656	213
537	128	70	284	152	67	44	1.016	266	1.712	619	214
1.157	434	235	693	372	249	112	2.533	719	4.058	1.485	215
287	27	14	167	87	76	48	557	149	920	314	216
266	47	25	122	78	31	21	466	124	802	285	217
154	30	11	136	70	23	16	343	97	539	190	218
1.088	301	154	648	323	233	109	2.270	586	3.640	1.285	219
4.920	1.569	776	3.185	1.687	457	297	10.131	2.760	14.928	5.198	220
1.494	344	132	690	429	155	88	2.683	649	4.525	1.482	221
188	20	11	142	78	35	21	385	110	614	239	222
1.233	242	107	744	356	149	92	2.368	555	3.975	1.374	223
306	45	26	214	115	42	31	607	172	889	319	224
485	114	50	217	124	62	37	878	211	1.481	464	225
117	9	4	50	37	15	10	191	51	331	114	226
23	7	3	21	12	4	3	55	18	93	35	227
50	9	4	30	21	4	4	93	29	139	53	228
97	11	8	93	43	8	7	209	58	320	110	229
77	8	5	108	60	12	8	205	73	294	123	230
56	8	4	65	26	5	3	134	33	185	68	231
492	148	54	285	152	96	47	1.021	253	1.611	463	232
892	249	131	307	191	107	70	1.555	392	2.941	1.078	233
993	281	146	568	310	228	63	2.070	519	3.337	1.196	234
590	176	80	855	334	112	67	1.733	481	2.694	942	235
158	29	11	97	52	15	8	299	71	464	156	236
154	31	17	145	71	16	10	346	98	534	193	237
176	12	8	92	68	14	9	294	85	429	148	238
532	118	54	500	239	92	38	1.242	331	1.900	665	239
854	243	128	731	350	118	85	1.946	563	3.133	1.145	240
608	121	61	452	229	109	68	1.290	358	2.166	806	241
197	58	29	341	131	37	24	633	184	926	336	242
794	212	127	543	263	88	59	1.637	449	2.848	1.061	243
262	48	28	227	117	55	31	592	176	869	295	244
314	75	41	348	164	45	32	782	237	1.182	435	245
975	167	79	427	268	120	65	1.689	412	2.800	958	246
1.232	340	166	1.177	552	379	123	3.128	841	4.862	1.684	246
155.289	41.256	20.968	103.312	54.013	21.580	12.446	321.437	87.427	504.969	180.319	

TAV. 12 - Popolazione residente che rientra giornalmente nella propria dimora abituale, secondo il luogo di lavoro o di studio

Codice dei Comuni	COMUNI	OCCUPATI		SCOLARI E STUDENTI		PERSONE CHE FREQUENTANO UN CORSO DI FORMAZIONE PROFESSIONALE		TOTALE	
		Nello stesso Comune	Fuori del Comune	Nello stesso Comune	Fuori del Comune	Nello stesso Comune	Fuori del Comune	Nello stesso Comune	Fuori del Comune
001	ADRARA SAN MARTINO	300	182	244	38	—	—	544	220
002	ADRARA SAN ROCCO	108	132	77	48	1	—	186	180
003	ALBANO SANT'ALESSANDRO	833	1.082	888	201	10	3	1.731	1.286
004	ALBINO	2.947	2.359	2.378	421	15	5	5.340	2.785
248	ALGUA	29	127	11	90	—	—	40	217
005	ALME'	602	1.278	875	297	2	1	1.479	1.576
006	ALMENNO SAN BARTOLOMEO	392	818	496	155	7	1	895	974
007	ALMENNO SAN SALVATORE	430	1.291	750	215	10	—	1.190	1.506
008	ALZANO LOMBARDO	1.892	2.128	1.765	485	15	4	3.672	2.617
009	AMBIVERE	232	496	155	186	2	—	389	682
010	ANTEGNATE	247	320	327	50	1	3	575	373
011	ARCENE	251	1.061	557	175	5	5	813	1.241
012	ARDESIO	449	570	529	71	2	—	980	641
013	ARZAGO D'ADDA	202	314	213	68	—	—	415	382
014	AVERARA	39	29	33	20	—	—	72	49
015	AVIATICO	56	83	23	41	—	—	79	124
016	AZZANO SAN PAOLO	701	1.223	944	296	4	3	1.649	1.522
017	AZZONE	147	—	97	—	—	—	244	—
018	BAGNATICA	405	439	371	92	1	—	777	531
019	BARBATA	33	104	43	43	—	—	76	147
020	BARIANO	295	832	576	127	6	—	877	959
021	BARZANA	84	259	113	66	—	2	197	327
022	BEDULITA	46	99	41	60	1	1	88	160
023	BERBENNO	321	242	290	82	4	—	615	324
024	BERGAMO	26.185	11.893	23.340	2.004	158	5	49.683	13.902
025	BERZO SAN FERMO	83	222	111	72	1	—	195	294
026	BIANZANO	39	90	44	29	1	—	84	119
027	BLELLO	3	9	2	13	—	—	5	22
028	BOLGARE	617	492	631	78	3	1	1.251	571
029	BOLTIERE	302	715	438	147	—	1	740	863
030	BONATE SOPRA	338	1.470	728	207	5	2	1.071	1.679
031	BONATE SOTTO	548	1.375	791	228	2	—	1.341	1.603
032	BORGO DI TERZO	67	139	97	28	—	—	164	167
033	BOSSICO	129	134	192	22	—	—	321	156
034	BOTTANUCO	568	848	642	130	4	—	1.214	978
035	BRACCA	70	123	75	44	—	1	145	168
036	BRANZI	155	65	113	17	—	—	268	82
037	BREMBATE	647	1.504	909	240	15	3	1.571	1.747
038	BREMBATE DI SOPRA	768	1.182	853	337	2	7	1.623	1.526
039	BREMBILLA	1.166	270	662	77	7	—	1.835	347
040	BRIGNANO GERA D'ADDA	731	779	709	208	2	—	1.442	987
041	BRUMANO	22	10	1	5	—	—	23	15
042	BRUSAPORTO	200	631	431	89	2	—	633	720
043	CALCINATE	750	449	632	110	4	—	1.386	559
044	CALCIO	574	741	769	110	9	1	1.352	852
045	CALOLZIOCORTE	2.684	2.530	2.296	700	8	4	4.988	3.234
046	CALUSCO D'ADDA	900	1.784	1.140	333	4	2	2.044	2.119
047	CALVENZANO	387	565	393	124	1	—	781	689
048	CAMERATA CORNELLO	54	100	42	49	—	—	96	149
049	CANONICA D'ADDA	668	645	503	172	4	—	1.175	817
050	CAPIZZONE	120	220	149	26	1	—	270	246
051	CAPRIATE SAN GERVASIO	887	1.431	897	322	9	1	1.793	1.754
052	CAPRINO BERGAMASCO	232	628	400	63	3	—	635	691
053	CARAVAGGIO	2.821	1.783	2.180	666	9	2	5.010	2.451
054	CARENNO	47	299	168	31	2	1	217	331
055	CAROBBO DEGLI ANGELI	326	573	378	104	5	—	709	677
056	CARONA	81	22	28	31	1	—	110	53
057	CARVICO	746	711	522	195	4	—	1.272	906
058	CASAZZA	475	513	471	133	3	1	949	647
059	CASIRATE D'ADDA	266	610	408	154	—	1	674	765
060	CASNIGO	756	676	522	127	2	—	1.280	803
061	CASSIGLIO	8	33	9	17	—	—	17	50
062	CASTELLI CALEPIO	1.557	1.122	1.214	273	7	—	2.778	1.395

segue TAV. 12 — **Popolazione residente che rientra giornalmente nella propria dimora abituale, secondo il luogo di lavoro o di studio**

Codice dei Comuni	COMUNI	OCCUPATI		SCOLARI E STUDENTI		PERSONE CHE FREQUENTANO UN CORSO DI FORMAZIONE PROFESSIONALE		TOTALE	
		Nello stesso Comune	Fuori del Comune	Nello stesso Comune	Fuori del Comune	Nello stesso Comune	Fuori del Comune	Nello stesso Comune	Fuori del Comune
063	CASTEL ROZZONE	254	497	405	59	2	2	661	558
064	CASTIONE DELLA PRESOLANA	517	105	524	116	3	2	1.044	223
065	CASTRO	67	364	174	145	1	—	242	509
066	CAVERNAGO	113	259	129	52	2	—	244	311
067	CAZZANO SANT'ANDREA	217	201	174	50	—	—	391	251
068	CENATE SOPRA	205	257	175	99	—	—	380	356
069	CENATE SOTTO	232	303	299	44	1	—	532	347
070	CENE	742	498	472	118	4	—	1.218	616
071	CERETE	115	163	126	74	1	—	242	237
072	CHIGNOLO D'ISOLA	381	421	349	47	—	1	730	469
073	CHIUDUNO	651	929	767	125	5	1	1.423	1.055
074	CISANO BERGAMASCO	982	964	906	213	7	2	1.895	1.179
075	CISERANO	630	975	702	158	7	3	1.339	1.136
076	CIVIDATE AL PIANO	732	788	775	135	5	—	1.512	923
077	CLUSONE	1.414	802	1.427	152	8	2	2.849	956
078	COLERE	250	82	145	30	—	—	395	112
079	COLOGNO AL SERIO	952	1.151	1.370	280	9	1	2.331	1.432
080	COLZATE	200	366	168	129	1	—	369	495
081	COMUN NUOVO	363	406	399	75	4	1	766	482
082	CORNA IMAGNA	50	118	76	52	2	—	128	170
249	CORNALBA	37	22	3	39	—	—	40	61
083	CORTENOVA	324	193	146	99	—	1	470	293
084	COSTA DI MEZZATE	221	436	233	130	2	1	456	567
247	COSTA DI SERINA	134	122	103	17	1	—	238	139
085	COSTA VALLE IMAGNA	63	90	108	19	—	—	171	109
086	COSTA VOLPINO	1.541	1.231	1.404	498	6	1	2.951	1.730
087	COVO	387	426	436	83	2	—	825	509
088	CREDARO	324	397	303	65	1	—	628	462
089	CURNO	616	1.695	1.010	510	5	3	1.631	2.208
090	CUSIO	37	34	36	18	1	—	74	52
091	DALMINE	3.620	2.467	3.049	639	34	3	6.703	3.109
092	DOSSENA	66	131	127	15	1	—	194	146
093	ENDINE GAIANO	351	376	404	116	3	—	758	492
094	ENTRATICO	53	305	148	100	—	—	201	405
095	ERVE	61	150	58	43	1	—	120	193
096	FARA GERA D'ADDA	918	883	685	200	3	1	1.606	1.084
097	FARA OLIVANA CON SOLA	60	204	128	27	—	—	188	231
098	FILAGO	493	434	370	71	2	4	865	509
099	FINO DEL MONTE	56	136	71	52	1	—	128	188
100	FIORANO AL SERIO	365	528	259	159	1	—	625	687
101	FONTANELLA	462	485	586	123	—	—	1.048	608
102	FONTENO	40	140	72	43	—	—	112	183
103	FOPPOLO	60	7	21	11	—	—	81	18
104	FORESTO SPARSO	319	350	399	45	1	1	719	396
105	FORNOVO SAN GIOVANNI	243	428	249	173	2	—	494	601
106	FUIPIANO VALLE IMAGNA	44	3	31	12	—	—	75	15
107	GANDELLINO	86	202	132	55	—	—	218	257
108	GANDINO	1.201	609	743	245	4	1	1.948	855
109	GANDOSSO	56	267	128	51	1	—	185	318
110	GAVERINA TERME	117	149	93	67	2	—	212	216
111	GAZZANIGA	776	1.066	686	184	5	—	1.467	1.250
112	GÈROSA	53	51	36	22	1	—	90	73
113	GHISALBA	476	832	734	98	—	—	1.210	930
114	GORLAGO	523	771	574	125	4	—	1.101	896
115	GORLE	391	961	601	360	5	—	997	1.321
116	GORNO	103	604	291	48	5	—	399	652
117	GRASSOBBIO	932	591	688	104	6	3	1.626	698
118	GROMO	160	176	163	26	1	—	324	202
119	GRONE	94	1	139	—	1	—	234	1
120	GRUMELLO DEL MONTE	1.129	786	888	214	9	1	2.026	1.001
121	ISOLA DI FONDRA	28	22	8	12	—	—	36	34
122	ISSO	34	119	27	82	1	—	62	201
123	LALLIO	281	558	362	125	3	1	646	684

segue TAV. 12 — **Popolazione residente che rientra giornalmente nella propria dimora abituale, secondo il luogo di lavoro o di studio**

Codice dei Comuni	COMUNI	OCCUPATI		SCOLARI E STUDENTI		PERSONE CHE FREQUENTANO UN CORSO DI FORMAZIONE PROFESSIONALE		TOTALE	
		Nello stesso Comune	Fuori del Comune	Nello stesso Comune	Fuori del Comune	Nello stesso Comune	Fuori del Comune	Nello stesso Comune	Fuori del Comune
124	LEFFE	1.204	645	745	218	5	—	1.954	863
125	LENNA	61	107	61	55	—	—	122	162
126	LEVATE	241	743	465	113	1	—	707	856
127	LOCATELLO	80	80	73	31	—	—	153	111
128	LOVERE	1.324	610	1.098	148	8	3	2.430	761
129	LURANO	236	253	240	62	—	—	476	315
130	LUZZANA	58	101	66	39	2	—	126	140
131	MADONE	466	575	414	105	1	—	881	680
132	MAPELLO	544	1.128	675	251	6	—	1.225	1.379
133	MARTINENGO	1.227	1.297	1.318	186	8	—	2.553	1.483
250	MEDOLAGO	130	371	138	105	—	1	268	477
134	MEZZOLDI	21	32	28	24	—	—	49	56
135	MISANO DI GERA D'ADDA	288	491	309	85	1	1	598	577
136	MOIO DE'CALVI	23	37	—	26	—	—	23	63
137	MONASTEROLO DEL CASTELLO	41	155	58	73	—	—	99	228
139	MONTELLO	255	475	320	56	2	3	577	534
138	MONTE MARENZO	178	265	163	95	4	—	345	360
140	MORENGO	123	521	257	52	3	—	383	573
141	MORNICO AL SERIO	395	294	399	65	3	—	797	359
142	MOZZANICA	418	545	561	99	3	—	982	644
143	MOZZO	324	1.624	755	510	4	—	1.083	2.134
144	NEMBRO	1.523	2.368	1.536	494	20	5	3.079	2.867
145	OLMO AL BREMBO	76	76	83	15	1	—	160	91
146	OLTRE IL COLLE	268	96	218	15	—	1	486	112
147	OLTRESSENDA ALTA	28	33	17	10	—	—	45	43
148	ONETA	58	189	67	48	—	—	125	237
149	ONORE	52	77	84	62	—	—	136	139
150	ORIO AL SERIO	108	265	134	75	—	—	242	340
151	ORNICA	23	54	36	27	—	—	59	81
152	OSIO SOPRA	409	875	485	111	2	3	896	989
153	OSIO SOTTO	874	2.623	1.469	566	22	—	2.365	3.189
154	PAGAZZANO	228	368	231	46	1	—	460	414
155	PALADINA	229	803	489	108	7	3	725	914
156	PALAZZAGO	311	650	417	95	3	2	731	747
157	PALOSCO	724	702	872	138	4	1	1.600	841
158	PARRE	503	343	261	174	—	—	764	517
159	PARZANICA	31	88	57	27	—	—	88	115
160	PEDRENGO	428	802	572	130	7	4	1.007	936
161	PEIA	258	420	166	114	4	1	428	535
162	PIANICO	103	285	128	126	—	—	231	411
163	PIARIO	97	160	99	64	1	—	197	224
164	PIAZZA BREMBANA	144	175	119	114	—	—	263	289
165	PIAZZATORRE	49	26	54	53	5	—	108	79
166	PIAZZOLO	6	19	17	11	—	—	23	30
167	POGNANO	76	307	139	88	—	—	215	395
168	PONTE NOSSA	627	230	303	107	6	2	936	339
169	PONTERANICA	759	1.767	893	607	2	—	1.654	2.374
170	PONTE SAN PIETRO	1.502	2.466	1.587	678	23	6	3.112	3.150
171	PONTIDA	392	579	427	92	4	—	823	671
172	PONTIROLO NUOVO	569	706	525	140	5	2	1.099	848
173	PRADALUNGA	310	1.113	558	157	1	5	869	1.275
174	PREDORE	271	311	246	67	2	—	519	378
175	PREMOLO	91	306	90	78	—	—	181	384
176	PRESEZZO	459	883	539	198	3	—	1.001	1.081
177	PUMENENGO	236	237	207	20	—	1	443	258
178	RANICA	568	1.330	735	431	8	3	1.311	1.764
179	RANZANICO	36	145	78	47	—	—	114	192
180	RIVA DI SOLTÒ	59	178	79	61	1	—	139	239
182	ROGNO	314	518	315	222	—	2	629	742
183	ROMANO DI LOMBARDIA	2.628	2.439	2.751	321	19	3	5.398	2.763
184	RONCOBELLO	64	42	42	34	—	—	106	76
185	RONCOLA	60	70	62	38	—	—	122	108
186	ROTA D'IMAGNA	153	95	97	40	—	—	250	135

segue TAV. 12 — **Popolazione residente che rientra giornalmente nella propria dimora abituale, secondo il luogo di lavoro o di studio**

Codice dei Comuni	COMUNI	OCCUPATI		SCOLARI E STUDENTI		PERSONE CHE FREQUENTANO UN CORSO DI FORMAZIONE PROFESSIONALE		TOTALE	
		Nello stesso Comune	Fuori del Comune	Nello stesso Comune	Fuori del Comune	Nello stesso Comune	Fuori del Comune	Nello stesso Comune	Fuori del Comune
187	ROVETTA	246	301	383	85	4	—	633	386
188	SAN GIOVANNI BIANCO	854	613	769	167	2	—	1.625	780
189	SAN PAOLO D'ARGON	488	603	430	129	2	—	920	732
190	SAN PELLEGRINO TERME	1.452	390	967	221	7	3	2.426	614
191	SANTA BRIGIDA	79	85	60	33	—	—	139	118
192	SANT'OMOBONO IMAGNA	524	245	523	68	2	—	1.049	313
193	SARNICO	1.309	738	808	256	10	—	2.127	994
194	SCANZOROSCIATE	960	1.632	1.200	349	11	3	2.171	1.984
195	SCHILPARIO	164	64	225	20	—	—	389	84
196	SEDRINA	237	543	393	52	2	—	632	595
197	SELVINO	223	134	365	78	6	2	594	214
198	SERiate	2.217	4.387	2.763	1.059	28	4	5.008	5.450
199	SERINA	250	175	275	38	1	—	526	213
200	SOLTO COLLINA	90	178	127	93	—	1	217	272
251	SOLZA	147	258	170	39	—	—	317	297
201	SONGAVAZZO	37	77	64	41	—	—	101	118
202	SORISOLE	838	1.878	1.252	353	5	2	2.095	2.233
203	SOTTO IL MONTE GIOVANNI XXIII	152	639	386	115	—	—	538	754
204	SOVERE	475	771	733	217	4	2	1.212	990
205	SPINONE AL LAGO	58	116	77	63	—	—	135	179
206	SPIRANO	491	765	669	128	2	3	1.162	896
207	STIZZANO	820	1.840	1.180	308	11	3	2.011	2.151
208	STROZZA	36	194	95	70	—	—	131	264
209	SUISIO	570	542	570	71	—	—	1.140	613
210	TALEGGIO	144	2	83	—	3	—	230	2
211	TAVERNOLA BERGAMASCA	490	319	383	99	1	—	874	418
212	TELGATE	691	400	633	111	7	—	1.331	511
213	TERNO D'ISOLA	454	803	493	154	6	—	953	957
214	TORRE BOLDONE	829	1.713	1.176	414	14	2	2.019	2.129
215	TORRE DE'BUSI	95	439	266	26	1	—	362	465
216	TORRE DE'ROVERI	204	261	217	63	1	—	422	324
217	TORRE PALLAVICINA	179	124	104	66	1	—	284	190
218	TRESCORE BALNEARIO	1.216	1.133	1.129	212	9	—	2.354	1.345
219	TREVIGLIO	6.958	2.482	4.848	631	27	—	11.833	3.113
220	TREVILO	905	1.986	1.188	596	6	2	2.099	2.584
221	UBIALE CLANEZZO	93	319	117	78	2	—	212	397
222	URGNANO	1.823	798	1.200	254	14	1	3.037	1.053
223	VALBONDIONE	235	102	217	28	1	—	453	130
224	VALBREMBO	293	673	408	158	5	—	706	831
225	VALGOGLIO	28	90	62	46	—	—	90	136
226	VALLEVE	28	13	15	11	—	—	43	24
227	VALNEGRA	15	52	33	10	—	—	48	62
228	VALSECCA	37	84	60	32	—	—	97	116
229	VALTORTA	42	39	43	16	1	—	86	55
230	VEDESETA	77	12	27	7	—	—	104	19
231	VERCURAGO	290	754	355	268	—	—	645	1.022
232	VERDELLINO	986	1.172	1.065	258	10	3	2.061	1.433
233	VERDELLO	678	1.631	1.013	259	7	1	1.698	1.891
234	VERTOVA	779	943	617	264	4	2	1.400	1.209
235	VIADANICA	159	156	79	56	—	—	238	212
236	VIGANO SAN MARTINO	121	198	79	99	—	—	200	297
237	VIGOLO	113	79	96	6	—	—	209	85
238	VILLA D'ADDA	402	638	482	130	3	—	887	768
239	VILLA D'ALME'	730	1.348	880	257	3	2	1.613	1.607
240	VILLA DI SERIO	504	920	648	147	6	—	1.158	1.067
241	VILLA D'OGNA	340	214	172	116	4	—	516	330
242	VILLONGO	808	1.078	879	243	8	2	1.695	1.323
243	VILMINORE DI SCALVE	334	61	227	18	1	—	562	79
244	ZANDOBBIO	323	363	275	109	1	—	599	472
245	ZANICA	756	1.221	814	185	5	1	1.575	1.407
246	ZOGNO	1.603	1.092	1.393	197	10	3	3.006	1.292
	TOTALE PROVINCIA	144.240	158.389	143.667	36.444	1.001	191	288.908	195.024

TAV. 13 - Famiglie residenti per ampiezza della famiglia

Codice dei Comuni	COMUNI	FAMIGLIE CON COMPONENTI									
		1		2	3	4	5	6	7	8 e più	
		TOTALE	di cui non in coabitazione							Famiglie	Componenti
001	ADRARA SAN MARTINO	76	66	101	90	96	61	25	12	8	70
002	ADRARA SAN ROCCO	42	41	35	40	49	24	10	4	1	10
003	ALBANO SANT'ALESSANDRO	149	134	272	364	428	198	66	25	8	65
004	ALBINO	931	835	1.274	1.183	1.172	430	106	35	13	110
248	ALGUA	59	59	48	49	44	33	7	4	3	26
005	ALME'	153	121	311	379	404	221	59	19	8	70
006	ALMENNO SAN BARTOLOMEO	226	176	249	281	242	130	49	16	9	75
007	ALMENNO SAN SALVATORE	195	183	310	381	380	184	63	20	7	59
008	ALZANO LOMBARDO	771	644	918	927	935	358	93	24	13	112
009	AMBIVERE	71	59	110	133	136	64	20	7	3	25
010	ANTEGNATE	98	86	146	166	151	59	27	9	3	26
011	ARCENE	159	116	219	275	299	124	36	15	9	78
012	ARDESIO	237	211	242	251	238	103	59	26	17	142
013	ARZAGO D'ADDA	82	67	127	111	114	38	12	7	1	8
014	AVERARA	32	32	41	19	17	8	5	1	1	8
015	AVIATICO	37	30	40	34	30	18	7	1	1	8
016	AZZANO SAN PAOLO	188	172	302	386	493	185	55	17	8	65
017	AZZONE	39	39	26	41	39	24	6	9	3	26
018	BAGNATICA	86	79	134	186	209	64	34	11	5	43
019	BARBATA	19	15	29	41	31	16	8	2	2	22
020	BARIANO	141	140	216	270	303	113	42	10	3	27
021	BARZANA	48	33	65	65	63	40	16	4	3	24
022	BEDULITA	26	26	26	35	41	19	8	—	3	25
023	BERBENNO	119	102	171	139	162	88	20	5	11	98
024	BERGAMO	10.637	9.250	10.697	9.009	8.857	3.284	888	233	138	1.170
025	BERZO SAN FERMO	76	76	72	78	67	29	14	6	2	16
026	BIANZANO	28	27	43	42	33	16	3	3	—	—
027	BLELLO	11	9	9	6	9	3	1	—	—	—
028	BOLGARE	88	78	153	220	276	128	47	11	16	135
029	BOLTIERE	138	116	218	228	261	82	29	3	2	16
030	BONATE SOPRA	295	182	299	388	335	166	55	12	12	101
031	BONATE SOTTO	208	162	314	413	383	167	61	20	9	78
032	BORGO DI TERZO	68	53	45	61	52	21	4	2	1	8
033	BOSSICO	51	51	63	64	66	46	21	10	5	42
034	BOTTANUCO	128	92	217	295	254	131	45	12	10	86
035	BRACCA	47	33	44	49	49	23	8	1	2	17
036	BRANZI	82	81	73	72	62	23	6	1	2	18
037	BREMBATE	291	268	426	496	442	198	53	17	7	62
038	BREMBATE DI SOPRA	246	129	350	356	430	158	56	23	9	78
039	BREMBILLA	148	134	217	295	288	151	69	19	23	208
040	BRIGNANO GERA D'ADDA	277	255	294	304	349	131	60	19	8	65
041	BRUMANO	14	14	6	6	4	2	1	—	—	—
042	BRUSAPORTO	99	46	147	159	198	81	33	10	2	21
043	CALCINATE	120	107	179	252	284	155	41	15	8	76
044	CALCIO	208	198	306	360	377	133	28	14	13	109
045	CALOLZIOCORTE	781	676	1.029	1.105	1.093	431	156	46	47	425
046	CALUSCO D'ADDA	333	259	453	688	573	224	65	18	17	146
047	CALVENZANO	195	192	201	239	225	64	16	2	2	17
048	CAMERATA CORNELLO	36	35	32	33	41	17	7	5	1	8
049	CANONICA D'ADDA	216	185	274	292	275	96	29	6	7	58
050	CAPIZZONE	49	48	77	74	76	32	14	3	2	17
051	CAPRIATE SAN GERVASIO	447	336	537	533	475	185	47	15	13	119
052	CAPRINO BERGAMASCO	168	161	195	170	186	68	30	15	8	72
053	CARAVAGGIO	891	770	1.070	1.108	1.073	429	112	32	13	107
054	CARENNO	116	112	101	91	97	39	12	3	2	16
055	CAROBBO DEGLI ANGELI	120	99	186	183	188	91	42	11	9	75
056	CARONA	65	65	29	35	36	17	3	—	—	—
057	CARVICO	155	128	228	327	299	95	33	11	4	35
058	CASAZZA	157	122	186	211	205	118	48	17	14	128
059	CASIRATE D'ADDA	134	122	178	243	189	86	26	7	5	42
060	CASNIGO	217	202	273	257	274	94	21	15	7	65
061	CASSIGLIO	10	10	7	6	10	8	2	1	—	—
062	CASTELLI CALEPIO	365	301	551	594	611	233	69	24	14	114

segue TAV. 13 — Famiglie residenti per ampiezza della famiglia

Codice dei Comuni	COMUNI	FAMIGLIE CON COMPONENTI									
		1		2	3	4	5	6	7	8 e più	
		TOTALE	di cui non in coabitazione							Famiglie	Componenti
063	CASTEL ROZZONE	78	70	110	168	167	75	23	11	2	16
064	CASTIONE DELLA PRESOLANA	157	153	180	187	217	132	53	13	5	41
065	CASTRO	125	98	149	144	120	33	5	6	—	—
066	CAVERNAGO	17	17	37	75	84	33	13	3	1	8
067	CAZZANO SANT'ANDREA	45	36	73	82	86	41	8	3	3	25
068	CENATE SOPRA	67	59	76	113	106	57	15	3	2	18
069	CENATE SOTTO	49	45	104	134	152	65	20	6	4	32
070	CENE	252	223	246	274	247	79	25	3	6	48
071	CERETE	84	70	101	107	99	21	7	—	2	16
072	CHIGNOLO D'ISOLA	86	71	92	139	161	56	35	10	6	53
073	CHIUDUNO	151	126	276	325	315	171	71	17	11	101
074	CISANO BERGAMASCO	261	224	358	426	444	171	58	20	13	114
075	CISERANO	171	134	239	331	339	136	63	14	7	62
076	CIVIDATE AL PIANO	216	165	275	349	402	135	53	15	11	90
077	CLUSONE	559	495	598	592	594	247	83	21	11	97
078	COLERE	44	41	56	75	52	42	24	13	8	69
079	COLOGNO AL SERIO	304	236	436	536	602	336	111	34	22	186
080	COLZATE	97	82	134	135	141	32	11	2	2	16
081	COMUN NUOVO	42	37	110	138	201	95	38	10	7	67
082	CORNA IMAGNA	39	39	38	36	26	24	10	12	10	100
249	CORNALBA	33	33	30	22	21	8	2	—	—	—
083	CORTENOVA	60	57	86	106	100	38	12	6	—	—
084	COSTA DI MEZZATE	71	70	91	156	135	67	19	8	4	36
247	COSTA DI SERINA	84	81	68	76	53	29	9	4	3	24
085	COSTA VALLE IMAGNA	73	51	49	31	35	30	15	4	2	16
086	COSTA VOLPINO	471	331	564	695	695	252	73	24	10	82
087	COVO	82	82	186	229	184	75	39	14	6	54
088	CREDARO	98	98	131	144	154	61	12	5	5	41
089	CURNO	325	222	399	506	544	210	68	15	9	78
090	CUSIO	26	26	33	18	25	24	5	1	1	8
091	DALMINE	593	483	1.141	1.340	1.423	522	166	49	29	249
092	DOSSENA	60	56	56	64	52	36	13	3	3	26
093	ENDINE GAIANO	187	181	212	228	198	88	34	5	1	8
094	ENTRATICO	62	54	93	96	87	41	18	2	4	34
095	ERVE	60	58	58	39	46	27	7	1	—	—
096	FARA GERA D'ADDA	383	290	430	390	353	128	43	20	5	42
097	FARA OLIVANA CON SOLA	26	22	45	73	63	31	11	6	1	8
098	FILAGO	70	60	131	165	183	81	29	6	4	34
099	FINO DEL MONTE	57	52	81	58	61	20	12	3	—	—
100	FIORANO AL SERIO	197	175	223	205	165	58	20	7	3	26
101	FONTANELLA	162	155	223	223	243	102	58	16	13	116
102	FONTENO	41	41	48	53	41	23	9	5	1	9
103	FOPPOLO	17	17	12	17	13	3	5	1	1	8
104	FORESTO SPARSO	145	145	110	129	165	98	39	11	8	72
105	FORNOVO SAN GIOVANNI	75	74	152	161	131	82	29	11	3	24
106	FUIPIANO VALLE IMAGNA	19	19	28	12	15	10	3	3	—	—
107	GANDELLINO	60	60	77	78	63	41	21	7	6	52
108	GANDINO	371	356	430	441	413	178	53	11	6	49
109	GANDOSSO	33	31	41	84	76	42	13	5	1	8
110	GAVERINA TERME	91	67	61	56	78	20	10	1	3	25
111	GAZZANIGA	457	379	427	413	402	142	27	10	1	8
112	GEROSA	48	47	35	32	27	13	5	2	2	18
113	GHISALBA	122	111	184	266	311	137	56	13	9	76
114	GORLAGO	143	136	245	260	266	117	40	23	7	62
115	GORLE	119	105	243	269	331	128	38	10	5	40
116	GORNO	180	151	149	169	162	57	8	2	4	33
117	GRASSOBBIO	112	112	222	293	313	141	40	11	4	36
118	GROMO	62	52	85	69	88	50	18	15	5	41
119	GRONE	56	56	43	63	53	26	5	3	3	25
120	GRUMELLO DEL MONTE	182	160	334	351	437	185	77	28	8	70
121	ISOLA DI FONDRA	31	31	25	11	12	3	2	1	—	—
122	ISSO	13	9	22	38	34	20	9	1	3	25
123	LALLIO	69	54	142	169	186	74	20	7	4	34

segue TAV. 13 — Famiglie residenti per ampiezza della famiglia

Codice dei Comuni	COMUNI	FAMIGLIE CON COMPONENTI									
		1		2	3	4	5	6	7	8 e più	
		TOTALE	di cui non in coabitazione							Famiglie	Componenti
124	LEFFE	368	266	390	461	393	156	41	12	4	34
125	LENNA	67	66	67	59	45	25	3	2	—	—
126	LEVATE	100	100	151	166	223	104	31	13	6	49
127	LOCATELLO	54	54	63	40	45	24	6	5	2	20
128	LOVERE	411	388	565	443	450	196	43	12	3	24
129	LURANO	54	48	96	127	118	43	21	5	—	—
130	LUZZANA	26	24	43	52	45	14	6	2	—	—
131	MADONE	104	74	147	222	200	79	26	11	7	61
132	MAPELLO	158	113	313	358	384	161	43	7	5	41
133	MARTINENGO	254	249	377	479	561	274	118	24	21	192
250	MEDOLAGO	71	43	84	138	95	26	7	4	1	10
134	MEZZOLDO	42	42	29	23	21	14	2	—	—	—
135	MISANO DI GERA D'ADDA	117	117	149	174	151	68	11	2	2	21
136	MOIO DE'CALVI	29	29	22	20	11	3	1	—	1	8
137	MONASTEROLO DEL CASTELLO	67	64	78	49	42	25	13	4	1	8
139	MONTELO	66	42	118	149	173	53	17	9	3	27
138	MONTE MARENZO	59	59	65	79	95	48	13	3	4	35
140	MORENGO	69	61	110	137	134	61	14	5	—	—
141	MORNICO AL SERIO	112	100	112	152	151	84	42	16	6	54
142	MOZZANICA	138	125	189	245	254	110	44	13	4	35
143	MOZZO	181	137	340	435	495	147	54	9	3	25
144	NEMBRO	638	439	764	858	785	353	107	24	20	172
145	OLMO AL BREMBO	48	44	48	39	44	18	3	—	1	8
146	OLTRE IL COLLE	91	87	99	83	81	44	28	6	8	78
147	OLTRESSENDA ALTA	17	16	6	1	15	5	5	3	1	8
148	ONETA	62	59	54	48	65	22	5	1	3	24
149	ONORE	44	44	53	56	43	33	7	5	—	—
150	ORIO AL SERIO	59	49	85	83	104	29	7	—	—	—
151	ORNICA	19	18	14	16	16	12	10	7	2	18
152	OSIO SOPRA	101	77	220	238	252	111	31	8	14	118
153	OSIO SOTTO	369	301	671	822	767	282	78	24	13	111
154	PAGAZZANO	54	54	84	116	147	57	16	3	2	16
155	PALADINA	141	117	198	228	230	115	41	15	5	49
156	PALAZZAGO	118	103	184	235	222	85	33	12	4	36
157	PALOSCO	151	136	249	287	354	183	68	32	16	135
158	PARRE	155	136	168	180	166	81	27	8	4	34
159	PARZANICA	53	53	63	38	39	13	3	5	—	—
160	PEDRENGO	115	85	187	258	266	126	44	8	2	18
161	PEIA	77	77	109	135	151	44	8	8	4	32
162	PIANICO	76	72	92	93	98	36	10	3	4	32
163	PIARIO	37	26	51	47	73	27	7	2	1	8
164	PIAZZA BREMBANA	83	83	80	79	79	31	11	2	1	9
165	PIAZZATORRE	32	32	24	26	33	19	9	3	1	8
166	PIAZZOLO	15	15	9	4	6	9	1	1	—	—
167	POGNANO	38	33	57	95	96	39	12	1	2	17
168	PONTE NOSSA	214	172	228	189	170	52	9	3	1	8
169	PONTERANICA	288	218	471	512	562	219	60	17	4	35
170	PONTE SAN PIETRO	576	430	796	825	866	333	77	23	10	83
171	PONTIDA	138	127	182	186	190	96	38	9	8	70
172	PONTIROLO NUOVO	183	163	262	307	266	117	35	13	6	51
173	PRADALUNGA	165	152	256	264	300	148	38	16	6	56
174	PREDORE	96	90	127	126	122	52	11	7	3	24
175	PREMOLO	91	56	92	96	67	27	4	3	1	8
176	PRESEZZO	118	118	208	265	283	122	39	9	6	51
177	PUMENENGO	70	65	98	110	110	40	17	5	8	72
178	RANICA	258	198	381	410	435	168	34	17	12	100
179	RANZANICO	60	57	69	61	57	22	7	—	—	—
180	RIVA DI SOLTO	71	71	72	62	70	22	11	3	2	17
182	ROGNO	169	128	206	230	206	72	18	4	2	17
183	ROMANO DI LOMBARDIA	619	528	943	1.187	1.159	474	142	45	28	249
184	RONCOBELLO	66	66	53	30	31	12	5	4	—	—
185	RONCOLA	32	32	29	27	39	30	11	2	2	16
186	ROTA D'IMAGNA	87	87	58	50	50	35	9	2	1	10

segue TAV. 13 — Famiglie residenti per ampiezza della famiglia

Codice dei Comuni	COMUNI	FAMIGLIE CON COMPONENTI									
		1		2	3	4	5	6	7	8 e più	
		TOTALE	di cui non in coabitazione							Famiglie	Componenti
187	ROVETTA	179	143	195	210	177	75	25	10	3	26
188	SAN GIOVANNI BIANCO	241	225	309	324	335	185	62	26	16	142
189	SAN PAOLO D'ARGON	80	67	172	210	269	91	32	8	9	79
190	SAN PELLEGRINO TERME	356	280	363	345	442	171	74	23	14	122
191	SANTA BRIGIDA	52	52	51	46	54	21	6	6	—	—
192	SANT'OMOBONO IMAGNA	150	126	181	179	195	109	30	12	13	113
193	SARNICO	392	337	413	414	430	185	42	15	5	42
194	SCANZOROSCIATE	444	253	445	488	595	262	82	29	10	87
195	SCHILPARIO	120	120	103	96	85	46	24	9	5	45
196	SEDRINA	145	123	163	186	169	86	20	6	6	52
197	SELVINO	82	82	96	114	109	81	39	13	6	52
198	SERiate	1.127	718	1.301	1.388	1.477	521	162	47	28	241
199	SERINA	149	149	141	124	125	73	39	9	6	49
200	SOLTO COLLINA	104	95	118	90	103	43	4	1	—	—
251	SOLZA	50	50	72	89	73	39	15	2	1	9
201	SONGAVAZZO	43	41	40	37	54	14	4	—	—	—
202	SORISOLE	318	262	401	525	577	277	113	29	17	145
203	SOTTO IL MONTE GIOVANNI XXIII	71	63	141	175	172	96	24	8	7	69
204	SOVERE	268	239	369	305	337	166	50	9	7	60
205	SPINONE AL LAGO	61	51	63	43	48	24	4	3	1	9
206	SPIRANO	127	125	229	231	314	131	59	21	6	52
207	STEZZANO	233	224	453	555	645	244	74	41	18	149
208	STROZZA	45	37	45	68	56	43	3	3	2	21
209	SUISIO	104	53	145	220	203	111	44	11	5	42
210	TALEGGIO	73	62	65	53	44	20	12	2	3	29
211	TAVERNOLA BERGAMASCA	102	86	134	154	187	84	29	18	3	26
212	TELGATE	105	87	176	240	247	128	48	22	6	50
213	TERNO D'ISOLA	121	99	195	285	244	103	45	10	2	16
214	TORRE BOLDONE	269	242	476	562	619	224	56	12	10	89
215	TORRE DE'BUSI	80	70	114	106	116	57	22	6	4	34
216	TORRE DE'ROVERI	53	53	83	96	92	56	28	11	2	16
217	TORRE PALLAVICINA	55	41	58	55	69	41	10	10	4	37
218	TRESCORE BALNEARIO	249	232	451	512	484	228	80	23	6	50
219	TREVIGLIO	1.977	1.600	2.023	2.101	1.936	716	225	61	38	335
220	TREVILO	337	251	500	633	668	285	76	27	8	68
221	UBIALE CLANEZZO	65	56	70	83	87	49	14	5	—	—
222	URGNANO	301	258	437	565	558	273	96	27	11	97
223	VALBONDIONE	104	103	105	89	96	46	27	12	6	50
224	VALBREMBO	82	76	174	196	233	84	30	14	2	19
225	VALGOGLIO	35	20	31	40	41	21	13	4	—	—
226	VALLEVE	9	9	9	9	11	8	4	—	1	8
227	VALNEGRA	21	21	20	16	23	5	3	—	1	9
228	VALSECCA	35	35	33	24	29	19	9	6	—	—
229	VALTORTA	28	28	33	24	21	13	9	7	5	43
230	VEDESETA	31	31	24	20	15	16	5	1	—	—
231	VERCURAGO	135	132	179	196	242	93	33	4	3	30
232	VERDELLINO	197	135	308	420	483	210	64	15	13	113
233	VERDELLO	235	144	348	461	484	199	66	21	12	102
234	VERTOVA	378	359	399	452	386	130	32	10	3	24
235	VIADANICA	54	54	62	75	53	41	7	3	—	—
236	VIGANO SAN MARTINO	50	46	82	70	76	32	8	—	—	—
237	VIGOLO	55	55	73	56	37	19	7	5	3	32
238	VILLA D'ADDA	156	117	200	261	224	84	28	12	10	86
239	VILLA D'ALME'	256	207	354	396	430	207	72	24	19	165
240	VILLA DI SERIO	183	146	240	292	348	130	41	11	5	43
241	VILLA D'OGNA	125	108	131	112	118	56	16	6	3	24
242	VILLONGO	268	184	339	434	394	157	60	12	8	67
243	VILMINORE DI SCALVE	124	124	117	103	92	49	24	11	5	42
244	ZANDOBBIO	127	109	135	142	162	75	24	6	5	45
245	ZANICA	176	156	344	386	415	178	55	20	7	68
246	ZOGNO	539	383	616	660	646	256	76	19	9	80
	TOTALE PROVINCIA	50.741	42.870	63.079	67.703	68.725	28.572	9.183	2.860	1.580	13.673

TAV. 14 - Famiglie residenti secondo

Codice dei Comuni	COMUNI	FAMIGLIE					
		CONIUGI				CONIUGI	
		TOTALE		di cui con altre persone		TOTALE	
		Famiglie	Componenti	Famiglie	Componenti	Famiglie	Componenti
001	ADRARA SAN MARTINO	80	167	7	21	263	1.161
002	ADRARA SAN ROCCO	23	48	2	6	105	449
003	ALBANO SANT'ALESSANDRO	210	440	16	52	984	4.052
004	ALBINO	861	1.757	32	99	2.618	10.265
248	ALGUA	40	80	—	—	114	488
005	ALME'	219	443	4	13	1.002	4.079
006	ALMENNO SAN BARTOLOMEO	170	343	3	9	657	2.687
007	ALMENNO SAN SALVATORE	233	479	11	35	926	3.767
008	ALZANO LOMBARDO	628	1.281	20	65	2.098	8.233
009	AMBIVERE	77	156	2	6	331	1.339
010	ANTEGNATE	108	225	9	27	372	1.497
011	ARCENE	143	288	2	6	693	2.793
012	ARDESIO	155	313	3	9	617	2.612
013	ARZAGO D'ADDA	86	175	3	9	255	1.008
014	AVERARA	16	32	—	—	48	199
015	AVIATICO	26	52	—	—	74	298
016	AZZANO SAN PAOLO	241	501	16	51	1.042	4.200
017	AZZONE	13	28	2	6	94	417
018	BAGNATICA	97	205	7	25	460	1.865
019	BARBATA	14	29	1	3	85	351
020	BARIANO	155	319	7	23	663	2.662
021	BARZANA	41	83	1	3	180	761
022	BEDULITA	17	35	1	3	99	405
023	BERBENNO	131	267	4	13	387	1.632
024	BERGAMO	7.356	14.993	256	793	19.902	78.264
025	BERZO SAN FERMO	48	98	2	6	183	740
026	BIANZANO	29	59	1	3	86	343
027	BLELLO	4	8	—	—	15	59
028	BOLGARE	128	269	7	27	640	2.657
029	BOLTIERE	164	345	11	39	543	2.119
030	BONATE SOPRA	220	451	9	29	895	3.591
031	BONATE SOTTO	224	457	9	27	948	3.816
032	BORGO DI TERZO	27	56	1	4	120	463
033	BOSSICO	40	85	4	13	188	836
034	BOTTANUCO	156	316	4	12	686	2.778
035	BRACCA	33	70	4	12	105	431
036	BRANZI	42	88	3	10	137	539
037	BREMBATE	306	631	12	43	1.088	4.295
038	BREMBATE DI SOPRA	270	557	12	41	927	3.766
039	BREMBILLA	152	316	11	34	748	3.177
040	BRIGNANO GERA D'ADDA	203	415	8	25	783	3.208
041	BRUMANO	2	4	—	—	11	44
042	BRUSAPORTO	112	231	7	21	440	1.803
043	CALCINATE	131	273	9	29	673	2.767
044	CALCIO	241	501	17	53	837	3.327
045	CALOLZIOCORTE	777	1.593	32	103	2.575	10.423
046	CALUSCO D'ADDA	351	720	16	50	1.433	5.603
047	CALVENZANO	145	298	7	22	508	1.927
048	CAMERATA CORNELLO	15	30	—	—	93	393
049	CANONICA D'ADDA	209	439	16	53	630	2.472
050	CAPIZZONE	60	121	1	3	185	749
051	CAPRIATE SAN GERVASIO	370	760	17	54	1.148	4.508
052	CAPRINO BERGAMASCO	136	280	8	24	414	1.712
053	CARAVAGGIO	770	1.568	26	80	2.498	9.832
054	CARENNO	75	156	4	14	211	845
055	CAROBBIO DEGLI ANGELI	137	281	7	21	475	1.981
056	CARONA	15	32	2	6	79	311
057	CARVICO	155	314	4	12	692	2.702
058	CASAZZA	138	283	7	21	544	2.305
059	CASIRATE D'ADDA	130	266	5	16	508	1.985
060	CASNIGO	188	384	7	22	596	2.379
061	CASSIGLIO	5	10	—	—	25	109
062	CASTELLI CALEPIO	411	846	21	66	1.391	5.525

la tipologia della famiglia

COMPOSTE DA						ALTRO TIPO DI FAMIGLIA		TOTALE		Codice dei Comuni
E FIGLI		UN GENITORE E FIGLI								
di cui con altre persone		TOTALE		di cui con altre persone						
Famiglie	Componenti	Famiglie	Componenti	Famiglie	Componenti	Famiglie	Componenti	Famiglie	Componenti	
24	140	35	101	4	20	91	112	469	1.541	001
9	50	28	90	10	44	49	59	205	646	002
72	383	116	365	29	112	200	266	1.510	5.123	003
120	622	471	1.320	87	341	1.194	1.515	5.144	14.857	004
10	54	30	102	5	24	63	69	247	739	248
57	295	128	396	30	124	205	272	1.554	5.190	005
41	224	110	320	18	78	265	316	1.202	3.666	006
68	361	129	384	30	117	252	345	1.540	4.975	007
100	510	383	1.106	81	336	930	1.136	4.039	11.756	008
13	61	47	139	8	35	89	114	544	1.748	009
44	235	55	158	10	41	124	158	659	2.038	010
44	236	103	315	26	109	197	241	1.136	3.637	011
16	90	111	338	14	56	290	356	1.173	3.619	012
23	120	48	134	8	30	103	127	492	1.444	013
3	18	17	39	1	3	43	54	124	324	014
1	5	22	79	3	12	46	57	168	486	015
63	343	116	356	23	97	235	304	1.634	5.361	016
7	45	27	97	5	24	53	73	187	615	017
42	223	58	169	10	37	114	153	729	2.392	018
5	23	17	61	5	25	32	47	148	488	019
33	170	108	315	20	78	172	213	1.098	3.509	020
18	98	25	59	—	—	58	70	304	973	021
9	49	9	35	6	29	33	40	158	515	022
13	77	53	146	8	27	144	174	715	2.219	023
929	4.658	4.198	11.438	610	2.382	12.287	14.340	43.743	119.035	024
9	56	27	74	5	22	86	97	344	1.009	025
5	24	17	41	3	10	36	48	168	491	026
1	5	7	22	2	9	13	15	39	104	027
57	301	58	217	25	115	113	149	939	3.292	028
31	157	75	219	17	66	179	240	961	2.923	029
35	182	106	301	10	40	341	399	1.562	4.742	030
39	210	154	435	25	91	249	318	1.575	5.026	031
12	63	28	89	6	27	79	92	254	700	032
12	68	32	94	3	15	66	86	326	1.101	033
29	158	91	268	19	66	159	196	1.092	3.558	034
5	26	28	87	8	37	57	77	223	665	035
4	19	38	108	5	21	104	133	321	868	036
65	327	173	503	28	108	363	459	1.930	5.888	037
41	227	140	428	29	119	291	348	1.628	5.099	038
40	221	106	350	23	105	204	286	1.210	4.129	039
38	210	105	315	14	55	351	448	1.442	4.386	040
—	—	5	12	—	—	15	16	33	76	041
25	127	59	174	12	50	118	148	729	2.356	042
62	343	96	333	30	140	154	199	1.054	3.572	043
56	293	101	282	22	81	260	338	1.439	4.448	044
134	739	386	1.180	94	391	950	1.168	4.688	14.364	045
67	327	188	567	44	176	399	487	2.371	7.377	046
25	115	61	167	10	41	230	269	944	2.661	047
6	31	16	44	1	3	48	66	172	533	048
44	228	100	276	12	46	256	307	1.195	3.494	049
19	101	23	69	3	14	59	72	327	1.011	050
69	362	186	507	32	118	548	676	2.252	6.451	051
24	134	81	255	18	78	209	262	840	2.509	052
156	801	380	1.058	62	239	1.080	1.337	4.728	13.795	053
7	41	48	143	6	23	127	139	461	1.283	054
42	233	63	190	10	42	155	200	830	2.652	055
5	23	20	52	3	12	71	80	185	475	056
29	147	110	309	26	95	195	248	1.152	3.573	057
59	315	75	267	22	99	199	252	956	3.107	058
35	189	62	188	13	58	168	213	868	2.652	059
25	124	99	290	20	82	275	343	1.158	3.396	060
2	12	4	12	—	—	10	10	44	141	061
100	537	197	598	51	206	462	585	2.461	7.554	062

segue TAV. 14 — Famiglie residenti secondo

Codice dei Comuni	COMUNI	FAMIGLIE					
		CONIUGI				CONIUGI	
		TOTALE		di cui con altre persone		TOTALE	
		Famiglie	Componenti	Famiglie	Componenti	Famiglie	Componenti
063	CASTEL ROZZONE	67	136	2	6	402	1.620
064	CASTIONE DELLA PRESOLANA	127	257	3	9	534	2.278
065	CASTRO	122	251	7	21	288	1.085
066	CAVERNAGO	29	61	3	9	191	763
067	CAZZANO SANT'ANDREA	44	89	1	3	201	807
068	CENATE SOPRA	61	129	6	19	262	1.064
069	CENATE SOTTO	73	156	8	26	344	1.394
070	CENE	172	352	6	20	564	2.176
071	CERETE	72	148	3	10	207	779
072	CHIGNOLO D'ISOLA	68	145	7	23	371	1.546
073	CHIUDUNO	207	421	7	21	845	3.497
074	CISANO BERGAMASCO	266	554	17	56	1.002	4.048
075	CISERANO	174	358	9	28	804	3.250
076	CIVIDATE AL PIANO	199	408	6	22	889	3.560
077	CLUSONE	425	871	17	55	1.381	5.529
078	COLERE	33	68	1	4	185	835
079	COLOGNO AL SERIO	316	641	8	25	1.497	6.229
080	COLZATE	100	200	—	—	304	1.154
081	COMUN NUOVO	78	163	7	21	433	1.842
082	CORNA IMAGNA	28	56	—	—	110	546
249	CORNALBA	19	39	1	3	45	177
083	CORTENOVA	55	113	3	9	238	939
084	COSTA DI MEZZATE	68	144	6	20	352	1.416
247	COSTA DI SERINA	48	97	1	3	153	613
085	COSTA VALLE IMAGNA	29	59	1	3	102	461
086	COSTA VOLPINO	436	896	21	66	1.600	6.295
087	COVO	145	312	15	52	479	1.919
088	CREDARO	85	176	6	18	340	1.355
089	CURNO	297	615	18	57	1.240	4.936
090	CUSIO	22	45	1	3	62	271
091	DALMINE	875	1.791	35	111	3.233	12.785
092	DOSSENA	33	68	2	6	147	616
093	ENDINE GAIANO	161	326	4	12	478	1.894
094	ENTRATICO	66	134	2	6	224	917
095	ERVE	33	69	1	5	107	436
096	FARA GERA D'ADDA	314	645	13	43	861	3.386
097	FARA OLIVANA CON SOLA	42	89	3	11	162	654
098	FILAGO	92	191	6	19	427	1.737
099	FINO DEL MONTE	59	118	—	—	134	541
100	FIORANO AL SERIO	133	272	6	18	391	1.528
101	FONTANELLA	143	302	10	36	571	2.388
102	FONTENO	32	68	3	10	118	490
103	FOPPOLO	9	19	1	3	37	153
104	FORESTO SPARSO	73	154	6	20	386	1.680
105	FORNOVO SAN GIOVANNI	108	226	9	28	380	1.564
106	FUIPIANO VALLE IMAGNA	20	40	—	—	38	169
107	GANDELLINO	51	109	5	17	178	767
108	GANDINO	294	602	13	40	963	3.821
109	GANDOSSO	26	53	1	3	201	815
110	GAVERINA TERME	46	95	3	9	141	574
111	GAZZANIGA	279	570	12	36	881	3.405
112	GEROSA	16	34	1	4	68	289
113	GHISALBA	142	293	8	25	709	2.924
114	GORLAGO	173	358	11	34	631	2.592
115	GORLE	180	371	11	33	722	2.902
116	GORNO	94	189	1	3	366	1.406
117	GRASSOBBIO	173	360	8	30	737	2.944
118	GROMO	48	99	3	9	209	919
119	GRONE	32	65	1	3	134	537
120	GRUMELLO DEL MONTE	243	495	8	25	993	4.107
121	ISOLA DI FONDRA	11	22	—	—	25	102
122	ISSO	19	40	1	4	94	391
123	LALLIO	105	215	5	15	424	1.702

la tipologia della famiglia

COMPOSTE DA						ALTRO TIPO DI FAMIGLIA		TOTALE		Codice dei Comuni
E FIGLI		UN GENITORE E FIGLI								
di cui con altre persone		TOTALE		di cui con altre persone						
Famiglie	Componenti	Famiglie	Componenti	Famiglie	Componenti	Famiglie	Componenti	Famiglie	Componenti	
13	65	69	201	5	20	96	119	634	2.076	063
26	146	88	276	16	65	195	245	944	3.056	064
14	68	31	78	3	11	141	158	582	1.572	065
20	101	17	62	6	28	26	38	263	924	066
5	26	24	83	13	52	72	101	341	1.080	067
26	147	37	108	4	17	79	95	439	1.396	068
43	230	41	121	9	34	76	115	534	1.786	069
27	139	94	275	16	60	302	365	1.132	3.168	070
13	66	37	106	10	37	105	133	421	1.166	071
21	106	46	129	4	13	100	124	585	1.944	072
74	404	83	253	11	45	202	268	1.337	4.439	073
52	267	157	471	31	123	326	415	1.751	5.488	074
52	276	119	362	30	121	203	246	1.300	4.216	075
43	232	116	340	19	78	252	301	1.456	4.609	076
97	488	236	680	46	178	663	804	2.705	7.884	077
18	112	38	124	8	30	58	76	314	1.103	078
84	431	207	659	41	181	361	433	2.381	7.962	079
12	67	40	110	6	23	110	126	554	1.590	080
48	253	54	185	15	67	76	130	641	2.320	081
10	69	12	37	3	15	45	52	195	691	082
1	5	11	27	1	3	41	52	116	295	249
17	89	33	94	5	18	82	108	408	1.254	083
17	87	51	151	8	38	80	91	551	1.802	084
10	51	29	91	8	35	96	110	326	911	247
5	27	19	56	2	7	89	112	239	688	085
57	283	197	559	39	149	551	662	2.784	8.412	086
55	298	71	223	19	84	120	184	815	2.638	087
43	218	58	165	15	59	127	165	610	1.861	088
43	226	147	434	33	130	392	473	2.076	6.458	089
3	13	12	41	5	22	37	54	133	411	090
169	867	407	1.241	90	390	748	968	5.263	16.785	091
5	30	33	102	5	24	74	91	287	877	092
38	189	94	292	22	92	220	262	953	2.774	093
9	49	38	105	7	21	75	89	403	1.245	094
9	45	30	79	4	13	68	77	238	661	095
53	277	122	333	21	84	455	541	1.752	4.905	096
15	86	19	67	8	31	33	48	256	858	097
35	169	50	143	6	22	100	143	669	2.214	098
8	40	34	94	2	8	65	77	292	830	099
20	102	107	295	19	72	247	308	878	2.403	100
48	261	95	315	26	125	231	330	1.040	3.335	101
13	74	27	67	2	6	44	48	221	673	102
6	32	3	9	—	—	20	23	69	204	103
30	177	80	257	22	95	166	194	705	2.285	104
38	207	48	135	13	50	108	146	644	2.071	105
4	21	6	16	1	4	26	35	90	260	106
17	104	37	133	14	62	87	123	353	1.132	107
52	266	169	489	48	174	477	628	1.903	5.540	108
20	104	23	71	2	9	45	63	295	1.002	109
3	16	26	88	5	19	107	128	320	885	110
32	156	156	437	33	124	563	696	1.879	5.108	111
3	19	22	55	4	13	58	71	164	449	112
62	319	101	320	21	88	146	183	1.098	3.720	113
59	319	119	349	20	84	178	226	1.101	3.525	114
37	193	83	231	13	53	158	210	1.143	3.714	115
9	49	71	190	6	24	200	228	731	2.013	116
49	252	78	236	19	76	148	205	1.136	3.745	117
15	78	40	131	5	25	95	146	392	1.295	118
13	73	19	66	10	41	67	81	252	749	119
82	433	127	388	26	111	239	314	1.602	5.304	120
2	10	8	18	1	3	41	54	85	196	121
8	46	6	26	4	17	21	36	140	493	122
20	98	50	141	15	54	92	119	671	2.177	123

segue TAV. 14 — Famiglie residenti secondo

Codice dei Comuni	COMUNI	FAMIGLIE					
		CONIUGI				CONIUGI	
		TOTALE		di cui con altre persone		TOTALE	
		Famiglie	Componenti	Famiglie	Componenti	Famiglie	Componenti
124	LEFFE	271	544	2	6	970	3.739
125	LENNA	38	77	1	3	123	479
126	LEVATE	104	223	9	33	496	2.060
127	LOCATELLO	41	84	1	4	101	428
128	LOVERE	388	786	9	28	1.046	4.125
129	LURANO	61	128	5	16	280	1.105
130	LUZZANA	30	61	1	3	111	427
131	MADONE	120	249	7	23	495	1.973
132	MAPELLO	227	467	10	33	863	3.409
133	MARTINENGO	284	606	25	88	1.300	5.427
250	MEDOLAGO	63	127	1	3	256	952
134	MEZZOLDO	25	52	2	6	50	201
135	MISANO DI GERA D'ADDA	110	225	4	13	371	1.437
136	MOIO DE'CALVI	14	28	—	—	26	102
137	MONASTEROLO DEL CASTELLO	55	112	2	6	120	499
139	MONTELLO	86	174	2	6	374	1.487
138	MONTE MARENZO	44	90	2	6	215	893
140	MORENGO	73	147	1	3	296	1.175
141	MORNICO AL SERIO	79	163	3	11	383	1.616
142	MOZZANICA	130	273	9	31	602	2.442
143	MOZZO	262	538	12	38	1.049	4.110
144	NEMBRO	545	1.104	14	42	1.951	7.760
145	OLMO AL BREMBO	25	50	—	—	99	388
146	OLTRE IL COLLE	54	111	3	9	209	930
147	OLTRESSENDA ALTA	2	4	—	—	21	102
148	ONETA	34	69	1	3	122	497
149	ONORE	31	62	—	—	127	524
150	ORIO AL SERIO	60	120	—	—	209	804
151	ORNICA	6	12	—	—	55	269
152	OSIO SOPRA	159	325	7	21	587	2.384
153	OSIO SOTTO	497	1.020	23	72	1.816	7.076
154	PAGAZZANO	56	115	3	9	301	1.204
155	PALADINA	150	310	10	30	569	2.346
156	PALAZZAGO	155	328	15	48	527	2.113
157	PALOSCO	183	376	9	28	845	3.603
158	PARRE	120	248	7	22	406	1.654
159	PARZANICA	41	83	1	3	86	344
160	PEDRENGO	143	294	5	18	645	2.587
161	PEIA	69	140	2	6	303	1.190
162	PIANICO	68	137	1	3	228	910
163	PIARIO	37	75	1	3	145	589
164	PIAZZA BREMBANA	56	114	2	6	178	711
165	PIAZZATORRE	14	29	1	3	76	326
166	PIAZZOLO	4	8	—	—	20	89
167	POGNANO	52	115	9	29	215	855
168	PONTE NOSSA	173	358	12	36	367	1.399
169	PONTERANICA	358	726	10	30	1.264	5.008
170	PONTE SAN PIETRO	535	1.091	17	55	1.950	7.670
171	PONTIDA	120	243	3	9	465	1.948
172	PONTIROLO NUOVO	191	392	10	30	668	2.640
173	PRADALUNGA	185	379	9	27	679	2.787
174	PREDORE	91	184	2	6	287	1.153
175	PREMOLO	68	137	1	3	179	678
176	PRESEZZO	154	316	7	22	645	2.602
177	PUMENENGO	68	147	7	25	250	1.028
178	RANICA	276	560	4	16	982	3.897
179	RANZANICO	51	104	2	6	135	521
180	RIVA DI SOLTTO	48	98	2	6	148	595
182	ROGNO	155	312	2	6	485	1.868
183	ROMANO DI LOMBARDIA	677	1.396	30	102	2.751	10.959
184	RONCOBELLO	37	76	2	6	65	275
185	RONCOLA	21	45	2	7	99	439
186	ROTA D'IMAGNA	33	67	1	3	131	543

la tipologia della famiglia

COMPOSTE DA						ALTRO TIPO DI FAMIGLIA		TOTALE		Codice dei Comuni
E FIGLI		UN GENITORE E FIGLI								
di cui con altre persone		TOTALE		di cui con altre persone						
Famiglie	Componenti	Famiglie	Componenti	Famiglie	Componenti	Famiglie	Componenti	Famiglie	Componenti	
27	132	152	451	28	124	432	513	1.825	5.247	124
11	52	31	74	1	4	76	85	268	715	125
35	192	58	176	17	67	136	179	794	2.638	126
3	15	33	96	6	25	64	83	239	691	127
80	395	166	457	28	104	523	648	2.123	6.016	128
28	136	45	132	11	45	78	110	464	1.475	129
9	48	12	35	2	9	35	45	188	568	130
25	134	65	201	17	69	116	130	796	2.553	131
55	273	131	403	27	114	208	268	1.429	4.547	132
106	600	190	646	54	233	334	448	2.108	7.127	133
5	23	23	66	3	10	84	98	426	1.243	250
6	29	13	38	4	15	43	44	131	335	134
33	173	43	120	9	34	150	200	674	1.982	135
1	4	13	34	3	10	34	42	87	206	136
3	14	20	59	6	28	84	107	279	777	137
19	97	45	136	12	49	83	101	588	1.898	139
12	62	35	109	7	27	72	88	366	1.180	138
15	74	75	224	15	65	86	114	530	1.660	140
21	116	85	296	31	152	128	159	675	2.234	141
42	226	81	247	15	62	184	245	997	3.207	142
40	206	129	366	23	89	224	279	1.664	5.293	143
68	341	321	919	47	187	732	844	3.549	10.627	144
2	8	21	51	1	4	56	64	201	553	145
7	39	52	159	11	43	125	170	440	1.370	146
1	7	10	45	2	9	20	25	53	176	147
6	31	34	98	3	11	70	81	260	745	148
1	7	26	73	1	3	57	73	241	732	149
6	30	25	69	6	22	73	88	367	1.081	150
1	4	15	44	1	6	20	21	96	346	151
38	199	84	264	20	91	145	205	975	3.178	152
88	435	229	682	43	176	484	624	3.026	9.402	153
24	115	42	139	12	52	80	118	479	1.576	154
50	262	78	240	20	84	176	220	973	3.116	155
39	204	62	188	18	66	149	193	893	2.822	156
56	289	131	404	30	131	181	225	1.340	4.608	157
19	96	78	226	17	62	185	224	789	2.352	158
5	25	25	66	2	9	62	74	214	567	159
28	150	80	245	18	72	138	169	1.006	3.295	160
19	98	49	159	12	53	115	171	536	1.660	161
11	60	35	90	3	10	81	87	412	1.224	162
7	38	18	51	5	17	45	56	245	771	163
8	42	35	102	10	38	97	113	366	1.040	164
6	35	22	72	5	27	35	41	147	468	165
—	—	4	11	—	—	17	19	45	127	166
13	64	23	73	10	39	50	69	340	1.112	167
16	75	73	200	19	66	253	303	866	2.260	168
56	291	155	443	25	99	356	446	2.133	6.623	169
91	448	288	802	54	204	733	915	3.506	10.478	170
24	131	76	217	10	36	186	253	847	2.661	171
52	272	99	300	20	87	231	297	1.189	3.629	172
48	235	111	343	25	105	218	296	1.193	3.805	173
12	64	49	132	5	17	117	146	544	1.615	174
2	10	29	82	2	8	105	122	381	1.019	175
59	302	91	269	22	86	160	232	1.050	3.419	176
31	170	41	133	14	61	99	137	458	1.445	177
36	191	139	406	28	107	318	390	1.715	5.253	178
13	63	19	54	7	27	71	82	276	761	179
10	55	36	105	5	18	81	97	313	895	180
7	35	78	212	7	27	189	216	907	2.608	182
167	862	396	1.150	72	284	773	983	4.597	14.488	183
8	40	23	64	6	21	76	89	201	504	184
11	58	11	32	1	5	41	57	172	573	185
8	42	25	67	1	3	103	129	292	806	186

segue TAV. 14 — Famiglie residenti secondo

Codice dei Comuni	COMUNI	FAMIGLIE					
		CONIUGI				CONIUGI	
		TOTALE		di cui con altre persone		TOTALE	
		Famiglie	Componenti	Famiglie	Componenti	Famiglie	Componenti
187	ROVETTA	135	278	7	22	441	1.747
188	SAN GIOVANNI BIANCO	197	403	7	23	856	3.608
189	SAN PAOLO D'ARGON	133	272	6	18	564	2.275
190	SAN PELLEGRINO TERME	274	577	21	71	946	3.933
191	SANTA BRIGIDA	31	63	1	3	116	471
192	SANT'OMOBONO IMAGNA	124	257	9	27	463	1.972
193	SARNICO	295	604	13	40	955	3.806
194	SCANZOROSCIATE	336	682	10	30	1.347	5.502
195	SCHILPARIO	58	116	—	—	227	975
196	SEDRINA	122	247	3	9	433	1.739
197	SELVINO	68	139	2	7	330	1.437
198	SERIATE	960	1.960	39	118	3.315	13.160
199	SERINA	82	172	6	20	321	1.380
200	SOLTO COLLINA	75	151	1	3	226	876
251	SOLZA	52	107	3	9	193	778
201	SONGAVAZZO	30	65	3	11	88	350
202	SORISOLE	296	605	12	37	1.416	5.840
203	SOTTO IL MONTE GIOVANNI XXIII	113	236	10	30	438	1.814
204	SOVERE	272	553	7	23	782	3.183
205	SPINONE AL LAGO	44	89	1	3	115	468
206	SPIRANO	155	324	8	30	661	2.772
207	STezzANO	348	715	19	57	1.393	5.660
208	STROZZA	38	81	5	15	152	620
209	SUISIO	103	209	3	9	539	2.209
210	TALEGGIO	33	71	5	15	110	470
211	TAVERNOLA BERGAMASCA	87	174	—	—	421	1.743
212	TELGATE	130	272	9	30	627	2.606
213	TERNO D'ISOLA	138	286	8	26	628	2.470
214	TORRE BOLDONE	366	752	19	58	1.346	5.306
215	TORRE DE'BUSI	76	154	2	6	272	1.134
216	TORRE DE'ROVERI	61	124	2	6	259	1.099
217	TORRE PALLAVICINA	39	83	4	13	157	687
218	TRESCORE BALNEARIO	317	657	19	61	1.203	4.830
219	TREVIGLIO	1.464	2.990	51	164	4.522	17.746
220	TREVIOLIO	378	767	11	33	1.572	6.261
221	UBIALE CLANEZZO	59	123	5	15	213	873
222	URGNANO	317	651	16	49	1.359	5.529
223	VALBONDIONE	55	113	3	9	238	1.033
224	VALBREMBO	143	298	12	36	507	2.055
225	VALGOGGIO	19	40	2	6	102	431
226	VALLEVE	5	11	1	3	25	115
227	VALNEGRA	6	14	2	6	37	154
228	VALSECCA	20	40	—	—	78	344
229	VALTORTA	23	49	3	9	67	325
230	VEDESETA	13	26	—	—	52	218
231	VERCURAGO	121	249	5	17	511	2.051
232	VERDELLINO	236	498	22	70	1.085	4.407
233	VERDELLO	242	495	11	33	1.129	4.563
234	VERTOVA	256	521	7	23	901	3.444
235	VIADANICA	41	82	—	—	163	645
236	VIGANO SAN MARTINO	61	122	—	—	169	662
237	VIGOLO	55	113	3	9	101	427
238	VILLA D'ADDA	141	288	4	14	571	2.263
239	VILLA D'ALME'	247	516	17	56	1.032	4.275
240	VILLA DI SERIO	177	362	6	20	765	3.069
241	VILLA D'OGNA	70	142	2	6	275	1.120
242	VILLONGO	256	528	13	42	963	3.825
243	VILMINORE DI SCALVE	61	127	3	11	234	1.004
244	ZANDOBBIO	82	167	2	7	385	1.576
245	ZANICA	267	555	19	59	979	3.947
246	ZOGNO	449	917	16	51	1.484	5.851
	TOTALE PROVINCIA	44.908	92.108	1.949	6.190	160.398	644.007

la tipologia della famiglia

COMPOSTE DA						ALTRO TIPO DI FAMIGLIA		TOTALE		Codice dei Comuni
E FIGLI		UN GENITORE E FIGLI								
di cui con altre persone		TOTALE		di cui con altre persone						
Famiglie	Componenti	Famiglie	Componenti	Famiglie	Componenti	Famiglie	Componenti	Famiglie	Componenti	
20	119	78	234	17	70	220	269	874	2.528	187
45	249	135	391	20	80	310	390	1.498	4.792	188
45	241	75	241	17	73	99	124	871	2.912	189
32	173	145	448	31	139	423	509	1.788	5.467	190
8	39	23	74	8	36	66	83	236	691	191
17	87	99	300	20	75	183	222	869	2.751	192
78	386	173	518	47	185	473	576	1.896	5.504	193
47	254	164	497	30	120	508	589	2.355	7.270	194
4	21	63	176	3	18	140	169	488	1.436	195
20	108	52	153	10	41	174	210	781	2.349	196
13	80	42	133	9	38	100	125	540	1.834	197
95	493	490	1.339	74	277	1.286	1.489	6.051	17.948	198
15	82	70	207	9	34	193	255	666	2.014	199
13	61	24	62	4	16	138	179	463	1.268	200
12	70	29	85	6	21	67	91	341	1.061	251
7	33	17	50	7	26	57	79	192	544	201
90	464	172	526	30	127	373	443	2.257	7.414	202
33	190	46	137	8	29	97	128	694	2.315	203
55	271	126	373	33	128	331	413	1.511	4.522	204
5	31	16	41	5	18	72	84	247	682	205
49	251	115	382	38	156	187	264	1.118	3.742	206
132	708	188	624	70	293	334	485	2.263	7.484	207
10	61	23	76	7	30	52	61	265	838	208
20	104	75	231	17	74	126	155	843	2.804	209
6	34	30	85	3	16	99	127	272	753	210
21	117	87	277	16	68	116	132	711	2.326	211
56	299	75	226	24	93	140	193	972	3.297	212
42	217	86	264	20	86	153	193	1.005	3.213	213
71	368	180	533	47	181	336	421	2.228	7.012	214
15	81	54	161	12	50	103	134	505	1.583	215
5	29	36	103	5	19	65	90	421	1.416	216
24	139	30	99	9	42	76	115	302	984	217
100	512	167	507	44	179	346	460	2.033	6.454	218
214	1.119	839	2.437	181	733	2.252	2.589	9.077	25.762	219
73	398	170	498	29	115	414	520	2.534	8.046	220
19	102	28	87	4	17	73	83	373	1.166	221
94	471	203	638	48	198	389	511	2.268	7.329	222
20	107	53	154	4	18	139	191	485	1.491	223
55	290	55	167	17	66	110	147	815	2.667	224
4	23	22	72	5	22	42	49	185	592	225
2	10	7	23	2	9	14	21	51	170	226
2	11	17	46	2	7	29	39	89	253	227
6	30	15	44	1	5	42	52	155	480	228
9	53	14	42	1	4	36	45	140	461	229
4	21	7	21	1	3	40	51	112	316	230
41	211	78	245	23	94	175	225	885	2.770	231
68	351	132	413	40	165	257	339	1.710	5.657	232
51	252	163	462	21	81	292	370	1.826	5.890	233
19	94	193	520	29	109	440	527	1.790	5.012	234
12	57	20	63	6	25	71	93	295	883	235
7	36	27	75	5	21	61	77	318	936	236
8	49	39	116	9	35	60	65	255	721	237
30	159	82	233	14	57	181	209	975	2.993	238
60	309	143	439	30	118	336	442	1.758	5.672	239
31	169	85	238	17	60	223	278	1.250	3.947	240
20	95	56	150	8	36	166	225	567	1.637	241
52	267	139	403	24	83	314	364	1.672	5.120	242
19	118	72	203	8	33	158	209	525	1.543	243
28	145	57	152	7	25	152	182	676	2.077	244
66	349	107	309	20	77	228	299	1.581	5.110	245
64	312	250	743	52	221	638	773	2.821	8.284	246
9.123	47.621	25.432	74.399	4.936	19.921	61.705	76.045	292.443	886.559	

TAV. 15 - Abitazioni in complesso (occupate)

Codice dei Comuni	COMUNI	ABITAZIONI OCCUPATE								
		NUMERO	Superficie m ²	STANZE				Numero medio di stanze per abitazione	OCCU	
				Adibite esclusivamente o promiscuamente ad abitazione	Cucine	Adibite esclusivamente ad altro uso	TOTALE		Famiglie	Componenti
001	ADRARA SAN MARTINO	448	41.716	1.469	423	66	1.958	4,4	469	1.541
002	ADRARA SAN ROCCO	202	19.191	662	196	16	874	4,3	205	646
003	ALBANO SANT'ALESSANDRO	1.489	143.699	5.128	1.251	78	6.457	4,3	1.510	5.123
004	ALBINO	5.032	452.886	16.807	4.190	260	21.257	4,2	5.142	14.853
248	ALGUA	246	21.773	913	227	4	1.144	4,7	247	739
005	ALME'	1.505	142.230	5.085	1.434	81	6.800	4,4	1.554	5.190
006	ALMENNO SAN BARTOLOMEO	1.129	95.554	3.744	1.077	82	4.903	4,3	1.202	3.666
007	ALMENNO SAN SALVATORE	1.521	139.902	5.143	1.438	82	6.663	4,4	1.539	4.971
008	ALZANO LOMBARDO	3.898	334.873	12.126	3.258	181	15.565	4,0	4.039	11.756
009	AMBIVERE	522	49.395	1.760	472	39	2.271	4,4	544	1.748
010	ANTEGNATE	639	56.788	2.094	454	59	2.607	4,1	659	2.038
011	ARCENE	1.085	105.133	3.634	1.038	79	4.751	4,4	1.136	3.637
012	ARDESIO	1.143	90.830	3.715	1.102	20	4.837	4,2	1.173	3.619
013	ARZAGO D'ADDA	476	40.795	1.391	440	21	1.852	3,9	491	1.441
014	AVERARA	124	9.170	431	125	13	569	4,6	124	324
015	AVIATICO	153	13.380	571	146	7	724	4,7	168	486
016	AZZANO SAN PAOLO	1.600	146.905	5.295	1.396	76	6.767	4,2	1.629	5.349
017	AZZONE	187	18.487	699	190	30	919	4,9	187	615
018	BAGNATICA	721	68.234	2.397	642	103	3.142	4,4	728	2.386
019	BARBATA	143	12.642	463	143	6	612	4,3	148	488
020	BARIANO	1.096	96.967	3.460	887	46	4.393	4,0	1.097	3.505
021	BARZANA	281	25.709	961	220	13	1.194	4,2	304	973
022	BEDULITA	158	14.710	579	158	5	742	4,7	158	515
023	BERBENNO	693	63.480	2.436	701	23	3.160	4,6	715	2.219
024	BERGAMO	42.133	3.859.900	135.200	32.297	1.278	168.775	4,0	43.404	118.689
025	BERZO SAN FERMO	344	30.141	1.096	345	10	1.451	4,2	344	1.009
026	BIANZANO	167	16.540	629	168	18	815	4,9	168	491
027	BLELLO	35	3.082	116	37	12	165	4,7	39	104
028	BOLGARE	921	90.180	3.099	880	62	4.041	4,4	936	3.289
029	BOLTIERE	936	82.676	2.953	855	33	3.841	4,1	961	2.923
030	BONATE SOPRA	1.440	130.944	4.728	1.249	118	6.095	4,2	1.562	4.742
031	BONATE SOTTO	1.517	141.507	4.945	1.413	98	6.456	4,3	1.575	5.026
032	BORGO DI TERZO	242	22.545	848	245	47	1.140	4,7	254	700
033	BOSSICO	326	28.413	1.230	336	19	1.585	4,9	326	1.101
034	BOTTANUCO	1.039	92.936	3.310	925	45	4.280	4,1	1.092	3.558
035	BRACCA	208	15.574	674	208	—	882	4,2	223	665
036	BRANZI	317	25.093	1.014	289	5	1.308	4,1	321	868
037	BREMBATE	1.896	162.318	5.919	1.620	109	7.648	4,0	1.930	5.888
038	BREMBATE DI SOPRA	1.497	138.456	5.091	1.390	99	6.580	4,4	1.628	5.099
039	BREMBILLA	1.186	104.380	4.234	1.136	78	5.448	4,6	1.210	4.129
040	BRIGNANO GERA D'ADDA	1.419	124.010	4.439	1.161	103	5.703	4,0	1.442	4.386
041	BRUMANO	33	1.947	88	33	—	121	3,7	33	76
042	BRUSAPORTO	653	61.951	2.250	647	13	2.910	4,5	729	2.356
043	CALCINATE	1.037	99.913	3.505	995	99	4.599	4,4	1.053	3.568
044	CALCIO	1.417	125.751	4.561	1.134	96	5.791	4,1	1.439	4.448
045	CALOLZIOCORTE	4.549	377.473	14.113	4.010	178	18.301	4,0	4.688	14.364
046	CALUSCO D'ADDA	2.275	196.937	7.219	1.898	79	9.196	4,0	2.371	7.377
047	CALVENZANO	938	74.731	2.711	796	43	3.550	3,8	942	2.655
048	CAMERATA CORNELLO	170	12.808	579	168	5	752	4,4	172	533
049	CANONICA D'ADDA	1.161	102.615	3.527	934	42	4.503	3,9	1.195	3.494
050	CAPIZZONE	326	28.413	1.108	325	13	1.446	4,4	327	1.011
051	CAPRIATE SAN GERVASIO	2.133	177.942	6.495	1.736	90	8.321	3,9	2.252	6.451
052	CAPRINO BERGAMASCO	832	73.668	2.642	731	51	3.424	4,1	840	2.509
053	CARAVAGGIO	4.574	379.349	13.904	3.914	272	18.090	4,0	4.726	13.792
054	CARENNO	458	33.735	1.463	426	26	1.915	4,2	461	1.283
055	CAROBBO DEGLI ANGELI	804	76.597	2.607	768	74	3.449	4,3	830	2.652
056	CARONA	185	12.006	534	178	3	715	3,9	185	475
057	CARVICO	1.117	101.050	3.629	925	81	4.635	4,1	1.152	3.573
058	CASAZZA	897	88.871	3.184	900	74	4.158	4,6	944	3.037
059	CASIRATE D'ADDA	853	72.931	2.577	757	48	3.382	4,0	868	2.652
060	CASNIGO	1.125	97.012	3.801	1.053	59	4.913	4,4	1.158	3.396
061	CASSIGLIO	44	3.287	138	45	—	183	4,2	44	141
062	CASTELLI CALEPIO	2.367	221.165	7.779	2.221	126	10.126	4,3	2.461	7.554

e non occupate); altri tipi di alloggio

PANTI		ABITAZIONI NON OCCUPATE				TOTALE			ALTRI TIPI DI ALLOGGIO			Codice dei Comuni
Numero medio occupanti per abitazione	Numero medio occupanti per stanza	NUMERO	di cui con persone temporaneamente presenti	STANZE	Numero medio stanze per abitazione	NUMERO	STANZE	Numero medio stanze per abitazione	NUMERO	OCCUPANTI		
										Famiglie	Componenti	
3,4	0,8	136	—	583	4,3	584	2.541	4,4	—	—	—	001
3,2	0,8	149	—	500	3,4	351	1.374	3,9	—	—	—	002
3,4	0,8	79	—	346	4,4	1.568	6.803	4,3	—	—	—	003
3,0	0,7	1.028	2	4.043	3,9	6.060	25.300	4,2	1	1	2	004
3,0	0,6	493	1	1.710	3,5	739	2.854	3,9	—	—	—	248
3,4	0,8	123	2	505	4,1	1.628	7.105	4,4	—	—	—	005
3,2	0,8	398	1	1.686	4,2	1.527	6.589	4,3	—	—	—	006
3,3	0,8	96	1	433	4,5	1.617	7.096	4,4	—	—	—	007
3,0	0,8	473	7	1.859	3,9	4.371	17.424	4,0	—	—	—	008
3,3	0,8	76	—	319	4,2	598	2.590	4,3	—	—	—	009
3,2	0,8	95	1	396	4,2	734	3.003	4,1	—	—	—	010
3,4	0,8	117	—	478	4,1	1.202	5.229	4,4	—	—	—	011
3,2	0,8	569	3	2.260	4,0	1.712	7.097	4,1	—	—	—	012
3,0	0,8	45	4	169	3,8	521	2.021	3,9	—	—	—	013
2,6	0,6	212	—	685	3,2	336	1.254	3,7	—	—	—	014
3,2	0,7	655	—	2.324	3,5	808	3.048	3,8	—	—	—	015
3,3	0,8	84	6	369	4,4	1.684	7.136	4,2	1	2	6	016
3,3	0,7	79	—	387	4,9	266	1.306	4,9	—	—	—	017
3,3	0,8	73	—	375	5,1	794	3.517	4,4	—	—	—	018
3,4	0,8	16	—	60	3,8	159	672	4,2	—	—	—	019
3,2	0,8	69	—	292	4,2	1.165	4.685	4,0	1	1	4	020
3,5	0,8	65	—	255	3,9	346	1.449	4,2	—	—	—	021
3,3	0,7	224	—	886	4,0	382	1.628	4,3	—	—	—	022
3,2	0,7	726	11	2.878	4,0	1.419	6.038	4,3	—	—	—	023
2,8	0,7	4.171	12	14.821	3,6	46.304	183.596	4,0	338	339	346	024
2,9	0,7	83	—	356	4,3	427	1.807	4,2	—	—	—	025
2,9	0,6	44	—	167	3,8	211	982	4,7	—	—	—	026
3,0	0,7	33	—	133	4,0	68	298	4,4	—	—	—	027
3,6	0,8	53	—	214	4,0	974	4.255	4,4	2	3	3	028
3,1	0,8	96	—	378	3,9	1.032	4.219	4,1	—	—	—	029
3,3	0,8	61	—	238	3,9	1.501	6.333	4,2	—	—	—	030
3,3	0,8	76	3	326	4,3	1.593	6.782	4,3	—	—	—	031
2,9	0,6	63	—	283	4,5	305	1.423	4,7	—	—	—	032
3,4	0,7	208	—	876	4,2	534	2.461	4,6	—	—	—	033
3,4	0,8	117	2	538	4,6	1.156	4.818	4,2	—	—	—	034
3,2	0,8	196	2	830	4,2	404	1.712	4,2	—	—	—	035
2,7	0,7	683	1	2.060	3,0	1.000	3.368	3,4	—	—	—	036
3,1	0,8	115	1	505	4,4	2.011	8.153	4,1	—	—	—	037
3,4	0,8	117	2	480	4,1	1.614	7.060	4,4	—	—	—	038
3,5	0,8	427	—	1.844	4,3	1.613	7.292	4,5	—	—	—	039
3,1	0,8	110	2	459	4,2	1.529	6.162	4,0	—	—	—	040
2,3	0,6	171	—	625	3,7	204	746	3,7	—	—	—	041
3,6	0,8	59	1	217	3,7	712	3.127	4,4	—	—	—	042
3,4	0,8	64	—	269	4,2	1.101	4.868	4,4	1	1	4	043
3,1	0,8	121	—	594	4,9	1.538	6.385	4,2	—	—	—	044
3,2	0,8	491	5	1.805	3,7	5.040	20.106	4,0	—	—	—	045
3,2	0,8	236	3	883	3,7	2.511	10.079	4,0	—	—	—	046
2,8	0,8	30	—	114	3,8	968	3.664	3,8	2	2	6	047
3,1	0,7	187	—	695	3,7	357	1.447	4,1	—	—	—	048
3,0	0,8	85	—	306	3,6	1.246	4.809	3,9	—	—	—	049
3,1	0,7	201	—	756	3,8	527	2.202	4,2	—	—	—	050
3,0	0,8	130	—	469	3,6	2.263	8.790	3,9	—	—	—	051
3,0	0,7	245	—	937	3,8	1.077	4.361	4,0	—	—	—	052
3,0	0,8	300	3	1.213	4,0	4.874	19.303	4,0	—	—	—	053
2,8	0,7	648	2	2.460	3,8	1.106	4.375	4,0	—	—	—	054
3,3	0,8	75	—	382	5,1	879	3.831	4,4	—	—	—	055
2,6	0,7	614	—	1.684	2,7	799	2.399	3,0	—	—	—	056
3,2	0,8	99	4	405	4,1	1.216	5.040	4,1	—	—	—	057
3,4	0,7	197	1	729	3,7	1.094	4.887	4,5	—	—	—	058
3,1	0,8	52	4	224	4,3	905	3.606	4,0	—	—	—	059
3,0	0,7	151	1	605	4,0	1.276	5.518	4,3	—	—	—	060
3,2	0,8	58	1	240	4,1	102	423	4,1	—	—	—	061
3,2	0,8	343	1	1.326	3,9	2.710	11.452	4,2	—	—	—	062

segue TAV. 15 — Abitazioni in complesso (occupate)

Codice dei Comuni	COMUNI	ABITAZIONI OCCUPATE								
		NUMERO	Superficie m ²	STANZE				Numero medio di stanze per abitazione	OCCU	
				Adibite esclusivamente o promiscuamente ad abitazione	Cucine	Adibite esclusivamente ad altro uso	TOTALE		Famiglie	Componenti
063	CASTEL ROZZONE	622	54.765	1.898	590	26	2.514	4,0	634	2.076
064	CASTIONE DELLA PRESOLANA	939	75.596	3.013	791	26	3.830	4,1	944	3.056
065	CASTRO	553	46.052	1.835	456	16	2.307	4,2	582	1.572
066	CAVERNAGO	262	27.552	933	251	22	1.206	4,6	262	920
067	CAZZANO SANT'ANDREA	325	31.151	1.170	296	24	1.490	4,6	341	1.080
068	CENATE SOPRA	431	38.998	1.402	417	24	1.843	4,3	439	1.396
069	CENATE SOTTO	525	50.793	1.807	479	45	2.331	4,4	534	1.786
070	CENE	1.105	95.311	3.495	804	55	4.354	3,9	1.130	3.166
071	CERETE	406	35.839	1.426	350	8	1.784	4,4	421	1.166
072	CHIGNOLO D'ISOLA	560	51.971	1.923	395	35	2.353	4,2	585	1.944
073	CHIUDUNO	1.295	129.173	4.494	1.183	126	5.803	4,5	1.337	4.439
074	CISANO BERGAMASCO	1.708	157.525	5.796	1.379	83	7.258	4,2	1.751	5.488
075	CISERANO	1.255	113.980	4.052	1.043	60	5.155	4,1	1.300	4.216
076	CIVIDATE AL PIANO	1.405	129.850	4.555	1.264	77	5.896	4,2	1.456	4.609
077	CLUSONE	2.642	230.102	8.939	2.188	194	11.321	4,3	2.705	7.884
078	COLERE	310	29.663	1.168	297	12	1.477	4,8	314	1.103
079	COLOGNO AL SERIO	2.293	217.636	7.735	2.084	142	9.961	4,3	2.379	7.960
080	COLZATE	537	48.486	1.821	478	37	2.336	4,4	554	1.590
081	COMUN NUOVO	630	61.687	2.223	618	53	2.894	4,6	640	2.319
082	CORNA IMAGNA	195	17.086	734	191	7	932	4,8	195	691
249	CORNALBA	116	9.843	451	106	11	568	4,9	116	295
083	CORTENOVA	400	37.327	1.256	363	17	1.636	4,1	408	1.254
084	COSTA DI MEZZATE	550	50.275	1.834	481	56	2.371	4,3	551	1.802
247	COSTA DI SERINA	320	28.808	1.212	293	17	1.522	4,8	326	911
085	COSTA VALLE IMAGNA	213	19.347	772	203	4	979	4,6	238	684
086	COSTA VOLPINO	2.636	240.388	9.472	2.437	124	12.033	4,6	2.746	8.364
087	COVO	815	75.703	2.627	782	82	3.491	4,3	815	2.638
088	CREDARO	610	58.990	2.161	550	43	2.754	4,5	610	1.861
089	CURNO	1.957	173.217	6.217	1.723	90	8.030	4,1	2.076	6.458
090	CUSIO	133	9.435	456	134	4	594	4,5	133	411
091	DALMINE	5.075	459.088	16.688	4.178	154	21.020	4,1	5.247	16.705
092	DOSSENA	282	21.955	928	240	4	1.172	4,2	287	877
093	ENDINE GAIANO	944	85.610	3.298	910	76	4.284	4,5	953	2.774
094	ENTRATICO	387	31.730	1.162	362	11	1.535	4,0	403	1.245
095	ERVE	236	18.501	790	229	15	1.034	4,4	238	661
096	FARA GERA D'ADDA	1.627	144.573	5.029	1.388	79	6.496	4,0	1.741	4.842
097	FARA OLIVANA CON SOLA	250	22.270	807	227	16	1.050	4,2	256	858
098	FILAGO	655	62.858	2.205	574	21	2.800	4,3	669	2.214
099	FINO DEL MONTE	288	23.877	921	253	6	1.180	4,1	292	830
100	FIORANO AL SERIO	838	76.498	2.864	731	48	3.643	4,3	878	2.403
101	FONTANELLA	1.028	91.376	3.347	802	91	4.240	4,1	1.040	3.335
102	FONTENO	221	17.706	748	223	7	978	4,4	221	673
103	FOPPOLO	69	4.154	173	35	5	213	3,1	69	204
104	FORESTO SPARSO	705	61.672	2.334	644	82	3.060	4,3	705	2.285
105	FORNOVO SAN GIOVANNI	643	60.140	2.073	524	41	2.638	4,1	644	2.071
106	FUIPIANO VALLE IMAGNA	90	6.105	297	90	—	387	4,3	90	260
107	GANDELLINO	352	28.310	1.165	328	14	1.507	4,3	353	1.132
108	GANDINO	1.884	169.599	6.569	1.597	123	8.289	4,4	1.903	5.540
109	GANDOSSO	288	25.860	982	248	12	1.242	4,3	294	998
110	GAVERINA TERME	295	24.130	978	265	11	1.254	4,3	320	885
111	GAZZANIGA	1.804	155.568	5.850	1.340	103	7.293	4,0	1.878	5.105
112	GEROSA	162	12.085	511	161	8	680	4,2	164	449
113	GHISALBA	1.082	101.361	3.553	986	80	4.619	4,3	1.098	3.720
114	GORLAGO	1.093	99.060	3.513	977	35	4.525	4,1	1.101	3.525
115	GORLE	1.127	133.491	4.327	1.018	81	5.426	4,8	1.143	3.714
116	GORNO	709	57.755	2.149	678	39	2.866	4,0	731	2.013
117	GRASSOBBIO	1.136	104.150	3.633	1.061	51	4.745	4,2	1.136	3.745
118	GROMO	371	32.200	1.329	314	31	1.674	4,5	392	1.295
119	GRONE	252	27.389	904	227	33	1.164	4,6	252	749
120	GRUMELLO DEL MONTE	1.580	155.134	5.542	1.580	123	7.245	4,6	1.602	5.304
121	ISOLA DI FONDRA	85	6.287	265	81	12	358	4,2	85	196
122	ISSO	132	13.618	453	133	3	589	4,5	140	493
123	LALLIO	648	62.614	2.195	591	32	2.818	4,3	671	2.177

e non occupate); altri tipi di alloggio

PANTI		ABITAZIONI NON OCCUPATE				TOTALE			ALTRI TIPI DI ALLOGGIO			Codice dei Comuni
Numero medio occupanti per abitazione	Numero medio occupanti per stanza	NUMERO	di cui con persone temporaneamente presenti	STANZE	Numero medio stanze per abitazione	NUMERO	STANZE	Numero medio stanze per abitazione	NUMERO	OCCUPANTI		
										Famiglie	Componenti	
3,3	0,8	26	1	95	3,7	648	2.609	4,0	—	—	—	063
3,3	0,8	4.838	—	17.016	3,5	5.777	20.846	3,6	—	—	—	064
2,8	0,7	115	1	360	3,1	668	2.667	4,0	—	—	—	065
3,5	0,8	50	—	199	4,0	312	1.405	4,5	1	1	4	066
3,3	0,7	33	—	155	4,7	358	1.645	4,6	—	—	—	067
3,2	0,8	107	—	534	5,0	538	2.377	4,4	—	—	—	068
3,4	0,8	76	—	360	4,7	601	2.691	4,5	—	—	—	069
2,9	0,7	320	—	1.209	3,8	1.425	5.563	3,9	1	2	2	070
2,9	0,7	290	1	1.191	4,1	696	2.975	4,3	—	—	—	071
3,5	0,8	44	—	220	5,0	604	2.573	4,3	—	—	—	072
3,4	0,8	186	—	837	4,5	1.481	6.640	4,5	—	—	—	073
3,2	0,8	164	—	680	4,1	1.872	7.938	4,2	—	—	—	074
3,4	0,8	119	—	396	3,3	1.374	5.551	4,0	—	—	—	075
3,3	0,8	102	3	376	3,7	1.507	6.272	4,2	—	—	—	076
3,0	0,7	1.918	6	6.830	3,6	4.560	18.151	4,0	—	—	—	077
3,6	0,8	233	—	866	3,7	543	2.343	4,3	—	—	—	078
3,5	0,8	103	6	416	4,0	2.396	10.377	4,3	—	—	—	079
3,0	0,7	114	—	449	3,9	651	2.785	4,3	—	—	—	080
3,7	0,8	47	—	214	4,6	677	3.108	4,6	—	—	—	081
3,5	0,7	353	—	1.404	4,0	548	2.336	4,3	—	—	—	082
2,5	0,5	468	1	1.461	3,1	584	2.029	3,5	—	—	—	249
3,1	0,8	7	—	31	4,4	407	1.667	4,1	—	—	—	083
3,3	0,8	78	—	363	4,7	628	2.734	4,4	—	—	—	084
2,8	0,6	763	1	2.488	3,3	1.083	4.010	3,7	—	—	—	247
3,2	0,7	423	2	1.679	4,0	636	2.658	4,2	—	—	—	085
3,2	0,7	350	—	1.401	4,0	2.986	13.434	4,5	—	—	—	086
3,2	0,8	64	—	246	3,8	879	3.737	4,3	—	—	—	087
3,1	0,7	114	—	447	3,9	724	3.201	4,4	—	—	—	088
3,3	0,8	86	2	336	3,9	2.043	8.366	4,1	—	—	—	089
3,1	0,7	229	—	713	3,1	362	1.307	3,6	—	—	—	090
3,3	0,8	390	17	1.543	4,0	5.465	22.563	4,1	—	—	—	091
3,1	0,8	432	1	1.483	3,4	714	2.655	3,7	—	—	—	092
2,9	0,7	274	—	1.149	4,2	1.218	5.433	4,5	—	—	—	093
3,2	0,8	53	—	147	2,8	440	1.682	3,8	—	—	—	094
2,8	0,6	144	—	536	3,7	380	1.570	4,1	—	—	—	095
3,0	0,8	150	6	588	3,9	1.777	7.084	4,0	—	—	—	096
3,4	0,8	12	—	47	3,9	262	1.097	4,2	—	—	—	097
3,4	0,8	40	1	188	4,7	695	2.988	4,3	—	—	—	098
2,9	0,7	480	5	1.769	3,7	768	2.949	3,8	—	—	—	099
2,9	0,7	107	—	416	3,9	945	4.059	4,3	—	—	—	100
3,2	0,8	57	2	244	4,3	1.085	4.484	4,1	—	—	—	101
3,0	0,7	111	—	414	3,7	332	1.392	4,2	—	—	—	102
3,0	1,0	1.127	—	2.846	2,5	1.196	3.059	2,6	—	—	—	103
3,2	0,8	73	—	279	3,8	778	3.339	4,3	—	—	—	104
3,2	0,8	53	—	217	4,1	696	2.855	4,1	—	—	—	105
2,9	0,7	380	—	1.446	3,8	470	1.833	3,9	—	—	—	106
3,2	0,8	295	—	982	3,3	647	2.489	3,8	—	—	—	107
2,9	0,7	387	—	1.704	4,4	2.271	9.993	4,4	—	—	—	108
3,5	0,8	136	—	478	3,5	424	1.720	4,1	—	—	—	109
3,0	0,7	208	1	726	3,5	503	1.980	3,9	—	—	—	110
2,8	0,7	327	—	1.091	3,3	2.131	8.384	3,9	—	—	—	111
2,8	0,7	133	—	551	4,1	295	1.231	4,2	—	—	—	112
3,4	0,8	59	—	256	4,3	1.141	4.875	4,3	—	—	—	113
3,2	0,8	198	—	798	4,0	1.291	5.323	4,1	—	—	—	114
3,3	0,7	67	2	347	5,2	1.194	5.773	4,8	—	—	—	115
2,8	0,7	301	—	1.018	3,4	1.010	3.884	3,8	—	—	—	116
3,3	0,8	67	1	263	3,9	1.203	5.008	4,2	—	—	—	117
3,5	0,8	913	1	3.226	3,5	1.284	4.900	3,8	—	—	—	118
3,0	0,7	215	—	1.012	4,7	467	2.176	4,7	—	—	—	119
3,4	0,7	212	—	960	4,5	1.792	8.205	4,6	—	—	—	120
2,3	0,6	282	—	962	3,4	367	1.320	3,6	—	—	—	121
3,7	0,8	13	—	54	4,2	145	643	4,4	—	—	—	122
3,4	0,8	53	—	240	4,5	701	3.058	4,4	—	—	—	123

segue TAV. 15 — Abitazioni in complesso (occupate)

Codice dei Comuni	COMUNI	ABITAZIONI OCCUPATE								
		NUMERO	Superficie m ²	STANZE				Numero medio di stanze per abitazione	OCCU	
				Adibite esclusivamente o promiscuamente ad abitazione	Cucine	Adibite esclusivamente ad altro uso	TOTALE		Famiglie	Componenti
124	LEFFE	1.711	164.568	5.908	1.687	127	7.722	4,5	1.824	5.246
125	LENNA	263	20.724	900	222	6	1.128	4,3	268	715
126	LEVATE	794	68.367	2.483	704	33	3.220	4,1	794	2.638
127	LOCATELLO	239	19.240	828	240	1	1.069	4,5	239	691
128	LOVERE	2.095	184.966	7.424	1.896	78	9.398	4,5	2.123	6.016
129	LURANO	456	43.718	1.483	444	49	1.976	4,3	464	1.475
130	LUZZANA	183	17.791	628	181	30	839	4,6	188	568
131	MADONE	754	72.750	2.484	629	38	3.151	4,2	796	2.553
132	MAPELLO	1.359	127.086	4.508	1.281	87	5.876	4,3	1.428	4.543
133	MARTINENGO	2.102	186.335	6.691	1.864	112	8.667	4,1	2.105	7.117
250	MEDOLAGO	395	37.599	1.306	351	2	1.659	4,2	426	1.243
134	MEZZOLDI	131	9.979	424	78	22	524	4,0	131	335
135	MISANO DI GERA D'ADDA	674	56.654	1.918	582	47	2.547	3,8	674	1.982
136	MOIO DE' CALVI	87	6.574	275	85	1	361	4,1	87	206
137	MONASTEROLO DEL CASTELLO	273	23.329	880	265	8	1.153	4,2	279	777
139	MONTELLO	551	49.345	1.810	497	27	2.334	4,2	588	1.898
138	MONTE MARENZO	365	31.727	1.166	343	6	1.515	4,2	366	1.180
140	MORENGO	516	46.758	1.663	445	21	2.129	4,1	530	1.660
141	MORNICO AL SERIO	642	64.236	2.316	597	69	2.982	4,6	656	2.213
142	MOZZANICA	983	87.943	3.132	848	84	4.064	4,1	997	3.207
143	MOZZO	1.609	163.845	5.606	1.445	111	7.162	4,5	1.664	5.293
144	NEMBRO	3.333	302.850	10.783	2.714	114	13.611	4,1	3.549	10.627
145	OLMO AL BREMBO	196	15.834	660	196	4	860	4,4	201	553
146	OLTRE IL COLLE	435	30.777	1.386	352	10	1.748	4,0	440	1.370
147	OLTRESSENDA ALTA	52	3.804	178	50	1	229	4,4	53	176
148	ONETA	257	19.854	895	237	3	1.135	4,4	260	745
149	ONORE	241	21.622	778	222	6	1.006	4,2	241	732
150	ORIO AL SERIO	355	29.365	1.073	309	16	1.398	3,9	367	1.081
151	ORNICA	94	8.444	397	104	2	503	5,4	96	346
152	OSIO SOPRA	939	83.104	3.109	840	27	3.976	4,2	974	3.176
153	OSIO SOTTO	2.942	265.521	9.443	2.616	109	12.168	4,1	3.026	9.402
154	PAGAZZANO	478	44.132	1.529	451	31	2.011	4,2	478	1.575
155	PALADINA	941	83.735	3.025	921	152	4.098	4,4	973	3.116
156	PALAZZAGO	873	80.630	3.076	796	73	3.945	4,5	893	2.822
157	PALOSCO	1.323	119.762	4.394	1.188	114	5.696	4,3	1.340	4.608
158	PARRE	770	64.756	2.495	703	35	3.233	4,2	789	2.352
159	PARZANICA	214	14.857	637	215	36	888	4,1	214	567
160	PEDRENGO	961	91.175	3.257	789	56	4.102	4,3	1.005	3.293
161	PEIA	536	43.694	1.695	527	39	2.261	4,2	536	1.660
162	PIANICO	406	36.962	1.417	399	51	1.867	4,6	412	1.224
163	PIARIO	234	21.175	800	219	8	1.027	4,4	245	771
164	PIAZZA BREMBANA	366	29.585	1.197	299	24	1.520	4,2	366	1.040
165	PIAZZATORRE	147	12.272	570	132	27	729	5,0	147	468
166	PIAZZOLO	45	4.037	200	46	14	260	5,8	45	127
167	POGNANO	329	29.909	1.083	271	18	1.372	4,2	340	1.112
168	PONTE NOSSA	822	66.200	2.564	729	36	3.329	4,0	866	2.260
169	PONTERANICA	2.030	186.641	6.782	1.807	130	8.719	4,3	2.133	6.623
170	PONTE SAN PIETRO	3.325	301.531	10.956	2.817	128	13.901	4,2	3.506	10.478
171	PONTIDA	832	75.163	2.753	753	58	3.564	4,3	847	2.661
172	PONTIROLO NUOVO	1.163	102.001	3.623	983	53	4.659	4,0	1.189	3.629
173	PRADALUNGA	1.172	111.435	4.067	1.101	71	5.239	4,5	1.189	3.800
174	PREDORE	541	46.844	1.836	462	39	2.337	4,3	544	1.615
175	PREMOLO	342	29.557	1.190	306	8	1.504	4,4	381	1.019
176	PRESEZZO	1.050	99.847	3.515	903	64	4.482	4,3	1.050	3.419
177	PUMENENGO	449	38.735	1.322	428	33	1.783	4,0	449	1.426
178	RANICA	1.634	163.388	5.746	1.508	124	7.378	4,5	1.697	5.224
179	RANZANICO	272	24.046	971	235	8	1.214	4,5	276	761
180	RIVA DI SOLTÒ	313	28.893	1.177	266	31	1.474	4,7	313	895
182	ROGNO	864	76.571	3.022	816	43	3.881	4,5	906	2.607
183	ROMANO DI LOMBARDIA	4.463	386.099	13.867	3.479	166	17.512	3,9	4.579	14.446
184	RONCOBELLO	201	14.383	664	176	9	849	4,2	201	504
185	RONCOLA	171	13.446	528	167	15	710	4,2	172	573
186	ROTA D'IMAGNA	292	22.507	852	282	12	1.146	3,9	292	806

e non occupate); altri tipi di alloggio

PANTI		ABITAZIONI NON OCCUPATE				TOTALE			ALTRI TIPI DI ALLOGGIO			Codice dei Comuni
Numero medio occupanti per abitazione	Numero medio occupanti per stanza	NUMERO	di cui con persone temporaneamente presenti	STANZE	Numero medio stanze per abitazione	NUMERO	STANZE	Numero medio stanze per abitazione	NUMERO	OCCUPANTI		
										Famiglie	Componenti	
3.1	0.7	290	1	1.334	4,6	2.001	9.056	4,5	1	1	1	124
2.7	0,6	295	—	1.076	3,6	558	2.204	3,9	—	—	—	125
3.3	0,8	33	—	141	4,3	827	3.361	4,1	—	—	—	126
2.9	0,6	285	—	1.113	3,9	524	2.182	4,2	—	—	—	127
2.9	0,6	478	1	1.749	3,7	2.573	11.147	4,3	—	—	—	128
3.2	0,8	26	3	104	4,0	482	2.080	4,3	—	—	—	129
3.1	0,7	58	—	221	3,8	241	1.060	4,4	—	—	—	130
3.4	0,8	69	—	294	4,3	823	3.445	4,2	—	—	—	131
3.3	0,8	134	1	662	4,9	1.493	6.538	4,4	—	—	—	132
3.4	0,8	159	4	624	3,9	2.261	9.291	4,1	—	—	—	133
3.1	0,8	54	2	225	4,2	449	1.884	4,2	—	—	—	250
2.6	0,7	299	—	1.048	3,5	430	1.572	3,7	—	—	—	134
2.9	0,8	46	—	168	3,7	720	2.715	3,8	—	—	—	135
2.4	0,6	153	—	643	4,2	240	1.004	4,2	—	—	—	136
2.8	0,7	221	2	745	3,4	494	1.898	3,8	—	—	—	137
3.4	0,8	70	6	300	4,3	621	2.634	4,2	—	—	—	139
3.2	0,8	86	—	386	4,5	451	1.901	4,2	—	—	—	138
3.2	0,8	37	—	176	4,8	553	2.305	4,2	—	—	—	140
3.4	0,8	9	—	28	3,1	651	3.010	4,6	19	19	21	141
3.3	0,8	55	—	230	4,2	1.038	4.294	4,1	—	—	—	142
3.3	0,8	133	2	611	4,6	1.742	7.773	4,5	—	—	—	143
3.2	0,8	420	—	1.697	4,0	3.753	15.308	4,1	—	—	—	144
2.8	0,6	205	—	778	3,8	401	1.638	4,1	—	—	—	145
3.1	0,8	1.424	4	4.497	3,2	1.859	6.245	3,4	—	—	—	146
3.4	0,8	80	—	301	3,8	132	530	4,0	—	—	—	147
2.9	0,7	299	—	1.050	3,5	556	2.185	3,9	—	—	—	148
3.0	0,7	714	—	2.455	3,4	955	3.461	3,6	—	—	—	149
3.0	0,8	35	—	120	3,4	390	1.518	3,9	—	—	—	150
3.7	0,7	96	—	426	4,4	190	929	4,9	—	—	—	151
3.4	0,8	66	1	263	4,0	1.005	4.239	4,2	1	1	2	152
3.2	0,8	189	—	771	4,1	3.131	12.939	4,1	—	—	—	153
3.3	0,8	68	—	269	4,0	546	2.280	4,2	1	1	1	154
3.3	0,8	48	—	202	4,2	989	4.300	4,3	—	—	—	155
3.2	0,7	141	2	588	4,2	1.014	4.533	4,5	—	—	—	156
3.5	0,8	30	—	98	3,3	1.353	5.794	4,3	—	—	—	157
3.1	0,7	515	2	1.841	3,6	1.285	5.074	3,9	—	—	—	158
2.6	0,7	113	—	438	3,9	327	1.326	4,1	—	—	—	159
3.4	0,8	46	1	214	4,7	1.007	4.316	4,3	1	1	2	160
3.1	0,7	146	—	572	3,9	682	2.833	4,2	—	—	—	161
3.0	0,7	96	1	369	3,8	502	2.236	4,5	—	—	—	162
3.3	0,8	134	—	492	3,7	368	1.519	4,1	—	—	—	163
2.8	0,7	466	—	1.721	3,7	832	3.241	3,9	—	—	—	164
3.2	0,7	1.338	—	3.965	3,0	1.485	4.694	3,2	—	—	—	165
2.8	0,5	75	—	351	4,7	120	611	5,1	—	—	—	166
3.4	0,8	27	1	104	3,9	356	1.476	4,1	—	—	—	167
2.7	0,7	194	—	680	3,5	1.016	4.009	3,9	—	—	—	168
3.3	0,8	182	2	831	4,6	2.212	9.550	4,3	—	—	—	169
3.2	0,8	201	—	741	3,7	3.526	14.642	4,2	—	—	—	170
3.2	0,8	138	—	596	4,3	970	4.160	4,3	—	—	—	171
3.1	0,8	132	3	525	4,0	1.295	5.184	4,0	—	—	—	172
3.2	0,7	136	1	566	4,2	1.308	5.805	4,4	1	1	1	173
3.0	0,7	392	2	1.296	3,3	933	3.633	3,9	—	—	—	174
3.0	0,7	147	—	534	3,6	489	2.038	4,2	—	—	—	175
3.3	0,8	111	1	468	4,2	1.161	4.950	4,3	—	—	—	176
3.2	0,8	51	—	194	3,8	500	1.977	4,0	—	—	—	177
3.2	0,7	128	1	623	4,9	1.762	8.001	4,5	—	—	—	178
2.8	0,6	124	1	498	4,0	396	1.712	4,3	—	—	—	179
2.9	0,6	296	—	1.165	3,9	609	2.639	4,3	—	—	—	180
3.0	0,7	231	—	894	3,9	1.095	4.775	4,4	1	1	1	182
3.2	0,8	317	—	1.162	3,7	4.780	18.674	3,9	2	2	3	183
2.5	0,6	768	—	2.727	3,6	969	3.576	3,7	—	—	—	184
3.4	0,8	763	1	2.187	2,9	934	2.897	3,1	—	—	—	185
2.8	0,7	973	—	3.167	3,3	1.265	4.313	3,4	—	—	—	186

segue TAV. 15 — Abitazioni in complesso (occupate)

Codice dei Comuni	COMUNI	ABITAZIONI OCCUPATE								
		NUMERO	Superficie m ²	STANZE				Numero medio di stanze per abitazione	OCCU	
				Adibite esclusivamente o promiscuamente ad abitazione	Cucine	Adibite esclusivamente ad altro uso	TOTALE		Famiglie	Componenti
187	ROVETTA	840	75.630	2.869	808	42	3.719	4,4	870	2.522
188	SAN GIOVANNI BIANCO	1.472	119.770	4.963	1.402	67	6.432	4,4	1.487	4.774
189	SAN PAOLO D'ARGON	840	79.542	2.833	764	36	3.633	4,3	871	2.912
190	SAN PELLEGRINO TERME	1.705	143.035	5.748	1.512	71	7.331	4,3	1.788	5.467
191	SANTA BRIGIDA	236	18.039	798	230	20	1.048	4,4	236	691
192	SANT'OMOBONO IMAGNA	842	80.754	3.005	844	124	3.973	4,7	869	2.751
193	SARNICO	1.845	177.876	6.319	1.722	119	8.160	4,4	1.894	5.500
194	SCANZOROSCIATE	2.168	202.131	7.341	1.915	145	9.401	4,3	2.355	7.270
195	SCHILPARIO	488	55.626	2.017	582	7	2.606	5,3	488	1.436
196	SEDRINA	757	64.395	2.391	720	94	3.205	4,2	780	2.348
197	SELVINO	540	45.445	1.737	423	23	2.183	4,0	540	1.834
198	SERiate	5.602	483.897	17.227	5.190	256	22.673	4,0	6.051	17.948
199	SERINA	665	53.869	2.284	648	42	2.974	4,5	666	2.014
200	SOLTO COLLINA	455	38.384	1.538	413	46	1.997	4,4	463	1.268
251	SOLZA	340	28.496	1.016	238	14	1.268	3,7	341	1.061
201	SONGAVAZZO	189	17.236	615	189	10	814	4,3	192	544
202	SORISOLE	2.187	191.707	7.057	2.119	103	9.279	4,2	2.257	7.414
203	SOTTO IL MONTE GIOVANNI XXIII	681	66.669	2.315	637	30	2.982	4,4	694	2.315
204	SOVERE	1.482	138.174	5.420	1.399	129	6.948	4,7	1.511	4.522
205	SPINONE AL LAGO	240	21.513	770	240	14	1.024	4,3	247	682
206	SPIRANO	1.114	99.345	3.525	981	95	4.601	4,1	1.118	3.742
207	STIZZANO	2.247	201.960	7.273	2.040	80	9.393	4,2	2.263	7.484
208	STROZZA	254	24.287	962	242	10	1.214	4,8	265	838
209	SUISIO	780	72.271	2.558	744	5	3.307	4,2	843	2.804
210	TALEGGIO	262	24.456	1.039	278	34	1.351	5,2	272	753
211	TAVERNOLA BERGAMASCA	688	60.021	2.402	642	18	3.062	4,5	711	2.326
212	TELGATE	939	91.441	3.201	925	71	4.197	4,5	972	3.297
213	TERNO D'ISOLA	980	89.829	3.165	925	59	4.149	4,2	1.005	3.213
214	TORRE BOLDONE	2.194	206.313	7.104	1.894	102	9.100	4,1	2.228	7.012
215	TORRE DE'BUSI	494	38.656	1.621	447	14	2.082	4,2	505	1.583
216	TORRE DE'ROVERI	421	38.381	1.383	409	24	1.816	4,3	421	1.416
217	TORRE PALLAVICINA	274	25.771	972	230	17	1.219	4,4	301	982
218	TRESCORE BALNEARIO	2.008	187.826	6.503	1.882	136	8.521	4,2	2.032	6.452
219	TREVIGLIO	8.688	691.445	25.148	6.645	380	32.173	3,7	9.075	25.759
220	TREVILO	2.429	212.800	7.481	2.181	84	9.746	4,0	2.534	8.046
221	UBIALE CLANEZZO	364	31.090	1.197	338	18	1.553	4,3	373	1.166
222	URGNANO	2.206	201.183	7.063	2.093	148	9.304	4,2	2.268	7.329
223	VALBONDIONE	484	38.383	1.613	444	16	2.073	4,3	484	1.490
224	VALBREMBO	800	75.958	2.666	727	59	3.452	4,3	815	2.667
225	VALGOGGIO	171	15.757	549	171	—	720	4,2	185	592
226	VALLEVE	51	3.386	154	46	1	201	3,9	51	170
227	VALNEGRA	89	7.184	315	88	2	405	4,6	89	253
228	VALSECCA	155	11.885	572	131	2	705	4,5	155	480
229	VALTORTA	140	9.161	450	131	8	589	4,2	140	461
230	VEDESETA	112	8.635	385	101	4	490	4,4	112	316
231	VERCURAGO	876	76.079	2.740	835	32	3.607	4,1	885	2.770
232	VERDELLINO	1.633	152.789	5.447	1.463	75	6.985	4,3	1.710	5.657
233	VERDELLO	1.712	155.241	5.560	1.674	73	7.307	4,3	1.826	5.890
234	VERTOVA	1.767	149.692	5.816	1.475	113	7.404	4,2	1.790	5.012
235	VIADANICA	295	27.170	1.010	292	12	1.314	4,5	295	883
236	VIGANO SAN MARTINO	312	27.971	1.002	292	30	1.324	4,2	318	936
237	VIGOLO	255	21.007	891	275	29	1.195	4,7	255	721
238	VILLA D'ADDA	925	85.150	2.876	841	65	3.782	4,1	975	2.993
239	VILLA D'ALME'	1.688	148.257	5.538	1.635	92	7.265	4,3	1.758	5.672
240	VILLA DI SERIO	1.197	105.553	3.800	1.087	66	4.953	4,1	1.249	3.945
241	VILLA D'OGNA	551	48.967	1.881	495	21	2.397	4,4	567	1.637
242	VILLONGO	1.578	155.465	5.583	1.352	104	7.039	4,5	1.672	5.120
243	VILMINORE DI SCALVE	525	38.985	1.571	519	13	2.103	4,0	525	1.543
244	ZANDOBBIO	649	55.131	2.025	633	22	2.680	4,1	676	2.077
245	ZANICA	1.553	135.948	4.966	1.288	64	6.318	4,1	1.581	5.110
246	ZOGNO	2.643	227.719	8.677	2.342	130	11.149	4,2	2.820	8.283
	TOTALE PROVINCIA	282.810	25.345.982	923.653	246.103	14.640	1.184.396	4,2	291.897	885.706

e non occupate); altri tipi di alloggio

PANTI		ABITAZIONI NON OCCUPATE				TOTALE			ALTRI TIPI DI ALLOGGIO			Codice dei Comuni
Numero medio occupanti per abitazione	Numero medio occupanti per stanza	NUMERO	di cui con persone temporaneamente presenti	STANZE	Numero medio stanze per abitazione	NUMERO	STANZE	Numero medio stanze per abitazione	NUMERO	OCCUPANTI		
										Famiglie	Componenti	
3.0	0.7	1.095	1	4.110	3,8	1.935	7.829	4,0	—	—	—	187
3.2	0.8	550	—	2.130	3,9	2.022	8.562	4,2	—	—	—	188
3.5	0.8	57	1	252	4,4	897	3.885	4,3	—	—	—	189
3.2	0.8	586	5	2.167	3,7	2.291	9.498	4,1	—	—	—	190
2.9	0.7	395	—	1.507	3,8	631	2.555	4,0	—	—	—	191
3.3	0.7	804	—	3.191	4,0	1.646	7.164	4,4	—	—	—	192
3.0	0.7	479	2	1.857	3,9	2.324	10.017	4,3	—	—	—	193
3.4	0.8	202	1	915	4,5	2.370	10.316	4,4	—	—	—	194
2.9	0.6	554	—	2.450	4,4	1.042	5.056	4,9	—	—	—	195
3.1	0.8	28	—	116	4,1	785	3.321	4,2	1	1	1	196
3.4	0.8	2.098	—	7.621	3,6	2.638	9.804	3,7	—	—	—	197
3.2	0.8	213	1	844	4,0	5.815	23.517	4,0	—	—	—	198
3.0	0.7	1.995	—	6.772	3,4	2.660	9.746	3,7	—	—	—	199
2.8	0.6	498	1	1.920	3,9	953	3.917	4,1	—	—	—	200
3.1	0.8	23	—	47	2,0	363	1.315	3,6	—	—	—	251
2.9	0.7	290	2	1.058	3,6	479	1.872	3,9	—	—	—	201
3.4	0.8	266	2	1.052	4,0	2.453	10.331	4,2	—	—	—	202
3.4	0.8	37	—	177	4,8	718	3.159	4,4	—	—	—	203
3.1	0.7	528	4	2.160	4,1	2.010	9.108	4,5	—	—	—	204
2.8	0.7	177	—	631	3,6	417	1.655	4,0	—	—	—	205
3.4	0.8	67	1	265	4,0	1.181	4.866	4,1	—	—	—	206
3.3	0.8	142	1	657	4,6	2.389	10.050	4,2	—	—	—	207
3.3	0.7	64	—	278	4,3	318	1.492	4,7	—	—	—	208
3.6	0.8	67	—	259	3,9	847	3.566	4,2	—	—	—	209
2.9	0.6	734	1	2.335	3,2	996	3.686	3,7	—	—	—	210
3.4	0.8	236	6	905	3,8	924	3.967	4,3	—	—	—	211
3.5	0.8	62	1	205	3,3	1.001	4.402	4,4	—	—	—	212
3.3	0.8	1	—	2	2,0	981	4.151	4,2	—	—	—	213
3.2	0.8	126	—	540	4,3	2.320	9.640	4,2	—	—	—	214
3.2	0.8	426	2	1.745	4,1	920	3.827	4,2	—	—	—	215
3.4	0.8	12	—	65	5,4	433	1.881	4,3	—	—	—	216
3.6	0.8	55	2	204	3,7	329	1.423	4,3	—	—	—	217
3.2	0.8	317	—	1.162	3,7	2.325	9.683	4,2	1	1	2	218
3.0	0.8	514	—	1.681	3,3	9.202	33.854	3,7	1	1	1	219
3.3	0.8	151	1	641	4,2	2.580	10.387	4,0	—	—	—	220
3.2	0.8	90	—	371	4,1	454	1.924	4,2	—	—	—	221
3.3	0.8	158	—	649	4,1	2.364	9.953	4,2	—	—	—	222
3.1	0.7	729	—	2.184	3,0	1.213	4.257	3,5	—	—	—	223
3.3	0.8	74	—	288	3,9	874	3.740	4,3	—	—	—	224
3.5	0.8	205	1	791	3,9	376	1.511	4,0	—	—	—	225
3.3	0.9	171	—	494	2,9	222	695	3,1	—	—	—	226
2.8	0.6	123	—	356	2,9	212	761	3,6	—	—	—	227
3.1	0.7	199	—	910	4,6	354	1.615	4,6	—	—	—	228
3.3	0.8	140	—	531	3,8	280	1.120	4,0	—	—	—	229
2.8	0.7	202	—	825	4,1	314	1.315	4,2	—	—	—	230
3.2	0.8	138	—	507	3,7	1.014	4.114	4,1	—	—	—	231
3.5	0.8	133	—	545	4,1	1.766	7.530	4,3	—	—	—	232
3.4	0.8	121	1	457	3,8	1.833	7.764	4,2	—	—	—	233
2.8	0.7	231	—	840	3,6	1.998	8.244	4,1	—	—	—	234
3.0	0.7	63	—	302	4,8	358	1.616	4,5	—	—	—	235
3.0	0.7	71	—	300	4,2	383	1.624	4,2	—	—	—	236
2.8	0.6	148	—	668	4,5	403	1.863	4,6	—	—	—	237
3.2	0.8	155	4	665	4,3	1.080	4.447	4,1	—	—	—	238
3.4	0.8	180	1	739	4,1	1.868	8.004	4,3	—	—	—	239
3.3	0.8	79	—	324	4,1	1.276	5.277	4,1	—	—	—	240
3.0	0.7	138	—	545	3,9	689	2.942	4,3	—	—	—	241
3.2	0.7	238	—	926	3,9	1.816	7.965	4,4	—	—	—	242
2.9	0.7	594	—	2.237	3,8	1.119	4.340	3,9	—	—	—	243
3.2	0.8	67	—	280	4,2	716	2.960	4,1	—	—	—	244
3.3	0.8	89	—	370	4,2	1.642	6.688	4,1	—	—	—	245
3.1	0.8	1.443	—	4.905	3,4	4.086	16.054	3,9	—	—	—	246
3,1	0,8	71.732	239	264.440	3,7	354.542	1.448.836	4,1	378	382	413	

TAV. 16 - Abitazioni occupate

Codice dei Comuni	COMUNI	PROPRIETÀ							ABITAZIONI	Superficie m ²
		ABITAZIONI	Superficie m ²	Superficie media per abitazione	STANZE		OCCUPANTI			
					TOTALE	Adibite esclusivamente o promiscuamente ad abitazione	Famiglie	Componenti		
001	ADRARA SAN MARTINO	323	32.128	99,5	1.495	1.124	337	1.141	94	7.226
002	ADRARA SAN ROCCO	170	16.764	98,6	764	586	173	558	31	2.177
003	ALBANO SANT'ALESSANDRO	883	91.550	103,7	4.110	3.281	897	3.205	525	44.738
004	ALBINO	3.043	296.928	97,6	13.772	10.964	3.129	9.398	1.791	138.323
248	ALGUA	215	19.853	92,3	1.039	833	216	665	12	650
005	ALME'	878	88.641	101,0	4.050	3.146	913	3.161	556	46.799
006	ALMENNO SAN BARTOLOMEO	772	69.950	90,6	3.576	2.753	826	2.619	279	19.912
007	ALMENNO SAN SALVATORE	960	95.440	99,4	4.468	3.497	974	3.243	492	38.018
008	ALZANO LOMBARDO	2.267	210.165	92,7	9.654	7.604	2.362	7.121	1.467	110.676
009	AMBIVERE	354	36.528	103,2	1.631	1.278	372	1.252	136	10.453
010	ANTEGNATE	400	39.079	97,7	1.793	1.463	413	1.335	200	14.868
011	ARCENE	744	76.363	102,6	3.465	2.678	785	2.635	278	23.513
012	ARDESIO	844	69.149	81,9	3.685	2.846	866	2.775	226	16.505
013	ARZAGO D'ADDA	266	24.528	92,2	1.094	826	273	827	175	13.649
014	AVERARA	107	8.051	75,2	502	381	107	279	14	985
015	AVIATICO	135	11.922	88,3	650	512	149	443	13	978
016	AZZANO SAN PAOLO	979	99.204	101,3	4.471	3.522	1.000	3.492	548	41.718
017	AZZONE	159	16.496	103,7	817	627	159	523	16	1.221
018	BAGNATICA	450	46.077	102,4	2.096	1.631	456	1.539	228	18.362
019	BARBATA	88	8.012	91,0	396	306	93	306	34	3.109
020	BARIANO	735	68.940	93,8	3.108	2.482	736	2.448	276	21.027
021	BARZANA	158	15.718	99,5	728	594	173	586	84	6.939
022	BEDULITA	147	13.840	94,1	700	548	147	481	9	640
023	BERBENNO	552	51.917	94,1	2.592	2.014	570	1.806	92	7.462
024	BERGAMO	17.721	1.885.525	106,4	79.878	64.974	18.176	52.168	22.805	1.831.886
025	BERZO SAN FERMO	278	25.172	90,5	1.208	916	278	843	44	3.445
026	BIANZANO	133	13.834	104,0	680	528	134	395	26	2.151
027	BLELLO	31	2.817	90,9	153	108	34	92	3	145
028	BOLGARE	639	67.063	104,9	2.955	2.285	650	2.388	218	17.810
029	BOLTIERE	611	58.318	95,4	2.665	2.068	629	1.966	285	20.746
030	BONATE SOPRA	1.040	99.907	96,1	4.623	3.597	1.148	3.561	310	23.676
031	BONATE SOTTO	1.033	101.224	98,0	4.588	3.542	1.077	3.538	413	34.591
032	BORGIO DI TERZO	150	15.261	101,7	772	584	157	451	73	5.648
033	BOSSICO	300	26.328	87,8	1.472	1.145	300	1.031	18	1.325
034	BOTTANUCO	753	69.986	92,9	3.221	2.506	794	2.637	233	18.477
035	BRACCA	191	14.597	76,4	820	629	206	624	16	867
036	BRANZI	267	21.881	82,0	1.129	877	271	737	36	2.127
037	BREMBATE	1.149	110.153	95,9	5.085	3.990	1.177	3.741	630	43.612
038	BREMBATE DI SOPRA	950	93.945	98,9	4.416	3.456	1.042	3.360	472	38.546
039	BREMBILLA	858	79.108	92,2	4.099	3.212	876	2.992	254	19.829
040	BRIGNANO GERA D'ADDA	851	84.278	99,0	3.771	2.985	868	2.830	493	34.101
041	BRUMANO	29	1.667	57,5	106	77	29	66	—	—
042	BRUSAPORTO	452	46.082	102,0	2.146	1.679	510	1.742	167	12.767
043	CALCINATE	654	68.080	104,1	3.085	2.363	664	2.364	303	24.823
044	CALCIO	833	79.614	95,6	3.644	2.865	849	2.665	519	40.645
045	CALOLZIOCORTE	2.361	214.652	90,9	10.267	8.027	2.431	7.529	1.949	143.903
046	CALUSCO D'ADDA	1.432	132.794	92,7	6.147	4.873	1.500	4.726	737	55.358
047	CALVENZANO	540	48.033	89,0	2.229	1.723	542	1.647	343	22.679
048	CAMERATA CORNELLO	143	10.736	75,1	642	494	145	452	21	1.624
049	CANONICA D'ADDA	711	67.247	94,6	2.885	2.304	735	2.202	384	29.456
050	CAPIZZONE	246	21.936	89,2	1.128	873	247	790	56	4.556
051	CAPRIATE SAN GERVASIO	1.335	121.522	91,0	5.631	4.425	1.427	4.190	693	48.796
052	CAPRINO BERGAMASCO	426	42.315	99,3	1.945	1.518	432	1.303	355	27.190
053	CARAVAGGIO	2.589	239.525	92,5	11.202	8.697	2.673	8.209	1.647	113.381
054	CARENNO	368	27.408	74,5	1.578	1.213	371	1.043	51	3.600
055	CAROBIO DEGLI ANGELI	506	52.941	104,6	2.366	1.818	524	1.787	258	20.420
056	CARONA	165	10.706	64,9	642	479	165	412	18	1.180
057	CARVICO	781	74.250	95,1	3.397	2.674	809	2.581	258	20.590
058	CASAZZA	585	60.799	103,9	2.832	2.184	624	2.067	248	22.474
059	CASIRATE D'ADDA	559	52.331	93,6	2.390	1.838	568	1.835	267	18.488
060	CASNIGO	780	70.219	90,0	3.545	2.757	805	2.389	273	20.596
061	CASSIGLIO	34	2.735	80,4	153	118	34	120	3	170
062	CASTELLI CALEPIO	1.489	150.131	100,8	6.794	5.269	1.560	4.952	701	57.406

per titolo di godimento

AFFITTO					ALTRO TITOLO							Codice dei Comuni
Superficie media per abitazione	STANZE		OCCUPANTI		ABITAZIONI	Superficie m ²	Superficie media per abitazione	STANZE		OCCUPANTI		
	TOTALE	Adibite esclusiva- mente o promiscua- mente ad abitazione	Famiglie	Componenti				TOTALE	Adibite esclusiva- mente o promiscua- mente ad abitazione	Famiglie	Componenti	
76,9	343	257	100	319	31	2.362	76,2	120	88	32	81	001
70,2	102	72	31	86	1	250	250,0	8	4	1	2	002
85,2	2.011	1.589	532	1.680	81	7.411	91,5	336	258	81	238	003
77,2	6.654	5.179	1.812	4.913	198	17.635	89,1	831	664	201	542	004
54,2	38	29	12	34	19	1.270	66,8	67	51	19	40	248
84,2	2.235	1.701	570	1.820	71	6.790	95,6	315	238	71	209	005
71,4	1.030	766	295	837	78	5.692	73,0	297	225	81	210	006
77,3	1.898	1.427	496	1.534	69	6.444	93,4	297	219	69	194	007
75,4	5.266	4.036	1.508	4.205	164	14.032	85,6	645	486	169	430	008
76,9	519	392	140	406	32	2.414	75,4	121	90	32	90	009
74,3	678	525	207	605	39	2.841	72,8	136	106	39	98	010
84,6	1.044	776	284	827	63	5.257	83,4	242	180	67	175	011
73,0	878	664	232	667	73	5.176	70,9	274	205	75	177	012
78,0	639	477	183	516	35	2.618	74,8	119	88	35	98	013
70,4	60	45	14	41	3	134	44,7	7	5	3	4	014
75,2	50	38	13	31	5	480	96,0	24	21	6	12	015
76,1	2.015	1.557	554	1.639	73	5.983	82,0	281	216	75	218	016
76,3	61	44	16	54	12	770	64,2	41	28	12	38	017
80,5	872	632	228	708	43	3.795	88,3	174	134	44	139	018
91,4	141	103	34	116	21	1.521	72,4	75	54	21	66	019
76,2	986	749	276	838	85	7.000	82,4	299	229	85	219	020
82,6	322	253	90	271	39	3.052	78,3	144	114	41	116	021
71,1	31	22	9	29	2	230	115,0	11	9	2	5	022
81,1	365	269	93	262	49	4.101	83,7	203	153	52	151	023
80,3	82.608	65.279	23.529	62.330	1.607	142.489	88,7	6.289	4.947	1.699	4.191	024
78,3	169	127	44	113	22	1.524	69,3	74	53	22	53	025
82,7	103	80	26	78	8	555	69,4	32	21	8	18	026
48,3	8	5	4	9	1	120	120,0	4	3	1	3	027
81,7	843	632	221	703	64	5.307	82,9	243	182	65	198	028
72,8	1.011	759	290	841	40	3.612	90,3	165	126	42	116	029
76,4	1.123	860	321	939	90	7.361	81,8	349	271	93	242	030
83,8	1.586	1.187	422	1.291	71	5.692	80,2	282	216	76	197	031
77,4	287	204	78	209	19	1.636	86,1	81	60	19	40	032
73,6	74	54	18	49	8	760	95,0	39	31	8	21	033
79,3	852	647	245	760	53	4.473	84,4	207	157	53	161	034
54,2	56	40	16	40	1	110	110,0	6	5	1	1	035
59,1	119	91	36	98	14	1.085	77,5	60	46	14	33	036
69,2	2.153	1.628	634	1.845	117	8.553	73,1	410	301	119	302	037
81,7	1.865	1.414	506	1.530	75	5.965	79,5	299	221	80	209	038
78,1	1.043	794	258	895	74	5.443	73,6	306	228	76	242	039
69,2	1.651	1.240	499	1.358	75	5.631	75,1	281	214	75	198	040
—	—	—	—	—	4	280	70,0	15	11	4	10	041
76,4	615	455	182	510	34	3.102	91,2	149	116	37	104	042
81,9	1.187	903	308	966	80	7.010	87,6	327	239	81	238	043
78,3	1.881	1.485	525	1.608	65	5.492	84,5	266	211	65	175	044
73,8	7.113	5.384	2.009	6.149	239	18.918	79,2	921	702	248	686	045
75,1	2.636	2.025	760	2.348	106	8.785	82,9	413	321	111	303	046
66,1	1.138	846	345	870	55	4.019	73,1	183	142	55	138	047
77,3	85	66	21	64	6	448	74,7	25	19	6	17	048
76,7	1.355	1.020	392	1.111	66	5.912	89,6	263	203	68	181	049
81,4	221	163	56	157	24	1.921	80,0	97	72	24	64	050
70,4	2.333	1.801	714	1.973	105	7.624	72,6	357	269	111	288	051
76,6	1.284	978	356	1.052	51	4.163	81,6	195	146	52	154	052
68,8	5.605	4.217	1.706	4.659	338	26.443	78,2	1.283	990	347	924	053
70,6	196	144	51	138	39	2.727	69,9	141	106	39	102	054
79,1	934	682	266	750	40	3.236	80,9	149	107	40	115	055
65,6	67	50	18	56	2	120	60,0	6	5	2	7	056
79,8	944	728	264	770	78	6.210	79,6	294	227	79	222	057
90,6	1.043	783	254	801	64	5.598	87,5	283	217	66	169	058
69,2	896	665	273	750	27	2.112	78,2	96	74	27	67	059
75,4	1.068	813	280	806	72	6.197	86,1	300	231	73	201	060
56,7	8	5	3	7	7	382	54,6	22	15	7	14	061
81,9	2.689	2.035	713	2.103	177	13.628	77,0	643	475	188	499	062

segue TAV. 16 — Abitazioni occupate

Codice dei Comuni	COMUNI	PROPRIETÀ							ABITAZIONI	Superficie m ²
		ABITAZIONI	Superficie m ²	Superficie media per abitazione	STANZE		OCCUPANTI			
					TOTALE	Adibite esclusivamente o promiscuamente ad abitazione	Famiglie	Componenti		
063	CASTEL ROZZONE	444	42.109	94,8	1.905	1.459	455	1.543	143	10.132
064	CASTIONE DELLA PRESOLANA	805	64.967	80,7	3.294	2.593	808	2.623	101	7.942
065	CASTRO	384	33.837	88,1	1.657	1.336	407	1.108	149	10.756
066	CAVERNAGO	127	14.655	115,4	613	484	127	476	110	10.129
067	CAZZANO SANT'ANDREA	248	24.699	99,6	1.178	930	259	812	59	4.850
068	CENATE SOPRA	305	29.878	98,0	1.381	1.067	312	1.018	95	7.068
069	CENATE SOTTO	323	34.642	107,3	1.566	1.230	331	1.136	157	12.332
070	CENE	633	59.087	93,3	2.737	2.222	649	1.828	376	28.840
071	CERETE	335	30.419	90,8	1.516	1.215	349	970	50	3.974
072	CHIGNOLO D'ISOLA	380	36.358	95,7	1.661	1.345	398	1.337	147	12.769
073	CHIUDUNO	779	84.105	108,0	3.750	2.911	811	2.798	415	36.674
074	CISANO BERGAMASCO	888	88.107	99,2	4.020	3.237	914	2.972	741	62.114
075	CISERANO	790	78.223	99,0	3.513	2.786	823	2.786	382	29.145
076	CIVIDATE AL PIANO	853	85.700	100,5	3.820	2.979	894	2.916	476	38.168
077	CLUSONE	1.396	129.850	93,0	6.358	5.066	1.434	4.354	1.154	92.589
078	COLERE	249	25.410	102,0	1.261	1.004	253	910	32	1.910
079	COLOGNO AL SERIO	1.500	154.657	103,1	6.963	5.451	1.564	5.492	656	50.174
080	COLZATE	350	33.628	96,1	1.612	1.263	365	1.090	140	10.968
081	COMUN NUOVO	398	42.339	106,4	1.932	1.493	403	1.513	198	16.327
082	CORNA IMAGNA	168	14.955	89,0	825	654	168	618	18	1.281
249	CORNALBA	96	8.283	86,3	487	388	96	246	5	390
083	CORTENOVA	237	24.007	101,3	1.035	803	242	765	132	10.632
084	COSTA DI MEZZATE	296	29.726	100,4	1.380	1.074	296	1.037	229	18.502
247	COSTA DI SERINA	267	24.599	92,1	1.300	1.040	271	769	23	1.689
085	COSTA VALLE IMAGNA	168	15.706	93,5	806	637	190	529	33	2.480
086	COSTA VOLPINO	1.669	157.855	94,6	7.953	6.284	1.750	5.376	828	70.825
087	COVO	501	49.747	99,3	2.275	1.728	501	1.722	257	21.177
088	CREDARO	406	41.823	103,0	1.935	1.527	406	1.311	170	14.041
089	CURNO	1.058	102.831	97,2	4.701	3.675	1.133	3.617	810	62.937
090	CUSIO	117	8.490	72,6	542	419	117	357	12	695
091	DALMINE	3.136	301.369	96,1	13.601	10.849	3.271	10.459	1.713	139.208
092	DOSSENA	240	18.956	79,0	1.011	797	245	736	32	2.254
093	ENDINE GAIANO	722	68.152	94,4	3.385	2.616	729	2.154	150	11.856
094	ENTRATICO	270	23.397	86,7	1.113	855	282	916	83	6.160
095	ERVE	183	15.095	82,5	840	645	185	524	24	1.478
096	FARA GERA D'ADDA	1.017	98.867	97,2	4.340	3.394	1.103	3.169	512	37.984
097	FARA OLIVANA CON SOLA	124	11.197	90,3	523	401	129	407	114	9.918
098	FILAGO	462	47.361	102,5	2.082	1.655	473	1.657	132	10.505
099	FINO DEL MONTE	211	18.041	85,5	883	688	214	613	58	4.294
100	FIORANO AL SERIO	467	46.559	99,7	2.196	1.760	490	1.434	334	26.903
101	FONTANELLA	515	50.530	98,1	2.360	1.872	524	1.758	442	34.569
102	FONTENO	189	15.488	81,9	847	650	189	583	31	2.146
103	FOPPOLO	50	3.149	63,0	163	130	50	139	8	397
104	FORESTO SPARSO	485	45.257	93,3	2.235	1.725	485	1.673	133	9.759
105	FORNOVO SAN GIOVANNI	446	43.922	98,5	1.921	1.521	447	1.473	151	12.104
106	FUIPIANO VALLE IMAGNA	87	5.957	68,5	377	290	87	253	2	120
107	GANDELLINO	276	22.766	82,5	1.215	950	276	893	51	3.475
108	GANDINO	1.285	123.417	96,0	5.967	4.750	1.299	3.851	535	41.303
109	GANDOSSO	214	19.487	91,1	935	741	218	751	43	3.781
110	GAVERINA TERME	262	21.315	81,4	1.124	880	287	778	19	1.595
111	GAZZANIGA	1.191	108.631	91,2	5.056	4.071	1.245	3.468	536	40.620
112	GEROSA	130	10.522	80,9	590	447	132	377	17	874
113	GHISALBA	768	76.450	99,5	3.440	2.658	781	2.737	235	18.071
114	GORLAGO	647	64.354	99,5	2.903	2.294	652	2.199	362	26.972
115	GORLE	675	93.209	138,1	3.667	2.957	682	2.308	385	33.817
116	GORNO	515	43.276	84,0	2.136	1.612	533	1.487	145	10.868
117	GRASSOBBIO	732	72.961	99,7	3.256	2.524	732	2.543	347	27.204
118	GROMO	252	22.125	87,8	1.155	921	265	854	91	7.551
119	GRONE	225	24.909	110,7	1.059	827	225	680	21	1.915
120	GRUMELLO DEL MONTE	907	97.575	107,6	4.471	3.459	917	3.206	569	47.961
121	ISOLA DI FONDRA	78	5.717	73,3	330	243	78	180	3	270
122	ISSO	90	9.785	108,7	423	329	97	358	27	2.618
123	LALLIO	361	38.561	106,8	1.699	1.324	381	1.267	230	18.832

per titolo di godimento

AFFITTO					ALTRO TITOLO							Codice dei Comuni
Superficie media per abitazione	STANZE		OCCUPANTI		ABITAZIONI	Superficie m ²	Superficie media per abitazione	STANZE		OCCUPANTI		
	TOTALE	Adibite esclusiva- mente o promiscua- mente ad abitazione	Famiglie	Componenti				TOTALE	Adibite esclusiva- mente o promiscua- mente ad abitazione	Famiglie	Componenti	
70,9	484	348	143	429	35	2.524	72,1	125	91	36	104	063
78,6	396	313	102	316	33	2.687	81,4	140	107	34	117	064
72,2	568	436	154	425	20	1.459	73,0	82	63	21	39	065
92,1	458	348	110	367	25	2.768	110,7	135	101	25	77	066
82,2	230	178	64	216	18	1.602	89,0	82	62	18	52	067
74,4	354	258	96	300	31	2.052	66,2	108	77	31	78	068
78,5	595	446	158	511	45	3.819	84,9	170	131	45	139	069
76,7	1.284	1.008	383	1.088	96	7.384	76,9	333	265	98	250	070
79,5	191	152	50	144	21	1.446	68,9	77	59	22	52	071
86,9	565	475	153	491	33	2.844	86,2	127	103	34	116	072
88,4	1.660	1.281	425	1.356	101	8.394	83,1	393	302	101	285	073
83,8	2.915	2.305	757	2.288	79	7.304	92,5	323	254	80	228	074
76,3	1.328	1.025	392	1.198	83	6.612	79,7	314	241	85	232	075
80,2	1.786	1.352	484	1.468	76	5.982	78,7	290	224	78	225	076
80,2	4.578	3.573	1.178	3.305	92	7.663	83,3	385	300	93	225	077
59,7	102	77	32	98	29	2.343	80,8	114	87	29	95	078
76,5	2.407	1.825	672	2.044	137	12.805	93,5	591	459	143	424	079
78,3	531	412	142	395	47	3.890	82,8	193	146	47	105	080
82,5	819	619	201	689	34	3.021	88,9	143	111	36	117	081
71,2	64	48	18	49	9	850	94,4	43	32	9	24	082
78,0	20	13	5	10	15	1.170	78,0	61	50	15	39	249
80,5	482	363	134	400	31	2.688	86,7	119	90	32	89	083
80,8	888	680	230	695	25	2.047	81,9	103	80	25	70	084
73,4	89	67	23	72	30	2.520	84,0	133	105	32	70	247
75,2	123	92	33	115	12	1.161	96,8	50	43	15	40	085
85,5	3.481	2.725	855	2.555	139	11.708	84,2	599	463	141	433	086
82,4	993	733	257	747	57	4.779	83,8	223	166	57	169	087
82,6	678	520	170	466	34	3.126	91,9	141	114	34	84	088
77,7	3.000	2.287	849	2.584	89	7.449	83,7	329	255	94	257	089
57,9	39	28	12	41	4	250	62,5	13	9	4	13	090
81,3	6.537	5.171	1.741	5.584	226	18.511	81,9	882	668	235	662	091
70,4	115	91	32	115	10	745	74,5	46	40	10	26	092
79,0	613	469	152	426	72	5.602	77,8	286	213	72	194	093
74,2	298	216	85	240	34	2.173	63,9	124	91	36	89	094
61,6	88	67	24	58	29	1.928	66,5	106	78	29	79	095
74,2	1.803	1.365	535	1.436	98	7.722	78,8	353	270	103	237	096
87,0	471	363	115	415	12	1.155	96,3	56	43	12	36	097
79,6	494	375	135	373	61	4.992	81,8	224	175	61	184	098
74,0	219	174	59	158	19	1.542	81,2	78	59	19	59	099
80,5	1.294	988	348	882	37	3.036	82,1	153	116	40	87	100
78,2	1.583	1.237	444	1.347	71	6.277	88,4	297	238	72	230	101
69,2	126	94	31	86	1	72	72,0	5	4	1	4	102
49,6	22	20	8	27	11	608	55,3	28	23	11	38	103
73,4	480	356	133	387	87	6.656	76,5	345	253	87	225	104
80,2	544	422	151	474	46	4.114	89,4	173	130	46	124	105
60,0	8	6	2	5	1	28	28,0	2	1	1	2	106
68,1	189	139	52	164	25	2.069	82,8	103	76	25	75	107
77,2	2.060	1.610	539	1.535	64	4.879	76,2	262	209	65	154	108
87,9	182	145	44	150	31	2.592	83,6	125	96	32	97	109
83,9	73	55	19	61	14	1.220	87,1	57	43	14	46	110
75,8	1.936	1.545	553	1.426	77	6.317	82,0	301	234	80	211	111
51,4	49	37	17	41	15	689	45,9	41	27	15	31	112
76,9	856	644	237	747	79	6.840	86,6	323	251	80	236	113
74,5	1.277	955	365	1.105	84	7.734	92,1	345	264	84	221	114
87,8	1.478	1.155	394	1.214	67	6.465	96,5	281	215	67	192	115
75,0	539	396	148	413	49	3.611	73,7	191	141	50	113	116
78,4	1.287	957	347	1.060	57	3.985	69,9	202	152	57	142	117
83,0	386	296	98	345	28	2.524	90,1	133	112	29	96	118
91,2	80	62	21	52	6	565	94,2	25	15	6	17	119
84,3	2.302	1.732	577	1.766	104	9.598	92,3	472	351	108	332	120
90,0	15	11	3	7	4	300	75,0	13	11	4	9	121
97,0	112	85	27	91	15	1.215	81,0	54	39	16	44	122
81,9	886	686	233	739	57	5.221	91,6	233	185	57	171	123

segue TAV. 16 — Abitazioni occupate

Codice dei Comuni	COMUNI	PROPRIETÀ							ABITAZIONI	Superficie m ²
		ABITAZIONI	Superficie m ²	Superficie media per abitazione	STANZE		OCCUPANTI			
					TOTALE	Adibite esclusivamente o promiscuamente ad abitazione	Famiglie	Componenti		
124	LEFFE	1.012	102.802	101,6	4.790	3.687	1.091	3.064	594	51.336
125	LENNA	201	16.411	81,6	897	718	205	540	55	3.765
126	LEVATE	498	45.855	92,1	2.151	1.663	498	1.744	239	18.007
127	LOCATELLO	197	15.832	80,4	891	693	197	579	36	2.905
128	LOVERE	1.195	116.027	97,1	5.820	4.658	1.216	3.540	805	60.649
129	LURANO	315	32.615	103,5	1.440	1.096	323	1.048	104	7.969
130	LUZZANA	130	12.898	99,2	600	452	135	424	37	3.283
131	MADONE	465	48.385	104,1	2.069	1.643	499	1.675	246	20.459
132	MAPELLO	842	83.972	99,7	3.845	2.988	892	2.919	441	36.307
133	MARTINENGO	1.202	118.280	98,4	5.401	4.224	1.202	4.297	806	60.387
250	MEDOLAGO	258	26.404	102,3	1.157	922	282	834	128	10.185
134	MEZZOLO	106	8.413	79,4	446	365	106	269	16	1.054
135	MISANO DI GERA D'ADDA	440	39.431	89,6	1.751	1.325	440	1.345	185	14.125
136	MOIO DE'CALVI	70	5.348	76,4	296	227	70	154	12	886
137	MONASTEROLO DEL CASTELLO	197	18.104	91,9	887	688	203	595	46	3.053
139	MONTELLO	356	33.809	95,0	1.590	1.241	385	1.300	163	13.062
138	MONTE MARENZO	212	20.850	98,3	968	763	213	728	132	9.398
140	MORENGO	351	34.360	97,9	1.542	1.216	363	1.190	112	7.944
141	MORNICO AL SERIO	407	45.362	111,5	2.085	1.639	418	1.491	187	15.023
142	MOZZANICA	708	66.127	93,4	3.041	2.348	717	2.353	197	15.007
143	MOZZO	934	106.549	114,1	4.523	3.579	970	3.239	586	50.000
144	NEMBRO	2.000	194.646	97,3	8.628	6.884	2.137	6.613	1.199	96.645
145	OLMO AL BREMBO	148	12.456	84,2	674	521	153	425	34	2.307
146	OLTRE IL COLLE	337	24.192	71,8	1.387	1.098	342	1.076	75	5.084
147	OLTRESSENDA ALTA	35	2.674	76,4	163	129	36	129	13	800
148	ONETA	212	16.806	79,3	969	765	215	625	44	2.998
149	ONORE	215	19.615	91,2	906	701	215	658	20	1.560
150	ORIO AL SERIO	180	17.316	96,2	812	633	191	590	149	10.309
151	ORNICA	89	8.210	92,2	489	388	91	335	3	180
152	OSIO SOPRA	621	57.401	92,4	2.729	2.148	647	2.191	266	20.852
153	OSIO SOTTO	1.815	176.161	97,1	7.932	6.205	1.885	5.991	1.019	80.354
154	PAGAZZANO	297	30.170	101,6	1.356	1.045	297	1.024	137	10.254
155	PALADINA	550	53.722	97,7	2.619	1.947	567	1.906	359	27.478
156	PALAZZAGO	633	61.573	97,3	2.984	2.344	651	2.125	180	13.920
157	PALOSCO	861	84.122	97,7	3.955	3.082	874	3.146	377	28.713
158	PARRE	541	46.419	85,8	2.332	1.816	556	1.723	197	15.219
159	PARZANICA	165	12.214	74,0	734	533	165	439	42	2.180
160	PEDRENGO	622	62.378	100,3	2.781	2.210	660	2.236	293	24.282
161	PEIA	385	32.573	84,6	1.697	1.280	385	1.203	127	9.531
162	PIANICO	297	28.311	95,3	1.427	1.085	302	902	74	6.020
163	PIARIO	141	13.638	96,7	651	509	146	468	78	6.363
164	PIAZZA BREMBANA	226	19.003	84,1	979	771	226	609	118	8.884
165	PIAZZATORRE	111	9.944	89,6	599	470	111	348	32	2.073
166	PIAZZOLO	42	3.794	90,3	246	189	42	115	3	243
167	POGNANO	226	22.236	98,4	1.008	812	235	805	73	5.219
168	PONTE NOSSA	444	38.185	86,0	1.889	1.482	470	1.267	346	25.493
169	PONTERANICA	1.169	120.887	103,4	5.532	4.366	1.239	3.969	756	57.573
170	PONTE SAN PIETRO	1.864	180.485	96,8	8.258	6.563	1.977	6.067	1.352	110.885
171	PONTIDA	422	42.647	101,1	1.997	1.577	432	1.453	357	27.890
172	PONTIROLO NUOVO	737	70.380	95,5	3.160	2.487	755	2.402	337	24.818
173	PRADALUNGA	851	84.637	99,5	3.960	3.104	865	2.895	278	23.077
174	PREDORE	390	35.185	90,2	1.766	1.390	391	1.208	107	8.043
175	PREMOLO	254	22.866	90,0	1.169	932	285	772	75	5.604
176	PRESEZZO	659	67.949	103,1	3.023	2.400	659	2.246	340	27.014
177	PUMENENGO	296	26.974	91,1	1.243	937	296	983	138	10.553
178	RANICA	954	106.536	111,7	4.698	3.706	1.002	3.231	607	49.650
179	RANZANICO	190	17.986	94,7	897	727	193	551	68	5.095
180	RIVA DI SOLTÒ	224	22.103	98,7	1.111	892	224	660	71	5.345
182	ROGNO	621	55.727	89,7	2.843	2.225	658	1.870	206	17.701
183	ROMANO DI LOMBARDIA	2.496	236.500	94,8	10.519	8.395	2.576	8.556	1.773	133.830
184	RONCOBELLO	178	12.716	71,4	760	599	178	449	14	953
185	RONCOLA	155	12.394	80,0	656	488	156	529	14	957
186	ROTA D'IMAGNA	226	18.395	81,4	937	706	226	649	57	3.479

per titolo di godimento

AFFITTO					ALTRO TITOLO							Codice dei Comuni
Superficie media per abitazione	STANZE		OCCUPANTI		ABITAZIONI	Superficie m ²	Superficie media per abitazione	STANZE		OCCUPANTI		
	TOTALE	Adibite esclusiva- mente o promiscua- mente ad abitazione	Famiglie	Componenti				TOTALE	Adibite esclusiva- mente o promiscua- mente ad abitazione	Famiglie	Componenti	
86,4	2.440	1.841	620	1.859	105	10.430	99,3	492	380	113	323	124
68,5	203	161	56	152	7	548	78,3	28	21	7	23	125
75,3	865	661	239	738	57	4.505	79,0	204	159	57	156	126
80,7	151	114	36	94	6	503	83,8	27	21	6	18	127
75,3	3.168	2.444	812	2.221	95	8.290	87,3	410	322	95	255	128
76,6	385	272	104	318	37	3.134	84,7	151	115	37	109	129
88,7	164	120	37	95	16	1.610	100,6	75	56	16	49	130
83,2	908	708	252	752	43	3.906	90,8	174	133	45	126	131
82,3	1.715	1.287	457	1.417	76	6.807	89,6	316	233	79	207	132
74,9	2.900	2.188	809	2.549	94	7.668	81,6	366	279	94	271	133
79,6	465	356	135	389	9	1.010	112,2	37	28	9	20	250
65,9	51	38	16	38	9	512	56,9	27	21	9	28	134
76,4	646	484	185	520	49	3.098	63,2	150	109	49	117	135
73,8	48	36	12	34	5	340	68,0	17	12	5	18	136
66,4	164	118	46	123	30	2.172	72,4	102	74	30	59	137
80,1	629	482	169	509	32	2.474	77,3	115	87	34	89	139
71,2	473	347	132	386	21	1.479	70,4	74	56	21	66	138
70,9	375	284	113	313	53	4.454	84,0	212	163	54	157	140
80,3	725	547	188	583	48	3.851	80,2	172	130	50	139	141
76,2	725	552	199	607	78	6.809	87,3	298	232	81	247	142
85,3	2.300	1.774	600	1.813	89	7.296	82,0	339	253	94	241	143
80,6	4.462	3.495	1.272	3.655	134	11.559	86,3	521	404	140	359	144
67,9	131	96	34	91	14	1.071	76,5	55	43	14	37	145
67,8	276	217	75	219	23	1.501	65,3	85	71	23	75	146
61,5	46	33	13	37	4	330	82,5	20	16	4	10	147
68,1	162	127	44	117	1	50	50,0	4	3	1	3	148
78,0	78	61	20	59	6	447	74,5	22	16	6	15	149
69,2	508	381	150	430	26	1.740	66,9	78	59	26	61	150
60,0	10	7	3	8	2	54	27,0	4	2	2	3	151
78,4	1.030	791	274	830	52	4.851	93,3	217	170	53	155	152
78,9	3.826	2.929	1.032	3.119	108	9.006	83,4	410	309	109	292	153
74,8	477	350	137	426	44	3.708	84,3	178	134	44	125	154
76,5	1.353	986	372	1.121	32	2.535	79,2	126	92	34	89	155
77,3	710	541	181	528	60	5.137	85,6	251	191	61	169	156
76,2	1.420	1.071	380	1.201	85	6.927	81,5	321	241	86	261	157
77,3	755	569	201	543	32	3.118	97,4	146	110	32	86	158
51,9	126	83	42	111	7	463	66,1	28	21	7	17	159
82,9	1.131	901	298	929	46	4.515	98,2	190	146	47	128	160
75,0	484	356	127	401	24	1.590	66,3	80	59	24	56	161
81,4	309	235	75	218	35	2.631	75,2	131	97	35	104	162
81,6	312	243	81	259	15	1.174	78,3	64	48	18	44	163
75,3	448	352	118	368	22	1.698	77,2	93	74	22	63	164
64,8	116	90	32	112	4	255	63,8	14	10	4	8	165
81,0	14	11	3	12	—	—	—	—	—	—	—	166
71,5	252	188	75	218	30	2.454	81,8	112	83	30	89	167
73,7	1.308	983	363	927	32	2.522	78,8	132	99	33	66	168
76,2	2.793	2.117	787	2.353	105	8.181	77,9	394	299	107	301	169
82,0	5.180	4.031	1.412	4.083	109	10.161	93,2	463	362	117	328	170
78,1	1.353	1.014	361	1.062	53	4.626	87,3	214	162	54	146	171
73,6	1.188	904	343	993	89	6.803	76,4	311	232	91	234	172
83,0	1.104	830	281	799	43	3.721	86,5	175	133	43	106	173
75,2	387	304	109	290	44	3.616	82,2	184	142	44	117	174
74,7	282	218	81	213	13	1.087	83,6	53	40	15	34	175
79,5	1.250	958	340	1.033	51	4.884	95,8	209	157	51	140	176
76,5	482	340	138	394	15	1.208	80,5	58	45	15	49	177
81,8	2.344	1.780	621	1.791	73	7.202	98,7	336	260	74	202	178
74,9	264	204	69	181	14	965	68,9	53	40	14	29	179
75,3	286	225	71	193	18	1.445	80,3	77	60	18	42	180
85,9	877	670	211	628	37	3.143	84,9	161	127	37	109	182
75,5	6.280	4.911	1.805	5.322	194	15.769	81,3	713	561	198	568	183
68,1	49	37	14	37	9	714	79,3	40	28	9	18	184
68,4	47	35	14	37	2	95	47,5	7	5	2	7	185
61,0	176	121	57	132	9	633	70,3	33	25	9	25	186

segue TAV. 16 — Abitazioni occupate

Codice dei Comuni	COMUNI	PROPRIETÀ							ABITAZIONI	Superficie m ²
		ABITAZIONI	Superficie m ²	Superficie media per abitazione	STANZE		OCCUPANTI			
					TOTALE	Adibite esclusivamente o promiscuamente ad abitazione	Famiglie	Componenti		
187	ROVETTA	572	53.139	92,9	2.606	2.015	597	1.733	221	18.326
188	SAN GIOVANNI BIANCO	1.009	85.027	84,3	4.601	3.583	1.020	3.363	383	28.722
189	SAN PAOLO D'ARGON	489	49.361	100,9	2.236	1.753	510	1.790	305	25.769
190	SAN PELLEGRINO TERME	1.090	96.432	88,5	4.942	3.901	1.161	3.642	546	40.672
191	SANTA BRIGIDA	192	15.204	79,2	875	671	192	552	35	2.066
192	SANT'OMOBONO IMAGNA	625	63.023	100,8	3.109	2.370	648	2.095	195	15.398
193	SARNICO	1.129	117.021	103,7	5.327	4.179	1.163	3.486	645	54.120
194	SCANZOROSCIATE	1.285	132.744	103,3	6.035	4.755	1.405	4.490	726	55.721
195	SCHILPARIO	434	52.167	120,2	2.438	1.892	434	1.266	53	3.259
196	SEDRINA	498	44.574	89,5	2.209	1.662	514	1.602	186	14.612
197	SELVINO	412	36.427	88,4	1.739	1.391	412	1.433	94	6.602
198	SERIATE	3.320	314.633	94,8	14.435	11.129	3.614	11.100	2.018	149.008
199	SERINA	572	47.732	83,4	2.659	2.055	573	1.806	65	4.319
200	SOLTO COLLINA	355	31.435	88,5	1.618	1.253	363	1.002	67	4.732
251	SOLZA	213	20.061	94,2	886	724	214	713	95	6.130
201	SONGAVAZZO	152	14.317	94,2	674	515	153	437	24	1.875
202	SORISOLE	1.363	125.947	92,4	6.102	4.677	1.412	4.737	693	55.076
203	SOTTO IL MONTE GIOVANNI XXIII	444	46.116	103,9	2.054	1.619	454	1.573	185	15.421
204	SOVERE	1.010	97.633	96,7	4.902	3.845	1.035	3.158	387	32.606
205	SPINONE AL LAGO	163	15.278	93,7	717	539	170	461	68	5.602
206	SPIRANO	756	73.460	97,2	3.346	2.591	759	2.661	307	21.600
207	STEZZANO	1.351	133.410	98,7	6.089	4.775	1.364	4.734	794	59.463
208	STROZZA	198	19.606	99,0	986	790	208	669	37	2.911
209	SUISIO	491	48.630	99,0	2.197	1.724	541	1.874	238	19.917
210	TALEGGIO	225	21.824	97,0	1.209	939	233	645	21	1.407
211	TAVERNOLA BERGAMASCA	442	41.465	93,8	2.097	1.662	462	1.545	191	14.233
212	TELGATE	572	61.104	106,8	2.748	2.123	596	2.094	326	26.340
213	TERNO D'ISOLA	660	64.159	97,2	2.950	2.268	678	2.224	284	22.718
214	TORRE BOLDONE	1.240	128.052	103,3	5.515	4.357	1.259	4.134	872	71.360
215	TORRE DE'BUSI	337	27.040	80,2	1.489	1.168	347	1.127	110	7.937
216	TORRE DE'ROVERI	256	25.070	97,9	1.181	915	256	895	148	11.956
217	TORRE PALLAVICINA	168	17.177	102,2	811	660	193	630	81	6.158
218	TRESCORE BALNEARIO	1.118	117.145	104,8	5.176	4.007	1.136	3.804	765	61.009
219	TREVIGLIO	3.740	352.982	94,4	15.955	12.645	3.907	11.772	4.607	312.167
220	TREVILO	1.459	140.222	96,1	6.270	4.879	1.532	5.096	835	61.469
221	UBIALE CLANEZZO	265	23.609	89,1	1.183	914	272	881	79	5.693
222	URGNANO	1.325	133.584	100,8	6.068	4.663	1.378	4.624	736	54.989
223	VALBONDIONE	432	34.676	80,3	1.877	1.466	432	1.329	40	2.850
224	VALBREMBO	537	54.771	102,0	2.441	1.891	550	1.873	227	18.100
225	VALGOGLIO	156	14.602	93,6	658	502	169	547	12	945
226	VALLEVE	43	2.959	68,8	178	138	43	149	7	372
227	VALNEGRA	71	5.938	83,6	339	266	71	201	14	969
228	VALSECCA	112	9.211	82,2	545	443	112	354	36	2.093
229	VALTORTA	122	8.206	67,3	534	413	122	404	14	605
230	VEDESETA	92	7.311	79,5	416	331	92	271	19	1.279
231	VERCURAGO	491	47.214	96,2	2.205	1.700	498	1.565	348	25.423
232	VERDELLINO	923	91.732	99,4	4.181	3.282	971	3.227	628	54.220
233	VERDELLO	1.116	108.614	97,3	5.070	3.909	1.207	3.980	501	38.271
234	VERTOVA	1.179	104.599	88,7	5.182	4.099	1.196	3.417	483	36.644
235	VIADANICA	233	22.323	95,8	1.087	843	233	722	48	3.458
236	VIGANO SAN MARTINO	227	20.857	91,9	993	755	233	678	55	4.454
237	VIGOLO	200	17.272	86,4	983	741	200	581	42	2.939
238	VILLA D'ADDA	556	56.843	102,2	2.451	1.892	584	1.910	299	22.463
239	VILLA D'ALME'	1.026	96.759	94,3	4.693	3.615	1.077	3.603	586	44.894
240	VILLA DI SERIO	831	77.697	93,5	3.612	2.794	871	2.824	334	24.909
241	VILLA D'OGNA	408	37.470	91,8	1.831	1.449	421	1.232	121	9.576
242	VILLONGO	893	95.673	107,1	4.274	3.408	961	2.986	582	50.003
243	VILMINORE DI SCALVE	460	34.567	75,1	1.873	1.405	460	1.355	41	2.710
244	ZANDOBBIO	438	40.252	91,9	1.928	1.478	460	1.479	180	12.366
245	ZANICA	1.019	95.828	94,0	4.388	3.459	1.038	3.505	417	30.581
246	ZOGNO	1.750	155.350	88,8	7.658	5.990	1.878	5.537	721	57.701
	TOTALE PROVINCIA	169.204	16.418.906	97,0	761.720	598.854	175.196	552.521	98.901	7.701.344

per titolo di godimento

AFFITTO					ALTRO TITOLO							Codice dei Comuni
Superficie media per abitazione	STANZE		OCCUPANTI		ABITAZIONI	Superficie m ²	Superficie media per abitazione	STANZE		OCCUPANTI		
	TOTALE	Adibite esclusiva- mente o promiscua- mente ad abitazione	Famiglie	Componenti				TOTALE	Adibite esclusiva- mente o promiscua- mente ad abitazione	Famiglie	Componenti	
82,9	919	705	225	666	47	4.165	88,6	194	149	48	123	187
75,0	1.499	1.130	386	1.191	80	6.021	75,3	332	250	81	220	188
84,5	1.193	919	311	963	46	4.412	95,9	204	161	50	159	189
74,5	2.090	1.613	557	1.614	69	5.931	86,0	299	234	70	211	190
59,0	122	88	35	114	9	769	85,4	51	39	9	25	191
79,0	755	551	199	598	22	2.333	106,0	109	84	22	58	192
83,9	2.513	1.899	659	1.816	71	6.735	94,9	320	241	72	198	193
76,8	2.733	2.109	783	2.316	157	13.666	87,0	633	477	167	464	194
61,5	161	120	53	165	1	200	200,0	7	5	1	5	195
78,6	725	537	192	568	73	5.209	71,4	271	192	74	178	196
70,2	331	257	94	289	34	2.416	71,1	113	89	34	112	197
73,8	7.239	5.341	2.154	6.053	264	20.256	76,7	999	757	283	795	198
66,4	221	163	65	147	28	1.818	64,9	94	66	28	61	199
70,6	256	193	67	186	33	2.217	67,2	123	92	33	80	200
64,5	290	220	95	257	32	2.305	72,0	92	72	32	91	251
78,1	89	64	26	68	13	1.044	80,3	51	36	13	39	201
79,5	2.672	1.999	712	2.292	131	10.684	81,6	505	381	133	385	202
83,4	700	524	187	580	52	5.132	98,7	228	172	53	162	203
84,3	1.650	1.267	391	1.117	85	7.935	93,4	396	308	85	247	204
82,4	268	201	68	203	9	633	70,3	39	30	9	18	205
70,4	1.049	775	308	928	51	4.285	84,0	206	159	51	153	206
74,9	2.878	2.164	797	2.426	102	9.087	89,1	426	334	102	324	207
78,7	144	110	38	107	19	1.770	93,2	84	62	19	62	208
83,7	926	699	251	780	51	3.724	73,0	184	135	51	150	209
67,0	75	55	22	60	16	1.225	76,6	67	45	17	48	210
74,5	748	571	194	595	55	4.323	78,6	217	169	55	186	211
80,8	1.264	937	334	1.056	41	3.997	97,5	185	141	42	147	212
80,0	1.058	794	291	898	36	2.952	82,0	141	103	36	91	213
81,8	3.271	2.507	883	2.651	82	6.901	84,2	314	240	86	227	214
72,2	398	303	111	333	47	3.679	78,3	195	150	47	123	215
80,8	570	421	148	476	17	1.355	79,7	65	47	17	45	216
76,0	297	232	83	260	25	2.436	97,4	111	80	25	92	217
79,8	2.874	2.147	768	2.298	125	9.672	77,4	471	349	128	350	218
67,8	14.972	11.534	4.814	13.092	341	26.296	77,1	1.246	969	354	895	219
73,6	2.955	2.210	861	2.552	135	11.109	82,3	521	392	141	398	220
72,1	285	217	80	236	20	1.788	89,4	85	66	21	49	221
74,7	2.658	1.964	745	2.257	145	12.610	87,0	578	436	145	448	222
71,3	151	114	40	131	12	857	71,4	45	33	12	30	223
79,7	865	664	228	679	36	3.087	85,8	146	111	37	115	224
78,8	49	37	13	41	3	210	70,0	13	10	3	4	225
53,1	20	14	7	19	1	55	55,0	3	2	1	2	226
69,2	51	38	14	40	4	277	69,3	15	11	4	12	227
58,1	128	102	36	107	7	581	83,0	32	27	7	19	228
43,2	37	25	14	43	4	350	87,5	18	12	4	14	229
67,3	71	52	19	42	1	45	45,0	3	2	1	3	230
73,1	1.250	925	349	1.087	37	3.442	93,0	152	115	38	118	231
86,3	2.496	1.928	652	2.199	82	6.837	83,4	308	237	87	231	232
76,4	1.866	1.373	520	1.619	95	8.356	88,0	371	278	99	291	233
75,9	1.809	1.393	489	1.340	105	8.449	80,5	413	324	105	255	234
72,0	169	123	48	120	14	1.389	99,2	58	44	14	41	235
81,0	212	157	55	170	30	2.660	88,7	119	90	30	88	236
70,0	161	113	42	112	13	796	61,2	51	37	13	28	237
75,1	1.068	795	320	897	70	5.844	83,5	263	189	71	186	238
76,6	2.251	1.680	604	1.844	76	6.604	86,9	321	243	77	225	239
74,6	1.200	896	345	1.032	32	2.947	92,1	141	110	33	89	240
79,1	475	363	122	335	22	1.921	87,3	91	69	24	70	241
85,9	2.328	1.827	601	1.821	103	9.789	95,0	437	348	110	313	242
66,1	141	102	41	120	24	1.708	71,2	89	64	24	68	243
68,7	631	456	183	510	31	2.513	81,1	121	91	33	88	244
73,3	1.479	1.161	424	1.257	117	9.539	81,5	451	346	119	348	245
80,0	2.787	2.156	757	2.210	172	14.668	85,3	704	531	185	536	246
77,9	364.726	280.445	101.566	291.938	14.705	1.225.732	83,4	57.950	44.354	15.135	41.247	

TAV. 17 - Abitazioni occupate

Codice dei Comuni	COMUNI	EPOCA DI						
		Prima del 1919		1919 - 1945		1946 - 1960		1961
		Abitazioni	Stanze	Abitazioni	Stanze	Abitazioni	Stanze	Abitazioni
001	ADRARA SAN MARTINO	219	921	12	59	30	127	92
002	ADRARA SAN ROCCO	69	284	24	92	21	100	49
003	ALBANO SANTALESSANDRO	122	517	62	252	219	919	554
004	ALBINO	1.061	4.181	299	1.219	823	3.431	1.492
248	ALGUA	87	415	7	33	22	103	77
005	ALME'	170	703	79	356	201	862	616
006	ALMENNO SAN BARTOLOMEO	380	1.563	73	329	169	734	332
007	ALMENNO SAN SALVATORE	338	1.406	82	344	246	1.058	471
008	ALZANO LOMBARDO	941	3.377	298	1.106	654	2.541	1.061
009	AMBIVERE	113	459	23	91	61	252	188
010	ANTEGNATE	154	598	46	178	57	237	182
011	ARCENE	147	605	36	127	184	826	278
012	ARDESIO	300	1.156	71	322	106	454	320
013	ARZAGO D'ADDA	128	458	32	107	60	219	134
014	AVERARA	68	326	14	58	12	54	12
015	AVIATICO	49	278	9	40	17	72	42
016	AZZANO SAN PAOLO	108	403	107	382	258	1.011	588
017	AZZONE	78	345	28	141	35	183	29
018	BAGNATICA	135	550	21	95	70	305	263
019	BARBATA	44	169	12	50	17	67	37
020	BARIANO	156	551	61	232	217	831	361
021	BARZANA	73	272	9	41	39	151	100
022	BEDULITA	67	317	7	37	9	40	32
023	BERBENNO	134	612	36	163	129	558	221
024	BERGAMO	8.073	29.506	4.712	18.554	9.583	38.105	14.190
025	BERZO SAN FERMO	83	328	26	110	59	237	102
026	BIANZANO	55	259	13	63	25	130	34
027	BLELLO	14	77	2	8	3	18	7
028	BOLGARE	100	384	45	174	132	571	301
029	BOLTIERE	153	551	55	212	139	578	315
030	BONATE SOPRA	242	863	79	325	261	1.123	421
031	BONATE SOTTO	192	822	60	250	287	1.170	445
032	BORGO DI TERZO	61	287	14	68	38	186	73
033	BOSSICO	33	129	26	135	63	315	120
034	BOTTANUCO	124	468	55	210	146	575	377
035	BRACCA	74	295	16	70	17	64	55
036	BRANZI	106	442	29	120	46	201	65
037	BREMBATE	355	1.258	100	399	324	1.327	575
038	BREMBATE DI SOPRA	167	622	95	412	232	1.033	679
039	BREMBILLA	356	1.552	60	283	173	829	299
040	BRIGNANO GERA D'ADDA	306	1.077	114	427	145	601	394
041	BRUMANO	16	57	1	2	5	18	6
042	BRUSAPORTO	85	344	25	98	65	275	166
043	CALCINATE	160	685	38	158	95	393	386
044	CALCIO	270	1.035	81	305	147	569	349
045	CALOLZIOCORTE	783	2.907	448	1.744	797	3.116	1.604
046	CALUSCO D'ADDA	202	737	132	498	495	1.947	828
047	CALVENZANO	237	761	38	131	110	383	242
048	CAMERATA CORNELLO	75	314	7	33	6	22	35
049	CANONICA D'ADDA	245	828	61	232	182	673	331
050	CAPIZZONE	91	396	18	92	34	158	95
051	CAPRIATE SAN GERVASIO	459	1.580	176	659	339	1.286	713
052	CAPRINO BERGAMASCO	299	1.211	53	201	45	179	139
053	CARAVAGGIO	883	3.113	324	1.139	775	2.995	1.323
054	CARENNO	146	629	54	239	55	233	108
055	CAROBBIO DEGLI ANGELI	220	830	50	223	88	400	236
056	CARONA	69	226	22	89	32	140	40
057	CARVICO	149	561	78	292	189	765	408
058	CASAZZA	140	576	58	256	155	743	269
059	CASIRATE D'ADDA	138	460	32	103	99	376	213
060	CASNIGO	226	898	40	183	228	1.010	321
061	CASSIGLIO	11	46	5	17	4	21	9
062	CASTELLI CALEPIO	366	1.425	125	500	349	1.449	747

per epoca di costruzione

COSTRUZIONE									Codice dei Comuni
- 1971	1972 - 1975		1976 - 1980		dopo il 1980		TOTALE		
Stanze	Abitazioni	Stanze	Abitazioni	Stanze	Abitazioni	Stanze	Abitazioni	Stanze	
413	51	237	42	192	2	9	448	1.958	001
215	14	62	23	108	2	13	202	874	002
2.427	327	1.469	192	813	13	60	1.489	6.457	003
6.545	807	3.524	523	2.242	27	115	5.032	21.257	004
362	31	141	21	85	1	5	246	1.144	248
2.742	256	1.126	170	757	13	54	1.505	6.600	005
1.501	95	427	69	302	11	47	1.129	4.903	006
2.060	178	881	195	867	11	47	1.521	6.663	007
4.520	494	2.072	438	1.888	12	61	3.898	15.565	008
844	47	215	82	370	8	40	522	2.271	009
716	112	468	79	362	9	48	639	2.607	010
1.213	175	764	218	975	47	241	1.085	4.751	011
1.403	185	827	150	625	11	50	1.143	4.837	012
533	71	305	49	220	2	10	476	1.852	013
50	7	38	11	43	—	—	124	569	014
175	24	101	11	55	1	3	153	724	015
2.467	214	973	307	1.445	18	86	1.600	6.767	016
154	11	63	4	23	2	10	187	919	017
1.165	94	434	119	507	19	86	721	3.142	018
168	13	68	18	83	2	7	143	612	019
1.500	130	561	162	681	9	37	1.096	4.393	020
461	31	144	29	125	—	—	281	1.194	021
138	29	145	13	60	1	5	158	742	022
1.012	91	425	78	368	4	22	693	3.160	023
59.136	2.628	11.267	2.759	11.441	188	766	42.133	168.775	024
437	44	207	27	119	3	13	344	1.451	025
179	18	83	21	97	1	4	167	815	026
27	7	27	2	8	—	—	35	165	027
1.348	157	731	168	756	18	77	921	4.041	028
1.321	105	424	151	665	18	90	936	3.841	029
1.881	207	915	208	896	22	92	1.440	6.095	030
1.946	361	1.560	161	655	11	53	1.517	6.456	031
337	25	113	28	134	3	15	242	1.140	032
576	43	222	39	197	2	11	326	1.585	033
1.582	170	735	160	682	7	28	1.039	4.280	034
242	29	132	14	69	3	10	208	882	035
279	44	170	25	91	2	5	317	1.308	036
2.418	279	1.133	241	1.005	22	108	1.896	7.648	037
3.031	180	806	117	538	27	138	1.497	6.580	038
1.398	151	703	133	621	14	62	1.186	5.448	039
1.640	216	916	212	890	32	152	1.419	5.703	040
17	2	10	3	17	—	—	33	121	041
751	136	605	134	647	42	190	653	2.910	042
1.746	197	886	152	691	9	40	1.037	4.599	043
1.467	283	1.187	263	1.117	24	111	1.417	5.791	044
6.614	463	2.001	434	1.824	20	95	4.549	18.301	045
3.473	303	1.307	262	1.067	53	167	2.275	9.196	046
940	166	708	129	552	16	75	938	3.550	047
163	21	95	22	106	4	19	170	752	048
1.371	233	941	103	432	6	26	1.161	4.503	049
430	42	184	41	168	5	18	326	1.446	050
2.964	245	1.025	186	738	15	69	2.133	8.321	051
609	153	624	134	557	9	43	832	3.424	052
5.468	492	2.116	645	2.715	132	544	4.574	18.090	053
438	52	221	40	143	3	12	458	1.915	054
1.095	104	445	96	404	10	52	804	3.449	055
168	7	30	15	62	—	—	185	715	056
1.730	120	504	162	723	11	60	1.117	4.635	057
1.295	126	595	143	663	6	30	897	4.158	058
893	190	787	173	730	8	33	853	3.382	059
1.465	194	832	104	469	12	56	1.125	4.913	060
38	8	33	7	28	—	—	44	183	061
3.264	389	1.712	361	1.642	30	134	2.367	10.126	062

segue TAV. 17 — Abitazioni occupate

Codice dei Comuni	COMUNI	EPOCA DI						
		Prima del 1919		1919 - 1945		1946 - 1960		1961
		Abitazioni	Stanze	Abitazioni	Stanze	Abitazioni	Stanze	Abitazioni
063	CASTEL ROZZONE	105	354	36	122	104	415	184
064	CASTIONE DELLA PRESOLANA	66	258	56	251	251	980	377
065	CASTRO	120	472	59	236	84	314	135
066	CAVERNAGO	56	249	19	78	11	53	56
067	CAZZANO SANT'ANDREA	54	211	5	25	69	306	100
068	CENATE SOPRA	117	486	19	86	32	134	139
069	CENATE SOTTO	140	558	25	100	53	236	139
070	CENE	207	769	91	363	188	691	295
071	CERETE	80	321	25	110	34	155	132
072	CHIGNOLO D'ISOLA	106	431	19	70	53	202	240
073	CHIUDUNO	247	1.025	64	306	178	776	367
074	CISANO BERGAMASCO	258	1.017	108	444	246	995	548
075	CISERANO	147	556	53	212	168	724	472
076	CIVIDATE AL PIANO	209	785	79	280	152	617	397
077	CLUSONE	466	1.969	188	839	446	1.942	863
078	COLERE	65	325	32	156	43	238	61
079	COLOGNO AL SERIO	313	1.180	137	537	327	1.338	881
080	COLZATE	88	346	26	103	85	381	168
081	COMUN NUOVO	91	399	30	133	78	351	240
082	CORNA IMAGNA	59	300	14	71	24	133	53
249	CORNALBA	28	154	2	14	22	95	33
083	CORTENOVA	79	328	35	143	29	112	94
084	COSTA DI MEZZATE	79	356	27	131	62	263	153
247	COSTA DI SERINA	103	535	23	112	25	126	73
085	COSTA VALLE IMAGNA	43	198	28	136	19	99	54
086	COSTA VOLPINO	244	1.064	138	575	498	2.228	950
087	COVO	174	723	28	114	81	338	200
088	CREDARO	97	389	54	224	118	505	155
089	CURNO	166	618	131	490	486	1.914	767
090	CUSIO	67	308	10	51	12	65	30
091	DALMINE	372	1.301	474	2.010	1.213	4.914	1.549
092	DOSSENA	72	315	13	56	31	117	65
093	ENDINE GAIANO	203	834	84	362	154	723	318
094	ENTRATICO	86	301	23	75	55	220	126
095	ERVE	67	248	21	89	29	147	62
096	FARA GERA D'ADDA	307	1.065	191	661	233	949	339
097	FARA OLIVANA CON SOLA	56	221	13	49	45	193	42
098	FILAGO	62	254	23	84	121	535	259
099	FINO DEL MONTE	48	176	8	36	50	198	90
100	FIORANO AL SERIO	214	804	105	453	128	556	239
101	FONTANELLA	252	929	67	270	88	343	265
102	FONTENO	29	113	19	79	34	159	67
103	FOPPOLO	7	17	2	7	11	36	24
104	FORESTO SPARSO	154	619	95	421	103	426	173
105	FORNOVO SAN GIOVANNI	132	491	29	99	71	292	154
106	FUIPIANO VALLE IMAGNA	29	120	4	21	4	15	31
107	GANDELLINO	73	301	41	165	78	365	78
108	GANDINO	491	2.083	122	509	375	1.654	515
109	GANDOSSO	75	308	11	41	52	203	64
110	GAVERINA TERME	38	151	30	129	76	299	95
111	GAZZANIGA	400	1.505	197	795	248	972	569
112	GEROSA	88	331	8	33	6	24	33
113	GHISALBA	171	642	45	183	110	446	361
114	GORLAGO	225	840	64	267	193	775	359
115	GORLE	62	229	15	59	204	847	316
116	GORNO	168	633	41	176	164	695	161
117	GRASSOBBIO	118	449	40	159	134	536	354
118	GROMO	145	673	30	136	47	202	76
119	GRONE	74	294	15	63	31	145	82
120	GRUMELLO DEL MONTE	222	921	62	281	186	845	533
121	ISOLA DI FONDRA	40	159	3	12	7	27	24
122	ISSO	23	101	5	25	14	51	24
123	LALLIO	59	218	14	52	130	532	275

per epoca di costruzione

COSTRUZIONE									Codice dei Comuni
- 1971	1972 - 1975		1976 - 1980		dopo il 1980		TOTALE		
Stanze	Abitazioni	Stanze	Abitazioni	Stanze	Abitazioni	Stanze	Abitazioni	Stanze	
780	93	403	93	411	7	29	622	2.514	063
1.568	129	522	50	205	10	46	939	3.830	064
612	99	421	55	245	1	7	553	2.307	065
261	72	315	42	208	6	42	262	1.206	066
476	45	205	49	248	3	19	325	1.490	067
580	58	256	61	276	5	25	431	1.843	068
657	75	340	85	392	8	48	525	2.331	069
1.246	152	620	160	611	12	54	1.105	4.354	070
594	70	309	61	276	4	19	406	1.784	071
1.019	70	309	62	278	10	44	560	2.353	072
1.651	265	1.247	159	736	15	62	1.295	5.803	073
2.389	341	1.516	202	871	5	26	1.708	7.258	074
1.857	189	779	219	986	7	41	1.255	5.155	075
1.728	311	1.358	249	1.092	8	36	1.405	5.896	076
3.739	402	1.680	245	1.020	32	132	2.642	11.321	077
275	51	236	50	215	8	32	310	1.477	078
3.931	288	1.365	303	1.399	44	211	2.293	9.961	079
748	89	396	76	337	5	25	537	2.336	080
1.113	97	451	76	360	18	87	630	2.894	081
230	31	136	14	62	—	—	195	932	082
152	12	56	17	85	2	12	116	568	249
375	86	367	73	291	4	20	400	1.636	083
670	128	547	96	383	5	21	550	2.371	084
324	48	213	44	190	4	22	320	1.522	247
249	29	128	31	131	9	38	213	979	085
4.473	464	2.159	304	1.378	38	156	2.636	12.033	086
854	172	741	144	643	16	78	815	3.491	087
745	88	429	93	431	5	31	610	2.754	088
3.199	272	1.213	127	567	8	29	1.957	8.030	089
121	6	20	7	26	1	3	133	594	090
6.501	629	2.746	717	3.039	121	509	5.075	21.020	091
266	29	127	67	269	5	22	282	1.172	092
1.527	104	488	71	307	10	43	944	4.284	093
538	52	214	40	164	5	23	387	1.535	094
294	34	143	18	96	5	17	236	1.034	095
1.420	255	1.089	275	1.189	27	123	1.627	6.496	096
180	35	169	55	223	4	15	250	1.050	097
1.122	81	340	104	442	5	23	655	2.800	098
395	47	194	45	181	—	—	288	1.180	099
1.132	99	435	45	225	8	38	838	3.643	100
1.147	178	752	163	727	15	72	1.028	4.240	101
298	34	166	35	149	3	14	221	978	102
76	12	38	12	37	1	2	69	213	103
776	96	432	76	353	8	33	705	3.060	104
638	141	602	108	485	8	31	643	2.638	105
136	15	65	7	30	—	—	90	387	106
322	39	184	36	140	7	30	352	1.507	107
2.315	237	1.080	129	574	15	74	1.884	8.289	108
277	37	183	43	214	6	16	288	1.242	109
440	25	110	30	123	1	2	295	1.254	110
2.376	211	883	161	692	18	70	1.804	7.293	111
151	21	107	5	30	1	4	162	680	112
1.565	198	916	178	778	19	89	1.082	4.619	113
1.544	82	349	127	558	43	192	1.093	4.525	114
1.382	253	1.180	245	1.536	32	193	1.127	5.426	115
657	90	355	78	316	7	34	709	2.866	116
1.472	193	830	289	1.260	8	39	1.136	4.745	117
330	46	213	27	120	—	—	371	1.674	118
436	30	135	18	82	2	9	252	1.164	119
2.454	283	1.342	256	1.226	38	176	1.580	7.245	120
105	5	30	5	22	1	3	85	358	121
109	27	130	32	144	7	29	132	589	122
1.227	68	333	92	406	10	50	648	2.818	123

segue TAV. 17 — Abitazioni occupate

Codice dei Comuni	COMUNI	EPOCA DI						
		Prima del 1919		1919 - 1945		1946 - 1960		1961
		Abitazioni	Stanze	Abitazioni	Stanze	Abitazioni	Stanze	Abitazioni
124	LEFFE	260	1.074	137	639	413	1.849	495
125	LENNA	105	455	34	150	17	69	71
126	LEVATE	105	370	44	160	138	526	274
127	LOCATELLO	64	267	30	141	36	173	54
128	LOVERE	451	1.921	191	830	463	2.041	611
129	LURANO	76	289	18	71	55	219	141
130	LUZZANA	39	162	5	25	20	94	52
131	MADONE	64	237	15	51	105	440	238
132	MAPELLO	246	978	61	256	162	673	427
133	MARTINENGO	505	1.955	115	492	153	606	585
250	MEDOLAGO	57	246	19	65	46	189	134
134	MEZZOLDO	62	228	6	32	12	67	33
135	MISANO DI GERA D'ADDA	111	379	50	160	75	291	176
136	MOIO DE'CALVI	44	176	3	18	7	35	21
137	MONASTEROLO DEL CASTELLO	42	139	9	41	56	239	83
139	MONTELLO	43	164	37	152	113	469	170
138	MONTE MARENZO	78	308	15	56	28	106	145
140	MORENGO	62	224	36	141	66	260	228
141	MORNICO AL SERIO	125	527	25	124	52	221	182
142	MOZZANICA	173	705	54	193	106	432	319
143	MOZZO	111	457	62	245	159	653	780
144	NEMBRO	630	2.435	280	1.063	776	3.083	1.099
145	OLMO AL BREMBO	89	396	13	56	14	55	44
146	OLTRE IL COLLE	138	572	34	141	57	221	114
147	OLTRESSENDA ALTA	27	128	9	38	2	7	3
148	ONETA	63	269	14	67	34	155	77
149	ONORE	34	127	20	70	37	149	85
150	ORIO AL SERIO	69	211	26	86	64	232	149
151	ORNICA	31	172	6	25	13	64	24
152	OSIO SOPRA	106	402	63	249	215	885	289
153	OSIO SOTTO	208	796	145	548	501	2.020	798
154	PAGAZZANO	88	329	10	34	64	263	124
155	PALADINA	225	944	87	339	142	610	261
156	PALAZZAGO	249	1.090	37	173	65	292	218
157	PALOSCO	238	877	67	249	178	800	390
158	PARRE	196	777	40	162	109	468	238
159	PARZANICA	35	126	44	184	60	243	36
160	PEDRENGO	57	226	28	114	136	577	397
161	PEIA	102	409	21	103	61	263	236
162	PIANICO	64	257	30	142	92	394	141
163	PIARIO	36	165	13	57	29	123	115
164	PIAZZA BREMBANA	104	413	25	111	39	167	101
165	PIAZZATORRE	28	131	28	147	24	123	36
166	PIAZZOLO	21	111	5	39	1	8	9
167	POGNANO	61	225	19	63	31	128	119
168	PONTE NOSSA	195	747	58	220	168	684	221
169	PONTERANICA	237	913	112	424	423	1.774	711
170	PONTE SAN PIETRO	336	1.332	289	1.201	706	2.878	1.238
171	PONTIDA	223	914	48	184	84	340	253
172	PONTIROLO NUOVO	190	676	70	219	184	717	369
173	PRADALUNGA	252	1.030	70	298	233	1.062	322
174	PREDORE	114	442	27	122	53	239	210
175	PREMOLO	102	463	21	93	54	222	93
176	PRESEZZO	127	467	45	179	137	580	269
177	PUMENENGO	147	512	18	62	19	80	74
178	RANICA	257	999	91	351	249	991	491
179	RANZANICO	42	179	28	111	43	197	85
180	RIVA DI SOLTO	81	370	13	59	36	177	91
182	ROGNO	127	499	56	258	125	553	207
183	ROMANO DI LOMBARDIA	581	2.135	241	905	708	2.613	1.492
184	RONCOBELLO	51	225	23	103	27	115	65
185	RONCOLA	52	218	12	50	15	81	53
186	ROTA D'IMAGNA	93	356	30	140	42	141	81

per epoca di costruzione

COSTRUZIONE									Codice dei Comuni
- 1971	1972 - 1975		1976 - 1980		dopo il 1980		TOTALE		
Stanze	Abitazioni	Stanze	Abitazioni	Stanze	Abitazioni	Stanze	Abitazioni	Stanze	
2.298	229	1.013	169	814	8	35	1.711	7.722	124
302	22	90	13	58	1	4	263	1.128	125
1.157	133	576	95	405	5	26	794	3.220	126
236	29	132	23	106	3	14	239	1.069	127
2.874	125	562	229	1.032	25	138	2.095	9.398	128
652	67	287	87	397	12	61	456	1.976	129
248	43	205	21	96	3	9	183	839	130
1.041	186	762	137	577	9	43	754	3.151	131
1.916	231	1.019	220	971	12	63	1.359	5.876	132
2.418	451	1.907	258	1.132	35	157	2.102	8.667	133
542	66	301	69	297	4	19	395	1.659	250
132	5	17	11	41	2	7	131	524	134
719	126	482	132	494	4	22	674	2.547	135
80	4	18	8	34	—	—	87	361	136
360	55	252	20	88	8	34	273	1.153	137
760	85	372	99	401	4	16	551	2.334	139
590	39	177	51	236	9	42	365	1.515	138
959	63	298	50	208	11	39	516	2.129	140
814	129	655	122	599	7	42	642	2.982	141
1.342	178	737	139	595	14	60	983	4.064	142
3.440	328	1.585	147	677	22	105	1.609	7.162	143
4.649	235	1.041	273	1.190	40	150	3.333	13.611	144
194	16	68	18	83	2	8	196	860	145
425	32	137	50	209	10	43	435	1.748	146
10	9	37	2	9	—	—	52	229	147
351	31	144	30	120	8	29	257	1.135	148
385	35	149	28	118	2	8	241	1.006	149
665	21	94	15	66	11	44	355	1.398	150
136	12	73	8	33	—	—	94	503	151
1.285	99	438	139	587	28	130	939	3.976	152
3.296	633	2.664	637	2.751	20	93	2.942	12.168	153
540	90	372	93	433	9	40	478	2.011	154
1.212	109	476	103	451	14	66	941	4.098	155
991	137	631	156	720	11	48	873	3.945	156
1.721	255	1.160	181	830	14	59	1.323	5.696	157
1.020	92	386	91	401	4	19	770	3.233	158
177	18	65	21	93	—	—	214	888	159
1.629	177	783	143	668	23	105	961	4.102	160
1.013	59	228	49	215	8	30	536	2.261	161
720	41	179	35	161	3	14	406	1.867	162
505	16	76	24	98	1	3	234	1.027	163
425	77	320	19	82	1	2	366	1.520	164
194	22	99	8	32	1	3	147	729	165
52	5	29	4	21	—	—	45	260	166
501	60	283	38	167	1	5	329	1.372	167
962	75	327	101	368	4	21	822	3.329	168
3.056	351	1.601	186	903	10	48	2.030	8.719	169
5.204	585	2.555	160	682	11	49	3.325	13.901	170
1.117	122	549	96	438	6	22	832	3.564	171
1.551	170	734	159	676	21	86	1.163	4.659	172
1.541	139	619	123	549	33	140	1.172	5.239	173
898	80	370	49	227	8	39	541	2.337	174
389	27	127	38	177	7	33	342	1.504	175
1.221	241	1.003	176	772	55	260	1.050	4.482	176
313	92	385	93	405	6	26	449	1.783	177
2.269	283	1.429	226	1.144	37	195	1.634	7.378	178
394	43	194	31	139	—	—	272	1.214	179
441	59	290	32	132	1	5	313	1.474	180
944	176	821	161	746	12	60	864	3.881	182
6.043	885	3.517	470	1.942	86	357	4.463	17.512	183
281	10	38	19	66	6	21	201	849	184
204	13	55	22	82	4	20	171	710	185
322	25	95	18	80	3	12	292	1.146	186

segue TAV. 17 — Abitazioni occupate

Codice dei Comuni	COMUNI	EPOCA DI						
		Prima del 1919		1919 - 1945		1946 - 1960		1961
		Abitazioni	Stanze	Abitazioni	Stanze	Abitazioni	Stanze	Abitazioni
187	ROVETTA	104	447	45	196	131	563	289
188	SAN GIOVANNI BIANCO	510	2.128	98	459	193	819	362
189	SAN PAOLO D'ARGON	73	263	57	231	107	440	319
190	SAN PELLEGRINO TERME	447	1.862	143	594	189	830	564
191	SANTA BRIGIDA	93	392	35	170	32	146	39
192	SANT'OMOBONO IMAGNA	216	1.069	73	378	114	519	210
193	SARNICO	246	930	141	589	353	1.544	635
194	SCANZOROSCIATE	389	1.476	109	443	360	1.543	666
195	SCHILPARIO	95	469	130	655	63	365	97
196	SEDRINA	202	770	44	177	127	537	226
197	SELVINO	56	233	59	243	130	516	162
198	SERIATE	716	2.326	364	1.280	1.149	4.633	1.984
199	SERINA	226	1.027	40	189	89	390	173
200	SOLTO COLLINA	119	487	24	96	48	210	146
251	SOLZA	73	240	23	76	41	160	95
201	SONGAVAZZO	39	177	9	38	26	116	72
202	SORISOLE	327	1.229	101	408	261	1.058	918
203	SOTTO IL MONTE GIOVANNI XXIII	144	552	44	185	89	392	221
204	SOVERE	253	1.067	75	370	212	1.009	432
205	SPINONE AL LAGO	31	119	17	80	51	223	89
206	SPIRANO	192	657	36	124	142	586	396
207	STEZZANO	434	1.581	121	518	331	1.330	714
208	STROZZA	81	386	26	118	30	133	63
209	SUISIO	125	483	19	67	63	252	276
210	TALEGGIO	125	593	38	206	24	98	49
211	TAVERNOLA BERGAMASCA	127	509	43	173	146	618	220
212	TELGATE	153	627	28	143	81	328	325
213	TERNO D'ISOLA	120	446	49	226	142	575	338
214	TORRE BOLDONE	132	487	120	433	350	1.379	1.060
215	TORRE DE'BUSI	124	484	43	187	43	184	142
216	TORRE DE'ROVERI	91	338	17	68	64	268	142
217	TORRE PALLAVICINA	121	486	9	40	11	47	63
218	TRESCORE BALNEARIO	335	1.265	85	322	295	1.280	679
219	TREVIGLIO	1.921	6.018	748	2.627	1.554	5.620	2.685
220	TREVILO	433	1.465	147	525	321	1.274	930
221	UBIALE CLANEZZO	82	372	15	58	63	240	131
222	URGNANO	426	1.551	125	471	286	1.197	717
223	VALBONDIONE	132	552	59	247	81	365	114
224	VALBREMBO	115	493	62	218	96	390	255
225	VALGOGGIO	44	181	15	52	12	46	58
226	VALLEVE	9	34	2	7	9	41	12
227	VALNEGRA	53	230	2	10	4	23	22
228	VALSECCA	48	225	10	46	14	62	41
229	VALTORTA	68	275	12	51	21	85	19
230	VEDESETA	44	195	10	42	10	48	22
231	VERCURAGO	210	758	68	310	128	551	371
232	VERDELLINO	89	350	49	175	155	648	867
233	VERDELLO	234	908	82	346	384	1.566	573
234	VERTOVA	491	1.913	125	523	324	1.288	414
235	VIADANICA	88	360	11	58	24	113	89
236	VIGANO SAN MARTINO	40	159	9	36	48	186	119
237	VIGOLO	62	255	26	121	40	171	59
238	VILLA D'ADDA	268	957	10	41	55	232	285
239	VILLA D'ALME'	343	1.364	104	422	316	1.372	544
240	VILLA DI SERIO	236	838	82	308	163	660	375
241	VILLA D'OGNA	150	611	48	220	122	517	130
242	VILLONGO	200	819	66	260	212	950	507
243	VILMINORE DI SCALVE	137	504	26	114	89	362	131
244	ZANDOBBIO	147	520	44	164	119	483	182
245	ZANICA	209	834	84	315	311	1.223	520
246	ZOGNO	633	2.488	171	678	423	1.786	717
	TOTALE PROVINCIA	51.901	199.495	23.049	80.445	47.229	193.532	90.331

per epoca di costruzione

COSTRUZIONE									Codice dei Comuni
- 1971	1972 - 1975		1976 - 1980		dopo il 1980		TOTALE		
Stanze	Abitazioni	Stanze	Abitazioni	Stanze	Abitazioni	Stanze	Abitazioni	Stanze	
1.329	135	610	127	535	9	39	840	3.719	187
1.655	148	660	141	614	20	97	1.472	6.432	188
1.438	120	540	161	712	3	9	840	3.633	189
2.494	215	948	131	542	16	61	1.705	7.331	190
181	18	78	19	81	—	—	236	1.048	191
998	130	568	94	417	5	24	842	3.973	192
2.859	217	1.021	231	1.108	22	109	1.845	8.160	193
2.968	341	1.578	257	1.178	46	215	2.168	9.401	194
553	40	227	50	277	13	60	488	2.606	195
1.000	81	377	71	317	6	27	757	3.205	196
655	87	346	40	163	6	27	540	2.183	197
8.380	625	2.706	659	2.882	105	466	5.602	22.673	198
765	84	369	50	218	3	16	665	2.974	199
666	73	341	40	177	5	20	455	1.997	200
368	48	190	56	220	4	14	340	1.268	201
303	20	83	20	82	3	15	189	814	201
3.999	312	1.389	235	1.046	33	150	2.187	9.279	202
993	111	526	68	315	4	19	681	2.982	203
2.054	289	1.378	203	986	18	84	1.482	6.948	204
370	29	127	21	97	2	8	240	1.024	205
1.655	201	897	123	571	24	111	1.114	4.601	206
3.087	350	1.569	270	1.196	27	112	2.247	9.393	207
311	33	168	20	96	1	2	254	1.214	208
1.211	198	854	92	405	7	35	780	3.307	209
306	10	48	15	96	1	4	262	1.351	210
999	71	371	79	381	2	11	688	3.062	211
1.538	206	903	137	621	9	37	939	4.197	212
1.509	186	787	134	567	11	39	980	4.149	213
4.454	266	1.106	246	1.147	20	94	2.194	9.100	214
611	71	313	62	265	9	38	494	2.082	215
635	55	250	51	243	1	14	421	1.816	216
314	29	146	38	171	3	15	274	1.219	217
2.932	345	1.493	248	1.138	21	91	2.008	8.521	218
10.694	915	3.862	745	2.821	120	531	8.688	32.173	219
3.884	323	1.374	235	1.031	40	193	2.429	9.746	220
564	27	120	41	171	5	28	364	1.553	221
3.120	335	1.509	272	1.237	45	219	2.206	9.304	222
491	56	249	37	145	5	24	484	2.073	223
1.141	118	534	142	619	12	57	800	3.452	224
253	18	85	21	92	3	11	171	720	225
52	10	38	8	25	1	4	51	201	226
103	3	15	5	24	—	—	89	405	227
180	23	114	17	67	2	11	155	705	228
80	9	41	10	50	1	7	140	589	229
99	12	47	13	54	1	5	112	490	230
1.544	35	138	55	269	9	37	876	3.607	231
3.696	247	1.088	211	959	15	69	1.633	6.985	232
2.498	177	803	242	1.093	20	93	1.712	7.307	233
1.875	216	946	179	774	18	85	1.767	7.404	234
387	51	252	31	138	1	6	295	1.314	235
513	54	248	40	173	2	9	312	1.324	236
297	27	132	38	202	3	17	255	1.195	237
1.213	149	641	150	663	8	35	925	3.782	238
2.384	189	858	152	683	40	182	1.688	7.265	239
1.610	147	687	152	660	42	190	1.197	4.953	240
598	62	285	31	121	8	45	551	2.397	241
2.328	310	1.402	264	1.178	19	102	1.578	7.039	242
550	74	299	65	262	3	12	525	2.103	243
790	71	335	86	388	—	—	649	2.680	244
2.128	176	767	227	925	26	126	1.553	6.318	245
3.128	408	1.825	275	1.184	16	60	2.643	11.149	246
389.101	37.632	165.308	32.272	141.241	3.396	15.274	282.810	1.184.396	

TAV. 18 - Abitazioni occupate

Codice dei Comuni	COMUNI	ABITAZIONI							
		1			2			3	
		Abitazioni	Occupanti		Abitazioni	Occupanti		Abitazioni	Occu
			Famiglie	Componenti		Famiglie	Componenti		Famiglie
001	ADRARA SAN MARTINO	1	1	1	25	25	41	97	99
002	ADRARA SAN ROCCO	—	—	—	13	13	19	46	47
003	ALBANO SANT'ALESSANDRO	7	7	8	50	51	90	219	219
004	ALBINO	43	43	52	384	386	614	953	972
248	ALGUA	6	6	7	15	15	21	39	39
005	ALME'	7	7	9	60	62	109	221	225
006	ALMENNO SAN BARTOLOMEO	13	13	13	76	76	133	185	195
007	ALMENNO SAN SALVATORE	4	4	6	69	70	122	279	283
008	ALZANO LOMBARDO	39	39	45	400	414	735	948	985
009	AMBIVERE	1	1	4	33	33	54	76	76
010	ANTEGNATE	10	10	15	78	79	169	152	153
011	ARCENE	8	8	10	70	73	130	159	164
012	ARDESIO	7	7	11	79	79	105	217	221
013	ARZAGO D'ADDA	5	5	6	51	51	79	100	104
014	AVERARA	—	—	—	9	9	11	22	22
015	AVIATICO	1	1	2	6	6	6	22	22
016	AZZANO SAN PAOLO	9	9	11	106	106	209	302	304
017	AZZONE	2	2	2	11	11	17	36	36
018	BAGNATICA	4	4	4	50	50	80	127	128
019	BARBATA	1	1	1	7	7	12	33	33
020	BARIANO	15	15	18	103	103	180	223	223
021	BARZANA	1	1	1	24	24	36	53	58
022	BEDULITA	—	—	—	4	4	8	23	23
023	BERBENNO	—	—	—	31	31	46	96	98
024	BERGAMO	532	539	629	4.562	4.654	7.994	10.409	10.698
025	BERZO SAN FERMO	2	2	2	39	39	59	64	64
026	BIANZANO	—	—	—	3	3	5	31	31
027	BLELLO	—	—	—	2	2	2	7	8
028	BOLGARE	6	6	9	59	59	106	122	123
029	BOLTIERE	10	10	13	76	77	151	162	163
030	BONATE SOPRA	30	30	42	124	133	228	244	255
031	BONATE SOTTO	5	5	8	114	117	211	261	268
032	BORGO DI TERZO	1	1	1	8	9	15	39	41
033	BOSSICO	—	—	—	6	6	9	47	47
034	BOTTANUCO	5	5	5	87	90	167	157	168
035	BRACCA	—	—	—	14	15	21	42	44
036	BRANZI	3	3	5	35	35	61	84	85
037	BREMBATE	29	31	47	197	200	347	369	372
038	BREMBATE DI SOPRA	3	3	6	58	63	117	235	257
039	BREMBILLA	2	2	4	47	48	84	176	178
040	BRIGNANO GERA D'ADDA	27	27	30	180	180	295	272	277
041	BRUMANO	—	—	—	5	5	7	14	14
042	BRUSAPORTO	3	3	3	43	44	83	63	71
043	CALCINATE	6	6	11	60	63	110	142	145
044	CALCIO	11	11	16	131	131	234	279	283
045	CALOLZIOCORTE	45	47	69	388	393	731	1.020	1.044
046	CALUSCO D'ADDA	13	13	16	190	192	341	464	481
047	CALVENZANO	44	44	54	120	121	204	199	199
048	CAMERATA CORNELLO	—	—	—	5	5	5	33	33
049	CANONICA D'ADDA	12	12	12	136	137	246	290	295
050	CAPIZZONE	—	—	—	21	21	31	41	41
051	CAPRIATE SAN GERVASIO	32	32	40	249	253	444	491	509
052	CAPRINO BERGAMASCO	10	10	11	63	64	113	199	200
053	CARAVAGGIO	73	74	83	525	533	933	963	992
054	CARENNO	2	2	2	51	52	76	107	108
055	CAROBIO DEGLI ANGELI	4	4	4	69	69	120	144	144
056	CARONA	—	—	—	31	31	50	42	42
057	CARVICO	7	7	8	86	86	146	207	212
058	CASAZZA	7	8	12	56	56	91	118	122
059	CASIRATE D'ADDA	11	11	11	85	86	139	151	153
060	CASNIGO	6	6	8	95	95	156	199	205
061	CASSIGLIO	—	—	—	5	5	7	12	12
062	CASTELLI CALEPIO	26	26	28	183	187	293	359	367

per numero di stanze

CON STANZE											Codice dei Comuni
panti	4			5			6 e più				
	Abitazioni	Occupanti		Abitazioni	Occupanti		Abitazioni	Stanze	Occupanti		
		Famiglie	Componenti		Famiglie	Componenti			Famiglie	Componenti	
Componenti											
254	147	152	494	113	117	482	65	463	75	269	001
125	79	79	259	29	29	112	35	249	37	131	002
638	684	698	2.335	374	378	1.401	155	1.087	157	651	003
2.322	1.780	1.807	5.359	1.262	1.297	4.337	610	4.157	637	2.169	004
85	54	54	169	76	77	249	56	395	56	208	248
615	653	675	2.223	369	379	1.426	195	1.353	206	808	005
487	430	453	1.378	279	300	1.030	146	1.068	165	625	006
713	564	569	1.869	411	416	1.496	194	1.373	197	765	007
2.488	1.471	1.511	4.697	674	699	2.367	366	2.628	391	1.424	008
215	199	208	636	149	158	572	64	435	68	267	009
445	211	218	674	98	104	353	90	651	95	382	010
442	424	436	1.392	280	299	1.061	144	1.030	156	602	011
545	402	414	1.341	313	324	1.134	125	848	128	483	012
244	213	220	719	72	75	270	35	233	36	123	013
51	35	35	92	32	32	102	26	185	26	68	014
51	55	57	181	44	53	151	25	205	29	95	015
871	602	613	2.009	392	400	1.465	189	1.272	197	784	016
99	58	58	202	26	26	95	54	425	54	200	017
341	248	249	815	186	190	714	106	735	107	432	018
96	54	56	180	28	30	113	20	142	21	86	019
686	434	435	1.428	222	222	807	99	657	99	386	020
148	99	103	353	75	87	293	29	215	31	142	021
55	42	42	144	59	59	213	30	202	30	95	022
256	212	217	651	234	244	821	120	792	125	445	023
25.307	14.144	14.536	41.948	7.829	8.072	26.005	4.657	32.171	4.905	16.806	024
134	104	104	324	79	79	273	56	368	56	217	025
77	53	53	145	39	39	127	41	309	42	137	026
20	8	8	19	12	13	36	6	48	8	27	027
327	382	387	1.351	227	234	948	125	888	127	548	028
423	409	420	1.337	188	197	660	91	617	94	339	029
702	524	568	1.752	340	369	1.252	178	1.289	207	766	030
763	618	638	2.071	348	365	1.263	171	1.228	182	710	031
80	84	89	246	57	59	185	53	385	55	173	032
118	99	99	344	102	102	365	72	526	72	265	033
491	474	497	1.606	223	234	889	93	619	98	400	034
106	68	71	218	62	70	236	22	146	23	84	035
211	94	96	290	61	61	189	40	302	41	112	036
978	755	769	2.469	367	375	1.337	179	1.263	183	710	037
637	598	635	2.004	428	473	1.633	175	1.224	197	702	038
511	399	404	1.352	348	358	1.307	214	1.488	220	871	039
709	513	520	1.696	280	286	1.068	147	1.048	152	588	040
31	7	7	18	4	4	14	3	21	3	6	041
191	230	253	803	233	262	921	81	547	96	355	042
403	410	414	1.395	285	290	1.092	134	982	135	557	043
800	557	562	1.761	300	308	1.100	139	953	144	537	044
2.725	1.882	1.943	6.334	785	805	2.827	429	2.967	456	1.678	045
1.389	951	980	3.144	466	503	1.717	191	1.277	202	770	046
508	340	342	1.042	156	157	552	79	529	79	295	047
67	48	48	170	62	64	211	22	141	22	80	048
765	429	444	1.405	212	222	776	82	573	85	290	049
88	114	115	339	102	102	363	48	315	48	190	050
1.325	877	929	2.851	301	329	1.051	183	1.305	200	740	051
532	326	330	1.000	150	151	543	84	637	85	310	052
2.543	1.776	1.826	5.669	802	838	2.937	435	2.964	463	1.627	053
299	155	156	475	74	74	226	69	500	69	205	054
399	303	313	1.011	172	181	678	112	803	119	440	055
82	56	56	153	44	44	153	12	83	12	37	056
584	462	477	1.509	238	245	872	117	797	125	454	057
295	250	265	805	278	290	1.089	188	1.295	203	745	058
396	393	400	1.309	143	148	521	70	461	70	276	059
497	335	343	993	319	333	1.106	171	1.185	176	636	060
32	13	13	46	9	9	37	5	40	5	19	061
958	1.014	1.043	3.288	456	486	1.676	329	2.321	352	1.311	062

segue TAV. 18 — Abitazioni occupate

Codice dei Comuni	COMUNI	ABITAZIONI							
		1			2			3	
		Abitazioni	Occupanti		Abitazioni	Occupanti		Abitazioni	Occu
			Famiglie	Componenti		Famiglie	Componenti		Famiglie
063	CASTEL ROZZONE	10	10	16	55	55	100	99	103
064	CASTIONE DELLA PRESOLANA	14	14	16	58	59	114	174	174
065	CASTRO	1	1	1	32	33	62	99	102
066	CAVERNAGO	1	1	1	12	12	27	39	39
067	CAZZANO SANT'ANDREA	6	6	7	21	21	38	39	41
068	CENATE SOPRA	7	7	8	35	35	56	76	78
069	CENATE SOTTO	2	2	2	35	35	62	81	82
070	CENE	41	41	48	121	122	216	241	246
071	CERETE	4	4	4	29	30	45	59	60
072	CHIGNOLO D'ISOLA	11	11	11	45	45	88	97	100
073	CHIUDUNO	7	7	12	67	67	120	178	182
074	CISANO BERGAMASCO	14	14	15	121	121	217	299	306
075	CISERANO	14	15	18	139	140	330	196	199
076	CIVIDATE AL PIANO	14	14	20	95	96	143	245	248
077	CLUSONE	11	11	11	179	180	306	526	539
078	COLERE	8	8	18	18	19	27	36	36
079	COLOGNO AL SERIO	10	10	16	153	154	287	387	393
080	COLZATE	1	1	1	26	26	44	96	97
081	COMUN NUOVO	1	1	1	26	26	54	75	75
082	CORNA IMAGNA	1	1	1	7	7	10	37	37
249	CORNALBA	2	2	2	6	6	11	10	10
083	CORTENOVA	3	3	3	32	32	58	75	76
084	COSTA DI MEZZATE	15	15	16	26	26	52	90	90
247	COSTA DI SERINA	—	—	—	15	15	23	49	50
085	COSTA VALLE IMAGNA	1	1	2	11	11	16	40	44
086	COSTA VOLPINO	7	7	7	90	90	154	330	338
087	COVO	2	2	9	49	49	88	139	139
088	CREDARO	8	8	11	40	40	75	93	93
089	CURNO	18	18	19	130	130	248	432	447
090	CUSIO	—	—	—	12	12	25	29	29
091	DALMINE	44	45	51	325	330	612	891	903
092	DOSSENA	—	—	—	23	23	36	68	69
093	ENDINE GAIANO	5	5	8	69	69	116	161	162
094	ENTRATICO	6	6	11	50	51	91	62	64
095	ERVE	4	4	8	22	22	41	54	55
096	FARA GERA D'ADDA	20	20	22	215	218	377	344	362
097	FARA OLIVANA CON SOLA	2	2	2	15	15	29	41	41
098	FILAGO	2	2	2	54	54	110	104	107
099	FINO DEL MONTE	1	1	1	20	20	33	54	55
100	FIORANO AL SERIO	5	5	6	66	66	89	143	151
101	FONTANELLA	19	19	19	98	98	171	184	186
102	FONTENO	—	—	—	8	8	11	32	32
103	FOPPOLO	4	4	8	19	19	46	23	23
104	FORESTO SPARSO	8	8	13	81	81	119	130	130
105	FORNOVO SAN GIOVANNI	6	6	10	57	57	110	109	109
106	FUIPIANO VALLE IMAGNA	—	—	—	2	2	6	24	24
107	GANDELLINO	2	2	3	30	30	50	71	71
108	GANDINO	4	4	4	144	145	234	338	344
109	GANDOSSO	4	4	9	32	32	80	47	47
110	GAVERINA TERME	2	2	2	28	28	50	57	62
111	GAZZANIGA	10	10	12	202	204	334	428	445
112	GEROSA	5	5	11	16	16	35	48	48
113	GHISALBA	10	10	11	71	72	130	185	185
114	GORLAGO	8	8	8	98	99	198	184	185
115	GORLE	4	4	5	67	67	113	135	138
116	GORNO	8	8	13	71	71	105	144	147
117	GRASSOBBIO	18	18	20	48	48	76	186	186
118	GROMO	—	—	—	15	15	32	65	66
119	GRONE	1	1	3	32	32	41	37	37
120	GRUMELLO DEL MONTE	7	7	9	57	59	101	193	195
121	ISOLA DI FONDRA	2	2	2	8	8	14	23	23
122	ISSO	—	—	—	6	6	12	14	14
123	LALLIO	3	3	3	41	42	75	95	98

per numero di stanze

CON STANZE												Codice dei Comuni
panti	4			5			6 e più					
	Abitazioni	Occupanti		Abitazioni	Occupanti		Abitazioni	Stanze	Occupanti			
		Famiglie	Componenti		Famiglie	Componenti			Famiglie	Componenti		
Componenti												
290	287	293	1.004	115	115	455	56	374	58	211	063	
449	432	434	1.460	193	195	760	68	485	68	257	064	
206	240	252	690	127	134	419	54	350	60	194	065	
117	89	89	309	75	75	271	46	333	46	195	066	
116	101	108	339	88	92	322	70	481	73	258	067	
237	144	146	488	112	115	411	57	402	58	196	068	
241	210	215	727	108	109	399	89	636	91	355	069	
668	368	378	1.090	217	223	752	117	791	120	392	070	
133	131	133	392	117	123	372	66	436	71	220	071	
309	205	213	735	132	142	501	70	481	74	300	072	
494	529	545	1.787	329	346	1.256	185	1.367	190	770	073	
807	642	659	2.104	434	449	1.583	198	1.367	202	762	074	
578	540	559	1.845	224	235	834	142	995	152	611	075	
681	576	599	1.920	307	324	1.156	168	1.118	175	689	076	
1.196	950	973	2.855	636	655	2.217	340	2.394	347	1.299	077	
113	75	76	234	95	96	368	78	550	79	343	078	
1.064	809	844	2.838	633	652	2.442	301	2.083	326	1.313	079	
238	217	224	654	117	121	387	80	542	85	266	080	
227	221	225	776	218	221	868	89	642	92	393	081	
100	52	52	166	48	48	200	50	358	50	214	082	
29	36	36	103	26	26	66	36	250	36	84	249	
219	166	169	533	84	86	297	40	260	42	144	083	
242	239	240	784	98	98	375	82	588	82	333	084	
120	86	88	250	97	98	302	73	516	75	216	247	
111	67	74	217	43	47	166	51	353	61	172	085	
772	913	933	2.853	885	938	3.037	411	2.779	440	1.541	086	
352	362	362	1.189	166	166	584	97	696	97	416	087	
219	207	207	617	160	160	548	102	759	102	391	088	
1.279	767	809	2.579	428	467	1.619	182	1.248	205	714	089	
74	41	41	135	24	24	89	27	199	27	88	090	
2.586	2.217	2.288	7.333	1.137	1.189	4.251	461	3.100	492	1.872	091	
187	96	98	313	68	70	254	27	198	27	87	092	
356	268	268	815	253	256	827	188	1.321	193	652	093	
159	142	149	484	97	102	381	30	190	31	119	094	
146	63	63	170	48	48	138	45	332	46	158	095	
867	593	629	1.889	279	312	998	176	1.247	200	689	096	
120	114	117	382	53	54	210	25	174	27	115	097	
303	261	268	879	154	158	602	80	564	80	318	098	
140	123	123	346	71	74	240	19	130	19	70	099	
324	289	299	814	231	248	778	104	766	109	392	100	
481	416	419	1.386	180	182	713	131	909	136	565	101	
72	83	83	235	72	72	243	26	174	26	112	102	
72	14	14	49	8	8	28	1	6	1	1	103	
357	178	178	597	180	180	677	128	888	128	522	104	
294	296	296	966	106	107	407	69	477	69	284	105	
66	30	30	82	26	26	85	8	61	8	21	106	
196	106	106	361	95	96	346	48	333	48	176	107	
782	641	646	1.917	441	445	1.504	316	2.214	319	1.099	108	
152	79	81	285	81	83	299	45	312	47	173	109	
129	91	100	301	79	86	275	38	266	42	128	110	
1.061	612	637	1.765	356	376	1.230	196	1.367	206	703	111	
99	41	43	120	25	25	88	27	210	27	96	112	
513	410	417	1.436	285	289	1.115	121	847	125	515	113	
519	471	474	1.542	228	230	827	104	745	105	431	114	
354	393	398	1.280	238	240	847	290	2.121	296	1.115	115	
332	285	299	881	126	129	398	75	514	77	284	116	
542	554	554	1.845	216	216	787	114	777	114	475	117	
179	122	132	423	113	116	402	56	396	63	259	118	
88	59	59	172	72	72	257	51	392	51	188	119	
462	638	644	2.085	419	425	1.541	266	1.898	272	1.106	120	
48	22	22	57	16	16	32	14	103	14	43	121	
37	58	60	197	34	36	145	20	133	24	102	122	
278	263	269	890	152	160	554	94	636	99	377	123	

segue TAV. 18 — Abitazioni occupate

Codice dei Comuni	COMUNI	ABITAZIONI								
		1			2			3		
		Abitazioni	Occupanti		Abitazioni	Occupanti		Abitazioni	Occu	
			Famiglie	Componenti		Famiglie	Componenti		Famiglie	
124	LEFFE	11	12	13	84	85	132	271	291	
125	LENNA	2	2	2	22	22	39	61	62	
126	LEVATE	10	10	11	70	70	126	135	135	
127	LOCATELLO	—	—	—	7	7	10	43	43	
128	LOVERE	16	16	27	129	130	193	305	309	
129	LURANO	5	5	10	39	40	79	74	75	
130	LUZZANA	1	1	1	14	14	26	23	23	
131	MADONE	2	2	2	48	49	92	135	141	
132	MAPELLO	6	6	6	89	90	157	212	220	
133	MARTINENGO	23	23	24	169	169	270	388	391	
250	MEDOLAGO	4	4	4	25	26	45	80	84	
134	MEZZOLDO	—	—	—	12	12	20	50	50	
135	MISANO DI GERA D'ADDA	20	20	25	104	104	174	133	133	
136	MOIO DE'CALVI	—	—	—	10	10	16	21	21	
137	MONASTEROLO DEL CASTELLO	5	5	5	30	30	45	55	55	
139	MONTELLO	4	4	6	30	30	58	77	79	
138	MONTE MARENZO	2	2	2	23	23	34	94	94	
140	MORENGO	8	8	8	44	44	88	90	90	
141	MORNICO AL SERIO	10	10	12	51	51	97	62	63	
142	MOZZANICA	10	10	11	88	89	158	180	180	
143	MOZZO	1	1	1	74	74	145	269	276	
144	NEMBRO	23	23	31	240	245	429	763	813	
145	OLMO AL BREMBO	2	2	2	11	11	14	31	31	
146	OLTRE IL COLLE	8	8	14	36	36	78	107	107	
147	OLTRESSENDA ALTA	—	—	—	4	4	7	12	12	
148	ONETA	2	2	3	24	24	34	38	38	
149	ONORE	1	1	1	11	11	19	49	49	
150	ORIO AL SERIO	11	11	13	32	32	53	72	73	
151	ORNICA	—	—	—	6	6	9	14	14	
152	OSIO SOPRA	8	8	8	42	42	77	154	157	
153	OSIO SOTTO	18	18	22	144	145	265	499	504	
154	PAGAZZANO	10	10	16	38	38	71	74	74	
155	PALADINA	6	7	15	67	68	107	182	187	
156	PALAZZAGO	4	4	4	53	53	100	115	116	
157	PALOSCO	15	15	21	101	104	189	206	206	
158	PARRE	6	6	6	54	55	86	147	151	
159	PARZANICA	3	3	3	32	32	54	54	54	
160	PEDRENGO	6	6	6	53	55	103	146	149	
161	PEIA	5	5	5	56	56	106	99	99	
162	PIANICO	1	1	1	19	19	30	49	49	
163	PIARIO	—	—	—	8	8	14	40	40	
164	PIAZZA BREMBANA	8	8	10	34	34	55	71	71	
165	PIAZZATORRE	—	—	—	9	9	14	30	30	
166	PIAZZOLO	—	—	—	2	2	2	4	4	
167	POGNANO	3	3	3	32	32	62	64	65	
168	PONTE NOSSA	5	6	7	69	72	109	171	183	
169	PONTERANICA	7	8	11	115	116	228	429	447	
170	PONTE SAN PIETRO	18	19	24	187	188	330	625	647	
171	PONTIDA	11	11	11	66	66	98	141	142	
172	PONTIROLO NUOVO	28	28	33	130	130	221	237	246	
173	PRADALUNGA	6	6	6	58	58	100	168	170	
174	PREDORE	8	8	10	49	50	91	97	98	
175	PREMOLO	5	5	6	16	19	33	59	62	
176	PRESEZZO	6	6	7	71	71	132	162	162	
177	PUMENENGO	6	6	6	52	52	100	89	89	
178	RANICA	5	5	5	92	93	159	251	259	
179	RANZANICO	—	—	—	13	13	24	42	42	
180	RIVA DI SOLTÒ	—	—	—	19	19	28	44	44	
182	ROGNO	6	6	8	44	44	66	123	127	
183	ROMANO DI LOMBARDIA	63	63	68	393	394	710	1.003	1.016	
184	RONCOBELLO	—	—	—	21	21	32	54	54	
185	RONCOLA	4	4	7	26	26	60	32	32	
186	ROTA D'IMAGNA	4	4	6	38	38	60	93	93	

per numero di stanze

CON STANZE												Codice dei Comuni
panti	4			5			6 e più					
	Abitazioni	Occupanti		Abitazioni	Occupanti		Abitazioni	Stanze	Occupanti			
		Componenti	Famiglie		Componenti	Famiglie			Componenti	Famiglie	Componenti	
681	606	634	1.883	443	471	1.487	296	2.091	331	1.050	124	
139	81	82	240	59	60	177	38	280	40	118	125	
382	322	322	1.112	197	197	765	60	392	60	242	126	
98	72	72	185	90	90	292	27	188	27	106	127	
637	711	721	2.032	580	587	1.891	354	2.465	360	1.236	128	
217	146	148	463	116	119	408	76	507	77	298	129	
54	61	63	189	45	47	161	39	272	40	137	130	
390	321	339	1.076	186	196	732	62	434	69	261	131	
575	521	537	1.755	366	394	1.428	165	1.142	181	622	132	
1.123	909	909	3.215	403	403	1.590	210	1.491	210	895	133	
219	155	164	491	89	99	325	42	300	49	159	250	
114	41	41	110	15	15	51	13	111	13	40	134	
370	274	274	879	93	93	320	50	359	50	214	135	
46	22	22	57	23	23	56	11	75	11	31	136	
139	66	67	174	74	77	262	43	289	45	152	137	
216	257	274	879	132	143	517	51	351	58	222	139	
264	131	131	441	80	81	300	35	261	35	139	138	
251	195	203	650	119	125	431	60	388	60	232	140	
162	202	203	679	185	190	735	132	951	139	528	141	
499	402	404	1.346	192	194	736	111	770	120	457	142	
767	625	641	2.000	388	411	1.394	252	1.766	261	986	143	
2.110	1.268	1.346	4.187	741	789	2.661	298	2.042	333	1.209	144	
72	69	70	197	52	53	167	31	207	34	101	145	
312	154	157	478	82	84	304	48	321	48	184	146	
29	14	14	54	11	11	45	11	74	12	41	147	
91	78	79	238	72	73	238	43	299	44	141	148	
103	95	95	297	64	64	229	21	136	21	83	149	
196	150	155	484	56	59	208	34	227	37	127	150	
43	25	25	93	19	19	77	30	254	32	124	151	
436	416	434	1.403	223	233	854	96	643	100	398	152	
1.317	1.464	1.504	4.781	562	591	2.029	255	1.699	264	988	153	
219	180	180	621	120	120	425	56	383	56	223	154	
493	320	326	1.053	238	251	900	128	942	134	548	155	
286	309	318	976	233	241	835	159	1.089	161	621	156	
578	489	497	1.709	329	332	1.294	183	1.260	186	817	157	
348	298	307	922	185	188	700	80	561	82	290	158	
125	53	53	162	36	36	112	36	267	36	111	159	
455	405	420	1.394	257	274	953	94	647	101	382	160	
291	153	153	511	153	153	515	70	470	70	232	161	
107	137	138	374	130	132	438	70	483	73	274	162	
100	82	88	286	81	85	290	23	158	24	81	163	
167	119	119	352	87	87	290	47	320	47	166	164	
79	37	37	117	34	34	116	37	303	37	142	165	
8	9	9	30	12	12	33	18	148	18	54	166	
198	115	119	388	73	77	283	42	288	44	178	167	
402	351	364	986	154	167	497	72	499	74	259	168	
1.181	748	785	2.475	448	468	1.607	283	1.963	309	1.121	169	
1.626	1.433	1.514	4.604	761	813	2.720	301	2.097	325	1.174	170	
358	322	330	1.067	189	194	722	103	765	104	405	171	
656	433	441	1.440	211	216	784	124	873	128	495	172	
389	410	417	1.314	360	366	1.339	170	1.173	172	652	173	
249	171	172	506	135	135	459	81	581	81	300	174	
147	119	134	354	94	107	318	49	344	54	161	175	
415	443	443	1.457	241	241	886	127	871	127	522	176	
235	174	174	570	83	83	314	45	295	45	201	177	
603	581	599	1.823	428	441	1.532	277	1.972	300	1.102	178	
79	99	99	269	72	75	249	46	306	47	140	179	
82	96	96	260	87	87	275	67	485	67	250	180	
289	298	304	878	248	264	850	145	986	161	516	182	
2.931	2.008	2.061	6.878	671	703	2.553	325	2.267	342	1.306	183	
132	45	45	113	48	48	138	33	225	33	89	184	
88	47	48	158	28	28	124	34	230	34	136	185	
232	76	76	244	43	43	147	38	268	38	117	186	

segue TAV. 18 — Abitazioni occupate

Codice dei Comuni	COMUNI	ABITAZIONI							
		1			2			3	
		Abitazioni	Occupanti		Abitazioni	Occupanti		Abitazioni	Occu
			Famiglie	Componenti		Famiglie	Componenti		Famiglie
187	ROVETTA	3	3	5	28	29	46	143	149
188	SAN GIOVANNI BIANCO	8	8	8	93	94	153	270	271
189	SAN PAOLO D'ARGON	6	6	9	43	45	84	127	130
190	SAN PELLEGRINO TERME	25	26	31	123	124	211	286	297
191	SANTA BRIGIDA	1	1	1	21	21	35	42	42
192	SANT'OMOBONO IMAGNA	6	6	6	24	25	51	160	162
193	SARNICO	11	11	13	116	119	195	295	307
194	SCANZOROSCIATE	21	22	38	128	136	241	363	391
195	SCHILPARIO	10	10	15	39	39	67	83	83
196	SEDRINA	3	3	3	77	78	121	137	137
197	SELVINO	6	6	8	47	47	90	133	133
198	SERiate	48	48	52	490	509	878	1.009	1.072
199	SERINA	10	10	11	48	48	84	130	131
200	SOLTO COLLINA	3	3	3	31	31	46	87	90
251	SOLZA	16	16	26	60	60	127	74	74
201	SONGAVAZZO	1	1	1	16	17	23	36	36
202	SORISOLE	10	10	10	151	153	255	362	373
203	SOTTO IL MONTE GIOVANNI XXIII	5	5	6	55	55	94	117	118
204	SOVERE	4	4	4	62	63	102	191	194
205	SPINONE AL LAGO	1	1	1	18	18	24	46	49
206	SPIRANO	10	10	15	104	104	176	211	211
207	STEAZZANO	16	16	26	164	164	321	398	399
208	STROZZA	—	—	—	16	16	26	31	33
209	SUISIO	4	4	5	44	44	74	123	127
210	TALEGGIO	1	1	2	21	22	41	60	63
211	TAVERNOLA BERGAMASCA	4	4	4	41	41	82	114	119
212	TELGATE	4	5	9	47	48	73	130	131
213	TERNO D'ISOLA	4	4	4	56	58	93	179	181
214	TORRE BOLDONE	19	19	24	120	122	239	443	449
215	TORRE DE'BUSI	2	2	6	36	36	64	108	110
216	TORRE DE'ROVERI	3	3	3	27	27	45	77	77
217	TORRE PALLAVICINA	4	4	7	27	27	58	44	49
218	TRESCORE BALNEARIO	16	17	22	143	143	257	400	401
219	TREVIGLIO	195	199	239	1.424	1.460	2.707	2.259	2.353
220	TREVILO	21	21	26	207	213	394	470	485
221	UBIALE CLANEZZO	2	2	2	22	22	32	70	71
222	URGNANO	25	26	30	171	173	313	380	386
223	VALBONDIONE	5	5	8	43	43	72	92	92
224	VALBREMBO	13	14	22	38	38	70	109	111
225	VALGOGGIO	1	1	1	10	10	17	38	39
226	VALLEVE	—	—	—	6	6	7	13	13
227	VALNEGRA	—	—	—	5	5	13	17	17
228	VALSECCA	1	1	1	5	5	11	38	38
229	VALTORTA	3	3	3	17	17	36	31	31
230	VEDESETA	5	5	5	16	16	23	14	14
231	VERCURAGO	7	7	12	61	61	122	182	183
232	VERDELLINO	13	13	17	60	67	136	195	202
233	VERDELLO	1	1	1	100	101	190	301	310
234	VERTOVA	33	33	44	172	172	283	329	333
235	VIADANICA	1	1	2	27	27	44	50	50
236	VIGANO SAN MARTINO	—	—	—	18	18	32	48	48
237	VIGOLO	1	1	1	32	32	53	37	37
238	VILLA D'ADDA	4	4	5	95	97	182	199	206
239	VILLA D'ALME'	11	11	15	99	102	186	307	318
240	VILLA DI SERIO	7	7	10	96	97	170	207	214
241	VILLA D'OGNA	2	2	2	27	28	38	91	94
242	VILLONGO	5	5	12	77	80	134	235	243
243	VILMINORE DI SCALVE	2	2	2	50	50	71	127	127
244	ZANDOBBIO	8	8	11	75	76	115	112	117
245	ZANICA	6	6	7	131	134	240	306	309
246	ZOGNO	15	15	20	162	167	290	507	536
	TOTALE PROVINCIA	2.733	2.763	3.432	23.228	23.578	41.251	54.697	56.084

per numero di stanze

CON STANZE											Codice dei Comuni
panti	4			5			6 e più				
	Abitazioni	Occupanti		Abitazioni	Occupanti		Abitazioni	Stanze	Occupanti		
		Componenti	Famiglie		Componenti	Famiglie			Componenti	Famiglie	
339	335	345	994	216	221	731	115	811	123	407	187
717	464	466	1.566	445	451	1.570	192	1.347	197	760	188
362	328	334	1.130	233	245	878	103	683	111	449	189
716	571	601	1.833	471	493	1.786	229	1.563	247	890	190
111	85	85	244	50	50	182	37	289	37	118	191
394	246	247	787	208	213	758	198	1.415	216	755	192
657	701	715	2.058	428	440	1.479	294	2.088	302	1.098	193
983	791	857	2.621	580	630	2.237	285	1.971	319	1.150	194
217	134	134	392	76	76	238	146	1.353	146	507	195
333	262	273	855	185	191	671	93	664	98	365	196
379	208	208	742	96	96	404	50	372	50	211	197
2.743	2.448	2.624	8.122	1.177	1.315	4.392	430	2.941	483	1.761	198
305	173	173	522	178	178	641	126	896	126	451	199
187	143	144	397	123	125	415	68	484	70	220	200
213	91	92	300	63	63	262	36	231	36	133	251
95	66	68	206	39	39	119	31	214	31	100	201
1.015	921	950	3.205	484	504	1.873	259	1.777	267	1.056	202
357	251	258	877	147	151	565	106	777	107	416	203
400	433	440	1.245	503	515	1.700	289	2.000	295	1.071	204
97	85	87	253	62	64	217	28	199	28	90	205
627	418	421	1.501	255	256	959	116	803	116	464	206
1.130	902	907	3.077	547	553	2.033	220	1.512	224	897	207
83	71	74	235	75	77	269	61	430	65	225	208
360	302	321	1.079	241	270	989	66	433	77	297	209
170	62	63	190	42	45	121	76	670	78	229	210
305	222	225	736	201	211	755	106	741	111	444	211
368	375	382	1.300	244	258	947	139	989	148	600	212
493	413	424	1.394	225	232	820	103	719	106	409	213
1.181	950	964	3.133	459	468	1.634	203	1.417	206	801	214
303	186	192	627	97	99	347	65	455	66	236	215
205	148	148	522	110	110	403	56	386	56	238	216
122	80	86	262	69	79	298	50	364	56	235	217
1.042	726	731	2.388	489	499	1.809	234	1.670	241	934	218
6.333	2.896	3.033	9.385	1.293	1.367	4.717	621	4.304	663	2.378	219
1.398	1.049	1.087	3.538	514	539	1.978	168	1.135	189	712	220
185	141	145	481	83	86	291	46	318	47	175	221
1.057	837	854	2.863	541	568	2.021	252	1.744	261	1.045	222
242	144	144	455	123	123	425	77	515	77	288	223
321	327	331	1.112	223	225	786	90	613	96	356	224
119	50	54	170	58	65	223	14	95	16	62	225
49	19	19	65	9	9	30	4	29	4	19	226
44	29	29	88	23	23	64	15	113	15	44	227
93	36	36	124	41	41	139	34	231	34	112	228
86	38	38	122	31	31	137	20	152	20	77	229
33	29	29	85	25	25	91	23	170	23	79	230
485	392	397	1.289	134	135	469	100	694	102	393	231
556	826	866	2.883	397	413	1.496	142	978	149	569	232
884	710	758	2.459	408	441	1.549	192	1.323	215	807	233
788	571	582	1.687	408	412	1.334	254	1.716	258	876	234
118	87	87	269	74	74	254	56	391	56	196	235
112	130	132	388	86	89	305	30	194	31	99	236
77	73	73	228	61	61	199	51	422	51	163	237
562	334	350	1.100	200	213	725	93	655	105	419	238
767	593	611	2.052	468	489	1.777	210	1.423	227	875	239
597	491	519	1.684	302	313	1.114	94	659	99	370	240
223	190	194	551	184	189	632	57	388	60	191	241
606	616	648	1.975	411	438	1.521	234	1.656	258	872	242
318	178	178	552	123	123	424	45	293	45	176	243
286	238	248	830	142	148	543	74	524	79	292	244
840	634	646	2.188	341	347	1.272	135	891	139	563	245
1.377	1.044	1.108	3.276	649	707	2.323	266	1.868	287	997	246
143.922	105.840	108.982	341.313	62.849	65.335	226.743	33.463	233.511	35.155	129.045	

TAV. 19 - Abitazioni occupate

Codice dei Comuni	COMUNI	TOTALE ABITAZIONI		ACQUA POTABILE						ABITAZIONI	
		Numero	Stanze	Di acquedotto			Di pozzo o cisterna	TOTALE	Nell'abitazione		
				Nell'abitazione	Fuori dell'abitazione	TOTALE			1	2 o più	
001	ADRARA SAN MARTINO	448	1.958	398	11	409	38	447	320	56	
002	ADRARA SAN ROCCO	202	874	199	3	202	—	202	159	27	
003	ALBANO SANT'ALESSANDRO	1.489	6.457	1.461	19	1.480	5	1.485	1.297	145	
004	ALBINO	5.032	21.257	4.937	56	4.993	25	5.018	4.024	612	
248	ALGUA	246	1.144	243	—	243	1	244	206	13	
005	ALME'	1.505	6.600	1.490	15	1.505	—	1.505	1.248	185	
006	ALMENNO SAN BARTOLOMEO	1.129	4.903	1.109	16	1.125	2	1.127	956	95	
007	ALMENNO SAN SALVATORE	1.521	6.663	1.502	14	1.516	3	1.519	1.282	173	
008	ALZANO LOMBARDO	3.898	15.565	3.823	60	3.883	10	3.893	3.175	378	
009	AMBIVERE	522	2.271	516	4	520	2	522	425	71	
010	ANTEGNATE	639	2.607	275	11	286	343	629	485	71	
011	ARCENE	1.085	4.751	1.032	28	1.060	22	1.082	797	214	
012	ARDESIO	1.143	4.837	1.113	15	1.128	6	1.134	963	109	
013	ARZAGO D'ADDA	476	1.852	420	16	436	37	473	339	43	
014	AVERARA	124	569	116	5	121	2	123	111	12	
015	AVIATICO	153	724	150	1	151	2	153	124	25	
016	AZZANO SAN PAOLO	1.600	6.767	1.562	31	1.593	3	1.596	1.243	263	
017	AZZONE	187	919	184	—	184	1	185	149	32	
018	BAGNATICA	721	3.142	709	10	719	2	721	577	96	
019	BARBATA	143	612	51	—	51	89	140	111	14	
020	BARIANO	1.096	4.393	955	24	979	104	1.083	886	137	
021	BARZANA	281	1.194	278	2	280	—	280	229	32	
022	BEDULITA	158	742	158	—	158	—	158	143	9	
023	BERBENNO	693	3.160	687	2	689	4	693	597	79	
024	BERGAMO	42.133	168.775	41.824	264	42.088	34	42.122	31.887	8.015	
025	BERZO SAN FERMO	344	1.451	339	5	344	—	344	295	30	
026	BIANZANO	167	815	158	1	159	4	163	128	25	
027	BLELLO	35	165	32	—	32	—	32	27	2	
028	BOLGARE	921	4.041	897	16	913	6	919	773	92	
029	BOLTIERE	936	3.841	910	21	931	3	934	758	90	
030	BONATE SOPRA	1.440	6.095	1.412	20	1.432	5	1.437	1.152	181	
031	BONATE SOTTO	1.517	6.456	1.494	15	1.509	7	1.516	1.272	158	
032	BORGO DI TERZO	242	1.140	238	1	239	1	240	192	34	
033	BOSSICO	326	1.585	322	2	324	—	324	246	62	
034	BOTTANUCO	1.039	4.280	1.030	7	1.037	—	1.037	853	102	
035	BRACCA	208	882	207	1	208	—	208	196	12	
036	BRANZI	317	1.308	313	2	315	1	316	284	25	
037	BREMBATE	1.896	7.648	1.838	37	1.875	14	1.889	1.426	214	
038	BREMBATE DI SOPRA	1.497	6.580	1.473	16	1.489	3	1.492	1.223	201	
039	BREMBILLA	1.186	5.448	1.172	6	1.178	4	1.182	998	100	
040	BRIGNANO GERA D'ADDA	1.419	5.703	1.290	29	1.319	96	1.415	1.074	152	
041	BRUMANO	33	121	28	3	31	—	31	26	1	
042	BRUSAPORTO	653	2.910	648	5	653	—	653	501	117	
043	CALCINATE	1.037	4.599	1.012	20	1.032	4	1.036	860	112	
044	CALCIO	1.417	5.791	1.255	26	1.281	131	1.412	1.159	160	
045	CALOLZIOCORTE	4.549	18.301	4.460	54	4.514	24	4.538	3.729	501	
046	CALUSCO D'ADDA	2.275	9.196	2.247	23	2.270	2	2.272	1.903	237	
047	CALVENZANO	938	3.550	890	18	908	25	933	656	128	
048	CAMERATA CORNELLO	170	752	167	1	168	1	169	140	12	
049	CANONICA D'ADDA	1.161	4.503	1.120	15	1.135	25	1.160	951	129	
050	CAPIZZONE	326	1.446	321	1	322	—	322	287	31	
051	CAPRIATE SAN GERVASIO	2.133	8.321	2.081	41	2.122	8	2.130	1.714	234	
052	CAPRINO BERGAMASCO	832	3.424	810	18	828	2	830	647	113	
053	CARAVAGGIO	4.574	18.090	4.297	103	4.400	167	4.567	3.486	573	
054	CARENNO	458	1.915	450	4	454	—	454	367	65	
055	CAROBBO DEGLI ANGELI	804	3.449	774	24	798	5	803	652	84	
056	CARONA	185	715	183	2	185	—	185	151	12	
057	CARVICO	1.117	4.635	1.103	7	1.110	3	1.113	914	153	
058	CASAZZA	897	4.158	876	12	888	8	896	655	192	
059	CASIRATE D'ADDA	853	3.382	782	11	793	58	851	616	149	
060	CASNIGO	1.125	4.913	1.051	24	1.075	41	1.116	848	146	
061	CASSIGLIO	44	183	42	1	43	—	43	35	7	
062	CASTELLI CALEPIO	2.367	10.126	2.311	42	2.353	8	2.361	1.873	293	

per servizio installato

FORNITE DI										ABITAZIONI SFORNITE DI ACQUA POTABILE E GABINETTO	Codice dei Comuni
GABINETTO						BAGNO	ELETTRICITÀ	RISCALDAMENTO			
Fuori dell'abitazione		TOTALE		Impianto fisso	Con apparecchi singoli						
TOTALE	di cui con scarico	TOTALE	di cui con scarico			Numero	di cui con scarico				
376	361	53	12	429	373	359	447	210	111	1	001
186	184	14	11	200	195	172	202	67	67	—	002
1.442	1.269	36	31	1.478	1.300	1.426	1.489	1.208	276	—	003
4.636	4.449	367	272	5.003	4.721	4.530	5.019	2.879	2.133	—	004
219	207	26	15	245	222	201	246	87	158	—	248
1.433	1.403	61	45	1.494	1.448	1.434	1.503	1.198	298	—	005
1.051	1.036	69	33	1.120	1.069	1.003	1.123	573	553	—	006
1.455	1.351	53	33	1.508	1.384	1.426	1.518	1.062	449	—	007
3.553	3.348	314	221	3.867	3.569	3.505	3.889	2.059	1.821	—	008
496	492	22	13	518	505	488	521	379	140	—	009
556	533	80	22	636	555	557	637	383	251	—	010
1.011	969	61	50	1.072	1.019	1.022	1.084	815	266	—	011
1.072	1.053	50	23	1.122	1.076	1.036	1.141	622	521	3	012
382	372	89	40	471	412	391	475	286	189	1	013
123	116	1	—	124	116	95	124	34	88	—	014
149	141	4	1	153	142	124	153	74	61	—	015
1.506	1.364	78	59	1.584	1.423	1.499	1.598	1.232	361	—	016
181	166	2	1	183	167	154	187	18	155	—	017
673	619	42	33	715	652	675	721	488	229	—	018
125	123	13	9	138	132	126	143	67	75	—	019
1.023	923	55	18	1.078	941	1.002	1.094	719	369	1	020
261	255	18	12	279	267	244	281	152	100	—	021
152	151	5	—	157	151	145	158	77	80	—	022
676	655	13	8	689	663	651	689	358	334	—	023
39.902	39.046	2.144	1.816	42.046	40.862	39.172	42.102	31.683	10.369	—	024
325	318	16	5	341	323	310	343	150	193	—	025
153	138	11	6	164	144	146	165	52	109	—	026
29	27	4	—	33	27	27	35	14	21	—	027
865	852	50	39	915	891	868	920	723	194	—	028
848	803	80	40	928	843	851	934	677	258	—	029
1.333	1.268	98	60	1.431	1.328	1.354	1.438	991	443	—	030
1.430	1.385	85	51	1.515	1.436	1.446	1.515	1.118	397	—	031
226	211	11	8	237	219	223	241	137	101	—	032
308	277	17	3	325	280	302	325	184	135	—	033
955	931	70	41	1.025	972	974	1.037	768	267	—	034
208	197	—	—	208	197	181	207	78	128	—	035
309	303	8	4	317	307	264	317	118	199	—	036
1.640	1.489	192	133	1.832	1.622	1.697	1.895	1.254	632	1	037
1.424	1.357	62	46	1.486	1.403	1.419	1.496	1.225	270	2	038
1.098	1.022	63	25	1.161	1.047	1.057	1.180	503	673	2	039
1.226	1.140	177	83	1.403	1.223	1.251	1.415	922	484	1	040
27	25	1	—	28	25	19	30	3	30	2	041
618	594	33	28	651	622	625	653	488	162	—	042
972	960	56	43	1.028	1.003	988	1.036	801	234	—	043
1.319	1.254	81	44	1.400	1.298	1.323	1.416	1.011	403	2	044
4.230	3.978	284	182	4.514	4.160	4.186	4.544	3.142	1.385	4	045
2.140	2.054	115	81	2.255	2.135	2.170	2.274	1.660	610	1	046
784	750	148	113	932	863	808	938	541	394	—	047
152	144	17	6	169	150	133	170	30	139	—	048
1.080	1.012	76	30	1.156	1.042	1.071	1.158	781	378	—	049
318	310	6	1	324	311	303	325	167	158	—	050
1.948	1.818	176	115	2.124	1.933	1.954	2.131	1.530	598	1	051
760	704	65	36	825	740	725	827	468	359	—	052
4.059	3.923	483	351	4.542	4.274	4.045	4.566	2.980	1.583	1	053
432	427	22	10	454	437	393	457	226	232	—	054
736	724	65	41	801	765	742	802	528	274	—	055
163	162	22	21	185	183	166	185	74	111	—	056
1.067	1.032	42	26	1.109	1.058	1.059	1.117	836	279	—	057
847	842	45	29	892	871	846	895	561	335	—	058
765	697	77	34	842	731	764	853	664	185	—	059
994	966	112	73	1.106	1.039	984	1.124	554	561	1	060
42	39	2	1	44	40	38	44	7	37	—	061
2.166	1.978	158	84	2.324	2.062	2.178	2.363	1.779	577	2	062

segue TAV. 19 — Abitazioni occupate

Codice dei Comuni	COMUNI	TOTALE ABITAZIONI		ABITAZIONI						
		Numero	Stanze	ACQUA POTABILE					Nell'abitazione	
				Di acquedotto			Di pozzo o cisterna	TOTALE	1	2 o più
				Nell'abitazione	Fuori dell'abitazione	TOTALE				
063	CASTEL ROZZONE	622	2.514	606	9	615	5	620	495	52
064	CASTIONE DELLA PRESOLANA	939	3.830	928	6	934	4	938	803	111
065	CASTRO	553	2.307	551	—	551	2	553	441	70
066	CAVERNAGO	262	1.206	261	1	262	—	262	199	48
067	CAZZANO SANT'ANDREA	325	1.490	318	4	322	3	325	255	49
068	CENATE SOPRA	431	1.843	420	7	427	2	429	335	53
069	CENATE SOTTO	525	2.331	507	16	523	—	523	378	84
070	CENE	1.105	4.354	1.080	9	1.089	13	1.102	879	140
071	CERETE	406	1.784	399	3	402	4	406	341	42
072	CHIGNOLO D'ISOLA	560	2.353	547	9	556	3	559	460	63
073	CHIUDUNO	1.295	5.803	1.275	15	1.290	4	1.294	1.052	159
074	CISANO BERGAMASCO	1.708	7.258	1.686	15	1.701	5	1.706	1.432	184
075	CISERANO	1.255	5.155	1.241	11	1.252	2	1.254	1.014	179
076	CIVIDATE AL PIANO	1.405	5.896	1.379	20	1.399	4	1.403	1.159	132
077	CLUSONE	2.642	11.321	2.622	17	2.639	1	2.640	2.191	337
078	COLERE	310	1.477	307	3	310	—	310	239	55
079	COLOGNO AL SERIO	2.293	9.961	2.139	66	2.205	78	2.283	1.875	228
080	COLZATE	537	2.336	530	3	533	1	534	426	70
081	COMUN NUOVO	630	2.894	616	8	624	5	629	517	77
082	CORNA IMAGNA	195	932	192	2	194	—	194	164	20
249	CORNALBA	116	568	115	1	116	—	116	97	14
083	CORTENOVA	400	1.636	373	4	377	22	399	333	40
084	COSTA DI MEZZATE	550	2.371	539	8	547	3	550	465	60
247	COSTA DI SERINA	320	1.522	317	2	319	1	320	267	38
085	COSTA VALLE IMAGNA	213	979	204	7	211	—	211	177	24
086	COSTA VOLPINO	2.636	12.033	2.560	36	2.596	29	2.625	2.109	387
087	COVO	815	3.491	305	27	332	478	810	619	78
088	CREDARO	610	2.754	604	3	607	2	609	475	101
089	CURNO	1.957	8.030	1.933	20	1.953	1	1.954	1.636	241
090	CUSIO	133	594	130	2	132	—	132	113	17
091	DALMINE	5.075	21.020	5.024	42	5.066	4	5.070	4.194	648
092	DOSSENA	282	1.172	276	5	281	1	282	246	16
093	ENDINE GAIANO	944	4.284	925	11	936	7	943	760	117
094	ENTRATICO	387	1.535	372	4	376	11	387	310	40
095	ERVE	236	1.034	230	5	235	—	235	192	27
096	FARA GERA D'ADDA	1.627	6.496	1.509	51	1.560	63	1.623	1.182	236
097	FARA OLIVANA CON SOLA	250	1.050	149	3	152	92	244	191	19
098	FILAGO	655	2.800	643	7	650	4	654	574	58
099	FINO DEL MONTE	288	1.180	280	7	287	—	287	236	39
100	FIORANO AL SERIO	838	3.643	826	11	837	1	838	623	142
101	FONTANELLA	1.028	4.240	402	37	439	574	1.013	753	109
102	FONTENO	221	978	218	—	218	3	221	173	44
103	FOPPOLO	69	213	68	1	69	—	69	63	5
104	FORESTO SPARSO	705	3.060	669	25	694	7	701	541	79
105	FORNOVO SAN GIOVANNI	643	2.638	337	11	348	291	639	514	72
106	FUIPIANO VALLE IMAGNA	90	387	90	—	90	—	90	81	4
107	GANDELLINO	352	1.507	343	5	348	4	352	301	38
108	GANDINO	1.884	8.289	1.855	11	1.866	12	1.878	1.435	287
109	GANDOSSO	288	1.242	276	4	280	8	288	229	14
110	GAVERINA TERME	295	1.254	280	4	284	4	288	229	43
111	GAZZANIGA	1.804	7.293	1.786	9	1.795	6	1.801	1.459	198
112	GEROSA	162	680	156	1	157	1	158	135	18
113	GHISALBA	1.082	4.619	1.045	13	1.058	21	1.079	902	119
114	GORLAGO	1.093	4.525	1.083	6	1.089	2	1.091	888	90
115	GORLE	1.127	5.426	1.114	12	1.126	1	1.127	681	416
116	GORNO	709	2.866	686	14	700	7	707	576	48
117	GRASSOBBIO	1.136	4.745	1.116	12	1.128	5	1.133	946	135
118	GROMO	371	1.674	365	5	370	—	370	282	72
119	GRONE	252	1.164	224	6	230	19	249	202	39
120	GRUMELLO DEL MONTE	1.580	7.245	1.550	20	1.570	6	1.576	1.234	245
121	ISOLA DI FONDRA	85	358	78	3	81	—	81	63	9
122	ISSO	132	589	24	1	25	107	132	109	10
123	LALLIO	648	2.818	642	4	646	1	647	548	82

per servizio installato

FORNITE DI											ABITAZIONI SFORNITE DI ACQUA POTABILE E GABINETTO	Codice dei Comuni
GABINETTO						BAGNO	ELETTRICITÀ	RISCALDAMENTO				
		Fuori dell'abitazione		TOTALE				Impianto fisso	Con apparecchi singoli			
TOTALE	di cui con scarico	TOTALE	di cui con scarico	Numero	di cui con scarico							
547	516	71	48	618	564	549	621	417	203	1	063	
914	910	23	18	937	928	911	938	556	371	—	064	
511	484	37	32	548	516	516	553	372	179	—	065	
247	237	12	10	259	247	247	262	185	77	—	066	
304	273	18	8	322	281	300	325	182	142	—	067	
388	352	26	12	414	364	379	429	258	167	1	068	
462	446	53	29	515	475	462	523	340	179	1	069	
1.019	963	70	34	1.089	997	1.004	1.101	633	462	—	070	
383	361	18	9	401	370	365	405	219	177	—	071	
523	499	26	11	549	510	525	559	427	129	—	072	
1.211	1.172	72	55	1.283	1.227	1.225	1.294	999	278	—	073	
1.616	1.440	72	40	1.688	1.480	1.608	1.699	1.189	510	1	074	
1.193	1.153	49	24	1.242	1.177	1.199	1.255	971	279	1	075	
1.291	1.260	110	80	1.401	1.340	1.306	1.403	1.113	286	1	076	
2.528	2.499	109	84	2.637	2.583	2.481	2.640	1.566	1.063	—	077	
294	278	8	7	302	285	289	309	106	198	—	078	
2.103	2.009	172	110	2.275	2.119	2.118	2.292	1.644	641	1	079	
496	463	37	16	533	479	480	537	296	233	—	080	
594	565	32	30	626	595	592	630	467	162	—	081	
184	173	6	1	190	174	168	195	53	141	1	082	
111	109	2	2	113	111	96	116	35	66	—	249	
373	344	22	18	395	362	377	399	265	135	—	083	
525	497	17	13	542	510	531	549	400	146	—	084	
305	279	9	3	314	282	281	318	157	139	—	247	
201	179	9	3	210	182	166	213	90	121	1	085	
2.496	2.295	98	53	2.594	2.348	2.492	2.632	1.791	830	—	086	
697	664	100	52	797	716	721	814	533	281	2	087	
576	525	29	19	605	544	551	608	435	174	—	088	
1.877	1.820	70	55	1.947	1.875	1.853	1.955	1.508	444	—	089	
130	115	—	—	130	115	102	132	35	95	—	090	
4.842	4.787	225	173	5.067	4.960	4.854	5.068	3.970	1.097	1	091	
262	250	14	3	276	253	240	279	93	188	—	092	
877	796	53	31	930	827	847	943	488	423	1	093	
350	326	33	27	383	353	342	387	229	155	—	094	
219	210	11	6	230	216	205	235	105	130	1	095	
1.418	1.295	190	120	1.608	1.415	1.446	1.621	1.048	575	1	096	
210	204	38	23	248	227	225	250	138	111	—	097	
632	610	21	16	653	626	633	653	525	125	1	098	
275	274	11	11	286	285	268	288	179	105	—	099	
765	724	71	64	836	788	699	833	462	374	—	100	
862	792	146	74	1.008	866	870	1.024	634	388	1	101	
217	214	3	1	220	215	199	221	121	99	—	102	
68	67	1	1	69	68	65	69	45	24	—	103	
620	597	66	32	686	629	586	702	307	388	1	104	
586	570	52	29	638	599	597	642	440	201	1	105	
85	84	5	1	90	85	82	90	26	64	—	106	
339	304	8	3	347	307	309	351	149	201	—	107	
1.722	1.558	134	80	1.856	1.638	1.683	1.880	965	897	—	108	
243	204	14	6	257	210	247	288	136	151	—	109	
272	264	20	10	292	274	265	294	82	212	—	110	
1.657	1.590	134	95	1.791	1.685	1.623	1.800	997	802	1	111	
153	118	7	5	160	123	103	162	33	127	1	112	
1.021	934	51	41	1.072	975	1.018	1.082	801	274	1	113	
978	951	108	91	1.086	1.042	976	1.091	766	323	—	114	
1.097	1.053	28	25	1.125	1.078	1.100	1.127	1.000	127	—	115	
624	612	78	21	702	633	599	708	297	412	—	116	
1.081	981	43	17	1.124	998	1.075	1.136	876	251	—	117	
354	335	15	9	369	344	330	371	172	197	—	118	
241	231	10	3	251	234	237	250	116	135	—	119	
1.479	1.370	86	53	1.565	1.423	1.490	1.577	1.206	369	2	120	
72	64	8	2	80	66	63	84	30	55	—	121	
119	118	7	—	126	118	116	132	90	42	—	122	
630	598	13	7	643	605	625	648	552	94	—	123	

segue TAV. 19 — Abitazioni occupate

Codice dei Comuni	COMUNI	TOTALE ABITAZIONI		ACQUA POTABILE							ABITAZIONI	
		Numero	Stanze	Di acquedotto			Di pozzo o cisterna	TOTALE	Nell'abitazione			
				Nell'abi- tazione	Fuori dell'abi- tazione	TOTALE			1	2 o più		
124	LEFFE	1.711	7.722	1.661	4	1.665	38	1.703	1.330	242		
125	LENNA	263	1.128	262	—	262	—	262	223	22		
126	LEVATE	794	3.220	784	8	792	2	794	670	80		
127	LOCATELLO	239	1.069	238	—	238	—	238	207	22		
128	LOVERE	2.095	9.398	2.058	24	2.082	12	2.094	1.633	375		
129	LURANO	456	1.976	377	10	387	62	449	309	90		
130	LUZZANA	183	839	179	—	179	3	182	145	27		
131	MADONE	754	3.151	738	14	752	2	754	614	105		
132	MAPELLO	1.359	5.876	1.319	30	1.349	6	1.355	1.131	144		
133	MARTINENGO	2.102	8.667	1.944	48	1.992	101	2.093	1.705	192		
250	MEDOLAGO	395	1.659	392	3	395	—	395	330	52		
134	MEZZOLDO	131	524	128	3	131	—	131	111	15		
135	MISANO DI GERA D'ADDA	674	2.547	583	4	587	84	671	541	57		
136	MOIO DE'CALVI	87	361	86	—	86	—	86	74	8		
137	MONASTEROLO DEL CASTELLO	273	1.153	266	3	269	3	272	209	45		
139	MONTELLO	551	2.334	541	8	549	1	550	494	39		
138	MONTE MARENZO	365	1.515	354	9	363	2	365	281	45		
140	MORENGO	516	2.129	449	10	459	52	511	427	41		
141	MORNICO AL SERIO	642	2.982	620	14	634	7	641	476	99		
142	MOZZANICA	983	4.064	577	20	597	375	972	765	128		
143	MOZZO	1.609	7.162	1.588	19	1.607	1	1.608	1.221	345		
144	NEMBRO	3.333	13.611	3.272	35	3.307	18	3.325	2.749	337		
145	OLMO AL BREMBO	196	860	191	4	195	1	196	173	22		
146	OLTRE IL COLLE	435	1.748	427	6	433	1	434	321	37		
147	OLTRESSENDA ALTA	52	229	51	1	52	—	52	35	5		
148	ONETA	257	1.135	253	—	253	4	257	215	13		
149	ONORE	241	1.006	239	1	240	1	241	210	23		
150	ORIO AL SERIO	355	1.398	352	2	354	1	355	257	40		
151	ORNICA	94	503	93	—	93	1	94	80	10		
152	OSIO SOPRA	939	3.976	911	25	936	2	938	787	100		
153	OSIO SOTTO	2.942	12.168	2.910	28	2.938	2	2.940	2.535	319		
154	PAGAZZANO	478	2.011	440	9	449	24	473	362	52		
155	PALADINA	941	4.098	931	9	940	1	941	789	80		
156	PALAZZAGO	873	3.945	852	9	861	5	866	679	113		
157	PALOSCO	1.323	5.696	1.289	17	1.306	16	1.322	1.094	125		
158	PARRE	770	3.233	760	4	764	3	767	644	86		
159	PARZANICA	214	888	189	4	193	6	199	135	12		
160	PEDRENGO	961	4.102	946	13	959	1	960	786	133		
161	PEIA	536	2.261	531	5	536	—	536	464	27		
162	PIANICO	406	1.867	401	5	406	—	406	365	33		
163	PIARIO	234	1.027	230	4	234	—	234	211	21		
164	PIAZZA BREMBANA	366	1.520	361	5	366	—	366	312	47		
165	PIAZZATORRE	147	729	147	—	147	—	147	131	16		
166	PIAZZOLO	45	260	45	—	45	—	45	39	5		
167	POGNANO	329	1.372	305	7	312	14	326	253	40		
168	PONTE NOSSA	822	3.329	815	7	822	—	822	710	60		
169	PONTERANICA	2.030	8.719	2.005	22	2.027	3	2.030	1.604	354		
170	PONTE SAN PIETRO	3.325	13.901	3.303	18	3.321	2	3.323	2.774	413		
171	PONTIDA	832	3.564	799	16	815	14	829	678	89		
172	PONTIROLO NUOVO	1.163	4.659	1.074	38	1.112	47	1.159	896	134		
173	PRADALUNGA	1.172	5.239	1.158	6	1.164	6	1.170	963	126		
174	PREDORE	541	2.337	522	11	533	8	541	424	92		
175	PREMOLO	342	1.504	339	1	340	2	342	281	31		
176	PRESEZZO	1.050	4.482	1.036	10	1.046	2	1.048	810	171		
177	PUMENENGO	449	1.783	315	15	330	112	442	328	18		
178	RANICA	1.634	7.378	1.614	15	1.629	4	1.633	1.155	391		
179	RANZANICO	272	1.214	267	2	269	2	271	242	19		
180	RIVA DI SOLTTO	313	1.474	299	4	303	10	313	237	54		
182	ROGNO	864	3.881	848	7	855	9	864	715	122		
183	ROMANO DI LOMBARDIA	4.463	17.512	3.706	81	3.787	661	4.448	3.750	469		
184	RONCOBELLO	201	849	197	4	201	—	201	174	22		
185	RONCOLA	171	710	169	1	170	—	170	149	16		
186	ROTA D'IMAGNA	292	1.146	291	1	292	—	292	255	28		

per servizio installato

FORNITE DI											ABITAZIONI SFORNITE DI ACQUA POTABILE E GABINETTO	Codice dei Comuni
GABINETTO						BAGNO	ELETTRICITÀ	RISCALDAMENTO				
		Fuori dell'abitazione		TOTALE				Impianto fisso	Con apparecchi singoli			
TOTALE	di cui con scarico	TOTALE	di cui con scarico	Numero	di cui con scarico							
1.572	1.476	104	78	1.676	1.554	1.549	1.707	1.047	629	2	124	
245	236	16	14	261	250	213	263	95	168	—	125	
750	735	40	32	790	767	733	792	562	229	—	126	
229	219	9	4	238	223	191	239	73	154	—	127	
2.008	1.873	77	60	2.085	1.933	1.960	2.093	1.371	712	—	128	
399	379	34	20	433	399	410	456	299	144	1	129	
172	145	9	4	181	149	162	182	117	65	—	130	
719	688	28	17	747	705	716	754	625	129	—	131	
1.275	1.233	72	46	1.347	1.279	1.263	1.357	1.024	330	2	132	
1.897	1.825	193	128	2.090	1.953	1.917	2.099	1.481	604	—	133	
382	381	10	10	392	391	383	395	306	75	—	250	
126	125	4	2	130	127	116	130	32	99	—	134	
598	595	60	43	658	638	610	673	474	184	—	135	
82	77	3	2	85	79	69	87	21	65	1	136	
254	225	18	12	272	237	239	271	130	143	—	137	
533	511	17	10	550	521	528	551	428	123	1	139	
326	289	31	11	357	300	320	365	257	106	—	138	
468	455	37	17	505	472	469	514	348	163	2	140	
575	516	59	35	634	551	582	642	490	149	—	141	
893	853	66	32	959	885	907	981	719	250	2	142	
1.566	1.440	27	19	1.593	1.459	1.559	1.608	1.375	224	—	143	
3.086	3.070	224	195	3.310	3.265	3.064	3.328	1.554	1.757	1	144	
195	189	1	—	196	189	164	194	79	114	—	145	
358	352	74	46	432	398	351	435	179	254	—	146	
40	40	7	5	47	45	33	51	15	37	—	147	
228	223	24	8	252	231	201	255	71	185	—	148	
233	233	8	8	241	241	230	241	136	105	—	149	
297	296	56	48	353	344	300	355	235	116	—	150	
90	90	4	2	94	92	89	94	6	88	—	151	
887	833	47	31	934	864	887	938	578	360	—	152	
2.854	2.802	83	74	2.937	2.876	2.851	2.941	2.324	616	—	153	
414	397	54	26	468	423	423	477	347	129	2	154	
869	775	59	30	928	805	870	940	528	407	—	155	
792	704	67	26	859	730	782	872	498	370	1	156	
1.219	1.161	91	58	1.310	1.219	1.237	1.319	1.018	302	—	157	
730	663	29	14	759	677	721	769	363	401	1	158	
147	143	63	26	210	169	145	212	37	175	—	159	
919	802	34	23	953	825	919	961	797	157	—	160	
491	463	38	24	529	487	486	536	206	328	—	161	
398	383	8	7	406	390	387	405	258	146	—	162	
232	228	2	2	234	230	227	234	158	68	—	163	
359	355	7	2	366	357	339	366	235	131	—	164	
147	145	—	—	147	145	144	146	66	81	—	165	
44	44	—	—	44	44	40	45	12	32	—	166	
293	290	32	12	325	302	298	329	238	91	1	167	
770	726	45	39	815	765	754	820	509	309	—	168	
1.958	1.922	66	46	2.024	1.968	1.950	2.029	1.456	568	—	169	
3.187	3.142	129	107	3.316	3.249	3.179	3.323	2.616	706	—	170	
767	738	59	38	826	776	746	831	502	326	—	171	
1.030	1.006	120	79	1.150	1.085	1.052	1.163	755	406	1	172	
1.089	1.045	72	46	1.161	1.091	1.085	1.172	653	510	—	173	
516	504	23	19	539	523	510	541	344	191	—	174	
312	306	29	24	341	330	298	342	116	223	—	175	
981	905	62	37	1.043	942	984	1.049	868	178	—	176	
346	313	72	23	418	336	356	448	235	212	4	177	
1.546	1.526	83	78	1.629	1.604	1.522	1.634	1.143	487	—	178	
261	246	10	9	271	255	254	272	165	107	—	179	
291	271	21	15	312	286	263	312	178	130	—	180	
837	794	18	14	855	808	814	864	528	323	—	182	
4.219	4.051	215	153	4.434	4.204	4.190	4.461	3.402	1.040	2	183	
196	193	2	—	198	193	176	199	65	129	—	184	
165	146	6	1	171	147	147	171	87	83	—	185	
283	273	8	3	291	276	251	292	85	201	—	186	

segue TAV. 19 — Abitazioni occupate

Codice dei Comuni	COMUNI	TOTALE ABITAZIONI		ABITAZIONI						
		Numero	Stanze	ACQUA POTABILE					Nell'abitazione	
				Di acquedotto			Di pozzo o cisterna	TOTALE	1	2 o più
				Nell'abitazione	Fuori dell'abitazione	TOTALE				
187	ROVETTA	840	3.719	837	3	840	—	840	679	124
188	SAN GIOVANNI BIANCO	1.472	6.432	1.443	18	1.461	6	1.467	1.300	108
189	SAN PAOLO D'ARGON	840	3.633	818	15	833	3	836	700	109
190	SAN PELLEGRINO TERME	1.705	7.331	1.665	18	1.683	15	1.698	1.452	186
191	SANTA BRIGIDA	236	1.048	229	3	232	1	233	202	27
192	SANT'OMOBONO IMAGNA	842	3.973	833	4	837	1	838	731	79
193	SARNICO	1.845	8.160	1.812	21	1.833	8	1.841	1.376	381
194	SCANZOROSCIATE	2.168	9.401	2.114	42	2.156	8	2.164	1.658	353
195	SCHILPARIO	488	2.606	486	1	487	—	487	312	176
196	SEDRINA	757	3.205	744	6	750	3	753	657	66
197	SELVINO	540	2.183	537	2	539	1	540	462	73
198	SERiate	5.602	22.673	5.528	58	5.586	12	5.598	4.470	685
199	SERINA	665	2.974	652	8	660	3	663	528	88
200	SOLTO COLLINA	455	1.997	445	5	450	4	454	343	56
251	SOLZA	340	1.268	331	8	339	—	339	278	41
201	SONGAVAZZO	189	814	187	2	189	—	189	141	34
202	SORISOLE	2.187	9.279	2.158	25	2.183	2	2.185	1.890	186
203	SOTTO IL MONTE GIOVANNI XXIII	681	2.982	664	11	675	6	681	529	97
204	SOVERE	1.482	6.948	1.454	11	1.465	14	1.479	1.238	169
205	SPINONE AL LAGO	240	1.024	238	1	239	1	240	200	32
206	SPIRANO	1.114	4.601	1.059	27	1.086	27	1.113	909	116
207	STEAZZANO	2.247	9.393	2.204	33	2.237	9	2.246	1.840	207
208	STROZZA	254	1.214	252	—	252	1	253	203	31
209	SUISIO	780	3.307	741	38	779	1	780	670	83
210	TALEGGIO	262	1.351	246	6	252	2	254	192	52
211	TAVERNOLA BERGAMASCA	688	3.062	660	12	672	12	684	511	105
212	TELGATE	939	4.197	916	14	930	7	937	753	123
213	TERNO D'ISOLA	980	4.149	962	15	977	2	979	799	102
214	TORRE BOLDONE	2.194	9.100	2.168	23	2.191	2	2.193	1.775	339
215	TORRE DE'BUSI	494	2.082	463	11	474	17	491	392	36
216	TORRE DE'ROVERI	421	1.816	351	66	417	2	419	361	37
217	TORRE PALLAVICINA	274	1.219	51	4	55	196	251	150	23
218	TRESCORE BALNEARIO	2.008	8.521	1.981	11	1.992	11	2.003	1.579	269
219	TREVIGLIO	8.688	32.173	8.215	209	8.424	237	8.661	6.610	940
220	TREVIOLO	2.429	9.746	2.391	31	2.422	2	2.424	1.948	265
221	UBIALE CLANEZZO	364	1.553	356	6	362	2	364	308	24
222	URGNANO	2.206	9.304	2.121	49	2.170	36	2.206	1.644	286
223	VALBONDIONE	484	2.073	478	3	481	1	482	445	30
224	VALBREMBO	800	3.452	790	9	799	1	800	658	102
225	VALGOGLIO	171	720	163	8	171	—	171	146	10
226	VALLEVE	51	201	48	3	51	—	51	48	—
227	VALNEGRA	89	405	85	4	89	—	89	77	9
228	VALSECCA	155	705	155	—	155	—	155	137	8
229	VALTORTA	140	589	133	2	135	1	136	124	8
230	VEDESETA	112	490	111	—	111	—	111	96	16
231	VERCURAGO	876	3.607	862	6	868	5	873	696	112
232	VERDELLINO	1.633	6.985	1.607	22	1.629	3	1.632	1.315	268
233	VERDELLO	1.712	7.307	1.690	20	1.710	1	1.711	1.397	211
234	VERTOVA	1.767	7.404	1.731	19	1.750	16	1.766	1.423	210
235	VIADANICA	295	1.314	288	5	293	1	294	238	25
236	VIGANO SAN MARTINO	312	1.324	302	7	309	3	312	256	22
237	VIGOLO	255	1.195	238	2	240	14	254	179	32
238	VILLA D'ADDA	925	3.782	910	5	915	7	922	734	127
239	VILLA D'ALME'	1.688	7.265	1.671	14	1.685	1	1.686	1.423	182
240	VILLA DI SERIO	1.197	4.953	1.185	8	1.193	4	1.197	970	128
241	VILLA D'OGNA	551	2.397	524	6	530	21	551	480	43
242	VILLONGO	1.578	7.039	1.524	28	1.552	20	1.572	1.300	222
243	VILMINORE DI SCALVE	525	2.103	521	2	523	—	523	489	32
244	ZANDOBBIO	649	2.680	637	11	648	—	648	495	58
245	ZANICA	1.553	6.318	1.533	19	1.552	—	1.552	1.333	147
246	ZOGNO	2.643	11.149	2.570	40	2.610	13	2.623	2.172	275
	TOTALE PROVINCIA	282.810	1.184.396	272.645	3.668	276.313	5.825	282.138	225.686	37.369

per servizio installato

FORNITE DI						BAGNO	ELETTRICITÀ	RISCALDAMENTO		ABITAZIONI SFORNITE DI ACQUA POTABILE E GABINETTO	Codice dei Comuni
GABINETTO		Fuori dell'abitazione		TOTALE				Impianto fisso	Con apparecchi singoli		
TOTALE	di cui con scarico	TOTALE	di cui con scarico	Numero	di cui con scarico						
803	752	29	17	832	769	794	840	522	311	—	187
1.408	1.351	56	41	1.464	1.392	1.302	1.471	545	902	1	188
809	797	23	18	832	815	793	838	631	208	—	189
1.638	1.491	56	37	1.694	1.528	1.572	1.698	1.125	567	2	190
229	211	3	3	232	214	195	236	46	187	1	191
810	801	26	6	836	807	785	840	452	389	1	192
1.757	1.642	70	50	1.827	1.692	1.740	1.842	1.442	393	1	193
2.011	1.916	135	93	2.146	2.009	1.998	2.164	1.433	725	1	194
488	486	—	—	488	486	426	487	134	354	—	195
723	686	28	18	751	704	677	756	366	388	2	196
535	519	4	2	539	521	505	540	352	179	—	197
5.155	5.104	422	310	5.577	5.414	5.151	5.592	4.032	1.561	—	198
616	609	47	44	663	653	567	662	279	378	—	199
399	369	40	31	439	400	408	454	256	191	—	200
319	283	18	9	337	292	309	339	224	116	—	201
175	174	14	12	189	186	167	189	84	103	—	201
2.076	2.041	98	58	2.174	2.099	2.032	2.185	1.487	694	—	202
626	620	54	38	680	658	615	681	428	253	—	203
1.407	1.292	63	46	1.470	1.338	1.383	1.481	911	490	—	204
232	231	4	3	236	234	224	240	163	77	—	205
1.025	1.014	72	54	1.097	1.068	1.027	1.110	729	378	—	206
2.047	1.972	189	165	2.236	2.137	2.054	2.240	1.679	561	—	207
234	220	14	8	248	228	219	253	98	155	1	208
753	739	20	11	773	750	751	777	612	166	—	209
244	209	9	2	253	211	179	259	61	197	6	210
616	612	60	45	676	657	612	688	330	356	—	211
876	815	54	42	930	857	873	939	739	196	—	212
901	817	70	39	971	856	916	977	757	218	—	213
2.114	1.945	56	37	2.170	1.982	2.112	2.192	1.786	399	—	214
428	403	58	18	486	421	411	493	234	258	1	215
398	360	14	10	412	370	384	421	242	174	—	216
173	161	66	19	239	180	192	271	115	155	14	217
1.848	1.762	126	71	1.974	1.833	1.833	2.008	1.473	520	—	218
7.550	6.808	1.054	624	8.604	7.432	7.525	8.675	5.571	3.080	2	219
2.213	2.146	206	124	2.419	2.270	2.214	2.426	1.734	689	—	220
332	309	31	14	363	323	319	364	144	220	—	221
1.930	1.869	260	202	2.190	2.071	1.964	2.201	1.435	761	—	222
475	414	5	2	480	416	432	483	177	302	—	223
760	660	32	18	792	678	740	800	627	171	—	224
156	155	13	1	169	156	151	171	54	117	—	225
48	42	3	—	51	42	41	51	29	22	—	226
86	81	2	—	88	81	76	89	26	62	—	227
145	142	10	7	155	149	130	154	41	114	—	228
132	122	2	—	134	122	115	139	10	128	1	229
112	100	—	—	112	100	84	112	21	89	—	230
808	781	65	47	873	828	819	874	619	251	—	231
1.583	1.419	29	19	1.612	1.438	1.574	1.633	1.401	225	—	232
1.608	1.461	91	67	1.699	1.528	1.619	1.708	1.253	451	—	233
1.633	1.560	117	86	1.750	1.646	1.602	1.763	980	776	1	234
263	251	30	17	293	268	245	295	120	173	—	235
278	273	32	15	310	288	286	312	171	141	—	236
211	205	42	19	253	224	195	255	76	179	—	237
861	852	64	47	925	899	860	925	638	230	—	238
1.605	1.539	68	48	1.673	1.587	1.586	1.688	1.052	627	—	239
1.098	1.029	89	66	1.187	1.095	1.092	1.195	709	483	—	240
523	516	28	19	551	535	509	550	307	244	—	241
1.522	1.426	47	23	1.569	1.449	1.489	1.577	1.250	320	—	242
521	500	1	1	522	501	460	520	126	396	—	243
553	520	87	59	640	579	550	649	319	322	—	244
1.480	1.433	62	37	1.542	1.470	1.488	1.553	1.138	405	—	245
2.447	2.280	153	60	2.600	2.340	2.371	2.634	1.494	1.116	5	246
263.055	251.023	17.368	11.600	280.423	262.623	259.595	282.391	189.003	92.023	114	

TAV. 20 - Abitazioni occupate per figura giuridica

Codice dei Comuni	COMUNI	ABITAZIONI OCCUPATE									
		PERSONA FISICA		IMPRESE		COOPERATIVE EDILIZIE A PROPRIETÀ INDIVIDUALE E INDIVISA		STATO, REGIONI, PROVINCE COMUNI, IACP		ENTI PREVIDENZIALI	
		Abitazioni	Stanze	Abitazioni	Stanze	Abitazioni	Stanze	Abitazioni	Stanze	Abitazioni	Stanze
001	ADRARA SAN MARTINO	436	1.903	2	7	1	6	1	5	—	—
002	ADRARA SAN ROCCO	201	866	—	—	—	—	—	—	—	—
003	ALBANO SANT'ALESSANDRO	1.358	5.938	68	268	8	35	2	6	—	—
004	ALBINO	4.608	19.500	221	908	19	88	89	351	15	79
248	ALGUA	242	1.120	1	5	—	—	1	5	—	—
005	ALME'	1.473	6.452	16	77	1	5	3	14	—	—
006	ALMENNO SAN BARTOLOMEO	1.092	4.756	3	11	8	46	12	47	1	3
007	ALMENNO SAN SALVATORE	1.496	6.543	11	45	3	13	—	—	2	11
008	ALZANO LOMBARDO	3.574	14.262	139	569	3	29	100	395	3	16
009	AMBIVERE	479	2.085	3	12	19	91	8	32	—	—
010	ANTEGNATE	617	2.505	4	19	1	5	13	48	—	—
011	ARCENE	1.008	4.398	7	46	47	214	5	15	—	—
012	ARDESIO	1.086	4.622	7	29	2	9	38	125	—	—
013	ARZAGO D'ADDA	472	1.831	1	3	1	4	1	7	—	—
014	AVERARA	124	569	—	—	—	—	—	—	—	—
015	AVIATICO	150	710	1	3	—	—	—	—	—	—
016	AZZANO SAN PAOLO	1.558	6.603	10	50	—	—	5	16	9	41
017	AZZONE	167	825	1	6	14	64	—	—	—	—
018	BAGNATICA	707	3.085	6	28	1	4	1	3	3	9
019	BARBATA	129	547	—	—	—	—	13	59	—	—
020	BARIANO	1.041	4.182	9	32	15	58	9	33	—	—
021	BARZANA	256	1.094	9	38	—	—	10	34	—	—
022	BEDULITA	157	735	—	—	—	—	—	—	—	—
023	BERBENNO	688	3.131	1	6	1	6	2	8	—	—
024	BERGAMO	33.946	137.695	2.152	9.073	725	3.092	4.247	14.704	173	732
025	BERZO SAN FERMO	343	1.447	1	4	—	—	—	—	—	—
026	BIANZANO	159	777	—	—	1	4	4	22	3	12
027	BLELLO	35	165	—	—	—	—	—	—	—	—
028	BOLGARE	891	3.906	6	26	—	—	14	66	—	—
029	BOLTIERE	880	3.616	8	34	5	23	7	19	15	56
030	BONATE SOPRA	1.394	5.901	15	55	—	—	17	77	—	—
031	BONATE SOTTO	1.483	6.305	14	55	1	4	14	61	—	—
032	BORGO DI TERZO	238	1.120	3	12	—	—	—	—	—	—
033	BOSSICO	323	1.570	2	8	—	—	—	—	—	—
034	BOTTANUCO	1.020	4.205	9	38	—	—	1	4	—	—
035	BRACCA	207	879	—	—	—	—	—	—	—	—
036	BRANZI	310	1.280	3	8	—	—	2	8	—	—
037	BREMBATE	1.856	7.466	9	45	3	12	13	59	3	13
038	BREMBATE DI SOPRA	1.426	6.223	41	209	11	53	15	70	—	—
039	BREMBILLA	1.128	5.186	15	65	16	72	25	116	—	—
040	BRIGNANO GERA D'ADDA	1.377	5.549	7	31	5	18	25	78	—	—
041	BRUMANO	32	114	—	—	—	—	1	7	—	—
042	BRUSAPORTO	615	2.756	32	130	—	—	5	20	—	—
043	CALCINATE	1.001	4.445	10	39	3	13	11	44	—	—
044	CALCIO	1.349	5.521	13	52	10	50	39	134	2	8
045	CALOLZIOCORTE	4.038	16.225	224	841	30	150	217	908	10	46
046	CALUSCO D'ADDA	2.120	8.594	40	187	13	56	86	288	2	9
047	CALVENZANO	678	2.595	21	87	199	744	10	27	—	—
048	CAMERATA CORNELLO	166	732	3	16	—	—	—	—	—	—
049	CANONICA D'ADDA	1.107	4.257	34	147	2	10	14	68	—	—
050	CAPIZZONE	322	1.429	—	—	2	8	—	—	—	—
051	CAPRIATE SAN GERVASIO	2.005	7.839	49	199	1	3	67	243	—	—
052	CAPRINO BERGAMASCO	717	2.991	30	110	—	—	24	85	—	—
053	CARAVAGGIO	4.215	16.728	37	163	26	105	247	893	12	51
054	CARENNO	454	1.894	1	6	—	—	1	4	—	—
055	CAROBBO DEGLI ANGELI	763	3.271	9	44	3	9	12	62	—	—
056	CARONA	180	693	2	9	1	4	1	2	—	—
057	CARVICO	1.097	4.557	11	47	—	—	6	19	—	—
058	CASAZZA	854	3.959	9	42	—	—	20	90	—	—
059	CASIRATE D'ADDA	829	3.293	14	45	3	13	5	17	—	—
060	CASNIGO	1.101	4.796	17	86	1	6	5	19	—	—
061	CASSIGLIO	44	183	—	—	—	—	—	—	—	—
062	CASTELLI CALEPIO	2.268	9.732	46	190	1	5	23	89	6	26

del proprietario e titolo di godimento

		DI CUI IN AFFITTO O AD ALTRO TITOLO												Codice dei Comuni
ALTRO PROPRIETARIO		PERSONA FISICA		IMPRESE		COOPERATIVE EDILIZIE A PROPRIETÀ INDIVIDUALE E INDIVISA		STATO, REGIONI, PROVINCIE COMUNI, IACP		ENTI PREVIDENZIALI		ALTRO PROPRIETARIO		
Abitazioni	Stanze	Abitazioni	Stanze	Abitazioni	Stanze	Abitazioni	Stanze	Abitazioni	Stanze	Abitazioni	Stanze	Abitazioni	Stanze	
8	37	114	414	2	7	—	—	1	5	—	—	8	37	001
1	8	31	102	—	—	—	—	—	—	—	—	1	8	002
53	210	482	1.865	68	268	3	12	2	6	—	—	51	196	003
80	331	1.639	6.060	203	827	1	5	73	281	7	35	66	277	004
2	14	28	88	1	5	—	—	1	5	—	—	1	7	248
12	52	602	2.437	11	53	1	5	3	14	—	—	10	41	005
13	40	326	1.221	3	11	4	14	11	41	1	3	12	37	006
9	51	542	2.104	8	31	1	3	—	—	2	11	8	46	007
79	294	1.356	4.822	129	526	—	—	76	299	2	11	68	253	008
13	51	153	587	2	9	—	—	4	15	—	—	9	29	009
4	30	222	748	4	19	—	—	10	34	—	—	3	13	010
18	78	315	1.180	2	9	3	12	5	15	—	—	16	70	011
10	52	251	975	4	16	—	—	35	114	—	—	9	47	012
1	7	207	744	1	3	1	4	1	7	—	—	—	—	013
—	—	17	67	—	—	—	—	—	—	—	—	—	—	014
2	11	16	63	—	—	—	—	—	—	—	—	2	11	015
18	57	583	2.147	9	44	—	—	4	13	9	41	16	51	016
5	24	23	82	1	6	1	3	—	—	—	—	3	11	017
3	13	260	1.005	4	16	—	—	1	3	3	9	3	13	018
1	6	53	207	—	—	—	—	1	3	—	—	1	6	019
22	88	326	1.152	7	25	—	—	8	28	—	—	20	80	020
6	28	102	381	9	38	—	—	6	19	—	—	6	28	021
1	7	11	42	—	—	—	—	—	—	—	—	—	—	022
1	9	137	545	—	—	1	6	2	8	—	—	1	9	023
890	3.479	17.418	63.212	2.061	8.589	240	858	3.718	12.427	164	694	811	3.117	024
—	—	66	243	—	—	—	—	—	—	—	—	—	—	025
—	—	28	111	—	—	—	—	3	12	3	12	—	—	026
—	—	4	12	—	—	—	—	—	—	—	—	—	—	027
10	43	257	978	4	18	—	—	14	66	—	—	7	24	028
21	93	284	1.018	3	12	3	12	7	19	9	29	19	86	029
14	62	361	1.303	13	51	—	—	12	56	—	—	14	62	030
5	31	459	1.753	12	48	1	4	7	32	—	—	5	31	031
1	8	89	353	2	7	—	—	—	—	—	—	1	8	032
1	7	26	113	—	—	—	—	—	—	—	—	—	—	033
9	33	269	993	7	29	—	—	1	4	—	—	9	33	034
1	3	16	59	—	—	—	—	—	—	—	—	1	3	035
2	12	44	154	2	5	—	—	2	8	—	—	2	12	036
12	53	713	2.420	7	28	3	12	12	57	2	8	10	38	037
4	25	493	1.893	37	187	—	—	14	66	—	—	3	18	038
2	9	283	1.152	12	50	8	37	24	104	—	—	1	6	039
5	27	535	1.822	2	9	3	10	25	78	—	—	3	13	040
—	—	3	8	—	—	—	—	1	7	—	—	—	—	041
1	4	164	614	31	126	—	—	5	20	—	—	1	4	042
12	58	351	1.376	9	35	1	5	11	44	—	—	11	54	043
4	26	532	1.957	13	52	—	—	35	120	1	3	3	15	044
30	131	1.766	6.359	204	765	3	11	188	784	2	9	25	106	045
14	62	718	2.575	38	175	1	4	73	238	—	—	13	57	046
30	97	262	869	17	68	85	280	10	27	—	—	24	77	047
1	4	25	100	2	10	—	—	—	—	—	—	—	—	048
4	21	403	1.405	29	124	—	—	14	68	—	—	4	21	049
2	9	78	309	—	—	—	—	—	—	—	—	2	9	050
11	37	696	2.313	29	115	—	—	62	225	—	—	11	37	051
61	238	306	1.112	29	100	—	—	24	85	—	—	47	182	052
37	150	1.674	5.725	30	129	5	21	229	822	12	51	35	140	053
2	11	88	326	—	—	—	—	—	—	—	—	2	11	054
17	63	272	986	7	34	2	5	2	9	—	—	15	49	055
1	7	17	62	2	9	—	—	1	2	—	—	—	—	056
3	12	322	1.181	9	39	—	—	4	13	—	—	1	5	057
14	67	275	1.153	5	24	—	—	18	82	—	—	14	67	058
2	14	277	938	11	33	—	—	5	17	—	—	1	4	059
1	6	326	1.277	15	76	—	—	4	15	—	—	—	—	060
—	—	10	30	—	—	—	—	—	—	—	—	—	—	061
23	84	798	3.012	39	159	—	—	23	89	5	22	13	50	062

segue TAV. 20 — Abitazioni occupate per figura giuridica

Codice dei Comuni	COMUNI	ABITAZIONI OCCUPATE									
		PERSONA FISICA		IMPRESE		COOPERATIVE EDILIZIE A PROPRIETÀ INDIVIDUALE E INDIVISA		STATO, REGIONI, PROVINCE COMUNI, IACP		ENTI PREVIDENZIALI	
		Abitazioni	Stanze	Abitazioni	Stanze	Abitazioni	Stanze	Abitazioni	Stanze	Abitazioni	Stanze
063	CASTEL ROZZONE	613	2.480	5	18	1	4	—	—	—	—
064	CASTIONE DELLA PRESOLANA	921	3.737	11	53	—	—	3	13	—	—
065	CASTRO	433	1.823	57	209	30	132	23	100	4	16
066	CAVERNAGO	205	932	10	51	—	—	2	10	—	—
067	CAZZANO SANT'ANDREA	319	1.462	1	4	—	—	3	10	—	—
068	CENATE SOPRA	422	1.797	1	6	—	—	—	—	—	—
069	CENATE SOTTO	492	2.197	21	83	2	13	5	17	—	—
070	CENE	894	3.642	6	28	17	64	95	308	3	14
071	CERETE	398	1.748	5	23	—	—	1	2	—	—
072	CHIGNOLO D'ISOLA	548	2.314	3	9	—	—	8	25	—	—
073	CHIUDUNO	1.222	5.477	20	103	1	5	17	81	5	17
074	CISANO BERGAMASCO	1.640	6.956	31	134	—	—	34	147	—	—
075	CISERANO	1.222	5.023	26	98	3	12	—	—	—	—
076	CIVIDATE AL PIANO	1.362	5.720	19	77	1	6	21	84	—	—
077	CLUSONE	2.472	10.575	31	135	2	7	90	403	2	10
078	COLERE	301	1.445	8	29	—	—	1	3	—	—
079	COLOGNO AL SERIO	2.069	9.113	58	235	15	61	16	65	3	12
080	COLZATE	533	2.311	1	4	1	6	1	4	—	—
081	COMUN NUOVO	528	2.462	2	10	—	—	13	54	8	30
082	CORNA IMAGNA	192	912	2	10	—	—	—	—	—	—
249	CORNALBA	113	556	—	—	—	—	2	4	—	—
083	CORTENOVA	362	1.481	3	13	—	—	27	113	—	—
084	COSTA DI MEZZATE	485	2.127	23	94	3	11	17	75	—	—
247	COSTA DI SERINA	318	1.504	—	—	—	—	—	—	—	—
085	COSTA VALLE IMAGNA	213	979	—	—	—	—	—	—	—	—
086	COSTA VOLPINO	2.461	11.297	83	366	5	24	79	306	—	—
087	COVO	804	3.443	2	11	3	7	3	14	—	—
088	CREDARO	601	2.726	4	13	2	5	2	6	—	—
089	CURNO	1.891	7.762	23	102	4	16	33	127	—	—
090	CUSIO	132	590	1	4	—	—	—	—	—	—
091	DALMINE	4.285	17.739	403	1.805	34	143	258	976	3	13
092	DOSSENA	271	1.128	1	3	1	4	5	20	—	—
093	ENDINE GAIANO	935	4.232	5	33	—	—	1	5	—	—
094	ENTRATICO	371	1.486	6	20	—	—	—	—	—	—
095	ERVE	233	1.024	1	5	—	—	—	—	—	—
096	FARA GERA D'ADDA	1.603	6.400	12	49	1	3	6	15	—	—
097	FARA OLIVANA CON SOLA	169	692	2	8	—	—	2	10	—	—
098	FILAGO	637	2.732	9	32	—	—	3	11	—	—
099	FINO DEL MONTE	283	1.155	—	—	—	—	—	—	—	—
100	FIORANO AL SERIO	781	3.385	24	103	—	—	23	108	—	—
101	FONTANELLA	992	4.072	6	29	6	25	9	42	—	—
102	FONTENO	215	954	1	5	—	—	3	12	—	—
103	FOPPOLO	57	179	3	10	1	3	—	—	—	—
104	FORESTO SPARSO	689	2.995	2	9	—	—	9	26	—	—
105	FORNOVO SAN GIOVANNI	636	2.601	6	30	—	—	—	—	—	—
106	FUIPIANO VALLE IMAGNA	88	381	1	4	—	—	1	2	—	—
107	GANDELLINO	329	1.411	1	5	—	—	1	3	—	—
108	GANDINO	1.796	7.908	15	72	7	35	31	122	1	6
109	GANDOSSO	286	1.233	1	6	—	—	—	—	—	—
110	GAVERINA TERME	284	1.209	—	—	—	—	—	—	—	—
111	GAZZANIGA	1.731	6.991	19	85	—	—	49	192	—	—
112	GEROSA	157	664	—	—	—	—	4	15	—	—
113	GHISALBA	1.030	4.386	14	62	8	37	5	14	11	48
114	GORLAGO	1.034	4.293	3	10	1	4	42	154	—	—
115	GORLE	998	4.928	112	421	1	2	4	18	—	—
116	GORNO	686	2.760	5	22	—	—	5	22	—	—
117	GRASSOBBIO	1.042	4.364	51	206	1	4	2	6	—	—
118	GROMO	347	1.565	5	16	—	—	7	31	—	—
119	GRONE	251	1.159	—	—	—	—	—	—	—	—
120	GRUMELLO DEL MONTE	1.485	6.803	39	190	14	66	18	87	2	8
121	ISOLA DI FONDRA	85	358	—	—	—	—	—	—	—	—
122	ISSO	118	526	—	—	—	—	4	20	—	—
123	LALLIO	605	2.636	40	167	—	—	—	—	—	—

del proprietario e titolo di godimento

		DI CUI IN AFFITTO O AD ALTRO TITOLO												Codice dei Comuni
ALTRO PROPRIETARIO		PERSONA FISICA		IMPRESE		COOPERATIVE EDILIZIE A PROPRIETÀ INDIVIDUALE E INDIVISA		STATO, REGIONI, PROVINCE COMUNI, IACP		ENTI PREVIDENZIALI		ALTRO PROPRIETARIO		
Abitazioni	Stanze	Abitazioni	Stanze	Abitazioni	Stanze	Abitazioni	Stanze	Abitazioni	Stanze	Abitazioni	Stanze	Abitazioni	Stanze	
3	12	169	575	5	18	1	4	—	—	—	—	3	12	063
4	27	122	483	7	32	—	—	3	13	—	—	2	8	064
6	27	83	313	55	200	8	34	19	83	1	5	3	15	065
45	213	81	331	9	47	—	—	1	5	—	—	44	210	066
2	14	72	288	1	4	—	—	3	10	—	—	1	10	067
8	40	117	416	1	6	—	—	—	—	—	—	8	40	068
5	21	179	679	13	48	—	—	5	17	—	—	5	21	069
90	298	291	1.025	5	23	3	7	87	279	—	—	86	283	070
2	11	67	253	2	9	—	—	1	2	—	—	1	4	071
1	5	168	653	3	9	—	—	8	25	—	—	1	5	072
30	120	452	1.778	15	69	—	—	16	76	5	17	28	113	073
3	21	756	2.959	30	129	—	—	32	139	—	—	2	11	074
4	22	438	1.536	23	85	1	4	—	—	—	—	3	17	075
2	9	511	1.907	17	70	1	6	21	84	—	—	2	9	076
45	191	1.098	4.318	27	106	1	4	74	336	2	10	44	189	077
—	—	55	197	5	16	—	—	1	3	—	—	—	—	078
132	475	585	2.219	57	231	4	13	16	65	3	12	128	458	079
1	11	184	705	1	4	—	—	1	4	—	—	1	11	080
79	338	141	581	1	5	—	—	11	46	8	30	71	300	081
1	10	24	87	2	10	—	—	—	—	—	—	1	10	082
1	8	17	69	—	—	—	—	2	4	—	—	1	8	249
8	29	133	488	3	13	—	—	21	83	—	—	6	17	083
22	64	192	759	21	86	2	7	17	75	—	—	22	64	084
2	18	52	213	—	—	—	—	—	—	—	—	1	9	247
—	—	45	173	—	—	—	—	—	—	—	—	—	—	085
8	40	838	3.556	67	292	2	9	53	187	—	—	7	36	086
3	16	304	1.176	2	11	3	7	2	6	—	—	3	16	087
1	4	198	799	3	12	2	5	1	3	—	—	—	—	088
6	23	852	3.134	20	84	1	5	21	87	—	—	5	19	089
—	—	15	48	1	4	—	—	—	—	—	—	—	—	090
92	344	1.336	4.924	304	1.399	3	12	206	744	3	13	87	327	091
4	17	33	126	1	3	—	—	5	20	—	—	3	12	092
3	14	216	864	4	28	—	—	—	—	—	—	2	7	093
10	29	101	373	6	20	—	—	—	—	—	—	10	29	094
2	5	51	187	1	5	—	—	—	—	—	—	1	2	095
5	29	588	2.070	10	39	1	3	6	15	—	—	5	29	096
77	340	46	171	2	8	—	—	2	10	—	—	76	338	097
6	25	175	650	9	32	—	—	3	11	—	—	6	25	098
5	25	73	280	—	—	—	—	—	—	—	—	4	17	099
10	47	326	1.248	23	98	—	—	14	65	—	—	8	36	100
15	72	485	1.746	5	25	2	9	7	32	—	—	14	68	101
2	7	26	107	1	5	—	—	3	12	—	—	2	7	102
8	21	9	25	2	6	1	3	—	—	—	—	7	16	103
5	30	205	765	1	4	—	—	9	26	—	—	5	30	104
1	7	191	687	6	30	—	—	—	—	—	—	—	—	105
—	—	2	8	—	—	—	—	1	2	—	—	—	—	106
21	88	62	237	—	—	—	—	1	3	—	—	13	52	107
34	146	528	2.031	9	43	2	9	29	114	1	6	30	119	108
1	3	73	301	1	6	—	—	—	—	—	—	—	—	109
11	45	31	121	—	—	—	—	—	—	—	—	2	9	110
5	25	555	1.999	12	56	—	—	41	157	—	—	5	25	111
1	1	28	83	—	—	—	—	3	6	—	—	1	1	112
14	72	270	984	11	48	3	13	5	14	11	48	14	72	113
13	64	388	1.394	3	10	—	—	42	154	—	—	13	64	114
12	57	332	1.302	107	396	—	—	4	18	—	—	9	43	115
13	62	175	639	2	11	—	—	4	18	—	—	13	62	116
40	165	337	1.235	34	124	—	—	2	6	—	—	31	124	117
12	62	97	419	5	16	—	—	6	26	—	—	11	58	118
1	5	26	100	—	—	—	—	—	—	—	—	1	5	119
22	91	596	2.436	35	155	2	8	16	76	2	8	22	91	120
—	—	7	28	—	—	—	—	—	—	—	—	—	—	121
10	43	32	123	—	—	—	—	—	—	—	—	10	43	122
3	15	246	945	39	164	—	—	—	—	—	—	2	10	123

segue TAV. 20 — Abitazioni occupate per figura giuridica

Codice dei Comuni	COMUNI	ABITAZIONI OCCUPATE									
		PERSONA FISICA		IMPRESE		COOPERATIVE EDILIZIE A PROPRIETÀ INDIVIDUALE E INDIVISA		STATO, REGIONI, PROVINCIE COMUNI, IACP		ENTI PREVIDENZIALI	
		Abitazioni	Stanze	Abitazioni	Stanze	Abitazioni	Stanze	Abitazioni	Stanze	Abitazioni	Stanze
187	ROVETTA	823	3.652	5	21	3	13	—	—	1	7
188	SAN GIOVANNI BIANCO	1.385	6.048	12	64	10	44	23	87	—	—
189	SAN PAOLO D'ARGON	827	3.569	8	39	—	—	2	7	—	—
190	SAN PELLEGRINO TERME	1.610	6.886	44	184	8	41	33	160	—	—
191	SANTA BRIGIDA	235	1.034	—	—	—	—	—	—	—	—
192	SANT'OMOBONO IMAGNA	831	3.919	2	9	1	4	3	8	—	—
193	SARNICO	1.716	7.543	47	216	45	227	26	113	—	—
194	SCANZOROSCIATE	2.045	8.864	29	123	32	143	13	63	—	—
195	SCHILPARIO	483	2.589	1	4	1	4	3	9	—	—
196	SEDRINA	739	3.135	—	—	—	—	1	5	—	—
197	SELVINO	533	2.148	2	8	—	—	1	5	—	—
198	SERIATE	4.997	20.202	147	643	110	469	195	774	11	46
199	SERINA	655	2.933	4	15	—	—	4	10	—	—
200	SOLTO COLLINA	452	1.984	3	13	—	—	—	—	—	—
201	SOLZA	334	1.244	3	11	1	4	1	3	—	—
201	SONGAVAZZO	187	799	1	6	—	—	—	—	—	—
202	SORISOLE	2.111	8.943	54	244	2	9	14	53	—	—
203	SOTTO IL MONTE GIOVANNI XXIII	677	2.972	1	4	1	3	2	3	—	—
204	SOVERE	1.418	6.676	32	142	—	—	27	101	—	—
205	SPINONE AL LAGO	232	993	1	3	—	—	7	28	—	—
206	SPIRANO	1.078	4.467	5	23	—	—	4	16	1	4
207	STEZZANO	2.117	8.858	44	202	6	30	36	121	15	56
208	STROZZA	252	1.204	—	—	—	—	—	—	—	—
209	SUISIO	748	3.171	30	126	—	—	—	—	1	5
210	TALEGGIO	256	1.312	2	7	—	—	2	9	—	—
211	TAVERNOLA BERGAMASCA	651	2.908	23	98	—	—	5	21	—	—
212	TELGATE	875	3.928	5	30	1	2	40	157	—	—
213	TERNO D'ISOLA	957	4.059	10	40	2	8	6	19	2	9
214	TORRE BOLDONE	2.045	8.506	89	359	4	15	34	129	3	10
215	TORRE DE'BUSI	476	2.006	1	3	4	18	2	9	—	—
216	TORRE DE'ROVERI	412	1.781	3	11	—	—	4	15	—	—
217	TORRE PALLAVICINA	226	991	1	6	1	6	38	175	—	—
218	TRESCORE BALNEARIO	1.884	8.000	25	104	23	92	59	241	5	29
219	TREVIGLIO	7.120	26.817	423	1.443	188	784	822	2.647	10	37
220	TREVIOLLO	2.244	8.970	49	213	76	364	26	84	—	—
221	UBIALE CLANEZZO	349	1.488	11	43	—	—	1	3	—	—
222	URGNANO	2.119	8.947	33	145	13	52	11	38	8	32
223	VALBONDIONE	455	1.944	8	43	—	—	16	57	1	7
224	VALBREMBO	748	3.242	42	162	2	10	2	8	—	—
225	VALGOGGLIO	163	682	2	11	—	—	3	9	—	—
226	VALLEVE	51	201	—	—	—	—	—	—	—	—
227	VALNEGRA	87	397	—	—	—	—	1	3	—	—
228	VALSECCA	153	696	—	—	—	—	2	9	—	—
229	VALTORTA	136	574	—	—	—	—	2	10	—	—
230	VEDESETA	112	490	—	—	—	—	—	—	—	—
231	VERCURAGO	777	3.217	29	114	9	45	20	80	1	5
232	VERDELLINO	1.474	6.291	51	221	23	92	47	225	30	133
233	VERDELLO	1.673	7.121	13	55	7	33	8	39	—	—
234	VERTOVA	1.714	7.168	10	50	2	9	35	138	—	—
235	VIADANICA	293	1.305	1	6	—	—	1	3	—	—
236	VIGANO SAN MARTINO	312	1.324	—	—	—	—	—	—	—	—
237	VIGOLO	255	1.195	—	—	—	—	—	—	—	—
238	VILLA D'ADDA	890	3.621	9	39	3	14	14	67	—	—
239	VILLA D'ALME'	1.601	6.899	23	101	2	10	16	73	1	4
240	VILLA DI SERIO	1.160	4.807	10	42	19	64	1	4	—	—
241	VILLA D'OGNA	540	2.352	9	38	—	—	1	3	1	4
242	VILLONGO	1.540	6.870	20	93	—	—	10	43	—	—
243	VILMINORE DI SCALVE	513	2.056	3	11	—	—	3	13	—	—
244	ZANDOBBIO	623	2.571	8	36	1	3	10	38	3	11
245	ZANICA	1.476	6.067	18	73	3	13	51	146	—	—
246	ZOGNO	2.458	10.364	42	172	1	5	85	355	2	9
	TOTALE PROVINCIA	259.680	1.092.644	7.052	29.556	2.394	10.205	9.238	33.592	420	1.795

del proprietario e titolo di godimento

		DI CUI IN AFFITTO O AD ALTRO TITOLO												Codice dei Comuni
ALTRO PROPRIETARIO		PERSONA FISICA		IMPRESE		COOPERATIVE EDILIZIE A PROPRIETÀ INDIVIDUALE E INDIVISA		STATO, REGIONI, PROVINCIE COMUNI, IACP		ENTI PREVIDENZIALI		ALTRO PROPRIETARIO		
Abitazioni	Stanze	Abitazioni	Stanze	Abitazioni	Stanze	Abitazioni	Stanze	Abitazioni	Stanze	Abitazioni	Stanze	Abitazioni	Stanze	
8	26	254	1.059	5	21	—	—	—	—	1	7	8	26	187
42	189	396	1.529	12	64	1	4	14	54	—	—	40	180	188
3	18	338	1.333	8	39	—	—	2	7	—	—	3	18	189
10	60	544	2.061	39	166	—	—	25	118	—	—	7	44	190
1	14	43	159	—	—	—	—	—	—	—	—	1	14	191
5	33	210	830	1	4	—	—	2	5	—	—	4	25	192
11	61	642	2.494	41	186	2	6	22	95	—	—	9	52	193
49	208	797	3.009	26	107	5	21	13	63	—	—	42	166	194
—	—	50	155	1	4	—	—	3	9	—	—	—	—	195
17	65	242	930	—	—	—	—	1	5	—	—	16	61	196
4	22	122	420	2	8	—	—	1	5	—	—	3	11	197
142	539	1.900	6.763	90	357	8	32	143	551	2	8	139	527	198
2	16	84	283	4	15	—	—	4	10	—	—	1	7	199
—	—	97	366	3	13	—	—	—	—	—	—	—	—	200
1	6	123	365	2	8	—	—	1	3	—	—	1	6	251
1	9	35	125	1	6	—	—	—	—	—	—	1	9	201
6	30	756	2.892	49	211	—	—	14	53	—	—	5	21	202
—	—	235	923	1	4	—	—	1	1	—	—	—	—	203
5	29	412	1.786	31	139	—	—	24	92	—	—	5	29	204
—	—	69	276	1	3	—	—	7	28	—	—	—	—	205
26	91	329	1.159	4	18	—	—	1	3	1	4	23	71	206
29	126	792	2.898	35	143	1	5	36	121	3	11	29	126	207
2	10	54	218	—	—	—	—	—	—	—	—	2	10	208
1	5	259	983	28	117	—	—	—	—	1	5	1	5	209
2	23	34	121	1	3	—	—	1	4	—	—	1	14	210
9	35	212	823	22	95	—	—	5	21	—	—	7	26	211
18	80	306	1.200	4	16	1	2	40	157	—	—	16	74	212
3	14	300	1.122	8	31	1	4	6	19	2	9	3	14	213
19	81	826	3.082	82	324	—	—	30	113	1	3	15	63	214
11	46	143	535	1	3	1	4	1	5	—	—	11	46	215
2	9	156	600	3	11	—	—	4	15	—	—	2	9	216
8	41	92	343	1	6	—	—	5	18	—	—	8	41	217
12	55	803	2.990	24	100	10	32	37	149	5	29	11	45	218
125	445	3.631	11.923	363	1.208	50	176	779	2.479	8	30	117	402	219
34	115	859	3.029	39	159	29	139	14	49	—	—	29	100	220
3	19	84	305	11	43	—	—	1	3	—	—	3	19	221
22	90	809	2.961	28	122	6	19	9	28	8	32	21	74	222
4	22	31	110	—	—	—	—	16	57	1	7	4	22	223
6	30	223	856	35	135	—	—	2	8	—	—	3	12	224
3	18	9	30	2	11	—	—	1	3	—	—	3	18	225
—	—	8	23	—	—	—	—	—	—	—	—	—	—	226
1	5	17	63	—	—	—	—	1	3	—	—	—	—	227
—	—	42	157	—	—	—	—	1	3	—	—	—	—	228
2	5	14	40	—	—	—	—	2	10	—	—	2	5	229
—	—	20	74	—	—	—	—	—	—	—	—	—	—	230
40	146	309	1.120	28	110	—	—	11	43	—	—	37	129	231
8	23	563	2.162	46	200	19	76	47	225	27	118	8	23	232
11	59	575	2.148	12	47	—	—	2	10	—	—	7	32	233
6	39	549	2.049	8	40	1	4	25	96	—	—	5	33	234
—	—	61	224	—	—	—	—	1	3	—	—	—	—	235
—	—	85	331	—	—	—	—	—	—	—	—	—	—	236
—	—	55	212	—	—	—	—	—	—	—	—	—	—	237
9	41	336	1.179	8	36	2	8	14	67	—	—	9	41	238
45	178	597	2.304	20	87	—	—	9	44	1	4	35	133	239
7	36	346	1.252	10	42	2	7	1	4	—	—	7	36	240
—	—	133	526	8	33	—	—	1	3	1	4	—	—	241
8	33	648	2.605	19	84	—	—	10	43	—	—	8	33	242
6	23	56	192	1	5	—	—	3	13	—	—	5	20	243
4	21	196	699	4	12	1	3	6	22	1	3	3	13	244
5	19	473	1.744	13	53	1	4	43	116	—	—	4	13	245
55	244	770	2.975	29	114	1	5	42	175	—	—	51	222	246
4.026	16.604	94.887	350.743	6.228	25.699	620	2.286	7.951	28.084	333	1.416	3.587	14.448	

Tav. 21 - Abitazioni non occupate per motivo della non occupazione

Codice dei Comuni	COMUNI	DISPONIBILI PER LA VENDITA O L'AFFITTO		UTILIZZABILI PER VACANZA		UTILIZZABILI PER LAVORO		ALTRI MOTIVI		TOTALE		di cui costruite dopo il 1971	
		Abitazioni	Stanze	Abitazioni	Stanze	Abitazioni	Stanze	Abitazioni	Stanze	Abitazioni	Stanze	Abitazioni	Stanze
001	ADRARA SAN MARTINO	20	111	69	263	13	61	34	148	136	583	40	187
002	ADRARA SAN ROCCO	23	88	108	356	8	20	10	36	149	500	72	246
003	ALBANO SANT'ALESSANDRO	37	165	10	48	4	17	28	116	79	346	37	175
004	ALBINO	198	754	520	2.004	35	126	275	1.159	1.028	4.043	453	1.788
248	ALGUA	201	701	280	958	3	8	9	43	493	1.710	284	929
005	ALME'	19	82	22	83	8	28	74	312	123	505	54	251
006	ALMENNO SAN BARTOLOMEO	72	276	239	1.040	10	44	77	326	398	1.686	79	351
007	ALMENNO SAN SALVATORE	3	16	52	252	1	4	40	161	96	433	25	113
008	ALZANO LOMBARDO	94	383	185	693	13	36	181	747	473	1.859	192	772
009	AMBIVERE	25	108	14	63	4	14	33	134	76	319	36	161
010	ANTEGNATE	44	199	12	36	7	25	32	136	95	396	53	228
011	ARCENE	52	226	20	75	—	—	45	177	117	478	64	280
012	ARDESIO	132	562	356	1.371	11	40	70	287	569	2.260	236	940
013	ARZAGO D'ADDA	19	81	7	25	8	29	11	34	45	169	22	90
014	AVERARA	93	344	118	337	—	—	1	4	212	685	85	214
015	AVIATICO	105	373	522	1.861	18	52	10	38	655	2.324	432	1.441
016	AZZANO SAN PAOLO	15	62	5	28	6	23	58	256	84	369	44	203
017	AZZONE	27	137	34	179	5	22	13	49	79	387	17	90
018	BAGNATICA	29	147	7	45	3	11	34	172	73	375	48	248
019	BARBATA	—	—	7	21	—	—	9	39	16	60	7	24
020	BARIANO	39	159	7	27	1	2	22	104	69	292	31	136
021	BARZANA	13	48	42	154	—	—	10	53	65	255	16	83
022	BEDULITA	89	346	133	533	—	—	2	7	224	886	56	205
023	BERBENNO	238	899	414	1.674	4	11	70	294	726	2.878	251	1.039
024	BERGAMO	1.698	6.006	191	796	332	1.088	1.950	6.931	4.171	14.821	873	3.335
025	BERZO SAN FERMO	11	46	52	223	—	—	20	87	83	356	17	78
026	BIANZANO	9	36	23	94	9	29	3	8	44	167	5	22
027	BLELLO	12	42	8	30	1	3	12	58	33	133	7	27
028	BOLGARE	13	52	6	30	8	27	26	105	53	214	23	92
029	BOLTIERE	21	83	8	33	2	7	65	255	96	378	54	223
030	BONATE SOPRA	9	36	26	97	3	10	23	95	61	238	28	112
031	BONATE SOTTO	14	54	12	52	1	4	49	216	76	326	37	156
032	BORGO DI TERZO	9	60	40	156	1	8	13	59	63	283	10	37
033	BOSSICO	108	466	78	324	8	28	14	58	208	876	91	393
034	BOTTANUCO	51	221	20	115	7	27	39	175	117	538	57	240
035	BRACCA	55	227	108	456	1	4	32	143	196	830	94	401
036	BRANZI	289	892	375	1.120	13	34	6	14	683	2.060	324	852
037	BREMBATE	49	205	12	65	12	49	42	186	115	505	60	274
038	BREMBATE DI SOPRA	62	271	12	50	7	20	36	139	117	480	61	268
039	BREMBILLA	40	184	186	820	9	41	192	799	427	1.844	129	593
040	BRIGNANO GERA D'ADDA	25	109	31	140	5	14	49	196	110	459	37	165
041	BRUMANO	126	467	45	158	—	—	—	—	171	625	85	319
042	BRUSAPORTO	24	92	15	35	3	17	17	73	59	217	39	134
043	CALCINATE	31	124	6	23	1	5	26	117	64	269	46	194
044	CALCIO	40	264	18	79	3	12	60	239	121	594	61	366
045	CALOLZIOCORTE	91	332	206	752	21	79	173	642	491	1.805	100	421
046	CALUSCO D'ADDA	124	455	32	125	5	17	75	286	236	883	129	488
047	CALVENZANO	10	34	10	40	6	19	4	21	30	114	10	40
048	CAMERATA CORNELLO	14	51	156	565	—	—	17	79	187	695	69	231
049	CANONICA D'ADDA	14	35	4	23	2	6	65	242	85	306	17	74
050	CAPIZZONE	16	67	156	582	—	—	29	107	201	756	41	159
051	CAPRIATE SAN GERVASIO	52	191	27	98	4	11	47	169	130	469	37	146
052	CAPRINO BERGAMASCO	37	148	145	557	12	45	51	187	245	937	112	428
053	CARAVAGGIO	80	318	26	103	9	42	185	750	300	1.213	143	600
054	CARENNO	379	1.385	259	1.046	4	11	6	18	648	2.460	212	741
055	CAROBBIO DEGLI ANGELI	10	54	19	117	11	42	35	169	75	382	19	99
056	CARONA	187	530	411	1.099	4	14	12	41	614	1.684	335	824
057	CARVICO	30	145	13	51	7	25	49	184	99	405	30	143
058	CASAZZA	25	92	105	369	3	12	64	256	197	729	73	261
059	CASIRATE D'ADDA	18	77	9	30	12	44	13	73	52	224	31	117
060	CASNIGO	11	56	85	331	5	17	50	201	151	605	60	261
061	CASSIGLIO	4	14	50	212	1	3	3	11	58	240	17	58
062	CASTELLI CALEPIO	98	369	52	234	16	66	177	657	343	1.326	163	691

segue TAV. 21 — Abitazioni non occupate per motivo della non occupazione

Codice dei Comuni	COMUNI	DISPONIBILI PER LA VENDITA O L'AFFITTO		UTILIZZABILI PER VACANZA		UTILIZZABILI PER LAVORO		ALTRI MOTIVI		TOTALE		di cui costruite dopo il 1971	
		Abitazioni	Stanze	Abitazioni	Stanze	Abitazioni	Stanze	Abitazioni	Stanze	Abitazioni	Stanze	Abitazioni	Stanze
063	CASTEL ROZZONE	1	7	5	17	3	8	17	63	26	95	7	29
064	CASTIONE DELLA PRESOLANA	1.771	6.281	3.031	10.607	6	24	30	104	4.838	17.016	2.701	9.012
065	CASTRO	11	33	83	262	4	12	17	53	115	360	21	67
066	CAVERNAGO	35	140	4	20	—	—	11	39	50	199	27	124
067	CAZZANO SANT'ANDREA	9	38	10	53	1	4	13	60	33	155	26	128
068	CENATE SOPRA	9	38	63	348	7	32	28	116	107	534	37	183
069	CENATE SOTTO	14	62	31	156	5	31	26	111	76	360	48	223
070	CENE	65	256	138	541	19	55	98	357	320	1.209	113	429
071	CERETE	20	87	219	884	15	51	36	169	290	1.191	180	749
072	CHIGNOLO D'ISOLA	27	127	11	55	1	7	5	31	44	220	17	77
073	CHIUDUNO	30	121	53	225	13	81	90	410	186	837	98	414
074	CISANO BERGAMASCO	6	23	79	334	7	18	72	305	164	680	36	178
075	CISERANO	6	27	4	17	6	20	103	332	119	396	33	141
076	CIVIDATE AL PIANO	40	148	21	72	15	53	26	103	102	376	44	181
077	CLUSONE	122	467	1.663	5.862	26	105	107	396	1.918	6.830	710	2.463
078	COLERE	34	136	183	664	5	15	11	51	233	866	117	393
079	COLOGNO AL SERIO	32	131	16	61	5	24	50	200	103	416	36	159
080	COLZATE	13	50	59	232	7	25	35	142	114	449	41	156
081	COMUN NUOVO	8	38	4	17	—	—	35	159	47	214	29	146
082	CORNA IMAGNA	221	817	109	484	1	3	22	100	353	1.404	106	427
249	CORNALBA	163	497	296	917	—	—	9	47	468	1.461	325	924
083	CORTENOVA	4	19	1	5	—	—	2	7	7	31	4	17
084	COSTA DI MEZZATE	12	47	5	18	—	—	61	298	78	363	13	53
247	COSTA DI SERINA	133	409	578	1.845	3	6	49	228	763	2.488	512	1.419
085	COSTA VALLE IMAGNA	66	236	324	1.301	1	5	32	137	423	1.679	179	646
086	COSTA VOLPINO	87	345	138	541	10	35	115	480	350	1.401	127	509
087	COVO	22	87	17	66	3	11	22	82	64	246	32	141
088	CREDARO	14	53	73	287	5	22	22	85	114	447	75	293
089	CURNO	24	91	14	45	6	19	42	181	86	336	19	86
090	CUSIO	23	82	205	628	1	3	—	—	229	713	96	286
091	DALMINE	188	769	30	118	20	68	152	588	390	1.543	194	777
092	DOSSENA	83	260	283	968	16	50	50	205	432	1.483	190	611
093	ENDINE GAIANO	50	223	197	820	3	20	24	86	274	1.149	80	341
094	ENTRATICO	18	48	23	61	1	4	11	34	53	147	5	14
095	ERVE	52	182	87	334	2	6	3	14	144	536	54	208
096	FARA GERA D'ADDA	14	43	14	45	7	30	115	470	150	588	75	333
097	FARA OLIVANA CON SOLA	4	17	3	11	—	—	5	19	12	47	4	16
098	FILAGO	11	42	3	32	—	—	26	114	40	188	26	108
099	FINO DEL MONTE	152	501	242	926	—	—	86	342	480	1.769	244	877
100	FIORANO AL SERIO	17	68	20	81	3	13	67	254	107	416	24	100
101	FONTANELLA	15	80	9	34	—	—	33	130	57	244	20	97
102	FONTENO	34	121	49	196	7	21	21	76	111	414	42	160
103	FOPPOLO	250	545	857	2.246	18	49	2	6	1.127	2.846	686	1.706
104	FORESTO SPARSO	15	55	53	207	1	3	4	14	73	279	56	212
105	FORNOVO SAN GIOVANNI	12	46	8	43	5	16	28	112	53	217	23	97
106	FUIPIANO VALLE IMAGNA	195	732	177	689	1	2	7	23	380	1.446	161	651
107	GANDELLINO	23	82	242	779	—	—	30	121	295	982	196	601
108	GANDINO	54	270	227	1.013	10	35	96	386	387	1.704	74	377
109	GANDOSSO	8	38	86	297	9	25	33	118	136	478	71	246
110	GAVERINA TERME	32	115	125	450	6	19	45	142	208	726	80	257
111	GAZZANIGA	57	195	145	536	30	78	95	282	327	1.091	61	231
112	GEROSA	4	30	115	458	2	9	12	54	133	551	33	179
113	GHISALBA	6	26	12	57	1	2	40	171	59	256	38	159
114	GORLAGO	34	121	42	156	4	17	118	504	198	798	51	233
115	GORLE	25	148	6	40	2	7	34	152	67	347	45	263
116	GORNO	48	171	173	558	2	6	78	283	301	1.018	181	562
117	GRASSOBBIO	21	76	9	37	2	11	35	139	67	263	31	130
118	GROMO	113	400	693	2.399	35	117	72	310	913	3.226	379	1.304
119	GRONE	89	412	114	532	3	32	9	36	215	1.012	117	527
120	GRUMELLO DEL MONTE	51	244	66	309	16	78	79	329	212	960	80	368
121	ISOLA DI FONDRA	134	396	139	522	3	14	6	30	282	962	104	322
122	ISSO	3	9	1	11	3	12	6	22	13	54	5	22
123	LALLIO	33	144	2	10	5	23	13	63	53	240	40	177

segue TAV. 21 — Abitazioni non occupate per motivo della non occupazione

Codice dei Comuni	COMUNI	DISPONIBILI PER LA VENDITA O L'AFFITTO		UTILIZZABILI PER VACANZA		UTILIZZABILI PER LAVORO		ALTRI MOTIVI		TOTALE		di cui costruite dopo il 1971	
		Abitazioni	Stanze	Abitazioni	Stanze	Abitazioni	Stanze	Abitazioni	Stanze	Abitazioni	Stanze	Abitazioni	Stanze
124	LEFFE	45	194	147	742	12	42	86	356	290	1.334	83	426
125	LENNA	113	369	161	613	—	—	21	94	295	1.076	82	275
126	LEVATE	14	63	5	21	1	4	13	53	33	141	17	70
127	LOCATELLO	157	595	104	415	—	—	24	103	285	1.113	112	430
128	LOVERE	58	227	204	776	53	141	163	605	478	1.749	90	347
129	LURANO	10	28	1	3	4	23	11	50	26	104	10	38
130	LUZZANA	8	31	43	160	1	5	6	25	58	221	18	80
131	MADONE	48	202	4	17	—	—	17	75	69	294	60	252
132	MAPELLO	31	138	32	235	7	40	64	249	134	662	49	219
133	MARTINENGO	53	211	23	93	6	20	77	300	159	624	77	333
250	MEDOLAGO	21	87	7	24	5	24	21	90	54	225	30	134
134	MEZZOLDO	87	345	206	659	6	44	—	—	299	1.048	168	519
135	MISANO DI GERA D'ADDA	25	92	9	35	4	16	8	25	46	168	19	79
136	MOIO DE'CALVI	44	155	100	442	—	—	9	46	153	643	46	189
137	MONASTEROLO DEL CASTELLO	25	82	169	563	3	7	24	93	221	745	74	250
139	MONTEDELLO	18	79	5	19	6	20	41	182	70	300	28	126
138	MONTE MARENZO	4	21	60	259	2	8	20	98	86	386	39	196
140	MORENGO	9	37	1	6	—	—	27	133	37	176	14	55
141	MORNICO AL SERIO	6	20	2	6	—	—	1	2	9	28	1	4
142	MOZZANICA	12	47	5	30	—	—	38	153	55	230	28	126
143	MOZZO	51	236	22	103	1	5	59	267	133	611	66	315
144	NEMBRO	157	582	71	282	15	64	177	769	420	1.697	169	678
145	OLMO AL BREMBO	78	265	121	490	—	—	6	23	205	778	72	263
146	OLTRE IL COLLE	532	1.581	829	2.664	20	85	43	167	1.424	4.497	651	1.825
147	OLTRESSENDA ALTA	5	21	68	251	3	11	4	18	80	301	40	152
148	ONETA	109	339	154	533	10	37	26	141	299	1.050	191	586
149	ONORE	209	701	475	1.648	2	6	28	100	714	2.455	466	1.557
150	ORIO AL SERIO	14	52	—	—	1	3	20	65	35	120	10	36
151	ORNICA	35	137	40	183	2	9	19	97	96	426	27	96
152	OSIO SOPRA	16	65	9	36	1	3	40	159	66	263	32	129
153	OSIO SOTTO	112	432	35	152	7	32	35	155	189	771	108	454
154	PAGAZZANO	39	151	2	7	2	5	25	106	68	269	42	168
155	PALADINA	9	41	5	21	3	18	31	122	48	202	14	66
156	PALAZZAGO	12	51	77	324	5	14	47	199	141	588	39	155
157	PALOSCO	12	29	5	22	1	4	12	43	30	98	10	39
158	PARRE	116	380	285	1.029	52	198	62	234	515	1.841	267	937
159	PARZANICA	3	17	100	380	3	11	7	30	113	438	42	165
160	PEDRENGO	15	57	3	12	6	17	22	128	46	214	17	69
161	PEIA	9	36	54	224	30	62	53	250	146	572	23	113
162	PIANICO	17	63	40	143	6	24	33	139	96	369	24	99
163	PIARIO	20	71	91	322	2	8	21	91	134	492	45	157
164	PIAZZA BREMBANA	157	544	301	1.138	3	20	5	19	466	1.721	240	878
165	PIAZZATORRE	24	205	1.309	3.703	3	23	2	34	1.338	3.965	1.085	2.909
166	PIAZZOLO	16	91	56	243	1	10	2	7	75	351	30	125
167	POGNANO	16	63	1	4	—	—	10	37	27	104	17	71
168	PONTE NOSSA	59	192	54	193	26	92	55	203	194	680	50	175
169	PONTERANICA	74	303	60	340	18	73	30	115	182	831	66	301
170	PONTE SAN PIETRO	57	210	26	91	17	55	101	385	201	741	47	197
171	PONTIDA	14	65	65	270	8	47	51	214	138	596	74	320
172	PONTIROLO NUOVO	37	140	7	44	6	28	82	313	132	525	72	289
173	PRADALUNGA	17	69	49	190	5	27	65	280	136	566	52	218
174	PREDORE	59	179	268	919	44	126	21	72	392	1.296	174	512
175	PREMOLO	9	32	103	369	20	67	15	66	147	534	45	159
176	PRESEZZO	54	213	8	28	10	47	39	180	111	468	77	324
177	PUMENENGO	24	94	19	70	1	2	7	28	51	194	25	106
178	RANICA	73	346	12	65	4	23	39	189	128	623	56	282
179	RANZANICO	18	78	101	407	1	2	4	11	124	498	67	261
180	RIVA DI SOLTÒ	49	165	217	878	6	24	24	98	296	1.165	208	766
182	ROGNO	91	352	113	422	6	36	21	84	231	894	151	565
183	ROMANO DI LOMBARDIA	173	656	28	92	19	53	97	361	317	1.162	135	492
184	RONCOBELLO	331	1.058	432	1.652	1	3	4	14	768	2.727	284	959
185	RONCOLA	100	319	656	1.842	3	9	4	17	763	2.187	305	958
186	ROTA D'IMAGNA	817	2.636	150	509	1	5	5	17	973	3.167	169	606

segue TAV. 21 — Abitazioni non occupate per motivo della non occupazione.

Codice dei Comuni	COMUNI	DISPONIBILI PER LA VENDITA O L'AFFITTO		UTILIZZABILI PER VACANZA		UTILIZZABILI PER LAVORO		ALTRI MOTIVI		TOTALE		di cui costruite dopo il 1971	
		Abitazioni	Stanze	Abitazioni	Stanze	Abitazioni	Stanze	Abitazioni	Stanze	Abitazioni	Stanze	Abitazioni	Stanze
187	ROVETTA	387	1.440	653	2.457	8	24	47	189	1.095	4.110	550	1.998
188	SAN GIOVANNI BIANCO	71	283	360	1.367	18	59	101	421	550	2.130	164	592
189	SAN PAOLO D'ARGON	26	112	11	48	1	3	19	89	57	252	32	142
190	SAN PELLEGRINO TERME	85	318	357	1.366	34	87	110	396	586	2.167	176	577
191	SANTA BRIGIDA	64	308	318	1.124	2	6	11	69	395	1.507	203	714
192	SANT'OMOBONO IMAGNA	301	1.198	468	1.830	7	34	28	129	804	3.191	344	1.244
193	SARNICO	32	101	276	1.090	15	51	156	615	479	1.857	140	579
194	SCANZOROSCIATE	57	244	79	389	7	28	59	254	202	915	113	469
195	SCHILPARIO	213	1.183	270	1.093	64	145	7	29	554	2.450	188	831
196	SEDRINA	9	34	8	28	—	—	11	54	28	116	12	53
197	SELVINO	711	2.329	1.359	5.174	6	11	22	107	2.098	7.621	951	3.304
198	SERIANE	48	193	30	134	8	29	127	488	213	844	87	365
199	SERINA	1.017	3.387	912	3.120	14	52	52	213	1.995	6.772	782	2.512
200	SOLTO COLLINA	74	242	349	1.385	9	35	66	258	498	1.920	255	1.018
251	SOLZA	10	19	1	2	—	—	12	26	23	47	1	2
201	SONGAVAZZO	72	264	200	744	7	19	11	31	290	1.058	103	345
202	SORISOLE	91	352	45	175	6	15	124	510	266	1.052	128	528
203	SOTTO IL MONTE GIOVANNI XXIII	14	52	11	58	3	19	9	48	37	177	19	90
204	SOVERE	110	462	349	1.413	9	43	60	242	528	2.160	182	759
205	SPINONE AL LAGO	11	39	156	552	1	2	9	38	177	631	69	255
206	SPIRANO	16	58	9	30	2	8	40	169	67	265	33	130
207	STIZZANO	58	252	20	87	5	16	59	302	142	657	58	254
208	STROZZA	12	56	40	177	1	3	11	42	64	278	17	80
209	SUISIO	26	102	10	39	3	7	28	111	67	259	30	118
210	TALEGGIO	236	696	463	1.532	9	23	26	84	734	2.335	291	931
211	TAVERNOLA BERGAMASCA	19	67	112	454	29	86	76	298	236	905	107	400
212	TELGATE	9	33	16	46	2	5	35	121	62	205	22	90
213	TERNO D'ISOLA	—	—	—	—	—	—	1	2	1	2	—	—
214	TORRE BOLDONE	48	211	22	82	1	7	55	240	126	540	41	182
215	TORRE DE'BUSI	27	110	369	1.513	11	51	19	71	426	1.745	190	697
216	TORRE DE'ROVERI	3	16	5	21	—	—	4	28	12	65	5	34
217	TORRE PALLAVICINA	4	25	12	52	6	28	33	99	55	204	9	47
218	TRESCORE BALNEARIO	67	240	104	355	16	71	130	496	317	1.162	135	437
219	TREVIGLIO	170	586	30	100	26	67	288	928	514	1.681	83	350
220	TREVILO	45	170	12	67	7	32	87	372	151	641	62	265
221	UBIALE CLANEZZO	6	23	56	239	—	—	28	109	90	371	21	94
222	URGNANO	48	209	17	66	13	55	80	319	158	649	47	221
223	VALBONDIONE	144	477	519	1.481	5	13	61	213	729	2.184	364	856
224	VALBREMBO	21	87	9	29	2	7	42	165	74	288	42	168
225	VALGOGLIO	10	40	115	417	22	84	58	250	205	791	102	387
226	VALLEVE	54	159	112	317	2	11	3	7	171	494	123	331
227	VALNEGRA	42	174	76	170	—	—	5	12	123	356	55	84
228	VALSECCA	81	340	113	540	2	17	3	13	199	910	90	398
229	VALTORTA	7	22	120	462	8	31	5	16	140	531	67	249
230	VEDESETA	5	15	189	764	2	13	6	33	202	825	95	345
231	VERCURAGO	18	69	55	190	7	24	58	224	138	507	31	115
232	VERDELLINO	52	211	12	49	12	46	57	239	133	545	44	183
233	VERDELLO	46	168	7	25	10	45	58	219	121	457	44	177
234	VERTOVA	25	98	56	202	57	187	93	353	231	840	59	228
235	VIADANICA	21	97	15	75	—	—	27	130	63	302	25	124
236	VIGANO SAN MARTINO	24	100	33	142	9	37	5	21	71	300	32	142
237	VIGOLO	30	131	89	417	16	66	13	54	148	668	55	261
238	VILLA D'ADDA	37	163	81	343	1	4	36	155	155	665	62	280
239	VILLA D'ALME'	32	122	28	120	9	27	111	470	180	739	51	251
240	VILLA DI SERIO	14	55	15	60	6	20	44	189	79	324	36	159
241	VILLA D'OGNA	28	130	60	206	4	14	46	195	138	545	53	184
242	VILLONGO	25	110	106	408	16	50	91	358	238	926	117	487
243	VILMINORE DI SCALVE	270	1.014	286	1.085	2	8	36	130	594	2.237	233	858
244	ZANNOBIO	9	34	27	104	2	8	29	134	67	280	17	75
245	ZANICA	24	94	8	36	1	3	56	237	89	370	34	149
246	ZOGNO	90	332	989	3.211	27	73	337	1.289	1.443	4.905	765	2.512
	TOTALE PROVINCIA	20.283	74.055	36.347	131.570	2.159	7.580	12.943	51.235	71.732	264.440	30.724	9.966

TAV. 22 - Abitazioni non occupate per servizio installato

Codice dei Comuni	COMUNI	TOTALE ABITAZIONI	ABITAZIONI CHE DISPONGONO DI					ABITAZIONI CHE NON DISPONGONO DI				
			Acqua potabile	Gabinetto	Bagno	Elettricità	Riscaldamento	Acqua potabile	Gabinetto	Bagno	Elettricità	Riscaldamento
001	ADRARA SAN MARTINO	136	135	134	102	123	50	—	2	32	9	45
002	ADRARA SAN ROCCO	149	147	141	108	146	38	1	8	41	2	107
003	ALBANO SANT'ALESSANDRO	79	72	71	68	72	65	—	1	4	—	5
004	ALBINO	1.028	960	981	775	941	817	62	43	246	83	176
248	ALGUA	493	490	492	456	489	487	1	1	37	1	5
005	ALME'	123	121	122	105	119	113	2	1	18	4	9
006	ALMENNO SAN BARTOLOMEO	398	390	382	335	383	354	6	14	60	13	38
007	ALMENNO SAN SALVATORE	96	92	93	85	93	62	1	1	9	1	3
008	ALZANO LOMBARDO	473	468	467	383	466	440	1	5	89	2	19
009	AMBIVERE	76	75	73	67	74	62	1	3	8	2	14
010	ANTEGNATE	95	91	92	80	91	89	4	2	14	3	5
011	ARCENE	117	115	107	99	114	106	1	9	17	2	9
012	ARDESIO	569	547	556	501	557	547	21	12	67	12	22
013	ARZAGO D'ADDA	45	43	45	42	44	44	2	—	3	1	1
014	AVERARA	212	209	208	162	209	206	2	—	46	2	5
015	AVIATICO	655	648	652	600	645	622	6	3	55	10	29
016	AZZANO SAN PAOLO	84	84	84	79	83	83	—	—	4	—	1
017	AZZONE	79	72	70	52	70	43	5	6	24	7	25
018	BAGNATICA	73	72	71	67	68	66	1	2	6	3	5
019	BARBATA	16	14	13	10	14	9	2	3	6	2	7
020	BARIANO	69	62	60	57	63	59	1	3	5	1	5
021	BARZANA	65	63	64	59	65	52	2	1	6	—	13
022	BEDULITA	224	222	222	183	222	222	1	1	31	—	—
023	BERBENNO	726	670	667	633	670	623	3	5	36	1	27
024	BERGAMO	4.171	4.070	4.051	3.350	4.082	3.701	67	102	770	68	392
025	BERZO SAN FERMO	83	80	83	67	82	61	2	—	16	1	20
026	BIANZANO	44	43	37	28	31	28	1	7	15	13	16
027	BLELLO	33	30	28	23	31	29	3	5	10	1	—
028	BOLGARE	53	52	52	49	53	47	—	1	4	—	3
029	BOLTIERE	96	86	81	72	86	74	3	8	16	4	9
030	BONATE SOPRA	61	57	56	44	58	51	2	5	16	1	8
031	BONATE SOTTO	76	76	75	71	76	72	—	1	5	—	4
032	BORGO DI TERZO	63	62	60	41	57	51	—	2	21	1	10
033	BOSSICO	208	204	206	191	205	198	1	1	14	2	6
034	BOTTANUCO	117	100	113	83	85	65	17	4	34	32	52
035	BRACCA	196	184	191	153	187	182	6	5	43	8	13
036	BRANZI	683	675	680	571	678	665	6	1	110	3	15
037	BREMBATE	115	113	105	96	111	104	2	6	19	4	8
038	BREMBATE DI SOPRA	117	114	113	108	115	110	—	3	7	1	4
039	BREMBILLA	427	310	318	248	315	315	36	30	99	31	32
040	BRIGNANO GERA D'ADDA	110	109	109	92	107	98	—	1	14	—	9
041	BRUMANO	171	158	170	119	155	45	12	—	50	15	125
042	BRUSAPORTO	59	58	59	57	59	57	1	—	2	—	2
043	CALCINATE	64	63	63	63	63	63	—	—	—	—	—
044	CALCIO	121	121	119	113	97	115	—	2	8	5	4
045	CALOLZIOCORTE	491	406	397	313	405	371	2	12	90	6	30
046	CALUSCO D'ADDA	236	235	234	213	234	211	—	1	22	—	22
047	CALVENZANO	30	17	16	15	23	15	3	3	2	—	3
048	CAMERATA CORNELLO	187	183	179	123	182	167	4	8	64	5	19
049	CANONICA D'ADDA	85	80	78	57	78	65	4	6	26	6	16
050	CAPIZZONE	201	193	198	142	194	189	1	3	57	4	7
051	CAPRIATE SAN GERVASIO	130	127	121	101	123	116	1	6	17	5	10
052	CAPRINO BERGAMASCO	245	234	232	197	236	216	7	10	42	6	24
053	CARAVAGGIO	300	296	297	274	291	282	2	2	22	7	16
054	CARENNO	648	640	647	581	645	582	8	1	67	2	62
055	CAROBIO DEGLI ANGELI	75	72	65	48	72	58	3	10	27	3	17
056	CARONA	614	613	612	533	608	597	—	1	80	5	16
057	CARVICO	99	97	96	88	98	97	2	2	10	1	2
058	CASAZZA	197	196	194	177	196	165	1	3	20	1	32
059	CASIRATE D'ADDA	52	46	48	41	50	49	4	2	9	—	—
060	CASNIGO	151	144	147	120	148	124	5	4	31	3	27
061	CASSIGLIO	58	53	58	44	56	55	5	—	14	2	2
062	CASTELLI CALEPIO	343	317	294	241	321	242	16	35	82	13	74

segue TAV. 22 — Abitazioni non occupate per servizio installato

Codice dei Comuni	COMUNI	TOTALE ABITAZIONI	ABITAZIONI CHE DISPONGONO DI					ABITAZIONI CHE NON DISPONGONO DI				
			Acqua potabile	Gabinetto	Bagno	Elettricità	Riscaldamento	Acqua potabile	Gabinetto	Bagno	Elettricità	Riscaldamento
063	CASTEL ROZZONE	26	25	24	16	26	23	—	1	9	—	3
064	CASTIONE DELLA PRESOLANA	4.838	4.829	4.827	4.789	4.826	4.686	—	2	40	3	135
065	CASTRO	115	113	109	90	112	99	1	5	20	—	7
066	CAVERNAGO	50	38	36	36	38	36	—	2	2	—	2
067	CAZZANO SANT'ANDREA	33	33	33	32	33	33	—	—	1	—	—
068	CENATE SOPRA	107	101	104	90	104	94	4	2	13	2	12
069	CENATE SOTTO	76	74	75	69	73	71	1	1	6	3	5
070	CENE	320	309	290	210	301	276	7	27	105	14	39
071	CERETE	290	284	282	270	288	248	6	1	19	2	39
072	CHIGNOLO D'ISOLA	44	41	42	33	42	21	—	—	9	1	22
073	CHIUDUNO	186	172	179	166	171	157	8	6	20	9	28
074	CISANO BERGAMASCO	164	160	158	144	163	154	1	2	17	1	9
075	CISERANO	119	112	111	105	112	103	3	5	11	4	11
076	CIVIDATE AL PIANO	102	94	98	87	94	91	6	3	13	7	10
077	CLUSONE	1.918	1.907	1.884	1.750	1.893	1.770	7	33	160	24	145
078	COLERE	233	228	221	210	229	212	1	9	20	—	17
079	COLOGNO AL SERIO	103	99	92	75	97	95	3	7	23	6	8
080	COLZATE	114	106	98	74	103	101	6	14	35	11	13
081	COMUN NUOVO	47	47	47	45	46	46	—	—	2	1	1
082	CORNA IMAGNA	353	329	345	279	330	319	21	7	70	21	28
249	CORNALBA	468	468	466	445	467	397	—	2	21	—	70
083	CORTENOVA	7	5	5	4	5	5	—	—	1	—	—
084	COSTA DI MEZZATE	78	5	4	4	4	4	—	1	1	—	1
247	COSTA DI SERINA	763	751	755	712	752	629	9	7	45	10	128
085	COSTA VALLE IMAGNA	423	415	408	362	415	371	7	13	58	8	48
086	COSTA VOLPINO	350	282	283	246	269	244	5	9	37	12	23
087	COVO	64	49	50	45	50	47	1	—	5	—	2
088	CREVARO	114	112	112	109	109	104	1	2	5	3	10
089	CURNO	86	85	86	77	86	82	1	—	7	—	2
090	CUSIO	229	224	224	195	225	218	—	—	28	—	—
091	DALMINE	390	383	388	363	383	363	6	2	27	7	25
092	DOSSENA	432	406	418	361	420	394	9	14	70	8	22
093	ENDINE GAIANO	274	271	260	237	273	241	1	13	34	1	29
094	ENTRATICO	53	4	1	1	4	1	—	2	2	—	2
095	ERVE	144	139	144	94	141	133	5	—	49	2	11
096	FARA GERA D'ADDA	150	143	143	122	140	139	3	6	26	8	9
097	FARA OLIVANA CON SOLA	12	12	12	8	12	12	—	—	4	—	—
098	FILAGO	40	39	39	37	39	37	1	1	3	1	3
099	FINO DEL MONTE	480	480	479	453	478	442	—	1	27	2	36
100	FIORANO AL SERIO	107	105	104	67	103	97	—	1	37	1	6
101	FONTANELLA	57	52	52	45	53	47	2	2	9	1	6
102	FONTENO	111	109	107	93	110	96	1	4	16	1	10
103	FOPPOLO	1.127	1.119	1.121	1.100	1.119	1.120	6	4	25	6	—
104	FORESTO SPARSO	73	72	72	66	73	73	—	1	7	—	—
105	FORNOVO SAN GIOVANNI	53	47	50	43	52	43	5	3	10	1	10
106	FUIPIANO VALLE IMAGNA	380	370	369	336	369	356	10	9	33	9	20
107	GANDELLINO	295	285	286	257	290	276	5	7	34	3	15
108	GANDINO	387	364	356	302	360	212	2	12	63	4	30
109	GANDOSSO	136	125	95	97	132	105	10	23	37	3	29
110	GAVERINA TERME	208	147	196	147	201	126	59	11	59	7	82
111	GAZZANIGA	327	262	261	179	262	296	62	64	142	61	24
112	GEROSA	133	127	129	77	129	123	5	4	56	4	10
113	GHISALBA	59	57	57	53	56	50	—	2	6	3	8
114	GORLAGO	198	189	181	128	188	158	8	13	60	8	36
115	GORLE	67	67	67	67	67	62	—	—	—	—	3
116	GORNO	301	292	291	256	296	287	6	9	44	3	13
117	GRASSOBBIO	67	60	63	58	62	58	—	—	5	—	4
118	GROMO	913	892	862	786	880	849	15	46	122	29	58
119	GRONE	215	209	212	190	204	198	1	1	22	7	14
120	GRUMELLO DEL MONTE	212	206	203	181	206	191	5	9	31	6	15
121	ISOLA DI FONDRA	282	268	278	218	280	265	13	4	64	2	17
122	ISSO	13	10	10	8	12	13	3	3	5	1	—
123	LALLIO	53	53	52	50	52	53	—	1	1	—	—

segue TAV. 22 — Abitazioni non occupate per servizio installato

Codice dei Comuni	COMUNI	TOTALE ABITAZIONI	ABITAZIONI CHE DISPONGONO DI					ABITAZIONI CHE NON DISPONGONO DI				
			Acqua potabile	Gabinetto	Bagno	Elettricità	Riscaldamento	Acqua potabile	Gabinetto	Bagno	Elettricità	Riscaldamento
124	LEFFE	290	282	269	212	285	252	2	16	70	3	30
125	LENNA	295	293	293	232	291	256	1	2	63	—	39
126	LEVATE	33	31	32	30	31	30	2	1	3	2	3
127	LOCATELLO	285	281	280	222	278	200	4	5	61	7	85
128	LOVERE	478	460	446	346	439	414	5	28	119	36	50
129	LURANO	26	22	23	19	23	22	—	1	5	—	3
130	LUZZANA	58	57	55	45	52	46	1	3	13	5	9
131	MADONE	69	68	68	68	69	67	—	—	—	—	—
132	MAPELLO	134	130	127	115	130	122	3	7	16	3	11
133	MARTINENGO	159	156	150	130	151	147	2	9	28	7	10
250	MEDOLAGO	54	53	53	51	54	50	1	1	3	—	4
134	MEZZOLDO	299	299	299	280	298	297	—	—	19	—	1
135	MISANO DI GERA D'ADDA	46	36	36	33	35	33	—	—	3	—	1
136	MOIO DE'CALVI	153	148	152	131	150	151	5	1	22	—	2
137	MONASTEROLO DEL CASTELLO	221	205	210	165	211	148	9	8	52	7	69
139	MONTELLO	70	68	64	62	69	63	2	6	7	1	7
138	MONTE MARENZO	86	83	84	69	82	79	2	2	17	4	6
140	MORENGO	37	34	29	28	36	25	2	8	9	1	11
141	MORNICO AL SERIO	9	2	2	2	2	2	—	—	—	—	—
142	MOZZANICA	55	46	53	46	45	41	9	2	9	10	12
143	MOZZO	133	132	132	130	131	108	—	—	2	1	11
144	NEMBRO	420	406	406	352	401	378	11	11	65	16	38
145	OLMO AL BREMBO	205	205	205	163	205	203	—	—	42	—	1
146	OLTRE IL COLLE	1.424	1.415	1.413	1.258	1.417	1.298	6	10	162	4	119
147	OLTRESSENDA ALTA	80	75	72	56	77	66	5	8	24	3	12
148	ONETA	299	293	290	237	293	285	4	9	62	4	8
149	ONORE	714	712	711	691	701	707	1	2	22	11	3
150	ORIO AL SERIO	35	35	34	22	33	28	—	1	13	2	6
151	ORNICA	96	94	95	85	95	94	2	1	11	1	2
152	OSIO SOPRA	66	63	62	55	64	61	1	2	9	1	2
153	OSIO SOTTO	189	188	187	176	188	180	—	2	13	1	9
154	PAGAZZANO	68	65	64	59	66	62	1	2	8	1	6
155	PALADINA	48	47	39	33	45	30	—	8	14	2	16
156	PALAZZAGO	141	136	135	108	139	135	4	5	19	2	6
157	PALOSCO	30	13	13	13	13	13	—	—	—	—	—
158	PARRE	515	506	462	439	493	471	4	48	67	21	39
159	PARZANICA	113	108	113	66	111	111	5	—	47	2	1
160	PEDRENGO	46	42	45	43	42	40	1	—	3	2	4
161	PEIA	146	109	109	51	103	85	34	30	87	42	52
162	PIANICO	96	94	95	81	90	85	—	—	10	4	8
163	PIARIO	134	132	128	116	132	89	—	4	16	—	43
164	PIAZZA BREMBANA	466	463	463	443	463	448	—	—	20	—	14
165	PIAZZATORRE	1.338	1.328	1.330	1.325	1.332	1.331	1	—	5	1	—
166	PIAZZOLO	75	72	72	70	75	75	—	—	2	—	—
167	POGNANO	27	26	26	24	20	26	—	1	3	7	1
168	PONTE NOSSA	194	184	190	133	187	152	7	4	61	7	42
169	PONTERANICA	182	172	170	149	170	148	5	10	26	10	30
170	PONTE SAN PIETRO	201	198	199	171	199	188	3	2	27	1	12
171	PONTIDA	138	125	133	114	135	130	11	4	22	1	7
172	PONTIROLO NUOVO	132	128	120	107	110	116	1	8	21	21	14
173	PRADALUNGA	136	129	130	104	130	118	6	5	29	5	18
174	PREDORE	392	384	387	341	356	348	6	4	49	36	40
175	PREMOLO	147	140	139	97	137	129	6	6	48	8	12
176	PRESEZZO	111	109	110	106	110	104	1	1	5	—	3
177	PUMENENGO	51	50	48	39	50	48	1	3	12	1	2
178	RANICA	128	126	128	115	120	119	1	—	12	8	9
179	RANZANICO	124	122	123	108	123	114	—	1	15	1	9
180	RIVA DI SOLTÒ	296	294	295	277	295	276	2	1	18	—	20
182	ROGNO	231	230	231	213	221	140	—	—	18	9	10
183	ROMANO DI LOMBARDIA	317	303	302	270	303	285	3	5	33	6	20
184	RONCOBELLO	768	755	759	667	763	532	3	4	81	—	231
185	RONCOLA	763	756	759	736	762	657	2	4	23	1	105
186	ROTA D'IMAGNA	973	967	968	859	961	459	3	2	108	5	197

segue TAV. 22 — Abitazioni non occupate per servizio installato

Codice dei Comuni	COMUNI	TOTALE ABITAZIONI	ABITAZIONI CHE DISPONGONO DI					ABITAZIONI CHE NON DISPONGONO DI				
			Acqua potabile	Gabinetto	Bagno	Elettricità	Riscaldamento	Acqua potabile	Gabinetto	Bagno	Elettricità	Riscaldamento
187	ROVETTA	1.095	1.084	1.089	1.068	1.087	1.048	4	2	20	2	37
188	SAN GIOVANNI BIANCO	550	539	540	391	541	454	8	6	155	6	85
189	SAN PAOLO D'ARGON	57	57	57	56	57	56	—	—	1	—	1
190	SAN PELLEGRINO TERME	586	558	559	471	551	532	27	23	103	35	38
191	SANTA BRIGIDA	395	391	394	372	392	386	3	1	20	2	9
192	SANT'OMOBONO IMAGNA	804	783	795	723	795	771	8	5	74	3	21
193	SARNICO	479	470	470	408	472	448	3	4	61	6	21
194	SCANZOROSCIATE	202	200	198	186	195	183	—	4	14	6	15
195	SCHILPARIO	554	502	491	395	513	541	50	61	157	39	11
196	SEDRINA	28	28	28	23	28	23	—	—	5	—	5
197	SELVINO	2.098	2.086	2.084	2.007	2.083	1.884	2	8	79	1	191
198	SERIATE	213	211	206	193	207	201	—	5	15	4	8
199	SERINA	1.995	1.990	1.984	1.774	1.984	1.626	4	10	215	9	358
200	SOLTO COLLINA	498	485	474	426	471	465	4	15	64	9	17
251	SOLZA	23	1	—	—	1	—	—	1	1	—	1
201	SONGAVAZZO	290	289	289	223	269	277	1	1	67	21	13
202	SORISOLE	266	265	262	244	264	245	—	4	21	2	17
203	SOTTO IL MONTE GIOVANNI XXIII	37	37	35	35	36	23	—	2	2	1	2
204	SOVERE	528	514	515	426	487	413	6	10	96	37	100
205	SPINONE AL LAGO	177	177	173	154	175	155	—	4	23	2	21
206	SPIRANO	67	62	59	58	63	59	2	6	7	2	6
207	STEZZANO	142	140	135	128	138	130	2	7	14	3	11
208	STROZZA	64	64	64	51	63	64	—	—	13	1	—
209	SUISIO	67	57	58	54	56	56	1	2	6	—	1
210	TALEGGIO	734	710	718	608	685	659	20	14	116	43	70
211	TAVERNOLA BERGAMASCA	236	228	228	195	222	217	8	8	41	14	18
212	TELGATE	62	40	38	34	39	34	—	2	6	1	4
213	TERNO D'ISOLA	1	1	—	—	1	1	—	1	1	—	—
214	TORRE BOLDONE	126	124	123	123	125	120	—	2	2	—	4
215	TORRE DE'BUSI	426	420	418	319	422	406	1	7	106	3	12
216	TORRE DE'ROVERI	12	11	12	12	11	11	1	—	—	1	1
217	TORRE PALLAVICINA	55	35	28	17	47	24	16	26	37	7	30
218	TRESCORE BALNEARIO	317	309	312	275	313	246	2	1	18	—	5
219	TREVIGLIO	514	481	477	336	474	437	4	14	147	11	37
220	TREVILO	151	149	147	130	147	136	1	3	19	1	12
221	UBIALE CLANEZZO	90	88	87	53	89	87	—	2	35	1	2
222	URGNANO	158	152	148	117	153	130	3	7	37	2	21
223	VALBONDIONE	729	717	723	659	722	712	9	4	66	5	11
224	VALBREMBO	74	59	56	49	60	54	2	5	11	1	6
225	VALGOGGIO	205	202	194	156	198	172	2	10	47	6	27
226	VALLEVE	171	170	170	147	170	170	—	—	23	—	—
227	VALNEGRA	123	119	121	106	119	115	3	1	15	3	4
228	VALSECCA	199	197	197	143	198	195	2	2	56	1	4
229	VALTORTA	140	126	131	115	134	137	13	9	25	6	3
230	VEDESETA	202	192	199	160	197	190	5	—	19	5	6
231	VERCURAGO	138	126	133	109	136	123	12	5	29	1	15
232	VERDELLINO	133	123	113	103	124	110	6	17	24	7	19
233	VERDELLO	121	113	113	99	112	109	2	3	15	4	6
234	VERTOVA	231	219	212	135	194	211	11	19	93	36	15
235	VIADANICA	63	59	60	35	59	57	3	2	27	3	4
236	VIGANO SAN MARTINO	71	70	71	61	71	71	—	—	10	—	—
237	VIGOLO	148	144	145	109	145	146	2	3	39	2	2
238	VILLA D'ADDA	155	154	152	129	154	118	—	—	21	—	35
239	VILLA D'ALME'	180	156	148	138	156	140	6	14	24	6	19
240	VILLA DI SERIO	79	71	67	62	71	64	—	4	8	—	4
241	VILLA D'OGNA	138	135	137	113	136	125	3	1	25	2	11
242	VILLONGO	238	231	227	212	234	212	5	10	25	4	26
243	VILMINORE DI SCALVE	594	591	590	534	587	497	1	2	51	4	88
244	ZANDOBBIO	67	58	59	36	58	48	1	—	23	1	1
245	ZANICA	89	89	87	87	88	84	—	2	2	1	5
246	ZOGNO	1.443	1.385	1.381	1.216	1.388	1.205	21	34	196	25	182
	TOTALE PROVINCIA	71.732	69.366	69.153	61.090	69.182	63.173	1.176	1.575	9.277	1.483	6.284

Tav. 23 - Abitazioni non occupate per figura giuridica del proprietario


Codice dei Comuni	COMUNI	PERSONA FISICA		IMPRESE		COOPERATIVE EDILIZIE A PROPRIETÀ INDIVIDUALE E INDIVISA		STATO, REGIONI PROVINCE, COMUNI, IACP		ENTI PREVIDENZIALI		ALTRO PROPRIETARIO	
		Abitazioni	Stanze	Abitazioni	Stanze	Abitazioni	Stanze	Abitazioni	Stanze	Abitazioni	Stanze	Abitazioni	Stanze
001	ADRARA SAN MARTINO	136	583	—	—	—	—	—	—	—	—	—	—
002	ADRARA SAN ROCCO	149	500	—	—	—	—	—	—	—	—	—	—
003	ALBANO SANT'ALESSANDRO	74	325	3	14	—	—	—	—	—	—	2	7
004	ALBINO	939	3.671	57	242	—	—	21	81	—	—	11	49
248	ALGUA	486	1.683	1	3	—	—	1	2	—	—	5	22
005	ALME'	120	489	3	16	—	—	—	—	—	—	—	—
006	ALMENNO SAN BARTOLOMEO	385	1.614	2	27	4	18	1	3	—	—	6	24
007	ALMENNO SAN SALVATORE	94	419	2	14	—	—	—	—	—	—	—	—
008	ALZANO LOMBARDO	399	1.556	53	227	—	—	9	24	—	—	12	52
009	AMBIVERE	71	292	1	4	2	11	1	4	—	—	1	8
010	ANTEGNATE	54	212	2	7	39	177	—	—	—	—	—	—
011	ARCENE	109	443	4	20	—	—	2	6	—	—	2	9
012	ARDESIO	523	2.081	33	128	1	3	3	10	—	—	9	38
013	ARZAGO D'ADDA	39	145	—	—	5	20	—	—	—	—	1	4
014	AVERARA	211	681	—	—	—	—	1	4	—	—	—	—
015	AVIATICO	621	2.199	25	77	—	—	1	3	—	—	8	45
016	AZZANO SAN PAOLO	81	350	3	19	—	—	—	—	—	—	—	—
017	AZZONE	65	311	—	—	9	43	—	—	—	—	5	33
018	BAGNATICA	51	261	21	110	—	—	—	—	—	—	1	4
019	BARBATA	16	60	—	—	—	—	—	—	—	—	—	—
020	BARIANO	65	276	—	—	4	16	—	—	—	—	—	—
021	BARZANA	56	217	9	38	—	—	—	—	—	—	—	—
022	BEDULITA	224	886	—	—	—	—	—	—	—	—	—	—
023	BERBENNO	720	2.853	1	5	3	11	—	—	—	—	2	9
024	BERGAMO	3.255	11.580	590	2.136	31	144	204	599	5	18	86	344
025	BERZO SAN FERMO	83	356	—	—	—	—	—	—	—	—	—	—
026	BIANZANO	44	167	—	—	—	—	—	—	—	—	—	—
027	BLELLO	33	133	—	—	—	—	—	—	—	—	—	—
028	BOLGARE	53	214	—	—	—	—	—	—	—	—	—	—
029	BOLTIERE	69	271	13	51	13	52	—	—	1	4	—	—
030	BONATE SOPRA	56	213	3	17	—	—	—	—	—	—	2	8
031	BONATE SOTTO	71	300	1	4	—	—	—	—	—	—	4	22
032	BORGO DI TERZO	63	283	—	—	—	—	—	—	—	—	—	—
033	BOSSICO	192	813	14	52	—	—	—	—	—	—	2	11
034	BOTTANUCO	106	487	10	47	1	4	—	—	—	—	—	—
035	BRACCA	184	792	—	—	—	—	1	4	—	—	11	34
036	BRANZI	643	1.972	38	80	—	—	—	—	—	—	2	8
037	BREMBATE	97	435	18	70	—	—	—	—	—	—	—	—
038	BREMBATE DI SOPRA	109	451	3	9	2	8	—	—	—	—	3	12
039	BREMBILLA	411	1.761	8	38	7	38	—	—	—	—	1	7
040	BRIGNANO GERA D'ADDA	103	428	2	6	1	4	2	4	—	—	2	17
041	BRUMANO	171	625	—	—	—	—	—	—	—	—	—	—
042	BRUSAPORTO	50	199	9	18	—	—	—	—	—	—	—	—
043	CALCINATE	63	264	1	5	—	—	—	—	—	—	—	—
044	CALCIO	94	374	22	194	3	15	2	11	—	—	—	—
045	CALOLZIOCORTE	461	1.709	24	73	—	—	2	12	—	—	4	11
046	CALUSCO D'ADDA	155	592	33	137	1	4	44	139	—	—	3	11
047	CALVENZANO	26	100	1	3	3	11	—	—	—	—	—	—
048	CAMERATA CORNELLO	181	675	1	5	1	2	3	8	—	—	1	5
049	CANONICA D'ADDA	82	293	3	13	—	—	—	—	—	—	—	—
050	CAPIZZONE	201	756	—	—	—	—	—	—	—	—	—	—
051	CAPRIATE SAN GERVASIO	116	414	8	35	—	—	5	13	—	—	1	7
052	CAPRINO BERGAMASCO	220	827	8	43	—	—	—	—	—	—	17	67
053	CARAVAGGIO	252	1.004	25	120	3	10	17	59	1	3	2	17
054	CARENNO	644	2.448	1	4	—	—	—	—	—	—	3	8
055	CAROBIO DEGLI ANGELI	69	353	4	26	—	—	—	—	—	—	2	3
056	CARONA	604	1.655	7	19	—	—	1	4	—	—	2	6
057	CARVICO	97	397	1	6	—	—	1	2	—	—	—	—
058	CASAZZA	189	693	6	27	—	—	—	—	—	—	2	9
059	CASIRATE D'ADDA	52	224	—	—	—	—	—	—	—	—	—	—
060	CASNIGO	148	587	1	5	—	—	2	13	—	—	—	—
061	CASSIGLIO	57	237	—	—	—	—	—	—	—	—	1	3
062	CASTELLI CALEPIO	328	1.261	9	50	1	4	2	5	1	3	2	3

segue TAV. 23 — Abitazioni non occupate per figura giuridica del proprietario

Codice dei Comuni	COMUNI	PERSONA FISICA		IMPRESE		COOPERATIVE EDILIZIE A PROPRIETÀ INDIVIDUALE E INDIVISA		STATO, REGIONI, PROVINCE, COMUNI, IACP		ENTI PREVIDENZIALI		ALTRO PROPRIETARIO	
		Abitazioni	Stanze	Abitazioni	Stanze	Abitazioni	Stanze	Abitazioni	Stanze	Abitazioni	Stanze	Abitazioni	Stanze
124	LEFFE	278	1.280	8	38	1	5	1	3	—	—	2	8
125	LENNA	294	1.073	—	—	—	—	—	—	—	—	1	3
126	LEVATE	33	141	—	—	—	—	—	—	—	—	—	—
127	LOCATELLO	285	1.113	—	—	—	—	—	—	—	—	—	—
128	LOVERÈ	454	1.647	14	70	1	3	4	9	—	—	5	20
129	LURANO	23	89	2	12	—	—	—	—	—	—	1	3
130	LUZZANA	58	221	—	—	—	—	—	—	—	—	—	—
131	MADONE	37	157	31	129	—	—	—	—	—	—	1	8
132	MAPELLO	119	557	7	34	—	—	1	5	—	—	7	66
133	MARTINENGO	145	564	5	22	3	18	3	6	—	—	3	14
250	MEDOLAGO	44	184	7	28	—	—	1	4	—	—	2	9
134	MEZZOLDO	295	1.005	1	2	1	7	1	15	—	—	1	19
135	MISANO DI GERA D'ADDA	31	112	13	51	—	—	—	—	—	—	2	5
136	MOIO DE'CALVI	149	619	—	—	—	—	—	—	—	—	4	24
137	MONASTEROLO DEL CASTELLO	220	743	—	—	—	—	1	2	—	—	—	—
139	MONTELLO	67	279	2	16	—	—	—	—	—	—	1	5
138	MONTE MARENZO	86	386	—	—	—	—	—	—	—	—	—	—
140	MORENGO	27	129	9	43	—	—	—	—	—	—	1	4
141	MORNICO AL SERIO	9	28	—	—	—	—	—	—	—	—	—	—
142	MOZZANICA	53	218	1	8	—	—	1	4	—	—	—	—
143	MOZZO	115	524	18	87	—	—	—	—	—	—	—	—
144	NEMBRO	368	1.503	14	72	—	—	34	105	—	—	4	17
145	OLMO AL BREMBO	204	773	1	5	—	—	—	—	—	—	—	—
146	OLTRE IL COLLE	1.336	4.300	75	152	—	—	—	—	—	—	13	45
147	OLTRESSENDA ALTA	76	285	—	—	—	—	1	5	—	—	3	11
148	ONETA	281	996	18	54	—	—	—	—	—	—	—	—
149	ONORE	631	2.204	82	248	—	—	—	—	—	—	1	3
150	ORIO AL SERIO	31	101	2	12	—	—	—	—	—	—	2	7
151	ORNICA	94	414	—	—	—	—	1	6	—	—	1	6
152	OSIO SOPRA	65	259	1	4	—	—	—	—	—	—	—	—
153	OSIO SOTTO	168	683	17	77	—	—	3	6	—	—	1	5
154	PAGAZZANO	44	170	2	9	21	86	—	—	—	—	1	4
155	PALADINA	45	187	3	15	—	—	—	—	—	—	—	—
156	PALAZZAGO	138	578	2	6	—	—	—	—	—	—	1	4
157	PALOSCO	26	79	3	18	—	—	1	1	—	—	—	—
158	PARRE	494	1.777	17	52	—	—	1	1	—	—	3	11
159	PARZANICA	112	427	—	—	—	—	—	—	—	—	1	11
160	PEDRENGO	42	198	3	10	1	6	—	—	—	—	—	—
161	PEIA	140	547	1	4	—	—	1	9	—	—	4	12
162	PIANICO	95	365	—	—	—	—	1	4	—	—	—	—
163	PIARIO	128	470	—	—	—	—	4	15	—	—	2	7
164	PIAZZA BREMBANA	449	1.655	14	55	—	—	1	3	—	—	2	8
165	PIAZZATORRE	1.328	3.863	6	18	—	—	3	58	—	—	1	26
166	PIAZZOLO	71	329	—	—	—	—	2	13	—	—	2	9
167	POGNANO	15	55	—	—	11	45	—	—	—	—	1	4
168	PONTE NOSSA	128	456	51	181	—	—	14	39	—	—	1	4
169	PONTERANICA	174	802	5	19	—	—	—	—	1	4	2	6
170	PONTE SAN PIETRO	166	612	20	66	—	—	1	4	—	—	14	59
171	PONTIDA	128	558	7	29	—	—	1	4	—	—	2	5
172	PONTIROLO NUOVO	107	432	23	88	—	—	—	—	—	—	2	5
173	PRADALUNGA	130	536	4	24	—	—	1	4	—	—	1	2
174	PREDORE	380	1.265	11	28	—	—	—	—	—	—	1	3
175	PREMOLO	140	506	7	28	—	—	—	—	—	—	—	—
176	PRESEZZO	99	411	10	47	2	10	—	—	—	—	—	—
177	PUMENENGO	50	188	—	—	—	—	1	6	—	—	—	—
178	RANICA	122	599	3	10	—	—	1	3	—	—	2	11
179	RANZANICO	120	477	3	15	1	6	—	—	—	—	—	—
180	RIVA DI SOLTÒ	287	1.132	5	13	1	4	—	—	—	—	3	16
182	ROGNO	204	790	24	90	—	—	—	—	—	—	3	14
183	ROMANO DI LOMBARDIA	273	1.014	25	98	1	5	16	42	—	—	2	3
184	RONCOBELLO	754	2.675	2	6	—	—	10	29	—	—	2	17
185	RONCOLA	758	2.171	5	16	—	—	—	—	—	—	—	—
186	ROTA D'IMAGNA	971	3.158	1	5	—	—	1	4	—	—	—	—

segue TAV. 23 — Abitazioni non occupate per figura giuridica del proprietario

Codice dei Comuni	COMUNI	PERSONA FISICA		IMPRESE		COOPERATIVE EDILIZIE A PROPRIETÀ INDIVIDUALE E INDIVISA		STATO, REGIONI PROVINCE, COMUNI, IACP		ENTI PREVIDENZIALI		ALTRO PROPRIETARIO	
		Abitazioni	Stanze	Abitazioni	Stanze	Abitazioni	Stanze	Abitazioni	Stanze	Abitazioni	Stanze	Abitazioni	Stanze
187	ROVETTA	1.021	3.847	69	230	—	—	—	—	—	—	5	33
188	SAN GIOVANNI BIANCO	527	2.043	3	13	1	3	7	21	—	—	12	50
189	SAN PAOLO D'ARGON	46	205	9	38	—	—	1	3	—	—	1	6
190	SAN PELLEGRINO TERME	564	2.066	7	26	3	17	4	19	—	—	8	39
191	SANTA BRIGIDA	389	1.444	1	3	1	5	—	—	—	—	4	55
192	SANT'OMOBONO IMAGNA	790	3.130	6	22	—	—	3	7	2	14	3	18
193	SARNICO	450	1.749	20	80	3	14	6	14	—	—	—	—
194	SCANZOROSCIATE	175	809	1	5	—	—	24	92	—	—	2	9
195	SCHILPARIO	533	2.292	4	9	—	—	5	57	—	—	12	92
196	SEDRINA	28	116	—	—	—	—	—	—	—	—	—	—
197	SELVINO	1.995	7.231	95	351	2	7	—	—	1	11	5	21
198	SERIATE	183	717	9	38	10	41	—	—	—	—	11	48
199	SERINA	1.975	6.677	9	35	—	—	2	6	—	—	9	54
200	SOLTO COLLINA	453	1.770	37	133	7	15	—	—	—	—	1	2
251	SOLZA	23	47	—	—	—	—	—	—	—	—	—	—
201	SONGAVAZZO	285	1.002	1	4	—	—	1	2	—	—	3	50
202	SORISOLE	223	886	39	155	—	—	4	11	—	—	—	—
203	SOTTO IL MONTE GIOVANNI XXIII	35	166	—	—	—	—	—	—	—	—	2	11
204	SOVERE	495	2.023	24	101	—	—	6	17	—	—	3	19
205	SPINONE AL LAGO	176	628	—	—	—	—	1	3	—	—	—	—
206	SPIRANO	64	243	3	22	—	—	—	—	—	—	—	—
207	STEZZANO	133	561	6	84	—	—	1	5	—	—	2	7
208	STROZZA	64	278	—	—	—	—	—	—	—	—	—	—
209	SUISIO	57	209	9	39	—	—	—	—	—	—	1	11
210	TALEGGIO	681	2.168	41	104	1	4	—	—	—	—	11	59
211	TAVERNOLA BERGAMASCA	223	863	6	18	5	15	1	6	—	—	1	3
212	TELGATE	60	199	1	4	—	—	—	—	—	—	1	2
213	TERNO D'ISOLA	1	2	—	—	—	—	—	—	—	—	—	—
214	TORRE BOLDONE	117	486	8	48	—	—	—	—	—	—	1	6
215	TORRE DE'BUSI	380	1.572	3	9	—	—	—	—	—	—	43	164
216	TORRE DE'ROVERI	12	65	—	—	—	—	—	—	—	—	—	—
217	TORRE PALLAVICINA	52	194	—	—	—	—	2	6	—	—	1	4
218	TRESCORE BALNEARIO	291	1.081	21	61	—	—	1	4	—	—	4	16
219	TREVIGLIO	448	1.504	46	123	8	17	6	22	1	2	5	13
220	TREVILO	135	581	4	18	8	32	1	2	—	—	3	8
221	UBIALE CLANEZZO	83	347	6	19	1	5	—	—	—	—	—	—
222	URGNANO	134	527	24	122	—	—	—	—	—	—	—	—
223	VALBONDIONE	708	2.108	9	31	—	—	2	11	—	—	10	34
224	VALBREMBO	59	225	14	62	—	—	—	—	—	—	1	1
225	VALGOGLIO	201	776	3	12	—	—	—	—	—	—	1	3
226	VALLEVE	167	478	1	2	—	—	—	—	—	—	3	14
227	VALNEGRA	93	311	—	—	29	37	—	—	—	—	1	8
228	VALSECCA	198	904	1	6	—	—	—	—	—	—	—	—
229	VALTORTA	137	509	—	—	—	—	2	6	—	—	1	16
230	VEDESETA	198	779	1	4	—	—	—	—	—	—	3	42
231	VERCURAGO	125	457	6	23	—	—	4	17	—	—	3	10
232	VERDELLINO	114	448	13	58	1	4	1	5	—	—	4	30
233	VERDELLO	114	428	6	27	—	—	—	—	—	—	1	2
234	VERTOVA	220	797	8	29	—	—	—	—	—	—	3	14
235	VIADANICA	63	302	—	—	—	—	—	—	—	—	—	—
236	VIGANO SAN MARTINO	65	276	6	24	—	—	—	—	—	—	—	—
237	VIGOLO	148	668	—	—	—	—	—	—	—	—	—	—
238	VILLA D'ADDA	152	642	1	4	—	—	—	—	—	—	2	19
239	VILLA D'ALME'	177	727	—	—	—	—	1	5	—	—	2	7
240	VILLA DI SERIO	67	275	6	26	—	—	1	4	—	—	5	19
241	VILLA D'OGNA	135	523	2	19	—	—	—	—	—	—	1	3
242	VILLONGO	227	877	6	27	—	—	1	4	—	—	4	18
243	VILMINORE DI SCALVE	568	2.127	4	16	—	—	2	7	—	—	20	87
244	ZANDOBBIO	66	264	1	16	—	—	—	—	—	—	—	—
245	ZANICA	87	362	2	8	—	—	—	—	—	—	—	—
246	ZOGNO	1.398	4.722	12	51	1	6	4	18	—	—	28	108
	TOTALE PROVINCIA	67.058	246.334	3.009	11.234	300	1.168	604	2.049	14	72	747	3.583



parte seconda
dati provinciali

TAV. 1 — Popolazione residente per singolo anno di età, sesso e stato civile

ETÀ (anni)	MASCHI						FEMMINE					
	CELIBI	CONIUGATI	VEDOVI	SEPARATI LEGALMENTE	DIVORZIATI	TOTALE	NUBILI	CONIUGATE	VEDOVE	SEPARATE LEGALMENTE	DIVORZIATE	TOTALE
0	5.139	—	—	—	—	5.139	4.964	—	—	—	—	4.964
1	5.194	—	—	—	—	5.194	5.066	—	—	—	—	5.066
2	5.441	—	—	—	—	5.441	5.431	—	—	—	—	5.431
3	5.986	—	—	—	—	5.986	5.799	—	—	—	—	5.799
4	6.020	—	—	—	—	6.020	5.975	—	—	—	—	5.975
meno di 5	27.780	—	—	—	—	27.780	27.235	—	—	—	—	27.235
5	6.393	—	—	—	—	6.393	6.213	—	—	—	—	6.213
6	6.939	—	—	—	—	6.939	6.815	—	—	—	—	6.815
7	7.185	—	—	—	—	7.185	6.992	—	—	—	—	6.992
8	7.140	—	—	—	—	7.140	7.051	—	—	—	—	7.051
9	7.326	—	—	—	—	7.326	7.062	—	—	—	—	7.062
5 - 9	34.983	—	—	—	—	34.983	34.133	—	—	—	—	34.133
10	7.534	—	—	—	—	7.534	7.197	—	—	—	—	7.197
11	7.433	—	—	—	—	7.433	7.226	—	—	—	—	7.226
12	7.535	—	—	—	—	7.535	7.334	—	—	—	—	7.334
13	7.627	—	—	—	—	7.627	7.515	—	—	—	—	7.515
14	7.742	—	—	—	—	7.742	7.883	—	—	—	—	7.883
10 - 14	37.871	—	—	—	—	37.871	37.155	—	—	—	—	37.155
15	8.368	—	—	—	—	8.368	8.066	—	—	—	—	8.066
16	8.352	27	4	2	—	8.385	8.140	42	2	1	—	8.185
17	8.326	27	4	1	—	8.358	8.084	86	6	2	—	8.178
18	7.762	42	11	4	—	7.819	7.407	311	6	1	—	7.725
19	7.407	59	6	12	—	7.484	6.723	730	4	2	—	7.459
15 - 19	40.215	155	25	19	—	40.414	38.420	1.169	18	6	—	39.613
20	7.149	121	4	10	2	7.286	5.758	1.442	8	7	—	7.215
21	6.851	322	4	5	—	7.182	4.822	2.294	7	10	—	7.133
22	6.547	627	1	11	—	7.186	3.799	3.182	5	22	1	7.009
23	5.633	1.218	—	8	—	6.859	2.833	3.816	6	44	1	6.700
24	4.843	1.858	—	14	1	6.716	2.234	4.280	10	52	3	6.579
20 - 24	31.023	4.146	9	48	3	35.229	19.446	15.014	36	135	5	34.636
25	4.049	2.613	3	27	3	6.695	1.785	4.797	15	73	6	6.676
26	3.361	3.319	4	32	3	6.719	1.527	4.997	17	71	12	6.624
27	2.694	3.983	2	47	3	6.729	1.160	5.100	18	87	3	6.368
28	2.246	4.334	2	54	5	6.641	989	5.383	31	93	5	6.501
29	1.913	4.800	4	70	3	6.790	884	5.390	23	90	12	6.399
25 - 29	14.263	19.049	15	230	17	33.574	6.345	25.667	104	414	38	32.568
30	1.650	5.075	9	77	4	6.815	807	5.683	34	90	9	6.623
31	1.565	5.663	8	76	11	7.323	788	5.950	37	91	12	6.878
32	1.353	6.010	7	104	7	7.481	697	6.178	55	94	13	7.037
33	1.174	5.856	11	92	4	7.137	666	6.073	65	97	15	6.916
34	1.002	5.906	12	91	11	7.022	565	5.915	76	96	21	6.673
30 - 34	6.744	28.510	47	440	37	35.778	3.523	29.799	267	468	70	34.127
35	1.005	5.976	20	104	8	7.113	567	5.955	87	102	25	6.736
36	757	4.716	13	85	8	5.579	427	4.662	81	64	14	5.248
37	821	5.252	17	64	16	6.170	450	5.286	92	78	26	5.932
38	758	4.993	26	76	11	5.864	470	5.022	104	68	21	5.685
39	797	5.380	20	84	19	6.300	409	5.353	140	69	18	5.989
35 - 39	4.138	26.317	96	413	62	31.026	2.323	26.278	504	381	104	29.590
40	775	5.746	25	62	17	6.625	525	5.451	136	62	27	6.201
41	807	6.040	21	75	19	6.962	525	5.747	197	70	21	6.560
42	765	5.887	32	71	31	6.786	562	5.757	217	64	32	6.632
43	708	5.750	38	62	19	6.577	521	5.451	222	49	21	6.264
44	619	5.138	40	53	16	5.866	514	4.935	228	66	20	5.763
40 - 44	3.674	28.561	156	323	102	32.816	2.647	27.341	1.000	311	121	31.420

segue TAV. 1 — Popolazione residente per singolo anno di età, sesso e stato civile

ETÀ (anni)	MASCHI						FEMMINE					
	CELIBI	CONIUGATI	VEDOVI	SEPARATI LEGALMENTE	DIVORZIATI	TOTALE	NUBILI	CONIUGATE	VEDOVE	SEPARATE LEGALMENTE	DIVORZIATE	TOTALE
45	591	4.870	52	48	10	5.571	503	4.670	287	50	19	5.529
46	590	5.237	49	62	22	5.960	545	4.864	331	51	25	5.816
47	617	4.927	68	43	14	5.669	516	4.637	351	52	19	5.575
48	662	4.914	84	42	26	5.728	589	4.427	406	46	14	5.482
49	565	4.843	72	41	18	5.539	592	4.514	454	31	15	5.606
45 - 49	3.025	24.791	325	236	90	28.467	2.745	23.112	1.829	230	92	28.008
50	594	4.785	88	45	19	5.531	676	4.378	506	42	22	5.624
51	596	4.957	107	45	21	5.726	722	4.494	636	36	21	5.909
52	534	4.495	93	58	17	5.197	683	4.101	692	36	25	5.537
53	503	4.511	127	27	16	5.184	637	3.946	751	35	23	5.392
54	472	4.425	118	32	20	5.067	689	3.909	786	30	17	5.431
50 - 54	2.699	23.173	533	207	93	26.705	3.407	20.828	3.371	179	108	27.893
55	462	4.181	136	46	12	4.837	632	3.772	823	25	15	5.267
56	447	4.139	147	44	14	4.791	733	3.650	966	22	16	5.387
57	418	4.004	176	30	19	4.647	740	3.566	1.012	37	13	5.368
58	362	3.849	165	32	15	4.423	685	3.216	1.081	31	16	5.029
59	298	3.569	173	18	20	4.078	675	3.144	1.110	24	12	4.965
55 - 59	1.987	19.742	797	170	80	22.776	3.465	17.348	4.992	139	72	26.016
60	357	3.377	151	38	10	3.933	615	2.919	1.206	22	15	4.777
61	297	3.223	196	22	7	3.745	665	2.705	1.282	27	12	4.691
62	186	1.962	144	15	11	2.318	411	1.506	895	11	7	2.830
63	156	1.625	137	16	2	1.936	406	1.281	770	8	4	2.469
64	189	1.815	148	16	6	2.174	425	1.375	923	12	13	2.748
60 - 64	1.185	12.002	776	107	36	14.106	2.522	9.786	5.076	80	51	17.515
65	216	2.194	232	16	6	2.664	540	1.752	1.352	9	5	3.658
66	216	2.592	281	20	6	3.115	656	1.854	1.642	11	11	4.174
67	257	2.589	347	13	6	3.212	681	1.895	1.678	10	10	4.274
68	214	2.530	358	15	—	3.117	721	1.778	1.820	10	10	4.339
69	236	2.211	369	19	6	2.841	678	1.538	1.759	8	6	3.989
65 - 69	1.139	12.116	1.587	83	24	14.949	3.276	8.817	8.251	48	42	20.434
70	211	2.048	379	12	3	2.653	626	1.382	1.746	5	6	3.765
71	191	1.866	421	11	—	2.489	667	1.247	1.828	8	4	3.754
72	179	1.648	429	3	5	2.264	633	1.029	1.681	6	1	3.350
73	147	1.424	413	5	3	1.992	615	870	1.711	11	3	3.210
74	139	1.208	399	5	1	1.752	589	735	1.688	4	2	3.018
70 - 74	867	8.194	2.041	36	12	11.150	3.130	5.263	8.654	34	16	17.097
75	116	985	376	6	3	1.486	530	651	1.650	4	2	2.837
76	124	898	358	4	—	1.384	503	484	1.435	1	3	2.426
77	71	760	383	5	3	1.222	465	395	1.470	5	1	2.336
78	94	612	353	3	—	1.062	419	319	1.366	3	1	2.108
79	71	519	291	2	—	883	419	280	1.278	1	4	1.982
75 - 79	476	3.774	1.761	20	6	6.037	2.336	2.129	7.199	14	11	11.689
80 - 84	212	1.320	1.185	10	2	2.729	1.258	674	4.372	7	2	6.313
85 - 89	71	325	512	—	1	909	511	125	1.780	2	2	2.420
90 - 94	14	56	149	—	—	219	128	21	481	2	1	613
95 - 99	2	4	21	—	—	27	19	1	69	—	—	89
100 E PIU'	—	—	—	—	—	—	2	—	6	—	—	8
TOTALE	212.368	212.235	10.035	2.342	565	437.545	194.026	213.372	47.989	2.450	735	458.572

TAV. 2 - Popolazione presente per singolo anno di età, sesso e stato civile

ETÀ (anni)	MASCHI						FEMMINE					
	CELIBI	CONIUGATI	VEDOVI	SEPARATI LEGALMENTE	DIVORZIATI	TOTALE	NUBILI	CONIUGATE	VEDOVE	SEPARATE LEGALMENTE	DIVORZIATE	TOTALE
0	5.103	—	—	—	—	5.103	4.964	—	—	—	—	4.964
1	5.173	—	—	—	—	5.173	5.044	—	—	—	—	5.044
2	5.400	—	—	—	—	5.400	5.407	—	—	—	—	5.407
3	5.937	—	—	—	—	5.937	5.753	—	—	—	—	5.753
4	5.989	—	—	—	—	5.989	5.943	—	—	—	—	5.943
meno di 5	27.602	—	—	—	—	27.602	27.111	—	—	—	—	27.111
5	6.365	—	—	—	—	6.365	6.193	—	—	—	—	6.193
6	6.921	—	—	—	—	6.921	6.776	—	—	—	—	6.776
7	7.169	—	—	—	—	7.169	6.958	—	—	—	—	6.958
8	7.150	—	—	—	—	7.150	7.034	—	—	—	—	7.034
9	7.349	—	—	—	—	7.349	7.038	—	—	—	—	7.038
5 - 9	34.954	—	—	—	—	34.954	33.999	—	—	—	—	33.999
10	7.544	—	—	—	—	7.544	7.201	—	—	—	—	7.201
11	7.468	—	—	—	—	7.468	7.218	—	—	—	—	7.218
12	7.577	—	—	—	—	7.577	7.333	—	—	—	—	7.333
13	7.673	—	—	—	—	7.673	7.515	—	—	—	—	7.515
14	7.751	—	—	—	—	7.751	7.873	—	—	—	—	7.873
10 - 14	38.013	—	—	—	—	38.013	37.140	—	—	—	—	37.140
15	8.386	—	—	—	—	8.386	8.068	—	—	—	—	8.068
16	8.347	26	3	1	—	8.377	8.112	42	2	1	—	8.157
17	8.352	29	5	1	—	8.387	8.060	88	7	2	—	8.157
18	7.472	41	11	2	—	7.526	7.367	312	6	1	—	7.686
19	5.835	58	3	5	—	5.901	6.670	724	6	2	—	7.402
15 - 19	38.392	154	22	9	—	38.577	38.277	1.166	21	6	—	39.470
20	6.496	119	4	2	—	6.621	5.725	1.416	9	7	—	7.157
21	6.633	316	5	5	—	6.959	4.777	2.272	5	11	—	7.065
22	6.405	623	1	9	—	7.038	3.772	3.169	5	24	1	6.971
23	5.522	1.208	1	8	—	6.739	2.822	3.807	6	46	1	6.682
24	4.712	1.850	—	13	1	6.576	2.214	4.258	12	54	2	6.540
20 - 24	29.768	4.116	11	37	1	33.933	19.310	14.922	37	142	4	34.415
25	3.950	2.592	3	31	4	6.580	1.779	4.781	16	73	5	6.654
26	3.279	3.293	5	32	3	6.612	1.508	4.956	17	72	8	6.561
27	2.639	3.912	2	46	3	6.602	1.178	5.088	17	89	3	6.375
28	2.180	4.285	3	51	5	6.524	984	5.341	30	93	5	6.453
29	1.861	4.726	4	65	4	6.660	885	5.372	26	88	11	6.382
25 - 29	13.909	18.808	17	225	19	32.978	6.334	25.538	106	415	32	32.425
30	1.610	5.013	11	77	4	6.715	799	5.624	35	91	8	6.557
31	1.519	5.585	8	74	11	7.197	796	5.922	37	92	11	6.858
32	1.326	5.946	7	101	7	7.387	697	6.155	55	96	11	7.014
33	1.140	5.778	10	92	5	7.025	654	6.052	66	97	14	6.883
34	981	5.805	11	92	11	6.900	576	5.878	74	93	21	6.642
30 - 34	6.576	28.127	47	436	38	35.224	3.522	29.631	267	469	65	33.954
35	990	5.916	20	100	8	7.034	570	5.936	86	98	26	6.716
36	728	4.668	13	88	7	5.504	423	4.628	82	63	13	5.209
37	806	5.170	17	62	17	6.072	449	5.254	89	79	25	5.896
38	744	4.919	26	76	11	5.776	461	5.006	105	66	21	5.659
39	781	5.318	20	82	15	6.216	405	5.332	139	64	18	5.958
35 - 39	4.049	25.991	96	408	58	30.602	2.308	26.156	501	370	103	29.438
40	763	5.677	25	63	16	6.544	518	5.428	133	62	26	6.167
41	780	5.978	21	72	18	6.869	526	5.728	198	69	20	6.541
42	762	5.825	32	73	29	6.721	558	5.742	214	63	31	6.608
43	695	5.664	40	65	18	6.482	513	5.432	223	50	21	6.239
44	605	5.089	40	56	14	5.804	509	4.917	227	67	19	5.739
40 - 44	3.605	28.233	158	329	95	32.420	2.624	27.247	995	311	117	31.294

segue TAV. 2 — Popolazione presente per singolo anno di età, sesso e stato civile

ETÀ (anni)	MASCHI						FEMMINE					
	CELIBI	CONIUGATI	VEDOVI	SEPARATI LEGALMENTE	DIVORZIATI	TOTALE	NUBILI	CONIUGATE	VEDOVE	SEPARATE LEGALMENTE	DIVORZIATE	TOTALE
45	582	4.814	52	48	10	5.506	493	4.663	280	48	20	5.504
46	587	5.196	48	64	21	5.916	546	4.849	326	51	21	5.793
47	611	4.866	69	44	15	5.605	517	4.631	350	52	18	5.568
48	653	4.842	84	42	23	5.644	583	4.395	403	46	13	5.440
49	562	4.785	72	40	18	5.477	585	4.487	456	32	14	5.574
45 - 49	2.995	24.503	325	238	87	28.148	2.724	23.025	1.815	229	86	27.879
50	592	4.715	85	44	19	5.455	676	4.354	510	42	23	5.605
51	599	4.909	104	46	22	5.680	719	4.502	637	34	21	5.913
52	531	4.447	94	56	16	5.144	684	4.088	691	38	24	5.525
53	512	4.455	129	26	18	5.140	634	3.942	747	36	23	5.382
54	466	4.404	117	33	20	5.040	683	3.888	792	31	16	5.410
50 - 54	2.700	22.930	529	205	95	26.459	3.396	20.774	3.377	181	107	27.835
55	455	4.161	139	47	12	4.814	643	3.767	828	24	16	5.278
56	458	4.119	148	43	15	4.783	731	3.643	960	22	16	5.372
57	429	3.966	173	31	18	4.617	742	3.554	1.002	37	12	5.347
58	367	3.824	165	32	15	4.403	696	3.203	1.084	29	15	5.027
59	300	3.542	174	19	21	4.056	682	3.131	1.108	24	12	4.957
55 - 59	2.009	19.612	799	172	81	22.673	3.494	17.298	4.982	136	71	25.981
60	357	3.373	154	37	10	3.931	611	2.926	1.209	22	18	4.786
61	307	3.215	197	21	7	3.747	672	2.705	1.290	26	11	4.704
62	197	1.960	145	16	10	2.328	414	1.504	894	11	10	2.833
63	158	1.634	139	16	2	1.949	413	1.276	777	9	3	2.478
64	192	1.830	143	16	6	2.187	427	1.378	924	11	13	2.753
60 - 64	1.211	12.012	778	106	35	14.142	2.537	9.789	5.094	79	55	17.554
65	232	2.200	232	19	8	2.691	541	1.753	1.350	10	5	3.659
66	224	2.601	283	19	5	3.132	670	1.858	1.646	11	9	4.194
67	265	2.601	344	14	4	3.228	678	1.907	1.677	9	9	4.280
68	224	2.539	360	16	—	3.139	724	1.785	1.824	9	9	4.351
69	239	2.216	369	18	6	2.848	673	1.551	1.763	8	4	3.999
65 - 69	1.184	12.157	1.588	86	23	15.038	3.286	8.854	8.260	47	36	20.483
70	221	2.057	386	13	3	2.680	638	1.381	1.746	5	5	3.775
71	195	1.876	423	11	1	2.506	676	1.254	1.834	8	4	3.776
72	182	1.671	429	2	5	2.289	643	1.038	1.694	6	2	3.383
73	158	1.434	427	5	3	2.027	623	877	1.695	11	3	3.209
74	149	1.211	400	5	2	1.767	594	735	1.697	5	2	3.033
70 - 74	905	8.249	2.065	36	14	11.269	3.174	5.285	8.666	35	16	17.176
75	118	997	377	6	3	1.501	542	653	1.651	4	2	2.852
76	129	897	373	4	—	1.403	509	495	1.462	1	3	2.470
77	70	777	390	6	3	1.246	467	396	1.499	4	1	2.367
78	97	627	361	2	—	1.087	432	314	1.395	1	1	2.143
79	67	525	290	2	1	885	427	279	1.289	1	4	2.000
75 - 79	481	3.823	1.791	20	7	6.122	2.377	2.137	7.296	11	11	11.832
80 - 84	223	1.332	1.221	10	3	2.789	1.272	684	4.471	5	2	6.434
85 - 89	82	330	524	—	—	936	521	127	1.830	1	2	2.481
90 - 94	17	56	156	—	—	229	129	22	473	1	—	625
95 - 99	2	5	19	—	—	26	19	1	72	—	—	92
100 E PIU'	—	—	—	—	—	—	2	—	6	—	—	8
TOTALE	208.677	210.438	10.146	2.317	556	432.134	193.556	212.656	48.269	2.438	707	457.626

TAV. 3 - Popolazione residente per sesso, classe di età e luogo di nascita

LUOGO DI NASCITA	Meno di 6 anni	6-13	14-18	19-24	25-44	45-64	65 e più	TOTALE
A — TOTALE								
Nello stesso Comune di residenza	30.694	57.462	48.276	52.041	152.031	118.648	58.787	517.939
In altro Comune della stessa Provincia	31.184	45.466	23.052	20.141	60.566	41.384	20.326	242.119
In altra Provincia della stessa Regione	3.883	7.949	4.805	5.039	18.193	13.016	7.624	60.509
Varese	36	161	127	159	463	360	227	1.533
Como	1.690	2.624	1.302	988	2.470	1.291	856	11.221
Sondrio	26	70	60	88	476	408	216	1.344
Milano	1.449	3.583	2.038	2.060	5.957	4.001	2.656	21.744
Brescia	523	1.082	834	1.124	5.636	4.085	1.860	15.144
Pavia	38	91	81	84	372	350	274	1.290
Cremona	98	292	323	465	2.308	2.007	1.236	6.729
Mantova	23	46	40	71	511	514	299	1.504
In altre Regioni	1.351	3.111	2.696	5.249	26.330	15.900	6.316	60.953
Piemonte	78	255	194	295	1.110	913	582	3.427
Valle d'Aosta	6	12	14	3	87	39	18	179
Trentino-Alto Adige	16	68	54	90	529	404	168	1.329
Bolzano-Bozen	7	36	15	37	193	98	32	418
Trento	9	32	39	53	336	306	136	911
Veneto	69	228	202	278	2.374	2.440	1.294	6.885
Friuli-Venezia Giulia	24	79	61	89	602	640	367	1.862
Liguria	84	241	221	227	655	532	257	2.217
Emilia-Romagna	86	216	173	231	1.529	1.571	781	4.587
Toscana	49	103	109	133	886	932	435	2.647
Umbria	18	17	15	35	254	170	65	574
Marche	37	53	35	62	612	406	153	1.358
Lazio	61	142	96	184	882	453	123	1.941
Abruzzi	21	55	48	77	739	418	123	1.481
Molise	2	17	17	37	254	119	46	492
Campania	236	405	354	756	3.273	1.404	323	6.751
Puglia	137	300	244	600	3.175	1.394	459	6.309
Basilicata	17	59	52	145	609	359	97	1.338
Calabria	135	218	263	744	2.938	1.158	289	5.745
Sicilia	247	532	471	1.007	4.730	2.109	605	9.701
Sardegna	28	111	73	256	1.092	439	131	2.130
ITALIA	67.112	113.988	78.829	82.470	257.120	188.948	93.053	881.520
ESTERO	509	1.923	1.880	2.338	3.779	2.538	1.630	14.597
TOTALE	67.621	115.911	80.709	84.808	260.899	191.486	94.683	896.117
B — MASCHI								
Nello stesso Comune di residenza	15.452	29.015	24.337	27.351	82.020	59.562	23.450	261.187
In altro Comune della stessa Provincia	15.869	23.163	11.566	9.317	27.537	17.986	7.088	112.526
In altra Provincia della stessa Regione	1.935	3.985	2.401	2.302	8.567	5.604	2.552	27.346
Varese	18	79	61	74	221	173	75	701
Como	838	1.260	641	474	1.201	608	290	5.312
Sondrio	15	37	32	38	182	122	56	482
Milano	743	1.839	1.026	959	2.969	1.793	884	10.213
Brescia	247	559	418	470	2.430	1.652	597	6.373
Pavia	20	41	37	39	165	149	100	551
Cremona	43	147	164	215	1.125	878	442	3.014
Mantova	11	23	22	33	274	229	108	700
In altre Regioni	667	1.575	1.406	2.625	13.514	7.816	2.411	30.014
Piemonte	34	125	106	137	544	376	194	1.516
Valle d'Aosta	3	6	5	1	40	12	4	71
Trentino-Alto Adige	5	26	28	36	232	148	48	523
Bolzano-Bozen	3	14	6	16	91	39	13	182
Trento	2	12	22	20	141	109	35	341
Veneto	36	113	98	131	1.117	983	424	2.902
Friuli-Venezia Giulia	12	35	37	36	235	268	111	734
Liguria	48	105	116	97	301	243	108	1.018
Emilia-Romagna	39	120	94	109	725	747	272	2.106
Toscana	25	46	53	58	435	445	163	1.225
Umbria	6	6	6	20	126	87	20	271
Marche	14	28	24	32	313	208	61	680
Lazio	30	65	46	97	475	241	51	1.005
Abruzzi	11	30	17	38	357	194	43	690
Molise	1	9	5	20	126	56	20	237
Campania	111	213	185	374	1.785	783	158	3.609
Puglia	76	168	124	352	1.762	758	211	3.451
Basilicata	6	30	29	76	312	200	36	689
Calabria	73	118	154	349	1.518	590	127	2.929
Sicilia	124	278	238	537	2.541	1.251	301	5.270
Sardegna	13	54	41	125	570	226	59	1.088
ITALIA	33.923	57.738	39.710	41.595	131.638	90.968	35.501	431.073
ESTERO	250	981	962	1.118	1.556	1.086	519	6.472
TOTALE	34.173	58.719	40.672	42.713	133.194	92.054	36.020	437.545

TAV. 4 - Popolazione residente in età da 6 anni in poi per grado di istruzione, sesso, classe di età, condizione professionale o non professionale

CLASSI DI ETÀ (anni) — CONDIZIONE	GRADO DI ISTRUZIONE											
	LAUREATI		DIPLOMATI		FORNITI DI LICENZA DI SCUOLA MEDIA INFERIORE		FORNITI DI LICENZA DI SCUOLA ELEMENTARE		ALFABETI PRIVI DI TITOLO DI STUDIO		ANALFABETI	
	MF	M	MF	M	MF	M	MF	M	MF	M	MF	M
TOTALE	15.829	10.102	73.679	40.135	227.772	120.377	395.343	179.417	112.466	51.828	3.407	1.513
6 - 10	—	—	—	—	—	—	5.290	2.684	65.721	33.321	230	119
11 - 14	—	—	—	—	16.029	7.610	42.871	21.995	1.310	687	85	45
15 - 19	—	—	6.327	2.435	67.848	34.742	5.446	3.040	259	130	147	67
20 - 24	268	104	19.194	9.909	39.912	20.394	10.099	4.625	254	136	138	61
25 - 44	10.599	6.291	35.005	21.029	74.172	41.954	137.045	62.067	3.350	1.566	728	287
45 - 54	2.172	1.617	6.185	3.444	15.037	8.527	79.986	38.116	7.115	3.212	578	256
55 - 64	1.695	1.259	4.068	2.073	8.132	4.390	56.740	25.066	9.311	3.888	467	206
65 e più	1.095	831	2.900	1.245	6.642	2.760	57.866	21.824	25.146	8.888	1.034	472
CONDIZIONE PROFESSIONALE	13.341	8.727	50.618	31.102	142.720	89.736	155.994	113.348	7.494	6.071	279	224
<i>-di cui disoccupati</i>	<i>148</i>	<i>60</i>	<i>1.315</i>	<i>537</i>	<i>4.350</i>	<i>1.979</i>	<i>3.188</i>	<i>2.033</i>	<i>215</i>	<i>169</i>	<i>10</i>	<i>7</i>
Imprenditori, liberi professionisti	2.078	1.902	2.843	2.564	2.819	2.367	3.058	2.506	34	25	—	—
Lavoratori in proprio	345	237	2.964	2.442	14.524	11.381	32.929	25.879	1.756	1.424	49	45
Coadiuvanti	59	33	1.083	667	4.900	2.765	5.590	2.002	218	83	9	3
Dirigenti e impiegati	10.602	6.368	35.601	19.568	31.072	15.082	9.227	6.276	52	44	—	—
Lavoratori dipendenti	257	187	8.127	5.861	89.405	58.141	105.190	76.685	5.434	4.495	221	176
Agricoltura	109	103	702	588	2.658	2.078	8.434	7.134	1.117	988	39	37
Imprenditori, liberi professionisti	28	27	133	125	160	139	164	134	7	6	—	—
Lavoratori in proprio	41	38	218	191	952	830	5.377	4.787	824	747	23	23
Coadiuvanti	3	3	58	45	482	368	582	240	36	13	1	—
Dirigenti e impiegati	26	25	188	144	163	105	88	78	—	—	—	—
Lavoratori dipendenti	11	10	105	83	901	636	2.223	1.895	250	222	15	14
Industrie	1.781	1.647	19.299	14.777	90.191	60.533	102.412	79.600	4.794	4.180	195	165
Imprenditori, liberi professionisti	79	76	411	380	606	548	1.279	1.177	—	—	—	—
Lavoratori in proprio	30	23	1.081	988	5.918	5.371	12.617	11.450	332	306	17	15
Coadiuvanti	10	7	305	246	1.122	864	937	490	33	20	3	2
Dirigenti e impiegati	1.520	1.431	12.150	8.833	13.807	7.408	4.955	3.690	27	24	—	—
Lavoratori dipendenti	142	110	5.352	4.330	68.738	46.342	82.624	62.793	4.402	3.830	175	148
Altre attività	11.451	6.977	30.617	15.737	49.871	27.125	45.148	26.614	1.583	903	45	22
Imprenditori, liberi professionisti	1.971	1.799	2.299	2.059	2.053	1.680	1.615	1.195	27	19	—	—
Lavoratori in proprio	274	176	1.665	1.263	7.654	5.180	14.935	9.642	600	371	9	7
Coadiuvanti	46	23	720	376	3.296	1.533	4.071	1.272	149	50	5	1
Dirigenti e impiegati	9.056	4.912	23.263	10.591	17.102	7.569	4.184	2.508	25	20	—	—
Lavoratori dipendenti	104	67	2.670	1.448	19.766	11.163	20.343	11.997	782	443	31	14
CONDIZIONE NON PROFESSIONALE	2.488	1.375	23.061	9.033	85.052	30.641	239.349	66.069	104.972	45.757	3.128	1.289
In cerca di prima occupazione	395	184	3.863	1.484	13.632	4.958	2.718	1.344	91	46	3	2
Scolari e studenti	82	49	7.600	4.093	33.014	16.228	49.042	25.104	67.139	34.062	—	—
Casalinghe	449	—	5.665	—	25.107	—	111.281	—	12.186	—	601	—
Ritirati dal lavoro	1.056	685	3.891	1.873	7.885	5.071	66.788	35.237	22.829	10.632	863	515
Altri	506	457	2.042	1.583	5.414	4.384	9.520	4.384	2.727	1.017	1.661	772

TAV. 5 - Popolazione residente attiva e non attiva per sesso e classe di età, attiva per

RAMI DI ATTIVITÀ ECONOMICA	CLASSI DI											
	Meno di 14		14 - 19		20 - 24		25 - 29		30 - 34		35 - 39	
	MF	M	MF	M	MF	M	MF	M	MF	M	MF	M
CONDIZIONE PROFESSIONALE	—	—	40.990	22.261	53.744	28.619	51.916	31.678	51.358	34.945	41.402	30.328
- di cui disoccupati	—	—	1.704	652	2.631	1.179	1.619	759	976	520	593	386
Imprenditori, liberi professionisti	—	—	20	17	460	375	1.187	974	1.722	1.485	1.606	1.378
Lavoratori in proprio	—	—	420	276	3.582	2.699	5.840	4.741	7.603	6.083	7.389	5.822
Coadiuvanti	—	—	1.179	791	2.197	1.446	1.567	908	1.365	584	1.196	381
Dirigenti e impiegati	—	—	4.139	785	13.620	4.490	16.111	7.458	15.906	9.130	10.966	7.170
Lavoratori dipendenti	—	—	35.232	20.392	33.885	19.609	27.211	17.597	24.762	17.663	20.245	15.577
Agricoltura	—	—	880	658	1.026	812	1.013	818	1.073	880	1.139	950
Imprenditori, liberi professionisti	—	—	3	3	11	10	28	22	51	42	73	61
Lavoratori in proprio	—	—	165	141	354	319	438	398	553	486	617	533
Coadiuvanti	—	—	271	229	218	179	138	95	111	61	70	26
Dirigenti e impiegati	—	—	16	5	55	31	75	46	79	59	53	48
Lavoratori dipendenti	—	—	425	280	388	273	334	257	279	232	326	282
Energia, gas e acqua	—	—	182	143	348	268	422	366	594	566	521	499
Imprenditori, liberi professionisti	—	—	—	—	—	—	—	—	1	1	—	—
Lavoratori in proprio	—	—	—	—	—	—	—	—	—	—	—	—
Coadiuvanti	—	—	—	—	—	—	—	—	—	—	—	—
Dirigenti e impiegati	—	—	16	4	126	68	124	86	192	172	178	160
Lavoratori dipendenti	—	—	166	139	222	200	298	280	401	393	343	339
Ind. estratt., trasf. min., chim.	—	—	1.525	988	3.152	2.247	3.579	2.839	4.021	3.480	3.632	3.272
Imprenditori, liberi professionisti	—	—	—	—	5	3	6	5	15	13	13	13
Lavoratori in proprio	—	—	4	3	37	26	77	67	84	75	108	96
Coadiuvanti	—	—	16	14	17	16	14	14	10	5	8	2
Dirigenti e impiegati	—	—	186	41	799	375	1.039	616	1.046	764	878	726
Lavoratori dipendenti	—	—	1.319	930	2.294	1.827	2.443	2.137	2.866	2.623	2.625	2.435
Ind. lavoraz. metalli, mecc. prec.	—	—	8.658	6.648	9.960	7.196	9.121	7.327	8.462	7.037	6.896	6.069
Imprenditori, liberi professionisti	—	—	1	1	4	4	22	14	57	45	54	46
Lavoratori in proprio	—	—	20	15	433	400	687	647	842	774	761	693
Coadiuvanti	—	—	56	50	138	118	96	88	59	34	50	25
Dirigenti e impiegati	—	—	503	118	2.080	850	2.250	1.421	2.042	1.502	1.528	1.255
Lavoratori dipendenti	—	—	8.078	6.464	7.305	5.824	6.066	5.157	5.462	4.682	4.503	4.050
Ind. alim., tess., pelli, legno	—	—	14.259	4.543	14.712	4.779	11.812	4.741	9.768	4.976	7.550	4.490
Imprenditori, liberi professionisti	—	—	1	1	19	15	26	18	57	45	65	48
Lavoratori in proprio	—	—	38	16	368	230	657	472	830	606	882	663
Coadiuvanti	—	—	139	104	252	185	194	123	132	67	119	45
Dirigenti e impiegati	—	—	758	153	1.802	555	1.818	813	1.702	1.033	1.296	896
Lavoratori dipendenti	—	—	13.323	4.269	12.271	3.794	9.117	3.315	7.047	3.225	5.188	2.838
Ind. costr., install. impianti	—	—	5.673	5.366	5.972	5.537	5.375	5.067	5.700	5.517	4.942	4.816
Imprenditori, liberi professionisti	—	—	2	2	50	47	101	100	188	182	185	180
Lavoratori in proprio	—	—	61	61	935	924	1.521	1.512	1.858	1.829	1.549	1.530
Coadiuvanti	—	—	112	108	182	180	93	86	62	55	47	43
Dirigenti e impiegati	—	—	210	45	490	199	453	252	423	332	275	219
Lavoratori dipendenti	—	—	5.288	5.150	4.315	4.187	3.207	3.117	3.169	3.119	2.886	2.844
Commercio, pubbl. esercizi	—	—	5.885	3.240	7.806	4.046	7.244	4.219	7.154	4.500	6.496	4.124
Imprenditori, liberi professionisti	—	—	9	8	220	176	385	320	504	425	613	497
Lavoratori in proprio	—	—	73	31	856	526	1.699	1.190	2.453	1.710	2.652	1.769
Coadiuvanti	—	—	531	262	1.228	654	931	430	904	315	846	223
Dirigenti e impiegati	—	—	748	174	2.081	679	2.061	915	1.610	927	1.162	770
Lavoratori dipendenti	—	—	4.524	2.765	3.421	2.011	2.168	1.364	1.683	1.123	1.223	865
Trasporti e comunicazioni	—	—	276	141	1.466	1.005	1.892	1.540	2.269	1.956	1.806	1.565
Imprenditori, liberi professionisti	—	—	—	—	2	2	6	6	7	6	10	7
Lavoratori in proprio	—	—	7	5	157	150	285	273	387	377	334	324
Coadiuvanti	—	—	15	13	80	78	48	47	36	29	18	11
Dirigenti e impiegati	—	—	86	17	495	166	560	296	719	494	502	352
Lavoratori dipendenti	—	—	168	106	732	609	993	918	1.120	1.050	942	871
Credito, assic.; serv. imprese	—	—	890	93	2.752	1.163	2.853	1.920	2.634	2.082	1.878	1.583
Imprenditori, liberi professionisti	—	—	3	2	117	94	413	327	617	540	492	440
Lavoratori in proprio	—	—	7	2	22	13	40	33	63	51	59	49
Coadiuvanti	—	—	6	1	9	9	6	3	12	2	11	1
Dirigenti e impiegati	—	—	858	81	2.493	956	2.234	1.409	1.815	1.375	1.214	1.004
Lavoratori dipendenti	—	—	16	7	111	91	160	148	127	114	102	89
Pubblica amm.ne; servizi	—	—	2.762	441	6.550	1.566	8.605	2.841	9.683	3.951	6.542	2.960
Imprenditori, liberi professionisti	—	—	1	—	32	24	200	162	225	186	101	86
Lavoratori in proprio	—	—	45	2	420	111	436	149	533	175	427	165
Coadiuvanti	—	—	33	10	73	27	47	22	39	16	27	5
Dirigenti e impiegati	—	—	758	147	3.199	611	5.497	1.604	6.278	2.472	3.880	1.740
Lavoratori dipendenti	—	—	1.925	282	2.826	793	2.425	904	2.608	1.102	2.107	964
In cerca di prima occupazione	—	—	14.901	5.164	3.180	1.459	1.251	611	645	336	296	153
TOTALE POP. ATTIVA	—	—	55.891	27.425	56.924	30.078	53.167	32.289	52.003	35.281	41.698	30.481
Scolari e studenti	117.631	59.574	34.569	17.140	5.263	2.981	1.205	727	150	96	39	17
Casalinghe	—	—	1.227	—	5.129	—	10.770	—	16.890	—	17.743	—
Ritirati dal lavoro	—	—	90	52	59	17	108	28	187	59	347	118
Altri	65.901	33.318	3.875	3.539	2.490	2.153	892	530	675	342	789	410
TOTALE POP. NON ATTIVA	183.532	92.892	39.761	20.731	12.941	5.151	12.975	1.285	17.902	497	18.918	545

ramo di attività economica e posizione nella professione; non attiva per condizione non professionale

ETÀ (anni)

40 - 44		45 - 49		50 - 54		55 - 59		60 - 64		65 - 69		70 e più	
MF	M	MF	M	MF	M	MF	M	MF	M	MF	M	MF	M
41.728	31.865	34.948	27.053	29.683	23.055	17.434	14.287	4.278	3.195	1.808	1.236	1.157	686
537	368	481	358	426	325	245	226	14	12	—	—	—	—
1.699	1.485	1.331	1.157	1.138	1.001	868	772	401	366	222	194	178	160
7.899	6.340	6.584	5.166	5.779	4.487	4.147	3.217	1.886	1.528	904	691	534	358
1.391	437	1.167	356	917	301	586	214	186	96	64	22	44	17
9.164	6.460	6.343	4.572	5.654	4.062	3.306	2.387	827	522	349	211	169	91
21.575	17.143	19.523	15.802	16.195	13.204	8.527	7.697	978	683	269	118	232	60
1.481	1.234	1.647	1.367	1.943	1.657	1.683	1.460	717	666	301	281	156	145
90	76	75	67	63	59	54	51	17	17	19	16	8	7
861	771	1.025	888	1.313	1.153	1.150	1.013	579	548	245	237	135	129
91	23	90	16	80	17	63	13	20	7	5	1	5	2
54	44	44	38	41	37	33	29	9	9	5	5	1	1
385	320	413	358	446	391	383	354	92	85	27	22	7	6
458	439	365	343	314	297	141	132	6	5	2	2	1	1
1	1	2	2	—	—	—	2	—	—	—	—	—	—
—	—	—	—	—	—	—	—	—	—	—	—	—	—
—	—	—	—	—	—	—	—	—	—	—	—	—	—
148	134	98	82	103	90	43	38	4	3	—	—	—	—
309	304	265	259	211	207	96	92	2	2	2	2	1	1
4.384	4.098	4.107	3.867	3.560	3.384	1.839	1.789	156	145	31	27	19	18
28	26	30	27	23	21	20	20	10	9	4	3	8	8
114	104	70	65	52	50	41	40	22	22	9	7	4	4
9	4	9	5	5	2	4	2	2	—	1	—	1	1
856	758	692	622	658	603	322	301	41	40	11	11	2	2
3.377	3.206	3.306	3.148	2.822	2.708	1.452	1.426	81	74	6	6	4	3
6.437	5.773	5.132	4.676	4.373	3.983	2.419	2.310	231	205	86	75	44	43
74	64	62	55	58	55	56	49	19	18	12	11	5	5
629	592	421	388	327	298	246	237	74	72	34	34	19	19
45	17	23	7	30	12	11	4	5	4	4	2	—	—
1.258	1.080	886	773	759	660	406	373	30	27	13	12	7	6
4.431	4.020	3.740	3.453	3.199	2.958	1.700	1.647	103	84	23	16	13	13
7.623	5.002	6.600	4.414	5.255	3.547	2.363	2.048	364	293	127	108	78	60
96	77	68	54	72	56	34	29	21	20	14	13	11	11
970	771	746	585	551	436	400	329	139	119	66	61	32	28
141	53	96	25	68	23	41	19	15	7	7	3	1	1
1.156	876	878	697	750	574	325	282	42	36	18	16	11	9
5.260	3.225	4.812	3.053	3.814	2.458	1.563	1.389	147	111	22	15	23	11
5.285	5.168	4.416	4.354	3.359	3.294	1.944	1.923	242	235	51	50	24	17
249	244	241	238	150	147	85	85	28	28	15	15	5	5
1.432	1.421	951	944	583	580	222	221	64	64	15	14	10	9
49	38	27	23	14	10	4	3	2	2	—	—	—	—
296	251	167	144	161	136	83	76	16	14	5	5	—	—
3.259	3.214	3.030	3.005	2.451	2.421	1.550	1.538	132	127	16	16	9	3
6.857	4.369	5.758	3.650	4.912	3.125	3.280	2.126	1.265	833	673	396	472	243
610	495	482	387	404	326	281	227	128	105	68	51	56	44
3.026	2.031	2.710	1.777	2.432	1.545	1.793	1.128	861	573	492	301	318	156
985	272	856	254	669	214	439	157	133	70	44	15	35	12
1.043	740	723	527	591	437	317	257	59	43	26	18	26	20
1.193	831	987	705	816	603	450	357	84	42	43	11	37	11
1.873	1.686	1.575	1.412	1.255	1.110	727	648	153	130	28	27	20	16
14	9	15	10	11	10	9	6	1	1	3	3	6	5
437	424	358	349	301	291	180	174	68	68	16	15	8	8
25	17	28	14	21	12	11	9	2	2	—	—	—	—
469	364	327	249	282	204	177	131	38	26	3	3	3	2
928	872	847	790	640	593	350	328	44	33	6	6	3	1
1.563	1.348	958	816	781	668	507	466	183	172	65	59	57	53
433	399	259	235	232	214	185	177	120	115	48	45	50	48
44	39	35	32	33	28	28	25	15	15	4	4	—	—
11	2	10	2	7	1	3	1	—	—	1	1	—	—
984	833	555	463	443	370	254	229	36	32	11	8	7	5
91	75	99	84	66	55	37	34	12	10	1	1	—	—
5.767	2.748	4.390	2.154	3.931	1.990	2.531	1.385	961	511	444	211	286	90
104	94	97	82	125	113	142	126	57	53	39	37	29	27
386	187	268	138	187	106	87	50	64	47	23	18	8	5
35	11	28	10	23	10	10	6	7	4	2	—	2	1
2.900	1.380	1.973	977	1.866	951	1.346	671	552	292	257	133	112	46
2.342	1.076	2.024	947	1.730	810	946	532	281	115	123	23	135	11
259	145	76	59	40	37	51	51	3	3	—	—	—	—
41.987	32.010	35.024	27.112	29.723	23.092	17.485	14.338	4.281	3.198	1.808	1.236	1.157	686
27	6	3	1	—	—	—	—	—	—	—	—	—	—
20.505	—	18.923	—	18.820	—	15.281	—	8.938	—	8.858	—	12.205	—
716	282	1.364	715	4.451	2.714	14.035	7.438	17.023	10.265	22.991	13.034	41.941	19.291
1.001	518	1.161	639	1.604	899	1.991	1.000	1.379	643	1.726	679	3.997	1.094
22.249	806	21.451	1.355	24.875	3.613	31.307	8.438	27.340	10.908	33.575	13.713	58.143	20.385

TAV. 6 - Popolazione residente attiva e non attiva per sesso e stato civile; attiva per ramo di

RAMI DI ATTIVITÀ ECONOMICA POSIZIONE NELLA PROFESSIONE	MASCHI					TOTALE
	CELIBI	CONIUGATI	VEDOVI	SEPARATI LEGALMENTE	DIVORZIATI	
CONDIZIONE PROFESSIONALE	78.564	166.573	1.751	1.894	426	249.208
- di cui disoccupati	2.876	1.743	31	110	25	4.785
Imprenditori, liberi professionisti	1.284	7.737	115	180	48	9.364
Lavoratori in proprio	7.555	32.915	474	368	96	41.408
Coadiuvanti	2.841	2.671	13	25	3	5.553
Dirigenti e impiegati	12.004	34.490	210	540	94	47.338
Lavoratori dipendenti	54.880	88.760	939	781	185	145.545
Agricoltura, caccia, foreste, pesca	3.707	6.979	177	52	13	10.928
Imprenditori, liberi professionisti	49	364	7	9	2	431
Lavoratori in proprio	2.016	4.438	132	24	6	6.616
Coadiuvanti	539	129	—	1	—	669
Dirigenti e impiegati	89	257	2	3	1	352
Lavoratori dipendenti	1.014	1.791	36	15	4	2.860
Energia, gas e acqua	733	2.291	16	17	4	3.061
Imprenditori, liberi professionisti	—	6	—	—	—	6
Lavoratori in proprio	—	—	—	—	—	—
Coadiuvanti	—	—	—	—	—	—
Dirigenti e impiegati	150	673	4	9	1	837
Lavoratori dipendenti	583	1.612	12	8	3	2.218
Industrie estrattive, trasformazione minerali, chimiche	5.688	20.120	182	127	37	26.154
Imprenditori, liberi professionisti	10	129	3	3	3	148
Lavoratori in proprio	86	456	7	8	2	559
Coadiuvanti	37	28	—	—	—	65
Dirigenti e impiegati	878	3.908	24	37	12	4.859
Lavoratori dipendenti	4.677	15.599	148	79	20	20.523
Industrie lavorazione metalli, meccanica precisione	18.905	31.853	241	281	62	51.342
Imprenditori, liberi professionisti	23	333	4	7	—	367
Lavoratori in proprio	778	3.313	27	44	7	4.169
Coadiuvanti	220	137	1	3	—	361
Dirigenti e impiegati	1.856	6.110	33	67	11	8.077
Lavoratori dipendenti	16.028	21.960	176	160	44	38.368
Industrie alimentari, tessili, pelli, legno, altre	13.354	25.092	254	245	56	39.001
Imprenditori, liberi professionisti	31	343	5	6	2	387
Lavoratori in proprio	659	3.573	36	38	10	4.316
Coadiuvanti	362	290	2	1	—	655
Dirigenti e impiegati	1.320	4.527	27	57	9	5.940
Lavoratori dipendenti	10.982	16.359	184	143	35	27.703
Industria costruzioni, installazioni impianti edilizia	15.038	25.789	249	213	55	41.344
Imprenditori, liberi professionisti	103	1.149	11	8	2	1.273
Lavoratori in proprio	1.761	7.231	35	66	16	9.109
Coadiuvanti	335	210	1	2	—	548
Dirigenti e impiegati	430	1.226	3	13	1	1.673
Lavoratori dipendenti	12.409	15.973	199	124	36	28.741
Commercio, pubblici esercizi; riparazioni di veicoli	10.490	23.522	330	427	102	34.871
Imprenditori, liberi professionisti	397	2.536	39	71	18	3.061
Lavoratori in proprio	1.665	10.686	201	141	44	12.737
Coadiuvanti	1.176	1.673	9	17	3	2.878
Dirigenti e impiegati	1.512	3.843	28	105	19	5.507
Lavoratori dipendenti	5.740	4.784	53	93	18	10.688
Trasporti e comunicazioni	2.190	8.848	65	115	18	11.236
Imprenditori, liberi professionisti	6	54	3	1	1	65
Lavoratori in proprio	301	2.104	19	27	7	2.458
Coadiuvanti	115	117	—	—	—	232
Dirigenti e impiegati	455	1.817	11	19	2	2.304
Lavoratori dipendenti	1.313	4.756	32	68	8	6.177
Credito e assicurazione; servizi imprese; noleggio	2.649	7.539	54	154	27	10.423
Imprenditori, liberi professionisti	443	2.099	27	57	10	2.636
Lavoratori in proprio	48	232	6	5	—	291
Coadiuvanti	11	12	—	—	—	23
Dirigenti e impiegati	1.976	4.677	18	80	14	6.765
Lavoratori dipendenti	171	519	3	12	3	708
Pubblica amministrazione; servizi pubblici e privati	5.810	14.540	183	263	52	20.848
Imprenditori, liberi professionisti	222	724	16	18	10	990
Lavoratori in proprio	241	882	11	15	4	1.153
Coadiuvanti	46	75	—	1	—	122
Dirigenti e impiegati	3.338	7.452	60	150	24	11.024
Lavoratori dipendenti	1.963	5.407	96	79	14	7.559
In cerca di prima occupazione	7.287	659	16	47	9	8.018
TOTALE POPOLAZIONE ATTIVA	85.851	167.232	1.767	1.941	435	257.226
Scolari e studenti	80.389	131	12	10	—	80.542
Casalinghe	—	—	—	—	—	—
Ritirati dal lavoro	4.195	41.697	7.727	288	106	54.013
Altri	41.933	3.175	529	103	24	45.764
TOTALE POPOLAZIONE NON ATTIVA	126.517	45.003	8.268	401	130	180.319

attività economica e posizione nella professione; non attiva per condizione non professionale

FEMMINE						MASCHI E FEMMINE					
NUBILI	CONIUGATE	VEDOVE	SEPARATE LEGALMENTE	DIVORZIATE	TOTALE	CELIBI E NUBILI	CONIUGATI	VEDOVI	SEPARATI LEGALMENTE	DIVORZIATI	TOTALE
51.352	64.268	3.702	1.527	389	121.238	129.916	230.841	5.453	3.421	815	370.446
2.543	1.714	49	115	20	4.441	5.419	3.457	80	225	45	9.226
265	1.037	109	45	12	1.468	1.549	8.774	224	225	60	10.832
1.996	7.963	965	173	62	11.159	9.551	40.878	1.439	541	158	52.567
1.309	4.906	66	20	5	6.306	4.150	7.577	79	45	8	11.859
17.293	20.623	596	560	144	39.216	29.297	55.113	806	1.100	238	86.554
30.489	29.739	1.966	729	166	63.089	85.369	118.499	2.905	1.510	351	208.634
622	1.364	123	15	7	2.131	4.329	8.343	300	67	20	13.059
6	49	5	1	—	61	55	413	12	10	2	492
189	531	90	7	2	819	2.205	4.969	222	31	8	7.435
100	390	3	—	—	493	639	519	3	1	—	1.162
48	60	5	—	—	113	137	317	7	3	1	465
279	334	20	7	5	645	1.293	2.125	56	22	9	3.505
125	153	9	2	4	293	858	2.444	25	19	8	3.354
—	—	—	—	—	—	—	6	—	—	—	6
—	—	—	—	—	—	—	—	—	—	—	—
73	112	5	2	3	195	223	785	9	11	4	1.032
52	41	4	—	1	98	635	1.653	16	8	4	2.316
1.627	2.060	110	49	5	3.851	7.315	22.180	292	176	42	30.005
1	11	1	—	1	14	11	140	4	3	4	162
14	45	4	—	—	63	100	501	11	8	2	622
8	23	—	—	—	31	45	51	—	—	—	96
724	896	25	24	2	1.671	1.602	4.804	49	61	14	6.530
880	1.085	80	25	2	2.072	5.557	16.684	228	104	22	22.595
4.791	5.337	216	111	22	10.477	23.696	37.190	457	392	84	61.819
2	48	6	1	—	57	25	381	10	8	—	424
43	262	14	3	2	324	821	3.575	41	47	9	4.493
16	139	—	1	—	156	236	276	1	4	—	517
1.694	1.903	33	45	10	3.685	3.550	8.013	66	112	21	11.762
3.036	2.985	163	61	10	6.255	19.064	24.945	339	221	54	44.623
19.440	20.813	823	351	83	41.510	32.794	45.905	1.077	596	139	80.511
17	69	11	—	—	97	48	412	16	6	2	484
308	986	45	22	2	1.363	967	4.559	81	60	12	5.679
115	434	—	—	1	550	477	724	2	1	1	1.205
2.191	2.295	55	60	15	4.616	3.511	6.822	82	117	24	10.556
16.809	17.029	712	269	65	34.884	27.791	33.388	896	412	100	62.587
820	786	17	12	4	1.639	15.858	26.575	266	225	59	42.983
4	21	1	—	—	26	107	1.170	12	8	2	1.299
24	64	1	3	—	92	1.785	7.295	36	69	16	9.201
8	36	—	—	—	44	343	246	1	2	—	592
470	423	7	5	1	906	900	1.649	10	18	2	2.579
314	242	8	4	3	571	12.723	16.215	207	128	39	29.312
7.727	13.705	1.089	317	93	22.931	18.217	37.227	1.419	744	195	57.802
96	500	66	30	7	699	493	3.036	105	101	25	3.760
955	4.778	765	90	40	6.628	2.620	15.464	966	231	84	19.365
986	3.657	59	17	4	4.723	2.162	5.330	68	34	7	7.601
2.290	2.476	70	82	22	4.940	3.802	6.319	98	187	41	10.447
3.400	2.294	129	98	20	5.941	9.140	7.078	182	191	38	16.629
744	1.267	58	26	9	2.104	2.934	10.115	123	141	27	13.340
1	16	2	—	—	19	7	70	5	1	1	84
14	62	3	—	1	80	315	2.166	22	27	8	2.538
3	48	1	—	—	52	118	165	1	—	—	284
500	808	23	21	5	1.357	955	2.625	34	40	7	3.661
226	333	29	5	3	596	1.539	5.089	61	73	11	6.773
2.620	1.948	55	59	16	4.698	5.269	9.487	109	213	43	15.121
99	210	11	10	3	333	542	2.309	38	67	13	2.969
15	38	—	3	3	59	63	270	6	8	3	350
7	45	1	—	—	53	18	57	1	—	—	76
2.458	1.592	36	43	10	4.139	4.434	6.269	54	123	24	10.904
41	63	7	3	—	114	212	582	10	15	3	822
12.836	16.835	1.202	585	146	31.604	18.646	31.375	1.385	848	198	52.452
39	113	6	3	1	162	261	837	22	21	11	1.152
434	1.197	43	45	12	1.731	675	2.079	54	60	16	2.884
66	134	2	2	—	204	112	209	2	3	—	326
6.845	10.058	337	278	76	17.594	10.183	17.510	397	428	100	28.618
5.452	5.333	814	257	57	11.913	7.415	10.740	910	336	71	19.472
11.368	1.209	29	66	12	12.684	18.655	1.868	45	113	21	20.702
62.720	65.477	3.731	1.593	401	133.922	148.571	232.709	5.498	3.534	836	391.148
77.962	361	8	12	2	78.345	158.351	492	20	22	2	158.887
5.230	129.085	20.109	634	231	155.289	5.230	129.085	20.109	634	231	155.289
11.027	16.410	21.600	176	86	49.299	15.222	58.107	29.327	464	192	103.312
37.087	2.039	2.541	35	15	41.717	79.020	5.214	3.070	138	39	87.481
131.306	147.895	44.258	857	334	324.650	257.823	192.898	52.526	1.258	464	504.969

TAV. 7 - Popolazione residente attiva in condizione professionale per

N. CLASSIFICAZIONE	RAMI E CLASSI DI ATTIVITÀ ECONOMICA	POSIZIONE			
		IMPRENDITORI E LIBERI PROFESSIONISTI		LAVORATORI IN PROPRIO	
		MF	M	MF	M
0	Agricoltura, caccia, foreste, pesca	492	431	7.435	6.616
01	Agricoltura e caccia	486	425	7.253	6.446
02	Foreste	—	—	63	62
03	Pesca	—	—	11	11
04	Attività connesse con agricoltura	6	6	108	97
1	Energia, gas e acqua	6	6	—	—
1A	Estrazione di combustibili - Industria petrolifera	1	1	—	—
11	Industria dell'estrazione e agglomerazione di combustibili solidi	—	—	—	—
12	Cokerie	—	—	—	—
13	Industria dell'estrazione di petrolio e gas naturali	—	—	—	—
14	Industria petrolifera	1	1	—	—
15	Industria dei combustibili nucleari	—	—	—	—
1B	Energia elettrica, gas e acqua	5	5	—	—
16	Industria produzione e distribuzione di energia elettrica e gas	4	4	—	—
17	Industria raccolta, depurazione e distribuzione di acqua	1	1	—	—
2	Industrie estrattive, manifatturiere per trasformazione minerali, chimiche	162	148	622	559
21	Industria dell'estrazione di minerali metalliferi	6	5	8	7
22	Industria della produzione e prima trasformazione dei metalli	31	26	91	83
23	Industria estrazione di minerali non metalliferi; torbiere	12	11	55	54
24	Industria della lavorazione di minerali non metalliferi	61	57	423	382
25	Industrie chimiche	50	47	45	33
26	Industria della produzione di fibre artificiali e sintetiche	2	2	—	—
3	Industrie manifatturiere per lavorazione metalli; meccanica di precisione	424	387	4.493	4.169
31	Industria della costruzione di prodotti in metallo	267	229	2.630	2.485
32	Industria costruzione e installazione di macchine e di materiale meccanico	96	87	591	547
33	Industria della costruzione, installazione e riparazione di macchine	—	—	21	19
34	Industria costruzione e installazione di impianti e riparazione di materiale elettrico	45	37	997	904
35	Industria costruzione e montaggio di autoveicoli	5	3	44	40
36	Industria della costruzione di altri mezzi di trasporto	6	6	59	48
37	Industria della costruzione di strumenti di precisione	5	5	151	126
4	Industrie manifatturiere alimentari, tessili, abbigliamento, mobilio, altre	484	387	5.679	4.316
41	Industrie alimentari	12	10	458	397
42	Industrie dello zucchero, delle bevande e del tabacco	4	3	87	62
43	Industrie tessili	103	80	537	265
44	Industrie delle pelli e del cuoio	8	7	152	110
45	Industrie delle calzature, di abbigliamento e affini	141	99	1.284	606
46	Industrie del legno e del mobile in legno	73	65	2.236	2.141
47	Industrie della carta; stampa ed editoria	52	46	389	326
48	Industrie della gomma e manufatti di materie plastiche	78	65	290	229
49	Industrie manifatturiere diverse	13	12	246	180
5	Industrie costruzioni e installazioni impianti per edilizia	1.299	1.273	9.201	9.109
50	Edilizia e genio civile	1.299	1.273	9.201	9.109
6	Commercio, pubblici esercizi; riparazioni di veicoli	3.760	3.061	19.365	12.737
6A	Commercio, pubblici esercizi e alberghi	3.760	3.061	17.009	10.455
61	Commercio all'ingrosso	911	755	1.076	876
62	Commercio all'ingrosso di materiali da recupero	37	29	99	96
63	Intermediari del commercio	1.390	1.306	710	624
64	Commercio al minuto alimentari, abbigliamento; farmacie	877	589	9.896	6.051
65	Commercio al minuto veicoli, carburanti, libri, articoli vari	245	203	1.981	1.234
66	Pubblici esercizi ed esercizi alberghieri	300	179	3.247	1.574
6B	Riparazioni di beni di consumo e di veicoli	—	—	2.356	2.282
67	Riparazioni di beni di consumo e di veicoli	—	—	2.356	2.282
7	Trasporti e comunicazioni	84	65	2.538	2.458
71	Ferrovie	—	—	10	10
72	Altri trasporti terrestri	58	44	2.078	2.015
73	Trasporti fluviali, lacuali e lagunari	—	—	—	—
74	Trasporti marittimi e cabotaggio	—	—	—	—
75	Trasporti aerei	—	—	2	1
76	Attività connesse ai trasporti	14	12	381	371
77	Agenzie di viaggio, intermediari dei trasporti, magazzini	12	9	67	61
79	Comunicazioni	—	—	—	—
8	Credito e assicurazione; servizi alle imprese; noleggio	2.969	2.636	350	291
8A	Credito e assicurazione	181	150	21	14
81	Istituti di credito	1	1	—	—
82	Assicurazione	180	149	21	14
8B	Servizi prestati alle imprese; noleggio	2.788	2.486	329	277
83	Ausiliari finanziari; servizi alle imprese	2.783	2.481	275	235
84	Noleggio di beni mobili	5	5	54	42
9	Pubblica amministrazione; servizi pubblici e privati	1.152	990	2.884	1.153
9A	Pubblica amministrazione	—	—	—	—
91	Pubblica amministrazione, difesa, sicurezza sociale	—	—	—	—
9B	Servizi pubblici e privati	1.152	990	2.884	1.153
92	Servizi di igiene, amministrazione di cimiteri	13	11	56	44
93	Istruzione	27	21	67	48
94	Ricerca e sviluppo	8	8	—	—
95	Sanità e servizi veterinari	766	680	259	225
96	Altri servizi sociali	8	5	—	—
97	Servizi ricreativi e culturali	251	214	47	34
98	Servizi personali	79	51	2.455	802
99	Rappresentanze diplomatiche, organizzazioni internazionali, forze armate alleate	—	—	—	—
	TOTALE	10.832	9.364	52.567	41.408

sesso, posizione nella professione, ramo e classe di attività economica

NELLA PROFESSIONE								N. CLASSIFI- CAZIONE
COADIUVANTI		DIRIGENTI E IMPIEGATI		LAVORATORI DIPENDENTI		TOTALE		
MF	M	MF	M	MF	M	MF	M	
1.162	669	465	352	3.505	2.860	13.059	10.928	0
1.137	656	200	156	2.658	2.166	11.734	9.849	01
7	6	8	8	210	200	288	276	02
6	1	20	14	80	71	117	97	03
12	6	237	174	557	423	920	706	04
—	—	1.032	837	2.316	2.218	3.354	3.061	1
—	—	154	127	344	289	499	417	1A
—	—	9	7	26	22	35	29	11
—	—	4	4	12	9	16	13	12
—	—	43	40	86	76	129	116	13
—	—	72	58	195	159	268	218	14
—	—	26	18	25	23	51	41	15
—	—	878	710	1.972	1.929	2.855	2.644	1B
—	—	816	663	1.791	1.755	2.611	2.422	16
—	—	62	47	181	174	244	222	17
96	65	6.530	4.859	22.595	20.523	30.005	26.154	2
1	1	61	45	341	320	417	378	21
25	16	2.016	1.714	11.151	10.786	13.314	12.625	22
7	6	131	72	899	836	1.104	979	23
49	37	1.822	1.286	5.165	4.544	7.520	6.306	24
14	5	2.435	1.702	4.799	3.843	7.343	5.630	25
—	—	65	40	240	194	307	236	26
517	361	11.762	8.077	44.623	38.368	61.819	51.342	3
329	227	3.857	2.513	21.000	18.791	28.083	24.245	31
58	44	3.269	2.307	10.141	9.360	14.155	12.345	32
4	4	288	228	192	174	505	425	33
102	71	3.548	2.494	10.508	7.755	15.200	11.261	34
3	3	294	199	820	754	1.166	999	35
5	4	245	171	1.108	921	1.423	1.150	36
16	8	261	165	854	613	1.287	917	37
1.205	655	10.556	5.940	62.587	27.703	80.511	39.001	4
231	119	599	342	1.988	1.327	3.288	2.195	41
24	14	635	436	1.775	1.345	2.525	1.860	42
136	54	3.308	2.124	22.338	8.644	26.422	11.167	43
22	8	132	64	1.137	573	1.451	762	44
218	89	1.801	719	15.646	1.559	19.090	3.072	45
388	275	903	484	7.083	5.686	10.683	8.651	46
67	29	1.500	843	4.292	4.981	7.981	5.536	47
73	45	1.393	776	5.712	3.772	7.546	4.887	48
46	22	285	152	935	505	1.525	871	49
592	548	2.579	1.673	29.312	28.741	42.983	41.344	5
592	548	2.579	1.673	29.312	28.741	42.983	41.344	50
7.601	2.878	10.447	5.507	16.629	10.688	57.802	34.871	6
7.335	2.667	10.113	5.382	12.813	7.237	51.030	28.802	6A
445	185	4.041	2.371	2.752	2.099	9.225	6.286	61
25	19	62	34	115	109	338	287	62
122	60	359	272	12	10	2.593	2.272	63
4.262	1.425	3.414	1.568	4.813	2.392	23.262	12.025	64
599	215	1.708	871	1.271	867	5.804	3.390	65
1.882	763	529	266	3.850	1.760	9.808	4.542	66
266	211	334	125	3.816	3.451	6.772	6.069	6B
266	211	334	125	3.816	3.451	6.772	6.069	67
284	232	3.661	2.304	6.773	6.177	13.340	11.236	7
2	1	595	515	942	892	1.549	1.418	71
224	186	739	458	3.047	2.994	6.146	5.697	72
—	—	13	11	38	23	51	34	73
—	—	26	20	99	69	125	89	74
—	—	78	57	67	57	147	115	75
41	32	270	185	679	606	1.385	1.206	76
15	12	363	185	374	320	831	587	77
2	1	1.577	873	1.527	1.216	3.106	2.090	79
76	23	10.904	6.765	822	708	15.121	10.423	8
17	7	6.416	4.922	258	201	6.893	5.294	8A
—	—	5.602	4.625	242	193	5.845	4.819	81
17	7	814	297	16	8	1.048	475	82
59	16	4.488	1.843	564	507	8.228	5.129	8B
49	11	4.424	1.803	490	445	8.021	4.975	83
10	5	64	40	74	62	207	154	84
326	122	28.618	11.024	19.472	7.559	52.452	20.848	9
—	—	5.654	3.411	2.951	2.531	8.605	5.942	9A
—	—	5.654	3.411	2.951	2.531	8.605	5.942	91
326	122	22.964	7.613	16.521	5.028	43.847	14.906	9B
10	8	105	61	1.300	693	1.484	817	92
24	10	15.567	4.044	2.782	945	18.467	5.068	93
—	—	267	181	48	44	323	233	94
36	13	4.431	1.783	6.006	1.852	11.498	4.553	95
—	—	1.891	1.108	585	183	2.484	1.296	96
8	2	547	352	464	270	1.317	872	97
248	89	142	80	5.335	1.040	8.259	2.062	98
—	—	14	4	1	1	15	5	99
11.859	5.553	86.554	47.338	208.634	145.545	370.446	249.208	

TAV. 8 - Popolazione residente attiva in condizione professionale per sesso e professione

N. CLASSIFICAZIONE	PROFESSIONI	MF	M	N. CLASSIFICAZIONE	PROFESSIONI	MF	M
1	Professioni liberali, tecniche, scientifiche, e assimilate	41.993	23.641	1.74	Altri ingegneri	615	612
1.1	Professori, insegnanti, e assimilati	14.254	3.675	1.75	Architetti	352	313
1.11	Professori universitari e assimilati	255	124	1.76	Geometri e periti edili	1.466	1.442
1.12	Professori di scuola secondaria superiore e assimilati	2.069	981	1.77	Periti industriali, periti chimici, e assimilati	1.181	1.077
1.13	Professori di scuola media e assimilati	4.146	1.427	1.78	Disegnatori tecnici e cartografi	1.979	1.885
1.14	Insegnanti di scuola elementare e assimilati	6.738	658	1.79	Tecnici di impianti nucleari	20	16
1.15	Presidi, capi di istituti di istruzione, direttori didattici	186	119	1.8	Matematici, statistici, economisti e commercialisti	850	688
1.16	Insegnanti non altrove classificati	854	363	1.81	Matematici, statistici, economisti, sociologi	43	33
1.17	Cultori di discipline non altrove classificati	6	3	1.82	Commercialisti e assimilati	807	655
1.2	Scrittori, giornalisti, artisti, e assimilati	1.203	875	1.9	Impiegati tecnici	8.830	7.851
1.21	Scrittori, giornalisti e pubblicisti	207	162	1.91	Tecnici con mansioni direttive e di concetto (escluse le professioni agricole)	4.448	3.953
1.22	Pittori, scultori, e assimilati	668	440	1.92	Tecnici con mansioni esecutive (escluse le professioni agricole)	4.382	3.898
1.23	Registi, direttori artistici, coreografi e tecnici dello spettacolo	36	24	2	Professioni amministrative e assimilate	55.088	31.096
1.24	Musicisti, orchestrali, artisti lirici, attori	114	92	2.1	Imprenditori e direttori imprese e pubblica amministrazione	4.472	3.836
1.25	Artisti di varietà e assimilati	46	33	2.11	Imprenditori titolari e amministratori delegati di imprese industriali, dei trasporti, del credito e dei servizi	2.627	2.331
1.26	Atleti, allenatori, e assimilati	132	124	2.12	Imprenditori titolari e amministratori delegati di imprese commerciali	1.119	853
1.3	Membri del clero e assimilati	409	386	2.13	Imprenditori titolari e amministratori delegati di pubblici esercizi	83	60
1.31	Arcivescovi, vescovi diocesani e superiori generali	53	30	2.14	Direttori e categorie simili delle industrie, trasporti, credito e servizi	337	318
1.32	Parroci e altri sacerdoti addetti alla cura delle anime	333	333	2.15	Direttori e categorie simili del commercio	187	168
1.33	Ministri di culti non cattolici	23	23	2.16	Direttori e categorie simili dei pubblici esercizi	52	44
1.4	Medici, farmacisti, ostetriche, infermieri e tecnici sanitari	9.649	3.742	2.17	Direttori generali e categorie simili della pubblica amministrazione	67	62
1.41	Medici chirurghi generici	1.393	1.210	2.2	Impiegati amministrativi con mansioni direttive e di concetto	25.838	14.244
1.42	Medici chirurghi specialisti	294	224	2.21	Impiegati amministrativi con mansioni direttive e di concetto	16.492	9.613
1.43	Dentisti	92	89	2.22	Bibliotecari, impiegati di archivio, e assimilati	140	72
1.44	Farmacisti	346	183	2.23	Cancellieri e ufficiali giudiziari	91	62
1.45	Ostetriche	187	—	2.24	Capistazione e assimilati	174	161
1.46	Infermieri e assimilati	6.138	1.469	2.25	Titolari uffici postali, telegrafici, e assimilati	76	45
1.47	Operatori radiografici, ottici, odontotecnici, e assimilati	570	465	2.26	Analisti e programmatori di calcolatori elettronici e di macchine contabili	611	516
1.48	Assistenti, tecnici sanitari, e assimilati	629	102	2.27	Capitreno e assimilati	145	128
1.5	Magistrati, avvocati, notai	454	406	2.28	Cassieri di negozio	379	55
1.51	Magistrati e giuristi	58	51	2.29	Contabili, economisti, cassieri non altrove classificati	7.730	3.592
1.52	Avvocati e procuratori legali	341	308	2.3	Impiegati amministrativi con mansioni esecutive	22.610	10.868
1.53	Notai	55	47	2.31	Dattilografi e stenografi	1.498	213
1.6	Agronomi, veterinari e biologi	276	238	2.32	Operatori di macchine contabili e calcolatrici	205	95
1.61	Agronomi: periti agrari, forestali, zootecnici; e assimilati	126	120	2.33	Operatori di macchine perforatrici	365	77
1.62	Veterinari	78	77	2.34	Operatori di calcolatori elettronici, di macchine tradizionali, e assimilati	508	279
1.63	Biologi, zoologi, naturalisti	72	41	2.35	Fattorini e biglietta	99	93
1.7	Fisici, chimici, ingegneri, geometri, periti industriali, disegnatori e cartografi	6.068	5.780				
1.71	Fisici, astronomi, geologi	44	41				
1.72	Chimici	257	244				
1.73	Ingegneri edili	154	150				

segue TAV. 8 — Popolazione residente attiva in condizione professionale per sesso e professione

N. CLASSIFICAZIONE	PROFESSIONI	MF	M	N. CLASSIFICAZIONE	PROFESSIONI	MF	M
2.36	Portalettere e fattorini postali	891	654	4.2	Fonditori, laminatori, e assimilati	5.376	4.928
2.37	Telefonisti e telegrafisti	567	247	4.21	Fonditori, fornaioli e formatori	3.124	2.946
2.38	Pesatori e misuratori	71	47	4.22	Laminatori e trafilatori	1.753	1.554
2.39	Impiegati amministrativi non altrove classificati	18.406	9.163	4.23	Galvanoplastieri, cementatori e temperatori	499	428
2.4	Membri dei corpi armati dello stato	408	408	4.3	Fabbrificerai, tornitori, incisori, orafi, argentieri, e assimilati	29.362	25.742
2.41	Ufficiali	116	116	4.31	Fabbrificerai e fucinatori	2.020	1.913
2.42	Sottufficiali	276	276	4.32	Alesatori, fresatori e tornitori	6.377	6.027
2.43	Graduati e militari di carriera	16	16	4.33	Finitori e pulitori di prodotti meccanici	1.502	1.258
2.5	Membri dei corpi di polizia e sicurezza interna	1.760	1.740	4.34	Utensilisti ed attrezzisti di officina	868	780
2.51	Ufficiali dei carabinieri, di polizia, della guardia di finanza, dei vigili del fuoco, e assimilati	72	66	4.35	Incisori di metalli, orafi e argentieri	214	153
2.52	Ispettori generali di P. S., questori, commissari di polizia, e assimilati	13	12	4.36	Operai metallurgici non altrove classificati	18.381	15.611
2.53	Sottufficiali dei carabinieri, di polizia, della guardia di finanza, dei vigili del fuoco, e assimilati	314	313	4.4	Meccanici montatori, riparatori, di precisione, e assimilati	18.981	17.011
2.54	Carabinieri, agenti di polizia, guardie di finanza, vigili del fuoco e assimilati	1.361	1.349	4.41	Meccanici generici e riparatori meccanici	13.348	12.513
3	Professioni inerenti all'agricoltura, alla silvicoltura, all'allevamento del bestiame e alla pesca	12.176	10.285	4.42	Meccanici montatori	4.321	3.356
3.1	Conduttori e direttori di aziende agricole, forestali e zootecniche	9.044	7.674	4.43	Meccanici e riparatori meccanici di protesi	125	101
3.11	Conduttori di aziende ad ordinamento produttivo misto e assimilati	7.850	6.672	4.44	Meccanici di precisione e orologiai	748	668
3.12	Conduttori di aziende ad ordinamento produttivo specializzato e assimilati	711	588	4.45	Lubrificatori e pulitori	439	373
3.13	Conduttori allevatori e assimilati	403	342	4.5	Carpentieri in ferro, saldatori, e assimilati	8.376	7.757
3.14	Direttori e categorie similari delle aziende agricole, forestali e zootecniche	80	72	4.51	Carpentieri in ferro	2.422	2.353
3.2	Lavoratori agricoli, conducenti di macchine agricole, pastori, e assimilati	2.805	2.302	4.52	Saldatori	3.286	3.018
3.21	Lavoratori agricoli generici	1.934	1.525	4.53	Lamieristi e ramai	2.668	2.386
3.22	Lavoratori agricoli specializzati	430	390	4.6	Frantumatori, cementieri e operai addetti alla lavorazione dei minerali non metalliferi	3.566	3.047
3.23	Conducenti di macchine agricole	105	101	4.61	Frantumatori, cementieri, e assimilati	543	522
3.24	Pastori e guardiani di animali	336	286	4.62	Tagliatori, levigatori, modellatori, di pietre, e assimilati	920	884
3.3	Lavoratori forestali e carbonai	302	291	4.63	Vetrai	840	628
3.31	Lavoratori forestali e boschivi	292	286	4.64	Ceramisti e terracottai	465	323
3.32	Carbonai	10	5	4.65	Fornaciari di laterizi	625	600
3.4	Pescatori, cacciatori, e assimilati	25	18	4.66	Molatori, lucidatori e smerigliatori di pietre e vetro	42	32
3.41	Pescatori e assimilati	24	17	4.67	Incisori, decoratori, mosaicisti, di pietre, ceramiche e vetro	131	58
3.42	Cacciatori	1	1	5	Professioni inerenti alla trasformazione dei prodotti	75.358	36.578
4	Professioni inerenti alla estrazione ed alla lavorazione dei minerali e dei loro prodotti	66.507	59.277	5.1	Panettieri, pastai, dolciari, macellatori, casari, vinificatori, e assimilati	4.758	3.439
4.1	Sondatori, perforatori, minatori, e assimilati	846	792	5.11	Mugnai e risieri	187	162
4.11	Sondatori e perforatori	42	41	5.12	Panettieri e pastai	1.072	870
4.12	Minatori e cavaatori	623	584	5.13	Pasticcieri, caramellari, e assimilati	821	511
4.13	Manovali di miniera e di cava	71	70	5.14	Zuccherieri	55	41
4.14	Operai addetti alla estrazione e alla preparazione dei minerali non altrove classificati	110	97	5.15	Macellatori, insaccatori, salatori, e assimilati	754	624
				5.16	Conservieri	175	85
				5.17	Casari	674	459
				5.18	Vinificatori, birrai, lavoratori delle acque minerali, delle bevande alcoliche e analcoliche	563	449
				5.19	Cernitori di prodotti agricoli e addetti alla lavorazione dei prodotti alimentari non altrove classificati	457	238

segue TAV. 8 — Popolazione residente attiva in condizione professionale per sesso e professione

N. CLASSIFICAZIONE	PROFESSIONI	MF	M	N. CLASSIFICAZIONE	PROFESSIONI	MF	M
5.2	Selezionatori, condizionatori e confezionatori del tabacco	34	21	5.77	Pirotecnici e artificieri	37	18
5.21	Condizionatori del tabacco	15	8	5.78	Profumisti, saponieri, e assimilati	141	67
5.22	Sigarai, sigarettai e altri confezionatori del tabacco	19	13	5.79	Sorveglianti di apparecchi chimici e altri addetti alle lavorazioni chimiche non altrove classificati	3.887	3.170
5.3	Filatori, tessitori, tintori, e assimilati	20.220	7.620	5.8	Cartai, cartotecnici, tipografi, legatori, fotografi, e assimilati	6.330	4.480
5.31	Cernitori, essiccatori, lavatori, cardatori, e assimilati	385	238	5.81	Cartai e cartonai	1.183	885
5.32	Filatori	3.748	955	5.82	Cartotecnici	992	589
5.33	Tessitori	4.057	1.870	5.83	Addetti alla lavorazione e fabbricazione della carta non altrove classificati	173	111
5.34	Finitori di filati e tessuti	1.106	359	5.84	Compositori	1.147	938
5.35	Candeggiatori e tintori di filati e tessuti	615	493	5.85	Impressori	369	293
5.36	Stampatori di tessuti	184	131	5.86	Litografi, zincografi	761	694
5.37	Operai tessili non altrove classificati	10.125	3.574	5.87	Fotografi e fototecnici	788	599
5.4	Maglieristi, sarti, cappellai, tappezzeri	19.011	2.213	5.88	Legatori	832	338
5.41	Biancheristi e camiciari	5.945	217	5.89	Addetti alle lavorazioni poligrafiche e di legatoria non altrove classificati	85	33
5.42	Maglieristi e calzettai	2.975	316	5.9	Verificatori, imballatori, e assimilati	2.151	972
5.43	Sarti e confezionatori di pellicce	4.665	482	5.91	Verificatori di prodotti	492	260
5.44	Cravattai, cappellai, guantai, e assimilati	157	36	5.92	Imballatori, inscatolatori, imbottiglieri, e assimilati	1.659	712
5.45	Ricamatrici, ornatori, e assimilati	1.796	58	6	Professioni inerenti alle costruzioni edili e all'installazione ed esercizio impianti elettricità, gas, acqua	48.694	46.589
5.46	Bottonieri e assimilati	1.220	549	6.1	Capimastri, muratori, decoratori, conduttori di macchine edili, e assimilati	32.977	32.352
5.47	Tappezzeri e materassai	520	404	6.11	Capimastri	279	274
5.48	Lavoratori dell'abbigliamento e dell'arredamento non altrove classificati	1.733	151	6.12	Muratori	21.722	21.414
5.5	Conciatori, calzolai, pellettieri, e assimilati	1.996	1.111	6.13	Armatori cementisti e ferraioli	620	607
5.51	Conciatori e tintori di pelli, similpelli e cuoio	358	221	6.14	Stuccatori, decoratori, pittori edili	3.564	3.467
5.52	Calzolai	625	409	6.15	Pavimentatori edili, stradali, e assimilati	2.132	2.096
5.53	Borsettai, valigiai, e assimilati	735	392	6.16	Armatori di gallerie, di linee ferrotramviarie, e assimilati	55	52
5.54	Addetti alla lavorazione delle pelli, similpelli e del cuoio non altrove classificati	278	89	6.17	Conduttori di macchine edili e assimilati	729	719
5.6	Segatori, tornitori, falegnami, mobiliari, e assimilati	11.752	10.179	6.18	Cantonieri stradali e ferroviari	356	339
5.61	Segatori e piallatori del legname	170	142	6.19	Manovali edili, sterratori, e assimilati	3.520	3.384
5.62	Falegnami e mobiliari in legno e formica	6.735	6.126	6.2	Elettricisti, elettrotecnici, radiotecnici, e assimilati	11.285	9.906
5.63	Tornitori, intagliatori, incisori, del legno, e assimilati	1.610	1.078	6.21	Centralisti e cabinisti	598	532
5.64	Liutai e assimilati	142	121	6.22	Elettricisti	6.018	5.704
5.65	Bottai, carradori, e assimilati	30	23	6.23	Elettrotecnici	3.517	2.653
5.66	Carpentieri in legno	2.048	2.026	6.24	Tecnici della radio, della televisione, del cinema e operatori di proiezione	287	252
5.67	Mobiliari in canna, vimini e giunchi, cestai, canestrai, stuoiari, e assimilati	139	65	6.25	Installatori impianti di telecomunicazione	665	593
5.68	Verniciatori e lucidatori del legno e paglia	512	381	6.26	Addetti alla installazione ed esercizio di impianti elettrici non altrove classificati	200	172
5.69	Addetti alla lavorazione del legno e dei materiali legnosi non altrove classificati	366	217	6.3	Gasisti, idraulici e termoidraulici	4.432	4.331
5.7	Analizzatori, petrolieri, gommai, profumisti, e assimilati	9.106	6.543	6.31	Posatori di tubi	234	231
5.71	Analizzatori, campionatori, dosatori, e assimilati	656	480	6.32	Gasisti	116	102
5.72	Coloristi	148	128	6.33	Idraulici, stagnini e termoidraulici	3.760	3.688
5.73	Petrolieri	92	81	6.34	Conduttori di impianti termici e assimilati	322	310
5.74	Gommai	1.798	1.351				
5.75	Plasticisti	2.328	1.236				
5.76	Fiammiferai	19	12				

segue TAV. 8 — Popolazione residente attiva in condizione professionale per sesso e professione

N. CLASSIFICAZIONE	PROFESSIONI	MF	M	N. CLASSIFICAZIONE	PROFESSIONI	MF	M
7	Professioni inerenti al commercio e ai pubblici esercizi	39.312	21.704	8.32	Motoristi di aviazione a terra	27	13
7.1	Esercenti di negozio e assimilati	17.436	9.843	8.33	Addetti ai trasporti aerei non altrove classificati	35	33
7.11	Commercianti e esercenti di negozio	14.725	7.881	8.4	Noleggiatori di mezzi di trasporto, spedizionieri e altri lavoratori delle attività ausiliarie dei trasporti non altrove classificati	80	58
7.12	Esercenti di edicole e negozi di giornali	179	80	8.41	Noleggiatori di mezzi di trasporto	49	41
7.13	Commercianti ambulanti	2.532	1.882	8.42	Spedizionieri e sdoganatori	21	11
7.2	Assistenti di vendita, commessi, rappresentanti di commercio, e assimilati	11.824	7.316	8.43	Palombari e assimilati	10	6
7.21	Assistenti di vendita e assimilati	337	231	8.5	Facchini e altri lavoratori dei trasporti non altrove classificati	1.515	1.347
7.22	Commessi di vendita e banconieri	6.695	2.834	8.51	Facchini, caricatori e scaricatori	1.151	1.077
7.23	Rappresentanti di commercio, viaggiatori, mediatori, e assimilati	3.800	3.458	8.52	Lavoratori dei trasporti non altrove classificati	364	270
7.24	Rappresentanti e mediatori del credito e assicurazioni, dei trasporti e dei servizi	684	557	9	Professioni inerenti ai servizi	17.787	6.964
7.25	Altri lavoratori del commercio non altrove classificati	308	236	9.1	Esercenti e gestori di cinema, teatri e simili e di agenzie per la fornitura di servizi	102	78
7.3	Esercenti alberghi, caffè, e assimilati	4.464	2.047	9.11	Esercenti e gestori di cinema, teatri e simili	69	50
7.31	Esercenti alberghi, ristoranti e assimilati	1.547	804	9.12	Esercenti e gestori di agenzie per la fornitura di servizi	33	28
7.32	Esercenti di bar, caffè, e assimilati	2.917	1.243	9.2	Assistenti sociali, interpreti, traduttori, grafologi	438	87
7.4	Portieri, cuochi, camerieri di pubblici esercizi, baristi, e assimilati	5.588	2.498	9.21	Assistenti sociali	246	48
7.41	Portieri di alberghi, di pubblici esercizi, e assimilati	73	57	9.22	Interpreti e traduttori	163	30
7.42	Cuochi di alberghi, di pubblici esercizi, e assimilati	1.961	945	9.23	Grafologi e assimilati	29	9
7.43	Camerieri di alberghi e assimilati	326	137	9.3	Indossatori, assistenti di volo, guide turistiche, e assimilati	65	21
7.44	Camerieri di ristoranti, caffè, e assimilati	1.157	484	9.31	Indossatori	20	3
7.45	Baristi e assimilati	1.202	606	9.32	Fotomodelle e modelle artistiche	18	8
7.46	Guardarobieri, fattorini, inservienti di pubblici esercizi, e assimilati	869	269	9.33	Assistenti di volo e guide turistiche	27	10
8	Professioni inerenti ai trasporti	13.531	13.074	9.4	Barbieri, parrucchieri, smacchiatori, e assimilati	4.270	1.171
8.1	Macchinisti ferroviari, conducenti di tramvie, autisti, e assimilati	11.758	11.548	9.41	Barbieri, parrucchieri, manicure, e assimilati	3.234	940
8.11	Macchinisti ferroviari e assimilati	327	312	9.42	Smacchiatori, tintori, e assimilati	1.036	231
8.12	Conducenti di tramvie e simili	75	75	9.5	Spazzini, pulitori, e assimilati	1.374	925
8.13	Deviatori, manovratori, frenatori, ferroviari e tramviari	408	400	9.51	Spazzini, disinfestatori, e assimilati	1.262	865
8.14	Autisti	9.362	9.194	9.52	Pulitori, lavaggiatori di veicoli, e assimilati	112	60
8.15	Gruisti, carropontisti, e assimilati	1.541	1.525	9.6	Domestici, portieri, bidelli, guardiani, e assimilati	11.326	4.502
8.16	Conducenti di veicoli a trazione animale e assimilati	18	18	9.61	Domestici	2.931	150
8.17	Addetti ai trasporti terrestri non altrove classificati	27	24	9.62	Portieri di abitazione	614	382
8.2	Ufficiali di coperta, motoristi e fuochisti navali, conducenti di imbarcazioni, e assimilati	97	57	9.63	Commessi, uscieri, bidelli, inservienti di uffici pubblici e privati	6.160	2.524
8.21	Ufficiali di coperta, di macchina e piloti di porto	27	23	9.64	Sagrestani	66	55
8.22	Macchinisti, motoristi e fuochisti navali	47	11	9.65	Guardiani, custodi di aziende, guardie campestri, e assimilati	1.555	1.391
8.23	Addetti alla conduzione di imbarcazioni a motore, a remi, a vela	7	7	9.7	Addetti ai servizi non altrove classificati	191	167
8.24	Marittimi di coperta e assimilati	16	16	9.71	Addetti ai servizi non altrove classificati	191	167
8.3	Piloti, motoristi di bordo, motoristi a terra, addetti ai trasporti aerei non altrove classificati	81	64	9.9	Professioni non altrove classificabili	21	13
8.31	Piloti di aeromobili, motoristi di bordo, e assimilati	19	18	9.91	Professioni non altrove classificabili	21	13
				TOTALE		370.446	249.208

TAV. 9 - Popolazione residente attiva in condizione professionale per sesso e categoria socio-professionale

N. CLASSIFI- CAZIONE	CATEGORIE SOCIO-PROFESSIONALI	MASCHI	FEMMINE	TOTALE
01	Imprenditori e lavoratori in proprio nell'agricoltura, nella silvicoltura, nell'allevamento e nella pesca	7.694	1.369	9.063
02	Altri lavoratori agricoli	2.591	522	3.113
03	Imprenditori e lavoratori in proprio nelle professioni liberali e affini	3.710	567	4.277
04	Imprenditori nell'industria, nell'edilizia, nel commercio, nei trasporti e nei servizi	4.494	1.003	5.497
05	Lavoratori in proprio nell'industria, nell'edilizia, nel commercio, nei trasporti e nei servizi	40.426	15.993	56.419
06	Dirigenti industriali e commerciali, alti funzionari dell'apparato legislativo e dell'amministrazione statale	592	51	643
07	Lavoratori dipendenti nelle professioni liberali e affini	11.964	17.188	29.152
08	Capi ufficio e responsabili di personale amministrativo, di addetti alle vendite e ai servizi; funzionari statali con responsabilità amministrative	10.390	7.094	17.484
09	Personale amministrativo, addetto alle vendite e ai servizi	29.170	30.851	60.021
10	Intermedi: capisquadra e sorveglianti di operai (dipendenti)	8.967	1.244	10.211
11	Operai specializzati e qualificati (dipendenti)	124.785	45.053	169.838
12	Manovali (dipendenti)	4.004	295	4.299
13	Forze armate (militari di carriera e militari in servizio di leva)	5.542	—	5.542
14	Persone economicamente attive non classificate altrove	13	8	21
TOTALE		254.342	121.238	375.580

TAV. 10 - Popolazione residente occupata per ramo di attività economica, ore lavorate e posizione nella professione

RAMI DI ATTIVITÀ ECONOMICA	ORE LAVORATE							TOTALE
	Nessuna	meno di 15	da 15 a 24	da 25 a 34	da 35 a 39	40	oltre 40	
A — DIPENDENTI								
Agricoltura, caccia, foreste e pesca	302	31	52	59	118	2.246	914	3.722
Energia, gas e acqua	116	14	11	34	78	2.863	169	3.285
<i>Estrazione combustibili, industria petrolifera</i>	31	2	4	2	14	365	58	476
<i>Energia elettrica, gas e acqua</i>	85	12	7	32	64	2.498	111	2.809
Industrie estrattive, manifatturiere per trasformazione minerali; industrie chimiche	1.119	135	175	170	922	24.772	1.420	28.713
Industrie manifatturiere per lavorazione metalli, meccanica precisione	2.313	312	475	365	1.054	47.239	3.351	55.109
Industrie manifatturiere alimentari, tessili, abbigliamento, mobilio, altre	3.798	374	729	1.021	2.735	58.826	3.046	70.529
Industrie costruzioni e installazioni impianti edilizia	1.420	176	157	213	629	24.622	3.365	30.582
Commercio, pubblici esercizi, riparazioni beni di consumo e veicoli	1.299	227	735	413	719	18.243	4.079	25.715
<i>Commercio, pubblici esercizi e alberghi</i>	1.076	200	697	370	633	15.198	3.644	21.818
<i>Riparazioni beni consumo e veicoli</i>	223	27	38	43	86	3.045	435	3.897
Trasporti e comunicazioni	569	79	94	107	1.440	6.645	1.252	10.186
Credito e assicurazioni, servizi ad imprese, noleggio	391	97	202	153	3.464	6.263	858	11.428
<i>Credito e assicurazione</i>	205	52	53	51	3.167	2.754	332	6.614
<i>Servizi prestati alle imprese, noleggio</i>	186	45	149	102	297	3.509	526	4.814
Pubblica amministrazione, servizi pubblici e privati	2.809	971	8.338	4.528	9.559	16.149	4.410	46.764
<i>Pubblica amministrazione</i>	469	65	128	186	3.921	2.230	1.466	8.465
<i>Servizi pubblici e privati</i>	2.340	906	8.210	4.342	5.638	13.919	2.944	38.299
TOTALE	14.136	2.416	10.968	7.063	20.718	207.868	22.864	286.033
B — INDIPENDENTI								
Agricoltura, caccia, foreste e pesca	778	140	167	331	120	1.822	5.729	9.087
Energia, gas e acqua	—	—	—	—	—	1	5	6
<i>Estrazione combustibili, industria petrolifera</i>	—	—	—	—	—	1	—	1
<i>Energia elettrica, gas e acqua</i>	—	—	—	—	—	—	5	5
Industrie estrattive, manifatturiere per trasformazione minerali; industrie chimiche	60	17	12	30	12	399	349	879
Industrie manifatturiere per lavorazione metalli, meccanica precisione	283	61	95	123	39	2.539	2.291	5.431
Industrie manifatturiere alimentari, tessili, abbigliamento, mobilio, altre	403	118	177	227	145	3.156	3.140	7.366
Industrie costruzioni e installazioni impianti edilizia	637	105	74	190	184	6.481	3.421	11.092
Commercio, pubblici esercizi, riparazioni beni di consumo e veicoli	1.938	654	678	888	734	8.153	17.622	30.667
<i>Commercio, pubblici esercizi e alberghi</i>	1.783	620	653	847	711	7.120	16.315	28.049
<i>Riparazioni beni consumo e veicoli</i>	155	34	25	41	23	1.033	1.307	2.618
Trasporti e comunicazioni	241	48	61	109	60	1.031	1.356	2.906
Credito e assicurazioni, servizi ad imprese, noleggio	310	69	97	118	105	1.265	1.430	3.394
<i>Credito e assicurazione</i>	20	3	9	8	6	85	88	219
<i>Servizi prestati alle imprese, noleggio</i>	290	66	88	110	99	1.180	1.342	3.175
Pubblica amministrazione, servizi pubblici e privati	346	108	185	259	157	1.702	1.602	4.359
<i>Pubblica amministrazione</i>	—	—	—	—	—	—	—	—
<i>Servizi pubblici e privati</i>	346	108	185	259	157	1.702	1.602	4.359
TOTALE	4.996	1.320	1.546	2.275	1.556	26.549	36.945	75.187

TAV. 11 - Popolazione residente in età da 14 anni in poi non occupata, per sesso e numero di ore lavorate

ORE LAVORATE	DISOCCUPATI IN CERCA DI NUOVA OCCUPAZIONE		IN CERCA DI PRIMA OCCUPAZIONE		CASALINGHE	STUDENTI		RITIRATI DAL LAVORO		IN ALTRA CONDIZIONE NON PROFESSIONALE		TOTALE	
	MF	M	MF	M		MF	M	MF	M	MF	M	MF	M
Meno di 15	121	73	57	31	267	89	53	141	86	42	28	717	271
Da 15 a 24	126	43	48	13	153	91	49	84	42	20	5	522	152
Da 25 a 34	60	30	34	14	85	301	139	70	26	21	10	571	219
Da 35 a 39	86	34	12	5	27	111	68	24	11	9	8	269	126
40	1.370	769	120	79	360	59	34	274	190	151	117	2.334	1.189
Oltre 40	173	120	74	52	923	52	25	124	62	65	32	1.411	291
TOTALE	1.936	1.069	345	194	1.815	703	368	717	417	308	200	5.824	2.248

TAV. 12 - Popolazione residente in età da 19 anni in poi per sesso,

CONDIZIONE NELL'OTTOBRE 1981	LUOGO DI RESIDENZA													
	STESSO COMUNE DI RESIDENZA						ALTRO COMUNE DELLA STESSA PROVINCIA DI RESIDENZA						ALTRA PROVIN REGIONE	
	CONDIZIONE PROFESSIONALE 1976				CONDIZIONE NON PROFESSIO- NALE '76	TOTALE	CONDIZIONE PROFESSIONALE 1976				CONDIZIONE NON PROFESSIO- NALE '76	TOTALE	CONDIZIONE PRO	
	Agricol- tura	Industrie	Altre attività	Disoc- cupati			Agricol- tura	Industrie	Altre attività	Disoc- cupati			Agricol- tura	Industrie
Cond. professionale	10.141	131.065	114.693	5.207	34.601	295.707	360	12.300	11.303	614	3.421	27.998	87	2.368
OCCUPATI	10.078	128.613	113.040	4.197	33.096	289.024	357	12.014	11.111	536	3.259	27.277	87	2.273
Agricoltura	8.190	1.228	1.107	71	809	11.405	193	125	91	7	51	467	70	38
Industrie	1.282	116.295	32.878	2.139	15.839	168.433	100	10.440	2.833	265	1.324	14.962	9	1.866
Altre attività	606	11.090	79.055	1.987	16.448	109.186	64	1.449	8.187	264	1.884	11.848	8	369
DISOCCUPATI	63	2.452	1.653	1.010	1.505	6.683	3	286	192	78	162	721	—	95
Cond. non professionale	1.759	19.730	15.236	755	234.431	271.911	57	1.761	1.745	153	9.439	13.155	15	545
TOTALE	11.900	150.795	129.929	5.962	269.032	567.618	417	14.061	13.048	767	12.860	41.153	102	2.913
T O														
Cond. professionale	8.828	99.599	77.443	2.697	15.195	203.762	292	7.985	6.859	315	1.376	16.827	77	1.769
OCCUPATI	8.771	98.171	76.394	2.117	14.592	200.045	290	7.869	6.768	286	1.333	16.546	77	1.726
Agricoltura	7.167	1.066	942	56	443	9.674	161	96	70	5	19	351	62	35
Industrie	1.114	88.843	28.723	1.253	8.412	128.345	76	6.794	2.240	154	618	9.882	8	1.403
Altre attività	490	8.262	46.729	808	5.737	62.026	53	979	4.458	127	696	6.313	7	288
DISOCCUPATI	57	1.428	1.049	580	603	3.717	2	116	91	29	43	281	—	43
Cond. non professionale	1.397	11.025	7.022	316	50.261	70.021	32	270	291	11	1.455	2.059	12	171
TOTALE	10.225	110.624	84.465	3.013	65.456	273.783	324	8.255	7.150	326	2.831	18.886	89	1.940
M A														
Cond. professionale	1.313	31.466	37.250	2.510	19.406	91.945	68	4.315	4.444	299	2.045	11.171	10	599
OCCUPATI	1.307	30.442	36.646	2.080	18.504	88.979	67	4.145	4.343	250	1.926	10.731	10	547
Agricoltura	1.023	162	165	15	366	1.731	32	29	21	2	32	116	8	3
Industrie	168	27.452	4.155	886	7.427	40.088	24	3.646	593	111	706	5.080	1	463
Altre attività	116	2.828	32.326	1.179	10.711	47.160	11	470	3.729	137	1.188	5.535	1	81
DISOCCUPATI	6	1.024	604	430	902	2.966	1	170	101	49	119	440	—	52
Cond. non professionale	362	8.705	8.214	439	184.170	201.890	25	1.491	1.454	142	7.984	11.096	3	374
TOTALE	1.675	40.171	45.464	2.949	203.576	293.835	93	5.806	5.898	441	10.029	22.267	13	973
F E M														

luogo di residenza nel 1976, condizione nel 1976 e nel 1981

NELL'OTTOBRE 1976																TOTALE
CIA DELLA STESSA DI RESIDENZA				PROVINCIA DI ALTRA REGIONE						ESTERO						
FESSIONALE 1976		CONDIZIONE NON PROFESSIO- NALE '76	TOTALE	CONDIZIONE PROFESSIONALE 1976				CONDIZIONE NON PROFESSIO- NALE '76	TOTALE	CONDIZIONE PROFESSIONALE 1976				CONDIZIONE NON PROFESSIO- NALE '76	TOTALE	
Altre attività	Disoc- cupati			Agricol- tura	Industrie	Altre attività	Disoc- cupati			Agricol- tura	Industrie	Altre attività	Disoc- cupati			
2.479	140	940	6.014	85	929	2.074	411	2.274	5.773	55	756	725	24	277	1.837	337.329
2.424	124	890	5.798	81	895	2.012	379	2.155	5.522	55	720	689	18	262	1.744	329.365
17	3	14	142	25	8	8	5	14	60	19	14	9	1	5	48	12.122
561	53	351	2.840	28	660	251	91	381	1.411	28	594	256	10	113	1.001	188.647
1.846	68	525	2.816	28	227	1.753	283	1.760	4.051	8	112	424	7	144	695	128.596
55	16	50	216	4	34	62	32	119	251	—	36	36	6	15	93	7.964
710	28	3.369	4.667	34	136	296	25	2.635	3.126	18	254	256	5	1.155	1.688	294.547
3.189	168	4.309	10.681	119	1.065	2.370	436	4.909	8.899	73	1.010	981	29	1.432	3.525	631.876
SCHI																
1.569	93	399	3.907	75	822	1.392	272	1.385	3.946	52	657	544	15	130	1.398	229.840
1.546	82	384	3.815	72	802	1.361	255	1.340	3.830	52	629	521	11	124	1.337	225.573
16	3	9	125	21	8	6	4	8	47	18	13	9	1	2	43	10.240
466	39	177	2.093	26	596	232	80	294	1.228	27	531	239	6	65	868	142.416
1.064	40	198	1.597	25	198	1.123	171	1.038	2.555	7	85	273	4	57	426	72.917
23	11	15	92	3	20	31	17	45	116	—	28	23	4	6	61	4.267
178	4	682	1.047	4	50	68	6	438	566	12	104	88	3	241	448	74.141
1.747	97	1.081	4.954	79	872	1.460	278	1.823	4.512	64	761	632	18	371	1.846	303.981
MINE																
910	47	541	2.107	10	107	682	139	889	1.827	3	99	181	9	147	439	107.489
878	42	506	1.983	9	93	651	124	815	1.692	3	91	168	7	138	407	103.792
1	—	5	17	4	—	2	1	6	13	1	1	—	—	3	5	1.882
95	14	174	747	2	64	19	11	87	183	1	63	17	4	48	133	46.231
782	28	327	1.219	3	29	630	112	722	1.496	1	27	151	3	87	269	55.679
32	5	35	124	1	14	31	15	74	135	—	8	13	2	9	32	3.697
532	24	2.687	3.620	30	86	228	19	2.197	2.560	6	150	168	2	914	1.240	220.406
1.442	71	3.228	5.727	40	193	910	158	3.086	4.387	9	249	349	11	1.061	1.679	327.895

TAV. 13 - Stranieri residenti per classe di età e sesso; condizione professionale per settore di attività economica e posizione nella professione; condizione non professionale

CONDIZIONI	CLASSI DI ETÀ (anni)											TOTALE
	Meno di 5	5-9	10-14	15-19	20-24	25-29	30-34	35-44	45-54	55-64	65 e più	
A — MASCHI												
Condizione professionale	—	—	2	8	33	51	60	103	71	35	10	373
AGRICOLTURA	—	—	—	—	2	2	1	6	6	3	2	22
Indipendenti	—	—	—	—	—	—	1	6	5	2	1	15
Dipendenti	—	—	—	—	2	2	—	—	1	1	1	7
- di cui operai e assimilati	—	—	—	—	1	2	—	—	1	—	1	5
INDUSTRIE	—	—	6	20	28	30	53	44	21	4	206	
Indipendenti	—	—	—	1	4	3	4	7	3	2	24	
Dipendenti	—	—	6	19	24	27	49	37	18	2	182	
- di cui operai e assimilati	—	—	6	16	16	21	26	16	11	—	112	
COMMERCIO	—	—	2	2	5	10	11	21	12	8	3	74
Indipendenti	—	—	1	1	1	6	3	14	7	6	2	41
Dipendenti	—	—	1	1	4	4	8	7	5	2	1	33
- di cui operai e assimilati	—	—	1	1	3	4	2	1	1	2	—	14
ALTRE ATTIVITA'	—	—	—	6	11	18	23	9	3	1	71	
Indipendenti	—	—	—	3	3	2	8	3	—	1	20	
Dipendenti	—	—	—	3	8	16	15	6	3	—	51	
- di cui operai e assimilati	—	—	—	2	3	6	2	3	1	—	17	
Condizione non professionale	33	29	36	24	15	9	5	4	6	19	74	254
In cerca di prima occupazione	—	—	—	—	4	2	2	1	—	—	—	9
Scolari e studenti	—	25	36	21	7	7	3	1	—	—	—	100
Ritirati dal lavoro	—	—	—	—	—	—	—	1	3	17	71	92
Altri	33	4	—	3	4	—	—	1	3	2	3	53
TOTALE	33	29	38	32	48	60	65	107	77	54	84	627
B — FEMMINE												
Condizione professionale	—	—	—	13	27	32	32	48	36	8	4	200
AGRICOLTURA	—	—	—	—	—	2	1	—	2	—	—	5
Indipendenti	—	—	—	—	—	—	1	—	2	—	—	3
Dipendenti	—	—	—	—	—	2	—	—	—	—	—	2
- di cui operai e assimilati	—	—	—	—	—	2	—	—	—	—	—	2
INDUSTRIE	—	—	9	8	10	9	17	13	—	—	—	66
Indipendenti	—	—	—	—	—	1	1	3	—	—	—	5
Dipendenti	—	—	9	8	10	8	16	10	—	—	—	61
- di cui operai e assimilati	—	—	9	4	6	4	10	8	—	—	—	41
COMMERCIO	—	—	—	7	4	4	4	11	11	2	4	43
Indipendenti	—	—	—	1	2	4	6	9	2	4	28	
Dipendenti	—	—	—	6	2	—	5	2	—	—	15	
- di cui operai e assimilati	—	—	—	4	—	—	1	1	—	—	6	
ALTRE ATTIVITA'	—	—	4	12	16	18	20	10	6	—	—	86
Indipendenti	—	—	—	—	2	3	1	—	1	—	7	
Dipendenti	—	—	4	12	14	15	19	10	5	—	79	
- di cui operai e assimilati	—	—	1	2	3	7	9	8	3	—	33	
Condizione non professionale	51	37	49	32	30	42	41	80	86	98	153	699
In cerca di prima occupazione	—	—	—	3	2	2	3	—	—	—	—	10
Scolari e studenti	—	35	49	23	10	6	2	2	1	—	—	128
Casalinghe	—	—	—	4	17	34	33	74	77	62	64	365
Ritirati dal lavoro	—	—	—	1	—	—	—	1	5	32	82	121
Altri	51	2	—	1	1	—	3	3	3	4	7	75
TOTALE	51	37	49	45	57	74	73	128	122	106	157	899
C — TOTALE												
Condizione professionale	—	—	2	21	60	83	92	151	107	43	14	573
AGRICOLTURA	—	—	—	—	2	4	2	6	8	3	2	27
Indipendenti	—	—	—	—	—	—	2	6	7	2	1	18
Dipendenti	—	—	—	—	2	4	—	—	1	1	1	9
- di cui operai e assimilati	—	—	—	—	1	4	—	—	1	—	1	7
INDUSTRIE	—	—	15	28	38	39	70	57	21	4	272	
Indipendenti	—	—	—	1	4	4	5	10	3	2	29	
Dipendenti	—	—	15	27	34	35	65	47	18	2	243	
- di cui operai e assimilati	—	—	15	20	22	25	36	24	11	—	153	
COMMERCIO	—	—	2	2	12	14	15	32	23	10	7	117
Indipendenti	—	—	1	1	2	8	7	20	16	8	6	69
Dipendenti	—	—	1	1	10	6	8	12	7	2	1	48
- di cui operai e assimilati	—	—	1	1	7	4	2	2	1	—	—	20
ALTRE ATTIVITA'	—	—	4	18	27	36	43	19	9	1	157	
Indipendenti	—	—	—	3	5	5	9	3	1	1	27	
Dipendenti	—	—	4	15	22	31	34	16	8	—	130	
- di cui operai e assimilati	—	—	1	4	6	13	11	11	4	—	50	
Condizione non professionale	84	66	85	56	45	51	46	84	92	117	227	953
In cerca di prima occupazione	—	—	—	3	6	4	5	1	—	—	—	19
Scolari e studenti	—	60	85	44	17	13	5	3	1	—	—	228
Casalinghe	—	—	—	4	17	34	33	74	77	62	64	365
Ritirati dal lavoro	—	—	—	1	—	—	—	2	8	49	153	213
Altri	84	6	—	4	5	—	3	4	6	6	10	128
TOTALE	84	66	87	77	105	134	138	235	199	160	241	1.526

TAV. 14 - Famiglie residenti per ampiezza e tipo della famiglia

TIPO DELLA FAMIGLIA	FAMIGLIE CON COMPONENTI										
	1	2	3	4	5	6	7 e più		TOTALE		
							Famiglie	Componenti	Famiglie	Componenti	
A — FAMIGLIE IN COMPLESSO											
Tipo A	50.741	973	89	19	11	2	—	—	51.835	53.097	
Tipo B	—	42.959	100	5	1	—	1	8	43.066	86.251	
Tipo C	—	11.556	62.638	64.097	24.182	7.057	3.192	24.135	172.722	654.801	
C 1	—	—	56.427	61.801	23.405	6.830	3.078	23.272	151.541	597.762	
C 2	—	2.056	1.351	515	190	51	33	248	4.196	11.729	
C 3	—	9.500	4.860	1.781	587	176	81	615	16.985	45.310	
Tipo D	—	7.591	4.876	4.604	4.378	2.124	1.247	9.550	24.820	92.410	
D 1	—	—	1.598	188	38	8	10	73	1.842	5.857	
D 1.1	—	—	662	60	4	2	2	14	730	2.272	
D 1.2	—	—	936	128	34	6	8	59	1.112	3.585	
D 2	—	—	—	2.570	3.465	1.777	1.045	7.978	8.857	46.245	
D 2.1	—	—	—	1.394	2.235	1.065	538	4.063	5.232	27.204	
D 2.2	—	—	—	1.176	1.230	712	507	3.915	3.625	19.041	
D 3	—	—	691	689	335	144	84	648	1.943	8.016	
D 3.1	—	—	69	104	63	35	17	133	288	1.281	
D 3.2	—	—	622	585	272	109	67	515	1.655	6.735	
D 4	—	—	928	750	394	147	89	708	2.308	9.344	
D 4.1	—	—	170	136	60	13	9	75	388	1.507	
D 4.2	—	—	758	614	334	134	80	633	1.920	7.837	
D 5	—	—	95	1	—	—	—	—	96	289	
D 6	—	116	3	—	—	—	—	—	119	241	
D 7	—	2.058	19	3	1	—	—	7	2.082	4.197	
D 8	—	—	—	—	—	—	—	—	—	—	
D 9	—	5.417	1.542	403	145	48	18	136	7.573	18.221	
TOTALE	50.741	63.079	67.703	68.725	28.572	9.183	4.440	33.693	292.443	886.559	
B — FAMIGLIE CON MEMBRI AGGREGATI											
Tipo A	—	973	89	19	11	2	—	—	1.094	2.356	
Tipo B	—	—	100	5	1	—	1	8	107	333	
Tipo C	—	—	360	306	170	68	47	375	951	3.937	
C 1	—	—	—	87	109	38	32	255	266	1.376	
C 2	—	—	261	147	42	20	10	80	480	1.781	
C 3	—	—	99	72	19	10	5	40	205	780	
Tipo D	—	—	72	50	29	34	21	166	206	931	
D 1	—	—	—	4	3	—	1	7	8	38	
D 1.1	—	—	—	2	2	—	—	—	4	18	
D 1.2	—	—	—	2	1	—	1	7	4	20	
D 2	—	—	—	—	10	17	10	80	37	232	
D 2.1	—	—	—	—	3	6	4	33	13	84	
D 2.2	—	—	—	—	7	11	6	47	24	148	
D 3	—	—	—	15	5	9	4	36	33	175	
D 3.1	—	—	—	4	1	2	1	7	8	40	
D 3.2	—	—	—	11	4	7	3	29	25	135	
D 4	—	—	—	6	5	4	3	22	18	95	
D 4.1	—	—	—	2	1	—	—	—	3	13	
D 4.2	—	—	—	4	4	4	3	22	15	82	
D 5	—	—	—	1	—	—	—	—	1	4	
D 6	—	—	3	—	—	—	—	—	3	9	
D 7	—	—	18	3	1	—	—	7	23	78	
D 8	—	—	—	—	—	—	—	—	—	—	
D 9	—	—	51	21	5	4	2	14	83	300	
TOTALE	—	973	621	380	211	104	69	549	2.358	7.557	
C — FAMIGLIE SENZA MEMBRI AGGREGATI											
Tipo A	50.741	—	—	—	—	—	—	—	50.741	50.741	
Tipo B	—	42.959	—	—	—	—	—	—	42.959	85.918	
Tipo C	—	11.556	62.278	63.791	24.012	6.989	3.145	23.760	171.771	650.864	
C 1	—	—	56.427	61.714	23.296	6.792	3.046	23.017	151.275	596.386	
C 2	—	2.056	1.090	368	148	31	23	168	3.716	9.948	
C 3	—	9.500	4.761	1.709	568	166	76	575	16.780	44.530	
Tipo D	—	7.591	4.804	4.554	4.349	2.090	1.226	9.384	24.614	91.479	
D 1	—	—	1.598	184	35	8	9	66	1.834	5.819	
D 1.1	—	—	662	58	2	2	2	14	726	2.254	
D 1.2	—	—	936	126	33	6	7	52	1.108	3.565	
D 2	—	—	—	2.570	3.455	1.760	1.035	7.898	8.820	46.013	
D 2.1	—	—	—	1.394	2.232	1.059	534	4.030	5.219	27.120	
D 2.2	—	—	—	1.176	1.223	701	501	3.868	3.601	18.893	
D 3	—	—	691	674	330	135	80	612	1.910	7.841	
D 3.1	—	—	69	100	62	33	16	126	280	1.241	
D 3.2	—	—	622	574	268	102	64	486	1.630	6.600	
D 4	—	—	928	744	389	143	86	686	2.290	9.249	
D 4.1	—	—	170	134	59	13	9	75	385	1.494	
D 4.2	—	—	758	610	330	130	77	611	1.905	7.755	
D 5	—	—	95	—	—	—	—	—	95	285	
D 6	—	116	—	—	—	—	—	—	116	232	
D 7	—	2.058	1	—	—	—	—	—	2.059	4.119	
D 8	—	—	—	—	—	—	—	—	—	—	
D 9	—	5.417	1.491	382	140	44	16	122	7.490	17.921	
TOTALE	50.741	62.106	67.082	68.345	28.361	9.079	4.371	33.144	290.085	879.002	

TAV. 15 - Famiglie residenti con almeno un nucleo familiare, per tipo del nucleo e ampiezza della famiglia

TIPO DEL NUCLEO	FAMIGLIE CON COMPONENTI								
	2	3	4	5	6	7 e più		TOTALE	
						Famiglie	Componenti	Famiglie	Componenti
Coniugi	42.959	2.003	348	154	91	56	434	45.611	95.069
Coniugi e figli	—	56.217	64.217	26.755	8.524	4.078	30.897	159.791	641.335
Padre e figli	2.108	1.995	1.156	480	176	107	822	6.022	19.103
Madre e figli	11.125	5.660	2.407	872	285	160	1.235	20.509	56.163

TAV. 16 - Famiglie residenti per tipo di famiglia e di componenti

TIPO DELLA FAMIGLIA	FAMIGLIE	COMPONENTI										TOTALE	
		CAPO FAMIGLIA DI CENSIMENTO, PARENTI E AFFINI							MEMBRI AGGREGATI				
		CAPO FAMIGLIA DI CENSIMENTO		CONIUGE	FIGLI		ALTRI PARENTI E AFFINI	TOTALE		TOTALE	di cui addetti ai servizi della famiglia	MF	M
		M	F		TOTALE	di cui celibi o nubili		MF	M				
Tipo A	51.835	17.803	34.032	—	—	—	—	51.835	17.803	1.262	130	53.097	18.108
Tipo B	43.066	42.970	96	43.066	—	—	—	86.132	43.066	119	17	86.251	43.116
Tipo C	172.722	155.627	17.095	151.541	329.461	328.024	—	653.724	332.180	1.077	72	654.801	332.515
C 1	151.541	151.431	110	151.541	294.390	293.477	—	597.472	308.336	290	53	597.762	308.448
C 2	4.196	4.196	—	—	6.959	6.850	—	11.155	7.936	574	13	11.729	7.988
C 3	16.985	—	16.985	—	28.112	27.697	—	45.097	15.908	213	6	45.310	16.079
Tipo D	24.820	18.116	6.704	10.699	25.498	24.026	31.152	92.169	41.203	241	22	92.410	41.301
D 1	1.842	1.834	8	1.842	—	—	2.165	5.849	2.608	8	2	5.857	2.612
D 1.1	730	727	3	730	—	—	808	2.268	904	4	1	2.272	907
D 1.2	1.112	1.107	5	1.112	—	—	1.357	3.581	1.704	4	1	3.585	1.705
D 2	8.857	8.844	13	8.857	18.040	17.349	10.449	46.203	21.801	42	2	46.245	21.817
D 2.1	5.232	5.230	2	5.232	10.824	10.784	5.903	27.191	12.340	13	1	27.204	12.345
D 2.2	3.625	3.614	11	3.625	7.216	6.565	4.546	19.012	9.461	29	1	19.041	9.472
D 3	1.943	1.943	—	—	3.580	3.341	2.450	7.973	4.563	43	1	8.016	4.576
D 3.1	288	288	—	—	598	592	384	1.270	682	11	1	1.281	684
D 3.2	1.655	1.655	—	—	2.982	2.749	2.066	6.703	3.881	32	—	6.735	3.892
D 4	2.308	—	2.308	—	3.878	3.336	3.137	9.323	3.079	21	2	9.344	3.093
D 4.1	388	—	388	—	661	656	455	1.504	471	3	1	1.507	473
D 4.2	1.920	—	1.920	—	3.217	2.680	2.682	7.819	2.608	18	1	7.837	2.620
D 5	96	75	21	—	—	—	192	288	171	1	—	289	171
D 6	119	77	42	—	—	—	119	238	196	3	—	241	197
D 7	2.082	1.566	516	—	—	—	2.083	4.165	1.567	32	4	4.197	1.581
D 8	—	—	—	—	—	—	—	—	—	—	—	—	—
D 9	7.573	3.777	3.796	—	—	—	10.557	18.130	7.218	91	11	18.221	7.254
TOTALE	292.443	234.516	57.927	205.306	354.959	352.050	31.152	883.860	434.252	2.699	241	886.559	435.040

TAV. 17 - Famiglie residenti per ampiezza, stato civile, classe di età e sesso del capo famiglia di censimento

A — TOTALE

STATO CIVILE E CLASSE DI ETÀ DEL CAPO FAMIGLIA	FAMIGLIE CON COMPONENTI										TOTALE	
	1		2	3	4	5	6	7 e più		FAMIGLIE		COMPONENTI
	TOTALE	di cui non coabitante						Famiglie	Componenti	Numero	di cui con figli	
Celibi e nubili	20.423	16.622	6.336	1.713	480	151	60	29	230	29.192	1.084	41.499
Meno di 20	208	107	46	26	16	5	3	1	8	305	10	493
20-24	1.516	879	338	127	58	15	6	2	15	2.062	73	2.931
25-29	1.879	1.214	493	172	50	15	4	4	28	2.617	185	3.708
30-34	1.600	1.206	514	165	49	25	3	—	—	2.356	173	3.462
35-39	1.223	982	521	141	65	10	3	10	78	1.973	153	3.094
40-44	1.326	1.076	620	150	51	11	4	6	53	2.168	127	3.352
45-49	1.596	1.368	655	173	42	17	9	1	8	2.493	119	3.740
50-54	2.078	1.821	757	201	37	15	9	2	18	3.099	82	4.490
55-59	2.158	1.904	638	148	30	15	13	2	15	3.004	56	4.166
60-64	1.447	1.284	418	108	25	5	2	—	—	2.005	30	2.744
65-69	1.836	1.624	457	108	21	8	1	—	—	2.431	19	3.204
70-74	1.642	1.459	424	106	20	7	1	—	—	2.200	20	2.929
75 e piu'	1.914	1.698	455	88	16	3	2	1	7	2.479	37	3.186
Coniugati	2.610	2.240	44.555	59.413	65.524	27.317	8.751	4.220	31.988	212.390	163.727	753.134
Meno di 20	4	3	28	32	10	1	—	1	8	76	43	209
20-24	69	53	2.283	1.392	183	28	6	1	7	3.962	1.578	9.726
25-29	222	157	7.258	8.715	2.301	253	39	10	71	18.798	11.174	51.657
30-34	273	223	3.920	12.572	9.650	1.632	263	50	364	28.360	24.031	94.531
35-39	192	157	1.632	6.888	12.680	3.867	825	245	1.831	26.329	24.402	100.956
40-44	171	148	1.381	4.786	13.216	6.446	1.877	699	5.231	28.576	26.926	118.878
45-49	188	157	1.302	3.735	10.027	6.145	2.306	1.223	9.267	24.926	23.343	107.933
50-54	245	224	2.402	5.216	7.854	4.698	1.885	1.063	8.129	23.363	20.590	95.042
55-59	333	301	4.470	6.139	5.106	2.514	929	528	4.028	20.019	14.978	70.286
60-64	226	199	4.468	3.833	2.173	940	319	211	1.595	12.170	7.311	37.562
65-69	288	266	6.472	3.250	1.437	509	178	110	837	12.244	5.308	33.180
70-74	202	178	5.280	1.790	591	200	70	48	388	8.181	2.587	20.304
75 e piu'	197	174	3.659	1.065	296	84	54	31	232	5.386	1.456	12.870
Separati legalmente	1.745	1.409	950	685	258	88	29	17	127	3.772	1.760	7.473
Meno di 20	—	—	2	—	—	—	—	—	—	2	1	4
20-24	39	26	37	7	3	—	—	—	—	86	43	146
25-29	206	156	161	54	13	1	—	—	—	435	196	747
30-34	306	237	204	141	44	16	—	1	7	712	358	1.400
35-39	229	178	168	164	53	20	8	2	14	644	367	1.431
40-44	190	149	121	128	66	16	9	4	29	534	308	1.243
45-49	146	107	84	95	36	19	6	4	31	390	217	905
50-54	162	145	79	56	25	11	3	4	31	340	147	692
55-59	162	147	54	25	10	3	2	1	8	257	80	420
60-64	127	109	19	11	4	1	—	—	—	162	24	219
65-69	95	83	12	3	3	—	—	1	7	114	13	147
70-74	52	44	4	1	—	1	1	—	—	59	4	74
75 e piu'	31	28	5	—	1	—	—	—	—	37	2	45
Vedovi	25.461	22.178	10.951	5.751	2.399	997	338	172	1.332	46.069	18.836	82.557
Meno di 20	10	9	1	1	1	—	—	—	—	13	—	19
20-24	11	11	12	3	1	—	—	—	—	28	13	53
25-29	24	21	46	24	5	1	—	—	—	100	74	213
30-34	31	27	117	95	24	7	1	—	—	275	236	687
35-39	45	39	128	225	97	39	9	5	36	548	495	1.649
40-44	78	69	243	420	210	97	24	18	137	1.090	1.000	3.430
45-49	209	191	525	692	392	129	47	20	151	2.014	1.769	5.981
50-54	791	692	1.088	972	501	171	61	27	214	3.611	2.680	9.322
55-59	1.987	1.727	1.716	949	406	168	57	29	223	5.312	3.067	11.295
60-64	2.723	2.366	1.434	654	216	88	29	21	166	5.165	2.204	9.197
65-69	5.410	4.773	1.833	593	216	102	27	11	87	8.192	2.432	12.478
70-74	6.015	5.286	1.616	471	149	92	30	17	137	8.390	2.055	12.033
75 e piu'	8.127	6.967	2.192	652	181	102	53	24	181	11.331	2.811	16.200
Divorziati	502	421	287	141	64	19	5	2	16	1.020	423	1.896
Meno di 20	1	—	1	—	—	—	—	—	—	2	1	3
20-24	10	6	13	1	—	1	—	—	—	25	11	44
25-29	22	17	28	15	3	1	—	—	—	71	43	152
30-34	38	26	48	25	12	4	1	—	—	128	85	283
35-39	66	49	51	38	20	4	1	2	16	182	100	404
40-44	74	58	34	26	11	4	—	—	—	150	69	290
45-49	84	77	48	14	10	3	—	—	—	159	59	277
50-54	79	74	35	18	3	2	—	—	—	137	36	225
55-59	56	50	15	2	5	—	—	—	—	78	14	112
60-64	42	36	6	1	—	—	—	—	—	49	2	57
65-69	17	16	3	—	—	—	—	—	—	20	2	23
70-74	13	12	5	1	—	—	—	—	—	19	1	26
75 e piu'	—	—	—	—	—	—	—	—	—	—	—	—
TOTALE	50.741	42.870	63.079	67.703	68.725	28.572	9.183	4.440	33.693	292.443	185.830	886.559
Meno di 20	222	119	77	59	27	6	3	2	16	396	54	725
20-24	1.636	969	2.671	1.529	245	44	12	3	22	6.140	1.708	12.859
25-29	2.341	1.554	7.971	8.966	2.369	271	43	14	99	21.975	11.640	56.369
30-34	2.232	1.710	4.783	12.988	9.770	1.681	269	51	371	31.774	24.841	100.232
35-39	1.727	1.382	2.497	7.443	12.907	3.940	846	262	1.959	29.622	25.502	107.413
40-44	1.831	1.491	2.416	5.522	13.563	6.574	1.915	729	5.466	32.550	28.461	127.307
45-49	2.213	1.881	2.600	4.721	10.508	6.314	2.369	1.248	9.457	29.973	25.517	118.849
50-54	3.360	2.959	4.374	6.459	8.427	4.898	1.958	1.096	8.392	30.572	23.558	109.823
55-59	4.719	4.153	6.913	7.279	5.555	2.702	1.001	560	4.274	28.729	18.217	86.392
60-64	4.579	4.008	6.354	4.608	2.423	1.034	350	232	1.761	19.580	9.583	49.834
65-69	7.671	6.782	8.780	3.955	1.677	619	206	122	931	23.030	7.774	49.066
70-74	7.928	6.983	7.327	2.368	760	300	102	65	525	18.850	4.668	35.363
75 e piu'	10.282	8.879	6.316	1.806	494	189	109	56	420	19.252	4.307	32.327

segue TAV. 17 — Famiglie residenti per ampiezza, stato civile, classe di età e sesso del capo famiglia di censimento

B — MASCHI

STATO CIVILE E CLASSE DI ETÀ DEL CAPO FAMIGLIA	FAMIGLIE CON COMPONENTI											
	1		2	3	4	5	6	7 e più		TOTALE		
	TOTALE	di cui non coabitante						Famiglie	Componenti	FAMIGLIE		COMPONENTI
									Numero	di cui con figli		
Celibati	9.820	7.623	3.598	1.084	352	116	46	27	214	15.043	355	22.746
Meno di 20	109	59	32	23	15	5	3	1	8	188	5	353
20-24	985	572	252	111	48	14	6	2	15	1.418	32	2.135
25-29	1.323	827	329	123	45	13	3	4	28	1.840	67	2.641
30-34	1.095	833	369	126	37	19	3	—	—	1.649	63	2.472
35-39	839	675	379	109	53	8	3	9	71	1.400	54	2.265
40-44	904	734	433	108	35	9	4	5	44	1.498	36	2.347
45-49	974	827	437	105	36	13	8	1	8	1.574	33	2.428
50-54	1.057	916	412	134	25	11	7	2	18	1.648	20	2.498
55-59	865	753	308	78	16	13	7	2	15	1.289	13	1.901
60-64	498	429	193	52	15	5	1	—	—	764	8	1.131
65-69	493	433	197	51	10	1	1	—	—	753	6	1.091
70-74	371	306	150	37	10	3	—	—	—	571	4	837
75 e piu'	307	259	107	27	7	2	—	1	7	451	14	647
Coniugati	1.538	1.290	43.577	58.743	65.060	27.117	8.696	4.177	31.659	208.908	161.908	744.581
Meno di 20	—	—	26	32	10	1	—	1	8	70	42	201
20-24	31	23	2.232	1.377	181	28	6	1	7	3.856	1.543	9.533
25-29	146	96	7.147	8.642	2.275	250	39	9	64	18.508	11.031	51.014
30-34	214	172	3.845	12.466	9.585	1.618	260	49	356	28.037	23.800	93.648
35-39	132	105	1.583	6.823	12.591	3.838	819	242	1.806	26.028	24.179	100.041
40-44	130	113	1.322	4.703	13.140	6.391	1.868	690	5.162	28.244	26.653	117.768
45-49	129	108	1.243	3.657	9.957	6.106	2.295	1.214	9.201	24.601	23.096	106.915
50-54	155	138	2.309	5.147	7.805	4.674	1.872	1.053	8.049	23.015	20.389	94.085
55-59	174	153	4.353	6.066	5.062	2.500	926	526	4.014	19.607	14.801	69.396
60-64	115	103	4.373	3.795	2.154	928	314	207	1.564	11.886	7.212	36.950
65-69	135	126	6.368	3.215	1.426	503	175	108	823	11.930	5.220	32.608
70-74	100	86	5.201	1.769	585	200	69	48	388	7.972	2.538	19.951
75 e piu'	77	67	3.575	1.051	289	80	53	29	217	5.154	1.404	12.471
Separati legalmente	1.189	947	337	249	103	42	10	8	60	1.938	523	3.352
Meno di 20	—	—	1	—	—	—	—	—	—	1	—	2
20-24	13	8	2	3	2	—	—	—	—	20	5	34
25-29	117	88	38	16	4	—	—	—	—	175	35	257
30-34	226	172	59	51	22	12	—	1	7	371	102	652
35-39	184	140	75	60	21	7	4	1	7	352	121	664
40-44	145	120	49	39	25	5	3	1	7	267	91	510
45-49	114	82	33	33	9	8	—	1	8	198	61	363
50-54	106	95	35	23	10	7	1	2	16	184	54	342
55-59	106	92	20	15	3	2	2	1	8	149	30	233
60-64	75	63	10	6	4	—	—	—	—	95	12	129
65-69	60	51	7	2	2	—	—	1	7	72	8	95
70-74	27	21	3	1	—	1	—	—	—	32	2	41
75 e piu'	16	15	5	—	1	—	—	—	—	22	2	30
Vedovi	4.211	3.506	1.997	1.092	473	242	81	51	386	8.147	3.505	15.455
Meno di 20	7	6	—	1	—	—	—	—	—	8	—	10
20-24	2	2	—	—	—	—	—	—	—	2	—	2
25-29	6	6	4	1	2	—	—	—	—	13	6	25
30-34	6	6	19	13	1	2	—	—	—	41	32	97
35-39	11	9	31	26	14	7	1	—	—	90	76	248
40-44	16	15	35	53	20	20	1	4	28	149	128	459
45-49	25	24	49	121	75	23	9	3	22	305	269	977
50-54	99	87	123	145	81	38	14	4	29	504	385	1.407
55-59	223	188	242	167	81	29	11	7	56	760	489	1.799
60-64	308	254	189	133	49	23	10	10	76	722	373	1.532
65-69	776	650	377	140	67	22	8	3	22	1.393	524	2.398
70-74	1.053	885	369	113	42	33	10	7	55	1.627	472	2.578
75 e piu'	1.679	1.374	559	179	41	45	17	13	98	2.533	751	3.923
Divorziati	285	227	99	52	27	12	3	2	16	480	123	841
Meno di 20	1	—	—	—	—	—	—	—	—	1	—	1
20-24	6	3	4	—	—	1	—	—	—	11	1	19
25-29	12	10	6	8	—	—	1	—	—	27	10	54
30-34	29	19	12	5	2	2	1	—	—	51	18	92
35-39	46	34	17	14	8	1	1	2	16	89	29	181
40-44	45	34	14	12	7	3	—	—	—	81	30	152
45-49	45	41	17	5	5	3	—	—	—	75	20	129
50-54	45	41	18	7	2	2	—	—	—	74	13	120
55-59	26	20	5	—	3	—	—	—	—	34	1	48
60-64	20	16	1	—	—	—	—	—	—	21	—	22
65-69	7	7	2	—	—	—	—	—	—	9	1	11
70-74	3	2	3	1	—	—	—	—	—	7	—	12
75 e piu'	—	—	—	—	—	—	—	—	—	—	—	—
TOTALE	17.043	13.593	49.608	61.220	66.015	27.529	8.836	4.265	32.335	234.516	166.414	786.975
Meno di 20	116	65	59	56	25	6	3	2	16	267	47	566
20-24	1.032	605	2.486	1.491	231	42	12	3	22	5.297	1.580	11.705
25-29	1.598	1.020	7.522	8.782	2.326	264	42	13	92	20.547	11.140	53.956
30-34	1.553	1.193	4.298	12.664	9.645	1.651	264	50	363	30.125	24.007	96.923
35-39	1.195	948	2.080	7.023	12.681	3.882	828	252	1.884	27.921	24.448	103.310
40-44	1.241	1.016	1.856	4.917	13.228	6.426	1.877	702	5.257	30.247	26.937	121.265
45-49	1.287	1.075	1.776	3.928	10.084	6.153	2.312	1.219	9.239	26.759	23.489	110.835
50-54	1.462	1.277	2.896	5.454	7.926	4.733	1.894	1.061	8.112	25.426	20.868	98.461
55-59	1.413	1.227	4.941	6.333	5.164	2.546	946	536	4.093	21.879	15.346	73.449
60-64	1.022	869	4.770	3.986	2.225	956	325	217	1.640	13.501	7.606	39.790
65-69	1.484	1.276	6.950	3.408	1.505	526	184	112	852	14.169	5.758	36.214
70-74	1.558	1.305	5.725	1.920	637	237	79	55	443	10.211	3.017	23.418
75 e piu'	2.082	1.717	4.249	1.258	338	127	70	43	322	8.167	2.171	17.083

segue TAV. 17 — Famiglie residenti per ampiezza, stato civile, classe di età e sesso del capo famiglia di censimento

C — FEMMINE

STATO CIVILE E CLASSE DI ETÀ DEL CAPO FAMIGLIA	FAMIGLIE CON COMPONENTI											
	1		2	3	4	5	6	7 e più		TOTALE		
	TOTALE	di cui non coabitante						Famiglie	Componenti	FAMIGLIE		COMPONENTI
			Numero	di cui con figli								
Nubili	10.603	8.999	2.738	629	128	35	14	2	16	14.149	729	18.753
Meno di 20	99	48	14	3	1	—	—	—	—	117	5	140
20-24	531	307	86	16	10	1	—	—	—	644	41	796
25-29	556	387	164	49	5	2	1	—	—	777	118	1.067
30-34	505	373	145	39	12	6	—	—	—	707	110	990
35-39	384	307	142	32	12	2	—	1	7	573	99	829
40-44	422	342	187	42	16	2	—	1	9	670	91	1.005
45-49	622	541	218	68	6	4	1	—	—	919	86	1.312
50-54	1.021	905	345	67	12	4	2	—	—	1.451	62	1.992
55-59	1.293	1.151	330	70	14	2	6	—	—	1.715	43	2.265
60-64	949	855	225	56	10	—	1	—	—	1.241	22	1.613
65-69	1.343	1.191	260	57	11	7	—	—	—	1.678	13	2.113
70-74	1.271	1.153	274	69	10	4	1	—	—	1.629	16	2.092
75 e piu'	1.607	1.439	348	61	9	1	2	—	—	2.028	23	2.539
Coniugate	1.072	950	978	670	464	200	55	43	329	3.482	1.819	8.553
Meno di 20	4	3	2	—	—	—	—	—	—	6	1	8
20-24	38	30	51	15	2	—	—	—	—	106	35	193
25-29	76	61	111	73	26	3	—	1	7	290	143	643
30-34	59	51	75	106	65	14	3	1	8	323	231	883
35-39	60	52	49	65	89	29	6	3	25	301	223	915
40-44	41	35	59	83	76	55	9	9	69	332	273	1.110
45-49	59	49	59	78	70	39	11	9	66	325	247	1.018
50-54	90	86	93	69	49	24	13	10	80	348	201	957
55-59	159	148	117	73	44	14	3	2	14	412	177	890
60-64	111	96	95	38	19	12	5	4	31	284	99	612
65-69	153	140	104	35	11	6	3	2	14	314	88	572
70-74	102	92	79	21	6	—	1	—	—	209	49	353
75 e piu'	120	107	84	14	7	4	1	2	15	232	52	399
Separate legalmente	556	462	613	436	155	46	19	9	67	1.834	1.237	4.121
Meno di 20	—	—	1	—	—	—	—	—	—	1	1	2
20-24	26	18	35	4	1	—	—	—	—	66	38	112
25-29	89	68	123	38	9	1	—	—	—	260	161	490
30-34	80	65	145	90	22	4	—	—	—	341	256	748
35-39	45	38	93	104	32	13	4	1	7	292	246	767
40-44	45	29	72	89	41	11	6	3	22	267	217	733
45-49	32	25	51	62	27	11	6	3	23	192	156	542
50-54	56	50	44	33	15	4	2	2	15	156	93	350
55-59	56	55	34	10	7	1	—	—	—	108	50	187
60-64	52	46	9	5	—	1	—	—	—	67	12	90
65-69	35	32	5	1	1	—	—	—	—	42	5	52
70-74	25	23	1	—	—	—	1	—	—	27	2	33
75 e piu'	15	13	—	—	—	—	—	—	—	15	—	15
Vedove	21.250	18.672	8.954	4.659	1.926	755	257	121	946	37.922	15.331	67.102
Meno di 20	3	3	1	—	1	—	—	—	—	5	—	9
20-24	9	9	12	3	1	—	—	—	—	26	13	51
25-29	18	15	42	23	3	1	—	—	—	87	68	188
30-34	25	21	98	82	23	5	1	—	—	234	204	590
35-39	34	30	97	199	83	32	8	5	36	458	419	1.401
40-44	62	54	208	367	190	77	23	14	109	941	872	2.971
45-49	184	167	476	571	317	106	38	17	129	1.709	1.500	5.004
50-54	692	605	965	827	420	133	47	23	185	3.107	2.295	7.915
55-59	1.764	1.539	1.474	782	325	139	46	22	167	4.552	2.578	9.496
60-64	2.415	2.112	1.245	521	167	65	19	11	90	4.443	1.831	7.665
65-69	4.634	4.123	1.456	453	149	80	19	8	65	6.799	1.908	10.080
70-74	4.962	4.401	1.247	358	107	59	20	10	82	6.763	1.583	9.455
75 e piu'	6.448	5.593	1.633	473	140	57	36	11	83	8.798	2.060	12.277
Divorziate	217	194	188	89	37	7	2	—	—	540	300	1.055
Meno di 20	—	—	1	—	—	—	—	—	—	1	1	2
20-24	4	3	9	1	—	—	—	—	—	14	10	25
25-29	10	7	22	7	3	1	—	—	—	44	33	98
30-34	9	7	36	20	10	2	—	—	—	77	67	191
35-39	20	15	34	24	12	3	—	—	—	93	71	223
40-44	29	24	20	14	4	1	—	—	—	69	39	138
45-49	39	36	31	9	5	—	—	—	—	84	39	148
50-54	34	33	17	11	1	—	—	—	—	63	23	105
55-59	30	30	10	2	2	—	—	—	—	44	13	64
60-64	22	20	5	1	—	—	—	—	—	28	2	35
65-69	10	9	1	—	—	—	—	—	—	11	1	12
70-74	10	10	2	—	—	—	—	—	—	12	1	14
75 e piu'	—	—	—	—	—	—	—	—	—	—	—	—
TOTALE	33.698	29.277	13.471	6.483	2.710	1.043	347	175	1.358	57.927	19.416	99.584
Meno di 20	106	54	18	3	2	—	—	—	—	129	7	159
20-24	604	364	185	38	14	2	—	—	—	843	128	1.154
25-29	743	534	449	184	43	7	1	7	7	1.428	500	2.413
30-34	679	517	485	324	125	30	5	8	8	1.649	834	3.309
35-39	532	434	417	420	226	78	18	10	75	1.701	1.054	4.103
40-44	590	475	560	605	335	148	38	27	209	2.303	1.524	6.042
45-49	926	806	824	793	424	161	57	29	218	3.214	2.028	8.014
50-54	1.898	1.682	1.478	1.005	501	165	64	35	280	5.146	2.690	11.362
55-59	3.306	2.926	1.972	946	391	156	55	24	181	6.850	2.871	12.943
60-64	3.557	3.139	1.584	622	198	78	25	15	121	6.079	1.977	10.044
65-69	6.187	5.506	1.830	547	172	93	22	10	79	8.861	2.016	12.852
70-74	6.370	5.678	1.602	448	123	63	23	10	82	8.639	1.651	11.945
75 e piu'	8.200	7.162	2.067	548	156	62	39	13	98	11.085	2.136	15.244

TAV. 18 - Famiglie residenti per condizione professionale o

CONDIZIONE DEL CAPO FAMIGLIA	FAMIGLIE CON COMPONENTI TUTTI IN CONDIZIONE PROFESSIONALE							
	TUTTI IN AGRICOLTURA		TUTTI NELLE INDUSTRIE		TUTTI IN ALTRE ATTIVITÀ		TUTTI IN SETTORI DIVERSI	
	Famiglie	Componenti	Famiglie	Componenti	Famiglie	Componenti	Famiglie	Componenti
Occupato	829	1.065	12.650	20.244	12.412	18.171	7.295	17.181
-Agricoltura	829	1.065	—	—	—	—	535	1.460
-Industrie	—	—	12.650	20.244	—	—	4.087	9.311
-Altre attività	—	—	—	—	12.412	18.171	2.673	6.410
Disoccupato	20	20	463	584	288	345	134	315
In condizione non professionale	—	—	—	—	—	—	—	—
In cerca di prima occupazione	—	—	—	—	—	—	—	—
Studenti	—	—	—	—	—	—	—	—
Casalinghe	—	—	—	—	—	—	—	—
Ritirati dal lavoro	—	—	—	—	—	—	—	—
Altri	—	—	—	—	—	—	—	—
TOTALE	849	1.085	13.113	20.828	12.700	18.516	7.429	17.496

TAV. 19 - Famiglie residenti per ampiezza e numero di componenti (occupati, in età inferiore a 6 anni, in età di 60 anni e più, in età di 75 anni e più)

COMPONENTI OCCUPATI — COMPONENTI IN ETÀ INFERIORE A 6 ANNI — COMPONENTI IN ETÀ DI 60 ANNI E PIÙ — COMPONENTI IN ETÀ DI 75 ANNI E PIÙ	FAMIGLIE CON COMPONENTI									
	1	2	3	4	5	6	7 e più		TOTALE	
							Famiglie	Componenti	Famiglie	Componenti
NUMERO COMPONENTI OCCUPATI										
Nessuno	36.527	25.645	4.770	1.525	456	117	43	336	69.083	111.545
1	14.214	22.230	32.053	34.361	11.724	2.809	799	5.855	118.190	373.606
2	—	15.204	28.986	25.250	9.066	2.615	957	7.141	82.078	286.527
3	—	—	1.894	6.778	5.481	2.142	1.104	8.273	17.399	81.324
4	—	—	—	811	1.708	1.199	840	6.426	4.558	25.404
5 e più	—	—	—	—	137	301	697	5.662	1.135	8.153
TOTALE	50.741	63.079	67.703	68.725	28.572	9.183	4.440	33.693	292.443	886.559
NUMERO COMPONENTI IN ETA' INFERIORE A 6 ANNI										
Nessuno	50.741	62.425	44.438	47.153	20.736	6.580	3.027	22.793	235.100	663.470
1	—	654	23.172	14.952	5.890	2.002	1.056	8.056	47.726	180.150
2	—	—	93	6.607	1.568	474	285	2.247	9.027	39.638
3 e più	—	—	—	13	378	127	72	597	590	3.301
TOTALE	50.741	63.079	67.703	68.725	28.572	9.183	4.440	33.693	292.443	886.559
NUMERO COMPONENTI IN ETA' DI 60 ANNI E PIU'										
Nessuno	20.281	31.568	53.201	61.367	23.817	7.188	3.316	25.147	200.738	675.848
1	30.460	14.371	7.899	4.987	3.846	1.536	801	6.075	63.900	137.368
2	—	17.140	6.087	2.188	815	423	291	2.208	26.944	70.114
3 e più	—	—	516	183	94	36	32	263	861	3.229
TOTALE	50.741	63.079	67.703	68.725	28.572	9.183	4.440	33.693	292.443	886.559
NUMERO COMPONENTI IN ETA' DI 75 ANNI E PIU'										
Nessuno	40.459	55.272	64.834	67.163	27.024	8.409	3.969	30.068	267.130	829.799
1	10.282	6.022	2.305	1.394	1.472	703	405	3.120	22.583	49.515
2	—	1.785	541	153	68	70	64	486	2.681	7.051
3 e più	—	—	23	15	8	1	2	19	49	194
TOTALE	50.741	63.079	67.703	68.725	28.572	9.183	4.440	33.693	292.443	886.559

non professionale dei componenti e condizione del capo famiglia di censimento

FAMIGLIE CON COMPONENTI IN CONDIZIONE PROFESSIONALE E NON PROFESSIONALE								FAMIGLIE CON COMPONENTI TUTTI IN CONDIZIONE NON PROFESSIONALE	
TUTTI IN AGRICOLTURA		TUTTI NELLE INDUSTRIE		TUTTI IN ALTRE ATTIVITÀ		TUTTI IN SETTORI DIVERSI		Famiglie	Componenti
Famiglie	Componenti	Famiglie	Componenti	Famiglie	Componenti	Famiglie	Componenti		
3.454	12.897	80.415	307.106	41.899	154.593	29.488	125.035	—	—
3.454	12.897	—	—	—	—	3.239	15.101	—	—
—	—	80.415	307.106	—	—	17.005	71.165	—	—
—	—	—	—	41.899	154.593	9.244	38.769	—	—
27	92	945	3.504	396	1.349	367	1.588	—	—
767	2.405	18.509	60.456	10.554	32.147	5.034	22.670	66.497	104.792
6	25	140	483	138	442	7	37	760	1.687
—	—	25	63	48	124	1	7	245	326
145	400	4.316	12.276	2.269	5.817	1.257	5.097	12.213	15.724
573	1.838	12.763	43.105	7.466	23.755	3.397	15.771	49.146	80.350
43	142	1.265	4.529	633	2.009	372	1.758	4.133	6.705
4.248	15.394	99.869	371.066	52.849	188.089	34.889	149.293	66.497	104.792

TAV. 20 - Famiglie residenti per ampiezza e specie di alloggio in cui dimorano

SPECIE DI ALLOGGIO	FAMIGLIE CON COMPONENTI									
	1	2	3	4	5	6	7 e più		TOTALE	
							Famiglie	Componenti	Famiglie	Componenti
FAMIGLIE CHE OCCUPANO UN'ABITAZIONE	44.276	61.492	66.773	68.277	28.439	9.144	4.409	33.437	282.810	871.183
In proprietà	22.558	35.260	38.932	43.583	19.553	6.317	3.001	22.722	169.204	542.595
In affitto	18.506	22.756	24.072	21.834	7.951	2.531	1.251	9.499	98.901	288.010
Ad altro titolo	3.212	3.476	3.769	2.860	935	296	157	1.216	14.705	40.578
FAMIGLIE CHE OCCUPANO UN ALTRO TIPO DI ALLOGGIO	359	14	1	3	1	—	—	—	378	407
FAMIGLIE IN COABITAZIONE	6.029	1.544	913	431	126	32	16	127	9.091	14.529
FAMIGLIE SENZA ABITAZIONE	77	29	16	14	6	7	15	129	164	440
TOTALE	50.741	63.079	67.703	68.725	28.572	9.183	4.440	33.693	292.443	886.559

TAV. 21 - Famiglie residenti per tipo della

TIPO DELLA FAMIGLIA	NUMERO DEI					
	1			2		
	FAMIGLIE	FIGLI CONVIVENTI		FAMIGLIE	FIGLI CONVIVENTI	
		TOTALE	di cui in età inferiore a 18 anni		TOTALE	di cui in età inferiore a 18 anni
Tipo C 1	56.525	56.525	39.392	61.817	123.634	95.693
Tipo C 2	2.366	2.366	755	1.212	2.424	970
- di cui con padre separato legalmente	266	266	231	127	254	204
Tipo C 3	9.602	9.602	2.076	4.831	9.662	3.278
- di cui con madre separata legalmente	597	597	473	388	776	602
Tipo D 2.1	1.570	1.570	1.114	2.316	4.632	3.689
Tipo D 2.2	1.515	1.515	666	1.196	2.392	1.378
Tipo D 3.1	112	112	67	92	184	114
- di cui con padre separato legalmente	6	6	5	5	10	8
Tipo D 3.2	803	803	414	542	1.084	733
- di cui con padre separato legalmente	38	38	31	16	32	29
Tipo D 4.1	200	200	100	132	264	144
- di cui con madre separata legalmente	25	25	16	12	24	18
Tipo D 4.2	1.095	1.095	260	530	1.060	491
- di cui con madre separata legalmente	20	20	16	7	14	8
TOTALE	73.788	73.788	44.844	72.668	145.336	106.490

TAV. 22 - Convivenze e componenti permanenti,

SPECIE DELLA CONVIVENZA	NUMERO CONVIVENZE	COMPONENTI					
		IN CONDIZIONE PROFESSIONALE					
		DIRIGENTI E IMPIEGATI		LAVORATORI DIPENDENTI		ALTRI	
		In complesso	di cui nella pubblica amministrazione, servizi pubblici e privati	In complesso	di cui nella pubblica amministrazione, servizi pubblici e privati	In complesso	di cui nella pubblica amministrazione, servizi pubblici e privati
Convivenze ecclesiastiche	327	810	798	310	250	17	4
Istituti di istruzione	81	279	277	93	68	1	—
Istituti assistenziali	92	135	108	166	56	9	2
Istituti e case di cura	34	23	21	50	36	3	2
Istituti di prevenzione e pena	3	1	1	75	75	—	—
Alberghi, pensioni, locande	119	10	5	24	3	6	—
Navi mercantili	—	—	—	—	—	—	—
Altre convivenze	85	155	151	311	302	2	—
TOTALE	741	1.413	1.361	1.029	790	38	8

TAV. 23 - Convivenze secondo il numero di componenti

SPECIE DELLA CONVIVENZA	NUMERO CONVIVENZE	COMPONENTI							
					da 1 a 15		da 16 a 25		
		M	F	MF	CONVIVENZE	COMPONENTI		CONVIVENZE	COMPO
						MF	M		
Convivenze ecclesiastiche	327	672	3.101	3.773	273	1.300	190	14	279
Istituti di istruzione	81	888	633	1.521	54	272	35	8	158
Istituti assistenziali	92	1.552	3.765	5.317	28	226	70	10	216
Istituti e case di cura	34	2.170	2.387	4.557	8	46	8	2	42
Istituti di prevenzione e pena	3	300	26	326	1	5	—	—	—
Alberghi, pensioni, locande	119	921	575	1.496	101	435	325	10	195
Navi mercantili	—	—	—	—	—	—	—	—	—
Altre convivenze	85	1.912	369	2.281	65	288	242	4	70
TOTALE	741	8.415	10.856	19.271	530	2.572	870	48	960

famiglia e numero di figli conviventi

FIGLI CONVIVENTI											
3			4			5 e più			TOTALE		
FAMIGLIE	FIGLI CONVIVENTI		FAMIGLIE	FIGLI CONVIVENTI		FAMIGLIE	FIGLI CONVIVENTI		FAMIGLIE	FIGLI CONVIVENTI	
	TOTALE	di cui in età inferiore a 18 anni		TOTALE	di cui in età inferiore a 18 anni		TOTALE	di cui in età inferiore a 18 anni		TOTALE	di cui in età inferiore a 18 anni
23.334	70.002	50.770	6.802	27.208	18.910	3.063	17.021	11.224	151.541	294.390	215.989
397	1.191	537	160	640	286	61	338	157	4.196	6.959	2.705
30	90	73	9	36	26	7	40	22	439	686	556
1.729	5.187	2.003	576	2.304	982	247	1.357	615	16.985	28.112	8.954
117	351	240	41	164	116	19	98	63	1.162	1.986	1.494
957	2.871	2.212	273	1.092	774	116	659	419	5.232	10.824	8.208
564	1.692	947	223	892	511	127	725	420	3.625	7.216	3.922
55	165	103	20	80	50	9	57	32	288	598	366
3	9	5	—	—	—	—	—	—	14	25	18
209	627	400	62	248	155	39	220	123	1.655	2.982	1.825
13	39	34	1	4	2	2	11	8	70	124	104
38	114	55	12	48	24	6	35	15	388	661	338
3	9	3	—	—	—	—	—	—	40	58	37
191	573	269	60	240	108	44	249	131	1.920	3.217	1.259
2	6	5	1	4	3	5	28	16	35	72	48
27.474	82.422	57.296	8.188	32.752	21.800	3.712	20.661	13.136	185.830	354.959	243.566

attivi e non attivi, per specie della convivenza

ATTIVI				COMPONENTI NON ATTIVI			TOTALE COMPONENTI		
IN CERCA DI PRIMA OCCUPAZIONE	TOTALE			MASCHI	FEMMINE	MASCHI E FEMMINE	MASCHI	FEMMINE	MASCHI E FEMMINE
	MASCHI	FEMMINE	MASCHI E FEMMINE						
4	132	1.009	1.141	248	1.954	2.202	380	2.963	3.343
6	95	284	379	86	193	279	181	477	658
9	63	256	319	966	2.644	3.610	1.029	2.900	3.929
—	1	75	76	333	444	777	334	519	853
—	76	—	76	6	5	11	82	5	87
2	25	17	42	12	40	52	37	57	94
—	—	—	—	—	—	—	—	—	—
1	449	20	469	13	112	125	462	132	594
22	841	1.661	2.502	1.664	5.392	7.056	2.505	7.053	9.558

presenti per sesso e specie della convivenza

NENTI	da 26 a 50			da 51 a 75			da 76 a 100			oltre 100		
	CONVIVENZE	COMPONENTI		CONVIVENZE	COMPONENTI		CONVIVENZE	COMPONENTI		CONVIVENZE	COMPONENTI	
		MF	M		MF	M		MF	M		MF	M
57	28	989	103	5	300	1	1	86	—	6	819	321
61	11	409	270	5	302	169	—	—	—	3	380	353
66	21	802	228	13	800	230	5	433	170	15	2.840	788
—	4	140	52	2	126	8	5	448	197	13	3.755	1.905
—	—	—	—	—	—	—	1	76	76	1	245	224
117	5	174	95	1	65	38	—	—	—	2	627	346
—	—	—	—	—	—	—	—	—	—	—	—	—
70	7	262	191	2	130	81	—	—	—	5	1.531	1.328
371	76	2.776	939	28	1.723	527	12	1.043	443	45	10.197	5.265

TAV. 24 - Abitazioni occupate per numero di occupanti,

NUMERO DI STANZE — TITOLO DI GODIMENTO	ABITAZIONI OCCUPATE					
	1	2	3	4	5	6
Abitazioni occupate	42.514	60.330	66.376	68.426	29.771	10.189
1	2.297	275	97	43	13	4
2	12.205	6.437	2.774	1.371	323	89
3	12.196	15.869	12.575	9.667	3.204	873
4	9.652	22.840	29.318	28.738	10.781	3.145
5	3.837	10.149	15.079	19.183	9.493	3.479
6	1.188	2.726	3.916	5.507	3.246	1.309
7	509	980	1.303	1.991	1.231	591
8	277	480	599	943	701	340
9 e piu'	353	574	715	983	779	359
- di cui in proprieta'	21.576	34.251	38.594	43.629	20.520	7.055
1	551	81	36	17	4	2
2	4.550	2.583	852	444	125	30
3	5.849	7.426	5.142	4.093	1.485	378
4	6.092	13.372	16.677	16.955	6.603	1.882
5	2.774	7.026	10.619	14.272	7.253	2.606
6	884	2.087	3.032	4.465	2.659	1.028
7	394	802	1.085	1.680	1.046	505
8	213	396	531	825	629	298
9 e piu'	269	478	620	878	716	326
- di cui in affitto	17.834	22.618	24.024	21.939	8.266	2.783
1	1.397	154	49	17	6	2
2	6.694	3.375	1.653	818	176	49
3	5.676	7.603	6.617	4.999	1.559	450
4	3.015	8.289	11.050	10.567	3.805	1.149
5	780	2.563	3.671	4.246	1.973	769
6	163	435	694	866	501	244
7	49	107	170	245	141	65
8	25	43	53	99	60	31
9 e piu'	35	49	67	82	45	24
Abit.occup.senza stanze esclusivam.ad altro uso	42.514	60.330	66.376	68.426	29.771	10.189
1	2.332	282	101	44	16	6
2	12.323	6.543	2.835	1.409	345	89
3	12.291	16.156	12.890	9.910	3.299	902
4	9.660	23.025	29.661	29.265	11.009	3.234
5	3.785	10.054	14.989	19.308	9.651	3.559
6	1.131	2.580	3.749	5.247	3.134	1.278
7	470	865	1.138	1.811	1.149	554
8	232	384	480	718	587	292
9 e piu'	290	441	533	714	581	275
- di cui in proprieta'	21.576	34.251	38.594	43.629	20.520	7.055
1	559	85	38	18	7	4
2	4.612	2.646	877	461	143	30
3	5.919	7.603	5.347	4.244	1.545	394
4	6.109	13.533	16.952	17.379	6.796	1.950
5	2.742	6.983	10.600	14.474	7.424	2.680
6	849	1.987	2.927	4.255	2.572	1.013
7	370	710	959	1.526	976	478
8	184	326	428	634	528	257
9 e piu'	232	378	466	638	529	249
- di cui in affitto	17.834	22.618	24.024	21.939	8.266	2.783
1	1.421	156	51	17	6	2
2	6.739	3.414	1.682	837	180	49
3	5.682	7.693	6.708	5.073	1.587	461
4	2.997	8.290	11.092	10.650	3.832	1.166
5	755	2.499	3.609	4.174	1.955	777
6	148	400	647	835	485	225
7	45	94	142	223	135	59
8	19	38	41	70	49	26
9 e piu'	28	34	52	60	37	18
Abit.occ.senza stanze esclus.altro uso e cucine	42.514	60.330	66.376	68.426	29.771	10.189
1	11.131	4.431	1.682	721	206	66
2	13.883	15.205	10.754	7.486	2.365	646
3	10.755	24.482	30.606	29.704	10.885	3.167
4	4.416	11.430	16.702	20.956	10.321	3.703
5	1.294	3.000	4.340	6.144	3.588	1.462
6	535	989	1.337	2.013	1.282	614
7	205	370	440	642	551	260
8	122	196	257	391	315	140
9 e piu'	173	227	258	319	258	131
- di cui in proprieta'	21.576	34.251	38.594	43.629	20.520	7.055
1	3.934	1.818	552	289	96	26
2	6.174	6.909	4.228	3.032	1.109	295
3	6.510	13.911	16.939	17.080	6.506	1.849
4	3.178	7.836	11.575	15.402	7.785	2.742
5	969	2.300	3.349	4.957	2.927	1.145
6	419	814	1.118	1.679	1.089	528
7	156	301	378	558	488	226
8	94	173	236	356	283	128
9 e piu'	142	189	219	276	237	116
- di cui in affitto	17.834	22.618	24.024	21.939	8.266	2.783
1	6.076	2.224	933	397	94	34
2	6.906	7.460	5.783	3.960	1.123	316
3	3.646	9.302	11.983	11.379	4.001	1.199
4	920	2.957	4.271	4.806	2.227	852
5	184	484	780	1.005	576	268
6	54	113	179	259	155	70
7	18	43	49	71	52	24
8	7	15	16	28	22	10
9 e piu'	23	20	30	34	16	10

numero di stanze e titolo di godimento

DA PERSONE				TOTALE			
7	8	9 e più		ABITAZIONI	STANZE	OCCUPANTI	
		ABITAZIONI	OCCUPANTI			FAMIGLIE	COMPONENTI
3.285	1.175	744	7.316	282.810	1.184.396	291.897	885.706
2	1	1	11	2.733	2.733	2.763	3.432
19	7	3	28	23.228	46.456	23.578	41.251
234	47	32	323	54.697	164.091	56.084	143.922
882	325	159	1.526	105.840	423.360	108.982	341.313
1.060	367	202	1.944	62.849	314.245	65.335	226.743
474	175	131	1.273	18.672	112.032	19.529	70.491
242	109	62	605	7.018	49.126	7.340	27.214
149	62	44	435	3.595	28.760	3.782	14.325
223	82	110	1.171	4.178	43.593	4.504	17.015
2.288	797	494	4.823	169.204	761.720	175.196	552.521
1	—	—	—	692	692	702	928
8	1	1	10	8.594	17.188	8.718	14.927
107	27	11	110	24.518	73.554	25.170	63.267
523	165	87	825	62.356	249.424	64.359	200.800
747	251	124	1.187	45.672	228.360	47.576	166.096
371	133	91	871	14.750	88.500	15.409	56.009
203	92	50	489	5.857	40.999	6.131	22.879
124	54	38	375	3.108	24.864	3.260	12.506
204	74	92	956	3.657	38.139	3.871	15.109
892	331	214	2.120	98.901	364.726	101.566	291.938
1	—	—	—	1.627	1.627	1.644	1.980
11	5	2	18	12.783	25.566	12.985	22.984
111	18	19	192	27.052	81.156	27.708	72.337
325	143	63	618	38.406	153.624	39.430	124.967
285	104	65	630	14.456	72.280	14.945	51.839
92	35	36	360	3.066	18.396	3.226	11.832
34	13	10	98	834	5.838	866	3.288
20	6	6	60	343	2.744	370	1.400
13	7	12	133	334	3.495	392	1.311
3.285	1.175	744	7.316	282.810	1.169.756	291.897	885.706
2	1	2	22	2.786	2.786	2.817	3.535
20	7	4	37	23.575	47.150	23.931	42.042
244	50	32	322	55.774	167.322	57.193	147.250
903	331	161	1.544	107.249	428.996	110.454	346.715
1.076	381	210	2.026	63.013	315.065	65.517	228.307
479	182	131	1.275	17.911	107.466	18.747	67.948
242	105	63	615	6.397	44.779	6.705	25.076
138	52	44	433	2.927	23.416	3.097	11.814
181	66	97	1.042	3.178	32.776	3.436	13.019
2.288	797	494	4.823	169.204	750.406	175.196	552.521
1	—	—	—	712	712	723	981
8	1	2	19	8.780	17.560	8.908	15.357
114	30	12	120	25.208	75.624	25.881	65.389
540	167	88	833	63.514	254.056	65.558	205.176
764	260	129	1.240	46.056	230.280	47.977	168.272
377	142	93	892	14.215	85.290	14.864	54.229
202	90	51	495	5.362	37.534	5.617	21.148
116	45	37	364	2.555	20.440	2.694	10.374
166	62	82	860	2.802	28.910	2.974	11.595
892	331	214	2.120	98.901	362.422	101.566	291.938
1	—	—	—	1.655	1.655	1.672	2.014
12	5	2	18	12.920	25.840	13.124	23.297
113	18	19	192	27.354	82.062	28.020	73.312
329	147	64	628	38.567	154.268	39.608	125.716
284	109	68	659	14.230	71.150	14.720	51.232
90	33	34	341	2.897	17.382	3.047	11.239
33	11	9	89	751	5.257	778	2.988
19	5	7	69	274	2.192	298	1.141
11	3	10	113	253	2.616	299	999
3.285	1.175	744	7.316	282.810	923.653	291.897	885.706
19	7	4	41	18.317	18.317	18.574	29.779
180	38	28	282	50.585	101.170	51.754	124.046
839	302	146	1.397	110.886	332.658	114.138	353.466
1.142	399	225	2.179	69.294	277.176	72.008	248.394
546	202	131	1.270	20.707	103.535	21.648	78.310
256	112	73	714	7.211	43.266	7.551	28.072
133	52	49	483	2.702	18.914	2.864	10.978
87	34	30	291	1.572	12.576	1.667	6.436
83	29	58	659	1.536	16.041	1.693	6.225
2.288	797	494	4.823	169.204	598.854	175.196	552.521
8	1	2	19	8.780	17.560	8.908	15.357
88	22	11	111	21.868	43.736	22.403	53.022
502	155	78	738	63.530	190.590	65.540	202.585
785	267	136	1.310	49.706	198.824	51.757	179.501
426	151	97	927	16.321	81.605	17.060	62.066
212	99	54	527	6.012	36.072	6.290	23.533
112	42	42	412	2.303	16.121	2.425	9.452
82	31	25	244	1.408	11.264	1.497	5.821
73	29	49	535	1.330	13.916	1.409	5.440
892	331	214	2.120	98.901	280.445	101.566	291.938
11	4	1	11	9.774	9.774	9.918	15.705
77	14	16	161	25.655	51.310	26.230	63.338
308	132	61	594	42.011	126.033	43.125	134.720
322	119	74	724	16.548	66.192	17.109	59.048
108	42	30	301	3.477	17.385	3.639	13.393
36	11	16	156	893	5.358	928	3.544
19	6	7	71	289	2.023	317	1.191
5	3	3	27	109	872	111	453
6	—	6	75	145	1.498	189	546

TAV. 25 - Abitazioni occupate per numero di stanze, numero di famiglie, figura giuridica

NUMERO FAMIGLIE — FIGURA GIURIDICA DEL PROPRIETARIO — EPOCA DI COSTRUZIONE E TITOLO DI GODIMENTO — NUMERO SERVIZI INSTALLATI	ABITAZIONI					
	1	2	3	4	5	6
ABITAZIONI OCCUPATE	2.733	23.228	54.697	105.840	62.849	18.672
- Da una famiglia						
- numero	2.704	22.886	53.366	102.823	60.455	17.884
- componenti	3.334	40.174	138.795	327.919	215.333	66.500
- Da due famiglie						
- numero	28	335	1.280	2.916	2.308	741
- componenti	95	1.054	4.896	12.870	10.959	3.693
- Da tre e più famiglie						
- numero	1	7	51	101	86	47
- componenti	3	23	231	524	451	298
Figura giuridica del proprietario						
- Persona fisica	2.415	20.767	49.402	97.399	58.153	17.500
- Impresa bancaria o assicuratrice	8	120	250	602	453	131
- Altra impresa: di costruzioni, immobiliare, industriale, commerciale, ecc.	56	386	1.168	2.162	1.015	371
- Cooperativa edilizia di abitazione	14	105	360	940	794	145
- a proprietà individuale	8	48	192	669	631	103
- a proprietà indivisa	6	57	168	271	163	42
- Stato, Regioni, Province, Comuni	123	593	760	841	308	67
- Enti previdenziali (INPS, INPDAl, ecc.)	—	21	70	176	101	38
- Istituto autonomo case popolari (IACP)	20	771	1.765	2.439	1.334	160
- Altro proprietario	97	465	922	1.281	691	260
Epoca di costruzione						
Prima del 1919	1.154	9.052	14.266	14.033	6.939	3.209
- di cui in proprietà	255	3.214	6.469	7.873	4.565	2.346
1919 - 1945	326	2.741	5.169	5.937	3.001	1.477
- di cui in proprietà	78	939	2.119	3.271	1.885	1.003
1946 - 1960	386	3.856	10.737	18.146	8.979	2.790
- di cui in proprietà	94	1.567	5.275	11.683	6.575	2.187
1961 - 1971	422	4.157	14.987	37.432	23.183	6.063
- di cui in proprietà	127	1.657	6.402	21.914	17.215	4.963
1972 - 1975	226	1.619	4.783	15.784	10.849	2.544
- di cui in proprietà	73	571	2.035	8.446	7.651	2.082
1976 - 1980	203	1.617	4.360	13.281	8.808	2.316
- di cui in proprietà	57	576	1.977	8.238	6.801	1.921
Dopo il 1980	16	186	395	1.227	1.090	273
- di cui in proprietà	8	70	241	931	980	248
Numero di servizi installati						
Acqua potabile, gabinetto, bagno, elettricità, riscaldamento	1.364	15.568	47.228	100.790	60.748	17.901
Acqua potabile, gabinetto, bagno, elettricità	32	96	219	251	146	43
Acqua potabile, gabinetto, bagno	—	1	1	4	—	—
Acqua potabile, gabinetto, elettricità	72	119	131	98	54	21
Acqua potabile, gabinetto	13	—	—	—	—	—
Acqua potabile, elettricità	46	83	103	58	33	5
Gabinetto, elettricità	10	7	4	2	—	1
Altre combinazioni	1.182	7.344	7.002	4.633	1.867	701
Solo acqua potabile	5	1	1	1	1	—
Solo gabinetto	3	4	2	—	—	—
Solo elettricità	3	3	4	3	—	—
Nessun servizio	3	2	2	—	—	—

del proprietario, epoca di costruzione e titolo di godimento, numero di servizi installati

CON STANZE				TOTALE			
7	8	9 e più		ABITAZIONI	STANZE	OCCUPANTI	
		ABITAZIONI	STANZE			FAMIGLIE	COMPONENTI
7.018	3.595	4.178	43.593	282.810	1.184.396	291.897	885.706
6.711	3.423	3.953	41.235	274.205	1.145.041	274.205	—
25.605	13.421	15.676	—	—	—	—	846.757
292	162	199	2.064	8.261	37.592	16.522	—
1.519	847	1.046	—	—	—	—	36.979
15	10	26	294	344	1.763	1.170	—
90	57	293	—	—	—	—	1.970
6.689	3.416	3.939	40.977	259.680	1.092.644	267.997	810.883
13	13	10	109	1.600	6.761	1.653	4.993
136	68	90	1.018	5.452	22.795	5.606	17.311
21	5	10	114	2.394	10.205	2.445	7.961
13	4	3	31	1.671	7.283	1.710	5.757
8	1	7	83	723	2.922	735	2.204
19	7	10	101	2.728	9.185	2.824	8.133
9	4	1	11	420	1.795	432	1.386
15	3	3	35	6.510	24.407	6.743	23.399
116	79	115	1.228	4.026	16.604	4.197	11.640
1.457	779	1.012	10.927	51.901	199.495	53.748	141.411
1.104	623	818	8.934	27.267	116.129	28.264	76.302
623	367	408	4.218	20.049	80.445	20.746	57.036
467	283	341	3.513	10.386	45.886	10.781	30.134
1.107	628	600	6.231	47.229	193.532	49.066	143.885
935	542	529	5.479	29.387	128.142	30.719	91.663
1.955	1.009	1.123	11.626	90.331	389.101	93.301	300.112
1.703	921	1.028	10.604	55.930	256.049	57.970	194.468
893	411	523	5.311	37.632	165.308	38.576	126.887
781	369	471	4.772	22.479	105.042	23.156	79.351
879	349	459	4.719	32.272	141.241	32.985	105.380
775	321	421	4.319	21.087	97.935	21.574	71.632
104	52	53	561	3.396	15.274	3.475	10.995
92	49	49	518	2.668	12.537	2.732	8.971
6.717	3.434	3.986	41.567	257.736	1.104.548	266.101	829.820
27	13	13	158	840	3.324	877	2.481
—	—	—	—	6	21	6	19
14	3	2	20	514	1.633	529	999
—	—	—	—	13	13	13	13
2	—	4	39	334	1.001	398	828
—	—	—	—	24	50	24	47
258	145	173	1.809	23.305	73.724	23.909	51.449
—	—	—	—	9	19	9	10
—	—	—	—	9	17	9	11
—	—	—	—	13	33	14	19
—	—	—	—	7	13	8	10

TAV. 26 - Abitazioni occupate per tipo di fabbricato,

NUMERO STANZE — EPOCA DI COSTRUZIONE — SERVIZI INSTALLATI	FABBRICATO UTILIZZATO ESCLUSIVAMENTE AD USO ABITATIVO PER NUMERO DI ABITAZIONI						TOTALE
	1	2	da 3 a 8	da 9 a 15	da 16 a 30	31 e più	
ABITAZIONI	53.156	56.962	86.609	26.978	14.620	5.064	243.389
STANZE	255.536	241.724	338.959	104.365	55.783	19.548	1.015.915
FAMIGLIE	55.382	58.878	89.036	27.685	14.987	5.171	251.139
OCCUPANTI	181.182	176.751	262.796	83.270	43.711	14.805	762.515
Numero stanze							
1	324	497	1.010	226	132	38	2.227
2	2.635	4.491	8.616	2.257	1.314	465	19.778
3	6.409	9.733	19.532	6.245	3.454	1.270	46.643
4	15.701	20.400	35.280	12.269	6.723	2.116	92.489
5	15.288	15.150	16.307	4.748	2.484	897	54.874
6	6.289	4.148	3.742	878	373	192	15.622
7	2.891	1.209	1.189	218	80	51	5.638
8	1.705	613	454	62	28	16	2.878
9 e più	1.914	721	479	75	32	19	3.240
Epoca di costruzione							
Prima del 1919	12.061	9.228	17.073	2.750	738	246	42.096
1919 - 1945	4.115	4.314	6.432	1.182	556	145	16.744
1946 - 1960	8.713	11.184	15.416	3.483	2.383	471	41.650
1961 - 1971	14.747	19.012	26.245	8.576	5.981	2.602	77.163
1972 - 1975	6.581	6.956	10.841	5.522	2.638	873	33.411
1976 - 1980	6.112	5.683	9.642	5.018	2.103	665	29.223
Dopo il 1980	827	585	960	447	221	62	3.102
Servizi installati							
Acqua potabile	52.949	56.847	86.442	26.949	14.615	5.060	242.862
Gabinetto	52.561	56.465	86.016	26.876	14.584	5.050	241.552
Bagno	48.003	52.991	79.033	25.562	14.142	4.933	224.664
Elettricità	53.047	56.885	86.491	26.961	14.614	5.058	243.056
Riscaldamento	52.582	56.613	86.166	26.934	14.609	5.059	241.963

numero di stanze, epoca di costruzione, servizi installati

FABBRICATO UTILIZZATO PREVALENTEMENTE AD USO ABITATIVO PER NUMERO DI ABITAZIONI							FABBRICATO UTILIZZATO PREVALENTE- MENTE AD USO NON ABITATIVO	FABBRICATO RURALE
1	2	da 3 a 8	da 9 a 15	da 16 a 30	31 e più	TOTALE		
5.501	5.261	10.174	4.180	3.934	3.418	32.468	2.213	4.740
29.568	23.254	40.587	16.703	15.778	13.677	139.567	9.799	19.115
5.766	5.432	10.497	4.319	4.042	3.493	33.549	2.284	4.925
19.947	16.745	30.119	12.004	11.233	9.616	99.664	7.393	16.134
52	61	166	43	33	17	372	62	72
208	413	1.135	384	322	212	2.674	167	609
597	911	2.362	938	854	841	6.503	399	1.152
1.330	1.658	3.530	1.661	1.652	1.402	11.233	659	1.459
1.311	1.281	1.908	768	726	691	6.685	496	794
755	503	597	237	225	180	2.497	219	334
446	203	252	87	84	52	1.124	92	164
304	97	112	31	22	19	585	58	74
498	134	112	31	16	4	795	61	82
1.329	1.181	2.794	656	382	44	6.386	410	3.009
493	467	1.032	313	199	67	2.571	251	483
874	966	1.512	707	587	323	4.969	304	306
1.532	1.493	2.985	1.614	2.098	2.390	12.112	642	414
644	605	1.029	562	406	450	3.696	298	227
573	488	762	295	249	140	2.507	274	268
56	61	60	33	13	4	227	34	33
5.475	5.249	10.153	4.179	3.933	3.417	32.406	2.207	4.663
5.414	5.202	10.088	4.167	3.926	3.406	32.203	2.195	4.473
4.940	4.819	8.982	3.904	3.795	3.379	29.819	2.025	3.087
5.494	5.248	10.163	4.178	3.930	3.413	32.426	2.209	4.700
5.438	5.210	10.112	4.172	3.931	3.415	32.278	2.187	4.598

TAV. 27 - Abitazioni occupate per servizi installati, numero di occupanti,

NUMERO OCCUPANTI — NUMERO STANZE — TITOLO DI GODIMENTO — FIGURA GIURIDICA DEL PROPRIETARIO ED EPOCA DI COSTRUZIONE	TOTALE ABITAZIONI	ACQUA POTABILE				
		DI ACQUEDOTTO			DI POZZO O CISTERNA	TOTALE
		Nell'abitazione	Fuori dell'abitazione	TOTALE		
ABITAZIONI OCCUPATE	282.810	272.645	3.668	276.313	5.825	282.138
STANZE	1.184.396	1.144.177	13.471	1.157.648	24.554	1.182.202
FAMIGLIE	291.897	281.469	3.757	285.226	5.975	291.201
OCCUPANTI	885.706	854.027	10.421	864.448	19.700	884.148
Numero occupanti						
1	42.514	40.528	998	41.526	685	42.211
2	60.330	58.395	687	59.082	1.121	60.203
3	66.376	64.174	725	64.899	1.385	66.284
4	68.426	66.221	720	66.941	1.409	68.350
5	29.771	28.668	351	29.019	707	29.726
6	10.189	9.753	112	9.865	311	10.176
7	3.285	3.098	48	3.146	128	3.274
8	1.175	1.109	16	1.125	46	1.171
9 e più	744	699	11	710	33	743
Numero stanze						
1	2.733	2.334	263	2.597	58	2.655
2	23.228	21.936	631	22.567	489	23.056
3	54.697	52.683	733	53.416	1.129	54.545
4	105.840	102.368	1.118	103.486	2.222	105.708
5	62.849	61.010	595	61.605	1.155	62.760
6	18.672	18.074	181	18.255	389	18.644
7	7.018	6.756	69	6.825	180	7.005
8	3.595	3.461	33	3.494	100	3.594
9 e più	4.178	4.023	45	4.068	103	4.171
Titolo di godimento						
Proprietà	169.204	163.379	1.886	165.265	3.579	168.844
Affitto	98.901	95.339	1.563	96.902	1.743	98.645
Altro titolo	14.705	13.927	219	14.146	503	14.649
Figura giuridica del proprietario ed epoca di costruzione						
Persona fisica	259.680	250.188	3.385	253.573	5.477	259.050
Prima del 1919	48.092	45.023	1.304	46.327	1.404	47.731
1919 - 1945	17.763	17.082	269	17.351	356	17.707
1946 - 1960	42.923	41.916	388	42.304	568	42.872
1961 - 1971	84.275	81.835	719	82.554	1.651	84.205
1972 - 1975	34.920	33.646	394	34.040	835	34.875
1976 - 1980	28.844	27.917	280	28.197	601	28.798
Dopo il 1980	2.863	2.769	31	2.800	62	2.862
Imprese	7.052	6.818	88	6.906	135	7.041
Prima del 1919	1.370	1.301	37	1.338	27	1.365
1919 - 1945	980	951	12	963	13	976
1946 - 1960	1.019	994	7	1.001	18	1.019
1961 - 1971	1.920	1.869	22	1.891	29	1.920
1972 - 1975	958	924	6	930	27	957
1976 - 1980	727	708	3	711	15	726
Dopo il 1980	78	71	1	72	6	78
Cooperative edilizie a proprietà individuale e indivisa	2.394	2.346	25	2.371	18	2.389
Prima del 1919	254	243	3	246	5	251
1919 - 1945	54	51	—	51	3	54
1946 - 1960	336	334	2	336	—	336
1961 - 1971	525	510	9	519	6	525
1972 - 1975	192	184	4	188	3	191
1976 - 1980	711	705	5	710	1	711
Dopo il 1980	322	319	2	321	—	321
Stato, Regioni, Provincie, Comuni, IACP	9.238	9.036	102	9.138	90	9.228
Prima del 1919	795	750	24	774	19	793
1919 - 1945	846	826	11	837	6	843
1946 - 1960	2.217	2.198	11	2.209	6	2.215
1961 - 1971	2.372	2.311	16	2.327	42	2.369
1972 - 1975	1.156	1.132	14	1.146	10	1.156
1976 - 1980	1.738	1.706	25	1.731	7	1.738
Dopo il 1980	114	113	1	114	—	114
Enti previdenziali	420	415	5	420	—	420
Prima del 1919	59	56	3	59	—	59
1919 - 1945	23	23	—	23	—	23
1946 - 1960	116	114	2	116	—	116
1961 - 1971	169	169	—	169	—	169
1972 - 1975	35	35	—	35	—	35
1976 - 1980	17	17	—	17	—	17
Dopo il 1980	1	1	—	1	—	1
Altro proprietario	4.026	3.842	63	3.905	105	4.010
Prima del 1919	1.331	1.213	47	1.260	59	1.319
1919 - 1945	383	371	2	373	10	383
1946 - 1960	618	609	1	610	7	617
1961 - 1971	1.070	1.040	9	1.049	18	1.067
1972 - 1975	371	363	2	365	6	371
1976 - 1980	235	230	2	232	3	235
Dopo il 1980	18	16	—	16	2	18

numero di stanze, titolo di godimento, figura giuridica del proprietario ed epoca di costruzione

GABINETTO								BAGNO	ELETTRICITÀ	RISCALDAMENTO	
Nell'abitazione				Fuori dell'abitazione		TOTALE				Impianto fisso	Con apparecchi singoli
1	2 o più	TOTALE	di cui con scarico	TOTALE	di cui con scarico	Numero	di cui con scarico				
225.686	37.369	263.055	251.023	17.368	11.600	280.423	262.623	259.595	282.391	189.003	92.023
905.632	216.977	1.122.609	1.072.689	53.837	35.521	1.176.446	1.108.210	1.111.975	1.182.910	832.886	345.328
232.722	38.789	271.511	259.154	17.892	11.952	289.403	271.106	268.025	291.468	194.869	95.126
700.401	138.967	839.368	802.300	40.290	26.697	879.658	828.997	835.465	884.710	618.754	262.478
32.250	2.195	34.445	32.460	7.176	4.791	41.621	37.251	31.850	42.337	19.061	22.698
50.069	5.654	55.723	53.153	4.113	2.769	59.836	55.922	54.705	60.239	38.568	21.435
55.288	8.252	63.540	60.751	2.455	1.652	65.995	62.403	63.530	66.327	48.502	17.629
54.616	11.617	66.233	63.404	1.890	1.283	68.123	64.687	66.321	68.370	51.864	16.369
22.602	6.004	28.606	27.382	977	651	29.583	28.033	28.658	29.748	21.230	8.399
7.359	2.300	9.659	9.232	456	288	10.115	9.520	9.685	10.173	6.767	3.356
2.276	815	3.091	2.959	166	93	3.257	3.052	3.085	3.281	1.974	1.286
779	306	1.085	1.040	78	37	1.163	1.077	1.081	1.175	651	510
447	226	673	642	57	36	730	678	680	741	386	341
1.529	44	1.573	1.430	973	643	2.546	2.073	1.408	2.687	916	1.628
16.878	176	17.054	16.062	5.556	3.803	22.610	19.865	15.781	23.145	8.116	14.793
47.961	831	48.792	46.365	5.350	3.628	54.142	49.993	47.643	54.609	28.130	26.096
95.765	6.074	101.839	97.334	3.411	2.243	105.250	99.577	101.410	105.743	77.362	28.059
47.519	13.816	61.335	58.783	1.227	765	62.562	59.548	61.118	62.784	49.526	13.088
10.873	7.231	18.104	17.282	488	294	18.592	17.576	18.010	18.650	14.002	4.599
2.951	3.867	6.818	6.523	172	108	6.990	6.631	6.764	7.011	5.135	1.839
1.173	2.324	3.497	3.359	81	53	3.578	3.412	3.454	3.593	2.655	924
1.037	3.006	4.043	3.885	110	63	4.153	3.948	4.007	4.169	3.161	997
131.573	29.638	161.211	153.789	6.569	4.044	167.780	157.833	159.444	168.977	119.143	48.896
82.078	6.093	88.171	84.147	9.954	7.048	98.125	91.195	86.657	98.739	59.574	38.818
12.035	1.638	13.673	13.087	845	508	14.518	13.595	13.494	14.675	10.286	4.309
207.085	34.228	241.313	230.111	16.104	10.708	257.417	240.819	238.331	259.295	173.130	84.828
32.544	2.833	35.377	33.053	11.674	7.631	47.051	40.684	33.431	47.886	9.632	37.595
13.631	1.657	15.288	14.557	2.255	1.496	17.543	16.053	14.784	17.724	6.667	10.938
37.817	3.852	41.669	39.978	1.048	764	42.717	40.742	41.317	42.878	26.248	16.505
72.993	10.517	83.510	80.008	489	385	83.999	80.393	83.367	84.223	71.171	12.955
27.632	6.729	34.361	32.803	292	193	34.653	32.996	34.323	34.902	31.468	3.261
20.695	7.589	28.284	27.013	223	221	28.607	27.234	28.277	28.822	25.444	3.222
1.773	1.051	2.824	2.699	23	18	2.847	2.717	2.832	2.860	2.500	352
5.237	1.313	6.550	6.279	475	353	7.025	6.632	6.472	7.042	5.239	1.803
900	82	982	941	378	287	1.360	1.228	1.167	1.367	355	1.010
726	174	900	876	77	51	977	927	893	976	571	409
856	152	1.008	959	8	7	1.016	966	1.007	1.017	804	213
1.484	424	1.908	1.837	5	4	1.913	1.841	1.911	1.920	1.823	97
699	253	952	902	2	2	954	904	949	957	925	31
518	204	722	688	5	2	727	690	718	727	688	38
54	24	78	76	—	—	78	76	77	78	73	5
1.583	717	2.300	2.199	87	55	2.387	2.254	2.277	2.393	1.992	397
172	11	183	174	68	46	251	220	163	254	50	201
42	3	45	42	9	4	54	46	45	54	15	39
304	28	332	320	4	3	336	323	333	336	255	79
425	98	523	504	1	—	524	504	521	525	485	40
117	71	188	183	4	1	192	184	188	191	180	12
358	351	709	674	1	1	710	675	707	711	689	22
165	155	320	302	—	—	320	302	320	322	318	4
8.431	542	8.973	8.688	234	162	9.207	8.850	8.661	9.227	6.140	3.074
580	27	607	585	176	124	783	709	513	790	149	636
794	17	811	780	35	20	846	800	671	845	133	711
2.184	21	2.205	2.155	11	9	2.216	2.164	2.141	2.213	853	1.359
2.148	212	2.360	2.293	5	5	2.365	2.298	2.358	2.372	2.107	264
970	180	1.150	1.112	1	1	1.151	1.113	1.143	1.156	1.093	58
1.648	78	1.726	1.654	6	3	1.732	1.657	1.723	1.737	1.693	44
107	7	114	109	—	—	114	109	112	114	112	2
311	82	393	373	22	13	415	386	397	420	286	133
35	3	38	35	20	11	58	46	42	59	9	50
20	2	22	19	—	—	22	19	22	23	7	16
102	14	116	114	—	—	116	114	115	116	69	47
113	56	169	158	—	—	169	158	169	169	157	12
26	5	31	30	1	1	32	31	32	35	30	4
15	1	16	16	1	1	17	17	16	17	13	4
—	1	1	1	—	—	1	1	1	1	1	—
3.039	487	3.526	3.373	446	309	3.972	3.682	3.457	4.014	2.216	1.788
808	119	927	874	365	248	1.292	1.122	894	1.321	286	1.030
295	39	334	321	44	31	378	352	309	382	131	251
539	56	595	583	22	19	617	602	591	618	340	275
902	155	1.057	1.003	6	4	1.063	1.007	1.054	1.070	931	138
301	65	366	355	4	3	370	358	360	371	323	46
183	46	229	220	5	4	234	224	231	234	187	48
11	7	18	17	—	—	18	17	18	18	18	—

TAV. 28 - Abitazioni occupate per numero di stanze e numero

FAMIGLIE PER NUMERO DI COMPONENTI E CONDIZIONE OCCUPAZIONALE	ABITAZIONI					
	1	2	3	4	5	6
Famiglie con 1 componente	2.320	12.398	12.657	10.245	4.139	1.293
- Non occupato	1.616	9.951	9.559	7.167	2.741	845
- Occupato	704	2.447	3.098	3.078	1.398	448
Famiglie con 2 componenti	267	6.380	15.964	23.288	10.603	2.859
- Tutti non occupati	106	3.558	7.235	8.464	3.815	1.029
- Uno occupato	103	1.914	5.413	8.192	3.932	1.162
- Tutti occupati	58	908	3.316	6.632	2.856	668
Famiglie con 3 componenti	89	2.718	12.488	29.493	15.296	3.997
- Tutti non occupati	8	225	918	1.830	1.121	342
- Uno occupato	47	1.370	6.053	13.776	7.169	1.914
- Due occupati	34	1.074	5.178	13.159	6.577	1.582
- Tutti occupati	—	49	339	728	429	159
Famiglie con 4 componenti	40	1.341	9.549	28.637	19.220	5.529
- Tutti non occupati	—	54	235	550	429	123
- Uno occupato	23	717	4.910	14.809	9.459	2.592
- Due occupati	15	453	3.424	10.373	7.141	2.102
- Tre occupati	2	104	893	2.634	1.951	620
- Tutti occupati	—	13	87	271	240	92
Famiglie con 5 componenti	12	302	3.039	10.230	9.071	3.133
- Tutti non occupati	1	17	65	141	134	47
- Uno occupato	5	136	1.304	4.413	3.695	1.148
- Due occupati	3	79	942	3.120	2.923	1.051
- Tre occupati	1	51	569	1.937	1.733	643
- Quattro occupati	2	18	157	571	546	222
- Tutti occupati	—	1	2	48	40	22
Famiglie con 6 e più componenti	5	89	1.000	3.947	4.520	1.861
Numero componenti	32	563	6.346	25.363	29.276	12.270
Famiglie con tutti i componenti non occupati	—	—	23	48	40	14
Numero componenti	—	—	145	305	253	86
Famiglie con componenti parte occupati e parte non occupati	5	89	975	3.894	4.476	1.837
Numero componenti	32	563	6.189	25.023	28.997	12.121
Famiglie con tutti i componenti occupati	—	—	2	5	4	10
Numero componenti	—	—	12	35	26	63
TOTALE	2.733	23.228	54.697	105.840	62.849	18.672

dei componenti delle famiglie secondo la condizione occupazionale

CON STANZE				TOTALE			
7	8	9 e più		ABITAZIONI	STANZE	OCCUPANTI	
		ABITAZIONI	STANZE			FAMIGLIE	COMPONENTI
537	298	389	4.232	44.276	144.895	44.276	44.276
344	189	222	2.393	32.634	103.951	32.634	32.634
193	109	167	1.839	11.642	40.944	11.642	11.642
1.031	500	600	6.339	61.492	241.796	61.492	122.984
399	206	229	2.403	25.041	94.876	25.041	50.082
405	223	274	2.928	21.618	87.117	21.618	43.236
227	71	97	1.008	14.833	59.803	14.833	29.666
1.341	614	737	7.673	66.773	283.395	66.773	200.319
114	66	77	793	4.701	20.308	4.701	14.103
638	288	351	3.666	31.606	133.815	31.606	94.818
515	221	241	2.489	28.581	120.591	28.581	85.743
74	39	68	725	1.885	8.681	1.885	5.655
2.017	955	989	10.155	68.277	307.105	68.277	273.108
61	21	31	319	1.504	6.810	1.504	6.016
847	387	372	3.799	34.116	151.094	34.116	136.464
816	379	381	3.921	25.084	113.667	25.084	100.336
249	143	167	1.720	6.763	31.507	6.763	27.052
44	25	38	396	810	4.027	810	3.240
1.194	690	768	7.917	28.439	136.601	28.439	142.195
15	16	11	118	447	2.097	447	2.235
429	224	296	3.062	11.650	55.061	11.650	58.250
396	257	262	2.680	9.033	43.896	9.033	45.165
256	136	142	1.465	5.468	26.426	5.468	27.340
88	51	50	518	1.705	8.397	1.705	8.525
10	6	7	74	136	724	136	680
898	538	695	7.277	13.553	70.604	13.553	—
5.993	3.609	4.849	—	—	—	—	88.301
9	3	16	185	153	817	153	—
57	20	115	—	—	—	—	981
886	531	677	7.068	13.370	69.604	13.370	—
5.917	3.563	4.722	—	—	—	—	87.127
3	4	2	24	30	183	30	—
19	26	12	—	—	—	—	193
7.018	3.595	4.178	43.593	282.810	1.184.396	282.810	871.183

TAV. 29 - Abitazioni non occupate per numero di stanze, motivo della non occupazione, tipo di fabbricato, figura giuridica del proprietario ed epoca di costruzione

MOTIVO DELLA NON OCCUPAZIONE — TIPO DI FABBRICATO — FIGURA GIURIDICA DEL PROPRIETARIO — EPOCA DI COSTRUZIONE	ABITAZIONI CON STANZE										TOTALE	
	1	2	3	4	5	6	7	8	9 e più			
									ABITAZIONI	STANZE		
ABITAZIONI NON OCCUPATE	1.719	11.681	22.354	21.161	9.214	2.887	1.029	673	1.014	11.674	71.732	264.440
Motivo della non occupazione												
- Disponibile per la vendita o l'affitto	397	3.238	6.262	6.609	2.539	672	189	148	229	2.726	20.283	74.055
- Utilizzabile per vacanza	825	6.273	12.551	9.744	4.028	1.488	587	367	484	5.457	36.347	131.570
- Utilizzabile per lavoro	158	502	543	526	243	84	37	15	51	587	2.159	7.580
- Altro motivo	339	1.668	2.998	4.282	2.404	643	216	143	250	2.904	12.943	51.235
Tipo di fabbricato in cui è situata l'abitazione												
Utilizzato esclusivamente ad uso abitativo	1.333	10.096	19.795	18.567	7.895	2.455	881	563	805	9.228	62.390	229.282
- Con 1 abitazione	103	998	2.579	3.673	2.519	1.332	532	371	492	5.653	12.599	57.460
- Con 2 abitazioni	91	1.105	3.061	4.103	2.146	542	152	112	176	1.924	11.488	45.762
- Da 3 a 8 abitazioni	378	4.521	9.326	7.710	2.499	426	171	69	114	1.370	25.214	86.408
- Da 9 a 15 abitazioni	217	1.657	2.732	1.718	372	89	16	6	15	184	6.822	21.337
- Da 16 a 30 abitazioni	311	1.148	1.503	1.004	251	30	7	4	3	50	4.261	12.698
- Con 31 e più abitazioni	233	667	594	359	108	36	3	1	5	47	2.006	5.617
Utilizzato prevalentemente ad uso abitativo	186	941	1.616	1.809	876	270	92	63	109	1.280	5.962	22.580
- Con 1 abitazione	14	107	267	310	228	100	50	32	43	489	1.151	5.104
- Con 2 abitazioni	31	102	237	281	201	68	16	10	27	316	973	3.991
- Da 3 a 8 abitazioni	51	415	663	713	264	56	15	14	30	346	2.221	7.941
- Da 9 a 15 abitazioni	37	166	192	239	73	21	4	2	5	60	739	2.496
- Da 16 a 30 abitazioni	32	86	117	135	64	17	5	4	2	28	462	1.612
- Con 31 e più abitazioni	21	65	140	131	46	8	2	1	2	41	416	1.436
Utilizzato prevalentemente ad uso non abitativo	111	226	360	357	225	69	19	18	50	597	1.435	5.484
Rurale	89	418	583	428	218	93	37	29	50	569	1.945	7.094
Figura giuridica del proprietario												
- Persona fisica	1.484	10.867	21.190	19.820	8.599	2.659	963	617	859	9.640	67.058	246.334
- Imprese	163	486	764	919	417	137	27	26	70	827	3.009	11.234
- Cooperative edilizie a proprietà individuale e indivisa	26	32	31	116	68	19	4	1	3	31	300	1.168
- Stato, Regioni, Provincie, Comuni, IACP	18	177	202	128	44	13	6	4	12	187	604	2.049
- Enti previdenziali	—	1	5	3	1	1	—	1	2	24	14	72
- Altro proprietario	28	118	162	175	85	58	29	24	68	965	747	3.583
Epoca di costruzione												
Fino al 1945	542	3.538	5.300	4.154	1.998	1.077	396	305	522	6.205	17.832	68.003
- di cui utilizzabili per vacanza	152	1.333	2.248	1.745	956	514	209	147	232	2.739	7.536	29.784
1946-1971	352	2.915	6.454	7.168	2.971	762	318	164	240	2.710	21.344	79.891
- di cui utilizzabili per vacanza	181	1.387	3.132	3.134	1.387	426	215	105	133	1.451	10.100	38.174
Dopo il 1971	757	4.871	10.047	9.331	4.040	975	287	196	220	2.375	30.724	109.966
- di cui utilizzabili per vacanza	472	3.421	6.988	4.718	1.626	513	152	115	106	1.109	18.111	61.451
Epoca non indicata	68	357	553	508	205	73	28	8	32	384	1.832	6.580
- di cui utilizzabili per vacanza	20	132	183	147	59	35	11	—	13	158	600	2.161

TAV. 30 - Occupati per settore di attività economica, luogo di lavoro, tempo impiegato e mezzo utilizzato**A — AGRICOLTURA, CACCIA, FORESTE E PESCA**

LUOGO DI LAVORO — TEMPO IMPIEGATO (minuti)	MEZZO UTILIZZATO								TOTALE	di cui persone che hanno effettuato più di uno spostamento
	NESSUN MEZZO (a piedi)	FERROVIA, TRAM, METROPOLITANA, ALTRO MEZZO PUBBLICO SU ROTAIA	AUTOBUS, FILOBUS, CORRIERA, ALTRO MEZZO PUBBLICO SU GOMMA	AUTOBUS AZIENDALE	AUTO PRIVATA COME		MOTOCICLETTA, CICLOMOTORE, SCOOTER	ALTRO MEZZO		
					CONDUCENTE	TRASPORTATO				
STESSO COMUNE DI RESIDENZA	2.332	17	43	16	715	102	333	491	4.049	3.275
-Fino a 15	2.129	9	19	10	608	74	294	435	3.578	2.986
-Da 16 a 30	160	1	19	2	80	17	32	49	360	240
-Da 31 a 60	31	2	5	2	15	6	5	4	70	34
-Oltre 60	12	5	—	2	12	5	2	3	41	15
di cui nel Comune capoluogo										
-Fino a 15	69	4	17	—	86	4	10	15	205	162
-Da 16 a 30	12	1	16	—	21	1	2	3	56	43
-Da 31 a 60	1	—	2	—	3	—	—	—	6	4
-Oltre 60	—	—	—	—	2	—	1	1	4	2
ALTRO COMUNE DELLA STESSA PROVINCIA	60	10	88	22	841	105	262	75	1.463	930
-Fino a 15	48	—	11	6	455	49	196	56	821	620
-Da 16 a 30	10	2	40	10	291	41	57	15	466	239
-Da 31 a 60	—	7	29	5	72	11	8	4	136	50
-Oltre 60	2	1	8	1	23	4	1	—	40	21
di cui nel Comune capoluogo										
-Fino a 15	2	—	3	1	30	2	8	6	52	38
-Da 16 a 30	—	—	14	—	49	6	3	2	74	38
-Da 31 a 60	—	1	19	—	30	3	3	3	59	24
-Oltre 60	—	—	3	—	10	1	1	—	15	9
ALTRA PROVINCIA DELLA STESSA REGIONE	2	55	21	12	133	17	17	3	260	77
-Fino a 15	2	—	—	—	31	1	10	2	46	34
-Da 16 a 30	—	4	—	—	38	2	5	1	50	18
-Da 31 a 60	—	23	7	5	46	10	2	—	93	15
-Oltre 60	—	28	14	7	18	4	—	—	71	10
di cui nel Comune capoluogo										
-Fino a 15	—	—	—	—	—	—	—	—	—	—
-Da 16 a 30	—	—	—	—	—	—	—	—	—	—
-Da 31 a 60	—	11	3	—	17	3	2	—	36	9
-Oltre 60	—	20	11	4	9	3	—	—	47	6
PROVINCIE DI ALTRE REGIONI	—	—	—	—	6	1	—	—	7	3
-Fino a 15	—	—	—	—	—	—	—	—	—	—
-Da 16 a 30	—	—	—	—	—	—	—	—	—	—
-Da 31 a 60	—	—	—	—	—	—	—	—	—	—
-Oltre 60	—	—	—	—	6	1	—	—	7	3
di cui nel Comune capoluogo										
-Fino a 15	—	—	—	—	—	—	—	—	—	—
-Da 16 a 30	—	—	—	—	—	—	—	—	—	—
-Da 31 a 60	—	—	—	—	—	—	—	—	—	—
-Oltre 60	—	—	—	—	1	1	—	—	2	1
ESTERO	—	—	—	—	—	2	—	—	2	—
-Fino a 15	—	—	—	—	—	—	—	—	—	—
-Da 16 a 30	—	—	—	—	—	—	—	—	—	—
-Da 31 a 60	—	—	—	—	—	—	—	—	—	—
-Oltre 60	—	—	—	—	—	2	—	—	2	—
TOTALE	2.394	82	152	50	1.695	227	612	569	5.781	4.285

segue TAV. 30 — Occupati per settore di attività economica, luogo di lavoro, tempo impiegato e mezzo utilizzato

B — INDUSTRIE

LUOGO DI LAVORO — TEMPO IMPIEGATO (minuti)	MEZZO UTILIZZATO								TOTALE	di cui persone che hanno effettuato più di uno spostamento
	NESSUN MEZZO (a piedi)	FERROVIA, TRAM, METROPOLITANA, ALTRO MEZZO PUBBLICO SU ROTAIA	AUTOBUS, FILOBUS, CORRIERA, ALTRO MEZZO PUBBLICO SU GOMMA	AUTOBUS AZIENDALE	AUTO PRIVATA COME		MOTOCICLETTA, CICLOMOTORE, SCOOTER	ALTRO MEZZO		
					CONDUCENTE	TRASPORTATO				
STESSO COMUNE DI RESIDENZA	23.399	351	1.997	1.204	16.561	3.301	14.646	14.043	75.502	48.270
-Fino a 15	21.894	106	698	435	13.806	2.195	13.641	13.287	66.062	44.111
-Da 16 a 30	1.385	115	930	361	1.968	577	960	709	7.005	3.464
-Da 31 a 60	84	51	256	242	436	254	34	25	1.382	432
-Oltre 60	36	79	113	166	351	275	11	22	1.053	263
di cui nel Comune capoluogo										
-Fino a 15	1.285	37	365	13	1.669	147	679	366	4.561	3.360
-Da 16 a 30	235	78	646	27	492	48	198	91	1.815	1.103
-Da 31 a 60	13	16	113	9	44	11	12	3	221	100
-Oltre 60	3	5	8	1	22	1	1	—	41	25
ALTRO COMUNE DELLA STESSA PROVINCIA	1.667	973	9.274	3.020	38.633	6.892	17.916	3.302	81.677	34.790
-Fino a 15	1.251	111	1.756	794	21.232	3.362	13.236	2.454	44.196	23.521
-Da 16 a 30	347	336	4.331	1.260	13.561	2.354	4.003	705	26.897	8.548
-Da 31 a 60	51	326	2.460	644	2.823	807	457	97	7.665	1.787
-Oltre 60	18	200	727	322	1.017	369	220	46	2.919	934
di cui nel Comune capoluogo										
-Fino a 15	39	16	137	8	1.045	112	519	119	1.995	1.173
-Da 16 a 30	10	103	1.029	89	2.373	355	656	92	4.707	1.806
-Da 31 a 60	1	120	706	99	828	141	175	34	2.104	685
-Oltre 60	—	43	188	54	479	83	141	22	1.010	449
ALTRA PROVINCIA DELLA STESSA REGIONE	93	5.042	4.156	1.766	6.715	2.336	1.006	225	21.339	4.447
-Fino a 15	58	21	59	95	1.628	230	611	125	2.827	1.353
-Da 16 a 30	13	156	290	275	2.101	373	323	50	3.581	897
-Da 31 a 60	10	1.203	1.425	694	1.747	714	46	20	5.859	856
-Oltre 60	12	3.662	2.382	702	1.239	1.019	26	30	9.072	1.341
di cui nel Comune capoluogo										
-Fino a 15	—	—	—	—	—	—	—	—	—	—
-Da 16 a 30	—	—	—	—	—	—	—	—	—	—
-Da 31 a 60	—	723	381	169	596	297	17	9	2.192	389
-Oltre 60	—	2.686	1.069	369	697	587	15	21	5.444	843
PROVINCIE DI ALTRE REGIONI	—	10	25	22	118	33	39	14	261	79
-Fino a 15	—	—	—	—	—	—	—	—	—	—
-Da 16 a 30	—	—	—	—	—	—	—	—	—	—
-Da 31 a 60	—	1	7	1	8	5	2	—	24	9
-Oltre 60	—	9	18	21	110	28	37	14	237	70
di cui nel Comune capoluogo										
-Fino a 15	—	—	—	—	—	—	—	—	—	—
-Da 16 a 30	—	—	—	—	—	—	—	—	—	—
-Da 31 a 60	—	—	1	—	3	1	—	—	5	2
-Oltre 60	—	2	4	9	45	14	3	1	78	17
ESTERO	—	3	3	1	6	3	1	1	18	7
-Fino a 15	—	—	—	—	—	—	—	—	—	—
-Da 16 a 30	—	—	—	—	—	—	—	—	—	—
-Da 31 a 60	—	—	—	—	1	—	—	—	1	—
-Oltre 60	—	3	3	1	5	3	1	1	17	7
TOTALE	25.159	6.379	15.455	6.013	62.033	12.565	33.608	17.585	178.797	87.593

segue TAV. 30 — Occupati per settore di attività economica, luogo di lavoro, tempo impiegato e mezzo utilizzato

C — ALTRE ATTIVITÀ

LUOGO DI LAVORO — TEMPO IMPIEGATO (minuti)	MEZZO UTILIZZATO								TOTALE	di cui persone che hanno effettuato più di uno spostamento
	NESSUN MEZZO (a piedi)	FERROVIA, TRAM, METROPOLITANA, ALTRO MEZZO PUBBLICO SU ROTAIA	AUTOBUS, FILOBUS, CORRIERA, ALTRO MEZZO PUBBLICO SU GOMMA	AUTOBUS AZIENDALE	AUTO PRIVATA COME		MOTOCICLETTA, CICLOMOTORE, SCOOTER	ALTRO MEZZO		
					CONDUCENTE	TRASPORTATO				
STESSO COMUNE DI RESIDENZA	23.423	854	4.592	259	14.239	1.446	3.485	4.314	52.612	34.596
-Fino a 15	22.013	346	1.982	146	12.113	1.196	3.164	4.003	44.963	30.223
-Da 16 a 30	1.325	400	2.299	80	1.713	200	301	271	6.589	3.919
-Da 31 a 60	53	49	265	19	215	30	13	19	663	295
-Oltre 60	32	59	46	14	198	20	7	21	397	159
di cui nel Comune capoluogo										
-Fino a 15	3.972	318	1.885	64	4.993	445	942	596	13.215	9.048
-Da 16 a 30	693	355	2.177	56	1.080	105	186	125	4.777	3.061
-Da 31 a 60	30	20	194	5	84	4	7	2	346	175
-Oltre 60	3	15	18	—	54	—	2	2	94	43
ALTRO COMUNE DELLA STESSA PROVINCIA	643	1.277	6.962	364	24.923	2.790	3.913	801	41.673	19.755
-Fino a 15	504	86	746	104	11.244	1.238	2.463	525	16.910	9.702
-Da 16 a 30	113	560	3.395	164	10.320	1.152	1.181	213	17.098	7.317
-Da 31 a 60	20	482	2.241	75	2.390	296	165	43	5.712	1.889
-Oltre 60	6	149	580	21	969	104	104	20	1.953	847
di cui nel Comune capoluogo										
-Fino a 15	50	26	262	12	1.728	208	341	68	2.695	1.762
-Da 16 a 30	14	372	2.358	49	4.274	476	531	61	8.135	3.916
-Da 31 a 60	3	297	1.528	39	1.194	137	113	26	3.337	1.246
-Oltre 60	1	67	370	10	629	63	85	12	1.237	584
ALTRA PROVINCIA DELLA STESSA REGIONE	58	2.968	1.053	107	3.309	302	230	60	8.087	2.102
-Fino a 15	39	37	35	1	808	62	116	17	1.115	616
-Da 16 a 30	12	124	110	16	933	80	73	12	1.360	499
-Da 31 a 60	3	780	292	57	1.019	94	21	14	2.280	457
-Oltre 60	4	2.027	616	33	549	66	20	17	3.332	530
di cui nel Comune capoluogo										
-Fino a 15	—	—	—	—	—	—	—	—	—	—
-Da 16 a 30	—	—	—	—	—	—	—	—	—	—
-Da 31 a 60	—	625	173	12	511	53	15	12	1.401	301
-Oltre 60	—	1.803	503	19	381	53	16	14	2.789	447
PROVINCIE DI ALTRE REGIONI	—	21	24	6	89	3	5	5	153	55
-Fino a 15	—	—	—	—	—	—	—	—	—	—
-Da 16 a 30	—	—	—	—	—	—	—	—	—	—
-Da 31 a 60	—	1	3	—	7	—	—	—	11	5
-Oltre 60	—	20	21	6	82	3	5	5	142	50
di cui nel Comune capoluogo										
-Fino a 15	—	—	—	—	—	—	—	—	—	—
-Da 16 a 30	—	—	—	—	—	—	—	—	—	—
-Da 31 a 60	—	—	1	—	1	—	—	—	2	—
-Oltre 60	—	14	5	1	31	1	—	3	55	12
ESTERO	—	1	1	2	4	—	—	—	8	3
-Fino a 15	—	—	—	—	—	—	—	—	—	—
-Da 16 a 30	—	—	—	—	—	—	—	—	—	—
-Da 31 a 60	—	—	—	—	—	—	—	—	—	—
-Oltre 60	—	1	1	2	4	—	—	—	8	3
TOTALE	24.124	5.121	12.632	738	42.564	4.541	7.633	5.180	102.533	56.511


segue TAV. 30 — Occupati per settore di attività economica, luogo di lavoro, tempo impiegato e mezzo utilizzato

D — TOTALE


LUOGO DI LAVORO — TEMPO IMPIEGATO (minuti)	MEZZO UTILIZZATO								TOTALE	di cui persone che hanno effettuato più di uno spostamento
	NESSUN MEZZO (a piedi)	FERROVIA, TRAM, METROPOLITANA, ALTRO MEZZO PUBBLICO SU ROTAIA	AUTOBUS, FILOBUS, CORRIERA, ALTRO MEZZO PUBBLICO SU GOMMA	AUTOBUS AZIENDALE	AUTO PRIVATA COME		MOTOCICLETTA, CICLOMOTORE, SCOOTER	ALTRO MEZZO		
					CONDUCENTE	TRASPORTATO				
STESSO COMUNE DI RESIDENZA	49.154	1.222	6.632	1.479	31.515	4.849	18.464	18.848	132.163	86.141
-Fino a 15	46.036	461	2.699	591	26.527	3.465	17.099	17.725	114.603	77.320
-Da 16 a 30	2.870	516	3.248	443	3.761	794	1.293	1.029	13.954	7.623
-Da 31 a 60	168	102	526	263	666	290	52	48	2.115	761
-Oltre 60	80	143	159	182	561	300	20	46	1.491	437
di cui nel Comune capoluogo										
-Fino a 15	5.326	359	2.267	77	6.748	596	1.631	977	17.981	12.570
-Da 16 a 30	940	434	2.839	83	1.593	154	386	219	6.648	4.207
-Da 31 a 60	44	36	309	14	131	15	19	5	573	279
-Oltre 60	6	20	26	1	78	1	4	3	139	70
ALTRO COMUNE DELLA STESSA PROVINCIA	2.370	2.260	16.324	3.406	64.397	9.787	22.091	4.178	124.813	55.475
-Fino a 15	1.803	197	2.513	904	32.931	4.649	15.895	3.035	61.927	33.843
-Da 16 a 30	470	898	7.766	1.434	24.172	3.547	5.241	933	44.461	16.104
-Da 31 a 60	71	815	4.730	724	5.285	1.114	630	144	13.513	3.726
-Oltre 60	26	350	1.315	344	2.009	477	325	66	4.912	1.802
di cui nel Comune capoluogo										
-Fino a 15	91	42	402	21	2.803	322	868	193	4.742	2.973
-Da 16 a 30	24	475	3.401	138	6.696	837	1.190	155	12.916	5.760
-Da 31 a 60	4	418	2.253	138	2.052	281	291	63	5.500	1.955
-Oltre 60	1	110	561	64	1.118	147	227	34	2.262	1.042
ALTRA PROVINCIA DELLA STESSA REGIONE	153	8.065	5.230	1.885	10.157	2.655	1.253	288	29.686	6.626
-Fino a 15	99	58	94	96	2.467	293	737	144	3.988	2.003
-Da 16 a 30	25	284	400	291	3.072	455	401	63	4.991	1.414
-Da 31 a 60	13	2.006	1.724	756	2.812	818	69	34	8.232	1.328
-Oltre 60	16	5.717	3.012	742	1.806	1.089	46	47	12.475	1.881
di cui nel Comune capoluogo										
-Fino a 15	—	—	—	—	—	—	—	—	—	—
-Da 16 a 30	—	—	—	—	—	—	—	—	—	—
-Da 31 a 60	—	1.359	557	181	1.124	353	34	21	3.629	699
-Oltre 60	—	4.509	1.583	392	1.087	643	31	35	8.280	1.296
PROVINCIE DI ALTRE REGIONI	—	31	49	28	213	37	44	19	421	137
-Fino a 15	—	—	—	—	—	—	—	—	—	—
-Da 16 a 30	—	—	—	—	—	—	—	—	—	—
-Da 31 a 60	—	2	10	1	15	5	2	—	35	14
-Oltre 60	—	29	39	27	198	32	42	19	386	123
di cui nel Comune capoluogo										
-Fino a 15	—	—	—	—	—	—	—	—	—	—
-Da 16 a 30	—	—	—	—	—	—	—	—	—	—
-Da 31 a 60	—	—	2	—	4	1	—	—	7	2
-Oltre 60	—	16	9	10	77	16	3	4	135	30
ESTERO	—	4	4	3	10	5	1	1	28	10
-Fino a 15	—	—	—	—	—	—	—	—	—	—
-Da 16 a 30	—	—	—	—	—	—	—	—	—	—
-Da 31 a 60	—	—	—	—	1	—	—	—	1	—
-Oltre 60	—	4	4	3	9	5	1	1	27	10
TOTALE	51.677	11.582	28.239	6.801	106.292	17.333	41.853	23.334	287.111	148.389

TAV. 31 - Studenti per luogo di studio, tempo impiegato e mezzo utilizzato

LUOGO DI STUDIO — TEMPO IMPIEGATO (minuti)	MEZZO UTILIZZATO								TOTALE	di cui persone che hanno effettuato più di uno spostamento
	NESSUN MEZZO (a piedi)	FERROVIA, TRAM, METROPOLITANA, ALTRO MEZZO PUBBLICO SU ROTAIA	AUTOBUS, FILOBUS, CORRIERA, ALTRO MEZZO PUBBLICO SU GOMMA	AUTOBUS SCOLASTICO	AUTO PRIVATA COME		MOTOCICLETTA, CICLOMOTORE, SCOOTER	ALTRO MEZZO		
					CONDUCENTE	TRASPORTATO				
STESSO COMUNE DI RESIDENZA	87.472	1.041	8.220	18.171	165	7.046	1.217	9.216	132.548	19.381
-Fino a 15	83.468	395	4.043	15.384	104	6.583	1.075	8.794	119.846	17.059
-Da 16 a 30	3.856	468	3.511	2.585	46	424	139	416	11.445	2.066
-Da 31 a 60	124	109	624	181	7	30	2	4	1.081	212
-Oltre 60	24	69	42	21	8	9	1	2	176	44
di cui nel Comune capoluogo										
-Fino a 15	12.130	211	1.583	497	82	1.516	429	286	16.734	2.900
-Da 16 a 30	1.026	373	2.689	361	32	194	92	67	4.834	1.171
-Da 31 a 60	61	48	392	62	3	14	1	1	582	146
-Oltre 60	6	36	9	3	—	—	1	—	55	14
ALTRO COMUNE DELLA STESSA PROVINCIA	1.724	2.616	16.368	4.119	281	3.267	1.024	684	30.083	4.711
-Fino a 15	1.460	130	2.396	2.339	52	1.944	694	471	9.486	1.316
-Da 16 a 30	228	1.004	7.413	1.351	138	986	266	185	11.571	1.931
-Da 31 a 60	29	1.133	5.413	371	77	242	45	23	7.333	1.176
-Oltre 60	7	349	1.146	58	14	95	19	5	1.693	288
di cui nel Comune capoluogo										
-Fino a 15	268	22	325	81	19	389	170	81	1.355	245
-Da 16 a 30	17	694	4.252	394	109	587	146	43	6.242	1.211
-Da 31 a 60	2	883	4.270	238	66	193	33	18	5.703	970
-Oltre 60	1	202	880	38	12	85	18	5	1.241	220
ALTRA PROVINCIA DELLA STESSA REGIONE	81	3.325	1.033	244	213	270	95	56	5.317	995
-Fino a 15	63	40	111	82	9	128	54	40	527	70
-Da 16 a 30	13	215	410	100	10	76	32	11	867	131
-Da 31 a 60	—	764	230	48	87	27	4	5	1.165	232
-Oltre 60	5	2.306	282	14	107	39	5	—	2.758	562
di cui nel Comune capoluogo										
-Fino a 15	—	—	—	—	—	—	—	—	—	—
-Da 16 a 30	—	—	—	—	—	—	—	—	—	—
-Da 31 a 60	—	592	67	13	81	20	1	3	777	183
-Oltre 60	—	2.214	244	7	106	31	5	—	2.607	538
PROVINCIE DI ALTRE REGIONI	—	24	34	4	4	7	—	4	77	5
-Fino a 15	—	—	—	—	—	—	—	—	—	—
-Da 16 a 30	—	—	—	—	—	—	—	—	—	—
-Da 31 a 60	—	—	2	1	—	—	—	—	3	—
-Oltre 60	—	24	32	3	4	7	—	4	74	5
di cui nel Comune capoluogo										
-Fino a 15	—	—	—	—	—	—	—	—	—	—
-Da 16 a 30	—	—	—	—	—	—	—	—	—	—
-Da 31 a 60	—	—	—	—	—	—	—	—	—	—
-Oltre 60	—	19	4	—	4	1	—	1	29	2
ESTERO	—	—	—	—	1	1	—	—	2	—
-Fino a 15	—	—	—	—	—	—	—	—	—	—
-Da 16 a 30	—	—	—	—	—	—	—	—	—	—
-Da 31 a 60	—	—	—	—	—	—	—	—	—	—
-Oltre 60	—	—	—	—	1	1	—	—	2	—
TOTALE	89.277	7.006	25.655	22.538	664	10.591	2.336	9.960	168.027	25.091



appendice



A — Tipologia completa delle famiglie

FAMIGLIA DI TIPO	CAPO FAMIGLIA	CONIUGE	FIGLIO/A	GENITORE	SUOCERO/A	GENERO NUORA	ALTRO PARENTE O AFFINE	ALTRA PERSONA CONVIVENTE	ADDETTI AI SERVIZI DELLA FAMIGLIA					
A	x	—	—	—	—	—	—	⊗	⊗					
B	x	x	—	—	—	—	—	⊗	⊗					
C	C1	x	x	—	—	—	—	⊗	⊗					
	C2	x(M)	—	x	—	—	—	⊗	⊗					
	C3	x(F)	—	x	—	—	—	⊗	⊗					
D	D ₁	D1.1	x	x	—	<table border="1"><tr><td>x</td><td>x</td></tr></table>	x	x	⊗	⊗	⊗	⊗		
		x	x											
	D1.2	x	x	—	—	—	<table border="1"><tr><td>x</td><td>x</td></tr></table>	x	x	⊗	⊗			
	x	x												
	D ₂	D2.1	x	x	x	—	—	<table border="1"><tr><td>x</td><td>x</td></tr></table>	x	x	⊗	⊗	⊗	⊗
		x	x											
	D2.2	x	x	x	—	—	<table border="1"><tr><td>x</td><td>x</td></tr></table>	x	x	⊗	⊗			
	x	x												
	D ₃	D3.1	x(M)	—	x	—	—	<table border="1"><tr><td>x</td><td>x</td></tr></table>	x	x	⊗	⊗	⊗	⊗
		x	x											
	D3.2	x(M)	—	x	—	—	<table border="1"><tr><td>x</td><td>x</td></tr></table>	x	x	⊗	⊗			
	x	x												
	D ₄	D4.1	x(F)	—	x	—	—	<table border="1"><tr><td>x</td><td>x</td></tr></table>	x	x	⊗	⊗	⊗	⊗
		x	x											
	D4.2	x(F)	—	x	—	—	<table border="1"><tr><td>x</td><td>x</td></tr></table>	x	x	⊗	⊗			
	x	x												
D5	x	—	—	x(M)(F)	⊗	⊗	—	⊗	⊗					
D6	x	—	—	x(M)	⊗	⊗	—	⊗	⊗					
D7	x	—	—	x(F)	⊗	⊗	—	⊗	⊗					
D8	x	—	—	—	x(M)(F)	⊗	—	⊗	⊗					
D9	Altri casi													

x = Componente presente

— = Componente assente

⊗ = Componente che può essere presente o assente

x	x
---	---

 = Componenti entrambi presenti o almeno uno dei due presenti

(M) = Maschio

(F) = Femmina

B — Confronto fra le classi di età ai censimenti demografici del 1951, 1961, 1971 e 1981

CLASSI DI ETÀ PER LE QUALI PUÒ ESSERE EFFETTUATO IL CONFRONTO	1951	1961	1971	1981
meno di 6 anni	fino a 6 anni	fino a 6	meno di 6	0-2 3-5
6-13	{ 6-10 10-14	6-14	{ 6-10 11-13	{ 6-10 11-13
14-20	{ 14-18 18-21	14-21	{ 14-18 19-20	{ 14-17 18 19-20
21-24	21-25	21-25	si ottiene sottraendo la classe 0-20 dalla classe 0-24	21-24
25-34	25-35	{ 25-30 30-35	{ 25-29 30-34	{ 25-29 30-34
35-44	35-45	{ 35-40 40-45	{ 35-39 40-44	{ 35-39 40-44
45-54	45-55	{ 45-50 50-55	{ 45-49 50-54	{ 45-49 50-54
55-59	55-60	55-60	55-59	55-59
60-64	60-65	60-65	60-64	60-64
65 e più	da 65 in poi	{ 65-70 70-75 oltre 75	{ 65-69 70-74 75 e più	{ 65-69 70-74 75 e più

C – Variazioni territoriali e di nome nelle circoscrizioni amministrative
(periodo: 24 ottobre 1971 - 25 ottobre 1981)

Comuni	Superficie e popolazione riferite al censimento del 24-10-1971 (Situazione prima della variazione)			V A R I A Z I O N I					Superficie e popolazione riferite al censimento del 24-10-1971 (Situazione dopo la variazione)		
	Superficie ha	Popolazione		Specie e relativo provvedimento	Superficie e popolazione oggetto della variazione			Superficie ha	Popolazione		
		residente	presente		Superficie ha	residente	presente		residente	presente	
Piazza Brembana	659	1.004	950	Modificata la circoscrizione territoriale a seguito del distacco di una zona di territorio aggregata al comune di Lenna (Legge Reg. 24 gennaio 1978, n. 18 1° suppl. ord. del B.U.R. n. 4 del 28 gennaio 1978)	5	54	51	654	950	899	
Lenna	1.275	702	669	Modificata la circoscrizione territoriale a seguito dell'aggregazione di una zona di territorio staccata dal comune di Piazza Brembana (Legge Reg. 24 gennaio 1978, n. 18 1° suppl. ord. del B.U.R. n. 4 del 28 gennaio 1978)	5	54	51	1.280	756	720	
Valnegra	217	329	374	Modificata la circoscrizione territoriale a seguito del distacco di una zona di territorio aggregata al comune di Lenna (Legge Reg. 24 gennaio 1978, n. 20 1° suppl. ord. del B.U.R. n. 4 del 28 gennaio 1978)	8	39	39	209	290	335	
Lenna	1.280	756	720	Modificata la circoscrizione territoriale a seguito dell'aggregazione di una zona di territorio staccata dal comune di Valnegra (Legge Reg. 24 gennaio 1978, n. 20 1° suppl. ord. del B.U.R. n. 4 del 28 gennaio 1978)	8	39	39	1.288	795	759	
Santa Brigida	1.424	846	760	Modificata la circoscrizione territoriale a seguito del distacco di una zona di territorio aggregata al comune di Averara (Legge Reg. 24 gennaio 1978, n. 19 1° suppl. ord. del B.U.R. n. 4 del 28 gennaio 1978)	3	58	49	1.421	788	711	
Averara	1.053	325	293	Modificata la circoscrizione territoriale a seguito dell'aggregazione di una zona di territorio staccata dal comune di Santa Brigida (Legge Reg. 24 gennaio 1978, n. 19 1° suppl. ord. del B.U.R. n. 4 del 28 gennaio 1978)	3	58	49	1.056	383	342	
Piazzolo	475	171	170	Modificata la circoscrizione territoriale a seguito del distacco di una zona di territorio aggregata al comune di Olmo al Brembo (Legge Reg. 26 maggio 1980, n. 64 2° suppl. ord. del B.U.R. n. 22 del 31 maggio 1980)	56	20	20	419	151	150	
Olmo al Brembo	723	538	512	Modificata la circoscrizione territoriale a seguito dell'aggregazione di una zona di territorio staccata dal comune di Piazzolo (Legge Reg. 26 maggio 1980, n. 64 2° suppl. ord. del B.U.R. n. 22 del 31 maggio 1980)	56	20	20	779	558	532	

D – Zone di territorio in contestazione tra Comuni

Zone di territorio in contestazione			Epoca della contestazione	Comuni interessati alla contestazione	Popolazione residente		Superficie Km ²	
Denominazione	Popolazione residente	Superficie Km ²			Totale	di cui in zona contestata	Totale	di cui in contestazione
Fiume Adda	—	0,16	1981	Imbersago (CO) Villa d'Adda	1.618 3.271	— —	3,14 6,01	0,16 —

E — Categorie socio-professionali secondo la professione e la posizione nella professione

CATEGORIE SOCIO-PROFESSIONALI	CLASSI E CATEGORIE PROFESSIONALI (*)	POSIZIONI NELLA PROFESSIONE
01 Imprenditori e lavoratori in proprio nell'agricoltura, nella silvicoltura, nell'allevamento e nella pesca	3.11, 3.12, 3.13, 3.23, 3.3, 3.4	Imprenditori, lavoratori in proprio, coadiuvanti.
02 Altri lavoratori agricoli	3.14, 3.21, 3.22, 3.23, 3.24, 3.3, 3.4	Dirigenti, direttivi, impiegati, categorie intermedie, altri lavoratori dipendenti
03 Imprenditori e lavoratori in proprio nelle professioni liberali e affini	1.16, 1.17, 1.21, 1.22, 1.4, 1.5, 1.6, 1.71, 1.72, 1.73, 1.74, 1.75, 1.76, 1.77, 1.78, 1.8, 5.87, 8.31, 9.2	Liberi professionisti, lavoratori in proprio, coadiuvanti
04 Imprenditori nell'industria, nell'edilizia, nel commercio, nei trasporti e nei servizi	1.23, 1.24, 1.25, 1.26, 1.72, 1.73, 1.74, 1.75, 1.76, 2.11, 2.12, 2.13, 2.25, 7.1, 7.23, 7.24, 7.3, 8.41, 8.42, 9.1	Imprenditori, coadiuvanti
05 Lavoratori in proprio nell'industria, nell'edilizia, nel commercio, nei trasporti e nei servizi	1.23, 1.24, 1.25, 1.26, 2.25, 2.26, 2.28, 2.29, 2.31, 4.12, 4.14, 4.2, 4.3, 4.41, 4.42, 4.43, 4.44, 4.5, 4.6, 5.1, 5.22, 5.3, 5.4, 5.5, 5.6, 5.72, 5.74, 5.75, 5.76, 5.77, 5.78; 5.79, 5.81, 5.82, 5.84, 5.85, 5.86, 5.87, 5.88, 5.92, 6.11, 6.12, 6.13, 6.14, 6.15, 6.17, 6.18, 6.19, 6.22, 6.23, 6.24, 6.25, 6.32, 6.33, 6.34, 7.1, 7.22, 7.23, 7.24, 7.25, 7.3, 7.42, 7.43, 7.44, 7.45, 8.1, 8.23, 8.4; 8.51, 9.1, 9.3, 9.4, 9.51, 9.7.	Liberi professionisti, lavoratori in proprio, coadiuvanti.
06 Dirigenti industriali e commerciali, alti funzionari dell'apparato legislativo e della amministrazione statale	2.14, 2.15, 2.16, 2.17	Dirigenti, direttivi, impiegati
07 Lavoratori dipendenti nelle professioni liberali e affini	1.1, 1.21, 1.22, 1.3, 1.4, 1.51, 1.52, 1.6, 1.7, 1.8, 2.22, 5.87, 8.21, 8.31, 9.2	Dirigenti, direttivi, impiegati, categorie intermedie, altri lavoratori dipendenti

segue E — Categorie socio-professionali secondo la professione e la posizione nella professione

CATEGORIE SOCIO-PROFESSIONALI	CLASSI E CATEGORIE PROFESSIONALI (*)	POSIZIONI NELLA PROFESSIONE
08 Capi ufficio e responsabili di personale amministrativo, di addetti alle vendite e ai servizi; funzionari statali con responsabilità amministrative	1.23, 1.24, 1.25, 1.26, 2.21, 2.24, 2.25, 2.51, 2.52, 7.21, 7.41, 7.43, 8.33	Dirigenti, direttivi, impiegati
09 Personale amministrativo, addetto alle vendite e ai servizi	2.21, 2.23, 2.24, 2.26, 2.27, 2.28, 2.29, 2.3, 2.53, 2.54, 7.22, 7.23, 7.24, 7.25, 7.4, 9.3, 9.4, 9.51, 9.6, 9.7	Direttivi, impiegati, categorie intermedie, altri lavoratori dipendenti
10 Intermedi: capisquadra e sorveglianti di operai (dipendenti)	1.91, 1.92, 4.11, 4.12, 4.14, 4.2, 4.3, 4.4, 4.5, 4.6, 5.1, 5.2, 5.3, 5.4, 5.5, 5.6, 5.71, 5.72, 5.73, 5.74, 5.75, 5.77, 5.78, 5.79, 5.81, 5.82, 5.83, 5.84, 5.85, 5.86, 5.87, 5.9, 6.11, 6.21, 6.22, 6.23, 6.24, 6.25, 6.3, 8.11, 8.12, 8.13, 8.14, 8.15, 8.17, 8.23, 8.24	Dirigenti, direttivi, impiegati, categorie intermedie
11 Operai specializzati e qualificati (dipendenti)	1.92, 4.11, 4.12, 4.14, 4.2, 4.3, 4.4, 4.5, 4.6, 5.1, 5.2, 5.3, 5.4, 5.5, 5.6, 5.7, 5.8, 5.9, 6.12, 6.13, 6.14, 6.15, 6.16, 6.17, 6.2, 6.3, 8.1, 8.22, 8.23, 8.24, 8.31, 8.32, 8.43, 8.51	Capi operai; operai specializzati, qualificati, comuni; apprendisti, lavoratori a domicilio
12 Manovali (dipendenti)	4.13, 6.18, 6.19, 8.52, 9.52	Operai comuni
13 Forze armate (militari di carriera e militari in servizio di leva)	2.4	Dirigenti, direttivi, impiegati, graduati o militari di carriera
14 Persone economicamente attive non classificate altrove	9.9	Tutte le posizioni nella professione ad eccezione dei graduati o militari di carriera

(*) Cfr. Classificazione delle professioni (ISTAT, Metodi e Norme, Serie C, n. 9, maggio 1981).

F — Tavole disponibili**DATI COMUNALI**

- Tavola 1 — Popolazione residente attiva in condizione professionale per sesso, ramo di attività economica e posizione nella professione (analoga alla Tav. 9 comunale con analisi per ramo di attività economica).
- Tavola 2 — Popolazione residente attiva in condizione professionale, per sesso e ramo di attività economica (dati del 1981 classificati secondo i rami della classificazione delle attività economiche 1971).
- Tavola 3 — Popolazione residente occupata secondo il tipo di spostamento effettuato per raggiungere il luogo di lavoro.
- Tavola 4 — Popolazione residente che studia secondo il tipo di spostamento effettuato per raggiungere il luogo di studio.
- Tavola 5 — Popolazione residente che frequenta la scuola materna secondo il tipo di spostamento effettuato per raggiungere la scuola.
- Tavola 6 — Popolazione residente che frequenta corsi di formazione professionale secondo il tipo di spostamento effettuato per raggiungere il luogo di studio.
- Tavola 7 — Popolazione residente che lavora o studia secondo il tipo di spostamento effettuato per raggiungere il luogo di lavoro o di studio.
- Tavola 8 — Popolazione residente secondo il luogo di lavoro o di studio, il mezzo utilizzato, il tempo impiegato e l'orario di inizio del lavoro o delle lezioni.
- Tavola 9 — Stranieri residenti per sesso e stranieri temporaneamente presenti per sesso e motivo della presenza.
- Tavola 10 — Abitazioni in complesso (occupate e non occupate) secondo alcune caratteristiche del fabbricato nel quale sono situate.
- Tavola 11 — Abitazioni occupate in affitto o ad altro titolo secondo la figura giuridica del proprietario (analoga alla Tav. 20 comunale con analisi dettagliata della figura giuridica del proprietario)

DATI PROVINCIALI

- Tavola 12 — Popolazione residente per sesso, classe di età e luogo di nascita (analoga alla Tav. 3 provinciale con analisi del luogo di nascita per provincia).
- Tavola 13 — Popolazione residente temporaneamente assente, ricoverata in istituto di cura pubblico o privato, per sesso, classe di età e condizione.
- Tavola 14 — Famiglie residenti per condizione professionale o non professionale dei componenti e condizione del capo famiglia di censimento (analoga alla Tav. 18 provinciale con analisi della posizione nella professione del capo famiglia di censimento).
- Tavola 15 — Nuclei familiari costituiti da genitore con figlio/i secondo alcuni caratteri del genitore, il numero dei figli e l'età del figlio minore.
- Tavola 16 — Nuclei familiari costituiti da coniugi con o senza figli, secondo l'età dei coniugi, il numero e l'età dei figli.

- Tavola 17 — Nuclei familiari costituiti da coniugi con o senza figli, secondo la condizione dei coniugi, il numero e l'età dei figli.
- Tavola 18 — Nuclei familiari costituiti da coniugi con o senza figli, secondo la categoria socio-professionale dei coniugi, il numero e l'età dei figli.
- Tavola 19 — Nuclei familiari costituiti da coniugi con o senza figli, secondo il grado di istruzione dei coniugi, il numero e l'età dei figli.
- Tavola 20 — Abitazioni occupate per servizio installato e condizione del capo famiglia di censimento.
- Tavola 21 — Abitazioni occupate per classe di superficie, epoca di costruzione e numero di occupanti.
- Tavola 22 — Occupati per settore di attività economica, luogo di lavoro, tempo impiegato, mezzo utilizzato e orario di inizio del lavoro (analoga alla Tav. 30 provinciale con analisi dell'orario di inizio del lavoro).
- Tavola 23 — Studenti per grado di istruzione, luogo di studio, tempo impiegato, mezzo utilizzato e orario di inizio delle lezioni (analoga alla Tav. 31 provinciale con analisi dell'orario di inizio delle lezioni e del grado di istruzione degli studenti).

12° CENSIMENTO GENERALE DELLA POPOLAZIONE

ISTATI

TRACCIATI RECORDS

1 RECORD ABITAZIONE	DATI INDICATIVI		TIPO RECORD 1	
	PROVINCIA	COMUNE	SEZIONE	N. D'ORDINE DEFINITIVO
2 RECORD PERSONE DELLA FAMIGLIA	DATI INDICATIVI		TIPO RECORD 2	
	PROVINCIA	COMUNE	SEZIONE	N. D'ORDINE DEFINITIVO
3 RECORD TEMPORANEAMENTE PRESENTI NELLA FAMIGLIA	DATI INDICATIVI		TIPO RECORD 3	
	PROVINCIA	COMUNE	SEZIONE	N. D'ORDINE DEFINITIVO
4 RECORD COMPONENTI PERMANENTI NELLE CONVIVENZE	DATI INDICATIVI		TIPO RECORD 4	
	PROVINCIA	COMUNE	SEZIONE	N. D'ORDINE DEFINITIVO
5 RECORD TEMPORANEAMENTE PRESENTI NELLE CONVIVENZE	DATI INDICATIVI		TIPO RECORD 5	
	PROVINCIA	COMUNE	SEZIONE	N. D'ORDINE DEFINITIVO

CARATTERI STORICI DEL FABBRICATO SPECIE DI ALLOGGIO TIPO FABBRICATO SEPARAZIONE TIPO COSTRUZIONE N. ABITAZIONI PIANO DELL'ABITAZIONE PROPRIETARIO TITOLO DI GODIMENTO EPOCA DI COSTRUZIONE STANZE CUCINA STANZE ADIBITE ALTRO USO (UFFICIO, LABORATORIO) SUPERFICIE ACQUA POTABILE GABINETTO SCARICO BAGNO ELETTRICITA' RISCALDAMENTO FAM. COAB. O SENZA ABITAZ. N. D'ORDINE DELLA FAMIGLIA PRINCIPALE	LOCALITA' SPECIE DI CONVIVENZA COMPONENTE POSIZIONE COMPONENTE SESSO DATA DI NASCITA GIORNO MESE ANNO STATO CIVILE CITTADINANZA MOTIVO DELLA PRESENZA LOCALITA' SPECIE DI CONVIVENZA COMPONENTE POSIZIONE COMPONENTE SESSO DATA DI NASCITA GIORNO MESE ANNO STATO CIVILE CITTADINANZA MOTIVO DELLA PRESENZA LOCALITA' SPECIE DI CONVIVENZA COMPONENTE POSIZIONE COMPONENTE SESSO DATA DI NASCITA GIORNO MESE ANNO STATO CIVILE CITTADINANZA MOTIVO DELLA PRESENZA LOCALITA' SPECIE DI CONVIVENZA COMPONENTE POSIZIONE COMPONENTE SESSO DATA DI NASCITA GIORNO MESE ANNO STATO CIVILE CITTADINANZA MOTIVO DELLA PRESENZA
---	--

LOCALITA' SPECIE DI CONVIVENZA COMPONENTE POSIZIONE COMPONENTE SESSO DATA DI NASCITA GIORNO MESE ANNO STATO CIVILE CITTADINANZA MOTIVO DELLA PRESENZA LOCALITA' SPECIE DI CONVIVENZA COMPONENTE POSIZIONE COMPONENTE SESSO DATA DI NASCITA GIORNO MESE ANNO STATO CIVILE CITTADINANZA MOTIVO DELLA PRESENZA LOCALITA' SPECIE DI CONVIVENZA COMPONENTE POSIZIONE COMPONENTE SESSO DATA DI NASCITA GIORNO MESE ANNO STATO CIVILE CITTADINANZA MOTIVO DELLA PRESENZA	LOCALITA' SPECIE DI CONVIVENZA COMPONENTE POSIZIONE COMPONENTE SESSO DATA DI NASCITA GIORNO MESE ANNO STATO CIVILE CITTADINANZA MOTIVO DELLA PRESENZA LOCALITA' SPECIE DI CONVIVENZA COMPONENTE POSIZIONE COMPONENTE SESSO DATA DI NASCITA GIORNO MESE ANNO STATO CIVILE CITTADINANZA MOTIVO DELLA PRESENZA LOCALITA' SPECIE DI CONVIVENZA COMPONENTE POSIZIONE COMPONENTE SESSO DATA DI NASCITA GIORNO MESE ANNO STATO CIVILE CITTADINANZA MOTIVO DELLA PRESENZA
--	--



ISTITUTO CENTRALE DI STATISTICA

12° CENSIMENTO GENERALE DELLA POPOLAZIONE

25 ottobre 1981

(Legge 18 dicembre 1980, n. 864)

FOGLIO DI FAMIGLIA

A	Comune	NUMERO DI CODICE	B	SEZIONE DI CENSIMENTO
	Provincia			N.
C	NUMERO D'ORDINE		Definitivo	
	Provvisorio			

D	FRAZIONE GEOGRAFICA	
	(lettera)	(denominazione)

E	TIPO DI LOCALITÀ		
	Centro abitato 1	<input type="checkbox"/>	(denominazione)
	Nucleo abitato 2	<input type="checkbox"/>	(denominazione)
	Case sparse 3	<input type="checkbox"/>	(denominazione)

DATI RIASSUNTIVI DEL FOGLIO DI FAMIGLIA						
ABITAZIONE (Sez. I)		PERSONE DELLA FAMIGLIA (Sez. II)				PERSONE TEMPORANEAMENTE PRESENTI PRESSO LA FAMIGLIA (Sez. III)
Abitazione occupata	<input type="checkbox"/>	M F				
Stanze	<input type="text"/>	M	F	Totale	Temporaneamente assenti	
Abitazione non occupata	<input type="checkbox"/>	1	2	3	4	5
Stanze	<input type="text"/>					
Altro tipo di alloggio	<input type="checkbox"/>					
Famiglia in coabitazione	<input type="checkbox"/>					
Famiglia senza abitazione	<input type="checkbox"/>					

Data 1981

IL RILEVATORE

INDIRIZZO DELLA FAMIGLIA	
N.	
(via, piazza, località)	
Scala	Piano
Interno N.	Tel.

AVVERTENZE

Il modello va compilato, con riferimento al 25 ottobre 1981, dal capo famiglia (cioè da colui che è ritenuto tale dalla famiglia) o, se ciò non fosse possibile, da un'altra persona della famiglia, nelle seguenti parti:

- « Elenco delle persone della famiglia »
- Sezione I - Notizie sull'abitazione: quesiti da ⑤ a ⑬
- Sezione II - Notizie sulle persone della famiglia. Per ciascuna di esse deve essere compilato un « foglio individuale » rispettando l'ordine secondo il quale sono indicate nell'« Elenco » alla pagina seguente
- Sezione III - Notizie sulle persone temporaneamente presenti presso la famiglia il 25 ottobre 1981
- « Notizie riassuntive sulla famiglia » (contenute nei tre « quadri » delle ultime due pagine)

Per le domande seguite da quadratino occorre barrare così la risposta che fa al caso.

I riquadri in rosso non devono essere compilati dalla famiglia, ma dal rilevatore.

Le caselle in azzurro non devono essere compilate.

Per facilitare la compilazione delle singole parti del « Foglio di famiglia », vengono forniti alcuni chiarimenti nella GUIDA inserita nel foglio stesso.

OBLIGHI DI DENUNCIA E SEGRETEZZA DEI DATI FORNITI COL PRESENTE FOGLIO

L'obbligo di fornire le notizie richieste con il presente foglio è stabilito dall'art. 7 della legge 18 dicembre 1980, n. 864. Coloro che non forniscono le notizie richieste, ovvero le forniscono scientemente errate o incomplete, sono passibili, ai sensi dell'art. 18 del R.D.L. 27 maggio 1929, n. 1285, convertito nella legge 21 dicembre 1929, n. 2238, con le modifiche di cui all'art. 3 della legge 12 luglio 1961, n. 603, di una sanzione amministrativa fino a L. 80.000 che, in caso di recidiva, può essere aumentata fino a L. 800.000, senza pregiudizio delle sanzioni fissate dal codice penale.

L'art. 19 del citato Decreto-Legge n. 1285 1929 e successive modifiche stabilisce inoltre: « Le notizie che si raccolgono in occasione di inchieste ordinate dall'Istituto centrale di statistica, direttamente o a mezzo di Enti delegati, sono vincolate al più scrupoloso segreto d'ufficio e non possono essere rese note, per nessun titolo, se non in forma collettiva, in modo che non se ne possa fare alcun riferimento individuale ».

Coloro che, per ragioni del proprio ufficio, essendo venuti a conoscenza di notizie di carattere personale, le comunicano ad altri o se ne servono per scopi privati, sono passibili di una sanzione amministrativa fino a L. 120.000 eievabile, in caso di recidiva, fino a L. 800.000, senza pregiudizio delle pene in cui fossero incorsi per reati previsti dal codice penale.

ELENCO DELLE PERSONE DELLA FAMIGLIA

N. d'ordine	COGNOME E NOME (scrivere in stampatello)	RELAZIONE DI PARENTELA O DI CONVIVENZA CON IL CAPO FAMIGLIA
1	2	3
1		capo famiglia
2		
3		
4		
5		
6		
7		
8		
9		
10		
11		
12		

Data 1981

IL CAPO FAMIGLIA
(o chi per esso)

Nell'elenco a fianco devono essere indicati, per ciascun componente della famiglia, cognome, nome e relazione di parentela o di convivenza con il capo famiglia.

Ai fini del censimento, per famiglia si intende un insieme di persone legate da vincoli di matrimonio, parentela, affinità, adozione, affiliazione, tutela o da vincoli affettivi, coabitanti ed aventi dimora abituale nello stesso Comune (anche se non sono ancora iscritte nell'anagrafe della popolazione del Comune medesimo), che normalmente provvedono al soddisfacimento dei loro bisogni mediante la messa in comune di tutto o parte del reddito di lavoro o patrimoniale da esse percepito.

Una famiglia può essere costituita anche di una sola persona che provvede in tutto o in parte con i propri mezzi di sussistenza al soddisfacimento dei bisogni individuali.

Sono considerate facenti parte della famiglia, come membri aggregati di essa, anche le persone che, a qualsiasi titolo, convivono abitualmente con la famiglia stessa.

Nell'elencare le singole persone della famiglia, deve essere scrupolosamente osservato il seguente ordine:

- capo famiglia ;
- coniuge ;
- figli non sposati (in ordine decrescente di età) ;
- figli sposati e loro familiari ;
- altri parenti o affini del capo famiglia (indicare a seconda dei casi : padre, fratello, suocero, zio, nipote, cognato, ecc.) ;
- altre persone conviventi ;
- addetti ai servizi della famiglia.

Per le donne coniugate o vedove scrivere prima il cognome da nubile, poi il nome ed infine il cognome del marito preceduto da « in » per le coniugate e « ved. » per le vedove.

Non devono essere elencate le persone temporaneamente presenti presso la famiglia ; ad esse è riservata infatti la Sezione III.

Sezione I - NOTIZIE SULL'ABITAZIONE

(da compilarsi a cura del rilevatore)

<p>① SPECIE DI ALLOGGIO</p> <p>1.1 Abitazione occupata . . . 1 <input type="checkbox"/></p> <p>1.2 Altro tipo di alloggio :</p> <ul style="list-style-type: none"> — alloggio precario per le famiglie terremotate . . . 2 <input type="checkbox"/> — altro 3 <input type="checkbox"/> <p>1.3 Abitazione non occupata :</p> <ul style="list-style-type: none"> — disponibile per la vendita o l'affitto . . . 4 <input type="checkbox"/> — utilizzabile per vacanza . . . 5 <input type="checkbox"/> — utilizzabile per lavoro . . . 6 <input type="checkbox"/> — per altri motivi 7 <input type="checkbox"/> <p>QUALORA NELL'ABITAZIONE O NELL'ALTRO TIPO DI ALLOGGIO COABITINO PIÙ FAMIGLIE INDICARE IL NUMERO D'ORDINE DEL FOGLIO O DEI FOGLI CON I QUALI SONO STATE CENSITE</p> <table border="1" style="width: 100%; border-collapse: collapse; margin-top: 5px;"> <thead> <tr> <th colspan="2" style="text-align: center;">NUMERO D'ORDINE</th> </tr> <tr> <th style="width: 50%;">Provvisorio</th> <th style="width: 50%;">Definitivo</th> </tr> </thead> <tbody> <tr><td> </td><td> </td></tr> <tr><td> </td><td> </td></tr> <tr><td> </td><td> </td></tr> <tr><td> </td><td> </td></tr> </tbody> </table>	NUMERO D'ORDINE		Provvisorio	Definitivo									<p>② CARATTERISTICHE DEL FABBRICATO IN CUI È SITUATA L'ABITAZIONE</p> <p>2.1 Tipo di fabbricato :</p> <ul style="list-style-type: none"> — utilizzato esclusivamente ad uso abitativo . . . 1 <input type="checkbox"/> — utilizzato prevalentemente ad uso abitativo . . . 2 <input type="checkbox"/> — utilizzato prevalentemente ad uso non abitativo . . . 3 <input type="checkbox"/> — rurale 4 <input type="checkbox"/> <p>2.2 Indicare se il fabbricato è completamente separato da altre costruzioni: 1 <input type="checkbox"/> si 2 <input type="checkbox"/> no</p> <p>2.3 Tipo di costruzione :</p> <p>a) cemento armato</p> <ul style="list-style-type: none"> - a piano terra aperto 1 <input type="checkbox"/> - a piano terra chiuso con muratura 2 <input type="checkbox"/> <p>b) altro tipo 3 <input type="checkbox"/></p> <p>c) non individuato 4 <input type="checkbox"/></p> <p>2.4 Numero delle abitazioni del fabbricato (comprese le abitazioni non occupate) :</p> <ul style="list-style-type: none"> — 1 abitazione 1 <input type="checkbox"/> — 2 abitazioni 2 <input type="checkbox"/> — da 3 a 8 abitazioni 3 <input type="checkbox"/> — da 9 a 15 abitazioni 4 <input type="checkbox"/> — da 16 a 30 abitazioni 5 <input type="checkbox"/> — 31 abitazioni e più 6 <input type="checkbox"/> 	<p>③ PIANO IN CUI È SITUATA L'ABITAZIONE</p> <div style="border: 1px solid black; width: 50px; height: 20px; margin: 0 auto;"></div> <p>④ PROPRIETARIO DELL'ABITAZIONE</p> <ul style="list-style-type: none"> — Persona fisica 1 <input type="checkbox"/> — Impresa bancaria o assicuratrice 2 <input type="checkbox"/> — Altra impresa (di costruzioni, immobiliare, industriale, commerciale, ecc.) 3 <input type="checkbox"/> — Cooperativa edilizia di abitazione: <ul style="list-style-type: none"> - a proprietà individuale 4 <input type="checkbox"/> - a proprietà indivisa 5 <input type="checkbox"/> — Stato, Regione, Provincia, Comune 6 <input type="checkbox"/> — Enti previdenziali (INPS, INPDAL, ecc.) 7 <input type="checkbox"/> — Istituto Autonomo Case Popolari (I.A.C.P.) 8 <input type="checkbox"/> — Altro 9 <input type="checkbox"/>
NUMERO D'ORDINE														
Provvisorio	Definitivo													

<p>⑤ TITOLO DI GODIMENTO</p> <ul style="list-style-type: none"> — Proprietà, usufrutto o riscatto 1 <input type="checkbox"/> — Affitto o subaffitto 2 <input type="checkbox"/> — Altro titolo 3 <input type="checkbox"/> 	<p>⑨ ACQUA POTABILE</p> <p>Indicare se l'abitazione:</p> <p>a) dispone di acqua corrente potabile di acquedotto:</p> <ul style="list-style-type: none"> — nell'interno dell'abitazione . . . 1 <input type="checkbox"/> — fuori dell'abitazione . . . 2 <input type="checkbox"/> <p>b) dispone di acqua potabile di pozzo o cisterna . . . 3 <input type="checkbox"/></p> <p>c) non dispone di acqua potabile (né di acquedotto, né di pozzo o cisterna) 4 <input type="checkbox"/></p>	<p>⑫ ELETTRICITÀ</p> <p>Indicare se l'abitazione dispone di elettricità:</p> <p style="text-align: right;">1 <input type="checkbox"/> si 2 <input type="checkbox"/> no</p>
<p>⑥ EPOCA DI COSTRUZIONE O DI RICOSTRUZIONE</p> <ul style="list-style-type: none"> — prima del 1919 1 <input type="checkbox"/> — tra il 1919 e il 1945 2 <input type="checkbox"/> — tra il 1946 e il 1960 3 <input type="checkbox"/> — tra il 1961 e il 1971 4 <input type="checkbox"/> — tra il 1972 e il 1975 5 <input type="checkbox"/> — tra il 1976 e il 1980 6 <input type="checkbox"/> — dopo il 1980 7 <input type="checkbox"/> 	<p>⑩ GABINETTO (W.C.)</p> <p>10.1 Indicare se l'abitazione:</p> <p>a) dispone di gabinetto nell'interno dell'abitazione:</p> <ul style="list-style-type: none"> — uno 1 <input type="checkbox"/> — due o più 2 <input type="checkbox"/> <p>b) dispone di gabinetto fuori dell'abitazione 3 <input type="checkbox"/></p> <p>c) non dispone di gabinetto 4 <input type="checkbox"/></p> <p>10.2 Se l'abitazione dispone di gabinetto, indicare se è fornito di impianto (cassetta, vaschetta, ecc.) per lo scarico dell'acqua:</p> <p style="text-align: right;">1 <input type="checkbox"/> si 2 <input type="checkbox"/> no</p>	<p>⑬ RISCALDAMENTO</p> <p>13.1 Indicare se l'abitazione:</p> <p>a) dispone di riscaldamento:</p> <ul style="list-style-type: none"> — fornito da impianto fisso centrale o autonomo . . . 1 <input type="checkbox"/> — fornito solo da apparecchi singoli (stufe, caminetti) che consentano il riscaldamento di tutte o della maggior parte delle stanze 2 <input type="checkbox"/> <p>b) non dispone di impianto di riscaldamento né viene riscaldata con apparecchi singoli 3 <input type="checkbox"/></p> <p>13.2 Tipo di combustibile o di energia prevalentemente usato :</p> <div style="border: 1px solid black; padding: 5px; margin: 5px 0; text-align: center;"> <i>rispondere solo per le abitazioni occupate</i> </div> <ul style="list-style-type: none"> — combustibili liquidi (olio combustibile, gasolio, ecc.) 1 <input type="checkbox"/> — combustibili solidi (carbone, legna, ecc.) 2 <input type="checkbox"/> — combustibili gassosi (gas di città, metano, ecc.) 3 <input type="checkbox"/> — energia elettrica 4 <input type="checkbox"/> — altro 5 <input type="checkbox"/>
<p>⑦ STANZE</p> <ul style="list-style-type: none"> — Stanze adibite ad abitazione o promiscuamente anche ad altro uso N. <input style="width: 40px;" type="text"/> — Cucina (se ha caratteristiche di stanza) N. <input style="width: 40px;" type="text"/> — Stanze adibite esclusivamente ad altro uso (ufficio, studio professionale, laboratorio, ecc.) N. <input style="width: 40px;" type="text"/> 	<p>⑪ BAGNO</p> <p>Indicare se l'abitazione dispone di bagno (vasca e/o doccia):</p> <p style="text-align: right;">1 <input type="checkbox"/> si 2 <input type="checkbox"/> no</p>	
<p>⑧ SUPERFICIE</p> <p>Indicare la superficie in metri quadrati (interi, senza decimali)</p> <div style="border: 1px solid black; width: 100px; height: 20px; margin: 0 auto;"></div>		

1 RELAZIONE DI PARENTELA O DI CONVIVENZA CON IL CAPO FAMIGLIA

ai fini del censimento per capo famiglia si intende chi è considerato tale dalla famiglia

- Capo famiglia 1
- Coniuge (marito, moglie) 2
- Figlio (figliastro, figlio adottivo) 3
- Genitore (padre, madre) 4
- Suocero/a 5
- Genero, nuora 6
- Altro parente o affine 7
- Altra persona convivente 8
- Addetto ai servizi della famiglia (domestico, collaboratore familiare, ecc.) 9

2 SESSO

Maschio 1 Femmina 2

3 LUOGO DI NASCITA

- Nel Comune di attuale dimora abituale (residenza) 1
- In altro Comune
- (specificare il Comune) 2
- (specificare la Provincia)
- All'estero
- (specificare lo Stato estero) 3

4 DATA DI NASCITA

..... giorno mese anno

5 STATO CIVILE

- Celibe o nubile 1
- Coniugato 2
- Vedovo 3
- Separato legalmente 4
- Divorziato 5

6 CITTADINANZA

- Italiana 01
- Straniera
- (specificare)
- Nessuna (apolide) 99

7 LUOGO DI PRESENZA ALLA DATA DEL CENSIMENTO

7.1 Indicare se alla data del censimento la persona era presente nel Comune di dimora abituale (residenza):

1 si no

Precisare se la persona, pur essendo presente alla data del censimento nello stesso Comune di residenza, era eventualmente:

- ricoverata in un istituto di cura pubblico o privato (ospedale, clinica, ecc.) 2
- in altro luogo (convitto, caserma e simili) 3

7.2 Se alla data del censimento la persona era temporaneamente assente dal Comune di dimora abituale (residenza) indicare:

a) se si trovava:

- in altro Comune
- (specificare il Comune) 4
- all'estero
- (specificare la Provincia) 5
- (specificare lo Stato estero; per i membri di equipaggio indicare « imbarcato »)

b) il motivo della temporanea assenza:

- lavoro 1
- seguire familiari assenti per motivi di lavoro 2
- studio 3
- ricovero in istituto di cura pubblico o privato (ospedale, clinica, ecc.) 4
- altro (turismo, servizio di leva, ecc.) 5

8 LUOGO DI DIMORA ABITUALE (RESIDENZA) NELL'OTTOBRE 1976

rispondere solo se la persona è nata prima del 24 ottobre 1976

- Nel Comune di attuale dimora abituale (residenza) 6
- In altro Comune
- (specificare il Comune)
- (specificare la Provincia)
- All'estero
- (specificare lo Stato estero)

9 ISTRUZIONE

rispondere solo se la persona è nata prima del 24 ottobre 1976

9.1 Indicare il titolo di studio più elevato conseguito:

- laurea
- (specificare)
- diploma
- (specificare)
- licenza di scuola media inferiore 60
- licenza elementare 70

9.2 Se non ha titoli di studio, indicare se sa leggere e scrivere: 80 si 90 no

9.3 Indicare se frequenta:

- a) un corso regolare di studi (scuola elementare, media o secondaria superiore, università) 1 si 2 no
- b) la scuola materna 1 si 2 no

9.4 Indicare se frequenta un corso di formazione professionale (*): 1 si 2 no

(*) Per corso di formazione professionale si intende un corso che abbia tutti i seguenti requisiti: 1) durata non inferiore a tre mesi; 2) rilascio di un attestato; 3) utilizzazione per migliorare o adeguare la capacità professionale.

PERSONE DELLA FAMIGLIA

DELLA PERSONA N.

10 CONDIZIONE PROFESSIONALE O NON PROFESSIONALE NELLA SETTIMANA PRECEDENTE LA DATA DEL CENSIMENTO

rispondere solo se la persona è nata prima del 24 ottobre 1967

10.1 Indicare se la persona è:

- occupata 1
- disoccupata alla ricerca di nuova occupazione 2
- in cerca di prima occupazione 3
- casalinga 4
- studente 5
- ritirata dal lavoro 6
- in servizio di leva 7
- in altra condizione 8

10.2 Indipendentemente dalla risposta fornita al punto 10.1, indicare le ore lavorate nella settimana presso un datore di lavoro o nell'azienda familiare. N.

Se la persona è occupata o disoccupata rispondere ai punti 10.3, 10.4, 10.5 indicando:

10.3 La professione, arte o mestiere, esercitata:

.....
(specificare)

10.4 In quale modo esercita la professione, arte o mestiere:

a) ALLE DIPENDENZE, COME:

- dirigente 01
- appartenente alla carriera direttiva 02
- impiegato 03
- appartenente alle categorie speciali (intermedi) 04
- capo operaio 05
- operaio specializzato o qualificato 06
- operaio comune (manovale, bracciante agricolo, ecc.) 07
- altro lavoratore dipendente (uscieri, guardiano, bidello, ecc.) 08
- apprendista 09
- lavorante a domicilio per conto di imprese 10
- graduato o militare di carriera delle FF.AA., o figura simile dei corpi di polizia e sicurezza interna 11

b) IN CONTO PROPRIO, COME:

- imprenditore 12
- libero professionista 13
- lavoratore in proprio (coltivatore diretto, mezzadro, esercente di negozio, artigiano, ecc.) 14
- coadiuvante 15

Ha lavoratori retribuiti o apprendisti alle proprie dipendenze? 1 sì 2 no

10.5 Qual'è l'attività principale (o unica) dello stabilimento, azienda agricola, negozio, ufficio, ente, ecc., presso cui lavora:

.....
(specificare)

11 CONDIZIONE PROFESSIONALE O NON PROFESSIONALE NELL'OTTOBRE 1976

rispondere solo se la persona è nata prima del 24 ottobre 1967

11.1 Indicare se la persona era:

- occupata 1
- disoccupata alla ricerca di nuova occupazione 2
- in cerca di prima occupazione 3
- casalinga 4
- studente 5
- in altra condizione 6

11.2 Se la persona era occupata indicare:

- a) se lavorava: - alle dipendenze 1
- in conto proprio 2
- b) in quale settore:
- agricoltura, foreste, pesca 1
 - industria 2
 - commercio 3
 - altre attività 4

12 LUOGO DI STUDIO O DI LAVORO, TEMPO IMPIEGATO E MEZZO UTILIZZATO PER GLI SPOSTAMENTI

12.1 Indicare la denominazione e l'indirizzo del luogo di studio o di lavoro:

.....
(denominazione)

.....
(indirizzo: via, piazza, numero civico, località)

.....
(Comune e Provincia o Stato estero)

12.2 Indicare se la persona rientra giornalmente dal luogo di studio o di lavoro nella sua dimora abituale:

1 sì 2 no

12.3 In caso di risposta affermativa, se la persona si è recata mercoledì ultimo scorso al luogo di studio o di lavoro precisato al punto 12.1, indicare:

- a) in quale delle seguenti fasce orarie hanno avuto inizio le lezioni o il lavoro:
- 7,15 - 7,44 1
 - 7,45 - 8,14 2
 - 8,15 - 8,44 3
 - 8,45 - 9,15 4
 - altro orario 5
- b) se si è recata più di una volta al luogo di studio o di lavoro 1 sì 2 no
- c) il tempo impiegato per recarsi una sola volta (solo andata) da casa al luogo di studio o di lavoro:
- fino a 15 minuti 1
 - da 16 a 30 minuti 2
 - da 31 a 60 minuti 3
 - oltre 60 minuti 4
- d) il mezzo di trasporto utilizzato per compiere il tratto più lungo (in termini di distanza e non di tempo) del tragitto casa/luogo di studio o di lavoro:
- nessun mezzo (a piedi) 1
 - ferrovia, tram, metropolitana o altro mezzo pubblico (es.: funicolare) su rotaia 2
 - autobus, filobus, corriera o altro mezzo pubblico (es.: taxi) su gomma 3
 - autobus aziendale o scolastico 4
 - auto privata (come conducente) 5
 - auto privata (come trasportato) 6
 - motocicletta, ciclomotore, scooter (come conducente o trasportato) 7
 - altro mezzo (bicicletta, battello, funivia, ecc.) 8

**Sezione III - NOTIZIE SULLE PERSONE
TEMPORANEAMENTE PRESENTI PRESSO LA FAMIGLIA
IL 25 OTTOBRE 1981**

PERSONA N. 1	PERSONA N. 2	PERSONA N. 3
① SESSO - Maschio 1 <input type="checkbox"/> - Femmina 2 <input type="checkbox"/>	① SESSO - Maschio 1 <input type="checkbox"/> - Femmina 2 <input type="checkbox"/>	① SESSO - Maschio 1 <input type="checkbox"/> - Femmina 2 <input type="checkbox"/>
② DATA DI NASCITA _____ <small>(giorno) (mese) (anno)</small>	② DATA DI NASCITA _____ <small>(giorno) (mese) (anno)</small>	② DATA DI NASCITA _____ <small>(giorno) (mese) (anno)</small>
③ STATO CIVILE - Celibe o nubile . 1 <input type="checkbox"/> - Coniugato 2 <input type="checkbox"/> - Vedovo 3 <input type="checkbox"/> - Separato legalmente . . . 4 <input type="checkbox"/> - Divorziato 5 <input type="checkbox"/>	③ STATO CIVILE - Celibe o nubile . 1 <input type="checkbox"/> - Coniugato 2 <input type="checkbox"/> - Vedovo 3 <input type="checkbox"/> - Separato legalmente . . . 4 <input type="checkbox"/> - Divorziato 5 <input type="checkbox"/>	③ STATO CIVILE - Celibe o nubile . 1 <input type="checkbox"/> - Coniugato 2 <input type="checkbox"/> - Vedovo 3 <input type="checkbox"/> - Separato legalmente . . . 4 <input type="checkbox"/> - Divorziato 5 <input type="checkbox"/>
④ CITTADINANZA - Italiana 01 <input type="checkbox"/> - Straniera _____ <small>(specificare)</small> <input type="checkbox"/> - Nessuna (apolide) 99 <input type="checkbox"/>	④ CITTADINANZA - Italiana 01 <input type="checkbox"/> - Straniera _____ <small>(specificare)</small> <input type="checkbox"/> - Nessuna (apolide) 99 <input type="checkbox"/>	④ CITTADINANZA - Italiana 01 <input type="checkbox"/> - Straniera _____ <small>(specificare)</small> <input type="checkbox"/> - Nessuna (apolide) 99 <input type="checkbox"/>
⑤ MOTIVO DELLA TEMPORANEA PRESENZA - Lavoro 1 <input type="checkbox"/> - Altro 2 <input type="checkbox"/>	⑤ MOTIVO DELLA TEMPORANEA PRESENZA - Lavoro 1 <input type="checkbox"/> - Altro 2 <input type="checkbox"/>	⑤ MOTIVO DELLA TEMPORANEA PRESENZA - Lavoro 1 <input type="checkbox"/> - Altro 2 <input type="checkbox"/>

