

**12°**

**censimento generale  
della popolazione**

25 ottobre 1981

**Volume II**

**dati sulle caratteristiche strutturali  
della popolazione e delle abitazioni**

**Tomo I - Fascicoli provinciali**

**15 - MILANO**

ISTITUTO CENTRALE DI STATISTICA	
UFF. REGIONALE per la CAMPANIA	
BIBLIOTECA	
Prot. 2089	Fos.
Napoli	19 84



**istat**

Istituto Centrale di Statistica

roma 1984

Al fine di favorire la diffusione e l'utilizzazione dei dati e delle informazioni, l'ISTAT autorizza la riproduzione parziale o totale del contenuto del presente volume con la citazione della fonte.

## indice

### CARTA PLANIMETRICA

#### Tabelle sinottiche

Caratteri considerati nelle tavole comunali . . . . .	pag.	X
Caratteri considerati nelle tavole provinciali . . . . .	»	XII

#### Introduzione .

1. Premessa . . . . .	»	XV
2. Definizioni . . . . .	»	XVI
Famiglia (pag. XVI) - Convivenza (pag. XVII) - Popolazione residente (pag. XVIII) - Popolazione presente (pag. XVIII) - Età (pag. XVIII) - Grado di istruzione (pag. XIX) - Condizione professionale o non professionale (pag. XX) - Professione (pag. XXI) - Posizione nella professione (pag. XXII) - Ramo di attività economica (pag. XXIII) - Abitazione, stanza, altro tipo di alloggio (pag. XXIV) - Fabbricato (pag. XXV)		
3. Avvertenze alle tavole . . . . .	»	XXV
Tavole comunali (pag. XXV) - Tavole provinciali (pag. XXVII)		
4. Diffusione dei dati . . . . .	»	XXVIII
5. Qualità dei dati . . . . .	»	XXVIII

### Parte prima - dati comunali

Tavola 1	— Superficie territoriale e densità — Popolazione residente e popolazione presente, per sesso . . . . .	pag.	2
Tavola 2	— Popolazione residente temporaneamente assente per sesso, luogo di presenza e motivo dell'assenza . . . . .	»	6
Tavola 3	— Popolazione residente per sesso e stato civile . . . . .	»	10
Tavola 4	— Popolazione residente per sesso e classe di età		
	A — Totale . . . . .	»	14
	B — Maschi . . . . .	»	22
	C — Femmine . . . . .	»	30
Tavola 5	— Popolazione residente in età da 6 anni in poi per sesso e grado di istruzione . . . . .	»	38
Tavola 6	— Popolazione residente che frequenta corsi regolari di studio e/o corsi di formazione professionale, per sesso e classe di età . . . . .	»	46
Tavola 7	— Popolazione residente attiva e non attiva per sesso		
	A — Totale . . . . .	»	54
	B — Maschi . . . . .	»	58
Tavola 8	— Popolazione residente attiva in condizione professionale, per sesso e ramo di attività economica		
	A — Totale . . . . .	»	62
	B — Maschi . . . . .	»	70
	C — Femmine . . . . .	»	78
Tavola 9	— Popolazione residente attiva in condizione professionale, per sesso, settore di attività economica e posizione nella professione		
	A — Totale . . . . .	»	86
	B — Agricoltura, caccia, foreste e pesca . . . . .	»	90
	C — Industrie . . . . .	»	94
	D — Altre attività . . . . .	»	98
Tavola 10	— Popolazione residente attiva in condizione professionale, per sesso, classe di età e settore di attività economica		
	A — Totale . . . . .	»	102
	B — Maschi . . . . .	»	110
	C — Femmine . . . . .	»	118
Tavola 11	— Popolazione residente non attiva per sesso, classe di età e condizione non professionale . . . . .	»	126
Tavola 12	— Popolazione residente che rientra giornalmente nella propria dimora abituale, secondo il luogo di lavoro o di studio . . . . .	»	134
Tavola 13	— Famiglie residenti per ampiezza della famiglia . . . . .	»	138
Tavola 14	— Famiglie residenti secondo la tipologia della famiglia . . . . .	»	142
Tavola 15	— Abitazioni in complesso (occupate e non occupate); altri tipi di alloggio . . . . .	»	150
Tavola 16	— Abitazioni occupate per titolo di godimento . . . . .	»	158
Tavola 17	— Abitazioni occupate per epoca di costruzione . . . . .	»	166
Tavola 18	— Abitazioni occupate per numero di stanze . . . . .	»	174
Tavola 19	— Abitazioni occupate per servizio installato . . . . .	»	182

Tavola 20 — Abitazioni occupate per figura giuridica del proprietario e titolo di godimento . . . . .	pag.	190
Tavola 21 — Abitazioni non occupate per motivo della non occupazione . . . . .	»	198
Tavola 22 — Abitazioni non occupate per servizio installato . . . . .	»	202
Tavola 23 — Abitazioni non occupate per figura giuridica del proprietario . . . . .	»	206

### Parte seconda - dati provinciali

Tavola 1 — Popolazione residente per singolo anno di età, sesso e stato civile . . . . .	»	212
Tavola 2 — Popolazione presente per singolo anno di età, sesso e stato civile . . . . .	»	214
Tavola 3 — Popolazione residente per sesso, classe di età e luogo di nascita . . . . .	»	216
Tavola 4 — Popolazione residente in età da 6 anni in poi per grado di istruzione, sesso, classe di età, condizione professionale o non professionale . . . . .	»	217
Tavola 5 — Popolazione residente attiva e non attiva per sesso e classe di età, attiva per ramo di attività economica e posizione nella professione; non attiva per condizione non professionale . . . . .	»	218
Tavola 6 — Popolazione residente attiva e non attiva per sesso e stato civile; attiva per ramo di attività economica e posizione nella professione; non attiva per condizione non professionale . . . . .	»	220
Tavola 7 — Popolazione residente attiva in condizione professionale per sesso, posizione nella professione, ramo e classe di attività economica . . . . .	»	222
Tavola 8 — Popolazione residente attiva in condizione professionale per sesso e professione . . . . .	»	224
Tavola 9 — Popolazione residente attiva in condizione professionale per sesso e categoria socio-professionale . . . . .	»	228
Tavola 10 — Popolazione residente occupata per ramo di attività economica, ore lavorate e posizione nella professione . . . . .	»	229
Tavola 11 — Popolazione residente in età da 14 anni in poi non occupata, per sesso e numero di ore lavorate . . . . .	»	229
Tavola 12 — Popolazione residente in età da 19 anni in poi per sesso, luogo di residenza nel 1976, condizione nel 1976 e nel 1981 . . . . .	»	230
Tavola 13 — Stranieri residenti per classe di età e sesso; condizione professionale per settore di attività economica e posizione nella professione; condizione non professionale . . . . .	»	232
Tavola 14 — Famiglie residenti per ampiezza e tipo della famiglia . . . . .	»	233
Tavola 15 — Famiglie residenti con almeno un nucleo familiare, per tipo del nucleo e ampiezza della famiglia . . . . .	»	234
Tavola 16 — Famiglie residenti per tipo di famiglia e di componenti . . . . .	»	234
Tavola 17 — Famiglie residenti per ampiezza, stato civile, classe di età e sesso del capo famiglia di censimento . . . . .		
A — Totale . . . . .	»	235
B — Maschi . . . . .	»	236
C — Femmine . . . . .	»	237

Tavola 18	— Famiglie residenti per condizione professionale o non professionale dei componenti e condizione del capo famiglia di censimento . . . . .	pag. 238
Tavola 19	— Famiglie residenti per ampiezza e numero di componenti (occupati, in età inferiore a 6 anni, in età di 60 anni e più, in età di 75 anni e più) . . . . .	» 238
Tavola 20	— Famiglie residenti per ampiezza e specie di alloggio in cui dimorano . . . . .	» 239
Tavola 21	— Famiglie residenti per tipo della famiglia e numero di figli conviventi . . . . .	» 240
Tavola 22	— Convivenze e componenti permanenti, attivi e non attivi, per specie della convivenza . . . . .	» 240
Tavola 23	— Convivenze secondo il numero di componenti presenti per sesso e specie della convivenza . . . . .	» 240
Tavola 24	— Abitazioni occupate per numero di occupanti, numero di stanze e titolo di godimento . . . . .	» 242
Tavola 25	— Abitazioni occupate per numero di stanze, numero di famiglie, figura giuridica del proprietario, epoca di costruzione e titolo di godimento, numero di servizi installati . . . . .	» 244
Tavola 26	— Abitazioni occupate per tipo di fabbricato, numero di stanze, epoca di costruzione, servizi installati . . . . .	» 246
Tavola 27	— Abitazioni occupate per servizi installati, numero di occupanti, numero di stanze, titolo di godimento, figura giuridica del proprietario ed epoca di costruzione . . . . .	» 248
Tavola 28	— Abitazioni occupate per numero di stanze e numero dei componenti delle famiglie secondo la condizione occupazionale . . . . .	» 250
Tavola 29	— Abitazioni non occupate per numero di stanze, motivo della non occupazione, tipo di fabbricato, figura giuridica del proprietario ed epoca di costruzione . . . . .	» 252
Tavola 30	— Occupati per settore di attività economica, luogo di lavoro, tempo impiegato e mezzo utilizzato	
	A — Agricoltura, caccia, foreste e pesca . . . . .	» 253
	B — Industrie . . . . .	» 254
	C — Altre attività . . . . .	» 255
	D — Totale . . . . .	» 256
Tavola 31	— Studenti per luogo di studio, tempo impiegato e mezzo utilizzato . . . . .	» 257

### Appendice

- A — Tipologia completa delle famiglie
  - B — Confronto tra le classi di età ai censimenti demografici del 1951, 1961, 1971 e 1981.
  - C — Variazioni territoriali e di nome nelle circoscrizioni amministrative (periodo: 25 ottobre 1971 - 24 ottobre 1981)
  - D — Zone di territorio in contestazione tra Comuni
  - E — Categorie socio-professionali secondo la professione e la posizione nella professione.
  - F — Tavole disponibili
- Tracciati records  
 Fac simile del *Foglio di famiglia*.

tabelle  
sinottiche











THE UNIVERSITY OF CHICAGO  
DEPARTMENT OF CHEMISTRY  
5408 S. UNIVERSITY AVENUE  
CHICAGO, ILLINOIS 60637  
TEL: 773-936-3700  
WWW.CHEM.UCHICAGO.EDU

# introduzione

## 1. — PREMESSA

Il 12° Censimento generale della popolazione e il Censimento generale delle abitazioni sono stati effettuati con riferimento alla data del 25 ottobre 1981, in attuazione della legge 18 dicembre 1980, n. 864 e del relativo regolamento di esecuzione (D.P.R. 28 settembre 1981, n. 542).

Il piano della rilevazione è stato predisposto sulla base delle proposte formulate da un'apposita Commissione di studio istituita presso l'Istituto Centrale di Statistica della quale hanno fatto parte docenti universitari e rappresentanti di Amministrazioni Pubbliche, nonché di vari Enti interessati all'utilizzazione dei dati censuari.

Il piano di pubblicazione, modificato rispetto al 1971, in particolare, per quanto riguarda la disponibilità dei risultati in funzione delle diverse aggregazioni territoriali, si articola nel modo seguente:

Volume I — **Primi risultati provinciali e comunali sulla popolazione e sulle abitazioni (Dati provvisori)** (Maggio 1982)

Volume II — **Dati sulle caratteristiche strutturali della popolazione e delle abitazioni**  
Tomo 1 — Fascicoli provinciali (95 fascicoli)  
Tomo 2 — Fascicoli regionali (20 fascicoli)  
Tomo 3 — Fascicolo nazionale

Volume III — **Popolazione delle frazioni geografiche e delle località abitate dei Comuni** (20 fascicoli regionali e 1 fascicolo nazionale).

Volume IV — **Atti del censimento.**

Un apposito volume riporta i dati sulla popolazione residente legale dei singoli Comuni, un altro infine sarà dedicato ad una relazione illustrativa ed interpretativa dei risultati censuari.

Il presente fascicolo consta di due parti:

*Parte prima:* 23 tavole con dati riferiti ai singoli Comuni della Provincia;

*Parte seconda:* 31 tavole, con dati riguardanti l'incrocio dei caratteri considerati, elaborate a livello provinciale.

Qui di seguito vengono riportate ed illustrate le definizioni dei caratteri ai quali si riferiscono i dati contenuti nel fascicolo; allo scopo di assicurare una esatta interpretazione dei dati stessi vengono inoltre fornite avvertenze specifiche per alcune tavole, nonché talune indicazioni sugli ulteriori canali di accesso all'informazione censuaria e sulla qualità dei risultati.

Per una più completa conoscenza delle modalità tecniche seguite per l'esecuzione del censimento, vedasi il fascicolo dell'Istituto Centrale di Statistica - 12° Censimento della popolazione e 6° Censimento dell'industria, del commercio, dei servizi e dell'artigianato, 25-26 ottobre 1981, *Disposizioni e istruzioni per gli Organi periferici*, Roma 1981.

La denominazione e le circoscrizioni territoriali dei Comuni, delle Province e delle Regioni fanno riferimento alla situazione esistente alla data del 25 ottobre 1981 (Cfr. Istituto Centrale di Statistica - *Elenco dei Comuni al 25 ottobre 1981*, Roma 1982).

## 2. — DEFINIZIONI

### FAMIGLIA

Ai fini del censimento, per famiglia s'intende un insieme di persone legate da vincoli di matrimonio, parentela, affinità, adozione, affiliazione, tutela o da vincoli affettivi, coabitanti ed aventi dimora abituale nello stesso Comune, che normalmente provvedono al soddisfacimento dei loro bisogni mediante la messa in comune di tutto o parte del reddito di lavoro o patrimoniale da esse percepito.

Una famiglia può essere costituita anche di una sola persona la quale provvede in tutto o in parte con i propri mezzi di sussistenza al soddisfacimento dei bisogni individuali.

Sono considerate facenti parte della famiglia, come membri aggregati di essa, anche le persone addette ai servizi domestici, nonché le altre persone che, a qualsiasi titolo, convivono abitualmente con la famiglia stessa.

Ai fini del censimento, si considera **capo famiglia** colui che è ritenuto tale dalla famiglia. Questa definizione differisce da quella utilizzata nei censimenti del 1961 e 1971 a seguito delle innovazioni legislative in materia di diritto di famiglia.

Per la classificazione delle famiglie è stata adottata, analogamente agli spogli effettuati in occasione dei censimenti del 1961 e 1971, la seguente tipologia:

- Famiglie di Tipo A, *se composte di solo capo famiglia (con o senza membri aggregati);*
- Famiglie di Tipo B, *se composte di capo famiglia e coniuge (con o senza membri aggregati);*

- Famiglie di Tipo C, *se composte di capo famiglia, coniuge e figli* (con o senza membri aggregati). Sono considerate di tipo C anche le famiglie in cui manca il coniuge, cioè composte di capo famiglia e figli (con o senza membri aggregati);
- Famiglie di Tipo D, *se composte di capo famiglia, coniuge, figli, ascendenti e/o altri parenti* (con o senza membri aggregati). Sono considerate di tipo D anche le famiglie composte di: capo famiglia, figli, ascendenti e/o altri parenti; capo famiglia, coniuge, ascendenti e/o altri parenti; capo famiglia, ascendenti e/o altri parenti.

Per una migliore conoscenza delle strutture familiari, si è provveduto ad analizzare più in profondità le famiglie di tipo C e di tipo D, individuando al loro interno gruppi ulteriori di famiglie, pervenendo così ad una tipologia più articolata (cfr. Tavola provinciale n. 14). Il contenuto dei singoli gruppi è reso esplicito in Appendice (punto A).

Questa tipologia è stata concepita in funzione dell'obiettivo di procedere, per quanto possibile, all'individuazione dei nuclei familiari.

Per **nucleo familiare** s'intende la coppia sposata senza figli o con uno o più figli mai sposati, nonché un solo genitore con uno o più figli mai sposati.

Si possono quindi avere i seguenti quattro tipi di nuclei familiari:

- coniugi senza figli o con figli tutti non celibi o nubili;
- coniugi con almeno un figlio mai sposato;
- padre con almeno un figlio mai sposato;
- madre con almeno un figlio mai sposato.

In questo fascicolo risultano enucleate le famiglie con almeno un nucleo familiare (cfr. Tavola provinciale n. 15) in quanto non è stato possibile provvedere ad un accertamento esaustivo dei nuclei familiari sia per l'assenza sul *Foglio di famiglia* di quesiti specifici o di notizie comunque indispensabili, sia perché si è rinunciato ad ulteriori esplorazioni che pure in qualche caso avrebbero consentito l'individuazione di altri nuclei.

Si è del parere, comunque, che i citati criteri di spoglio — peraltro applicati all'universo delle famiglie e non ad un campione come generalmente praticato negli altri Paesi — assicurino risultati pienamente soddisfacenti, tenuto anche conto che — stando alle risultanze di uno spoglio campionario condotto sulla base dei dati censuari del 1971 (cfr. Istituto Centrale di Statistica — *Indagine sui nuclei familiari*, Collana d'informazioni, n. 6 del 1982) — le famiglie mononucleari rappresentano il 97% circa delle famiglie con due o più componenti.

## CONVIVENZA

Ai fini del censimento, per convivenza s'intende un insieme di persone che, senza essere legate da vincoli di matrimonio, parentela, affinità e simili, conducono vita in comune per motivi religiosi, di cura, di assistenza, militari, di pena, e simili.

Sono considerate facenti parte della convivenza anche le persone addette alla convivenza stessa per ragioni d'impiego o di lavoro e che vi convivono abitualmente, purché non costituiscano famiglia a sé stante.

## POPOLAZIONE RESIDENTE

La popolazione residente di ciascun Comune è costituita dalle persone aventi dimora abituale nel Comune e ivi presenti alla data del censimento e dalle persone aventi anch'esse dimora abituale nel Comune, ma che alla data del censimento risultavano assenti per uno dei seguenti motivi:

- emigrazione in altro Comune o all'estero, nel caso si tratti di emigrazione per l'esercizio di occupazioni stagionali o temporanee;
- servizio di leva, di richiamo alle armi, di volontariato;
- istruzione, noviziato religioso;
- ricovero in istituti di cura, di qualsiasi natura, purché la permanenza nel Comune di temporanea presenza non superi i due anni;
- detenzione in attesa di giudizio, condanna inferiore a cinque anni, obbligo di soggiorno per misura di prevenzione, rieducazione, purché la permanenza nel Comune di temporanea presenza non superi i cinque anni;
- affari, turismo, breve cura, e simili;
- servizio statale all'estero;
- missione fuori sede, compresa la frequenza di corsi di qualificazione o aggiornamento professionali, nonché di avanzamento;
- imbarco su navi della marina militare e mercantile.

È il caso di precisare, sulla base della predetta definizione, che a livello provinciale la popolazione residente temporaneamente assente risulta dalla somma dei dati comunali e pertanto comprende anche le persone temporaneamente assenti da un Comune della Provincia che alla data del censimento erano temporaneamente presenti in un altro Comune della Provincia stessa.

**La popolazione residente, a norma dell'art. 2 del D.P.R. 542 del 28 settembre 1981, è considerata popolazione legale. Il relativo ammontare, per Comuni, Provincie e Stato è pubblicato sulla Gazzetta Ufficiale n. 95, del 7 aprile 1983, Supplemento ordinario n. 17.**

## POPOLAZIONE PRESENTE

La popolazione presente di ciascun Comune è costituita dalle persone presenti nel Comune alla data del censimento ed aventi in esso dimora abituale, nonché dalle persone temporaneamente presenti nel Comune alla data del censimento, ma aventi abituale dimora in altro Comune o all'estero.

## ETÀ

L'età è computata in anni compiuti. Così ad esempio:

- 0 anni: dalla nascita al giorno precedente il 1° compleanno;
- 1 anno: dal giorno del 1° compleanno al giorno precedente il 2° compleanno;
- meno di 5 anni: dalla nascita al giorno precedente il 5° compleanno;
- da 5 a 9 anni: dal giorno del 5° compleanno al giorno precedente il 10° compleanno.



Poiché tale criterio è stato reintrodotta in occasione del censimento demografico del 1971, al fine di rendere più agevoli i confronti temporali, si forniscono in Appendice (punto B) indicazioni utili per la ricostruzione delle classi di età per le quali può essere effettuato il confronto dei dati comunali.

## GRADO DI ISTRUZIONE

Si riferisce al più alto titolo di studio conseguito in qualsiasi scuola (pubblica o privata, italiana o straniera, anche all'estero) e non alla più alta classe o al più alto corso frequentato con successo.

<b>Laureati</b>	coloro che, avendo seguito un corso completo di studi universitari (della durata minima di quattro anni), hanno conseguito un diploma di laurea.
<b>Diplomati</b>	coloro che hanno conseguito un diploma di maturità o di abilitazione di scuola secondaria di secondo grado. Con tale voce sono altresì indicate le persone che hanno conseguito una abilitazione specifica dopo un corso di studi universitari della durata inferiore a quattro anni (diploma di statistica, di vigilanza alle scuole elementari, ISEF, ecc.).
<b>Forniti di licenza media inferiore</b>	coloro che hanno conseguito una licenza di scuola secondaria di primo grado che consenta l'accesso alle scuole secondarie di secondo grado.
<b>Forniti di licenza elementare</b>	coloro che hanno conseguito la licenza elementare o il certificato rilasciato da un corso di scuola popolare di tipo C (assimilabile alla licenza elementare).
<b>Alfabeti privi di titolo di studio</b>	coloro che hanno dichiarato di saper leggere e scrivere pur non avendo conseguito la licenza elementare, nonché gli scolari anche se iscritti alla 1 <sup>a</sup> elementare. Sono comprese in tale gruppo anche le persone che hanno conseguito il certificato di proscioglimento (3 <sup>a</sup> elementare) fino al 1955, anno nel quale tale certificato venne abolito. Poiché nel censimento del 1961 le persone fornite del certificato di proscioglimento vennero comprese tra le persone in possesso di licenza di scuola elementare, ai fini di un corretto confronto fra i dati di questi due censimenti occorre considerare congiuntamente i gruppi dei <i>forniti di licenza elementare</i> e degli <i>alfabeti privi di titolo di studio</i> .
<b>Analfabeti</b>	coloro che hanno dichiarato di non sapere leggere e scrivere.

## CONDIZIONE PROFESSIONALE O NON PROFESSIONALE

La popolazione in condizione professionale è costituita dalle persone che nella settimana precedente la data del censimento risultavano occupate o disoccupate alla ricerca di nuova occupazione.

**Occupati** coloro che possiedono un'occupazione (in proprio o alle dipendenze) da cui traggono un profitto o una retribuzione. Sono considerati tali anche coloro che collaborano, senza avere un regolare rapporto di lavoro, con un familiare che svolge un'attività lavorativa in proprio.

**Disoccupati alla ricerca di nuova occupazione** coloro che hanno perduto una precedente occupazione alle dipendenze e sono alla ricerca attiva di una nuova occupazione, essendo in grado di accettarla se viene loro offerta.

La popolazione in condizione non professionale è costituita:

- a) da tutti i bambini e ragazzi con meno di 14 anni;
- b) dalle persone in cerca di prima occupazione;
- c) dalle casalinghe;
- d) dagli studenti;
- e) dalle persone ritirate dal lavoro;
- f) dagli altri censiti in età da 14 anni in poi che non rientrano nei gruppi di cui alle lettere da b) ad e). Tra questi ultimi sono compresi anche coloro che stanno assolvendo gli obblighi di leva, tali persone al censimento del 1971 venivano attribuite alla popolazione in condizione professionale o a quella in condizione non professionale sulla base della condizione nella quale si trovavano prima dell'inizio del servizio di leva.

Si riportano di seguito le relative definizioni:

**Persone in cerca di prima occupazione** coloro che non hanno mai esercitato un'attività lavorativa o hanno cessato un'attività lavorativa in proprio e sono alla ricerca attiva di un'occupazione alle dipendenze essendo in grado di accettarla se viene loro offerta.

**Casalinghe** coloro che si dedicano prevalentemente alla cura della propria famiglia e della propria casa.

**Studenti** coloro che si dedicano prevalentemente allo studio.

**Persone ritirate dal lavoro** coloro che hanno cessato una attività lavorativa per raggiunti limiti di età o altra causa.

Anche ai fini del confronto con i dati del censimento del 1971, si precisa che **le persone in condizione professionale e quelle in cerca di prima occupazione confluiscono nella cosiddetta popolazione attiva. La popolazione in condizione non professionale depurata dalle persone in cerca di prima occupazione, costituisce invece la popolazione non attiva.**

In ordine sempre ai confronti temporali, è necessario tener presente che nei precedenti censimenti si è utilizzato il concetto di condizione *abituale*, non essendo previsto che la risposta ai quesiti sull'attività professionale dovesse essere fornita facendo riferimento alla data del censimento. Con le innovazioni introdotte è stato recepito il criterio seguito nelle rilevazioni correnti delle forze di lavoro.

## PROFESSIONE

Per professione s'intende l'attività individuale esercitata dalle persone costituenti la popolazione attiva, ad esclusione delle persone in cerca di prima occupazione. La specificazione della professione, cioè la *qualificazione tecnologica* dell'attività individuale è determinata dal genere di lavoro o di servizio esplicito (ad esempio: industriale, commerciante, medico, avvocato, contabile, falegname, ebanista, fabbro ferraio, elettricista... ecc.).

Il lavoro connesso con l'esercizio di una professione è caratterizzato da uno sforzo fisico o intellettuale da parte della persona, nonché dall'oggetto sul quale tale sforzo viene esercitato. In relazione alla prevalenza ed alla natura di questi vari elementi si è soliti fare distinzione tra lavoro prevalentemente intellettuale e lavoro prevalentemente manuale. Le attività di carattere prevalentemente intellettuale sono comunemente designate come *professioni o arti liberali*; quelle di carattere prevalentemente manuale come *arti o mestieri*. Tuttavia, per semplicità di linguaggio, si designano usualmente con il termine *professioni* sia le professioni e arti liberali, sia le arti e i mestieri.

Per le persone addette al culto e i militari di carriera esercitanti una professione non inerente all'esercizio del culto o all'attività tipicamente militare è stata considerata l'attività di tipo civile da esse svolta (ad esempio: per un sacerdote secolare esercitante la professione di insegnante presso una scuola pubblica o privata si è considerata la professione di *insegnante*; per una suora infermiera si è considerata la professione di *infermiera*; per un capitano medico si è considerata la professione di *medico*, e così via).

*Per le persone disoccupate è stata considerata la professione esercitata prima della disoccupazione.*

Per notizie più analitiche si rinvia al volume dell'Istituto Centrale di Statistica — *Classificazione delle professioni*, Metodi e Norme, Serie C, n. 9, Maggio 1981.

Per la professione e i due caratteri seguenti (posizione nella professione ed attività economica) è necessario tener presente che le persone con più di una attività lavorativa hanno fornito le notizie facendo riferimento alla principale attività svolta, cioè a quella che per continuità di lavoro, per importanza economica o altre considerazioni era ritenuta da esse la prevalente.

## POSIZIONE NELLA PROFESSIONE

Per posizione nella professione s'intende la condizione della persona espletante un'attività economica in rapporto all'unità locale in cui viene svolta l'attività stessa.

Nel presente volume le posizioni nella professione risultano raggruppate nel modo seguente:

### **Imprenditori, liberi professionisti:**

*imprenditori* — coloro che gestiscono in proprio un'impresa (azienda agricola, industriale, commerciale, ecc.), nella quale non impiegano l'opera manuale propria o di familiari, ma quella di dipendenti;

*liberi professionisti* — coloro che esercitano in proprio una professione o arte liberale (notaio, medico, ingegnere, avvocato, ecc.).

**Lavoratori in proprio:** coloro che gestiscono un'azienda agricola, una piccola azienda industriale, una bottega artigiana, un negozio o un esercizio pubblico partecipandovi col proprio lavoro manuale. In tale posizione sono compresi anche i coltivatori diretti, i mezzadri e simili, i soci di cooperative aventi figura di lavoratori in proprio e chi lavora nel proprio domicilio direttamente per conto di consumatori e non su commissione di imprese.

**Coadiuvanti:** coloro che collaborano con un familiare che svolge un'attività lavorativa in proprio, senza avere un rapporto di lavoro regolato da contratto.

### **Dirigenti e impiegati:**

*dirigenti* — coloro che ricoprono un ruolo caratterizzato da un elevato grado di professionalità, autonomia e potere decisionale. Per la Pubblica Amministrazione si considerano in tale posizione le qualifiche previste dal D.P.R. 30 giugno 1972, n. 748, nonché le qualifiche equivalenti presso tutte le altre Amministrazioni, siano esse a carattere centrale o locale. Per gli appartenenti alle FF.AA. e corpi simili sono considerati come dirigenti gli ufficiali con grado superiore a quello di tenente colonnello o posizioni assimilate;

*appartenenti alla carriera direttiva* — coloro che con diverso grado di responsabilità, discrezionalità di poteri e autonomia, esercitano una funzione direttiva (tecnica o amministrativa). Per gli appartenenti alle FF.AA. e corpi simili sono considerati come direttivi gli ufficiali con grado inferiore a quello di colonnello o posizioni assimilate;

*impiegati* — coloro che esercitano una funzione di concetto o esecutiva tecnica o amministrativa;

*appartenenti alle categorie speciali (intermedi)* — coloro che esercitano una funzione intermedia tra quella degli impiegati e quella degli operai specializzati vale a dire chi guida e controlla, con apporto di adeguata competenza tecnico-pratica, gruppi di altri lavoratori.

### **Lavoratori dipendenti:**

*capi operai* — coloro che svolgono una attività per la cui esecuzione si richiedono conoscenze di tipo specialistico ed hanno eventualmente responsabilità di guida di personale;

*operai specializzati o qualificati* — coloro che svolgono una attività per la cui esecuzione si richiedono adeguate cognizioni tecnico-pratiche conseguite o in istituti professionali o mediante istruzione equivalente o acquisite con il necessario tirocinio e pratica, nonché chi esegue con perizia il lavoro manuale affidatogli essendo in possesso di specifiche capacità tecnico-pratiche;

*operai comuni* — coloro che eseguono lavori di carattere manuale e non sono compresi nelle categorie precedenti (manovale, bracciante agricolo, ecc.);

*altri lavoratori dipendenti* — coloro che esercitano mansioni di usciere, bidello, guardiano e simili;

*apprendisti* — coloro che esercitano un'attività lavorativa per l'apprendimento di una professione ed il successivo conseguimento di una qualifica;

*lavoranti a domicilio* — coloro che lavorano nel proprio domicilio esclusivamente o prevalentemente su commissione di imprese (industriali, commerciali, artigiane) e non direttamente per conto di consumatori;

*graduati o militari di carriera delle FF.AA. o figure similari dei corpi di polizia e sicurezza interna* — gli appartenenti alle FF.AA. e corpi similari con grado fino a caporal maggiore o assimilati, nonché i vigili urbani e del fuoco.

## RAMO DI ATTIVITÀ ECONOMICA

Per ramo di attività economica s'intende il campo di attività in cui viene esercitata la professione, arte o mestiere. Esso è determinato, di norma, in base all'attività (unica o prevalente) delle singole *unità locali* in cui il censito svolge la propria professione, arte o mestiere (ad esempio: azienda agricola, stabilimento industriale, bottega artigiana, negozio, esercizio pubblico, sede o filiale bancaria e assicurativa, ospedale, gabinetto medico, studio professionale, ministero, amministrazione comunale). I rami in cui si articola la classificazione delle attività economiche sono i seguenti:

0. — Agricoltura, caccia, foreste e pesca
1. — Energia, gas e acqua
  - 1.A — Estrazione di combustibili solidi, liquidi e gassosi; industria petrolifera
  - 1.B — Energia elettrica, gas e acqua
2. — Industrie estrattive, industrie manifatturiere per la trasformazione di minerali non energetici e prodotti derivati; industrie chimiche
3. — Industrie manifatturiere per la lavorazione e la trasformazione dei metalli; meccanica di precisione
4. — Industrie manifatturiere alimentari, tessili, delle pelli e cuoio, dell'abbigliamento, del legno, mobili e altre industrie manifatturiere
5. — Industria delle costruzioni e delle installazioni di impianti per l'edilizia
6. — Commercio, pubblici esercizi e alberghi; riparazioni di beni di consumo e di veicoli
  - 6.A — Commercio, pubblici esercizi e alberghi
  - 6.B — Riparazioni di beni di consumo e di veicoli
7. — Trasporti e comunicazioni
8. — Credito e assicurazione, servizi prestati alle imprese; noleggio
  - 8.A — Credito e assicurazione
  - 8.B — Servizi prestati alle imprese; noleggio
9. — Pubblica amministrazione; servizi pubblici e privati
  - 9.A — Pubblica amministrazione
  - 9.B — Servizi pubblici e privati

Si fa presente che non risulta possibile procedere ad un completo confronto dei dati per ramo di attività economica con i corrispondenti dati del 1971, in quanto la relativa classificazione ha subito una profonda revisione (cfr. Istituto Centrale di Statistica — *Classificazione delle attività economiche, Metodi e Norme, Serie C, n. 8, Maggio 1981*), essendo stato necessario renderla ragguagliabile alla NACE (Nomenclatura generale delle attività economiche nelle Comunità Europee) concordata in sede comunitaria.

### ABITAZIONE, STANZA, ALTRO TIPO DI ALLOGGIO

Ai fini del censimento, per abitazione s'intende un insieme di vani, o anche un vano solo, destinato funzionalmente ad uso di alloggio, che dispone di un ingresso indipendente su strada, pianerottolo, cortile, terrazza, ballatoio, e simili e che alla data del censimento è occupata o è destinata ad essere occupata da una famiglia o da più famiglie coabitanti.

*Un'abitazione si considera occupata se in essa abitano una o più persone aventi la dimora abituale nel Comune di censimento, anche se temporaneamente assenti alla data del censimento stesso; non occupata se in essa non abita alcuna persona o se è abitata solo da persone temporaneamente presenti nel Comune di censimento (è il caso ad esempio di studenti che frequentano un corso di studi nel Comune di censimento).*

È da considerare non occupata l'abitazione:

- disponibile per la vendita o l'affitto;
- utilizzabile per vacanza in quanto chi ne dispone la occupa soltanto in uno o più periodi dell'anno (abitazioni ubicate generalmente in località turistiche);
- utilizzabile per lavoro, cioè se trattasi di abitazione secondaria che viene occupata saltuariamente da chi ne dispone per motivi di lavoro (ad esempio: casa di campagna destinata ai lavori agricoli nell'epoca del raccolto, abitazione secondaria situata generalmente in un Comune diverso da quello di dimora abituale utilizzata per lo svolgimento della propria attività lavorativa);
- non occupata per altro motivo in quanto già venduta o affittata, ma non ancora occupata; non più occupata da chi ne dispone, per trasferimento a seguito di emigrazione definitiva verificatasi in particolare nelle zone montane di spopolamento.

Il titolo di godimento dell'abitazione fa riferimento al titolo in base al quale la famiglia dispone dell'abitazione stessa. I titoli di godimento considerati sono:

- *proprietà*, alla quale è stato assimilato l'usufrutto; sotto tale voce sono comprese anche le abitazioni a riscatto;
- *affitto*, che comprende anche il subaffitto;
- *altro titolo*, per i casi di uso gratuito dell'abitazione, di godimento per prestazione di servizi, ecc.

L'epoca di costruzione o di ricostruzione fa riferimento all'anno di ultimazione della costruzione o ricostruzione. Nel caso in cui l'abitazione sia stata costruita in anno posteriore a quello del relativo fabbricato, a seguito di ricostruzione parziale, ampliamento o sopraelevazione, è stato considerato l'anno di termine della ricostruzione, dell'ampliamento o della sopraelevazione.

Per quanto concerne la superficie dell'abitazione è da tener presente che essa fa riferimento alla superficie dei pavimenti delle stanze e dei vani accessori con esclusione della superficie di balconi, terrazze, verande, cantine, garages, portici, loggiati, solai, cortili, ecc.

Per stanza s'intende un locale, facente parte di un'abitazione, che riceve aria e luce dall'esterno ed ha dimensioni tali da consentire la collocazione di un letto lasciando lo spazio utile per il movimento di una persona. La cucina, se risponde a tale definizione, è considerata stanza.

Per altro tipo di alloggio s'intende il locale che, pur non essendo funzionalmente destinato ad abitazione di una famiglia (cantina, soffitta, magazzino, negozio, ufficio, ecc.) ovvero non avendo le caratteristiche proprie dell'abitazione (roulotte, natante, grotta, carrozzone, ecc.), risulta alla data del censimento occupato di fatto da una o più famiglie residenti.

## FABBRICATO

Per fabbricato s'intende qualsiasi costruzione, comprendente almeno un'abitazione, isolata da vie o spazi vuoti oppure separata da altre costruzioni mediante muri maestri che si elevano, senza soluzione di continuità, dalle fondamenta al tetto, che disponga di uno o più accessi all'esterno e che possa avere una o più scale autonome.

### 3. — AVVERTENZE ALLE TAVOLE

#### TAVOLE COMUNALI

Tavola 1:

— l'elenco dei Comuni che hanno subito variazioni territoriali e di nome tra il 1971 ed il 1981 è riportato in Appendice (punto C);

— i dati sulla superficie territoriale dei Comuni sono stati forniti dagli Uffici Tecnici Erariali; si fa presente che eventuali variazioni di superficie di minima entità non segnalate in Appendice sono conseguenti a verifiche periodiche effettuate dagli stessi Uffici Tecnici Erariali.

Per quanto concerne le superfici delle zone di territorio in contestazione tra due o più Comuni (Appendice punto D) rilevate in sede di predisposizione delle basi territoriali del censimento, è da tener presente che esse costituiscono un *di cui* delle superfici totali dei Comuni.

Ai fini dell'imputazione delle superfici contestate alla superficie totale dell'uno o dell'altro Comune interessato, si è avuto riguardo alle circoscrizioni comunali, quali risultano delimitate sulle carte topografiche al 25.000 edite dall'Istituto Geografico Militare, nel presupposto che tali circoscrizioni facciano riferimento alle medesime risultanze catastali da cui sono desunte le superfici dei Comuni.

In mancanza di altro valido criterio, l'attribuzione delle superfici contestate è stata necessariamente omessa nei pochi casi in cui i confini comunali sono rimasti indefiniti anche sulla cartografia I.G.M.;

— la densità della popolazione residente (numero medio di abitanti per Km<sup>2</sup>) è data dal rapporto fra il totale della popolazione residente di ciascun Comune e la superficie territoriale del Comune stesso espressa in Km<sup>2</sup>.

**Tavola 2:**

tra le persone temporaneamente assenti per motivi di lavoro risultano anche quelle che hanno seguito familiari recatisi in altri Comuni o all'estero per motivi di lavoro.

**Tavola 6:**

per corso di formazione professionale s'intende un corso che abbia tutti i seguenti requisiti:

- durata non inferiore a tre mesi;
- rilascio di un attestato;
- utilizzazione per migliorare o adeguare la capacità professionale.

**Tavole 9 e 10:**

i rami in cui si articola la classificazione delle attività economiche risultano così raggruppati:

- agricoltura, caccia, foreste e pesca: ramo 0;
- industrie: rami 1, 2, 3, 4 e 5;
- altre attività: rami 6, 7, 8 e 9.

**Tavola 12:**

le persone che lavorano e frequentano un corso di studi regolare e/o di formazione professionale sono comprese fra gli *occupati*; le persone che frequentano un corso regolare di studi ed un corso di formazione professionale sono comprese fra gli *scolari e studenti*; in quest'ultimo gruppo sono pure compresi i bambini che frequentano la scuola materna.

**Tavola 14:**

per l'individuazione delle famiglie composte da coniugi, coniugi e figli, genitori e figli, si è fatto riferimento alla figura del capo famiglia e quindi, nel caso di questa tavola, la famiglia composta ad esempio dal capo famiglia e da uno dei suoi genitori risulta sotto la voce *altro tipo di famiglia*.

**Tavola 15:**

per il calcolo del numero medio di occupanti per stanza non si è tenuto conto delle stanze adibite esclusivamente ad altro uso.

**Tavola 19:**

per quanto concerne l'acqua potabile di acquedotto e il gabinetto, l'espressione *fuori dell'abitazione* sta ad intendere che il servizio si trova o nel corpo del fabbricato che comprende l'abitazione (ballatoio, pianerottolo, ecc.) o nel cortile, giardino o orto annessi al fabbricato stesso, a disposizione dei soli occupanti dell'abitazione o del fabbricato e non del pubblico in genere.

Si fa inoltre presente che per *bagno* s'intende un impianto di vasca e/o doccia.

**Tavola 22:**

è da tener presente che le abitazioni che dispongono di servizi installati sommate a quelle che non ne dispongono danno il totale abitazioni solo nel caso in cui sia sempre stata fornita risposta ai relativi quesiti.



## TAVOLE PROVINCIALI

## Tavole 4, 12, 13, 18, 30:

cfr. nota alle tavole comunali 9 e 10 (nella tavola 13 è enucleato altresì il ramo "commercio, pubblici servizi, alberghi, riparazioni di beni di consumo e di veicoli").

## Tavola 9:

per notizie sui contenuti delle singole categorie vedi Appendice (punto E); la popolazione attiva in condizione professionale considerata in tale tavola comprende anche i militari in servizio di leva.

## Tavole 10 e 13:

le posizioni nella professione risultano raggruppate nel modo seguente:

- *indipendenti*: imprenditori, liberi professionisti, lavoratori in proprio, coadiuvanti;
- *dipendenti*: tutte le altre.

## Tavola 18:

i componenti in condizione non professionale sono stati classificati secondo il settore di attività economica dei componenti in condizione professionale.

## Tavola 20:

le famiglie che occupano un'abitazione o un altro tipo di alloggio sono quelle che occupano l'alloggio a titolo principale.

## Tavola 22:

nella voce *altre convivenze* sono comprese le convivenze militari e di altri corpi accasermati.

## Tavola 28:

sono considerate solo le famiglie che occupano le abitazioni a titolo principale.

## Tavole 30 e 31:

i dati fanno riferimento alle persone che nel mercoledì precedente la data di compilazione del modello si sono recate al lavoro o a scuola rientrando nella stessa giornata alla propria dimora abituale.

Ai fini di una corretta interpretazione dei dati occorre tener presente che:

- i lavoratori-studenti hanno fatto riferimento al luogo di lavoro;
- coloro che esercitano la professione su mezzi di trasporto (autisti, ferrovieri, tramvieri, piloti, marittimi, ecc.) hanno indicato il luogo da cui prendono servizio (posteggio, stazione, deposito, aeroporto, porto, ecc.);
- il mezzo di trasporto è quello utilizzato per compiere il tratto più lungo (in termini di distanza e non di tempo) del tragitto casa/luogo di lavoro o studio.

Con riferimento alla Tav. 31, si precisa che tra gli studenti sono compresi i bambini che frequentano la scuola materna e le persone che frequentano corsi di formazione professionale.

#### 4. — Diffusione dei dati

Allo scopo di favorire un'ampia utilizzazione dei dati raccolti con il censimento, si precisa quanto segue:

a) ad integrazione delle tavole riportate nel presente fascicolo, sono state elaborate le tavole non destinate alla pubblicazione, ma comunque disponibili per gli utilizzatori, riportate in Appendice (punto F);

b) sia le tavole pubblicate che quelle di cui alla lettera a) possono essere fornite su nastro magnetico;

c) le 23 tavole, contenenti i dati comunali, possono essere fornite per sezione di censimento; le 31 tavole, contenenti i dati provinciali, possono essere fornite per Comune, rispettivamente su tabulato o nastro magnetico;

d) le richieste comportano il rimborso delle spese vive sostenute per l'approntamento del supporto e devono essere inoltrate a:

**Istituto Centrale di Statistica, Servizio Censimenti — Rep. CENS/A, Via Cesare Balbo, 16  
— 00100 Roma.**

#### 5. — Qualità dei dati

Il problema del controllo della qualità dei dati, che costituisce una delle fasi più delicate di ogni indagine statistica, si presenta ancor più accentuato in occasione delle operazioni censuarie, dalla raccolta dei dati alla pubblicazione dei risultati.

Per assicurare, nei limiti del possibile, il più alto livello di attendibilità e coerenza dei risultati, l'Istituto ha previsto particolari procedure di controllo già nel corso delle operazioni di raccolta dei dati. In tale fase gli Uffici Comunali di Censimento, assistiti dagli Uffici Provinciali di Censimento, dagli Ispettori Provinciali e da Funzionari dell'ISTAT dislocati in tutte le Province, hanno provveduto alla revisione quantitativa dei *Fogli di famiglia* accertando che tutte le unità oggetto di rilevazione (abitazioni, famiglie e convivenze) fossero state censite. Al termine delle operazioni di raccolta dei dati gli Uffici Comunali di Censimento hanno provveduto alla revisione qualitativa dei questionari di rilevazione provvedendo a codificare le notizie che per loro natura non risultavano precodificate.

Nella fase di registrazione dei dati su supporto informatico (i tracciati records sono riportati in Appendice) l'Istituto ha posto in atto le misure necessarie ad assicurare la validità dell'operazione, inserendo nelle convenzioni stipulate con quelle Regioni, Amministrazioni provinciali e comunali che, a norma dell'art. 40, del D.P.R. 28 settembre 1981, n. 542, hanno provveduto ad eseguire in proprio tale lavorazione, oltre alla verifica anche il rispetto di particolari vincoli idonei ad assicurare in corrispondenza dei vari quesiti, la compatibilità dei codici registrati.

Analoghe procedure sono state seguite per il materiale fatto registrare direttamente a cura dell'ISTAT.

In entrambi i casi, è stata attivata una procedura di controllo effettuando una nuova verifica su un campione del materiale registrato. Tale operazione ha consentito di accertare che il livello di errore attribuibile all'approntamento dell'input è risultato generalmente inferiore al 5 per mille.

Il controllo finale sulla validità dei risultati è stato attuato attraverso una complessa procedura elettronica per la messa a punto quantitativa e qualitativa del materiale.

Trattasi di una procedura articolata in varie fasi di lavoro, succintamente illustrate nei punti che seguono.

1) *Verifica della sequenzialità dei dati indicativi dei Fogli di famiglia e di convivenza*(codici di Provincia, Comune, sezione e numero d'ordine del *Foglio*).

In tale sede sono state tra l'altro individuate eventuali situazioni irregolari con specifico riferimento alla completezza delle risposte fornite ai singoli quesiti del *Foglio di famiglia*. Questa analisi ha evidenziato, in alcuni casi, la necessità di dover ricorrere sistematicamente ai singoli questionari di rilevazione per una ulteriore revisione, codifica e nuova registrazione degli stessi.

2) *Messa a punto qualitativa dei Fogli di censimento*.

I records registrati sono stati sottoposti al vaglio di un complesso programma di controllo che prevede l'imposizione automatica, sotto determinate condizioni, dei codici eventualmente mancanti o non validi e l'aggiustamento dei codici registrati in caso di accertata incongruenza. Tale controllo esteso agli incroci tra le modalità previste dal piano di pubblicazione, è stato dapprima effettuato all'interno del singolo tipo record e poi esteso tra tipi records.

In altri termini si è assicurata:

- la completezza delle risposte per singolo quesito all'interno dello stesso tipo record;
- la congruità delle risposte fornite relativamente ad ogni tipo record scegliendo all'interno di esso un carattere come fondamentale;
- la congruità delle risposte fornite tra i records relativi alla stessa famiglia o convivenza, in corrispondenza di alcuni quesiti ritenuti come fondamentali.

I controlli di congruità e i conseguenti aggiustamenti sono stati effettuati sulla base di standards conosciuti.

In particolare i quesiti scelti come riferimento (*specie dell'alloggio* per il record dell'abitazione; *anno di nascita* e, per le caratteristiche occupazionali, *la professione*, per i records relativi alle persone) sono stati ritenuti validi solo se confermati dalla presenza di determinate informazioni in altri quesiti ad essi strettamente connessi. In caso contrario si è proceduto alla loro rettifica sulla base di indicazioni desunte dagli altri quesiti. Da segnalare, infine, che gli interventi sui singoli quesiti avvengono nell'ambito della logica che li lega, come specificato in seguito.

Per fornire ulteriori elementi conoscitivi, nei prospetti che seguono sono riportati, a livello provinciale, i valori percentuali degli aggiustamenti effettuati sui quesiti del foglio di famiglia distintamente per:

#### *Interventi di tipo 1*

- annullamento delle risposte fornite a particolari quesiti per i quali, sotto determinate condizioni, non era prevista risposta; interventi relativi a casi di mancata risposta; codici non validi.

#### *Interventi di tipo 2*

- interventi relativi ad incongruità logiche riscontrate all'interno del quesito o dei quesiti.

#### *Interventi di tipo 3*

- interventi relativi ad incongruità logiche tra tipi records.

Le percentuali degli aggiustamenti sono calcolate sul totale delle frequenze relative alle risposte fornite in relazione al quesito considerato.

## PROVINCIA DI MILANO

## Incidenza percentuale degli aggiustamenti effettuati per tipo di intervento e quesito

## A - ABITAZIONI

QUESITI	TIPO 1	TIPO 2	QUESITI	TIPO 1	TIPO 2
Specie dell'alloggio	0,19	0,14	Superficie	0,65	0,90
Caratteristiche del fabbricato	1,48	0,51	Acqua potabile	0,23	0,01
Proprietario	0,95	0,08	Gabinetto	0,18	0,07
Titolo di godimento	1,30	0,01	— scarico	2,50	0,05
Epoca di costruzione	0,98	0,02	Bagno	0,67	—
Stanze:			Elettricità	0,14	—
— adibite ad abitazione	0,24	0,09	Riscaldamento	0,50	—
— cucina	—	0,38			
— adibite ad altro uso	—	0,31	TOTALE	0,81	0,23

## B - POPOLAZIONE RESIDENTE E TEMPORANEAMENTE PRESENTE

QUESITI	TIPO 1	TIPO 2	QUESITI	TIPO 1	TIPO 2
Relazione di parentela e posizione nella convivenza	0,61	0,56	Frequenza corso professionale	6,57	0,29
Sesso	0,08	0,10	Condizione 1981	2,91	0,97
Stato civile	0,24	0,06	Ore lavorate nella settimana	2,11	—
Luogo di nascita	0,55	0,43	Professione	1,88	3,46
Data di nascita	0,16	0,02	Posizione nella professione	5,03	12,48
Cittadinanza	0,73	—	Attività economica	8,66	9,32
Presenza e motivo dell'assenza	0,14	0,44	Condizione 1976	5,87	2,39
Residenza 1976	2,28	0,03	Pendolarità - luogo di lavoro o di studio	—	3,78
Istruzione	4,24	0,82	Pendolarità - altri quesiti	11,09	—
Corso regolare di studi	5,63	1,22	TOTALE	2,71	1,02
Frequenza scuola materna	0,85	0,19			

## C - VERIFICHE DI CONGRUITÀ TRA RECORDS

## TIPO 3

Specie di alloggio	0,24
Relazione di parentela	0,26
Annullamenti di records doppi e/o anomali	0,03
Mancati accoppiamenti tra famiglia principale e famiglia/e coabitanti (*)	2,78

(\*) Percentuale calcolata sul totale delle famiglie coabitanti e le relative famiglie principali.

Il materiale di base relativo alla Provincia di Milano, non ha evidenziato carenze di rilievo; tuttavia è stato necessario effettuare un parziale rifacimento della registrazione dei dati relativi ad alcuni Comuni della Provincia ad esclusione del Comune capoluogo.

A scopo esemplificativo, distintamente per tipo di intervento, si riportano di seguito alcuni casi verificatisi con maggior frequenza.

Per gli interventi di tipo 1 ai quesiti relativi alla *condizione professionale o non professionale nella settimana precedente la data del censimento* e alla *condizione professionale o non professionale nell'ottobre del '76* doveva essere fornita risposta solo se la persona aveva compiuto, alla data del censimento, rispettivamente i 14 ed i 19 anni.

Per gli interventi di tipo 2:

— il quesito *stanze* è stato messo in relazione con la superficie dell'abitazione verificando la congruità del dato della superficie media per stanza;


— nell'ambito del quesito relativo alla *condizione professionale o non professionale nella settimana precedente la data del censimento* sono stati messi in relazione la *professione, arte o mestiere esercitato*, la *posizione nella professione* e la *categoria di attività economica*. I codici delle tre caratteristiche occupazionali sono stati collegati tra loro mediante una tabella a tripla entrata verificandone la reciproca compatibilità e sostituendo successivamente gli eventuali codici non validi. Il codice non valido è stato individuato in funzione di quelli ritenuti validi. Per alcune particolari professioni è stata inoltre controllata la compatibilità tra la professione, l'età ed il titolo di studio.

Per i quesiti relativi al *luogo di studio o di lavoro, tempo impiegato e mezzo utilizzato per gli spostamenti*, in considerazione della difficoltà di effettuare, in alcuni casi, una netta distinzione tra i due tipi di interventi, sono stati convenzionalmente attribuiti al tipo 1 quelli derivanti dai controlli di congruità delle varie risposte fornite all'interno del quesito ivi comprese le verifiche derivanti dalle risposte sul *tempo impiegato e mezzo utilizzato* per gli spostamenti extracomunali.

Sono stati attribuiti al tipo 2 quelli relativi al confronto tra *luogo di studio o di lavoro* ed alcune caratteristiche rilevate per lo stesso individuo. In particolare per tutti coloro per i quali era prevista una risposta al *luogo di studio o di lavoro* si è verificata l'esistenza e la compatibilità del codice indicato. Così ad esempio per coloro che si sono dichiarati *lavoranti a domicilio per conto d'impresa* è stato controllato che il codice fosse quello corrispondente a *lavora nella propria abitazione*.

Tra gli interventi di tipo 3 si segnala quello relativo al mancato accoppiamento tra il codice della famiglia principale ed il codice della famiglia o delle famiglie coabitanti. Tale inconveniente è da attribuirsi alla diversità dei codici che ne avrebbero dovuto consentire l'esatto accoppiamento.

Da segnalare infine che, nel periodo immediatamente successivo alla raccolta dei dati, l'ISTAT ha attivato tre distinte indagini campionarie: la prima con lo scopo di verificare il grado di copertura del censimento; la seconda con l'obiettivo di raccogliere, con riferimento ad alcuni fondamentali caratteri della popolazione residente, informazioni sulla qualità dei risultati; la terza tendente ad accertare la corrispondenza tra i risultati del censimento e la posizione anagrafica delle famiglie. I risultati delle predette indagini formeranno oggetto di pubblicazione.



parte prima  
dati comunali

**TAV. 1 - Superficie territoriale e densità - Popolazione residente e popolazione presente, per sesso**

Codice dei Comuni	COMUNI	Superficie territoriale km <sup>2</sup>	Densità ab/km <sup>2</sup>	POPOLAZIONE RESIDENTE			POPOLAZIONE PRESENTE			
				Maschi	Femmine	TOTALE	Maschi	Femmine	TOTALE	
									N.	di cui temporaneamente presente
001	ABBADIA CERRETO	6,11	49	142	155	297	142	154	296	2
002	ABBIATEGRASSO	47,05	575	12.995	14.048	27.043	13.031	14.258	27.289	644
003	AGRATE BRIANZA	11,29	896	4.894	5.220	10.114	4.829	5.223	10.052	119
004	AICURZIO	2,54	634	764	847	1.611	745	845	1.590	3
005	ALBAIRATE	14,94	189	1.430	1.398	2.828	1.409	1.387	2.796	26
006	ALBIATE	2,90	1.540	2.124	2.341	4.465	2.079	2.314	4.393	27
007	ARCONATE	5,54	795	2.140	2.262	4.402	2.085	2.253	4.338	23
008	ARCORE	9,23	1.557	7.036	7.337	14.373	6.950	7.318	14.268	117
009	ARESE	6,56	2.331	7.616	7.678	15.294	7.636	7.706	15.342	353
010	ARLUNO	12,34	693	4.134	4.413	8.547	4.033	4.359	8.392	33
011	ASSAGO	8,14	296	1.204	1.206	2.410	1.284	1.259	2.543	187
012	BAREGGIO	11,28	1.048	5.788	6.038	11.826	5.691	5.993	11.684	84
013	BARLASSINA	2,87	1.960	2.750	2.875	5.625	2.691	2.845	5.536	29
014	BASIANO	4,62	434	986	1.020	2.006	971	1.011	1.982	21
015	BASIGLIO	8,45	96	415	393	808	403	393	796	14
016	BELLINZAGO LOMBARDO	4,52	566	1.272	1.285	2.557	1.251	1.271	2.522	15
017	BELLUSCO	6,48	882	2.756	2.959	5.715	2.719	2.933	5.652	30
018	BERNAREGGIO	5,87	1.025	2.943	3.075	6.018	2.880	3.060	5.940	44
019	BERNATE TICINO	12,14	211	1.238	1.325	2.563	1.216	1.319	2.535	4
020	BERTONICO	20,22	57	589	554	1.143	575	545	1.120	1
021	BESANA IN BRIANZA	15,77	750	5.619	6.203	11.822	5.614	6.317	11.931	357
022	BESATE	12,66	119	731	770	1.501	717	759	1.476	4
023	BIASSONO	4,85	1.778	4.241	4.380	8.621	4.136	4.337	8.473	27
024	BINASCO	3,89	1.468	2.736	2.975	5.711	2.720	2.960	5.680	79
025	BOFFALORA D'ADDA	8,34	102	422	427	849	417	424	841	—
026	BOFFALORA SOPRA TICINO	7,55	509	1.848	1.995	3.843	1.811	1.977	3.788	11
027	BOLLATE	15,91	2.659	20.804	21.494	42.298	20.365	21.322	41.687	272
028	BORGHETTO LODIGIANO	23,55	148	1.718	1.776	3.494	1.688	1.779	3.467	37
029	BORGO SAN GIOVANNI	7,64	150	562	587	1.149	557	584	1.141	5
030	BOVISIO-MASCIAGO	4,93	2.249	5.403	5.686	11.089	5.245	5.641	10.886	59
031	BREMBIO	16,85	149	1.254	1.253	2.507	1.229	1.245	2.474	9
032	BRESSO	3,38	9.660	16.027	16.623	32.650	15.588	16.396	31.984	259
033	BRIOSCO	6,60	735	2.382	2.468	4.850	2.321	2.437	4.758	19
034	BRUGHERIO	10,32	2.782	14.099	14.613	28.712	13.819	14.514	28.333	195
035	BUBBIANO	3,03	218	341	319	660	331	318	649	3
036	BUCCINASCO	11,99	1.137	6.821	6.807	13.628	6.671	6.772	13.443	119
037	BURAGO DI MOLGORA	3,41	1.116	1.863	1.942	3.805	1.832	1.932	3.764	44
038	BUSCATE	7,86	532	2.048	2.132	4.180	2.011	2.114	4.125	22
039	BUSNAGO	5,89	535	1.507	1.646	3.153	1.463	1.632	3.095	19
040	BUSSERO	4,59	976	2.159	2.322	4.481	2.113	2.299	4.412	31
041	BUSTO GAROLFO	18,33	611	5.519	5.683	11.202	5.404	5.667	11.071	54
042	CALVIGNASCO	1,88	201	182	196	378	176	193	369	—
043	CAMAIRAGO	12,85	40	272	244	516	270	244	514	—
044	CAMBIAGO	7,29	449	1.578	1.695	3.273	1.557	1.697	3.254	17
045	CAMPARADA	1,61	681	530	566	1.096	520	568	1.088	14
046	CANEGRATE	5,30	2.137	5.613	5.712	11.325	5.527	5.696	11.223	89
047	CAPONAGO	5,01	581	1.388	1.525	2.913	1.350	1.500	2.850	12
048	CARATE BRIANZA	9,95	1.525	7.308	7.861	15.169	7.262	8.162	15.424	499
049	CARNATE	3,51	1.674	2.933	2.943	5.876	2.902	2.932	5.834	81
050	CARPANO	17,21	74	668	613	1.281	668	610	1.278	21
051	CARUGATE	5,37	1.860	4.956	5.032	9.988	4.857	4.997	9.854	74
052	CASALETTO LODIGIANO	9,91	128	638	634	1.272	630	631	1.261	11
053	CASALMAIOCCO	4,74	266	621	640	1.261	605	629	1.234	11
054	CASALPUSTERLENGO	25,60	537	6.689	7.050	13.739	6.571	7.000	13.571	67
055	CASARILE	7,31	240	882	872	1.754	873	879	1.752	47
056	CASELLE LANDI	25,94	71	923	930	1.853	912	929	1.841	34
057	CASELLE LURANI	7,57	135	509	511	1.020	506	499	1.005	2
058	CASOREZZO	6,63	589	1.925	1.981	3.906	1.869	1.958	3.827	10
059	CASSANO D'ADDA	18,51	828	7.396	7.922	15.318	7.370	8.004	15.374	256
060	CASSINA DE'PECCHI	7,10	1.577	5.609	5.587	11.196	5.549	5.561	11.110	175
061	CASSINETTA DI LUGAGNANO	3,32	331	538	561	1.099	528	555	1.083	2
062	CASTANO PRIMO	19,06	496	4.553	4.898	9.451	4.515	4.872	9.387	139
063	CASTELNUOVO BOCCA D'ADDA	20,41	84	867	844	1.711	829	834	1.663	—



## segue TAV. 1 — Superficie territoriale e densità - Popolazione residente e popolazione presente, per sesso

Codice dei Comuni	COMUNI	Superficie territoriale km <sup>2</sup>	Densità ab/km <sup>2</sup>	POPOLAZIONE RESIDENTE			POPOLAZIONE PRESENTE			
				Maschi	Femmine	TOTALE	Maschi	Femmine	TOTALE	
									N.	di cui temporaneamente presente
064	CASTIGLIONE D'ADDA	13,11	335	2.167	2.226	4.393	2.114	2.211	4.325	15
065	CASTIRAGA VIDARDO	5,25	198	500	541	1.041	493	537	1.030	2
066	CAVACURTA	7,06	100	360	347	707	344	341	685	—
067	CAVENAGO D'ADDA	16,15	115	919	934	1.853	894	924	1.818	6
068	CAVENAGO DI BRIANZA	4,43	1.060	2.308	2.386	4.694	2.261	2.374	4.635	13
069	CERIANO LAGHETTO	7,06	689	2.339	2.522	4.861	2.294	2.510	4.804	13
070	CERNUSCO SUL NAVIGLIO	13,32	1.874	12.033	12.929	24.962	12.001	12.975	24.976	458
071	CERRO AL LAMBRO	10,15	182	919	931	1.850	909	915	1.824	3
072	CERRO MAGGIORE	10,26	1.375	6.822	7.285	14.107	6.721	7.285	14.006	124
073	CERVIGNANO D'ADDA	4,11	196	414	392	806	406	384	790	1
074	CESANO BOSCONI	3,98	6.283	12.510	12.498	25.008	12.486	12.461	24.947	490
075	CESANO MADERNO	11,46	2.770	15.740	15.999	31.739	15.420	15.881	31.301	232
076	CESATE	5,69	1.481	4.144	4.285	8.429	4.024	4.225	8.249	48
077	CINISELLO BALSAMO	12,70	6.359	39.695	41.062	80.757	38.978	40.800	79.778	1.073
078	CISLIANO	14,72	176	1.284	1.312	2.596	1.258	1.307	2.565	19
079	CODOGNO	20,86	727	7.027	8.134	15.161	6.956	8.153	15.109	239
080	COGLIATE	6,95	935	3.215	3.284	6.499	3.184	3.284	6.468	76
081	COLOGNO MONZESE	8,45	6.206	26.332	26.108	52.440	25.950	26.098	52.048	818
082	COLTURANO	4,25	227	512	451	963	502	453	955	9
083	COMAZZO	12,68	74	492	440	932	487	443	930	16
084	CONCOREZZO	8,50	1.451	6.047	6.283	12.330	5.915	6.257	12.172	74
085	CORBETTA	18,77	666	6.026	6.480	12.506	5.930	6.443	12.373	84
086	CORMANO	4,45	4.325	9.394	9.853	19.247	9.111	9.765	18.876	130
087	CORNAREDO	10,96	1.425	7.642	7.981	15.623	7.458	7.908	15.366	28
088	CORNATE D'ADDA	13,70	567	3.762	4.005	7.767	3.679	3.985	7.664	33
089	CORNEGLIANO LAUDENSE	5,65	267	758	751	1.509	764	759	1.523	38
090	CORNO GIOVINE	9,86	127	616	632	1.248	601	621	1.222	9
091	CORNOVECCHIO	6,50	41	153	111	264	147	108	255	—
092	CORREZZANA	2,52	516	652	648	1.300	640	645	1.285	7
093	CORSICO	5,40	7.865	20.879	21.590	42.469	20.375	21.358	41.733	255
094	CORTE PALASIO	15,62	71	587	521	1.108	579	514	1.093	12
095	CRESPIATICA	7,04	184	642	654	1.296	625	644	1.269	1
096	CUGGIONO	14,78	459	3.239	3.548	6.787	3.286	3.707	6.993	313
097	CUSAGO	11,51	151	859	874	1.733	851	871	1.722	11
098	CUSANO MILANINO	3,10	7.014	10.638	11.104	21.742	10.394	11.015	21.409	217
099	DAIRAGO	2,92	1.388	1.980	2.072	4.052	1.921	2.042	3.963	10
100	DESIO	14,79	2.250	16.163	17.119	33.282	16.112	17.196	33.308	729
101	DRESANO	3,50	615	1.048	1.104	2.152	1.031	1.098	2.129	—
102	FOMBIO	7,45	202	737	766	1.503	730	760	1.490	3
103	GAGGIANO	26,66	260	3.465	3.463	6.928	3.368	3.419	6.787	34
104	GALGAGNANO	5,98	55	173	158	331	167	155	322	—
105	GARBAGNATE MILANESE	8,87	2.696	11.786	12.125	23.911	11.526	11.966	23.492	235
106	GESSATE	7,76	499	1.881	1.990	3.871	1.841	1.969	3.810	20
107	GIUSSANO	10,29	1.948	9.796	10.245	20.041	9.694	10.302	19.996	287
108	GORGONZOLA	10,69	1.370	7.049	7.597	14.646	6.982	7.601	14.583	204
109	GRAFFIGNANA	10,75	219	1.144	1.207	2.351	1.123	1.191	2.314	3
110	GREZZAGO	2,49	521	640	657	1.297	622	653	1.275	2
111	GUARDAMIGLIO	10,29	253	1.283	1.319	2.602	1.261	1.313	2.574	10
112	GUDO VISCONTI	5,98	96	286	290	576	275	283	558	1
113	INVERUNO	12,17	620	3.655	3.887	7.542	3.605	3.865	7.470	50
114	INZAGO	12,13	669	3.887	4.225	8.112	3.839	4.199	8.038	16
115	LACCHIARELLA	24,15	249	2.921	3.100	6.021	2.870	3.067	5.937	34
116	LAINATE	12,78	1.471	9.173	9.628	18.801	8.976	9.550	18.526	73
117	LAZZATE	5,30	1.020	2.710	2.694	5.404	2.639	2.667	5.306	9
118	LEGNANO	17,72	2.804	23.580	26.107	49.687	24.486	26.374	50.860	2.110
119	LENTATE SUL SEVESO	13,99	949	6.414	6.859	13.273	6.321	6.864	13.185	128
120	LESMO	5,11	1.009	2.487	2.670	5.157	2.434	2.632	5.066	19
121	LIMBIATE	12,40	2.634	16.311	16.347	32.658	16.054	16.281	32.335	391
122	LISCATE	9,35	167	793	771	1.564	792	769	1.561	27
123	LISSONE	9,31	3.252	14.757	15.519	30.276	14.527	15.425	29.952	240
124	LIVRAGA	12,16	201	1.217	1.231	2.448	1.186	1.267	2.453	51
125	LOCATE DI TRIULZI	12,34	534	3.201	3.385	6.586	3.143	3.367	6.510	40
126	LODI	41,42	1.045	20.458	22.824	43.282	20.841	23.137	43.978	1.459

## segue TAV. 1 — Superficie territoriale e densità - Popolazione residente e popolazione presente, per sesso

Codice dei Comuni	COMUNI	Superficie territoriale km <sup>2</sup>	Densità ab/km <sup>2</sup>	POPOLAZIONE RESIDENTE			POPOLAZIONE PRESENTE			
				Maschi	Femmine	TOTALE	Maschi	Femmine	TOTALE	
									N.	di cui temporaneamente presente
127	LODI VECCHIO	16,02	358	2.801	2.930	5.731	2.792	2.944	5.736	99
128	MACCASTORNA	5,70	18	52	50	102	50	50	100	1
129	MACHERIO	3,21	2.050	3.207	3.374	6.581	3.151	3.357	6.508	49
130	MAGENTA	21,79	1.093	11.584	12.241	23.825	11.413	12.157	23.570	223
131	MAGNAGO	11,31	608	3.298	3.582	6.880	3.229	3.560	6.789	47
132	MAIRAGO	11,38	92	521	523	1.044	503	514	1.017	2
133	MALEO	20,02	171	1.650	1.775	3.425	1.660	1.811	3.471	104
134	MARCALLO CON CASONE	8,09	604	2.394	2.496	4.890	2.362	2.480	4.842	20
135	MARUDO	4,24	188	404	391	795	401	393	794	—
136	MASATE	4,35	377	793	847	1.640	777	841	1.618	9
137	MASSALENGO	8,54	314	1.360	1.320	2.680	1.321	1.312	2.633	18
138	MEDA	8,34	2.454	9.909	10.561	20.470	9.742	10.514	20.256	113
139	MEDIGLIA	21,86	282	3.086	3.084	6.170	3.027	3.062	6.089	35
140	MELEGNANO	4,93	3.752	8.758	9.737	18.495	8.598	9.701	18.299	210
141	MELETI	7,37	68	262	239	501	249	232	481	—
142	MELZO	9,67	1.861	8.693	9.303	17.996	8.640	9.335	17.975	302
143	MERLINO	10,89	70	396	363	759	388	356	744	9
144	MESERO	5,69	480	1.340	1.390	2.730	1.336	1.406	2.742	51
145	MEZZAGO	4,21	646	1.339	1.380	2.719	1.323	1.371	2.694	3
146	MILANO	181,74	8.830	752.641	852.132	1.604.773	751.220	848.902	1.600.122	36.985
147	MISINTO	5,14	666	1.675	1.749	3.424	1.629	1.744	3.373	21
148	MONTANASO LOMBARDO	9,63	152	754	707	1.461	741	698	1.439	3
149	MONZA	33,03	3.728	58.827	64.318	123.145	59.090	64.863	123.953	3.316
150	MORIMONDO	26,27	39	512	501	1.013	494	489	983	5
151	MOTTA VISCONTI	9,87	532	2.577	2.672	5.249	2.548	2.667	5.215	48
152	MUGGIO	5,47	3.436	9.321	9.475	18.796	9.104	9.413	18.517	78
153	MULAZZANO	15,54	204	1.577	1.591	3.168	1.542	1.569	3.111	2
154	NERVIANO	13,48	1.153	7.512	8.031	15.543	7.334	7.884	15.218	64
155	NOSATE	4,97	128	311	324	635	304	317	621	10
156	NOVA MILANESE	5,81	3.392	9.824	9.883	19.707	9.588	9.847	19.435	120
157	NOVATE MILANESE	5,46	3.752	9.986	10.498	20.484	9.761	10.389	20.150	94
158	NOVIGLIO	15,59	85	677	647	1.324	670	651	1.321	9
159	OPERA	7,59	1.513	5.616	5.869	11.485	5.563	5.865	11.428	157
160	ORIO LITTA	9,90	176	852	891	1.743	837	885	1.722	9
161	ORNAGO	5,81	393	1.104	1.182	2.286	1.150	1.221	2.371	115
162	OSPEDALETTO LODIGIANO	8,44	169	709	717	1.426	688	705	1.393	2
163	OSSAGO LODIGIANO	11,72	86	496	514	1.010	485	512	997	1
164	OSSONA	6,03	551	1.608	1.717	3.325	1.565	1.696	3.261	9
165	OZZERO	11,02	116	648	635	1.283	629	625	1.254	7
166	PADERNO DUGNANO	14,10	2.775	19.265	19.864	39.129	18.799	19.694	38.493	227
167	PANTIGLIATE	5,73	727	2.076	2.090	4.166	2.016	2.064	4.080	46
168	PARABIAGO	14,16	1.533	10.540	11.171	21.711	10.371	11.167	21.538	217
169	PAULLO	8,90	882	3.825	4.026	7.851	3.780	4.009	7.789	58
170	PERO	5,00	2.156	5.443	5.338	10.781	5.403	5.308	10.711	176
171	PESCHIERA BORROMEO	23,48	569	6.739	6.614	13.353	6.667	6.578	13.245	220
172	PESSANO CON BORNAGO	6,63	695	2.229	2.379	4.608	2.173	2.369	4.542	12
173	PIEVE EMANUELE	13,08	670	4.428	4.340	8.768	4.735	4.537	9.272	684
174	PIEVE FISSIRAGA	12,09	67	401	407	808	386	399	785	—
175	PIOLTELLO	13,20	2.280	15.052	15.046	30.098	14.720	14.885	29.605	212
176	POGLIANO MILANESE	4,69	1.433	3.326	3.394	6.720	3.247	3.371	6.618	33
177	POZZO D'ADDA	4,21	553	1.177	1.151	2.328	1.156	1.137	2.293	11
178	POZZUOLO MARTESANA	12,38	447	2.681	2.854	5.535	2.627	2.808	5.435	19
179	PREGNANA MILANESE	4,90	1.110	2.716	2.722	5.438	2.644	2.687	5.331	33
180	RENATE	2,84	1.155	1.630	1.650	3.280	1.604	1.650	3.254	24
181	RESCALDINA	8,19	1.401	5.631	5.843	11.474	5.530	5.814	11.344	57
182	RHO	22,39	2.263	24.802	25.864	50.666	24.709	26.102	50.811	1.121
183	ROBECCHETTO CON INDUNO	13,95	267	1.782	1.940	3.722	1.745	1.920	3.665	8
184	ROBECCO SUL NAVIGLIO	20,35	224	2.293	2.274	4.567	2.259	2.271	4.530	22
185	RODANO	12,87	186	1.216	1.180	2.396	1.184	1.171	2.355	19
186	RONCELLO	3,14	470	725	751	1.476	703	738	1.441	1
187	RONCO BRIANTINO	3,01	603	841	975	1.816	826	970	1.796	9
188	ROSATE	18,69	173	1.561	1.681	3.242	1.536	1.672	3.208	13
189	ROZZANO	12,30	3.108	19.018	19.212	38.230	18.499	19.001	37.500	206

## segue TAV. 1 — Superficie territoriale e densità - Popolazione residente e popolazione presente, per sesso

Codice dei Comuni	COMUNI	Superficie territoriale km <sup>2</sup>	Densità ab/km <sup>2</sup>	POPOLAZIONE RESIDENTE			POPOLAZIONE PRESENTE			
				Maschi	Femmine	TOTALE	Maschi	Femmine	TOTALE	
									N.	di cui tempora- neamente presente
190	SALERANO SUL LAMBRO	4,30	360	765	784	1.549	753	779	1.532	11
191	SAN COLOMBANO AL LAMBRO	16,38	436	3.748	3.397	7.145	3.678	3.398	7.076	87
192	SAN DONATO MILANESE	12,83	2.491	15.951	16.011	31.962	15.652	15.944	31.596	548
193	SAN FIORANO	8,95	170	739	786	1.525	723	775	1.498	3
194	SAN GIORGIO SU LEGNANO	2,17	2.789	2.970	3.083	6.053	2.906	3.067	5.973	13
195	SAN GIULIANO MILANESE	30,68	983	14.986	15.177	30.163	14.702	15.106	29.808	271
196	SAN MARTINO IN STRADA	13,11	207	1.412	1.308	2.720	1.398	1.310	2.708	12
197	SAN ROCCO AL PORTO	30,59	102	1.521	1.589	3.110	1.496	1.572	3.068	6
198	SANT'ANGELO LODIGIANO	20,05	569	5.592	5.820	11.412	5.539	5.821	11.360	86
199	SANTO STEFANO LODIGIANO	10,41	176	927	900	1.827	907	891	1.798	8
200	SANTO STEFANO TICINO	5,02	598	1.485	1.517	3.002	1.470	1.506	2.976	4
201	SAN VITTORE OLONA	3,44	1.935	3.252	3.405	6.657	3.180	3.357	6.537	13
202	SAN ZENONE AL LAMBRO	7,28	233	824	873	1.697	816	865	1.681	3
203	SECUGNAGO	6,69	237	778	810	1.588	749	799	1.548	8
204	SEDRIANO	7,86	1.050	4.010	4.245	8.255	3.957	4.206	8.163	37
205	SEGRATE	17,42	1.751	15.163	15.344	30.507	15.059	15.506	30.565	964
206	SENAGO	8,63	2.034	8.776	8.780	17.556	8.601	8.738	17.339	112
207	SENNA LODIGIANA	26,85	78	1.046	1.061	2.107	1.029	1.059	2.088	31
208	SEREGNO	13,01	2.912	18.145	19.746	37.891	17.879	19.789	37.668	402
209	SESTO SAN GIOVANNI	11,74	8.163	46.518	49.315	95.833	45.886	49.082	94.968	1.444
210	SETTALA	17,50	247	2.181	2.146	4.327	2.148	2.143	4.291	35
211	SETTIMO MILANESE	10,77	1.065	5.655	5.820	11.475	5.559	5.785	11.344	120
212	SEVESO	7,34	2.399	8.536	9.069	17.605	8.510	8.991	17.501	277
213	SOLARO	6,69	1.400	4.653	4.713	9.366	4.566	4.669	9.235	52
214	SOMAGLIA	20,92	138	1.438	1.446	2.884	1.399	1.438	2.837	38
215	SORDIO	2,81	509	722	707	1.429	732	714	1.446	45
216	SOVICO	3,25	2.008	3.155	3.372	6.527	3.114	3.359	6.473	38
217	SULBIATE	5,27	437	1.080	1.223	2.303	1.056	1.213	2.269	17
240	TAVAZZANO CON VILLAVESCO	16,23	213	1.765	1.699	3.464	1.749	1.698	3.447	23
218	TERRANOVA DEI PASSERINI	11,23	60	348	323	671	336	317	653	2
219	TREZZANO ROSA	3,48	423	711	762	1.473	698	752	1.450	1
220	TREZZANO SUL NAVIGLIO	10,74	1.647	8.796	8.889	17.685	8.687	8.842	17.529	240
221	TREZZO SULL'ADDA	12,83	804	4.987	5.326	10.313	4.842	5.241	10.083	52
222	TRIBIANO	6,98	146	516	503	1.019	507	495	1.002	4
223	TRIUGGIO	8,37	780	3.146	3.379	6.525	3.087	3.349	6.436	22
224	TRUCCAZZANO	22,15	156	1.773	1.675	3.448	1.739	1.666	3.405	31
225	TURANO LODIGIANO	16,14	85	708	671	1.379	682	659	1.341	—
226	TURBIGO	8,49	853	3.455	3.784	7.239	3.365	3.739	7.104	35
227	USMATE VELATE	9,73	611	2.947	2.997	5.944	2.889	2.975	5.864	27
228	VALERA FRATTA	8,20	98	388	413	801	380	412	792	—
249	VANZAGHELLO	5,51	818	2.159	2.349	4.508	2.118	2.331	4.449	20
229	VANZAGO	6,15	836	2.500	2.639	5.139	2.488	2.663	5.151	73
230	VAPRIO D'ADDA	7,05	862	2.930	3.150	6.080	2.853	3.124	5.977	128
231	VAREDO	4,84	2.479	5.895	6.105	12.000	5.808	6.102	11.910	132
232	VEDANO AL LAMBRO	1,98	3.396	3.258	3.467	6.725	3.203	3.433	6.636	73
233	VEDUGGIO CON COLZANO	3,49	1.143	1.964	2.025	3.989	1.921	2.011	3.932	10
234	VERANO BRIANZA	3,49	2.285	3.990	3.985	7.975	3.921	3.963	7.884	70
235	VERMEZZO	6,12	245	748	754	1.502	736	742	1.478	6
236	VERNATE	14,64	135	964	1.015	1.979	947	1.016	1.963	4
237	VIGNATE	8,64	575	2.486	2.478	4.964	2.436	2.462	4.898	34
248	VILLA CORTESE	3,56	1.481	2.605	2.669	5.274	2.525	2.637	5.162	5
238	VILLANOVA DEL SILLARO	13,82	73	523	492	1.015	511	481	992	1
239	VILLASANTA	4,89	2.184	5.128	5.550	10.678	5.029	5.522	10.551	88
241	VIMERCATE	20,70	1.128	11.107	12.239	23.346	11.097	12.216	23.313	697
242	VIMODRONE	4,78	2.980	6.921	7.322	14.243	6.897	7.501	14.398	485
243	VITTUONE	5,96	1.096	3.213	3.321	6.534	3.155	3.300	6.455	69
244	VIZZOLO PREDABISSI	5,66	291	831	817	1.648	1.050	1.085	2.135	517
245	ZELO BUON PERSICO	18,71	178	1.661	1.661	3.322	1.633	1.645	3.278	19
246	ZELO SURRIGONE	4,44	91	218	188	406	213	188	401	1
247	ZIBIDO SAN GIACOMO	24,60	128	1.599	1.544	3.143	1.574	1.530	3.104	22
	<b>TOTALE PROVINCIA</b>	<b>2.762,22</b>	<b>1.455</b>	<b>1.933.258</b>	<b>2.084.850</b>	<b>4.018.108</b>	<b>1.916.684</b>	<b>2.079.034</b>	<b>3.995.718</b>	<b>69.368</b>

**TAV. 2 - Popolazione residente temporaneamente assente per sesso, luogo di presenza e motivo dell'assenza**

Codice dei Comuni	COMUNI	IN ALTRI COMUNI				ALL'ESTERO				TOTALE	
		TOTALE		di cui per motivi di lavoro		TOTALE		di cui per motivi di lavoro		MF	M
		MF	M	MF	M	MF	M	MF	M		
001	ABBADIA CERRETO	3	1	1	1	—	—	—	—	3	1
002	ABBIATEGRASSO	368	228	54	33	30	21	14	11	398	249
003	AGRATE BRIANZA	166	111	19	15	15	13	12	11	181	124
004	AICURZIO	22	17	4	4	2	2	2	2	24	19
005	ALBAIRATE	55	30	9	5	3	3	3	3	58	33
006	ALBIATE	92	53	6	3	7	4	6	4	99	57
007	ARCONATE	79	58	7	4	8	6	7	6	87	64
008	ARCORE	198	120	18	15	24	15	13	9	222	135
009	ARESE	249	150	53	37	56	32	37	24	305	182
010	ARLUNO	179	107	27	13	9	5	5	3	188	112
011	ASSAGO	43	23	5	2	11	8	9	7	54	31
012	BAREGGIO	211	127	26	14	15	11	11	9	226	138
013	BARLASSINA	101	62	18	12	17	10	12	7	118	72
014	BASIANO	42	24	8	4	3	2	2	2	45	26
015	BASIGLIO	24	13	4	3	2	1	1	—	26	14
016	BELLINZAGO LOMBARDO	45	26	13	7	5	1	1	—	50	27
017	BELLUSCO	84	42	17	11	9	7	8	6	93	49
018	BERNAREGGIO	100	66	21	14	22	15	12	10	122	81
019	BERNATE TICINO	28	21	6	2	4	2	2	1	32	23
020	BERTONICO	24	14	2	—	—	—	—	—	24	14
021	BESANA IN BRIANZA	217	125	24	14	31	19	14	11	248	144
022	BESATE	29	15	9	5	—	—	—	—	29	15
023	BIASSONO	159	107	15	8	16	8	10	5	175	115
024	BINASCO	101	60	17	10	9	5	4	3	110	65
025	BOFFALORA D'ADDA	8	5	1	1	—	—	—	—	8	5
026	BOFFALORA SOPRA TICINO	65	40	8	4	1	1	—	—	66	41
027	BOLLATE	813	524	144	95	70	44	43	32	883	568
028	BORGHETTO LODIGIANO	64	42	10	6	—	—	—	—	64	42
029	BORGO SAN GIOVANNI	13	8	1	—	—	—	—	—	13	8
030	BOVISIO-MASCIAGO	249	171	38	29	13	10	8	7	262	181
031	BREMBIO	42	28	5	2	—	—	—	—	42	28
032	BRESSO	862	502	164	108	63	44	33	28	925	546
033	BRIOSCO	87	54	13	5	24	13	15	7	111	67
034	BRUGHERIO	513	324	76	48	61	39	28	20	574	363
035	BUBBIANO	14	10	2	—	—	—	—	—	14	10
036	BUCCINASCO	270	180	37	31	34	22	20	15	304	202
037	BURAGO DI MOLGORA	75	46	16	11	10	8	7	6	85	54
038	BUSCATE	72	44	4	2	5	1	3	1	77	45
039	BUSNAGO	70	49	18	13	7	5	4	4	77	54
040	BUSSERO	83	53	11	7	17	6	15	6	100	59
041	BUSTO GAROLFO	168	126	19	13	17	13	9	8	185	139
042	CALVIGNASCO	9	6	2	1	—	—	—	—	9	6
043	CAMAIRAGO	2	2	—	—	—	—	—	—	2	2
044	CAMBIAGO	30	24	1	1	6	5	6	5	36	29
045	CAMPARADA	22	12	1	—	—	—	—	—	22	12
046	CANEGRATE	180	122	19	11	11	8	9	7	191	130
047	CAPONAGO	68	37	8	3	7	7	7	7	75	44
048	CARATE BRIANZA	217	151	29	17	27	18	14	12	244	169
049	CARNATE	103	66	23	14	20	13	7	5	123	79
050	CARPIANO	23	16	1	1	1	1	1	1	24	17
051	CARUGATE	197	121	37	22	11	7	8	5	208	128
052	CASALETTO LODIGIANO	22	15	3	2	—	—	—	—	22	15
053	CASALMAIOCCO	30	17	9	5	8	4	8	4	38	21
054	CASALPUSTERLENGO	219	142	36	22	16	12	13	10	235	154
055	CASARILE	49	31	14	10	—	—	—	—	49	31
056	CASELLE LANDI	43	24	13	10	3	3	2	2	46	27
057	CASELLE LURANI	16	4	—	—	1	1	—	—	17	5
058	CASOREZZO	83	53	11	7	6	6	5	5	89	59
059	CASSANO D'ADDA	186	125	36	21	14	10	6	6	200	135
060	CASSINA DE'PECCHI	230	118	58	32	31	20	19	14	261	138
061	CASSINETTA DI LUGAGNANO	16	9	2	1	2	2	2	2	18	11
062	CASTANO PRIMO	185	125	25	13	18	13	8	7	203	138
063	CASTELNUOVO BOCCA D'ADDA	38	29	9	7	10	9	8	7	48	38

## segue TAV. 2 — Popolazione residente temporaneamente assente per sesso, luogo di presenza e motivo dell'assenza

Codice dei Comuni	COMUNI	IN ALTRI COMUNI				ALL'ESTERO				TOTALE	
		TOTALE		di cui per motivi di lavoro		TOTALE		di cui per motivi di lavoro		MF	M
		MF	M	MF	M	MF	M	MF	M		
064	CASTIGLIONE D'ADDA	74	51	16	11	9	6	4	2	83	57
065	CASTIRAGA VIDARDO	13	7	2	1	—	—	—	—	13	7
066	CAVACURTA	16	12	3	1	6	4	6	4	22	16
067	CAVENAGO D'ADDA	39	26	7	5	2	2	2	2	41	28
068	CAVENAGO DI BRIANZA	63	44	4	2	9	7	7	6	72	51
069	CERIANO LAGHETTO	66	43	17	8	4	2	4	2	70	45
070	CERNUSCO SUL NAVIGLIO	410	265	52	32	34	21	22	17	444	286
071	CERRO AL LAMBRO	29	12	2	1	—	—	—	—	29	12
072	CERRO MAGGIORE	183	117	34	19	42	26	33	21	225	143
073	CERVIGNANO D'ADDA	17	9	1	1	—	—	—	—	17	9
074	CESANO BOSCONO	510	281	73	47	41	28	25	20	551	309
075	CESANO MADERNO	642	425	91	52	28	21	20	18	670	446
076	CESATE	215	130	53	31	13	9	8	7	228	139
077	CINISELLO BALSAMO	1.929	1.158	258	162	123	90	63	53	2.052	1.248
078	CISLIANO	48	34	6	5	2	2	1	1	50	36
079	CODOGNO	248	171	63	45	43	26	34	22	291	197
080	COGLIATE	102	59	13	6	5	5	4	4	107	64
081	COLOGNO MONZESE	1.108	729	196	124	102	62	65	47	1.210	791
082	COLTURANO	15	11	—	—	2	2	2	2	17	13
083	COMAZZO	14	9	—	—	4	2	2	2	18	11
084	CONCOREZZO	208	155	31	19	24	15	16	11	232	170
085	CORBETTA	210	127	50	29	7	5	5	4	217	132
086	CORMANO	464	306	63	39	37	29	27	22	501	335
087	CORNAREDO	259	168	30	23	26	15	19	12	285	183
088	CORNATE D'ADDA	130	88	18	12	6	4	3	3	136	92
089	CORNEGLIANO LAUDENSE	24	14	4	3	—	—	—	—	24	14
090	CORNO GIOVINE	35	19	17	8	—	—	—	—	35	19
091	CORNOVECCHIO	9	6	2	1	—	—	—	—	9	6
092	CORREZZANA	19	11	5	2	3	3	2	2	22	14
093	CORSICO	929	589	152	91	62	39	37	27	991	628
094	CORTE PALASIO	27	13	9	5	—	—	—	—	27	13
095	CRESPIATICA	28	18	6	2	—	—	—	—	28	18
096	CUGGIONO	92	52	9	3	15	9	12	9	107	61
097	CUSAGO	20	14	3	2	2	1	1	1	22	15
098	CUSANO MILANINO	502	292	71	47	48	32	29	21	550	324
099	DAIRAGO	94	60	10	7	5	4	5	4	99	64
100	DESIO	652	398	120	75	51	34	32	23	703	432
101	DRESANO	23	15	—	—	—	—	—	—	23	15
102	FOMBIO	12	6	1	1	4	2	3	2	16	8
103	GAGGIANO	158	99	20	11	17	13	11	8	175	112
104	GALGAGNANO	9	6	—	—	—	—	—	—	9	6
105	GARBAGNATE MILANESE	621	356	102	51	33	23	13	12	654	379
106	GESSATE	71	45	10	5	10	5	5	2	81	50
107	GIUSSANO	309	213	54	28	23	20	15	15	332	233
108	GORGONZOLA	230	144	46	30	37	22	26	17	267	166
109	GRAFFIGNANA	38	19	5	1	2	2	1	1	40	21
110	GREZZAGO	23	18	3	3	1	1	1	1	24	19
111	GUARDAMIGLIO	30	21	10	9	8	6	7	5	38	27
112	GUDO VISCONTI	18	11	6	4	1	1	1	1	19	12
113	INVERUNO	119	71	24	10	3	2	2	2	122	73
114	INZAGO	82	51	7	2	8	6	5	5	90	57
115	LACCHIARELLA	111	65	23	11	7	5	1	1	118	70
116	LAINATE	318	208	35	22	30	23	22	19	348	231
117	LAZZATE	100	67	25	14	7	7	4	4	107	74
118	LEGNANO	816	507	149	107	121	85	84	69	937	592
119	LENTATE SUL SEVESO	207	138	17	11	9	7	6	6	216	145
120	LESMO	98	49	15	9	12	11	7	6	110	60
121	LIMBIATE	676	434	111	59	38	29	29	26	714	463
122	LISCATE	29	17	6	2	1	1	—	—	30	18
123	LISSONE	504	337	85	56	60	30	30	16	564	367
124	LIVRAGA	42	34	7	6	4	2	3	2	46	36
125	LOCATE DI TRIULZI	110	71	15	8	6	5	4	4	116	76
126	LODI	683	404	188	109	80	50	50	32	763	454

## segue TAV. 2 — Popolazione residente temporaneamente assente per sesso, luogo di presenza e motivo dell'assenza

Codice dei Comuni	COMUNI	IN ALTRI COMUNI				ALL'ESTERO				TOTALE	
		TOTALE		di cui per motivi di lavoro		TOTALE		di cui per motivi di lavoro		MF	M
		MF	M	MF	M	MF	M	MF	M		
127	LODI VECCHIO	85	53	15	8	9	5	8	4	94	58
128	MACCASTORNA	3	2	—	—	—	—	—	—	3	2
129	MACHERIO	121	74	19	10	1	1	1	1	122	75
130	MAGENTA	393	253	72	41	85	51	51	33	478	304
131	MAGNAGO	129	80	24	15	9	5	3	3	138	85
132	MAIRAGO	26	15	5	3	3	3	1	1	29	18
133	MALEO	54	36	9	7	4	3	4	3	58	39
134	MARCALLO CON CASONE	62	38	20	10	6	6	4	4	68	44
135	MARUDO	1	1	—	—	—	—	—	—	1	1
136	MASATE	23	15	5	3	8	4	7	4	31	19
137	MASSALENGO	60	42	16	10	5	5	5	5	65	47
138	MEDA	295	197	36	24	32	22	21	17	327	219
139	MEDIGLIA	112	69	15	9	4	2	3	2	116	71
140	MELEGNANO	363	224	68	42	43	21	39	20	406	245
141	MELETI	20	13	5	2	—	—	—	—	20	13
142	MELZO	293	186	58	34	30	21	23	18	323	207
143	MERLINO	22	12	4	2	2	1	—	—	24	13
144	MESERO	39	22	6	2	—	—	—	—	39	22
145	MEZZAGO	27	17	4	2	1	1	1	1	28	18
146	MILANO	35.996	20.071	7.321	4.435	5.640	3.236	2.766	1.957	41.636	23.307
147	MISINTO	66	49	9	6	6	5	4	3	72	54
148	MONTANASO LOMBARDO	21	12	3	1	4	2	3	2	25	14
149	MONZA	2.191	1.335	385	244	317	212	174	147	2.508	1.547
150	MORIMONDO	33	17	6	3	2	2	2	2	35	19
151	MOTTA VISCONTI	77	46	18	9	5	3	5	3	82	49
152	MUGGIO'	334	235	39	26	23	16	14	10	357	251
153	MULAZZANO	55	31	1	1	4	4	3	3	59	35
154	NERVIANO	368	186	38	20	21	16	18	14	389	202
155	NOSATE	24	11	6	3	—	—	—	—	24	11
156	NOVA MILANESE	349	250	50	40	43	27	27	18	392	277
157	NOVATE MILANESE	386	230	62	44	42	32	26	20	428	262
158	NOVIGLIO	12	10	3	2	—	—	—	—	12	10
159	OPERA	201	119	43	30	13	10	5	5	214	129
160	ORIO LITTA	26	18	2	1	4	1	4	1	30	19
161	ORNAGO	22	17	4	3	8	4	7	4	30	21
162	OSPEDALETTO LODIGIANO	31	19	9	3	4	3	4	3	35	22
163	OSSAGO LODIGIANO	12	10	3	3	2	1	2	1	14	11
164	OSSONA	70	43	15	8	3	3	3	3	73	46
165	OZZERO	28	20	6	3	8	3	6	2	36	23
166	PADERNO DUGNANO	805	512	187	118	58	39	44	34	863	551
167	PANTIGLIATE	114	69	22	13	18	11	15	9	132	80
168	PARABIAGO	363	253	62	39	27	15	13	10	390	268
169	PAULLO	109	66	9	2	11	7	7	6	120	73
170	PERO	232	142	50	33	14	8	11	7	246	150
171	PESCHIERA BORROMEO	264	166	71	42	64	41	37	27	328	207
172	PESSANO CON BORNAGO	73	56	6	4	5	3	3	3	78	59
173	PIEVE EMANUELE	172	86	37	22	8	4	2	1	180	90
174	PIEVE FISSIRAGA	21	13	2	2	2	2	1	1	23	15
175	PIOLTELLO	648	400	148	90	57	40	33	28	705	440
176	POGLIANO MILANESE	128	86	21	15	7	6	6	6	135	92
177	POZZO D'ADDA	37	22	4	2	9	5	6	2	46	27
178	POZZUOLO MARTESANA	113	59	17	11	6	2	4	2	119	61
179	PREGNANA MILANESE	130	76	11	10	10	8	6	6	140	84
180	RENATE	45	35	4	3	5	2	5	2	50	37
181	RESCALDINA	167	113	25	17	20	12	17	11	187	125
182	RHO	887	566	144	95	89	66	67	55	976	632
183	ROBECCHETTO CON INDUNO	61	38	7	4	4	1	2	1	65	39
184	ROBECCO SUL NAVIGLIO	55	38	8	4	4	3	1	1	59	41
185	RODANO	58	40	19	13	2	1	1	1	60	41
186	RONCELLO	26	16	5	3	10	6	7	4	36	22
187	RONCO BRIANTINO	26	15	2	1	3	2	1	—	29	17
188	ROSATE	46	30	9	5	1	1	1	1	47	31
189	ROZZANO	889	569	170	102	47	30	27	20	936	599

## segue TAV. 2 — Popolazione residente temporaneamente assente per sesso, luogo di presenza e motivo dell'assenza

Codice dei Comuni	COMUNI	IN ALTRI COMUNI				ALL'ESTERO				TOTALE	
		TOTALE		di cui per motivi di lavoro		TOTALE		di cui per motivi di lavoro		MF	M
		MF	M	MF	M	MF	M	MF	M		
190	SALERANO SUL LAMBRO	25	15	5	3	3	3	3	3	28	18
191	SAN COLOMBANO AL LAMBRO	138	92	41	21	18	15	13	11	156	107
192	SAN DONATO MILANESE	661	407	140	98	253	198	188	163	914	605
193	SAN FIORANO	28	16	6	4	2	1	2	1	30	17
194	SAN GIORGIO SU LEGNANO	84	61	9	5	9	7	8	7	93	68
195	SAN GIULIANO MILANESE	572	362	103	68	54	40	44	37	626	402
196	SAN MARTINO IN STRADA	22	15	3	2	2	2	1	1	24	17
197	SAN ROCCO AL PORTO	45	24	8	5	3	3	3	3	48	27
198	SANT'ANGELO LODIGIANO	135	100	39	24	3	2	1	1	138	102
199	SANTO STEFANO LODIGIANO	31	18	7	5	6	6	5	5	37	24
200	SANTO STEFANO TICINO	28	18	—	—	2	—	—	—	30	18
201	SAN VITTORE OLONA	121	71	14	8	12	10	11	10	133	81
202	SAN ZENONE AL LAMBRO	18	9	5	3	1	1	1	1	19	10
203	SECUGNAGO	43	25	15	12	5	4	5	4	48	29
204	SEDRIANO	108	64	19	11	21	11	10	6	129	75
205	SEGRATE	722	424	203	131	184	129	104	81	906	553
206	SENAGO	299	200	38	25	30	23	18	16	329	223
207	SENNA LODIGIANA	45	25	15	5	5	3	4	3	50	28
208	SEREGNO	564	361	108	65	61	44	38	30	625	405
209	SESTO SAN GIOVANNI	2.119	1.266	365	223	190	130	131	97	2.309	1.396
210	SETTALA	63	47	10	7	8	6	6	6	71	53
211	SETTIMO MILANESE	225	137	30	19	26	16	16	11	251	153
212	SEVESO	350	230	30	24	31	19	17	14	381	249
213	SOLARO	173	102	18	10	10	5	4	3	183	107
214	SOMAGLIA	75	44	14	11	10	5	5	4	85	49
215	SORDIO	22	14	6	3	6	2	4	1	28	16
216	SOVICO	86	54	12	8	6	5	5	5	92	59
217	SULBIATE	37	21	6	5	14	7	8	3	51	28
240	TAVAZZANO CON VILLAVESCO	38	29	7	6	2	1	1	1	40	30
218	TERRANOVA DEI PASSERINI	20	13	5	3	—	—	—	—	20	13
219	TREZZANO ROSA	19	11	2	1	5	3	3	2	24	14
220	TREZZANO SUL NAVIGLIO	339	207	61	40	57	32	28	19	396	239
221	TREZZO SULL'ADDA	262	160	22	14	20	12	15	10	282	172
222	TRIBIANO	20	11	—	—	1	1	1	1	21	12
223	TRIUGGIO	98	63	9	7	13	8	11	7	111	71
224	TRUCCAZZANO	71	48	6	5	3	3	3	3	74	51
225	TURANO LODIGIANO	35	25	4	3	3	2	3	2	38	27
226	TURBIGO	135	82	20	14	35	18	18	11	170	100
227	USMATE VELATE	94	58	11	5	13	8	2	2	107	66
228	VALERA FRATTA	9	8	—	—	—	—	—	—	9	8
249	VANZAGHELLO	74	43	12	5	5	5	4	4	79	48
229	VANZAGO	59	37	22	10	2	1	1	1	61	38
230	VAPRIO D'ADDA	215	124	10	8	16	10	10	7	231	134
231	VAREDO	205	142	26	19	17	15	15	14	222	157
232	VEDANO AL LAMBRO	133	74	25	12	29	17	18	13	162	91
233	VEDUGGIO CON COLZANO	67	45	4	2	—	—	—	—	67	45
234	VERANO BRIANZA	143	85	17	14	18	11	11	9	161	96
235	VERMEZZO	29	15	4	1	1	1	1	1	30	16
236	VERNATE	19	14	1	1	1	—	—	—	20	14
237	VIGNATE	97	65	14	8	3	3	3	3	100	68
248	VILLA CORTESE	101	68	7	3	16	15	12	11	117	83
238	VILLANOVA DEL SILLARO	24	13	3	1	—	—	—	—	24	13
239	VILLASANTA	197	120	27	15	18	13	15	11	215	133
241	VIMERCATE	386	218	71	42	344	102	141	88	730	320
242	VIMODRONE	314	186	67	44	16	12	12	9	330	198
243	VITTUONE	132	76	21	10	16	12	15	11	148	88
244	VIZZOLO PREDABISSI	28	21	5	4	2	2	1	1	30	23
245	ZELO BUON PERSICO	56	36	8	5	7	5	7	5	63	41
246	ZELO SURRIGONE	6	5	1	1	—	—	—	—	6	5
247	ZIBIDO SAN GIACOMO	59	33	11	6	2	1	1	1	61	34
	<b>TOTALE PROVINCIA</b>	<b>81.157</b>	<b>48.285</b>	<b>14.958</b>	<b>9.174</b>	<b>10.601</b>	<b>6.454</b>	<b>5.881</b>	<b>4.318</b>	<b>91.758</b>	<b>54.739</b>

TAV. 3 - Popolazione residente per sesso e stato civile

Codice dei Comuni	COMUNI	MASCHI					FEMMINE				
		CELIBI	CONIUGATI	SEPARATI LEGALMENTE	VEDOVI	DIVORZIATI	NUBILI	CONIUGATE	SEPARATE LEGALMENTE	VEDOVE	DIVORZiate
001	ABBADIA CERRETO	79	58	2	3	—	74	58	2	21	—
002	ABBIATEGRASSO	5.723	6.778	93	386	15	5.050	6.774	102	2.081	41
003	AGRATE BRIANZA	2.301	2.472	28	89	4	2.143	2.457	15	601	4
004	AICURZIO	361	388	2	13	—	323	391	2	131	—
005	ALBAIRATE	677	714	5	32	2	506	708	5	178	1
006	ALBIATE	990	1.088	6	39	1	919	1.089	8	321	4
007	ARCONATE	990	1.101	5	43	1	900	1.098	9	254	1
008	ARCORE	3.180	3.707	31	109	9	2.759	3.696	39	835	8
009	ARESE	3.453	3.992	70	84	17	3.122	3.982	60	496	18
010	ARLUNO	1.819	2.194	29	84	8	1.570	2.198	16	625	4
011	ASSAGO	524	646	17	13	4	458	642	9	95	2
012	BAREGGIO	2.570	3.082	24	103	9	2.270	3.068	24	671	5
013	BARLASSINA	1.294	1.384	17	55	—	1.165	1.383	8	314	5
014	BASIANO	435	513	9	25	4	401	512	8	94	5
015	BASIGLIO	181	217	8	9	—	145	215	6	26	1
016	BELLINZAGO LOMBARDO	580	651	8	29	4	473	654	8	149	1
017	BELLUSCO	1.220	1.469	9	57	1	1.149	1.462	4	340	4
018	BERNAREGGIO	1.326	1.530	17	66	4	1.142	1.522	18	391	2
019	BERNATE TICINO	569	623	2	42	2	527	618	2	178	—
020	BERTONICO	286	283	1	19	—	191	272	1	90	—
021	BESANA IN BRIANZA	2.728	2.733	11	142	5	2.635	2.730	22	815	1
022	BESATE	317	371	5	35	3	280	373	2	113	2
023	BIASSONO	1.918	2.211	20	89	3	1.660	2.204	23	486	7
024	BINASCO	1.186	1.449	27	70	4	1.063	1.444	26	435	7
025	BOFFALORA D'ADDA	226	187	3	6	—	170	187	—	69	1
026	BOFFALORA SOPRA TICINO	829	966	7	43	3	761	952	7	272	3
027	BOLLATE	9.495	10.811	140	312	46	8.377	10.823	176	2.053	65
028	BORGHETTO LODIGIANO	793	850	8	66	1	639	840	5	290	2
029	BORGO SAN GIOVANNI	251	292	4	15	—	236	288	3	60	—
030	BOVISIO-MASCIAGO	2.491	2.790	21	95	6	2.206	2.779	27	666	8
031	BREMBIO	568	640	5	40	1	441	635	2	175	—
032	BRESSO	7.124	8.516	137	214	36	6.409	8.505	192	1.455	62
033	BRIOSCO	1.138	1.190	10	42	2	979	1.193	9	286	1
034	BRUGHERIO	6.561	7.230	88	202	18	5.826	7.226	84	1.446	31
035	BUBBIANO	165	164	4	8	—	115	158	—	46	—
036	BUCCINASCO	3.065	3.596	57	75	28	2.681	3.604	55	446	21
037	BURAGO DI MOLGORA	810	1.016	15	19	3	727	1.011	15	187	2
038	BUSCATE	929	1.069	10	38	2	811	1.066	5	243	7
039	BUSNAGO	684	784	9	30	—	644	789	8	201	4
040	BUSSERO	951	1.163	13	32	—	895	1.163	11	250	3
041	BUSTO GAROLFO	2.603	2.790	10	111	5	2.197	2.778	12	693	3
042	CALVIGNASCO	82	90	1	7	2	78	92	2	24	—
043	CAMAIRAGO	136	128	—	8	—	89	127	—	28	—
044	CAMBIAGO	722	823	6	26	1	633	824	8	230	—
045	CAMPARADA	245	268	4	10	3	223	266	1	75	1
046	CANEGRATE	2.587	2.911	29	80	6	2.169	2.905	22	608	8
047	CAPONAGO	634	724	4	25	1	634	722	5	164	—
048	CARATE BRIANZA	3.413	3.703	30	156	6	3.234	3.700	30	884	13
049	CARNATE	1.302	1.565	10	50	6	1.046	1.550	10	334	3
050	CARPIANO	325	318	1	23	1	205	309	5	94	—
051	CARUGATE	2.363	2.503	20	65	5	2.090	2.490	18	428	6
052	CASALETTO LODIGIANO	294	321	3	20	—	245	317	4	67	1
053	CASALMAIOCCO	274	331	2	14	—	251	323	2	64	—
054	CASALPUSTERLENGO	3.078	3.427	23	155	6	2.587	3.420	41	989	13
055	CASARILE	407	441	13	19	2	333	444	8	85	2
056	CASELLE LANDI	459	435	1	28	—	354	440	2	134	—
057	CASELLE LURANI	254	246	—	9	—	198	244	2	67	—
058	CASOREZZO	867	1.013	8	36	1	739	1.010	8	222	2
059	CASSANO D'ADDA	3.272	3.901	41	175	7	2.957	3.867	37	1.040	21
060	CASSINA DE'PECCHI	2.496	2.987	50	62	14	2.172	2.981	43	379	12
061	CASSINETTA DI LUGAGNANO	259	259	6	14	—	208	263	1	89	—
062	CASTANO PRIMO	2.061	2.369	23	95	5	1.793	2.361	24	719	1
063	CASTELNUOVO BOCCA D'ADDA	415	420	8	24	—	283	422	2	137	—



## segue TAV. 3 — Popolazione residente per sesso e stato civile

Codice dei Comuni	COMUNI	MASCHI					FEMMINE				
		CELIBI	CONIUGATI	SEPARATI LEGALMENTE	VEDOVI	DIVORZIATI	NUBILI	CONIUGATE	SEPARATE LEGALMENTE	VEDOVE	DIVORZIATE
064	CASTIGLIONE D'ADDA	1.079	1.028	7	51	2	870	1.027	4	322	3
065	CASTIRAGA VIDARDO	221	264	—	15	—	224	263	—	54	—
066	CAVACURTA	166	186	2	6	—	120	180	1	44	2
067	CAVENAGO D'ADDA	443	441	3	30	2	340	442	1	151	—
068	CAVENAGO DI BRIANZA	1.045	1.213	11	36	3	905	1.219	12	244	6
069	CERIANO LAGHETTO	1.036	1.261	7	33	2	974	1.253	8	284	3
070	CERNUSCO SUL NAVIGLIO	5.577	6.171	66	206	13	5.316	6.208	84	1.296	25
071	CERRO AL LAMBRO	423	468	3	22	3	371	462	2	94	2
072	CERRO MAGGIORE	3.147	3.486	34	149	6	2.915	3.480	45	835	10
073	CERVIGNANO D'ADDA	206	193	2	13	—	136	190	4	61	1
074	CESANO BOSCONO	5.938	6.283	133	119	37	5.176	6.312	174	779	57
075	CESANO MADERNO	7.671	7.718	61	274	16	6.559	7.692	58	1.670	20
076	CESATE	1.862	2.174	25	83	—	1.614	2.155	24	483	9
077	CINISELLO BALSAMO	18.179	20.481	366	561	108	16.325	20.468	443	3.652	174
078	CISLIANO	598	647	10	26	3	513	637	6	155	1
079	CODOGNO	3.197	3.587	50	182	11	3.233	3.645	59	1.175	22
080	COGLIATE	1.509	1.646	4	55	1	1.257	1.653	5	366	3
081	COLOGNO MONZESE	12.380	13.334	201	359	58	10.541	13.306	257	1.923	81
082	COLTURANO	267	228	3	12	2	173	227	1	48	2
083	COMAZZO	250	224	—	15	3	162	223	1	53	1
084	CONCOREZZO	2.803	3.101	21	115	7	2.501	3.083	23	670	6
085	CORBETTA	2.625	3.222	23	146	10	2.300	3.210	28	932	10
086	CORMANO	4.131	5.003	66	177	17	3.740	4.999	61	1.029	24
087	CORNAREDO	3.369	4.041	53	162	17	3.080	4.025	58	802	16
088	CORNATE D'ADDA	1.654	2.016	12	75	5	1.482	2.011	10	497	5
089	CORNEGLIANO LAUDENSE	362	382	5	9	—	282	390	1	78	—
090	CORNO GIOVINE	304	294	—	18	—	237	289	3	103	—
091	CORNOVECCHIO	84	60	—	9	—	42	57	—	12	—
092	CORREZZANA	324	313	1	12	2	259	315	2	72	—
093	CORSICO	9.288	11.019	187	328	57	8.131	10.981	244	2.131	103
094	CORTE PALASIO	316	258	2	11	—	189	259	—	72	1
095	CRESPIATICA	313	308	3	18	—	260	308	—	86	—
096	CUGGIONO	1.488	1.671	14	60	6	1.362	1.668	23	493	2
097	CUSAGO	393	439	13	13	1	329	436	7	100	2
098	CUSANO MILANINO	4.665	5.669	90	182	32	4.079	5.680	105	1.193	47
099	DAIRAGO	902	1.035	5	36	2	815	1.034	4	217	2
100	DESIO	7.481	8.265	101	294	22	6.848	8.239	90	1.918	24
101	DRESANO	472	555	5	13	3	442	552	8	97	5
102	FOMBIO	367	348	6	15	1	295	349	4	117	1
103	GAGGIANO	1.528	1.830	24	77	6	1.187	1.835	16	422	3
104	GALGAGNANO	94	76	—	3	—	67	75	1	15	—
105	GARBAGNATE MILANESE	5.521	5.947	94	200	24	4.953	5.905	104	1.137	26
106	GESSATE	882	949	7	41	2	801	950	8	227	4
107	GIUSSANO	4.772	4.832	38	153	1	4.341	4.831	35	1.030	8
108	GORGONZOLA	3.161	3.697	39	146	6	2.929	3.709	35	915	9
109	GRAFFIGNANA	523	591	—	30	—	445	584	1	176	1
110	GREZZAGO	296	320	1	22	1	278	318	1	60	—
111	GUARDAMIGLIO	636	610	7	27	3	550	608	8	150	3
112	GUDO VISCONTI	136	141	2	7	—	120	141	—	29	—
113	INVERUNO	1.648	1.904	17	85	1	1.506	1.901	10	469	1
114	INZAGO	1.870	1.912	22	79	4	1.771	1.917	18	509	10
115	LACCHIARELLA	1.237	1.589	17	68	10	1.030	1.590	15	458	7
116	LAINATE	4.215	4.750	45	149	14	3.840	4.757	41	967	23
117	LAZZATE	1.322	1.325	10	50	3	1.062	1.315	11	306	—
118	LEGNANO	10.428	12.335	208	557	52	9.804	12.327	239	3.655	82
119	LENTATE SUL SEVESO	2.913	3.332	28	134	7	2.669	3.339	29	816	6
120	LESMO	1.129	1.285	21	47	5	1.050	1.283	13	318	6
121	LIMBIATE	7.992	8.011	72	212	24	6.848	8.038	103	1.333	25
122	LISCATE	373	394	5	20	1	288	394	—	88	1
123	LISSONE	6.987	7.386	80	281	23	6.263	7.334	81	1.817	24
124	LIVRAGA	603	580	1	33	—	450	569	3	209	—
125	LOCATE DI TRIULZI	1.386	1.716	20	76	3	1.125	1.717	20	519	4
126	LODI	8.946	10.786	169	517	40	8.472	10.741	200	3.335	76

## segue TAV. 3 — Popolazione residente per sesso e stato civile

Codice dei Comuni	COMUNI	MASCHI					FEMMINE				
		CELIBI	CONIUGATI	SEPARATI LEGALMENTE	VEDOVI	DIVORZIATI	NUBILI	CONIUGATE	SEPARATE LEGALMENTE	VEDOVE	DIVORZIATE
127	LODI VECCHIO	1.298	1.427	10	63	3	1.122	1.407	13	380	8
128	MACCASTORNA	24	24	—	4	—	15	24	—	11	—
129	MACHERIO	1.514	1.625	11	56	1	1.382	1.619	13	358	2
130	MAGENTA	5.423	5.810	78	249	24	4.744	5.843	92	1.530	32
131	MAGNAGO	1.514	1.697	7	73	7	1.446	1.712	11	411	2
132	MAIRAGO	254	245	1	20	1	222	244	1	56	—
133	MALEO	754	830	6	60	—	654	827	2	291	1
134	MARCALLO CON CASONE	1.110	1.233	8	43	—	963	1.226	9	298	—
135	MARUDO	195	195	2	12	—	150	193	—	48	—
136	MASATE	341	423	4	25	—	319	421	3	103	1
137	MASSALENGO	649	676	5	30	—	507	674	5	133	1
138	MEDA	4.736	4.960	35	169	9	4.424	4.963	40	1.123	11
139	MEDIGLIA	1.486	1.534	18	41	7	1.237	1.513	19	305	10
140	MELEGNANO	3.762	4.668	68	241	19	3.451	4.665	70	1.530	21
141	MELETI	137	116	—	9	—	83	116	1	39	—
142	MELZO	3.843	4.608	51	178	13	3.425	4.591	59	1.211	17
143	MERLINO	197	188	2	9	—	141	187	3	32	—
144	MESERO	633	678	2	27	—	548	675	2	164	1
145	MEZZAGO	623	678	8	30	—	497	679	7	197	—
146	MILANO	326.959	390.234	13.012	17.637	4.799	318.606	390.033	16.408	117.630	9.455
147	MISINTO	751	872	12	38	2	684	884	8	173	—
148	MONTANASO LOMBARDO	350	380	7	16	1	266	385	1	54	1
149	MONZA	26.649	30.457	530	1.058	133	25.467	30.467	642	7.501	241
150	MORIMONDO	278	220	2	12	—	225	219	4	53	—
151	MOTTA VISCONTI	1.096	1.365	15	96	5	906	1.356	9	398	3
152	MUGGIO'	4.298	4.777	71	165	10	3.737	4.762	64	898	14
153	MULAZZANO	773	751	10	40	3	610	743	9	227	2
154	NERVIANO	3.415	3.915	38	135	9	3.187	3.887	30	915	12
155	NOSATE	137	166	2	5	1	105	158	—	60	1
156	NOVA MILANESE	4.604	4.992	54	159	15	4.002	5.010	52	812	7
157	NOVATE MILANESE	4.316	5.419	69	170	12	3.819	5.400	87	1.167	25
158	NOVIGLIO	332	331	5	8	1	263	328	4	50	2
159	OPERA	2.349	3.116	73	58	20	2.198	3.098	62	490	21
160	ORIO LITTA	388	433	7	24	—	321	435	2	131	2
161	ORNAGO	519	551	5	28	1	478	551	2	151	—
162	OSPEDALETTO LODIGIANO	305	385	2	17	—	225	379	2	111	—
163	OSSAGO LODIGIANO	242	237	3	13	1	197	238	1	77	1
164	OSSONA	713	848	4	39	4	674	835	3	203	2
165	OZZERO	306	321	5	16	—	240	318	10	66	1
166	PADERNO DUGNANO	8.752	10.032	108	339	34	7.623	10.013	129	2.058	41
167	PANTIGLIATE	937	1.094	14	27	4	796	1.083	11	194	6
168	PARABIAGO	4.748	5.486	54	241	11	4.221	5.449	52	1.430	19
169	PAULLO	1.690	2.028	21	81	5	1.509	2.026	24	458	9
170	PERO	2.514	2.788	37	84	20	2.070	2.760	43	444	21
171	PESCHIERA BORROMEO	3.011	3.502	121	83	22	2.501	3.475	88	524	26
172	PESSANO CON BORNAGO	1.063	1.104	10	47	5	985	1.124	10	255	5
173	PIEVE EMANUELE	2.097	2.237	44	39	11	1.812	2.221	42	245	20
174	PIEVE FISSIRAGA	209	187	3	2	—	180	183	5	39	—
175	PIOLTELLO	7.118	7.579	119	206	30	6.079	7.572	136	1.218	41
176	POGLIANO MILANESE	1.582	1.672	20	52	—	1.379	1.670	16	324	5
177	POZZO D'ADDA	557	592	5	22	1	421	593	5	131	1
178	POZZUOLO MARTESANA	1.243	1.368	13	53	4	1.094	1.375	16	367	2
179	PREGNANA MILANESE	1.250	1.390	16	54	6	1.062	1.398	11	244	7
180	RENATE	776	820	6	28	—	628	819	2	198	3
181	RESCALDINA	2.609	2.881	23	109	9	2.174	2.923	17	720	9
182	RHO	11.338	12.785	188	454	37	10.197	12.720	212	2.680	55
183	ROBECCHETTO CON INDUNO	786	949	8	38	1	749	950	8	233	—
184	ROBECCO SUL NAVIGLIO	1.096	1.140	9	47	1	851	1.133	6	281	3
185	RODANO	561	620	16	16	3	455	618	14	88	5
186	RONCELLO	321	385	2	17	—	261	386	—	103	1
187	RONCO BRIANTINO	363	460	3	14	1	387	458	2	128	—
188	ROSATE	709	823	5	23	1	619	831	7	224	—
189	ROZZANO	9.147	9.424	175	232	40	8.234	9.403	220	1.283	72

## segue TAV. 3 — Popolazione residente per sesso e stato civile

Codice dei Comuni	COMUNI	MASCHI					FEMMINE				
		CELIBI	CONIUGATI	SEPARATI LEGALMENTE	VEDOVI	DIVORZIATI	NUBILI	CONIUGATE	SEPARATE LEGALMENTE	VEDOVE	DIVORZIATE
190	SALERANO SUL LAMBRO	356	388	2	17	2	289	387	5	102	1
191	SAN COLOMBANO AL LAMBRO	1.923	1.700	14	100	11	1.171	1.635	18	568	5
192	SAN DONATO MILANESE	7.415	8.160	153	180	43	6.560	8.141	169	1.081	60
193	SAN FIORANO	350	377	1	11	—	299	380	—	106	1
194	SAN GIORGIO SU LEGNANO	1.361	1.522	12	73	2	1.174	1.515	8	386	—
195	SAN GIULIANO MILANESE	6.742	7.875	109	231	29	5.666	7.854	158	1.459	40
196	SAN MARTINO IN STRADA	667	704	6	34	1	453	694	7	152	2
197	SAN ROCCO AL PORTO	725	761	2	33	—	591	768	4	224	2
198	SANT'ANGELO LODIGIANO	2.714	2.724	21	127	6	2.255	2.726	22	810	7
199	SANTO STEFANO LODIGIANO	456	423	4	43	1	337	422	7	132	2
200	SANTO STEFANO TICINO	634	807	6	36	2	546	801	7	163	—
201	SAN VITTORE OLONA	1.486	1.681	22	59	4	1.308	1.675	20	398	4
202	SAN ZENONE AL LAMBRO	356	447	6	12	3	338	444	5	84	2
203	SECUGNAGO	364	392	3	18	1	302	392	5	111	—
204	SEDRIANO	1.801	2.095	17	93	4	1.560	2.086	14	578	7
205	SEGRATE	6.952	7.733	236	175	67	6.206	7.774	250	1.004	110
206	SENAGO	4.090	4.464	60	144	18	3.431	4.441	68	819	21
207	SENNA LODIGIANA	476	522	9	37	2	353	509	4	194	1
208	SEREGNO	8.594	9.093	99	340	19	8.256	9.109	109	2.239	33
209	SESTO SAN GIOVANNI	20.432	24.561	525	873	127	18.433	24.610	607	5.464	201
210	SETTALA	1.059	1.066	13	41	2	888	1.064	8	178	8
211	SETTIMO MILANESE	2.435	3.075	41	93	11	2.114	3.050	34	604	18
212	SEVESO	4.057	4.303	22	150	4	3.702	4.296	36	1.026	9
213	SOLARO	2.161	2.382	24	83	3	1.935	2.362	29	377	10
214	SOMAGLIA	683	706	5	42	2	532	709	4	200	1
215	SORDIO	317	385	3	17	—	260	380	2	64	1
216	SOVICO	1.443	1.631	13	67	1	1.348	1.629	9	385	1
217	SULBIATE	496	551	—	32	1	500	551	1	171	—
240	TAVAZZANO CON VILLAVESCO	814	905	9	35	2	584	902	4	205	4
218	TERRANOVA DEI PASSERINI	179	158	—	11	—	119	156	—	48	—
219	TREZZANO ROSA	324	373	4	9	1	282	373	7	99	1
220	TREZZANO SUL NAVIGLIO	4.015	4.545	109	92	35	3.573	4.579	112	579	46
221	TREZZO SULL'ADDA	2.245	2.584	18	134	6	2.009	2.578	24	708	7
222	TRIBIANO	258	245	7	6	—	212	237	3	50	1
223	TRIUGGIO	1.515	1.559	7	63	2	1.404	1.564	12	398	1
224	TRUCCAZZANO	867	849	10	45	2	594	846	10	224	1
225	TURANO LODIGIANO	361	318	3	26	—	252	321	4	94	—
226	TURBIGO	1.449	1.892	32	80	2	1.346	1.884	21	531	2
227	USMATE VELATE	1.370	1.515	14	46	2	1.086	1.511	11	383	6
228	VALERA FRATTA	176	203	2	7	—	165	207	1	40	—
249	VANZAGHELLO	996	1.117	8	36	2	925	1.122	8	293	1
229	VANZAGO	1.111	1.324	10	53	2	949	1.333	12	341	4
230	VAPRIO D'ADDA	1.306	1.521	17	80	6	1.226	1.501	11	408	4
231	VAREDO	2.720	3.046	17	109	3	2.440	3.032	24	603	6
232	VEDANO AL LAMBRO	1.471	1.707	19	55	6	1.382	1.703	23	352	7
233	VEDUGGIO CON COLZANO	924	979	5	55	1	823	977	6	218	1
234	VERANO BRIANZA	1.965	1.941	11	71	2	1.674	1.933	13	362	3
235	VERMEZZO	359	368	7	12	2	280	368	7	97	2
236	VERNATE	418	513	5	25	3	352	511	4	143	5
237	VIGNATE	1.119	1.295	10	55	7	936	1.281	12	244	5
248	VILLA CORTESE	1.221	1.326	14	40	4	1.073	1.313	7	276	—
238	VILLANOVA DEL SILLARO	269	242	1	10	1	199	232	—	61	—
239	VILLASANTA	2.345	2.653	22	102	6	2.138	2.651	32	715	14
241	VIMERCATE	4.981	5.832	83	198	13	4.883	5.832	80	1.429	15
242	VIMODRONE	3.040	3.690	67	108	16	2.734	3.711	66	784	27
243	VITTUONE	1.434	1.687	15	70	7	1.243	1.675	16	378	9
244	VIZZOLO PREDABISSI	373	434	3	18	3	321	425	6	64	1
245	ZELO BUON PERSICO	785	825	17	31	3	638	814	11	196	2
246	ZELO SURRIGONE	110	96	4	7	1	67	95	1	24	1
247	ZIBIDO SAN GIACOMO	754	796	16	31	2	571	788	11	171	3
	<b>TOTALE PROVINCIA</b>	<b>868.037</b>	<b>998.018</b>	<b>21.048</b>	<b>39.301</b>	<b>6.854</b>	<b>798.920</b>	<b>996.836</b>	<b>25.152</b>	<b>251.560</b>	<b>12.382</b>

## TAV. 4 - Popolazione residente

A —

Codice dei Comuni	COMUNI	CLASSI QUINQUENNALI DI ETÀ (anni)										
		Meno di 5	5 - 9	10 - 14	15 - 19	20 - 24	25 - 29	30 - 34	35 - 39	40 - 44	45 - 49	50 - 54
001	ABBADIA CERRETO	20	25	24	23	20	16	25	21	23	21	14
002	ABBIATEGRASSO	1.321	1.814	2.031	2.069	1.767	1.748	1.898	1.724	2.163	1.986	1.838
003	AGRATE BRIANZA	571	717	805	854	760	738	904	731	806	724	642
004	AICURZIO	101	105	116	111	123	126	126	108	115	99	111
005	ALBAIRATE	161	217	198	228	206	210	239	189	194	203	181
006	ALBIATE	242	315	302	411	326	307	323	263	323	321	342
007	ARCONATE	259	347	382	349	332	310	367	326	362	282	263
008	ARCORE	823	1.083	1.113	1.137	1.042	1.025	1.192	1.031	1.178	1.013	974
009	ARESE	1.048	1.606	1.659	1.146	744	941	1.485	1.738	1.655	1.008	675
010	ARLUNO	436	563	593	684	595	649	670	567	688	605	583
011	ASSAGO	179	204	172	169	173	243	267	227	204	144	126
012	BAREGGIO	724	869	920	893	872	937	998	853	951	896	738
013	BARLASSINA	285	429	494	487	441	392	427	392	441	393	369
014	BASIANO	163	190	153	163	125	189	212	170	145	133	97
015	BASIGLIO	65	66	61	44	57	68	102	93	66	40	36
016	BELLINZAGO LOMBARDO	161	184	186	185	170	207	266	198	205	168	145
017	BELLUSCO	338	488	473	446	390	431	509	427	463	390	321
018	BERNAREGGIO	314	435	441	473	418	436	493	433	481	437	393
019	BERNATE TICINO	160	184	180	211	198	169	202	157	194	205	171
020	BERTONICO	51	90	80	69	64	69	92	83	83	69	86
021	BESANA IN BRIANZA	660	848	942	943	818	775	906	773	863	751	761
022	BESATE	65	66	99	115	105	106	103	86	106	103	123
023	BIASSONO	431	637	663	728	655	618	705	626	698	669	570
024	BINASCO	241	350	455	419	406	326	417	409	501	466	402
025	BOFFALORA D'ADDA	39	52	81	65	63	52	62	56	83	55	64
026	BOFFALORA SOPRA TICINO	206	282	286	318	283	340	309	248	292	229	246
027	BOLLATE	2.412	3.248	3.676	3.763	3.298	3.277	3.353	3.100	3.423	3.056	2.745
028	BORGHETTO LODIGIANO	164	227	224	258	238	217	238	215	238	254	260
029	BORGO SAN GIOVANNI	95	86	89	81	103	84	98	84	75	94	65
030	BOVISIO-MASCIAGO	576	786	946	951	900	860	806	764	848	787	684
031	BREMBIO	134	153	178	182	156	164	170	187	191	170	180
032	BRESSO	1.707	2.672	3.070	2.804	2.052	2.002	2.727	2.792	3.078	2.660	2.042
033	BRIOSCO	311	359	410	410	382	370	411	360	372	310	283
034	BRUGHERIO	1.695	2.393	2.476	2.528	2.009	2.091	2.364	2.275	2.442	2.041	1.784
035	BUBBIANO	43	51	40	47	41	55	64	44	51	40	36
036	BUCCINASCO	1.035	1.338	1.249	1.025	855	1.083	1.516	1.318	1.267	829	676
037	BURAGO DI MOLGORA	274	406	311	241	231	277	433	383	321	218	163
038	BUSCATE	255	311	298	316	328	321	308	292	316	283	261
039	BUSNAGO	156	269	258	271	220	228	252	228	263	233	198
040	BUSSERO	279	377	365	360	301	374	450	383	360	296	225
041	BUSTO GAROLFO	617	864	935	1.030	913	826	840	678	876	797	739
042	CALVIGNASCO	15	22	27	32	30	15	28	24	31	30	34
043	CAMAIRAGO	24	44	34	40	38	34	41	24	43	27	47
044	CAMBIAGO	198	247	241	235	201	256	309	227	266	201	205
045	CAMPARADA	60	69	88	99	91	57	81	66	83	87	81
046	CANEGRATE	607	886	1.036	1.043	839	754	817	828	914	845	778
047	CAPONAGO	178	179	233	263	216	204	212	204	228	239	223
048	CARATE BRIANZA	820	1.076	1.215	1.358	1.157	1.023	1.057	952	1.202	1.084	1.007
049	CARNATE	349	420	459	465	393	470	531	455	499	415	352
050	CARPIANO	58	92	96	112	90	94	89	85	99	106	77
051	CARUGATE	667	889	878	821	707	800	889	762	796	674	557
052	CASALETTO LODIGIANO	67	80	100	108	113	73	100	70	90	86	101
053	CASALMAIOCCO	88	95	97	89	89	86	127	100	100	82	80
054	CASALPUSTERLENGO	666	912	1.127	1.104	915	880	1.026	933	1.126	975	957
055	CASARILE	128	125	113	167	125	155	170	112	149	110	110
056	CASELLE LANDI	91	108	123	138	114	135	128	101	111	137	114
057	CASELLE LURANI	54	74	83	85	81	73	81	72	87	73	66
058	CASOREZZO	255	327	313	284	262	338	348	265	291	251	242
059	CASSANO D'ADDA	892	1.119	1.207	1.199	1.027	1.116	1.307	1.071	1.132	990	987
060	CASSINA DE'PECCHI	917	1.057	955	744	690	1.013	1.385	1.152	949	652	482
061	CASSINETTA DI LUGAGNANO	59	60	76	87	106	69	77	60	71	91	82
062	CASTANO PRIMO	500	604	715	740	690	627	689	588	704	593	689
063	CASTELNUOVO BOCCA D'ADDA	73	101	107	135	112	111	109	93	130	104	114

## per sesso e classe di età

## TOTALE

TOTALE						PARTICOLARI CLASSI DI ETÀ (anni)								Codice dei Comuni
55 - 59	60 - 64	65 - 69	70 - 74	75 e più	TOTALE	Meno di 3	3 - 5	6 - 10	11 - 13	14 - 17	18	19 - 20	21 - 24	
18	10	18	10	9	297	12	11	30	12	21	4	7	15	001
1.715	1.059	1.293	1.193	1.424	27.043	740	893	1.871	1.237	1.743	375	755	1.388	002
586	356	364	293	263	10.114	316	379	756	477	686	174	298	621	003
123	54	67	65	61	1.611	60	56	111	70	94	22	36	107	004
167	96	122	96	121	2.828	99	100	218	128	173	54	85	153	005
292	184	195	167	152	4.465	127	183	306	178	326	72	152	252	006
232	155	175	142	119	4.402	144	179	343	245	308	59	131	260	007
846	479	576	424	437	14.373	449	570	1.113	662	948	223	379	854	008
466	256	312	263	292	15.294	599	715	1.706	1.000	1.056	196	357	574	009
519	340	372	318	365	8.547	263	274	569	359	557	122	237	490	010
99	64	56	39	44	2.410	107	114	201	99	133	29	77	137	011
624	390	421	399	341	11.826	426	469	887	524	747	193	345	687	012
326	170	201	191	187	5.625	158	192	462	300	397	91	184	352	013
78	51	57	40	40	2.006	82	117	185	93	138	21	52	106	014
24	24	25	17	20	808	44	37	63	35	40	7	21	46	015
135	98	86	77	86	2.557	100	96	190	109	140	44	71	136	016
303	180	250	159	147	5.715	199	243	482	277	384	81	155	314	017
356	219	240	207	242	6.018	162	241	434	271	374	94	164	341	018
141	92	121	86	92	2.563	97	95	181	121	152	39	90	158	019
84	46	53	52	72	1.143	23	45	91	47	55	18	21	54	020
735	466	546	455	580	11.822	364	454	882	551	767	195	345	653	021
107	74	89	72	82	1.501	43	31	78	60	90	19	41	88	022
486	334	327	245	229	8.621	227	308	650	409	599	133	279	509	023
356	202	252	234	275	5.711	138	157	387	254	361	98	156	320	024
48	31	32	25	41	849	23	27	54	52	56	13	26	49	025
223	137	166	137	141	3.843	109	143	289	183	253	61	114	223	026
2.170	1.334	1.350	1.058	1.035	42.298	1.357	1.673	3.343	2.225	3.085	757	1.322	2.635	027
250	145	176	153	237	3.494	93	105	229	140	205	57	97	185	028
61	36	37	31	30	1.149	48	59	92	52	72	16	33	82	029
609	395	429	378	370	11.089	342	379	828	561	733	209	374	733	030
174	101	118	116	133	2.507	75	86	158	115	150	39	54	126	031
1.518	915	1.006	881	724	32.650	903	1.257	2.813	1.831	2.449	508	925	1.619	032
241	167	173	139	152	4.850	170	200	388	241	336	77	161	299	033
1.419	870	912	707	706	28.712	954	1.160	2.479	1.491	2.062	478	893	1.584	034
40	23	35	26	24	660	23	30	47	24	33	9	28	28	035
487	290	253	192	215	13.628	538	743	1.361	748	892	189	331	700	036
172	91	124	86	74	3.805	145	200	404	179	225	42	81	187	037
247	134	161	164	185	4.180	149	178	291	183	262	56	130	259	038
162	104	121	91	99	3.153	83	125	266	145	226	55	101	173	039
213	130	151	104	113	4.481	158	185	383	225	308	62	115	246	040
631	407	401	320	328	11.202	329	438	878	582	827	194	401	710	041
17	13	22	15	23	378	8	11	22	19	22	7	14	23	042
43	15	18	24	20	516	10	26	36	23	32	8	11	34	043
182	119	149	115	122	3.273	108	132	248	146	203	39	80	166	044
65	45	43	39	42	1.096	32	35	80	53	75	18	47	67	045
605	344	401	335	293	11.325	326	429	935	615	883	184	368	671	046
164	88	105	97	80	2.913	112	97	192	142	207	54	95	170	047
925	567	586	534	606	15.169	487	562	1.096	733	1.066	283	472	927	048
336	211	205	152	164	5.876	197	225	437	286	391	86	156	308	049
76	40	58	51	58	1.281	45	24	94	67	80	25	40	73	050
495	298	328	201	226	9.988	365	475	888	549	651	169	305	560	051
83	59	67	39	36	1.272	42	43	74	72	80	24	41	92	052
65	40	56	37	30	1.261	47	58	94	64	76	20	28	71	053
869	544	639	508	558	13.739	379	454	955	682	916	212	415	711	054
95	43	45	53	54	1.754	80	70	127	63	130	32	50	106	055
132	95	109	111	106	1.853	59	56	108	68	118	32	40	93	056
57	32	39	30	33	1.020	27	44	72	57	71	13	39	54	057
196	133	138	130	133	3.906	156	160	334	181	242	53	107	208	058
882	589	660	559	581	15.318	516	570	1.165	709	1.000	235	418	831	059
366	252	238	181	163	11.196	502	613	1.051	577	679	126	274	541	060
82	39	48	49	43	1.099	34	35	65	46	66	18	35	89	061
602	412	488	360	450	9.451	266	344	644	393	612	163	279	548	062
124	97	92	96	113	1.711	42	54	99	56	109	25	56	87	063

## segue TAV. 4 — Popolazione residente

A —

Codice dei Comuni	COMUNI	CLASSI QUINQUENNALI DI ETÀ (anni)										
		Meno di 5	5 - 9	10 - 14	15 - 19	20 - 24	25 - 29	30 - 34	35 - 39	40 - 44	45 - 49	50 - 54
064	CASTIGLIONE D'ADDA	250	306	329	371	314	311	317	259	359	287	279
065	CASTIRAGA VIDARDO	56	90	95	87	80	63	62	98	82	65	76
066	CAVACURTA	23	49	63	55	41	45	58	43	59	55	41
067	CAVENAGO D'ADDA	100	101	121	160	118	125	132	126	132	117	129
068	CAVENAGO DI BRIANZA	341	395	380	377	353	363	434	335	341	305	267
069	CERIANO LAGHETTO	284	402	381	419	330	333	376	366	367	354	323
070	CERNUSCO SUL NAVIGLIO	1.384	1.913	2.125	2.036	1.648	1.631	2.072	1.931	2.168	1.876	1.654
071	CERRO AL LAMBRO	108	169	170	138	128	113	154	147	181	130	91
072	CERRO MAGGIORE	813	1.144	1.100	1.096	1.120	1.057	1.118	903	1.019	935	885
073	CERVIGNANO D'ADDA	46	50	49	69	62	53	59	48	68	58	50
074	CESANO BOSCONI	1.794	2.373	2.294	1.985	1.585	2.136	2.595	2.287	2.199	1.627	1.220
075	CESANO MADERNO	1.697	2.404	2.830	3.127	2.690	2.300	2.220	2.010	2.571	2.359	2.124
076	CESATE	466	550	624	689	671	656	676	489	566	554	589
077	CINISELLO BALSAMO	4.703	6.663	7.333	7.058	5.861	6.104	7.047	6.425	6.831	5.582	4.624
078	CISLIANO	165	208	200	166	186	224	250	193	204	140	164
079	CODOGNO	677	978	1.108	1.183	993	974	1.103	962	1.140	1.027	1.074
080	COGLIATE	441	519	528	549	460	527	533	465	514	427	415
081	COLOGNO MONZESE	3.625	4.712	4.850	4.514	3.989	4.250	4.692	4.151	4.162	3.530	2.909
082	COLTURANO	64	70	70	87	68	85	59	76	68	69	57
083	COMAZZO	39	69	74	74	82	71	74	68	65	75	52
084	CONCOREZZO	648	923	1.061	1.050	835	855	976	891	1.057	908	840
085	CORBETTA	690	906	948	979	804	816	1.072	817	935	911	835
086	CORMANO	943	1.373	1.724	1.700	1.349	1.291	1.361	1.476	1.679	1.436	1.403
087	CORNAREDO	992	1.227	1.330	1.201	1.047	1.188	1.414	1.270	1.353	1.084	906
088	CORNATE D'ADDA	510	565	643	603	535	610	598	507	618	495	490
089	CORNEGLIANO LAUDENSE	98	125	132	115	92	113	141	109	143	90	83
090	CORNO GIOVINE	54	78	86	102	96	79	81	66	87	97	83
091	CORNOVECCHIO	13	21	24	17	17	13	25	18	19	20	14
092	CORREZZANA	66	128	127	117	82	109	106	98	105	79	74
093	CORSICO	2.324	3.648	4.043	3.393	2.706	2.766	3.683	3.661	3.780	3.078	2.466
094	CORTE PALASIO	72	62	72	83	96	83	80	70	80	65	87
095	CRESPIATICA	65	83	103	111	83	104	99	84	91	107	75
096	CUGGIONO	337	439	491	534	464	506	565	431	531	448	445
097	CUSAGO	82	115	155	148	102	113	142	119	143	147	127
098	CUSANO MILANINO	1.145	1.630	1.690	1.775	1.446	1.540	1.749	1.622	1.803	1.639	1.401
099	DAIRAGO	300	300	332	336	326	378	337	272	299	273	229
100	DESIO	1.948	2.503	2.717	2.960	2.535	2.478	2.650	2.237	2.514	2.305	2.122
101	DRESANO	130	188	208	187	126	138	194	224	208	136	101
102	FOMBIO	78	92	109	120	113	112	96	84	100	107	116
103	GAGGIANO	419	569	498	472	491	556	671	527	525	458	422
104	GALGAGNANO	16	25	32	35	22	26	23	26	22	30	18
105	GARBAGNATE MILANESE	1.729	2.251	2.073	1.939	1.684	1.982	2.309	1.859	1.877	1.483	1.204
106	GESSATE	160	251	316	327	276	249	254	213	376	307	293
107	GIUSSANO	1.191	1.509	1.706	1.837	1.690	1.534	1.397	1.278	1.479	1.428	1.345
108	GORGONZOLA	805	1.101	1.164	1.171	1.020	976	1.223	1.065	1.211	1.045	978
109	GRAFFIGNANA	128	162	191	179	158	177	190	151	189	167	130
110	GREZZAGO	69	102	81	119	117	111	103	90	94	105	79
111	GUARDAMIGLIO	161	178	184	198	190	194	196	165	195	176	163
112	GUDO VISCONTI	33	60	44	36	35	41	56	47	43	39	41
113	INVERUNO	431	530	546	591	566	549	588	501	574	572	523
114	INZAGO	459	557	650	704	587	536	638	544	621	618	593
115	LACCHIARELLA	258	392	417	462	394	438	465	372	474	424	444
116	LAINATE	1.185	1.522	1.704	1.637	1.355	1.341	1.563	1.372	1.574	1.348	1.123
117	LAZZATE	339	415	470	492	457	456	424	326	362	377	342
118	LEGNANO	2.415	3.407	3.940	3.798	3.419	3.451	3.739	3.388	3.578	3.237	3.294
119	LENTATE SUL SEVESO	742	1.031	1.054	1.069	970	943	1.020	918	1.037	891	842
120	LESMO	314	417	399	398	342	402	460	405	408	354	316
121	LIMBIATE	2.024	2.751	2.933	3.190	2.786	2.444	2.520	2.266	2.565	2.349	2.130
122	LISCATE	91	118	128	140	117	115	130	110	139	99	103
123	LISSONE	1.600	2.134	2.484	2.789	2.437	2.236	2.138	1.919	2.411	2.153	2.085
124	LIVRAGA	101	153	184	184	191	154	166	138	205	177	176
125	LOCATE DI TRIULZI	286	417	507	525	418	430	497	462	512	501	475
126	LODI	1.890	2.750	3.212	3.237	2.839	2.723	3.020	2.814	3.317	3.066	3.172

## per sesso e classe di età

## TOTALE

						PARTICOLARI CLASSI DI ETÀ (anni)									Codice dei Comuni
55 - 59	60 - 64	65 - 69	70 - 74	75 e più	TOTALE	Meno di 3	3 - 5	6 - 10	11 - 13	14 - 17	18	19 - 20	21 - 24		
246	168	193	190	214	4.393	134	176	312	191	316	60	133	248	064	
62	25	33	31	36	1.041	31	39	94	53	75	12	43	61	065	
51	13	34	46	31	707	8	21	57	34	54	7	23	27	066	
147	76	96	71	102	1.853	57	66	99	70	116	38	62	92	067	
232	149	178	116	128	4.694	206	224	383	223	317	76	144	273	068	
269	155	205	139	158	4.861	157	207	388	236	330	81	166	251	069	
1.334	806	880	770	734	24.962	776	908	2.013	1.309	1.684	406	728	1.282	070	
92	51	80	50	48	1.850	63	87	163	100	127	26	46	101	071	
831	505	596	475	510	14.107	474	568	1.141	643	897	206	450	894	072	
61	35	39	28	31	806	22	35	43	32	59	9	31	45	073	
959	587	538	422	407	25.008	1.017	1.216	2.396	1.374	1.751	365	621	1.291	074	
1.716	906	1.138	874	773	31.739	990	1.144	2.462	1.740	2.531	614	1.148	2.119	075	
562	400	409	289	239	8.429	268	283	582	385	539	136	256	551	076	
3.818	2.522	2.490	1.924	1.772	80.757	2.600	3.286	6.938	4.396	5.984	1.288	2.464	4.662	077	
167	77	94	77	81	2.596	96	107	209	119	143	36	61	154	078	
1.013	668	800	638	823	15.161	391	463	974	704	933	242	451	781	079	
324	203	236	187	171	6.499	249	287	532	321	445	99	190	374	080	
2.312	1.389	1.383	1.052	920	52.440	2.081	2.417	4.766	2.951	3.850	814	1.609	3.202	081	
60	26	36	32	36	963	37	43	66	41	73	14	25	60	082	
64	27	28	35	35	932	16	36	67	45	70	11	29	64	083	
698	410	439	357	382	12.330	368	444	985	621	855	217	382	645	084	
759	463	571	479	521	12.506	394	478	911	559	823	178	348	636	085	
1.103	621	706	566	516	19.247	510	626	1.533	1.013	1.432	316	601	1.058	086	
760	484	534	412	421	15.623	564	651	1.306	771	1.014	219	434	838	087	
428	281	372	264	248	7.767	284	327	582	383	510	131	209	430	088	
73	43	54	49	49	1.509	58	64	125	84	99	21	44	67	089	
99	59	67	51	63	1.248	25	42	85	44	90	17	39	74	090	
21	9	11	8	14	264	7	12	21	13	12	5	8	14	091	
59	32	42	41	35	1.300	43	46	129	78	103	25	28	68	092	
2.032	1.287	1.419	1.091	1.092	42.469	1.238	1.702	3.803	2.497	2.938	634	1.163	2.139	093	
92	44	41	33	48	1.108	40	48	57	48	71	18	29	74	094	
82	56	45	51	57	1.296	36	44	96	53	87	25	38	66	095	
363	262	372	311	288	6.787	200	221	449	285	451	83	204	372	096	
111	58	56	54	61	1.733	47	62	123	101	112	30	48	79	097	
1.202	819	877	707	697	21.742	633	809	1.620	1.037	1.479	337	602	1.169	098	
202	96	125	125	122	4.052	167	198	300	195	289	55	134	256	099	
1.852	1.077	1.206	1.002	1.176	33.282	1.140	1.313	2.534	1.611	2.394	567	1.077	2.027	100	
95	67	53	63	34	2.152	76	86	194	128	171	32	52	100	101	
108	64	73	58	73	1.503	44	46	102	62	101	21	43	93	102	
360	223	298	212	227	6.928	236	294	555	302	392	85	190	395	103	
17	6	18	10	5	331	10	9	33	18	24	7	10	19	104	
977	607	616	534	787	23.911	964	1.202	2.218	1.285	1.637	364	657	1.349	105	
237	158	168	154	132	3.871	84	117	260	196	280	50	133	210	106	
1.100	643	744	558	602	20.041	696	779	1.557	1.034	1.457	368	698	1.344	107	
834	505	559	454	535	14.646	461	531	1.126	705	986	203	444	805	108	
154	83	114	79	99	2.351	70	78	177	114	150	31	70	128	109	
75	43	53	28	28	1.297	39	49	101	46	97	16	52	88	110	
164	109	120	100	109	2.602	101	102	171	113	151	40	89	144	111	
33	20	18	16	14	576	13	31	55	27	36	4	10	32	112	
446	257	310	270	288	7.542	246	281	551	317	451	131	245	442	113	
502	263	304	240	296	8.112	257	296	601	379	556	135	283	450	114	
405	245	285	254	292	6.021	148	186	390	262	370	78	186	303	115	
938	564	599	501	475	18.801	653	803	1.607	1.017	1.396	323	550	1.054	116	
289	190	191	138	136	5.404	203	195	436	289	408	89	187	366	117	
3.119	2.142	2.313	2.037	2.410	49.687	1.326	1.688	3.628	2.375	3.166	710	1.395	2.691	118	
740	443	561	532	480	13.273	410	522	1.047	643	872	196	405	771	119	
276	179	195	148	144	5.157	179	213	419	243	319	82	141	274	120	
1.552	842	885	735	686	32.658	1.128	1.386	2.835	1.734	2.611	595	1.225	2.170	121	
73	46	60	53	42	1.564	57	61	115	80	104	34	55	88	122	
1.751	1.094	1.138	948	959	30.276	936	1.064	2.244	1.439	2.256	527	1.077	1.901	123	
173	97	114	103	132	2.448	57	65	173	103	144	42	79	150	124	
410	258	340	279	269	6.586	161	213	429	301	432	88	199	330	125	
3.067	1.945	2.206	1.806	2.218	43.282	1.085	1.302	2.835	1.934	2.701	621	1.169	2.281	126	

## segue TAV. 4 — Popolazione residente

A —

Codice dei Comuni	COMUNI	CLASSI QUINQUENNALI DI ETÀ (anni)										
		Meno di 5	5 - 9	10 - 14	15 - 19	20 - 24	25 - 29	30 - 34	35 - 39	40 - 44	45 - 49	50 - 54
127	LODI VECCHIO	385	428	469	451	401	471	478	370	444	395	391
128	MACCASTORNA	8	5	6	4	6	8	3	5	6	8	6
129	MACHERIO	415	499	566	558	465	474	560	440	549	469	386
130	MAGENTA	1.236	1.729	1.851	2.034	1.762	1.602	1.792	1.593	1.813	1.659	1.592
131	MAGNAGO	425	514	586	546	465	488	563	480	526	470	437
132	MAIRAGO	56	72	87	77	85	84	69	69	69	66	64
133	MALEO	182	202	236	247	249	227	226	170	243	252	266
134	MARCALLO CON CASONE	305	384	376	373	323	343	434	343	361	295	266
135	MARUDO	48	55	52	67	66	52	61	47	66	58	58
136	MASATE	93	109	127	114	111	122	148	105	140	110	92
137	MASSALENGO	203	224	212	180	205	258	260	176	170	170	151
138	MEDA	1.308	1.618	1.721	1.749	1.611	1.603	1.659	1.399	1.548	1.390	1.278
139	MEDIGLIA	390	498	552	595	488	414	513	446	500	416	376
140	MELEGNANO	847	1.112	1.433	1.491	1.188	1.155	1.240	1.275	1.591	1.384	1.300
141	MELETI	15	36	30	36	25	37	26	33	33	29	41
142	MELZO	888	1.316	1.428	1.437	1.225	1.214	1.414	1.241	1.580	1.324	1.272
143	MERLINO	52	53	60	63	66	67	62	50	58	32	45
144	MESERO	149	193	200	190	199	226	224	190	244	197	179
145	MEZZAGO	131	220	210	228	198	204	208	168	246	216	171
146	MILANO	63.360	92.595	108.515	118.017	108.857	101.729	110.872	112.008	124.258	117.855	119.241
147	MISINTO	230	278	282	269	272	263	287	245	236	216	218
148	MONTANASO LOMBARDO	112	112	131	116	87	129	132	138	110	91	87
149	MONZA	6.040	8.350	10.286	10.442	8.642	7.991	9.012	9.041	10.297	9.094	8.449
150	MORIMONDO	51	73	101	101	77	65	69	66	74	73	62
151	MOTTA VISCONTI	264	330	356	398	376	379	407	330	384	376	333
152	MUGGIO'	1.058	1.496	1.722	1.706	1.327	1.374	1.505	1.430	1.609	1.420	1.112
153	MULAZZANO	177	210	213	273	226	207	264	189	227	240	230
154	NERVIANO	896	1.111	1.316	1.311	1.067	1.212	1.287	1.060	1.303	1.053	1.002
155	NOSATE	23	34	43	51	34	33	31	46	49	54	52
156	NOVA MILANESE	1.344	1.626	1.770	1.807	1.529	1.578	1.747	1.390	1.553	1.292	1.100
157	NOVATE MILANESE	1.177	1.567	1.572	1.580	1.400	1.628	1.855	1.638	1.675	1.457	1.219
158	NOVIGLIO	69	138	113	125	108	93	132	101	113	91	69
159	OPERA	896	1.029	978	728	621	1.070	1.363	1.104	1.018	743	549
160	ORIO LITTA	105	122	122	128	137	120	136	108	128	138	115
161	ORNAGO	82	167	192	212	151	127	188	170	180	181	134
162	OSPEDALETTO LODIGIANO	65	92	97	89	99	80	112	106	119	89	88
163	OSSAGO LODIGIANO	53	72	73	84	64	72	73	68	78	67	69
164	OSSONA	186	231	270	289	225	261	253	226	263	220	212
165	OZZERO	85	112	77	107	99	97	109	87	99	97	70
166	PADERNO DUGNANO	2.239	2.950	3.170	3.453	3.017	2.966	3.163	2.741	3.013	2.865	2.635
167	PANTIGLIATE	331	346	348	342	290	337	379	328	371	299	209
168	PARABIAGO	1.246	1.565	1.713	1.752	1.559	1.578	1.736	1.411	1.680	1.520	1.515
169	PAULLO	475	598	676	643	579	584	649	592	672	573	485
170	PERO	701	868	895	914	848	898	967	796	819	779	672
171	PESCHIERA BORROMEO	1.024	1.180	1.097	958	788	1.197	1.491	1.284	1.188	825	610
172	PESSANO CON BORNAGO	267	320	390	408	336	358	346	321	369	336	292
173	PIEVE EMANUELE	695	1.051	935	624	618	817	868	951	781	433	269
174	PIEVE FISSIRAGA	50	70	76	75	58	57	57	58	57	50	65
175	PIOLTELLO	2.075	2.553	2.775	2.621	2.349	2.549	2.579	2.223	2.391	2.008	1.701
176	POGLIANO MILANESE	429	566	577	583	534	531	551	481	551	435	453
177	POZZO D'ADDA	142	182	178	183	161	179	194	167	201	158	128
178	POZZUOLO MARTESANA	304	392	445	451	358	414	421	405	469	365	375
179	PREGNANA MILANESE	358	461	447	439	401	415	507	433	446	365	320
180	RENATE	188	231	253	298	236	270	266	186	272	215	184
181	RESCALDINA	621	830	964	966	886	820	859	731	872	828	821
182	RHO	2.958	3.858	4.093	4.270	3.793	3.820	4.075	3.666	3.916	3.448	3.196
183	ROBECCHETTO CON INDUNO	195	292	291	306	279	256	290	225	308	261	226
184	ROBECCO SUL NAVIGLIO	289	326	357	332	327	349	376	289	348	307	320
185	RODANO	194	235	216	149	134	187	268	292	194	145	110
186	RONCELLO	99	84	103	101	127	125	130	81	104	107	123
187	RONCO BRIANTINO	109	110	158	149	140	110	127	130	151	116	125
188	ROSATE	184	220	237	233	236	229	260	193	239	220	231
189	ROZZANO	1.876	3.426	4.686	4.235	2.484	2.146	2.698	3.344	3.940	3.104	2.096



## per sesso e classe di età

## TOTALE

TOTALE						PARTICOLARI CLASSI DI ETÀ (anni)								Codice dei Comuni
55 - 59	60 - 64	65 - 69	70 - 74	75 e più	TOTALE	Meno di 3	3 - 5	6 - 10	11 - 13	14 - 17	18	19 - 20	21 - 24	
299	197	184	181	187	5.731	217	253	427	283	381	92	146	335	127
10	4	2	4	17	102	6	3	5	3	5	1	2	4	128
368	223	255	182	172	6.581	226	285	515	360	428	125	187	377	129
1.451	838	1.025	900	948	23.825	676	886	1.769	1.098	1.625	408	765	1.385	130
400	239	290	239	212	6.880	244	263	560	345	441	109	206	368	131
76	40	43	42	45	1.044	28	44	74	53	64	19	28	67	132
220	144	155	172	234	3.425	99	118	211	144	214	43	88	199	133
284	176	241	185	201	4.890	175	209	375	228	328	55	134	257	134
51	36	31	20	27	795	27	29	52	32	56	13	26	53	135
88	76	78	70	57	1.640	56	53	113	75	104	25	36	92	136
143	104	87	67	70	2.680	120	127	215	133	162	27	65	175	137
1.059	623	724	579	601	20.470	721	896	1.655	1.022	1.411	338	685	1.279	138
303	183	191	164	141	6.170	220	260	518	343	485	113	198	386	139
1.153	722	920	780	904	18.495	473	538	1.246	869	1.198	287	488	972	140
42	15	41	22	40	501	7	13	36	15	35	5	12	19	141
1.066	664	718	575	634	17.996	480	656	1.333	850	1.219	286	489	981	142
48	36	30	21	16	759	31	28	59	35	58	8	26	49	143
129	85	125	107	93	2.730	85	98	204	133	121	47	93	150	144
144	81	117	83	94	2.719	82	82	230	128	193	40	85	147	145
<b>111.125</b>	<b>77.782</b>	<b>84.276</b>	<b>70.662</b>	<b>83.621</b>	<b>1.604.773</b>	<b>36.047</b>	<b>43.051</b>	<b>97.885</b>	<b>65.055</b>	<b>95.151</b>	<b>22.853</b>	<b>44.968</b>	<b>86.334</b>	<b>146</b>
190	109	139	89	101	3.424	137	162	272	168	220	45	113	214	147
76	41	33	34	32	1.461	57	76	118	74	109	19	35	70	148
7.092	4.430	5.001	4.319	4.659	123.145	3.343	4.154	8.813	6.269	8.710	2.009	3.631	6.831	149
50	37	39	35	40	1.013	31	37	67	67	83	17	40	61	150
321	202	273	236	284	5.249	147	170	334	205	343	83	146	296	151
906	526	624	517	464	18.796	594	719	1.596	1.008	1.440	320	594	1.038	152
209	112	127	100	164	3.168	98	114	212	127	205	55	109	179	153
869	518	560	508	470	15.543	482	618	1.141	800	1.120	241	464	835	154
26	29	37	45	48	635	9	21	38	19	45	9	25	19	155
946	547	583	487	408	19.707	730	911	1.705	1.061	1.425	365	651	1.228	156
1.050	666	737	642	621	20.484	669	816	1.585	945	1.278	303	586	1.114	157
51	30	38	26	27	1.324	45	49	139	60	113	21	39	87	158
390	241	278	234	243	11.485	505	587	1.034	591	669	120	230	516	159
104	59	70	57	94	1.743	61	68	128	69	92	33	41	122	160
153	91	107	72	79	2.286	35	77	172	121	178	40	61	120	161
86	67	69	73	95	1.426	35	46	98	58	70	15	43	77	162
62	41	47	40	47	1.010	29	39	72	42	72	12	30	50	163
170	129	145	123	122	3.325	106	136	224	171	231	50	100	183	164
58	47	56	48	35	1.283	51	53	111	47	72	14	51	81	165
2.102	1.251	1.350	1.114	1.100	39.129	1.262	1.522	3.006	1.913	2.783	715	1.265	2.363	166
190	108	110	101	77	4.166	195	192	361	197	293	59	130	230	167
1.238	776	880	755	787	21.711	682	880	1.577	1.052	1.400	334	663	1.247	168
383	236	251	245	210	7.851	279	302	605	408	573	113	227	464	169
542	324	285	245	228	10.781	394	477	879	499	795	166	333	683	170
525	346	351	269	220	13.353	596	629	1.207	656	805	192	343	619	171
277	167	168	128	125	4.608	160	163	345	246	307	80	179	241	172
215	133	138	126	114	8.768	379	489	1.107	554	573	110	190	521	173
43	32	25	18	17	808	30	31	73	43	72	12	23	45	174
1.376	848	859	642	549	30.098	1.195	1.339	2.616	1.664	2.249	498	938	1.874	175
279	204	216	153	177	6.720	230	308	560	343	491	115	217	425	176
123	94	106	65	67	2.328	79	98	182	105	158	32	56	136	177
337	176	257	194	172	5.535	171	207	400	276	385	75	157	279	178
236	169	173	128	140	5.438	218	201	481	272	371	72	165	326	179
211	117	132	116	105	3.280	118	106	256	146	226	65	97	192	180
690	390	461	342	393	11.474	346	443	869	579	766	196	380	688	181
2.742	1.813	1.922	1.540	1.556	50.666	1.685	1.945	4.018	2.429	3.423	895	1.537	3.040	182
213	142	159	133	146	3.722	109	133	309	167	241	55	128	221	183
260	142	194	148	203	4.567	156	185	340	209	286	63	124	268	184
82	51	57	46	36	2.396	107	134	238	123	139	32	52	103	185
89	55	55	44	49	1.476	50	64	89	61	82	23	47	98	186
115	70	80	69	57	1.816	63	64	117	104	133	25	47	113	187
207	111	170	117	155	3.242	104	129	205	155	200	42	84	191	188
1.378	775	814	625	603	38.230	1.046	1.343	3.820	2.812	3.831	741	1.194	1.920	189

## segue TAV. 4 — Popolazione residente

A —

Codice dei Comuni	COMUNI	CLASSI QUINQUENNALI DI ETÀ (anni)										
		Meno di 5	5 - 9	10 - 14	15 - 19	20 - 24	25 - 29	30 - 34	35 - 39	40 - 44	45 - 49	50 - 54
190	SALERANO SUL LAMBRO	101	111	103	98	115	148	135	101	116	97	102
191	SAN COLOMBANO AL LAMBRO	288	385	440	494	431	390	454	440	502	541	544
192	SAN DONATO MILANESE	1.654	2.645	3.048	3.228	2.397	2.211	2.454	2.613	2.930	2.645	2.240
193	SAN FIORANO	102	128	107	101	102	108	122	111	112	93	80
194	SAN GIORGIO SU LEGNANO	310	416	492	485	444	415	426	420	463	464	421
195	SAN GIULIANO MILANESE	1.776	2.424	2.599	2.495	2.142	2.239	2.624	2.339	2.585	2.287	1.797
196	SAN MARTINO IN STRADA	168	187	221	184	202	201	240	194	207	180	183
197	SAN ROCCO AL PORTO	132	164	248	246	222	212	213	171	215	217	232
198	SANT'ANGELO LODIGIANO	671	811	876	938	783	869	875	817	808	804	722
199	SANTO STEFANO LODIGIANO	87	121	119	127	129	108	125	122	121	125	126
200	SANTO STEFANO TICINO	190	190	222	228	236	253	270	180	205	187	214
201	SAN VITTORE OLONA	363	460	519	549	490	475	508	474	532	463	471
202	SAN ZENONE AL LAMBRO	149	148	121	104	91	175	202	122	123	89	89
203	SECUGNAGO	82	103	89	115	122	120	109	100	103	108	113
204	SEDRIANO	509	628	664	649	583	652	640	586	612	590	508
205	SEGRATE	1.815	2.820	3.081	2.581	1.888	1.909	2.655	2.893	3.210	2.381	1.715
206	SENAGO	1.044	1.419	1.465	1.634	1.451	1.402	1.379	1.217	1.375	1.262	1.107
207	SENNA LODIGIANA	99	123	138	155	136	126	134	129	158	128	148
208	SEREGNO	2.154	2.907	3.099	3.243	2.821	2.878	2.846	2.504	2.976	2.642	2.397
209	SESTO SAN GIOVANNI	4.780	7.053	7.524	7.692	6.850	6.726	7.442	7.296	7.870	7.078	6.509
210	SETTALA	305	379	405	386	318	328	373	333	337	297	254
211	SETTIMO MILANESE	660	956	955	860	725	824	1.050	923	939	812	759
212	SEVESO	1.046	1.432	1.427	1.557	1.417	1.276	1.372	1.200	1.265	1.195	1.165
213	SOLARO	621	802	830	841	724	731	776	684	659	611	563
214	SOMAGLIA	154	207	211	221	210	184	214	189	219	217	203
215	SORDIO	87	121	118	111	82	109	161	107	125	87	84
216	SOVICO	369	474	486	500	463	502	494	467	483	452	402
217	SULBIATE	129	137	179	183	185	170	185	157	175	150	157
240	TAVAZZANO CON VILLAVESCO	191	255	248	260	264	248	287	263	276	262	228
218	TERRANOVA DEI PASSERINI	33	40	59	63	70	33	52	31	44	53	41
219	TREZZANO ROSA	100	108	102	101	97	123	122	94	109	98	103
220	TREZZANO SUL NAVIGLIO	1.058	1.505	1.730	1.686	1.238	1.267	1.503	1.506	1.747	1.331	1.025
221	TREZZO SULL'ADDA	480	718	792	834	728	761	799	695	870	765	643
222	TRIBIANO	93	87	81	80	84	86	93	77	85	63	52
223	TRIUGGIO	385	508	508	515	467	515	522	455	528	431	423
224	TRUCCAZZANO	175	244	253	289	244	249	265	217	283	236	217
225	TURANO LODIGIANO	72	95	91	106	98	118	104	91	88	89	95
226	TURBIGO	354	511	571	524	495	499	541	481	554	538	457
227	USMATE VELATE	342	417	442	486	452	455	491	420	475	416	389
228	VALERA FRATTA	40	70	62	58	59	53	68	65	53	38	55
249	VANZAGHELLO	278	324	367	353	330	344	366	334	332	271	269
229	VANZAGO	263	364	391	413	365	346	403	375	427	354	328
230	VAPRIO D'ADDA	295	390	462	460	413	417	444	362	446	418	442
231	VAREDO	679	901	1.020	1.062	975	938	937	873	922	811	817
232	VEDANO AL LAMBRO	358	491	599	571	451	406	496	612	651	494	459
233	VEDUGGIO CON COLZANO	250	316	308	368	311	297	306	257	275	261	274
234	VERANO BRIANZA	572	707	684	679	628	672	696	524	637	556	469
235	VERMEZZO	79	133	154	118	97	87	106	140	118	108	81
236	VERNATE	104	133	148	132	155	140	171	107	151	133	145
237	VIGNATE	285	410	423	391	355	371	454	336	397	351	302
248	VILLA CORTESE	319	474	459	449	391	376	444	338	416	370	316
238	VILLANOVA DEL SILLARO	64	76	76	81	90	67	86	67	68	60	68
239	VILLASANTA	613	748	833	847	717	745	872	744	838	771	696
241	VIMERCATE	1.354	1.821	1.876	1.742	1.499	1.636	2.064	1.902	1.929	1.534	1.386
242	VIMODRONE	962	1.048	1.123	1.155	1.033	1.256	1.278	1.091	1.165	990	887
243	VITTUONE	405	501	508	523	434	446	558	487	515	455	409
244	VIZZOLO PREDABISSI	110	152	133	128	121	122	140	138	140	127	106
245	ZELO BUON PERSICO	203	275	251	274	236	249	257	250	226	243	218
246	ZELO SURREIGONE	23	26	28	26	27	31	29	26	28	24	34
247	ZIBIDO SAN GIACOMO	188	288	269	241	236	212	250	224	252	194	198
	<b>TOTALE PROVINCIA</b>	<b>201.030</b>	<b>278.278</b>	<b>310.741</b>	<b>319.433</b>	<b>281.453</b>	<b>276.872</b>	<b>306.833</b>	<b>289.620</b>	<b>320.716</b>	<b>288.327</b>	<b>272.088</b>

## per sesso e classe di età

## TOTALE

TOTALE						PARTICOLARI CLASSI DI ETÀ (anni)									Codice dei Comuni
55 - 59	60 - 64	65 - 69	70 - 74	75 e più	TOTALE	Meno di 3	3 - 5	6 - 10	11 - 13	14 - 17	18	19 - 20	21 - 24		
102	52	72	42	54	1.549	53	70	102	66	90	15	44	88	190	
608	360	397	410	461	7.145	170	196	393	274	358	121	197	329	191	
1.555	730	633	475	504	31.962	915	1.200	2.755	1.777	2.736	603	1.109	1.877	192	
102	67	72	61	57	1.525	59	63	131	65	84	14	42	82	193	
361	227	275	214	220	6.053	165	213	438	313	396	88	187	347	194	
1.495	875	999	781	706	30.163	960	1.256	2.484	1.590	2.084	494	869	1.699	195	
155	96	104	77	121	2.720	82	121	203	138	150	33	75	160	196	
226	140	162	139	171	3.110	71	99	174	141	214	55	78	180	197	
715	448	494	359	422	11.412	390	433	818	523	783	168	329	635	198	
128	94	83	85	127	1.827	48	65	114	72	104	22	55	103	199	
195	104	127	111	90	3.002	107	118	200	140	179	38	94	190	200	
405	265	258	231	194	6.657	187	263	466	322	454	99	190	400	201	
83	54	56	49	42	1.697	80	102	147	71	89	19	32	73	202	
114	68	82	73	87	1.588	48	53	98	57	85	25	47	98	203	
482	282	335	243	292	8.255	304	341	630	393	546	126	227	466	204	
1.243	673	621	486	536	30.507	990	1.287	2.968	1.855	2.270	473	856	1.486	205	
922	525	523	441	390	17.556	620	680	1.465	889	1.343	258	605	1.153	206	
141	86	112	129	165	2.107	48	68	134	73	136	21	57	114	207	
2.120	1.307	1.448	1.199	1.350	37.891	1.283	1.378	2.998	1.856	2.671	624	1.188	2.226	208	
5.429	3.584	3.807	3.099	3.094	95.833	2.629	3.388	7.333	4.423	6.392	1.463	2.795	5.476	209	
184	104	131	100	93	4.327	170	207	380	257	309	81	129	260	210	
621	355	394	329	313	11.475	352	473	1.013	539	758	163	278	580	211	
967	596	596	539	555	17.605	592	709	1.465	835	1.247	316	600	1.115	212	
488	315	288	216	217	9.366	350	411	819	506	665	181	300	586	213	
165	95	123	115	157	2.884	89	109	210	125	174	39	84	173	214	
86	38	46	42	25	1.429	52	55	130	64	90	29	32	67	215	
422	249	298	222	244	6.527	206	249	476	306	415	93	178	369	216	
134	91	112	81	78	2.303	73	80	146	108	146	37	67	156	217	
193	132	134	89	134	3.464	112	126	248	153	216	49	98	216	240	
41	22	31	29	29	671	20	21	40	38	52	18	17	59	218	
95	56	54	58	53	1.473	64	59	109	52	82	21	41	80	219	
753	389	393	260	294	17.685	558	754	1.600	1.033	1.463	276	580	953	220	
614	383	442	397	392	10.313	253	368	732	468	677	154	330	570	221	
45	21	26	17	29	1.019	63	49	83	50	74	12	25	69	222	
362	236	255	216	199	6.525	217	282	502	309	418	100	186	369	223	
244	146	137	138	111	3.448	90	119	253	163	218	59	113	190	224	
93	61	55	65	58	1.379	45	43	100	53	80	26	39	76	225	
421	284	354	312	343	7.239	201	254	522	332	449	98	218	381	226	
328	232	243	187	169	5.944	189	229	428	269	386	106	159	373	227	
47	32	45	32	24	801	25	28	73	27	56	9	18	53	228	
254	170	183	159	174	4.508	153	180	348	206	294	78	137	256	249	
316	208	233	164	189	5.139	145	184	387	230	327	80	150	293	229	
417	265	304	248	297	6.080	165	215	389	274	401	90	170	316	230	
659	384	423	307	292	12.000	367	489	923	608	885	214	379	772	231	
317	228	208	198	186	6.725	182	260	529	363	495	90	209	342	232	
231	119	154	119	143	3.989	133	178	326	174	288	73	135	246	233	
380	209	213	170	179	7.975	332	397	693	394	575	128	239	512	234	
78	40	59	51	53	1.502	50	44	152	81	122	16	42	74	235	
120	77	114	83	66	1.979	53	86	121	89	116	28	57	122	236	
270	176	169	150	124	4.964	151	219	422	236	364	57	139	276	237	
281	165	191	161	124	5.274	176	252	455	273	381	73	160	322	248	
61	38	45	28	40	1.015	38	42	74	44	69	12	36	72	238	
649	397	481	335	392	10.678	341	398	783	523	674	170	312	557	239	
1.218	843	994	718	830	23.346	780	914	1.854	1.148	1.473	338	578	1.207	241	
619	390	441	371	434	14.243	522	631	1.088	680	929	223	410	838	242	
343	227	263	242	218	6.534	210	281	526	304	422	100	174	354	243	
74	39	44	36	38	1.648	58	78	150	87	104	29	43	95	244	
168	116	133	104	119	3.322	104	144	273	146	232	54	99	187	245	
27	18	19	20	20	406	16	11	26	18	24	4	7	24	246	
171	122	111	85	102	3.143	102	134	298	154	201	44	101	188	247	
<b>240.753</b>	<b>157.591</b>	<b>172.463</b>	<b>142.925</b>	<b>158.985</b>	<b>4.018.108</b>	<b>113.231</b>	<b>137.048</b>	<b>289.716</b>	<b>186.478</b>	<b>262.744</b>	<b>61.203</b>	<b>117.143</b>	<b>223.372</b>		

## segue TAV. 4 — Popolazione residente

B —

Codice dei Comuni	COMUNI	CLASSI QUINQUENNALI DI ETÀ (anni)										
		Meno di 5	5 - 9	10 - 14	15 - 19	20 - 24	25 - 29	30 - 34	35 - 39	40 - 44	45 - 49	50 - 54
001	ABBADIA CERRETO	7	15	9	10	10	7	12	12	16	11	7
002	ABBIATEGRASSO	699	992	999	1.039	907	859	922	865	1.053	991	903
003	AGRATE BRIANZA	274	373	394	452	416	354	454	378	388	350	328
004	AICURZIO	50	53	60	57	65	73	68	54	61	42	46
005	ALBAIRATE	87	116	101	134	103	103	125	103	101	102	91
006	ALBIATE	124	165	139	205	173	166	156	137	158	144	169
007	ARCONATE	129	181	181	168	177	143	191	166	188	144	125
008	ARCORE	443	580	591	576	499	503	599	512	606	487	491
009	ARESE	520	799	874	587	387	395	660	877	907	568	374
010	ARLUNO	219	292	311	353	299	325	338	295	337	310	277
011	ASSAGO	97	100	91	80	85	112	136	124	109	74	59
012	BAREGGIO	367	429	487	433	415	471	506	442	479	461	363
013	BARLASSINA	141	218	258	262	214	199	196	207	217	198	166
014	BASIANO	66	100	95	75	54	82	112	95	76	75	43
015	BASIGLIO	38	32	29	19	32	33	47	50	37	22	22
016	BELLINZAGO LOMBARDO	84	98	104	99	79	105	146	95	109	81	77
017	BELLUSCO	164	252	250	210	181	211	240	223	235	208	152
018	BERNAREGGIO	163	236	247	240	213	214	257	211	236	242	168
019	BERNATE TICINO	77	89	94	101	95	87	99	85	95	103	86
020	BERTONICO	40	48	39	36	34	31	46	49	51	32	49
021	BESANA IN BRIANZA	322	439	485	466	438	382	446	395	426	379	370
022	BESATE	25	34	50	51	47	53	55	51	46	55	55
023	BIASSONO	236	312	352	373	339	310	346	307	364	333	278
024	BINASCO	122	163	231	213	209	160	208	193	246	241	211
025	BOFFALORA D'ADDA	19	25	39	32	33	24	34	27	53	27	37
026	BOFFALORA SOPRA TICINO	110	139	136	148	142	161	161	136	160	111	113
027	BOLLATE	1.224	1.650	1.919	1.922	1.612	1.638	1.654	1.555	1.712	1.513	1.373
028	BORGHETTO LODIGIANO	89	116	125	129	118	118	118	113	127	124	135
029	BORGO SAN GIOVANNI	42	38	39	40	50	43	50	47	36	49	36
030	BOVISIO-MASCIAGO	325	393	457	491	449	435	396	375	440	376	349
031	BREMBIO	63	73	92	94	90	82	101	94	106	84	90
032	BRESSO	868	1.366	1.578	1.447	1.078	950	1.317	1.286	1.548	1.386	1.039
033	BRIOSCO	161	184	214	212	193	188	212	184	185	161	144
034	BRUGHERIO	884	1.241	1.259	1.310	1.013	989	1.199	1.110	1.258	1.003	911
035	BUBBIANO	23	34	20	27	20	26	29	32	24	26	14
036	BUCCINASCO	542	643	659	524	433	450	762	677	698	439	362
037	BURAGO DI MOLGORA	139	200	169	125	104	123	205	200	171	112	88
038	BUSCATE	136	159	157	161	154	160	156	149	173	140	127
039	BUSNAGO	71	128	140	138	106	109	116	108	143	119	94
040	BUSSERO	142	191	187	158	135	183	231	190	196	145	119
041	BUSTO GAROLFO	339	444	475	548	464	413	421	349	431	388	366
042	CALVIGNASCO	10	13	9	17	16	9	11	13	15	13	17
043	CAMAIRAGO	12	24	15	24	18	17	26	15	27	11	18
044	CAMBIAGO	98	128	119	121	100	135	157	124	136	101	99
045	CAMPARADA	31	30	38	55	48	32	39	33	39	46	40
046	CANEGRATE	315	451	527	563	439	377	417	401	447	455	383
047	CAPONAGO	98	83	108	131	94	103	116	95	126	111	111
048	CARATE BRIANZA	422	549	629	707	599	501	522	450	600	547	473
049	CARNATE	187	234	244	257	196	228	276	231	234	219	177
050	CARPIANO	35	55	54	61	45	56	54	37	52	56	43
051	CARUGATE	333	450	477	422	356	376	453	389	411	341	281
052	CASALETTO LODIGIANO	32	38	57	48	59	38	54	32	45	41	48
053	CASALMAIOCCO	40	46	49	46	36	41	60	55	52	51	42
054	CASALPUSTERLENGO	345	452	578	587	470	456	507	446	585	504	469
055	CASARILE	62	75	57	80	66	67	92	64	74	59	63
056	CASELLE LANDI	49	53	59	72	56	69	69	61	64	68	60
057	CASELLE LURANI	27	39	44	43	41	39	42	39	48	35	35
058	CASOREZZO	132	156	172	150	117	166	177	144	148	135	121
059	CASSANO D'ADDA	433	584	631	605	491	561	675	558	564	490	490
060	CASSINA DE'PECCHI	465	549	484	408	298	455	701	597	515	364	259
061	CASSINETTA DI LUGAGNANO	27	33	44	39	56	39	39	33	38	43	39
062	CASTANO PRIMO	256	308	374	379	347	299	369	290	353	286	331
063	CASTELNUOVO BOCCA D'ADDA	47	55	53	70	66	57	62	49	75	51	63

## per sesso e classe di età

## MASCHI

						PARTICOLARI CLASSI DI ETÀ (anni)									Codice dei Comuni
55 - 59	60 - 64	65 - 69	70 - 74	75 e più	TOTALE	Meno di 3	3 - 5	6 - 10	11 - 13	14 - 17	18	19 - 20	21 - 24		
6	6	6	4	4	142	5	2	18	3	12	1	4	6	001	
818	471	548	456	473	12.995	389	499	991	600	884	182	384	707	002	
257	160	135	112	69	4.894	149	197	380	225	374	87	154	343	003	
56	31	19	16	13	764	31	26	58	33	53	9	20	55	004	
86	41	56	33	48	1.430	57	53	115	66	100	30	47	73	005	
117	84	72	65	50	2.124	68	93	157	77	157	41	85	128	006	
105	63	71	59	49	2.140	74	85	180	119	143	25	74	136	007	
385	224	240	173	127	7.036	234	319	586	351	487	124	177	411	008	
231	111	135	96	95	7.616	294	357	861	536	536	99	189	295	009	
246	149	151	129	103	4.134	138	130	305	183	288	60	125	245	010	
56	26	29	11	15	1.204	52	68	96	53	60	18	45	61	011	
291	189	189	157	109	5.788	230	224	447	289	346	91	182	322	012	
169	81	83	68	73	2.750	80	98	227	161	217	53	95	162	013	
34	19	27	22	11	986	30	56	99	60	67	8	22	48	014	
16	8	14	9	7	415	26	20	29	18	18	3	12	24	015	
63	39	41	24	28	1.272	53	46	102	65	69	27	41	61	016	
144	78	106	66	36	2.756	101	111	254	155	175	36	85	140	017	
162	101	98	84	71	2.943	78	133	230	153	207	45	82	171	018	
71	32	55	35	34	1.238	46	47	90	62	70	21	40	80	019	
41	27	25	16	25	589	20	26	49	25	32	7	7	31	020	
327	200	208	165	171	5.619	171	239	453	278	388	104	164	353	021	
56	34	48	35	36	731	15	13	36	32	46	10	18	37	022	
229	161	133	92	76	4.241	129	155	323	220	290	70	161	264	023	
164	87	108	85	95	2.736	77	72	177	137	186	53	74	162	024	
25	12	14	10	11	422	11	11	29	27	24	7	14	25	025	
102	54	77	50	48	1.848	60	73	136	93	122	26	54	111	026	
1.075	636	587	394	340	20.804	683	846	1.709	1.159	1.604	389	668	1.269	027	
128	64	79	58	77	1.718	50	56	118	71	107	33	51	91	028	
37	13	16	16	10	562	18	27	38	25	41	6	16	38	029	
296	170	187	146	118	5.403	181	226	403	271	364	109	203	358	030	
77	49	52	51	56	1.254	36	42	75	63	72	22	30	72	031	
749	404	429	334	248	16.027	458	657	1.417	941	1.279	257	479	849	032	
110	66	80	52	36	2.382	81	104	203	128	174	39	82	153	033	
690	403	372	253	204	14.099	489	611	1.279	767	1.046	266	445	804	034	
20	12	18	10	6	341	13	18	30	12	17	7	14	13	035	
236	140	105	77	74	6.821	279	372	665	403	467	92	167	356	036	
81	36	54	38	18	1.863	76	99	201	101	109	23	43	85	037	
115	62	76	70	53	2.048	78	100	145	103	131	32	54	124	038	
78	44	51	34	28	1.507	32	66	129	78	122	26	44	86	039	
95	57	62	37	31	2.159	83	95	195	114	140	22	56	108	040	
302	185	168	131	95	5.519	184	246	430	304	431	102	218	355	041	
9	6	9	7	8	182	5	7	12	6	13	3	7	12	042	
26	10	8	8	13	272	6	10	23	8	18	6	5	17	043	
87	43	52	43	35	1.578	50	70	130	67	112	15	42	80	044	
36	21	18	13	11	530	16	17	35	23	43	7	30	31	045	
300	150	161	140	87	5.613	168	216	481	307	474	102	198	349	046	
75	43	35	33	26	1.388	63	47	91	70	92	31	46	74	047	
439	248	233	197	192	7.308	250	282	589	345	563	151	240	486	048	
152	91	94	57	56	2.933	111	122	236	153	217	45	85	149	049	
33	20	21	20	26	668	28	16	56	34	42	17	22	35	050	
232	141	144	81	69	4.956	199	218	455	292	345	88	160	281	051	
39	35	33	24	15	638	17	24	36	37	42	10	20	48	052	
32	19	22	16	14	621	21	28	41	35	42	10	15	25	053	
413	221	274	218	164	6.689	201	228	475	352	474	121	218	363	054	
43	18	18	21	23	882	39	35	71	30	74	11	24	56	055	
69	40	50	48	36	923	27	32	54	35	56	20	17	48	056	
27	15	15	14	6	509	15	24	36	30	34	6	19	30	057	
92	60	56	50	49	1.925	83	78	158	108	128	25	54	93	058	
414	245	259	211	185	7.396	256	284	615	359	505	126	203	396	059	
176	105	105	75	53	5.609	260	292	564	287	363	80	131	227	060	
44	19	16	15	14	538	15	20	34	28	27	8	18	49	061	
278	199	208	149	127	4.553	140	172	325	213	319	80	131	284	062	
50	41	50	39	39	867	29	34	46	31	55	13	35	48	063	

## segue TAV. 4 — Popolazione residente

B —

Codice dei Comuni	COMUNI	CLASSI QUINQUENNALI DI ETÀ (anni)										
		Meno di 5	5 - 9	10 - 14	15 - 19	20 - 24	25 - 29	30 - 34	35 - 39	40 - 44	45 - 49	50 - 54
064	CASTIGLIONE D'ADDA	134	143	164	194	161	159	174	157	184	146	130
065	CASTIRAGA VIDARDO	23	42	46	38	41	32	27	47	43	36	36
066	CAVACURTA	9	29	39	25	19	21	32	18	38	33	18
067	CAVENAGO D'ADDA	54	42	65	83	64	69	75	62	74	60	55
068	CAVENAGO DI BRIANZA	188	204	204	196	170	166	215	174	163	167	134
069	CERIANO LAGHETTO	126	217	194	197	164	165	175	177	195	171	168
070	CERNUSCO SUL NAVIGLIO	712	991	1.110	1.023	828	787	1.003	927	1.077	953	826
071	CERRO AL LAMBRO	56	80	83	64	68	56	74	75	104	72	46
072	CERRO MAGGIORE	427	567	580	567	552	553	543	471	508	452	430
073	CERVIGNANO D'ADDA	30	26	30	36	32	26	30	26	28	33	31
074	CESANO BOSCONI	900	1.228	1.190	1.038	755	976	1.298	1.166	1.162	867	652
075	CESANO MADERNO	887	1.217	1.476	1.600	1.441	1.148	1.086	1.006	1.272	1.225	1.070
076	CESATE	247	287	311	363	340	350	324	261	295	273	285
077	CINISELLO BALSAMO	2.370	3.457	3.726	3.600	2.855	3.030	3.480	3.152	3.459	2.835	2.365
078	CISLIANO	78	107	98	89	74	128	128	102	115	68	85
079	CODOGNO	345	517	536	608	515	487	543	487	537	490	522
080	COGLIATE	216	271	298	291	223	238	288	238	268	217	207
081	COLOGNO MONZESE	1.891	2.487	2.471	2.366	1.961	2.047	2.329	2.134	2.131	1.809	1.492
082	COLTURANO	38	35	39	55	30	51	34	41	32	34	32
083	COMAZZO	19	49	42	36	47	36	35	37	37	41	23
084	CONCOREZZO	348	473	570	536	418	426	478	433	506	467	441
085	CORBETTA	355	477	470	481	402	397	530	416	456	456	410
086	CORMANO	506	705	869	851	675	637	679	721	836	726	674
087	CORNAREDO	496	635	652	601	506	558	693	647	706	571	454
088	CORNATE D'ADDA	253	296	331	288	267	311	315	245	315	248	249
089	CORNEGLIANO LAUDENSE	53	61	70	63	49	53	69	58	72	57	41
090	CORNO GIOVINE	28	36	46	54	49	38	45	36	43	56	41
091	CORNOVECCHIO	6	11	14	11	11	7	14	13	11	14	9
092	CORREZZANA	36	76	69	51	45	55	52	51	54	43	35
093	CORSICO	1.204	1.878	2.073	1.741	1.381	1.329	1.699	1.829	1.959	1.608	1.224
094	CORTE PALASIO	43	34	45	41	55	47	43	40	46	30	48
095	CRESPIATICA	29	44	56	50	45	55	49	51	41	58	35
096	CUGGIONO	182	233	248	270	224	245	276	227	273	223	217
097	CUSAGO	37	66	80	70	54	58	65	62	78	68	66
098	CUSANO MILANINO	569	888	882	957	712	737	879	794	910	821	690
099	DAIRAGO	149	157	180	156	158	178	178	130	153	143	121
100	DESIO	1.030	1.298	1.379	1.501	1.285	1.240	1.278	1.149	1.217	1.163	1.051
101	DRESANO	55	84	104	91	61	63	93	113	119	75	58
102	FOMBIO	38	45	53	67	55	59	53	49	48	54	61
103	GAGGIANO	215	291	286	248	237	276	337	276	284	248	212
104	GALGAGNANO	9	13	19	19	13	10	14	15	13	15	8
105	GARBAGNATE MILANESE	874	1.142	1.056	1.007	805	934	1.150	1.010	950	796	604
106	GESSATE	74	129	161	179	141	119	140	99	179	155	149
107	GIUSSANO	629	757	873	965	865	747	735	608	732	737	635
108	GORGONZOLA	408	579	581	555	530	467	604	533	622	520	464
109	GRAFFIGNANA	57	91	103	77	74	99	98	77	97	81	70
110	GREZZAGO	32	50	43	59	56	58	50	51	48	49	44
111	GUARDAMIGLIO	87	95	92	96	88	96	111	86	92	99	77
112	GUDO VISCONTI	18	29	24	15	20	14	26	29	27	20	20
113	INVERUNO	218	267	274	310	270	272	300	266	292	281	249
114	INZAGO	234	264	327	370	301	262	310	276	313	311	283
115	LACCHIARELLA	125	202	218	219	195	231	236	190	251	207	226
116	LAINATE	602	731	854	828	690	637	780	693	811	690	579
117	LAZZATE	206	219	233	253	225	240	219	173	183	180	162
118	LEGNANO	1.252	1.752	2.007	1.981	1.753	1.688	1.854	1.664	1.821	1.500	1.594
119	LENTATE SUL SEVESO	379	538	524	530	484	438	525	455	542	452	431
120	LESMO	169	210	201	201	162	190	235	202	207	174	140
121	LIMBIATE	1.071	1.377	1.482	1.630	1.451	1.243	1.247	1.168	1.275	1.224	1.114
122	LISCATE	55	64	68	58	64	51	67	60	71	52	51
123	LISSONE	772	1.096	1.281	1.459	1.235	1.122	1.068	950	1.176	1.082	1.013
124	LIVRAGA	61	80	92	102	106	82	99	65	104	101	77
125	LOCATE DI TRIULZI	159	198	259	266	216	217	263	237	251	261	236
126	LODI	968	1.436	1.670	1.634	1.458	1.335	1.522	1.349	1.580	1.507	1.503

## per sesso e classe di età

## MASCHI

						PARTICOLARI CLASSI DI ETÀ (anni)								Codice dei Comuni
55 - 59	60 - 64	65 - 69	70 - 74	75 e più	TOTALE	Meno di 3	3 - 5	6 - 10	11 - 13	14 - 17	18	19 - 20	21 - 24	
119	73	87	71	71	2.167	71	88	157	89	162	27	75	127	064
33	11	14	14	17	500	17	12	47	24	38	5	16	31	065
27	5	12	18	17	360	5	9	35	20	28	2	9	13	066
70	34	44	30	38	919	35	27	48	35	59	17	40	47	067
102	65	79	39	42	2.308	115	124	193	119	176	36	74	125	068
133	68	87	56	46	2.339	68	103	205	116	169	32	76	129	069
636	358	329	267	206	12.033	400	473	1.050	686	854	192	361	648	070
47	18	32	27	17	919	33	38	80	51	61	11	27	50	071
383	222	247	181	139	6.822	259	280	571	349	465	115	214	440	072
29	16	22	10	9	414	15	20	24	19	29	6	16	25	073
488	269	226	160	135	12.510	516	615	1.228	721	919	182	327	603	074
841	424	476	342	229	15.740	500	611	1.269	896	1.293	330	587	1.135	075
260	177	183	114	74	4.144	146	145	302	189	287	71	127	281	076
1.824	1.142	1.089	731	580	39.695	1.296	1.698	3.614	2.201	3.053	649	1.254	2.243	077
84	30	41	27	30	1.284	44	54	103	56	80	17	34	58	078
415	283	308	201	233	7.027	195	248	506	333	481	125	228	405	079
157	90	89	67	57	3.215	124	146	276	179	255	43	96	180	080
1.149	670	592	432	371	26.332	1.077	1.256	2.513	1.523	1.967	414	857	1.569	081
33	13	9	18	18	512	24	21	35	19	48	6	19	25	082
34	9	13	20	14	492	9	20	45	26	34	6	16	37	083
325	191	191	130	114	6.047	201	220	520	338	433	115	199	319	084
371	208	243	176	178	6.026	204	248	463	280	411	94	167	318	085
534	295	312	229	145	9.394	278	323	795	497	700	173	321	519	086
385	207	224	162	145	7.642	293	322	673	374	485	122	212	409	087
198	118	159	90	79	3.762	153	154	303	203	235	77	98	212	088
35	18	17	23	19	758	31	36	61	42	53	13	22	38	089
51	30	25	21	17	616	12	23	41	22	50	8	15	42	090
10	4	6	3	9	153	3	6	11	8	6	4	7	8	091
28	12	20	13	12	652	21	27	76	43	50	12	13	35	092
994	583	603	397	377	20.879	646	875	1.960	1.295	1.478	327	619	1.077	093
48	23	15	14	15	587	21	33	30	30	35	11	14	44	094
47	22	20	23	17	642	14	22	50	29	41	12	21	35	095
168	106	146	114	87	3.239	114	108	238	149	229	41	100	178	096
59	34	20	23	19	859	18	34	65	55	56	14	23	42	097
572	374	350	297	206	10.638	300	430	876	552	793	177	305	575	098
97	44	47	48	41	1.980	85	97	164	98	148	22	62	124	099
858	509	503	365	337	16.163	605	667	1.341	803	1.227	291	550	1.009	100
39	30	23	26	14	1.048	31	37	90	64	86	16	29	42	101
58	27	31	21	18	737	22	23	47	31	58	13	19	45	102
166	91	128	86	84	3.465	128	150	283	173	212	48	100	183	103
9	3	7	4	2	173	5	5	20	9	13	4	5	12	104
483	279	267	205	224	11.786	471	607	1.146	637	878	174	337	634	105
100	73	72	64	47	1.881	42	49	137	95	157	29	65	110	106
539	279	310	204	181	9.796	358	425	788	522	746	187	384	679	107
399	213	231	173	170	7.049	225	283	587	365	454	91	230	418	108
70	36	48	38	28	1.144	32	35	101	62	65	16	34	57	109
29	17	30	16	8	640	19	21	54	23	50	5	28	40	110
88	51	50	38	37	1.283	61	50	87	54	72	24	44	66	111
14	12	9	7	2	286	9	17	25	13	18	—	6	18	112
223	103	133	113	84	3.655	116	154	276	164	230	69	125	205	113
226	125	137	74	74	3.887	132	144	279	198	303	73	142	225	114
192	108	120	102	99	2.921	73	90	199	146	177	36	87	151	115
443	270	252	194	119	9.173	329	394	771	534	690	161	299	527	116
147	87	83	54	46	2.710	123	113	223	145	214	52	87	179	117
1.448	930	928	755	653	23.580	707	856	1.853	1.214	1.656	365	713	1.381	118
362	189	232	197	136	6.414	215	255	541	329	445	77	215	378	119
132	73	76	62	53	2.487	98	114	208	124	157	40	71	131	120
769	402	354	287	217	16.311	617	719	1.403	884	1.305	319	661	1.103	121
38	20	28	27	19	793	36	36	61	41	48	13	24	50	122
857	511	484	376	275	14.757	444	529	1.145	722	1.200	267	568	968	123
73	45	48	36	46	1.217	34	37	94	49	86	19	41	81	124
189	112	133	105	99	3.201	94	109	195	167	217	43	105	168	125
1.415	850	919	669	643	20.458	556	682	1.475	996	1.385	300	588	1.184	126

## segue TAV. 4 — Popolazione residente

B —

Codice dei Comuni	COMUNI	CLASSI QUINQUENNALI DI ETÀ (anni)										
		Meno di 5	5 - 9	10 - 14	15 - 19	20 - 24	25 - 29	30 - 34	35 - 39	40 - 44	45 - 49	50 - 54
127	LODI VECCHIO	196	212	228	224	195	239	261	177	212	220	193
128	MACCASTORNA	3	3	3	2	2	5	—	3	4	6	3
129	MACHERIO	192	290	303	292	220	218	281	230	265	244	191
130	MAGENTA	643	902	956	1.063	902	802	897	793	909	789	806
131	MAGNAGO	209	270	291	281	224	239	268	245	267	224	211
132	MAIRAGO	26	37	50	32	41	43	38	33	41	31	35
133	MALEO	91	100	124	126	121	110	130	96	120	116	132
134	MARCALLO CON CASONE	158	203	205	186	152	165	232	174	178	151	124
135	MARUDO	25	27	27	38	36	25	27	29	35	30	28
136	MASATE	47	56	67	45	58	51	84	52	74	57	46
137	MASSALENGO	105	128	99	90	101	120	143	102	95	81	84
138	MEDA	645	786	874	894	797	780	839	702	796	691	615
139	MEDIGLIA	193	262	289	276	243	215	254	230	263	232	193
140	MELEGNANO	440	558	741	761	564	580	608	603	775	705	630
141	MELETI	10	21	17	14	16	20	16	19	21	17	20
142	MELZO	484	645	730	728	616	601	700	615	766	664	642
143	MERLINO	22	25	33	39	28	39	31	29	35	18	20
144	MESERO	81	110	95	94	97	106	114	102	125	93	94
145	MEZZAGO	77	108	109	119	98	105	106	83	127	116	92
146	MILANO	32.678	47.355	55.705	59.970	56.676	52.135	53.566	53.675	58.863	54.875	55.765
147	MISINTO	100	142	127	151	135	138	138	125	125	116	99
148	MONTANASO LOMBARDO	63	60	69	64	42	50	76	66	58	48	51
149	MONZA	3.135	4.287	5.248	5.493	4.360	3.947	4.344	4.291	4.954	4.442	4.140
150	MORIMONDO	29	32	54	47	37	37	33	31	43	39	40
151	MOTTA VISCONTI	132	161	185	205	185	198	217	168	185	190	176
152	MUGGIO'	557	765	878	913	640	662	748	715	792	761	576
153	MULAZZANO	90	93	104	144	119	107	144	114	102	130	122
154	NERVIANO	458	562	655	676	498	596	661	533	637	539	487
155	NOSATE	12	19	21	27	15	20	17	18	26	32	25
156	NOVA MILANESE	699	815	927	910	754	809	872	703	793	673	529
157	NOVATE MILANESE	587	847	822	777	643	801	927	839	849	722	625
158	NOVIGLIO	34	71	53	73	56	45	63	50	63	52	37
159	OPERA	438	525	490	357	277	450	680	584	545	399	281
160	ORIO LITTA	51	61	64	60	74	64	74	51	68	73	53
161	ORNAGO	43	80	97	100	72	62	93	90	99	93	64
162	OSPEDALETTO LODIGIANO	37	45	55	55	60	32	59	53	59	44	46
163	OSSAGO LODIGIANO	22	31	40	40	32	36	42	33	39	41	35
164	OSSONA	90	109	134	134	117	134	132	126	117	110	115
165	OZZERO	40	60	38	60	50	51	53	49	51	54	36
166	PADERNO DUGNANO	1.150	1.461	1.606	1.774	1.598	1.433	1.618	1.391	1.479	1.421	1.360
167	PANTIGLIATE	173	180	193	164	128	148	195	186	184	158	110
168	PARABIAGO	662	824	895	927	755	754	902	684	827	772	729
169	PAULLO	231	301	362	306	273	276	324	302	323	314	256
170	PERO	354	474	446	477	438	437	504	427	405	398	338
171	PESCHIERA BORROMEO	534	649	588	475	375	524	737	682	641	454	324
172	PESSANO CON BORNAGO	149	159	202	206	163	180	159	174	183	163	149
173	PIEVE EMANUELE	367	533	496	326	249	401	398	511	446	247	144
174	PIEVE FISSIRAGA	27	35	35	40	31	29	24	29	31	27	31
175	PIOLTELLO	1.093	1.285	1.396	1.399	1.119	1.256	1.322	1.123	1.221	1.074	856
176	POGLIANO MILANESE	219	288	299	301	256	261	291	252	270	210	236
177	POZZO D'ADDA	84	100	95	103	81	99	93	85	103	82	68
178	POZZUOLO MARTESANA	154	203	219	227	173	210	206	213	233	188	190
179	PREGNANA MILANESE	180	249	226	220	191	195	255	224	231	205	160
180	RENATE	99	118	135	168	126	141	132	91	136	107	96
181	RESCALDINA	335	428	496	493	456	448	425	360	445	406	418
182	RHO	1.522	1.986	2.137	2.176	1.847	1.929	2.054	1.823	1.983	1.718	1.593
183	ROBECCHETTO CON INDUNO	81	130	146	157	137	127	146	119	143	133	114
184	ROBECCO SUL NAVIGLIO	172	176	175	174	155	178	197	150	187	155	169
185	RODANO	96	128	117	74	63	96	115	157	104	79	64
186	RONCELLO	56	38	55	53	62	67	68	41	51	51	59
187	RONCO BRIANTINO	53	45	73	71	76	49	69	62	70	58	62
188	ROSATE	93	100	115	128	117	110	133	100	128	104	112
189	ROZZANO	925	1.753	2.390	2.117	1.305	1.043	1.182	1.584	2.032	1.670	1.160



## per sesso e classe di età

## MASCHI

						PARTICOLARI CLASSI DI ETÀ (anni)								Codice dei Comuni
55 - 59	60 - 64	65 - 69	70 - 74	75 e più	TOTALE	Meno di 3	3 - 5	6 - 10	11 - 13	14 - 17	18	19 - 20	21 - 24	
133	100	78	69	64	2.801	111	129	208	135	195	46	71	160	127
6	2	—	3	7	52	3	1	3	2	2	—	1	1	128
168	105	105	60	43	3.207	103	136	294	198	223	77	86	180	129
695	375	394	355	303	11.584	369	436	925	567	838	222	399	710	130
188	101	118	105	57	3.298	130	124	294	161	240	43	106	177	131
32	21	16	23	22	521	11	25	37	33	26	9	8	37	132
113	61	68	65	77	1.650	47	65	104	74	112	23	43	94	133
131	74	102	85	74	2.394	87	114	202	124	168	32	57	120	134
22	21	17	9	8	404	14	13	28	18	31	5	16	28	135
43	26	33	32	22	793	26	27	61	39	42	10	23	45	136
66	47	37	32	30	1.360	59	73	110	67	85	11	33	85	137
518	282	291	232	167	9.909	361	435	823	504	718	172	355	628	138
149	85	91	64	47	3.086	112	127	275	181	226	51	101	190	139
560	309	370	274	280	8.758	240	269	636	455	606	151	243	464	140
15	9	23	10	14	262	5	6	24	7	17	2	4	13	141
505	283	299	209	206	8.693	273	345	657	424	622	137	245	500	142
22	17	19	13	6	396	12	14	28	20	32	8	11	22	143
64	45	48	44	28	1.340	46	56	112	61	64	23	39	76	144
67	33	43	27	29	1.339	53	37	120	67	99	21	46	68	145
<b>50.614</b>	<b>33.776</b>	<b>35.005</b>	<b>26.675</b>	<b>25.308</b>	<b>752.641</b>	<b>18.582</b>	<b>22.073</b>	<b>50.205</b>	<b>33.385</b>	<b>48.591</b>	<b>11.583</b>	<b>22.969</b>	<b>44.996</b>	<b>146</b>
96	46	57	45	35	1.675	70	64	135	77	110	26	69	104	147
44	23	16	14	10	754	32	42	63	38	57	12	19	35	148
3.384	1.935	1.980	1.542	1.345	58.827	1.726	2.166	4.496	3.193	4.526	1.077	1.897	3.442	149
26	16	15	17	16	512	17	20	28	38	46	2	19	29	150
143	90	120	105	117	2.577	69	92	161	108	171	48	68	151	151
430	243	255	212	174	9.321	312	374	817	510	744	192	305	499	152
93	52	57	41	65	1.577	52	54	100	59	108	25	57	95	153
424	222	228	204	132	7.512	248	307	581	403	571	117	222	400	154
13	12	16	20	18	311	6	10	20	12	19	7	10	10	155
493	254	251	204	138	9.824	373	470	865	566	732	168	330	601	156
534	280	292	245	196	9.986	323	428	868	480	641	160	280	496	157
30	12	15	12	11	677	24	26	68	24	70	8	23	44	158
212	115	97	91	75	5.616	247	292	524	295	328	59	126	216	159
55	27	24	22	31	852	30	35	68	29	50	12	20	66	160
73	41	44	26	27	1.104	21	40	78	63	83	22	25	60	161
39	31	30	29	35	709	21	23	49	34	45	8	26	46	162
35	15	18	23	14	496	11	17	32	25	38	3	15	24	163
71	61	67	50	41	1.608	50	64	108	89	110	23	42	98	164
27	18	23	20	18	648	20	33	58	23	36	9	27	42	165
1.044	565	576	435	354	19.265	632	801	1.488	982	1.408	363	648	1.267	166
85	52	50	41	29	2.076	111	92	190	106	156	25	60	98	167
587	356	350	277	239	10.540	356	490	814	546	747	172	343	595	168
177	106	111	93	70	3.825	137	149	302	229	264	58	113	221	169
270	165	126	105	79	5.443	199	251	461	250	428	85	166	349	170
253	153	148	115	87	6.739	312	337	671	343	404	89	182	283	171
110	83	69	39	41	2.229	92	80	184	125	160	35	84	119	172
101	71	55	47	36	4.428	199	264	559	289	297	62	92	209	173
26	17	10	6	3	401	20	12	38	16	37	10	11	24	174
682	377	380	277	192	15.052	640	672	1.322	842	1.200	254	469	893	175
140	80	97	63	63	3.326	121	158	273	184	259	55	112	201	176
46	41	49	27	21	1.177	43	61	97	55	90	19	35	63	177
161	76	109	67	52	2.681	90	97	211	135	200	33	77	133	178
124	83	73	45	55	2.716	108	110	248	139	199	31	72	159	179
83	50	64	48	36	1.630	65	52	132	71	133	39	50	104	180
335	174	178	125	109	5.631	184	240	455	288	400	99	198	344	181
1.291	844	794	608	497	24.802	867	1.000	2.049	1.269	1.796	448	766	1.473	182
95	69	68	60	57	1.782	48	55	137	88	121	27	64	111	183
120	60	91	58	76	2.293	90	107	189	108	142	30	58	128	184
40	23	28	19	13	1.216	51	68	132	70	70	14	28	45	185
48	23	26	14	13	725	27	36	44	32	42	13	23	47	186
51	31	31	26	14	841	33	31	45	49	63	13	23	61	187
109	46	71	47	48	1.561	59	57	96	75	105	24	41	96	188
681	374	357	233	212	19.018	494	714	1.943	1.422	1.933	364	603	1.017	189

## segue TAV. 4 — Popolazione residente

B —

Codice dei Comuni	COMUNI	CLASSI QUINQUENNALI DI ETÀ (anni)										
		Meno di 5	5 - 9	10 - 14	15 - 19	20 - 24	25 - 29	30 - 34	35 - 39	40 - 44	45 - 49	50 - 54
190	SALERANO SUL LAMBRO	47	58	59	47	62	66	76	55	58	55	45
191	SAN COLOMBANO AL LAMBRO	144	209	223	243	223	188	241	256	272	295	327
192	SAN DONATO MILANESE	826	1.320	1.591	1.689	1.162	1.118	1.181	1.228	1.416	1.354	1.216
193	SAN FIORANO	43	62	63	54	48	58	57	65	55	50	39
194	SAN GIORGIO SU LEGNANO	169	213	266	258	223	210	214	212	230	233	202
195	SAN GIULIANO MILANESE	920	1.260	1.309	1.291	1.093	1.069	1.289	1.211	1.310	1.178	917
196	SAN MARTINO IN STRADA	93	95	121	106	115	97	119	106	111	99	103
197	SAN ROCCO AL PORTO	75	84	136	120	114	109	108	89	108	114	102
198	SANT'ANGELO LODIGIANO	361	413	448	509	369	464	456	413	407	419	349
199	SANTO STEFANO LODIGIANO	51	64	70	62	68	59	68	63	67	63	61
200	SANTO STEFANO TICINO	97	94	106	130	104	129	142	97	106	82	112
201	SAN VITTORE OLONA	195	253	278	284	231	250	268	232	263	231	230
202	SAN ZENONE AL LAMBRO	66	72	57	60	32	83	100	69	61	48	50
203	SECUGNAGO	38	52	49	65	59	71	50	47	55	58	52
204	SEDRIANO	274	318	349	334	260	317	333	290	324	304	250
205	SEGRATE	926	1.442	1.608	1.327	960	835	1.216	1.391	1.616	1.275	933
206	SENAGO	552	728	774	831	712	728	668	619	726	639	560
207	SENNA LODIGIANA	53	53	71	87	74	69	65	76	85	67	70
208	SEREGNO	1.094	1.452	1.581	1.625	1.401	1.441	1.407	1.219	1.481	1.355	1.128
209	SESTO SAN GIOVANNI	2.420	3.674	3.780	3.960	3.433	3.311	3.692	3.580	3.858	3.444	3.337
210	SETTALA	157	186	190	205	150	164	189	182	184	153	135
211	SETTIMO MILANESE	331	502	486	437	353	420	496	473	493	400	395
212	SEVESO	519	696	754	829	700	628	685	592	647	583	598
213	SOLARO	293	404	418	456	347	361	403	366	326	319	263
214	SOMAGLIA	65	116	105	107	106	100	117	98	113	115	101
215	SORDIO	37	70	60	61	40	46	88	53	61	47	44
216	SOVICO	178	239	253	263	243	244	244	245	240	225	178
217	SULBIATE	67	72	71	93	85	96	102	77	89	69	77
240	TAVAZZANO CON VILLAVESCO	105	133	131	135	142	114	163	130	147	138	125
218	TERRANOVA DEI PASSERINI	19	25	28	35	37	22	25	15	19	34	23
219	TREZZANO ROSA	58	61	53	54	45	53	61	43	61	50	53
220	TREZZANO SUL NAVIGLIO	528	784	917	852	573	628	731	701	869	695	552
221	TREZZO SULL'ADDA	235	387	386	426	369	394	401	357	441	374	303
222	TRIBIANO	41	52	44	41	31	48	46	40	50	36	29
223	TRIUGGIO	202	274	262	245	239	266	262	223	262	225	191
224	TRUCCAZZANO	90	130	131	176	118	136	135	122	143	125	117
225	TURANO LODIGIANO	40	50	51	59	50	71	52	49	48	38	51
226	TURBIGO	182	243	293	260	249	242	278	231	267	265	224
227	USMATE VELATE	173	207	233	266	244	241	250	213	232	212	185
228	VALERA FRATTA	22	34	29	24	27	30	38	23	33	20	26
249	VANZAGHELLO	141	159	187	174	165	163	199	162	165	144	121
229	VANZAGO	143	195	191	220	183	166	203	185	220	194	151
230	VAPRIO D'ADDA	139	184	259	263	207	201	238	182	226	204	213
231	VAREDO	329	454	526	554	485	458	457	435	452	416	405
232	VEDANO AL LAMBRO	175	263	292	307	231	181	227	287	340	248	233
233	VEDUGGIO CON COLZANO	124	168	156	202	159	140	155	133	139	126	131
234	VERANO BRIANZA	322	392	340	327	324	325	353	277	329	262	246
235	VERMEZZO	43	77	82	67	50	40	45	70	61	60	38
236	VERNATE	42	64	76	64	75	71	93	56	80	66	75
237	VIGNATE	140	204	223	203	177	177	223	180	215	188	148
248	VILLA CORTESE	157	241	225	235	203	180	217	179	230	179	171
238	VILLANOVA DEL SILLARO	37	36	41	41	56	33	40	37	36	29	42
239	VILLASANTA	314	391	436	427	366	364	436	355	432	389	334
241	VIMERCATE	701	920	978	900	732	775	1.012	973	961	731	654
242	VIMODRONE	471	546	574	591	476	590	662	544	603	512	435
243	VITTUONE	214	264	259	260	219	203	286	249	266	240	197
244	VIZZOLO PREDABISSI	54	85	75	66	49	60	67	64	73	72	54
245	ZELO BUON PERSICO	90	141	137	153	123	124	122	127	125	123	119
246	ZELO SURRIGONE	12	16	10	21	12	14	14	18	16	11	22
247	ZIBIDO SAN GIACOMO	97	161	141	116	113	117	125	124	129	102	100
	<b>TOTALE PROVINCIA</b>	<b>103.250</b>	<b>142.696</b>	<b>159.525</b>	<b>163.453</b>	<b>142.733</b>	<b>138.023</b>	<b>151.023</b>	<b>142.657</b>	<b>158.000</b>	<b>141.382</b>	<b>132.343</b>

## per sesso e classe di età

## MASCHI

						PARTICOLARI CLASSI DI ETÀ (anni)									Codice dei Comuni
55 - 59	60 - 64	65 - 69	70 - 74	75 e più	TOTALE	Meno di 3	3 - 5	6 - 10	11 - 13	14 - 17	18	19 - 20	21 - 24		
46	30	28	20	13	765	19	41	52	35	50	5	25	46	190	
337	207	219	190	174	3.748	92	91	213	136	181	55	107	167	191	
846	388	279	186	151	15.951	457	602	1.387	936	1.435	323	539	909	192	
45	29	30	21	20	739	24	32	57	45	45	10	20	37	193	
185	101	111	76	67	2.970	90	116	222	168	222	45	87	179	194	
731	390	438	333	247	14.986	480	651	1.296	816	1.055	262	443	870	195	
74	42	47	33	51	1.412	39	74	102	78	84	19	41	93	196	
107	66	79	55	55	1.521	39	59	90	73	112	27	36	93	197	
337	175	209	130	133	5.592	221	217	416	270	424	80	171	301	198	
63	39	40	41	48	927	29	39	57	49	49	10	23	59	199	
93	48	57	54	34	1.485	54	60	99	66	97	23	45	87	200	
176	119	106	92	44	3.252	104	141	251	170	238	49	99	189	201	
35	27	24	24	16	824	38	40	72	38	47	10	19	23	202	
52	32	37	32	29	778	21	26	54	26	50	14	24	48	203	
226	117	147	85	82	4.010	169	180	313	215	287	64	105	202	204	
658	338	266	189	183	15.163	507	647	1.531	979	1.175	227	452	745	205	
459	259	235	166	120	8.776	323	352	767	463	693	130	314	555	206	
73	34	51	53	65	1.046	24	36	57	37	73	14	32	65	207	
992	565	578	434	392	18.145	664	678	1.506	922	1.367	328	596	1.092	208	
2.596	1.587	1.639	1.201	1.006	46.518	1.329	1.716	3.819	2.253	3.251	743	1.412	2.744	209	
93	44	66	45	38	2.181	85	112	178	121	162	41	67	122	210	
317	158	174	125	95	5.655	168	254	532	269	387	87	136	276	211	
460	273	239	188	145	8.536	295	344	747	422	655	176	310	549	212	
246	151	133	90	77	4.653	167	194	412	265	343	102	165	270	213	
89	40	61	50	55	1.438	36	53	119	60	78	22	48	83	214	
50	24	18	15	8	722	21	31	68	32	55	14	15	32	215	
198	119	133	72	81	3.155	97	128	240	160	211	53	89	198	216	
58	34	38	29	23	1.080	37	43	70	45	69	18	39	67	217	
96	61	61	34	50	1.765	56	75	125	88	100	33	62	107	240	
17	11	11	13	14	348	11	15	21	20	26	11	10	30	218	
37	24	18	22	18	711	35	35	62	29	41	15	17	37	219	
403	194	175	111	83	8.796	275	374	844	574	723	146	283	435	220	
290	172	176	136	140	4.987	125	181	387	234	338	75	172	291	221	
19	13	8	9	9	516	28	24	50	26	39	6	11	25	222	
153	100	102	83	57	3.146	116	150	268	152	208	45	95	188	223	
119	64	65	67	35	1.773	51	57	136	83	121	41	67	89	224	
43	30	26	23	27	708	27	19	54	33	42	13	23	39	225	
215	137	146	126	97	3.455	104	122	262	167	227	43	105	197	226	
153	103	112	65	58	2.947	96	111	221	141	212	58	84	200	227	
22	15	20	14	11	388	13	16	35	9	25	5	11	22	228	
116	76	77	58	52	2.159	76	93	170	104	143	48	65	127	249	
150	90	87	66	56	2.500	80	95	208	108	180	38	76	147	229	
201	109	118	93	93	2.930	76	106	190	147	233	53	85	162	230	
329	179	196	123	97	5.895	183	236	477	303	462	110	188	389	231	
157	101	92	71	53	3.258	91	122	284	177	255	59	102	178	232	
115	55	66	44	51	1.964	68	91	165	89	159	44	65	128	233	
188	88	100	58	59	3.990	188	233	363	191	282	62	132	254	234	
34	23	22	24	12	748	23	32	84	44	64	11	21	40	235	
58	33	58	31	22	964	24	33	58	45	56	17	31	57	236	
131	73	88	61	55	2.486	75	109	219	127	181	27	68	141	237	
124	86	77	59	42	2.605	79	134	231	137	183	42	89	166	248	
31	16	24	11	13	523	24	21	38	22	34	6	20	46	238	
288	182	190	123	101	5.128	184	187	420	271	347	88	154	283	239	
543	330	408	254	235	11.107	413	468	935	591	761	181	287	595	241	
318	171	166	145	117	6.921	267	300	569	350	478	112	197	385	242	
177	96	112	98	73	3.213	114	146	273	154	217	48	77	187	243	
39	25	16	19	13	831	26	43	83	49	53	17	22	36	244	
81	59	62	35	40	1.661	45	67	147	75	135	26	47	102	245	
15	10	10	10	7	218	8	6	14	8	15	4	4	12	246	
85	57	64	30	38	1.599	49	68	175	78	98	21	56	83	247	
<b>112.945</b>	<b>69.713</b>	<b>72.026</b>	<b>54.466</b>	<b>49.023</b>	<b>1.933.258</b>	<b>58.216</b>	<b>70.243</b>	<b>148.724</b>	<b>95.717</b>	<b>134.712</b>	<b>31.299</b>	<b>59.792</b>	<b>112.954</b>		

## segue TAV. 4 — Popolazione residente

C —

Codice dei Comuni	COMUNI	CLASSI QUINQUENNALI DI ETÀ (anni)										
		Meno di 5	5 - 9	10 - 14	15 - 19	20 - 24	25 - 29	30 - 34	35 - 39	40 - 44	45 - 49	50 - 54
001	ABBADIA CERRETO	13	10	15	13	10	9	13	9	7	10	7
002	ABBIATEGRASSO	622	822	1.032	1.030	860	889	976	859	1.110	995	935
003	AGRATE BRIANZA	297	344	411	402	344	384	450	353	418	374	314
004	AICURZIO	51	52	56	54	58	53	58	54	54	57	65
005	ALBAIRATE	74	101	97	94	103	107	114	86	93	101	90
006	ALBIATE	118	150	163	206	153	141	167	126	165	177	173
007	ARCONATE	130	166	201	181	155	167	176	160	174	138	138
008	ARCORE	380	503	522	561	543	522	593	519	572	526	483
009	ARESE	528	807	785	559	357	546	825	861	748	440	301
010	ARLUNO	217	271	282	331	296	324	332	272	351	295	306
011	ASSAGO	82	104	81	89	88	131	131	103	95	70	67
012	BAREGGIO	357	440	433	460	457	466	492	411	472	435	375
013	BARLASSINA	144	211	236	225	227	193	231	185	224	195	203
014	BASIANO	97	90	58	88	71	107	100	75	69	58	54
015	BASIGLIO	27	34	32	25	25	35	55	43	29	18	14
016	BELLINZAGO LOMBARDO	77	86	82	86	91	102	120	103	96	87	68
017	BELLUSCO	174	236	223	236	209	220	269	204	228	182	169
018	BERNAREGGIO	151	199	194	233	205	222	236	222	245	195	225
019	BERNATE TICINO	83	95	86	110	103	82	103	72	99	102	85
020	BERTONICO	11	42	41	33	30	38	46	34	32	37	37
021	BESANA IN BRIANZA	338	409	457	477	380	393	460	378	437	372	391
022	BESATE	40	32	49	64	58	53	48	35	60	48	68
023	BIASSONO	195	325	311	355	316	308	359	319	334	336	292
024	BINASCO	119	187	224	206	197	166	209	216	255	225	191
025	BOFFALORA D'ADDA	20	27	42	33	30	28	28	29	30	28	27
026	BOFFALORA SOPRA TICINO	96	143	150	170	141	179	148	112	132	118	133
027	BOLLATE	1.188	1.598	1.757	1.841	1.686	1.639	1.699	1.545	1.711	1.543	1.372
028	BORGHETTO LODIGIANO	75	111	99	129	120	99	120	102	111	130	125
029	BORGO SAN GIOVANNI	53	48	50	41	53	41	48	37	39	45	29
030	BOVISIO-MASCIAGO	251	393	489	460	451	425	410	389	408	411	335
031	BREMBIO	71	80	86	88	66	82	69	93	85	86	90
032	BRESSO	839	1.306	1.492	1.357	974	1.052	1.410	1.506	1.530	1.274	1.003
033	BRIOSCO	150	175	196	198	189	182	199	176	187	149	139
034	BRUGHERIO	811	1.152	1.217	1.218	996	1.102	1.165	1.165	1.184	1.038	873
035	BUBBIANO	20	17	20	20	21	29	35	12	27	14	22
036	BUCCINASCO	493	695	590	501	422	633	754	641	569	390	314
037	BURAGO DI MOLGORA	135	206	142	116	127	154	228	183	150	106	75
038	BUSCATE	119	152	141	155	174	161	152	143	143	143	134
039	BUSNAGO	85	141	118	133	114	119	136	120	120	114	104
040	BUSSERO	137	186	178	202	166	191	219	193	164	151	106
041	BUSTO GAROLFO	278	420	460	482	449	413	419	329	445	409	373
042	CALVIGNASCO	5	9	18	15	14	6	17	11	16	17	17
043	CAMAIRAGO	12	20	19	16	20	17	15	9	16	16	29
044	CAMBIAGO	100	119	122	114	101	121	152	103	130	100	106
045	CAMPARADA	29	39	50	44	43	25	42	33	44	41	41
046	CANEGRATE	292	435	509	480	400	377	400	427	467	390	395
047	CAPONAGO	80	96	125	132	122	101	96	109	102	128	112
048	CARATE BRIANZA	398	527	586	651	558	522	535	502	602	537	534
049	CARNATE	162	186	215	208	197	242	255	224	265	196	175
050	CARPIANO	23	37	42	51	45	38	35	48	47	50	34
051	CARUGATE	334	439	401	399	351	424	436	373	385	333	276
052	CASALETTO LODIGIANO	35	42	43	60	54	35	46	38	45	45	53
053	CASALMAIOCCO	48	49	48	43	53	45	67	45	48	31	38
054	CASALPUSTERLENGO	321	460	549	517	445	424	519	487	541	471	488
055	CASARILE	66	50	56	87	59	88	78	48	75	51	47
056	CASELLE LANDI	42	55	64	66	58	66	59	40	47	69	54
057	CASELLE LURANI	27	35	39	42	40	34	39	33	39	38	31
058	CASOREZZO	123	171	141	134	145	172	171	121	143	116	121
059	CASSANO D'ADDA	459	535	576	594	536	555	632	513	568	500	497
060	CASSINA DE'PECCHI	452	508	471	336	392	558	684	555	434	288	223
061	CASSINETTA DI LUGAGNANO	32	27	32	48	50	30	38	27	33	48	43
062	CASTANO PRIMO	244	296	341	361	343	328	320	298	351	307	358
063	CASTELNUOVO BOCCA D'ADDA	26	46	54	65	46	54	47	44	55	53	51

## per sesso e classe di età

## FEMMINE

						PARTICOLARI CLASSI DI ETÀ (anni)								Codice dei Comuni
55 - 59	60 - 64	65 - 69	70 - 74	75 e più	TOTALE	Meno di 3	3 - 5	6 - 10	11 - 13	14 - 17	18	19 - 20	21 - 24	
12	4	12	6	5	155	7	9	12	9	9	3	3	9	001
897	588	745	737	951	14.048	351	394	880	637	859	193	371	681	002
329	196	229	181	194	5.220	167	182	376	252	312	87	144	278	003
67	23	48	49	48	847	29	30	53	37	41	13	16	52	004
81	55	66	63	73	1.398	42	47	103	62	73	24	38	80	005
175	100	123	102	102	2.341	59	90	149	101	169	31	67	124	006
127	92	104	83	70	2.262	70	94	163	126	165	34	57	124	007
461	255	336	251	310	7.337	215	251	527	311	461	99	202	443	008
235	145	177	167	197	7.678	305	358	845	464	520	97	168	279	009
273	191	221	189	262	4.413	125	144	264	176	269	62	112	245	010
43	38	27	28	29	1.206	55	46	105	46	73	11	32	76	011
333	201	232	242	232	6.038	196	245	440	235	401	102	163	365	012
157	89	118	123	114	2.875	78	94	235	139	180	38	89	190	013
44	32	30	18	29	1.020	52	61	86	33	71	13	30	58	014
8	16	11	8	13	393	18	17	34	17	22	4	9	22	015
72	59	45	53	58	1.285	47	50	88	44	71	17	30	75	016
159	102	144	93	111	2.959	98	132	228	122	209	45	70	174	017
194	118	142	123	171	3.075	84	108	204	118	167	49	82	170	018
70	60	66	51	58	1.325	51	48	91	59	82	18	50	78	019
43	19	28	36	47	554	3	19	42	22	23	11	14	23	020
408	266	338	290	409	6.203	193	215	429	273	379	91	181	300	021
51	40	41	37	46	770	28	18	42	28	44	9	23	51	022
257	173	194	153	153	4.380	98	153	327	189	309	63	118	245	023
192	115	144	149	180	2.975	61	85	210	117	175	45	82	158	024
23	19	18	15	30	427	12	16	25	25	32	6	12	24	025
121	83	89	87	93	1.995	49	70	153	90	131	35	60	112	026
1.095	698	763	664	695	21.494	674	827	1.634	1.066	1.481	368	654	1.366	027
122	81	97	95	160	1.776	43	49	111	69	98	24	46	94	028
24	23	21	15	20	587	30	32	54	27	31	10	17	44	029
313	225	242	232	252	5.686	161	153	425	290	369	100	171	375	030
97	52	66	65	77	1.253	39	44	83	52	78	17	24	54	031
769	511	577	547	476	16.623	445	600	1.396	890	1.170	251	446	770	032
131	101	93	87	116	2.468	89	96	185	113	162	38	79	146	033
729	467	540	454	502	14.613	465	549	1.200	724	1.016	212	448	780	034
20	11	17	16	18	319	10	12	17	12	16	2	14	15	035
251	150	148	115	141	6.807	259	371	696	345	425	97	164	344	036
91	55	70	48	56	1.942	69	101	203	78	116	19	38	102	037
132	72	85	94	132	2.132	71	78	146	80	131	24	76	135	038
84	60	70	57	71	1.646	51	59	137	67	104	29	57	87	039
118	73	89	67	82	2.322	75	90	188	111	168	40	59	138	040
329	222	233	189	233	5.683	145	192	448	278	396	92	183	355	041
8	7	13	8	15	196	3	4	10	13	9	4	7	11	042
17	5	10	16	7	244	4	16	13	15	14	2	6	17	043
95	76	97	72	87	1.695	58	62	118	79	91	24	38	86	044
29	24	25	26	31	566	16	18	45	30	32	11	17	36	045
305	194	240	195	206	5.712	158	213	454	308	409	82	170	322	046
89	45	70	64	54	1.525	49	50	101	72	115	23	49	96	047
486	319	353	337	414	7.861	237	280	507	388	503	132	232	441	048
184	120	111	95	108	2.943	86	103	201	133	174	41	71	159	049
43	20	37	31	32	613	17	8	38	33	38	8	18	38	050
263	157	184	120	157	5.032	166	257	433	257	306	81	145	279	051
44	24	34	15	21	634	25	19	38	35	38	14	21	44	052
33	21	34	21	16	640	26	30	53	29	34	10	13	46	053
456	323	365	290	394	7.050	178	226	480	330	442	91	197	348	054
52	25	27	32	31	872	41	35	56	33	56	21	26	50	055
63	55	59	63	70	930	32	24	54	33	62	12	23	45	056
30	17	24	16	27	511	12	20	36	27	37	7	20	24	057
104	73	82	80	84	1.981	73	82	176	73	114	28	53	115	058
468	344	401	348	396	7.922	260	286	550	350	495	109	215	435	059
190	147	133	106	110	5.587	242	321	487	290	316	46	143	314	060
38	20	32	34	29	561	19	15	31	18	39	10	17	40	061
324	213	280	211	323	4.898	126	172	319	180	293	83	148	264	062
74	56	42	57	74	844	13	20	53	25	54	12	21	39	063

## segue TAV. 4 — Popolazione residente

C —

Codice dei Comuni	COMUNI	CLASSI QUINQUENNALI DI ETÀ (anni)										
		Meno di 5	5 - 9	10 - 14	15 - 19	20 - 24	25 - 29	30 - 34	35 - 39	40 - 44	45 - 49	50 - 54
064	CASTIGLIONE D'ADDA	116	163	165	177	153	152	143	102	175	141	149
065	CASTIRAGA VIDARDO	33	48	49	49	39	31	35	51	39	29	40
066	CAVACURTA	14	20	24	30	22	24	26	25	21	22	23
067	CAVENAGO D'ADDA	46	59	56	77	54	56	57	64	58	57	74
068	CAVENAGO DI BRIANZA	153	191	176	181	183	197	219	161	178	138	133
069	CERIANO LAGHETTO	158	185	187	222	166	168	201	189	172	183	155
070	CERNUSCO SUL NAVIGLIO	672	922	1.015	1.013	820	844	1.069	1.004	1.091	923	828
071	CERRO AL LAMBRO	52	89	87	74	60	57	80	72	77	58	45
072	CERRO MAGGIORE	386	577	520	529	568	504	575	432	511	483	455
073	CERVIGNANO D'ADDA	16	24	19	33	30	27	29	22	40	25	19
074	CESANO BOSCONO	894	1.145	1.104	947	830	1.160	1.297	1.121	1.037	760	568
075	CESANO MADERNO	810	1.187	1.354	1.527	1.249	1.152	1.134	1.004	1.299	1.134	1.054
076	CESATE	219	263	313	326	331	306	352	228	271	281	304
077	CINISELLO BALSAMO	2.333	3.206	3.607	3.458	3.006	3.074	3.567	3.273	3.372	2.747	2.259
078	CISLIANO	87	101	102	77	112	96	122	91	89	72	79
079	CODOGNO	332	461	572	575	478	487	560	475	603	537	552
080	COGLIATE	225	248	230	258	237	289	245	227	246	210	208
081	COLOGNO MONZESE	1.734	2.225	2.379	2.148	2.028	2.203	2.363	2.017	2.031	1.721	1.417
082	COLTURANO	26	35	31	32	38	34	25	35	36	35	25
083	COMAZZO	20	20	32	38	35	35	39	31	28	34	29
084	CONCOREZZO	300	450	491	514	417	429	498	458	551	441	399
085	CORBETTA	335	429	478	498	402	419	542	401	479	455	425
086	CORMANO	437	668	855	849	674	654	682	755	843	710	729
087	CORNAREDO	496	592	678	600	541	630	721	623	647	513	452
088	CORNATE D'ADDA	257	269	312	315	268	299	283	262	303	247	241
089	CORNEGLIANO LAUDENSE	45	64	62	52	43	60	72	51	71	33	42
090	CORNO GIOVINE	26	42	40	48	47	41	36	30	44	41	42
091	CORNOVECCHIO	7	10	10	6	6	6	11	5	8	6	5
092	CORREZZANA	30	52	58	66	37	54	54	47	51	36	39
093	CORSICO	1.120	1.770	1.970	1.652	1.325	1.437	1.984	1.832	1.821	1.470	1.242
094	CORTE PALASIO	29	28	27	42	41	36	37	30	34	35	39
095	CRESPIATICA	36	39	47	61	38	49	50	33	50	49	40
096	CUGGIONO	155	206	243	264	240	261	289	204	258	225	228
097	CUSAGO	45	49	75	78	48	55	77	57	65	79	61
098	CUSANO MILANINO	576	742	808	818	734	803	870	828	893	818	711
099	DAIRAGO	151	143	152	180	168	200	159	142	146	130	108
100	DESIO	918	1.205	1.338	1.459	1.250	1.238	1.372	1.088	1.297	1.142	1.071
101	DRESANO	75	104	104	96	65	75	101	111	89	61	43
102	FOMBIO	40	47	56	53	58	53	43	35	52	53	55
103	GAGGIANO	204	278	212	224	254	280	334	251	241	210	210
104	GALGAGNANO	7	12	13	16	9	16	9	11	9	15	10
105	GARBAGNATE MILANESE	855	1.109	1.017	932	879	1.048	1.159	849	927	687	600
106	GESSATE	86	122	155	148	135	130	114	114	197	152	144
107	GIUSSANO	562	752	833	872	825	787	662	670	747	691	710
108	GORGONZOLA	397	522	583	616	490	509	619	532	589	525	514
109	GRAFFIGNANA	71	71	88	102	84	78	92	74	92	86	60
110	GREZZAGO	37	52	38	60	61	53	53	39	46	56	35
111	GUARDAMIGLIO	74	83	92	102	102	98	85	79	103	77	86
112	GUDO VISCONTI	15	31	20	21	15	27	30	18	16	19	21
113	INVERUNO	213	263	272	281	296	277	288	235	282	291	274
114	INZAGO	225	293	323	334	286	274	328	268	308	307	310
115	LACCHIARELLA	133	190	199	243	199	207	229	182	223	217	218
116	LAINATE	583	791	850	809	665	704	783	679	763	658	544
117	LAZZATE	133	196	237	239	232	216	205	153	179	197	180
118	LEGNANO	1.163	1.655	1.933	1.817	1.666	1.763	1.885	1.724	1.757	1.737	1.700
119	LENTATE SUL SEVESO	363	493	530	539	486	505	495	463	495	439	411
120	LESMO	145	207	198	197	180	212	225	203	201	180	176
121	LIMBIATE	953	1.374	1.451	1.560	1.335	1.201	1.273	1.098	1.290	1.125	1.016
122	LISCATE	36	54	60	82	53	64	63	50	68	47	52
123	LISSONE	828	1.038	1.203	1.330	1.202	1.114	1.070	969	1.235	1.071	1.072
124	LIVRAGA	40	73	92	82	85	72	67	73	101	76	99
125	LOCATE DI TRIULZI	127	219	248	259	202	213	234	225	261	240	239
126	LODI	922	1.314	1.542	1.603	1.381	1.388	1.498	1.465	1.737	1.559	1.669

## per sesso e classe di età

## FEMMINE

						PARTICOLARI CLASSI DI ETÀ (anni)									Codice dei Comuni
55 - 59	60 - 64	65 - 69	70 - 74	75 e più	TOTALE	Meno di 3	3 - 5	6 - 10	11 - 13	14 - 17	18	19 - 20	21 - 24		
127	95	106	119	143	2.226	63	88	155	102	154	33	58	121	064	
29	14	19	17	19	541	14	27	47	29	37	7	27	30	065	
24	8	22	28	14	347	3	12	22	14	26	5	14	14	066	
77	42	52	41	64	934	22	39	51	35	57	21	22	45	067	
130	84	99	77	86	2.386	91	100	190	104	141	40	70	148	068	
136	87	118	83	112	2.522	89	104	183	120	161	49	90	122	069	
698	448	551	503	528	12.929	376	435	963	623	830	214	367	634	070	
45	33	48	23	31	931	30	49	83	49	66	15	19	51	071	
448	283	349	294	371	7.285	215	288	570	294	432	91	236	454	072	
32	19	17	18	22	392	7	15	19	13	30	3	15	20	073	
471	318	312	262	272	12.498	501	601	1.168	653	832	183	294	688	074	
875	482	662	532	544	15.999	490	533	1.193	844	1.238	284	561	984	075	
302	223	226	175	165	4.285	122	138	280	196	252	65	129	270	076	
1.994	1.380	1.401	1.193	1.192	41.062	1.304	1.588	3.324	2.195	2.931	639	1.210	2.419	077	
83	47	53	50	51	1.312	52	53	106	63	63	19	27	96	078	
598	385	492	437	590	8.134	196	215	468	371	452	117	223	376	079	
167	113	147	120	114	3.284	125	141	256	142	190	56	94	194	080	
1.163	719	791	620	549	26.108	1.004	1.161	2.253	1.428	1.883	400	752	1.633	081	
27	13	27	14	18	451	13	22	31	22	25	8	6	35	082	
30	18	15	15	21	440	7	16	22	19	36	5	13	27	083	
373	219	248	227	268	6.283	167	224	465	283	422	102	183	326	084	
388	255	328	303	343	6.480	190	230	448	279	412	84	181	318	085	
569	326	394	337	371	9.853	232	303	738	516	732	143	280	539	086	
375	277	310	250	276	7.981	271	329	633	397	529	97	222	429	087	
230	163	213	174	169	4.005	131	173	279	180	275	54	111	218	088	
38	25	37	26	30	751	27	28	64	42	46	8	22	29	089	
48	29	42	30	46	632	13	19	44	22	40	9	24	32	090	
11	5	5	5	5	111	4	6	10	5	6	1	1	6	091	
31	20	22	28	23	648	22	19	53	35	53	13	15	33	092	
1.038	704	816	694	715	21.590	592	827	1.843	1.202	1.460	307	544	1.062	093	
44	21	26	19	33	521	19	15	27	18	36	7	15	30	094	
35	34	25	28	40	654	22	22	46	24	46	13	17	31	095	
195	156	226	197	201	3.548	86	113	211	136	222	42	104	194	096	
52	24	36	31	42	874	29	28	58	46	56	16	25	37	097	
630	445	527	410	491	11.104	333	379	744	485	686	160	297	594	098	
105	52	78	77	81	2.072	82	101	136	97	141	33	72	132	099	
994	568	703	637	839	17.119	535	646	1.193	808	1.167	276	527	1.018	100	
56	37	30	37	20	1.104	45	49	104	64	85	16	23	58	101	
50	37	42	37	55	766	22	23	55	31	43	8	24	48	102	
194	132	170	126	143	3.463	108	144	272	129	180	37	90	212	103	
8	3	11	6	3	158	5	4	13	9	11	3	5	7	104	
494	328	349	329	563	12.125	493	595	1.072	648	759	190	320	715	105	
137	85	96	90	85	1.990	42	68	123	101	123	21	68	100	106	
561	364	434	354	421	10.245	338	354	769	512	711	181	314	665	107	
435	292	328	281	365	7.597	236	248	539	340	532	112	214	387	108	
84	47	66	41	71	1.207	38	43	76	52	85	15	36	71	109	
46	26	23	12	20	657	20	28	47	23	47	11	24	48	110	
76	58	70	62	72	1.319	40	52	84	59	79	16	45	78	111	
19	8	9	9	12	290	4	14	30	14	18	4	4	14	112	
223	154	177	157	204	3.887	130	127	275	153	221	62	120	237	113	
276	138	167	166	222	4.225	125	152	322	181	253	62	141	225	114	
213	137	165	152	193	3.100	75	96	191	116	193	42	99	152	115	
495	294	347	307	356	9.628	324	409	836	483	706	162	251	527	116	
142	103	108	84	90	2.694	80	82	213	144	194	37	100	187	117	
1.671	1.212	1.385	1.282	1.757	26.107	619	832	1.775	1.161	1.510	345	682	1.310	118	
378	254	329	335	344	6.859	195	267	506	314	427	119	190	393	119	
144	106	119	86	91	2.670	81	99	211	119	162	42	70	143	120	
783	440	531	448	469	16.347	511	667	1.432	850	1.306	276	564	1.067	121	
35	26	32	26	23	771	21	25	54	39	56	21	31	38	122	
894	583	654	572	684	15.519	492	535	1.099	717	1.056	260	509	933	123	
100	52	66	67	86	1.231	23	28	79	54	58	23	38	69	124	
221	146	207	174	170	3.385	67	104	234	134	215	45	94	162	125	
1.652	1.095	1.287	1.137	1.575	22.824	529	620	1.360	938	1.316	321	581	1.097	126	

## segue TAV. 4 — Popolazione residente

C —

Codice dei Comuni	COMUNI	CLASSI QUINQUENNALI DI ETÀ (anni)										
		Meno di 5	5 - 9	10 - 14	15 - 19	20 - 24	25 - 29	30 - 34	35 - 39	40 - 44	45 - 49	50 - 54
127	LODI VECCHIO	189	216	241	227	206	232	217	193	232	175	198
128	MACCASTORNA	5	2	3	2	4	3	3	2	2	2	3
129	MACHERIO	223	209	263	266	245	256	279	210	284	225	195
130	MAGENTA	593	827	895	971	860	800	895	800	904	870	786
131	MAGNAGO	216	244	295	265	241	249	295	235	259	246	226
132	MAIRAGO	30	35	37	45	44	41	31	36	28	35	29
133	MALEO	91	102	112	121	128	117	96	74	123	136	134
134	MARCALLO CON CASONE	147	181	171	187	171	178	202	169	183	144	142
135	MARUDO	23	28	25	29	30	27	34	18	31	28	30
136	MASATE	46	53	60	69	53	71	64	53	66	53	46
137	MASSALENGO	98	96	113	90	104	138	117	74	75	89	67
138	MEDA	663	832	847	855	814	823	820	697	752	699	663
139	MEDIGLIA	197	236	263	319	245	199	259	216	237	184	183
140	MELEGNANO	407	554	692	730	624	575	632	672	816	679	670
141	MELETI	5	15	13	22	9	17	10	14	12	12	21
142	MELZO	404	671	698	709	609	613	714	626	814	660	630
143	MERLINO	30	28	27	24	38	28	31	21	23	14	25
144	MESERO	68	83	105	96	102	120	110	88	119	104	85
145	MEZZAGO	54	112	101	109	100	99	102	85	119	100	79
146	MILANO	30.682	45.240	52.810	58.047	52.181	49.594	57.306	58.333	65.395	62.980	63.476
147	MISINTO	130	136	155	118	137	125	149	120	111	100	119
148	MONTANASO LOMBARDO	49	52	62	52	45	79	56	72	52	43	36
149	MONZA	2.905	4.063	5.038	4.949	4.282	4.044	4.668	4.750	5.343	4.652	4.309
150	MORIMONDO	22	41	47	54	40	28	36	35	31	34	22
151	MOTTA VISCONTI	132	169	171	193	191	181	190	162	199	186	157
152	MUGGIO'	501	731	844	793	687	712	757	715	817	659	536
153	MULAZZANO	87	117	109	129	107	100	120	75	125	110	108
154	NERVIANO	438	549	661	635	569	616	626	527	666	514	515
155	NOSATE	11	15	22	24	19	13	14	28	23	22	27
156	NOVA MILANESE	645	811	843	897	775	769	875	687	760	619	571
157	NOVATE MILANESE	590	720	750	803	757	827	928	799	826	735	594
158	NOVIGLIO	35	67	60	52	52	48	69	51	50	39	32
159	OPERA	458	504	488	371	344	620	683	520	473	344	268
160	ORIO LITTA	54	61	58	68	63	56	62	57	60	65	62
161	ORNAGO	39	87	95	112	79	65	95	80	81	88	70
162	OSPEDALETTO LODIGIANO	28	47	42	34	39	48	53	53	60	45	42
163	OSSAGO LODIGIANO	31	41	33	44	32	36	31	35	39	26	34
164	OSSONA	96	122	136	155	108	127	121	100	146	110	97
165	OZZERO	45	52	39	47	49	46	56	38	48	43	34
166	PADERNO DUGNANO	1.089	1.489	1.564	1.679	1.419	1.533	1.545	1.350	1.534	1.444	1.275
167	PANTIGLIATE	158	166	155	178	162	189	184	142	187	141	99
168	PARABIAGO	584	741	818	825	804	824	834	727	853	748	786
169	PAULLO	244	297	314	337	306	308	325	290	349	259	229
170	PERO	347	394	449	437	410	461	463	369	414	381	334
171	PESCHIERA BORROMEO	490	531	509	483	413	673	754	602	547	371	286
172	PESSANO CON BORNAGO	118	161	188	202	173	178	187	147	186	173	143
173	PIEVE EMANUELE	328	518	439	298	369	416	470	440	335	186	125
174	PIEVE FISSIRAGA	23	35	41	35	27	28	33	29	26	23	34
175	PIOLTELLO	982	1.268	1.379	1.222	1.230	1.293	1.257	1.100	1.170	934	845
176	POGLIANO MILANESE	210	278	278	282	278	270	260	229	281	225	217
177	POZZO D'ADDA	58	82	83	80	80	80	101	82	98	76	60
178	POZZUOLO MARTESANA	150	189	226	224	185	204	215	192	236	177	185
179	PREGNANA MILANESE	178	212	221	219	210	220	252	209	215	160	160
180	RENATE	89	113	118	130	110	129	134	95	136	108	88
181	RESCALDINA	286	402	468	473	430	372	434	371	427	422	403
182	RHO	1.436	1.872	1.956	2.094	1.946	1.891	2.021	1.843	1.933	1.730	1.603
183	ROBECCHETTO CON INDUNO	114	162	145	149	142	129	144	106	165	128	112
184	ROBECCO SUL NAVIGLIO	117	150	182	158	172	171	179	139	161	152	151
185	RODANO	98	107	99	75	71	91	153	135	90	66	46
186	RONCELLO	43	46	48	48	65	58	62	40	53	56	64
187	RONCO BRIANTINO	56	65	85	78	64	61	58	68	81	58	63
188	ROSATE	91	120	122	105	119	119	127	93	111	116	119
189	ROZZANO	951	1.673	2.296	2.118	1.179	1.103	1.516	1.760	1.908	1.434	936



## per sesso e classe di età

## FEMMINE

						PARTICOLARI CLASSI DI ETÀ (anni)									Codice dei Comuni
55 - 59	60 - 64	65 - 69	70 - 74	75 e più	TOTALE	Meno di 3	3 - 5	6 - 10	11 - 13	14 - 17	18	19 - 20	21 - 24		
166	97	106	112	123	2.930	106	124	219	148	186	46	75	175	127	
4	2	2	1	10	50	3	2	2	1	3	1	1	3	128	
200	118	150	122	129	3.374	123	149	221	162	205	48	101	197	129	
756	463	631	545	645	12.241	307	450	844	531	787	186	366	675	130	
212	138	172	134	155	3.582	114	139	266	184	201	66	100	191	131	
44	19	27	19	23	523	17	19	37	20	38	10	20	30	132	
107	83	87	107	157	1.775	52	53	107	70	102	20	45	105	133	
153	102	139	100	127	2.496	88	95	173	104	160	23	77	137	134	
29	15	14	11	19	391	13	16	24	14	25	8	10	25	135	
45	50	45	38	35	847	30	26	52	36	62	15	13	47	136	
77	57	50	35	40	1.320	61	54	105	66	77	16	32	90	137	
541	341	433	347	434	10.561	360	461	832	518	693	166	330	651	138	
154	98	100	100	94	3.084	108	133	243	162	259	62	97	196	139	
593	413	550	506	624	9.737	233	269	610	414	592	136	245	508	140	
27	6	18	12	26	239	2	7	12	8	18	3	8	6	141	
561	381	419	366	428	9.303	207	311	676	426	597	149	244	481	142	
26	19	11	8	10	363	19	14	31	15	26	—	15	27	143	
65	40	77	63	65	1.390	39	42	92	72	57	24	54	74	144	
77	48	74	56	65	1.380	29	45	110	61	94	19	39	79	145	
<b>60.511</b>	<b>44.006</b>	<b>49.271</b>	<b>43.987</b>	<b>58.313</b>	<b>852.132</b>	<b>17.465</b>	<b>20.978</b>	<b>47.680</b>	<b>31.670</b>	<b>46.560</b>	<b>11.270</b>	<b>21.999</b>	<b>41.338</b>	<b>146</b>	
94	63	82	44	66	1.749	67	98	137	91	110	19	44	110	147	
32	18	17	20	22	707	25	34	55	36	52	7	16	35	148	
3.708	2.495	3.021	2.777	3.314	64.318	1.617	1.988	4.317	3.076	4.184	932	1.734	3.389	149	
24	21	24	18	24	501	14	17	39	29	37	15	21	32	150	
178	112	153	131	167	2.672	78	78	173	97	172	35	78	145	151	
476	283	369	305	290	9.475	282	345	779	498	696	128	289	539	152	
116	60	70	59	99	1.591	46	60	112	68	97	30	52	84	153	
445	296	332	304	338	8.031	234	311	560	397	549	124	242	435	154	
13	17	21	25	30	324	3	11	18	7	26	2	15	9	155	
453	293	332	283	270	9.883	357	441	840	495	693	197	321	627	156	
516	386	445	397	425	10.498	346	388	717	465	637	143	306	618	157	
21	18	23	14	16	647	21	23	71	36	43	13	16	43	158	
178	126	181	143	168	5.869	258	295	510	296	341	61	104	300	159	
49	32	46	35	63	891	31	33	60	40	42	21	21	56	160	
80	50	63	46	52	1.182	14	37	94	58	95	18	36	60	161	
47	36	39	44	60	717	14	23	49	24	25	7	17	31	162	
27	26	29	17	33	514	18	22	40	17	34	9	15	26	163	
99	68	78	73	81	1.717	56	72	116	82	121	27	58	85	164	
31	29	33	28	17	635	31	20	53	24	36	5	24	39	165	
1.058	686	774	679	746	19.864	630	721	1.518	931	1.375	352	617	1.096	166	
105	56	60	60	48	2.090	84	100	171	91	137	34	70	132	167	
651	420	530	478	548	11.171	326	390	763	506	653	162	320	652	168	
206	130	140	152	140	4.026	142	153	303	179	309	55	114	243	169	
272	159	159	140	149	5.338	195	226	418	249	367	81	167	334	170	
272	193	203	154	133	6.614	284	292	536	313	401	103	161	336	171	
167	84	99	89	84	2.379	68	83	161	121	147	45	95	122	172	
114	62	83	79	78	4.340	180	225	548	265	276	48	98	312	173	
17	15	15	12	14	407	10	19	35	27	35	2	12	21	174	
694	471	479	365	357	15.046	555	667	1.294	822	1.049	244	469	981	175	
139	124	119	90	114	3.394	109	150	287	159	232	60	105	224	176	
77	53	57	38	46	1.151	36	37	85	50	68	13	21	73	177	
176	100	148	127	120	2.854	81	110	189	141	185	42	80	146	178	
112	86	100	83	85	2.722	110	91	233	133	172	41	93	167	179	
128	67	68	68	69	1.650	53	54	124	75	93	26	47	88	180	
355	216	283	217	284	5.843	162	203	414	291	366	97	182	344	181	
1.451	969	1.128	932	1.059	25.864	818	945	1.969	1.160	1.627	447	771	1.567	182	
118	73	91	73	89	1.940	61	78	172	79	120	28	64	110	183	
140	82	103	90	127	2.274	66	78	151	101	144	33	66	140	184	
42	28	29	27	23	1.180	56	66	106	53	69	18	24	58	185	
41	32	29	30	36	751	23	28	45	29	40	10	24	51	186	
64	39	49	43	43	975	30	33	72	55	70	12	24	52	187	
98	65	99	70	107	1.681	45	72	109	80	95	18	43	95	188	
697	401	457	392	391	19.212	552	629	1.877	1.390	1.898	377	591	903	189	

## segue TAV. 4 — Popolazione residente

C —

Codice dei Comuni	COMUNI	CLASSI QUINQUENNALI DI ETÀ (anni)										
		Meno di 5	5 - 9	10 - 14	15 - 19	20 - 24	25 - 29	30 - 34	35 - 39	40 - 44	45 - 49	50 - 54
190	SALERANO SUL LAMBRO	54	53	44	51	53	82	59	46	58	42	57
191	SAN COLOMBANO AL LAMBRO	144	176	217	251	208	202	213	184	230	246	217
192	SAN DONATO MILANESE	828	1.325	1.457	1.539	1.235	1.093	1.273	1.385	1.514	1.291	1.024
193	SAN FIORANO	59	66	44	47	54	50	65	46	57	43	41
194	SAN GIORGIO SU LEGNANO	141	203	226	227	221	205	212	208	233	231	219
195	SAN GIULIANO MILANESE	856	1.164	1.290	1.204	1.049	1.170	1.335	1.128	1.275	1.109	880
196	SAN MARTINO IN STRADA	75	92	100	78	87	104	121	88	96	81	80
197	SAN ROCCO AL PORTO	57	80	112	126	108	103	105	82	107	103	130
198	SANT'ANGELO LODIGIANO	310	398	428	429	414	405	419	404	401	385	373
199	SANTO STEFANO LODIGIANO	36	57	49	65	61	49	57	59	54	62	65
200	SANTO STEFANO TICINO	93	96	116	98	132	124	128	83	99	105	102
201	SAN VITTORE OLONA	168	207	241	265	259	225	240	242	269	232	241
202	SAN ZENONE AL LAMBRO	83	76	64	44	59	92	102	53	62	41	39
203	SECUGNAGO	44	51	40	50	63	49	59	53	48	50	61
204	SEDRIANO	235	310	315	315	323	335	307	296	288	286	258
205	SEGRATE	889	1.378	1.473	1.254	928	1.074	1.439	1.502	1.594	1.106	782
206	SENAGO	492	691	691	803	739	674	711	598	649	623	547
207	SENNA LODIGIANA	46	70	67	68	62	57	69	53	73	61	78
208	SEREGNO	1.060	1.455	1.518	1.618	1.420	1.437	1.439	1.285	1.495	1.287	1.269
209	SESTO SAN GIOVANNI	2.360	3.379	3.744	3.732	3.417	3.415	3.750	3.716	4.012	3.634	3.172
210	SETTALA	148	193	215	181	168	164	184	151	153	144	119
211	SETTIMO MILANESE	329	454	469	423	372	404	554	450	446	412	364
212	SEVESO	527	736	673	728	717	648	687	608	618	612	567
213	SOLARO	328	398	412	385	377	370	373	318	333	292	300
214	SOMAGLIA	89	91	106	114	104	84	97	91	106	102	102
215	SORDIO	50	51	58	50	42	63	73	54	64	40	40
216	SOVICO	191	235	233	237	220	258	250	222	243	227	224
217	SULBIATE	62	65	108	90	100	74	83	80	86	81	80
240	TAVAZZANO CON VILLAVESCO	86	122	117	125	122	134	124	133	129	124	103
218	TERRANOVA DEI PASSERINI	14	15	31	28	33	11	27	16	25	19	18
219	TREZZANO ROSA	42	47	49	47	52	70	61	51	48	48	50
220	TREZZANO SUL NAVIGLIO	530	721	813	834	665	639	772	805	878	636	473
221	TREZZO SULL'ADDA	245	331	406	408	359	367	398	338	429	391	340
222	TRIBIANO	52	35	37	39	53	38	47	37	35	27	23
223	TRIUGGIO	183	234	246	270	228	249	260	232	266	206	232
224	TRUCCAZZANO	85	114	122	113	126	113	130	95	140	111	100
225	TURANO LODIGIANO	32	45	40	47	48	47	52	42	40	51	44
226	TURBIGO	172	268	278	264	246	257	263	250	287	273	233
227	USMATE VELATE	169	210	209	220	208	214	241	207	243	204	204
228	VALERA FRATTA	18	36	33	34	32	23	30	42	20	18	29
249	VANZAGHELLO	137	165	180	179	165	181	167	172	167	127	148
229	VANZAGO	120	169	200	193	182	180	200	190	207	160	177
230	VAPRIO D'ADDA	156	206	203	197	206	216	206	180	220	214	229
231	VAREDO	350	447	494	508	490	480	480	438	470	395	412
232	VEDANO AL LAMBRO	183	228	307	264	220	225	269	325	311	246	226
233	VEDUGGIO CON COLZANO	126	148	152	166	152	157	151	124	136	135	143
234	VERANO BRIANZA	250	315	344	352	304	347	343	247	308	294	223
235	VERMEZZO	36	56	72	51	47	47	61	70	57	48	43
236	VERNATE	62	69	72	68	80	69	78	51	71	67	70
237	VIGNATE	145	206	200	188	178	194	231	156	182	163	154
248	VILLA CORTESE	162	233	234	214	188	196	227	159	186	191	145
238	VILLANOVA DEL SILLARO	27	40	35	40	34	34	46	30	32	31	26
239	VILLASANTA	299	357	397	420	351	381	436	389	406	382	362
241	VIMERCATE	653	901	898	842	767	861	1.052	929	968	803	732
242	VIMODRONE	491	502	549	564	557	666	616	547	562	478	452
243	VITTUONE	191	237	249	263	215	243	272	238	249	215	212
244	VIZZOLO PREDABISSI	56	67	58	62	72	62	73	74	67	55	52
245	ZELO BUON PERSICO	113	134	114	121	113	125	135	123	101	120	99
246	ZELO SURRIGONE	11	10	18	5	15	17	15	8	12	13	12
247	ZIBIDO SAN GIACOMO	91	127	128	125	123	95	125	100	123	92	98
	<b>TOTALE PROVINCIA</b>	<b>97.780</b>	<b>135.582</b>	<b>151.216</b>	<b>155.980</b>	<b>138.720</b>	<b>138.849</b>	<b>155.810</b>	<b>146.963</b>	<b>162.716</b>	<b>146.945</b>	<b>139.745</b>

## per sesso e classe di età

## FEMMINE

						PARTICOLARI CLASSI DI ETÀ (anni)									Codice dei Comuni
55 - 59	60 - 64	65 - 69	70 - 74	75 e più	TOTALE	Meno di 3	3 - 5	6 - 10	11 - 13	14 - 17	18	19 - 20	21 - 24		
56	22	44	22	41	784	34	29	50	31	40	10	19	42	190	
271	153	178	220	287	3.397	78	105	180	138	177	66	90	162	191	
709	342	354	289	353	16.011	458	598	1.368	841	1.301	280	570	968	192	
57	38	42	40	37	786	35	31	74	20	39	4	22	45	193	
176	126	164	138	153	3.083	75	97	216	145	174	43	100	168	194	
764	485	561	448	459	15.177	480	605	1.188	774	1.029	232	426	829	195	
81	54	57	44	70	1.308	43	47	101	60	66	14	34	67	196	
119	74	83	84	116	1.589	32	40	84	68	102	28	42	87	197	
378	273	285	229	289	5.820	169	216	402	253	359	88	158	334	198	
65	55	43	44	79	900	19	26	57	23	55	12	32	44	199	
102	56	70	57	56	1.517	53	58	101	74	82	15	49	103	200	
229	146	152	139	150	3.405	83	122	215	152	216	50	91	211	201	
48	27	32	25	26	873	42	62	75	33	42	9	13	50	202	
62	36	45	41	58	810	27	27	44	31	35	11	23	50	203	
256	165	188	158	210	4.245	135	161	317	178	259	62	122	264	204	
585	335	355	297	353	15.344	483	640	1.437	876	1.095	246	404	741	205	
463	266	288	275	270	8.780	297	328	698	426	650	128	291	598	206	
68	52	61	76	100	1.061	24	32	77	36	63	7	25	49	207	
1.128	742	870	765	958	19.746	619	700	1.492	934	1.304	296	592	1.134	208	
2.833	1.997	2.168	1.898	2.088	49.315	1.300	1.672	3.514	2.170	3.141	720	1.383	2.732	209	
91	60	65	55	55	2.146	85	95	202	136	147	40	62	138	210	
304	197	220	204	218	5.820	184	219	481	270	371	76	142	304	211	
507	323	357	351	410	9.069	297	365	718	413	592	140	290	566	212	
242	164	155	126	140	4.713	183	217	407	241	322	79	135	316	213	
76	55	62	65	102	1.446	53	56	91	65	96	17	36	90	214	
36	14	28	27	17	707	31	24	62	32	35	15	17	35	215	
224	130	165	150	163	3.372	109	121	236	146	204	40	89	171	216	
76	57	74	52	55	1.223	36	37	76	63	77	19	28	89	217	
97	71	73	55	84	1.699	56	51	123	65	116	16	36	109	240	
24	11	20	16	15	323	9	6	19	18	26	7	7	29	218	
58	32	36	36	35	762	29	24	47	23	41	6	24	43	219	
350	195	218	149	211	8.889	283	380	756	459	740	130	297	518	220	
324	211	266	261	252	5.326	128	187	345	234	339	79	158	279	221	
26	8	18	8	20	503	35	25	33	24	35	6	14	44	222	
209	136	153	133	142	3.379	101	132	234	157	210	55	91	181	223	
125	82	72	71	76	1.675	39	62	117	80	97	18	46	101	224	
50	31	29	42	31	671	18	24	46	20	38	13	16	37	225	
206	147	208	186	246	3.784	97	132	260	165	222	55	113	184	226	
175	129	131	122	111	2.997	93	118	207	128	174	48	75	173	227	
25	17	25	18	13	413	12	12	38	18	31	4	7	31	228	
138	94	106	101	122	2.349	77	87	178	102	151	30	72	129	249	
166	118	146	98	133	2.639	65	89	179	122	147	42	74	146	229	
216	156	186	155	204	3.150	89	109	199	127	168	37	85	154	230	
330	205	227	184	195	6.105	184	253	446	305	423	104	191	383	231	
160	127	116	127	133	3.467	91	138	245	186	240	31	107	164	232	
116	64	88	75	92	2.025	65	87	161	85	129	29	70	118	233	
192	121	113	112	120	3.985	144	164	330	203	293	66	107	258	234	
44	17	37	27	41	754	27	12	68	37	58	5	21	34	235	
62	44	56	52	44	1.015	29	53	63	44	60	11	26	65	236	
139	103	81	89	69	2.478	76	110	203	109	183	30	71	135	237	
157	79	114	102	82	2.669	97	118	224	136	198	31	71	156	248	
30	22	21	17	27	492	14	21	36	22	35	6	16	26	238	
361	215	291	212	291	5.550	157	211	363	252	327	82	158	274	239	
675	513	586	464	595	12.239	367	446	919	557	712	157	291	612	241	
301	219	275	226	317	7.322	255	331	519	330	451	111	213	453	242	
166	131	151	144	145	3.321	96	135	253	150	205	52	97	167	243	
35	14	28	17	25	817	32	35	67	38	51	12	21	59	244	
87	57	71	69	79	1.661	59	77	126	71	97	28	52	85	245	
12	8	9	10	13	188	8	5	12	10	9	—	3	12	246	
86	65	47	55	64	1.544	53	66	123	76	103	23	45	105	247	
<b>127.808</b>	<b>87.878</b>	<b>100.437</b>	<b>88.459</b>	<b>109.962</b>	<b>2.084.850</b>	<b>55.015</b>	<b>66.805</b>	<b>140.992</b>	<b>90.761</b>	<b>128.032</b>	<b>29.904</b>	<b>57.351</b>	<b>110.418</b>		

TAV. 5 - Popolazione residente in età da 6 anni in poi

Codice dei Comuni	COMUNI	FORNITI DI TITOLO DI STUDIO							
		LAUREA		DIPLOMA		LICENZA MEDIA INFERIORE		LICENZA ELEMENTARE	
		MF	M	MF	M	MF	M	MF	M
001	ABBADIA CERRETO	3	3	19	6	56	37	133	60
002	ABBIATEGRASSO	378	227	2.995	1.532	6.201	3.239	12.066	5.367
003	AGRATE BRIANZA	92	62	982	603	2.689	1.420	4.439	1.944
004	AICURZIO	13	9	160	90	405	244	723	287
005	ALBAIRATE	29	14	204	113	696	387	1.336	630
006	ALBIATE	47	32	446	237	1.105	616	1.970	823
007	ARCONATE	24	19	339	183	1.002	547	2.024	932
008	ARCORE	228	151	1.571	947	3.873	2.009	5.889	2.593
009	ARESE	768	534	2.756	1.604	4.271	2.029	4.078	1.820
010	ARLUNO	61	41	587	362	2.456	1.281	3.924	1.745
011	ASSAGO	79	51	405	193	630	337	780	378
012	BAREGGIO	122	84	1.083	639	3.120	1.609	5.115	2.348
013	BARLASSINA	88	61	696	367	1.385	740	2.433	1.101
014	BASIANO	25	13	181	92	503	263	880	420
015	BASIGLIO	94	63	163	81	156	76	201	101
016	BELLINZAGO LOMBARDO	40	31	257	140	677	364	1.145	513
017	BELLUSCO	37	25	488	314	1.504	758	2.458	1.090
018	BERNAREGGIO	73	49	697	384	1.487	808	2.701	1.184
019	BERNATE TICINO	14	9	228	93	468	253	1.297	630
020	BERTONICO	10	6	91	44	171	106	646	309
021	BESANA IN BRIANZA	165	112	1.168	676	3.114	1.598	4.932	2.137
022	BESATE	18	11	101	45	340	196	832	393
023	BIASSONO	127	94	1.007	587	2.167	1.126	3.888	1.740
024	BINASCO	57	44	543	309	1.582	820	2.430	1.089
025	BOFFALORA D'ADDA	5	3	23	17	201	99	476	237
026	BOFFALORA SOPRA TICINO	27	18	281	143	981	494	1.786	843
027	BOLLATE	381	266	3.298	1.934	12.075	6.279	17.609	8.209
028	BORGHETTO LODIGIANO	37	29	156	99	901	465	1.534	734
029	BORGO SAN GIOVANNI	4	4	50	30	250	122	526	260
030	BOVISIO-MASCIAGO	133	85	1.095	598	2.946	1.504	4.696	2.195
031	BREMBIO	15	12	169	75	475	280	1.316	652
032	BRESSO	718	478	4.302	2.580	9.901	4.969	11.547	5.073
033	BRIOSCO	50	34	377	219	1.212	623	2.168	1.031
034	BRUGHERIO	556	387	3.178	1.698	7.645	4.023	11.696	5.253
035	BUBBIANO	3	2	53	27	146	89	345	157
036	BUCCINASCO	224	156	1.705	896	3.537	1.884	4.928	2.354
037	BURAGO DI MOLGORA	71	47	561	322	921	458	1.403	631
038	BUSCATE	31	20	360	175	919	496	2.075	973
039	BUSNAGO	36	22	221	125	799	409	1.401	651
040	BUSSERO	85	57	470	266	1.204	616	1.825	803
041	BUSTO GAROLFO	79	53	907	526	2.889	1.543	5.037	2.306
042	CALVIGNASCO	2	—	24	9	99	57	195	87
043	CAMAIRAGO	2	2	24	12	80	48	322	163
044	CAMBIAGO	23	16	309	172	734	395	1.589	695
045	CAMPARADA	10	8	106	59	270	144	498	230
046	CANEGRATE	71	47	726	440	3.071	1.745	5.127	2.292
047	CAPONAGO	29	21	255	136	643	342	1.454	646
048	CARATE BRIANZA	219	136	1.376	823	4.086	2.068	6.747	2.984
049	CARNATE	108	75	891	510	1.492	815	2.363	1.014
050	CARPIANO	9	6	107	52	285	161	562	292
051	CARUGATE	52	36	671	414	2.643	1.401	4.531	2.096
052	CASALETTO LODIGIANO	4	4	116	55	292	161	617	303
053	CASALMAIOCCO	8	7	99	55	325	163	567	278
054	CASALPUSTERLENGO	201	142	1.299	734	3.554	1.956	6.092	2.662
055	CASARILE	12	9	161	73	421	233	757	375
056	CASELLE LANDI	9	5	97	52	380	211	902	442
057	CASELLE LURANI	9	6	73	36	249	139	483	232
058	CASOREZZO	30	23	351	183	964	537	1.840	840
059	CASSANO D'ADDA	218	146	1.581	878	3.938	2.079	6.657	2.909
060	CASSINA DE'PECCHI	476	312	1.742	935	3.063	1.548	3.393	1.574
061	CASSINETTA DI LUGAGNANO	10	8	79	40	255	140	562	253
062	CASTANO PRIMO	158	96	859	455	2.153	1.181	4.645	2.039
063	CASTELNUOVO BOCCA D'ADDA	14	10	107	57	394	217	830	399

## per sesso e grado di istruzione

TOTALE		ALFABETI PRIVI DI TITOLO DI STUDIO				ANALFABETI				TOTALE		Codice dei Comuni
		TOTALE		di cui in età da 55 anni in poi		TOTALE		di cui in età da 55 anni in poi				
MF	M	MF	M	MF	M	MF	M	MF	M	MF	M	
211	106	61	29	27	9	2	—	1	—	274	135	001
21.640	10.365	3.451	1.617	1.171	471	319	125	201	79	25.410	12.107	002
8.202	4.029	1.175	506	378	118	42	13	18	3	9.419	4.548	003
1.301	630	187	74	70	15	7	3	3	1	1.495	707	004
2.265	1.144	344	164	98	42	20	12	11	4	2.629	1.320	005
3.568	1.708	547	243	194	61	40	12	19	7	4.155	1.963	006
3.389	1.681	665	290	261	86	25	10	15	7	4.079	1.981	007
11.561	5.700	1.752	772	586	179	41	11	31	7	13.354	6.483	008
11.873	5.987	2.045	958	218	61	62	20	25	10	13.980	6.965	009
7.028	3.429	932	417	321	101	50	20	20	7	8.010	3.866	010
1.894	959	280	118	48	15	15	7	10	5	2.189	1.084	011
9.440	4.680	1.412	625	427	156	79	29	41	16	10.931	5.334	012
4.602	2.269	629	291	149	58	44	12	27	8	5.275	2.572	013
1.589	788	206	108	24	12	12	4	5	1	1.807	900	014
614	321	110	47	34	12	3	1	2	—	727	369	015
2.119	1.048	225	119	33	13	17	6	9	3	2.361	1.173	016
4.487	2.187	767	349	243	81	19	8	10	3	5.273	2.544	017
4.958	2.425	644	301	173	56	13	6	4	1	5.615	2.732	018
2.007	985	355	155	149	55	9	5	5	2	2.371	1.145	019
918	465	151	78	56	24	6	—	5	—	1.075	543	020
9.379	4.523	1.553	659	584	176	72	27	27	9	11.004	5.209	021
1.291	645	125	53	36	15	11	5	8	4	1.427	703	022
7.189	3.547	862	396	165	60	35	14	15	7	8.086	3.957	023
4.612	2.262	764	310	263	82	40	15	26	7	5.416	2.587	024
705	356	85	42	21	7	9	2	6	1	799	400	025
3.075	1.498	505	211	196	67	11	6	3	1	3.591	1.715	026
33.363	16.688	5.409	2.415	1.273	461	496	172	307	98	39.268	19.275	027
2.628	1.327	639	275	315	112	29	10	18	7	3.296	1.612	028
830	416	195	93	59	27	17	8	9	5	1.042	517	029
8.870	4.382	1.378	570	407	136	120	44	72	25	10.368	4.996	030
1.975	1.019	345	144	153	61	26	13	17	8	2.346	1.176	031
26.468	13.100	3.794	1.737	683	239	228	75	138	50	30.490	14.912	032
3.807	1.907	634	277	206	60	39	13	16	6	4.480	2.197	033
23.075	11.361	3.342	1.577	593	199	181	61	97	34	26.598	12.999	034
547	275	57	34	9	4	3	1	2	1	607	310	035
10.394	5.290	1.836	835	303	110	117	45	54	21	12.347	6.170	036
2.956	1.458	486	223	74	22	18	7	6	3	3.460	1.688	037
3.385	1.664	437	193	130	44	31	13	10	5	3.853	1.870	038
2.457	1.207	476	196	166	50	12	6	7	3	2.945	1.409	039
3.584	1.742	526	227	124	35	28	12	17	8	4.138	1.981	040
8.912	4.428	1.432	627	405	136	91	34	47	17	10.435	5.089	041
320	153	38	17	13	5	1	—	1	—	359	170	042
428	225	47	29	8	4	5	2	2	1	480	256	043
2.655	1.278	367	174	92	27	11	6	4	2	3.033	1.458	044
884	441	140	54	40	10	5	2	2	1	1.029	497	045
8.995	4.524	1.473	671	363	121	102	34	52	16	10.570	5.229	046
2.381	1.145	298	125	65	17	25	8	14	4	2.704	1.278	047
12.428	6.011	1.595	733	356	121	97	32	45	17	14.120	6.776	048
4.854	2.414	580	279	142	44	20	7	10	2	5.454	2.700	049
963	511	234	108	100	36	15	5	8	2	1.212	624	050
7.897	3.947	1.193	572	202	81	58	20	27	9	9.148	4.539	051
1.029	523	150	71	55	27	8	3	5	2	1.187	597	052
999	503	151	67	54	22	6	2	6	2	1.156	572	053
11.146	5.494	1.684	732	598	194	76	34	49	21	12.906	6.260	054
1.351	690	238	111	79	28	15	7	7	3	1.604	808	055
1.388	710	339	148	204	82	11	6	7	5	1.738	864	056
814	413	130	55	35	9	5	2	2	—	949	470	057
3.185	1.583	397	176	75	27	8	5	3	2	3.590	1.764	058
12.394	6.012	1.778	822	564	197	60	22	31	14	14.232	6.856	059
8.674	4.369	1.360	671	173	58	47	17	33	14	10.081	5.057	060
906	441	119	59	26	9	5	3	4	2	1.030	503	061
7.815	3.771	935	439	220	82	91	31	48	14	8.841	4.241	062
1.345	683	263	117	145	59	7	4	3	1	1.615	804	063

## segue TAV. 5 — Popolazione residente in età da 6 anni in poi

Codice dei Comuni	COMUNI	FORNITI DI TITOLO DI STUDIO							
		LAUREA		DIPLOMA		LICENZA MEDIA INFERIORE		LICENZA ELEMENTARE	
		MF	M	MF	M	MF	M	MF	M
064	CASTIGLIONE D'ADDA	30	22	284	161	896	534	2.311	1.055
065	CASTIRAGA VIDARDO	5	3	66	37	272	139	473	218
066	CAVACURTA	7	7	46	26	132	69	393	195
067	CAVENAGO D'ADDA	18	14	93	59	385	214	996	463
068	CAVENAGO DI BRIANZA	55	34	433	247	1.159	628	1.887	845
069	CERIANO LAGHETTO	45	30	383	227	1.254	670	2.193	958
070	CERNUSCO SUL NAVIGLIO	425	269	2.850	1.582	6.939	3.554	9.713	4.273
071	CERRO AL LAMBRO	22	17	154	92	518	268	727	346
072	CERRO MAGGIORE	129	80	1.086	624	3.456	1.821	6.447	2.890
073	CERVIGNANO D'ADDA	2	2	49	21	164	95	367	181
074	CESANO BOSCONI	269	172	2.464	1.334	7.151	3.703	8.845	4.246
075	CESANO MADERNO	250	167	2.294	1.434	8.668	4.394	13.891	6.628
076	CESATE	54	34	730	402	2.282	1.258	3.766	1.700
077	CINISELLO BALSAMO	885	544	8.440	4.604	22.455	11.892	31.246	14.406
078	CISLIANO	33	24	254	143	645	342	1.118	529
079	CODOGNO	342	200	1.976	1.032	3.527	1.831	6.457	2.745
080	COGLIATE	56	37	453	262	1.690	937	3.022	1.358
081	COLOGNO MONZESE	682	452	5.205	2.860	13.417	7.230	20.350	9.699
082	COLTURANO	7	4	68	37	231	139	434	223
083	COMAZZO	9	7	37	18	214	109	489	258
084	CONCOREZZO	147	84	1.379	744	3.158	1.742	5.537	2.454
085	CORBETTA	108	82	1.157	624	2.879	1.542	5.854	2.601
086	CORMANO	197	138	1.771	1.056	5.530	2.833	7.909	3.594
087	CORNAREDO	192	133	1.509	860	4.137	2.163	6.602	2.976
088	CORNATE D'ADDA	64	37	565	318	1.747	948	3.547	1.619
089	CORNEGLIANO LAUDENSE	20	12	135	78	335	173	641	317
090	CORNO GIOVINE	15	7	95	55	272	148	617	292
091	CORNOVECCHIO	—	—	1	1	51	33	164	92
092	CORREZZANA	12	12	149	84	312	165	558	248
093	CORSICO	463	313	4.301	2.311	11.497	6.083	16.862	7.818
094	CORTE PALASIO	6	3	85	42	192	107	563	301
095	CRESPIATICA	2	2	31	17	318	159	670	335
096	CUGGIONO	85	60	598	325	1.948	938	3.022	1.356
097	CUSAGO	33	21	155	92	464	234	734	353
098	CUSANO MILANINO	422	290	2.419	1.421	6.622	3.341	8.009	3.592
099	DAIRAGO	36	20	270	152	1.001	537	1.829	839
100	DESIO	486	311	3.547	1.975	8.817	4.525	13.515	6.075
101	DRESANO	36	30	309	148	599	323	737	345
102	FOMBIO	13	10	76	45	309	170	794	378
103	GAGGIANO	79	48	779	383	1.554	874	2.948	1.413
104	GALGAGNANO	2	2	26	11	66	40	162	81
105	GARBAGNATE MILANESE	261	177	2.266	1.188	6.023	3.309	9.199	4.251
106	GESSATE	36	25	300	171	925	492	1.898	877
107	GIUSSANO	217	146	2.100	1.007	4.610	2.475	9.165	4.301
108	GORGONZOLA	274	178	1.964	1.083	3.737	1.904	5.761	2.515
109	GRAFFIGNANA	12	7	170	78	565	306	1.141	546
110	GREZZAGO	11	11	66	42	384	206	578	261
111	GUARDAMIGLIO	33	20	205	102	608	344	1.168	535
112	GUDO VISCONTI	4	3	63	26	131	67	231	121
113	INVERUNO	76	50	582	306	1.899	998	3.662	1.674
114	INZAGO	98	66	773	421	2.144	1.129	3.678	1.612
115	LACCHIARELLA	33	25	503	247	1.395	766	2.849	1.331
116	LAINATE	167	117	1.603	915	5.015	2.719	7.818	3.546
117	LAZZATE	36	31	273	155	1.312	714	2.501	1.193
118	LEGNANO	1.524	997	7.173	3.954	13.537	6.959	18.702	7.590
119	LENTATE SUL SEVESO	108	74	805	408	3.059	1.573	6.477	3.052
120	LESMO	140	97	600	333	1.406	679	1.956	879
121	LIMBIATE	154	104	2.577	1.289	8.003	4.561	13.789	6.598
122	LISCATE	15	11	68	32	416	212	718	357
123	LISSONE	344	223	3.234	1.750	7.590	3.920	13.407	6.175
124	LIVRAGA	18	14	218	102	523	302	1.284	600
125	LOCATE DI TRIULZI	51	39	489	242	1.561	873	3.089	1.438
126	LODI	1.389	868	6.883	3.356	10.294	5.357	17.534	7.533

## per sesso e grado di istruzione

TOTALE		ALFABETI PRIVI DI TITOLO DI STUDIO				ANALFABETI				TOTALE		Codice dei Comuni
		TOTALE		di cui in età da 55 anni in poi		TOTALE		di cui in età da 55 anni in poi				
MF	M	MF	M	MF	M	MF	M	MF	M	MF	M	
3.521	1.772	544	229	226	75	18	7	11	4	4.083	2.008	064
816	397	145	68	52	25	10	6	9	5	971	471	065
578	297	95	47	32	11	5	2	2	—	678	346	066
1.492	750	226	103	111	47	12	4	6	3	1.730	857	067
3.534	1.754	653	283	198	67	77	32	42	15	4.264	2.069	068
3.875	1.885	586	276	137	45	36	7	18	2	4.497	2.168	069
19.927	9.678	3.118	1.399	841	265	233	83	135	48	23.278	11.160	070
1.421	723	262	122	91	39	17	3	12	1	1.700	848	071
11.118	5.415	1.808	809	419	133	139	59	70	35	13.065	6.283	072
582	299	155	74	87	39	12	6	6	2	749	379	073
18.729	9.455	3.423	1.603	632	240	623	321	201	71	22.775	11.379	074
25.103	12.623	4.166	1.877	1.047	371	336	129	215	84	29.605	14.629	075
6.832	3.394	973	429	274	86	73	30	36	17	7.878	3.853	076
63.026	31.446	10.869	4.924	2.424	841	976	331	556	180	74.871	36.701	077
2.050	1.038	325	142	90	34	18	6	13	4	2.393	1.186	078
12.302	5.808	1.842	748	760	205	163	28	103	21	14.307	6.584	079
5.221	2.594	704	335	134	45	38	16	16	5	5.963	2.945	080
39.654	20.241	7.575	3.509	1.487	565	713	249	433	150	47.942	23.999	081
740	403	138	61	47	16	5	3	3	2	883	467	082
749	392	120	68	40	20	11	3	6	1	880	463	083
10.221	5.024	1.242	582	238	73	55	20	23	8	11.518	5.626	084
9.998	4.849	1.556	687	547	204	80	38	44	21	11.634	5.574	085
15.407	7.621	2.521	1.107	647	212	183	65	122	40	18.111	8.793	086
12.440	6.132	1.850	860	406	154	118	35	72	23	14.408	7.027	087
5.923	2.922	1.209	523	558	192	24	10	12	3	7.156	3.455	088
1.131	580	244	107	82	32	12	4	10	2	1.387	691	089
999	502	177	78	82	32	5	1	4	—	1.181	581	090
216	126	29	18	5	4	—	—	—	—	245	144	091
1.031	509	165	91	38	15	15	4	7	2	1.211	604	092
33.123	16.525	5.992	2.698	1.427	498	414	135	252	77	39.529	19.358	093
846	453	167	76	82	31	7	4	3	1	1.020	533	094
1.021	513	189	89	71	25	6	4	1	—	1.216	606	095
5.653	2.679	678	323	161	59	35	15	22	8	6.366	3.017	096
1.386	700	218	97	87	32	20	10	8	3	1.624	807	097
17.472	8.644	2.662	1.206	672	216	166	58	99	31	20.300	9.908	098
3.136	1.548	521	242	165	57	30	8	13	2	3.687	1.798	099
26.365	12.886	4.149	1.885	1.109	384	315	120	184	76	30.829	14.891	100
1.681	846	297	127	81	30	12	7	8	4	1.990	980	101
1.192	603	210	86	92	35	11	3	6	2	1.413	692	102
5.360	2.718	975	439	307	110	63	30	28	14	6.398	3.187	103
256	134	52	27	9	4	4	2	2	1	312	163	104
17.749	8.925	3.704	1.673	906	309	292	110	167	67	21.745	10.708	105
3.159	1.565	491	217	182	61	20	8	10	4	3.670	1.790	106
16.092	7.929	2.317	1.040	587	202	157	44	88	23	18.566	9.013	107
11.736	5.680	1.821	830	496	174	97	31	52	15	13.654	6.541	108
1.888	937	305	137	108	30	10	3	7	1	2.203	1.077	109
1.039	520	165	79	51	24	5	1	4	1	1.209	600	110
2.014	1.001	371	166	173	65	14	5	9	5	2.399	1.172	111
429	217	100	40	35	11	3	3	—	—	532	260	112
6.219	3.028	761	344	201	64	35	13	16	4	7.015	3.385	113
6.693	3.228	826	368	203	77	40	15	22	9	7.559	3.611	114
4.780	2.369	848	375	378	141	59	14	44	12	5.687	2.758	115
14.603	7.297	2.568	1.092	663	216	174	61	102	32	17.345	8.450	116
4.122	2.093	851	373	308	111	33	8	20	6	5.006	2.474	117
40.936	19.500	5.412	2.402	1.300	398	325	115	152	51	46.673	22.017	118
10.449	5.107	1.761	788	536	181	131	49	72	25	12.341	5.944	119
4.102	1.988	644	280	203	68	19	7	11	4	4.765	2.275	120
24.523	12.552	4.823	2.074	1.105	381	798	349	321	105	30.144	14.975	121
1.217	612	224	105	80	38	5	4	3	3	1.446	721	122
24.575	12.068	3.483	1.631	832	330	218	85	112	46	28.276	13.784	123
2.043	1.018	268	124	95	40	15	4	13	3	2.326	1.146	124
5.190	2.592	962	386	447	157	60	20	45	14	6.212	2.998	125
36.100	17.114	4.617	2.045	1.521	517	178	61	95	28	40.895	19.220	126

## segue TAV. 5 — Popolazione residente in età da 6 anni in poi

Codice dei Comuni	COMUNI	FORNITI DI TITOLO DI STUDIO							
		LAUREA		DIPLOMA		LICENZA MEDIA INFERIORE		LICENZA ELEMENTARE	
		MF	M	MF	M	MF	M	MF	M
127	LODI VECCHIO	29	22	407	200	1.291	716	2.546	1.195
128	MACCASTORNA	—	—	4	3	19	7	62	35
129	MACHERIO	60	47	513	307	1.627	831	2.961	1.334
130	MAGENTA	398	248	3.092	1.544	5.465	2.978	10.307	4.623
131	MAGNAGO	57	38	620	310	1.492	829	3.283	1.459
132	MAIRAGO	16	12	106	42	233	128	482	243
133	MALEO	24	17	241	142	756	398	1.750	785
134	MARCALLO CON CASONE	47	34	475	232	1.081	571	2.279	1.068
135	MARUDO	—	—	6	4	229	126	438	213
136	MASATE	16	11	134	85	419	203	837	374
137	MASSALENGO	24	16	205	106	553	302	1.248	608
138	MEDA	268	173	1.648	913	5.586	2.732	8.680	4.107
139	MEDIGLIA	40	28	318	168	1.522	789	2.654	1.311
140	MELEGNANO	340	228	1.939	974	4.827	2.511	7.424	3.310
141	MELETI	4	3	27	18	111	57	276	135
142	MELZO	215	147	1.849	1.018	4.771	2.451	7.600	3.415
143	MERLINO	11	6	35	19	169	91	378	206
144	MESERO	15	12	315	144	557	323	1.395	620
145	MEZZAGO	13	12	193	92	595	345	1.212	578
146	MILANO	94.479	60.802	279.398	143.124	484.541	227.229	506.180	212.238
147	MISINTO	16	10	194	112	824	464	1.699	772
148	MONTANASO LOMBARDO	20	17	194	107	374	184	556	286
149	MONZA	5.359	3.485	19.931	10.697	33.622	16.516	43.685	18.427
150	MORIMONDO	8	5	48	27	240	124	484	246
151	MOTTA VISCONTI	45	30	421	228	1.435	783	2.364	1.069
152	MUGGIO'	130	84	1.397	814	4.900	2.604	8.186	3.838
153	MULAZZANO	23	12	143	81	735	390	1.543	766
154	NERVIANO	297	156	1.297	731	4.422	2.336	6.624	2.922
155	NOSATE	2	1	40	20	103	59	293	146
156	NOVA MILANESE	128	95	1.807	1.011	4.952	2.709	8.267	3.873
157	NOVATE MILANESE	338	207	2.763	1.469	5.730	2.993	7.817	3.492
158	NOVIGLIO	14	9	111	58	331	182	536	262
159	OPERA	400	250	1.854	963	2.940	1.465	3.681	1.717
160	ORIO LITTA	18	13	135	75	358	201	860	388
161	ORNAGO	14	11	195	104	526	283	1.173	532
162	OSPEDALETTO LODIGIANO	13	10	100	55	268	167	794	351
163	OSSAGO LODIGIANO	10	5	64	38	201	113	499	240
164	OSSONA	20	13	203	122	951	498	1.590	704
165	OZZERO	7	4	115	57	272	148	565	288
166	PADERNO DUGNANO	345	227	4.575	2.415	9.720	5.413	15.769	7.271
167	PANTIGLIATE	50	33	268	165	1.080	547	1.783	852
168	PARABIAGO	268	177	1.820	1.051	5.835	3.100	9.646	4.197
169	PAULLO	77	54	572	331	2.017	1.010	3.496	1.655
170	PERO	57	39	809	448	2.990	1.676	4.494	2.122
171	PESCHIERA BORROMEO	495	341	2.001	1.050	3.302	1.646	4.656	2.215
172	PESSANO CON BORNAGO	41	28	320	182	1.189	628	2.276	1.008
173	PIEVE EMANUELE	140	83	1.044	541	2.582	1.395	2.796	1.318
174	PIEVE FISSIRAGA	16	10	42	23	186	94	391	187
175	PIOLTELLO	305	203	2.412	1.310	7.663	4.178	12.440	5.975
176	POGLIANO MILANESE	52	30	503	319	1.955	1.039	2.818	1.267
177	POZZO D'ADDA	27	20	201	105	531	313	1.084	493
178	POZZUOLO MARTESANA	46	29	367	228	1.455	752	2.579	1.159
179	PREGNANA MILANESE	69	44	475	263	1.499	814	2.271	1.037
180	RENATE	36	23	263	156	902	502	1.419	636
181	RESCALDINA	82	56	969	579	3.122	1.677	5.100	2.268
182	RHO	872	544	5.815	3.332	14.087	7.342	19.622	8.797
183	ROBECCHETTO CON INDUNO	10	8	280	133	779	411	1.932	919
184	ROBECCO SUL NAVIGLIO	45	29	296	185	1.072	532	2.280	1.087
185	RODANO	90	60	354	200	620	315	771	356
186	RONCELLO	4	3	109	59	332	181	810	373
187	RONCO BRIANTINO	9	7	176	95	378	212	876	376
188	ROSATE	23	15	353	176	691	380	1.549	706
189	ROZZANO	138	93	3.014	1.499	10.842	5.932	15.930	7.612



## per sesso e grado di istruzione

TOTALE		ALFABETI PRIVI DI TITOLO DI STUDIO				ANALFABETI				TOTALE		Codice dei Comuni
		TOTALE		di cui in età da 55 anni in poi		TOTALE		di cui in età da 55 anni in poi				
MF	M	MF	M	MF	M	MF	M	MF	M	MF	M	
4.273	2.133	922	402	338	125	66	26	41	14	5.261	2.561	127
85	45	8	3	3	—	—	—	—	—	93	48	128
5.161	2.519	874	439	175	57	35	10	17	3	6.070	2.968	129
19.262	9.393	2.805	1.310	697	256	196	76	98	31	22.263	10.779	130
5.452	2.636	874	389	245	69	47	19	21	8	6.373	3.044	131
837	425	132	57	55	22	3	3	2	2	972	485	132
2.771	1.342	417	187	175	69	20	9	16	7	3.208	1.538	133
3.882	1.905	605	282	211	78	19	6	9	3	4.506	2.193	134
673	343	66	34	6	3	—	—	—	—	739	377	135
1.406	673	109	58	2	—	16	9	11	7	1.531	740	136
2.030	1.032	393	194	146	61	10	2	6	1	2.433	1.228	137
16.182	7.925	2.545	1.138	567	185	126	50	73	23	18.853	9.113	138
4.534	2.296	1.081	525	270	116	75	26	46	15	5.690	2.847	139
14.530	7.023	2.806	1.175	1.310	428	148	51	102	28	17.484	8.249	140
418	213	61	36	22	10	2	2	1	1	481	251	141
14.435	7.031	2.321	1.008	726	255	104	36	51	14	16.860	8.075	142
593	322	102	47	37	16	5	1	2	—	700	370	143
2.282	1.099	253	136	63	26	12	3	7	2	2.547	1.238	144
2.013	1.027	527	215	271	85	15	7	4	1	2.555	1.249	145
<b>1.364.598</b>	<b>643.393</b>	<b>152.637</b>	<b>66.089</b>	<b>37.964</b>	<b>10.747</b>	<b>8.440</b>	<b>2.504</b>	<b>4.756</b>	<b>1.366</b>	<b>1.525.675</b>	<b>711.986</b>	<b>146</b>
2.733	1.358	370	175	88	32	22	8	10	3	3.125	1.541	147
1.144	594	177	84	42	16	7	2	4	1	1.328	680	148
102.597	49.125	12.382	5.588	2.481	779	669	222	318	100	115.648	54.935	149
780	402	150	66	58	27	15	7	8	2	945	475	150
4.265	2.110	643	296	276	124	24	10	10	5	4.932	2.416	151
14.613	7.340	2.682	1.229	657	261	188	66	103	32	17.483	8.635	152
2.444	1.249	485	215	200	82	27	7	18	5	2.956	1.471	153
12.640	6.145	1.717	780	415	146	86	32	49	15	14.443	6.957	154
438	226	163	67	110	42	4	2	1	1	605	295	155
15.154	7.688	2.632	1.191	524	202	280	102	155	56	18.066	8.981	156
16.648	8.161	2.247	1.045	556	171	104	29	57	18	18.999	9.235	157
992	511	218	107	52	25	20	9	11	4	1.230	627	158
8.875	4.395	1.450	661	297	106	68	21	38	9	10.393	5.077	159
1.371	677	232	107	86	36	11	3	5	1	1.614	787	160
1.908	930	254	104	70	24	12	9	9	6	2.174	1.043	161
1.175	583	164	78	66	25	6	4	5	3	1.345	665	162
774	396	158	65	72	28	10	7	5	3	942	468	163
2.764	1.337	308	152	66	32	11	5	2	1	3.083	1.494	164
959	497	212	96	68	23	8	2	6	2	1.179	595	165
30.409	15.326	5.538	2.365	1.620	557	398	141	215	73	36.345	17.832	166
3.181	1.597	560	259	139	43	38	17	21	10	3.779	1.873	167
17.569	8.525	2.427	1.119	662	234	153	50	89	24	20.149	9.694	168
6.162	3.050	1.052	469	329	119	56	20	30	8	7.270	3.539	169
8.350	4.285	1.415	654	330	115	145	54	94	38	9.910	4.993	170
10.454	5.252	1.598	806	291	113	76	32	50	23	12.128	6.090	171
3.826	1.846	433	204	83	25	26	7	11	2	4.285	2.057	172
6.562	3.337	1.290	613	143	49	48	15	28	7	7.900	3.965	173
635	314	107	54	16	6	5	1	3	1	747	369	174
22.820	11.666	4.312	1.923	964	364	432	151	247	81	27.564	13.740	175
5.328	2.655	817	381	180	69	37	11	18	3	6.182	3.047	176
1.843	931	288	137	94	32	20	5	9	3	2.151	1.073	177
4.447	2.168	681	313	191	63	29	13	18	7	5.157	2.494	178
4.314	2.158	669	327	132	51	36	13	21	10	5.019	2.498	179
2.620	1.317	402	185	122	46	34	11	15	4	3.056	1.513	180
9.273	4.580	1.317	599	348	109	95	28	48	14	10.685	5.207	181
40.396	20.015	6.129	2.766	1.444	463	511	154	290	83	47.036	22.935	182
3.001	1.471	462	205	122	51	17	3	10	3	3.480	1.679	183
3.693	1.833	505	253	136	54	28	10	13	6	4.226	2.096	184
1.835	931	307	162	48	19	13	4	4	2	2.155	1.097	185
1.255	616	103	44	14	3	4	2	3	1	1.362	662	186
1.439	690	244	82	111	34	6	5	3	3	1.689	777	187
2.616	1.277	369	158	117	46	24	10	12	7	3.009	1.445	188
29.924	15.136	5.509	2.559	822	311	408	115	212	55	35.841	17.810	189

## segue TAV. 5 — Popolazione residente in età da 6 anni in poi

Codice dei Comuni	COMUNI	FORNITI DI TITOLO DI STUDIO							
		LAUREA		DIPLOMA		LICENZA MEDIA INFERIORE		LICENZA ELEMENTARE	
		MF	M	MF	M	MF	M	MF	M
190	SALERANO SUL LAMBRO	6	4	90	45	367	193	709	344
191	SAN COLOMBANO AL LAMBRO	74	55	597	301	1.592	875	3.249	1.588
192	SAN DONATO MILANESE	2.024	1.424	6.518	3.506	9.056	4.434	8.570	3.840
193	SAN FIORANO	13	10	139	70	367	201	685	317
194	SAN GIORGIO SU LEGNANO	50	31	467	283	1.582	900	2.715	1.163
195	SAN GIULIANO MILANESE	220	143	1.966	1.168	8.356	4.456	12.604	5.944
196	SAN MARTINO IN STRADA	26	16	298	158	546	337	1.307	632
197	SAN ROCCO AL PORTO	28	13	246	140	752	407	1.442	675
198	SANT'ANGELO LODIGIANO	211	124	792	370	2.832	1.546	5.118	2.371
199	SANTO STEFANO LODIGIANO	18	12	107	53	456	248	866	424
200	SANTO STEFANO TICINO	18	12	206	117	859	476	1.411	636
201	SAN VITTORE OLONA	78	48	682	412	1.912	972	2.819	1.249
202	SAN ZENONE AL LAMBRO	7	5	169	79	354	193	782	375
203	SECUGNAGO	15	10	107	58	365	210	814	363
204	SEDRIANO	81	56	628	338	2.123	1.109	3.625	1.679
205	SEGRATE	2.293	1.554	5.970	2.983	7.960	3.875	8.397	3.855
206	SENAGO	89	61	1.184	716	4.610	2.502	7.556	3.588
207	SENNA LODIGIANA	22	14	147	94	420	253	991	453
208	SEREGNO	683	437	4.931	2.421	9.206	4.774	15.778	7.076
209	SESTO SAN GIOVANNI	1.831	1.191	13.120	7.740	27.419	13.786	35.257	15.449
210	SETTALA	35	25	256	153	1.112	595	1.796	878
211	SETTIMO MILANESE	118	82	1.089	653	3.326	1.733	4.606	2.069
212	SEVESO	216	143	1.527	847	4.427	2.308	7.604	3.508
213	SOLARO	55	33	712	403	2.306	1.331	4.244	1.943
214	SOMAGLIA	21	16	173	94	628	351	1.342	651
215	SORDIO	2	1	129	66	325	182	672	332
216	SOVICO	70	50	759	429	1.524	827	2.895	1.271
217	SULBIATE	36	24	133	67	563	311	1.187	495
240	TAVAZZANO CON VILLAVESCO	30	20	341	195	829	455	1.528	732
218	TERRANOVA DEI PASSERINI	4	3	36	25	156	85	319	153
219	TREZZANO ROSA	8	8	89	50	360	177	693	311
220	TREZZANO SULL NAVIGLIO	345	237	2.169	1.220	5.830	2.887	5.664	2.697
221	TREZZO SULL'ADDA	154	95	965	564	2.893	1.546	4.574	1.945
222	TRIBIANO	10	8	65	36	224	108	476	241
223	TRIUGGIO	70	50	505	310	1.634	862	2.890	1.248
224	TRUCCAZZANO	32	18	224	129	844	472	1.629	810
225	TURANO LODIGIANO	12	8	115	59	248	155	696	341
226	TURBIGO	89	52	829	430	1.619	873	3.410	1.509
227	USMATE VELATE	74	50	571	364	1.521	840	2.490	1.114
228	VALERA FRATTA	5	2	41	21	193	96	281	136
249	VANZAGHELLO	36	18	346	181	1.093	601	2.196	969
229	VANZAGO	45	30	349	224	1.510	811	2.295	979
230	VAPRIO D'ADDA	115	68	603	348	1.572	844	2.829	1.244
231	VAREDO	141	100	1.069	618	3.163	1.613	5.239	2.469
232	VEDANO AL LAMBRO	369	244	1.197	613	1.644	811	2.360	1.048
233	VEDUGGIO CON COLZANO	19	11	264	141	956	546	1.817	829
234	VERANO BRIANZA	87	63	871	444	1.900	1.027	3.418	1.571
235	VERMEZZO	22	17	135	81	389	190	597	287
236	VERNATE	20	15	162	83	413	226	924	454
237	VIGNATE	25	16	351	186	1.200	657	2.085	1.014
248	VILLA CORTESE	39	25	469	271	1.151	666	2.401	1.073
238	VILLANOVA DEL SILLARO	5	5	73	33	203	116	465	237
239	VILLASANTA	194	122	1.325	743	2.795	1.467	4.330	1.835
241	VIMERCATE	723	463	2.902	1.731	6.717	3.258	8.485	3.521
242	VIMODRONE	238	155	1.571	855	3.893	1.977	5.621	2.566
243	VITTUONE	70	49	616	358	1.711	905	2.807	1.253
244	VIZZOLO PREDABISSI	33	24	167	79	443	228	609	309
245	ZELO BUON PERSICO	22	16	184	115	802	420	1.406	697
246	ZELO SURRIGONE	2	2	20	11	97	56	194	106
247	ZIBIDO SAN GIACOMO	22	16	223	126	730	380	1.345	670
	<b>TOTALE PROVINCIA</b>	<b>135.080</b>	<b>87.583</b>	<b>536.627</b>	<b>284.169</b>	<b>1.116.786</b>	<b>558.392</b>	<b>1.495.535</b>	<b>661.679</b>

## per sesso e grado di istruzione

TOTALE		ALFABETI PRIVI DI TITOLO DI STUDIO				ANALFABETI				TOTALE		Codice dei Comuni
		TOTALE		di cui in età da 55 anni in poi		TOTALE		di cui in età da 55 anni in poi				
MF	M	MF	M	MF	M	MF	M	MF	M	MF	M	
1.172	586	246	114	105	43	8	5	5	3	1.426	705	190
5.512	2.819	1.074	567	581	290	193	179	90	79	6.779	3.565	191
26.168	13.204	3.516	1.629	504	165	163	59	80	21	29.847	14.892	192
1.204	598	191	80	61	24	8	5	5	3	1.403	683	193
4.814	2.377	813	368	292	110	48	19	23	9	5.675	2.764	194
23.146	11.711	4.494	2.034	1.303	480	307	110	189	66	27.947	13.855	195
2.177	1.143	317	144	88	32	23	12	11	5	2.517	1.299	196
2.468	1.235	459	181	266	90	13	7	9	5	2.940	1.423	197
8.953	4.411	1.583	711	553	200	53	32	30	18	10.589	5.154	198
1.447	737	261	118	122	51	6	4	5	4	1.714	859	199
2.494	1.241	269	124	61	23	14	6	8	5	2.777	1.371	200
5.491	2.681	687	316	170	49	29	10	14	4	6.207	3.007	201
1.312	652	195	89	42	15	8	5	7	4	1.515	746	202
1.301	641	174	85	66	30	12	5	6	1	1.487	731	203
6.457	3.182	1.080	452	304	88	73	27	40	15	7.610	3.661	204
24.620	12.267	3.508	1.711	424	164	102	31	65	20	28.230	14.009	205
13.439	6.867	2.590	1.160	680	239	227	74	127	39	16.256	8.101	206
1.580	814	385	159	217	84	26	13	19	10	1.991	986	207
30.598	14.708	4.273	1.940	871	300	359	155	174	50	35.230	16.803	208
77.627	38.166	11.431	5.105	2.776	909	758	202	429	106	89.816	43.473	209
3.199	1.651	700	308	187	79	51	25	23	11	3.950	1.984	210
9.139	4.537	1.448	679	332	122	63	17	36	10	10.650	5.233	211
13.774	6.806	2.335	1.023	578	169	195	68	105	34	16.304	7.897	212
7.317	3.710	1.181	539	225	86	107	43	58	23	8.605	4.292	213
2.164	1.112	493	222	242	85	29	15	20	9	2.686	1.349	214
1.128	581	184	86	44	16	10	3	8	2	1.322	670	215
5.248	2.577	771	336	251	79	53	17	24	8	6.072	2.930	216
1.919	897	226	100	67	22	5	3	3	2	2.150	1.000	217
2.728	1.402	472	225	170	67	26	7	16	2	3.226	1.634	240
515	266	112	54	58	23	3	2	2	2	630	322	218
1.150	546	190	90	71	23	10	5	5	2	1.350	641	219
14.008	7.041	2.216	1.054	343	134	149	52	77	31	16.373	8.147	220
8.586	4.150	1.054	507	289	107	52	24	29	11	9.692	4.681	221
775	393	125	67	25	8	7	4	3	1	907	464	222
5.099	2.470	876	394	315	99	51	16	27	8	6.026	2.880	223
2.729	1.429	492	227	198	79	18	9	9	4	3.239	1.665	224
1.071	563	209	92	87	30	11	7	4	2	1.291	662	225
5.947	2.864	799	348	205	66	38	17	14	3	6.784	3.229	226
4.656	2.368	837	361	352	120	33	11	22	8	5.526	2.740	227
520	255	220	98	104	46	8	6	5	4	748	359	228
3.671	1.769	481	210	92	24	23	11	10	5	4.175	1.990	249
4.199	2.044	578	267	160	44	33	14	18	7	4.810	2.325	229
5.119	2.504	551	232	155	47	30	12	14	2	5.700	2.748	230
9.612	4.800	1.438	641	392	146	94	35	66	26	11.144	5.476	231
5.570	2.716	691	321	127	34	22	8	12	3	6.283	3.045	232
3.056	1.527	587	264	197	76	35	14	17	6	3.678	1.805	233
6.276	3.105	922	448	148	56	48	16	31	7	7.246	3.569	234
1.143	575	249	112	70	20	16	6	11	4	1.408	693	235
1.519	778	301	123	141	53	20	6	13	3	1.840	907	236
3.661	1.873	897	416	288	117	36	13	24	6	4.594	2.302	237
4.060	2.035	747	339	214	71	39	18	20	8	4.846	2.392	248
746	391	167	78	65	23	22	9	8	5	935	478	238
8.644	4.167	1.241	572	355	110	54	18	26	7	9.939	4.757	239
18.827	8.973	2.741	1.221	777	253	84	32	46	14	21.652	10.226	241
11.323	5.553	1.654	773	400	146	113	28	64	17	13.090	6.354	242
5.204	2.565	780	363	183	67	59	25	28	10	6.043	2.953	243
1.252	640	255	120	65	24	5	2	2	1	1.512	762	244
2.414	1.248	621	289	237	99	39	12	24	7	3.074	1.549	245
313	175	60	27	29	11	6	2	4	2	379	204	246
2.320	1.192	563	280	176	66	24	10	16	8	2.907	1.482	247
<b>3.284.028</b>	<b>1591.823</b>	<b>455.205</b>	<b>203.068</b>	<b>116.664</b>	<b>38.249</b>	<b>28.596</b>	<b>9.908</b>	<b>15.726</b>	<b>5.097</b>	<b>3.767.829</b>	<b>1.804.799</b>	

**TAV. 6 - Popolazione residente che frequenta corsi regolari di studio**

Codice dei Comuni	COMUNI	CORSO REGOLARE DI STUDI							
		6 - 13		14 - 18		19 e più		TOTALE	
		MF	M	MF	M	MF	M	MF	M
001	ABBADIA CERRETO	42	21	12	8	1	—	55	29
002	ABBIATEGRASSO	3.094	1.583	1.223	587	414	235	4.731	2.405
003	AGRATE BRIANZA	1.231	604	515	284	165	106	1.911	994
004	AICURZIO	178	89	62	36	25	17	265	142
005	ALBAIRATE	344	179	114	61	39	22	497	262
006	ALBIATE	484	234	243	128	62	40	789	402
007	ARCONATE	588	299	178	64	52	28	818	391
008	ARCORE	1.773	937	754	399	260	145	2.787	1.481
009	ARESE	2.702	1.396	997	504	321	201	4.020	2.101
010	ARLUNO	927	487	396	204	95	69	1.418	760
011	ASSAGO	300	149	101	49	55	34	456	232
012	BAREGGIO	1.408	733	582	261	204	112	2.194	1.106
013	BARLASSINA	761	387	278	151	111	58	1.150	596
014	BASIANO	278	159	89	43	17	11	384	213
015	BASIGLIO	98	47	32	15	15	10	145	72
016	BELLINZAGO LOMBARDO	298	167	100	35	31	24	429	226
017	BELLUSCO	758	408	276	126	113	78	1.147	612
018	BERNAREGGIO	703	382	276	147	89	56	1.068	585
019	BERNATE TICINO	302	152	85	38	32	22	419	212
020	BERTONICO	138	74	37	21	7	2	182	97
021	BESANA IN BRIANZA	1.422	725	512	251	169	106	2.103	1.082
022	BESATE	138	68	46	21	16	9	200	98
023	BIASSONO	1.058	543	466	219	160	105	1.684	867
024	BINASCO	641	314	292	138	101	53	1.034	505
025	BOFFALORA D'ADDA	106	56	38	16	9	6	153	78
026	BOFFALORA SOPRA TICINO	470	227	161	59	54	33	685	319
027	BOLLATE	5.563	2.866	2.237	1.132	810	451	8.610	4.449
028	BORGHETTO LODIGIANO	366	189	119	64	36	21	521	274
029	BORGO SAN GIOVANNI	143	63	32	15	7	4	182	82
030	BOVISIO-MASCIAGO	1.388	673	532	260	197	116	2.117	1.049
031	BREMBIO	273	138	86	37	21	14	380	189
032	BRESSO	4.633	2.352	2.301	1.175	798	473	7.732	4.000
033	BRIOSCO	628	330	192	87	53	31	873	448
034	BRUGHERIO	3.957	2.040	1.600	810	577	332	6.134	3.182
035	BUBBIANO	71	42	18	10	7	3	96	55
036	BUCCINASCO	2.097	1.062	668	352	203	120	2.968	1.534
037	BURAGO DI MOLGORA	581	301	165	81	34	22	780	404
038	BUSCATE	473	247	148	68	50	27	671	342
039	BUSNAGO	411	207	155	85	32	15	598	307
040	BUSSERO	608	309	247	108	79	42	934	459
041	BUSTO GAROLFO	1.456	730	535	260	170	101	2.161	1.091
042	CALVIGNASCO	41	18	14	4	5	3	60	25
043	CAMAIRAGO	59	31	14	7	3	1	76	39
044	CAMBIAGO	394	197	149	71	30	19	573	287
045	CAMPARADA	133	58	38	21	25	13	196	92
046	CANEGRATE	1.548	788	545	271	159	89	2.252	1.148
047	CAPONAGO	332	159	140	70	36	23	508	252
048	CARATE BRIANZA	1.827	934	799	414	349	199	2.975	1.547
049	CARNATE	721	388	325	174	98	63	1.144	625
050	CARPIANO	160	89	37	17	11	6	208	112
051	CARUGATE	1.434	747	449	229	137	82	2.020	1.058
052	CASALETTO LODIGIANO	146	73	43	23	11	8	200	104
053	CASALMAIOCCO	158	76	42	17	15	9	215	102
054	CASALPUSTERLENGO	1.634	825	664	341	208	130	2.506	1.296
055	CASARILE	189	100	61	30	15	11	265	141
056	CASELLE LANDI	175	89	76	43	22	11	273	143
057	CASELLE LURANI	129	66	26	11	10	4	165	81
058	CASOREZZO	515	266	152	78	65	37	732	381
059	CASSANO D'ADDA	1.873	974	717	346	243	141	2.833	1.461
060	CASSINA DE'PECCHI	1.628	851	540	291	214	132	2.382	1.274
061	CASSINETTA DI LUGAGNANO	111	62	46	18	12	6	169	86
062	CASTANO PRIMO	1.035	537	398	206	159	80	1.592	823
063	CASTELNUOVO BOCCA D'ADDA	155	77	65	32	18	10	238	119

## e/o corsi di formazione professionale, per sesso e classe di età

		CORSO DI FORMAZIONE PROFESSIONALE										Codice dei Comuni
di cui occupati		14 - 16		17 - 19		20 e più		TOTALE		di cui occupati		
MF	M	MF	M	MF	M	MF	M	MF	M	MF	M	
2	—	—	—	—	—	—	—	—	—	—	—	001
115	74	164	93	81	38	133	74	378	205	183	121	002
85	63	31	12	22	10	59	36	112	58	63	39	003
12	10	5	2	2	2	8	4	15	8	10	5	004
12	7	14	11	6	4	10	6	30	21	16	12	005
31	27	18	3	11	6	17	6	46	21	26	17	006
24	17	19	11	14	3	20	8	53	22	20	8	007
106	73	92	45	39	19	87	58	218	122	97	66	008
116	90	51	25	27	9	112	69	190	103	97	65	009
40	32	54	20	28	10	58	31	140	61	66	37	010
16	11	6	3	6	1	21	14	33	18	18	11	011
97	64	63	30	21	11	59	34	143	75	62	38	012
21	15	37	18	15	5	38	23	90	46	36	21	013
3	3	9	4	1	—	6	3	16	7	8	4	014
1	1	1	—	—	—	8	6	9	6	7	6	015
13	9	12	4	5	3	6	4	23	11	10	6	016
58	46	16	11	9	2	25	14	50	27	32	20	017
32	21	23	14	8	5	46	26	77	45	45	26	018
11	9	10	4	3	—	13	8	26	12	11	7	019
4	2	1	1	—	—	2	—	3	1	2	—	020
69	55	39	26	40	18	69	44	148	88	87	65	021
6	5	—	—	2	—	2	2	4	2	4	2	022
46	36	51	21	19	7	46	25	116	53	41	23	023
25	17	28	11	10	3	31	22	69	36	24	18	024
3	3	2	—	3	—	2	1	7	1	2	1	025
8	6	16	5	11	4	22	17	49	26	25	18	026
357	231	262	137	156	65	304	174	722	376	308	196	027
5	4	15	3	2	1	15	8	32	12	13	8	028
5	3	1	—	5	3	5	5	11	8	7	7	029
68	45	57	29	33	14	63	38	153	81	68	45	030
9	7	14	5	2	—	3	3	19	8	2	2	031
254	177	179	93	119	60	228	132	526	285	227	145	032
19	14	22	9	17	7	21	9	60	25	36	18	033
219	156	244	136	94	43	155	94	493	273	161	104	034
6	4	1	—	—	—	—	—	1	—	—	—	035
100	72	78	39	32	13	93	56	203	108	100	65	036
12	10	22	12	3	2	30	17	55	31	28	17	037
21	14	12	5	5	3	17	11	34	19	19	13	038
11	9	21	11	8	4	13	6	42	21	15	10	039
41	28	33	7	8	2	35	18	76	27	32	16	040
66	49	45	33	23	7	38	23	106	63	34	22	041
3	3	1	—	—	—	1	1	2	1	1	1	042
1	—	1	—	—	—	1	—	2	—	1	—	043
12	10	11	6	6	4	10	7	27	17	11	9	044
10	7	4	2	4	1	6	4	14	7	10	5	045
67	49	64	32	28	10	41	29	133	71	56	42	046
25	17	13	8	4	3	19	12	36	23	20	13	047
107	85	53	27	46	19	78	48	177	94	81	57	048
36	26	30	20	19	11	27	17	76	48	27	18	049
6	3	7	1	3	1	7	3	17	5	7	3	050
71	49	90	53	43	18	67	40	200	111	74	48	051
8	6	4	2	1	—	7	3	12	5	8	3	052
4	3	7	4	1	—	2	2	10	6	2	2	053
43	30	72	31	13	6	74	45	159	82	69	42	054
5	4	7	4	2	—	8	5	17	9	7	5	055
3	1	6	3	1	1	9	7	16	11	9	7	056
7	3	4	1	—	—	5	3	9	4	2	2	057
26	14	20	11	8	4	23	15	51	30	22	15	058
84	49	80	28	41	18	82	50	203	96	84	53	059
110	77	67	30	29	16	87	43	183	89	85	47	060
7	4	4	2	3	1	5	4	12	7	6	5	061
32	21	33	15	20	11	32	22	85	48	40	29	062
1	1	2	—	2	1	8	5	12	6	6	4	063

## segue TAV. 6 — Popolazione residente che frequenta corsi regolari di studio

Codice dei Comuni	COMUNI	CORSO REGOLARE DI STUDI							
		6 - 13		14 - 18		19 e più		TOTALE	
		MF	M	MF	M	MF	M	MF	M
064	CASTIGLIONE D'ADDA	503	246	192	97	50	34	745	377
065	CASTIRAGA VIDARDO	147	71	49	22	10	7	206	100
066	CAVACURTA	91	55	26	14	10	7	127	76
067	CAVENAGO D'ADDA	169	83	76	31	25	17	270	131
068	CAVENAGO DI BRIANZA	606	312	222	121	65	36	893	469
069	CERIANO LAGHETTO	624	321	217	102	75	45	916	468
070	CERNUSCO SUL NAVIGLIO	3.321	1.736	1.374	651	455	261	5.150	2.648
071	CERRO AL LAMBRO	263	131	90	35	14	9	367	175
072	CERRO MAGGIORE	1.783	919	527	269	182	104	2.492	1.292
073	CERVIGNANO D'ADDA	75	43	22	8	3	3	100	54
074	CESANO BOSCONA	3.756	1.944	1.329	656	384	225	5.469	2.825
075	CESANO MADERNO	4.197	2.163	1.564	771	444	282	6.205	3.216
076	CESATE	964	489	356	179	153	91	1.473	759
077	CINISELLO BALSAMO	11.294	5.789	4.396	2.202	1.355	781	17.045	8.772
078	CISLIANO	327	159	119	70	29	15	475	244
079	COLOGNO	1.676	838	764	381	298	166	2.738	1.385
080	COGLIATE	851	455	271	147	78	43	1.200	645
081	COLOGNO MONZESE	7.703	4.028	2.715	1.328	922	551	11.340	5.907
082	COLTURANO	107	54	37	20	11	8	155	82
083	COMAZZO	112	71	24	12	7	5	143	88
084	CONCOREZZO	1.602	856	692	343	267	150	2.561	1.349
085	CORBETTA	1.467	742	609	280	219	138	2.295	1.160
086	CORMANO	2.541	1.288	1.126	559	323	182	3.990	2.029
087	CORNAREDO	2.073	1.044	761	351	244	146	3.078	1.541
088	CORNATE D'ADDA	960	503	288	134	82	48	1.330	685
089	CORNEGLIANO LAUDENSE	208	102	57	27	18	11	283	140
090	CORNO GIOVINE	129	63	53	28	18	12	200	103
091	CORNOVECCHIO	34	19	3	2	4	3	41	24
092	CORREZZANA	205	119	68	29	15	8	288	156
093	CORSICO	6.290	3.249	2.145	1.043	720	410	9.155	4.702
094	CORTE PALASIO	105	60	42	18	20	12	167	90
095	CRESPIATICA	148	78	41	19	10	4	199	101
096	CUGGIONO	733	387	279	127	80	50	1.092	564
097	CUSAGO	223	119	88	41	39	21	350	181
098	CUSANO MILANINO	2.653	1.426	1.232	644	495	272	4.380	2.342
099	DAIRAGO	494	261	170	84	45	27	709	372
100	DESIO	4.141	2.143	1.656	850	724	428	6.521	3.421
101	DRESANO	321	153	136	71	28	12	485	236
102	FOMBIO	164	78	57	27	12	6	233	111
103	GAGGIANO	856	456	271	146	84	50	1.211	652
104	GALGAGNANO	50	28	6	4	4	2	60	34
105	GARBAGNATE MILANESE	3.497	1.778	1.207	615	438	253	5.142	2.646
106	GESSATE	456	232	219	118	57	39	732	389
107	GIUSSANO	2.589	1.309	889	426	304	161	3.782	1.896
108	GORGONZOLA	1.826	949	754	314	251	143	2.831	1.406
109	GRAFFIGNANA	291	163	98	38	24	13	413	214
110	GREZZAGO	147	77	46	24	16	12	209	113
111	GUARDAMIGLIO	284	141	105	52	31	15	420	208
112	GUDO VISCONTI	81	37	23	10	10	4	114	51
113	INVERUNO	866	438	322	149	126	62	1.314	649
114	INZAGO	977	476	434	220	135	87	1.546	783
115	LACCHIARELLA	652	345	217	96	67	40	936	481
116	LAINATE	2.622	1.305	989	482	257	162	3.868	1.949
117	LAZZATE	723	368	216	105	64	38	1.003	511
118	LEGNANO	5.994	3.063	2.483	1.282	1.238	713	9.715	5.058
119	LENTATE SUL SEVESO	1.689	869	554	254	166	92	2.409	1.215
120	LESMO	662	332	255	127	114	64	1.031	523
121	LIMBIATE	4.557	2.280	1.395	668	386	237	6.338	3.185
122	LISCATE	195	102	79	37	25	18	299	157
123	LISSONE	3.676	1.864	1.643	894	616	358	5.935	3.116
124	LIVRAGA	276	143	90	44	41	19	407	206
125	LOCATE DI TRIULZI	729	361	288	141	100	58	1.117	560
126	LODI	4.763	2.467	2.248	1.097	1.084	633	8.095	4.197

## e/o corsi di formazione professionale, per sesso e classe di età

		CORSO DI FORMAZIONE PROFESSIONALE										Codice dei Comuni
di cui occupati		14 - 16		17 - 19		20 e più		TOTALE		di cui occupati		
MF	M	MF	M	MF	M	MF	M	MF	M	MF	M	
16	13	17	7	4	4	12	10	33	21	10	9	064
2	1	7	3	1	—	6	3	14	6	7	4	065
3	1	4	2	—	—	4	3	8	5	5	3	066
7	6	10	2	5	2	5	2	20	6	4	3	067
24	16	15	7	10	4	27	14	52	25	22	14	068
23	17	23	11	14	5	32	23	69	39	29	22	069
187	128	182	88	103	44	182	100	467	232	201	120	070
7	6	15	3	7	1	9	3	31	7	10	2	071
65	49	34	9	23	11	80	38	137	58	83	46	072
2	2	3	1	—	—	—	—	3	1	—	—	073
183	121	172	84	88	37	178	94	438	215	173	96	074
136	101	189	85	95	51	140	82	424	218	173	113	075
64	46	51	26	22	5	46	29	119	60	42	30	076
620	443	652	349	284	132	538	299	1.474	780	582	359	077
12	8	20	12	4	2	14	9	38	23	9	7	078
59	43	69	41	38	12	97	49	204	102	82	42	079
38	26	39	21	21	7	48	33	108	61	61	41	080
434	298	339	165	156	71	322	182	817	418	326	204	081
5	3	8	5	4	1	6	5	18	11	6	5	082
3	2	12	5	3	1	3	3	18	9	2	2	083
103	65	73	43	33	17	81	47	187	107	79	50	084
82	57	45	19	23	10	75	45	143	74	73	44	085
118	82	181	97	76	32	138	84	395	213	163	102	086
99	70	65	32	40	16	79	49	184	97	81	55	087
28	20	38	23	14	6	38	28	90	57	54	41	088
2	1	6	4	6	3	5	1	17	8	6	4	089
8	4	6	5	3	2	2	2	11	9	3	3	090
1	—	—	—	1	1	—	—	1	1	1	1	091
8	6	4	2	3	1	11	9	18	12	10	9	092
307	203	254	114	122	57	261	159	637	330	269	180	093
10	8	5	4	2	—	7	3	14	7	7	3	094
5	3	7	2	—	—	2	1	9	3	2	1	095
27	18	41	17	16	10	57	34	114	61	60	33	096
15	12	6	2	8	3	18	9	32	14	18	11	097
158	108	140	68	84	37	167	86	391	191	173	106	098
10	7	18	12	3	—	12	8	33	20	11	8	099
272	200	226	113	120	54	188	107	534	274	199	129	100
12	5	15	9	3	1	17	8	35	18	17	9	101
4	1	12	9	6	2	6	4	24	15	12	6	102
48	36	29	11	12	8	20	16	61	35	22	17	103
3	2	—	—	—	—	1	—	1	—	1	—	104
202	137	141	90	78	36	187	98	406	224	184	110	105
34	26	22	10	11	5	28	16	61	31	29	17	106
105	61	79	38	56	24	104	65	239	127	116	84	107
109	64	68	32	51	19	113	68	232	119	119	74	108
8	4	16	6	8	2	10	4	34	12	11	4	109
12	11	13	10	9	5	12	9	34	24	19	15	110
9	8	5	2	5	2	19	10	29	14	15	9	111
5	3	2	2	2	—	4	—	8	2	5	—	112
39	26	39	19	17	6	34	19	90	44	28	18	113
56	42	38	22	19	10	45	28	102	60	50	35	114
25	16	26	9	3	3	28	18	57	30	26	19	115
130	99	96	47	50	20	121	69	267	136	113	73	116
31	21	49	17	10	1	20	15	79	33	21	16	117
384	284	173	75	96	43	243	144	512	262	238	153	118
40	29	51	27	25	9	42	22	118	58	46	29	119
41	32	20	12	16	5	34	20	70	37	32	20	120
168	112	255	117	87	32	173	92	515	241	198	113	121
18	15	10	5	6	3	8	5	24	13	11	6	122
212	147	181	95	121	50	209	123	511	268	219	134	123
11	6	6	2	6	2	7	6	19	10	7	7	124
37	26	37	18	16	8	22	11	75	37	26	15	125
323	222	215	91	110	30	243	138	568	259	203	119	126

## segue TAV. 6 — Popolazione residente che frequenta corsi regolari di studio

Codice dei Comuni	COMUNI	CORSO REGOLARE DI STUDI							
		6 - 13		14 - 18		19 e più		TOTALE	
		MF	M	MF	M	MF	M	MF	M
127	LODI VECCHIO	708	341	238	110	77	52	1.023	503
128	MACCASTORNA	8	5	5	2	1	1	14	8
129	MACHERIO	875	492	304	162	95	53	1.274	707
130	MAGENTA	2.859	1.488	1.156	563	458	247	4.473	2.298
131	MAGNAGO	904	454	265	134	110	47	1.279	635
132	MAIRAGO	127	70	42	14	14	7	183	91
133	MALEO	355	178	151	71	48	29	554	278
134	MARCALLO CON CASONE	603	326	206	104	69	39	878	469
135	MARUDO	84	46	29	11	13	8	126	65
136	MASATE	188	100	79	31	18	14	285	145
137	MASSALENGO	348	177	83	35	29	17	460	229
138	MEDA	2.673	1.324	900	426	304	183	3.877	1.933
139	MEDIGLIA	859	454	253	118	53	31	1.165	603
140	MELEGNANO	2.111	1.091	920	447	363	210	3.394	1.748
141	MELETI	50	30	22	8	2	—	74	38
142	MELZO	2.178	1.079	908	443	270	157	3.356	1.679
143	MERLINO	94	48	29	13	10	7	133	68
144	MESERO	337	173	56	30	58	31	451	234
145	MEZZAGO	358	187	95	48	24	13	477	248
146	MILANO	162.910	83.581	86.672	43.465	39.134	21.297	288.716	148.343
147	MISINTO	439	212	115	59	37	26	591	297
148	MONTANASO LOMBARDO	192	101	80	38	25	13	297	152
149	MONZA	15.048	7.672	7.848	4.066	3.658	2.095	26.554	13.833
150	MORIMONDO	134	66	38	17	8	4	180	87
151	MOTTA VISCONTI	539	269	216	105	79	46	834	420
152	MUGGIO'	2.599	1.323	1.024	539	268	167	3.891	2.029
153	MULAZZANO	339	159	101	45	34	19	474	223
154	NERVIANO	1.940	984	783	381	242	130	2.965	1.495
155	NOSATE	57	32	26	12	7	3	90	47
156	NOVA MILANESE	2.759	1.427	911	448	239	140	3.909	2.015
157	NOVATE MILANESE	2.526	1.346	1.097	549	454	265	4.077	2.160
158	NOVIGLIO	199	92	63	40	13	7	275	139
159	OPERA	1.621	816	530	247	213	125	2.364	1.188
160	ORIO LITTA	195	97	61	35	20	11	276	143
161	ORNAGO	293	141	118	53	17	12	428	206
162	OSPEDALETTO LODIGIANO	156	83	51	32	17	13	224	128
163	OSSAGO LODIGIANO	114	57	50	25	11	3	175	85
164	OSSONA	395	197	149	60	42	25	586	282
165	OZZERO	158	81	38	17	12	8	208	106
166	PADERNO DUGNANO	4.908	2.464	1.971	939	611	362	7.490	3.765
167	PANTIGLIATE	558	296	180	90	53	29	791	415
168	PARABIAGO	2.625	1.359	956	474	432	224	4.013	2.057
169	PAULLO	1.012	531	390	176	94	62	1.496	769
170	PERO	1.378	711	533	277	137	70	2.048	1.058
171	PESCHIERA BORROMEIO	1.862	1.013	586	279	262	166	2.710	1.458
172	PESSANO CON BORNAGO	591	309	197	85	55	31	843	425
173	PIEVE EMANUELE	1.657	844	418	197	131	69	2.206	1.110
174	PIEVE FISSIRAGA	116	54	48	27	7	4	171	85
175	PIOLTELLO	4.271	2.161	1.375	714	520	304	6.166	3.179
176	POGLIANO MILANESE	902	456	347	174	110	63	1.359	693
177	POZZO D'ADDA	283	152	89	48	29	16	401	216
178	POZZUOLO MARTESANA	674	345	258	128	80	49	1.012	522
179	PREGNANA MILANESE	752	386	259	137	82	50	1.093	573
180	RENATE	399	202	168	98	46	25	613	325
181	RESCALDINA	1.444	741	530	263	191	109	2.165	1.113
182	RHO	6.437	3.311	2.687	1.391	1.081	595	10.205	5.297
183	ROBECCHETTO CON INDUNO	476	225	124	60	54	34	654	319
184	ROBECCO SUL NAVIGLIO	548	296	157	69	51	26	756	391
185	RODANO	361	202	109	58	42	26	512	286
186	RONCELLO	150	76	60	27	8	7	218	110
187	RONCO BRIANTINO	221	94	80	37	26	18	327	149
188	ROSATE	359	171	125	74	46	26	530	271
189	ROZZANO	6.615	3.360	2.536	1.258	519	293	9.670	4.911



## e/o corsi di formazione professionale, per sesso e classe di età

		CORSO DI FORMAZIONE PROFESSIONALE										Codice dei Comuni
di cui occupati		14 - 16		17 - 19		20 e più		TOTALE		di cui occupati		
MF	M	MF	M	MF	M	MF	M	MF	M	MF	M	
41	30	38	11	19	8	29	22	86	41	28	20	127
—	—	—	—	—	—	1	—	1	—	1	—	128
32	24	32	20	19	7	31	23	82	50	34	26	129
135	96	99	47	58	24	130	76	287	147	119	78	130
47	31	44	26	31	19	38	26	113	71	61	48	131
4	3	6	3	4	1	7	4	17	8	5	4	132
14	10	17	8	6	3	11	5	34	16	9	5	133
24	17	21	13	8	4	30	20	59	37	30	21	134
7	6	4	2	3	1	4	4	11	7	5	4	135
14	12	6	4	4	1	8	7	18	12	11	8	136
11	6	7	2	1	—	14	8	22	10	15	8	137
101	67	103	62	58	32	81	45	242	139	130	89	138
23	17	24	7	15	4	20	15	59	26	23	16	139
134	93	118	54	61	17	122	56	301	127	118	59	140
—	—	3	2	—	—	3	1	6	3	2	1	141
97	58	115	42	70	21	93	54	278	117	112	62	142
2	2	9	4	4	3	2	2	15	9	3	3	143
45	24	7	3	6	—	17	10	30	13	20	10	144
11	6	13	6	3	—	8	5	24	11	8	6	145
519	343	7.171	3.479	5.251	2.258	13.161	6.709	25.583	12.446	11.181	6.151	146
16	15	27	17	8	4	19	15	54	36	27	20	147
12	9	5	—	4	4	8	2	17	6	8	5	148
957	632	535	290	382	175	857	477	1.774	942	762	482	149
2	2	5	3	3	2	1	1	9	6	3	3	150
14	6	27	8	6	3	27	14	60	25	26	14	151
119	92	131	59	66	25	119	66	316	150	140	84	152
14	6	8	3	4	2	16	6	28	11	19	7	153
100	66	76	38	40	17	97	58	213	113	101	64	154
1	1	6	3	1	—	2	1	9	4	1	1	155
114	83	124	61	74	33	118	79	316	173	132	92	156
202	138	110	54	70	32	157	87	337	173	162	101	157
4	3	6	4	4	3	4	3	14	10	3	3	158
105	80	50	16	19	9	65	38	134	63	65	45	159
5	3	8	4	5	1	8	5	21	10	7	4	160
6	5	18	8	5	2	8	6	31	16	10	7	161
4	4	11	4	1	1	4	3	16	8	3	2	162
7	4	3	1	1	1	2	1	6	3	1	1	163
17	12	11	3	9	2	8	4	28	9	11	5	164
5	4	3	2	4	3	5	3	12	8	9	6	165
267	184	243	124	141	68	270	155	654	347	326	202	166
33	22	27	13	8	3	16	12	51	28	22	17	167
150	98	112	62	66	24	119	65	297	151	128	81	168
43	30	62	24	28	11	39	22	129	57	39	23	169
70	46	71	28	32	16	69	39	172	83	71	40	170
96	68	56	21	33	14	89	51	178	86	81	48	171
20	15	31	16	13	9	23	16	67	41	30	23	172
76	53	46	21	16	6	59	31	121	58	56	35	173
4	4	4	3	—	—	2	2	6	5	2	2	174
253	170	210	111	69	25	204	117	483	253	212	125	175
45	27	37	19	12	2	32	15	81	36	39	18	176
14	9	18	8	7	4	14	8	39	20	17	13	177
41	29	37	18	19	10	32	21	88	49	35	23	178
40	25	29	14	15	3	22	9	66	26	22	9	179
22	14	20	13	9	5	17	11	46	29	21	18	180
66	49	33	18	27	12	61	39	121	69	59	40	181
342	244	182	96	127	48	277	165	586	309	279	176	182
13	8	11	7	6	3	13	5	30	15	13	5	183
17	12	22	12	7	6	17	11	46	29	21	18	184
19	13	16	9	—	—	21	11	37	20	18	10	185
1	1	6	3	2	2	8	6	16	11	9	7	186
17	13	15	7	9	3	9	4	33	14	16	6	187
15	10	25	9	8	6	17	12	50	27	21	14	188
230	165	425	232	134	55	202	104	761	391	215	123	189

## segue TAV. 6 — Popolazione residente che frequenta corsi regolari di studio

Codice dei Comuni	COMUNI	CORSO REGOLARE DI STUDI							
		6 - 13		14 - 18		19 e più		TOTALE	
		MF	M	MF	M	MF	M	MF	M
190	SALERANO SUL LAMBRO	168	87	46	24	8	3	222	114
191	SAN COLOMBANO AL LAMBRO	667	349	250	120	85	39	1.002	508
192	SAN DONATO MILANESE	4.519	2.318	2.690	1.381	1.333	731	8.542	4.430
193	SAN FIORANO	196	102	53	28	17	10	266	140
194	SAN GIORGIO SU LEGNANO	751	390	292	161	130	68	1.173	619
195	SAN GIULIANO MILANESE	4.068	2.109	1.456	671	331	201	5.855	2.981
196	SAN MARTINO IN STRADA	340	180	95	42	52	34	487	256
197	SAN ROCCO AL PORTO	314	163	151	75	31	18	496	256
198	SANT'ANGELO LODIGIANO	1.339	684	535	260	149	79	2.023	1.023
199	SANTO STEFANO LODIGIANO	186	106	55	29	20	9	261	144
200	SANTO STEFANO TICINO	340	165	120	57	51	29	511	251
201	SAN VITTORE OLONA	783	418	343	173	127	69	1.253	660
202	SAN ZENONE AL LAMBRO	217	109	58	25	22	15	297	149
203	SECUGNAGO	155	80	52	26	22	10	229	116
204	SEDRIANO	1.022	528	360	182	91	47	1.473	757
205	SEGRATE	4.820	2.508	2.188	1.115	1.047	568	8.055	4.191
206	SENAGO	2.345	1.226	848	431	196	116	3.389	1.773
207	SENNA LODIGIANA	207	94	78	40	21	15	306	149
208	SEREGNO	4.839	2.421	1.900	946	758	445	7.497	3.812
209	SESTO SAN GIOVANNI	11.721	6.055	5.472	2.699	2.356	1.374	19.549	10.128
210	SETTALA	636	298	163	77	48	32	847	407
211	SETTIMO MILANESE	1.552	801	593	281	173	105	2.318	1.187
212	SEVESO	2.294	1.166	826	432	264	147	3.384	1.745
213	SOLARO	1.322	674	394	206	132	86	1.848	966
214	SOMAGLIA	333	177	100	40	34	23	467	240
215	SORDIO	194	100	53	26	24	16	271	142
216	SOVICO	782	400	291	144	112	68	1.185	612
217	SULBIATE	254	115	79	33	25	12	358	160
240	TAVAZZANO CON VILLAVESCO	401	213	156	68	68	42	625	323
218	TERRANOVA DEI PASSERINI	78	41	20	10	4	2	102	53
219	TREZZANO ROSA	160	90	48	22	22	15	230	127
220	TREZZANO SUL NAVIGLIO	2.630	1.417	1.171	567	379	209	4.180	2.193
221	TREZZO SULL'ADDA	1.198	620	454	229	151	87	1.803	936
222	TRIBIANO	133	76	46	22	10	6	189	104
223	TRIUGGIO	811	420	303	149	69	47	1.183	616
224	TRUCCAZZANO	414	217	121	58	56	35	591	310
225	TURANO LODIGIANO	152	87	47	29	4	4	203	120
226	TURBIGO	851	427	300	136	153	87	1.304	650
227	USMATE VELATE	696	362	277	153	94	56	1.067	571
228	VALERA FRATTA	99	43	24	9	4	1	127	53
249	VANZAGHELLO	552	273	184	94	48	27	784	394
229	VANZAGO	614	314	229	116	93	59	936	489
230	VAPRIO D'ADDA	661	337	251	137	110	68	1.022	542
231	VAREDO	1.529	778	631	334	185	117	2.345	1.229
232	VEDANO AL LAMBRO	891	460	444	227	195	116	1.530	803
233	VEDUGGIO CON COLZANO	496	252	170	92	47	28	713	372
234	VERANO BRIANZA	1.081	551	342	153	111	75	1.534	779
235	VERMEZZO	233	128	92	49	21	13	346	190
236	VERNATE	210	103	69	35	11	6	290	144
237	VIGNATE	658	346	227	106	52	32	937	484
248	VILLA CORTESE	728	368	224	113	74	48	1.026	529
238	VILLANOVA DEL SILLARO	118	60	37	14	10	8	165	82
239	VILLASANTA	1.306	691	545	275	193	108	2.044	1.074
241	VIMERCATE	2.996	1.521	1.237	646	467	267	4.700	2.434
242	VIMODRONE	1.762	916	698	336	322	187	2.782	1.439
243	VITTUONE	824	425	312	150	104	60	1.240	635
244	VIZZOLO PREDABISSI	237	132	78	35	31	17	346	184
245	ZELO BUON PERSICO	419	222	117	66	28	17	564	305
246	ZELO SURRIGONE	44	22	16	8	3	2	63	32
247	ZIBIDO SAN GIACOMO	452	253	122	61	35	25	609	339
	<b>TOTALE PROVINCIA</b>	<b>475.534</b>	<b>244.100</b>	<b>209.372</b>	<b>104.565</b>	<b>83.133</b>	<b>46.787</b>	<b>768.039</b>	<b>395.452</b>

## e/o corsi di formazione professionale, per sesso e classe di età

di cui occupati		CORSO DI FORMAZIONE PROFESSIONALE										Codice dei Comuni
		14 - 16		17 - 19		20 e più		TOTALE		di cui occupati		
MF	M	MF	M	MF	M	MF	M	MF	M	MF	M	
5	2	11	5	—	—	1	—	12	5	1	—	190
15	9	44	26	23	9	26	14	93	49	32	16	191
252	164	164	73	98	37	234	122	496	232	193	119	192
3	2	6	2	2	1	9	5	17	8	10	5	193
60	51	34	10	18	8	28	15	80	33	33	18	194
144	103	225	91	80	30	137	72	442	193	143	77	195
21	17	8	3	8	2	13	7	29	12	9	6	196
7	6	11	8	6	4	26	15	43	27	18	14	197
45	26	63	35	22	13	45	25	130	73	48	34	198
4	3	3	2	1	—	3	2	7	4	2	2	199
18	11	6	2	4	—	17	10	27	12	19	10	200
30	21	33	6	19	1	34	19	86	26	31	18	201
13	9	10	1	2	—	7	4	19	5	6	4	202
9	5	4	1	4	2	11	7	19	10	7	7	203
36	26	40	17	13	5	18	8	71	30	24	11	204
271	174	166	87	105	47	230	118	501	252	193	114	205
76	48	116	52	46	14	73	42	235	108	74	44	206
8	5	5	1	5	4	7	6	17	11	5	5	207
229	163	166	83	103	35	187	115	456	233	198	131	208
848	582	544	286	357	156	661	350	1.562	792	667	385	209
27	20	15	7	9	7	14	8	38	22	18	11	210
79	56	76	44	30	17	81	47	187	108	87	58	211
88	53	77	39	47	27	79	43	203	109	94	60	212
55	36	39	22	24	14	47	30	110	66	56	41	213
5	4	3	—	3	—	9	6	15	6	7	5	214
16	14	19	6	6	4	27	20	52	30	22	19	215
46	33	30	19	12	6	39	22	81	47	42	29	216
10	6	3	—	8	4	11	6	22	10	16	10	217
27	21	17	7	4	1	17	10	38	18	16	10	240
1	1	—	—	—	—	7	1	7	1	6	1	218
10	8	16	8	2	1	8	6	26	15	11	8	219
113	85	120	46	76	25	136	73	332	144	139	79	220
53	35	52	34	30	17	73	41	155	92	98	66	221
6	4	6	3	1	—	6	4	13	7	4	3	222
34	28	35	21	12	11	33	22	80	54	41	30	223
28	21	13	3	2	1	21	8	36	12	20	7	224
2	2	4	2	1	1	—	—	5	3	—	—	225
38	29	27	8	15	7	31	19	73	34	35	24	226
37	28	46	21	18	9	43	28	107	58	47	33	227
—	—	4	—	1	—	3	2	8	2	3	2	228
14	11	31	16	9	5	19	11	59	32	25	18	249
40	29	23	13	13	4	35	19	71	36	30	20	229
40	25	48	34	19	13	52	31	119	78	70	51	230
82	58	72	41	28	12	79	44	179	97	87	48	231
55	38	26	13	22	11	44	25	92	49	47	27	232
19	15	29	19	8	8	20	13	57	40	31	26	233
41	35	31	8	24	10	37	23	92	41	44	28	234
6	6	6	4	—	—	8	3	14	7	5	2	235
2	1	7	3	3	—	4	4	14	7	5	4	236
21	15	45	13	11	4	32	21	88	38	34	23	237
32	25	16	8	16	7	24	15	56	30	30	16	248
3	3	6	2	—	—	3	2	9	4	3	2	238
48	40	29	11	27	9	55	36	111	56	48	34	239
156	112	117	67	42	12	134	85	293	164	134	86	241
156	111	76	40	57	25	98	54	231	119	102	57	242
36	24	20	12	19	6	34	20	73	38	34	21	243
15	7	9	4	2	—	11	1	22	5	13	1	244
13	8	23	10	5	3	22	16	50	29	22	18	245
1	1	1	—	1	1	1	—	3	1	1	—	246
17	16	12	4	5	3	10	6	27	13	11	8	247
<b>16.451</b>	<b>11.420</b>	<b>20.549</b>	<b>10.095</b>	<b>12.066</b>	<b>5.184</b>	<b>27.300</b>	<b>14.834</b>	<b>59.915</b>	<b>30.113</b>	<b>25.882</b>	<b>15.365</b>	

TAV. 7 - Popolazione residente attiva e non attiva per sesso

Codice dei Comuni	COMUNI	POPOLAZIONE ATTIVA					POPOLAZIONE NON ATTIVA	TOTALE
		In condizione professionale			In cerca di prima occupazione	TOTALE		
		Occupati	Disoccupati	TOTALE				
001	ABBADIA CERRETO	131	2	133	5	138	159	297
002	ABBIATEGRASSO	10.842	241	11.083	669	11.752	15.291	27.043
003	AGRATE BRIANZA	4.485	101	4.586	239	4.825	5.289	10.114
004	AICURZIO	666	9	675	16	691	920	1.611
005	ALBAIRATE	1.192	16	1.208	64	1.272	1.556	2.828
006	ALBIATE	1.815	38	1.853	94	1.947	2.518	4.465
007	ARCONATE	1.917	54	1.971	118	2.089	2.313	4.402
008	ARCORE	5.996	72	6.068	320	6.388	7.985	14.373
009	ARESE	6.546	91	6.637	295	6.932	8.362	15.294
010	ARLUNO	3.674	102	3.776	183	3.959	4.588	8.547
011	ASSAGO	1.135	36	1.171	55	1.226	1.184	2.410
012	BAREGGIO	5.103	130	5.233	277	5.510	6.316	11.826
013	BARLASSINA	2.230	62	2.292	143	2.435	3.190	5.625
014	BASIANO	871	25	896	35	931	1.075	2.006
015	BASIGLIO	376	7	383	14	397	411	808
016	BELLINZAGO LOMBARDO	1.149	23	1.172	49	1.221	1.336	2.557
017	BELLUSCO	2.352	48	2.400	113	2.513	3.202	5.715
018	BERNAREGGIO	2.493	37	2.530	94	2.624	3.394	6.018
019	BERNATE TICINO	1.114	36	1.150	66	1.216	1.347	2.563
020	BERTONICO	416	7	423	27	450	693	1.143
021	BESANA IN BRIANZA	4.662	106	4.768	294	5.062	6.760	11.822
022	BESATE	662	14	676	26	702	799	1.501
023	BIASSONO	3.584	88	3.672	167	3.839	4.782	8.621
024	BINASCO	2.385	64	2.449	136	2.585	3.126	5.711
025	BOFFALORA D'ADDA	315	6	321	30	351	498	849
026	BOFFALORA SOPRA TICINO	1.677	60	1.737	114	1.851	1.992	3.843
027	BOLLATE	18.682	517	19.199	1.407	20.606	21.692	42.298
028	BORGHETTO LODIGIANO	1.397	21	1.418	102	1.520	1.974	3.494
029	BORGO SAN GIOVANNI	521	21	542	39	581	568	1.149
030	BOVISIO-MASCIAGO	4.561	143	4.704	304	5.008	6.081	11.089
031	BREMBIO	946	15	961	68	1.029	1.478	2.507
032	BRESSO	13.505	365	13.870	751	14.621	18.029	32.650
033	BRIOSCO	2.085	25	2.110	115	2.225	2.625	4.850
034	BRUGHERIO	11.854	378	12.232	801	13.033	15.679	28.712
035	BUBBIANO	286	12	298	10	308	352	660
036	BUCCINASCO	6.213	154	6.367	295	6.662	6.966	13.628
037	BURAGO DI MOLGORA	1.629	43	1.672	59	1.731	2.074	3.805
038	BUSCATE	1.874	49	1.923	67	1.990	2.190	4.180
039	BUSNAGO	1.354	30	1.384	68	1.452	1.701	3.153
040	BUSSERO	1.974	52	2.026	85	2.111	2.370	4.481
041	BUSTO GAROLFO	4.780	163	4.943	266	5.209	5.993	11.202
042	CALVIGNASCO	162	2	164	5	169	209	378
043	CAMAIRAGO	205	1	206	17	223	293	516
044	CAMBIAGO	1.420	19	1.439	66	1.505	1.768	3.273
045	CAMPARADA	434	13	447	27	474	622	1.096
046	CANEGRATE	4.940	148	5.088	263	5.351	5.974	11.325
047	CAPONAGO	1.344	31	1.375	77	1.452	1.461	2.913
048	CARATE BRIANZA	5.862	179	6.041	362	6.403	8.766	15.169
049	CARNATE	2.480	40	2.520	114	2.634	3.242	5.876
050	CARPANO	556	13	569	32	601	680	1.281
051	CARUGATE	4.254	75	4.329	241	4.570	5.418	9.988
052	CASALETTO LODIGIANO	531	8	539	32	571	701	1.272
053	CASALMAIOCCO	527	7	534	40	574	687	1.261
054	CASALPUSTERLENGO	5.280	99	5.379	426	5.805	7.934	13.739
055	CASARILE	785	57	842	51	893	861	1.754
056	CASELLE LANDI	687	8	695	55	750	1.103	1.853
057	CASELLE LURANI	442	15	457	25	482	538	1.020
058	CASOREZZO	1.740	44	1.784	66	1.850	2.056	3.906
059	CASSANO D'ADDA	6.138	56	6.194	430	6.624	8.694	15.318
060	CASSINA DE'PECCHI	5.189	89	5.278	254	5.532	5.664	11.196
061	CASSINETTA DI LUGAGNANO	480	11	491	32	523	576	1.099
062	CASTANO PRIMO	3.976	69	4.045	184	4.229	5.222	9.451
063	CASTELNUOVO BOCCA D'ADDA	620	23	643	45	688	1.023	1.711

## segue TAV. 7 — Popolazione residente attiva e non attiva per sesso

## A — TOTALE

Codice dei Comuni	COMUNI	POPOLAZIONE ATTIVA					POPOLAZIONE NON ATTIVA	TOTALE
		In condizione professionale			In cerca di prima occupazione	TOTALE		
		Occupati	Disoccupati	TOTALE				
064	CASTIGLIONE D'ADDA	1.547	46	1.593	144	1.737	2.656	4.393
065	CASTIRAGA VIDARDO	440	10	450	25	475	566	1.041
066	CAVACURTA	277	1	278	18	296	411	707
067	CAVENAGO D'ADDA	674	13	687	61	748	1.105	1.853
068	CAVENAGO DI BRIANZA	1.980	75	2.055	131	2.186	2.508	4.694
069	CERIANO LAGHETTO	1.939	59	1.998	134	2.132	2.729	4.861
070	CERNUSCO SUL NAVIGLIO	10.375	196	10.571	489	11.060	13.902	24.962
071	CERRO AL LAMBRO	746	26	772	34	806	1.044	1.850
072	CERRO MAGGIORE	5.846	303	6.149	323	6.472	7.635	14.107
073	CERVIGNANO D'ADDA	345	8	353	22	375	431	806
074	CESANO BOSCONI	10.761	223	10.984	838	11.822	13.186	25.008
075	CESANO MADERNO	12.952	388	13.340	1.066	14.406	17.333	31.739
076	CESATE	3.406	54	3.460	299	3.759	4.670	8.429
077	CINISELLO BALSAMO	34.391	1.545	35.936	2.605	38.541	42.216	80.757
078	CISLIANO	1.127	13	1.140	34	1.174	1.422	2.596
079	COLOGNO	5.736	141	5.877	367	6.244	8.917	15.161
080	COGLIATE	2.627	42	2.669	172	2.841	3.658	6.499
081	COLOGNO MONZESE	21.871	869	22.740	1.858	24.598	27.842	52.440
082	COLTURANO	407	13	420	30	450	513	963
083	COMAZZO	456	4	460	43	503	429	932
084	CONCOREZZO	5.139	54	5.193	324	5.517	6.813	12.330
085	CORBETTA	5.214	77	5.291	294	5.585	6.921	12.506
086	CORMANO	8.140	238	8.378	520	8.898	10.349	19.247
087	CORNAREDO	6.851	129	6.980	390	7.370	8.253	15.623
088	CORNATE D'ADDA	3.089	80	3.169	171	3.340	4.427	7.767
089	CORNEGLIANO LAUDENSE	609	15	624	37	661	848	1.509
090	CORNO GIOVINE	497	4	501	45	546	702	1.248
091	CORNOVECCIO	111	1	112	9	121	143	264
092	CORREZZANA	541	2	543	20	563	737	1.300
093	CORSICO	18.082	651	18.733	1.123	19.856	22.613	42.469
094	CORTE PALASIO	484	4	488	18	506	602	1.108
095	CRESPIATICA	551	12	563	37	600	696	1.296
096	CUGGIONO	2.915	70	2.985	130	3.115	3.672	6.787
097	CUSAGO	756	7	763	25	788	945	1.733
098	CUSANO MILANINO	9.042	299	9.341	469	9.810	11.932	21.742
099	DAIRAGO	1.778	60	1.838	107	1.945	2.107	4.052
100	DESIO	13.403	305	13.708	1.203	14.911	18.371	33.282
101	DRESANO	899	9	908	63	971	1.181	2.152
102	FOMBIO	594	16	610	43	653	850	1.503
103	GAGGIANO	3.093	44	3.137	136	3.273	3.655	6.928
104	GALGAGNANO	153	—	153	8	161	170	331
105	GARBAGNATE MILANESE	10.119	512	10.631	570	11.201	12.710	23.911
106	GESSATE	1.653	30	1.683	70	1.753	2.118	3.871
107	GIUSSANO	8.155	176	8.331	531	8.862	11.179	20.041
108	GORGONZOLA	6.019	245	6.264	267	6.531	8.115	14.646
109	GRAFFIGNANA	896	20	916	76	992	1.359	2.351
110	GREZZAGO	622	4	626	34	660	637	1.297
111	GUARDAMIGLIO	1.009	26	1.035	79	1.114	1.488	2.602
112	GUDO VISCONTI	271	1	272	8	280	296	576
113	INVERUNO	3.245	57	3.302	181	3.483	4.059	7.542
114	INZAGO	3.387	61	3.448	161	3.609	4.503	8.112
115	LACCHIARELLA	2.617	73	2.690	146	2.836	3.185	6.021
116	LAINATE	8.161	214	8.375	487	8.862	9.939	18.801
117	LAZZATE	2.315	26	2.341	166	2.507	2.897	5.404
118	LEGNANO	19.260	522	19.782	1.137	20.919	28.768	49.687
119	LENTATE SUL SEVESO	5.284	75	5.359	335	5.694	7.579	13.273
120	LESMO	2.162	43	2.205	105	2.310	2.847	5.157
121	LIMBIATE	13.314	485	13.799	1.330	15.129	17.529	32.658
122	LISCATE	724	6	730	33	763	801	1.564
123	LISSONE	12.241	207	12.448	942	13.390	16.886	30.276
124	LIVRAGA	961	15	976	85	1.061	1.387	2.448
125	LOCATE DI TRIULZI	2.816	58	2.874	157	3.031	3.555	6.586
126	LODI	16.400	373	16.773	1.155	17.928	25.354	43.282

## segue TAV. 7 — Popolazione residente attiva e non attiva per sesso

## A — TOTALE

Codice dei Comuni	COMUNI	POPOLAZIONE ATTIVA				POPOLAZIONE NON ATTIVA	TOTALE	
		In condizione professionale			In cerca di prima occupazione			
		Occupati	Disoccupati	TOTALE				
127	LODI VECCHIO	2.312	60	2.372	195	2.567	3.164	5.731
128	MACCASTORNA	36	—	36	—	36	66	102
129	MACHERIO	2.710	39	2.749	173	2.922	3.659	6.581
130	MAGENTA	9.792	398	10.190	724	10.914	12.911	23.825
131	MAGNAGO	2.999	61	3.060	121	3.181	3.699	6.880
132	MAIRAGO	412	11	423	30	453	591	1.044
133	MALEO	1.281	10	1.291	79	1.370	2.055	3.425
134	MARCALLO CON CASONE	2.068	48	2.116	109	2.225	2.665	4.890
135	MARUDO	324	6	330	28	358	437	795
136	MASATE	722	7	729	24	753	887	1.640
137	MASSALENGO	1.084	30	1.114	79	1.193	1.487	2.680
138	MEDA	8.288	174	8.462	484	8.946	11.524	20.470
139	MEDIGLIA	2.704	98	2.802	199	3.001	3.169	6.170
140	MELEGNANO	7.427	86	7.513	565	8.078	10.417	18.495
141	MELETI	200	1	201	19	220	281	501
142	MELZO	7.570	83	7.653	477	8.130	9.866	17.996
143	MERLINO	325	11	336	15	351	408	759
144	MESERO	1.272	22	1.294	60	1.354	1.376	2.730
145	MEZZAGO	1.123	46	1.169	66	1.235	1.484	2.719
146	MILANO	636.938	19.687	656.625	39.069	695.694	909.079	1.604.773
147	MISINTO	1.433	11	1.444	94	1.538	1.886	3.424
148	MONTANASO LOMBARDO	616	19	635	34	669	792	1.461
149	MONZA	49.272	1.423	50.695	2.735	53.430	69.715	123.145
150	MORIMONDO	407	1	408	40	448	565	1.013
151	MOTTA VISCONTI	2.236	35	2.271	148	2.419	2.830	5.249
152	MUGGIO'	7.993	215	8.208	574	8.782	10.014	18.796
153	MULAZZANO	1.271	8	1.279	129	1.408	1.760	3.168
154	NERVIANO	6.709	206	6.915	382	7.297	8.246	15.543
155	NOSATE	259	5	264	17	281	354	635
156	NOVA MILANESE	8.221	491	8.712	529	9.241	10.466	19.707
157	NOVATE MILANESE	9.024	228	9.252	402	9.654	10.830	20.484
158	NOVIGLIO	585	31	616	48	664	660	1.324
159	OPERA	5.347	89	5.436	191	5.627	5.858	11.485
160	ORIO LITTA	678	38	716	50	766	977	1.743
161	ORNAGO	1.008	8	1.016	57	1.073	1.213	2.286
162	OSPEDALETTO LODIGIANO	548	7	555	30	585	841	1.426
163	OSSAGO LODIGIANO	394	6	400	29	429	581	1.010
164	OSSONA	1.523	31	1.554	67	1.621	1.704	3.325
165	OZZERO	562	31	593	27	620	663	1.283
166	PADERNO DUGNANO	16.897	476	17.373	967	18.340	20.789	39.129
167	PANTIGLIATE	1.839	51	1.890	108	1.998	2.168	4.166
168	PARABIAGO	9.216	170	9.386	475	9.861	11.850	21.711
169	PAULLO	3.447	58	3.505	202	3.707	4.144	7.851
170	PERO	4.991	123	5.114	334	5.448	5.333	10.781
171	PESCHIERA BORROMEO	6.151	98	6.249	328	6.577	6.776	13.353
172	PESSANO CON BORNAGO	1.983	39	2.022	129	2.151	2.457	4.608
173	PIEVE EMANUELE	3.796	108	3.904	221	4.125	4.643	8.768
174	PIEVE FISSIRAGA	326	12	338	24	362	446	808
175	PIOTTELLO	12.484	428	12.912	1.086	13.998	16.100	30.098
176	POGLIANO MILANESE	2.901	67	2.968	174	3.142	3.578	6.720
177	POZZO D'ADDA	998	23	1.021	66	1.087	1.241	2.328
178	POZZUOLO MARTESANA	2.369	68	2.437	111	2.548	2.987	5.535
179	PREGNANA MILANESE	2.393	57	2.450	151	2.601	2.837	5.438
180	RENATE	1.384	28	1.412	71	1.483	1.797	3.280
181	RESCALDINA	4.873	110	4.983	281	5.264	6.210	11.474
182	RHO	21.200	526	21.726	1.328	23.054	27.612	50.666
183	ROBECCHETTO CON INDUNO	1.673	33	1.706	75	1.781	1.941	3.722
184	ROBECCO SUL NAVIGLIO	1.985	56	2.041	121	2.162	2.405	4.567
185	RODANO	1.116	8	1.124	41	1.165	1.231	2.396
186	RONCELLO	715	15	730	20	750	726	1.476
187	RONCO BRIANTINO	753	5	758	34	792	1.024	1.816
188	ROSATE	1.368	16	1.384	62	1.446	1.796	3.242
189	ROZZANO	15.477	610	16.087	1.549	17.636	20.594	38.230

## segue TAV. 7 — Popolazione residente attiva e non attiva per sesso

## A — TOTALE

Codice dei Comuni	COMUNI	POPOLAZIONE ATTIVA					POPOLAZIONE NON ATTIVA	TOTALE
		In condizione professionale			In cerca di prima occupazione	TOTALE		
		Occupati	Disoccupati	TOTALE				
190	SALERANO SUL LAMBRO	666	6	672	48	720	829	1.549
191	SAN COLOMBANO AL LAMBRO	2.435	92	2.527	182	2.709	4.436	7.145
192	SAN DONATO MILANESE	13.196	381	13.577	721	14.298	17.664	31.962
193	SAN FIORANO	587	2	589	52	641	884	1.525
194	SAN GIORGIO SU LEGNANO	2.542	57	2.599	125	2.724	3.329	6.053
195	SAN GIULIANO MILANESE	13.147	248	13.395	1.020	14.415	15.748	30.163
196	SAN MARTINO IN STRADA	1.115	4	1.119	89	1.208	1.512	2.720
197	SAN ROCCO AL PORTO	1.191	38	1.229	66	1.295	1.815	3.110
198	SANT'ANGELO LODIGIANO	4.397	83	4.480	469	4.949	6.463	11.412
199	SANTO STEFANO LODIGIANO	683	23	706	40	746	1.081	1.827
200	SANTO STEFANO TICINO	1.334	29	1.363	45	1.408	1.594	3.002
201	SAN VITTORE OLONA	2.884	88	2.972	124	3.096	3.561	6.657
202	SAN ZENONE AL LAMBRO	714	7	721	39	760	937	1.697
203	SECUGNAGO	616	19	635	35	670	918	1.588
204	SEDRIANO	3.580	56	3.636	246	3.882	4.373	8.255
205	SEGRATE	12.810	129	12.939	691	13.630	16.877	30.507
206	SENAGO	7.552	182	7.734	547	8.281	9.275	17.556
207	SENNA LODIGIANA	804	19	823	56	879	1.228	2.107
208	SEREGNO	14.782	306	15.088	1.162	16.250	21.641	37.891
209	SESTO SAN GIOVANNI	40.137	1.500	41.637	2.222	43.859	51.974	95.833
210	SETTALA	1.942	24	1.966	107	2.073	2.254	4.327
211	SETTIMO MILANESE	5.072	113	5.185	203	5.388	6.087	11.475
212	SEVESO	7.073	232	7.305	448	7.753	9.852	17.605
213	SOLARO	3.849	80	3.929	293	4.222	5.144	9.366
214	SOMAGLIA	1.131	20	1.151	75	1.226	1.658	2.884
215	SORDIO	617	5	622	55	677	752	1.429
216	SOVICO	2.702	37	2.739	146	2.885	3.642	6.527
217	SULBIATE	961	12	973	45	1.018	1.285	2.303
240	TAVAZZANO CON VILLAVESCO	1.419	21	1.440	87	1.527	1.937	3.464
218	TERRANOVA DEI PASSERINI	283	1	284	28	312	359	671
219	TREZZANO ROSA	636	8	644	21	665	808	1.473
220	TREZZANO SULL NAVIGLIO	7.829	265	8.094	451	8.545	9.140	17.685
221	TREZZO SULL'ADDA	4.237	86	4.323	264	4.587	5.726	10.313
222	TRIBIANO	488	4	492	23	515	504	1.019
223	TRIUGGIO	2.710	62	2.772	119	2.891	3.634	6.525
224	TRUCCAZZANO	1.511	31	1.542	80	1.622	1.826	3.448
225	TURANO LODIGIANO	556	2	558	38	596	783	1.379
226	TURBIGO	2.985	80	3.065	111	3.176	4.063	7.239
227	USMATE VELATE	2.484	53	2.537	121	2.658	3.286	5.944
228	VALERA FRATTA	298	10	308	22	330	471	801
249	VANZAGHELLO	1.924	37	1.961	86	2.047	2.461	4.508
229	VANZAGO	2.178	19	2.197	120	2.317	2.822	5.139
230	VAPRIO D'ADDA	2.461	41	2.502	120	2.622	3.458	6.080
231	VAREDO	5.203	41	5.244	359	5.603	6.397	12.000
232	VEDANO AL LAMBRO	2.690	42	2.732	116	2.848	3.877	6.725
233	VEDUGGIO CON COLZANO	1.637	50	1.687	115	1.802	2.187	3.989
234	VERANO BRIANZA	3.361	85	3.446	208	3.654	4.321	7.975
235	VERMEZZO	591	7	598	38	636	866	1.502
236	VERNATE	817	20	837	56	893	1.086	1.979
237	VIGNATE	2.092	81	2.173	111	2.284	2.680	4.964
248	VILLA CORTESE	2.229	32	2.261	137	2.398	2.876	5.274
238	VILLANOVA DEL SILLARO	404	5	409	26	435	580	1.015
239	VILLASANTA	4.207	65	4.272	222	4.494	6.184	10.678
241	VIMERCATE	9.533	163	9.696	424	10.120	13.226	23.346
242	VIMODRONE	6.130	189	6.319	368	6.687	7.556	14.243
243	VITTUONE	2.802	60	2.862	182	3.044	3.490	6.534
244	VIZZOLO PREDABISSI	738	20	758	29	787	861	1.648
245	ZELO BUON PERSICO	1.431	32	1.463	84	1.547	1.775	3.322
246	ZELO SURRIGONE	167	7	174	4	178	228	406
247	ZIBIDO SAN GIACOMO	1.305	65	1.370	92	1.462	1.681	3.143
	<b>TOTALE PROVINCIA</b>	<b>1.642.839</b>	<b>46.227</b>	<b>1.689.066</b>	<b>102.514</b>	<b>1.791.580</b>	<b>2.226.528</b>	<b>4.018.108</b>

## segue TAV. 7 — Popolazione residente attiva e non attiva per sesso

## B — MASCHI

Codice dei Comuni	COMUNI	POPOLAZIONE ATTIVA				POPOLAZIONE NON ATTIVA	TOTALE	
		In condizione professionale			In cerca di prima occupazione			
		Occupati	Disoccupati	TOTALE				
001	ABBADIA CERRETO	84	—	84	1	85	57	142
002	ABBIATEGRASSO	7.013	108	7.121	296	7.417	5.578	12.995
003	AGRATE BRIANZA	2.852	35	2.887	86	2.973	1.921	4.894
004	AICURZIO	452	4	456	8	464	300	764
005	ALBAIRATE	812	2	814	27	841	589	1.430
006	ALBIATE	1.186	23	1.209	35	1.244	880	2.124
007	ARCONATE	1.210	14	1.224	53	1.277	863	2.140
008	ARCORE	3.887	33	3.920	127	4.047	2.989	7.036
009	ARESE	4.281	37	4.318	114	4.432	3.184	7.616
010	ARLUNO	2.338	41	2.379	59	2.438	1.696	4.134
011	ASSAGO	722	12	734	25	759	445	1.204
012	BAREGGIO	3.301	69	3.370	105	3.475	2.313	5.788
013	BARLASSINA	1.521	33	1.554	62	1.616	1.134	2.750
014	BASIANO	565	6	571	10	581	405	986
015	BASIGLIO	250	3	253	9	262	153	415
016	BELLINZAGO LOMBARDO	776	6	782	20	802	470	1.272
017	BELLUSCO	1.539	16	1.555	42	1.597	1.159	2.756
018	BERNAREGGIO	1.657	17	1.674	35	1.709	1.234	2.943
019	BERNATE TICINO	708	10	718	20	738	500	1.238
020	BERTONICO	318	4	322	13	335	254	589
021	BESANA IN BRIANZA	3.101	55	3.156	119	3.275	2.344	5.619
022	BESATE	420	9	429	10	439	292	731
023	BIASSONO	2.364	38	2.402	69	2.471	1.770	4.241
024	BINASCO	1.563	21	1.584	56	1.640	1.096	2.736
025	BOFFALORA D'ADDA	241	4	245	12	257	165	422
026	BOFFALORA SOPRA TICINO	1.055	20	1.075	43	1.118	730	1.848
027	BOLLATE	11.776	224	12.000	547	12.547	8.257	20.804
028	BORGHETTO LODIGIANO	964	9	973	35	1.008	710	1.718
029	BORGO SAN GIOVANNI	351	7	358	16	374	188	562
030	BOVISIO-MASCIAGO	3.036	72	3.108	116	3.224	2.179	5.403
031	BREMBIO	700	13	713	27	740	514	1.254
032	BRESSO	8.779	186	8.965	353	9.318	6.709	16.027
033	BRIOSCO	1.385	13	1.398	50	1.448	934	2.382
034	BRUGHERIO	7.837	162	7.999	321	8.320	5.779	14.099
035	BUBBIANO	186	9	195	3	198	143	341
036	BUCCINASCO	3.958	71	4.029	119	4.148	2.673	6.821
037	BURAGO DI MOLGORA	1.051	16	1.067	21	1.088	775	1.863
038	BUSCATE	1.171	23	1.194	23	1.217	831	2.048
039	BUSNAGO	864	8	872	28	900	607	1.507
040	BUSSERO	1.250	31	1.281	29	1.310	849	2.159
041	BUSTO GAROLFO	3.078	60	3.138	94	3.232	2.287	5.519
042	CALVIGNASCO	109	2	111	2	113	69	182
043	CAMAIRAGO	170	—	170	6	176	96	272
044	CAMBIAGO	915	11	926	29	955	623	1.578
045	CAMPARADA	307	7	314	11	325	205	530
046	CANEGRATE	3.206	62	3.268	117	3.385	2.228	5.613
047	CAPONAGO	823	20	843	21	864	524	1.388
048	CARATE BRIANZA	3.993	90	4.083	142	4.225	3.083	7.308
049	CARNATE	1.653	11	1.664	38	1.702	1.231	2.933
050	CARPIANO	394	5	399	16	415	253	668
051	CARUGATE	2.795	30	2.825	95	2.920	2.036	4.956
052	CASALETTO LODIGIANO	358	4	362	12	374	264	638
053	CASALMAIOCCO	359	2	361	21	382	239	621
054	CASALPUSTERLENGO	3.651	49	3.700	180	3.880	2.809	6.689
055	CASARILE	522	16	538	24	562	320	882
056	CASELLE LANDI	520	4	524	12	536	387	923
057	CASELLE LURANI	301	5	306	11	317	192	509
058	CASOREZZO	1.069	18	1.087	25	1.112	813	1.925
059	CASSANO D'ADDA	4.051	30	4.081	169	4.250	3.146	7.396
060	CASSINA DE'PECCHI	3.293	46	3.339	100	3.439	2.170	5.609
061	CASSINETTA DI LUGAGNANO	324	3	327	12	339	199	538
062	CASTANO PRIMO	2.505	20	2.525	95	2.620	1.933	4.553
063	CASTELNUOVO BOCCA D'ADDA	445	17	462	25	487	380	867



## segue TAV. 7 — Popolazione residente attiva e non attiva per sesso

## B — MASCHI

Codice dei Comuni	COMUNI	POPOLAZIONE ATTIVA					POPOLAZIONE NON ATTIVA	TOTALE
		In condizione professionale			In cerca di prima occupazione	TOTALE		
		Occupati	Disoccupati	TOTALE				
064	CASTIGLIONE D'ADDA	1.194	19	1.213	46	1.259	908	2.167
065	CASTIRAGA VIDARDO	282	3	285	11	296	204	500
066	CAVACURTA	195	1	196	7	203	157	360
067	CAVENAGO D'ADDA	514	7	521	28	549	370	919
068	CAVENAGO DI BRIANZA	1.231	25	1.256	65	1.321	987	2.308
069	CERIANO LAGHETTO	1.297	17	1.314	58	1.372	967	2.339
070	CERNUSCO SUL NAVIGLIO	6.724	95	6.819	206	7.025	5.008	12.033
071	CERRO AL LAMBRO	509	14	523	18	541	378	919
072	CERRO MAGGIORE	3.763	92	3.855	140	3.995	2.827	6.822
073	CERVIGNANO D'ADDA	234	5	239	10	249	165	414
074	CESANO BOSCO	6.797	105	6.902	390	7.292	5.218	12.510
075	CESANO MADERNO	8.888	214	9.102	432	9.534	6.206	15.740
076	CESATE	2.239	24	2.263	134	2.397	1.747	4.144
077	CINISELLO BALSAMO	21.973	788	22.761	1.123	23.884	15.811	39.695
078	CISLIANO	749	6	755	19	774	510	1.284
079	CODOGNO	3.791	85	3.876	149	4.025	3.002	7.027
080	COGLIATE	1.767	15	1.782	65	1.847	1.368	3.215
081	COLOGNO MONZESE	14.374	428	14.802	831	15.633	10.699	26.332
082	COLTURANO	289	5	294	18	312	200	512
083	COMAZZO	292	2	294	18	312	180	492
084	CONCOREZZO	3.360	34	3.394	129	3.523	2.524	6.047
085	CORBETTA	3.352	26	3.378	115	3.493	2.533	6.026
086	CORMANO	5.249	107	5.356	198	5.554	3.840	9.394
087	CORNAREDO	4.420	52	4.472	149	4.621	3.021	7.642
088	CORNATE D'ADDA	2.115	23	2.138	47	2.185	1.577	3.762
089	CORNEGLIANO LAUDENSE	420	10	430	18	448	310	758
090	CORNO GIOVINE	354	3	357	19	376	240	616
091	CORNOVECCHIO	88	1	89	4	93	60	153
092	CORREZZANA	370	1	371	6	377	275	652
093	CORSICO	11.502	284	11.786	497	12.283	8.596	20.879
094	CORTE PALASIO	360	2	362	4	366	221	587
095	CRESPIATICA	379	4	383	16	399	243	642
096	CUGGIONO	1.853	30	1.883	45	1.928	1.311	3.239
097	CUSAGO	517	2	519	9	528	331	859
098	CUSANO MILANINO	5.850	156	6.006	196	6.202	4.436	10.638
099	DAIRAGO	1.102	17	1.119	41	1.160	820	1.980
100	DESIO	8.870	139	9.009	450	9.459	6.704	16.163
101	DRESANO	597	2	599	28	627	421	1.048
102	FOMBIO	434	9	443	13	456	281	737
103	GAGGIANO	1.997	13	2.010	46	2.056	1.409	3.465
104	GALGAGNANO	105	—	105	3	108	65	173
105	GARBAGNATE MILANESE	6.548	203	6.751	200	6.951	4.835	11.786
106	GESSATE	1.082	13	1.095	28	1.123	758	1.881
107	GIUSSANO	5.666	98	5.764	199	5.963	3.833	9.796
108	GORGONZOLA	3.986	104	4.090	93	4.183	2.866	7.049
109	GRAFFIGNANA	642	13	655	31	686	458	1.144
110	GREZZAGO	389	1	390	13	403	237	640
111	GUARDAMIGLIO	712	14	726	36	762	521	1.283
112	GUDO VISCONTI	174	—	174	3	177	109	286
113	INVERUNO	2.068	20	2.088	75	2.163	1.492	3.655
114	INZAGO	2.190	34	2.224	65	2.289	1.598	3.887
115	LACCHIARELLA	1.677	24	1.701	48	1.749	1.172	2.921
116	LAINATE	5.221	90	5.311	164	5.475	3.698	9.173
117	LAZZATE	1.527	14	1.541	77	1.618	1.092	2.710
118	LEGNANO	12.662	211	12.873	414	13.287	10.293	23.580
119	LENTATE SUL SEVESO	3.652	33	3.685	120	3.805	2.609	6.414
120	LESMO	1.417	17	1.434	44	1.478	1.009	2.487
121	LIMBIATE	8.943	290	9.233	518	9.751	6.560	16.311
122	LISCATE	461	4	465	12	477	316	793
123	LISSONE	8.354	103	8.457	403	8.860	5.897	14.757
124	LIVRAGA	701	6	707	36	743	474	1.217
125	LOCATE DI TRIULZI	1.806	25	1.831	64	1.895	1.306	3.201
126	LODI	10.647	206	10.853	506	11.359	9.099	20.458

## segue TAV. 7 — Popolazione residente attiva e non attiva per sesso

## B — MASCHI

Codice dei Comuni	COMUNI	POPOLAZIONE ATTIVA				POPOLAZIONE NON ATTIVA	TOTALE	
		In condizione professionale			In cerca di prima occupazione			
		Occupati	Disoccupati	TOTALE				
127	LODI VECCHIO	1.578	17	1.595	84	1.679	1.122	2.801
128	MACCASTORNA	29	—	29	—	29	23	52
129	MACHERIO	1.808	18	1.826	67	1.893	1.314	3.207
130	MAGENTA	6.235	195	6.430	293	6.723	4.861	11.584
131	MAGNAGO	1.858	17	1.875	44	1.919	1.379	3.298
132	MAIRAGO	287	5	292	12	304	217	521
133	MALEO	900	3	903	33	936	714	1.650
134	MARCALLO CON CASONE	1.294	15	1.309	39	1.348	1.046	2.394
135	MARUDO	236	2	238	16	254	150	404
136	MASATE	451	2	453	10	463	330	793
137	MASSALENGO	762	22	784	34	818	542	1.360
138	MEDA	5.812	91	5.903	193	6.096	3.813	9.909
139	MEDIGLIA	1.757	55	1.812	71	1.883	1.203	3.086
140	MELEGNANO	4.713	38	4.751	249	5.000	3.758	8.758
141	MELETI	150	—	150	9	159	103	262
142	MELZO	4.859	33	4.892	204	5.096	3.597	8.693
143	MERLINO	226	9	235	7	242	154	396
144	MESERO	796	5	801	23	824	516	1.340
145	MEZZAGO	773	22	795	23	818	521	1.339
146	MILANO	399.303	11.438	410.741	19.144	429.885	322.756	752.641
147	MISINTO	965	4	969	38	1.007	668	1.675
148	MONTANASO LOMBARDO	422	7	429	14	443	311	754
149	MONZA	31.382	711	32.093	1.194	33.287	25.540	58.827
150	MORIMONDO	290	1	291	17	308	204	512
151	MOTTA VISCONTI	1.417	22	1.439	64	1.503	1.074	2.577
152	MUGGIO'	5.226	102	5.328	234	5.562	3.759	9.321
153	MULAZZANO	893	2	895	53	948	629	1.577
154	NERVIANO	4.238	92	4.330	164	4.494	3.018	7.512
155	NOSATE	167	2	169	6	175	136	311
156	NOVA MILANESE	5.516	216	5.732	185	5.917	3.907	9.824
157	NOVATE MILANESE	5.656	93	5.749	165	5.914	4.072	9.986
158	NOVIGLIO	391	9	400	21	421	256	677
159	OPERA	3.340	34	3.374	77	3.451	2.165	5.616
160	ORIO LITTA	478	23	501	17	518	334	852
161	ORNAGO	642	3	645	21	666	438	1.104
162	OSPEDALETTO LODIGIANO	378	4	382	15	397	312	709
163	OSSAGO LODIGIANO	283	4	287	9	296	200	496
164	OSSONA	916	10	926	30	956	652	1.608
165	OZZERO	374	15	389	7	396	252	648
166	PADERNO DUGNANO	11.041	233	11.274	420	11.694	7.571	19.265
167	PANTIGLIATE	1.188	21	1.209	45	1.254	822	2.076
168	PARABIAGO	5.892	73	5.965	199	6.164	4.376	10.540
169	PAULLO	2.207	21	2.228	70	2.298	1.527	3.825
170	PERO	3.192	52	3.244	142	3.386	2.057	5.443
171	PESCHIERA BORROMEO	3.909	37	3.946	136	4.082	2.657	6.739
172	PESSANO CON BORNAGO	1.286	13	1.299	50	1.349	880	2.229
173	PIEVE EMANUELE	2.460	41	2.501	97	2.598	1.830	4.428
174	PIEVE FISSIRAGA	227	8	235	13	248	153	401
175	PIOLTELLO	8.403	255	8.658	469	9.127	5.925	15.052
176	POGLIANO MILANESE	1.880	32	1.912	72	1.984	1.342	3.326
177	POZZO D'ADDA	652	10	662	31	693	484	1.177
178	POZZUOLO MARTESANA	1.530	25	1.555	43	1.598	1.083	2.681
179	PREGNANA MILANESE	1.555	14	1.569	52	1.621	1.095	2.716
180	RENATE	932	12	944	21	965	665	1.630
181	RESCALDINA	3.176	35	3.211	98	3.309	2.322	5.631
182	RHO	13.565	261	13.826	552	14.378	10.424	24.802
183	ROBECCHETTO CON INDUNO	1.025	16	1.041	35	1.076	706	1.782
184	ROBECCO SUL NAVIGLIO	1.290	26	1.316	53	1.369	924	2.293
185	RODANO	710	5	715	14	729	487	1.216
186	RONCELLO	432	6	438	7	445	280	725
187	RONCO BRIANTINO	497	3	500	15	515	326	841
188	ROSATE	866	9	875	24	899	662	1.561
189	ROZZANO	10.384	321	10.705	665	11.370	7.648	19.018

## segue TAV. 7 — Popolazione residente attiva e non attiva per sesso

## B — MASCHI

Codice dei Comuni	COMUNI	POPOLAZIONE ATTIVA					POPOLAZIONE NON ATTIVA	TOTALE
		In condizione professionale			In cerca di prima occupazione	TOTALE		
		Occupati	Disoccupati	TOTALE				
190	SALERANO SUL LAMBRO	442	2	444	28	472	293	765
191	SAN COLOMBANO AL LAMBRO	1.683	59	1.742	85	1.827	1.921	3.748
192	SAN DONATO MILANESE	8.845	179	9.024	321	9.345	6.606	15.951
193	SAN FIORANO	410	1	411	22	433	306	739
194	SAN GIORGIO SU LEGNANO	1.655	26	1.681	46	1.727	1.243	2.970
195	SAN GIULIANO MILANESE	8.457	129	8.586	459	9.045	5.941	14.986
196	SAN MARTINO IN STRADA	797	3	800	43	843	569	1.412
197	SAN ROCCO AL PORTO	844	16	860	21	881	640	1.521
198	SANT'ANGELO LODIGIANO	3.041	47	3.088	246	3.334	2.258	5.592
199	SANTO STEFANO LODIGIANO	502	10	512	11	523	404	927
200	SANTO STEFANO TICINO	860	11	871	15	886	599	1.485
201	SAN VITTORE OLONA	1.853	28	1.881	51	1.932	1.320	3.252
202	SAN ZENONE AL LAMBRO	476	3	479	16	495	329	824
203	SECUGNAGO	436	11	447	12	459	319	778
204	SEDRIANO	2.230	29	2.259	102	2.361	1.649	4.010
205	SEGRATE	8.451	65	8.516	305	8.821	6.342	15.163
206	SENAGO	5.006	95	5.101	215	5.316	3.460	8.776
207	SENNA LODIGIANA	574	12	586	25	611	435	1.046
208	SEREGNO	10.054	138	10.192	477	10.669	7.476	18.145
209	SESTO SAN GIOVANNI	25.484	719	26.203	970	27.173	19.345	46.518
210	SETTALA	1.278	16	1.294	48	1.342	839	2.181
211	SETTIMO MILANESE	3.234	55	3.289	75	3.364	2.291	5.655
212	SEVESO	4.769	131	4.900	163	5.063	3.473	8.536
213	SOLARO	2.600	31	2.631	111	2.742	1.911	4.653
214	SOMAGLIA	821	8	829	25	854	584	1.438
215	SORDIO	419	2	421	27	448	274	722
216	SOVICO	1.747	18	1.765	53	1.818	1.337	3.155
217	SULBIATE	651	4	655	18	673	407	1.080
240	TAVAZZANO CON VILLAVESCO	1.014	9	1.023	31	1.054	711	1.765
218	TERRANOVA DEI PASSERINI	205	—	205	12	217	131	348
219	TREZZANO ROSA	396	1	397	7	404	307	711
220	TREZZANO SULL NAVIGLIO	5.021	107	5.128	182	5.310	3.486	8.796
221	TREZZO SULL'ADDA	2.751	39	2.790	91	2.881	2.106	4.987
222	TRIBIANO	309	—	309	4	313	203	516
223	TRIUGGIO	1.765	33	1.798	48	1.846	1.300	3.146
224	TRUCCAZZANO	1.062	15	1.077	32	1.109	664	1.773
225	TURANO LODIGIANO	409	—	409	12	421	287	708
226	TURBIGO	1.937	40	1.977	46	2.023	1.432	3.455
227	USMATE VELATE	1.657	25	1.682	49	1.731	1.216	2.947
228	VALERA FRATTA	212	2	214	12	226	162	388
249	VANZAGHELLO	1.204	13	1.217	27	1.244	915	2.159
229	VANZAGO	1.400	12	1.412	50	1.462	1.038	2.500
230	VAPRIO D'ADDA	1.598	20	1.618	60	1.678	1.252	2.930
231	VAREDO	3.373	15	3.388	123	3.511	2.384	5.895
232	VEDANO AL LAMBRO	1.804	24	1.828	38	1.866	1.392	3.258
233	VEDUGGIO CON COLZANO	1.096	17	1.113	37	1.150	814	1.964
234	VERANO BRIANZA	2.290	39	2.329	71	2.400	1.590	3.990
235	VERMEZZO	397	3	400	22	422	326	748
236	VERNATE	559	10	569	19	588	376	964
237	VIGNATE	1.383	30	1.413	47	1.460	1.026	2.486
248	VILLA CORTESE	1.441	13	1.454	47	1.501	1.104	2.605
238	VILLANOVA DEL SILLARO	302	4	306	11	317	206	523
239	VILLASANTA	2.854	27	2.881	87	2.968	2.160	5.128
241	VIMERCATE	6.132	65	6.197	153	6.350	4.757	11.107
242	VIMODRONE	3.974	84	4.058	172	4.230	2.691	6.921
243	VITTUONE	1.769	34	1.803	61	1.864	1.349	3.213
244	VIZZOLO PREDABISSI	469	8	477	11	488	343	831
245	ZELO BUON PERSICO	959	11	970	40	1.010	651	1.661
246	ZELO SURRIGONE	122	5	127	2	129	89	218
247	ZIBIDO SAN GIACOMO	862	22	884	38	922	677	1.599
	<b>TOTALE PROVINCIA</b>	<b>1.056.731</b>	<b>23.809</b>	<b>1.080.540</b>	<b>45.192</b>	<b>1.125.732</b>	<b>807.526</b>	<b>1.933.258</b>

TAV. 8 - Popolazione residente attiva in condizione professionale,

Codice dei Comuni	COMUNI	AGRICOL- TURA RAMO 0	INDUSTRIE						
			RAMO 1			RAMO 2	RAMO 3	RAMO 4	RAMO 5
			1. A	1. B	TOTALE				
001	ABBADIA CERRETO	55	—	1	1	3	25	13	9
002	ABBIATEGRASSO	345	12	105	117	796	3.128	1.470	570
003	AGRATE BRIANZA	91	15	31	46	226	1.445	1.212	178
004	AICURZIO	18	2	6	8	44	195	172	42
005	ALBAIRATE	93	—	8	8	99	328	184	92
006	ALBIATE	23	4	20	24	77	514	557	84
007	ARCONATE	46	3	15	18	31	551	710	144
008	ARCORE	90	30	125	155	643	1.826	1.009	161
009	ARESE	23	28	38	66	489	2.064	617	213
010	ARLUNO	71	7	92	99	266	1.156	521	288
011	ASSAGO	24	2	9	11	52	223	183	59
012	BAREGGIO	77	13	60	73	365	1.582	758	439
013	BARLASSINA	19	2	5	7	135	459	805	108
014	BASIANO	15	8	16	24	43	237	196	73
015	BASIGLIO	42	4	1	5	13	47	46	14
016	BELLINZAGO LOMBARDO	96	6	6	12	53	343	202	25
017	BELLUSCO	36	7	12	19	241	645	555	110
018	BERNAREGGIO	40	20	39	59	150	526	680	185
019	BERNATE TICINO	39	6	6	12	86	259	397	80
020	BERTONICO	109	51	12	63	15	35	37	23
021	BESANA IN BRIANZA	159	3	22	25	527	1.168	1.115	197
022	BESATE	83	1	5	6	34	102	177	56
023	BIASSONO	56	8	70	78	235	887	924	194
024	BINASCO	52	14	17	31	164	754	364	117
025	BOFFALORA D'ADDA	57	3	1	4	25	60	33	20
026	BOFFALORA SOPRA TICINO	60	13	8	21	168	393	448	115
027	BOLLATE	240	49	117	166	1.181	5.807	3.244	1.193
028	BORGHETTO LODIGIANO	248	11	12	23	48	249	187	108
029	BORGO SAN GIOVANNI	81	10	6	16	23	190	51	38
030	BOVISIO-MASCIAGO	25	3	72	75	363	733	1.289	275
031	BREMBIO	146	7	13	20	66	186	151	68
032	BRESSO	106	54	108	162	1.166	2.531	1.861	602
033	BRIOSCO	27	2	4	6	135	582	689	134
034	BRUGHERIO	87	37	201	238	690	3.253	2.387	702
035	BUBBIANO	28	4	5	9	19	59	46	26
036	BUCCINASCO	97	15	60	75	555	1.647	716	365
037	BURAGO DI MOLGORA	13	3	9	12	119	488	295	108
038	BUSCATE	29	1	12	13	62	372	839	127
039	BUSNAGO	18	3	5	8	90	394	298	96
040	BUSSERO	40	12	11	23	116	590	390	106
041	BUSTO GAROLFO	81	7	25	32	188	1.389	1.568	307
042	CALVIGNASCO	19	1	2	3	12	17	31	19
043	CAMAIRAGO	76	7	2	9	13	27	24	18
044	CAMBIAGO	20	5	9	14	96	631	205	47
045	CAMPARADA	11	1	—	1	49	108	111	23
046	CANEGRATE	29	11	35	46	181	1.866	1.192	322
047	CAPONAGO	26	2	3	5	152	493	279	100
048	CARATE BRIANZA	90	3	70	73	276	1.376	1.544	288
049	CARNATE	14	5	30	35	181	666	565	99
050	CARPIANO	84	4	5	9	28	121	59	40
051	CARUGATE	49	8	34	42	189	1.554	757	257
052	CASALETTO LODIGIANO	48	2	12	14	31	108	94	36
053	CASALMAIOCCO	45	3	6	9	29	114	81	35
054	CASALPUSTERLENGO	213	125	138	263	723	668	833	346
055	CASARILE	41	5	3	8	74	266	120	43
056	CASELLE LANDI	138	1	11	12	35	78	80	129
057	CASELLE LURANI	63	—	2	2	22	108	79	33
058	CASOREZZO	39	1	15	16	64	387	620	119
059	CASSANO D'ADDA	169	15	119	134	463	1.454	1.025	338
060	CASSINA DE'PECCHI	79	18	41	59	304	1.257	524	267
061	CASSINETTA DI LUGAGNANO	26	1	2	3	20	161	74	42
062	CASTANO PRIMO	69	4	86	90	77	937	1.437	268
063	CASTELNUOVO BOCCA D'ADDA	110	5	9	14	52	55	83	113

## per sesso e ramo di attività economica

## TOTALE

COMMERCIO RAMO 6			TRASPORTI E COMU- NICAZIONI RAMO 7	CREDITO E ASSICURAZIONE, SERVIZI ALLE IMPRESE, NOLEGGIO RAMO 8			PUBBLICA AMMINISTRAZIONE; SERVIZI PUBBLICI E PRIVATI RAMO 9			TOTALE	Codice dei Comuni
6. A	6. B	TOTALE		8. A	8. B	TOTALE	9. A	9. B	TOTALE		
12	—	12	6	—	—	—	2	7	9	133	001
1.579	192	1.771	377	429	271	700	282	1.527	1.809	11.083	002
565	77	642	150	63	99	162	74	360	434	4.586	003
66	12	78	15	15	23	38	10	55	65	675	004
165	28	193	51	23	17	40	17	103	120	1.208	005
269	24	293	32	44	42	86	17	146	163	1.853	006
166	33	199	41	27	25	52	23	156	179	1.971	007
764	105	869	206	152	209	361	165	583	748	6.068	008
1.121	73	1.194	339	298	304	602	148	882	1.030	6.637	009
525	61	586	276	80	92	172	69	272	341	3.776	010
241	32	273	56	31	74	105	50	135	185	1.171	011
695	139	834	246	101	169	270	129	460	589	5.233	012
290	31	321	50	56	74	130	43	215	258	2.292	013
84	14	98	49	15	27	42	28	91	119	896	014
74	3	77	10	28	26	54	12	63	75	383	015
156	22	178	51	38	43	81	24	107	131	1.172	016
272	32	304	89	38	63	101	40	260	300	2.400	017
303	57	360	91	64	102	166	44	229	273	2.530	018
97	8	105	59	8	10	18	16	79	95	1.150	019
54	4	58	21	4	8	12	9	41	50	423	020
496	80	576	116	127	92	219	72	594	666	4.768	021
73	13	86	19	22	8	30	19	64	83	676	022
532	102	634	104	82	112	194	45	321	366	3.672	023
360	34	394	112	85	70	155	85	221	306	2.449	024
57	8	65	20	7	6	13	4	20	24	321	025
208	37	245	56	35	31	66	23	142	165	1.737	026
2.554	369	2.923	954	396	513	909	463	2.119	2.582	19.199	027
181	33	214	72	29	48	77	28	164	192	1.418	028
51	13	64	18	8	7	15	6	40	46	542	029
773	46	819	151	98	190	288	89	597	686	4.704	030
131	21	152	30	24	20	44	27	71	98	961	031
2.438	175	2.613	1.037	658	512	1.170	504	2.118	2.622	13.870	032
251	37	288	35	25	33	58	21	135	156	2.110	033
1.699	202	1.901	670	228	438	666	261	1.377	1.638	12.232	034
32	3	35	16	15	7	22	13	25	38	298	035
1.162	158	1.320	320	205	230	435	190	647	837	6.367	036
226	22	248	75	35	63	98	26	190	216	1.672	037
164	25	189	60	25	27	52	18	162	180	1.923	038
177	15	192	59	19	29	48	41	140	181	1.384	039
193	35	228	89	59	81	140	52	252	304	2.026	040
478	116	594	130	90	91	181	83	390	473	4.943	041
33	1	34	4	1	3	4	7	14	21	164	042
13	4	17	4	2	—	2	2	14	16	206	043
177	19	196	55	27	31	58	18	99	117	1.439	044
50	7	57	14	6	14	20	4	49	53	447	045
565	81	646	169	84	77	161	80	396	476	5.088	046
142	11	153	33	8	14	22	17	95	112	1.375	047
847	113	960	206	184	181	365	103	760	863	6.041	048
267	30	297	192	63	64	127	51	293	344	2.520	049
106	10	116	19	10	10	20	19	54	73	569	050
698	59	757	125	68	110	178	82	339	421	4.329	051
77	8	85	29	10	20	30	14	50	64	539	052
76	15	91	32	10	17	27	11	60	71	534	053
734	109	843	328	132	151	283	171	708	879	5.379	054
85	12	97	51	15	27	42	27	73	100	842	055
75	11	86	57	8	6	14	8	58	66	695	056
41	10	51	37	7	10	17	3	42	45	457	057
238	14	252	45	33	52	85	36	121	157	1.784	058
860	83	943	431	146	175	321	191	725	916	6.194	059
811	70	881	381	301	243	544	185	797	982	5.278	060
68	7	75	5	14	8	22	15	48	63	491	061
415	41	456	115	61	106	167	77	352	429	4.045	062
89	17	106	33	4	9	13	13	51	64	643	063

## segue TAV. 8 — Popolazione residente attiva in condizione professionale,

Codice dei Comuni	COMUNI	AGRICOL- TURA RAMO 0	INDUSTRIE						
			RAMO 1			RAMO 2	RAMO 3	RAMO 4	RAMO 5
			1. A	1. B	TOTALE				
064	CASTIGLIONE D'ADDA	77	43	28	71	135	267	231	255
065	CASTIRAGA VIDARDO	42	2	6	8	19	109	102	21
066	CAVACURTA	57	11	10	21	27	26	31	34
067	CAVENAGO D'ADDA	83	25	6	31	11	117	45	165
068	CAVENAGO DI BRIANZA	29	8	11	19	139	801	314	76
069	CERIANO LAGHETTO	29	3	15	18	353	424	263	158
070	CERNUSCO SUL NAVIGLIO	184	29	106	135	609	2.648	1.875	502
071	CERRO AL LAMBRO	65	2	38	40	45	139	85	58
072	CERRO MAGGIORE	43	13	22	35	314	1.655	1.735	388
073	CERVIGNANO D'ADDA	50	2	1	3	21	69	71	15
074	CESANO BOSCO	105	30	82	112	744	1.995	1.327	610
075	CESANO MADERNO	26	17	100	117	2.012	1.924	3.913	750
076	CESATE	37	3	26	29	258	912	598	157
077	CINISELLO BALSAMO	201	64	224	288	2.023	9.373	6.135	2.148
078	CISLIANO	98	20	9	29	63	230	115	115
079	CODOGNO	198	204	112	316	636	692	739	344
080	COGLIATE	20	5	29	34	459	547	580	206
081	COLOGNO MONZESE	121	47	106	153	1.433	5.110	4.038	1.583
082	COLTURANO	39	3	3	6	15	68	58	60
083	COMAZZO	63	2	3	5	127	47	71	28
084	CONCOREZZO	63	18	32	50	212	1.656	1.142	195
085	CORBETTA	146	25	50	75	394	1.505	810	437
086	CORMANO	139	28	63	91	717	2.378	1.170	331
087	CORNAREDO	112	65	44	109	325	2.471	909	519
088	CORNATE D'ADDA	69	4	103	107	280	910	577	334
089	CORNEGLIANO LAUDENSE	58	12	6	18	30	147	58	49
090	CORNO GIOVINE	87	2	11	13	31	63	106	25
091	CORNOVECCHIO	49	2	1	3	2	10	13	9
092	CORREZZANA	15	1	3	4	58	126	117	30
093	CORSICO	56	35	160	195	1.986	4.213	2.788	918
094	CORTE PALASIO	142	2	4	6	28	58	50	43
095	CRESPIATICA	71	21	14	35	29	91	122	39
096	CUGGIONO	95	9	53	62	123	623	791	190
097	CUSAGO	79	5	4	9	37	194	56	36
098	CUSANO MILANINO	73	33	68	101	707	2.215	1.459	565
099	DAIRAGO	17	—	12	12	44	514	697	128
100	DESIO	192	25	90	115	757	4.169	2.038	741
101	DRESANO	32	34	10	44	40	175	95	60
102	FOMBIO	44	11	12	23	90	88	112	58
103	GAGGIANO	173	4	29	33	311	856	466	121
104	GALGAGNANO	51	—	2	2	10	30	23	9
105	GARBAGNATE MILANESE	112	22	77	99	1.004	3.120	1.372	593
106	GESSATE	57	1	22	23	105	648	259	83
107	GIUSSANO	42	—	19	19	158	1.130	3.780	642
108	GORGONZOLA	116	15	74	89	325	1.614	916	378
109	GRAFFIGNANA	70	10	4	14	70	247	76	51
110	GREZZAGO	12	1	9	10	32	193	177	36
111	GUARDAMIGLIO	89	18	7	25	75	170	133	61
112	GUDO VISCONTI	38	—	2	2	12	72	37	16
113	INVERUNO	66	11	28	39	143	799	876	204
114	INZAGO	106	16	20	36	171	982	669	242
115	LACCHIARELLA	94	20	26	46	165	960	322	143
116	LAINATE	68	57	22	79	888	2.309	1.959	437
117	LAZZATE	27	2	10	12	138	579	905	174
118	LEGNANO	97	47	122	169	674	5.667	3.895	896
119	LENTATE SUL SEVESO	62	11	28	39	255	577	2.480	419
120	LESMO	60	2	17	19	183	540	407	104
121	LIMBIATE	72	21	119	140	1.754	3.291	2.162	1.138
122	LISCATE	66	3	4	7	88	142	141	19
123	LISSONE	63	7	72	79	701	2.375	4.219	536
124	LIVRAGA	150	10	20	30	66	141	150	70
125	LOCATE DI TRIULZI	100	6	25	31	177	657	659	116
126	LODI	515	85	312	397	955	2.512	1.539	807

## per sesso e ramo di attività economica

## TOTALE

COMMERCIO RAMO 6			TRASPORTI E COMU- NICAZIONI RAMO 7	CREDITO E ASSICURAZIONE, SERVIZI ALLE IMPRESE, NOLEGGIO RAMO 8			PUBBLICA AMMINISTRAZIONE; SERVIZI PUBBLICI E PRIVATI RAMO 9			TOTALE	Codice dei Comuni
6. A	6. B	TOTALE		8. A	8. B	TOTALE	9. A	9. B	TOTALE		
214	38	252	69	25	20	45	47	144	191	1.593	064
68	10	78	14	4	16	20	4	33	37	450	065
17	8	25	9	1	1	2	7	39	46	278	066
88	16	104	39	4	10	14	17	61	78	687	067
241	34	275	107	28	33	61	28	206	234	2.055	068
234	40	274	77	27	36	63	27	312	339	1.998	069
1.400	198	1.598	515	301	307	608	294	1.603	1.897	10.571	070
135	19	154	31	20	22	42	19	94	113	772	071
756	72	828	175	104	123	227	110	639	749	6.149	072
33	11	44	14	16	12	28	10	28	38	353	073
2.143	228	2.371	740	361	336	697	396	1.887	2.283	10.984	074
1.786	212	1.998	364	250	448	698	283	1.255	1.538	13.340	075
505	79	584	174	71	82	153	79	479	558	3.460	076
5.802	569	6.371	2.214	657	1.102	1.759	949	4.475	5.424	35.936	077
194	23	217	59	39	44	83	41	90	131	1.140	078
929	111	1.040	267	185	153	338	173	1.134	1.307	5.877	079
248	31	279	64	51	48	99	31	350	381	2.669	080
3.428	408	3.836	1.556	516	756	1.272	726	2.912	3.638	22.740	081
72	8	80	27	9	7	16	17	34	51	420	082
43	10	53	23	1	6	7	14	22	36	460	083
708	96	804	271	90	103	193	107	500	607	5.193	084
742	90	832	233	120	127	247	117	495	612	5.291	085
1.431	115	1.546	562	206	226	432	175	837	1.012	8.378	086
920	121	1.041	310	156	198	354	163	667	830	6.980	087
345	42	387	105	57	52	109	53	238	291	3.169	088
94	17	111	31	20	20	40	10	72	82	624	089
71	11	82	15	11	3	14	10	55	65	501	090
14	1	15	6	—	1	1	—	4	4	112	091
98	13	111	9	2	16	18	7	48	55	543	092
2.925	289	3.214	1.257	604	705	1.309	637	2.160	2.797	18.733	093
67	8	75	14	8	11	19	13	40	53	488	094
81	3	84	22	7	14	21	11	38	49	563	095
402	38	440	135	60	48	108	100	318	418	2.985	096
151	17	168	48	19	17	36	34	66	100	763	097
1.668	144	1.812	478	242	379	621	212	1.098	1.310	9.341	098
174	27	201	44	15	23	38	19	124	143	1.838	099
2.256	208	2.464	515	200	380	580	385	1.752	2.137	13.708	100
172	29	201	61	44	31	75	12	113	125	908	101
75	20	95	11	8	9	17	8	64	72	610	102
481	47	528	115	97	65	162	110	262	372	3.137	103
13	—	13	3	1	3	4	2	6	8	153	104
1.293	151	1.444	432	200	250	450	315	1.690	2.005	10.631	105
173	30	203	57	40	45	85	20	143	163	1.683	106
1.067	164	1.231	176	99	134	233	85	835	920	8.331	107
879	99	978	365	220	209	429	204	850	1.054	6.264	108
146	15	161	51	28	34	62	32	82	114	916	109
58	12	70	21	6	19	25	11	39	50	626	110
195	22	217	52	25	14	39	61	113	174	1.035	111
35	3	38	3	5	11	16	5	33	38	272	112
465	52	517	115	84	69	153	62	328	390	3.302	113
432	70	502	121	113	80	193	99	327	426	3.448	114
367	43	410	123	64	68	132	81	214	295	2.690	115
1.103	124	1.227	322	137	173	310	153	623	776	8.375	116
189	27	216	44	33	33	66	15	165	180	2.341	117
2.657	229	2.886	514	632	666	1.298	644	3.042	3.686	19.782	118
679	43	722	140	51	120	171	96	398	494	5.359	119
326	31	357	94	57	80	137	37	267	304	2.205	120
1.597	236	1.833	606	117	278	395	490	1.918	2.408	13.799	121
122	16	138	43	7	10	17	12	57	69	730	122
2.038	142	2.180	351	165	348	513	199	1.232	1.431	12.448	123
150	18	168	42	24	31	55	13	91	104	976	124
363	54	417	137	67	77	144	160	276	436	2.874	125
2.999	333	3.332	1.325	826	681	1.507	732	3.152	3.884	16.773	126

## segue TAV. 8 — Popolazione residente attiva in condizione professionale,

Codice dei Comuni	COMUNI	AGRICOLTURA RAMO 0	INDUSTRIE						
			RAMO 1			RAMO 2	RAMO 3	RAMO 4	RAMO 5
			1. A	1. B	TOTALE				
127	LODI VECCHIO	141	12	44	56	217	506	418	164
128	MACCASTORNA	28	—	—	—	—	2	2	—
129	MACHERIO	24	4	19	23	217	695	728	153
130	MAGENTA	145	37	110	147	1.139	2.085	1.679	666
131	MAGNAGO	39	4	18	22	73	814	1.229	162
132	MAIRAGO	88	5	6	11	25	79	49	18
133	MALEO	162	51	20	71	164	141	188	119
134	MARCALLO CON CASONE	26	7	21	28	210	414	579	152
135	MARUDO	30	—	7	7	18	87	51	29
136	MASATE	21	2	12	14	56	243	129	24
137	MASSALENGO	80	14	13	27	62	252	180	89
138	MEDA	32	4	27	31	330	736	4.535	438
139	MEDIGLIA	197	15	21	36	157	531	479	206
140	MELEGNANO	121	56	148	204	531	1.736	844	425
141	MELETI	61	—	4	4	12	21	15	18
142	MELZO	100	25	110	135	467	1.615	1.896	330
143	MERLINO	77	2	3	5	32	55	46	21
144	MESERO	53	1	7	8	197	252	290	115
145	MEZZAGO	23	2	3	5	108	317	353	90
146	MILANO	4.661	2.404	5.151	7.555	36.122	84.702	70.993	24.237
147	MISINTO	12	5	10	15	160	318	449	113
148	MONTANASO LOMBARDO	51	7	40	47	25	112	50	47
149	MONZA	313	242	381	623	2.544	12.013	7.782	1.986
150	MORIMONDO	114	1	2	3	26	81	47	21
151	MOTTA VISCONTI	116	4	20	24	105	388	604	163
152	MUGGIO'	49	5	37	42	597	2.297	1.774	533
153	MULAZZANO	156	9	10	19	116	267	201	77
154	NERVIANO	79	54	52	106	398	1.733	1.849	540
155	NOSATE	9	—	7	7	3	88	114	3
156	NOVA MILANESE	127	18	69	87	598	2.543	1.524	830
157	NOVATE MILANESE	102	40	110	150	556	2.061	1.466	439
158	NOVIGLIO	76	4	—	4	40	157	96	39
159	OPERA	53	37	49	86	346	977	838	260
160	ORIO LITTA	77	6	8	14	20	79	167	86
161	ORNAGO	26	—	11	11	100	352	179	47
162	OSPEDALETTO LODIGIANO	57	4	4	8	33	88	102	49
163	OSSAGO LODIGIANO	65	1	11	12	20	59	71	23
164	OSSONA	33	—	19	19	61	521	400	86
165	OZZERO	77	—	3	3	33	132	88	46
166	PADERNO DUGNANO	116	33	98	131	1.545	5.175	2.629	1.260
167	PANTIGLIATE	33	11	6	17	120	422	349	95
168	PARABIAGO	47	23	37	60	281	2.254	3.257	560
169	PAULLO	68	21	19	40	298	582	886	196
170	PERO	67	128	32	160	340	1.573	806	236
171	PESCHIERA BORROMEO	161	62	30	92	370	1.105	967	203
172	PESSANO CON BORNAGO	43	6	11	17	89	684	417	116
173	PIEVE EMANUELE	47	22	18	40	155	491	521	126
174	PIEVE FISSIRAGA	96	5	3	8	13	58	47	20
175	PIOLTELLO	132	39	127	166	988	2.605	1.738	1.097
176	POGLIANO MILANESE	34	20	26	46	223	933	451	218
177	POZZO D'ADDA	21	5	6	11	44	358	177	73
178	POZZUOLO MARTESANA	121	6	31	37	131	462	678	132
179	PREGNANA MILANESE	28	23	24	47	164	657	375	194
180	RENATE	9	—	5	5	230	491	217	59
181	RESCALDINA	32	5	21	26	352	1.732	1.447	201
182	RHO	153	419	169	588	1.513	4.805	3.706	1.355
183	ROBECCHETTO CON INDUNO	67	1	18	19	46	174	970	90
184	ROBECCO SUL NAVIGLIO	128	—	13	13	169	594	431	141
185	RODANO	71	5	10	15	122	198	155	40
186	RONCELLO	10	—	8	8	110	220	116	52
187	RONCO BRIANTINO	18	1	13	14	60	217	223	27
188	ROSATE	97	3	10	13	136	260	271	100
189	ROZZANO	113	47	129	176	797	3.189	2.558	838



## per sesso e ramo di attività economica

## TOTALE

COMMERCIO RAMO 6			TRASPORTI E COMU- NICAZIONI RAMO 7	CREDITO E ASSICURAZIONE, SERVIZI ALLE IMPRESE, NOLEGGIO RAMO 8			PUBBLICA AMMINISTRAZIONE; SERVIZI PUBBLICI E PRIVATI RAMO 9			TOTALE	Codice dei Comuni
6. A	6. B	TOTALE		8. A	8. B	TOTALE	9. A	9. B	TOTALE		
315	49	364	132	41	65	106	65	203	268	2.372	127
2	—	2	—	—	—	—	1	1	2	36	128
452	41	493	73	49	44	93	44	206	250	2.749	129
1.506	273	1.779	417	212	265	477	247	1.409	1.656	10.190	130
250	50	300	92	21	32	53	37	239	276	3.060	131
63	11	74	18	6	3	9	5	47	52	423	132
149	30	179	53	19	27	46	30	138	168	1.291	133
212	37	249	90	40	48	88	30	250	280	2.116	134
49	8	57	13	6	12	18	6	14	20	330	135
78	15	93	27	21	18	39	9	74	83	729	136
167	35	202	52	21	33	54	30	86	116	1.114	137
898	119	1.017	174	165	201	366	135	668	803	8.462	138
581	56	637	163	34	71	105	43	248	291	2.802	139
1.210	126	1.336	404	276	271	547	184	1.181	1.365	7.513	140
26	2	28	11	—	4	4	11	16	27	201	141
1.097	139	1.236	411	155	187	342	216	905	1.121	7.653	142
34	15	49	8	3	5	8	8	27	35	336	143
123	25	148	45	16	26	42	23	121	144	1.294	144
106	18	124	43	14	10	24	11	71	82	1.169	145
<b>133.837</b>	<b>8.787</b>	<b>142.624</b>	<b>47.988</b>	<b>34.107</b>	<b>46.248</b>	<b>80.355</b>	<b>28.261</b>	<b>129.127</b>	<b>157.388</b>	<b>656.625</b>	<b>146</b>
138	25	163	32	25	25	50	29	103	132	1.444	147
118	15	133	24	27	13	40	22	84	106	635	148
8.216	704	8.920	2.161	1.789	2.250	4.039	1.591	8.723	10.314	50.695	149
52	5	57	9	1	6	7	11	32	43	408	150
326	54	380	85	89	47	136	58	212	270	2.271	151
1.214	114	1.328	332	1.21	222	343	142	771	913	8.208	152
204	23	227	50	26	12	38	12	116	128	1.279	153
771	96	867	205	102	139	241	123	774	897	6.915	154
17	1	18	3	—	3	3	4	12	16	264	155
1.112	178	1.290	364	126	177	303	182	864	1.046	8.712	156
1.418	207	1.625	599	390	435	825	250	1.179	1.429	9.252	157
69	18	87	28	10	15	25	25	39	64	616	158
1.039	75	1.114	278	309	272	581	258	645	903	5.436	159
107	17	124	40	15	22	37	16	56	72	716	160
96	8	104	29	7	15	22	12	134	146	1.016	161
75	19	94	42	5	13	18	13	51	64	555	162
66	10	76	24	10	4	14	8	28	36	400	163
186	25	211	59	26	24	50	10	104	114	1.554	164
90	14	104	18	6	15	21	12	59	71	593	165
2.453	299	2.752	729	416	553	969	329	1.738	2.067	17.373	166
380	32	412	147	45	40	85	53	157	210	1.890	167
1.010	114	1.124	285	179	177	356	227	935	1.162	9.386	168
552	62	614	226	105	89	194	100	301	401	3.505	169
747	166	913	256	79	104	183	105	475	580	5.114	170
1.369	71	1.440	550	185	277	462	196	703	899	6.249	171
212	35	247	104	35	43	78	45	182	227	2.022	172
570	75	645	740	79	103	182	405	552	957	3.904	173
40	6	46	12	4	1	5	9	24	33	338	174
2.447	288	2.735	1.052	200	434	634	377	1.388	1.765	12.912	175
408	47	455	140	71	67	138	68	262	330	2.968	176
124	23	147	35	28	19	47	24	84	108	1.021	177
330	41	371	132	45	60	105	51	217	268	2.437	178
395	26	421	104	58	143	201	61	198	259	2.450	179
139	14	153	50	13	24	37	26	135	161	1.412	180
491	57	548	101	55	72	127	71	346	417	4.983	181
3.250	295	3.545	1.129	514	748	1.262	624	3.046	3.670	21.726	182
135	24	159	37	12	17	29	29	86	115	1.706	183
246	26	272	36	56	34	90	23	144	167	2.041	184
207	15	222	91	25	30	55	22	133	155	1.124	185
104	11	115	17	6	11	17	7	58	65	730	186
68	7	75	28	12	17	29	14	53	67	758	187
192	21	213	57	50	38	88	31	118	149	1.384	188
3.038	335	3.373	1.829	302	424	726	774	1.714	2.488	16.087	189

## segue TAV. 8 — Popolazione residente attiva in condizione professionale,

A —

Codice dei Comuni	COMUNI	AGRICOLTURA RAMO 0	INDUSTRIE						
			RAMO 1			RAMO 2	RAMO 3	RAMO 4	RAMO 5
			1. A	1. B	TOTALE				
190	SALERANO SUL LAMBRO	48	10	3	13	83	111	69	55
191	SAN COLOMBANO AL LAMBRO	146	16	42	58	106	418	309	169
192	SAN DONATO MILANESE	131	849	686	1.535	1.115	2.133	1.228	717
193	SAN FIORANO	91	14	6	20	78	55	75	37
194	SAN GIORGIO SU LEGNANO	12	5	11	16	59	1.132	576	126
195	SAN GIULIANO MILANESE	241	97	127	224	907	2.893	2.020	948
196	SAN MARTINO IN STRADA	97	12	31	43	47	237	150	71
197	SAN ROCCO AL PORTO	112	41	24	65	83	252	201	103
198	SANT'ANGELO LODIGIANO	241	25	46	71	143	721	615	289
199	SANTO STEFANO LODIGIANO	100	14	9	23	66	135	97	55
200	SANTO STEFANO TICINO	25	3	9	12	91	423	312	78
201	SAN VITTORE OLONA	24	9	8	17	81	627	855	138
202	SAN ZENONE AL LAMBRO	73	10	5	15	35	162	72	44
203	SECUGNAGO	64	15	13	28	39	146	97	37
204	SEDRIANO	76	6	28	34	253	1.323	398	305
205	SEGRATE	148	58	79	137	786	2.255	1.438	449
206	SENAGO	71	22	37	59	710	1.976	1.168	582
207	SENNA LODIGIANA	128	15	4	19	38	98	151	96
208	SEREGNO	154	20	102	122	788	2.378	4.134	731
209	SESTO SAN GIOVANNI	177	114	318	432	4.595	10.913	4.302	1.651
210	SETTALA	110	15	7	22	180	320	610	114
211	SETTIMO MILANESE	66	12	66	78	282	1.789	668	218
212	SEVESO	43	9	52	61	717	1.143	2.270	522
213	SOLARO	21	2	15	17	438	1.170	623	315
214	SOMAGLIA	118	16	7	23	121	148	189	145
215	SORDIO	28	2	11	13	46	145	81	49
216	SOVICO	55	2	11	13	139	829	817	139
217	SULBIATE	18	—	2	2	70	285	262	77
240	TAVAZZANO CON VILLAVESCO	105	18	110	128	166	248	144	53
218	TERRANOVA DEI PASSERINI	81	12	3	15	32	28	34	15
219	TREZZANO ROSA	10	—	5	5	23	270	98	37
220	TREZZANO SUL NAVIGLIO	112	20	62	82	752	1.618	1.129	498
221	TREZZO SULL'ADDA	68	14	122	136	437	1.172	704	228
222	TRIBIANO	58	2	3	5	27	124	116	49
223	TRIUGGIO	41	3	7	10	155	652	1.026	141
224	TRUCCAZZANO	171	4	15	19	132	322	267	117
225	TURANO LODIGIANO	121	16	17	33	30	101	53	47
226	TURBIGO	34	4	209	213	95	540	1.209	173
227	USMATE VELATE	21	2	14	16	374	650	433	140
228	VALERA FRATTA	52	—	—	—	35	45	92	11
249	VANZAGHELLO	35	3	13	16	54	599	661	90
229	VANZAGO	26	18	45	63	132	714	343	100
230	VAPRIO D'ADDA	43	7	16	23	163	720	553	102
231	VAREDO	27	4	23	27	712	1.097	1.188	253
232	VEDANO AL LAMBRO	19	4	22	26	116	528	582	116
233	VEDUGGIO CON COLZANO	17	1	1	2	60	836	293	74
234	VERANO BRIANZA	36	6	21	27	93	716	1.247	194
235	VERMEZZO	35	—	7	7	37	120	104	49
236	VERNATE	81	4	15	19	27	207	151	78
237	VIGNATE	76	24	26	50	152	552	321	118
248	VILLA CORTESE	16	1	11	12	56	847	681	140
238	VILLANOVA DEL SILLARO	117	5	3	8	15	72	43	25
239	VILLASANTA	64	87	32	119	108	1.238	1.024	144
241	VIMERCATE	87	26	81	107	366	3.415	1.532	383
242	VIMODRONE	90	15	52	67	397	1.233	965	329
243	VITTUONE	46	7	47	54	274	1.051	303	137
244	VIZZOLO PREDABISSI	36	5	14	19	34	128	109	57
245	ZELO BUON PERSICO	143	6	9	15	108	241	312	118
246	ZELO SURREGONE	25	—	1	1	8	43	40	10
247	ZIBIDO SAN GIACOMO	95	3	6	9	97	382	221	75
	<b>TOTALE PROVINCIA</b>	<b>23.974</b>	<b>7.642</b>	<b>14.993</b>	<b>22.635</b>	<b>108.242</b>	<b>331.758</b>	<b>265.912</b>	<b>83.142</b>

## per sesso e ramo di attività economica

## TOTALE

COMMERCIO RAMO 6			TRASPORTI E COMU- NICAZIONI RAMO 7	CREDITO E ASSICURAZIONE, SERVIZI ALLE IMPRESE, NOLEGGIO RAMO 8			PUBBLICA AMMINISTRAZIONE; SERVIZI PUBBLICI E PRIVATI RAMO 9			TOTALE	Codice dei Comuni
6. A	6. B	TOTALE		8. A	8. B	TOTALE	9. A	9. B	TOTALE		
129	8	137	46	11	15	26	19	65	84	672	190
526	45	571	128	83	82	165	63	394	457	2.527	191
1.926	195	2.121	776	367	656	1.023	409	2.389	2.798	13.577	192
85	10	95	30	16	9	25	10	73	83	589	193
279	29	308	60	53	42	95	26	189	215	2.599	194
2.219	310	2.529	1.000	286	395	681	415	1.537	1.952	13.395	195
193	27	220	48	51	17	68	21	117	138	1.119	196
133	48	181	90	8	8	16	19	107	126	1.229	197
1.105	91	1.196	261	152	96	248	110	585	695	4.480	198
93	10	103	34	9	16	25	7	61	68	706	199
135	21	156	79	26	25	51	29	107	136	1.363	200
474	90	564	112	67	75	142	68	344	412	2.972	201
121	14	135	47	24	25	49	11	78	89	721	202
71	19	90	41	8	12	20	16	57	73	635	203
442	65	507	147	79	71	150	125	318	443	3.636	204
2.480	158	2.638	1.169	475	849	1.324	412	2.183	2.595	12.939	205
1.114	183	1.297	382	119	207	326	160	1.003	1.163	7.734	206
96	15	111	48	11	15	26	20	88	108	823	207
2.970	333	3.303	639	441	464	905	245	1.689	1.934	15.088	208
6.715	550	7.265	2.393	1.273	1.820	3.093	1.177	5.639	6.816	41.637	209
291	37	328	82	23	28	51	31	118	149	1.966	210
753	102	855	199	161	149	310	121	599	720	5.185	211
922	158	1.080	241	143	245	388	129	711	840	7.305	212
436	78	514	141	44	63	107	61	522	583	3.929	213
185	38	223	45	15	7	22	23	94	117	1.151	214
126	15	141	27	6	13	19	11	62	73	622	215
267	35	302	73	38	76	114	41	217	258	2.739	216
83	15	98	26	18	17	35	5	95	100	973	217
220	17	237	97	30	44	74	38	150	188	1.440	240
13	3	16	21	—	1	1	16	25	41	284	218
89	10	99	12	13	16	29	8	53	61	644	219
1.646	173	1.819	429	239	334	573	251	831	1.082	8.094	220
545	63	608	220	100	103	203	110	437	547	4.323	221
41	5	46	15	5	5	10	10	32	42	492	222
266	46	312	69	37	63	100	26	240	266	2.772	223
203	29	232	72	21	32	53	33	124	157	1.542	224
59	8	67	30	8	14	22	15	39	54	558	225
338	30	368	86	28	47	75	56	216	272	3.065	226
280	44	324	94	82	54	136	33	316	349	2.537	227
21	1	22	29	—	4	4	1	17	18	308	228
180	24	204	74	18	31	49	32	147	179	1.961	249
265	27	292	143	74	57	131	56	197	253	2.197	229
295	32	327	87	51	72	123	66	295	361	2.502	230
862	62	924	152	117	145	262	93	509	602	5.244	231
498	26	524	106	94	122	216	52	447	499	2.732	232
165	21	186	39	9	21	30	25	125	150	1.687	233
486	59	545	105	73	55	128	52	303	355	3.446	234
79	13	92	24	18	20	38	24	68	92	598	235
88	30	118	23	24	26	50	21	62	83	837	236
341	43	384	118	47	68	115	54	233	287	2.173	237
190	36	226	42	32	31	63	18	160	178	2.261	248
52	12	64	16	3	6	9	8	32	40	409	238
574	74	648	139	109	142	251	111	426	537	4.272	239
1.176	112	1.288	352	245	279	524	206	1.436	1.642	9.696	241
893	98	991	507	183	273	456	226	1.058	1.284	6.319	242
338	37	375	165	70	67	137	69	251	320	2.862	243
135	9	144	35	9	29	38	12	146	158	758	244
225	23	248	75	28	33	61	40	102	142	1.463	245
21	5	26	5	1	2	3	1	12	13	174	246
200	39	239	75	20	24	44	35	98	133	1.370	247
<b>285.287</b>	<b>26.042</b>	<b>311.329</b>	<b>98.943</b>	<b>59.276</b>	<b>77.558</b>	<b>136.834</b>	<b>54.816</b>	<b>251.481</b>	<b>306.297</b>	<b>1.689.066</b>	

## segue TAV. 8 — Popolazione residente attiva in condizione professionale,

B —

Codice dei Comuni	COMUNI	AGRICOLTURA RAMO 0	INDUSTRIE						
			RAMO 1			RAMO 2	RAMO 3	RAMO 4	RAMO 5
			1. A	1. B	TOTALE				
001	ABBADIA CERRETO	40	—	1	1	2	21	5	6
002	ABBIATEGRASSO	297	7	95	102	526	2.266	817	519
003	AGRATE BRIANZA	83	11	26	37	167	962	665	165
004	AICURZIO	16	—	6	6	27	152	95	37
005	ALBAIRATE	85	—	6	6	67	243	103	83
006	ALBIATE	21	3	16	19	59	424	289	82
007	ARCONATE	39	3	13	16	23	471	288	136
008	ARCORE	79	23	102	125	529	1.305	512	145
009	ARESE	18	22	29	51	343	1.460	399	194
010	ARLUNO	57	4	79	83	180	771	267	268
011	ASSAGO	22	2	4	6	31	170	98	52
012	BAREGGIO	68	10	47	57	261	1.107	377	409
013	BARLASSINA	16	2	4	6	98	352	558	99
014	BASIANO	13	6	13	19	24	147	117	70
015	BASIGLIO	37	3	1	4	10	39	27	8
016	BELLINZAGO LOMBARDO	84	6	5	11	30	241	131	23
017	BELLUSCO	31	5	11	16	188	485	294	101
018	BERNAREGGIO	39	16	34	50	104	412	415	170
019	BERNATE TICINO	35	4	6	10	56	199	188	76
020	BERTONICO	108	42	9	51	14	29	21	21
021	BESANA IN BRIANZA	136	3	18	21	440	899	625	189
022	BESATE	67	1	4	5	13	80	76	51
023	BIASSONO	52	7	65	72	170	700	472	183
024	BINASCO	42	12	15	27	112	528	206	106
025	BOFFALORA D'ADDA	53	2	1	3	23	51	21	20
026	BOFFALORA SOPRA TICINO	47	12	7	19	96	303	248	109
027	BOLLATE	158	30	98	128	765	4.002	1.849	1.099
028	BORGHETTO LODIGIANO	213	7	9	16	33	160	98	105
029	BORGO SAN GIOVANNI	74	9	5	14	17	98	31	36
030	BOVISIO-MASCIAGO	21	1	66	67	244	584	968	251
031	BREMBIO	126	6	9	15	49	146	106	62
032	BRESSO	85	38	93	131	788	1.883	1.147	552
033	BRIOSCO	22	2	3	5	112	455	388	128
034	BRUGHERIO	74	33	177	210	506	2.420	1.317	660
035	BUBBIANO	20	1	5	6	14	43	24	24
036	BUCCINASCO	78	11	49	60	344	1.081	462	321
037	BURAGO DI MOLGORA	11	3	8	11	78	318	151	92
038	BUSCATE	22	1	11	12	48	324	415	119
039	BUSNAGO	15	3	4	7	69	274	149	90
040	BUSSERO	25	11	6	17	75	418	235	94
041	BUSTO GAROLFO	61	5	20	25	151	1.225	649	288
042	CALVIGNASCO	16	1	2	3	10	12	25	16
043	CAMAIRAGO	75	7	1	8	13	22	13	17
044	CAMBIAGO	17	4	8	12	67	396	111	44
045	CAMPARADA	8	1	—	1	38	89	64	22
046	CANEGRATE	20	9	34	43	140	1.396	539	307
047	CAPONAGO	21	2	2	4	81	324	147	88
048	CARATE BRIANZA	68	2	59	61	221	1.130	923	265
049	CARNATE	12	3	19	22	116	532	330	87
050	CARPIANO	76	4	5	9	19	90	36	35
051	CARUGATE	39	8	29	37	129	1.098	497	241
052	CASALETTO LODIGIANO	40	1	8	9	24	82	59	31
053	CASALMAIOCCO	42	3	5	8	16	84	43	34
054	CASALPUSTERLENGO	187	103	109	212	530	554	535	325
055	CASARILE	28	5	2	7	50	173	71	39
056	CASELLE LANDI	130	1	10	11	31	69	27	123
057	CASELLE LURANI	51	—	2	2	12	70	50	30
058	CASOREZZO	30	1	12	13	48	323	259	103
059	CASSANO D'ADDA	140	11	108	119	315	1.023	632	304
060	CASSINA DE'PECCHI	59	14	33	47	197	880	320	230
061	CASSINETTA DI LUGAGNANO	21	1	2	3	12	121	33	42
062	CASTANO PRIMO	48	3	77	80	67	850	597	255
063	CASTELNUOVO BOCCA D'ADDA	100	5	8	13	44	48	30	110

## per sesso e ramo di attività economica

## MASCHI

COMMERCIO RAMO 6			TRASPORTI E COMU- NICAZIONI RAMO 7	CREDITO E ASSICURAZIONE, SERVIZI ALLE IMPRESE, NOLEGGIO RAMO 8			PUBBLICA AMMINISTRAZIONE; SERVIZI PUBBLICI E PRIVATI RAMO 9			TOTALE	Codice dei Comuni
6. A	6. B	TOTALE		8. A	8. B	TOTALE	9. A	9. B	TOTALE		
4	—	4	3	—	—	—	2	—	2	84	001
942	168	1.110	328	336	141	477	183	496	679	7.121	002
332	69	401	131	50	66	116	45	115	160	2.887	003
44	11	55	13	13	12	25	8	22	30	456	004
106	26	132	32	18	8	26	10	27	37	814	005
152	21	173	25	34	23	57	14	46	60	1.209	006
101	28	129	35	17	13	30	14	43	57	1.224	007
430	97	527	182	108	130	238	107	171	278	3.920	008
723	67	790	262	224	220	444	83	274	357	4.318	009
289	57	346	191	54	32	86	47	83	130	2.379	010
145	32	177	44	17	40	57	32	45	77	734	011
386	124	510	195	77	81	158	86	142	228	3.370	012
169	27	196	40	42	51	93	30	66	96	1.554	013
45	14	59	43	13	16	29	21	29	50	571	014
49	3	52	7	22	16	38	5	26	31	253	015
95	19	114	45	28	25	53	14	36	50	782	016
170	30	200	78	25	35	60	23	79	102	1.555	017
167	53	220	69	41	67	108	16	71	87	1.674	018
50	7	57	56	7	5	12	8	21	29	718	019
32	3	35	20	3	6	9	5	9	14	322	020
306	70	376	85	98	58	156	47	182	229	3.156	021
37	13	50	17	20	7	27	18	25	43	429	022
328	84	412	85	63	66	129	23	104	127	2.402	023
210	31	241	96	66	37	103	58	65	123	1.584	024
30	6	36	17	6	2	8	4	9	13	245	025
97	32	129	51	20	13	33	12	28	40	1.075	026
1.399	324	1.723	792	253	252	505	284	695	979	12.000	027
113	30	143	65	23	18	41	20	79	99	973	028
37	11	48	16	5	2	7	5	12	17	358	029
437	40	477	119	68	76	144	44	189	233	3.108	030
84	19	103	28	20	9	29	22	27	49	713	031
1.491	164	1.655	849	516	310	826	363	686	1.049	8.965	032
139	32	171	23	17	23	40	11	43	54	1.398	033
1.019	185	1.204	538	167	249	416	137	517	654	7.999	034
17	2	19	14	12	2	14	11	6	17	195	035
675	137	812	274	145	136	281	109	207	316	4.029	036
153	20	173	67	27	41	68	13	85	98	1.067	037
94	22	116	45	18	13	31	11	51	62	1.194	038
99	14	113	47	15	16	31	29	48	77	872	039
114	30	144	77	40	35	75	26	95	121	1.281	040
250	88	338	111	66	49	115	48	127	175	3.138	041
17	1	18	3	—	—	—	5	3	8	111	042
6	4	10	4	1	—	1	1	6	7	170	043
107	18	125	47	20	25	45	12	50	62	926	044
32	7	39	13	4	8	12	4	24	28	314	045
312	71	383	127	62	42	104	50	159	209	3.268	046
77	10	87	28	5	9	14	13	36	49	843	047
555	93	648	187	156	112	268	66	246	312	4.083	048
146	27	173	169	48	35	83	32	108	140	1.664	049
63	10	73	17	8	4	12	12	20	32	399	050
354	54	408	109	42	68	110	47	110	157	2.825	051
43	8	51	26	7	7	14	11	15	26	362	052
46	14	60	27	7	12	19	8	20	28	361	053
444	102	546	279	96	79	175	120	237	357	3.700	054
51	12	63	41	11	13	24	17	25	42	538	055
42	11	53	54	3	5	8	4	14	18	524	056
22	10	32	35	3	3	6	3	15	18	306	057
140	11	151	36	26	34	60	23	41	64	1.087	058
522	75	597	376	113	107	220	129	226	355	4.081	059
486	61	547	305	216	156	372	104	278	382	3.339	060
44	7	51	3	11	6	17	10	14	24	327	061
236	37	273	103	47	54	101	53	98	151	2.525	062
43	15	58	29	3	5	8	9	13	22	462	063

## segue TAV. 8 — Popolazione residente attiva in condizione professionale,

Codice dei Comuni	COMUNI	AGRICOL- TURA RAMO 0	INDUSTRIE						
			RAMO 1			RAMO 2	RAMO 3	RAMO 4	RAMO 5
			1. A	1. B	TOTALE				
064	CASTIGLIONE D'ADDA	72	33	23	56	121	246	113	250
065	CASTIRAGA VIDARDO	33	2	6	8	14	73	62	19
066	CAVACURTA	52	7	9	16	23	23	14	31
067	CAVENAGO D'ADDA	72	18	6	24	11	92	21	163
068	CAVENAGO DI BRIANZA	21	6	7	13	91	494	175	70
069	CERIANO LAGHETTO	18	2	14	16	266	341	128	150
070	CERNUSCO SUL NAVIGLIO	145	21	90	111	448	1.948	1.136	460
071	CERRO AL LAMBRO	54	2	35	37	35	96	54	55
072	CERRO MAGGIORE	36	9	20	29	205	1.425	776	355
073	CERVIGNANO D'ADDA	43	2	1	3	13	56	38	15
074	CESANO BOSCO	87	24	68	92	496	1.437	782	559
075	CESANO MADERNO	19	11	90	101	1.580	1.624	2.746	698
076	CESATE	29	3	21	24	161	733	360	135
077	CINISELLO BALSAMO	146	51	172	223	1.230	7.020	3.684	2.001
078	CISLIANO	81	14	8	22	42	156	76	109
079	CODOGNO	168	147	100	247	529	538	462	329
080	COGLIATE	18	4	26	30	355	442	298	193
081	COLOGNO MONZESE	90	38	83	121	966	3.733	2.331	1.498
082	COLTURANO	32	3	3	6	9	51	29	59
083	COMAZZO	61	2	3	5	51	38	39	27
084	CONCOREZZO	48	17	28	45	156	1.199	645	185
085	CORBETTA	122	18	39	57	262	1.045	375	404
086	CORMANO	94	24	54	78	431	1.724	697	291
087	CORNAREDO	83	51	33	84	228	1.699	496	473
088	CORNATE D'ADDA	59	4	101	105	183	706	274	302
089	CORNEGLIANO LAUDENSE	43	8	5	13	22	109	37	48
090	CORNO GIOVINE	79	2	8	10	28	61	52	25
091	CORNOVECCHIO	44	2	1	3	—	10	8	8
092	CORREZZANA	11	1	3	4	35	102	76	29
093	CORSICO	41	27	122	149	1.378	2.862	1.623	844
094	CORTE PALASIO	128	2	4	6	19	49	27	43
095	CRESPIATICA	64	15	13	28	14	74	68	34
096	CUGGIONO	67	5	47	52	90	539	389	175
097	CUSAGO	70	4	4	8	26	132	30	32
098	CUSANO MILANINO	53	18	54	72	456	1.673	839	509
099	DAIRAGO	12	—	11	11	36	458	250	123
100	DESIO	154	21	74	95	555	3.060	1.193	684
101	DRESANO	26	30	8	38	25	126	51	55
102	FOMBIO	39	8	11	19	78	75	55	57
103	GAGGIANO	150	4	20	24	189	613	259	104
104	GALGAGNANO	37	—	2	2	9	26	6	9
105	GARBAGNATE MILANESE	63	14	61	75	626	2.379	746	532
106	GESSATE	44	1	21	22	64	450	175	75
107	GIUSSANO	38	—	18	18	127	943	2.519	625
108	GORGONZOLA	96	13	60	73	192	1.201	560	348
109	GRAFFIGNANA	65	7	3	10	60	197	45	48
110	GREZZAGO	11	1	7	8	21	146	77	32
111	GUARDAMIGLIO	81	15	7	22	64	146	73	54
112	GUDO VISCONTI	30	—	1	1	8	50	17	15
113	INVERUNO	54	9	22	31	100	647	432	179
114	INZAGO	85	14	19	33	108	705	378	223
115	LACCHIARELLA	82	20	23	43	117	615	163	134
116	LAINATE	43	49	19	68	619	1.706	979	409
117	LAZZATE	19	2	8	10	122	476	471	165
118	LEGNANO	77	40	95	135	507	4.896	1.961	825
119	LENTATE SUL SEVESO	49	9	22	31	196	469	1.714	384
120	LESMO	54	2	11	13	146	427	213	95
121	LIMBIATE	51	17	110	127	1.156	2.684	1.351	1.071
122	LISCATE	63	2	1	3	43	102	76	19
123	LISSONE	52	7	62	69	456	1.813	2.963	497
124	LIVRAGA	132	4	20	24	53	118	105	64
125	LOCATE DI TRIULZI	65	4	17	21	109	504	366	106
126	LODI	422	56	270	326	639	1.934	996	737

## per sesso e ramo di attività economica

## MASCHI

COMMERCIO RAMO 6			TRASPORTI E COMU- NICAZIONI RAMO 7	CREDITO E ASSICURAZIONE, SERVIZI ALLE IMPRESE, NOLEGGIO RAMO 8			PUBBLICA AMMINISTRAZIONE; SERVIZI PUBBLICI E PRIVATI RAMO 9			TOTALE	Codice dei Comuni
6. A	6. B	TOTALE		8. A	8. B	TOTALE	9. A	9. B	TOTALE		
132	29	161	62	20	17	37	35	60	95	1.213	064
36	8	44	14	2	9	11	1	6	7	285	065
8	5	13	8	1	1	2	4	10	14	196	066
50	15	65	32	3	7	10	12	19	31	521	067
147	33	180	97	21	21	42	13	60	73	1.256	068
109	31	140	65	18	18	36	21	133	154	1.314	069
835	178	1.013	441	211	174	385	166	566	732	6.819	070
79	16	95	30	13	11	24	12	31	43	523	071
428	56	484	146	66	68	134	73	192	265	3.855	072
18	11	29	12	13	5	18	5	7	12	239	073
1.311	196	1.507	642	245	174	419	249	632	881	6.902	074
992	180	1.172	284	159	178	337	149	392	541	9.102	075
302	72	374	133	41	42	83	50	181	231	2.263	076
3.166	523	3.689	1.844	411	594	1.005	592	1.327	1.919	22.761	077
107	20	127	47	26	22	48	27	20	47	755	078
553	91	644	231	146	93	239	124	365	489	3.876	079
147	27	174	53	43	24	67	16	136	152	1.782	080
2.013	365	2.378	1.347	364	431	795	438	1.105	1.543	14.802	081
42	8	50	22	6	4	10	16	10	26	294	082
23	10	33	21	1	2	3	8	8	16	294	083
451	91	542	214	59	67	126	68	166	234	3.394	084
406	76	482	205	94	64	158	74	194	268	3.378	085
844	100	944	482	148	104	252	100	263	363	5.356	086
541	112	653	249	97	110	207	97	203	300	4.472	087
192	38	230	89	46	32	78	27	85	112	2.138	088
56	16	72	29	15	12	27	7	23	30	430	089
40	11	51	14	9	3	12	7	18	25	357	090
8	1	9	6	—	1	1	—	—	—	89	091
62	7	69	7	2	9	11	6	21	27	371	092
1.665	267	1.932	1.106	412	362	774	402	675	1.077	11.786	093
42	8	50	12	3	5	8	11	9	20	362	094
53	3	56	17	5	5	10	9	9	18	383	095
201	36	237	109	45	25	70	53	102	155	1.883	096
99	15	114	33	14	11	25	20	29	49	519	097
1.041	134	1.175	387	172	214	386	120	336	456	6.006	098
102	26	128	35	11	10	21	8	37	45	1.119	099
1.407	193	1.600	432	140	232	372	259	605	864	9.009	100
109	24	133	50	37	18	55	11	29	40	599	101
49	20	69	9	6	9	15	5	22	27	443	102
276	40	316	98	74	37	111	61	85	146	2.010	103
6	—	6	3	1	1	2	1	4	5	105	104
732	136	868	345	135	133	268	205	644	849	6.751	105
98	25	123	46	23	23	46	9	41	50	1.095	106
714	152	866	152	82	77	159	61	256	317	5.764	107
530	84	614	320	161	122	283	143	260	403	4.090	108
87	14	101	46	18	14	32	21	30	51	655	109
34	10	44	20	5	7	12	5	14	19	390	110
109	19	128	43	20	8	28	50	37	87	726	111
24	3	27	2	4	7	11	1	12	13	174	112
274	47	321	87	56	30	86	46	105	151	2.088	113
252	62	314	92	74	44	118	68	100	168	2.224	114
196	41	237	105	43	31	74	50	81	131	1.701	115
623	111	734	264	91	97	188	105	196	301	5.311	116
106	26	132	38	26	20	46	8	54	62	1.541	117
1.521	196	1.717	418	465	412	877	456	1.004	1.460	12.873	118
395	41	436	113	33	64	97	65	131	196	3.685	119
177	27	204	74	41	55	96	19	93	112	1.434	120
873	207	1.080	510	80	129	209	315	679	994	9.233	121
75	15	90	35	5	4	9	6	19	25	465	122
1.344	131	1.475	302	115	206	321	135	374	509	8.457	123
87	17	104	38	21	10	31	5	33	38	707	124
226	49	275	114	47	39	86	97	88	185	1.831	125
1.710	308	2.018	1.089	637	426	1.063	542	1.087	1.629	10.853	126

## segue TAV. 8 — Popolazione residente attiva in condizione professionale,

B —

Codice dei Comuni	COMUNI	AGRICOL- TURA RAMO 0	INDUSTRIE						
			RAMO 1			RAMO 2	RAMO 3	RAMO 4	RAMO 5
			1. A	1. B	TOTALE				
127	LODI VECCHIO	125	4	33	37	170	342	261	156
128	MACCASTORNA	27	—	—	—	—	2	—	—
129	MACHERIO	19	4	16	20	174	564	372	144
130	MAGENTA	120	29	95	124	720	1.504	1.026	612
131	MAGNAGO	26	4	16	20	53	737	468	160
132	MAIRAGO	77	3	4	7	16	60	36	18
133	MALEO	148	41	18	59	140	115	94	116
134	MARCALLO CON CASONE	21	5	17	22	137	286	344	145
135	MARUDO	29	—	7	7	13	60	35	28
136	MASATE	20	2	11	13	30	166	66	21
137	MASSALENGO	76	12	9	21	48	202	104	85
138	MEDA	27	3	19	22	247	601	3.329	403
139	MEDIGLIA	155	13	16	29	119	400	264	199
140	MELEGNANO	93	38	119	157	347	1.268	520	374
141	MELETI	48	—	4	4	11	20	4	18
142	MELZO	76	18	93	111	312	1.263	1.126	306
143	MERLINO	69	2	3	5	22	44	20	19
144	MESERO	38	1	5	6	160	198	99	104
145	MEZZAGO	20	2	3	5	80	239	201	88
146	MILANO	3.421	1.724	4.113	5.837	22.636	63.609	45.466	21.254
147	MISINTO	9	5	9	14	137	246	230	105
148	MONTANASO LOMBARDO	44	4	37	41	16	84	23	43
149	MONZA	255	206	322	528	1.893	9.095	4.333	1.831
150	MORIMONDO	109	1	2	3	13	59	21	21
151	MOTTA VISCONTI	103	3	17	20	87	337	227	153
152	MUGGIO'	40	5	31	36	378	1.694	1.030	512
153	MULAZZANO	138	7	8	15	78	205	117	69
154	NERVIANO	63	53	43	96	251	1.342	928	450
155	NOSATE	9	—	7	7	3	82	39	2
156	NOVA MILANESE	81	15	62	77	398	1.938	784	771
157	NOVATE MILANESE	73	33	75	108	340	1.486	826	372
158	NOVIGLIO	59	4	—	4	33	108	43	38
159	OPERA	41	26	40	66	212	707	444	225
160	ORIO LITTA	69	4	8	12	17	65	94	82
161	ORNAGO	24	—	9	9	81	232	108	46
162	OSPEDALETTO LODIGIANO	54	3	4	7	23	70	46	48
163	OSSAGO LODIGIANO	61	1	5	6	19	47	37	20
164	OSSONA	30	—	15	15	36	336	180	83
165	OZZERO	64	—	2	2	18	100	46	42
166	PADERNO DUGNANO	81	24	76	100	1.033	3.713	1.605	1.177
167	PANTIGLIATE	29	6	6	12	82	300	193	82
168	PARABIAGO	38	19	32	51	209	1.812	1.664	516
169	PAULLO	62	17	13	30	224	388	495	187
170	PERO	50	120	24	144	201	1.156	408	206
171	PESCHIERA BORROMEO	131	47	26	73	264	782	584	188
172	PESSANO CON BORNAGO	39	4	8	12	66	460	247	103
173	PIEVE EMANUELE	37	16	11	27	102	344	277	115
174	PIEVE FISSIRAGA	80	5	3	8	11	32	28	19
175	PIOLTELLO	103	30	102	132	676	1.933	1.004	1.033
176	POGLIANO MILANESE	23	19	22	41	157	729	204	197
177	POZZO D'ADDA	17	5	6	11	23	246	96	63
178	POZZUOLO MARTESANA	98	5	23	28	85	367	361	121
179	PREGNANA MILANESE	22	22	18	40	110	483	192	175
180	RENATE	9	—	5	5	170	356	132	57
181	RESCALDINA	23	4	17	21	271	1.504	564	192
182	RHO	125	376	141	517	1.018	3.732	2.100	1.223
183	ROBECCHETTO CON INDUNO	54	1	18	19	37	159	498	82
184	ROBECCO SUL NAVIGLIO	115	—	11	11	113	381	229	137
185	RODANO	63	3	10	13	83	142	81	37
186	RONCELLO	8	—	8	8	57	147	62	46
187	RONCO BRIANTINO	15	—	13	13	47	180	96	25
188	ROSATE	82	2	10	12	92	199	107	95
189	ROZZANO	83	35	105	140	568	2.469	1.604	762



## per sesso e ramo di attività economica

## MASCHI

COMMERCIO RAMO 6			TRASPORTI E COMU- NICAZIONI RAMO 7	CREDITO E ASSICURAZIONE, SERVIZI ALLE IMPRESE, NOLEGGIO RAMO 8			PUBBLICA AMMINISTRAZIONE; SERVIZI PUBBLICI E PRIVATI RAMO 9			TOTALE	Codice dei Comuni
6. A	6. B	TOTALE		8. A	8. B	TOTALE	9. A	9. B	TOTALE		
171	43	214	110	27	28	55	49	76	125	1.595	127
—	—	—	—	—	—	—	—	—	—	29	128
299	34	333	61	31	19	50	30	59	89	1.826	129
823	223	1.046	349	163	154	317	166	446	612	6.430	130
151	48	199	71	14	14	28	24	89	113	1.875	131
35	10	45	15	2	1	3	4	11	15	292	132
76	27	103	41	12	16	28	23	36	59	903	133
110	31	141	74	23	27	50	20	69	89	1.309	134
30	7	37	9	6	2	8	6	6	12	238	135
39	14	53	20	15	11	26	6	32	38	453	136
96	34	130	44	12	17	29	19	26	45	784	137
524	113	637	135	111	114	225	75	202	277	5.903	138
287	49	336	144	23	51	74	25	67	92	1.812	139
733	111	844	338	183	148	331	118	361	479	4.751	140
15	2	17	11	—	4	4	6	7	13	150	141
629	129	758	342	108	112	220	129	249	378	4.892	142
19	14	33	6	2	3	5	6	6	12	235	143
64	22	86	33	12	9	21	15	41	56	801	144
66	15	81	35	11	5	16	7	23	30	795	145
<b>83.334</b>	<b>8.002</b>	<b>91.336</b>	<b>38.867</b>	<b>23.904</b>	<b>28.826</b>	<b>52.730</b>	<b>19.331</b>	<b>46.254</b>	<b>65.585</b>	<b>410.741</b>	<b>146</b>
82	23	105	27	22	12	34	17	45	62	969	147
71	13	84	19	19	9	28	14	33	47	429	148
5.187	646	5.833	1.798	1.312	1.436	2.748	1.153	2.626	3.779	32.093	149
31	5	36	7	—	4	4	4	14	18	291	150
195	52	247	79	66	25	91	30	65	95	1.439	151
734	104	838	290	81	112	193	88	229	317	5.328	152
136	20	156	41	22	6	28	9	39	48	895	153
458	82	540	167	70	77	147	76	270	346	4.330	154
12	1	13	3	—	2	2	3	6	9	169	155
641	143	784	300	89	102	191	109	299	408	5.732	156
820	190	1.010	489	250	218	468	158	419	577	5.749	157
37	17	54	24	7	7	14	10	13	23	400	158
638	67	705	221	213	156	369	163	221	384	3.374	159
66	16	82	34	11	8	19	8	19	27	501	160
55	7	62	22	7	5	12	9	40	49	645	161
44	19	63	32	4	9	13	7	19	26	382	162
45	10	55	22	9	1	10	3	7	10	287	163
112	20	132	40	20	11	31	9	34	43	926	164
49	13	62	15	4	9	13	8	19	27	389	165
1.353	278	1.631	587	287	298	585	209	553	762	11.274	166
220	28	248	123	32	19	51	39	50	89	1.209	167
614	107	721	239	134	99	233	139	343	482	5.965	168
321	54	375	184	77	52	129	62	92	154	2.228	169
395	150	545	201	61	61	122	71	140	211	3.244	170
762	65	827	433	136	179	315	114	235	349	3.946	171
125	31	156	84	25	17	42	30	60	90	1.299	172
308	68	376	633	59	62	121	305	164	469	2.501	173
24	5	29	12	2	—	2	7	7	14	235	174
1.535	251	1.786	900	136	252	388	246	457	703	8.658	175
211	41	252	118	48	31	79	38	74	112	1.912	176
75	19	94	34	23	10	33	13	32	45	662	177
183	38	221	117	27	32	59	31	67	98	1.555	178
236	22	258	81	42	78	120	36	52	88	1.569	179
76	11	87	46	11	13	24	16	42	58	944	180
285	52	337	79	40	41	81	29	110	139	3.211	181
1.817	258	2.075	893	358	419	777	433	933	1.366	13.826	182
71	21	92	34	9	12	21	13	32	45	1.041	183
149	25	174	31	46	14	60	14	51	65	1.316	184
124	11	135	74	17	20	37	15	35	50	715	185
62	9	71	13	3	4	7	6	13	19	438	186
39	6	45	26	10	11	21	9	23	32	500	187
114	19	133	45	38	12	50	20	40	60	875	188
1.819	278	2.097	1.478	219	242	461	420	623	1.043	10.705	189

## segue TAV. 8 — Popolazione residente attiva in condizione professionale,

Codice dei Comuni	COMUNI	AGRICOL- TURA RAMO 0	INDUSTRIE						
			RAMO 1			RAMO 2	RAMO 3	RAMO 4	RAMO 5
			1. A	1. B	TOTALE				
190	SALERANO SUL LAMBRO	45	7	2	9	57	68	39	53
191	SAN COLOMBANO AL LAMBRO	129	11	34	45	79	342	164	156
192	SAN DONATO MILANESE	111	716	575	1.291	865	1.668	811	625
193	SAN FIORANO	79	12	4	16	64	47	39	31
194	SAN GIORGIO SU LEGNANO	8	5	8	13	44	911	222	118
195	SAN GIULIANO MILANESE	194	67	106	173	566	2.108	1.163	878
196	SAN MARTINO IN STRADA	82	11	30	41	33	187	94	67
197	SAN ROCCO AL PORTO	100	27	22	49	75	220	76	96
198	SANT'ANGELO LODIGIANO	200	16	46	62	97	531	358	251
199	SANTO STEFANO LODIGIANO	91	9	8	17	58	110	55	54
200	SANTO STEFANO TICINO	19	2	9	11	80	295	164	72
201	SAN VITTORE OLONA	18	4	5	9	53	522	443	124
202	SAN ZENONE AL LAMBRO	61	8	5	13	19	123	40	41
203	SECUGNAGO	60	11	11	22	22	124	53	35
204	SEDRIANO	46	6	24	30	178	782	224	289
205	SEGRATE	123	42	63	105	531	1.711	906	410
206	SENAGO	54	12	30	42	491	1.577	621	546
207	SENNA LODIGIANA	113	14	4	18	37	89	69	91
208	SEREGNO	122	18	89	107	596	1.928	2.673	670
209	SESTO SAN GIOVANNI	128	81	245	326	3.416	7.487	2.539	1.480
210	SETTALA	92	13	5	18	126	251	334	100
211	SETTIMO MILANESE	61	8	51	59	148	1.257	374	194
212	SEVESO	35	7	44	51	556	916	1.476	485
213	SOLARO	17	2	13	15	333	866	345	294
214	SOMAGLIA	101	14	7	21	105	112	108	137
215	SORDIO	25	2	10	12	28	115	55	42
216	SOVICO	46	2	11	13	110	646	401	133
217	SULBIATE	16	—	2	2	50	219	152	69
240	TAVAZZANO CON VILLAVESCO	95	10	106	116	150	182	81	52
218	TERRANOVA DEI PASSERINI	70	11	2	13	24	20	12	15
219	TREZZANO ROSA	8	—	4	4	16	184	49	31
220	TREZZANO SUL NAVIGLIO	92	17	47	64	450	1.120	637	438
221	TREZZO SULL'ADDA	59	11	113	124	300	840	366	211
222	TRIBIANO	48	1	3	4	21	81	47	47
223	TRIUGGIO	38	3	6	9	134	542	510	138
224	TRUCCAZZANO	152	3	12	15	90	254	172	110
225	TURANO LODIGIANO	110	9	15	24	24	85	21	43
226	TURBIGO	26	4	198	202	78	501	567	166
227	USMATE VELATE	15	1	12	13	174	550	243	124
228	VALERA FRATTA	42	—	—	—	21	34	61	8
249	VANZAGHELLO	28	3	12	15	46	549	218	86
229	VANZAGO	20	16	34	50	94	544	162	88
230	VAPRIO D'ADDA	37	4	12	16	104	540	346	92
231	VAREDO	21	4	17	21	406	850	800	233
232	VEDANO AL LAMBRO	17	4	18	22	83	415	383	109
233	VEDUGGIO CON COLZANO	16	1	1	2	58	598	168	70
234	VERANO BRIANZA	34	6	18	24	78	592	742	187
235	VERMEZZO	33	—	6	6	25	93	49	49
236	VERNATE	71	2	12	14	19	159	81	76
237	VIGNATE	66	22	20	42	104	396	190	108
248	VILLA CORTESE	14	1	10	11	44	731	231	134
238	VILLANOVA DEL SILLARO	101	2	2	4	12	55	29	25
239	VILLASANTA	50	81	28	109	84	999	614	136
241	VIMERCATE	78	17	66	83	282	2.514	862	349
242	VIMODRONE	75	11	36	47	264	867	570	289
243	VITTUONE	39	7	40	47	202	644	171	125
244	VIZZOLO PREDABISSI	31	4	13	17	21	99	70	53
245	ZELO BUON PERSICO	121	5	9	14	91	154	171	104
246	ZELO SURRIGONE	22	—	—	—	8	38	19	10
247	ZIBIDO SAN GIACOMO	83	3	5	8	52	267	115	69
<b>TOTALE PROVINCIA</b>		<b>19.431</b>	<b>5.927</b>	<b>12.364</b>	<b>18.291</b>	<b>73.008</b>	<b>248.766</b>	<b>156.775</b>	<b>75.555</b>

## per sesso e ramo di attività economica

## MASCHI

COMMERCIO RAMO 6			TRASPORTI E COMU- NICAZIONI RAMO 7	CREDITO E ASSICURAZIONE, SERVIZI ALLE IMPRESE, NOLEGGIO RAMO 8			PUBBLICA AMMINISTRAZIONE; SERVIZI PUBBLICI E PRIVATI RAMO 9			TOTALE	Codice dei Comuni
6. A	6. B	TOTALE		8. A	8. B	TOTALE	9. A	9. B	TOTALE		
76	6	82	41	6	5	11	15	24	39	444	190
336	39	375	115	66	37	103	36	198	234	1.742	191
1.158	171	1.329	630	253	439	692	230	772	1.002	9.024	192
58	9	67	19	15	6	21	7	21	28	411	193
158	25	183	44	37	21	58	15	65	80	1.681	194
1.255	275	1.530	827	212	196	408	265	474	739	8.586	195
135	25	160	42	32	8	40	13	41	54	800	196
69	44	113	76	6	5	11	14	30	44	860	197
835	77	912	207	110	54	164	77	229	306	3.088	198
48	10	58	31	7	10	17	4	17	21	512	199
74	20	94	63	17	10	27	19	27	46	871	200
288	76	364	92	43	49	92	43	121	164	1.881	201
66	14	80	40	15	11	26	6	30	36	479	202
43	18	61	33	4	2	6	8	23	31	447	203
246	63	309	128	58	35	93	81	99	180	2.259	204
1.615	141	1.756	923	342	586	928	275	848	1.123	8.516	205
627	157	784	326	82	117	199	109	352	461	5.101	206
52	12	64	43	8	8	16	12	34	46	586	207
1.907	283	2.190	543	333	295	628	174	561	735	10.192	208
3.843	496	4.339	1.962	836	1.001	1.837	773	1.916	2.689	26.203	209
174	35	209	69	18	15	33	21	41	62	1.294	210
459	94	553	166	112	75	187	72	218	290	3.289	211
523	150	673	194	100	108	208	72	234	306	4.900	212
232	73	305	133	32	27	59	40	224	264	2.631	213
105	35	140	42	11	3	14	12	37	49	829	214
72	13	85	26	4	3	7	6	20	26	421	215
164	22	186	62	29	52	81	21	66	87	1.765	216
46	13	59	23	15	10	25	3	37	40	655	217
118	14	132	83	24	25	49	29	54	83	1.023	240
7	3	10	20	—	—	—	14	7	21	205	218
49	8	57	11	10	9	19	6	12	18	397	219
1.017	145	1.162	371	168	193	361	139	294	433	5.128	220
305	57	362	189	78	53	131	67	141	208	2.790	221
23	5	28	12	4	2	6	4	11	15	309	222
153	42	195	62	26	41	67	14	89	103	1.798	223
109	25	134	65	11	13	24	24	37	61	1.077	224
32	6	38	26	3	10	13	11	14	25	409	225
198	28	226	68	23	28	51	32	60	92	1.977	226
166	39	205	83	70	34	104	21	150	171	1.682	227
14	1	15	25	—	1	1	1	6	7	214	228
100	23	123	60	11	17	28	22	42	64	1.217	249
136	26	162	120	58	21	79	32	61	93	1.412	229
166	28	194	73	33	51	84	44	88	132	1.618	230
489	55	544	130	74	66	140	56	187	243	3.388	231
348	22	370	90	70	81	151	41	147	188	1.828	232
85	20	105	31	6	15	21	11	33	44	1.113	233
296	50	346	91	55	32	87	27	121	148	2.329	234
48	10	58	20	15	13	28	14	25	39	400	235
48	27	75	20	16	7	23	12	19	31	569	236
189	38	227	103	38	34	72	25	80	105	1.413	237
113	35	148	31	22	19	41	12	57	69	1.454	248
35	11	46	13	2	3	5	8	8	16	306	238
336	69	405	122	75	82	157	68	137	205	2.881	239
677	96	773	297	177	176	353	151	455	606	6.197	241
488	81	569	432	124	143	267	134	544	678	4.058	242
189	34	223	140	52	37	89	43	80	123	1.803	243
75	8	83	32	8	19	27	7	37	44	477	244
135	20	155	62	16	19	35	24	39	63	970	245
12	5	17	4	1	2	3	1	5	6	127	246
123	36	159	56	17	11	28	16	31	47	884	247
<b>172.458</b>	<b>23.367</b>	<b>195.825</b>	<b>81.245</b>	<b>41.860</b>	<b>46.562</b>	<b>88.422</b>	<b>36.335</b>	<b>86.887</b>	<b>123.222</b>	<b>1.080.540</b>	

## segue TAV. 8 — Popolazione residente attiva in condizione professionale,

Codice dei Comuni	COMUNI	AGRICOLTURA RAMO 0	INDUSTRIE						
			RAMO 1			RAMO 2	RAMO 3	RAMO 4	RAMO 5
			1. A	1. B	TOTALE				
001	ABBADIA CERRETO	15	—	—	—	1	4	8	3
002	ABBIATEGRASSO	48	5	10	15	270	862	653	51
003	AGRATE BRIANZA	8	4	5	9	59	483	547	13
004	AICURZIO	2	2	—	2	17	43	77	5
005	ALBAIRATE	8	—	2	2	32	85	81	9
006	ALBIATE	2	1	4	5	18	90	268	2
007	ARCONATE	7	—	2	2	8	80	422	8
008	ARCORE	11	7	23	30	114	521	497	16
009	ARESE	5	6	9	15	146	604	218	19
010	ARLUNO	14	3	13	16	86	385	254	20
011	ASSAGO	2	—	5	5	21	53	85	7
012	BAREGGIO	9	3	13	16	104	475	381	30
013	BARLASSINA	3	—	1	1	37	107	247	9
014	BASIANO	2	2	3	5	19	90	79	3
015	BASIGLIO	5	1	—	1	3	8	19	6
016	BELLINZAGO LOMBARDO	12	—	1	1	23	102	71	2
017	BELLUSCO	5	2	1	3	53	160	261	9
018	BERNAREGGIO	1	4	5	9	46	114	265	15
019	BERNATE TICINO	4	2	—	2	30	60	209	4
020	BERTONICO	1	9	3	12	1	6	16	2
021	BESANA IN BRIANZA	23	—	4	4	87	269	490	8
022	BESATE	16	—	1	1	21	22	101	5
023	BIASSONO	4	1	5	6	65	187	452	11
024	BINASCO	10	2	2	4	52	226	158	11
025	BOFFALORA D'ADDA	4	1	—	1	2	9	12	—
026	BOFFALORA SOPRA TICINO	13	1	1	2	72	90	200	6
027	BOLLATE	82	19	19	38	416	1.805	1.395	94
028	BORGHETTO LODIGIANO	35	4	3	7	15	89	89	3
029	BORGO SAN GIOVANNI	7	1	1	2	6	92	20	2
030	BOVISIO-MASCIAGO	4	2	6	8	119	149	321	24
031	BREMBIO	20	1	4	5	17	40	45	6
032	BRESSO	21	16	15	31	378	648	714	50
033	BRIOSCO	5	—	1	1	23	127	301	6
034	BRUGHERIO	13	4	24	28	184	833	1.070	42
035	BUBBIANO	8	3	—	3	5	16	22	2
036	BUCCINASCO	19	4	11	15	211	566	254	44
037	BURAGO DI MOLGORA	2	—	1	1	41	170	144	16
038	BUSCATE	7	—	1	1	14	48	424	8
039	BUSNAGO	3	—	1	1	21	120	149	6
040	BUSSERO	15	1	5	6	41	172	155	12
041	BUSTO GAROLFO	20	2	5	7	37	164	919	19
042	CALVIGNASCO	3	—	—	—	2	5	6	3
043	CAMAIRAGO	1	—	1	1	—	5	11	1
044	CAMBIAGO	3	1	1	2	29	235	94	3
045	CAMPARADA	3	—	—	—	11	19	47	1
046	CANEGRATE	9	2	1	3	41	470	653	15
047	CAPONAGO	5	—	1	1	71	169	132	12
048	CARATE BRIANZA	22	1	11	12	55	246	621	23
049	CARNATE	2	2	11	13	65	134	235	12
050	CARPIANO	8	—	—	—	9	31	23	5
051	CARUGATE	10	—	5	5	60	456	260	16
052	CASALETTO LODIGIANO	8	1	4	5	7	26	35	5
053	CASALMAIOCCO	3	—	1	1	13	30	38	1
054	CASALPUSTERLENGO	26	22	29	51	193	114	298	21
055	CASARILE	13	—	1	1	24	93	49	4
056	CASELLE LANDI	8	—	1	1	4	9	53	6
057	CASELLE LURANI	12	—	—	—	10	38	29	3
058	CASOREZZO	9	—	3	3	16	64	361	16
059	CASSANO D'ADDA	29	4	11	15	148	431	393	34
060	CASSINA DE'PECCHI	20	4	8	12	107	377	204	37
061	CASSINETTA DI LUGAGNANO	5	—	—	—	8	40	41	—
062	CASTANO PRIMO	21	1	9	10	10	87	840	13
063	CASTELNUOVO BOCCA D'ADDA	10	—	1	1	8	7	53	3

## per sesso e ramo di attività economica

## FEMMINE

COMMERCIO RAMO 6			TRASPORTI E COMU- NICAZIONI RAMO 7	CREDITO E ASSICURAZIONE, SERVIZI ALLE IMPRESE, NOLEGGIO RAMO 8			PUBBLICA AMMINISTRAZIONE; SERVIZI PUBBLICI E PRIVATI RAMO 9			TOTALE	Codice dei Comuni
6. A	6. B	TOTALE		8. A	8. B	TOTALE	9. A	9. B	TOTALE		
8	—	8	3	—	—	—	—	7	7	49	001
637	24	661	49	93	130	223	99	1.031	1.130	3.962	002
233	8	241	19	13	33	46	29	245	274	1.699	003
22	1	23	2	2	11	13	2	33	35	219	004
59	2	61	19	5	9	14	7	76	83	394	005
117	3	120	7	10	19	29	3	100	103	644	006
65	5	70	6	10	12	22	9	113	122	747	007
334	8	342	24	44	79	123	58	412	470	2.148	008
398	6	404	77	74	84	158	65	608	673	2.319	009
236	4	240	85	26	60	86	22	189	211	1.397	010
96	—	96	12	14	34	48	18	90	108	437	011
309	15	324	51	24	88	112	43	318	361	1.863	012
121	4	125	10	14	23	37	13	149	162	738	013
39	—	39	6	2	11	13	7	62	69	325	014
25	—	25	3	6	10	16	7	37	44	130	015
61	3	64	6	10	18	28	10	71	81	390	016
102	2	104	11	13	28	41	17	181	198	845	017
136	4	140	22	23	35	58	28	158	186	856	018
47	1	48	3	1	5	6	8	58	66	432	019
22	1	23	1	1	2	3	4	32	36	101	020
190	10	200	31	29	34	63	25	412	437	1.612	021
36	—	36	2	2	1	3	1	39	40	247	022
204	18	222	19	19	46	65	22	217	239	1.270	023
150	3	153	16	19	33	52	27	156	183	865	024
27	2	29	3	1	4	5	—	11	11	76	025
111	5	116	5	15	18	33	11	114	125	662	026
1.155	45	1.200	162	143	261	404	179	1.424	1.603	7.199	027
68	3	71	7	6	30	36	8	85	93	445	028
14	2	16	2	3	5	8	1	28	29	184	029
336	6	342	32	30	114	144	45	408	453	1.596	030
47	2	49	2	4	11	15	5	44	49	248	031
947	11	958	188	142	202	344	141	1.432	1.573	4.905	032
112	5	117	12	8	10	18	10	92	102	712	033
680	17	697	132	61	189	250	124	860	984	4.233	034
15	1	16	2	3	5	8	2	19	21	103	035
487	21	508	46	60	94	154	81	440	521	2.338	036
73	2	75	8	8	22	30	13	105	118	605	037
70	3	73	15	7	14	21	7	111	118	729	038
78	1	79	12	4	13	17	12	92	104	512	039
79	5	84	12	19	46	65	26	157	183	745	040
228	28	256	19	24	42	66	35	263	298	1.805	041
16	—	16	1	1	3	4	2	11	13	53	042
7	—	7	—	1	—	1	1	8	9	36	043
70	1	71	8	7	6	13	6	49	55	513	044
18	—	18	1	2	6	8	—	25	25	133	045
253	10	263	42	22	35	57	30	237	267	1.820	046
65	1	66	5	3	5	8	4	59	63	532	047
292	20	312	19	28	69	97	37	514	551	1.958	048
121	3	124	23	15	29	44	19	185	204	856	049
43	—	43	2	2	6	8	7	34	41	170	050
344	5	349	16	26	42	68	35	229	264	1.504	051
34	—	34	3	3	13	16	3	35	38	177	052
30	1	31	5	3	5	8	3	40	43	173	053
290	7	297	49	36	72	108	51	471	522	1.679	054
34	—	34	10	4	14	18	10	48	58	304	055
33	—	33	3	5	1	6	4	44	48	171	056
19	—	19	2	4	7	11	—	27	27	151	057
98	3	101	9	7	18	25	13	80	93	697	058
338	8	346	55	33	68	101	62	499	561	2.113	059
325	9	334	76	85	87	172	81	519	600	1.939	060
24	—	24	2	3	2	5	5	34	39	164	061
179	4	183	12	14	52	66	24	254	278	1.520	062
46	2	48	4	1	4	5	4	38	42	181	063

## segue TAV. 8 — Popolazione residente attiva in condizione professionale,

C —

Codice dei Comuni	COMUNI	AGRICOLTURA RAMO 0	INDUSTRIE						
			RAMO 1			RAMO 2	RAMO 3	RAMO 4	RAMO 5
			1. A	1. B	TOTALE				
064	CASTIGLIONE D'ADDA	5	10	5	15	14	21	118	5
065	CASTIRAGA VIDARDO	9	—	—	—	5	36	40	2
066	CAVACURTA	5	4	1	5	4	3	17	3
067	CAVENAGO D'ADDA	11	7	—	7	—	25	24	2
068	CAVENAGO DI BRIANZA	8	2	4	6	48	307	139	6
069	CERIANO LAGHETTO	11	1	1	2	87	83	135	8
070	CERNUSCO SUL NAVIGLIO	39	8	16	24	161	700	739	42
071	CERRO AL LAMBRO	11	—	3	3	10	43	31	3
072	CERRO MAGGIORE	7	4	2	6	109	230	959	33
073	CERVIGNANO D'ADDA	7	—	—	—	8	13	33	—
074	CESANO BOSCONO	18	6	14	20	248	558	545	51
075	CESANO MADERNO	7	6	10	16	432	300	1.167	52
076	CESATE	8	—	5	5	97	179	238	22
077	CINISELLO BALSAMO	55	13	52	65	793	2.353	2.451	147
078	CISLIANO	17	6	1	7	21	74	39	6
079	CODOGNO	30	57	12	69	107	154	277	15
080	COGLIATE	2	1	3	4	104	105	282	13
081	COLOGNO MONZESE	31	9	23	32	467	1.377	1.707	85
082	COLTURANO	7	—	—	—	6	17	29	1
083	COMAZZO	2	—	—	—	76	9	32	1
084	CONCOREZZO	15	1	4	5	56	457	497	10
085	CORBETTA	24	7	11	18	132	460	435	33
086	CORMANO	45	4	9	13	286	654	473	40
087	CORNAREDO	29	14	11	25	97	772	413	46
088	CORNATE D'ADDA	10	—	2	2	97	204	303	32
089	CORNEGLIANO LAUDENSE	15	4	1	5	8	38	21	1
090	CORNO GIOVINE	8	—	3	3	3	2	54	—
091	CORNOVECCHIO	5	—	—	—	2	—	5	1
092	CORREZZANA	4	—	—	—	23	24	41	1
093	CORSICO	15	8	38	46	608	1.351	1.165	74
094	CORTE PALASIO	14	—	—	—	9	9	23	—
095	CRESPIATICA	7	6	1	7	15	17	54	5
096	CUGGIONO	28	4	6	10	33	84	402	15
097	CUSAGO	9	1	—	1	11	62	26	4
098	CUSANO MILANINO	20	15	14	29	251	542	620	56
099	DAIRAGO	5	—	1	1	8	56	447	5
100	DESIO	38	4	16	20	202	1.109	845	57
101	DRESANO	6	4	2	6	15	49	44	5
102	FOMBIO	5	3	1	4	12	13	57	1
103	GAGGIANO	23	—	9	9	122	243	207	17
104	GALGAGNANO	14	—	—	—	1	4	17	—
105	GARBAGNATE MILANESE	49	8	16	24	378	741	626	61
106	GESSATE	13	—	1	1	41	198	84	8
107	GIUSSANO	4	—	1	1	31	187	1.261	17
108	GORGONZOLA	20	2	14	16	133	413	356	30
109	GRAFFIGNANA	5	3	1	4	10	50	31	3
110	GREZZAGO	1	—	2	2	11	47	100	4
111	GUARDAMIGLIO	8	3	—	3	11	24	60	7
112	GUDO VISCONTI	8	—	1	1	4	22	20	1
113	INVERUNO	12	2	6	8	43	152	444	25
114	INZAGO	21	2	1	3	63	277	291	19
115	LACCHIARELLA	12	—	3	3	48	345	159	9
116	LAINATE	25	8	3	11	269	603	980	28
117	LAZZATE	8	—	2	2	16	103	434	9
118	LEGNANO	20	7	27	34	167	771	1.934	71
119	LENTATE SUL SEVESO	13	2	6	8	59	108	766	35
120	LESMO	6	—	6	6	37	113	194	9
121	LIMBIATE	21	4	9	13	598	607	811	67
122	LISCATE	3	1	3	4	45	40	65	—
123	LISSONE	11	—	10	10	245	562	1.256	39
124	LIVRAGA	18	6	—	6	13	23	45	6
125	LOCATE DI TRIULZI	35	2	8	10	68	153	293	10
126	LODI	93	29	42	71	316	578	543	70

## per sesso e ramo di attività economica

## FEMMINE

COMMERCIO RAMO 6			TRASPORTI E COMU- NICAZIONI RAMO 7	CREDITO E ASSICURAZIONE, SERVIZI ALLE IMPRESE, NOLEGGIO RAMO 8			PUBBLICA AMMINISTRAZIONE; SERVIZI PUBBLICI E PRIVATI RAMO 9			TOTALE	Codice dei Comuni
6. A	6. B	TOTALE		8. A	8. B	TOTALE	9. A	9. B	TOTALE		
82	9	91	7	5	3	8	12	84	96	380	064
32	2	34	—	2	7	9	3	27	30	165	065
9	3	12	1	—	—	—	3	29	32	82	066
38	1	39	7	1	3	4	5	42	47	166	067
94	1	95	10	7	12	19	15	146	161	799	068
125	9	134	12	9	18	27	6	179	185	684	069
565	20	585	74	90	133	223	128	1.037	1.165	3.752	070
56	3	59	1	7	11	18	7	63	70	249	071
328	16	344	29	38	55	93	37	447	484	2.294	072
15	—	15	2	3	7	10	5	21	26	114	073
832	32	864	98	116	162	278	147	1.255	1.402	4.082	074
794	32	826	80	91	270	361	134	863	997	4.238	075
203	7	210	41	30	40	70	29	298	327	1.197	076
2.636	46	2.682	370	246	508	754	357	3.148	3.505	13.175	077
87	3	90	12	13	22	35	14	70	84	385	078
376	20	396	36	39	60	99	49	769	818	2.001	079
101	4	105	11	8	24	32	15	214	229	887	080
1.415	43	1.458	209	152	325	477	288	1.807	2.095	7.938	081
30	—	30	5	3	3	6	1	24	25	126	082
20	—	20	2	—	4	4	6	14	20	166	083
257	5	262	57	31	36	67	39	334	373	1.799	084
336	14	350	28	26	63	89	43	301	344	1.913	085
587	15	602	80	58	122	180	75	574	649	3.022	086
379	9	388	61	59	88	147	66	464	530	2.508	087
153	4	157	16	11	20	31	26	153	179	1.031	088
38	1	39	2	5	8	13	3	49	52	194	089
31	—	31	1	2	—	2	3	37	40	144	090
6	—	6	—	—	—	—	—	4	4	23	091
36	6	42	2	—	7	7	1	27	28	172	092
1.260	22	1.282	151	192	343	535	235	1.485	1.720	6.947	093
25	—	25	2	5	6	11	2	31	33	126	094
28	—	28	5	2	9	11	2	29	31	180	095
201	2	203	26	15	23	38	47	216	263	1.102	096
52	2	54	15	5	6	11	14	37	51	244	097
627	10	637	91	70	165	235	92	762	854	3.335	098
72	1	73	9	4	13	17	11	87	98	719	099
849	15	864	83	60	148	208	126	1.147	1.273	4.699	100
63	5	68	11	7	13	20	1	84	85	309	101
26	—	26	2	2	—	2	3	42	45	167	102
205	7	212	17	23	28	51	49	177	226	1.127	103
7	—	7	—	—	2	2	1	2	3	48	104
561	15	576	87	65	117	182	110	1.046	1.156	3.880	105
75	5	80	11	17	22	39	11	102	113	588	106
353	12	365	24	17	57	74	24	579	603	2.567	107
349	15	364	45	59	87	146	61	590	651	2.174	108
59	1	60	5	10	20	30	11	52	63	261	109
24	2	26	1	1	12	13	6	25	31	236	110
86	3	89	9	5	6	11	11	76	87	309	111
11	—	11	1	1	4	5	4	21	25	98	112
191	5	196	28	28	39	67	16	223	239	1.214	113
180	8	188	29	39	36	75	31	227	258	1.224	114
171	2	173	18	21	37	58	31	133	164	989	115
480	13	493	58	46	76	122	48	427	475	3.064	116
83	1	84	6	7	13	20	7	111	118	800	117
1.136	33	1.169	96	167	254	421	188	2.038	2.226	6.909	118
284	2	286	27	18	56	74	31	267	298	1.674	119
149	4	153	20	16	25	41	18	174	192	771	120
724	29	753	96	37	149	186	175	1.239	1.414	4.566	121
47	1	48	8	2	6	8	6	38	44	265	122
694	11	705	49	50	142	192	64	858	922	3.991	123
63	1	64	4	3	21	24	8	58	66	269	124
137	5	142	23	20	38	58	63	188	251	1.043	125
1.289	25	1.314	236	189	255	444	190	2.065	2.255	5.920	126

## segue TAV. 8 — Popolazione residente attiva in condizione professionale,

C —

Codice dei Comuni	COMUNI	AGRICOL- TURA RAMO 0	INDUSTRIE						
			RAMO 1			RAMO 2	RAMO 3	RAMO 4	RAMO 5
			1. A	1. B	TOTALE				
127	LODI VECCHIO	16	8	11	19	47	164	157	8
128	MACCASTORNA	1	—	—	—	—	—	2	—
129	MACHERIO	5	—	3	3	43	131	356	9
130	MAGENTA	25	8	15	23	419	581	653	54
131	MAGNAGO	13	—	2	2	20	77	761	2
132	MAIRAGO	11	2	2	4	9	19	13	—
133	MALEO	14	10	2	12	24	26	94	3
134	MARCALLO CON CASONE	5	2	4	6	73	128	235	7
135	MARUDO	1	—	—	—	5	27	16	1
136	MASATE	1	—	1	1	26	77	63	3
137	MASSALENGO	4	2	4	6	14	50	76	4
138	MEDA	5	1	8	9	83	135	1.206	35
139	MEDIGLIA	42	2	5	7	38	131	215	7
140	MELEGNANO	28	18	29	47	184	468	324	51
141	MELETI	13	—	—	—	1	1	11	—
142	MELZO	24	7	17	24	155	352	770	24
143	MERLINO	8	—	—	—	10	11	26	2
144	MESERO	15	—	2	2	37	54	191	11
145	MEZZAGO	3	—	—	—	28	78	152	2
146	MILANO	1.240	680	1.038	1.718	13.486	21.093	25.527	2.983
147	MISINTO	3	—	1	1	23	72	219	8
148	MONTANASO LOMBARDO	7	3	3	6	9	28	27	4
149	MONZA	58	36	59	95	651	2.918	3.449	155
150	MORIMONDO	5	—	—	—	13	22	26	—
151	MOTTA VISCONTI	13	1	3	4	18	51	377	10
152	MUGGIO'	9	—	6	6	219	603	744	21
153	MULAZZANO	18	2	2	4	38	62	84	8
154	NERVIANO	16	1	9	10	147	391	921	90
155	NOSATE	—	—	—	—	—	6	75	1
156	NOVA MILANESE	46	3	7	10	200	605	740	59
157	NOVATE MILANESE	29	7	35	42	216	575	640	67
158	NOVIGLIO	17	—	—	—	7	49	53	1
159	OPERA	12	11	9	20	134	270	394	35
160	ORIO LITTA	8	2	—	2	3	14	73	4
161	ORNAGO	2	—	2	2	19	120	71	1
162	OSPEDALETTO LODIGIANO	3	1	—	1	10	18	56	1
163	OSSAGO LODIGIANO	4	—	6	6	1	12	34	3
164	OSSONA	3	—	4	4	25	185	220	3
165	OZZERO	13	—	1	1	15	32	42	4
166	PADERNO DUGNANO	35	9	22	31	512	1.462	1.024	83
167	PANTIGLIATE	4	5	—	5	38	122	156	13
168	PARABIAGO	9	4	5	9	72	442	1.593	44
169	PAULLO	6	4	6	10	74	194	391	9
170	PERO	17	8	8	16	139	417	398	30
171	PESCHIERA BORROMEO	30	15	4	19	106	323	383	15
172	PESSANO CON BORNAGO	4	2	3	5	23	224	170	13
173	PIEVE EMANUELE	10	6	7	13	53	147	244	11
174	PIEVE FISSIRAGA	16	—	—	—	2	26	19	1
175	PIOLTELLO	29	9	25	34	312	672	734	64
176	POGLIANO MILANESE	11	1	4	5	66	204	247	21
177	POZZO D'ADDA	4	—	—	—	21	112	81	10
178	POZZUOLO MARTESANA	23	1	8	9	46	95	317	11
179	PREGNANA MILANESE	6	1	6	7	54	174	183	19
180	RENATE	—	—	—	—	60	135	85	2
181	RESCALDINA	9	1	4	5	81	228	883	9
182	RHO	28	43	28	71	495	1.073	1.606	132
183	ROBECCHETTO CON INDUNO	13	—	—	—	9	15	472	8
184	ROBECCO SUL NAVIGLIO	13	—	2	2	56	213	202	4
185	RODANO	8	2	—	2	39	56	74	3
186	RONCELLO	2	—	—	—	53	73	54	6
187	RONCO BRIANTINO	3	1	—	1	13	37	127	2
188	ROSATE	15	1	—	1	44	61	164	5
189	ROZZANO	30	12	24	36	229	720	954	76



## per sesso e ramo di attività economica

## FEMMINE

COMMERCIO RAMO 6			TRASPORTI E COMU- NICAZIONI RAMO 7	CREDITO E ASSICURAZIONE, SERVIZI ALLE IMPRESE, NOLEGGIO RAMO 8			PUBBLICA AMMINISTRAZIONE; SERVIZI PUBBLICI E PRIVATI RAMO 9			TOTALE	Codice dei Comuni
6. A	6. B	TOTALE		8. A	8. B	TOTALE	9. A	9. B	TOTALE		
144	6	150	22	14	37	51	16	127	143	777	127
2	—	2	—	—	—	—	1	1	2	7	128
153	7	160	12	18	25	43	14	147	161	923	129
683	50	733	68	49	111	160	81	963	1.044	3.760	130
99	2	101	21	7	18	25	13	150	163	1.185	131
28	1	29	3	4	2	6	1	36	37	131	132
73	3	76	12	7	11	18	7	102	109	388	133
102	6	108	16	17	21	38	10	181	191	807	134
19	1	20	4	—	10	10	—	8	8	92	135
39	1	40	7	6	7	13	3	42	45	276	136
71	1	72	8	9	16	25	11	60	71	330	137
374	6	380	39	54	87	141	60	466	526	2.559	138
294	7	301	19	11	20	31	18	181	199	990	139
477	15	492	66	93	123	216	66	820	886	2.762	140
11	—	11	—	—	—	—	5	9	14	51	141
468	10	478	69	47	75	122	87	656	743	2.761	142
15	1	16	2	1	2	3	2	21	23	101	143
59	3	62	12	4	17	21	8	80	88	493	144
40	3	43	8	3	5	8	4	48	52	374	145
50.503	785	51.288	9.121	10.203	17.422	27.625	8.930	82.873	91.803	245.884	146
56	2	58	5	3	13	16	12	58	70	475	147
47	2	49	5	8	4	12	8	51	59	206	148
3.029	58	3.087	363	477	814	1.291	438	6.097	6.535	18.602	149
21	—	21	2	1	2	3	7	18	25	117	150
131	2	133	6	23	22	45	28	147	175	832	151
480	10	490	42	40	110	150	54	542	596	2.880	152
68	3	71	9	4	6	10	3	77	80	384	153
313	14	327	38	32	62	94	47	504	551	2.585	154
5	—	5	—	—	1	1	1	6	7	95	155
471	35	506	64	37	75	112	73	565	638	2.980	156
598	17	615	110	140	217	357	92	760	852	3.503	157
32	1	33	4	3	8	11	15	26	41	216	158
401	8	409	57	96	116	212	95	424	519	2.062	159
41	1	42	6	4	14	18	8	37	45	215	160
41	1	42	7	—	10	10	3	94	97	371	161
31	—	31	10	1	4	5	6	32	38	173	162
21	—	21	2	1	3	4	5	21	26	113	163
74	5	79	19	6	13	19	1	70	71	628	164
41	1	42	3	2	6	8	4	40	44	204	165
1.100	21	1.121	142	129	255	384	120	1.185	1.305	6.099	166
160	4	164	24	13	21	34	14	107	121	681	167
396	7	403	46	45	78	123	88	592	680	3.421	168
231	8	239	42	28	37	65	38	209	247	1.277	169
352	16	368	55	18	43	61	34	335	369	1.870	170
607	6	613	117	49	98	147	82	468	550	2.303	171
87	4	91	20	10	26	36	15	122	137	723	172
262	7	269	107	20	41	61	100	388	488	1.403	173
16	1	17	—	2	1	3	2	17	19	103	174
912	37	949	152	64	182	246	131	931	1.062	4.254	175
197	6	203	22	23	36	59	30	188	218	1.056	176
49	4	53	1	5	9	14	11	52	63	359	177
147	3	150	15	18	28	46	20	150	170	882	178
159	4	163	23	16	65	81	25	146	171	881	179
63	3	66	4	2	11	13	10	93	103	468	180
206	5	211	22	15	31	46	42	236	278	1.772	181
1.433	37	1.470	236	156	329	485	191	2.113	2.304	7.900	182
64	3	67	3	3	5	8	16	54	70	665	183
97	1	98	5	10	20	30	9	93	102	725	184
83	4	87	17	8	10	18	7	98	105	409	185
42	2	44	4	3	7	10	1	45	46	292	186
29	1	30	2	2	6	8	5	30	35	258	187
78	2	80	12	12	26	38	11	78	89	509	188
1.219	57	1.276	351	83	182	265	354	1.091	1.445	5.382	189

## segue TAV. 8 — Popolazione residente attiva in condizione professionale,

C —

Codice dei Comuni	COMUNI	AGRICOL- TURA RAMO 0	INDUSTRIE						
			RAMO 1			RAMO 2	RAMO 3	RAMO 4	RAMO 5
			1. A	1. B	TOTALE				
190	SALERANO SUL LAMBRO	3	3	1	4	26	43	30	2
191	SAN COLOMBANO AL LAMBRO	17	5	8	13	27	76	145	13
192	SAN DONATO MILANESE	20	133	111	244	250	465	417	92
193	SAN FIORANO	12	2	2	4	14	8	36	6
194	SAN GIORGIO SU LEGNANO	4	—	3	3	15	221	354	8
195	SAN GIULIANO MILANESE	47	30	21	51	341	785	857	70
196	SAN MARTINO IN STRADA	15	1	1	2	14	50	56	4
197	SAN ROCCO AL PORTO	12	14	2	16	8	32	125	7
198	SANT'ANGELO LODIGIANO	41	9	—	9	46	190	257	38
199	SANTO STEFANO LODIGIANO	9	5	1	6	8	25	42	1
200	SANTO STEFANO TICINO	6	1	—	1	11	128	148	6
201	SAN VITTORE OLONA	6	5	3	8	28	105	412	14
202	SAN ZENONE AL LAMBRO	12	2	—	2	16	39	32	3
203	SECUGNAGO	4	4	2	6	17	22	44	2
204	SEDRIANO	30	—	4	4	75	541	174	16
205	SEGRATE	25	16	16	32	255	544	532	39
206	SENAGO	17	10	7	17	219	399	547	36
207	SENNA LODIGIANA	15	1	—	1	1	9	82	5
208	SEREGNO	32	2	13	15	192	450	1.461	61
209	SESTO SAN GIOVANNI	49	33	73	106	1.179	3.426	1.763	171
210	SETTALA	18	2	2	4	54	69	276	14
211	SETTIMO MILANESE	5	4	15	19	134	532	294	24
212	SEVESO	8	2	8	10	161	227	794	37
213	SOLARO	4	—	2	2	105	304	278	21
214	SOMAGLIA	17	2	—	2	16	36	81	8
215	SORDIO	3	—	1	1	18	30	26	7
216	SOVICO	9	—	—	—	29	183	416	6
217	SULBIATE	2	—	—	—	20	66	110	8
240	TAVAZZANO CON VILLAVESCO	10	8	4	12	16	66	63	1
218	TERRANOVA DEI PASSERINI	11	1	1	2	8	8	22	—
219	TREZZANO ROSA	2	—	1	1	7	86	49	6
220	TREZZANO SUL NAVIGLIO	20	3	15	18	302	498	492	60
221	TREZZO SULL'ADDA	9	3	9	12	137	332	338	17
222	TRIBIANO	10	1	—	1	6	43	69	2
223	TRIUGGIO	3	—	1	1	21	110	516	3
224	TRUCCAZZANO	19	1	3	4	42	68	95	7
225	TURANO LODIGIANO	11	7	2	9	6	16	32	4
226	TURBIGO	8	—	11	11	17	39	642	7
227	USMATE VELATE	6	1	2	3	200	100	190	16
228	VALERA FRATTA	10	—	—	—	14	11	31	3
249	VANZAGHELLO	7	—	1	1	8	50	443	4
229	VANZAGO	6	2	11	13	38	170	181	12
230	VAPRIO D'ADDA	6	3	4	7	59	180	207	10
231	VAREDO	6	—	6	6	306	247	388	20
232	VEDANO AL LAMBRO	2	—	4	4	33	113	199	7
233	VEDUGGIO CON COLZANO	1	—	—	—	2	238	125	4
234	VERANO BRIANZA	2	—	3	3	15	124	505	7
235	VERMEZZO	2	—	1	1	12	27	55	—
236	VERNATE	10	2	3	5	8	48	70	2
237	VIGNATE	10	2	6	8	48	156	131	10
248	VILLA CORTESE	2	—	1	1	12	116	450	6
238	VILLANOVA DEL SILLARO	16	3	1	4	3	17	14	—
239	VILLASANTA	14	6	4	10	24	239	410	8
241	VIMERCATE	9	9	15	24	84	901	670	34
242	VIMODRONE	15	4	16	20	133	366	395	40
243	VITTUONE	7	—	7	7	72	407	132	12
244	VIZZOLO PREDABISSI	5	1	1	2	13	29	39	4
245	ZELO BUON PERSICO	22	1	—	1	17	87	141	14
246	ZELO SURREGIONE	3	—	1	1	—	5	21	—
247	ZIBIDO SAN GIACOMO	12	—	1	1	45	115	106	6
	<b>TOTALE PROVINCIA</b>	<b>4.543</b>	<b>1.715</b>	<b>2.629</b>	<b>4.344</b>	<b>35.234</b>	<b>82.992</b>	<b>109.137</b>	<b>7.587</b>

## per sesso e ramo di attività economica

## FEMMINE

COMMERCIO RAMO 6			TRASPORTI E COMU- NICAZIONI RAMO 7	CREDITO E ASSICURAZIONE, SERVIZI ALLE IMPRESE, NOLEGGIO RAMO 8			PUBBLICA AMMINISTRAZIONE; SERVIZI PUBBLICI E PRIVATI RAMO 9			TOTALE	Codice dei Comuni
6. A	6. B	TOTALE		8. A	8. B	TOTALE	9. A	9. B	TOTALE		
53	2	55	5	5	10	15	4	41	45	228	190
190	6	196	13	17	45	62	27	196	223	785	191
768	24	792	146	114	217	331	179	1.617	1.796	4.553	192
27	1	28	11	1	3	4	3	52	55	178	193
121	4	125	16	16	21	37	11	124	135	918	194
964	35	999	173	74	199	273	150	1.063	1.213	4.809	195
58	2	60	6	19	9	28	8	76	84	319	196
64	4	68	14	2	3	5	5	77	82	369	197
270	14	284	54	42	42	84	33	356	389	1.392	198
45	—	45	3	2	6	8	3	44	47	194	199
61	1	62	16	9	15	24	10	80	90	492	200
186	14	200	20	24	26	50	25	223	248	1.091	201
55	—	55	7	9	14	23	5	48	53	242	202
28	1	29	8	4	10	14	8	34	42	188	203
196	2	198	19	21	36	57	44	219	263	1.377	204
865	17	882	246	133	263	396	137	1.335	1.472	4.423	205
487	26	513	56	37	90	127	51	651	702	2.633	206
44	3	47	5	3	7	10	8	54	62	237	207
1.063	50	1.113	96	108	169	277	71	1.128	1.199	4.896	208
2.872	54	2.926	431	437	819	1.256	404	3.723	4.127	15.434	209
117	2	119	13	5	13	18	10	77	87	672	210
294	8	302	33	49	74	123	49	381	430	1.896	211
399	8	407	47	43	137	180	57	477	534	2.405	212
204	5	209	8	12	36	48	21	298	319	1.298	213
80	3	83	3	4	4	8	11	57	68	322	214
54	2	56	1	2	10	12	5	42	47	201	215
103	13	116	11	9	24	33	20	151	171	974	216
37	2	39	3	3	7	10	2	58	60	318	217
102	3	105	14	6	19	25	9	96	105	417	240
6	—	6	1	—	1	1	2	18	20	79	218
40	2	42	1	3	7	10	2	41	43	247	219
629	28	657	58	71	141	212	112	537	649	2.966	220
240	6	246	31	22	50	72	43	296	339	1.533	221
18	—	18	3	1	3	4	6	21	27	183	222
113	4	117	7	11	22	33	12	151	163	974	223
94	4	98	7	10	19	29	9	87	96	465	224
27	2	29	4	5	4	9	4	25	29	149	225
140	2	142	18	5	19	24	24	156	180	1.088	226
114	5	119	11	12	20	32	12	166	178	855	227
7	—	7	4	—	3	3	—	11	11	94	228
80	1	81	14	7	14	21	10	105	115	744	249
129	1	130	23	16	36	52	24	136	160	785	229
129	4	133	14	18	21	39	22	207	229	884	230
373	7	380	22	43	79	122	37	322	359	1.856	231
150	4	154	16	24	41	65	11	300	311	904	232
80	1	81	8	3	6	9	14	92	106	574	233
190	9	199	14	18	23	41	25	182	207	1.117	234
31	3	34	4	3	7	10	10	43	53	198	235
40	3	43	3	8	19	27	9	43	52	268	236
152	5	157	15	9	34	43	29	153	182	760	237
77	1	78	11	10	12	22	6	103	109	807	248
17	1	18	3	1	3	4	—	24	24	103	238
238	5	243	17	34	60	94	43	289	332	1.391	239
499	16	515	55	68	103	171	55	981	1.036	3.499	241
405	17	422	75	59	130	189	92	514	606	2.261	242
149	3	152	25	18	30	48	26	171	197	1.059	243
60	1	61	3	1	10	11	5	109	114	281	244
90	3	93	13	12	14	26	16	63	79	493	245
9	—	9	1	—	—	—	—	7	7	47	246
77	3	80	19	3	13	16	19	67	86	486	247
<b>112.829</b>	<b>2.675</b>	<b>115.504</b>	<b>17.698</b>	<b>17.416</b>	<b>30.996</b>	<b>48.412</b>	<b>18.481</b>	<b>164.594</b>	<b>183.075</b>	<b>608.526</b>	

**TAV. 9 - Popolazione residente attiva in condizione professionale, per sesso, settore di attività economica e posizione nella professione****A — TOTALE**

Codice dei Comuni	COMUNI	POSIZIONE NELLA PROFESSIONE									
		IMPRENDITORI E LIBERI PROFESSIONISTI		LAVORATORI IN PROPRIO		COADIUVANTI		DIRIGENTI E IMPIEGATI		LAVORATORI DIPENDENTI	
		MF	M	MF	M	MF	M	MF	M	MF	M
001	ABBADIA CERRETO	—	—	31	28	24	6	18	5	60	45
002	ABBIATEGRASSO	319	284	1.318	1.016	305	138	3.273	1.679	5.868	4.004
003	AGRATE BRIANZA	106	96	496	425	84	39	1.460	779	2.440	1.548
004	AICURZIO	13	9	61	48	3	1	194	103	404	295
005	ALBAIRATE	23	21	157	135	18	9	317	157	693	492
006	ALBIATE	48	43	249	204	55	20	554	298	947	644
007	ARCONATE	37	29	191	146	45	17	418	224	1.280	808
008	ARCORE	138	122	515	401	110	45	2.084	1.159	3.221	2.193
009	ARESE	374	330	526	418	114	47	3.481	2.081	2.142	1.442
010	ARLUNO	64	54	410	328	88	35	1.184	564	2.030	1.398
011	ASSAGO	59	49	179	154	34	14	458	223	441	294
012	BAREGGIO	100	87	608	472	82	32	1.673	833	2.770	1.946
013	BARLASSINA	83	73	366	318	69	35	687	348	1.087	780
014	BASIANO	19	16	100	82	11	6	253	140	513	327
015	BASIGLIO	35	28	30	25	9	5	206	123	103	72
016	BELLINZAGO LOMBARDO	24	19	137	109	22	6	419	210	570	438
017	BELLUSCO	43	41	276	233	37	12	709	378	1.335	891
018	BERNAREGGIO	80	71	281	246	35	19	840	420	1.294	918
019	BERNATE TICINO	35	32	123	94	22	11	210	102	760	479
020	BERTONICO	6	4	60	52	9	4	93	48	255	214
021	BESANA IN BRIANZA	147	132	529	432	102	52	1.369	733	2.621	1.807
022	BESATE	11	10	113	78	22	7	140	75	390	259
023	BIASSONO	119	102	441	362	73	29	1.125	579	1.914	1.330
024	BINASCO	70	61	290	219	69	30	773	418	1.247	856
025	BOFFALORA D'ADDA	11	11	61	45	8	5	64	36	177	148
026	BOFFALORA SOPRA TICINO	41	36	255	170	63	37	393	177	985	655
027	BOLLATE	243	212	1.626	1.316	261	131	5.618	2.833	11.451	7.508
028	BORGHETTO LODIGIANO	29	28	227	194	85	29	296	147	781	575
029	BORGO SAN GIOVANNI	4	2	84	75	14	7	88	41	352	233
030	BOVISIO-MASCIAGO	166	153	804	682	136	73	1.357	547	2.241	1.653
031	BREMBIO	10	10	126	107	49	20	198	99	578	477
032	BRESSO	435	375	1.239	978	211	82	5.981	3.374	6.004	4.156
033	BRIOSCO	53	48	270	217	63	24	440	226	1.284	883
034	BRUGHERIO	410	341	1.086	862	237	109	4.098	2.139	6.401	4.548
035	BUBBIANO	8	8	40	28	8	1	91	50	151	108
036	BUCCINASCO	177	140	770	630	141	55	2.300	1.194	2.979	2.010
037	BURAGO DI MOLGORA	66	58	197	164	36	15	637	359	736	471
038	BUSCATE	38	32	253	190	43	15	403	194	1.186	763
039	BUSNAGO	34	29	152	114	44	15	351	182	803	532
040	BUSSERO	95	81	112	87	30	11	754	383	1.035	719
041	BUSTO GAROLFO	72	61	496	379	117	58	1.065	522	3.193	2.118
042	CALVIGNASCO	3	3	29	22	5	2	36	15	91	69
043	CAMAIRAGO	2	2	36	33	5	2	22	12	141	121
044	CAMBIAGO	25	21	176	137	24	8	380	201	834	559
045	CAMPARADA	20	18	40	33	6	4	88	44	293	215
046	CANEGRATE	71	58	433	343	98	41	1.230	709	3.256	2.117
047	CAPONAGO	13	12	127	110	36	17	341	154	858	550
048	CARATE BRIANZA	210	191	742	607	157	72	1.807	976	3.125	2.237
049	CARNATE	56	42	167	128	34	17	991	579	1.272	898
050	CARPIANO	4	3	80	65	21	9	121	65	343	257
051	CARUGATE	84	66	464	387	73	32	1.266	594	2.442	1.746
052	CASALETTO LODIGIANO	9	9	62	48	20	9	148	68	300	228
053	CASALMAIOCCO	15	14	80	69	10	7	151	73	278	198
054	CASALPUSTERLENGO	132	120	607	474	126	42	1.736	966	2.778	2.098
055	CASARILE	20	16	87	67	19	9	191	89	525	357
056	CASELLE LANDI	9	9	196	171	21	9	108	49	361	286
057	CASELLE LURANI	2	2	68	58	20	8	98	45	269	193
058	CASOREZZO	51	45	178	137	36	12	494	260	1.025	633
059	CASSANO D'ADDA	147	129	673	508	149	60	2.082	1.146	3.143	2.238
060	CASSINA DE'PECCHI	169	135	450	347	104	41	2.633	1.445	1.922	1.371
061	CASSINETTA DI LUGAGNANO	10	10	64	49	9	5	88	43	320	220
062	CASTANO PRIMO	146	123	541	395	129	48	911	479	2.318	1.480
063	CASTELNUOVO BOCCA D'ADDA	9	9	161	128	21	8	110	55	342	262

segue TAV. 9 — Popolazione residente attiva in condizione professionale, per sesso,  
settore di attività economica e posizione nella professione

## A — TOTALE

Codice dei Comuni	COMUNI	POSIZIONE NELLA PROFESSIONE									
		IMPRENDITORI E LIBERI PROFESSIONISTI		LAVORATORI IN PROPRIO		COADIUVANTI		DIRIGENTI E IMPIEGATI		LAVORATORI DIPENDENTI	
		MF	M	MF	M	MF	M	MF	M	MF	M
064	CASTIGLIONE D'ADDA	41	37	199	155	33	18	339	202	981	801
065	CASTIRAGA VIDARDO	11	10	76	61	24	8	106	53	233	153
066	CAVACURTA	3	3	41	37	7	1	52	30	175	125
067	CAVENAGO D'ADDA	16	15	160	137	32	14	107	54	372	301
068	CAVENAGO DI BRIANZA	40	37	139	118	14	3	665	346	1.197	752
069	CERIANO LAGHETTO	33	30	213	164	30	12	529	261	1.193	847
070	CERNUSCO SUL NAVIGLIO	260	218	1.073	855	207	84	3.890	2.059	5.141	3.603
071	CERRO AL LAMBRO	16	15	91	77	22	8	273	141	370	282
072	CERRO MAGGIORE	142	125	570	437	131	57	1.483	731	3.823	2.505
073	CERVIGNANO D'ADDA	1	1	46	32	15	13	87	40	204	153
074	CESANO BOSCONI	225	184	1.107	917	202	82	3.772	1.949	5.678	3.770
075	CESANO MADERNO	279	241	1.928	1.678	338	178	3.156	1.363	7.639	5.642
076	CESATE	54	45	312	247	57	23	1.054	523	1.983	1.425
077	CINISELLO BALSAMO	649	558	2.960	2.307	584	222	11.697	5.790	20.046	13.884
078	CISLIANO	46	40	181	142	30	11	373	181	510	381
079	CODOGNO	179	153	654	498	153	45	2.058	1.111	2.833	2.069
080	COGLIATE	46	41	246	191	28	13	693	348	1.656	1.189
081	COLOGNO MONZESE	470	410	2.104	1.653	384	162	6.902	3.489	12.880	9.088
082	COLTURANO	9	8	60	49	17	8	80	41	254	188
083	COMAZZO	5	4	54	41	16	11	89	39	296	199
084	CONCOREZZO	158	136	537	429	124	51	1.725	953	2.649	1.825
085	CORBETTA	112	99	619	472	102	32	1.483	741	2.975	2.034
086	CORMANO	137	120	846	665	183	68	2.743	1.458	4.469	3.045
087	CORNAREDO	145	134	726	573	113	47	2.240	1.134	3.756	2.584
088	CORNATE D'ADDA	56	43	382	311	62	30	714	365	1.955	1.389
089	CORNEGLIANO LAUDENSE	18	17	102	84	28	13	174	91	302	225
090	CORNO GIOVINE	11	9	93	73	18	5	88	50	291	220
091	CORNOVECCHIO	—	—	33	26	3	—	9	6	67	57
092	CORREZZANA	12	11	66	56	8	2	147	81	310	221
093	CORSICO	385	322	1.677	1.331	344	134	6.366	3.282	9.961	6.717
094	CORTE PALASIO	7	6	104	87	28	17	61	26	288	226
095	CRESPIATICA	10	8	118	103	13	6	101	36	321	230
096	CUGGIONO	81	70	315	234	68	25	877	446	1.644	1.108
097	CUSAGO	37	29	135	110	21	13	245	129	325	238
098	CUSANO MILANINO	337	283	1.029	791	222	102	3.551	1.879	4.202	2.951
099	DAIRAGO	52	42	182	135	41	24	386	182	1.177	736
100	DESIO	454	413	1.622	1.323	297	140	4.012	2.034	7.323	5.099
101	DRESANO	46	34	98	73	16	5	349	209	399	278
102	FOMBIO	4	4	65	52	13	6	104	66	424	315
103	GAGGIANO	73	60	342	266	65	22	935	454	1.722	1.208
104	GALGAGNANO	3	2	19	11	8	2	24	14	99	76
105	GARBAGNATE MILANESE	197	162	763	595	131	60	3.154	1.646	6.386	4.288
106	GESSATE	33	28	184	150	39	15	468	231	959	671
107	GIUSSANO	282	258	1.304	1.152	245	142	1.778	856	4.722	3.356
108	GORGONZOLA	164	147	601	460	143	58	2.327	1.251	3.029	2.174
109	GRAFFIGNANA	17	15	147	123	36	17	223	99	493	401
110	GREZZAGO	9	7	48	34	10	5	144	64	415	280
111	GUARDAMIGLIO	17	14	188	149	32	12	283	148	515	403
112	GUDO VISCONTI	5	5	60	47	10	5	77	37	120	80
113	INVERUNO	79	70	323	250	58	30	902	393	1.940	1.345
114	INZAGO	95	79	398	321	79	35	1.117	525	1.759	1.264
115	LACCHIARELLA	51	43	305	216	66	29	718	343	1.550	1.070
116	LAINATE	195	173	687	533	141	59	2.316	1.254	5.036	3.292
117	LAZZATE	34	31	362	286	36	14	406	207	1.503	1.003
118	LEGNANO	874	759	1.657	1.248	395	144	7.816	4.532	9.040	6.190
119	LENTATE SUL SEVESO	156	137	989	870	147	66	1.103	492	2.964	2.120
120	LESMO	111	97	253	196	33	18	742	401	1.066	722
121	LIMBIATE	199	173	1.243	991	166	90	2.934	1.368	9.257	6.611
122	LISCATE	9	8	89	74	22	15	162	75	448	293
123	LISSONE	429	380	2.325	2.011	382	223	3.095	1.447	6.217	4.396
124	LIVRAGA	23	20	157	132	41	19	242	117	513	419
125	LOCATE DI TRIULZI	43	37	281	227	56	20	712	353	1.782	1.194
126	LODI	570	508	1.914	1.423	418	160	6.899	3.739	6.972	5.023

segue TAV. 9 — Popolazione residente attiva in condizione professionale, per sesso,  
settore di attività economica e posizione nella professione

## A — TOTALE

Codice dei Comuni	COMUNI	POSIZIONE NELLA PROFESSIONE									
		IMPRENDITORI E LIBERI PROFESSIONISTI		LAVORATORI IN PROPRIO		COADIUVANTI		DIRIGENTI E IMPIEGATI		LAVORATORI DIPENDENTI	
		MF	M	MF	M	MF	M	MF	M	MF	M
127	LODI VECCHIO	46	35	250	190	72	34	562	249	1.442	1.087
128	MACCASTORNA	—	—	11	10	2	1	5	2	18	16
129	MACHERIO	71	61	398	340	61	32	638	326	1.581	1.067
130	MAGENTA	259	225	1.096	806	215	102	3.163	1.563	5.457	3.734
131	MAGNAGO	79	69	423	322	61	21	640	331	1.857	1.132
132	MAIRAGO	2	—	79	68	28	11	103	41	211	172
133	MALEO	30	26	176	133	40	20	286	152	759	572
134	MARCALLO CON CASONE	37	33	238	181	29	10	594	278	1.218	807
135	MARUDO	2	2	52	48	2	1	67	26	207	161
136	MASATE	13	9	75	61	14	3	231	112	396	268
137	MASSALENGO	20	19	133	116	7	6	283	121	671	522
138	MEDA	332	303	1.899	1.736	267	156	2.040	901	3.924	2.807
139	MEDIGLIA	44	36	337	279	99	41	585	284	1.737	1.172
140	MELEGNANO	181	155	735	541	159	58	2.767	1.453	3.671	2.544
141	MELETI	4	4	54	43	16	5	27	18	100	80
142	MELZO	165	141	687	497	137	50	2.626	1.345	4.038	2.859
143	MERLINO	4	4	53	44	12	6	65	28	202	153
144	MESERO	18	13	114	86	18	10	293	133	851	559
145	MEZZAGO	22	18	116	92	21	13	265	141	745	531
146	MILANO	43.534	35.590	64.258	49.193	11.900	4.681	314.254	170.543	222.679	150.734
147	MISINTO	23	20	157	131	27	11	326	165	911	642
148	MONTANASO LOMBARDO	23	22	78	60	21	13	244	130	269	204
149	MONZA	2.534	2.235	4.720	3.629	909	393	22.066	12.328	20.466	13.508
150	MORIMONDO	1	1	96	89	16	7	56	20	239	174
151	MOTTA VISCONTI	65	62	353	280	59	33	616	304	1.178	760
152	MUGGIO'	178	147	1.021	836	205	91	2.085	1.045	4.719	3.209
153	MULAZZANO	20	18	191	156	40	18	291	140	737	563
154	NERVIANO	184	164	596	474	139	63	2.018	1.014	3.978	2.615
155	NOSATE	5	3	36	27	6	3	32	15	185	121
156	NOVA MILANESE	191	160	813	658	158	81	2.051	1.031	5.499	3.802
157	NOVATE MILANESE	187	153	977	787	176	76	3.973	1.961	3.939	2.772
158	NOVIGLIO	9	8	97	89	30	6	122	51	358	246
159	OPERA	219	183	617	490	101	41	2.449	1.268	2.050	1.392
160	ORIO LITTA	11	10	136	114	36	18	150	69	383	290
161	ORNAGO	16	15	117	96	17	7	244	116	622	411
162	OSPEDALETTO LODIGIANO	10	10	83	64	16	7	112	58	334	243
163	OSSAGO LODIGIANO	4	4	58	47	10	3	80	43	248	190
164	OSSONA	29	24	133	104	31	16	428	199	933	583
165	OZZERO	6	6	95	76	50	22	134	65	308	220
166	PADERNO DUGNANO	358	309	1.747	1.408	282	139	5.241	2.554	9.745	6.864
167	PANTIGLIATE	39	35	197	152	34	19	560	266	1.060	737
168	PARABIAGO	308	275	945	728	206	91	2.599	1.392	5.328	3.479
169	PAULLO	60	56	375	285	73	27	1.082	536	1.915	1.324
170	PERO	97	85	482	387	82	36	1.364	651	3.089	2.085
171	PESCHIERA BORROMEO	263	214	582	468	125	40	2.716	1.461	2.563	1.763
172	PESSANO CON BORNAGO	28	24	222	183	41	14	482	222	1.249	856
173	PIEVE EMANUELE	52	43	298	229	60	21	1.675	971	1.819	1.237
174	PIEVE FISSIRAGA	10	9	52	44	28	12	52	28	196	142
175	PIOLTELLO	207	171	1.238	966	219	84	3.670	1.971	7.578	5.466
176	POGLIANO MILANESE	56	48	260	205	43	19	899	460	1.710	1.180
177	POZZO D'ADDA	13	12	106	88	18	8	286	145	598	409
178	POZZUOLO MARTESANA	46	36	274	220	63	23	667	337	1.387	939
179	PREGNANA MILANESE	45	41	216	172	24	14	808	410	1.357	932
180	RENATE	43	38	177	148	38	18	374	204	780	536
181	RESCALDINA	110	99	390	304	91	35	1.259	662	3.133	2.111
182	RHO	535	462	1.986	1.492	393	153	7.927	4.183	10.885	7.536
183	ROBECCHETTO CON INDUNO	42	38	288	223	48	18	251	113	1.077	649
184	ROBECCO SUL NAVIGLIO	32	27	281	218	58	26	432	219	1.238	826
185	RODANO	32	28	134	105	43	18	482	267	433	297
186	RONCELLO	14	13	61	55	7	4	167	67	481	299
187	RONCO BRIANTINO	19	18	79	62	9	3	180	98	471	319
188	ROSATE	35	32	212	172	47	13	429	206	661	452
189	ROZZANO	241	201	1.538	1.297	295	127	4.371	2.315	9.642	6.765

segue TAV. 9 — Popolazione residente attiva in condizione professionale, per sesso,  
settore di attività economica e posizione nella professione

## A — TOTALE

Codice dei Comuni	COMUNI	POSIZIONE NELLA PROFESSIONE									
		IMPRENDITORI E LIBERI PROFESSIONISTI		LAVORATORI IN PROPRIO		COADIUVANTI		DIRIGENTI E IMPIEGATI		LAVORATORI DIPENDENTI	
		MF	M	MF	M	MF	M	MF	M	MF	M
190	SALERANO SUL LAMBRO	4	2	73	58	15	5	175	72	405	307
191	SAN COLOMBANO AL LAMBRO	62	55	415	349	85	25	771	419	1.194	894
192	SAN DONATO MILANESE	316	266	943	725	142	63	7.614	4.712	4.562	3.258
193	SAN FIORANO	20	17	96	81	25	13	158	83	290	217
194	SAN GIORGIO SU LEGNANO	39	35	236	185	61	25	720	393	1.543	1.043
195	SAN GIULIANO MILANESE	199	174	1.274	999	270	106	3.989	2.000	7.663	5.307
196	SAN MARTINO IN STRADA	31	20	132	110	36	17	300	165	620	488
197	SAN ROCCO AL PORTO	17	14	206	172	27	9	275	137	704	528
198	SANT'ANGELO LODIGIANO	109	97	849	763	120	60	1.211	590	2.191	1.578
199	SANTO STEFANO LODIGIANO	18	13	137	103	30	14	138	75	383	307
200	SANTO STEFANO TICINO	20	18	116	81	24	11	395	185	808	576
201	SAN VITTORE OLONA	158	142	306	230	83	39	885	466	1.540	1.004
202	SAN ZENONE AL LAMBRO	15	15	96	82	12	5	233	105	365	272
203	SECUGNAGO	9	9	84	63	7	2	169	88	366	285
204	SEDRIANO	61	53	366	282	89	39	1.003	498	2.117	1.387
205	SEGRATE	1.059	848	1.267	986	223	94	6.526	3.881	3.864	2.707
206	SENAGO	101	95	798	641	155	61	1.899	922	4.781	3.382
207	SENNA LODIGIANA	11	10	128	102	51	24	179	102	454	348
208	SEREGNO	857	732	2.372	1.993	488	253	4.247	2.193	7.124	5.021
209	SESTO SAN GIOVANNI	1.041	894	3.535	2.682	724	304	17.009	8.990	19.328	13.333
210	SETTALA	45	38	248	188	51	26	464	248	1.158	794
211	SETTIMO MILANESE	134	113	586	490	111	37	1.815	939	2.539	1.710
212	SEVESO	180	157	1.017	863	177	84	1.918	903	4.013	2.893
213	SOLARO	69	60	345	280	78	34	850	432	2.587	1.825
214	SOMAGLIA	17	16	166	131	37	14	213	117	718	551
215	SORDIO	11	11	68	54	16	7	138	59	389	290
216	SOVICO	82	76	298	244	62	28	751	392	1.546	1.025
217	SULBIATE	15	15	99	80	15	8	225	118	619	434
240	TAVAZZANO CON VILLAVESCO	28	24	130	94	38	19	440	242	804	644
218	TERRANOVA DEI PASSERINI	2	2	31	28	14	3	41	22	196	150
219	TREZZANO ROSA	8	8	71	53	12	3	176	74	377	259
220	TREZZANO SUL NAVIGLIO	441	372	988	794	204	86	3.044	1.593	3.417	2.283
221	TREZZO SULL'ADDA	100	80	404	304	122	53	1.445	768	2.252	1.585
222	TRIBIANO	6	5	62	56	12	2	106	55	306	191
223	TRIUGGIO	60	53	379	315	57	23	666	357	1.610	1.050
224	TRUCCAZZANO	32	27	226	185	61	31	390	176	833	658
225	TURANO LODIGIANO	10	8	70	57	22	10	135	79	321	255
226	TURBIGO	138	114	421	308	103	39	662	338	1.741	1.178
227	USMATE VELATE	95	79	197	154	54	25	701	417	1.490	1.007
228	VALERA FRATTA	2	2	48	40	3	1	64	26	191	145
249	VANZAGHELLO	35	27	275	190	49	26	399	199	1.203	775
229	VANZAGO	25	18	193	148	23	6	763	387	1.193	853
230	VAPRIO D'ADDA	70	60	291	219	65	33	793	419	1.283	887
231	VAREDO	125	115	676	573	135	64	1.593	727	2.715	1.909
232	VEDANO AL LAMBRO	187	164	279	207	55	32	1.220	688	991	737
233	VEDUGGIO CON COLZANO	49	43	173	144	34	13	313	142	1.118	771
234	VERANO BRIANZA	99	91	383	326	64	29	823	424	2.077	1.459
235	VERMEZZO	21	18	94	84	13	5	171	86	299	207
236	VERNATE	12	10	110	91	19	4	211	103	485	361
237	VIGNATE	25	23	217	165	27	13	609	304	1.295	908
248	VILLA CORTESE	42	37	196	150	40	19	507	286	1.476	962
238	VILLANOVA DEL SILLARO	7	5	72	62	27	11	63	27	240	201
239	VILLASANTA	156	144	495	402	103	47	1.469	778	2.049	1.510
241	VIMERCATE	283	250	841	660	182	72	4.097	2.392	4.293	2.823
242	VIMODRONE	128	104	570	463	85	33	2.329	1.155	3.207	2.303
243	VITTUONE	68	58	260	204	55	30	884	444	1.595	1.067
244	VIZZOLO PREDABISSI	27	21	94	73	20	12	206	101	411	270
245	ZELO BUON PERSICO	28	26	180	140	52	23	328	154	875	627
246	ZELO SURREGONE	1	1	33	27	10	4	31	19	99	76
247	ZIBIDO SAN GIACOMO	28	21	225	181	59	31	291	139	767	512
	<b>TOTALE PROVINCIA</b>	<b>71.608</b>	<b>59.850</b>	<b>174.986</b>	<b>137.586</b>	<b>33.465</b>	<b>14.062</b>	<b>646.645</b>	<b>344.426</b>	<b>762.362</b>	<b>524.616</b>

segue TAV. 9 — Popolazione residente attiva in condizione professionale, per sesso,  
settore di attività economica e posizione nella professione

B — AGRICOLTURA, CACCIA, FORESTE E PESCA

Codice dei Comuni	COMUNI	POSIZIONE NELLA PROFESSIONE									
		IMPRENDITORI E LIBERI PROFESSIONISTI		LAVORATORI IN PROPRIO		COADIUVANTI		DIRIGENTI E IMPIEGATI		LAVORATORI DIPENDENTI	
		MF	M	MF	M	MF	M	MF	M	MF	M
001	ABBADIA CERRETO	—	—	19	19	20	5	—	—	16	16
002	ABBIATEGRASSO	3	3	195	171	33	18	13	11	101	94
003	AGRATE BRIANZA	3	2	51	50	4	2	4	3	29	26
004	AICURZIO	—	—	13	12	1	1	1	—	3	3
005	ALBAIRATE	2	2	46	41	3	1	3	3	39	38
006	ALBIATE	—	—	16	15	1	—	—	—	6	6
007	ARCONATE	1	1	31	30	4	—	—	—	10	8
008	ARCORE	5	5	27	22	3	1	—	—	55	51
009	ARESE	1	1	10	9	2	1	1	1	9	6
010	ARLUNO	—	—	39	34	7	2	1	1	24	20
011	ASSAGO	—	—	15	15	3	2	2	1	4	4
012	BAREGGIO	2	2	42	37	3	2	3	3	27	24
013	BARLASSINA	—	—	11	10	3	2	2	2	3	2
014	BASIANO	—	—	10	9	—	—	1	1	4	3
015	BASIGLIO	—	—	5	5	—	—	4	3	33	29
016	BELLINZAGO LOMBARDO	1	—	56	50	6	4	1	—	32	30
017	BELLUSCO	—	—	26	24	2	1	3	3	5	3
018	BERNAREGGIO	1	1	21	21	2	1	2	2	14	14
019	BERNATE TICINO	—	—	24	24	2	1	1	1	12	9
020	BERTONICO	—	—	32	32	3	2	1	1	73	73
021	BESANA IN BRIANZA	3	3	56	53	9	5	15	6	76	69
022	BESATE	2	2	31	25	13	5	—	—	37	35
023	BIASSONO	6	6	22	21	1	—	3	2	24	23
024	BINASCO	2	2	19	17	5	1	2	2	24	20
025	BOFFALORA D'ADDA	5	5	20	17	4	4	3	3	25	24
026	BOFFALORA SOPRA TICINO	1	1	37	28	13	9	1	1	8	8
027	BOLLATE	1	—	96	76	7	2	10	7	126	73
028	BORGHETTO LODIGIANO	7	7	86	79	35	11	8	7	112	109
029	BORGO SAN GIOVANNI	—	—	20	20	—	—	2	2	59	52
030	BOVISIO-MASCIAGO	—	—	13	12	3	2	2	—	7	7
031	BREMBIO	1	1	42	40	28	16	3	2	72	67
032	BRESSO	13	13	60	53	4	—	10	7	19	12
033	BRIOSCO	—	—	21	17	2	1	1	1	3	3
034	BRUGHERIO	9	8	37	36	5	4	5	3	31	23
035	BUBBIANO	—	—	15	13	6	1	2	1	5	5
036	BUCCINASCO	6	5	44	36	4	1	2	2	41	34
037	BURAGO DI MOLGORA	—	—	9	8	—	—	—	—	4	3
038	BUSCATE	—	—	15	13	2	—	—	—	12	9
039	BUSNAGO	—	—	12	12	3	1	—	—	3	2
040	BUSSERO	2	1	12	11	2	1	2	—	22	12
041	BUSTO GAROLFO	8	6	37	33	19	12	1	1	16	9
042	CALVIGNASCO	1	1	8	6	1	—	1	1	8	8
043	CAMAIRAGO	1	1	15	15	1	1	3	2	56	56
044	CAMBIAGO	—	—	14	12	—	—	—	—	6	5
045	CAMPARADA	—	—	6	6	—	—	1	—	4	2
046	CANEGRATE	—	—	17	14	2	—	3	2	7	4
047	CAPONAGO	—	—	15	14	3	3	—	—	8	4
048	CARATE BRIANZA	3	3	48	42	10	3	3	3	26	17
049	CARNATE	—	—	9	8	—	—	—	—	5	4
050	CARPIANO	—	—	28	26	4	—	4	4	48	46
051	CARUGATE	2	2	31	26	2	1	—	—	14	10
052	CASALETTO LODIGIANO	2	2	17	14	4	1	1	1	24	22
053	CASALMAIOCCO	—	—	23	21	2	1	—	—	20	20
054	CASALPUSTERLENGO	4	3	74	68	15	8	21	14	99	94
055	CASARILE	—	—	26	18	5	1	—	—	10	9
056	CASELLE LANDI	—	—	87	81	7	5	3	3	41	41
057	CASELLE LURANI	—	—	23	22	11	3	1	—	28	26
058	CASOREZZO	1	1	18	17	4	1	4	4	12	7
059	CASSANO D'ADDA	3	3	89	78	18	10	13	11	46	38
060	CASSINA DE' PECCHI	2	2	32	25	4	1	12	6	29	25
061	CASSINETTA DI LUGAGNANO	—	—	16	14	1	1	1	—	8	6
062	CASTANO PRIMO	3	3	39	25	6	3	4	3	17	14
063	CASTELNUOVO BOCCA D'ADDA	3	3	70	65	8	4	2	1	27	27



segue TAV. 9 — Popolazione residente attiva in condizione professionale, per sesso, settore di attività economica e posizione nella professione

B — AGRICOLTURA, CACCIA, FORESTE E PESCA

Codice dei Comuni	COMUNI	POSIZIONE NELLA PROFESSIONE									
		IMPRENDITORI E LIBERI PROFESSIONISTI		LAVORATORI IN PROPRIO		COADIUVANTI		DIRIGENTI E IMPIEGATI		LAVORATORI DIPENDENTI	
		MF	M	MF	M	MF	M	MF	M	MF	M
064	CASTIGLIONE D'ADDA	—	—	30	28	5	4	2	1	40	39
065	CASTIRAGA VIDARDO	3	3	8	6	7	2	—	—	24	22
066	CAVACURTA	1	1	15	14	5	1	1	1	35	35
067	CAVENAGO D'ADDA	2	2	40	34	7	2	3	3	31	31
068	CAVENAGO DI BRIANZA	—	—	13	12	1	—	1	—	14	9
069	CERIANO LAGHETTO	1	1	6	5	4	2	1	1	17	9
070	CERNUSCO SUL NAVIGLIO	4	4	103	93	21	8	11	7	45	33
071	CERRO AL LAMBRO	5	5	22	22	10	3	3	1	25	23
072	CERRO MAGGIORE	1	1	28	22	3	3	1	1	10	9
073	CERVIGNANO D'ADDA	—	—	13	11	10	9	1	1	26	22
074	CESANO BOSCONI	15	14	48	41	5	3	5	4	32	25
075	CESANO MADERNO	1	—	11	10	—	—	3	—	11	9
076	CESATE	1	1	14	12	—	—	4	3	18	13
077	CINISELLO BALSAMO	9	8	67	62	5	—	11	8	109	68
078	CISLIANO	3	3	48	36	4	1	1	1	42	40
079	COLOGNO	5	5	75	65	21	9	20	17	77	72
080	COGLIATE	—	—	7	7	2	2	2	1	9	8
081	COLOGNO MONZESE	3	3	45	36	5	5	10	6	58	40
082	COLTURANO	1	1	12	11	10	6	—	—	16	14
083	COMAZZO	—	—	22	22	9	7	1	1	31	31
084	CONCOREZZO	4	3	31	27	4	3	3	1	21	14
085	CORBETTA	3	2	80	69	9	3	—	—	54	48
086	CORMANO	1	1	41	36	10	2	2	2	85	53
087	CORNAREDO	—	—	41	28	3	1	9	5	59	49
088	CORNATE D'ADDA	6	6	44	41	6	4	2	2	11	6
089	CORNEGLIANO LAUDENSE	—	—	19	16	7	1	2	2	30	24
090	CORNO GIOVINE	—	—	37	34	6	3	6	5	38	37
091	CORNOVECCIO	—	—	23	19	1	—	1	1	24	24
092	CORREZZANA	—	—	10	10	1	—	2	—	2	1
093	CORSICO	4	3	19	16	3	3	9	6	21	13
094	CORTE PALASIO	2	2	54	52	19	11	1	—	66	63
095	CRESPIATICA	—	—	48	46	4	2	—	—	19	16
096	CUGGIONO	3	3	51	43	14	2	7	3	20	16
097	CUSAGO	2	1	44	40	1	1	4	2	28	26
098	CUSANO MILANINO	9	7	41	31	2	1	4	3	17	11
099	DAIRAGO	1	—	6	4	2	1	3	2	5	5
100	DESIO	12	11	118	103	13	4	11	9	38	27
101	DRESANO	4	4	10	8	4	3	2	2	12	9
102	FOMBIO	1	1	11	10	2	—	3	2	27	26
103	GAGGIANO	5	4	67	58	11	6	5	3	85	79
104	GALGAGNANO	1	—	9	5	6	2	1	1	34	29
105	GARBAGNATE MILANESE	3	3	28	22	1	1	2	1	78	36
106	GESSATE	1	1	33	32	10	3	4	3	9	5
107	GIUSSANO	2	2	23	22	2	1	2	1	13	12
108	GORGONZOLA	4	4	60	52	17	9	9	7	26	24
109	GRAFFIGNANA	—	—	32	31	6	4	2	2	30	28
110	GREZZAGO	—	—	7	7	—	—	1	1	4	3
111	GUARDAMIGLIO	—	—	57	55	6	5	2	—	24	21
112	GUDO VISCONTI	—	—	21	19	7	2	1	1	9	8
113	INVERUNO	4	3	28	27	3	2	9	4	22	18
114	INZAGO	2	2	66	61	17	8	2	1	19	13
115	LACCHIARELLA	2	2	33	27	4	1	7	7	48	45
116	LAINATE	2	1	32	24	8	6	2	—	24	12
117	LAZZATE	—	—	11	10	4	1	—	—	12	8
118	LEGNANO	6	6	59	47	6	2	9	7	17	15
119	LENTATE SUL SEVESO	—	—	25	22	12	7	1	—	24	20
120	LESMO	6	5	26	25	1	1	3	2	24	21
121	LIMBIATE	—	—	34	25	2	2	1	1	35	23
122	LISCATE	—	—	24	23	4	3	3	3	35	34
123	LISSONE	4	3	29	26	9	6	2	2	19	15
124	LIVRAGA	2	2	55	54	14	4	7	5	72	67
125	LOCATE DI TRIULZI	2	1	32	27	4	3	1	1	61	33
126	LODI	19	17	158	137	36	21	67	49	235	198

*segue TAV. 9* — **Popolazione residente attiva in condizione professionale, per sesso, settore di attività economica e posizione nella professione**

**B — AGRICOLTURA, CACCIA, FORESTE E PESCA**

Codice dei Comuni	COMUNI	POSIZIONE NELLA PROFESSIONE									
		IMPRENDITORI E LIBERI PROFESSIONISTI		LAVORATORI IN PROPRIO		COADIUVANTI		DIRIGENTI E IMPIEGATI		LAVORATORI DIPENDENTI	
		MF	M	MF	M	MF	M	MF	M	MF	M
127	LODI VECCHIO	3	3	36	34	14	8	4	3	84	77
128	MACCASTORNA	—	—	9	9	2	1	2	2	15	15
129	MACHERIO	1	—	16	13	—	—	2	1	5	5
130	MAGENTA	1	1	82	70	7	3	18	11	37	35
131	MAGNAGO	5	4	18	14	5	1	3	1	8	6
132	MAIRAGO	—	—	36	34	15	6	1	1	36	36
133	MALEO	6	4	53	49	15	8	4	3	84	84
134	MARCALLO CON CASONE	—	—	23	20	—	—	—	—	3	1
135	MARUDO	1	1	11	11	—	—	1	1	17	16
136	MASATE	—	—	15	15	1	—	—	—	5	5
137	MASSALENGO	2	2	20	20	1	1	4	2	53	51
138	MEDA	1	—	22	20	2	1	4	4	3	2
139	MEDIGLIA	3	1	61	54	36	20	4	4	93	76
140	MELEGNANO	6	3	40	34	10	7	20	15	45	34
141	MELETI	1	1	27	25	12	3	1	1	20	18
142	MELZO	4	3	44	32	3	3	12	6	37	32
143	MERLINO	—	—	23	20	9	4	2	2	43	43
144	MESERO	1	1	18	15	3	—	2	1	29	21
145	MEZZAGO	—	—	18	15	2	2	—	—	3	3
146	MILANO	350	277	2.044	1.590	145	63	447	336	1.675	1.155
147	MISINTO	—	—	5	5	1	1	—	—	6	3
148	MONTANASO LOMBARDO	—	—	13	11	5	5	5	4	28	24
149	MONZA	23	18	165	140	14	9	28	20	83	68
150	MORIMONDO	1	1	58	57	7	3	—	—	48	48
151	MOTTA VISCONTI	1	1	58	51	4	1	2	1	51	49
152	MUGGIO'	1	1	26	22	1	—	1	1	20	16
153	MULAZZANO	3	2	66	58	12	7	3	3	72	68
154	NERVIANO	1	1	40	37	5	3	5	4	28	18
155	NOSATE	—	—	4	4	—	—	—	—	5	5
156	NOVA MILANESE	2	2	36	29	2	2	4	4	83	44
157	NOVATE MILANESE	5	5	44	34	4	2	7	6	42	26
158	NOVIGLIO	1	1	28	28	17	3	1	1	29	26
159	OPERA	3	3	17	16	5	—	3	2	25	20
160	ORIO LITTA	1	1	33	32	13	8	2	1	28	27
161	ORNAGO	1	1	17	16	4	3	1	1	3	3
162	OSPEDALETTO LODIGIANO	1	1	13	13	2	—	3	3	38	37
163	OSSAGO LODIGIANO	—	—	20	19	2	1	3	3	40	38
164	OSSONA	—	—	24	23	3	1	—	—	6	6
165	OZZERO	—	—	29	29	23	11	3	3	22	21
166	PADERNO DUGNANO	2	2	70	55	11	3	4	2	29	19
167	PANTIGLIATE	—	—	9	8	6	3	1	1	17	17
168	PARABIAGO	2	1	26	21	4	3	1	1	14	12
169	PAULLO	1	1	21	19	3	3	6	5	37	34
170	PERO	3	2	45	36	2	—	7	4	10	8
171	PESCHIERA BORROMEIO	2	2	54	46	14	2	5	4	86	77
172	PESSANO CON BORNAGO	—	—	31	27	1	1	—	—	11	11
173	PIEVE EMANUELE	—	—	15	9	1	—	3	3	28	25
174	PIEVE FISSIRAGA	6	5	30	28	18	7	1	1	41	39
175	PIOLTELLO	1	1	61	46	5	2	4	4	61	50
176	POGLIANO MILANESE	1	1	13	12	7	3	2	—	11	7
177	POZZO D'ADDA	—	—	11	11	2	2	—	—	8	4
178	POZZUOLO MARTESANA	4	2	57	54	21	14	3	2	36	26
179	PREGNANA MILANESE	1	1	14	13	4	3	1	1	8	4
180	RENATE	—	—	7	7	—	—	—	—	2	2
181	RESCALDINA	5	5	13	11	4	2	4	2	6	3
182	RHO	6	4	92	80	12	2	9	8	34	31
183	ROBECCHETTO CON INDUNO	1	1	35	28	7	1	1	1	23	23
184	ROBECCO SUL NAVIGLIO	1	1	82	75	13	9	1	1	31	29
185	RODANO	—	—	26	24	16	10	—	—	29	29
186	RONCELLO	—	—	5	5	—	—	3	1	2	2
187	RONCO BRIANTINO	—	—	12	12	5	2	—	—	1	1
188	ROSATE	1	1	47	41	8	1	6	6	35	33
189	ROZZANO	12	12	34	23	8	2	10	7	49	39

segue TAV. 9 — Popolazione residente attiva in condizione professionale, per sesso,  
settore di attività economica e posizione nella professione

B — AGRICOLTURA, CACCIA, FORESTE E PESCA

Codice dei Comuni	C O M U N I	POSIZIONE NELLA PROFESSIONE									
		IMPRENDITORI E LIBERI PROFESSIONISTI		LAVORATORI IN PROPRIO		COADIUVANTI		DIRIGENTI E IMPIEGATI		LAVORATORI DIPENDENTI	
		MF	M	MF	M	MF	M	MF	M	MF	M
190	SALERANO SUL LAMBRO	—	—	10	8	1	—	3	3	34	34
191	SAN COLOMBANO AL LAMBRO	1	1	91	84	9	3	5	2	40	39
192	SAN DONATO MILANESE	4	2	40	37	10	6	12	11	65	55
193	SAN FIORANO	2	1	42	37	10	5	2	2	35	34
194	SAN GIORGIO SU LEGNANO	1	1	7	5	1	—	1	—	2	2
195	SAN GIULIANO MILANESE	2	2	60	49	20	9	13	7	146	127
196	SAN MARTINO IN STRADA	1	1	40	35	10	4	2	2	44	40
197	SAN ROCCO AL PORTO	—	—	66	62	7	4	7	4	32	30
198	SANT'ANGELO LODIGIANO	—	—	97	84	19	8	11	10	114	98
199	SANTO STEFANO LODIGIANO	—	—	63	59	6	3	2	2	29	27
200	SANTO STEFANO TICINO	—	—	9	6	2	—	1	1	13	12
201	SAN VITTORE OLONA	—	—	11	11	3	1	3	1	7	5
202	SAN ZENONE AL LAMBRO	—	—	21	19	3	2	—	—	49	40
203	SECUGNAGO	1	1	20	19	3	1	5	5	35	34
204	SEDRIANO	1	1	37	32	19	4	1	1	18	8
205	SEGRATE	8	6	88	77	9	4	11	10	32	26
206	SENAGO	1	1	26	23	5	3	1	1	38	26
207	SENNA LODIGIANA	1	1	45	43	27	15	2	2	53	52
208	SEREGNO	27	24	75	62	8	3	8	7	36	26
209	SESTO SAN GIOVANNI	5	4	57	40	4	3	25	17	86	64
210	SETTALA	4	4	55	47	13	6	2	2	36	33
211	SETTIMO MILANESE	2	1	25	24	3	1	4	4	32	31
212	SEVESO	2	2	11	10	4	2	2	2	24	19
213	SOLARO	1	1	12	10	4	3	—	—	4	3
214	SOMAGLIA	—	—	44	37	10	3	2	2	62	59
215	SORDIO	—	—	7	7	4	3	1	—	16	15
216	SOVICO	1	1	37	31	7	4	—	—	10	10
217	SULBIATE	—	—	11	11	2	2	—	—	5	3
240	TAVAZZANO CON VILLAVESCO	1	1	37	34	10	7	3	3	54	50
218	TERRANOVA DEI PASSERINI	1	1	20	19	11	1	4	4	45	45
219	TREZZANO ROSA	1	1	8	6	—	—	—	—	1	1
220	TREZZANO SUL NAVIGLIO	6	5	63	52	2	1	6	4	35	30
221	TREZZO SULL'ADDA	7	6	29	26	5	5	3	—	24	22
222	TRIBIANO	1	1	17	16	6	1	3	1	31	29
223	TRIUGGIO	—	—	30	28	4	3	—	—	7	7
224	TRUCCAZZANO	5	5	78	74	20	11	5	2	63	60
225	TURANO LODIGIANO	4	4	29	24	13	8	8	8	67	66
226	TURBIGO	1	1	20	18	7	1	1	1	5	5
227	USMATE VELATE	—	—	8	7	3	3	3	1	7	4
228	VALERA FRATTA	—	—	18	14	2	1	1	1	31	26
249	VANZAGHELLO	1	1	14	11	4	4	6	3	10	9
229	VANZAGO	—	—	12	12	1	—	1	1	12	7
230	VAPRIO D'ADDA	2	2	14	14	7	4	4	4	16	13
231	VAREDO	—	—	8	7	—	—	1	1	18	13
232	VEDANO AL LAMBRO	—	—	7	6	—	—	4	3	8	8
233	VEDUGGIO CON COLZANO	—	—	9	9	1	1	—	—	7	6
234	VERANO BRIANZA	10	10	13	12	5	5	—	—	8	7
235	VERMEZZO	—	—	21	21	4	2	—	—	10	10
236	VERNATE	1	1	30	30	9	1	4	3	37	36
237	VIGNATE	—	—	31	26	1	1	3	3	41	36
248	VILLA CORTESE	—	—	5	5	1	1	3	1	7	7
238	VILLANOVA DEL SILLARO	5	3	25	25	21	8	3	2	63	63
239	VILLASANTA	1	1	46	39	9	3	2	2	6	5
241	VIMERCATE	1	1	51	49	9	4	6	4	20	20
242	VIMODRONE	—	—	52	43	4	2	3	2	31	28
243	VITTUONE	1	—	25	23	1	1	3	2	16	13
244	VIZZOLO PREDABISSI	—	—	16	14	4	1	1	1	15	15
245	ZELO BUON PERSICO	3	2	39	37	9	4	3	2	89	76
246	ZELO SURRIGONE	—	—	11	10	5	3	—	—	9	9
247	ZIBIDO SAN GIACOMO	1	1	43	36	11	6	3	3	37	37
	<b>TOTALE PROVINCIA</b>	<b>878</b>	<b>736</b>	<b>10.460</b>	<b>9.012</b>	<b>1.800</b>	<b>842</b>	<b>1.374</b>	<b>1.009</b>	<b>9.462</b>	<b>7.832</b>

segue TAV. 9 — Popolazione residente attiva in condizione professionale, per sesso,  
settore di attività economica e posizione nella professione

## C — INDUSTRIE

Codice dei Comuni	COMUNI	POSIZIONE NELLA PROFESSIONE									
		IMPRENDITORI E LIBERI PROFESSIONISTI		LAVORATORI IN PROPRIO		COADIUVANTI		DIRIGENTI E IMPIEGATI		LAVORATORI DIPENDENTI	
		MF	M	MF	M	MF	M	MF	M	MF	M
001	ABBADIA CERRETO	—	—	7	7	1	—	10	3	33	25
002	ABBIATEGRASSO	83	81	422	386	46	30	1.303	780	4.227	2.953
003	AGRATE BRIANZA	12	12	185	178	20	14	878	509	2.012	1.283
004	AICURZIO	2	2	21	16	—	—	97	55	341	244
005	ALBAIRATE	4	4	45	44	2	2	132	78	528	374
006	ALBIATE	24	21	114	105	11	5	302	178	805	564
007	ARCONATE	13	10	79	65	18	10	229	139	1.115	710
008	ARCORE	18	15	187	166	23	15	1.077	669	2.489	1.751
009	ARESE	42	39	189	175	21	12	1.568	1.069	1.629	1.152
010	ARLUNO	12	10	150	138	19	7	564	300	1.585	1.114
011	ASSAGO	12	11	63	58	4	3	162	89	287	196
012	BAREGGIO	20	19	262	240	19	10	856	471	2.060	1.471
013	BARLASSINA	21	18	243	234	20	13	355	194	875	654
014	BASIANO	6	6	44	43	1	1	135	77	387	250
015	BASIGLIO	2	2	10	10	—	—	71	49	42	27
016	BELLINZAGO LOMBARDO	1	1	31	25	4	2	203	111	396	297
017	BELLUSCO	16	16	104	93	7	6	397	246	1.046	723
018	BERNAREGGIO	26	24	155	145	11	10	390	221	1.018	751
019	BERNATE TICINO	21	20	38	33	5	3	106	60	664	413
020	BERTONICO	—	—	7	6	1	1	46	24	119	105
021	BESANA IN BRIANZA	44	41	223	192	29	22	665	418	2.071	1.501
022	BESATE	1	1	34	28	2	1	55	28	283	167
023	BIASSONO	24	20	205	192	19	11	585	337	1.485	1.037
024	BINASCO	8	7	91	82	12	7	375	224	944	659
025	BOFFALORA D'ADDA	—	—	15	15	—	—	22	12	105	91
026	BOFFALORA SOPRA TICINO	25	21	87	71	8	7	195	111	830	565
027	BOLLATE	31	29	600	564	45	26	2.578	1.462	8.337	5.762
028	BORGHETTO LODIGIANO	4	4	52	50	10	5	80	43	469	310
029	BORGO SAN GIOVANNI	—	—	23	20	3	3	53	26	239	147
030	BOVISIO-MASCIAGO	40	39	486	472	47	35	516	257	1.646	1.311
031	BREMBIO	2	2	18	17	—	—	84	44	387	315
032	BRESSO	26	24	411	379	38	21	2.208	1.347	3.639	2.730
033	BRIOSCO	18	16	122	114	17	10	259	147	1.130	801
034	BRUGHERIO	75	68	411	363	45	31	1.985	1.199	4.754	3.452
035	BUBBIANO	7	7	10	8	—	—	31	19	111	77
036	BUCCINASCO	12	9	299	277	27	13	985	565	2.035	1.404
037	BURAGO DI MOLGORA	20	17	85	74	9	5	349	208	559	346
038	BUSCATE	16	15	136	106	17	10	188	111	1.056	676
039	BUSNAGO	15	14	58	44	7	4	165	99	641	428
040	BUSSERO	57	51	32	29	11	6	354	209	771	544
041	BUSTO GAROLFO	11	10	229	191	41	27	506	302	2.697	1.808
042	CALVIGNASCO	—	—	6	5	2	2	13	9	61	50
043	CAMAIRAGO	—	—	12	11	—	—	9	7	70	55
044	CAMBIAGO	5	4	69	61	8	2	220	110	691	453
045	CAMPARADA	3	2	17	17	3	2	41	23	228	170
046	CANEGRATE	18	14	190	177	14	11	628	436	2.757	1.787
047	CAPONAGO	5	5	61	58	9	4	232	114	722	463
048	CARATE BRIANZA	58	56	319	291	37	24	772	452	2.371	1.777
049	CARNATE	10	7	60	53	6	5	503	336	967	686
050	CARPIANO	—	—	11	11	2	2	47	30	197	146
051	CARUGATE	19	17	211	205	15	11	603	339	1.951	1.430
052	CASALETTO LODIGIANO	1	1	20	19	2	2	68	37	192	146
053	CASALMAIOCCO	3	3	25	23	1	1	67	33	172	125
054	CASALPUSTERLENGO	28	26	165	152	20	10	784	499	1.836	1.469
055	CASARILE	8	7	27	26	9	6	93	43	374	258
056	CASELLE LANDI	3	3	51	45	3	2	41	25	236	186
057	CASELLE LURANI	—	—	21	18	—	—	52	24	171	122
058	CASOREZZO	14	12	57	48	2	2	262	151	871	533
059	CASSANO D'ADDA	19	18	205	190	30	13	965	591	2.195	1.581
060	CASSINA DE'PECCHI	14	13	127	113	15	7	1.008	629	1.247	912
061	CASSINETTA DI LUGAGNANO	3	3	20	20	5	4	36	23	236	161
062	CASTANO PRIMO	74	63	288	228	40	18	392	254	2.015	1.286
063	CASTELNUOVO BOCCA D'ADDA	2	2	38	35	1	—	42	26	234	182

segue TAV. 9 — Popolazione residente attiva in condizione professionale, per sesso,  
settore di attività economica e posizione nella professione

## C — INDUSTRIE

Codice dei Comuni	COMUNI	POSIZIONE NELLA PROFESSIONE									
		IMPRENDITORI E LIBERI PROFESSIONISTI		LAVORATORI IN PROPRIO		COADIUVANTI		DIRIGENTI E IMPIEGATI		LAVORATORI DIPENDENTI	
		MF	M	MF	M	MF	M	MF	M	MF	M
064	CASTIGLIONE D'ADDA	15	14	73	63	6	3	137	97	728	609
065	CASTIRAGA VIDARDO	1	1	34	31	6	4	65	42	153	98
066	CAVACURTA	1	1	15	15	—	—	31	22	92	69
067	CAVENAGO D'ADDA	10	10	59	58	6	4	38	20	256	219
068	CAVENAGO DI BRIANZA	10	7	54	53	2	2	372	210	911	571
069	CERIANO LAGHETTO	3	3	88	83	2	2	261	153	862	660
070	CERNUSCO SUL NAVIGLIO	53	49	383	339	30	19	1.798	1.108	3.505	2.588
071	CERRO AL LAMBRO	1	1	21	20	1	—	111	69	233	187
072	CERRO MAGGIORE	24	22	236	215	21	15	729	412	3.117	2.126
073	CERVIGNANO D'ADDA	—	—	10	8	3	3	33	17	133	97
074	CESANO BOSCONI	7	5	313	294	17	8	1.342	781	3.109	2.278
075	CESANO MADERNO	49	44	1.185	1.149	94	74	1.323	720	6.065	4.762
076	CESATE	4	4	108	97	11	6	472	265	1.359	1.041
077	CINISELLO BALSAMO	86	79	1.118	1.028	102	50	4.858	2.804	13.803	10.197
078	CISLIANO	10	10	61	55	1	1	148	80	332	259
079	COLOGNO	22	21	157	146	14	7	778	522	1.756	1.409
080	COGLIATE	13	13	121	110	3	2	354	211	1.335	982
081	COLOGNO MONZESE	64	58	727	672	49	21	2.765	1.522	8.712	6.376
082	COLTURANO	1	1	16	15	—	—	24	13	166	125
083	COMAZZO	4	4	8	8	2	2	52	21	212	125
084	CONCOREZZO	14	14	187	175	23	12	934	590	2.097	1.439
085	CORBETTA	26	24	226	192	21	11	677	377	2.271	1.539
086	CORMANO	15	13	270	247	27	13	1.230	731	3.145	2.217
087	CORNAREDO	33	31	263	247	24	17	1.200	691	2.813	1.994
088	CORNATE D'ADDA	10	9	172	156	14	11	381	218	1.631	1.176
089	CORNEGLIANO LAUDENSE	5	5	37	34	4	3	67	38	189	149
090	CORNO GIOVINE	—	—	21	17	3	1	24	16	190	142
091	CORNOVECCHIO	—	—	3	3	—	—	5	2	29	24
092	CORREZZANA	1	1	25	22	2	1	77	46	230	176
093	CORSICO	42	36	615	556	50	26	2.623	1.512	6.770	4.726
094	CORTE PALASIO	—	—	19	17	3	3	18	8	145	116
095	CRESPIATICA	—	—	36	34	—	—	46	12	234	172
096	CUGGIONO	18	18	96	83	11	5	393	244	1.271	895
097	CUSAGO	15	12	27	24	5	2	98	53	187	137
098	CUSANO MILANINO	40	35	386	344	33	19	1.547	901	3.041	2.250
099	DAIRAGO	8	8	119	86	24	17	204	118	1.040	649
100	DESIO	84	80	644	591	57	39	1.604	936	5.431	3.941
101	DRESANO	3	3	35	28	2	—	127	78	247	186
102	FOMBIO	—	—	26	23	2	2	46	28	297	231
103	GAGGIANO	10	9	102	94	4	1	433	211	1.238	874
104	GALGAGNANO	—	—	3	2	—	—	13	8	58	42
105	GARBAGNATE MILANESE	37	28	290	263	27	18	1.350	838	4.484	3.211
106	GESSATE	5	4	75	70	5	3	248	138	785	571
107	GIUSSANO	113	103	732	706	83	68	844	465	3.957	2.890
108	GORGONZOLA	30	27	212	190	31	16	1.001	628	2.048	1.513
109	GRAFFIGNANA	4	4	29	28	7	2	88	42	330	284
110	GREZZAGO	3	3	18	13	2	2	77	36	348	230
111	GUARDAMIGLIO	3	3	35	33	4	1	84	50	338	272
112	GUDO VISCONTI	2	2	18	14	1	1	34	17	84	57
113	INVERUNO	26	26	105	93	14	10	390	195	1.526	1.065
114	INZAGO	18	15	141	124	13	10	531	302	1.397	996
115	LACCHIARELLA	4	3	110	92	13	9	344	179	1.165	789
116	LAINATE	63	58	248	228	22	12	1.219	756	4.120	2.727
117	LAZZATE	10	9	237	207	13	8	220	129	1.328	891
118	LEGNANO	207	188	581	514	66	38	3.588	2.547	6.859	5.037
119	LENTATE SUL SEVESO	30	29	700	663	54	28	539	266	2.447	1.808
120	LESMO	29	26	81	73	10	7	350	221	783	567
121	LIMBIATE	46	44	565	513	38	31	1.214	674	6.622	5.127
122	LISCATE	3	3	21	21	3	2	80	40	290	177
123	LISSONE	84	79	1.316	1.263	122	98	1.406	744	4.982	3.614
124	LIVRAGA	1	1	38	35	9	8	91	51	318	269
125	LOCATE DI TRIULZI	7	7	102	95	6	3	310	172	1.215	829
126	LODI	32	29	473	437	33	21	2.270	1.409	3.402	2.736

*segue TAV. 9* — **Popolazione residente attiva in condizione professionale, per sesso, settore di attività economica e posizione nella professione**

**C — INDUSTRIE**

Codice dei Comuni	COMUNI	POSIZIONE NELLA PROFESSIONE									
		IMPRENDITORI E LIBERI PROFESSIONISTI		LAVORATORI IN PROPRIO		COADIUVANTI		DIRIGENTI E IMPIEGATI		LAVORATORI DIPENDENTI	
		MF	M	MF	M	MF	M	MF	M	MF	M
127	LODI VECCHIO	9	9	87	77	10	6	252	116	1.003	758
128	MACCASTORNA	—	—	1	1	—	—	—	—	3	1
129	MACHERIO	20	18	207	189	19	15	313	190	1.257	862
130	MAGENTA	57	52	348	307	40	23	1.278	759	3.993	2.845
131	MAGNAGO	33	31	262	207	18	7	356	207	1.631	986
132	MAIRAGO	—	—	12	12	1	—	41	19	128	106
133	MALEO	10	10	43	40	4	2	121	84	505	388
134	MARCALLO CON CASONE	9	9	91	86	4	3	276	155	1.003	681
135	MARUDO	—	—	20	19	—	—	25	8	147	116
136	MASATE	5	3	25	24	3	2	114	56	319	211
137	MASSALENGO	1	1	50	47	2	2	95	54	462	356
138	MEDA	134	124	1.466	1.412	138	100	990	502	3.342	2.464
139	MEDIGLIA	5	5	102	93	7	2	240	135	1.055	771
140	MELEGNANO	30	28	163	153	13	5	1.166	704	2.368	1.776
141	MELETI	—	—	7	6	—	—	8	5	55	46
142	MELZO	13	12	184	171	16	11	1.280	770	2.950	2.154
143	MERLINO	—	—	11	10	—	—	36	17	112	83
144	MESERO	1	1	45	39	7	6	142	76	667	445
145	MEZZAGO	10	8	45	40	5	5	170	96	643	464
146	MILANO	4.344	3.889	16.475	14.531	1.559	795	99.450	62.613	101.781	76.974
147	MISINTO	6	5	92	85	4	1	183	100	770	541
148	MONTANASO LOMBARDO	8	8	21	18	4	3	96	58	152	120
149	MONZA	456	422	1.440	1.286	124	75	9.452	6.362	13.476	9.535
150	MORIMONDO	—	—	15	15	—	—	20	9	143	93
151	MOTTA VISCONTI	17	17	117	112	10	7	271	152	869	536
152	MUGGIO'	42	39	406	372	36	26	1.040	595	3.719	2.618
153	MULAZZANO	3	3	50	45	2	2	135	66	490	368
154	NERVIANO	6	6	250	227	22	15	1.080	621	3.268	2.198
155	NOSATE	2	—	23	15	1	1	20	11	169	106
156	NOVA MILANESE	39	37	376	345	39	27	945	537	4.183	3.022
157	NOVATE MILANESE	24	22	348	318	33	16	1.585	852	2.682	1.924
158	NOVIGLIO	—	—	25	25	3	1	50	29	258	171
159	OPERA	23	19	245	218	24	12	873	486	1.342	919
160	ORIO LITTA	1	1	46	41	4	4	54	29	261	195
161	ORNAGO	6	6	41	41	1	1	148	80	493	348
162	OSPEDALETTO LODIGIANO	1	1	26	24	6	3	35	19	212	147
163	OSSAGO LODIGIANO	1	1	9	8	3	—	30	16	142	104
164	OSSONA	12	11	38	35	8	6	230	114	799	484
165	OZZERO	—	—	27	20	6	4	53	31	216	153
166	PADERNO DUGNANO	63	57	787	729	65	44	2.453	1.338	7.372	5.460
167	PANTIGLIATE	3	3	71	68	5	3	214	114	710	481
168	PARABIAGO	129	116	435	395	64	33	1.303	781	4.481	2.927
169	PAULLO	8	8	121	107	2	2	492	259	1.379	948
170	PERO	24	23	156	147	17	8	684	358	2.234	1.579
171	PESCHIERA BORROMEO	36	33	198	175	31	15	1.115	688	1.357	980
172	PESSANO CON BORNAGO	4	4	87	80	5	1	244	124	983	679
173	PIEVE EMANUELE	2	—	103	91	12	5	348	180	868	589
174	PIEVE FISSIRAGA	1	1	4	3	1	1	19	13	121	80
175	PIOLTELLO	31	28	449	407	28	16	1.292	731	4.794	3.596
176	POGLIANO MILANESE	17	16	92	84	8	7	448	267	1.306	954
177	POZZO D'ADDA	2	2	43	36	3	1	129	76	486	324
178	POZZUOLO MARTESANA	8	7	77	74	3	2	303	171	1.049	708
179	PREGNANA MILANESE	10	10	88	72	4	4	337	185	998	729
180	RENATE	13	13	95	84	15	12	223	141	656	470
181	RESCALDINA	46	45	168	149	26	13	780	464	2.738	1.881
182	RHO	94	84	630	581	59	36	3.473	2.127	7.711	5.762
183	ROBECCHETTO CON INDUNO	19	16	169	146	22	10	133	67	956	556
184	ROBECCO SUL NAVIGLIO	12	10	68	61	10	7	201	100	1.057	693
185	RODANO	1	1	33	30	3	2	229	135	264	188
186	RONCELLO	6	5	22	19	2	1	96	46	380	249
187	RONCO BRIANTINO	11	11	26	24	—	—	93	57	411	269
188	ROSATE	12	12	63	59	5	1	192	101	508	332
189	ROZZANO	21	19	571	528	65	38	1.695	975	5.206	3.983

segue TAV. 9 — Popolazione residente attiva in condizione professionale, per sesso,  
settore di attività economica e posizione nella professione

## C — INDUSTRIE

Codice dei Comuni	COMUNI	POSIZIONE NELLA PROFESSIONE									
		IMPRENDITORI E LIBERI PROFESSIONISTI		LAVORATORI IN PROPRIO		COADIUVANTI		DIRIGENTI E IMPIEGATI		LAVORATORI DIPENDENTI	
		MF	M	MF	M	MF	M	MF	M	MF	M
190	SALERANO SUL LAMBRO	1	1	21	21	—	—	61	24	248	180
191	SAN COLOMBANO AL LAMBRO	7	7	96	89	6	1	306	184	645	505
192	SAN DONATO MILANESE	30	29	259	238	18	14	3.946	3.003	2.475	1.976
193	SAN FIORANO	4	4	20	20	3	3	67	42	171	128
194	SAN GIORGIO SU LEGNANO	16	15	95	85	9	5	410	262	1.379	941
195	SAN GIULIANO MILANESE	14	13	437	395	41	26	1.684	964	4.816	3.490
196	SAN MARTINO IN STRADA	10	8	28	27	9	7	106	66	395	314
197	SAN ROCCO AL PORTO	10	9	57	53	3	3	131	67	503	384
198	SANT'ANGELO LODIGIANO	14	11	153	149	19	12	349	183	1.304	944
199	SANTO STEFANO LODIGIANO	3	3	23	18	6	4	63	41	281	228
200	SANTO STEFANO TICINO	6	5	50	40	6	5	206	113	648	459
201	SAN VITTORE OLONA	76	71	92	80	22	15	412	244	1.116	741
202	SAN ZENONE AL LAMBRO	4	4	23	19	1	1	81	39	219	173
203	SECUGNAGO	2	2	17	14	—	—	87	54	241	186
204	SEDRIANO	12	11	145	137	18	15	504	287	1.634	1.053
205	SEGRATE	145	136	341	305	37	20	2.470	1.652	2.072	1.550
206	SENAGO	15	15	327	306	24	16	815	441	3.314	2.499
207	SENNA LODIGIANA	3	3	36	32	8	4	66	45	289	220
208	SEREGNO	96	88	1.137	1.075	106	80	1.557	916	5.257	3.815
209	SESTO SAN GIOVANNI	82	73	1.131	1.011	111	52	7.540	4.574	13.029	9.538
210	SETTALA	6	6	69	61	6	6	267	152	898	604
211	SETTIMO MILANESE	34	28	240	225	24	10	934	539	1.803	1.230
212	SEVESO	60	58	535	514	37	30	842	491	3.239	2.391
213	SOLARO	25	22	131	124	13	10	435	255	1.959	1.442
214	SOMAGLIA	6	5	53	47	4	4	104	67	459	360
215	SORDIO	5	5	19	17	4	1	50	29	256	200
216	SOVICO	28	24	126	115	17	9	413	247	1.353	908
217	SULBIATE	6	6	38	34	3	2	109	66	540	384
240	TAVAZZANO CON VILLAVESCO	2	1	25	24	3	1	188	123	521	432
218	TERRANOVA DEI PASSERINI	—	—	6	6	1	1	19	13	98	64
219	TREZZANO ROSA	1	1	25	22	4	3	95	42	308	216
220	TREZZANO SUL NAVIGLIO	105	90	334	309	36	19	1.314	736	2.290	1.555
221	TREZZO SULL'ADDA	20	17	149	132	30	19	733	452	1.745	1.221
222	TRIBIANO	2	2	25	24	1	—	67	33	226	141
223	TRIUGGIO	17	16	208	185	14	7	353	214	1.392	911
224	TRUCCAZZANO	6	6	61	57	9	5	190	106	591	467
225	TURANO LODIGIANO	3	3	21	19	3	1	51	31	186	143
226	TURBIGO	74	61	224	177	40	20	342	204	1.550	1.052
227	USMATE VELATE	36	27	71	66	13	8	346	231	1.147	772
228	VALERA FRATTA	—	—	15	14	—	—	43	18	125	92
249	VANZAGHELLO	10	9	156	109	21	11	195	123	1.038	662
229	VANZAGO	4	3	71	65	3	—	363	209	911	661
230	VAPRIO D'ADDA	10	9	143	124	18	12	394	235	996	718
231	VAREDO	33	29	325	313	34	28	779	413	2.106	1.527
232	VEDANO AL LAMBRO	53	50	78	72	9	8	523	338	705	544
233	VEDUGGIO CON COLZANO	29	28	74	70	10	6	195	104	957	688
234	VERANO BRIANZA	21	21	208	196	15	8	370	205	1.663	1.193
235	VERMEZZO	2	2	38	35	3	1	71	39	203	145
236	VERNATE	4	3	31	31	2	1	86	50	359	264
237	VIGNATE	4	4	75	68	3	3	283	148	828	617
248	VILLA CORTESE	17	17	92	72	12	10	298	201	1.317	851
238	VILLANOVA DEL SILLARO	1	1	19	18	1	1	16	5	126	100
239	VILLASANTA	41	39	185	169	19	13	705	445	1.683	1.276
241	VIMERCATE	67	63	316	282	26	15	2.235	1.549	3.159	2.181
242	VIMODRONE	15	14	208	191	16	10	947	488	1.805	1.334
243	VITTUONE	22	19	80	75	10	9	433	244	1.274	842
244	VIZZOLO PREDABISSI	3	2	38	30	3	3	79	45	224	180
245	ZELO BUON PERSICO	—	—	50	46	9	4	154	76	581	408
246	ZELO SURRIGONE	—	—	15	13	3	1	15	10	69	51
247	ZIBIDO SAN GIACOMO	3	3	60	55	13	8	141	67	567	378
	<b>TOTALE PROVINCIA</b>	<b>9.743</b>	<b>8.822</b>	<b>59.129</b>	<b>53.558</b>	<b>5.669</b>	<b>3.359</b>	<b>246.900</b>	<b>150.962</b>	<b>490.248</b>	<b>355.694</b>

segue TAV. 9 — Popolazione residente attiva in condizione professionale, per sesso,  
settore di attività economica e posizione nella professione

## D — ALTRE ATTIVITÀ

Codice dei Comuni	COMUNI	POSIZIONE NELLA PROFESSIONE									
		IMPRENDITORI E LIBERI PROFESSIONISTI		LAVORATORI IN PROPRIO		COADIUVANTI		DIRIGENTI E IMPIEGATI		LAVORATORI DIPENDENTI	
		MF	M	MF	M	MF	M	MF	M	MF	M
001	ABBADIA CERRETO	—	—	5	2	3	1	8	2	11	4
002	ABBIATEGRASSO	233	200	701	459	226	90	1.957	888	1.540	957
003	AGRATE BRIANZA	91	82	260	197	60	23	578	267	399	239
004	AICURZIO	11	7	27	20	2	—	96	48	60	48
005	ALBAIRATE	17	15	66	50	13	6	182	76	126	80
006	ALBIATE	24	22	119	84	43	15	252	120	136	74
007	ARCONATE	23	18	81	51	23	7	189	85	155	90
008	ARCORE	115	102	301	213	84	29	1.007	490	677	391
009	ARESE	331	290	327	234	91	34	1.912	1.011	504	284
010	ARLUNO	52	44	221	156	62	26	619	263	421	264
011	ASSAGO	47	38	101	81	27	9	294	133	150	94
012	BAREGGIO	78	66	304	195	60	20	814	359	683	451
013	BARLASSINA	62	55	112	74	46	20	330	152	209	124
014	BASIANO	13	10	46	30	10	5	117	62	122	74
015	BASIGLIO	33	26	15	10	9	5	131	71	28	16
016	BELLINZAGO LOMBARDO	22	18	50	34	12	—	215	99	142	111
017	BELLUSCO	27	25	146	116	28	5	309	129	284	165
018	BERNAREGGIO	53	46	105	80	22	8	448	197	262	153
019	BERNATE TICINO	14	12	61	37	15	7	103	41	84	57
020	BERTONICO	6	4	21	14	5	1	46	23	63	36
021	BESANA IN BRIANZA	100	88	250	187	64	25	689	309	474	237
022	BESATE	8	7	48	25	7	1	85	47	70	57
023	BIASSONO	89	76	214	149	53	18	537	240	405	270
024	BINASCO	60	52	180	120	52	22	396	192	279	177
025	BOFFALORA D'ADDA	6	6	26	13	4	1	39	21	47	33
026	BOFFALORA SOPRA TICINO	15	14	131	71	42	21	197	65	147	82
027	BOLLATE	211	183	930	676	209	103	3.030	1.364	2.988	1.673
028	BORGHETTO LODIGIANO	18	17	89	65	40	13	208	97	200	156
029	BORGO SAN GIOVANNI	4	2	41	35	11	4	33	13	54	34
030	BOVISIO-MASCIAGO	126	114	305	198	86	36	839	290	588	335
031	BREMBIO	7	7	66	50	21	4	111	53	119	95
032	BRESSO	396	338	768	546	169	61	3.763	2.020	2.346	1.414
033	BRIOSCO	35	32	127	86	44	13	180	78	151	79
034	BRUGHERIO	326	265	638	463	187	74	2.108	937	1.616	1.073
035	BUBBIANO	1	1	15	7	2	—	58	30	35	26
036	BUCCINASCO	159	126	427	317	110	41	1.313	627	903	572
037	BURAGO DI MOLGORA	46	41	103	82	27	10	288	151	173	122
038	BUSCATE	22	17	102	71	24	5	215	83	118	78
039	BUSNAGO	19	15	82	58	34	10	186	83	159	102
040	BUSSERO	36	29	68	47	17	4	398	174	242	163
041	BUSTO GAROLFO	53	45	230	155	57	19	558	219	480	301
042	CALVIGNASCO	2	2	15	11	2	—	22	5	22	11
043	CAMAIRAGO	1	1	9	7	4	1	10	3	15	10
044	CAMBIAGO	20	17	93	64	16	6	160	91	137	101
045	CAMPARADA	17	16	17	10	3	2	46	21	61	43
046	CANEGRATE	53	44	226	152	82	30	599	271	492	326
047	CAPONAGO	8	7	51	38	24	10	109	40	128	83
048	CARATE BRIANZA	149	132	375	274	110	45	1.032	521	728	443
049	CARNATE	46	35	98	67	28	12	488	243	300	208
050	CARPIANO	4	3	41	28	15	7	70	31	98	65
051	CARUGATE	63	47	222	156	56	20	663	255	477	306
052	CASALETTO LODIGIANO	6	6	25	15	14	6	79	30	84	60
053	CASALMAIOCCO	12	11	32	25	7	5	84	40	86	53
054	CASALPUSTERLENGO	100	91	368	254	91	24	931	453	843	535
055	CASARILE	12	9	34	23	5	2	98	46	141	90
056	CASELLE LANDI	6	6	58	45	11	2	64	21	84	59
057	CASELLE LURANI	2	2	24	18	9	5	45	21	70	45
058	CASOREZZO	36	32	103	72	30	9	228	105	142	93
059	CASSANO D'ADDA	125	108	379	240	101	37	1.104	544	902	619
060	CASSINA DE'PECCHI	153	120	291	209	85	33	1.613	810	646	434
061	CASSINETTA DI LUGAGNANO	7	7	28	15	3	—	51	20	76	53
062	CASTANO PRIMO	69	57	214	142	83	27	515	222	286	180
063	CASTELNUOVO BOCCA D'ADDA	4	4	53	28	12	4	66	28	81	53



segue TAV. 9 — Popolazione residente attiva in condizione professionale, per sesso,  
settore di attività economica e posizione nella professione

## D — ALTRE ATTIVITÀ

Codice dei Comuni	COMUNI	POSIZIONE NELLA PROFESSIONE									
		IMPRENDITORI E LIBERI PROFESSIONISTI		LAVORATORI IN PROPRIO		COADIUVANTI		DIRIGENTI E IMPIEGATI		LAVORATORI DIPENDENTI	
		MF	M	MF	M	MF	M	MF	M	MF	M
064	CASTIGLIONE D'ADDA	26	23	96	64	22	11	200	104	213	153
065	CASTIRAGA VIDARDO	7	6	34	24	11	2	41	11	56	33
066	CAVACURTA	1	1	11	8	2	—	20	7	48	21
067	CAVENAGO D'ADDA	4	3	61	45	19	8	66	31	85	51
068	CAVENAGO DI BRIANZA	30	30	72	53	11	1	292	136	272	172
069	CERIANO LAGHETTO	29	26	119	76	24	8	267	107	314	178
070	CERNUSCO SUL NAVIGLIO	203	165	587	423	156	57	2.081	944	1.591	982
071	CERRO AL LAMBRO	10	9	48	35	11	5	159	71	112	72
072	CERRO MAGGIORE	117	102	306	200	107	39	753	318	696	370
073	CERVIGNANO D'ADDA	1	1	23	13	2	1	53	22	45	34
074	CESANO BOSCONI	203	165	746	582	180	71	2.425	1.164	2.537	1.467
075	CESANO MADERNO	229	197	732	519	244	104	1.830	643	1.563	871
076	CESATE	49	40	190	138	46	17	578	255	606	371
077	CINISELLO BALSAMO	554	471	1.775	1.217	477	172	6.828	2.978	6.134	3.619
078	CISLIANO	33	27	72	51	25	9	224	100	136	82
079	CODOGNO	152	127	422	287	118	29	1.260	572	1.000	588
080	COGLIATE	33	28	118	74	23	9	337	136	312	199
081	COLOGNO MONZESE	403	349	1.332	945	330	136	4.127	1.961	4.110	2.672
082	COLTURANO	7	6	32	23	7	2	56	28	72	49
083	COMAZZO	1	—	24	11	5	2	36	17	53	43
084	CONCOREZZO	140	119	319	227	97	36	788	362	531	372
085	CORBETTA	83	73	313	211	72	18	806	364	650	447
086	CORMANO	121	106	535	382	146	53	1.511	725	1.239	775
087	CORNAREDO	112	103	422	298	86	29	1.031	438	884	541
088	CORNATE D'ADDA	40	28	166	114	42	15	331	145	313	207
089	CORNEGLIANO LAUDENSE	13	12	46	34	17	9	105	51	83	52
090	CORNO GIOVINE	11	9	35	22	9	1	58	29	63	41
091	CORNOVECCHIO	—	—	7	4	2	—	3	3	14	9
092	CORREZZANA	11	10	31	24	5	1	68	35	78	44
093	CORSICO	339	283	1.043	759	291	105	3.734	1.764	3.170	1.978
094	CORTE PALASIO	5	4	31	18	6	3	42	18	77	47
095	CRESPIATICA	10	8	34	23	9	4	55	24	68	42
096	CUGGIONO	60	49	168	108	43	18	477	199	353	197
097	CUSAGO	20	16	64	46	15	10	143	74	110	75
098	CUSANO MILANINO	288	241	602	416	187	82	2.000	975	1.144	690
099	DAIRAGO	43	34	57	45	15	6	179	62	132	82
100	DESIO	358	322	860	629	227	97	2.397	1.089	1.854	1.131
101	DRESANO	39	27	53	37	10	2	220	129	140	83
102	FOMBIO	3	3	28	19	9	4	55	36	100	58
103	GAGGIANO	58	47	173	114	50	15	497	240	399	255
104	GALGAGNANO	2	2	7	4	2	—	10	5	7	5
105	GARBAGNATE MILANESE	157	131	445	310	103	41	1.802	807	1.824	1.041
106	GESSATE	27	23	76	48	24	9	216	90	165	95
107	GIUSSANO	167	153	549	424	160	73	932	390	752	454
108	GORGONZOLA	130	116	329	218	95	33	1.317	616	955	637
109	GRAFFIGNANA	13	11	86	64	23	11	133	55	133	89
110	GREZZAGO	6	4	23	14	8	3	66	27	63	47
111	GUARDAMIGLIO	14	11	96	61	22	6	197	98	153	110
112	GUDO VISCONTI	3	3	21	14	2	2	42	19	27	15
113	INVERUNO	49	41	190	130	41	18	503	194	392	262
114	INZAGO	75	62	191	136	49	17	584	222	343	255
115	LACCHIARELLA	45	38	162	97	49	19	367	157	337	236
116	LAINATE	130	114	407	281	111	41	1.095	498	892	553
117	LAZZATE	24	22	114	69	19	5	186	78	163	104
118	LEGNANO	661	565	1.017	687	323	104	4.219	1.978	2.164	1.138
119	LENTATE SUL SEVESO	126	108	264	185	81	31	563	226	493	292
120	LESMO	76	66	146	98	22	10	389	178	259	134
121	LIMBIATE	153	129	644	453	126	57	1.719	693	2.600	1.461
122	LISCATE	6	5	44	30	15	10	79	32	123	82
123	LISSONE	341	298	980	722	251	119	1.687	701	1.216	767
124	LIVRAGA	20	17	64	43	18	7	144	61	123	83
125	LOCATE DI TRIULZI	34	29	147	105	46	14	401	180	506	332
126	LODI	519	462	1.283	849	349	118	4.562	2.281	3.335	2.089

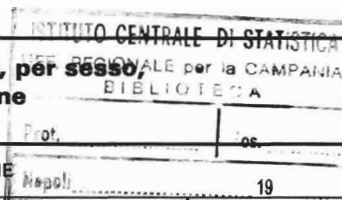
segue TAV. 9 — Popolazione residente attiva in condizione professionale, per sesso, settore di attività economica e posizione nella professione

D — ALTRE ATTIVITÀ

Codice dei Comuni	COMUNI	POSIZIONE NELLA PROFESSIONE									
		IMPRENDITORI E LIBERI PROFESSIONISTI		LAVORATORI IN PROPRIO		COADIUVANTI		DIRIGENTI E IMPIEGATI		LAVORATORI DIPENDENTI	
		MF	M	MF	M	MF	M	MF	M	MF	M
127	LODI VECCHIO	34	23	127	79	48	20	306	130	355	252
128	MACCASTORNA	—	—	1	—	—	—	3	—	—	—
129	MACHERIO	50	43	175	138	42	17	323	135	319	200
130	MAGENTA	201	172	666	429	168	76	1.867	793	1.427	854
131	MAGNAGO	41	34	143	101	38	13	281	123	218	140
132	MAIRAGO	2	—	31	22	12	5	61	21	47	30
133	MALEO	14	12	80	44	21	10	161	65	170	100
134	MARCALLO CON CASONE	28	24	124	75	25	7	318	123	212	125
135	MARUDO	1	1	21	18	2	1	41	17	43	29
136	MASATE	8	6	35	22	10	1	117	56	72	52
137	MASSALENGO	17	16	63	49	4	3	184	65	156	115
138	MEDA	197	179	411	304	127	55	1.046	395	579	341
139	MEDIGLIA	36	30	174	127	56	19	341	145	589	325
140	MELEGNANO	145	124	532	354	136	46	1.581	734	1.258	734
141	MELETI	3	3	20	12	4	2	18	12	25	16
142	MELZO	148	126	459	294	118	36	1.334	569	1.051	673
143	MERLINO	4	4	19	14	3	2	27	9	47	27
144	MESERO	16	11	51	32	8	4	149	56	155	93
145	MEZZAGO	12	10	53	37	14	6	95	45	99	64
146	MILANO	38.840	31.424	45.739	33.072	10.196	3.823	214.357	107.594	119.223	72.605
147	MISINTO	17	15	60	41	22	9	143	65	135	98
148	MONTANASO LOMBARDO	15	14	44	31	12	5	143	68	89	60
149	MONZA	2.055	1.795	3.115	2.203	771	309	12.586	5.946	6.907	3.905
150	MORIMONDO	—	—	23	17	9	4	36	11	48	33
151	MOTTA VISCONTI	47	44	178	117	45	25	343	151	258	175
152	MUGGIO'	135	107	589	442	168	65	1.044	449	980	575
153	MULAZZANO	14	13	75	53	26	9	153	71	175	127
154	NERVIANO	177	157	306	210	112	45	933	389	682	399
155	NOSATE	3	3	9	8	5	2	12	4	11	10
156	NOVA MILANESE	150	121	401	284	117	52	1.102	490	1.233	736
157	NOVATE MILANESE	158	126	585	435	139	58	2.381	1.103	1.215	822
158	NOVIGLIO	8	7	44	36	10	2	71	21	71	49
159	OPERA	193	161	355	256	72	29	1.573	780	683	453
160	ORIO LITTA	9	8	57	41	19	6	94	39	94	68
161	ORNAGO	9	8	59	39	12	3	95	35	126	60
162	OSPEDALETTO LODIGIANO	8	8	44	27	8	4	74	36	84	59
163	OSSAGO LODIGIANO	3	3	29	20	5	2	47	24	66	48
164	OSSONA	17	13	71	46	20	9	198	85	128	93
165	OZZERO	6	6	39	27	21	7	78	31	70	46
166	PADERNO DUGNANO	293	250	890	624	206	92	2.784	1.214	2.344	1.385
167	PANTIGLIATE	36	32	117	76	23	13	345	151	333	239
168	PARABIAGO	177	158	484	312	138	55	1.295	610	833	540
169	PAULLO	51	47	233	159	68	22	584	272	499	342
170	PERO	70	60	281	204	63	28	673	289	845	498
171	PESCHIERA BORROMEO	225	179	330	247	80	23	1.596	769	1.120	706
172	PESSANO CON BORNAGO	24	20	104	76	35	12	238	98	255	166
173	PIEVE EMANUELE	50	43	180	129	47	16	1.324	788	923	623
174	PIEVE FISSIRAGA	3	3	18	13	9	4	32	14	34	23
175	PIOLTELLO	175	142	728	513	186	66	2.374	1.236	2.723	1.820
176	POGLIANO MILANESE	38	31	155	109	28	9	449	193	393	219
177	POZZO D'ADDA	11	10	52	41	13	5	157	69	104	81
178	POZZUOLO MARTESANA	34	27	140	92	39	7	361	164	302	205
179	PREGNANA MILANESE	34	30	114	87	16	7	470	224	351	199
180	RENATE	30	25	75	57	23	6	151	63	122	64
181	RESCALDINA	59	49	209	144	61	20	475	196	389	227
182	RHO	435	374	1.264	831	322	115	4.445	2.048	3.140	1.743
183	ROBECCHETTO CON INDUNO	22	21	84	49	19	7	117	45	98	70
184	ROBECCO SUL NAVIGLIO	19	16	131	82	35	10	230	118	150	104
185	RODANO	31	27	75	51	24	6	253	132	140	80
186	RONCELLO	8	8	34	31	5	3	68	20	99	48
187	RONCO BRIANTINO	8	7	41	26	4	1	87	41	59	49
188	ROSATE	22	19	102	72	34	11	231	99	118	87
189	ROZZANO	208	170	933	746	222	87	2.666	1.333	4.387	2.743

segue TAV. 9 — Popolazione residente attiva in condizione professionale, per sesso,  
settore di attività economica e posizione nella professione

## D — ALTRE ATTIVITÀ



Codice dei Comuni	COMUNI	POSIZIONE NELLA PROFESSIONE									
		IMPRENDITORI E LIBERI PROFESSIONISTI		LAVORATORI IN PROPRIO		COADIUVANTI		DIRIGENTI E IMPIEGATI		LAVORATORI DIPENDENTI	
		MF	M	MF	M	MF	M	MF	M	MF	M
190	SALERANO SUL LAMBRO	3	1	42	29	14	5	111	45	123	93
191	SAN COLOMBANO AL LAMBRO	54	47	228	176	70	21	460	233	509	350
192	SAN DONATO MILANESE	282	235	644	450	114	43	3.656	1.698	2.022	1.227
193	SAN FIORANO	14	12	34	24	12	5	89	39	84	55
194	SAN GIORGIO SU LEGNANO	22	19	134	95	51	20	309	131	162	100
195	SAN GIULIANO MILANESE	183	159	777	555	209	71	2.292	1.029	2.701	1.690
196	SAN MARTINO IN STRADA	20	11	64	48	17	6	192	97	181	134
197	SAN ROCCO AL PORTO	7	5	83	57	17	2	137	66	169	114
198	SANT'ANGELO LODIGIANO	95	86	599	530	82	40	851	397	773	536
199	SANTO STEFANO LODIGIANO	15	10	51	26	18	7	73	32	73	52
200	SANTO STEFANO TICINO	14	13	57	35	16	6	188	71	147	105
201	SAN VITTORE OLONA	82	71	203	139	58	23	470	221	417	258
202	SAN ZENONE AL LAMBRO	11	11	52	44	8	2	152	66	97	59
203	SECUGNAGO	6	6	47	30	4	1	77	29	90	65
204	SEDRIANO	48	41	184	113	52	20	498	210	465	326
205	SEGRATE	906	706	838	604	177	70	4.045	2.219	1.760	1.131
206	SENAGO	85	79	445	312	126	42	1.083	480	1.429	857
207	SENNALODIGIANA	7	6	47	27	16	5	111	55	112	76
208	SEREGNO	734	620	1.160	856	374	170	2.682	1.270	1.831	1.180
209	SESTO SAN GIOVANNI	954	817	2.347	1.631	609	249	9.444	4.399	6.213	3.731
210	SETTALA	35	28	124	80	32	14	195	94	224	157
211	SETTIMO MILANESE	98	84	321	241	84	26	877	396	704	449
212	SEVESO	118	97	471	339	136	52	1.074	410	750	483
213	SOLARO	43	37	202	146	61	21	415	177	624	380
214	SOMAGLIA	11	11	69	47	23	7	107	48	197	132
215	SORDIO	6	6	42	30	8	3	87	30	117	75
216	SOVICO	53	51	135	98	38	15	338	145	183	107
217	SULBIATE	9	9	50	35	10	4	116	52	74	47
240	TAVAZZANO CON VILLAVESCO	25	22	68	36	25	11	249	116	229	162
218	TERRANOVA DEI PASSERINI	1	1	5	3	2	1	18	5	53	41
219	TREZZANO ROSA	6	6	38	25	8	—	81	32	68	42
220	TREZZANO SUL NAVIGLIO	330	277	591	433	166	66	1.724	853	1.092	698
221	TREZZO SULL'ADDA	73	57	226	146	87	29	709	316	483	342
222	TRIBIANO	3	2	20	16	5	1	36	21	49	21
223	TRIUGGIO	43	37	141	102	39	13	313	143	211	132
224	TRUCCAZZANO	21	16	87	54	32	15	195	68	179	131
225	TURANO LODIGIANO	3	1	20	14	6	1	76	40	68	46
226	TURBIGO	63	52	177	113	56	18	319	133	186	121
227	USMATE VELATE	59	52	118	81	38	14	352	185	336	231
228	VALERA FRATTA	2	2	15	12	1	—	20	7	35	27
249	VANZAGHELLO	24	17	105	70	24	11	198	73	155	104
229	VANZAGO	21	15	110	71	19	6	399	177	270	185
230	VAPRIO D'ADDA	58	49	134	81	40	17	395	180	271	156
231	VAREDO	92	86	343	253	101	36	813	313	591	369
232	VEDANO AL LAMBRO	134	114	194	129	46	24	693	347	278	185
233	VEDUGGIO CON COLZANO	20	15	90	65	23	6	118	38	154	77
234	VERANO BRIANZA	68	60	162	118	44	16	453	219	406	259
235	VERMEZZO	19	16	35	28	6	2	100	47	86	52
236	VERNATE	7	6	49	30	8	2	121	50	89	61
237	VIGNATE	21	19	111	71	23	9	323	153	426	255
248	VILLA CORTESE	25	20	99	73	27	8	206	84	152	104
238	VILLANOVA DEL SILLARO	1	1	28	19	5	2	44	20	51	38
239	VILLASANTA	114	104	264	194	75	31	762	331	360	229
241	VIMERCATE	215	186	474	329	147	53	1.856	839	1.114	622
242	VIMODRONE	113	90	310	229	65	21	1.379	665	1.371	941
243	VITTUONE	45	39	155	106	44	20	448	198	305	212
244	VIZZOLO PREDABISSI	24	19	40	29	13	8	126	55	172	75
245	ZELO BUON PERSICO	25	24	91	57	34	15	171	76	205	143
246	ZELO SURREGIONE	1	1	7	4	2	—	16	9	21	16
247	ZIBIDO SAN GIACOMO	24	17	122	90	35	17	147	69	163	97
	<b>TOTALE PROVINCIA</b>	<b>60.987</b>	<b>50.292</b>	<b>105.397</b>	<b>75.016</b>	<b>25.996</b>	<b>9.861</b>	<b>398.371</b>	<b>192.455</b>	<b>262.652</b>	<b>161.090</b>

TAV. 10 - Popolazione residente attiva in condizione professionale,

Codice dei Comuni	COMUNI	CLASSI								
		14 - 19			20 - 29			30 - 54		
		Agricoltura, caccia, foreste e pesca	Industrie	Altre attività	Agricoltura, caccia, foreste e pesca	Industrie	Altre attività	Agricoltura, caccia, foreste e pesca	Industrie	Altre attività
001	ABBADIA CERRETO	—	9	3	10	13	7	36	28	16
002	ABBIATEGRASSO	16	418	227	40	1.500	1.214	200	3.752	2.826
003	AGRATE BRIANZA	8	193	61	12	879	386	57	1.889	845
004	AICURZIO	1	46	8	2	139	78	12	253	95
005	ALBAIRATE	4	66	29	13	197	125	64	400	217
006	ALBIATE	1	107	29	2	342	177	15	732	327
007	ARCONATE	1	114	18	7	395	136	32	888	283
008	ARCORE	2	221	102	16	1.008	661	66	2.394	1.272
009	ARESE	—	132	48	5	664	626	13	2.519	2.356
010	ARLUNO	—	151	71	13	600	457	42	1.463	770
011	ASSAGO	—	35	22	3	126	201	14	341	375
012	BAREGGIO	2	165	90	10	881	618	51	2.005	1.109
013	BARLASSINA	—	123	41	4	398	247	11	892	407
014	BASIANO	—	47	15	2	159	95	13	344	193
015	BASIGLIO	1	11	3	6	27	58	24	82	146
016	BELLINZAGO LOMBARDO	7	53	13	13	174	135	56	376	277
017	BELLUSCO	1	117	43	3	437	234	23	949	479
018	BERNAREGGIO	1	132	53	2	445	256	33	946	513
019	BERNATE TICINO	2	85	12	6	226	83	22	489	164
020	BERTONICO	2	13	7	15	36	42	74	111	74
021	BESANA IN BRIANZA	9	288	79	29	790	469	96	1.780	846
022	BESATE	4	43	5	12	108	59	50	201	130
023	BIASSONO	1	153	65	7	625	390	43	1.432	768
024	BINASCO	1	94	38	4	348	214	31	908	641
025	BOFFALORA D'ADDA	5	—	10	10	43	36	34	94	62
026	BOFFALORA SOPRA TICINO	1	76	22	10	344	157	39	659	306
027	BOLLATE	8	699	379	56	2.961	2.306	143	7.214	4.281
028	BORGHETTO LODIGIANO	10	34	31	32	175	156	150	375	301
029	BORGO SAN GIOVANNI	1	23	11	16	90	47	46	190	73
030	BOVISIO-MASCIAGO	2	201	100	7	737	659	13	1.588	1.043
031	BREMBIO	5	36	14	24	134	86	88	296	183
032	BRESSO	2	313	200	16	1.305	1.690	81	4.307	5.135
033	BRIOSCO	2	152	29	7	464	145	15	871	315
034	BRUGHERIO	3	419	224	11	1.874	1.357	55	4.613	3.040
035	BUBBIANO	—	19	7	2	45	33	21	88	61
036	BUCCINASCO	4	195	101	17	811	740	67	2.213	1.982
037	BURAGO DI MOLGORA	1	51	20	1	257	161	8	678	432
038	BUSCATE	3	144	16	3	372	159	20	817	261
039	BUSNAGO	2	80	23	2	233	139	10	533	283
040	BUSSERO	6	60	40	7	333	234	22	789	447
041	BUSTO GAROLFO	6	326	89	14	953	474	49	2.059	716
042	CALVIGNASCO	1	14	4	1	23	10	11	40	44
043	CAMAIRAGO	5	7	3	8	28	12	33	52	21
044	CAMBIAGO	—	65	13	3	257	114	11	628	268
045	CAMPARADA	1	34	10	2	82	35	6	153	87
046	CANEGRATE	2	358	82	4	888	431	19	2.179	855
047	CAPONAGO	3	66	23	5	267	95	14	640	180
048	CARATE BRIANZA	4	338	98	15	968	671	54	2.018	1.394
049	CARNATE	—	89	37	2	433	262	11	954	599
050	CARPIANO	4	33	12	9	83	67	48	132	138
051	CARUGATE	—	193	103	6	808	454	35	1.666	849
052	CASALETTO LODIGIANO	—	27	23	8	90	67	27	152	104
053	CASALMAIOCCO	1	29	5	4	75	55	25	154	151
054	CASALPUSTERLENGO	4	146	114	28	713	613	131	1.798	1.377
055	CASARILE	3	58	15	8	137	84	24	291	176
056	CASELLE LANDI	3	28	10	15	101	63	77	179	124
057	CASELLE LURANI	4	30	15	12	71	44	40	134	84
058	CASOREZZO	—	98	21	6	327	169	28	740	316
059	CASSANO D'ADDA	11	283	113	33	965	709	97	2.019	1.597
060	CASSINA DE'PECCHI	2	123	68	10	642	694	59	1.561	1.908
061	CASSINETTA DI LUGAGNANO	—	18	11	4	97	47	17	159	85
062	CASTANO PRIMO	2	306	35	18	713	300	41	1.579	723
063	CASTELNUOVO BOCCA D'ADDA	6	38	6	9	82	76	63	183	113

## per sesso, classe di età e settore di attività economica

## TOTALE

DI ETÀ (anni)												Codice dei Comuni
55 - 59			60 - 64			65 e più			TOTALE			
Agricoltura, caccia, foreste e pesca	Industrie	Altre attività	Agricoltura, caccia, foreste e pesca	Industrie	Altre attività	Agricoltura, caccia, foreste e pesca	Industrie	Altre attività	Agricoltura, caccia, foreste e pesca	Industrie	Altre attività	
7	1	1	1	—	—	1	—	—	55	51	27	001
53	351	252	18	40	77	18	20	61	345	6.081	4.657	002
9	127	66	3	13	20	2	6	10	91	3.107	1.388	003
3	21	10	—	2	3	—	—	2	18	461	196	004
7	42	21	3	5	7	2	1	5	93	711	404	005
4	58	25	—	10	8	1	7	8	23	1.256	574	006
5	47	20	—	6	8	1	4	6	46	1.454	471	007
4	154	96	1	9	24	1	8	29	90	3.794	2.184	008
3	116	82	—	14	30	2	4	23	23	3.449	3.165	009
11	102	45	4	13	18	1	1	14	71	2.330	1.375	010
5	24	15	1	2	5	1	—	1	24	528	619	011
9	144	76	2	15	25	3	7	21	77	3.217	1.939	012
3	80	41	—	13	16	1	8	7	19	1.514	759	013
—	22	2	—	1	3	—	—	—	15	573	308	014
5	3	4	3	1	1	3	1	4	42	125	216	015
11	29	10	4	2	4	5	1	2	96	635	441	016
7	60	27	2	5	5	—	2	6	36	1.570	794	017
4	63	47	—	10	5	—	4	16	40	1.600	890	018
8	29	10	1	4	4	—	1	4	39	834	277	019
13	12	11	4	1	4	1	—	3	109	173	141	020
19	146	102	2	23	36	4	5	45	159	3.032	1.577	021
7	20	14	6	1	7	4	2	3	83	375	218	022
4	94	46	—	13	19	1	1	10	56	2.318	1.298	023
7	72	48	5	5	10	4	3	16	52	1.430	967	024
4	5	11	2	—	3	2	—	—	57	142	122	025
6	59	21	2	5	12	2	2	14	60	1.145	532	026
17	611	277	12	80	75	4	26	50	240	11.591	7.368	027
36	25	42	12	5	12	8	1	13	248	615	555	028
9	14	9	5	—	2	4	1	1	81	318	143	029
2	162	89	—	30	33	1	17	20	25	2.735	1.944	030
15	20	24	7	3	6	7	2	11	146	491	324	031
6	337	302	—	45	79	1	15	36	106	6.322	7.442	032
3	54	18	—	4	14	—	1	16	27	1.546	537	033
9	310	160	5	40	59	4	14	35	87	7.270	4.875	034
2	6	5	1	1	2	2	—	3	28	159	111	035
7	119	64	—	15	17	2	5	8	97	3.358	2.912	036
3	30	17	—	6	6	—	—	1	13	1.022	637	037
1	70	27	1	7	12	1	3	6	29	1.413	481	038
3	35	22	1	3	6	—	2	7	18	886	480	039
3	39	28	1	4	8	1	—	4	40	1.225	761	040
8	126	67	3	14	16	1	6	16	81	3.484	1.378	041
2	4	1	2	—	3	2	1	1	19	82	63	042
20	3	1	7	—	—	3	1	2	76	91	39	043
2	35	18	2	7	8	2	1	5	20	993	426	044
—	21	7	1	2	4	1	—	1	11	292	144	045
2	167	54	2	12	20	—	3	10	29	3.607	1.452	046
2	48	15	1	7	2	1	1	5	26	1.029	320	047
8	196	140	5	30	54	4	7	37	90	3.557	2.394	048
1	67	45	—	3	7	—	—	10	14	1.546	960	049
13	8	9	6	—	—	4	1	2	84	257	228	050
6	113	48	1	11	13	1	8	14	49	2.799	1.481	051
3	13	8	6	1	4	4	—	2	48	283	208	052
10	9	5	3	—	4	2	1	1	45	268	221	053
25	154	142	11	15	50	14	7	37	213	2.833	2.333	054
2	22	12	2	3	3	2	—	—	41	511	290	055
24	22	16	7	4	4	12	—	6	138	334	223	056
4	7	3	1	1	2	2	1	2	63	244	150	057
5	36	17	—	4	7	—	1	9	39	1.206	539	058
18	120	135	5	20	33	5	7	24	169	3.414	2.611	059
5	72	79	—	9	27	3	4	12	79	2.411	2.788	060
2	23	15	2	1	4	1	2	3	26	300	165	061
2	156	64	4	31	31	2	24	14	69	2.809	1.167	062
20	11	7	7	2	6	5	1	8	110	317	216	063

## segue TAV. 10 — Popolazione residente attiva in condizione professionale,

Codice dei Comuni	COMUNI	CLASSI								
		14 - 19			20 - 29			30 - 54		
		Agricoltura, caccia, foreste e pesca	Industrie	Altre attività	Agricoltura, caccia, foreste e pesca	Industrie	Altre attività	Agricoltura, caccia, foreste e pesca	Industrie	Altre attività
064	CASTIGLIONE D'ADDA	4	79	24	13	280	169	41	556	316
065	CASTIRAGA VIDARDO	—	26	10	3	75	40	30	147	90
066	CAVACURTA	1	14	8	6	36	26	36	83	41
067	CAVENAGO D'ADDA	3	35	12	10	105	67	46	206	120
068	CAVENAGO DI BRIANZA	—	84	23	5	373	192	23	841	428
069	CERIANO LAGHETTO	8	92	40	6	306	228	11	752	445
070	CERNUSCO SUL NAVIGLIO	7	383	199	32	1.408	1.241	103	3.664	2.902
071	CERRO AL LAMBRO	1	22	18	14	93	84	41	240	225
072	CERRO MAGGIORE	2	385	96	7	1.185	606	25	2.367	1.108
073	CERVIGNANO D'ADDA	8	16	10	5	53	42	33	98	60
074	CESANO BOSCONI	4	282	204	15	1.237	1.621	74	3.016	4.001
075	CESANO MADERNO	1	756	345	8	2.237	1.674	12	5.161	2.282
076	CESATE	2	131	89	12	554	471	18	1.147	816
077	CINISELLO BALSAMO	9	1.144	737	36	4.831	4.573	132	12.903	9.610
078	CISLIANO	2	23	22	15	161	165	55	334	274
079	CODOGNO	6	148	121	27	747	718	116	1.658	1.788
080	COGLIATE	1	176	36	3	526	270	13	1.069	484
081	COLOGNO MONZESE	10	831	510	24	3.413	2.884	69	7.417	6.395
082	COLTURANO	1	23	12	7	67	48	18	109	97
083	COMAZZO	1	23	—	10	88	42	36	154	64
084	CONCOREZZO	3	199	73	7	799	535	49	2.073	1.132
085	CORBETTA	3	195	104	16	782	518	90	2.042	1.153
086	CORMANO	16	295	149	22	1.102	997	78	3.025	2.159
087	CORNAREDO	4	232	108	18	1.031	728	70	2.845	1.568
088	CORNATE D'ADDA	4	217	62	19	689	264	41	1.216	503
089	CORNEGLIANO LAUDENSE	5	29	13	8	73	72	38	188	155
090	CORNO GIOVINE	3	24	9	4	70	56	60	121	88
091	CORNOVECCHIO	2	6	2	3	8	7	31	22	12
092	CORREZZANA	3	30	21	3	108	48	7	182	118
093	CORSICO	5	605	371	15	2.227	2.103	28	6.736	5.649
094	CORTE PALASIO	4	23	9	29	62	47	80	90	91
095	CRESPIATICA	1	32	14	6	99	53	48	165	94
096	CUGGIONO	4	177	60	22	472	322	47	1.048	637
097	CUSAGO	5	34	13	7	81	79	44	196	227
098	CUSANO MILANINO	1	287	150	16	1.183	1.104	46	3.251	2.654
099	DAIRAGO	2	96	25	4	434	152	11	821	230
100	DESIO	7	612	265	30	2.119	1.639	134	4.655	3.334
101	DRESANO	1	23	22	4	98	97	20	281	322
102	FOMBIO	—	28	19	5	107	64	22	217	96
103	GAGGIANO	8	130	39	22	533	325	115	1.055	729
104	GALGAGNANO	7	10	1	3	26	10	30	36	16
105	GARBAGNATE MILANESE	20	359	158	30	1.561	1.313	56	3.973	2.622
106	GESSATE	5	83	23	12	282	153	29	690	296
107	GIUSSANO	4	617	132	13	1.676	831	18	3.024	1.384
108	GORGONZOLA	2	252	131	17	875	745	76	1.990	1.790
109	GRAFFIGNANA	2	20	22	9	139	115	49	268	214
110	GREZZAGO	—	48	12	1	151	54	10	234	86
111	GUARDAMIGLIO	3	30	24	11	138	125	52	259	274
112	GUDO VISCONTI	—	10	5	1	42	19	28	82	65
113	INVERUNO	2	154	57	14	554	367	44	1.255	671
114	INZAGO	9	180	63	21	536	382	55	1.277	716
115	LACCHIARELLA	3	130	51	21	405	273	48	1.018	569
116	LAINATE	2	351	156	14	1.451	788	38	3.600	1.544
117	LAZZATE	4	199	30	9	549	172	11	971	263
118	LEGNANO	1	786	325	16	2.755	2.326	62	6.966	4.961
119	LENTATE SUL SEVESO	6	324	80	18	977	449	30	2.218	892
120	LESMO	—	73	43	10	313	250	37	775	544
121	LIMBIATE	4	783	350	12	2.359	1.619	49	4.947	3.017
122	LISCATE	—	35	19	10	111	72	38	233	160
123	LISSONE	2	684	212	14	2.205	1.384	34	4.425	2.464
124	LIVRAGA	8	31	22	19	124	118	91	264	194
125	LOCATE DI TRIULZI	5	120	63	25	397	294	55	1.045	702
126	LODI	19	312	352	102	1.555	2.433	287	3.897	6.279

## per sesso, classe di età e settore di attività economica

## TOTALE

DI ETÀ (anni)												Codice dei Comuni
55 - 59			60 - 64			65 e più			TOTALE			
Agricoltura, caccia, foreste e pesca	Industrie	Altre attività	Agricoltura, caccia, foreste e pesca	Industrie	Altre attività	Agricoltura, caccia, foreste e pesca	Industrie	Altre attività	Agricoltura, caccia, foreste e pesca	Industrie	Altre attività	
13	37	31	6	6	11	—	1	6	77	959	557	064
4	10	6	1	1	2	4	—	1	42	259	149	065
11	6	5	2	—	—	1	—	2	57	139	82	066
17	23	21	3	—	5	4	—	10	83	369	235	067
1	45	30	—	5	2	—	1	2	29	1.349	677	068
2	62	28	2	4	5	—	—	7	29	1.216	753	069
22	267	191	9	34	58	11	13	27	184	5.769	4.618	070
4	11	8	1	1	3	4	—	2	65	367	340	071
6	161	98	2	17	38	1	12	33	43	4.127	1.979	072
2	9	7	2	3	2	—	—	3	50	179	124	073
7	220	167	4	29	53	1	4	45	105	4.788	6.091	074
3	457	189	—	88	52	2	17	56	26	8.716	4.598	075
3	105	68	1	14	15	1	3	10	37	1.954	1.469	076
16	913	580	3	147	187	5	29	81	201	19.967	15.768	077
18	33	22	4	1	4	4	—	3	98	552	490	078
30	127	196	14	34	71	5	13	58	198	2.727	2.952	079
2	51	21	1	4	7	—	—	5	20	1.826	823	080
8	556	363	6	88	106	4	12	44	121	12.317	10.302	081
7	6	16	3	1	—	3	1	1	39	207	174	082
9	11	11	1	1	—	6	1	2	63	278	119	083
2	149	98	—	19	21	2	16	16	63	3.255	1.875	084
15	170	98	8	21	30	14	11	21	146	3.221	1.924	085
14	215	198	4	38	26	5	12	23	139	4.687	3.552	086
11	192	79	6	24	34	3	9	18	112	4.333	2.535	087
1	81	41	3	3	12	1	2	10	69	2.208	892	088
5	10	17	—	1	3	2	1	4	58	302	264	089
8	21	15	8	1	5	4	1	3	87	238	176	090
5	—	3	1	—	2	7	1	—	49	37	26	091
1	14	5	1	1	1	—	—	—	15	335	193	092
6	451	318	1	63	93	1	18	43	56	10.100	8.577	093
19	10	7	7	—	4	3	—	3	142	185	161	094
10	17	6	4	3	2	2	—	7	71	316	176	095
8	75	50	10	13	15	4	4	17	95	1.789	1.101	096
11	16	23	7	4	6	5	1	4	79	332	352	097
6	273	210	1	40	62	3	13	41	73	5.047	4.221	098
—	36	15	—	6	2	—	2	2	17	1.395	426	099
10	358	309	7	51	85	4	25	64	192	7.820	5.696	100
2	10	16	2	2	4	3	—	1	32	414	462	101
11	19	10	3	—	1	3	—	5	44	371	195	102
19	55	56	8	6	11	1	8	17	173	1.787	1.177	103
7	1	1	1	1	—	3	—	—	51	74	28	104
3	246	164	2	41	38	1	8	36	112	6.188	4.331	105
7	54	22	2	9	9	2	—	5	57	1.118	508	106
4	332	127	2	60	49	1	20	37	42	5.729	2.560	107
14	178	109	1	19	35	6	8	16	116	3.322	2.826	108
6	25	23	2	2	8	2	4	6	70	458	388	109
—	13	6	—	2	5	1	—	3	12	448	166	110
11	31	41	8	3	9	4	3	9	89	464	482	111
4	4	5	1	—	1	4	1	—	38	139	95	112
2	80	46	3	12	17	1	6	17	66	2.061	1.175	113
13	86	54	4	14	13	4	7	14	106	2.100	1.242	114
9	69	41	7	12	17	6	2	9	94	1.636	960	115
9	245	100	2	21	28	3	4	19	68	5.672	2.635	116
2	80	26	1	6	12	—	3	3	27	1.808	506	117
10	661	466	5	90	150	3	43	156	97	11.301	8.384	118
3	203	76	3	34	16	2	14	14	62	3.770	1.527	119
6	69	38	5	14	7	2	9	10	60	1.253	892	120
5	351	175	2	38	46	—	7	35	72	8.485	5.242	121
6	15	11	6	2	1	6	1	4	66	397	267	122
7	471	252	4	101	103	2	24	60	63	7.910	4.475	123
21	28	20	6	7	5	5	3	10	150	457	369	124
6	70	51	6	8	13	3	—	11	100	1.640	1.134	125
58	359	640	24	55	188	25	32	156	515	6.210	10.048	126

## segue TAV. 10 — Popolazione residente attiva in condizione professionale,

A —

Codice dei Comuni	COMUNI	CLASSI								
		14 - 19			20 - 29			30 - 54		
		Agricoltura, caccia, foreste e pesca	Industrie	Altre attività	Agricoltura, caccia, foreste e pesca	Industrie	Altre attività	Agricoltura, caccia, foreste e pesca	Industrie	Altre attività
127	LODI VECCHIO	8	95	50	27	404	252	77	808	498
128	MACCASTORNA	—	1	—	6	1	2	15	1	1
129	MACHERIO	—	135	63	9	445	283	14	1.126	503
130	MAGENTA	7	417	206	27	1.398	1.212	80	3.568	2.553
131	MAGNAGO	2	263	27	10	594	192	24	1.329	454
132	MAIRAGO	—	13	7	17	67	47	52	95	79
133	MALEO	6	49	19	16	209	136	99	384	241
134	MARCALLO CON CASONE	2	107	42	4	335	215	14	861	399
135	MARUDO	2	23	5	2	54	38	21	103	56
136	MASATE	—	33	14	5	126	73	13	281	143
137	MASSALENGO	1	36	20	6	204	157	56	340	222
138	MEDA	—	592	120	12	1.724	812	14	3.312	1.239
139	MEDIGLIA	8	116	109	33	381	333	110	852	701
140	MELEGNANO	6	212	153	18	893	903	69	2.403	2.298
141	MELETI	—	6	4	6	23	20	41	37	37
142	MELZO	2	226	176	23	1.078	881	52	2.915	1.837
143	MERLINO	4	19	4	8	64	38	45	71	50
144	MESERO	6	71	32	12	237	122	29	524	204
145	MEZZAGO	—	93	9	5	266	72	14	485	171
146	MILANO	193	8.871	12.245	746	45.979	97.250	2.767	146.246	267.846
147	MISINTO	3	100	18	1	335	102	7	574	225
148	MONTANASO LOMBARDO	1	19	11	9	80	90	24	171	190
149	MONZA	8	1.146	841	45	5.588	6.506	199	16.521	15.923
150	MORIMONDO	1	36	10	15	61	31	75	74	70
151	MOTTA VISCONTI	2	96	33	15	372	235	74	746	518
152	MUGGIO'	2	378	143	10	1.257	902	28	3.327	1.717
153	MULAZZANO	8	58	33	18	194	127	101	399	245
154	NERVIANO	3	336	94	8	1.266	656	48	2.797	1.301
155	NOSATE	—	19	5	1	42	13	5	146	19
156	NOVA MILANESE	22	465	197	31	1.567	963	61	3.234	1.673
157	NOVATE MILANESE	13	233	183	16	1.195	1.256	57	2.971	2.817
158	NOVIGLIO	2	35	10	12	98	54	45	189	134
159	OPERA	1	150	62	6	596	765	34	1.661	1.939
160	ORIO LITTA	3	24	14	17	100	82	40	220	162
161	ORNAGO	2	51	21	2	175	68	16	424	184
162	OSPEDALETTO LODIGIANO	2	14	10	4	75	53	34	183	134
163	OSSAGO LODIGIANO	3	13	8	11	52	44	33	112	86
164	OSSONA	1	80	29	5	293	125	21	669	251
165	OZZERO	3	29	17	12	87	65	47	177	119
166	PADERNO DUGNANO	5	850	358	14	2.872	2.006	73	6.435	3.768
167	PANTIGLIATE	2	83	54	7	260	235	18	614	535
168	PARABIAGO	4	544	105	6	1.623	878	31	3.861	1.719
169	PAULLO	1	139	72	16	547	388	40	1.229	895
170	PERO	3	201	103	12	863	581	41	1.869	1.126
171	PESCHIERA BORROMEO	5	164	151	17	692	856	102	1.772	2.221
172	PESSANO CON BORNAGO	2	116	34	7	368	201	19	768	370
173	PIEVE EMANUELE	—	117	52	5	423	695	32	763	1.719
174	PIEVE FISSIRAGA	—	18	4	16	46	25	61	77	58
175	PIOLTELLO	9	573	343	23	1.859	1.839	75	3.811	3.663
176	POGLIANO MILANESE	2	131	59	9	510	355	18	1.140	610
177	POZZO D'ADDA	1	58	12	6	178	102	13	397	212
178	POZZUOLO MARTESANA	8	107	52	19	361	261	65	901	496
179	PREGNANA MILANESE	—	95	40	5	359	307	20	908	587
180	RENATE	—	87	18	1	280	136	3	575	220
181	RESCALDINA	2	299	62	6	975	385	23	2.307	665
182	RHO	3	678	425	14	3.105	2.860	109	7.486	5.716
183	ROBECCHETTO CON INDUNO	2	137	11	12	338	99	40	756	195
184	ROBECCO SUL NAVIGLIO	8	95	34	18	384	165	77	804	331
185	RODANO	1	27	20	16	126	105	38	359	376
186	RONCELLO	—	32	10	1	161	64	4	285	123
187	RONCO BRIANTINO	2	58	11	1	151	56	12	303	112
188	ROSATE	2	60	20	11	224	152	62	446	288
189	ROZZANO	6	676	528	20	1.637	1.916	73	4.934	5.593



## per sesso, classe di età e settore di attività economica

## TOTALE

DI ETÀ (anni)												Codice dei Comuni
55 - 59			60 - 64			65 e più			TOTALE			
Agricoltura, caccia, foreste e pesca	Industrie	Altre attività	Agricoltura, caccia, foreste e pesca	Industrie	Altre attività	Agricoltura, caccia, foreste e pesca	Industrie	Altre attività	Agricoltura, caccia, foreste e pesca	Industrie	Altre attività	
10	45	42	11	4	15	8	5	13	141	1.361	870	127
5	1	—	1	—	1	1	—	—	28	4	4	128
—	91	33	—	12	20	1	7	7	24	1.816	909	129
17	292	236	8	31	65	6	10	57	145	5.716	4.329	130
1	92	31	1	17	11	1	5	6	39	2.300	721	131
9	7	12	3	—	4	7	—	4	88	182	153	132
25	34	25	8	5	16	8	2	9	162	683	446	133
1	69	29	2	9	5	3	2	17	26	1.383	707	134
1	7	5	2	4	1	2	1	3	30	192	108	135
3	18	9	—	4	2	—	4	1	21	466	242	136
9	27	15	6	3	6	2	—	4	80	610	424	137
5	352	109	1	62	45	—	28	35	32	6.070	2.360	138
27	53	40	9	7	10	10	—	3	197	1.409	1.196	139
18	199	188	5	23	55	5	10	55	121	3.740	3.652	140
8	3	5	1	1	2	5	—	2	61	70	70	141
15	205	140	3	14	37	5	5	39	100	4.443	3.110	142
13	4	5	5	1	—	2	—	3	77	159	100	143
4	29	10	1	1	5	1	—	6	53	862	379	144
2	24	19	1	5	1	1	—	1	23	873	273	145
<b>467</b>	<b>16.615</b>	<b>30.723</b>	<b>207</b>	<b>3.511</b>	<b>11.149</b>	<b>281</b>	<b>2.387</b>	<b>9.142</b>	<b>4.661</b>	<b>223.609</b>	<b>428.355</b>	<b>146</b>
1	37	22	—	7	4	—	2	6	12	1.055	377	147
11	8	8	4	3	2	2	—	2	51	281	303	148
32	1.373	1.343	10	202	404	19	118	417	313	24.948	25.434	149
17	5	2	3	2	1	3	—	2	114	178	116	150
14	53	52	7	13	22	4	4	11	116	1.284	871	151
2	238	107	3	33	26	4	10	21	49	5.243	2.916	152
15	27	25	7	2	7	7	—	6	156	680	443	153
15	205	103	3	14	26	2	8	30	79	4.626	2.210	154
2	5	1	1	3	1	—	—	1	9	215	40	155
11	273	116	2	30	38	—	13	16	127	5.582	3.003	156
7	237	164	4	23	35	5	13	23	102	4.672	4.478	157
12	13	5	2	1	—	3	—	1	76	336	204	158
9	76	78	2	18	21	1	6	11	53	2.507	2.876	159
12	20	10	2	1	3	3	1	2	77	366	273	160
5	36	15	1	2	7	—	1	6	26	689	301	161
8	6	15	2	2	4	7	—	2	57	280	218	162
16	7	8	2	1	2	—	—	2	65	185	150	163
2	37	16	4	5	9	—	3	4	33	1.087	434	164
8	9	6	5	—	4	2	—	3	77	302	214	165
14	517	289	4	47	64	6	19	32	116	10.740	6.517	166
2	38	24	3	6	4	1	2	2	33	1.003	854	167
3	300	135	2	56	55	1	28	35	47	6.412	2.927	168
7	81	54	2	3	15	2	3	11	68	2.002	1.435	169
4	151	81	4	25	28	3	6	13	67	3.115	1.932	170
21	93	93	9	15	15	7	1	15	161	2.737	3.351	171
4	58	29	7	11	13	4	2	9	43	1.323	656	172
9	23	44	1	1	12	—	6	2	47	1.333	2.524	173
9	5	2	6	—	2	4	—	5	96	146	96	174
14	302	257	7	41	57	4	8	27	132	6.594	6.186	175
2	75	26	3	12	6	—	3	7	34	1.871	1.063	176
—	24	8	1	4	2	—	2	1	21	663	337	177
17	63	50	7	4	12	5	4	5	121	1.440	876	178
3	61	33	—	12	13	—	2	5	28	1.437	985	179
2	46	17	1	10	6	2	4	4	9	1.002	401	180
—	150	55	—	21	12	1	6	14	32	3.758	1.193	181
14	602	379	6	71	128	7	25	98	153	11.967	9.606	182
10	50	23	3	10	4	—	8	8	67	1.299	340	183
17	56	22	2	8	8	6	1	5	128	1.348	565	184
7	16	17	4	1	1	5	1	4	71	530	523	185
3	27	10	2	1	4	—	—	3	10	506	214	186
2	24	14	1	2	2	—	3	4	18	541	199	187
14	43	28	4	3	10	4	4	9	97	780	507	188
9	266	285	2	33	59	3	12	35	113	7.558	8.416	189

## segue TAV. 10 — Popolazione residente attiva in condizione professionale,

Codice dei Comuni	COMUNI	CLASSI								
		14 - 19			20 - 29			30 - 54		
		Agricoltura, caccia, foreste e pesca	Industrie	Altre attività	Agricoltura, caccia, foreste e pesca	Industrie	Altre attività	Agricoltura, caccia, foreste e pesca	Industrie	Altre attività
190	SALERANO SUL LAMBRO	2	18	13	4	103	115	27	195	143
191	SAN COLOMBANO AL LAMBRO	2	73	71	18	304	298	78	621	764
192	SAN DONATO MILANESE	9	253	214	22	1.412	1.651	82	4.543	4.414
193	SAN FIORANO	2	12	9	15	73	69	45	166	138
194	SAN GIORGIO SU LEGNANO	—	120	40	1	464	231	10	1.221	368
195	SAN GIULIANO MILANESE	8	486	280	40	1.772	1.617	138	4.388	3.927
196	SAN MARTINO IN STRADA	5	34	21	12	159	145	65	328	278
197	SAN ROCCO AL PORTO	5	58	23	18	219	107	59	383	235
198	SANT'ANGELO LODIGIANO	6	133	81	38	542	643	148	1.070	1.405
199	SANTO STEFANO LODIGIANO	1	41	10	10	110	58	59	205	139
200	SANTO STEFANO TICINO	1	79	14	—	266	155	16	522	231
201	SAN VITTORE OLONA	—	142	31	6	442	327	16	1.023	766
202	SAN ZENONE AL LAMBRO	6	24	8	18	90	102	38	204	190
203	SECUGNAGO	3	35	9	8	117	61	39	177	133
204	SEDRIANO	2	136	77	13	625	376	47	1.434	707
205	SEGRATE	3	255	176	17	1.027	1.529	93	3.468	5.515
206	SENAGO	5	364	157	9	1.313	1.008	48	2.590	1.802
207	SENNA LODIGIANA	6	30	15	8	125	75	75	226	160
208	SEREGNO	10	678	330	20	2.218	1.958	99	4.675	3.896
209	SESTO SAN GIOVANNI	10	942	788	35	4.919	5.439	114	14.607	12.040
210	SETTALA	7	134	40	13	363	145	66	703	381
211	SETTIMO MILANESE	1	192	81	10	692	564	35	1.977	1.319
212	SEVESO	3	391	157	12	1.271	836	25	2.765	1.365
213	SOLARO	1	245	89	2	721	413	13	1.477	767
214	SOMAGLIA	4	38	31	20	179	80	68	373	246
215	SORDIO	—	28	21	4	69	77	16	215	151
216	SOVICO	4	142	32	9	526	242	34	1.160	424
217	SULBIATE	1	73	14	1	212	95	11	387	139
240	TAVAZZANO CON VILLAVESCO	4	44	24	16	193	182	67	467	364
218	TERRANOVA DEI PASSERINI	3	20	5	12	37	34	45	64	30
219	TREZZANO ROSA	—	43	11	—	130	57	6	246	121
220	TREZZANO SUL NAVIGLIO	2	284	154	18	971	959	76	2.609	2.551
221	TREZZO SULL'ADDA	3	216	66	20	747	453	38	1.598	953
222	TRIBIANO	—	22	12	12	96	30	38	194	62
223	TRIUGGIO	2	157	37	9	570	236	23	1.175	417
224	TRUCCAZZANO	10	89	26	17	233	167	95	477	288
225	TURANO LODIGIANO	6	20	10	21	91	66	69	140	78
226	TURBIGO	3	204	19	6	531	219	23	1.319	476
227	USMATE VELATE	2	120	58	6	477	277	12	950	496
228	VALERA FRATTA	5	20	2	5	63	15	32	97	45
249	VANZAGHELLO	1	148	18	12	402	157	22	810	295
229	VANZAGO	2	99	43	—	329	264	19	859	469
230	VAPRIO D'ADDA	6	157	32	5	423	263	18	902	519
231	VAREDO	—	216	136	9	909	633	14	1.958	1.049
232	VEDANO AL LAMBRO	—	67	41	1	287	336	17	935	885
233	VEDUGGIO CON COLZANO	3	126	29	4	322	143	8	741	200
234	VERANO BRIANZA	2	239	52	7	663	377	22	1.268	637
235	VERMEZZO	1	23	10	5	85	61	17	195	157
236	VERNATE	—	31	14	14	134	87	43	289	159
237	VIGNATE	2	89	50	12	344	253	45	710	550
248	VILLA CORTESE	1	138	39	3	456	161	10	1.085	286
238	VILLANOVA DEL SILLARO	6	10	11	20	58	44	67	86	56
239	VILLASANTA	2	146	78	9	622	475	42	1.682	893
241	VIMERCATE	2	289	163	16	1.426	1.020	46	3.798	2.391
242	VIMODRONE	3	191	137	17	852	969	61	1.785	1.989
243	VITTUONE	1	96	46	4	408	283	31	1.206	616
244	VIZZOLO PREDABISSI	1	30	13	4	94	99	21	204	246
245	ZELO BUON PERSICO	9	75	42	25	244	138	83	445	297
246	ZELO SURREGIONE	3	6	2	—	29	18	15	65	22
247	ZIBIDO SAN GIACOMO	5	63	23	15	212	127	51	468	305
	<b>TOTALE PROVINCIA</b>	<b>1.033</b>	<b>50.202</b>	<b>31.451</b>	<b>3.800</b>	<b>197.559</b>	<b>216.143</b>	<b>14.372</b>	<b>508.633</b>	<b>526.245</b>

## per sesso, classe di età e settore di attività economica

## TOTALE

DI ETÀ (anni)												Codice dei Comuni
55 - 59			60 - 64			65 e più			TOTALE			
Agricoltura, caccia, foreste e pesca	Industrie	Altre attività	Agricoltura, caccia, foreste e pesca	Industrie	Altre attività	Agricoltura, caccia, foreste e pesca	Industrie	Altre attività	Agricoltura, caccia, foreste e pesca	Industrie	Altre attività	
11	13	12	2	1	6	2	1	4	48	331	293	190
26	53	127	11	7	33	11	2	28	146	1.060	1.321	191
6	470	344	4	38	67	8	12	28	131	6.728	6.718	192
18	14	8	5	—	6	6	—	3	91	265	233	193
1	87	26	—	11	7	—	6	6	12	1.909	678	194
27	306	221	7	24	69	21	16	48	241	6.992	6.162	195
8	27	18	4	—	10	3	—	2	97	548	474	196
14	35	29	5	8	12	11	1	7	112	704	413	197
31	76	177	10	10	60	8	8	34	241	1.839	2.400	198
17	17	14	7	3	3	6	—	6	100	376	230	199
4	42	15	2	5	4	2	2	3	25	916	422	200
2	88	52	—	11	31	—	12	23	24	1.718	1.230	201
5	8	10	4	1	7	2	1	3	73	328	320	202
7	16	17	5	1	2	2	1	2	64	347	224	203
9	108	61	3	6	22	2	4	4	76	2.313	1.247	204
17	255	348	7	43	104	11	17	54	148	5.065	7.726	205
5	201	148	4	23	37	—	4	16	71	4.495	3.168	206
25	16	28	6	2	8	8	3	7	128	402	293	207
18	473	358	3	80	114	4	29	125	154	8.153	6.781	208
12	1.216	920	4	158	251	2	51	129	177	21.893	19.567	209
11	41	31	10	3	4	3	2	9	110	1.246	610	210
9	147	87	7	15	15	4	12	18	66	3.035	2.084	211
2	244	114	1	32	34	—	10	43	43	4.713	2.549	212
3	108	56	2	8	11	—	4	9	21	2.563	1.345	213
18	28	30	4	3	7	4	5	13	118	626	407	214
3	21	10	4	1	—	1	—	1	28	334	260	215
5	95	27	1	9	12	2	5	10	55	1.937	747	216
2	21	8	1	1	2	2	2	1	18	696	259	217
8	34	14	7	1	8	3	—	4	105	739	596	240
9	3	7	5	—	2	7	—	1	81	124	79	218
3	11	7	—	2	1	1	1	4	10	433	201	219
12	184	175	4	23	39	—	8	25	112	4.079	3.903	220
5	95	73	1	15	17	1	6	16	68	2.677	1.578	221
6	8	3	1	1	3	1	—	3	58	321	113	222
3	74	29	3	7	14	1	1	14	41	1.984	747	223
29	51	23	12	6	8	8	1	2	171	857	514	224
13	10	9	6	1	7	6	2	3	121	264	173	225
2	124	42	—	23	28	—	29	17	34	2.230	801	226
1	56	43	—	9	12	—	1	17	21	1.613	903	227
7	2	7	1	1	2	2	—	2	52	183	73	228
—	45	18	—	9	8	—	6	10	35	1.420	506	249
4	59	28	1	5	10	—	1	5	26	1.352	819	229
8	61	59	3	16	14	3	2	11	43	1.561	898	230
4	162	81	—	22	30	—	10	11	27	3.277	1.940	231
1	67	45	—	8	24	—	4	14	19	1.368	1.345	232
—	60	22	2	10	4	—	6	7	17	1.265	405	233
2	92	46	2	11	10	1	4	11	36	2.277	1.133	234
4	12	12	5	2	2	3	—	4	35	317	246	235
12	25	7	6	3	1	6	—	6	81	482	274	236
6	44	38	5	5	8	6	1	5	76	1.193	904	237
1	54	12	1	3	4	—	—	7	16	1.736	509	248
11	8	11	9	—	4	4	1	3	117	163	129	238
5	147	86	4	24	21	2	12	22	64	2.633	1.575	239
13	248	144	6	29	52	4	13	36	87	5.803	3.806	241
6	136	107	2	22	21	1	5	15	90	2.991	3.238	242
7	94	33	3	8	12	—	7	7	46	1.819	997	243
5	16	12	1	3	3	4	—	2	36	347	375	244
14	21	28	7	7	11	5	2	10	143	794	526	245
5	1	1	1	1	2	1	—	2	25	102	47	246
12	32	24	9	8	7	3	1	5	95	784	491	247
<b>2.640</b>	<b>44.264</b>	<b>49.510</b>	<b>1.080</b>	<b>7.220</b>	<b>16.722</b>	<b>1.049</b>	<b>3.811</b>	<b>13.332</b>	<b>23.974</b>	<b>811.689</b>	<b>853.403</b>	

## segue TAV. 10 — Popolazione residente attiva in condizione professionale,

Codice dei Comuni	COMUNI	CLASSI								
		14 - 19			20 - 29			30 - 54		
		Agricoltura, caccia, foreste e pesca	Industrie	Altre attività	Agricoltura, caccia, foreste e pesca	Industrie	Altre attività	Agricoltura, caccia, foreste e pesca	Industrie	Altre attività
001	ABBADIA CERRETO	—	4	—	9	8	—	25	22	9
002	ABBIATEGRASSO	13	281	89	35	894	551	170	2.684	1.703
003	AGRATE BRIANZA	8	124	26	11	482	194	51	1.257	522
004	AICURZIO	1	26	3	1	88	39	11	180	70
005	ALBAIRATE	4	46	11	12	105	59	59	307	137
006	ALBIATE	1	62	11	2	220	80	13	526	196
007	ARCONATE	1	73	7	6	218	63	26	587	161
008	ARCORE	2	145	42	12	570	293	59	1.736	795
009	ARESE	—	91	20	4	366	273	9	1.867	1.467
010	ARLUNO	—	115	25	10	344	208	33	998	468
011	ASSAGO	—	21	8	3	79	88	12	232	239
012	BAREGGIO	2	109	36	8	526	265	44	1.420	709
013	BARLASSINA	—	84	17	4	231	109	8	703	245
014	BASIANO	—	31	1	2	72	53	11	253	124
015	BASIGLIO	1	4	—	5	17	28	20	62	93
016	BELLINZAGO LOMBARDO	6	45	6	11	103	55	49	258	192
017	BELLUSCO	1	68	14	2	240	103	20	710	296
018	BERNAREGGIO	1	88	14	2	269	102	32	721	321
019	BERNATE TICINO	1	51	2	4	123	37	21	324	103
020	BERTONICO	2	6	1	15	23	20	73	94	50
021	BESANA IN BRIANZA	6	184	32	23	458	222	82	1.374	486
022	BESATE	4	19	3	11	47	37	38	137	82
023	BIASSONO	—	98	26	6	355	187	42	1.045	488
024	BINASCO	1	58	22	1	208	97	25	637	394
025	BOFFALORA D'ADDA	4	—	5	9	30	14	32	83	46
026	BOFFALORA SOPRA TICINO	1	60	6	10	201	48	27	452	174
027	BOLLATE	6	479	172	37	1.762	1.025	88	4.951	2.506
028	BORGHETTO LODIGIANO	7	27	18	29	103	77	130	254	208
029	BORGO SAN GIOVANNI	1	16	4	15	44	29	42	123	44
030	BOVISIO-MASCIAGO	2	148	31	5	491	266	12	1.276	583
031	BREMBIO	4	27	7	20	83	47	75	244	131
032	BRESSO	1	210	81	13	767	800	65	3.164	3.178
033	BRIOSCO	1	99	12	6	277	57	12	654	191
034	BRUGHERIO	3	316	85	9	1.108	609	45	3.344	1.928
035	BUBBIANO	—	14	2	2	26	16	15	64	40
036	BUCCINASCO	3	121	51	15	462	312	52	1.559	1.259
037	BURAGO DI MOLGORA	1	36	9	1	128	79	6	451	301
038	BUSCATE	2	74	10	2	219	61	15	556	151
039	BUSNAGO	1	44	9	1	128	64	9	379	170
040	BUSSERO	—	42	9	4	195	92	16	562	290
041	BUSTO GAROLFO	6	220	37	11	569	203	36	1.407	431
042	CALVIGNASCO	1	10	2	1	19	3	9	33	23
043	CAMAIRAGO	5	4	3	7	18	6	33	47	12
044	CAMBIAGO	—	46	8	1	147	59	10	394	193
045	CAMPARADA	1	22	5	1	51	17	4	119	60
046	CANEGRATE	1	232	36	2	550	187	13	1.469	545
047	CAPONAGO	2	43	8	4	140	36	11	409	118
048	CARATE BRIANZA	3	229	44	11	587	325	40	1.569	893
049	CARNATE	—	66	13	2	250	118	9	706	386
050	CARPIANO	4	24	5	6	54	36	45	103	87
051	CARUGATE	—	147	32	5	469	190	27	1.267	518
052	CASALETTO LODIGIANO	—	15	11	7	58	28	23	118	66
053	CASALMAIOCCO	1	21	3	4	38	21	23	117	105
054	CASALPUSTERLENGO	4	108	47	22	470	279	117	1.410	874
055	CASARILE	2	38	3	4	80	37	20	201	119
056	CASELLE LANDI	3	16	6	13	64	29	73	157	80
057	CASELLE LURANI	3	18	6	12	38	23	30	99	59
058	CASOREZZO	—	55	7	1	173	83	24	479	202
059	CASSANO D'ADDA	8	192	47	26	552	332	81	1.509	1.043
060	CASSINA DE'PECCHI	1	91	32	8	366	288	44	1.150	1.195
061	CASSINETTA DI LUGAGNANO	—	11	4	2	60	28	14	115	55
062	CASTANO PRIMO	2	150	14	8	414	116	31	1.086	429
063	CASTELNUOVO BOCCA D'ADDA	4	20	1	9	56	38	59	155	70

## per sesso, classe di età e settore di attività economica

## MASCHI

DI ETÀ (anni)												Codice dei Comuni
55 - 59			60 - 64			65 e più			TOTALE			
Agricoltura, caccia, foreste e pesca	Industrie	Altre attività	Agricoltura, caccia, foreste e pesca	Industrie	Altre attività	Agricoltura, caccia, foreste e pesca	Industrie	Altre attività	Agricoltura, caccia, foreste e pesca	Industrie	Altre attività	
4	1	—	1	—	—	1	—	—	40	35	9	001
48	316	162	15	37	52	16	18	37	297	4.230	2.594	002
8	114	46	3	13	13	2	6	7	83	1.996	808	003
3	21	6	—	2	3	—	—	2	16	317	123	004
7	40	13	2	3	4	1	1	3	85	502	227	005
4	50	17	—	9	6	1	6	5	21	873	315	006
5	46	12	—	6	5	1	4	3	39	934	251	007
4	149	65	1	8	17	1	8	13	79	2.616	1.225	008
3	108	59	—	11	19	2	4	15	18	2.447	1.853	009
10	101	34	4	10	11	—	1	7	57	1.569	753	010
5	23	14	1	2	5	1	—	1	22	357	355	011
9	136	46	2	14	20	3	6	15	68	2.211	1.091	012
3	76	36	—	13	12	1	6	6	16	1.113	425	013
—	20	2	—	1	1	—	—	—	13	377	181	014
5	3	4	3	1	—	3	1	3	37	88	128	015
10	27	6	3	2	2	5	1	1	84	436	262	016
7	59	17	1	5	4	—	2	6	31	1.084	440	017
4	60	34	—	9	4	—	4	9	39	1.151	484	018
8	27	8	1	3	1	—	1	3	35	529	154	019
13	12	5	4	1	2	1	—	—	108	136	78	020
19	132	64	2	21	22	4	5	20	136	2.174	846	021
7	19	9	3	1	3	4	2	3	67	225	137	022
3	87	33	—	12	11	1	—	8	52	1.597	753	023
7	69	33	4	4	5	4	3	12	42	979	563	024
4	5	8	2	—	1	2	—	—	53	118	74	025
6	56	10	2	5	7	1	1	8	47	775	253	026
13	560	200	10	71	58	4	20	38	158	7.843	3.999	027
30	22	31	10	5	8	7	1	6	213	412	348	028
8	12	9	4	—	1	4	1	1	74	196	88	029
2	156	62	—	26	17	—	17	14	21	2.114	973	030
14	19	15	7	3	3	6	2	6	126	378	209	031
6	307	234	—	40	61	—	13	25	85	4.501	4.379	032
3	53	13	—	4	6	—	1	9	22	1.088	288	033
8	294	120	5	38	45	4	13	25	74	5.113	2.812	034
1	6	4	—	1	1	2	—	1	20	111	64	035
6	109	46	—	13	11	2	4	4	78	2.268	1.683	036
3	29	12	—	6	5	—	—	—	11	650	406	037
1	60	22	1	6	8	1	3	2	22	918	254	038
3	33	17	1	3	3	—	2	5	15	589	268	039
3	36	19	1	4	5	1	—	2	25	839	417	040
5	123	46	2	13	11	1	6	11	61	2.338	739	041
1	4	—	2	—	1	2	—	—	16	66	29	042
20	3	1	7	—	—	3	1	—	75	73	22	043
2	35	12	2	7	4	2	1	3	17	630	279	044
—	20	6	1	2	4	1	—	—	8	214	92	045
2	159	39	2	12	10	—	3	6	20	2.425	823	046
2	45	11	1	6	2	1	1	3	21	644	178	047
7	181	99	5	27	31	2	7	23	68	2.600	1.415	048
1	63	36	—	2	4	—	—	8	12	1.087	565	049
11	8	4	6	—	—	4	—	2	76	189	134	050
2	102	25	1	11	12	—	6	7	39	2.002	784	051
6	13	6	5	1	4	3	—	2	40	205	117	052
9	8	3	3	—	2	2	1	—	42	185	134	053
22	148	105	10	14	30	12	6	22	187	2.156	1.357	054
—	19	9	1	2	2	1	—	—	28	340	170	055
23	21	12	7	3	1	11	—	5	130	261	133	056
3	7	1	1	1	1	2	1	1	51	164	91	057
5	35	12	—	4	4	—	—	3	30	746	311	058
16	117	90	4	18	27	5	5	9	140	2.393	1.548	059
3	58	59	—	6	23	3	3	9	59	1.674	1.606	060
2	22	6	2	1	—	1	2	2	21	211	95	061
2	146	37	3	30	21	2	23	11	48	1.849	628	062
17	11	3	6	2	—	5	1	5	100	245	117	063

## segue TAV. 10 — Popolazione residente attiva in condizione professionale,

B —

Codice dei Comuni	COMUNI	CLASSI								
		14 - 19			20 - 29			30 - 54		
		Agricoltura, caccia, foreste e pesca	Industrie	Altre attività	Agricoltura, caccia, foreste e pesca	Industrie	Altre attività	Agricoltura, caccia, foreste e pesca	Industrie	Altre attività
064	CASTIGLIONE D'ADDA	4	55	14	10	192	82	40	495	224
065	CASTIRAGA VIDARDO	—	12	1	1	49	16	24	104	55
066	CAVACURTA	1	7	1	6	18	10	33	76	22
067	CAVENAGO D'ADDA	3	29	5	8	72	36	40	188	73
068	CAVENAGO DI BRIANZA	—	52	5	2	207	88	18	535	277
069	CERIANO LAGHETTO	4	60	16	4	190	88	6	588	268
070	CERNUSCO SUL NAVIGLIO	6	264	81	21	809	549	81	2.738	1.750
071	CERRO AL LAMBRO	1	15	8	11	64	34	33	186	142
072	CERRO MAGGIORE	2	231	43	6	719	273	20	1.665	624
073	CERVIGNANO D'ADDA	7	8	5	4	34	17	28	72	43
074	CESANO BOSCONI	4	193	99	11	745	721	62	2.193	2.463
075	CESANO MADERNO	1	556	101	4	1.486	724	9	4.158	1.319
076	CESATE	2	83	39	8	348	223	15	866	488
077	CINISELLO BALSAMO	6	793	328	23	3.068	2.035	97	9.294	5.505
078	CISLIANO	2	12	6	13	103	74	46	257	173
079	CODOGNO	6	99	58	24	491	313	92	1.365	1.024
080	COGLIATE	1	119	8	2	307	110	12	840	310
081	COLOGNO MONZESE	7	574	216	18	2.074	1.360	47	5.387	4.104
082	COLTURANO	1	19	7	5	47	25	15	81	62
083	COMAZZO	1	14	—	10	45	26	35	88	39
084	CONCOREZZO	3	126	38	5	464	246	36	1.475	729
085	CORBETTA	2	143	46	15	433	224	70	1.373	732
086	CORMANO	8	222	49	18	658	432	51	2.099	1.376
087	CORNAREDO	2	160	47	11	605	324	51	2.004	937
088	CORNATE D'ADDA	4	141	22	17	406	108	33	943	335
089	CORNEGLIANO LAUDENSE	2	24	6	6	50	29	29	144	111
090	CORNO GIOVINE	2	14	5	3	41	30	55	99	53
091	CORNOVECCHIO	2	4	1	3	5	5	30	19	6
092	CORREZZANA	1	24	4	3	66	24	6	141	81
093	CORSICO	3	431	138	13	1.355	953	17	4.591	3.466
094	CORTE PALASIO	4	19	4	26	45	22	70	72	54
095	CRESPIATICA	1	19	5	5	60	25	43	119	61
096	CUGGIONO	3	115	22	14	287	124	33	755	380
097	CUSAGO	4	21	6	5	48	42	40	140	149
098	CUSANO MILANINO	1	207	54	10	706	509	35	2.339	1.611
099	DAIRAGO	2	53	7	3	241	62	7	543	146
100	DESIO	6	410	131	24	1.296	778	104	3.476	2.055
101	DRESANO	—	13	7	3	58	45	16	213	209
102	FOMBIO	—	23	13	4	68	35	20	175	62
103	GAGGIANO	6	75	20	17	306	143	101	744	458
104	GALGAGNANO	6	5	—	3	16	3	21	29	12
105	GARBAGNATE MILANESE	14	264	78	11	940	594	33	2.883	1.509
106	GESSATE	2	61	6	9	166	60	22	499	177
107	GIUSSANO	4	405	69	11	1.018	377	16	2.413	902
108	GORGONZOLA	2	180	50	13	534	321	61	1.472	1.136
109	GRAFFIGNANA	2	16	9	8	88	57	45	227	139
110	GREZZAGO	—	25	6	1	80	24	9	167	56
111	GUARDAMIGLIO	2	16	14	10	87	67	47	221	174
112	GUDO VISCONTI	—	7	2	1	23	9	22	57	38
113	INVERUNO	2	107	17	6	326	148	40	867	417
114	INZAGO	7	129	28	14	311	150	44	909	459
115	LACCHIARELLA	3	86	16	19	242	123	39	665	357
116	LAINATE	2	249	66	9	805	360	21	2.481	958
117	LAZZATE	3	112	9	7	330	85	8	717	158
118	LEGNANO	1	535	145	10	1.787	987	50	5.254	2.824
119	LENTATE SUL SEVESO	5	220	20	12	589	200	25	1.747	555
120	LESMO	—	56	12	10	188	97	31	572	335
121	LIMBIATE	4	581	125	6	1.535	743	35	3.889	1.752
122	LISCATE	—	18	6	9	58	35	37	150	106
123	LISSONE	1	438	86	10	1.323	643	28	3.469	1.583
124	LIVRAGA	6	25	8	17	81	60	80	224	128
125	LOCATE DI TRIULZI	2	71	27	16	237	139	37	725	442
126	LODI	16	241	160	80	983	1.150	234	2.999	3.847

## per sesso, classe di età e settore di attività economica

## MASCHI

DI ETÀ (anni)												Codice dei Comuni
55 - 59			60 - 64			65 e più			TOTALE			
Agricoltura, caccia, foreste e pesca	Industrie	Altre attività	Agricoltura, caccia, foreste e pesca	Industrie	Altre attività	Agricoltura, caccia, foreste e pesca	Industrie	Altre attività	Agricoltura, caccia, foreste e pesca	Industrie	Altre attività	
12	37	23	6	6	10	—	1	2	72	786	355	064
4	10	4	1	1	—	3	—	—	33	176	76	065
10	6	2	2	—	—	—	—	2	52	107	37	066
14	22	15	3	—	3	4	—	6	72	311	138	067
1	43	19	—	5	2	—	1	1	21	843	392	068
2	59	15	2	4	3	—	—	5	18	901	395	069
21	246	128	7	33	43	9	13	20	145	4.103	2.571	070
4	11	6	1	1	1	4	—	1	54	277	192	071
6	152	56	1	17	21	1	6	12	36	2.790	1.029	072
2	9	3	2	2	2	—	—	1	43	125	71	073
5	204	119	4	29	31	1	2	16	87	3.366	3.449	074
3	446	127	—	87	32	2	16	31	19	6.749	2.334	075
2	100	51	1	14	13	1	2	7	29	1.413	821	076
15	846	416	2	131	133	3	26	40	146	14.158	8.457	077
14	32	11	2	1	2	4	—	3	81	405	269	078
28	113	122	14	27	49	4	10	37	168	2.105	1.603	079
2	49	11	1	3	6	—	—	1	18	1.318	446	080
8	517	286	6	85	70	4	12	27	90	8.649	6.063	081
6	5	13	3	1	—	2	1	1	32	154	108	082
8	11	7	1	1	—	6	1	1	61	160	73	083
2	133	84	—	18	10	2	14	9	48	2.230	1.116	084
14	165	76	8	19	21	13	10	14	122	2.143	1.113	085
12	197	147	2	35	17	3	10	20	94	3.221	2.041	086
10	178	62	6	24	24	3	9	15	83	2.980	1.409	087
1	76	30	3	3	7	1	1	7	59	1.570	509	088
4	10	8	—	1	2	2	—	2	43	229	158	089
7	21	8	8	—	4	4	1	2	79	176	102	090
4	—	2	—	—	2	5	1	—	44	29	16	091
—	14	5	1	1	—	—	—	—	11	246	114	092
6	407	237	1	57	63	1	15	32	41	6.856	4.889	093
18	8	6	7	—	1	3	—	3	128	144	90	094
9	17	5	4	3	1	2	—	4	64	218	101	095
6	73	28	7	11	10	4	4	7	67	1.245	571	096
11	15	19	6	4	3	4	—	2	70	228	221	097
4	249	156	1	38	44	2	10	30	53	3.549	2.404	098
—	33	11	—	6	1	—	2	2	12	878	229	099
9	335	214	7	49	58	4	21	32	154	5.587	3.268	100
2	9	14	2	2	3	3	—	—	26	295	278	101
10	18	9	3	—	—	2	—	1	39	284	120	102
17	53	35	8	5	7	1	6	8	150	1.189	671	103
5	1	1	1	1	—	1	—	—	37	52	16	104
2	227	119	2	36	17	1	8	13	63	4.358	2.330	105
7	51	12	2	9	6	2	—	4	44	786	265	106
4	319	94	2	58	31	1	19	21	38	4.232	1.494	107
13	164	76	1	16	23	6	8	14	96	2.374	1.620	108
6	25	15	2	2	5	2	2	5	65	360	230	109
—	10	5	—	2	2	1	—	2	11	284	95	110
11	30	23	7	3	5	4	2	3	81	359	286	111
3	3	3	1	—	1	3	1	—	30	91	53	112
2	76	42	3	9	11	1	4	10	54	1.389	645	113
13	79	37	4	14	9	3	5	9	85	1.447	692	114
9	66	32	6	12	11	6	1	8	82	1.072	547	115
7	224	70	2	19	20	2	3	13	43	3.781	1.487	116
1	77	17	—	5	7	—	3	2	19	1.244	278	117
9	629	299	4	80	101	3	39	116	77	8.324	4.472	118
3	193	52	3	32	8	1	13	7	49	2.794	842	119
6	59	28	5	11	6	2	8	8	54	894	486	120
4	342	128	2	37	27	—	5	18	51	6.389	2.793	121
6	14	9	6	2	1	5	1	2	63	243	159	122
7	448	181	4	97	73	2	23	41	52	5.798	2.607	123
19	27	9	6	6	2	4	1	4	132	364	211	124
3	65	33	5	8	10	2	—	9	65	1.106	660	125
53	337	429	19	50	116	20	22	97	422	4.632	5.799	126

## segue TAV. 10 — Popolazione residente attiva in condizione professionale,

B —

Codice dei Comuni	COMUNI	CLASSI								
		14 - 19			20 - 29			30 - 54		
		Agricoltura, caccia, foreste e pesca	Industrie	Altre attività	Agricoltura, caccia, foreste e pesca	Industrie	Altre attività	Agricoltura, caccia, foreste e pesca	Industrie	Altre attività
127	LODI VECCHIO	8	61	23	18	249	119	72	606	321
128	MACCASTORNA	—	—	—	6	—	—	14	1	—
129	MACHERIO	—	97	29	8	240	131	10	835	329
130	MAGENTA	6	313	99	19	908	506	65	2.455	1.483
131	MAGNAGO	1	149	13	8	327	82	16	859	286
132	MAIRAGO	—	10	3	14	47	15	48	74	47
133	MALEO	6	30	6	12	131	58	91	325	138
134	MARCALLO CON CASONE	—	71	15	3	204	71	13	584	235
135	MARUDO	2	18	1	1	34	18	21	80	38
136	MASATE	—	18	4	4	62	32	13	193	95
137	MASALENGO	1	25	12	6	125	74	52	280	148
138	MEDA	—	392	32	9	1.044	339	12	2.745	774
139	MEDIGLIA	6	80	37	28	235	159	82	642	412
140	MELEGNANO	3	161	63	13	541	383	54	1.749	1.344
141	MELETI	—	4	2	4	15	13	32	34	24
142	MELZO	1	160	76	19	648	379	36	2.104	1.107
143	MERLINO	4	16	3	8	34	18	40	56	30
144	MESERO	3	43	11	8	136	47	22	360	124
145	MEZZAGO	—	60	3	5	153	26	12	373	119
146	MILANO	102	6.188	5.420	503	29.205	49.401	2.032	103.918	157.598
147	MISINTO	2	62	7	—	200	47	6	428	147
148	MONTANASO LOMBARDO	1	15	5	8	46	34	22	135	131
149	MONZA	6	849	359	34	3.488	2.915	163	11.818	9.472
150	MORIMONDO	1	21	5	15	30	16	70	59	42
151	MOTTA VISCONTI	2	62	19	11	204	115	68	498	323
152	MUGGIO'	2	284	52	8	733	389	23	2.380	1.077
153	MULAZZANO	8	38	14	16	114	67	87	307	167
154	NERVIANO	2	198	46	5	724	252	40	1.929	784
155	NOSATE	—	12	2	1	21	7	5	93	17
156	NOVA MILANESE	11	318	76	15	953	456	42	2.403	1.022
157	NOVATE MILANESE	9	152	71	9	670	551	39	2.057	1.755
158	NOVIGLIO	2	18	6	10	57	22	34	139	83
159	OPERA	1	99	19	2	321	324	29	1.141	1.246
160	ORIO LITTA	2	11	7	16	65	43	36	172	100
161	ORNAGO	2	34	7	2	92	23	14	313	101
162	OSPEDALETTO LODIGIANO	1	10	5	4	41	33	33	135	83
163	OSSAGO LODIGIANO	2	9	3	11	26	25	32	86	63
164	OSSONA	1	44	12	5	174	50	18	396	166
165	OZZERO	3	20	9	9	59	27	39	120	74
166	PADERNO DUGNANO	4	602	129	8	1.776	879	51	4.702	2.285
167	PANTIGLIATE	1	56	18	6	132	110	16	437	358
168	PARABIAGO	2	343	60	5	884	391	25	2.675	1.071
169	PAULLO	1	91	23	14	293	179	36	857	583
170	PERO	1	126	50	10	505	273	30	1.318	668
171	PESCHIERA BORROMEO	3	117	54	15	389	368	82	1.282	1.410
172	PESSANO CON BORNAGO	2	79	13	6	215	85	16	537	244
173	PIEVE EMANUELE	—	87	24	3	245	364	25	509	1.168
174	PIEVE FISSIRAGA	—	9	2	14	30	15	50	54	35
175	PIOLTELLO	9	390	155	12	1.160	905	59	2.902	2.447
176	POGLIANO MILANESE	—	88	21	6	307	146	14	845	363
177	POZZO D'ADDA	1	41	7	5	110	46	10	264	146
178	POZZUOLO MARTESANA	5	70	17	13	207	123	54	619	315
179	PREGNANA MILANESE	—	67	5	3	212	130	16	655	368
180	RENATE	—	63	12	1	182	59	3	422	125
181	RESCALDINA	—	189	29	3	608	171	19	1.582	382
182	RHO	2	495	164	8	1.972	1.238	91	5.475	3.285
183	ROBECCHETTO CON INDUNO	2	67	6	9	180	41	32	483	122
184	ROBECCO SUL NAVIGLIO	8	53	13	17	206	81	65	554	212
185	RODANO	1	14	6	14	77	51	33	250	222
186	RONCELLO	—	25	3	—	88	26	3	185	69
187	RONCO BRIANTINO	2	32	2	1	84	29	10	218	82
188	ROSATE	2	33	7	10	126	62	50	302	189
189	ROZZANO	4	463	229	10	1.068	939	59	3.726	3.609



## per sesso, classe di età e settore di attività economica

## MASCHI

DI ETÀ (anni)												Codice dei Comuni
55 - 59			60 - 64			65 e più			TOTALE			
Agricoltura, caccia, foreste e pesca	Industrie	Altre attività	Agricoltura, caccia, foreste e pesca	Industrie	Altre attività	Agricoltura, caccia, foreste e pesca	Industrie	Altre attività	Agricoltura, caccia, foreste e pesca	Industrie	Altre attività	
9	42	24	11	4	11	7	4	6	125	966	504	127
5	1	—	1	—	—	1	—	—	27	2	—	128
—	86	23	—	10	17	1	6	4	19	1.274	533	129
17	272	153	7	29	47	6	9	36	120	3.986	2.324	130
1	84	17	—	14	9	—	5	4	26	1.438	411	131
7	6	6	3	—	3	5	—	4	77	137	78	132
25	31	20	6	5	7	8	2	2	148	524	231	133
1	65	18	2	8	4	2	2	11	21	934	354	134
1	6	5	2	4	1	2	1	3	29	143	66	135
3	17	6	—	3	—	—	3	—	20	296	137	136
9	27	10	6	3	3	2	—	1	76	460	248	137
5	336	73	1	59	32	—	26	24	27	4.602	1.274	138
21	48	28	9	6	7	9	—	3	155	1.011	646	139
14	190	137	4	21	37	5	4	28	93	2.666	1.992	140
6	3	2	1	1	2	5	—	2	48	57	45	141
14	188	93	3	14	23	3	4	20	76	3.118	1.698	142
10	3	3	5	1	—	2	—	2	69	110	56	143
3	27	8	1	1	1	1	—	5	38	567	196	144
2	22	14	—	5	—	1	—	—	20	613	162	145
<b>384</b>	<b>14.420</b>	<b>21.748</b>	<b>168</b>	<b>3.032</b>	<b>7.778</b>	<b>232</b>	<b>2.039</b>	<b>6.573</b>	<b>3.421</b>	<b>158.802</b>	<b>248.518</b>	<b>146</b>
1	34	19	—	6	4	—	2	4	9	732	228	147
8	8	5	4	3	1	1	—	2	44	207	178	148
25	1.247	923	10	179	262	17	99	227	255	17.680	14.158	149
17	5	1	3	2	1	3	—	—	109	117	65	150
11	44	37	7	12	11	4	4	7	103	824	512	151
1	220	85	3	25	20	3	8	15	40	3.650	1.638	152
15	24	16	5	1	4	7	—	5	138	484	273	153
13	195	74	1	13	21	2	8	23	63	3.067	1.200	154
2	4	1	1	3	—	—	—	—	9	133	27	155
11	257	87	2	27	27	—	10	15	81	3.968	1.683	156
7	218	122	4	23	30	5	12	15	73	3.132	2.544	157
9	11	4	1	1	—	3	—	—	59	226	115	158
6	73	65	2	15	18	1	5	7	41	1.654	1.679	159
10	20	8	2	1	3	3	1	1	69	270	162	160
5	34	8	1	2	4	—	1	2	24	476	145	161
8	6	10	2	2	2	6	—	1	54	194	134	162
15	7	4	1	1	1	—	—	1	61	129	97	163
2	30	9	4	3	7	—	3	2	30	650	246	164
7	9	5	4	—	2	2	—	—	64	208	117	165
12	485	212	3	46	36	3	17	24	81	7.628	3.565	166
2	36	20	3	6	3	1	2	2	29	669	511	167
3	278	99	2	47	37	1	25	17	38	4.252	1.675	168
7	77	38	2	3	13	2	3	6	62	1.324	842	169
3	137	58	3	23	20	3	6	10	50	2.115	1.079	170
16	87	70	9	15	11	6	1	11	131	1.891	1.924	171
4	47	20	7	8	7	4	2	3	39	888	372	172
8	20	33	1	1	9	—	3	1	37	865	1.599	173
8	5	2	6	—	1	2	—	2	80	98	57	174
13	281	206	6	38	46	4	7	18	103	4.778	3.777	175
1	74	21	2	11	4	—	3	6	23	1.328	561	176
—	20	5	1	4	2	—	—	—	17	439	206	177
14	58	30	7	4	9	5	4	1	98	962	495	178
3	57	28	—	9	11	—	—	5	22	1.000	547	179
2	40	11	1	9	6	2	4	2	9	720	215	180
—	146	35	—	21	9	1	6	10	23	2.552	636	181
12	565	273	6	63	86	6	20	65	125	8.590	5.111	182
8	48	15	3	10	3	—	7	5	54	795	192	183
17	49	12	2	8	8	6	1	4	115	871	330	184
6	13	13	4	1	1	5	1	3	63	356	296	185
3	22	9	2	—	2	—	—	1	8	320	110	186
1	22	9	1	2	—	—	3	2	15	361	124	187
12	39	19	4	3	5	4	2	6	82	505	288	188
6	246	232	2	30	44	2	10	26	83	5.543	5.079	189

## segue TAV. 10 — Popolazione residente attiva in condizione professionale,

B —

Codice dei Comuni	COMUNI	CLASSI								
		14 - 19			20 - 29			30 - 54		
		Agricoltura, caccia, foreste e pesca	Industrie	Altre attività	Agricoltura, caccia, foreste e pesca	Industrie	Altre attività	Agricoltura, caccia, foreste e pesca	Industrie	Altre attività
190	SALERANO SUL LAMBRO	2	12	1	4	57	52	24	143	107
191	SAN COLOMBANO AL LAMBRO	2	47	25	15	184	144	69	495	525
192	SAN DONATO MILANESE	8	180	102	18	857	760	70	3.725	2.483
193	SAN FIORANO	2	8	5	14	45	33	38	132	85
194	SAN GIORGIO SU LEGNANO	—	86	18	1	287	95	6	835	220
195	SAN GIULIANO MILANESE	7	334	124	29	1.072	766	112	3.166	2.383
196	SAN MARTINO IN STRADA	5	23	19	10	107	70	55	267	184
197	SAN ROCCO AL PORTO	5	36	12	17	139	50	50	298	150
198	SANT'ANGELO LODIGIANO	5	88	51	28	318	353	124	813	989
199	SANTO STEFANO LODIGIANO	1	24	4	10	78	29	51	175	82
200	SANTO STEFANO TICINO	1	60	5	—	150	62	11	366	148
201	SAN VITTORE OLONA	—	88	15	3	258	153	13	707	472
202	SAN ZENONE AL LAMBRO	6	18	2	15	49	43	31	160	121
203	SECUGNAGO	3	27	6	8	82	26	35	130	86
204	SEDRIANO	2	99	32	9	343	166	25	953	449
205	SEGRATE	3	183	63	13	578	738	77	2.612	3.543
206	SENAGO	5	255	55	8	795	484	32	2.005	1.077
207	SENNA LODIGIANA	6	22	6	7	78	42	65	185	99
208	SEREGNO	7	451	144	15	1.328	981	77	3.648	2.569
209	SESTO SAN GIOVANNI	7	691	329	22	3.052	2.444	83	10.213	7.148
210	SETTALA	6	78	19	11	202	73	55	506	252
211	SETTIMO MILANESE	1	142	29	10	408	258	32	1.336	828
212	SEVESO	2	269	63	11	771	367	19	2.165	830
213	SOLARO	1	179	35	1	432	182	11	1.127	489
214	SOMAGLIA	3	24	17	14	118	46	59	310	152
215	SORDIO	—	21	8	4	42	27	13	168	99
216	SOVICO	4	99	10	7	302	109	28	806	262
217	SULBIATE	—	46	5	1	124	45	11	298	87
240	TAVAZZANO CON VILLAVESCO	4	33	12	16	131	78	59	383	241
218	TERRANOVA DEI PASSERINI	3	10	4	10	21	24	41	50	19
219	TREZZANO ROSA	—	27	4	—	65	22	4	179	71
220	TREZZANO SUL NAVIGLIO	1	187	69	12	533	469	65	1.799	1.597
221	TREZZO SULL'ADDA	3	143	25	16	460	190	34	1.131	595
222	TRIBIANO	—	18	5	8	47	18	32	128	37
223	TRIUGGIO	2	92	14	9	335	105	20	830	270
224	TRUCCAZZANO	10	74	15	15	143	70	84	370	175
225	TURANO LODIGIANO	6	16	1	19	54	36	62	115	50
226	TURBIGO	3	114	6	5	312	104	16	932	268
227	USMATE VELATE	—	84	17	5	288	142	9	671	356
228	VALERA FRATTA	2	9	—	5	37	8	26	75	32
249	VANZAGHELLO	1	83	5	7	226	61	20	548	188
229	VANZAGO	1	76	18	—	189	116	14	611	289
230	VAPRIO D'ADDA	5	108	9	5	241	98	14	673	319
231	VAREDO	—	166	41	7	527	278	10	1.433	647
232	VEDANO AL LAMBRO	—	56	20	—	177	145	16	703	571
233	VEDUGGIO CON COLZANO	3	93	13	3	197	54	8	536	113
234	VERANO BRIANZA	2	154	22	7	393	178	20	978	420
235	VERMEZZO	1	15	4	5	51	25	16	144	100
236	VERNATE	—	22	9	13	73	37	35	227	95
237	VIGNATE	1	56	18	11	199	103	38	539	348
248	VILLA CORTESE	1	79	21	2	263	74	9	754	179
238	VILLANOVA DEL SILLARO	6	8	4	18	38	26	58	71	41
239	VILLASANTA	1	106	28	7	386	206	34	1.280	569
241	VIMERCATE	2	206	59	14	827	437	39	2.800	1.382
242	VIMODRONE	3	142	49	15	465	453	49	1.280	1.338
243	VITTUONE	—	80	17	3	239	117	29	770	403
244	VIZZOLO PREDABISSI	1	21	8	4	57	33	17	163	135
245	ZELO BUON PERSICO	6	51	13	21	139	70	71	317	198
246	ZELO SURRIGONE	3	6	2	—	16	8	12	51	17
247	ZIBIDO SAN GIACOMO	5	40	5	15	121	66	44	314	196
	<b>TOTALE PROVINCIA</b>	<b>763</b>	<b>34.327</b>	<b>13.292</b>	<b>2.884</b>	<b>120.224</b>	<b>103.064</b>	<b>11.602</b>	<b>367.979</b>	<b>316.590</b>

## per sesso, classe di età e settore di attività economica

## MASCHI

DI ETÀ (anni)												Codice dei Comuni
55 - 59			60 - 64			65 e più			TOTALE			
Agricoltura, caccia, foreste e pesca	Industrie	Altre attività	Agricoltura, caccia, foreste e pesca	Industrie	Altre attività	Agricoltura, caccia, foreste e pesca	Industrie	Altre attività	Agricoltura, caccia, foreste e pesca	Industrie	Altre attività	
11	12	7	2	1	5	2	1	1	45	226	173	190
21	51	94	11	7	24	11	2	15	129	786	827	191
4	451	240	3	35	53	8	12	15	111	5.260	3.653	192
16	12	7	5	—	4	4	—	1	79	197	135	193
1	84	21	—	11	6	—	5	5	8	1.308	365	194
23	277	164	7	24	50	16	15	17	194	4.888	3.504	195
7	25	15	3	—	7	2	—	1	82	422	296	196
14	34	18	5	8	10	9	1	4	100	516	244	197
25	66	134	10	8	39	8	6	23	200	1.299	1.589	198
17	15	8	7	2	1	5	—	3	91	294	127	199
3	39	11	2	5	2	2	2	2	19	622	230	200
2	76	42	—	11	16	—	11	14	18	1.151	712	201
5	7	7	3	1	6	1	1	3	61	236	182	202
7	15	12	5	1	—	2	1	1	60	256	131	203
5	100	42	3	5	18	2	3	3	46	1.503	710	204
13	237	264	6	38	80	11	15	42	123	3.663	4.730	205
5	196	116	4	22	29	—	4	9	54	3.277	1.770	206
22	14	14	5	2	5	8	3	3	113	304	169	207
18	445	256	2	75	79	3	27	67	122	5.974	4.096	208
11	1.108	634	4	144	185	1	40	87	128	15.248	10.827	209
8	38	22	9	3	1	3	2	6	92	829	373	210
7	125	65	7	11	6	4	10	10	61	2.032	1.196	211
2	237	81	1	32	22	—	10	18	35	3.484	1.381	212
2	103	44	2	8	6	—	4	5	17	1.853	761	213
17	26	19	4	3	5	4	2	6	101	483	245	214
3	20	9	4	1	—	1	—	1	25	252	144	215
5	84	21	1	9	8	1	3	6	46	1.303	416	216
1	21	7	1	1	2	2	2	1	16	492	147	217
7	33	8	6	1	6	3	—	2	95	581	347	240
8	3	3	5	—	—	3	—	1	70	84	51	218
3	11	5	—	2	1	1	—	2	8	284	105	219
10	162	142	4	20	32	—	8	18	92	2.709	2.327	220
4	86	60	1	15	11	1	6	9	59	1.841	890	221
6	6	1	1	1	3	1	—	1	48	200	61	222
3	68	20	3	7	9	1	1	9	38	1.333	427	223
27	48	14	9	5	8	7	1	2	152	641	284	224
13	9	7	5	1	7	5	2	1	110	197	102	225
2	111	33	—	21	18	—	24	8	26	1.514	437	226
1	52	29	—	8	8	—	1	11	15	1.104	563	227
6	2	4	1	1	2	2	—	2	42	124	48	228
—	43	14	—	8	2	—	6	5	28	914	275	249
4	56	23	1	5	8	—	1	—	20	938	454	229
8	60	40	2	14	11	3	2	6	37	1.098	483	230
4	155	58	—	21	23	—	8	10	21	2.310	1.057	231
1	64	38	—	8	17	—	4	8	17	1.012	799	232
—	56	17	2	9	1	—	5	3	16	896	201	233
2	86	39	2	10	6	1	2	7	34	1.623	672	234
4	10	10	4	2	2	3	—	4	33	222	145	235
11	24	6	6	3	—	6	—	2	71	349	149	236
6	40	31	4	5	4	6	1	3	66	840	507	237
1	52	8	1	3	2	—	—	5	14	1.151	289	248
9	7	7	7	—	1	3	1	1	101	125	80	238
4	138	58	2	21	12	2	11	16	50	1.942	889	239
13	220	94	6	25	33	4	12	24	78	4.090	2.029	241
5	124	82	2	21	15	1	5	9	75	2.037	1.946	242
5	85	24	2	8	10	—	7	4	39	1.189	575	243
5	16	9	—	3	1	4	—	—	31	260	186	244
12	20	19	7	5	7	4	2	8	121	534	315	245
5	1	1	1	1	1	1	—	1	22	75	30	246
10	28	15	7	7	4	2	1	4	83	511	290	247
<b>2.319</b>	<b>40.162</b>	<b>35.107</b>	<b>955</b>	<b>6.438</b>	<b>11.554</b>	<b>908</b>	<b>3.265</b>	<b>9.107</b>	<b>19.431</b>	<b>572.395</b>	<b>488.714</b>	

## segue TAV. 10 — Popolazione residente attiva in condizione professionale,

C —

Codice dei Comuni	COMUNI	CLASSI								
		14 - 19			20 - 29			30 - 54		
		Agricoltura, caccia, foreste e pesca	Industrie	Altre attività	Agricoltura, caccia, foreste e pesca	Industrie	Altre attività	Agricoltura, caccia, foreste e pesca	Industrie	Altre attività
001	ABBADIA CERRETO	—	5	3	1	5	7	11	6	7
002	ABBIATEGRASSO	3	137	138	5	606	663	30	1.068	1.123
003	AGRATE BRIANZA	—	69	35	1	397	192	6	632	323
004	AICURZIO	—	20	5	1	51	39	1	73	25
005	ALBAIRATE	—	20	18	1	92	66	5	93	80
006	ALBIATE	—	45	18	—	122	97	2	206	131
007	ARCONATE	—	41	11	1	177	73	6	301	122
008	ARCORE	—	76	60	4	438	368	7	658	477
009	ARESE	—	41	28	1	298	353	4	652	889
010	ARLUNO	—	36	46	3	256	249	9	465	302
011	ASSAGO	—	14	14	—	47	113	2	109	136
012	BAREGGIO	—	56	54	2	355	353	7	585	400
013	BARLASSINA	—	39	24	—	167	138	3	189	162
014	BASIANO	—	16	14	—	87	42	2	91	69
015	BASIGLIO	—	7	3	1	10	30	4	20	53
016	BELLINZAGO LOMBARDO	1	8	7	2	71	80	7	118	85
017	BELLUSCO	—	49	29	1	197	131	3	239	183
018	BERNAREGGIO	—	44	39	—	176	154	1	225	192
019	BERNATE TICINO	1	34	10	2	103	46	1	165	61
020	BERTONICO	—	7	6	—	13	22	1	17	24
021	BESANA IN BRIANZA	3	104	47	6	332	247	14	406	360
022	BESATE	—	24	2	1	61	22	12	64	48
023	BIASSONO	1	55	39	1	270	203	1	387	280
024	BINASCO	—	36	16	3	140	117	6	271	247
025	BOFFALORA D'ADDA	1	—	5	1	13	22	2	11	16
026	BOFFALORA SOPRA TICINO	—	16	16	—	143	109	12	207	132
027	BOLLATE	2	220	207	19	1.199	1.281	55	2.263	1.775
028	BORGHETTO LODIGIANO	3	7	13	3	72	79	20	121	93
029	BORGO SAN GIOVANNI	—	7	7	1	46	18	4	67	29
030	BOVISIO-MASCIAGO	—	53	69	2	246	393	1	312	460
031	BREMBIO	1	9	7	4	51	39	13	52	52
032	BRESSO	1	103	119	3	538	890	16	1.143	1.957
033	BRIOSCO	1	53	17	1	187	88	3	217	124
034	BRUGHERIO	—	103	139	2	766	748	10	1.269	1.112
035	BUBBIANO	—	5	5	—	19	17	6	24	21
036	BUCCINASCO	1	74	50	2	349	428	15	654	723
037	BURAGO DI MOLGORA	—	15	11	—	129	82	2	227	131
038	BUSCATE	1	70	6	1	153	98	5	261	110
039	BUSNAGO	1	36	14	1	105	75	1	154	113
040	BUSSERO	6	18	31	3	138	142	6	227	157
041	BUSTO GAROLFO	—	106	52	3	384	271	13	652	285
042	CALVIGNASCO	—	4	2	—	4	7	2	7	21
043	CAMAIRAGO	—	3	—	1	10	6	—	5	9
044	CAMBIAGO	—	19	5	2	110	55	1	234	75
045	CAMPARADA	—	12	5	1	31	18	2	34	27
046	CANEGRATE	1	126	46	2	338	244	6	710	310
047	CAPONAGO	1	23	15	1	127	59	3	231	62
048	CARATE BRIANZA	1	109	54	4	381	346	14	449	501
049	CARNATE	—	23	24	—	183	144	2	248	213
050	CARPIANO	—	9	7	3	29	31	3	29	51
051	CARUGATE	—	46	71	1	339	264	8	399	331
052	CASALETTO LODIGIANO	—	12	12	1	32	39	4	34	38
053	CASALMAIOCCO	—	8	2	—	37	34	2	37	46
054	CASALPUSTERLENGO	—	38	67	6	243	334	14	388	503
055	CASARILE	1	20	12	4	57	47	4	90	57
056	CASELLE LANDI	—	12	4	2	37	34	4	22	44
057	CASELLE LURANI	1	12	9	—	33	21	10	35	25
058	CASOREZZO	—	43	14	5	154	86	4	261	114
059	CASSANO D'ADDA	3	91	66	7	413	377	16	510	554
060	CASSINA DE'PECCHI	1	32	36	2	276	406	15	411	713
061	CASSINETTA DI LUGAGNANO	—	7	7	2	37	19	3	44	30
062	CASTANO PRIMO	—	156	21	10	299	184	10	493	294
063	CASTELNUOVO BOCCA D'ADDA	2	18	5	—	26	38	4	28	43

## per sesso, classe di età e settore di attività economica

## F E M M I N E

DI ETÀ (anni)												Codice dei Comuni
55 - 59			60 - 64			65 e più			TOTALE			
Agricoltura, caccia, foreste e pesca	Industrie	Altre attività	Agricoltura, caccia, foreste e pesca	Industrie	Altre attività	Agricoltura, caccia, foreste e pesca	Industrie	Altre attività	Agricoltura, caccia, foreste e pesca	Industrie	Altre attività	
3	—	1	—	—	—	—	—	—	15	16	18	001
5	35	90	3	3	25	2	2	24	48	1.851	2.063	002
1	13	20	—	—	7	—	—	3	8	1.111	580	003
—	—	4	—	—	—	—	—	—	2	144	73	004
—	2	8	1	2	3	1	—	2	8	209	177	005
—	8	8	—	1	2	—	1	3	2	383	259	006
—	1	8	—	—	3	—	—	3	7	520	220	007
—	5	31	—	1	7	—	—	16	11	1.178	959	008
—	8	23	—	3	11	—	—	8	5	1.002	1.312	009
1	1	11	—	3	7	1	—	7	14	761	622	010
—	1	1	—	—	—	—	—	—	2	171	264	011
—	8	30	—	1	5	—	1	6	9	1.006	848	012
—	4	5	—	—	4	—	2	1	3	401	334	013
—	2	—	—	—	2	—	—	—	2	196	127	014
—	—	—	—	—	1	—	—	1	5	37	88	015
1	2	4	1	—	2	—	—	1	12	199	179	016
—	1	10	1	—	1	—	—	—	5	486	354	017
—	3	13	—	1	1	—	—	7	1	449	406	018
—	2	2	—	1	3	—	—	1	4	305	123	019
—	—	6	—	—	2	—	—	3	1	37	63	020
—	14	38	—	2	14	—	—	25	23	858	731	021
—	1	5	3	—	4	—	—	—	16	150	81	022
1	7	13	—	1	8	—	1	2	4	721	545	023
—	3	15	1	1	5	—	—	4	10	451	404	024
—	—	3	—	—	2	—	—	—	4	24	48	025
—	3	11	—	—	5	1	1	6	13	370	279	026
4	51	77	2	9	17	—	6	12	82	3.748	3.369	027
6	3	11	2	—	4	1	—	7	35	203	207	028
1	2	—	1	—	1	—	—	—	7	122	55	029
—	6	27	—	4	16	1	—	6	4	621	971	030
1	1	9	—	—	3	1	—	5	20	113	115	031
—	30	68	—	5	18	1	2	11	21	1.821	3.063	032
—	1	5	—	—	8	—	—	7	5	458	249	033
1	16	40	—	2	14	—	1	10	13	2.157	2.063	034
1	—	1	1	—	1	—	—	2	8	48	47	035
—	10	18	—	2	6	—	1	4	19	1.090	1.229	036
—	1	5	—	—	1	—	—	1	2	372	231	037
—	10	5	—	1	4	—	—	4	7	495	227	038
—	2	5	—	—	3	—	—	2	3	297	212	039
—	3	9	—	—	3	—	—	2	15	386	344	040
3	3	21	1	1	5	—	—	5	20	1.146	639	041
1	—	1	—	—	2	—	1	1	3	16	34	042
—	—	—	—	—	—	—	—	2	1	18	17	043
—	—	6	—	—	4	—	—	2	3	363	147	044
—	1	1	—	—	—	—	—	1	3	78	52	045
—	8	15	—	—	10	—	—	4	9	1.182	629	046
—	3	4	—	1	—	—	—	2	5	385	142	047
1	15	41	—	3	23	2	—	14	22	957	979	048
—	4	9	—	1	3	—	—	2	2	459	395	049
2	—	5	—	—	—	—	1	—	8	68	94	050
—	11	23	—	—	1	1	2	7	10	797	697	051
1	—	2	1	—	—	1	—	—	8	78	91	052
1	1	2	—	—	2	—	—	1	3	83	87	053
3	6	37	1	1	20	2	1	15	26	677	976	054
2	3	3	1	1	1	1	—	—	13	171	120	055
1	1	4	—	1	3	1	—	1	8	73	90	056
1	—	2	—	—	1	—	—	1	12	80	59	057
—	1	5	—	—	3	—	1	6	9	460	228	058
2	3	45	1	2	6	—	2	15	29	1.021	1.063	059
2	14	20	—	3	4	—	1	3	20	737	1.182	060
—	1	9	—	—	4	—	—	1	5	89	70	061
—	10	27	1	1	10	—	1	3	21	960	539	062
3	—	4	1	—	6	—	—	3	10	72	99	063

## segue TAV. 10 — Popolazione residente attiva in condizione professionale,

Codice dei Comuni	COMUNI	CLASSI								
		14 - 19			20 - 29			30 - 54		
		Agricoltura, caccia, foreste e pesca	Industrie	Altre attività	Agricoltura, caccia, foreste e pesca	Industrie	Altre attività	Agricoltura, caccia, foreste e pesca	Industrie	Altre attività
064	CASTIGLIONE D'ADDA	—	24	10	3	88	87	1	61	92
065	CASTIRAGA VIDARDO	—	14	9	2	26	24	6	43	35
066	CAVACURTA	—	7	7	—	18	16	3	7	19
067	CAVENAGO D'ADDA	—	6	7	2	33	31	6	18	47
068	CAVENAGO DI BRIANZA	—	32	18	3	166	104	5	306	151
069	CERIANO LAGHETTO	4	32	24	2	116	140	5	164	177
070	CERNUSCO SUL NAVIGLIO	1	119	118	11	599	692	22	926	1.152
071	CERRO AL LAMBRO	—	7	10	3	29	50	8	54	83
072	CERRO MAGGIORE	—	154	53	1	466	333	5	702	484
073	CERVIGNANO D'ADDA	1	8	5	1	19	25	5	26	17
074	CESANO BOSCONI	—	89	105	4	492	900	12	823	1.538
075	CESANO MADERNO	—	200	244	4	751	950	3	1.003	963
076	CESATE	—	48	50	4	206	248	3	281	328
077	CINISELLO BALSAMO	3	351	409	13	1.763	2.538	35	3.609	4.105
078	CISLIANO	—	11	16	2	58	91	9	77	101
079	CODOGNO	—	49	63	3	256	405	24	293	764
080	COGLIATE	—	57	28	1	219	160	1	229	174
081	COLOGNO MONZESE	3	257	294	6	1.339	1.524	22	2.030	2.291
082	COLTURANO	—	4	5	2	20	23	3	28	35
083	COMAZZO	—	9	—	—	43	16	1	66	25
084	CONCOREZZO	—	73	35	2	335	289	13	598	403
085	CORBETTA	1	52	58	1	349	294	20	669	421
086	CORMANO	8	73	100	4	444	565	27	926	783
087	CORNAREDO	2	72	61	7	426	404	19	841	631
088	CORNATE D'ADDA	—	76	40	2	283	156	8	273	168
089	CORNEGLIANO LAUDENSE	3	5	7	2	23	43	9	44	44
090	CORNO GIOVINE	1	10	4	1	29	26	5	22	35
091	CORNOVECCHIO	—	2	1	—	3	2	1	3	6
092	CORREZZANA	2	6	17	—	42	24	1	41	37
093	CORSICO	2	174	233	2	872	1.150	11	2.145	2.183
094	CORTE PALASIO	—	4	5	3	17	25	10	18	37
095	CRESPIATICA	—	13	9	1	39	28	5	46	33
096	CUGGIONO	1	62	38	8	185	198	14	293	257
097	CUSAGO	1	13	7	2	33	37	4	56	78
098	CUSANO MILANINO	—	80	96	6	477	595	11	912	1.043
099	DAIRAGO	—	43	18	1	193	90	4	278	84
100	DESIO	1	202	134	6	823	861	30	1.179	1.279
101	DRESANO	1	10	15	1	40	52	4	68	113
102	FOMBIO	—	5	6	1	39	29	2	42	34
103	GAGGIANO	2	55	19	5	227	182	14	311	271
104	GALGAGNANO	1	5	1	—	10	7	9	7	4
105	GARBAGNATE MILANESE	6	95	80	19	621	719	23	1.090	1.113
106	GESSATE	3	22	17	3	116	93	7	191	119
107	GIUSSANO	—	212	63	2	658	454	2	611	482
108	GORGONZOLA	—	72	81	4	341	424	15	518	654
109	GRAFFIGNANA	—	4	13	1	51	58	4	41	75
110	GREZZAGO	—	23	6	—	71	30	1	67	30
111	GUARDAMIGLIO	1	14	10	1	51	58	5	38	100
112	GUDO VISCONTI	—	3	3	—	19	10	6	25	27
113	INVERUNO	—	47	40	8	228	219	4	388	254
114	INZAGO	2	51	35	7	225	232	11	368	257
115	LACCHIARELLA	—	44	35	2	163	150	9	353	212
116	LAINATE	—	102	90	5	646	428	17	1.119	586
117	LAZZATE	1	87	21	2	219	87	3	254	105
118	LEGNANO	—	251	180	6	968	1.339	12	1.712	2.137
119	LENTATE SUL SEVESO	1	104	60	6	388	249	5	471	337
120	LESMO	—	17	31	—	125	153	6	203	209
121	LIMBIATE	—	202	225	6	824	876	14	1.058	1.265
122	LISCATE	—	17	13	1	53	37	1	83	54
123	LISSONE	1	246	126	4	882	741	6	956	881
124	LIVRAGA	2	6	14	2	43	58	11	40	66
125	LOCATE DI TRIULZI	3	49	36	9	160	155	18	320	260
126	LODI	3	71	192	22	572	1.283	53	898	2.432

## per sesso, classe di età e settore di attività economica

## FEMMINE

DI ETÀ (anni)												Codice dei Comuni
55 - 59			60 - 64			65 e più			TOTALE			
Agricoltura, caccia, foreste e pesca	Industrie	Altre attività	Agricoltura, caccia, foreste e pesca	Industrie	Altre attività	Agricoltura, caccia, foreste e pesca	Industrie	Altre attività	Agricoltura, caccia, foreste e pesca	Industrie	Altre attività	
1	—	8	—	—	1	—	—	4	5	173	202	064
—	—	2	—	—	2	1	—	1	9	83	73	065
1	—	3	—	—	—	1	—	—	5	32	45	066
3	1	6	—	—	2	—	—	4	11	58	97	067
—	2	11	—	—	—	—	—	1	8	506	285	068
—	3	13	—	—	2	—	—	2	11	315	358	069
1	21	63	2	1	15	2	—	7	39	1.666	2.047	070
—	—	2	—	—	2	—	—	1	11	90	148	071
—	9	42	1	—	17	—	6	21	7	1.337	950	072
—	—	4	—	1	—	—	—	2	7	54	53	073
2	16	48	—	—	22	—	2	29	18	1.422	2.642	074
—	11	62	—	1	20	—	1	25	7	1.967	2.264	075
1	5	17	—	—	2	—	1	3	8	541	648	076
1	67	164	1	16	54	2	3	41	55	5.809	7.311	077
4	1	11	2	—	2	—	—	—	17	147	221	078
2	14	74	—	7	22	1	3	21	30	622	1.349	079
—	2	10	—	1	1	—	—	4	2	508	377	080
—	39	77	—	3	36	—	—	17	31	3.668	4.239	081
1	1	3	—	—	—	1	—	—	7	53	66	082
1	—	4	—	—	—	—	—	1	2	118	46	083
—	16	14	—	1	11	—	2	7	15	1.025	759	084
1	5	22	—	2	9	1	1	7	24	1.078	811	085
2	18	51	2	3	9	2	2	3	45	1.466	1.511	086
1	14	17	—	—	10	—	—	3	29	1.353	1.126	087
—	5	11	—	—	5	—	1	3	10	638	383	088
1	—	9	—	—	1	—	1	2	15	73	106	089
1	—	7	—	1	1	—	—	1	8	62	74	090
1	—	1	1	—	—	2	—	—	5	8	10	091
1	—	—	—	—	1	—	—	—	4	89	79	092
—	44	81	—	6	30	—	3	11	15	3.244	3.688	093
1	2	1	—	—	3	—	—	—	14	41	71	094
1	—	1	—	—	1	—	—	3	7	98	75	095
2	2	22	3	2	5	—	—	10	28	544	530	096
—	1	4	1	—	3	1	1	2	9	104	131	097
2	24	54	—	2	18	1	3	11	20	1.498	1.817	098
—	3	4	—	—	1	—	—	—	5	517	197	099
1	23	95	—	2	27	—	4	32	38	2.233	2.428	100
—	1	2	—	—	1	—	—	1	6	119	184	101
1	1	1	—	—	1	1	—	4	5	87	75	102
2	2	21	—	1	4	—	2	9	23	598	506	103
2	—	—	—	—	—	2	—	—	14	22	12	104
1	19	45	—	5	21	—	—	23	49	1.830	2.001	105
—	3	10	—	—	3	—	—	1	13	332	243	106
—	13	33	—	2	18	—	1	16	4	1.497	1.066	107
1	14	33	—	3	12	—	—	2	20	948	1.206	108
—	—	8	—	—	3	—	2	1	5	98	158	109
—	3	1	—	—	3	—	—	1	1	164	71	110
—	1	18	1	—	4	—	1	6	8	105	196	111
1	1	2	—	—	—	1	—	—	8	48	42	112
—	4	4	—	3	6	—	2	7	12	672	530	113
—	7	17	—	—	4	1	2	5	21	653	550	114
—	3	9	1	—	6	—	1	1	12	564	413	115
2	21	30	—	2	8	1	1	6	25	1.891	1.148	116
1	3	9	1	1	5	—	—	1	8	564	228	117
1	32	167	1	10	49	—	4	40	20	2.977	3.912	118
—	10	24	—	2	8	1	1	7	13	976	685	119
—	10	10	—	3	1	—	1	2	6	359	406	120
1	9	47	—	1	19	—	2	17	21	2.096	2.449	121
—	1	2	—	—	—	1	—	2	3	154	108	122
—	23	71	—	4	30	—	1	19	11	2.112	1.868	123
2	1	11	—	1	3	1	2	6	18	93	158	124
3	5	18	1	—	3	1	—	2	35	534	474	125
5	22	211	5	5	72	5	10	59	93	1.578	4.249	126

## segue TAV. 10 — Popolazione residente attiva in condizione professionale,

C —

Codice dei Comuni	COMUNI	CLASSI								
		14 - 19			20 - 29			30 - 54		
		Agricoltura, caccia, foreste e pesca	Industrie	Altre attività	Agricoltura, caccia, foreste e pesca	Industrie	Altre attività	Agricoltura, caccia, foreste e pesca	Industrie	Altre attività
127	LODI VECCHIO	—	34	27	9	155	133	5	202	177
128	MACCASTORNA	—	1	—	—	1	2	1	—	1
129	MACHERIO	—	38	34	1	205	152	4	291	174
130	MAGENTA	1	104	107	8	490	706	15	1.113	1.070
131	MAGNAGO	1	114	14	2	267	110	8	470	168
132	MAIRAGO	—	3	4	3	20	32	4	21	32
133	MALEO	—	19	13	4	78	78	8	59	103
134	MARCALLO CON CASONE	2	36	27	1	131	144	1	277	164
135	MARUDO	—	5	4	1	20	20	—	23	18
136	MASATE	—	15	10	1	64	41	—	88	48
137	MASSALENGO	—	11	8	—	79	83	4	60	74
138	MEDA	—	200	88	3	680	473	2	567	465
139	MEDIGLIA	2	36	72	5	146	174	28	210	289
140	MELEGNANO	3	51	90	5	352	520	15	654	954
141	MELETI	—	2	2	2	8	7	9	3	13
142	MELZO	1	66	100	4	430	502	16	811	730
143	MERLINO	—	3	1	—	30	20	5	15	20
144	MESERO	3	28	21	4	101	75	7	164	80
145	MEZZAGO	—	33	6	—	113	46	2	112	52
146	MILANO	91	2.683	6.825	243	16.774	47.849	735	42.328	110.248
147	MISINTO	1	38	11	1	135	55	1	146	78
148	MONTANASO LOMBARDO	—	4	6	1	34	56	2	36	59
149	MONZA	2	297	482	11	2.100	3.591	36	4.703	6.451
150	MORIMONDO	—	15	5	—	31	15	5	15	28
151	MOTTA VISCONTI	—	34	14	4	168	120	6	248	195
152	MUGGIO'	—	94	91	2	524	513	5	947	640
153	MULAZZANO	—	20	19	2	80	60	14	92	78
154	NERVIANO	1	138	48	3	542	404	8	868	517
155	NOSATE	—	7	3	—	21	6	—	53	2
156	NOVA MILANESE	11	147	121	16	614	507	19	831	651
157	NOVATE MILANESE	4	81	112	7	525	705	18	914	1.062
158	NOVIGLIO	—	17	4	2	41	32	11	50	51
159	OPERA	—	51	43	4	275	441	5	520	693
160	ORIO LITTA	1	13	7	1	35	39	4	48	62
161	ORNAGO	—	17	14	—	83	45	2	111	83
162	OSPEDALETTO LODIGIANO	1	4	5	—	34	20	1	48	51
163	OSSAGO LODIGIANO	1	4	5	—	26	19	1	26	23
164	OSSONA	—	36	17	—	119	75	3	273	85
165	OZZERO	—	9	8	3	28	38	8	57	45
166	PADERNO DUGNANO	1	248	229	6	1.096	1.127	22	1.733	1.483
167	PANTIGLIATE	1	27	36	1	128	125	2	177	177
168	PARABIAGO	2	201	45	1	739	487	6	1.186	648
169	PAULLO	—	48	49	2	254	209	4	372	312
170	PERO	2	75	53	2	358	308	11	551	458
171	PESCHIERA BORROMEO	2	47	97	2	303	488	20	490	811
172	PESSANO CON BORNAGO	—	37	21	1	153	116	3	231	126
173	PIEVE EMANUELE	—	30	28	2	178	331	7	254	551
174	PIEVE FISSIRAGA	—	9	2	2	16	10	11	23	23
175	PIOLTELLO	—	183	188	11	699	934	16	909	1.216
176	POGLIANO MILANESE	2	43	38	3	203	209	4	295	247
177	POZZO D'ADDA	—	17	5	1	68	56	3	133	66
178	POZZUOLO MARTESANA	3	37	35	6	154	138	11	282	181
179	PREGNANA MILANESE	—	28	35	2	147	177	4	253	219
180	RENATE	—	24	6	—	98	77	—	153	95
181	RESCALDINA	2	110	33	3	367	214	4	725	283
182	RHO	1	183	261	6	1.133	1.622	18	2.011	2.431
183	ROBECCHETTO CON INDUNO	—	70	5	3	158	58	8	273	73
184	ROBECCO SUL NAVIGLIO	—	42	21	1	178	84	12	250	119
185	RODANO	—	13	14	2	49	54	5	109	154
186	RONCELLO	—	7	7	1	73	38	1	100	54
187	RONCO BRIANTINO	—	26	9	—	67	27	2	85	30
188	ROSATE	—	27	13	1	98	90	12	144	99
189	ROZZANO	2	213	299	10	569	977	14	1.208	1.984



## per sesso, classe di età e settore di attività economica

## FEMMINE

DI ETÀ (anni)												Codice dei Comuni
55 - 59			60 - 64			65 e più			TOTALE			
Agricoltura, caccia, foreste e pesca	Industrie	Altre attività	Agricoltura, caccia, foreste e pesca	Industrie	Altre attività	Agricoltura, caccia, foreste e pesca	Industrie	Altre attività	Agricoltura, caccia, foreste e pesca	Industrie	Altre attività	
1	3	18	—	—	4	1	1	7	16	395	366	127
—	—	—	—	—	1	—	—	—	1	2	4	128
—	5	10	—	2	3	—	1	3	5	542	376	129
—	20	83	1	2	18	—	1	21	25	1.730	2.005	130
—	8	14	1	3	2	1	—	2	13	862	310	131
2	1	6	—	—	1	2	—	—	11	45	75	132
—	3	5	2	—	9	—	—	7	14	159	215	133
—	4	11	—	1	1	1	—	6	5	449	353	134
—	1	—	—	—	—	—	—	—	1	49	42	135
—	1	3	—	1	2	—	1	1	1	170	105	136
—	—	5	—	—	3	—	—	3	4	150	176	137
—	16	36	—	3	13	—	2	11	5	1.468	1.086	138
6	5	12	—	1	3	1	—	—	42	398	550	139
4	9	51	1	2	18	—	6	27	28	1.074	1.660	140
2	—	3	—	—	—	—	—	—	13	13	25	141
1	17	47	—	—	14	2	1	19	24	1.325	1.412	142
3	1	2	—	—	—	—	—	1	8	49	44	143
1	2	2	—	—	4	—	—	1	15	295	183	144
—	2	5	1	—	1	—	—	1	3	260	111	145
83	2.195	8.975	39	479	3.371	49	348	2.569	1.240	64.807	179.837	146
—	3	3	—	1	—	—	—	2	3	323	149	147
3	—	3	—	—	1	1	—	—	7	74	125	148
7	126	420	—	23	142	2	19	190	58	7.268	11.276	149
—	—	1	—	—	—	—	—	2	5	61	51	150
3	9	15	—	1	11	—	—	4	13	460	359	151
1	18	22	—	8	6	1	2	6	9	1.593	1.278	152
—	3	9	2	1	3	—	—	1	18	196	170	153
2	10	29	2	1	5	—	—	7	16	1.559	1.010	154
—	1	—	—	—	1	—	—	1	—	82	13	155
—	16	29	—	3	11	—	3	1	46	1.614	1.320	156
—	19	42	—	—	5	—	1	8	29	1.540	1.934	157
3	2	1	1	—	—	—	—	1	17	110	89	158
3	3	13	—	3	3	—	1	4	12	853	1.197	159
2	—	2	—	—	—	—	—	1	8	96	111	160
—	2	7	—	—	3	—	—	4	2	213	156	161
—	—	5	—	—	2	1	—	1	3	86	84	162
1	—	4	1	—	1	—	—	1	4	56	53	163
—	7	7	—	2	2	—	—	2	3	437	188	164
1	—	1	1	—	2	—	—	3	13	94	97	165
2	32	77	1	1	28	3	2	8	35	3.112	2.952	166
—	2	4	—	—	1	—	—	—	4	334	343	167
—	22	36	—	9	18	—	3	18	9	2.160	1.252	168
—	4	16	—	—	2	—	—	5	6	678	593	169
1	14	23	1	2	8	—	—	3	17	1.000	853	170
5	6	23	—	—	4	1	—	4	30	846	1.427	171
—	11	9	—	3	6	—	—	6	4	435	284	172
1	3	11	—	—	3	—	3	1	10	468	925	173
1	—	—	—	—	1	2	—	3	16	48	39	174
1	21	51	1	3	11	—	1	9	29	1.816	2.409	175
—	1	5	1	1	2	—	—	1	11	543	502	176
—	4	3	—	—	—	—	2	1	4	224	131	177
3	5	20	—	—	3	—	—	4	23	478	381	178
—	4	5	—	3	2	—	2	—	6	437	438	179
—	6	6	—	1	—	—	—	2	—	282	186	180
—	4	20	—	—	3	—	—	4	9	1.206	557	181
2	37	106	—	8	42	1	5	33	28	3.377	4.495	182
2	2	8	—	—	1	—	1	3	13	504	148	183
—	7	10	—	—	—	—	—	1	13	477	235	184
1	3	4	—	—	—	—	—	1	8	174	227	185
—	5	1	—	1	2	—	—	2	2	186	104	186
1	2	5	—	—	2	—	—	2	3	180	75	187
2	4	9	—	—	5	—	2	3	15	275	219	188
3	20	53	—	3	15	1	2	9	30	2.015	3.337	189

## segue TAV. 10 — Popolazione residente attiva in condizione professionale,

C —

Codice dei Comuni	COMUNI	CLASSI								
		14 - 19			20 - 29			30 - 54		
		Agricoltura, caccia, foreste e pesca	Industrie	Altre attività	Agricoltura, caccia, foreste e pesca	Industrie	Altre attività	Agricoltura, caccia, foreste e pesca	Industrie	Altre attività
190	SALERANO SUL LAMBRO	—	6	12	—	46	63	3	52	36
191	SAN COLOMBANO AL LAMBRO	—	26	46	3	120	154	9	126	239
192	SAN DONATO MILANESE	1	73	112	4	555	891	12	818	1.931
193	SAN FIORANO	—	4	4	1	28	36	7	34	53
194	SAN GIORGIO SU LEGNANO	—	34	22	—	177	136	4	386	148
195	SAN GIULIANO MILANESE	1	152	156	11	700	851	26	1.222	1.544
196	SAN MARTINO IN STRADA	—	11	2	2	52	75	10	61	94
197	SAN ROCCO AL PORTO	—	22	11	1	80	57	9	85	85
198	SANT'ANGELO LODIGIANO	1	45	30	10	224	290	24	257	416
199	SANTO STEFANO LODIGIANO	—	17	6	—	32	29	8	30	57
200	SANTO STEFANO TICINO	—	19	9	—	116	93	5	156	83
201	SAN VITTORE OLONA	—	54	16	3	184	174	3	316	294
202	SAN ZENONE AL LAMBRO	—	6	6	3	41	59	7	44	69
203	SECUGNAGO	—	8	3	—	35	35	4	47	47
204	SEDRIANO	—	37	45	4	282	210	22	481	258
205	SEGRATE	—	72	113	4	449	791	16	856	1.972
206	SENAGO	—	109	102	1	518	524	16	585	725
207	SENNA LODIGIANA	—	8	9	1	47	33	10	41	61
208	SEREGNO	3	227	186	5	890	977	22	1.027	1.327
209	SESTO SAN GIOVANNI	3	251	459	13	1.867	2.995	31	4.394	4.892
210	SETTALA	1	56	21	2	161	72	11	197	129
211	SETTIMO MILANESE	—	50	52	—	284	306	3	641	491
212	SEVESO	1	122	94	1	500	469	6	600	535
213	SOLARO	—	66	54	1	289	231	2	350	278
214	SOMAGLIA	1	14	14	6	61	34	9	63	94
215	SORDIO	—	7	13	—	27	50	3	47	52
216	SOVICO	—	43	22	2	224	133	6	354	162
217	SULBIATE	1	27	9	—	88	50	—	89	52
240	TAVAZZANO CON VILLAVESCO	—	11	12	—	62	104	8	84	123
218	TERRANOVA DEI PASSERINI	—	10	1	2	16	10	4	14	11
219	TREZZANO ROSA	—	16	7	—	65	35	2	67	50
220	TREZZANO SUL NAVIGLIO	1	97	85	6	438	490	11	810	954
221	TREZZO SULL'ADDA	—	73	41	4	287	263	4	467	358
222	TRIBIANO	—	4	7	4	49	12	6	66	29
223	TRIUGGIO	—	65	23	—	235	131	3	345	147
224	TRUCCAZZANO	—	15	11	2	90	97	11	107	113
225	TURANO LODIGIANO	—	4	9	2	37	30	7	25	28
226	TURBIGO	—	90	13	1	219	115	7	387	208
227	USMATE VELATE	2	36	41	1	189	135	3	279	140
228	VALERA FRATTA	3	11	2	—	26	7	6	22	13
249	VANZAGHELLO	—	65	13	5	176	96	2	262	107
229	VANZAGO	1	23	25	—	140	148	5	248	180
230	VAPRIO D'ADDA	1	49	23	—	182	165	4	229	200
231	VAREDO	—	50	95	2	382	355	4	525	402
232	VEDANO AL LAMBRO	—	11	21	1	110	191	1	232	314
233	VEDUGGIO CON COLZANO	—	33	16	1	125	89	—	205	87
234	VERANO BRIANZA	—	85	30	—	270	199	2	290	217
235	VERMEZZO	—	8	6	—	34	36	1	51	57
236	VERNATE	—	9	5	1	61	50	8	62	64
237	VIGNATE	1	33	32	1	145	150	7	171	202
248	VILLA CORTESE	—	59	18	1	193	87	1	331	107
238	VILLANOVA DEL SILLARO	—	2	7	2	20	18	9	15	15
239	VILLASANTA	1	40	50	2	236	269	8	402	324
241	VIMERCATE	—	83	104	2	599	583	7	998	1.009
242	VIMODRONE	—	49	88	2	387	516	12	505	651
243	VITTUONE	1	16	29	1	169	166	2	436	213
244	VIZZOLO PREDABISSI	—	9	5	—	37	66	4	41	111
245	ZELO BUON PERSICO	3	24	29	4	105	68	12	128	99
246	ZELO SURREIGONE	—	—	—	—	13	10	3	14	5
247	ZIBIDO SAN GIACOMO	—	23	18	—	91	61	7	154	109
	<b>TOTALE PROVINCIA</b>	<b>270</b>	<b>15.875</b>	<b>18.159</b>	<b>916</b>	<b>77.335</b>	<b>113.079</b>	<b>2.770</b>	<b>140.654</b>	<b>209.655</b>

## per sesso, classe di età e settore di attività economica

## FEMMINE

DI ETÀ (anni)												Codice dei Comuni
55 - 59			60 - 64			65 e più			TOTALE			
Agricoltura, caccia, foreste e pesca	Industrie	Altre attività	Agricoltura, caccia, foreste e pesca	Industrie	Altre attività	Agricoltura, caccia, foreste e pesca	Industrie	Altre attività	Agricoltura, caccia, foreste e pesca	Industrie	Altre attività	
—	1	5	—	—	1	—	—	3	3	105	120	190
5	2	33	—	—	9	—	—	13	17	274	494	191
2	19	104	1	3	14	—	—	13	20	1.468	3.065	192
2	2	1	—	—	2	2	—	2	12	68	98	193
—	3	5	—	—	1	—	1	1	4	601	313	194
4	29	57	—	—	19	5	1	31	47	2.104	2.658	195
1	2	3	1	—	3	1	—	1	15	126	178	196
—	1	11	—	—	2	2	—	3	12	188	169	197
6	10	43	—	2	21	—	2	11	41	540	811	198
—	2	6	—	1	2	1	—	3	9	82	103	199
1	3	4	—	—	2	—	—	1	6	294	192	200
—	12	10	—	—	15	—	1	9	6	567	518	201
—	1	3	1	—	1	1	—	—	12	92	138	202
—	1	5	—	—	2	—	—	1	4	91	93	203
4	8	19	—	1	4	—	1	1	30	810	537	204
4	18	84	1	5	24	—	2	12	25	1.402	2.996	205
—	5	32	—	1	8	—	—	7	17	1.218	1.398	206
3	2	14	1	—	3	—	—	4	15	98	124	207
—	28	102	1	5	35	1	2	58	32	2.179	2.685	208
1	108	286	—	14	66	1	11	42	49	6.645	8.740	209
3	3	9	1	—	3	—	—	3	18	417	237	210
2	22	22	—	4	9	—	2	8	5	1.003	888	211
—	7	33	—	—	12	—	—	25	8	1.229	1.168	212
1	5	12	—	—	5	—	—	4	4	710	584	213
1	2	11	—	—	2	—	3	7	17	143	162	214
—	1	1	—	—	—	—	—	—	3	82	116	215
—	11	6	—	—	4	1	2	4	9	634	331	216
1	—	1	—	—	—	—	—	—	2	204	112	217
1	1	6	1	—	2	—	—	2	10	158	249	240
1	—	4	—	—	2	4	—	—	11	40	28	218
—	—	2	—	—	—	—	1	2	2	149	96	219
2	22	33	—	3	7	—	—	7	20	1.370	1.576	220
1	9	13	—	—	6	—	—	7	9	836	688	221
—	2	2	—	—	—	—	—	2	10	121	52	222
—	6	9	—	—	5	—	—	5	3	651	320	223
2	3	9	3	1	—	1	—	—	19	216	230	224
—	1	2	1	—	—	1	—	2	11	67	71	225
—	13	9	—	2	10	—	5	9	8	716	364	226
—	4	14	—	1	4	—	—	6	6	509	340	227
1	—	3	—	—	—	—	—	—	10	59	25	228
—	2	4	—	1	6	—	—	5	7	506	231	249
—	3	5	—	—	2	—	—	5	6	414	365	229
—	1	19	1	2	3	—	—	5	6	463	415	230
—	7	23	—	1	7	—	2	1	6	967	883	231
—	3	7	—	—	7	—	—	6	2	356	546	232
—	4	5	—	1	3	—	1	4	1	369	204	233
—	6	7	—	1	4	—	2	4	2	654	461	234
—	2	2	1	—	—	—	—	—	2	95	101	235
1	1	1	—	—	1	—	—	4	10	133	125	236
—	4	7	1	—	4	—	—	2	10	353	397	237
—	2	4	—	—	2	—	—	2	2	585	220	248
2	1	4	2	—	3	1	—	2	16	38	49	238
1	9	28	2	3	9	—	1	6	14	691	686	239
—	28	50	—	4	19	—	1	12	9	1.713	1.777	241
1	12	25	—	1	6	—	—	6	15	954	1.292	242
2	9	9	1	—	2	—	—	3	7	630	422	243
—	—	3	1	—	2	—	—	2	5	87	189	244
2	1	9	—	2	4	1	—	2	22	260	211	245
—	—	—	—	—	1	—	—	1	3	27	17	246
2	4	9	2	1	3	1	—	1	12	273	201	247
<b>321</b>	<b>4.102</b>	<b>14.403</b>	<b>125</b>	<b>782</b>	<b>5.168</b>	<b>141</b>	<b>546</b>	<b>4.225</b>	<b>4.543</b>	<b>239.294</b>	<b>364.689</b>	

TAV. 11 - Popolazione residente non attiva

Codice dei Comuni	COMUNI	MENO DI 14 ANNI							
		BAMBINI CHE FREQUENTANO LA SCUOLA MATERNA		SCOLARI E STUDENTI		ALTRI		TOTALE	
		MF	M	MF	M	MF	M	MF	M
001	ABBADIA CERRETO	10	2	43	21	12	5	65	28
002	ABBIATEGRASSO	609	329	3.155	1.623	977	527	4.741	2.479
003	AGRATE BRIANZA	304	156	1.255	622	369	173	1.928	951
004	AICURZIO	48	22	182	91	67	35	297	148
005	ALBAIRATE	73	38	349	182	123	71	545	291
006	ALBIATE	116	58	496	240	182	97	794	395
007	ARCONATE	112	58	597	303	202	97	911	458
008	ARCORE	464	267	1.804	954	526	269	2.794	1.490
009	ARESE	563	292	2.763	1.428	694	328	4.020	2.048
010	ARLUNO	167	84	945	496	353	176	1.465	756
011	ASSAGO	88	54	308	154	125	61	521	269
012	BAREGGIO	319	151	1.440	752	547	287	2.306	1.190
013	BARLASSINA	145	73	774	396	193	97	1.112	566
014	BASIANO	95	43	285	164	97	38	477	245
015	BASIGLIO	31	16	101	49	47	28	179	93
016	BELLINZAGO LOMBARDO	72	36	306	170	117	60	495	266
017	BELLUSCO	193	91	784	419	224	111	1.201	621
018	BERNAREGGIO	188	107	724	391	196	96	1.108	594
019	BERNATE TICINO	74	37	305	155	115	53	494	245
020	BERTONICO	34	24	145	75	27	21	206	120
021	BESANA IN BRIANZA	358	195	1.445	737	448	209	2.251	1.141
022	BESATE	27	12	138	68	47	16	212	96
023	BIASSONO	240	122	1.066	546	288	159	1.594	827
024	BINASCO	134	62	645	317	157	84	936	463
025	BOFFALORA D'ADDA	20	7	107	56	29	15	156	78
026	BOFFALORA SOPRA TICINO	97	54	479	231	148	77	724	362
027	BOLLATE	1.311	680	5.654	2.900	1.633	817	8.598	4.397
028	BORGHETTO LODIGIANO	57	29	373	192	137	74	567	295
029	BORGO SAN GIOVANNI	41	21	145	63	65	24	251	108
030	BOVISIO-MASCIAGO	270	163	1.412	688	428	230	2.110	1.081
031	BREMBIO	71	34	276	139	87	43	434	216
032	BRESSO	990	517	4.714	2.398	1.100	558	6.804	3.473
033	BRIOSCO	153	79	643	335	203	102	999	516
034	BRUGHERIO	792	411	4.023	2.076	1.269	659	6.084	3.146
035	BUBBIANO	27	16	72	43	25	14	124	73
036	BUCCINASCO	568	281	2.134	1.082	688	356	3.390	1.719
037	BURAGO DI MOLGORA	130	63	589	304	209	110	928	477
038	BUSCATE	141	80	484	252	176	94	801	426
039	BUSNAGO	86	44	417	211	116	50	619	305
040	BUSSERO	136	72	614	312	201	103	951	487
041	BUSTO GAROLFO	268	147	1.477	742	482	275	2.227	1.164
042	CALVIGNASCO	7	6	42	18	11	6	60	30
043	CAMAIRAGO	21	8	62	32	12	7	95	47
044	CAMBIAGO	104	55	401	202	129	60	634	317
045	CAMPARADA	22	11	135	58	43	22	200	91
046	CANEGRATE	265	144	1.570	800	470	228	2.305	1.172
047	CAPONAGO	70	34	339	163	134	74	543	271
048	CARATE BRIANZA	378	181	1.862	952	638	333	2.878	1.466
049	CARNATE	186	102	732	393	227	127	1.145	622
050	CARPIANO	16	12	163	91	51	31	230	134
051	CARUGATE	372	169	1.464	761	441	234	2.277	1.164
052	CASALETTO LODIGIANO	32	18	151	75	48	21	231	114
053	CASALMAIOCCO	46	23	160	76	57	26	263	125
054	CASALPUSTERLENGO	357	186	1.656	837	457	233	2.470	1.256
055	CASARILE	56	28	192	102	92	45	340	175
056	CASELLE LANDI	36	19	177	90	78	39	291	148
057	CASELLE LURANI	36	20	131	67	33	18	200	105
058	CASOREZZO	116	54	523	270	192	103	831	427
059	CASSANO D'ADDA	429	217	1.904	990	627	307	2.960	1.514
060	CASSINA DE'PECCHI	502	242	1.662	865	579	296	2.743	1.403
061	CASSINETTA DI LUGAGNANO	26	18	112	62	42	17	180	97
062	CASTANO PRIMO	215	105	1.050	546	382	199	1.647	850
063	CASTELNUOVO BOCCA D'ADDA	41	26	157	79	53	35	251	140

## per sesso, classe di età e condizione non professionale

CASALINGHE	DA 14 ANNI IN POI								TOTALE		Codice dei Comuni
	STUDENTI		RITIRATI DAL LAVORO		ALTRI		TOTALE		MF	M	
	MF	M	MF	M	MF	M	MF	M			
33	11	8	42	18	8	3	94	29	159	57	001
4.294	1.485	729	4.371	2.113	400	257	10.550	3.099	15.291	5.578	002
1.487	582	320	1.048	528	244	122	3.361	970	5.289	1.921	003
338	71	39	180	96	34	17	623	152	920	300	004
497	139	75	326	193	49	30	1.011	298	1.556	589	005
645	272	141	746	306	61	38	1.724	485	2.518	880	006
478	206	75	660	286	58	44	1.402	405	2.313	863	007
2.470	879	452	1.664	936	178	111	5.191	1.499	7.985	2.989	008
2.107	1.176	604	843	437	216	95	4.342	1.136	8.362	3.184	009
1.086	439	236	1.462	630	136	74	3.123	940	4.588	1.696	010
308	132	69	207	96	16	11	663	176	1.184	445	011
1.745	669	302	1.350	685	246	136	4.010	1.123	6.316	2.313	012
1.065	363	192	574	325	76	51	2.078	568	3.190	1.134	013
343	99	50	121	88	35	22	598	160	1.075	405	014
138	43	23	46	32	5	5	232	60	411	153	015
437	117	50	260	141	27	13	841	204	1.336	470	016
968	319	150	630	343	84	45	2.001	538	3.202	1.159	017
1.112	326	179	759	412	89	49	2.286	640	3.394	1.234	018
201	102	51	528	185	22	19	853	255	1.347	500	019
211	40	21	210	93	26	20	487	134	693	254	020
2.036	589	290	1.584	773	300	140	4.509	1.203	6.760	2.344	021
206	54	23	300	159	27	14	587	196	799	292	022
1.339	567	283	1.092	539	190	121	3.188	943	4.782	1.770	023
884	358	169	873	420	75	44	2.190	633	3.126	1.096	024
201	39	17	74	52	28	18	342	87	498	165	025
460	204	83	548	245	56	40	1.268	368	1.992	730	026
5.861	2.594	1.314	3.790	2.030	849	516	13.094	3.860	21.692	8.257	027
637	147	81	494	270	129	64	1.407	415	1.974	710	028
182	34	16	84	56	17	8	317	80	568	188	029
1.866	654	329	1.245	619	206	150	3.971	1.098	6.081	2.179	030
566	93	43	325	218	60	37	1.044	298	1.478	514	031
5.216	2.740	1.426	2.772	1.501	497	309	11.225	3.236	18.029	6.709	032
752	216	100	544	251	114	67	1.626	418	2.625	934	033
4.602	1.902	960	2.659	1.403	432	270	9.595	2.633	15.679	5.779	034
81	19	9	109	49	19	12	228	70	352	143	035
1.801	749	391	793	421	233	142	3.576	954	6.966	2.673	036
593	183	91	331	182	39	25	1.146	298	2.074	775	037
485	174	80	656	278	74	47	1.389	405	2.190	831	038
589	173	90	265	170	55	42	1.082	302	1.701	607	039
782	273	119	298	202	66	41	1.419	362	2.370	849	040
1.366	631	308	1.613	711	156	104	3.766	1.123	5.993	2.287	041
66	16	4	64	32	3	3	149	39	209	69	042
135	15	7	31	28	17	14	198	49	293	96	043
441	166	80	484	199	43	27	1.134	306	1.768	623	044
186	53	27	110	54	73	33	422	114	622	205	045
1.389	621	303	1.481	641	178	112	3.669	1.056	5.974	2.228	046
367	146	73	348	139	57	41	918	253	1.461	524	047
2.708	1.007	515	1.883	947	290	155	5.888	1.617	8.766	3.083	048
1.048	384	208	575	347	90	54	2.097	609	3.242	1.231	049
242	42	20	140	84	26	15	450	119	680	253	050
1.630	495	256	851	507	165	109	3.141	872	5.418	2.036	051
206	45	24	203	116	16	10	470	150	701	264	052
216	51	22	109	69	48	23	424	114	687	239	053
2.668	812	431	1.627	947	357	175	5.464	1.553	7.934	2.809	054
229	70	36	180	86	42	23	521	145	861	320	055
417	92	51	252	150	51	38	812	239	1.103	387	056
171	28	12	102	53	37	22	338	87	538	192	057
407	188	100	566	244	64	42	1.225	386	2.056	813	058
2.530	851	424	2.079	1.067	274	141	5.734	1.632	8.694	3.146	059
1.571	626	336	569	339	155	92	2.921	767	5.664	2.170	060
197	48	19	130	70	21	13	396	102	576	199	061
1.247	510	259	1.608	697	210	127	3.575	1.083	5.222	1.933	062
409	81	41	248	172	34	27	772	240	1.023	380	063

## segue TAV. 11 — Popolazione residente non attiva

Codice dei Comuni	COMUNI	MENO DI 14 ANNI							
		BAMBINI CHE FREQUENTANO LA SCUOLA MATERNA		SCOLARI E STUDENTI		ALTRI		TOTALE	
		MF	M	MF	M	MF	M	MF	M
064	CASTIGLIONE D'ADDA	149	79	515	249	149	77	813	405
065	CASTIRAGA VIDARDO	28	7	152	73	37	20	217	100
066	CAVACURTA	19	7	91	55	10	7	120	69
067	CAVENAGO D'ADDA	59	25	172	83	61	37	292	145
068	CAVENAGO DI BRIANZA	159	93	617	317	260	141	1.036	551
069	CERIANO LAGHETTO	132	67	629	323	227	102	988	492
070	CERNUSCO SUL NAVIGLIO	705	356	3.379	1.771	922	482	5.006	2.609
071	CERRO AL LAMBRO	60	24	269	135	84	43	413	202
072	CERRO MAGGIORE	370	194	1.818	935	638	330	2.826	1.459
073	CERVIGNANO D'ADDA	29	17	78	44	25	17	132	78
074	CESANO BOSCONI	968	480	3.827	1.986	1.208	614	6.003	3.080
075	CESANO MADERNO	739	401	4.267	2.199	1.330	676	6.336	3.276
076	CESATE	201	103	970	492	347	187	1.518	782
077	CINISELLO BALSAMO	2.337	1.224	11.476	5.886	3.407	1.699	17.220	8.809
078	CISLIANO	85	42	330	162	116	53	531	257
079	CODOGNO	369	196	1.706	856	457	230	2.532	1.282
080	COGLIATE	194	96	866	465	329	164	1.389	725
081	COLOGNO MONZESE	1.717	906	7.843	4.087	2.655	1.376	12.215	6.369
082	COLTURANO	32	16	107	54	48	29	187	99
083	COMAZZO	28	17	114	72	22	11	164	100
084	CONCOREZZO	343	179	1.636	870	439	230	2.418	1.279
085	CORBETTA	329	165	1.501	758	512	272	2.342	1.195
086	CORMANO	452	235	2.574	1.310	656	348	3.682	1.893
087	CORNAREDO	505	255	2.107	1.058	680	349	3.292	1.662
088	CORNATE D'ADDA	262	123	973	511	341	179	1.576	813
089	CORNEGLIANO LAUDENSE	42	23	212	105	77	42	331	170
090	CORNO GIOVINE	35	21	131	63	30	14	196	98
091	CORNOVECCHIO	12	6	34	19	7	3	53	28
092	CORREZZANA	35	21	210	122	51	24	296	167
093	CORSICO	1.354	693	6.382	3.295	1.504	788	9.240	4.776
094	CORTE PALASIO	43	30	107	61	43	23	193	114
095	CRESPIATICA	38	20	151	79	40	16	229	115
096	CUGGIONO	169	87	745	393	241	129	1.155	609
097	CUSAGO	54	29	224	120	55	23	333	172
098	CUSANO MILANINO	602	327	2.695	1.450	802	381	4.099	2.158
099	DAIRAGO	116	56	505	267	239	121	860	444
100	DESIO	781	401	4.215	2.182	1.602	833	6.598	3.416
101	DRESANO	50	22	326	155	108	45	484	222
102	FOMBIO	25	10	167	81	62	32	254	123
103	GAGGIANO	234	128	874	462	279	144	1.387	734
104	GALGAGNANO	8	5	51	28	11	6	70	39
105	GARBAGNATE MILANESE	926	481	3.565	1.808	1.178	572	5.669	2.861
106	GESSATE	81	39	462	233	114	51	657	323
107	GIUSSANO	528	294	2.634	1.332	904	467	4.066	2.093
108	GORGONZOLA	414	216	1.851	961	558	283	2.823	1.460
109	GRAFFIGNANA	61	28	293	165	85	37	439	230
110	GREZZAGO	40	15	150	80	45	22	235	117
111	GUARDAMIGLIO	71	33	293	148	123	71	487	252
112	GUDO VISCONTI	20	10	83	39	23	15	126	64
113	INVERUNO	168	93	880	446	347	171	1.395	710
114	INZAGO	234	108	997	486	302	159	1.533	753
115	LACCHIARELLA	135	71	661	347	190	90	986	508
116	LAINATE	567	275	2.673	1.331	840	422	4.080	2.028
117	LAZZATE	124	73	730	371	269	160	1.123	604
118	LEGNANO	999	502	6.089	3.116	1.929	1.012	9.017	4.630
119	LENTATE SUL SEVESO	370	186	1.716	876	536	278	2.622	1.340
120	LESMO	162	89	668	335	224	120	1.054	544
121	LIMBIATE	1.003	515	4.619	2.312	1.461	796	7.083	3.623
122	LISCATE	49	29	201	106	63	39	313	174
123	LISSONE	718	379	3.737	1.890	1.228	571	5.683	2.840
124	LIVRAGA	43	24	278	144	77	46	398	214
125	LOCATE DI TRIULZI	167	87	748	370	189	108	1.104	565
126	LODI	1.064	565	4.828	2.501	1.264	643	7.156	3.709

## per sesso, classe di età e condizione non professionale

CASALINGHE	DA 14 ANNI IN POI								TOTALE		Codice dei Comuni
	STUDENTI		RITIRATI DAL LAVORO		ALTRI		TOTALE		MF	M	
	MF	M	MF	M	MF	M	MF	M			
970	218	117	541	323	114	63	1.843	503	2.656	908	064
160	56	28	118	65	15	11	349	104	566	204	065
158	33	20	88	59	12	9	291	88	411	157	066
404	93	42	279	166	37	17	813	225	1.105	370	067
484	254	137	681	261	53	38	1.472	436	2.508	987	068
881	260	124	518	305	82	46	1.741	475	2.729	967	069
4.023	1.600	768	2.325	1.268	948	363	8.896	2.399	13.902	5.008	070
306	96	38	176	111	53	27	631	176	1.044	378	071
1.525	635	320	2.398	923	251	125	4.809	1.368	7.635	2.827	072
126	23	9	64	50	86	28	299	87	431	165	073
3.233	1.478	740	1.546	804	926	594	7.183	2.138	13.186	5.218	074
5.125	1.839	934	3.469	1.584	564	412	10.997	2.930	17.333	6.206	075
1.339	426	215	1.198	636	189	114	3.152	965	4.670	1.747	076
11.771	4.989	2.480	7.129	3.835	1.107	687	24.996	7.002	42.216	15.811	077
445	133	76	266	147	47	30	891	253	1.422	510	078
2.857	974	491	1.947	1.061	607	168	6.385	1.720	8.917	3.002	079
1.176	297	161	654	410	142	72	2.269	643	3.658	1.368	080
7.958	3.076	1.520	3.667	2.195	926	615	15.627	4.330	27.842	10.699	081
147	42	25	118	63	19	13	326	101	513	200	082
138	28	15	85	56	14	9	265	80	429	180	083
1.962	836	416	1.363	683	234	146	4.395	1.245	6.813	2.524	084
1.849	725	355	1.763	840	242	143	4.579	1.338	6.921	2.533	085
2.935	1.292	644	2.103	1.103	337	200	6.667	1.947	10.349	3.840	086
2.270	886	416	1.507	784	298	159	4.961	1.359	8.253	3.021	087
1.440	334	159	978	539	99	66	2.851	764	4.427	1.577	088
270	73	37	158	91	16	12	517	140	848	310	089
274	63	36	145	89	24	17	506	142	702	240	090
46	5	4	33	22	6	6	90	32	143	60	091
203	74	31	135	63	29	14	441	108	737	275	092
5.766	2.471	1.219	4.468	2.178	668	423	13.373	3.820	22.613	8.596	093
198	48	21	134	65	29	21	409	107	602	221	094
225	43	19	166	85	33	24	467	128	696	243	095
1.020	325	157	1.067	481	105	64	2.517	702	3.672	1.311	096
283	109	48	183	88	37	23	612	159	945	331	097
3.707	1.527	795	2.284	1.285	315	198	7.833	2.278	11.932	4.436	098
435	196	98	543	235	73	43	1.247	376	2.107	820	099
5.476	2.025	1.046	3.319	1.767	953	475	11.773	3.288	18.371	6.704	100
347	148	77	160	99	42	23	697	199	1.181	421	101
286	62	31	221	110	27	17	596	158	850	281	102
996	295	155	840	425	137	95	2.268	675	3.655	1.409	103
57	7	4	26	15	10	7	100	26	170	65	104
3.116	1.371	700	2.107	1.008	447	266	7.041	1.974	12.710	4.835	105
746	233	123	437	279	45	33	1.461	435	2.118	758	106
3.695	1.071	516	1.919	967	428	257	7.113	1.740	11.179	3.833	107
2.538	873	384	1.529	867	352	155	5.292	1.406	8.115	2.866	108
508	111	45	266	156	35	27	920	228	1.359	458	109
200	46	21	122	77	34	22	402	120	637	237	110
509	126	59	333	189	33	21	1.001	269	1.488	521	111
80	26	10	55	30	9	5	170	45	296	109	112
871	403	183	1.242	509	148	90	2.664	782	4.059	1.492	113
1.400	498	257	883	483	189	105	2.970	845	4.503	1.598	114
878	249	117	914	475	158	72	2.199	664	3.185	1.172	115
2.504	1.097	538	1.928	933	330	199	5.859	1.670	9.939	3.698	116
1.114	244	120	350	318	66	50	1.774	488	2.897	1.092	117
7.507	3.256	1.674	8.249	3.560	739	429	19.751	5.663	28.768	10.293	118
2.354	665	309	1.657	789	281	171	4.957	1.269	7.579	2.609	119
867	320	152	490	251	116	62	1.793	465	2.847	1.009	120
5.379	1.562	772	2.251	1.404	1.254	761	10.446	2.937	17.529	6.560	121
244	81	37	140	88	23	17	488	142	801	316	122
5.570	1.972	1.070	3.009	1.598	652	389	11.203	3.057	16.886	5.897	123
547	118	56	277	170	47	34	989	260	1.387	474	124
920	339	166	1.114	525	78	50	2.451	741	3.555	1.306	125
7.883	2.904	1.454	6.336	3.404	1.075	532	18.198	5.390	25.354	9.099	126

## segue TAV. 11 — Popolazione residente non attiva

Codice dei Comuni	COMUNI	MENO DI 14 ANNI							
		BAMBINI CHE FREQUENTANO LA SCUOLA MATERNA		SCOLARI E STUDENTI		ALTRI		TOTALE	
		MF	M	MF	M	MF	M	MF	M
127	LODI VECCHIO	221	114	719	347	240	122	1.180	583
128	MACCASTORNA	1	—	8	5	8	4	17	9
129	MACHERIO	183	89	900	506	303	136	1.386	731
130	MAGENTA	550	260	2.903	1.512	976	525	4.429	2.297
131	MAGNAGO	174	85	920	462	318	162	1.412	709
132	MAIRAGO	33	15	132	75	34	16	199	106
133	MALEO	81	42	356	179	135	69	572	290
134	MARCALLO CON CASONE	158	89	613	329	216	109	987	527
135	MARUDO	25	11	85	46	30	16	140	73
136	MASATE	44	24	191	100	62	29	297	153
137	MASSALENGO	102	58	359	183	134	68	595	309
138	MEDA	447	210	2.733	1.355	1.114	558	4.294	2.123
139	MEDIGLIA	213	103	875	459	253	133	1.341	695
140	MELEGNANO	414	204	2.128	1.099	584	297	3.126	1.600
141	MELETI	12	5	50	30	9	7	71	42
142	MELZO	472	245	2.225	1.107	622	347	3.319	1.699
143	MERLINO	23	11	96	50	34	13	153	74
144	MESERO	69	40	342	176	109	59	520	275
145	MEZZAGO	55	24	367	191	100	62	522	277
146	MILANO	32.681	16.798	165.779	85.028	43.578	22.419	242.038	124.245
147	MISINTO	120	47	446	214	173	85	739	346
148	MONTANASO LOMBARDO	62	37	194	102	69	36	325	175
149	MONZA	2.673	1.401	15.298	7.809	4.608	2.371	22.579	11.581
150	MORIMONDO	27	17	136	66	39	20	202	103
151	MOTTA VISCONTI	109	60	549	276	198	94	856	430
152	MUGGIO'	516	276	2.643	1.342	758	395	3.917	2.013
153	MULAZZANO	95	45	343	161	113	59	551	265
154	NERVIANO	379	189	1.974	1.001	688	349	3.041	1.539
155	NOSATE	17	8	58	32	12	8	87	48
156	NOVA MILANESE	679	361	2.812	1.451	916	462	4.407	2.274
157	NOVATE MILANESE	631	329	2.594	1.378	790	392	4.015	2.099
158	NOVIGLIO	42	22	202	94	49	26	293	142
159	OPERA	469	229	1.650	832	598	297	2.717	1.358
160	ORIO LITTA	12	5	202	99	112	58	326	162
161	ORNAGO	66	35	298	144	41	23	405	202
162	OSPEDALETTO LODIGIANO	41	20	158	85	38	22	237	127
163	OSSAGO LODIGIANO	34	17	117	57	31	11	182	85
164	OSSONA	103	49	401	200	133	62	637	311
165	OZZERO	36	23	162	84	64	27	262	134
166	PADERNO DUGNANO	1.037	548	5.007	2.516	1.659	839	7.703	3.903
167	PANTIGLIATE	174	81	567	301	204	117	945	499
168	PARABIAGO	541	307	2.689	1.393	961	506	4.191	2.206
169	PAULLO	238	112	1.034	549	322	156	1.594	817
170	PERO	351	186	1.398	721	500	254	2.249	1.161
171	PESCHIERA BORROMEO	527	276	1.894	1.027	667	360	3.088	1.663
172	PESSANO CON BORNAGO	111	52	599	315	204	114	914	481
173	PIEVE EMANUELE	413	224	1.681	855	435	232	2.529	1.311
174	PIEVE FISSIRAGA	25	9	116	54	36	23	177	86
175	PIOLTELLO	753	361	4.331	2.191	1.730	924	6.814	3.476
176	POGLIANO MILANESE	194	106	915	461	332	169	1.441	736
177	POZZO D'ADDA	77	49	287	154	100	53	464	256
178	POZZUOLO MARTESANA	141	64	690	352	223	117	1.054	533
179	PREGNANA MILANESE	155	85	763	394	254	126	1.172	605
180	RENATE	88	44	403	203	135	73	626	320
181	RESCALDINA	320	176	1.469	752	448	239	2.237	1.167
182	RHO	1.357	701	6.537	3.360	2.183	1.124	10.077	5.185
183	ROBECCHETTO CON INDUNO	101	41	479	227	138	60	718	328
184	ROBECCO SUL NAVIGLIO	101	55	559	303	230	136	890	494
185	RODANO	124	63	366	204	112	54	602	321
186	RONCELLO	59	33	151	76	54	30	264	139
187	RONCO BRIANTINO	47	21	222	95	79	42	348	158
188	ROSATE	110	47	368	177	115	63	593	287
189	ROZZANO	992	527	6.685	3.394	1.344	652	9.021	4.573



## per sesso, classe di età e condizione non professionale

CASALINGHE	DA 14 ANNI IN POI								TOTALE		Codice dei Comuni
	STUDENTI		RITIRATI DAL LAVORO		ALTRI		TOTALE		MF	M	
	MF	M	MF	M	MF	M	MF	M			
1.022	265	131	599	349	98	59	1.984	539	3.164	1.122	127
30	6	3	13	11	—	—	49	14	66	23	128
1.115	355	184	691	336	112	63	2.273	583	3.659	1.314	129
3.107	1.442	700	3.510	1.588	423	276	8.482	2.564	12.911	4.861	130
688	310	147	1.177	459	112	64	2.287	670	3.699	1.379	131
186	52	18	129	80	25	13	392	111	591	217	132
717	181	88	499	289	86	47	1.483	424	2.055	714	133
589	248	126	776	356	65	37	1.678	519	2.665	1.046	134
190	33	12	61	55	13	10	297	77	437	150	135
137	82	32	356	133	15	12	590	177	887	330	136
460	96	44	254	146	82	43	892	233	1.487	542	137
4.179	1.072	529	1.696	950	283	211	7.230	1.690	11.524	3.813	138
897	273	129	566	312	92	67	1.828	508	3.169	1.203	139
2.991	1.112	548	2.541	1.352	647	258	7.291	2.158	10.417	3.758	140
129	24	8	53	50	4	3	210	61	281	103	141
3.089	1.053	529	2.155	1.199	250	170	6.547	1.898	9.866	3.597	142
137	36	17	69	52	13	11	255	80	408	154	143
329	63	33	426	189	38	19	856	241	1.376	516	144
520	107	55	307	168	28	21	962	244	1.484	521	145
<b>292.839</b>	<b>125.059</b>	<b>64.316</b>	<b>214.018</b>	<b>113.427</b>	<b>35.125</b>	<b>20.768</b>	<b>667.041</b>	<b>198.511</b>	<b>909.079</b>	<b>322.756</b>	<b>146</b>
568	130	69	358	216	91	37	1.147	322	1.886	668	147
232	89	41	132	82	14	13	467	136	792	311	148
19.765	10.292	5.393	15.162	7.417	1.917	1.149	47.136	13.959	69.715	25.540	149
154	43	19	141	60	25	22	363	101	565	204	150
789	273	141	826	447	86	56	1.974	644	2.830	1.074	151
2.975	1.143	596	1.701	954	278	196	6.097	1.746	10.014	3.759	152
571	115	55	428	255	95	54	1.209	364	1.760	629	153
2.041	899	431	1.951	880	314	168	5.205	1.479	8.246	3.018	154
64	31	14	134	60	38	14	267	88	354	136	155
3.023	998	490	1.712	922	326	221	6.059	1.633	10.466	3.907	156
2.833	1.297	650	2.377	1.137	308	186	6.815	1.973	10.830	4.072	157
159	70	44	119	58	19	12	367	114	660	256	158
1.513	614	285	878	423	136	99	3.141	807	5.858	2.165	159
358	74	43	188	113	31	16	651	172	977	334	160
332	123	57	315	155	38	24	808	236	1.213	438	161
365	63	40	153	125	23	20	604	185	841	312	162
203	53	24	127	80	16	11	399	115	581	200	163
309	169	72	542	237	47	32	1.067	341	1.704	652	164
161	44	21	181	84	15	13	401	118	663	252	165
5.996	2.253	1.089	4.158	2.176	679	403	13.086	3.668	20.789	7.571	166
651	196	94	290	184	86	45	1.223	323	2.168	822	167
3.068	1.197	578	2.853	1.280	541	312	7.659	2.170	11.850	4.376	168
1.281	428	203	690	410	151	97	2.550	710	4.144	1.527	169
1.479	577	291	778	457	250	148	3.084	896	5.333	2.057	170
1.859	730	367	948	535	151	92	3.688	994	6.776	2.657	171
713	221	96	527	248	82	55	1.543	399	2.457	880	172
1.098	458	207	479	257	79	55	2.114	519	4.643	1.830	173
152	51	27	59	36	7	4	269	67	446	153	174
5.086	1.557	818	2.027	1.243	616	388	9.286	2.449	16.100	5.925	175
945	404	204	695	335	93	67	2.137	606	3.578	1.342	176
332	100	53	302	151	43	24	777	228	1.241	484	177
857	287	144	679	348	110	58	1.933	550	2.987	1.083	178
742	295	161	541	275	87	54	1.665	490	2.837	1.095	179
489	188	106	443	205	51	34	1.171	345	1.797	665	180
1.297	635	312	1.789	715	252	128	3.973	1.155	6.210	2.322	181
7.739	3.332	1.705	5.403	2.939	1.061	595	17.535	5.239	27.612	10.424	182
441	158	83	523	236	101	59	1.223	378	1.941	706	183
601	189	83	632	290	93	57	1.515	430	2.405	924	184
334	129	69	133	79	33	18	629	166	1.231	487	185
258	66	33	120	91	18	17	462	141	726	280	186
321	86	40	242	112	27	16	676	168	1.024	326	187
511	155	89	474	245	63	41	1.203	375	1.796	662	188
5.814	2.724	1.352	2.360	1.271	675	452	11.573	3.075	20.594	7.648	189

## segue TAV. 11 — Popolazione residente non attiva

Codice dei Comuni	COMUNI	MENO DI 14 ANNI							
		BAMBINI CHE FREQUENTANO LA SCUOLA MATERNA		SCOLARI E STUDENTI		ALTRI		TOTALE	
		MF	M	MF	M	MF	M	MF	M
190	SALERANO SUL LAMBRO	52	29	173	90	66	28	291	147
191	SAN COLOMBANO AL LAMBRO	145	71	679	356	209	105	1.033	532
192	SAN DONATO MILANESE	915	455	4.608	2.360	1.124	567	6.647	3.382
193	SAN FIORANO	49	27	198	103	71	28	318	158
194	SAN GIORGIO SU LEGNANO	129	78	766	396	234	122	1.129	596
195	SAN GIULIANO MILANESE	898	473	4.143	2.146	1.249	624	6.290	3.243
196	SAN MARTINO IN STRADA	103	63	343	181	98	49	544	293
197	SAN ROCCO AL PORTO	75	44	320	168	90	49	485	261
198	SANT'ANGELO LODIGIANO	225	119	1.361	694	578	311	2.164	1.124
199	SANTO STEFANO LODIGIANO	49	29	192	110	58	35	299	174
200	SANTO STEFANO TICINO	82	39	352	174	131	66	565	279
201	SAN VITTORE OLONA	136	75	795	426	307	165	1.238	666
202	SAN ZENONE AL LAMBRO	78	27	222	112	100	49	400	188
203	SECUGNAGO	37	18	159	82	60	27	256	127
204	SEDRIANO	236	120	1.050	543	382	214	1.668	877
205	SEGRATE	1.044	524	4.893	2.545	1.163	595	7.100	3.664
206	SENAGO	440	226	2.384	1.247	830	432	3.654	1.905
207	SENNA LODIGIANA	49	27	210	96	64	31	323	154
208	SEREGNO	831	406	4.911	2.454	1.773	910	7.515	3.770
209	SESTO SAN GIOVANNI	2.458	1.237	11.934	6.169	3.381	1.711	17.773	9.117
210	SETTALA	167	91	643	303	204	102	1.014	496
211	SETTIMO MILANESE	369	205	1.577	811	431	207	2.377	1.223
212	SEVESO	424	201	2.335	1.184	842	423	3.601	1.808
213	SOLARO	291	148	1.346	684	449	206	2.086	1.038
214	SOMAGLIA	71	34	342	182	120	52	533	268
215	SORDIO	46	23	196	102	59	27	301	152
216	SOVICO	176	90	801	412	260	123	1.237	625
217	SULBIATE	59	28	264	122	84	45	407	195
240	TAVAZZANO CON VILLAVESCO	107	66	408	217	124	61	639	344
218	TERRANOVA DEI PASSERINI	20	15	78	41	21	11	119	67
219	TREZZANO ROSA	53	32	162	91	69	38	284	161
220	TREZZANO SUL NAVIGLIO	600	300	2.664	1.438	681	329	3.945	2.067
221	TREZZO SULL'ADDA	282	137	1.227	634	312	156	1.821	927
222	TRIBIANO	35	16	136	79	74	33	245	128
223	TRIUGGIO	207	111	836	434	267	141	1.310	686
224	TRUCCAZZANO	106	51	421	220	98	56	625	327
225	TURANO LODIGIANO	38	16	153	88	50	29	241	133
226	TURBIGO	159	81	866	435	284	139	1.309	655
227	USMATE VELATE	191	98	704	365	220	106	1.115	569
228	VALERA FRATTA	24	14	102	44	27	15	153	73
249	VANZAGHELLO	120	62	560	277	207	104	887	443
229	VANZAGO	130	69	633	321	183	101	946	491
230	VAPRIO D'ADDA	166	81	678	347	199	91	1.043	519
231	VAREDO	396	187	1.555	795	436	217	2.387	1.199
232	VEDANO AL LAMBRO	178	84	911	471	245	119	1.334	674
233	VEDUGGIO CON COLZANO	134	74	506	257	171	82	811	413
234	VERANO BRIANZA	262	158	1.097	560	457	257	1.816	975
235	VERMEZZO	36	25	234	129	57	29	327	183
236	VERNATE	68	24	211	103	70	33	349	160
237	VIGNATE	184	88	671	355	173	87	1.028	530
248	VILLA CORTESE	153	85	740	374	263	122	1.156	581
238	VILLANOVA DEL SILLARO	37	19	118	60	43	26	198	105
239	VILLASANTA	300	146	1.332	704	413	212	2.045	1.062
241	VIMERCATE	700	356	3.060	1.552	936	499	4.696	2.407
242	VIMODRONE	497	234	1.793	934	631	318	2.921	1.486
243	VITTUONE	211	122	838	428	272	137	1.321	687
244	VIZZOLO PREDABISSI	64	36	241	133	68	32	373	201
245	ZELO BUON PERSICO	94	42	424	225	149	67	667	334
246	ZELO SURRIGONE	8	4	46	24	17	8	71	36
247	ZIBIDO SAN GIACOMO	108	51	458	257	122	62	688	370
	<b>TOTALE PROVINCIA</b>	<b>100.175</b>	<b>51.559</b>	<b>483.803</b>	<b>248.320</b>	<b>142.495</b>	<b>73.021</b>	<b>726.473</b>	<b>372.900</b>

## per sesso, classe di età e condizione non professionale

CASALINGHE	DA 14 ANNI IN POI								TOTALE		Codice dei Comuni
	STUDENTI		RITIRATI DAL LAVORO		ALTRI		TOTALE		MF	M	
	MF	M	MF	M	MF	M	MF	M			
275	47	25	191	101	25	20	538	146	829	293	190
1.307	306	143	1.049	546	741	700	3.403	1.389	4.436	1.921	191
5.105	3.687	1.905	1.821	1.052	404	267	11.017	3.224	17.664	6.606	192
333	65	36	140	92	28	20	566	148	884	306	193
743	351	173	1.020	414	86	60	2.200	647	3.329	1.243	194
4.351	1.601	751	2.967	1.596	539	351	9.458	2.698	15.748	5.941	195
491	121	59	332	199	24	18	968	276	1.512	569	196
627	174	86	473	264	56	29	1.330	379	1.815	640	197
2.160	622	308	1.283	685	234	141	4.299	1.134	6.463	2.258	198
378	67	33	298	172	39	25	782	230	1.081	404	199
421	147	74	436	225	25	21	1.029	320	1.594	599	200
738	434	217	1.048	370	103	67	2.323	654	3.561	1.320	201
306	64	30	135	93	32	18	537	141	937	329	202
350	63	30	201	130	48	32	662	192	918	319	203
1.156	409	198	1.016	497	124	77	2.705	772	4.373	1.649	204
4.847	2.871	1.472	1.562	912	497	294	9.777	2.678	16.877	6.342	205
2.910	952	492	1.374	850	385	213	5.621	1.555	9.275	3.460	206
405	90	49	350	187	60	45	905	281	1.228	435	207
6.959	2.337	1.190	3.841	1.936	989	580	14.126	3.706	21.641	7.476	208
15.301	6.761	3.376	10.947	5.996	1.192	856	34.201	10.228	51.974	19.345	209
670	179	86	321	204	70	53	1.240	343	2.254	839	210
1.654	664	323	1.169	622	223	123	3.710	1.068	6.087	2.291	211
3.065	993	519	1.856	904	337	242	6.251	1.665	9.852	3.473	212
1.617	455	245	807	520	179	108	3.058	873	5.144	1.911	213
576	128	59	343	216	78	41	1.125	316	1.658	584	214
228	53	25	141	78	29	19	451	122	752	274	215
843	341	175	1.143	483	78	54	2.405	712	3.642	1.337	216
449	94	39	249	146	86	27	878	212	1.285	407	217
665	193	88	386	247	54	32	1.298	367	1.937	711	240
134	23	11	70	42	13	11	240	64	359	131	218
258	60	29	173	94	33	23	524	146	808	307	219
2.293	1.398	674	1.302	603	202	142	5.195	1.419	9.140	3.486	220
1.406	532	268	1.746	755	221	156	3.905	1.179	5.726	2.106	221
141	49	24	54	40	15	11	259	75	504	203	222
956	331	163	894	378	143	73	2.324	614	3.634	1.300	223
667	144	69	324	221	66	47	1.201	337	1.826	664	224
329	49	31	127	98	37	25	542	154	783	287	225
1.101	409	189	1.099	504	145	84	2.754	777	4.063	1.432	226
1.082	325	177	659	404	105	66	2.171	647	3.286	1.216	227
112	25	8	115	53	66	28	318	89	471	162	228
521	210	106	745	312	98	54	1.574	472	2.461	915	249
800	273	141	726	364	77	42	1.876	547	2.822	1.038	229
972	306	171	1.010	486	127	76	2.415	733	3.458	1.252	230
2.023	714	384	1.006	638	267	163	4.010	1.185	6.397	2.384	231
1.196	573	299	696	354	78	65	2.543	718	3.877	1.392	232
613	190	101	472	230	101	70	1.376	401	2.187	814	233
1.266	410	192	694	345	135	78	2.505	615	4.321	1.590	234
241	104	54	183	83	11	6	539	143	866	326	235
250	77	39	315	131	95	46	737	216	1.086	376	236
887	250	119	415	306	100	71	1.652	496	2.680	1.026	237
612	257	133	767	330	84	60	1.720	523	2.876	1.104	248
180	44	19	134	67	24	15	382	101	580	206	238
2.023	682	341	1.256	637	178	120	4.139	1.098	6.184	2.160	239
3.849	1.522	791	2.657	1.395	502	164	8.530	2.350	13.226	4.757	241
2.287	812	391	1.299	668	237	146	4.635	1.205	7.556	2.691	242
780	373	184	925	418	91	60	2.169	662	3.490	1.349	243
234	88	42	123	76	43	24	488	142	861	343	244
610	127	74	319	211	52	32	1.108	317	1.775	651	245
59	18	9	74	40	6	4	157	53	228	89	246
394	138	69	418	208	43	30	993	307	1.681	677	247
<b>670.685</b>	<b>271.456</b>	<b>137.873</b>	<b>476.749</b>	<b>248.481</b>	<b>81.165</b>	<b>48.272</b>	<b>1.500.055</b>	<b>434.626</b>	<b>2.226.528</b>	<b>807.526</b>	

**TAV. 12 - Popolazione residente che rientra giornalmente nella propria dimora abituale, secondo il luogo di lavoro o di studio**

Codice dei Comuni	COMUNI	OCCUPATI		SCOLARI E STUDENTI		PERSONE CHE FREQUENTANO UN CORSO DI FORMAZIONE PROFESSIONALE		TOTALE	
		Nello stesso Comune	Fuori del Comune	Nello stesso Comune	Fuori del Comune	Nello stesso Comune	Fuori del Comune	Nello stesso Comune	Fuori del Comune
001	ABBADIA CERRETO	52	55	29	33	—	—	81	88
002	ABBIATEGRASSO	6.922	3.176	4.405	802	29	2	11.356	3.980
003	AGRATE BRIANZA	2.180	1.941	1.525	594	6	3	3.711	2.538
004	AICURZIO	152	486	216	79	—	—	368	565
005	ALBAIRATE	384	645	408	133	2	—	794	778
006	ALBIATE	606	1.073	537	342	1	—	1.144	1.415
007	ARCONATE	676	1.047	695	195	5	4	1.376	1.246
008	ARCORE	2.669	2.929	2.275	853	8	1	4.952	3.783
009	ARESE	2.018	3.925	3.148	1.274	11	10	5.177	5.209
010	ARLUNO	1.035	2.245	1.022	485	13	2	2.070	2.732
011	ASSAGO	277	724	325	197	—	4	602	925
012	BAREGGIO	1.526	3.148	1.684	720	5	5	3.215	3.873
013	BARLASSINA	656	1.230	839	418	10	5	1.505	1.653
014	BASIANO	196	605	263	210	2	—	461	815
015	BASIGLIO	69	255	122	53	1	—	192	308
016	BELLINZAGO LOMBARDO	198	890	357	122	1	—	556	1.012
017	BELLUSCO	606	1.498	932	357	4	1	1.542	1.856
018	BERNAREGGIO	755	1.488	847	377	6	—	1.608	1.865
019	BERNATE TICINO	297	678	364	107	—	—	661	785
020	BERTONICO	190	176	129	79	—	—	319	255
021	BESANA IN BRIANZA	2.261	1.931	1.803	533	23	4	4.087	2.468
022	BESATE	145	400	97	117	—	—	242	517
023	BIASSONO	1.262	1.973	1.219	640	12	6	2.493	2.619
024	BINASCO	973	1.221	749	359	7	—	1.729	1.580
025	BOFFALORA D'ADDA	77	164	76	84	2	—	155	248
026	BOFFALORA SOPRA TICINO	502	949	485	272	2	—	989	1.221
027	BOLLATE	7.161	10.106	7.485	1.920	59	23	14.705	12.049
028	BORGHETTO LODIGIANO	486	605	419	134	3	—	908	739
029	BORGO SAN GIOVANNI	283	182	131	83	—	—	414	265
030	BOVISIO-MASCIAGO	1.226	2.637	1.541	758	9	5	2.776	3.400
031	BREMBIO	202	621	344	95	—	—	546	716
032	BRESSO	3.658	8.737	5.561	2.714	43	14	9.262	11.465
033	BRIOSCO	648	1.154	684	303	2	—	1.334	1.457
034	BRUGHERIO	3.721	7.112	4.679	1.951	32	10	8.432	9.073
035	BUBBIANO	80	170	67	42	—	—	147	212
036	BUCCINASCO	1.770	3.929	2.246	1.121	10	11	4.026	5.061
037	BURAGO DI MOLGORA	412	1.041	498	402	1	2	911	1.445
038	BUSCATE	714	919	610	173	2	—	1.326	1.092
039	BUSNAGO	264	900	501	163	—	5	765	1.068
040	BUSSERO	325	1.490	711	302	4	1	1.040	1.793
041	BUSTO GAROLFO	1.789	2.503	1.760	584	4	—	3.553	3.087
042	CALVIGNASCO	41	107	22	37	—	—	63	144
043	CAMAIRAGO	88	96	54	43	—	—	142	139
044	CAMBIAGO	374	909	458	207	—	1	832	1.117
045	CAMPARADA	35	347	77	128	—	—	112	475
046	CANEGRATE	1.265	3.257	1.754	680	5	1	3.024	3.938
047	CAPONAGO	461	729	391	154	—	—	852	883
048	CARATE BRIANZA	2.763	2.476	2.335	846	19	5	5.117	3.327
049	CARNATE	648	1.645	883	404	2	4	1.533	2.053
050	CARPIANO	127	331	95	117	1	2	223	450
051	CARUGATE	1.572	2.285	1.814	507	16	3	3.402	2.795
052	CASALETTO LODIGIANO	72	382	104	120	—	—	176	502
053	CASALMAIOCCO	108	324	126	117	1	—	235	441
054	CASALPUSTERLENGO	2.371	2.426	2.103	699	8	2	4.482	3.127
055	CASARILE	234	488	226	87	—	1	460	576
056	CASELLE LANDI	171	300	204	85	—	—	375	385
057	CASELLE LURANI	167	231	159	31	1	1	327	263
058	CASOREZZO	715	794	603	193	6	—	1.324	987
059	CASSANO D'ADDA	2.529	3.190	2.281	855	10	3	4.820	4.048
060	CASSINA DE'PECCHI	1.145	3.621	2.022	690	11	8	3.178	4.319
061	CASSINETTA DI LUGAGNANO	123	307	87	99	—	—	210	406
062	CASTANO PRIMO	2.311	1.292	1.304	423	10	—	3.625	1.715
063	CASTELNUOVO BOCCA D'ADDA	171	249	191	73	1	1	363	323

*segue TAV. 12* — **Popolazione residente che rientra giornalmente nella propria dimora abituale, secondo il luogo di lavoro o di studio**

Codice dei Comuni	COMUNI	OCCUPATI		SCOLARI E STUDENTI		PERSONE CHE FREQUENTANO UN CORSO DI FORMAZIONE PROFESSIONALE		TOTALE	
		Nello stesso Comune	Fuori del Comune	Nello stesso Comune	Fuori del Comune	Nello stesso Comune	Fuori del Comune	Nello stesso Comune	Fuori del Comune
064	CASTIGLIONE D'ADDA	505	851	673	192	1	—	1.179	1.043
065	CASTIRAGA VIDARDO	137	230	112	122	1	1	250	353
066	CAVACURTA	47	168	79	51	—	—	126	219
067	CAVENAGO D'ADDA	184	304	158	157	4	—	346	461
068	CAVENAGO DI BRIANZA	646	1.235	733	301	5	2	1.384	1.538
069	CERIANO LAGHETTO	493	1.231	679	316	10	—	1.182	1.547
070	CERNUSCO SUL NAVIGLIO	4.522	5.219	4.474	1.138	47	6	9.043	6.363
071	CERRO AL LAMBRO	112	572	260	159	5	—	377	731
072	CERRO MAGGIORE	1.468	3.718	2.050	732	17	2	3.535	4.452
073	CERVIGNANO D'ADDA	76	213	70	57	—	—	146	270
074	CESANO BOSCONI	2.285	7.622	4.291	1.892	31	19	6.607	9.533
075	CESANO MADERNO	4.688	6.408	5.527	1.274	31	10	10.246	7.692
076	CESATE	569	2.545	1.133	441	13	4	1.715	2.990
077	CINISELLO BALSAMO	11.854	20.625	15.504	3.236	170	41	27.528	23.902
078	CISLIANO	214	752	390	151	3	3	607	906
079	CODOGNO	2.572	2.456	2.488	482	14	5	5.074	2.943
080	COGLIATE	430	1.926	907	433	7	4	1.344	2.363
081	COLOGNO MONZESE	7.674	12.697	9.985	2.554	86	19	17.745	15.270
082	COLTURANO	68	270	75	91	2	—	145	361
083	COMAZZO	174	216	90	72	—	2	264	290
084	CONCOREZZO	2.158	2.448	1.919	803	4	10	4.081	3.261
085	CORBETTA	2.144	2.467	1.862	639	10	3	4.016	3.109
086	CORMANO	2.632	4.969	2.959	1.329	42	11	5.633	6.309
087	CORNAREDO	2.371	3.836	2.502	888	14	7	4.887	4.731
088	CORNATE D'ADDA	1.134	1.666	1.209	342	3	1	2.346	2.009
089	CORNEGLIANO LAUDENSE	130	395	145	165	2	2	277	562
090	CORNO GIOVINE	114	281	157	64	—	—	271	345
091	CORNOVECCCHIO	36	31	25	15	—	—	61	46
092	CORREZZANA	104	357	150	149	2	—	256	506
093	CORSICO	4.997	11.624	7.838	2.200	53	17	12.888	13.841
094	CORTE PALASIO	147	222	97	83	—	—	244	305
095	CRESPIATICA	154	261	136	70	—	—	290	331
096	CUGGIONO	1.284	1.291	925	289	4	1	2.213	1.581
097	CUSAGO	346	298	275	101	2	—	623	399
098	CUSANO MILANINO	2.533	5.843	3.241	1.524	40	13	5.814	7.380
099	DAIRAGO	381	1.203	613	209	3	—	997	1.412
100	DESIO	7.575	4.522	5.588	1.357	83	7	13.246	5.886
101	DRESANO	148	639	338	164	2	2	488	805
102	FOMBIO	208	324	126	125	—	—	334	449
103	GAGGIANO	947	1.866	1.062	293	4	—	2.013	2.159
104	GALGAGNANO	65	57	36	26	—	—	101	83
105	GARBAGNATE MILANESE	3.366	5.870	4.409	1.329	39	11	7.814	7.210
106	GESSATE	555	902	518	240	3	—	1.076	1.142
107	GIUSSANO	4.308	2.951	2.999	1.158	39	5	7.346	4.114
108	GORGONZOLA	2.167	3.371	2.691	423	22	6	4.880	3.800
109	GRAFFIGNANA	292	440	354	101	3	—	649	541
110	GREZZAGO	203	371	139	96	—	1	342	468
111	GUARDAMIGLIO	469	411	363	117	1	1	833	529
112	GUDO VISCONTI	44	161	72	44	—	—	116	205
113	INVERUNO	1.280	1.688	1.050	356	7	1	2.337	2.045
114	INZAGO	1.103	1.911	1.211	470	9	—	2.323	2.381
115	LACCHIARELLA	1.379	1.021	927	108	5	—	2.311	1.129
116	LAINATE	4.165	3.373	3.127	1.135	22	9	7.314	4.517
117	LAZZATE	791	1.196	797	271	14	1	1.602	1.468
118	LEGNANO	11.206	6.557	8.580	1.638	51	7	19.837	8.202
119	LENTATE SUL SEVESO	2.094	2.325	2.006	700	16	5	4.116	3.030
120	LESMO	504	1.411	731	386	7	2	1.242	1.799
121	LIMBIATE	3.715	8.345	5.546	1.484	47	10	9.308	9.839
122	LISCATE	338	313	165	151	—	—	503	464
123	LISSONE	6.484	4.093	4.690	1.603	48	9	11.222	5.705
124	LIVRAGA	230	524	316	105	2	—	548	629
125	LOCATE DI TRIULZI	932	1.656	879	338	5	1	1.816	1.995
126	LODI	9.696	5.577	7.998	748	64	5	17.758	6.330

segue TAV. 12 — Popolazione residente che rientra giornalmente nella propria dimora abituale,  
secondo il luogo di lavoro o di studio

Codice dei Comuni	COMUNI	OCCUPATI		SCOLARI E STUDENTI		PERSONE CHE FREQUENTANO UN CORSO DI FORMAZIONE PROFESSIONALE		TOTALE	
		Nello stesso Comune	Fuori del Comune	Nello stesso Comune	Fuori del Comune	Nello stesso Comune	Fuori del Comune	Nello stesso Comune	Fuori del Comune
127	LODI VECCHIO	609	1.490	902	286	6	3	1.517	1.779
128	MACCASTORNA	20	5	—	14	—	—	20	19
129	MACHERIO	843	1.562	881	529	8	3	1.732	2.094
130	MAGENTA	5.451	3.702	4.179	657	24	5	9.654	4.364
131	MAGNAGO	1.679	1.090	1.037	342	10	2	2.726	1.434
132	MAIRAGO	93	241	159	52	1	2	253	295
133	MALEO	332	713	437	149	3	—	772	862
134	MARCALLO CON CASONE	585	1.269	741	248	2	—	1.328	1.517
135	MARUDO	79	218	89	47	2	—	170	265
136	MASATE	188	429	223	90	2	—	413	519
137	MASSALENGO	315	547	312	193	—	—	627	740
138	MEDA	3.734	3.014	3.248	966	22	4	7.004	3.984
139	MEDIGLIA	653	1.817	969	352	5	—	1.627	2.169
140	MELEGNANO	2.138	4.241	2.711	869	39	8	4.888	5.118
141	MELETI	29	104	48	34	—	—	77	138
142	MELZO	3.393	3.539	3.014	714	35	2	6.442	4.255
143	MERLINO	121	176	77	70	1	1	199	247
144	MESERO	378	729	401	68	4	—	783	797
145	MEZZAGO	298	708	402	114	4	—	704	822
146	MILANO	487.981	81.912	314.576	3.744	3.313	9	805.870	85.665
147	MISINTO	428	825	401	254	1	—	830	1.079
148	MONTANASO LOMBARDO	121	396	139	182	1	—	261	578
149	MONZA	25.208	20.299	24.484	3.642	219	21	49.911	23.962
150	MORIMONDO	68	236	157	38	1	—	226	274
151	MOTTA VISCONTI	872	1.053	675	236	3	1	1.550	1.290
152	MUGGIO'	2.416	4.954	2.909	1.368	22	5	5.347	6.327
153	MULAZZANO	295	772	422	129	—	—	717	901
154	NERVIANO	2.078	3.983	2.264	896	11	6	4.353	4.885
155	NOSATE	80	148	51	51	2	1	133	200
156	NOVA MILANESE	2.499	4.955	3.221	1.191	38	7	5.758	6.153
157	NOVATE MILANESE	3.124	5.374	3.095	1.355	25	11	6.244	6.740
158	NOVIGLIO	124	354	105	195	—	1	229	550
159	OPERA	1.387	3.540	1.878	844	9	3	3.274	4.387
160	ORIO LITTA	247	292	148	125	2	1	397	418
161	ORNAGO	374	527	335	150	1	—	710	677
162	OSPEDALETTO LODIGIANO	176	290	137	114	1	1	314	405
163	OSSAGO LODIGIANO	133	234	106	94	1	—	240	328
164	OSSONA	399	980	475	190	4	—	878	1.170
165	OZZERO	113	340	188	51	—	—	301	391
166	PADERNO DUGNANO	6.747	8.491	6.105	2.040	58	7	12.910	10.538
167	PANTIGLIATE	211	1.429	692	221	1	—	904	1.650
168	PARABIAGO	4.552	3.748	3.694	687	28	2	8.274	4.437
169	PAULLO	939	2.270	1.302	373	13	3	2.254	2.646
170	PERO	2.696	1.997	1.613	629	12	6	4.321	2.632
171	PESCHIERA BORROMEO	1.923	3.624	2.135	890	11	7	4.069	4.521
172	PESSANO CON BORNAGO	664	1.216	709	217	4	—	1.377	1.433
173	PIEVE EMANUELE	752	2.698	1.839	637	8	4	2.599	3.339
174	PIEVE FISSIRAGA	153	131	96	89	—	—	249	220
175	PIOTTELLO	3.893	7.428	5.043	1.530	41	14	8.977	8.972
176	POGLIANO MILANESE	840	1.826	1.041	449	6	1	1.887	2.276
177	POZZO D'ADDA	292	616	344	106	4	—	640	722
178	POZZUOLO MARTESANA	759	1.334	800	293	4	3	1.563	1.630
179	PREGNANA MILANESE	740	1.415	863	325	4	2	1.607	1.742
180	RENATE	625	600	446	215	7	2	1.078	817
181	RESCALDINA	2.785	1.810	1.749	646	12	2	4.546	2.458
182	RHO	9.752	10.090	9.759	1.417	49	6	19.560	11.513
183	ROBECCHETTO CON INDUNO	909	576	534	180	3	1	1.446	757
184	ROBECCO SUL NAVIGLIO	662	1.105	611	231	2	1	1.275	1.337
185	RODANO	245	657	443	142	2	—	690	799
186	RONCELLO	250	405	142	118	—	—	392	523
187	RONCO BRIANTINO	245	413	254	94	—	1	499	508
188	ROSATE	503	719	475	148	1	—	979	867
189	ROZZANO	4.674	9.468	7.319	2.823	42	27	12.035	12.318

*segue* TAV. 12 — **Popolazione residente che rientra giornalmente nella propria dimora abituale, secondo il luogo di lavoro o di studio**

Codice dei Comuni	COMUNI	OCCUPATI		SCOLARI E STUDENTI		PERSONE CHE FREQUENTANO UN CORSO DI FORMAZIONE PROFESSIONALE		TOTALE	
		Nello stesso Comune	Fuori del Comune	Nello stesso Comune	Fuori del Comune	Nello stesso Comune	Fuori del Comune	Nello stesso Comune	Fuori del Comune
190	SALERANO SUL LAMBRO	141	433	152	107	—	2	293	542
191	SAN COLOMBANO AL LAMBRO	966	987	814	277	6	2	1.786	1.266
192	SAN DONATO MILANESE	6.024	6.326	6.926	2.132	42	13	12.992	8.471
193	SAN FIORANO	120	346	178	128	2	1	300	475
194	SAN GIORGIO SU LEGNANO	802	1.485	852	383	5	1	1.659	1.869
195	SAN GIULIANO MILANESE	4.585	7.797	5.025	1.556	34	6	9.644	9.359
196	SAN MARTINO IN STRADA	410	626	433	133	1	1	844	760
197	SAN ROCCO AL PORTO	511	591	387	166	3	3	901	760
198	SANT'ANGELO LODIGIANO	1.838	1.836	1.864	318	14	4	3.716	2.158
199	SANTO STEFANO LODIGIANO	176	368	160	143	1	—	337	511
200	SANTO STEFANO TICINO	327	899	404	174	—	—	731	1.073
201	SAN VITTORE OLONA	810	1.800	883	476	8	3	1.701	2.279
202	SAN ZENONE AL LAMBRO	502	105	312	20	4	—	818	125
203	SECUGNAGO	181	360	141	106	1	4	323	470
204	SEDRIANO	1.009	2.315	1.210	463	2	1	2.221	2.779
205	SEGRATE	4.200	7.216	5.565	2.931	42	10	9.807	10.157
206	SENAGO	2.281	4.653	2.645	1.084	15	6	4.941	5.743
207	SENNA LODIGIANA	201	390	250	86	—	—	451	476
208	SEREGNO	7.327	5.405	6.465	1.510	58	2	13.850	6.917
209	SESTO SAN GIOVANNI	13.769	23.757	16.380	4.551	161	21	30.310	28.329
210	SETTALA	1.080	673	768	215	1	—	1.849	888
211	SETTIMO MILANESE	1.916	2.765	1.786	776	14	7	3.716	3.548
212	SEVESO	1.802	4.348	2.321	1.343	18	10	4.141	5.701
213	SOLARO	1.286	2.202	1.556	503	14	—	2.856	2.705
214	SOMAGLIA	567	407	405	123	3	2	975	532
215	SORDIO	100	431	175	111	4	3	279	545
216	SOVICO	850	1.557	881	431	10	5	1.741	1.993
217	SULBIATE	210	624	313	99	—	1	523	724
240	TAVAZZANO CON VILLAVESCO	482	805	489	205	1	1	972	1.011
218	TERRANOVA DEI PASSERINI	108	141	53	67	1	—	162	208
219	TREZZANO ROSA	136	435	185	84	1	—	322	519
220	TREZZANO SUL NAVIGLIO	3.356	3.828	3.035	1.543	31	11	6.422	5.382
221	TREZZO SULL'ADDA	1.506	2.383	1.538	478	10	2	3.054	2.863
222	TRIBIANO	392	43	210	6	—	1	602	50
223	TRIUGGIO	752	1.613	932	422	3	—	1.687	2.035
224	TRUCCAZZANO	433	820	510	153	2	—	945	973
225	TURANO LODIGIANO	172	318	132	96	—	—	304	414
226	TURBIGO	2.002	715	939	453	4	—	2.945	1.168
227	USMATE VELATE	765	1.516	848	358	5	2	1.618	1.876
228	VALERA FRATTA	262	1	153	—	1	—	416	1
249	VANZAGHELLO	729	1.048	671	213	2	1	1.402	1.262
229	VANZAGO	378	1.584	679	316	7	3	1.064	1.903
230	VAPRIO D'ADDA	1.163	1.164	822	318	9	5	1.994	1.487
231	VAREDO	1.869	2.639	1.905	716	10	9	3.784	3.364
232	VEDANO AL LAMBRO	414	2.015	926	727	4	1	1.344	2.743
233	VEDUGGIO CON COLZANO	950	570	464	349	9	1	1.423	920
234	VERANO BRIANZA	1.239	1.828	1.162	561	7	1	2.408	2.390
235	VERMEZZO	117	390	269	99	1	3	387	492
236	VERNATE	191	575	265	87	—	—	456	662
237	VIGNATE	637	1.233	850	246	6	2	1.493	1.481
248	VILLA CORTESE	472	1.534	899	231	4	—	1.375	1.765
238	VILLANOVA DEL SILLARO	87	195	107	81	—	—	194	276
239	VILLASANTA	1.716	2.253	1.551	747	12	4	3.279	3.004
241	VIMERCATE	4.621	4.152	4.297	913	5	—	8.923	5.065
242	VIMODRONE	1.274	4.245	2.053	988	18	5	3.345	5.238
243	VITTUONE	944	1.615	978	428	8	—	1.930	2.043
244	VIZZOLO PREDABISSI	221	428	283	107	2	—	506	535
245	ZELO BUON PERSICO	324	905	510	124	1	3	835	1.032
246	ZELO SURREGIONE	32	96	14	37	—	—	46	133
247	ZIBIDO SAN GIACOMO	501	613	497	180	1	—	999	793
	<b>TOTALE PROVINCIA</b>	<b>867.669</b>	<b>614.595</b>	<b>710.611</b>	<b>131.283</b>	<b>6.291</b>	<b>765</b>	<b>1.584.571</b>	<b>746.643</b>

TAV. 13 - Famiglie residenti per ampiezza della famiglia

Codice dei Comuni	COMUNI	FAMIGLIE CON COMPONENTI									
		1		2	3	4	5	6	7	8 e più	
		TOTALE	di cui non in coabitazione							Famiglie	Componenti
001	ABBADIA CERRETO	17	15	12	23	24	8	6	1	1	8
002	ABBIATEGRASSO	1.880	1.710	2.342	2.498	2.013	605	135	41	25	226
003	AGRATE BRIANZA	436	391	704	910	871	273	65	19	8	67
004	AICURZIO	105	95	122	130	140	49	8	1	1	8
005	ALBAIRATE	183	175	230	260	210	74	21	6	3	24
006	ALBIATE	253	217	346	369	357	132	35	9	5	42
007	ARCONATE	216	163	312	373	390	121	29	13	1	10
008	ARCORE	651	589	1.129	1.335	1.160	379	95	24	17	152
009	ARESE	431	376	848	1.304	1.491	459	95	32	14	122
010	ARLUNO	625	479	807	809	661	167	44	14	4	34
011	ASSAGO	100	75	204	227	205	52	14	—	4	38
012	BAREGGIO	527	470	894	1.139	968	307	85	20	4	32
013	BARLASSINA	264	236	401	413	494	182	44	16	6	54
014	BASIANO	86	59	134	205	174	56	7	1	1	9
015	BASIGLIO	46	44	74	88	56	13	6	3	—	—
016	BELLINZAGO LOMBARDO	134	123	230	247	193	64	16	1	3	25
017	BELLUSCO	316	270	402	529	472	168	33	5	4	32
018	BERNAREGGIO	340	292	517	571	476	147	36	7	2	17
019	BERNATE TICINO	176	145	199	203	194	81	22	5	3	27
020	BERTONICO	88	82	92	101	78	22	15	4	3	24
021	BESANA IN BRIANZA	663	625	858	836	917	381	118	35	24	209
022	BESATE	112	93	174	140	93	31	9	4	1	8
023	BIASSONO	405	372	707	767	725	224	60	10	5	42
024	BINASCO	370	329	508	540	453	122	26	11	4	34
025	BOFFALORA D'ADDA	51	51	68	73	60	21	9	4	2	16
026	BOFFALORA SOPRA TICINO	248	215	305	332	318	103	19	4	6	57
027	BOLLATE	2.022	1.767	3.196	3.632	3.611	1.145	296	83	48	409
028	BORGHETTO LODIGIANO	257	217	322	295	255	75	23	3	9	85
029	BORGO SAN GIOVANNI	38	38	75	121	86	29	11	5	1	8
030	BOVISIO-MASCIAGO	506	465	810	901	903	372	89	21	10	86
031	BREMBIO	123	123	218	221	183	76	17	7	2	17
032	BRESSO	1.332	1.299	2.367	2.991	2.942	843	189	39	22	185
033	BRIOSCO	214	185	320	435	367	158	46	12	7	63
034	BRUGHERIO	1.199	1.039	1.950	2.538	2.441	813	230	69	33	282
035	BUBBIANO	50	42	47	67	55	12	3	2	—	—
036	BUCCINASCO	443	351	869	1.319	1.216	357	83	25	17	154
037	BURAGO DI MOLGORA	141	131	280	361	340	109	17	—	1	9
038	BUSCATE	252	200	351	375	325	99	31	6	9	73
039	BUSNAGO	143	138	217	299	240	99	24	4	4	35
040	BUSSERO	167	145	351	402	387	116	32	8	3	26
041	BUSTO GAROLFO	528	465	778	927	931	355	94	20	13	116
042	CALVIGNASCO	27	27	32	38	32	5	2	—	1	8
043	CAMAIRAGO	22	19	40	45	33	15	8	1	2	17
044	CAMBIAGO	166	166	282	324	239	86	16	10	2	16
045	CAMPARADA	57	57	81	94	88	32	9	3	1	8
046	CANEGRATE	523	375	793	981	937	332	90	27	15	132
047	CAPONAGO	159	139	209	284	214	79	20	7	7	60
048	CARATE BRIANZA	650	592	1.066	1.227	1.155	498	139	48	28	243
049	CARNATE	279	249	485	596	490	129	26	7	3	29
050	CARPIANO	63	45	105	117	101	34	9	2	1	10
051	CARUGATE	365	318	653	814	873	325	79	26	10	84
052	CASALETTO LODIGIANO	53	46	101	108	92	38	14	5	2	16
053	CASALMAIOCCO	51	50	97	112	114	29	10	1	1	9
054	CASALPUSTERLENGO	788	747	1.121	1.228	1.052	382	90	25	13	109
055	CASARILE	106	83	125	179	138	39	9	5	3	24
056	CASELLE LANDI	125	117	158	164	122	54	18	5	2	19
057	CASELLE LURANI	41	32	66	68	82	36	12	3	5	42
058	CASOREZZO	186	186	300	348	336	107	21	6	3	26
059	CASSANO D'ADDA	934	886	1.310	1.419	1.140	382	96	23	23	196
060	CASSINA DE'PECCHI	348	345	728	1.102	953	335	69	16	8	67
061	CASSINETTA DI LUGAGNANO	79	79	83	81	91	28	9	4	2	22
062	CASTANO PRIMO	694	555	824	827	711	224	54	22	11	96
063	CASTELNUOVO BOCCA D'ADDA	103	96	180	149	115	48	15	—	1	8



## segue TAV. 13 — Famiglie residenti per ampiezza della famiglia

Codice dei Comuni	COMUNI	FAMIGLIE CON COMPONENTI									
		1		2	3	4	5	6	7	8 e più	
		TOTALE	di cui non in coabitazione							Famiglie	Componenti
064	CASTIGLIONE D'ADDA	260	226	340	366	351	123	35	10	3	27
065	CASTIRAGA VIDARDO	32	32	66	76	86	37	16	3	—	—
066	CAVACURTA	56	41	73	61	48	16	2	3	2	17
067	CAVENAGO D'ADDA	113	112	145	176	137	50	11	6	1	9
068	CAVENAGO DI BRIANZA	210	192	373	422	359	123	41	16	7	58
069	CERIANO LAGHETTO	215	193	374	394	400	149	45	8	5	45
070	CERNUSCO SUL NAVIGLIO	992	884	1.714	2.157	2.117	637	162	49	18	165
071	CERRO AL LAMBRO	48	47	116	139	162	65	20	5	3	25
072	CERRO MAGGIORE	819	633	1.126	1.210	1.118	336	94	36	25	220
073	CERVIGNANO D'ADDA	51	48	85	65	54	21	8	3	—	—
074	CESANO BOSCONO	723	647	1.526	2.200	2.253	680	167	49	24	205
075	CESANO MADERNO	1.399	1.074	2.131	2.406	2.664	1.028	314	117	33	291
076	CESATE	506	330	743	777	662	197	49	16	7	62
077	CINISELLO BALSAMO	3.606	3.174	5.842	7.143	6.731	2.198	606	173	118	1.034
078	CISLIANO	132	120	210	246	192	78	20	4	—	—
079	CODOGNO	911	869	1.263	1.300	1.162	363	93	25	10	84
080	COGLIATE	273	225	489	566	546	178	47	17	9	75
081	COLOGNO MONZESE	1.607	1.493	3.391	4.246	4.600	1.652	460	151	88	783
082	COLTURANO	46	46	77	74	66	37	14	—	1	8
083	COMAZZO	38	38	64	75	74	30	10	2	2	17
084	CONCOREZZO	500	488	866	1.087	992	408	88	27	10	86
085	CORBETTA	777	622	1.071	1.144	1.020	279	61	18	11	95
086	CORMANO	895	816	1.499	1.723	1.615	516	123	41	12	99
087	CORNAREDO	660	640	1.182	1.457	1.312	405	108	27	13	107
088	CORNATE D'ADDA	413	403	637	669	610	214	67	13	6	55
089	CORNEGLIANO LAUDENSE	54	54	99	125	122	48	14	5	4	32
090	CORNO GIOVINE	130	111	110	104	77	29	14	4	2	18
091	CORNOVECCHIO	13	13	21	24	20	5	3	2	—	—
092	CORREZZANA	47	40	88	98	99	50	15	4	2	16
093	CORSICO	1.940	1.792	3.185	3.831	3.577	1.099	304	85	49	422
094	CORTE PALASIO	64	56	81	91	87	27	14	4	1	8
095	CRESPIATICA	56	56	102	132	81	38	16	2	1	12
096	CUGGIONO	476	467	597	663	495	144	41	12	3	24
097	CUSAGO	91	91	144	175	123	32	18	6	3	24
098	CUSANO MILANINO	1.154	1.033	1.864	1.963	1.839	503	119	34	13	110
099	DAIRAGO	172	136	292	365	320	111	42	7	7	61
100	DESIO	1.602	1.560	2.386	2.716	2.661	957	312	94	52	446
101	DRESANO	51	51	120	200	190	76	12	7	—	—
102	FOMBIO	96	94	117	116	125	41	13	1	4	32
103	GAGGIANO	321	312	606	669	528	174	35	13	11	99
104	GALGAGNANO	11	7	15	24	25	9	8	—	3	25
105	GARBAGNATE MILANESE	787	691	1.385	2.003	2.113	704	172	57	46	394
106	GESSATE	254	195	341	353	299	91	23	4	6	56
107	GIUSSANO	739	671	1.292	1.515	1.607	669	240	85	38	318
108	GORGONZOLA	790	751	1.165	1.273	1.149	404	93	32	20	174
109	GRAFFIGNANA	142	142	197	224	152	73	17	6	3	26
110	GREZZAGO	58	51	87	123	103	38	8	5	1	8
111	GUARDAMIGLIO	117	116	190	201	212	71	32	4	8	69
112	GUDO VISCONTI	29	24	50	39	48	21	3	1	1	8
113	INVERUNO	425	358	605	689	600	211	43	11	5	41
114	INZAGO	448	425	589	700	625	242	62	20	13	112
115	LACCHIARELLA	458	372	561	639	430	107	30	5	4	37
116	LAINATE	860	735	1.248	1.574	1.630	552	156	46	20	173
117	LAZZATE	287	222	383	421	451	159	57	14	5	41
118	LEGNANO	3.546	3.318	4.399	4.234	3.630	1.239	334	111	69	604
119	LENTATE SUL SEVESO	671	568	1.014	1.121	1.043	409	88	26	23	194
120	LESMO	236	226	397	456	428	138	41	3	8	66
121	LIMBIATE	1.104	800	1.990	2.647	2.658	1.011	312	105	70	612
122	LISCATE	73	53	104	141	135	42	6	10	—	—
123	LISSONE	1.734	1.490	2.182	2.404	2.498	886	237	87	46	387
124	LIVRAGA	139	134	198	183	186	76	28	4	2	16
125	LOCATE DI TRIULZI	466	373	623	612	517	126	28	9	12	101
126	LODI	3.301	3.158	4.199	3.868	3.103	947	239	73	33	287

## segue TAV. 13 — Famiglie residenti per ampiezza della famiglia

Codice dei Comuni	COMUNI	FAMIGLIE CON COMPONENTI									
		1		2	3	4	5	6	7	8 e più	
		TOTALE	di cui non in coabitazione							Famiglie	Componenti
127	LODI VECCHIO	314	286	457	524	450	137	42	15	9	81
128	MACCASTORNA	9	9	15	7	5	2	2	—	—	—
129	MACHERIO	269	251	410	572	533	222	62	17	4	33
130	MAGENTA	1.497	1.417	1.841	1.973	1.920	618	183	53	39	335
131	MAGNAGO	351	289	500	590	579	186	49	18	10	86
132	MAIRAGO	45	40	73	66	80	37	11	4	6	56
133	MALEO	200	191	329	290	215	100	25	8	7	59
134	MARCALLO CON CASONE	246	202	394	428	393	134	30	11	8	68
135	MARUDO	39	39	61	82	64	15	5	1	2	16
136	MASATE	101	80	141	153	110	45	18	2	1	8
137	MASSALENGO	104	93	188	220	228	77	22	9	5	44
138	MEDA	719	700	1.310	1.543	1.639	742	236	63	36	315
139	MEDIGLIA	236	209	403	515	503	179	65	21	16	136
140	MELEGNANO	1.382	1.164	1.691	1.727	1.380	367	87	31	12	102
141	MELETI	44	41	38	35	42	9	9	—	1	9
142	MELZO	1.122	931	1.559	1.719	1.404	389	102	34	9	78
143	MERLINO	32	25	60	64	51	15	8	5	6	53
144	MESERO	122	121	209	245	222	83	15	2	4	40
145	MEZZAGO	153	149	210	256	219	63	18	6	4	34
146	MILANO	166.338	153.110	167.367	141.497	110.146	30.156	6.853	1.942	1.146	9.908
147	MISINTO	148	111	252	281	285	108	22	13	3	24
148	MONTANASO LOMBARDO	32	27	103	134	120	49	10	4	1	8
149	MONZA	7.636	7.180	9.956	10.509	9.833	3.182	813	229	134	1.130
150	MORIMONDO	48	46	64	63	69	38	13	7	5	47
151	MOTTA VISCONTI	400	351	491	518	393	99	23	9	3	27
152	MUGGIO'	708	649	1.306	1.598	1.630	556	135	45	27	246
153	MULAZZANO	169	167	256	267	236	96	32	4	4	34
154	NERVIANO	750	680	1.157	1.350	1.293	424	105	42	18	149
155	NOSATE	47	41	65	59	44	13	5	—	1	8
156	NOVA MILANESE	667	576	1.280	1.628	1.681	617	177	54	40	342
157	NOVATE MILANESE	1.022	937	1.704	2.024	1.660	466	108	29	10	83
158	NOVIGLIO	39	36	72	121	102	38	19	4	4	38
159	OPERA	421	362	897	1.205	953	272	50	16	8	65
160	ORIO LITTA	143	109	153	163	115	51	9	3	1	9
161	ORNAGO	141	117	175	200	172	70	15	4	3	25
162	OSPEDALETTO LODIGIANO	86	85	139	136	104	33	7	2	2	17
163	OSSAGO LODIGIANO	54	52	83	106	60	30	10	2	1	8
164	OSSONA	166	133	246	303	256	104	23	7	3	24
165	OZZERO	61	58	92	101	102	32	11	7	6	49
166	PADERNO DUGNANO	1.806	1.579	2.838	3.537	3.222	1.053	286	85	55	477
167	PANTIGLIATE	187	134	286	408	342	118	25	1	7	60
168	PARABIAGO	1.242	1.104	1.734	1.875	1.787	571	147	28	23	192
169	PAULLO	323	300	574	740	675	198	45	17	8	67
170	PERO	441	378	739	1.005	902	281	84	21	19	169
171	PESCHIERA BORROMEO	565	506	1.030	1.253	1.133	327	78	28	13	108
172	PESSANO CON BORNAGO	197	187	330	405	372	141	37	8	6	51
173	PIEVE EMANUELE	241	206	536	673	808	292	85	24	7	62
174	PIEVE FISSIRAGA	30	24	47	45	62	38	15	3	—	—
175	PIOLTELLO	1.151	1.072	1.989	2.539	2.511	928	255	84	59	512
176	POGLIANO MILANESE	290	218	447	561	551	222	56	19	8	65
177	POZZO D'ADDA	110	93	200	219	172	67	14	4	2	19
178	POZZUOLO MARTESANA	291	282	445	507	417	159	39	11	6	50
179	PREGNANA MILANESE	256	179	425	493	463	150	33	6	1	8
180	RENATE	125	122	265	238	260	105	35	14	4	34
181	RESCALDINA	579	491	880	965	941	334	83	24	16	133
182	RHO	2.775	2.369	3.990	4.340	4.098	1.321	366	127	62	547
183	ROBECCHETTO CON INDUNO	191	141	280	337	292	104	26	11	4	33
184	ROBECCO SUL NAVIGLIO	259	238	352	431	336	126	38	4	9	77
185	RODANO	58	57	145	199	226	72	22	6	1	8
186	RONCELLO	77	61	133	162	113	27	8	—	1	8
187	RONCO BRIANTINO	109	101	136	158	145	47	16	2	4	34
188	ROSATE	185	170	282	301	256	69	26	3	4	41
189	ROZZANO	1.006	894	2.042	2.966	3.300	1.273	441	144	115	1.007

## segue TAV. 13 — Famiglie residenti per ampiezza della famiglia

Codice dei Comuni	COMUNI	FAMIGLIE CON COMPONENTI									
		1		2	3	4	5	6	7	8 e più	
		TOTALE	di cui non in coabitazione							Famiglie	Componenti
190	SALERANO SUL LAMBRO	83	71	112	163	135	23	12	3	—	—
191	SAN COLOMBANO AL LAMBRO	500	446	622	587	468	143	40	8	7	59
192	SAN DONATO MILANESE	1.145	977	1.860	2.758	3.052	968	207	45	16	141
193	SAN FIORANO	90	86	118	124	129	43	12	3	—	—
194	SAN GIORGIO SU LEGNANO	351	306	483	533	484	152	48	12	8	65
195	SAN GIULIANO MILANESE	1.175	1.116	2.193	2.826	2.539	789	211	58	32	278
196	SAN MARTINO IN STRADA	114	113	212	251	217	83	11	6	4	33
197	SAN ROCCO AL PORTO	181	179	285	272	219	92	23	6	3	24
198	SANT'ANGELO LODIGIANO	764	732	860	1.017	922	273	89	21	11	100
199	SANTO STEFANO LODIGIANO	156	124	177	146	135	43	9	6	3	25
200	SANTO STEFANO TICINO	154	111	250	321	230	66	17	3	1	8
201	SAN VITTORE OLONA	403	358	535	589	546	169	33	14	9	77
202	SAN ZENONE AL LAMBRO	82	77	136	159	140	45	6	6	—	—
203	SECUGNAGO	93	92	143	138	113	43	18	—	2	16
204	SEDRIANO	434	409	621	784	667	229	53	6	6	50
205	SEGRATE	1.181	1.018	1.994	2.621	2.828	873	199	42	22	185
206	SENAGO	607	577	1.189	1.492	1.472	549	159	44	23	189
207	SENNA LODIGIANA	177	163	196	172	145	56	14	6	1	11
208	SEREGNO	1.905	1.788	2.723	3.048	2.979	1.170	328	105	54	466
209	SESTO SAN GIOVANNI	6.571	5.502	8.377	8.889	7.597	2.102	484	144	96	819
210	SETTALA	120	100	280	351	365	144	36	19	7	58
211	SETTIMO MILANESE	500	487	890	1.131	964	279	64	11	10	82
212	SEVESO	726	672	1.153	1.378	1.397	595	171	65	31	269
213	SOLARO	301	254	585	778	791	300	93	27	17	144
214	SOMAGLIA	152	142	210	252	227	77	31	2	2	21
215	SORDIO	37	37	103	137	105	49	10	6	1	8
216	SOVICO	341	312	473	593	520	175	53	14	10	86
217	SULBIATE	151	148	175	201	159	71	14	11	2	16
240	TAVAZZANO CON VILLAVESCO	155	149	262	319	293	92	21	5	3	24
218	TERRANOVA DEI PASSERINI	34	31	56	45	45	26	7	2	1	8
219	TREZZANO ROSA	86	76	132	144	114	32	12	—	—	—
220	TREZZANO SUL NAVIGLIO	499	470	1.131	1.530	1.553	574	136	40	16	139
221	TREZZO SULL'ADDA	629	558	874	975	766	239	74	21	15	131
222	TRIBIANO	32	30	50	99	88	26	13	2	2	16
223	TRIUGGIO	265	240	485	543	498	219	58	14	7	64
224	TRUCCAZZANO	189	176	270	329	255	82	33	8	5	45
225	TURANO LODIGIANO	66	65	116	100	89	45	20	5	4	39
226	TURBIGO	399	348	617	691	545	181	43	11	7	58
227	USMATE VELATE	289	235	474	565	443	165	47	6	10	86
228	VALERA FRATTA	43	43	59	65	55	31	7	4	—	—
249	VANZAGHELLO	332	328	333	435	347	94	30	11	10	87
229	VANZAGO	297	248	452	480	413	120	26	9	2	17
230	VAPRIO D'ADDA	429	400	573	506	481	153	37	7	2	16
231	VAREDO	474	384	784	1.033	1.029	360	110	25	12	104
232	VEDANO AL LAMBRO	300	267	485	607	605	172	42	8	3	27
233	VEDUGGIO CON COLZANO	169	156	266	281	322	144	46	14	7	59
234	VERANO BRIANZA	267	232	426	619	726	284	69	27	8	69
235	VERMEZZO	97	92	110	108	139	45	7	3	2	17
236	VERNATE	133	112	182	198	146	38	10	4	3	26
237	VIGNATE	215	190	400	450	378	150	35	9	7	60
248	VILLA CORTESE	236	192	339	412	473	175	41	6	7	64
238	VILLANOVA DEL SILLARO	32	30	75	87	73	33	12	3	2	19
239	VILLASANTA	590	534	842	957	898	264	63	19	11	98
241	VIMERCATE	1.337	1.130	1.889	2.149	1.805	558	155	43	23	193
242	VIMODRONE	630	603	1.084	1.367	1.176	321	87	23	18	160
243	VITTUONE	399	325	513	628	533	145	43	6	7	66
244	VIZZOLO PREDABISSI	58	58	106	143	158	42	10	2	2	17
245	ZELO BUON PERSICO	190	190	282	278	249	100	23	9	4	33
246	ZELO SURRIGONE	37	37	33	34	35	6	4	1	—	—
247	ZIBIDO SAN GIACOMO	178	139	261	248	244	90	26	12	4	33
	<b>TOTALE PROVINCIA</b>	<b>286.316</b>	<b>260.079</b>	<b>348.826</b>	<b>352.271</b>	<b>307.094</b>	<b>95.999</b>	<b>24.423</b>	<b>7.106</b>	<b>4.085</b>	<b>35.287</b>

TAV. 14 - Famiglie residenti secondo

Codice dei Comuni	COMUNI	FAMIGLIE					
		CONIUGI				CONIUGI	
		TOTALE		di cui con altre persone		TOTALE	
		Famiglie	Componenti	Famiglie	Componenti	Famiglie	Componenti
001	ABBADIA CERRETO	8	18	2	6	47	200
002	ABBIATEGRASSO	1.723	3.519	72	217	4.812	18.129
003	AGRATE BRIANZA	490	1.001	21	63	1.919	7.388
004	AICURZIO	81	168	6	18	301	1.159
005	ALBAIRATE	176	361	9	27	517	1.983
006	ALBIATE	254	521	11	35	804	3.140
007	ARCONATE	237	483	9	27	845	3.280
008	ARCORE	853	1.747	37	115	2.745	10.479
009	ARESE	703	1.442	31	98	3.189	12.365
010	ARLUNO	697	1.532	119	376	1.460	5.526
011	ASSAGO	171	355	12	37	455	1.735
012	BAREGGIO	690	1.410	29	88	2.318	8.769
013	BARLASSINA	297	609	13	41	1.049	4.163
014	BASIANO	104	218	8	26	403	1.506
015	BASIGLIO	60	120	—	—	152	560
016	BELLINZAGO LOMBARDO	168	347	8	27	476	1.798
017	BELLUSCO	319	653	14	43	1.125	4.289
018	BERNAREGGIO	363	737	10	31	1.138	4.294
019	BERNATE TICINO	143	292	6	18	462	1.822
020	BERTONICO	63	128	2	6	201	782
021	BESANA IN BRIANZA	583	1.210	39	122	2.062	8.382
022	BESATE	118	243	7	21	239	902
023	BIASSONO	529	1.082	23	70	1.633	6.225
024	BINASCO	405	834	22	68	1.006	3.798
025	BOFFALORA D'ADDA	41	88	5	16	140	561
026	BOFFALORA SOPRA TICINO	239	490	10	32	695	2.663
027	BOLLATE	2.483	5.072	88	282	8.071	31.218
028	BORGHETTO LODIGIANO	227	469	9	33	589	2.272
029	BORGO SAN GIOVANNI	54	112	4	12	227	868
030	BOVISIO-MASCIAGO	623	1.280	32	98	2.088	8.197
031	BREMBIO	158	326	7	24	448	1.737
032	BRESSO	1.847	3.778	75	234	6.453	24.553
033	BRIOSCO	233	482	15	46	926	3.644
034	BRUGHERIO	1.451	2.977	67	209	5.567	21.618
035	BUBBIANO	37	78	3	10	119	445
036	BUCCINASCO	715	1.475	40	125	2.768	10.534
037	BURAGO DI MOLGORA	227	462	8	24	764	2.876
038	BUSCATE	341	769	83	253	704	2.762
039	BUSNAGO	165	343	12	37	609	2.357
040	BUSSERO	266	554	14	50	876	3.349
041	BUSTO GAROLFO	591	1.211	24	77	2.124	8.312
042	CALVIGNASCO	20	41	1	3	68	253
043	CAMAIRAGO	29	60	1	4	94	373
044	CAMBIAGO	206	430	17	52	601	2.279
045	CAMPARADA	59	121	3	9	206	801
046	CANEGRATE	636	1.312	34	108	2.198	8.567
047	CAPONAGO	146	299	6	19	568	2.187
048	CARATE BRIANZA	777	1.595	37	115	2.775	11.070
049	CARNATE	370	757	16	49	1.157	4.315
050	CARPIANO	77	158	4	12	224	864
051	CARUGATE	476	978	24	74	1.956	7.679
052	CASALETTO LODIGIANO	78	160	3	10	231	926
053	CASALMAIOCCO	77	164	8	26	238	907
054	CASALPUSTERLENGO	824	1.707	48	155	2.504	9.634
055	CASARILE	95	198	8	24	338	1.279
056	CASELLE LANDI	107	222	6	20	312	1.224
057	CASELLE LURANI	48	98	2	6	188	786
058	CASOREZZO	319	747	95	299	672	2.632
059	CASSANO D'ADDA	971	1.986	39	122	2.823	10.741
060	CASSINA DE'PECCHI	581	1.188	25	76	2.288	8.720
061	CASSINETTA DI LUGAGNANO	55	110	—	—	199	796
062	CASTANO PRIMO	617	1.258	23	70	1.675	6.391
063	CASTELNUOVO BOCCA D'ADDA	124	253	5	15	284	1.099

## la tipologia della famiglia

COMPOSTE DA		UN GENITORE E FIGLI				ALTRO TIPO DI FAMIGLIA		TOTALE		Codice dei Comuni
E FIGLI		TOTALE		di cui con altre persone		Famiglie	Componenti	Famiglie	Componenti	
di cui con altre persone		Famiglie	Componenti	Famiglie	Componenti					
Famiglie	Componenti	Famiglie	Componenti	Famiglie	Componenti	Famiglie	Componenti	Famiglie	Componenti	
6	35	6	20	3	11	31	59	92	297	001
247	1.219	821	2.255	143	575	2.183	2.555	9.539	26.458	002
128	643	332	937	54	192	545	687	3.286	10.013	003
24	110	41	117	9	38	133	163	556	1.607	004
26	130	63	189	15	58	231	292	987	2.825	005
56	276	140	409	28	112	308	385	1.506	4.455	006
42	213	118	335	20	73	255	301	1.455	4.399	007
168	849	416	1.189	84	344	776	924	4.790	14.339	008
205	1.003	251	742	72	267	531	665	4.674	15.214	009
120	552	241	613	37	132	733	870	3.131	8.541	010
35	179	49	132	13	41	131	169	806	2.391	011
188	896	282	831	71	287	654	811	3.944	11.821	012
83	408	159	474	28	131	315	375	1.820	5.621	013
22	105	51	150	14	56	106	129	664	2.003	014
6	28	14	47	4	18	60	77	286	804	015
33	164	66	176	8	34	178	234	888	2.555	016
66	326	118	333	20	75	367	425	1.929	5.700	017
68	336	179	468	24	90	416	509	2.096	6.008	018
29	150	75	209	10	37	203	235	883	2.558	019
23	123	19	62	5	27	120	167	403	1.139	020
205	1.053	364	1.007	65	250	823	1.023	3.832	11.622	021
24	119	51	140	9	33	156	212	564	1.497	022
97	471	258	729	38	170	483	576	2.903	8.612	023
72	330	181	526	49	183	442	537	2.034	5.695	024
9	50	24	74	6	22	83	126	288	849	025
29	139	113	343	20	80	288	344	1.335	3.840	026
414	2.044	1.070	3.075	228	877	2.409	2.880	14.033	42.245	027
54	292	103	277	15	54	320	407	1.239	3.425	028
20	98	30	91	8	29	55	78	366	1.149	029
162	810	288	834	63	254	613	757	3.612	11.068	030
55	269	80	235	23	90	161	204	847	2.502	031
407	2.005	771	2.226	196	745	1.654	2.057	10.725	32.614	032
61	310	127	370	20	76	273	344	1.559	4.840	033
391	1.979	794	2.298	198	796	1.461	1.794	9.273	28.687	034
4	21	9	26	2	8	71	108	236	657	035
174	853	289	900	91	362	557	705	4.329	13.614	036
48	227	88	255	22	89	170	207	1.249	3.800	037
94	436	96	261	21	75	307	383	1.448	4.175	038
50	253	84	231	15	57	172	205	1.030	3.136	039
79	376	111	301	21	79	213	273	1.466	4.477	040
168	834	325	956	60	238	606	705	3.646	11.184	041
2	9	15	39	1	4	34	45	137	378	042
9	47	4	18	3	14	39	65	166	516	043
46	220	93	258	13	50	225	303	1.125	3.270	044
23	110	32	93	4	15	68	81	365	1.096	045
117	601	269	760	52	197	595	682	3.698	11.321	046
31	160	67	179	10	35	198	244	979	2.909	047
205	1.057	477	1.386	102	407	782	935	4.811	14.986	048
74	344	145	388	20	78	343	416	2.015	5.876	049
26	122	36	108	5	18	95	146	432	1.276	050
98	503	245	714	47	193	468	599	3.145	9.970	051
22	110	32	89	7	23	72	97	413	1.272	052
27	133	21	71	8	33	79	116	415	1.258	053
184	934	360	1.017	82	324	1.011	1.298	4.699	13.656	054
17	83	40	110	10	38	131	166	604	1.753	055
22	114	59	166	13	48	170	241	648	1.853	056
35	185	15	44	5	19	62	92	313	1.020	057
101	459	90	246	17	63	226	278	1.307	3.903	058
183	918	440	1.204	77	308	1.093	1.283	5.327	15.214	059
187	941	232	679	57	207	458	603	3.559	11.190	060
16	93	34	89	3	11	89	101	377	1.096	061
98	491	316	873	41	173	759	839	3.367	9.361	062
24	115	59	157	6	20	144	199	611	1.708	063

## segue TAV. 14 — Famiglie residenti secondo

Codice dei Comuni	COMUNI	FAMIGLIE					
		CONIUGI				CONIUGI	
		TOTALE		di cui con altre persone		TOTALE	
		Famiglie	Componenti	Famiglie	Componenti	Famiglie	Componenti
064	CASTIGLIONE D'ADDA	237	485	9	29	767	2.998
065	CASTIRAGA VIDARDO	49	101	2	7	202	815
066	CAVACURTA	60	127	5	17	117	449
067	CAVENAGO D'ADDA	109	233	15	45	317	1.215
068	CAVENAGO DI BRIANZA	293	596	10	30	904	3.514
069	CERIANO LAGHETTO	370	834	86	266	861	3.433
070	CERNUSCO SUL NAVIGLIO	1.676	3.804	407	1.266	4.354	16.963
071	CERRO AL LAMBRO	98	218	19	60	347	1.398
072	CERRO MAGGIORE	1.063	2.413	251	789	2.351	9.237
073	CERVIGNANO D'ADDA	56	114	2	6	132	519
074	CESANO BOSCONI	1.210	2.485	59	183	4.872	18.773
075	CESANO MADERNO	1.577	3.219	58	181	6.007	24.043
076	CESATE	568	1.159	21	65	1.560	5.919
077	CINISELLO BALSAMO	5.741	13.121	1.458	4.555	14.092	55.521
078	CISLIANO	151	312	8	26	471	1.803
079	CODOGNO	900	1.858	45	148	2.571	9.812
080	COGLIATE	365	750	17	54	1.254	4.871
081	COLOGNO MONZESE	2.659	5.476	135	428	10.129	40.090
082	COLTURANO	55	115	4	13	162	646
083	COMAZZO	46	101	6	21	164	651
084	CONCOREZZO	650	1.344	39	122	2.340	9.102
085	CORBETTA	813	1.665	36	111	2.331	8.785
086	CORMANO	1.168	2.407	63	197	3.714	14.228
087	CORNAREDO	877	1.809	48	151	3.003	11.479
088	CORNATE D'ADDA	516	1.059	23	73	1.446	5.610
089	CORNEGLIANO LAUDENSE	78	162	6	18	288	1.157
090	CORNO GIOVINE	77	159	5	15	208	819
091	CORNOVECCHIO	11	22	—	—	41	164
092	CORREZZANA	68	139	3	9	238	971
093	CORSICO	2.516	5.189	138	433	8.165	31.354
094	CORTE PALASIO	51	102	—	—	198	776
095	CRESPIATICA	64	131	2	7	226	879
096	CUGGIONO	425	862	12	36	1.218	4.575
097	CUSAGO	104	210	2	6	322	1.222
098	CUSANO MILANINO	1.456	3.001	71	231	4.111	15.585
099	DAIRAGO	230	467	6	19	790	3.073
100	DESIO	1.819	3.737	82	263	6.178	24.383
101	DRESANO	98	209	11	35	421	1.638
102	FOMBIO	84	175	7	21	251	984
103	GAGGIANO	495	1.029	35	109	1.284	4.877
104	GALGAGNANO	9	18	—	—	62	267
105	GARBAGNATE MILANESE	1.658	4.117	642	2.085	4.041	16.190
106	GESSATE	238	485	8	25	691	2.630
107	GIUSSANO	943	1.936	46	142	3.772	15.295
108	GORGONZOLA	894	1.831	41	125	2.712	10.466
109	GRAFFIGNANA	138	281	5	15	431	1.648
110	GREZZAGO	60	125	4	13	254	968
111	GUARDAMIGLIO	136	288	13	42	451	1.824
112	GUDO VISCONTI	34	70	2	6	103	407
113	INVERUNO	433	874	8	24	1.419	5.416
114	INZAGO	390	795	15	45	1.476	5.771
115	LACCHIARELLA	443	908	22	66	1.098	4.020
116	LAINATE	950	1.946	41	128	3.673	14.340
117	LAZZATE	274	557	7	23	1.020	4.023
118	LEGNANO	3.303	6.779	160	493	8.674	33.452
119	LENTATE SUL SEVESO	760	1.558	33	104	2.472	9.616
120	LESMO	296	611	19	57	946	3.666
121	LIMBIATE	1.552	3.195	80	251	6.226	24.683
122	LISCATE	77	158	4	12	307	1.184
123	LISSONE	1.582	3.236	60	192	5.540	21.811
124	LIVRAGA	123	254	6	20	424	1.690
125	LOCATE DI TRIULZI	482	997	29	91	1.195	4.492
126	LODI	3.037	6.212	121	380	7.463	28.226

## la tipologia della famiglia

COMPOSTE DA						ALTRO TIPO DI FAMIGLIA		TOTALE		Codice dei Comuni
E FIGLI		UN GENITORE E FIGLI								
di cui con altre persone		TOTALE		di cui con altre persone		Famiglie	Componenti	Famiglie	Componenti	
Famiglie	Componenti	Famiglie	Componenti	Famiglie	Componenti					
38	176	111	332	26	101	373	549	1.488	4.364	064
25	129	15	51	5	22	50	71	316	1.038	065
1	7	9	29	2	9	75	102	261	707	066
27	128	47	147	14	60	166	251	639	1.846	067
57	282	99	267	16	60	255	312	1.551	4.689	068
141	663	89	246	14	57	270	348	1.590	4.861	069
574	2.657	550	1.613	124	504	1.266	1.644	7.846	24.024	070
43	220	41	129	13	58	72	105	558	1.850	071
271	1.282	392	1.091	71	295	958	1.148	4.764	13.889	072
8	43	22	66	5	20	77	107	287	806	073
300	1.517	595	1.831	190	732	945	1.248	7.622	24.337	074
349	1.777	861	2.447	131	498	1.647	1.960	10.092	31.669	075
64	318	239	643	33	130	590	703	2.957	8.424	076
1.765	8.307	1.926	5.673	536	2.119	4.658	6.199	26.417	80.514	077
36	171	72	220	22	88	188	261	882	2.596	078
164	807	484	1.422	120	484	1.172	1.525	5.127	14.617	079
75	388	164	457	32	119	342	421	2.125	6.499	080
726	3.766	1.337	4.140	402	1.603	2.070	2.681	16.195	52.387	081
22	111	26	86	7	30	72	116	315	963	082
19	94	21	67	6	25	64	109	295	928	083
177	875	356	1.042	69	275	632	816	3.978	12.304	084
150	735	357	967	63	242	880	996	4.381	12.413	085
243	1.198	433	1.225	97	384	1.109	1.366	6.424	19.226	086
236	1.180	445	1.253	123	468	839	1.071	5.164	15.612	087
106	517	199	546	32	119	468	537	2.629	7.752	088
24	128	26	70	7	23	79	117	471	1.506	089
16	80	30	76	2	7	155	191	470	1.245	090
1	5	14	45	5	21	22	33	88	264	091
19	97	36	108	5	20	61	79	403	1.297	092
603	2.987	1.054	3.093	282	1.093	2.335	2.811	14.070	42.447	093
17	86	24	76	3	15	96	148	369	1.102	094
21	112	38	114	11	38	100	168	428	1.292	095
60	293	221	586	38	131	567	690	2.431	6.713	096
17	85	37	117	12	52	129	181	592	1.730	097
255	1.222	531	1.435	100	385	1.391	1.683	7.489	21.704	098
51	266	102	290	22	84	194	218	1.316	4.048	099
451	2.327	887	2.545	200	779	1.896	2.262	10.780	32.927	100
53	262	54	171	19	69	83	134	656	2.152	101
27	129	38	136	15	67	140	205	513	1.500	102
117	568	143	419	36	137	435	597	2.357	6.922	103
10	51	6	20	4	14	18	26	95	331	104
703	3.319	480	1.475	151	624	1.088	1.581	7.267	23.363	105
30	141	120	348	20	72	322	405	1.371	3.868	106
304	1.606	524	1.558	105	421	946	1.205	6.185	19.994	107
172	863	353	1.004	76	305	967	1.210	4.926	14.511	108
37	183	50	153	4	18	195	269	814	2.351	109
9	43	41	119	8	40	68	82	423	1.294	110
59	298	47	136	9	29	201	344	835	2.592	111
3	15	11	39	4	18	44	60	192	576	112
77	381	240	653	25	100	497	590	2.589	7.533	113
74	380	264	757	39	166	569	737	2.699	8.060	114
57	270	165	458	38	143	528	618	2.234	6.004	115
240	1.209	452	1.295	105	417	1.011	1.208	6.086	18.789	116
32	157	155	434	19	79	328	382	1.777	5.396	117
598	3.026	1.469	4.105	309	1.218	4.116	4.810	17.562	49.146	118
181	906	380	1.084	80	340	783	925	4.395	13.183	119
76	382	172	493	36	139	293	363	1.707	5.133	120
348	1.753	785	2.439	198	851	1.334	1.614	9.897	31.931	121
28	135	31	89	9	34	96	129	511	1.560	122
319	1.609	934	2.733	162	658	2.018	2.370	10.074	30.150	123
50	241	76	215	20	78	193	261	816	2.420	124
81	400	143	395	33	123	573	694	2.393	6.578	125
475	2.333	1.321	3.527	240	912	3.942	4.717	15.763	42.682	126

## segue TAV. 14 — Famiglie residenti secondo

Codice dei Comuni	COMUNI	FAMIGLIE					
		CONIUGI				CONIUGI	
		TOTALE		di cui con altre persone		TOTALE	
		Famiglie	Componenti	Famiglie	Componenti	Famiglie	Componenti
127	LODI VECCHIO	311	636	11	36	1.056	4.049
128	MACCASTORNA	8	16	—	—	16	63
129	MACHERIO	292	605	15	51	1.292	5.063
130	MAGENTA	1.331	2.747	71	227	4.314	16.807
131	MAGNAGO	360	739	17	53	1.316	5.113
132	MAIRAGO	55	119	7	23	179	753
133	MALEO	246	507	15	45	554	2.182
134	MARCALLO CON CASONE	294	598	10	30	917	3.555
135	MARUDO	35	71	1	3	155	582
136	MASATE	107	220	6	18	303	1.167
137	MASSALENGO	143	290	4	12	512	2.013
138	MEDA	942	1.937	48	149	3.780	15.257
139	MEDIGLIA	324	676	25	78	1.151	4.601
140	MELEGNANO	1.265	2.582	44	140	3.226	12.087
141	MELETI	28	58	2	6	84	337
142	MELZO	1.144	2.328	38	116	3.341	12.570
143	MERLINO	40	85	4	13	137	564
144	MESERO	137	279	5	15	526	2.031
145	MEZZAGO	146	303	9	29	525	2.002
146	MILANO	117.435	240.399	5.008	15.545	255.924	957.842
147	MISINTO	199	402	3	10	661	2.590
148	MONTANASO LOMBARDO	78	158	2	6	292	1.125
149	MONZA	7.338	15.036	323	1.006	22.373	86.245
150	MORIMONDO	41	82	—	—	176	746
151	MOTTA VISCONTI	375	770	15	50	946	3.505
152	MUGGIO'	991	2.031	42	133	3.634	14.197
153	MULAZZANO	160	332	10	32	564	2.211
154	NERVIANO	1.094	2.504	289	894	2.682	10.574
155	NOSATE	48	98	2	6	109	413
156	NOVA MILANESE	1.433	3.417	470	1.491	3.417	13.820
157	NOVATE MILANESE	1.338	2.740	58	180	3.964	14.852
158	NOVIGLIO	59	121	2	7	263	1.054
159	OPERA	727	1.496	39	120	2.309	8.588
160	ORIO LITTA	105	213	3	9	315	1.191
161	ORNAGO	121	247	5	15	422	1.635
162	OSPEDALETTO LODIGIANO	111	228	6	18	255	965
163	OSSAGO LODIGIANO	53	110	4	12	183	699
164	OSSONA	181	370	7	22	637	2.457
165	OZZERO	76	160	6	20	233	929
166	PADERNO DUGNANO	2.183	4.478	100	312	7.472	28.764
167	PANTIGLIATE	228	466	10	30	838	3.186
168	PARABIAGO	1.268	2.591	47	149	4.037	15.503
169	PAULLO	446	917	22	69	1.526	5.807
170	PERO	605	1.252	36	114	2.089	8.031
171	PESCHIERA BORROMEO	825	1.695	40	125	2.554	9.732
172	PESSANO CON BORNAGO	290	662	75	232	798	3.171
173	PIEVE EMANUELE	610	1.427	184	575	1.559	6.348
174	PIEVE FISSIRAGA	34	77	4	17	145	621
175	PIOLTELLO	1.519	3.120	74	230	5.777	22.730
176	POGLIANO MILANESE	428	956	94	288	1.212	4.843
177	POZZO D'ADDA	141	288	6	18	443	1.700
178	POZZUOLO MARTESANA	398	906	96	302	932	3.650
179	PREGNANA MILANESE	418	977	118	377	936	3.621
180	RENATE	198	405	8	25	597	2.414
181	RESCALDINA	639	1.308	23	76	2.181	8.503
182	RHO	3.833	8.709	901	2.845	8.624	33.890
183	ROBECCHETTO CON INDUNO	221	458	16	48	702	2.725
184	ROBECCO SUL NAVIGLIO	255	524	12	38	858	3.298
185	RODANO	118	246	8	26	482	1.891
186	RONCELLO	97	198	4	12	281	1.022
187	RONCO BRIANTINO	101	205	3	9	349	1.353
188	ROSATE	216	448	14	44	586	2.244
189	ROZZANO	1.610	3.317	78	253	7.511	30.360



## la tipologia della famiglia

COMPOSTE DA						ALTRO TIPO DI FAMIGLIA		TOTALE		Codice dei Comuni
E FIGLI		UN GENITORE E FIGLI								
di cui con altre persone		TOTALE		di cui con altre persone						
Famiglie	Componenti	Famiglie	Componenti	Famiglie	Componenti	Famiglie	Componenti	Famiglie	Componenti	
77	375	184	521	42	169	397	517	1.948	5.723	127
2	11	2	4	—	—	14	19	40	102	128
99	519	170	485	34	131	335	418	2.089	6.571	129
276	1.359	717	2.037	125	501	1.762	2.081	8.124	23.672	130
87	441	184	513	29	106	423	508	2.283	6.873	131
25	126	22	78	6	26	66	94	322	1.044	132
55	281	94	278	21	86	280	386	1.174	3.353	133
48	236	153	411	24	91	280	321	1.644	4.885	134
7	37	27	69	1	6	52	69	269	791	135
26	131	37	97	6	23	124	153	571	1.637	136
45	219	63	187	14	55	135	186	853	2.676	137
345	1.771	642	2.005	190	827	924	1.207	6.288	20.406	138
100	515	139	434	37	156	324	456	1.938	6.167	139
131	635	628	1.695	98	364	1.558	1.777	6.677	18.141	140
13	68	12	38	3	11	54	68	178	501	141
190	923	551	1.457	80	299	1.302	1.531	6.338	17.886	142
16	93	15	41	4	17	49	69	241	759	143
42	204	81	211	10	37	158	201	902	2.722	144
38	192	71	181	10	41	187	230	929	2.716	145
<b>13.343</b>	<b>63.864</b>	<b>56.028</b>	<b>152.502</b>	<b>12.660</b>	<b>46.520</b>	<b>196.058</b>	<b>230.804</b>	<b>625.445</b>	<b>1.581.547</b>	<b>146</b>
47	237	84	239	18	68	168	191	1.112	3.422	147
29	144	23	77	8	33	60	101	453	1.461	148
1.374	6.786	3.487	9.757	724	2.749	9.094	10.890	42.292	121.928	149
14	78	21	77	8	31	69	100	307	1.005	150
55	263	150	406	24	90	465	550	1.936	5.231	151
252	1.236	486	1.419	122	469	894	1.138	6.005	18.785	152
70	341	87	247	11	45	253	370	1.064	3.160	153
338	1.619	448	1.261	104	409	915	1.140	5.139	15.479	154
12	57	14	38	4	16	63	84	234	633	155
517	2.490	445	1.333	107	441	849	1.132	6.144	19.702	156
228	1.088	487	1.325	106	384	1.234	1.489	7.023	20.406	157
23	116	15	48	4	15	62	101	399	1.324	158
183	887	228	681	75	284	558	714	3.822	11.479	159
17	82	43	123	7	30	175	210	638	1.737	160
16	80	75	206	8	35	162	184	780	2.272	161
27	129	31	90	8	28	112	143	509	1.426	162
11	57	25	69	5	21	85	132	346	1.010	163
53	266	102	283	14	55	188	212	1.108	3.322	164
30	158	21	73	7	29	82	118	412	1.280	165
432	2.202	1.116	3.269	285	1.174	2.111	2.523	12.882	39.034	166
36	173	86	240	18	68	222	266	1.374	4.158	167
249	1.212	615	1.709	112	444	1.487	1.805	7.407	21.608	168
134	647	199	586	49	187	409	527	2.580	7.837	169
141	698	259	822	76	316	539	662	3.492	10.767	170
195	964	320	949	102	370	728	947	4.427	13.323	171
117	559	117	334	23	88	291	427	1.496	4.594	172
232	1.096	135	440	43	172	362	549	2.666	8.764	173
27	138	13	36	5	17	48	74	240	808	174
355	1.842	747	2.299	223	905	1.473	1.911	9.516	30.060	175
141	658	165	490	32	122	349	426	2.154	6.715	176
22	112	63	159	7	24	141	174	788	2.321	177
122	580	154	444	33	131	391	526	1.875	5.526	178
118	521	137	381	30	125	336	456	1.827	5.435	179
61	324	83	238	18	71	168	219	1.046	3.276	180
157	772	295	794	44	166	707	862	3.822	11.467	181
<b>1.187</b>	<b>5.627</b>	<b>1.230</b>	<b>3.554</b>	<b>269</b>	<b>1.085</b>	<b>3.392</b>	<b>4.251</b>	<b>17.079</b>	<b>50.404</b>	<b>182</b>
70	343	85	232	15	56	237	301	1.245	3.716	183
50	245	123	346	17	72	319	395	1.555	4.563	184
61	315	47	138	18	62	82	116	729	2.391	185
9	43	49	138	9	40	94	114	521	1.472	186
25	124	44	115	6	19	123	141	617	1.814	187
39	210	83	231	21	76	241	316	1.126	3.239	188
480	2.429	892	2.918	294	1.215	1.274	1.619	11.287	38.214	189

## segue TAV. 14 — Famiglie residenti secondo

Codice dei Comuni	COMUNI	FAMIGLIE					
		CONIUGI				CONIUGI	
		TOTALE		di cui con altre persone		TOTALE	
		Famiglie	Componenti	Famiglie	Componenti	Famiglie	Componenti
190	SALERANO SUL LAMBRO	80	169	9	27	305	1.131
191	SAN COLOMBANO AL LAMBRO	484	999	29	89	1.110	4.206
192	SAN DONATO MILANESE	1.515	3.127	90	277	6.456	24.972
193	SAN FIORANO	85	172	2	6	284	1.100
194	SAN GIORGIO SU LEGNANO	349	712	13	40	1.134	4.375
195	SAN GIULIANO MILANESE	1.782	3.702	125	388	5.832	22.336
196	SAN MARTINO IN STRADA	159	327	7	23	522	2.005
197	SAN ROCCO AL PORTO	196	405	13	39	535	2.080
198	SANT'ANGELO LODIGIANO	553	1.134	25	78	2.080	8.013
199	SANTO STEFANO LODIGIANO	116	242	8	26	293	1.136
200	SANTO STEFANO TICINO	272	630	82	250	517	1.957
201	SAN VITTORE OLONA	398	809	10	33	1.245	4.767
202	SAN ZENONE AL LAMBRO	102	211	7	21	326	1.237
203	SECUGNAGO	102	208	4	12	281	1.091
204	SEDRIANO	456	944	27	86	1.573	5.975
205	SEGRATE	1.493	3.059	67	207	6.011	23.199
206	SENAGO	930	1.909	43	135	3.378	13.243
207	SENNA LODIGIANA	150	316	13	42	349	1.359
208	SEREGNO	1.941	3.972	79	248	6.928	27.389
209	SESTO SAN GIOVANNI	6.280	12.824	240	744	17.561	66.183
210	SETTALA	202	414	8	26	835	3.322
211	SETTIMO MILANESE	712	1.458	33	100	2.262	8.500
212	SEVESO	843	1.727	38	117	3.288	13.194
213	SOLARO	456	941	28	85	1.802	7.143
214	SOMAGLIA	158	323	6	19	531	2.042
215	SORDIO	86	179	7	21	278	1.084
216	SOVICO	343	703	16	49	1.248	4.828
217	SULBIATE	123	252	6	18	408	1.593
240	TAVAZZANO CON VILLAVESCO	211	436	12	38	661	2.530
218	TERRANOVA DEI PASSERINI	45	93	3	9	107	437
219	TREZZANO ROSA	86	174	2	6	280	1.046
220	TREZZANO SUL NAVIGLIO	911	1.917	70	235	3.478	13.598
221	TREZZO SULL'ADDA	794	1.799	182	575	1.669	6.457
222	TRIBIANO	27	56	2	6	203	791
223	TRIUGGIO	342	703	17	53	1.176	4.638
224	TRUCCAZZANO	204	428	16	52	633	2.441
225	TURANO LODIGIANO	77	158	3	10	227	939
226	TURBIGO	495	1.032	35	112	1.344	5.087
227	USMATE VELATE	354	729	18	57	1.103	4.233
228	VALERA FRATTA	46	97	5	15	146	580
249	VANZAGHELLO	240	486	6	18	864	3.280
229	VANZAGO	343	700	12	38	959	3.625
230	VAPRIO D'ADDA	500	1.143	122	387	954	3.710
231	VAREDO	598	1.222	24	74	2.349	9.138
232	VEDANO AL LAMBRO	351	709	7	21	1.325	5.054
233	VEDUGGIO CON COLZANO	202	419	12	39	743	3.022
234	VERANO BRIANZA	319	658	18	56	1.568	6.278
235	VERMEZZO	81	165	2	7	276	1.083
236	VERNATE	149	309	10	31	353	1.336
237	VIGNATE	311	634	12	36	944	3.637
248	VILLA CORTESE	253	515	9	27	1.041	4.093
238	VILLANOVA DEL SILLARO	54	114	6	18	175	706
239	VILLASANTA	606	1.243	30	91	2.005	7.692
241	VIMERCATE	1.392	2.850	59	184	4.286	16.342
242	VIMODRONE	835	1.717	38	123	2.729	10.328
243	VITTUONE	380	777	16	49	1.268	4.787
244	VIZZOLO PREDABISSI	77	157	3	9	333	1.280
245	ZELO BUON PERSICO	201	409	6	19	591	2.290
246	ZELO SURREGONE	22	45	1	3	69	265
247	ZIBIDO SAN GIACOMO	197	402	6	20	576	2.278
	<b>TOTALE PROVINCIA</b>	<b>259.241</b>	<b>536.972</b>	<b>16.381</b>	<b>51.252</b>	<b>704.021</b>	<b>2.694.881</b>

## la tipologia della famiglia

COMPOSTE DA						ALTRO TIPO DI FAMIGLIA		TOTALE		Codice dei Comuni
E FIGLI		UN GENITORE E FIGLI								
di cui con altre persone		TOTALE		di cui con altre persone						
Famiglie	Componenti	Famiglie	Componenti	Famiglie	Componenti	Famiglie	Componenti	Famiglie	Componenti	
17	80	38	105	5	19	108	139	531	1.544	190
79	384	163	463	40	151	618	779	2.375	6.447	191
342	1.702	688	2.080	194	725	1.392	1.706	10.051	31.885	192
25	123	39	110	4	14	111	140	519	1.522	193
80	393	166	451	21	83	422	511	2.071	6.049	194
501	2.478	730	2.180	222	862	1.479	1.872	9.823	30.090	195
46	238	56	155	11	41	161	228	898	2.715	196
61	301	113	310	21	86	237	312	1.081	3.107	197
107	541	374	1.018	52	207	950	1.204	3.957	11.369	198
20	104	47	130	6	29	219	316	675	1.824	199
62	277	70	188	10	42	183	223	1.042	2.998	200
69	331	190	526	31	124	465	540	2.298	6.642	201
20	101	36	103	11	40	110	143	574	1.694	202
32	161	46	132	7	25	121	153	550	1.584	203
117	557	247	696	56	217	524	636	2.800	8.251	204
339	1.679	778	2.281	217	823	1.478	1.843	9.760	30.382	205
272	1.386	473	1.454	145	594	754	939	5.535	17.545	206
34	172	48	134	12	45	220	273	767	2.082	207
449	2.255	1.110	3.185	201	815	2.333	2.884	12.312	37.430	208
849	4.084	2.668	7.460	641	2.429	7.751	9.154	34.260	95.621	209
64	329	107	326	37	143	178	258	1.322	4.320	210
173	828	255	749	67	257	620	760	3.849	11.467	211
281	1.473	524	1.527	125	510	861	1.031	5.516	17.479	212
138	705	279	841	59	247	355	435	2.892	9.360	213
56	267	63	205	9	48	201	272	953	2.842	214
38	190	28	85	11	43	56	81	448	1.429	215
96	490	166	475	36	135	422	517	2.179	6.523	216
42	215	78	219	13	53	175	208	784	2.272	217
70	345	63	186	17	62	215	301	1.150	3.453	240
15	73	15	52	3	14	49	73	216	655	218
14	69	43	110	8	29	111	140	520	1.470	219
270	1.346	407	1.227	117	448	683	926	5.479	17.668	220
197	945	358	1.029	82	342	772	998	3.593	10.283	221
19	102	23	67	7	26	59	105	312	1.019	222
104	528	221	650	54	219	350	470	2.089	6.461	223
42	219	76	222	19	79	258	354	1.171	3.445	224
37	183	36	113	5	19	105	163	445	1.373	225
127	627	182	502	39	153	473	563	2.494	7.184	226
87	440	192	554	48	188	350	423	1.999	5.939	227
17	85	10	32	3	14	62	92	264	801	228
13	60	130	354	11	40	358	385	1.592	4.505	249
44	203	139	363	24	86	358	441	1.799	5.129	229
127	587	173	489	40	164	561	727	2.188	6.069	230
152	779	340	1.009	70	298	540	627	3.827	11.996	231
74	360	172	473	27	107	374	470	2.222	6.706	232
89	453	88	270	25	106	216	274	1.249	3.985	233
112	562	208	622	47	183	331	414	2.426	7.972	234
23	109	37	116	10	38	117	138	511	1.502	235
26	125	55	143	6	21	157	191	714	1.979	236
73	347	104	307	24	99	285	382	1.644	4.960	237
67	326	120	342	25	97	275	319	1.689	5.269	248
22	111	27	83	9	30	61	109	317	1.012	238
130	646	326	874	35	134	707	857	3.644	10.666	239
245	1.238	701	1.907	115	438	1.580	1.897	7.959	22.996	241
167	824	362	1.037	91	357	780	969	4.706	14.051	242
49	253	176	457	23	88	450	511	2.274	6.532	243
27	130	34	98	10	38	77	97	521	1.632	244
40	189	94	289	26	109	249	330	1.135	3.318	245
5	26	12	35	5	20	47	61	150	406	246
41	210	63	173	14	54	227	290	1.063	3.143	247
<b>46.706</b>	<b>228.451</b>	<b>119.838</b>	<b>335.962</b>	<b>26.829</b>	<b>102.275</b>	<b>343.020</b>	<b>412.904</b>	<b>1.426.120</b>	<b>3.980.719</b>	

TAV. 15 - Abitazioni in complesso (occupate)

Codice dei Comuni	COMUNI	ABITAZIONI OCCUPATE								
		NUMERO	Superficie m <sup>2</sup>	STANZE				Numero medio di stanze per abitazione	OCCU	
				Adibite esclusivamente o promiscuamente ad abitazione	Cucine	Adibite esclusivamente ad altro uso	TOTALE		Famiglie	Componenti
001	ABBADIA CERRETO	90	8.586	317	75	1	393	4,4	92	297
002	ABBIATEGRASSO	9.316	682.036	25.100	6.335	222	31.657	3,4	9.524	26.375
003	AGRATE BRIANZA	3.203	278.682	9.539	2.646	90	12.275	3,8	3.285	10.005
004	AICURZIO	543	46.839	1.645	406	30	2.081	3,8	556	1.607
005	ALBAIRATE	978	79.495	3.007	690	44	3.741	3,8	983	2.821
006	ALBIATE	1.460	118.598	4.325	1.007	81	5.413	3,7	1.506	4.455
007	ARCONATE	1.393	125.570	4.517	1.081	77	5.675	4,1	1.453	4.394
008	ARCORE	4.700	396.379	14.021	3.171	91	17.283	3,7	4.789	14.336
009	ARESE	4.603	473.649	15.422	4.110	104	19.636	4,3	4.672	15.212
010	ARLUNO	2.964	235.409	8.514	1.794	84	10.392	3,5	3.129	8.537
011	ASSAGO	780	73.924	2.461	539	28	3.028	3,9	805	2.389
012	BAREGGIO	3.875	319.057	11.169	2.893	130	14.192	3,7	3.943	11.818
013	BARLASSINA	1.781	153.861	5.610	1.288	105	7.003	3,9	1.820	5.621
014	BASIANO	632	58.117	1.978	555	12	2.545	4,0	663	2.001
015	BASIGLIO	284	28.986	952	232	16	1.200	4,2	286	804
016	BELLINZAGO LOMBARDO	870	74.702	2.618	622	25	3.265	3,8	888	2.555
017	BELLUSCO	1.886	153.959	5.314	1.584	70	6.968	3,7	1.929	5.700
018	BERNAREGGIO	2.041	178.253	6.215	1.504	86	7.805	3,8	2.095	6.007
019	BERNATE TICINO	832	72.233	2.615	618	52	3.285	3,9	883	2.558
020	BERTONICO	389	32.800	1.219	387	28	1.634	4,2	403	1.139
021	BESANA IN BRIANZA	3.776	325.002	11.746	2.932	241	14.919	4,0	3.826	11.611
022	BESATE	537	44.456	1.587	488	53	2.128	4,0	562	1.493
023	BIASSONO	2.861	242.358	8.623	2.221	94	10.938	3,8	2.897	8.601
024	BINASCO	1.956	156.702	5.903	1.391	64	7.358	3,8	2.032	5.692
025	BOFFALORA D'ADDA	288	23.907	857	253	5	1.115	3,9	288	849
026	BOFFALORA SOPRA TICINO	1.287	110.427	4.088	819	70	4.977	3,9	1.333	3.834
027	BOLLATE	13.703	976.228	36.060	9.066	201	45.327	3,3	14.030	42.239
028	BORGHETTO LODIGIANO	1.181	96.729	3.647	885	37	4.569	3,9	1.236	3.420
029	BORGO SAN GIOVANNI	366	33.985	1.162	298	9	1.469	4,0	366	1.149
030	BOVISIO-MASCIAGO	3.548	298.997	10.715	2.586	180	13.481	3,8	3.612	11.068
031	BREMBIO	847	64.558	2.511	735	14	3.260	3,8	847	2.502
032	BRESSO	10.671	817.671	28.141	8.293	66	36.500	3,4	10.723	32.610
033	BRIOSCO	1.510	136.725	4.598	1.299	86	5.983	4,0	1.559	4.840
034	BRUGHERIO	9.082	747.895	26.292	7.030	225	33.547	3,7	9.272	28.686
035	BUBBIANO	222	20.004	705	176	8	889	4,0	236	657
036	BUCCINASCO	4.188	352.586	11.812	3.531	94	15.437	3,7	4.304	13.543
037	BURAGO DI MOLGORA	1.230	118.187	4.041	912	56	5.009	4,1	1.249	3.800
038	BUSCATE	1.380	123.889	4.433	1.098	97	5.628	4,1	1.445	4.167
039	BUSNAGO	1.024	86.972	3.053	795	55	3.903	3,8	1.029	3.134
040	BUSSERO	1.438	123.810	4.357	913	28	5.298	3,7	1.466	4.477
041	BUSTO GAROLFO	3.550	306.176	11.253	2.231	159	13.643	3,8	3.645	11.183
042	CALVIGNASCO	137	11.597	419	114	3	536	3,9	137	378
043	CAMAIRAGO	156	13.463	551	131	1	683	4,4	165	514
044	CAMBIAGO	1.124	91.089	3.159	859	50	4.068	3,6	1.124	3.266
045	CAMPARADA	361	31.707	1.107	237	24	1.368	3,8	365	1.096
046	CANEGRATE	3.477	295.964	10.792	2.711	91	13.594	3,9	3.697	11.318
047	CAPONAGO	951	77.727	2.778	693	22	3.493	3,7	978	2.905
048	CARATE BRIANZA	4.741	413.104	14.764	3.758	270	18.792	4,0	4.811	14.986
049	CARNATE	1.978	169.802	5.994	1.708	52	7.754	3,9	2.015	5.876
050	CARPIANO	399	35.672	1.316	310	6	1.632	4,1	432	1.276
051	CARUGATE	3.083	259.361	9.116	2.199	64	11.379	3,7	3.143	9.963
052	CASALETTO LODIGIANO	399	32.729	1.212	319	12	1.543	3,9	413	1.272
053	CASALMAIOCCO	413	38.343	1.321	332	26	1.679	4,1	415	1.258
054	CASALPUSTERLENGO	4.632	397.887	14.378	3.649	195	18.222	3,9	4.699	13.656
055	CASARILE	577	42.916	1.556	445	28	2.029	3,5	604	1.753
056	CASELLE LANDI	635	57.602	2.407	470	35	2.912	4,6	647	1.852
057	CASELLE LURANI	299	27.413	1.006	252	29	1.287	4,3	313	1.020
058	CASOREZZO	1.306	116.941	4.102	901	75	5.078	3,9	1.306	3.900
059	CASSANO D'ADDA	5.265	425.206	15.439	3.673	136	19.248	3,7	5.325	15.205
060	CASSINA DE'PECCHI	3.548	323.877	10.880	2.740	109	13.729	3,9	3.559	11.190
061	CASSINETTA DI LUGAGNANO	377	29.536	1.120	274	25	1.419	3,8	377	1.096
062	CASTANO PRIMO	3.184	272.477	9.885	2.545	147	12.577	4,0	3.364	9.357
063	CASTELNUOVO BOCCA D'ADDA	593	56.511	2.374	397	61	2.832	4,8	611	1.708

## e non occupate); altri tipi di alloggio

PANTI		ABITAZIONI NON OCCUPATE				TOTALE			ALTRI TIPI DI ALLOGGIO			Codice dei Comuni
Numero medio occupanti per abitazione	Numero medio occupanti per stanza	NUMERO	di cui con persone temporaneamente presenti	STANZE	Numero medio stanze per abitazione	NUMERO	STANZE	Numero medio stanze per abitazione	NUMERO	OCCUPANTI		
										Famiglie	Componenti	
3.3	0.8	26	—	99	3.8	116	492	4.2	—	—	—	001
2.8	0.8	543	5	1.602	3.0	9.859	33.259	3.4	14	15	83	002
3.1	0.8	396	2	1.450	3.7	3.599	13.725	3.8	1	1	8	003
3.0	0.8	40	—	140	3.5	583	2.221	3.8	—	—	—	004
2.9	0.8	65	—	246	3.8	1.043	3.987	3.8	3	3	3	005
3.1	0.8	67	—	212	3.2	1.527	5.625	3.7	—	—	—	006
3.2	0.8	67	—	260	3.9	1.460	5.935	4.1	—	—	—	007
3.1	0.8	386	11	1.413	3.7	5.086	18.696	3.7	1	1	3	008
3.3	0.8	290	11	1.125	3.9	4.893	20.761	4.2	2	2	2	009
2.9	0.8	120	1	416	3.5	3.084	10.808	3.5	1	2	4	010
3.1	0.8	102	—	328	3.2	882	3.356	3.8	—	—	—	011
3.0	0.8	230	2	792	3.4	4.105	14.984	3.7	1	1	3	012
3.2	0.8	110	1	432	3.9	1.891	7.435	3.9	—	—	—	013
3.2	0.8	43	1	174	4.0	675	2.719	4.0	1	1	2	014
2.8	0.7	414	—	1.775	4.3	698	2.975	4.3	—	—	—	015
2.9	0.8	78	—	316	4.1	948	3.581	3.8	—	—	—	016
3.0	0.8	98	4	359	3.7	1.984	7.327	3.7	—	—	—	017
2.9	0.8	184	—	655	3.6	2.225	8.460	3.8	1	1	1	018
3.1	0.8	99	—	350	3.5	931	3.635	3.9	—	—	—	019
2.9	0.7	84	—	331	3.9	473	1.965	4.2	—	—	—	020
3.1	0.8	369	3	1.636	4.4	4.145	16.555	4.0	5	5	10	021
2.8	0.7	31	—	134	4.3	568	2.262	4.0	1	1	1	022
3.0	0.8	182	—	700	3.8	3.043	11.638	3.8	4	6	11	023
2.9	0.8	119	—	383	3.2	2.075	7.741	3.7	1	2	3	024
2.9	0.8	32	—	117	3.7	320	1.232	3.9	—	—	—	025
3.0	0.8	117	—	385	3.3	1.404	5.362	3.8	1	1	5	026
3.1	0.9	917	11	2.547	2.8	14.620	47.874	3.3	2	3	6	027
2.9	0.8	137	1	559	4.1	1.318	5.128	3.9	1	1	3	028
3.1	0.8	49	—	204	4.2	415	1.673	4.0	—	—	—	029
3.1	0.8	275	5	903	3.3	3.823	14.384	3.8	—	—	—	030
3.0	0.8	88	2	337	3.8	935	3.597	3.8	—	—	—	031
3.1	0.9	477	4	1.360	2.9	11.148	37.860	3.4	2	2	4	032
3.2	0.8	237	—	899	3.8	1.747	6.882	3.9	—	—	—	033
3.2	0.9	501	2	1.701	3.4	9.583	35.248	3.7	1	1	1	034
3.0	0.7	38	—	121	3.2	260	1.010	3.9	—	—	—	035
3.2	0.9	587	—	2.317	3.9	4.775	17.754	3.7	24	25	71	036
3.1	0.8	80	2	306	3.8	1.310	5.315	4.1	—	—	—	037
3.0	0.8	104	1	441	4.2	1.484	6.069	4.1	2	3	8	038
3.1	0.8	89	1	353	4.0	1.113	4.256	3.8	1	1	2	039
3.1	0.8	112	1	394	3.5	1.550	5.692	3.7	—	—	—	040
3.2	0.8	179	3	682	3.8	3.729	14.325	3.8	1	1	1	041
2.8	0.7	42	—	149	3.5	179	685	3.8	—	—	—	042
3.3	0.8	44	—	207	4.7	200	890	4.5	—	—	—	043
2.9	0.8	135	1	433	3.2	1.259	4.501	3.6	1	1	4	044
3.0	0.8	40	—	196	4.9	401	1.564	3.9	—	—	—	045
3.3	0.8	148	14	490	3.3	3.625	14.084	3.9	1	1	3	046
3.1	0.8	105	—	385	3.7	1.056	3.878	3.7	—	—	—	047
3.2	0.8	312	6	1.109	3.6	5.053	19.901	3.9	—	—	—	048
3.0	0.8	217	33	733	3.4	2.195	8.487	3.9	—	—	—	049
3.2	0.8	79	—	247	3.1	478	1.879	3.9	—	—	—	050
3.2	0.9	123	3	431	3.5	3.206	11.810	3.7	2	2	7	051
3.2	0.8	33	1	100	3.0	432	1.643	3.8	—	—	—	052
3.0	0.8	66	—	247	3.7	479	1.926	4.0	—	—	—	053
2.9	0.8	414	4	1.465	3.5	5.046	19.687	3.9	—	—	—	054
3.0	0.9	55	—	156	2.8	632	2.185	3.5	—	—	—	055
2.9	0.6	108	—	472	4.4	743	3.384	4.6	1	1	1	056
3.4	0.8	7	—	17	2.4	306	1.304	4.3	—	—	—	057
3.0	0.8	49	2	179	3.7	1.355	5.257	3.9	1	1	3	058
2.9	0.8	448	10	1.498	3.3	5.713	20.746	3.6	1	2	9	059
3.2	0.8	288	—	920	3.2	3.836	14.649	3.8	—	—	—	060
2.9	0.8	42	—	271	6.5	419	1.690	4.0	—	—	—	061
2.9	0.8	141	8	500	3.5	3.325	13.077	3.9	2	3	4	062
2.9	0.6	172	—	751	4.4	765	3.583	4.7	—	—	—	063

## segue TAV. 15 — Abitazioni in complesso (occupate)

Codice dei Comuni	COMUNI	ABITAZIONI OCCUPATE								
		NUMERO	Superficie m <sup>2</sup>	STANZE				Numero medio di stanze per abitazione	OCCU	
				Adibite esclusivamente o promiscuamente ad abitazione	Cucine	Adibite esclusivamente ad altro uso	TOTALE		Famiglie	Componenti
064	CASTIGLIONE D'ADDA	1.439	117.471	4.782	1.059	53	5.894	4,1	1.488	4.364
065	CASTIRAGA VIDARDO	316	30.051	1.085	280	13	1.378	4,4	316	1.038
066	CAVACURTA	239	22.138	867	170	26	1.063	4,4	254	698
067	CAVENAGO D'ADDA	629	51.460	1.938	577	60	2.575	4,1	636	1.839
068	CAVENAGO DI BRIANZA	1.522	128.712	4.536	1.245	47	5.828	3,8	1.547	4.672
069	CERIANO LAGHETTO	1.561	135.241	4.862	1.206	62	6.130	3,9	1.587	4.857
070	CERNUSCO SUL NAVIGLIO	7.685	638.929	23.001	5.675	212	28.888	3,8	7.817	23.978
071	CERRO AL LAMBRO	557	49.311	1.856	400	22	2.278	4,1	558	1.850
072	CERRO MAGGIORE	4.516	367.422	12.882	3.286	148	16.316	3,6	4.755	13.870
073	CERVIGNANO D'ADDA	274	22.040	766	271	12	1.049	3,8	286	801
074	CESANO BOSCONI	7.534	565.296	19.601	5.913	81	25.595	3,4	7.617	24.331
075	CESANO MADERNO	9.643	768.966	27.951	7.667	382	36.000	3,7	10.084	31.649
076	CESATE	2.722	217.343	8.516	1.846	81	10.443	3,8	2.956	8.420
077	CINISELLO BALSAMO	25.813	1.837.819	65.587	18.621	253	84.461	3,3	26.409	80.495
078	CISLIANO	861	74.625	2.696	599	42	3.337	3,9	882	2.596
079	CODOGNO	5.072	442.535	16.318	4.179	186	20.683	4,1	5.127	14.617
080	COGLIATE	2.072	186.508	6.549	1.524	107	8.180	3,9	2.125	6.499
081	COLOGNO MONZESE	16.000	1.186.926	41.919	12.613	187	54.719	3,4	16.190	52.376
082	COLTURANO	312	24.910	905	240	25	1.170	3,8	312	951
083	COMAZZO	293	24.973	865	246	19	1.130	3,9	295	928
084	CONCOREZZO	3.953	335.411	12.016	2.793	165	14.974	3,8	3.978	12.304
085	CORBETTA	4.180	347.417	12.585	2.884	174	15.643	3,7	4.379	12.411
086	CORMANO	6.321	448.176	16.430	4.264	100	20.794	3,3	6.424	19.226
087	CORNAREDO	5.139	395.538	13.984	3.756	120	17.860	3,5	5.163	15.611
088	CORNATE D'ADDA	2.616	213.712	7.631	2.130	76	9.837	3,8	2.629	7.752
089	CORNEGLIANO LAUDENSE	470	42.545	1.509	432	17	1.958	4,2	470	1.501
090	CORNO GIOVINE	449	37.051	1.551	301	21	1.873	4,2	469	1.244
091	CORNOVECCHIO	88	7.857	285	87	—	372	4,2	88	264
092	CORREZZANA	387	39.357	1.286	358	27	1.671	4,3	403	1.297
093	CORSICO	13.847	961.388	34.173	10.113	122	44.408	3,2	14.022	42.387
094	CORTE PALASIO	355	30.621	1.166	231	23	1.420	4,0	369	1.102
095	CRESPIATICA	428	34.565	1.255	417	19	1.691	4,0	428	1.292
096	CUGGIONO	2.419	207.345	7.669	1.592	102	9.363	3,9	2.431	6.713
097	CUSAGO	592	52.165	1.701	527	53	2.281	3,9	592	1.730
098	CUSANO MILANINO	7.352	574.189	20.515	4.310	91	24.916	3,4	7.488	21.700
099	DAIRAGO	1.252	115.332	3.951	958	69	4.978	4,0	1.316	4.048
100	DESIO	10.714	864.162	30.858	8.063	376	39.297	3,7	10.780	32.927
101	DRESANO	653	63.439	2.377	464	41	2.882	4,4	654	2.145
102	FOMBIO	500	40.417	1.659	346	16	2.021	4,0	513	1.500
103	GAGGIANO	2.339	193.471	6.798	1.814	45	8.657	3,7	2.357	6.922
104	GALGAGNANO	90	7.990	314	84	4	402	4,5	94	330
105	GARBAGNATE MILANESE	7.114	570.833	20.486	5.337	190	26.013	3,7	7.262	23.353
106	GESSATE	1.306	108.494	3.784	946	55	4.785	3,7	1.371	3.868
107	GIUSSANO	6.077	527.881	18.753	4.589	436	23.778	3,9	6.183	19.988
108	GORGONZOLA	4.870	388.103	14.337	3.456	161	17.954	3,7	4.924	14.506
109	GRAFFIGNANA	814	67.087	2.470	670	29	3.169	3,9	814	2.351
110	GREZZAGO	414	36.596	1.280	337	19	1.636	4,0	423	1.294
111	GUARDAMIGLIO	827	72.505	2.858	657	36	3.551	4,3	834	2.589
112	GUDO VISCONTI	187	17.274	559	171	3	733	3,9	191	571
113	INVERUNO	2.497	225.607	8.135	1.856	130	10.121	4,1	2.587	7.530
114	INZAGO	2.657	220.626	7.877	1.976	117	9.970	3,8	2.699	8.060
115	LACCHIARELLA	2.127	155.296	5.904	1.562	66	7.532	3,5	2.233	6.003
116	LAINATE	5.917	485.834	17.412	4.598	128	22.138	3,7	6.084	18.784
117	LAZZATE	1.694	136.655	5.265	1.146	69	6.480	3,8	1.773	5.390
118	LEGNANO	17.276	1.424.302	50.227	11.554	410	62.191	3,6	17.545	49.121
119	LENTATE SUL SEVESO	4.255	363.946	12.947	3.133	349	16.429	3,9	4.395	13.183
120	LESMO	1.689	160.654	5.455	1.248	111	6.814	4,0	1.707	5.133
121	LIMBIATE	9.434	717.789	26.258	6.849	215	33.322	3,5	9.889	31.884
122	LISCATE	484	39.484	1.398	379	25	1.802	3,7	511	1.560
123	LISSONE	9.789	784.133	28.216	6.905	504	35.625	3,6	10.066	30.133
124	LIVRAGA	810	69.470	2.842	640	64	3.546	4,4	815	2.419
125	LOCATE DI TRIULZI	2.280	168.045	6.367	1.589	55	8.011	3,5	2.393	6.578
126	LODI	15.565	1.215.408	44.577	11.835	355	56.767	3,6	15.758	42.670

## e non occupate); altri tipi di alloggio

PANTI		ABITAZIONI NON OCCUPATE				TOTALE			ALTRI TIPI DI ALLOGGIO			Codice dei Comuni
Numero medio occupanti per abitazione	Numero medio occupanti per stanza	NUMERO	di cui con persone temporaneamente presenti	STANZE	Numero medio stanze per abitazione	NUMERO	STANZE	Numero medio stanze per abitazione	NUMERO	OCCUPANTI		
										Famiglie	Componenti	
3,0	0,7	177	—	550	3,1	1.616	6.444	4,0	—	—	—	064
3,3	0,8	37	—	142	3,8	353	1.520	4,3	—	—	—	065
2,9	0,7	32	—	137	4,3	271	1.200	4,4	1	2	4	066
2,9	0,7	35	—	137	3,9	664	2.712	4,1	—	—	—	067
3,1	0,8	141	—	461	3,3	1.663	6.289	3,8	2	2	9	068
3,1	0,8	70	—	253	3,6	1.631	6.383	3,9	2	3	4	069
3,1	0,8	365	—	1.229	3,4	8.050	30.117	3,7	15	15	16	070
3,3	0,8	123	—	583	4,7	680	2.861	4,2	—	—	—	071
3,1	0,9	182	7	626	3,4	4.698	16.942	3,6	9	9	19	072
2,9	0,8	25	—	85	3,4	299	1.134	3,8	—	—	—	073
3,2	1,0	319	1	992	3,1	7.853	26.587	3,4	5	5	6	074
3,3	0,9	361	4	1.237	3,4	10.004	37.237	3,7	8	8	20	075
3,1	0,8	89	5	282	3,2	2.811	10.725	3,8	1	1	4	076
3,1	1,0	1.590	—	4.245	2,7	27.403	88.706	3,2	5	7	16	077
3,0	0,8	57	—	226	4,0	918	3.563	3,9	—	—	—	078
2,9	0,7	375	6	1.381	3,7	5.447	22.064	4,1	—	—	—	079
3,1	0,8	327	11	1.118	3,4	2.399	9.298	3,9	—	—	—	080
3,3	1,0	1.098	60	3.319	3,0	17.098	58.038	3,4	4	4	10	081
3,0	0,8	68	1	220	3,2	380	1.390	3,7	2	3	12	082
3,2	0,8	65	—	229	3,5	358	1.359	3,8	—	—	—	083
3,1	0,8	206	3	727	3,5	4.159	15.701	3,8	—	—	—	084
3,0	0,8	391	—	1.315	3,4	4.571	16.958	3,7	—	—	—	085
3,0	0,9	275	—	777	2,8	6.596	21.571	3,3	—	—	—	086
3,0	0,9	333	1	999	3,0	5.472	18.859	3,4	—	—	—	087
3,0	0,8	221	—	847	3,8	2.837	10.684	3,8	—	—	—	088
3,2	0,8	36	6	165	4,6	506	2.123	4,2	—	—	—	089
2,8	0,7	57	—	250	4,4	506	2.123	4,2	—	—	—	090
3,0	0,7	4	—	20	5,0	92	392	4,3	—	—	—	091
3,4	0,8	49	—	225	4,6	436	1.896	4,3	—	—	—	092
3,1	1,0	561	3	1.535	2,7	14.408	45.943	3,2	3	3	7	093
3,1	0,8	34	1	118	3,5	389	1.538	4,0	—	—	—	094
3,0	0,8	29	—	119	4,1	457	1.810	4,0	—	—	—	095
2,8	0,7	257	—	1.019	4,0	2.676	10.382	3,9	—	—	—	096
2,9	0,8	20	—	58	2,9	612	2.339	3,8	—	—	—	097
3,0	0,9	373	3	917	2,5	7.725	25.833	3,3	1	1	4	098
3,2	0,8	48	—	194	4,0	1.300	5.172	4,0	—	—	—	099
3,1	0,8	413	12	1.383	3,3	11.127	40.680	3,7	—	—	—	100
3,3	0,8	28	—	107	3,8	681	2.989	4,4	—	—	—	101
3,0	0,7	76	—	265	3,5	576	2.286	4,0	—	—	—	102
3,0	0,8	293	1	891	3,0	2.632	9.548	3,6	—	—	—	103
3,7	0,8	13	—	53	4,1	103	455	4,4	—	—	—	104
3,3	0,9	447	12	1.665	3,7	7.561	27.678	3,7	2	2	3	105
3,0	0,8	88	4	364	4,1	1.394	5.149	3,7	—	—	—	106
3,3	0,9	432	13	1.540	3,6	6.509	25.318	3,9	1	1	2	107
3,0	0,8	268	3	868	3,2	5.138	18.822	3,7	1	1	4	108
2,9	0,7	117	1	416	3,6	931	3.585	3,9	—	—	—	109
3,1	0,8	12	—	39	3,3	426	1.675	3,9	—	—	—	110
3,1	0,7	116	—	450	3,9	943	4.001	4,2	1	1	3	111
3,1	0,8	35	—	167	4,8	222	900	4,1	1	1	5	112
3,0	0,8	206	1	879	4,3	2.703	11.000	4,1	2	2	3	113
3,0	0,8	265	3	936	3,5	2.922	10.906	3,7	—	—	—	114
2,8	0,8	98	—	335	3,4	2.225	7.867	3,5	—	—	—	115
3,2	0,9	257	2	923	3,6	6.174	23.061	3,7	1	1	2	116
3,2	0,8	105	1	360	3,4	1.799	6.840	3,8	3	3	5	117
2,8	0,8	1.707	27	5.078	3,0	18.983	67.269	3,5	16	16	20	118
3,1	0,8	376	2	1.281	3,4	4.631	17.710	3,8	—	—	—	119
3,0	0,8	230	—	903	3,9	1.919	7.717	4,0	—	—	—	120
3,4	1,0	445	8	1.498	3,4	9.879	34.820	3,5	7	7	30	121
3,2	0,9	37	3	144	3,9	521	1.946	3,7	—	—	—	122
3,1	0,9	668	3	2.390	3,6	10.457	38.015	3,6	6	8	17	123
3,0	0,7	151	1	545	3,6	961	4.091	4,3	—	—	—	124
2,9	0,8	163	—	555	3,4	2.443	8.566	3,5	—	—	—	125
2,7	0,8	962	8	3.017	3,1	16.527	59.784	3,6	3	4	11	126

## segue TAV. 15 — Abitazioni in complesso (occupate)

Codice dei Comuni	COMUNI	ABITAZIONI OCCUPATE								
		NUMERO	Superficie m <sup>2</sup>	STANZE				Numero medio di stanze per abitazione	OCCU	
				Adibite esclusivamente o promiscuamente ad abitazione	Cucine	Adibite esclusivamente ad altro uso	TOTALE		Famiglie	Componenti
127	LODI VECCHIO	1.915	144.300	5.439	1.279	49	6.767	3,5	1.947	5.722
128	MACCASTORNA	39	3.709	141	34	5	180	4,6	40	102
129	MACHERIO	2.056	174.268	6.119	1.466	102	7.687	3,7	2.089	6.571
130	MAGENTA	8.026	637.837	23.473	5.305	238	29.016	3,6	8.120	23.664
131	MAGNAGO	2.177	197.722	7.176	1.708	146	9.030	4,1	2.281	6.866
132	MAIRAGO	314	27.829	1.062	266	18	1.346	4,3	322	1.044
133	MALEO	1.157	100.327	4.045	888	86	5.019	4,3	1.174	3.353
134	MARCALLO CON CASONE	1.589	146.094	5.132	1.222	75	6.429	4,0	1.643	4.884
135	MARUDO	269	22.624	916	193	7	1.116	4,1	269	791
136	MASATE	547	47.816	1.706	492	18	2.216	4,1	571	1.637
137	MASSALENGO	836	72.759	2.639	805	40	3.484	4,2	852	2.673
138	MEDA	6.239	573.539	20.082	4.779	313	25.174	4,0	6.278	20.373
139	MEDIGLIA	1.891	152.495	5.247	1.500	86	6.833	3,6	1.937	6.166
140	MELEGNANO	6.435	470.533	16.872	4.476	134	21.482	3,3	6.670	18.123
141	MELETI	173	16.681	676	131	7	814	4,7	177	497
142	MELZO	6.131	458.684	16.856	3.799	105	20.760	3,4	6.338	17.886
143	MERLINO	231	22.302	744	220	11	975	4,2	241	759
144	MESERO	901	77.162	2.912	537	27	3.476	3,9	902	2.722
145	MEZZAGO	924	73.663	2.571	712	12	3.295	3,6	929	2.716
146	MILANO	613.400	45.017.005	1.637.939	396.264	12.491	2.046.694	3,3	625.014	1.580.621
147	MISINTO	1.058	96.475	3.510	795	92	4.397	4,2	1.112	3.422
148	MONTANASO LOMBARDO	444	45.495	1.588	380	20	1.988	4,5	453	1.461
149	MONZA	41.746	3.511.653	119.335	31.500	725	151.560	3,6	42.249	121.858
150	MORIMONDO	302	27.143	904	287	16	1.207	4,0	307	1.005
151	MOTTA VISCONTI	1.859	156.150	5.653	1.235	99	6.987	3,8	1.933	5.225
152	MUGGIO'	5.890	477.314	16.692	4.703	121	21.516	3,7	5.997	18.757
153	MULAZZANO	1.049	80.928	3.020	833	46	3.899	3,7	1.061	3.152
154	NERVIANO	5.036	422.070	15.326	3.917	248	19.491	3,9	5.135	15.468
155	NOSATE	221	19.564	611	193	8	812	3,7	234	633
156	NOVA MILANESE	6.013	462.098	17.137	4.290	138	21.565	3,6	6.143	19.696
157	NOVATE MILANESE	6.920	520.502	19.225	4.783	112	24.120	3,5	7.023	20.406
158	NOVIGLIO	394	34.639	1.176	269	8	1.453	3,7	399	1.324
159	OPERA	3.750	347.667	11.610	3.223	72	14.905	4,0	3.821	11.478
160	ORIO LITTA	596	49.977	1.940	454	14	2.408	4,0	638	1.737
161	ORNAGO	743	59.293	2.126	600	61	2.787	3,8	778	2.265
162	OSPEDALETTO LODIGIANO	504	42.460	1.743	314	22	2.079	4,1	509	1.426
163	OSSAGO LODIGIANO	340	27.861	1.092	266	10	1.368	4,0	346	1.010
164	OSSONA	1.064	94.702	3.388	736	60	4.184	3,9	1.108	3.322
165	OZZERO	408	34.558	1.144	351	26	1.521	3,7	412	1.280
166	PADERNO DUGNANO	12.571	933.774	34.482	8.575	239	43.296	3,4	12.850	38.946
167	PANTIGLIATE	1.302	109.217	3.649	1.068	33	4.750	3,6	1.373	4.157
168	PARABIAGO	7.223	605.934	21.607	5.172	303	27.082	3,7	7.405	21.606
169	PAULLO	2.529	210.423	7.498	2.013	64	9.575	3,8	2.579	7.834
170	PERO	3.418	244.384	8.795	2.635	50	11.480	3,4	3.486	10.757
171	PESCHIERA BORROMEO	4.328	364.694	12.549	3.378	99	16.026	3,7	4.424	13.315
172	PESSANO CON BORNAGO	1.479	120.512	4.292	1.076	95	5.463	3,7	1.493	4.586
173	PIEVE EMANUELE	2.599	218.586	8.850	2.494	72	11.416	4,4	2.645	8.730
174	PIEVE FISSIRAGA	229	23.033	831	212	29	1.072	4,7	240	808
175	PIOLTELLO	9.389	668.129	24.034	6.892	123	31.049	3,3	9.513	30.055
176	POGLIANO MILANESE	2.059	174.062	6.160	1.647	65	7.872	3,8	2.144	6.699
177	POZZO D'ADDA	768	68.516	2.424	532	50	3.006	3,9	788	2.321
178	POZZUOLO MARTESANA	1.855	147.712	5.301	1.409	80	6.790	3,7	1.871	5.514
179	PREGNANA MILANESE	1.727	142.218	4.980	1.269	47	6.296	3,6	1.821	5.424
180	RENATE	1.035	92.821	3.415	858	46	4.319	4,2	1.046	3.276
181	RESCALDINA	3.688	312.780	11.058	2.602	138	13.798	3,7	3.822	11.467
182	RHO	16.596	1.287.618	45.683	12.386	399	58.468	3,5	17.044	50.359
183	ROBECCHETTO CON INDUNO	1.179	114.225	3.995	927	99	5.021	4,3	1.245	3.716
184	ROBECCO SUL NAVIGLIO	1.531	123.325	4.449	1.049	50	5.548	3,6	1.554	4.562
185	RODANO	724	72.547	2.497	572	31	3.100	4,3	729	2.391
186	RONCELLO	498	42.663	1.428	466	19	1.913	3,8	520	1.468
187	RONCO BRIANTINO	609	50.453	1.829	443	32	2.304	3,8	617	1.814
188	ROSATE	1.106	88.898	3.331	801	70	4.202	3,8	1.125	3.224
189	ROZZANO	11.112	815.730	29.845	9.852	95	39.792	3,6	11.285	38.209



## e non occupate); altri tipi di alloggio

PANTI		ABITAZIONI NON OCCUPATE				TOTALE			ALTRI TIPI DI ALLOGGIO			Codice dei Comuni
Numero medio occupanti per abitazione	Numero medio occupanti per stanza	NUMERO	di cui con persone temporaneamente presenti	STANZE	Numero medio stanze per abitazione	NUMERO	STANZE	Numero medio stanze per abitazione	NUMERO	OCCUPANTI		
										Famiglie	Componenti	
3.0	0.9	160	18	550	3.4	2.075	7.317	3.5	1	1	1	127
2.6	0.6	23	—	101	4.4	62	281	4.5	—	—	—	128
3.2	0.9	143	1	488	3.4	2.199	8.175	3.7	—	—	—	129
2.9	0.8	697	67	1.984	2.8	8.723	31.000	3.6	1	1	2	130
3.2	0.8	87	5	323	3.7	2.264	9.353	4.1	2	2	7	131
3.3	0.8	6	—	25	4.2	320	1.371	4.3	—	—	—	132
2.9	0.7	84	1	320	3.8	1.241	5.339	4.3	—	—	—	133
3.1	0.8	74	1	327	4.4	1.663	6.756	4.1	1	1	1	134
2.9	0.7	—	—	—	—	269	1.116	4.1	—	—	—	135
3.0	0.7	61	1	229	3.8	608	2.445	4.0	—	—	—	136
3.2	0.8	77	—	295	3.8	913	3.779	4.1	1	1	3	137
3.3	0.8	439	7	1.725	3.9	6.678	26.899	4.0	8	8	31	138
3.3	0.9	150	—	504	3.4	2.041	7.337	3.6	1	1	1	139
2.8	0.8	352	10	1.016	2.9	6.787	22.498	3.3	2	3	3	140
2.9	0.6	60	—	243	4.1	233	1.057	4.5	—	—	—	141
2.9	0.9	233	—	625	2.7	6.364	21.385	3.4	—	—	—	142
3.3	0.8	51	—	165	3.2	282	1.140	4.0	—	—	—	143
3.0	0.8	62	—	230	3.7	963	3.706	3.8	—	—	—	144
2.9	0.8	54	—	230	4.3	978	3.525	3.6	—	—	—	145
2.6	0.8	45.050	376	119.837	2.7	658.450	2.166.531	3.3	12	12	19	146
3.2	0.8	70	1	299	4.3	1.128	4.696	4.2	—	—	—	147
3.3	0.7	63	—	258	4.1	507	2.246	4.4	—	—	—	148
2.9	0.8	2.842	20	9.043	3.2	44.588	160.603	3.6	21	21	43	149
3.3	0.8	115	—	426	3.7	417	1.633	3.9	—	—	—	150
2.8	0.8	130	3	452	3.5	1.989	7.439	3.7	3	3	6	151
3.2	0.9	255	9	900	3.5	6.145	22.416	3.6	8	8	28	152
3.0	0.8	101	—	270	2.7	1.150	4.169	3.6	3	3	8	153
3.1	0.8	327	7	1.100	3.4	5.363	20.591	3.8	3	3	8	154
2.9	0.8	5	—	25	5.0	226	837	3.7	—	—	—	155
3.3	0.9	347	—	1.141	3.3	6.360	22.706	3.6	—	—	—	156
2.9	0.8	399	8	1.287	3.2	7.319	25.407	3.5	—	—	—	157
3.4	0.9	100	2	309	3.1	494	1.762	3.6	—	—	—	158
3.1	0.8	314	—	1.100	3.5	4.064	16.005	3.9	1	1	1	159
2.9	0.7	53	—	200	3.8	649	2.608	4.0	—	—	—	160
3.0	0.8	53	—	195	3.7	796	2.982	3.7	2	2	7	161
2.8	0.7	109	—	370	3.4	613	2.449	4.0	—	—	—	162
3.0	0.7	102	—	446	4.4	442	1.814	4.1	—	—	—	163
3.1	0.8	47	1	165	3.5	1.111	4.349	3.9	—	—	—	164
3.1	0.9	39	—	153	3.9	447	1.674	3.7	—	—	—	165
3.1	0.9	506	9	1.711	3.4	13.077	45.007	3.4	16	18	37	166
3.2	0.9	100	6	311	3.1	1.402	5.061	3.6	—	—	—	167
3.0	0.8	496	14	1.643	3.3	7.719	28.725	3.7	2	2	2	168
3.1	0.8	171	1	618	3.6	2.700	10.193	3.8	1	1	3	169
3.1	0.9	184	1	522	2.8	3.602	12.002	3.3	5	6	10	170
3.1	0.8	448	2	1.480	3.3	4.776	17.506	3.7	1	2	4	171
3.1	0.9	108	—	382	3.5	1.587	5.845	3.7	2	2	4	172
3.4	0.8	937	370	2.912	3.1	3.536	14.328	4.1	19	20	30	173
3.5	0.8	16	—	75	4.7	245	1.147	4.7	—	—	—	174
3.2	1.0	525	1	1.656	3.2	9.914	32.705	3.3	2	3	5	175
3.3	0.9	114	—	378	3.3	2.173	8.250	3.8	3	4	10	176
3.0	0.8	50	1	222	4.4	818	3.228	3.9	—	—	—	177
3.0	0.8	108	—	349	3.2	1.963	7.139	3.6	3	3	9	178
3.1	0.9	59	—	199	3.4	1.786	6.495	3.6	2	4	6	179
3.2	0.8	93	2	372	4.0	1.128	4.691	4.2	—	—	—	180
3.1	0.8	257	1	850	3.3	3.945	14.648	3.7	—	—	—	181
3.0	0.9	1.067	—	3.468	3.3	17.663	61.936	3.5	10	10	13	182
3.2	0.8	72	2	261	3.6	1.251	5.282	4.2	—	—	—	183
3.0	0.8	118	—	467	4.0	1.649	6.015	3.6	1	1	1	184
3.3	0.8	52	—	140	2.7	776	3.240	4.2	—	—	—	185
2.9	0.8	38	—	142	3.7	536	2.055	3.8	1	1	4	186
3.0	0.8	63	—	219	3.5	672	2.523	3.8	—	—	—	187
2.9	0.8	110	1	372	3.4	1.216	4.574	3.8	1	1	15	188
3.4	1.0	397	1	1.138	2.9	11.509	40.930	3.6	2	2	5	189

## segue TAV. 15 — Abitazioni in complesso (occupate)

Codice dei Comuni	COMUNI	ABITAZIONI OCCUPATE								
		NUMERO	Superficie m <sup>2</sup>	STANZE				Numero medio di stanze per abitazione	OCCU	
				Adibite esclusivamente o promiscuamente ad abitazione	Cucine	Adibite esclusivamente ad altro uso	TOTALE		Famiglie	Componenti
190	SALERANO SUL LAMBRO	515	44.367	1.548	409	18	1.975	3,8	531	1.544
191	SAN COLOMBANO AL LAMBRO	2.299	192.340	7.365	1.421	144	8.930	3,9	2.375	6.447
192	SAN DONATO MILANESE	9.866	873.951	29.824	8.608	131	38.563	3,9	10.037	31.859
193	SAN FIORANO	509	46.737	1.723	475	31	2.229	4,4	519	1.522
194	SAN GIORGIO SU LEGNANO	2.003	167.222	5.750	1.608	89	7.447	3,7	2.071	6.049
195	SAN GIULIANO MILANESE	9.725	725.785	25.568	7.227	170	32.965	3,4	9.818	30.083
196	SAN MARTINO IN STRADA	887	71.807	2.679	758	37	3.474	3,9	896	2.713
197	SAN ROCCO AL PORTO	1.077	93.306	3.666	827	47	4.540	4,2	1.081	3.107
198	SANT'ANGELO LODIGIANO	3.919	324.522	12.158	3.047	125	15.330	3,9	3.957	11.369
199	SANTO STEFANO LODIGIANO	635	55.265	2.127	630	47	2.804	4,4	675	1.824
200	SANTO STEFANO TICINO	984	81.151	2.872	724	25	3.621	3,7	1.040	2.993
201	SAN VITTORE OLONA	2.239	188.937	6.619	1.623	95	8.337	3,7	2.296	6.638
202	SAN ZENONE AL LAMBRO	569	47.740	1.655	461	21	2.137	3,8	574	1.694
203	SECUGNAGO	546	45.108	1.675	429	42	2.146	3,9	548	1.582
204	SEDRIANO	2.749	219.030	7.812	2.108	98	10.018	3,6	2.798	8.249
205	SEGRATE	9.550	927.396	30.128	7.486	225	37.839	4,0	9.749	30.357
206	SENAGO	5.471	407.000	14.954	3.862	124	18.940	3,5	5.535	17.545
207	SENNA LODIGIANA	746	61.243	2.435	579	66	3.080	4,1	767	2.082
208	SEREGNO	12.139	1.005.735	36.180	8.740	604	45.524	3,8	12.296	37.403
209	SESTO SAN GIOVANNI	33.058	2.340.388	82.842	23.167	536	106.545	3,2	34.190	95.461
210	SETTALA	1.267	111.018	3.845	1.107	54	5.006	4,0	1.321	4.315
211	SETTIMO MILANESE	3.816	303.618	10.633	3.158	82	13.873	3,6	3.849	11.467
212	SEVESO	5.426	464.184	16.968	4.026	269	21.263	3,9	5.515	17.478
213	SOLARO	2.827	236.425	8.364	1.988	64	10.416	3,7	2.891	9.359
214	SOMAGLIA	931	80.369	3.134	653	28	3.815	4,1	952	2.841
215	SORDIO	448	37.204	1.282	434	6	1.722	3,8	448	1.429
216	SOVICO	2.142	180.601	6.520	1.564	118	8.202	3,8	2.179	6.523
217	SULBIATE	777	62.545	2.228	575	36	2.839	3,7	784	2.272
240	TAVAZZANO CON VILLAVESCO	1.124	88.408	3.241	988	25	4.254	3,8	1.144	3.443
218	TERRANOVA DEI PASSERINI	203	18.033	695	178	6	879	4,3	216	655
219	TREZZANO ROSA	503	44.302	1.494	452	23	1.969	3,9	520	1.470
220	TREZZANO SUL NAVIGLIO	5.417	489.629	16.300	4.242	257	20.799	3,8	5.479	17.668
221	TREZZO SULL'ADDA	3.507	292.473	10.387	2.635	147	13.169	3,8	3.588	10.272
222	TRIBIANO	309	26.787	810	245	9	1.064	3,4	312	1.019
223	TRIUGGIO	2.055	175.742	6.310	1.638	122	8.070	3,9	2.086	6.456
224	TRUCCAZZANO	1.152	90.779	3.257	871	33	4.161	3,6	1.171	3.445
225	TURANO LODIGIANO	441	37.060	1.391	375	10	1.776	4,0	445	1.373
226	TURBIGO	2.413	223.196	7.888	1.790	146	9.824	4,1	2.488	7.174
227	USMATE VELATE	1.930	167.068	5.963	1.523	55	7.541	3,9	1.999	5.939
228	VALERA FRATTA	264	22.404	863	254	32	1.149	4,4	264	801
249	VANZAGHELLO	1.587	139.938	5.068	1.089	118	6.275	4,0	1.592	4.505
229	VANZAGO	1.731	138.511	4.947	1.325	66	6.338	3,7	1.797	5.121
230	VAPRIO D'ADDA	2.144	175.392	6.311	1.639	92	8.042	3,8	2.182	6.054
231	VAREDO	3.696	315.509	11.241	2.800	146	14.187	3,8	3.826	11.995
232	VEDANO AL LAMBRO	2.181	206.523	6.836	1.827	51	8.714	4,0	2.222	6.706
233	VEDUGGIO CON COLZANO	1.231	105.316	3.772	1.009	51	4.832	3,9	1.249	3.985
234	VERANO BRIANZA	2.382	210.252	7.353	1.939	90	9.382	3,9	2.426	7.972
235	VERMEZZO	506	45.940	1.647	302	26	1.975	3,9	511	1.502
236	VERNATE	690	56.176	2.079	448	28	2.555	3,7	713	1.978
237	VIGNATE	1.600	116.016	4.375	993	27	5.395	3,4	1.643	4.959
248	VILLA CORTESE	1.632	145.486	5.078	1.172	54	6.304	3,9	1.686	5.265
238	VILLANOVA DEL SILLARO	304	26.664	1.010	295	14	1.319	4,3	316	1.009
239	VILLASANTA	3.571	296.954	10.269	2.672	81	13.022	3,6	3.644	10.666
241	VIMERCATE	7.729	662.381	23.405	5.694	221	29.320	3,8	7.957	22.991
242	VIMODRONE	4.667	339.282	12.254	3.494	66	15.814	3,4	4.704	14.037
243	VITTUONE	2.196	175.257	6.262	1.613	69	7.944	3,6	2.272	6.517
244	VIZZOLO PREDABISSI	520	46.596	1.629	406	11	2.046	3,9	520	1.631
245	ZELO BUON PERSICO	1.115	85.435	3.233	793	23	4.049	3,6	1.115	3.287
246	ZELO SURRIGONE	149	12.384	439	123	9	571	3,8	150	406
247	ZIBIDO SAN GIACOMO	1.010	82.755	2.876	779	50	3.705	3,7	1.063	3.143
	<b>TOTALE PROVINCIA</b>	<b>1.396.407</b>	<b>108.313.963</b>	<b>3.895.606</b>	<b>980.010</b>	<b>35.571</b>	<b>4.911.187</b>	<b>3,5</b>	<b>1.424.969</b>	<b>3.978.216</b>

## e non occupate); altri tipi di alloggio

PANTI		ABITAZIONI NON OCCUPATE				TOTALE			ALTRI TIPI DI ALLOGGIO			Codice dei Comuni
Numero medio occupanti per abitazione	Numero medio occupanti per stanza	NUMERO	di cui con persone temporaneamente presenti	STANZE	Numero medio stanze per abitazione	NUMERO	STANZE	Numero medio stanze per abitazione	NUMERO	OCCUPANTI		
										Famiglie	Componenti	
3,0	0,8	53	—	199	3,8	568	2.174	3,8	—	—	—	190
2,8	0,7	530	—	1.837	3,5	2.829	10.767	3,8	—	—	—	191
3,2	0,8	966	5	3.391	3,5	10.832	41.954	3,9	13	14	26	192
3,0	0,7	106	—	434	4,1	615	2.663	4,3	—	—	—	193
3,0	0,8	133	—	457	3,4	2.136	7.904	3,7	—	—	—	194
3,1	0,9	501	—	1.453	2,9	10.226	34.418	3,4	2	2	2	195
3,1	0,8	55	—	200	3,6	942	3.674	3,9	2	2	2	196
2,9	0,7	179	—	497	2,8	1.256	5.037	4,0	—	—	—	197
2,9	0,7	247	2	860	3,5	4.166	16.190	3,9	—	—	—	198
2,9	0,7	128	—	564	4,4	763	3.368	4,4	—	—	—	199
3,0	0,8	100	—	351	3,5	1.084	3.972	3,7	1	1	1	200
3,0	0,8	167	1	553	3,3	2.406	8.890	3,7	2	2	4	201
3,0	0,8	56	—	209	3,7	625	2.346	3,8	—	—	—	202
2,9	0,8	32	—	97	3,0	578	2.243	3,9	2	2	2	203
3,0	0,8	134	4	459	3,4	2.883	10.477	3,6	2	2	2	204
3,2	0,8	760	19	2.529	3,3	10.310	40.368	3,9	11	11	25	205
3,2	0,9	241	3	860	3,6	5.712	19.800	3,5	—	—	—	206
2,8	0,7	168	2	567	3,4	914	3.647	4,0	—	—	—	207
3,1	0,8	708	8	2.385	3,4	12.847	47.909	3,7	7	7	16	208
2,9	0,9	1.645	42	4.198	2,6	34.703	110.743	3,2	67	70	160	209
3,4	0,9	78	4	305	3,9	1.345	5.311	3,9	1	1	5	210
3,0	0,8	166	7	576	3,5	3.982	14.449	3,6	—	—	—	211
3,2	0,8	323	5	1.207	3,7	5.749	22.470	3,9	—	—	—	212
3,3	0,9	98	2	336	3,4	2.925	10.752	3,7	1	1	1	213
3,1	0,8	155	2	641	4,1	1.086	4.456	4,1	1	1	1	214
3,2	0,8	32	11	122	3,8	480	1.844	3,8	—	—	—	215
3,0	0,8	138	2	478	3,5	2.280	8.680	3,8	—	—	—	216
2,9	0,8	89	1	311	3,5	866	3.150	3,6	—	—	—	217
3,1	0,8	115	2	425	3,7	1.239	4.679	3,8	6	6	10	240
3,2	0,8	59	—	225	3,8	262	1.104	4,2	—	—	—	218
2,9	0,8	40	—	151	3,8	543	2.120	3,9	—	—	—	219
3,3	0,9	329	—	967	2,9	5.746	21.766	3,8	—	—	—	220
2,9	0,8	365	5	1.363	3,7	3.872	14.532	3,8	3	3	7	221
3,3	1,0	25	—	137	5,5	334	1.201	3,6	—	—	—	222
3,1	0,8	176	3	650	3,7	2.231	8.720	3,9	3	3	5	223
3,0	0,8	167	—	574	3,4	1.319	4.735	3,6	—	—	—	224
3,1	0,8	28	—	129	4,6	469	1.905	4,1	—	—	—	225
3,0	0,7	152	4	593	3,9	2.565	10.417	4,1	3	3	7	226
3,1	0,8	188	1	701	3,7	2.118	8.242	3,9	—	—	—	227
3,0	0,7	39	—	148	3,8	303	1.297	4,3	—	—	—	228
2,8	0,7	177	—	663	3,7	1.764	6.938	3,9	—	—	—	249
3,0	0,8	163	—	462	2,8	1.894	6.800	3,6	2	2	8	229
2,8	0,8	212	—	749	3,5	2.356	8.791	3,7	4	5	12	230
3,2	0,9	159	—	563	3,5	3.855	14.750	3,8	1	1	1	231
3,1	0,8	240	—	621	2,6	2.421	9.335	3,9	—	—	—	232
3,2	0,8	91	1	310	3,4	1.322	5.142	3,9	—	—	—	233
3,3	0,9	145	4	548	3,8	2.527	9.930	3,9	—	—	—	234
3,0	0,8	61	—	211	3,5	567	2.186	3,9	—	—	—	235
2,9	0,8	185	2	506	2,7	875	3.061	3,5	1	1	1	236
3,1	0,9	152	2	374	2,5	1.752	5.769	3,3	1	1	1	237
3,2	0,8	53	—	198	3,7	1.685	6.502	3,9	2	3	4	248
3,3	0,8	23	—	110	4,8	327	1.429	4,4	1	1	3	238
3,0	0,8	190	7	597	3,1	3.761	13.619	3,6	—	—	—	239
3,0	0,8	696	—	2.322	3,3	8.425	31.642	3,8	2	2	5	241
3,0	0,9	267	7	745	2,8	4.934	16.559	3,4	2	2	14	242
3,0	0,8	143	10	445	3,1	2.339	8.389	3,6	1	1	14	243
3,1	0,8	56	1	234	4,2	576	2.280	4,0	1	1	1	244
2,9	0,8	50	—	191	3,8	1.165	4.240	3,6	20	20	31	245
2,7	0,7	11	—	43	3,9	160	614	3,8	—	—	—	246
3,1	0,9	87	—	313	3,6	1.097	4.018	3,7	—	—	—	247
<b>2,8</b>	<b>0,8</b>	<b>99.923</b>	<b>1.492</b>	<b>303.286</b>	<b>3,0</b>	<b>1.496.330</b>	<b>5.214.473</b>	<b>3,5</b>	<b>488</b>	<b>522</b>	<b>1.200</b>	

## TAV. 16 - Abitazioni occupate

Codice dei Comuni	COMUNI	PROPRIETÀ							ABITAZIONI	Superficie m <sup>2</sup>
		ABITAZIONI	Superficie m <sup>2</sup>	Superficie media per abitazione	STANZE		OCCUPANTI			
					TOTALE	Adibite esclusivamente o promiscuamente ad abitazione	Famiglie	Componenti		
001	ABBADIA CERRETO	37	4.247	114,8	186	157	39	143	41	3.337
002	ABBIATEGRASSO	4.109	354.389	86,2	15.974	12.850	4.223	12.153	4.885	302.964
003	AGRATE BRIANZA	2.199	203.357	92,5	8.830	6.873	2.259	7.032	864	64.313
004	AICURZIO	400	36.331	90,8	1.602	1.278	411	1.234	124	9.154
005	ALBAIRATE	545	50.835	93,3	2.327	1.892	548	1.667	378	24.614
006	ALBIATE	964	84.386	87,5	3.818	3.036	1.002	3.005	410	27.485
007	ARCONATE	994	95.187	95,8	4.282	3.425	1.038	3.178	314	23.268
008	ARCORE	3.035	276.515	91,1	11.915	9.736	3.099	9.501	1.484	105.042
009	ARESE	3.173	358.615	113,0	14.370	11.371	3.222	10.702	1.284	102.419
010	ARLUNO	1.893	161.602	85,4	7.074	5.780	2.014	5.535	918	61.602
011	ASSAGO	440	49.188	111,8	1.983	1.614	453	1.384	302	22.022
012	BAREGGIO	2.444	220.053	90,0	9.575	7.601	2.497	7.642	1.230	83.723
013	BARLASSINA	1.024	99.188	96,9	4.433	3.576	1.049	3.295	674	47.869
014	BASIANO	466	45.216	97,0	1.978	1.544	490	1.510	128	10.106
015	BASiglio	148	17.578	118,8	690	546	149	407	97	7.937
016	BELLINZAGO LOMBARDO	609	57.078	93,7	2.457	1.980	623	1.861	227	15.142
017	BELLUSCO	1.340	115.874	86,5	5.164	3.967	1.369	4.176	457	30.990
018	BERNAREGGIO	1.448	133.801	92,4	5.807	4.648	1.496	4.366	509	37.453
019	BERNATE TICINO	644	58.786	91,3	2.656	2.132	686	2.023	135	9.805
020	BERTONICO	159	13.242	83,3	675	507	167	453	202	17.308
021	BESANA IN BRIANZA	2.294	216.727	94,5	9.710	7.732	2.330	7.332	1.274	89.889
022	BESATE	327	30.047	91,9	1.413	1.074	342	940	192	13.035
023	BIASSONO	1.985	177.823	89,6	7.950	6.308	2.015	6.100	720	53.040
024	BINASCO	1.060	97.269	91,8	4.451	3.599	1.113	3.206	810	52.650
025	BOFFALORA D'ADDA	168	14.795	88,1	694	541	168	505	106	7.786
026	BOFFALORA SOPRA TICINO	870	79.301	91,2	3.559	2.953	910	2.633	328	23.579
027	BOLLATE	6.702	537.824	80,2	24.457	19.537	6.864	21.172	6.507	403.216
028	BORGHETTO LODIGIANO	644	58.820	91,3	2.708	2.191	684	1.932	463	31.744
029	BORGO SAN GIOVANNI	196	19.902	101,5	854	680	196	632	125	10.486
030	BOVISIO-MASCIAGO	2.077	194.879	93,8	8.620	6.900	2.123	6.646	1.253	87.128
031	BREMBIO	512	42.808	83,6	2.108	1.663	512	1.535	284	18.159
032	BRESSO	5.515	478.181	86,7	20.816	16.141	5.546	17.263	4.809	315.235
033	BRIOSCO	940	93.428	99,4	4.001	3.114	981	3.117	484	36.048
034	BRUGHERIO	5.559	498.496	89,7	21.995	17.391	5.669	17.937	3.166	222.207
035	BUBBIANO	142	14.235	100,2	622	495	155	414	66	4.677
036	BUCCINASCO	2.649	246.709	93,1	10.511	8.137	2.724	8.710	1.383	93.367
037	BURAGO DI MOLGORA	896	92.225	102,9	3.845	3.133	913	2.902	280	21.407
038	BUSCATE	925	89.085	96,3	4.016	3.196	977	2.849	336	25.031
039	BUSNAGO	799	71.795	89,9	3.187	2.506	803	2.505	174	11.635
040	BUSSERO	1.100	99.320	90,3	4.179	3.435	1.117	3.497	291	20.741
041	BUSTO GAROLFO	2.275	218.038	95,8	9.576	7.973	2.357	7.344	1.072	71.737
042	CALVIGNASCO	82	7.711	94,0	352	280	82	229	52	3.636
043	CAMAIRAGO	58	5.857	101,0	292	241	65	227	81	6.290
044	CAMBIAGO	835	70.992	85,0	3.150	2.446	835	2.482	246	16.999
045	CAMPARADA	252	24.783	98,3	1.045	843	256	787	99	6.404
046	CANEGRATE	2.306	209.798	91,0	9.457	7.517	2.499	7.627	1.025	74.962
047	CAPONAGO	631	54.912	87,0	2.417	1.938	650	2.007	265	18.539
048	CARATE BRIANZA	2.798	269.348	96,3	11.951	9.476	2.842	9.079	1.716	125.567
049	CARNATE	1.440	132.040	91,7	5.903	4.618	1.468	4.454	492	33.914
050	CARPIANO	209	20.854	99,8	948	782	236	684	158	11.930
051	CARUGATE	2.117	190.319	89,9	8.224	6.625	2.157	7.086	867	61.096
052	CASALETTO LODIGIANO	273	23.426	85,8	1.100	871	282	892	100	7.173
053	CASALMAIOCCO	288	28.728	99,8	1.231	980	290	903	96	7.560
054	CASALPUSTERLENGO	2.474	234.307	94,7	10.563	8.432	2.519	7.715	1.998	149.092
055	CASARILE	233	21.450	92,1	984	768	247	744	302	18.546
056	CASELLE LANDI	458	42.876	93,6	2.171	1.806	468	1.342	117	9.552
057	CASELLE LURANI	183	18.047	98,6	839	658	193	662	95	7.461
058	CASOREZZO	814	79.281	97,4	3.373	2.737	814	2.466	397	29.960
059	CASSANO D'ADDA	3.110	276.978	89,1	12.327	9.962	3.152	9.386	1.944	131.727
060	CASSINA DE'PECCHI	2.271	228.469	100,6	9.506	7.594	2.279	7.405	1.199	88.574
061	CASSINETTA DI LUGAGNANO	198	16.668	84,2	806	652	198	571	158	11.295
062	CASTANO PRIMO	1.923	181.638	94,5	8.194	6.527	2.062	5.670	996	70.208
063	CASTELNUOVO BOCCA D'ADDA	428	42.578	99,5	2.111	1.788	442	1.217	132	10.947

## per titolo di godimento

AFFITTO					ALTRO TITOLO							Codice dei Comuni
Superficie media per abitazione	STANZE		OCCUPANTI		ABITAZIONI	Superficie m <sup>2</sup>	Superficie media per abitazione	STANZE		OCCUPANTI		
	TOTALE	Adibite esclusivamente o promiscuamente ad abitazione	Famiglie	Componenti				TOTALE	Adibite esclusivamente o promiscuamente ad abitazione	Famiglie	Componenti	
81,4	157	119	41	117	12	1.002	83,5	50	41	12	37	001
62,0	14.545	11.357	4.975	13.380	322	24.683	76,7	1.138	893	326	842	002
74,4	2.971	2.288	883	2.585	140	11.012	78,7	474	378	143	388	003
73,8	416	318	126	319	19	1.354	71,3	63	49	19	54	004
65,1	1.219	958	379	1.019	55	4.046	73,6	195	157	56	135	005
67,0	1.291	1.048	414	1.217	86	6.727	78,2	304	241	90	233	006
74,1	1.084	851	325	988	85	7.115	83,7	309	241	90	228	007
70,8	4.721	3.754	1.501	4.324	181	14.822	81,9	647	531	189	511	008
79,8	4.707	3.623	1.300	4.091	146	12.615	86,4	559	428	150	419	009
67,1	2.786	2.304	956	2.582	153	12.205	79,8	532	430	159	420	010
72,9	926	753	314	898	38	2.714	71,4	119	94	38	107	011
68,1	3.923	3.021	1.242	3.615	201	15.281	76,0	694	547	204	561	012
71,0	2.263	1.793	688	2.077	83	6.804	82,0	307	241	83	249	013
79,0	441	340	135	396	38	2.795	73,6	126	94	38	95	014
81,8	338	266	97	267	39	3.471	89,0	172	140	40	130	015
66,7	698	552	231	609	34	2.482	73,0	110	86	34	85	016
67,8	1.473	1.097	470	1.290	89	7.095	79,7	331	250	90	234	017
73,6	1.687	1.324	513	1.414	84	6.999	83,3	311	243	86	227	018
72,6	451	346	140	397	53	3.642	68,7	178	137	57	138	019
85,7	849	631	208	613	28	2.250	80,4	110	81	28	73	020
70,6	4.350	3.335	1.283	3.690	208	18.386	88,4	859	679	213	589	021
67,9	647	462	201	507	18	1.374	76,3	68	51	19	46	022
73,7	2.443	1.900	726	2.094	156	11.495	73,7	545	415	156	407	023
65,0	2.599	2.056	830	2.268	86	6.783	78,9	308	248	89	218	024
73,5	362	272	106	295	14	1.326	94,7	59	44	14	49	025
71,9	1.085	860	331	952	89	7.547	84,8	333	275	92	249	026
62,0	19.208	15.212	6.655	19.681	494	35.188	71,2	1.662	1.311	511	1.386	027
68,6	1.573	1.223	475	1.279	74	6.165	83,3	288	233	77	209	028
83,9	455	356	125	392	45	3.597	79,9	160	126	45	125	029
69,5	4.083	3.209	1.268	3.827	218	16.990	77,9	778	606	221	595	030
63,9	959	703	284	800	51	3.591	70,4	193	145	51	167	031
65,6	14.571	11.159	4.828	14.404	347	24.255	69,9	1.113	841	349	943	032
74,5	1.659	1.238	492	1.490	86	7.249	84,3	323	246	86	233	033
70,2	10.305	7.941	3.231	9.724	357	27.192	76,2	1.247	960	372	1.025	034
70,9	215	170	67	205	14	1.092	78,0	52	40	14	38	035
67,5	4.352	3.237	1.421	4.363	156	12.510	80,2	574	438	159	470	036
76,5	973	762	282	761	54	4.555	84,4	191	146	54	137	037
74,5	1.173	897	344	991	119	9.773	82,1	439	340	124	327	038
66,9	548	417	175	505	51	3.542	69,5	168	130	51	124	039
71,3	947	784	299	843	47	3.749	79,8	172	138	50	137	040
66,9	3.329	2.679	1.082	3.284	203	16.401	80,8	738	601	206	555	041
69,9	174	131	52	145	3	250	83,3	10	8	3	4	042
77,7	317	250	83	241	17	1.316	77,4	74	60	17	46	043
69,1	781	610	246	676	43	3.098	72,0	137	103	43	108	044
64,7	294	243	99	288	10	520	52,0	29	21	10	21	045
73,1	3.617	2.878	1.043	3.245	146	11.204	76,7	520	397	155	446	046
70,0	870	680	270	719	55	4.276	77,7	206	160	58	179	047
73,2	5.985	4.624	1.736	5.251	227	18.189	80,1	856	664	233	656	048
68,9	1.681	1.243	501	1.319	46	3.848	83,7	170	133	46	103	049
75,5	552	432	161	474	32	2.888	90,3	132	102	35	118	050
70,5	2.816	2.220	880	2.613	99	7.946	80,3	339	271	106	264	051
71,7	340	259	104	291	26	2.130	81,9	103	82	27	89	052
78,8	352	268	96	283	29	2.055	70,9	96	73	29	72	053
74,6	7.025	5.449	2.015	5.532	160	14.488	90,6	634	497	165	409	054
61,4	909	682	315	900	42	2.920	69,5	136	106	42	109	055
81,6	486	396	119	347	60	5.174	86,2	255	205	60	163	056
78,5	366	287	96	290	21	1.905	90,7	82	61	24	68	057
75,5	1.353	1.087	397	1.177	95	7.700	81,1	352	278	95	257	058
67,8	6.175	4.893	1.961	5.292	211	16.501	78,2	746	584	212	527	059
73,9	3.924	3.046	1.202	3.581	78	6.834	87,6	299	240	78	204	060
71,5	539	408	158	481	21	1.573	74,9	74	60	21	44	061
70,5	3.427	2.613	1.024	2.965	265	20.631	77,9	956	745	278	722	062
82,9	571	460	134	405	33	2.986	90,5	150	126	35	86	063

## segue TAV. 16 — Abitazioni occupate

Codice dei Comuni	COMUNI	PROPRIETÀ							ABITAZIONI	Superficie m <sup>2</sup>
		ABITAZIONI	Superficie m <sup>2</sup>	Superficie media per abitazione	STANZE		OCCUPANTI			
					TOTALE	Adibite esclusivamente o promiscuamente ad abitazione	Famiglie	Componenti		
064	CASTIGLIONE D'ADDA	813	73.381	90,3	3.604	2.956	851	2.611	560	39.123
065	CASTIRAGA VIDARDO	212	21.539	101,6	966	772	212	730	77	6.136
066	CAVACURTA	137	13.752	100,4	651	530	148	417	69	5.691
067	CAVENAGO D'ADDA	362	32.765	90,5	1.577	1.208	367	1.093	209	14.316
068	CAVENAGO DI BRIANZA	1.106	98.179	88,8	4.381	3.440	1.127	3.446	363	26.357
069	CERIANO LAGHETTO	1.101	101.458	92,2	4.524	3.616	1.117	3.399	370	25.859
070	CERNUSCO SUL NAVIGLIO	4.969	445.838	89,7	19.831	15.840	5.068	15.892	2.471	173.827
071	CERRO AL LAMBRO	353	35.675	101,1	1.611	1.320	353	1.237	170	11.448
072	CERRO MAGGIORE	2.721	246.598	90,6	10.689	8.581	2.893	8.484	1.564	102.814
073	CERVIGNANO D'ADDA	150	13.251	88,3	630	471	160	465	107	7.596
074	CESANO BOSCONI	2.967	247.751	83,5	10.733	8.400	2.997	9.295	4.391	304.421
075	CESANO MADERNO	5.896	513.282	87,1	23.698	18.604	6.212	19.639	3.253	218.315
076	CESATE	1.947	161.845	83,1	7.766	6.366	2.138	6.031	648	45.608
077	CINISELLO BALSAMO	12.037	950.891	79,0	42.718	33.586	12.351	37.870	13.013	837.284
078	CISLIANO	464	47.338	102,0	2.062	1.677	478	1.493	347	23.148
079	CODOGNO	2.267	227.568	100,4	10.138	8.114	2.296	6.901	2.622	198.013
080	COGLIATE	1.536	142.801	93,0	6.191	4.986	1.581	4.812	379	31.009
081	COLOGNO MONZESE	8.777	713.041	81,2	32.129	24.735	8.875	28.985	6.679	435.416
082	COLTURANO	154	14.657	95,2	657	519	154	507	138	8.886
083	COMAZZO	127	12.081	95,1	539	422	129	412	138	10.534
084	CONCOREZZO	2.659	241.766	90,9	10.553	8.509	2.681	8.400	1.131	81.083
085	CORBETTA	2.679	240.694	89,8	10.647	8.624	2.822	8.148	1.276	89.346
086	CORMANO	3.243	255.956	78,9	11.667	9.206	3.299	10.135	2.873	177.025
087	CORNAREDO	2.872	242.182	84,3	10.793	8.489	2.889	8.915	2.068	137.936
088	CORNATE D'ADDA	1.689	148.839	88,1	6.707	5.244	1.701	5.156	795	54.779
089	CORNEGLIANO LAUDENSE	289	29.617	102,5	1.318	1.029	289	979	150	10.282
090	CORNO GIOVINE	254	23.293	91,7	1.153	963	268	705	178	12.273
091	CORNOVECCHIO	47	4.129	87,9	190	144	47	132	36	3.074
092	CORREZZANA	284	31.190	109,8	1.309	1.022	298	992	72	6.149
093	CORSICO	6.128	478.197	78,0	21.019	16.355	6.197	18.381	7.383	460.473
094	CORTE PALASIO	148	15.392	104,0	708	585	153	487	175	12.402
095	CRESPIATICA	279	23.800	85,3	1.155	864	279	845	124	8.911
096	CUGGIONO	1.600	147.393	92,1	6.560	5.412	1.607	4.561	668	48.413
097	CUSAGO	277	30.019	108,4	1.245	944	277	857	272	19.201
098	CUSANO MILANINO	3.504	312.846	89,3	13.085	10.863	3.570	10.611	3.628	244.207
099	DAIRAGO	807	80.359	99,6	3.408	2.739	860	2.674	365	28.046
100	DESIO	6.002	539.394	89,9	24.023	18.989	6.049	18.938	4.138	282.856
101	DRESANO	525	54.209	103,3	2.435	2.021	526	1.782	106	7.325
102	FOMBIO	286	25.654	89,7	1.240	1.026	295	906	189	12.870
103	GAGGIANO	1.382	128.503	93,0	5.628	4.441	1.393	4.266	860	57.206
104	GALGAGNANO	52	5.077	97,6	251	197	53	198	27	1.933
105	GARBAGNATE MILANESE	3.656	322.206	88,1	14.381	11.385	3.736	12.059	3.153	224.215
106	GESSATE	975	83.875	86,0	3.698	2.935	1.030	2.892	275	20.473
107	GIUSSANO	3.939	369.171	93,7	16.457	13.044	4.020	13.246	1.814	133.633
108	GORGONZOLA	2.976	260.751	87,6	11.785	9.431	3.017	9.137	1.687	112.083
109	GRAFFIGNANA	579	49.613	85,7	2.327	1.823	579	1.692	193	14.036
110	GREZZAGO	298	27.242	91,4	1.205	946	303	951	77	5.759
111	GUARDAMIGLIO	490	47.058	96,0	2.293	1.866	494	1.572	287	21.322
112	GUDO VISCONTI	112	11.789	105,3	484	374	115	373	63	4.564
113	INVERUNO	1.747	171.006	97,9	7.542	6.099	1.815	5.434	590	41.793
114	INZAGO	1.691	153.069	90,5	6.800	5.414	1.720	5.413	887	61.687
115	LACCHIARELLA	1.165	93.898	80,6	4.470	3.528	1.232	3.409	842	52.410
116	LAINATE	3.395	309.669	91,2	13.879	11.025	3.502	11.053	2.202	151.118
117	LAZZATE	1.200	104.005	86,7	4.920	4.021	1.269	3.881	388	24.748
118	LEGNANO	8.588	807.873	94,1	34.531	27.885	8.762	25.259	8.084	566.403
119	LENTATE SUL SEVESO	2.786	262.030	94,1	11.640	9.241	2.904	8.987	1.196	81.143
120	LESMO	1.124	117.756	104,8	4.900	3.942	1.138	3.496	495	36.916
121	LIMBIATE	5.256	436.241	83,0	20.029	15.914	5.539	17.795	3.692	245.640
122	LISCATE	243	22.599	93,0	1.011	790	263	857	187	12.778
123	LISSONE	5.387	483.204	89,7	21.509	17.063	5.524	17.090	3.967	268.604
124	LIVRAGA	436	40.826	93,6	2.058	1.665	439	1.351	327	24.782
125	LOCATE DI TRIULZI	1.133	96.123	84,8	4.421	3.563	1.205	3.421	1.084	66.742
126	LODI	6.381	605.716	94,9	27.137	21.814	6.485	18.830	8.683	568.483

## per titolo di godimento

AFFITTO					ALTRO TITOLO							Codice dei Comuni
Superficie media per abitazione	STANZE		OCCUPANTI		ABITAZIONI	Superficie m <sup>2</sup>	Superficie media per abitazione	STANZE		OCCUPANTI		
	TOTALE	Adibite esclusivamente o promiscuamente ad abitazione	Famiglie	Componenti				TOTALE	Adibite esclusivamente o promiscuamente ad abitazione	Famiglie	Componenti	
69.9	2.032	1.619	571	1.577	66	4.967	75,3	258	207	66	176	064
79.7	301	225	77	230	27	2.376	88,0	111	88	27	78	065
82.5	282	229	71	184	33	2.695	81,7	130	108	35	97	066
68.5	765	554	211	582	58	4.379	75,5	233	176	58	164	067
72.6	1.261	951	365	1.092	53	4.176	78,8	186	145	55	134	068
69.9	1.247	971	379	1.188	90	7.924	88,0	359	275	91	270	069
70.3	8.173	6.467	2.501	7.411	245	19.264	78,6	884	694	248	675	070
67.3	551	445	171	513	34	2.188	64,4	116	91	34	100	071
65.7	4.817	3.671	1.623	4.769	231	18.010	78,0	810	630	239	617	072
71.0	360	252	109	291	17	1.193	70,2	59	43	17	45	073
69.3	14.267	10.747	4.442	14.589	176	13.124	74,6	595	454	178	447	074
67.1	10.545	7.997	3.357	10.494	494	37.369	75,6	1.757	1.350	515	1.516	075
70.4	2.214	1.773	687	2.035	127	9.890	77,9	463	377	131	354	076
64.3	39.395	30.215	13.277	40.467	763	49.644	65,1	2.348	1.786	781	2.158	077
66.7	1.082	872	353	953	50	4.139	82,8	193	147	51	150	078
75.5	9.766	7.582	2.643	7.247	183	16.954	92,6	779	622	188	469	079
81.8	1.418	1.114	384	1.237	157	12.698	80,9	571	449	160	450	080
65.2	20.777	15.793	6.760	21.749	544	38.469	70,7	1.813	1.391	555	1.642	081
64.4	445	333	138	389	20	1.367	68,4	68	53	20	55	082
76.3	478	355	138	435	28	2.358	84,2	113	88	28	81	083
71.7	3.842	3.050	1.134	3.479	163	12.562	77,1	579	457	163	425	084
70.0	4.214	3.341	1.322	3.665	225	17.377	77,2	782	620	235	598	085
61.6	8.413	6.672	2.918	8.520	205	15.195	74,1	714	552	207	571	086
66.7	6.372	4.948	2.072	6.136	199	15.420	77,5	695	547	202	560	087
68.9	2.656	2.020	796	2.225	132	10.094	76,5	474	367	132	371	088
68.5	524	392	150	439	31	2.646	85,4	116	88	31	83	089
68.9	647	529	184	488	17	1.485	87,4	73	59	17	51	090
85.4	152	116	36	119	5	654	130,8	30	25	5	13	091
85.4	268	194	72	227	31	2.018	65,1	94	70	33	78	092
62.4	22.320	16.980	7.481	23.138	336	22.718	67,6	1.069	838	344	868	093
70.9	591	479	184	508	32	2.827	88,3	121	102	32	107	094
71.9	443	322	124	384	25	1.854	74,2	93	69	25	63	095
72.5	2.288	1.833	672	1.765	151	11.539	76,4	515	424	152	387	096
70.6	901	654	272	764	43	2.945	68,5	135	103	43	109	097
67.3	11.078	9.041	3.691	10.506	220	17.136	77,9	753	611	227	583	098
76.8	1.277	977	375	1.155	80	6.927	86,6	293	235	81	219	099
68.4	13.274	10.323	4.155	12.358	574	41.912	73,0	2.000	1.546	576	1.631	100
69.1	359	285	106	306	22	1.905	86,6	88	71	22	57	101
68.1	678	554	192	514	25	1.893	75,7	103	79	26	80	102
66.5	2.704	2.106	865	2.405	97	7.762	80,0	325	251	99	251	103
71.6	102	79	29	94	11	980	89,1	49	38	12	38	104
71.1	10.473	8.194	3.207	10.348	305	24.412	80,0	1.159	907	319	946	105
74.4	899	705	284	828	56	4.146	74,0	188	144	57	148	106
73.7	6.171	4.811	1.835	5.795	324	25.077	77,4	1.150	898	328	947	107
66.4	5.437	4.342	1.696	4.842	207	15.269	73,8	732	564	211	527	108
72.7	670	515	193	545	42	3.438	81,9	172	132	42	114	109
74.8	276	213	78	248	39	3.595	92,2	155	121	42	95	110
74.3	1.052	834	290	876	50	4.125	82,5	206	158	50	141	111
72.4	207	152	64	174	12	921	76,8	42	33	12	24	112
70.8	1.981	1.567	606	1.665	160	12.808	80,1	598	469	166	431	113
69.5	2.892	2.245	896	2.427	79	5.870	74,3	278	218	83	220	114
62.2	2.628	2.041	876	2.273	120	8.988	74,9	434	335	125	321	115
68.6	7.128	5.497	2.250	6.782	320	25.047	78,3	1.131	890	332	949	116
63.8	1.192	955	397	1.235	106	7.902	74,5	368	289	107	274	117
70.1	25.472	20.604	8.170	22.213	604	50.026	82,8	2.188	1.738	613	1.649	118
67.8	3.837	2.953	1.217	3.440	273	20.773	76,1	952	753	274	756	119
74.6	1.650	1.298	498	1.449	70	5.982	85,5	264	215	71	188	120
66.5	11.598	9.012	3.836	12.659	486	35.908	73,9	1.695	1.332	514	1.430	121
68.3	596	460	194	543	54	4.107	76,1	195	148	54	160	122
67.7	12.593	9.966	4.097	11.875	435	32.325	74,3	1.523	1.187	445	1.168	123
75.8	1.293	1.022	328	926	47	3.862	82,2	195	155	48	142	124
61.6	3.369	2.629	1.122	2.992	63	5.180	82,2	221	175	66	165	125
65.5	27.694	21.251	8.765	22.526	501	41.209	82,3	1.936	1.512	508	1.314	126

## segue TAV. 16 — Abitazioni occupate

Codice dei Comuni	COMUNI	PROPRIETÀ							ABITAZIONI	Superficie m <sup>2</sup>
		ABITAZIONI	Superficie m <sup>2</sup>	Superficie media per abitazione	STANZE		OCCUPANTI			
					TOTALE	Adibite esclusivamente o promiscuamente ad abitazione	Famiglie	Componenti		
127	LODI VECCHIO	1.049	88.500	84,4	4.055	3.285	1.064	3.263	797	50.507
128	MACCASTORNA	10	1.024	102,4	53	39	10	23	14	1.440
129	MACHERIO	1.300	119.686	92,1	5.187	4.131	1.327	4.311	673	48.330
130	MAGENTA	4.412	389.159	88,2	17.335	14.095	4.474	13.315	3.320	224.291
131	MAGNAGO	1.504	145.431	96,7	6.610	5.302	1.589	4.791	494	37.575
132	MAIRAGO	168	17.042	101,4	811	652	175	592	129	9.059
133	MALEO	703	65.605	93,3	3.233	2.607	713	2.095	390	28.953
134	MARCALLO CON CASONE	1.127	109.988	97,6	4.815	3.872	1.171	3.543	345	26.323
135	MARUDO	187	17.039	91,1	814	660	187	575	66	4.408
136	MASATE	457	41.623	91,1	1.893	1.464	480	1.415	76	5.153
137	MASSALENGO	503	48.348	96,1	2.255	1.737	513	1.704	284	20.541
138	MEDA	3.845	385.513	100,3	16.777	13.473	3.875	12.990	2.085	162.498
139	MEDIGLIA	993	92.088	92,7	4.013	3.136	1.022	3.386	785	51.788
140	MELEGNANO	2.355	213.669	90,7	9.356	7.443	2.457	7.069	3.903	243.570
141	MELETI	126	12.617	100,1	622	515	130	376	41	3.474
142	MELZO	3.254	275.882	84,8	12.186	9.960	3.387	9.719	2.702	169.533
143	MERLINO	103	10.630	103,2	462	358	110	336	102	9.203
144	MESERO	675	61.920	91,7	2.736	2.311	676	2.114	183	12.111
145	MEZZAGO	575	50.151	87,2	2.208	1.736	578	1.787	319	21.453
<b>146</b>	<b>MILANO</b>	<b>217.823</b>	<b>19.183.539</b>	<b>88,1</b>	<b>834.615</b>	<b>668.727</b>	<b>221.544</b>	<b>579.500</b>	<b>371.450</b>	<b>24.363.105</b>
147	MISINTO	818	78.604	96,1	3.531	2.816	861	2.671	159	11.364
148	MONTANASO LOMBARDO	274	30.898	112,8	1.297	1.033	280	911	132	11.111
149	MONZA	20.601	1.981.978	96,2	82.136	65.157	20.842	62.663	19.790	1.424.309
150	MORIMONDO	92	8.385	91,1	364	270	92	281	190	16.887
151	MOTTA VISCONTI	1.232	111.685	90,7	4.947	4.032	1.294	3.545	484	33.612
152	MUGGIO'	3.388	302.664	89,3	13.305	10.407	3.459	11.145	2.236	154.319
153	MULAZZANO	615	51.182	83,2	2.444	1.898	626	1.924	369	24.489
154	NERVIANO	3.030	275.354	90,9	12.358	9.862	3.105	9.432	1.767	127.337
155	NOSATE	167	15.678	93,9	633	477	179	495	39	2.689
156	NOVA MILANESE	3.822	315.179	82,5	14.480	11.546	3.911	12.700	1.859	122.206
157	NOVATE MILANESE	3.460	299.133	86,5	13.568	10.844	3.517	10.657	3.201	202.727
158	NOVIGLIO	218	21.835	100,2	907	744	219	749	148	10.749
159	OPERA	1.884	180.682	95,9	7.555	5.913	1.919	5.880	1.756	157.702
160	ORIO LITTA	387	34.714	89,7	1.666	1.351	418	1.113	172	12.270
161	ORNAGO	528	44.751	84,8	2.092	1.616	558	1.678	168	11.279
162	OSPEDALETTO LODIGIANO	265	24.342	91,9	1.178	996	269	756	200	14.292
163	OSSAGO LODIGIANO	147	14.288	97,2	665	535	149	454	162	11.172
164	OSSONA	705	68.174	96,7	2.940	2.406	737	2.264	251	17.443
165	OZZERO	203	19.798	97,5	862	664	206	685	179	12.755
166	PADERNO DUGNANO	6.622	556.057	84,0	25.114	20.130	6.800	21.315	5.488	343.889
167	PANTIGLIATE	743	71.828	96,7	3.062	2.369	782	2.452	504	32.977
168	PARABIAGO	4.222	395.469	93,7	17.333	13.936	4.352	12.865	2.616	180.360
169	PAULLO	1.408	131.922	93,7	5.876	4.645	1.441	4.517	1.024	70.644
170	PERO	1.805	147.102	81,5	6.717	5.219	1.847	5.775	1.476	87.763
171	PESCHIERA BORROMEO	2.244	219.250	97,7	9.427	7.460	2.305	7.215	1.919	132.526
172	PESSANO CON BORNAGO	1.076	91.434	85,0	4.084	3.236	1.088	3.431	346	24.594
173	PIEVE EMANUELE	1.194	109.162	91,4	5.489	4.310	1.218	4.140	1.289	99.845
174	PIEVE FISSIRAGA	120	13.717	114,3	617	484	128	442	74	6.127
175	PIOLTELLO	4.756	371.910	78,2	16.921	13.207	4.814	15.380	4.322	273.979
176	POGLIANO MILANESE	1.341	122.634	91,4	5.459	4.300	1.407	4.457	614	43.407
177	POZZO D'ADDA	524	51.260	97,8	2.216	1.792	542	1.644	197	13.843
178	POZZUOLO MARTESANA	1.071	97.002	90,6	4.374	3.492	1.082	3.383	693	43.161
179	PREGNANA MILANESE	1.064	95.249	89,5	4.129	3.286	1.137	3.439	577	40.527
180	RENATE	651	63.854	98,1	2.932	2.344	659	2.126	333	24.534
181	RESCALDINA	2.329	217.756	93,5	9.479	7.687	2.429	7.238	1.096	74.504
182	RHO	8.665	755.232	87,2	33.623	26.614	8.922	26.814	7.263	483.559
183	ROBECCHETTO CON INDUNO	846	87.413	103,3	3.791	3.049	908	2.687	221	17.258
184	ROBECCO SUL NAVIGLIO	928	80.850	87,1	3.600	2.932	949	2.842	501	34.317
185	RODANO	479	53.033	110,7	2.249	1.821	483	1.623	198	15.856
186	RONCELLO	392	34.500	88,0	1.553	1.164	411	1.168	78	5.631
187	RONCO BRIANTINO	437	37.983	86,9	1.716	1.372	442	1.332	140	10.157
188	ROSATE	639	58.985	92,3	2.717	2.171	647	1.894	383	24.162
189	ROZZANO	2.665	222.550	83,5	9.799	7.498	2.706	8.287	8.199	575.520



## per titolo di godimento

AFFITTO					ALTRO TITOLO							Codice dei Comuni
Superficie media per abitazione	STANZE		OCCUPANTI		ABITAZIONI	Superficie m <sup>2</sup>	Superficie media per abitazione	STANZE		OCCUPANTI		
	TOTALE	Adibite esclusiva- mente o promiscua- mente ad abitazione	Famiglie	Componenti				TOTALE	Adibite esclusiva- mente o promiscua- mente ad abitazione	Famiglie	Componenti	
63,4	2.464	1.957	812	2.252	69	5.293	76,7	248	197	71	207	127
102,9	63	53	15	41	15	1.245	83,0	64	49	15	38	128
71,8	2.216	1.767	678	2.022	83	6.252	75,3	284	221	84	238	129
67,6	10.590	8.497	3.349	9.562	294	24.387	82,9	1.091	881	297	787	130
76,1	1.768	1.375	508	1.554	179	14.716	82,2	652	499	184	521	131
70,2	458	351	130	411	17	1.728	101,6	77	59	17	41	132
74,2	1.494	1.199	392	1.088	64	5.769	90,1	292	239	69	170	133
76,3	1.193	927	351	1.017	117	9.783	83,6	421	333	121	324	134
66,8	241	204	66	186	16	1.177	73,6	61	52	16	30	135
67,8	273	204	76	187	14	1.040	74,3	50	38	15	35	136
72,3	1.043	764	288	841	49	3.870	79,0	186	138	51	128	137
77,9	7.227	5.685	2.092	6.497	309	25.528	82,6	1.170	924	311	886	138
66,0	2.433	1.813	800	2.451	113	8.619	76,3	387	298	115	329	139
62,4	11.506	8.949	4.025	10.614	177	13.294	75,1	620	480	188	440	140
84,7	164	139	41	106	6	590	98,3	28	22	6	15	141
62,7	7.947	6.392	2.769	7.709	175	13.269	75,8	627	504	182	458	142
90,2	406	305	105	337	26	2.469	95,0	107	81	26	86	143
66,2	585	479	183	498	43	3.131	72,8	155	122	43	110	144
67,3	995	767	321	859	30	2.059	68,6	92	68	30	70	145
<b>65,6</b>	<b>1.142.045</b>	<b>914.946</b>	<b>378.783</b>	<b>940.779</b>	<b>24.127</b>	<b>1.470.361</b>	<b>60,9</b>	<b>70.034</b>	<b>54.266</b>	<b>24.687</b>	<b>60.342</b>	<b>146</b>
71,5	552	437	166	507	81	6.507	80,3	314	257	85	244	147
84,2	537	434	135	444	38	3.486	91,7	154	121	38	106	148
72,0	64.673	50.506	20.029	55.525	1.355	105.366	77,8	4.751	3.672	1.378	3.670	149
88,9	764	576	194	660	20	1.871	93,6	79	58	21	64	150
69,4	1.544	1.233	489	1.307	143	10.853	75,9	496	388	150	373	151
69,0	7.273	5.572	2.270	6.888	266	20.331	76,4	938	713	268	724	152
66,4	1.208	930	370	1.033	65	5.257	80,9	247	192	65	195	153
72,1	6.236	4.778	1.787	5.396	239	19.379	81,1	897	686	243	640	154
68,9	128	94	40	107	15	1.197	79,8	51	40	15	31	155
65,7	5.922	4.660	1.893	5.989	332	24.713	74,4	1.163	931	339	1.007	156
63,3	9.665	7.670	3.243	9.027	259	18.642	72,0	887	711	263	722	157
72,6	465	371	151	507	28	2.055	73,4	81	61	29	68	158
89,8	6.933	5.386	1.790	5.278	110	9.283	84,4	417	311	112	320	159
71,3	604	481	182	526	37	2.993	80,9	138	108	38	98	160
67,1	541	396	170	473	47	3.263	69,4	154	114	50	114	161
71,5	723	608	201	544	39	3.826	98,1	178	139	39	126	162
69,0	575	457	166	457	31	2.401	77,5	128	100	31	99	163
69,5	833	661	259	758	108	9.085	84,1	411	321	112	300	164
71,3	563	410	180	507	26	2.005	77,1	96	70	26	88	165
62,7	16.583	13.078	5.581	16.373	461	33.828	73,4	1.599	1.274	469	1.258	166
65,4	1.489	1.132	533	1.539	55	4.412	80,2	199	148	58	166	167
68,9	8.369	6.591	2.658	7.715	385	30.105	78,2	1.380	1.080	395	1.026	168
69,0	3.326	2.560	1.041	3.050	97	7.857	81,0	373	293	97	267	169
59,5	4.319	3.240	1.499	4.572	137	9.519	69,5	444	336	140	410	170
69,1	6.020	4.640	1.948	5.594	165	12.918	78,3	579	449	171	506	171
71,1	1.180	896	348	1.005	57	4.484	78,7	199	160	57	150	172
77,5	5.433	4.163	1.307	4.177	116	9.579	82,6	494	377	120	413	173
82,8	304	229	75	237	35	3.189	91,1	151	118	37	129	174
63,4	13.110	10.040	4.379	13.837	311	22.240	71,5	1.018	787	320	838	175
70,7	2.030	1.571	632	1.945	104	8.021	77,1	383	289	105	297	176
70,3	637	512	199	549	47	3.413	72,6	153	120	47	128	177
62,3	2.070	1.533	697	1.897	91	7.549	83,0	346	276	92	234	178
70,2	1.864	1.455	593	1.742	86	6.442	74,9	303	239	91	243	179
73,7	1.185	915	335	1.014	51	4.433	86,9	202	156	52	136	180
67,9	3.385	2.632	1.124	3.480	261	20.520	78,6	934	739	269	749	181
66,6	22.504	17.291	7.416	21.645	668	48.827	73,1	2.341	1.778	706	1.900	182
78,1	799	603	221	711	112	9.554	85,3	431	343	116	318	183
68,5	1.577	1.231	503	1.441	102	8.158	80,0	371	286	102	279	184
80,1	686	540	198	616	47	3.658	77,8	165	136	48	152	185
72,2	260	190	81	223	28	2.532	90,4	100	74	28	77	186
72,6	472	367	143	397	32	2.313	72,3	116	90	32	85	187
63,1	1.192	934	393	1.097	84	5.751	68,5	293	226	85	233	188
70,2	29.147	21.711	8.321	29.167	248	17.660	71,2	846	636	258	755	189

## segue TAV. 16 — Abitazioni occupate

Codice dei Comuni	COMUNI	PROPRIETÀ							ABITAZIONI	Superficie m <sup>2</sup>
		ABITAZIONI	Superficie m <sup>2</sup>	Superficie media per abitazione	STANZE		OCCUPANTI			
					TOTALE	Adibite esclusivamente o promiscuamente ad abitazione	Famiglie	Componenti		
190	SALERANO SUL LAMBRO	331	30.565	92,3	1.354	1.076	343	1.027	160	11.739
191	SAN COLOMBANO AL LAMBRO	1.442	130.803	90,7	5.994	4.977	1.501	4.085	777	55.047
192	SAN DONATO MILANESE	4.995	505.518	101,2	21.094	16.519	5.064	16.422	4.598	348.330
193	SAN FIORANO	262	27.798	106,1	1.258	980	267	860	217	15.782
194	SAN GIORGIO SU LEGNANO	1.373	124.747	90,9	5.450	4.246	1.428	4.257	513	34.256
195	SAN GIULIANO MILANESE	5.452	462.189	84,8	20.575	16.097	5.505	17.348	3.962	241.854
196	SAN MARTINO IN STRADA	488	45.559	93,4	2.110	1.650	497	1.596	350	22.670
197	SAN ROCCO AL PORTO	642	59.735	93,0	2.888	2.336	645	1.892	361	27.187
198	SANT'ANGELO LODIGIANO	1.813	168.767	93,1	7.711	6.158	1.831	5.461	1.948	142.100
199	SANTO STEFANO LODIGIANO	353	33.828	95,8	1.673	1.289	383	1.048	225	17.401
200	SANTO STEFANO TICINO	704	61.070	86,7	2.683	2.166	749	2.191	229	15.779
201	SAN VITTORE OLONA	1.336	125.023	93,6	5.491	4.374	1.376	4.144	835	58.194
202	SAN ZENONE AL LAMBRO	376	34.139	90,8	1.507	1.174	379	1.146	158	10.942
203	SECUGNAGO	316	28.532	90,3	1.346	1.062	318	947	192	13.839
204	SEDRIANO	1.494	130.775	87,5	5.893	4.620	1.527	4.549	1.127	78.402
205	SEGRATE	5.474	605.643	110,6	24.077	19.314	5.601	18.118	3.777	298.243
206	SENAGO	3.077	252.890	82,2	11.637	9.225	3.117	10.102	2.117	133.762
207	SENNA LODIGIANA	438	36.793	84,0	1.856	1.473	453	1.204	244	18.348
208	SEREGNO	6.124	567.668	92,7	25.149	20.157	6.216	19.469	5.476	395.117
209	SESTO SAN GIOVANNI	16.202	1.298.517	80,1	57.090	44.371	16.738	47.895	15.979	982.164
210	SETTALA	617	63.373	102,7	2.767	2.127	654	2.138	552	40.208
211	SETTIMO MILANESE	1.787	164.897	92,3	7.150	5.527	1.805	5.456	1.863	125.054
212	SEVESO	3.585	332.420	92,7	14.998	12.003	3.656	11.864	1.557	108.971
213	SOLARO	1.751	159.958	91,4	6.886	5.569	1.790	5.941	839	58.359
214	SOMAGLIA	491	46.875	95,5	2.144	1.772	502	1.518	387	28.895
215	SORDIO	274	26.043	95,0	1.166	888	274	892	163	10.331
216	SOVICO	1.600	140.520	87,8	6.321	5.048	1.630	4.929	451	32.979
217	SULBIATE	518	45.109	87,1	2.022	1.598	522	1.605	231	15.100
240	TAVAZZANO CON VILLAVESCO	633	54.400	85,9	2.545	1.964	647	2.008	435	29.434
218	TERRANOVA DEI PASSERINI	76	7.583	99,8	353	289	83	256	90	7.217
219	TREZZANO ROSA	382	34.971	91,5	1.538	1.169	397	1.144	79	6.093
220	TREZZANO SUL NAVIGLIO	3.155	321.244	101,8	13.306	10.527	3.189	10.470	2.054	153.364
221	TREZZO SULL'ADDA	2.177	196.397	90,2	8.712	6.925	2.236	6.592	1.166	82.935
222	TRIBIANO	143	14.660	102,5	544	418	144	478	125	9.059
223	TRIUGGIO	1.492	132.285	88,7	6.034	4.757	1.515	4.727	443	33.091
224	TRUCCAZZANO	618	53.569	86,7	2.420	1.913	632	1.917	440	30.248
225	TURANO LODIGIANO	231	21.234	91,9	987	777	235	746	164	11.805
226	TURBIGO	1.389	142.009	102,2	6.119	4.959	1.449	4.156	857	66.618
227	USMATE VELATE	1.378	127.673	92,7	5.686	4.509	1.431	4.383	471	32.996
228	VALERA FRATTA	191	17.118	89,6	851	645	191	589	56	4.086
249	VANZAGHELLO	1.129	105.685	93,6	4.704	3.813	1.133	3.233	298	22.700
229	VANZAGO	1.079	94.984	88,0	4.229	3.324	1.132	3.254	558	36.405
230	VAPRIO D'ADDA	1.346	118.915	88,3	5.368	4.251	1.373	4.018	697	48.025
231	VAREDO	2.178	202.058	92,8	8.927	7.123	2.274	7.229	1.342	99.231
232	VEDANO AL LAMBRO	1.333	137.611	103,2	5.660	4.481	1.358	4.289	751	61.392
233	VEDUGGIO CON COLZANO	681	63.567	93,3	2.860	2.255	695	2.226	483	36.520
234	VERANO BRIANZA	1.478	139.967	94,7	6.165	4.875	1.514	5.115	772	60.409
235	VERMEZZO	291	30.939	106,3	1.289	1.092	294	939	193	12.867
236	VERNATE	421	36.355	86,4	1.643	1.340	443	1.237	221	16.168
237	VIGNATE	848	68.782	81,1	3.124	2.543	878	2.724	699	43.155
248	VILLA CORTESE	1.059	101.984	96,3	4.370	3.552	1.102	3.540	500	37.107
238	VILLANOVA DEL SILLARO	147	14.552	99,0	724	566	156	515	108	8.191
239	VILLASANTA	1.977	182.750	92,4	7.807	6.245	2.036	6.140	1.468	103.565
241	VIMERCATE	4.718	450.420	95,5	19.596	15.743	4.862	14.844	2.732	189.763
242	VIMODRONE	2.359	189.602	80,4	8.507	6.642	2.375	7.222	2.197	142.035
243	VITTUONE	1.238	108.299	87,5	4.810	3.853	1.289	3.716	842	58.566
244	VIZZOLO PREDABISSI	370	35.391	95,7	1.547	1.239	370	1.209	119	8.917
245	ZELO BUON PERSICO	528	47.018	89,0	2.167	1.757	528	1.626	535	35.021
246	ZELO SURRIGONE	49	5.118	104,4	229	177	49	150	94	6.711
247	ZIBIDO SAN GIACOMO	473	46.061	97,4	2.001	1.574	507	1.585	465	31.042
<b>TOTALE PROVINCIA</b>		<b>651.854</b>	<b>58.344.040</b>	<b>89,5</b>	<b>2.564.031</b>	<b>2.044.011</b>	<b>666.430</b>	<b>1.943.812</b>	<b>687.291</b>	<b>45.938.661</b>

## per titolo di godimento

AFFITTO					ALTRO TITOLO							Codice dei Comuni
Superficie media per abitazione	STANZE		OCCUPANTI		ABITAZIONI	Superficie m <sup>2</sup>	Superficie media per abitazione	STANZE		OCCUPANTI		
	TOTALE	Adibite esclusiva- mente o promiscua- mente ad abitazione	Famiglie	Componenti				TOTALE	Adibite esclusiva- mente o promiscua- mente ad abitazione	Famiglie	Componenti	
73,4	530	401	164	443	24	2.063	86,0	91	71	24	74	190
70,8	2.632	2.140	791	2.163	80	6.490	81,1	304	248	83	199	191
75,8	16.547	12.607	4.692	14.695	273	20.103	73,6	922	698	281	742	192
72,7	841	643	220	575	30	3.157	105,2	130	100	32	87	193
66,8	1.610	1.212	522	1.461	117	8.219	70,2	387	292	121	331	194
61,0	11.397	8.716	3.999	11.896	311	21.742	69,9	993	755	314	839	195
64,8	1.177	879	350	959	49	3.578	73,0	187	150	49	158	196
75,3	1.360	1.090	361	1.031	74	6.384	86,3	292	240	75	184	197
72,9	6.971	5.483	1.967	5.482	158	13.655	86,4	648	517	159	426	198
77,3	924	693	234	636	57	4.036	70,8	207	145	58	140	199
68,9	757	567	236	652	51	4.302	84,4	181	139	55	150	200
69,7	2.601	2.050	850	2.307	68	5.720	84,1	245	195	70	187	201
69,3	503	386	159	430	35	2.659	76,0	127	95	36	118	202
72,1	663	507	192	525	38	2.737	72,0	137	106	38	110	203
69,6	3.693	2.852	1.140	3.361	128	9.853	77,0	432	340	131	339	204
79,0	12.758	10.029	3.833	11.403	299	23.510	78,6	1.004	785	315	836	205
63,2	6.300	4.970	2.140	6.649	277	20.348	73,5	1.003	759	278	794	206
75,2	929	733	247	689	64	6.102	95,3	295	229	67	189	207
72,2	18.401	14.489	5.534	16.425	539	42.950	79,7	1.974	1.534	546	1.509	208
61,5	46.678	36.373	16.528	45.324	877	59.707	68,1	2.777	2.098	924	2.242	209
72,8	1.898	1.456	564	1.850	98	7.437	75,9	341	262	103	327	210
67,1	6.096	4.613	1.873	5.522	166	13.667	82,3	627	493	171	489	211
70,0	5.179	4.104	1.569	4.731	284	22.793	80,3	1.086	861	290	883	212
69,6	2.708	2.154	859	2.731	237	18.108	76,4	822	641	242	687	213
74,7	1.437	1.173	396	1.155	53	4.599	86,8	234	189	54	168	214
63,4	517	366	163	503	11	830	75,5	39	28	11	34	215
73,1	1.549	1.216	455	1.367	91	7.102	78,0	332	256	94	227	216
65,4	706	546	233	610	28	2.336	83,4	111	84	29	57	217
67,7	1.486	1.104	440	1.278	56	4.574	81,7	223	173	57	157	240
80,2	373	288	96	290	37	3.233	87,4	153	118	37	109	218
77,1	284	215	80	224	42	3.238	77,1	147	110	43	102	219
74,7	6.804	5.251	2.073	6.642	208	15.021	72,2	689	522	217	556	220
71,1	3.836	2.979	1.186	3.235	164	13.141	80,1	621	483	166	445	221
72,5	382	290	126	395	41	3.068	74,8	138	102	42	146	222
74,7	1.559	1.183	450	1.363	120	10.366	86,4	477	370	121	366	223
68,7	1.408	1.086	445	1.260	94	6.962	74,1	333	258	94	268	224
72,0	586	456	164	454	46	4.021	87,4	203	158	46	173	225
77,7	3.048	2.419	872	2.546	167	14.569	87,2	657	510	167	472	226
70,1	1.565	1.228	483	1.345	81	6.399	79,0	290	226	85	211	227
73,0	223	161	56	160	17	1.200	70,6	75	57	17	52	228
76,2	1.046	832	298	876	160	11.553	72,2	525	423	161	396	249
65,2	1.777	1.369	567	1.606	94	7.122	75,8	332	254	98	261	229
68,9	2.290	1.761	705	1.758	101	8.452	83,7	384	299	104	278	230
73,9	4.605	3.612	1.374	4.273	176	14.220	80,8	655	506	178	493	231
81,7	2.702	2.090	765	2.164	97	7.520	77,5	352	265	99	253	232
75,6	1.736	1.336	487	1.590	67	5.229	78,0	236	181	67	169	233
78,3	2.721	2.099	779	2.460	132	9.876	74,8	496	379	133	397	234
66,7	593	480	195	515	22	2.134	97,0	93	75	22	48	235
73,2	739	600	222	610	48	3.653	76,1	173	139	48	131	236
61,7	2.071	1.675	710	2.079	53	4.079	77,0	200	157	55	156	237
74,2	1.662	1.311	511	1.511	73	6.395	87,6	272	215	73	214	248
75,8	394	292	110	326	49	3.921	80,0	201	152	50	168	238
70,5	4.744	3.671	1.479	4.191	126	10.639	84,4	471	353	129	335	239
69,5	8.738	6.876	2.807	7.467	279	22.198	79,6	986	786	288	680	241
64,6	6.935	5.322	2.215	6.510	111	7.645	68,9	372	290	114	305	242
69,6	2.742	2.108	861	2.497	116	8.392	72,3	392	301	122	304	243
74,9	389	304	119	335	31	2.288	73,8	110	86	31	87	244
65,5	1.701	1.337	535	1.521	52	3.396	65,3	181	139	52	140	245
71,4	322	246	95	239	6	555	92,5	20	16	6	17	246
66,8	1.440	1.099	480	1.357	72	5.652	78,5	264	203	76	201	247
<b>66,8</b>	<b>2.158.777</b>	<b>1.705.115</b>	<b>699.901</b>	<b>1.881.975</b>	<b>57.262</b>	<b>4.031.262</b>	<b>70,4</b>	<b>188.379</b>	<b>146.480</b>	<b>58.638</b>	<b>152.429</b>	

## TAV. 17 - Abitazioni occupate

Codice dei Comuni	COMUNI	EPOCA DI						
		Prima del 1919		1919 - 1945		1946 - 1960		1961
		Abitazioni	Stanze	Abitazioni	Stanze	Abitazioni	Stanze	Abitazioni
001	ABBADIA CERRETO	11	47	1	3	34	139	19
002	ABBIATEGRASSO	1.653	4.826	1.023	3.173	1.896	6.402	3.434
003	AGRATE BRIANZA	390	1.164	210	700	592	2.244	1.187
004	AICURZIO	128	416	28	126	56	211	188
005	ALBAIRATE	207	712	74	238	144	534	206
006	ALBIATE	261	827	168	580	344	1.246	423
007	ARCONATE	154	532	161	594	231	910	455
008	ARCORE	486	1.417	310	1.020	1.145	4.019	1.577
009	ARESE	202	563	97	300	280	932	936
010	ARLUNO	461	1.344	347	1.051	498	1.756	895
011	ASSAGO	42	154	28	82	54	160	172
012	BAREGGIO	423	1.256	247	789	795	2.783	1.349
013	BARLASSINA	275	885	161	627	363	1.457	682
014	BASIANO	55	176	18	65	49	196	208
015	BASIGLIO	42	192	48	157	10	35	22
016	BELLINZAGO LOMBARDO	158	506	32	97	145	496	165
017	BELLUSCO	343	987	114	379	247	915	690
018	BERNAREGGIO	322	1.046	168	611	321	1.247	763
019	BERNATE TICINO	140	487	114	382	134	500	249
020	BERTONICO	139	515	68	288	40	192	50
021	BESANA IN BRIANZA	1.057	3.737	231	906	516	2.074	1.154
022	BESATE	139	480	52	218	100	367	134
023	BIASSONO	409	1.273	214	708	612	2.231	878
024	BINASCO	222	656	182	567	469	1.808	754
025	BOFFALORA D'ADDA	66	234	21	68	51	190	70
026	BOFFALORA SOPRA TICINO	243	788	122	439	188	703	439
027	BOLLATE	767	2.214	796	2.402	3.355	10.842	6.503
028	BORGHETTO LODIGIANO	335	1.232	132	482	133	504	299
029	BORG SAN GIOVANNI	31	122	29	108	32	122	137
030	BOVISIO-MASCIAGO	361	1.165	508	1.718	907	3.480	1.140
031	BREMBIO	310	1.094	69	273	117	457	188
032	BRESSO	176	482	246	694	2.149	6.536	6.730
033	BRIOSCO	374	1.228	77	266	185	694	460
034	BRUGHERIO	827	2.426	580	1.902	1.771	6.443	3.890
035	BUBBIANO	41	139	19	59	32	130	52
036	BUCCINASCO	117	314	22	68	547	1.765	1.667
037	BURAGO DI MOLGORA	119	342	37	135	51	162	246
038	BUSCATE	255	945	103	418	272	1.096	302
039	BUSNAGO	108	348	91	293	163	585	321
040	BUSSERO	139	416	35	110	235	720	349
041	BUSTO GAROLFO	378	1.148	374	1.240	841	3.151	1.332
042	CALVIGNASCO	44	161	12	47	19	60	29
043	CAMAIRAGO	43	188	10	42	37	145	45
044	CAMBIAGO	216	710	100	317	135	460	351
045	CAMPARADA	92	285	23	67	73	241	109
046	CANEGRATE	316	970	224	763	731	2.783	1.356
047	CAPONAGO	150	459	65	237	199	711	296
048	CARATE BRIANZA	808	2.840	405	1.564	1.019	4.008	1.539
049	CARNATE	116	388	122	374	282	1.120	814
050	CARPIANO	66	285	32	119	109	419	103
051	CARUGATE	309	921	137	463	535	1.900	1.106
052	CASALETTO LODIGIANO	90	335	33	114	78	292	127
053	CASALMAIOCCO	65	245	26	92	33	115	114
054	CASALPUSTERLENGO	729	2.633	390	1.383	663	2.554	1.494
055	CASARILE	78	258	38	123	97	335	282
056	CASELLE LANDI	176	805	79	374	101	459	140
057	CASELLE LURANI	75	326	15	63	22	80	81
058	CASOREZZO	117	377	127	450	207	765	347
059	CASSANO D'ADDA	1.054	3.197	268	912	762	2.868	1.765
060	CASSINA DE'PECCHI	171	523	60	172	339	1.063	906
061	CASSINETTA DI LUGAGNANO	124	458	36	126	54	193	104
062	CASTANO PRIMO	698	2.362	368	1.362	629	2.477	974
063	CASTELNUOVO BOCCA D'ADDA	172	834	48	232	61	292	154

## per epoca di costruzione

COSTRUZIONE									Codice dei Comuni
- 1971	1972 - 1975		1976 - 1980		dopo il 1980		TOTALE		
Stanze	Abitazioni	Stanze	Abitazioni	Stanze	Abitazioni	Stanze	Abitazioni	Stanze	
83	10	47	15	74	—	—	90	393	001
12.146	808	3.154	438	1.675	64	281	9.316	31.657	002
4.682	415	1.744	374	1.587	35	154	3.203	12.275	003
755	82	318	58	243	3	12	543	2.081	004
829	141	591	189	773	17	64	978	3.741	005
1.699	133	536	126	501	5	24	1.460	5.413	006
1.951	162	684	214	935	16	69	1.393	5.675	007
5.984	662	2.715	448	1.849	72	279	4.700	17.283	008
3.696	1.900	8.917	1.136	4.986	52	242	4.603	19.636	009
3.250	358	1.399	357	1.418	48	174	2.964	10.392	010
666	40	175	419	1.667	25	124	780	3.028	011
5.108	614	2.495	407	1.596	40	165	3.875	14.192	012
2.715	174	743	102	465	24	111	1.781	7.003	013
805	99	405	189	838	14	60	632	2.545	014
92	10	36	35	148	117	540	284	1.200	015
595	125	512	225	967	20	92	870	3.265	016
2.651	290	1.184	196	828	6	24	1.886	6.968	017
2.936	189	793	264	1.104	14	68	2.041	7.805	018
1.044	77	355	105	463	13	54	832	3.285	019
220	56	251	29	139	7	29	389	1.634	020
4.767	384	1.633	407	1.687	27	115	3.776	14.919	021
583	55	223	54	240	3	17	537	2.128	022
3.542	401	1.695	320	1.371	27	118	2.861	10.938	023
2.928	136	554	166	738	27	107	1.956	7.358	024
270	42	175	37	174	1	4	288	1.115	025
1.775	144	591	137	620	14	61	1.287	4.977	026
21.280	1.040	3.854	1.112	4.198	130	537	13.703	45.327	027
1.171	137	563	131	556	14	61	1.181	4.569	028
560	78	313	55	226	4	18	366	1.469	029
4.525	277	1.137	319	1.308	36	148	3.548	13.481	030
773	79	326	79	317	5	20	847	3.260	031
23.461	857	3.395	474	1.765	39	167	10.671	36.500	032
1.946	195	859	210	948	9	42	1.510	5.983	033
14.816	1.179	4.647	761	3.000	74	313	9.082	33.547	034
216	24	103	51	229	3	13	222	889	035
5.795	711	2.883	875	3.599	249	1.013	4.188	15.437	036
907	290	1.274	472	2.121	15	68	1.230	5.009	037
1.312	218	915	211	851	19	91	1.380	5.628	038
1.191	139	565	182	826	20	95	1.024	3.903	039
1.243	235	947	353	1.467	92	395	1.438	5.298	040
5.387	327	1.388	261	1.156	37	173	3.550	13.643	041
106	6	25	17	84	10	53	137	536	042
206	15	71	4	21	2	10	156	683	043
1.309	154	592	159	644	9	36	1.124	4.068	044
474	30	122	28	139	6	40	361	1.368	045
5.430	549	2.383	272	1.148	29	117	3.477	13.594	046
1.115	146	567	76	317	19	87	951	3.493	047
6.321	534	2.235	403	1.643	33	181	4.741	18.792	048
3.144	226	977	343	1.454	75	297	1.978	7.754	049
414	23	100	61	274	5	21	399	1.632	050
4.192	690	2.698	289	1.138	17	67	3.083	11.379	051
501	53	220	17	76	1	5	399	1.543	052
450	57	248	87	398	31	131	413	1.679	053
5.944	574	2.463	680	2.820	102	425	4.632	18.222	054
989	59	224	20	89	3	11	577	2.029	055
649	76	326	57	270	6	29	635	2.912	056
339	42	188	56	253	8	38	299	1.287	057
1.419	247	989	245	1.003	16	75	1.306	5.078	058
6.612	633	2.484	711	2.869	72	306	5.265	19.248	059
3.001	751	3.283	1.215	5.233	106	454	3.548	13.729	060
408	22	81	29	119	8	34	377	1.419	061
4.141	313	1.364	173	741	29	130	3.184	12.577	062
741	76	359	74	330	8	44	593	2.832	063

## segue TAV. 17 — Abitazioni occupate

Codice dei Comuni	COMUNI	EPOCA DI						
		Prima del 1919		1919 - 1945		1946 - 1960		1961
		Abitazioni	Stanze	Abitazioni	Stanze	Abitazioni	Stanze	Abitazioni
064	CASTIGLIONE D'ADDA	341	1.270	144	592	149	625	441
065	CASTIRAGA VIDARDO	67	286	9	40	14	58	135
066	CAVACURTA	79	363	19	83	28	121	54
067	CAVENAGO D'ADDA	167	634	56	238	116	467	172
068	CAVENAGO DI BRIANZA	206	660	85	285	209	781	466
069	CERIANO LAGHETTO	136	461	138	496	353	1.352	611
070	CERNUSCO SUL NAVIGLIO	629	1.937	370	1.232	1.565	5.434	2.955
071	CERRO AL LAMBRO	90	284	36	112	72	253	112
072	CERRO MAGGIORE	506	1.466	463	1.440	809	2.941	1.673
073	CERVIGNANO D'ADDA	81	307	25	87	42	138	61
074	CESANO BOSCONI	116	288	157	395	743	2.258	4.782
075	CESANO MADERNO	784	2.446	1.299	4.508	3.219	11.929	3.237
076	CESATE	254	785	207	690	973	3.989	926
077	CINISELLO BALSAMO	755	2.148	868	2.569	6.489	20.709	13.993
078	CISLIANO	164	520	53	168	82	281	224
079	CODOGNO	1.023	3.902	406	1.591	744	2.952	1.640
080	COGLIATE	222	736	273	979	420	1.589	591
081	COLOGNO MONZESE	408	1.138	612	1.658	3.242	10.035	8.441
082	COLTURANO	65	229	40	140	48	164	48
083	COMAZZO	72	263	17	63	48	188	67
084	CONCOREZZO	411	1.350	327	1.100	790	2.949	1.476
085	CORBETTA	757	2.419	376	1.302	747	2.810	1.343
086	CORMANO	318	904	365	1.129	1.965	6.102	3.119
087	CORNAREDO	686	1.894	316	974	757	2.568	2.072
088	CORNATE D'ADDA	484	1.510	156	519	372	1.372	832
089	CORNEGLIANO LAUDENSE	96	346	30	117	36	137	111
090	CORNO GIOVINE	140	550	43	178	68	295	96
091	CORNOVECCHIO	32	139	6	26	12	44	15
092	CORREZZANA	66	234	12	38	36	152	142
093	CORSICO	555	1.348	838	2.077	3.124	9.100	6.725
094	CORTE PALASIO	94	366	42	148	51	216	89
095	CRESPIATICA	90	341	27	103	49	188	147
096	CUGGIONO	673	2.404	168	615	269	1.056	677
097	CUSAGO	165	520	16	61	47	160	149
098	CUSANO MILANINO	405	1.223	626	1.998	2.105	6.669	2.612
099	DAIRAGO	114	350	76	254	241	907	355
100	DESIO	1.308	4.036	1.033	3.404	2.642	9.634	3.593
101	DRESANO	37	137	16	51	122	429	223
102	FOMBIO	141	542	51	188	64	250	90
103	GAGGIANO	327	1.051	138	407	353	1.209	582
104	GALGAGNANO	24	92	7	37	2	11	30
105	GARBAGNATE MILANESE	318	962	357	1.193	974	3.521	3.380
106	GESSATE	283	996	69	240	193	661	449
107	GIUSSANO	808	2.615	595	2.152	1.529	5.909	1.880
108	GORGONZOLA	786	2.337	237	802	892	2.987	1.725
109	GRAFFIGNANA	81	316	88	316	124	455	257
110	GREZZAGO	54	189	21	71	93	363	141
111	GUARDAMIGLIO	160	662	61	274	117	496	219
112	GUDO VISCONTI	32	126	20	74	10	27	37
113	INVERUNO	382	1.269	261	955	461	1.890	683
114	INZAGO	501	1.538	102	371	466	1.645	874
115	LACCHIARELLA	414	1.280	183	555	382	1.360	703
116	LAINATE	447	1.350	315	936	1.017	3.525	2.614
117	LAZZATE	244	798	155	538	411	1.574	550
118	LEGNANO	2.259	6.848	2.877	9.296	3.840	13.732	4.838
119	LENTATE SUL SEVESO	683	2.180	481	1.642	1.018	3.936	1.282
120	LESMO	305	975	94	322	211	781	518
121	LIMBIATE	435	1.341	371	1.236	2.595	9.224	4.500
122	LISCATE	79	293	20	62	74	251	163
123	LISSONE	1.159	3.424	1.172	3.922	2.729	10.036	3.102
124	LIVRAGA	227	965	127	533	89	392	199
125	LOCATE DI TRIULZI	329	909	264	739	559	1.869	645
126	LODI	3.428	10.658	1.395	4.704	2.784	10.207	5.150

## per epoca di costruzione

COSTRUZIONE									Codice dei Comuni
- 1971	1972 - 1975		1976 - 1980		dopo il 1980		TOTALE		
Stanze	Abitazioni	Stanze	Abitazioni	Stanze	Abitazioni	Stanze	Abitazioni	Stanze	
1.892	156	667	184	755	24	93	1.439	5.894	064
579	53	245	35	156	3	14	316	1.378	065
251	28	110	27	118	4	17	239	1.063	066
727	69	292	43	187	6	30	629	2.575	067
1.795	249	1.040	286	1.183	21	84	1.522	5.828	068
2.484	199	812	118	504	6	21	1.561	6.130	069
11.266	1.258	5.234	826	3.426	82	359	7.685	28.888	070
463	111	513	75	349	61	304	557	2.278	071
6.139	626	2.551	384	1.553	55	226	4.516	16.316	072
260	35	138	27	105	3	14	274	1.049	073
15.969	864	3.320	795	3.061	77	304	7.534	25.595	074
12.411	565	2.417	496	2.098	43	191	9.643	36.000	075
3.526	145	568	190	769	27	116	2.722	10.443	076
43.953	1.751	7.317	1.790	7.150	167	615	25.813	84.461	077
876	156	660	164	751	18	81	861	3.337	078
6.804	625	2.650	619	2.712	15	72	5.072	20.683	079
2.499	325	1.372	220	918	21	87	2.072	8.180	080
28.925	1.390	5.549	1.796	6.993	111	421	16.000	54.719	081
175	30	127	65	273	16	62	312	1.170	082
259	36	145	47	188	6	24	293	1.130	083
5.662	439	1.805	451	1.838	59	270	3.953	14.974	084
5.216	569	2.312	354	1.445	34	139	4.180	15.643	085
10.551	372	1.430	173	637	9	41	6.321	20.794	086
7.390	677	2.603	534	2.026	97	405	5.139	17.860	087
3.303	333	1.347	398	1.619	41	167	2.616	9.837	088
443	98	443	93	443	6	29	470	1.958	089
413	29	112	71	317	2	8	449	1.873	090
61	11	53	12	49	—	—	88	372	091
622	58	276	68	325	5	24	387	1.671	092
22.007	2.340	9.000	262	867	3	9	13.847	44.408	093
342	41	173	36	164	2	11	355	1.420	094
588	59	250	51	198	5	23	428	1.691	095
2.715	273	1.119	316	1.265	43	189	2.419	9.363	096
597	149	647	52	227	14	69	592	2.281	097
8.910	835	3.212	672	2.528	97	376	7.352	24.916	098
1.492	295	1.250	154	652	17	73	1.252	4.978	099
13.643	1.275	5.117	829	3.317	34	146	10.714	39.297	100
1.035	152	706	97	495	6	29	653	2.882	101
392	89	360	60	271	5	18	500	2.021	102
2.085	371	1.509	539	2.261	29	135	2.339	8.657	103
123	9	54	17	79	1	6	90	402	104
12.132	1.271	4.856	785	3.223	29	126	7.114	26.013	105
1.629	107	442	200	794	5	23	1.306	4.785	106
7.647	622	2.734	586	2.459	57	262	6.077	23.778	107
6.612	709	2.997	455	1.934	66	285	4.870	17.954	108
1.015	116	488	129	510	19	69	814	3.169	109
571	62	252	33	150	10	40	414	1.636	110
937	131	570	132	578	7	34	827	3.551	111
141	30	114	41	175	17	76	187	733	112
2.899	397	1.766	294	1.260	19	82	2.497	10.121	113
3.499	378	1.558	291	1.183	45	176	2.657	9.970	114
2.563	150	584	277	1.118	18	72	2.127	7.532	115
10.057	996	4.182	483	1.900	45	188	5.917	22.138	116
2.167	174	766	143	558	17	79	1.694	6.480	117
18.510	1.711	6.833	1.656	6.577	95	395	17.276	62.191	118
5.242	379	1.637	373	1.615	39	177	4.255	16.429	119
2.158	185	776	311	1.472	65	330	1.689	6.814	120
15.673	834	3.160	640	2.418	59	270	9.434	33.322	121
600	76	309	57	230	15	57	484	1.802	122
11.751	763	3.052	781	3.099	83	341	9.789	35.625	123
903	77	341	82	369	9	43	810	3.546	124
2.474	313	1.365	102	384	68	271	2.280	8.011	125
19.871	1.067	4.267	1.596	6.457	145	603	15.565	56.767	126

## segue TAV. 17 — Abitazioni occupate

Codice dei Comuni	COMUNI	EPOCA DI						
		Prima del 1919		1919 - 1945		1946 - 1960		1961
		Abitazioni	Stanze	Abitazioni	Stanze	Abitazioni	Stanze	Abitazioni
127	LODI VECCHIO	264	886	101	336	218	705	699
128	MACCASTORNA	18	76	5	22	7	29	6
129	MACHERIO	216	723	220	743	373	1.367	668
130	MAGENTA	1.018	3.025	854	2.796	1.790	6.380	2.993
131	MAGNAGO	321	1.235	227	907	479	1.960	658
132	MAIRAGO	105	435	35	151	43	182	63
133	MALEO	247	1.044	117	492	197	838	276
134	MARCALLO CON CASONE	216	766	126	495	348	1.360	389
135	MARUDO	39	148	15	70	33	115	112
136	MASATE	94	324	17	65	72	289	155
137	MASSALENGO	93	341	44	166	89	346	232
138	MEDA	706	2.391	471	1.773	1.465	5.985	1.986
139	MEDIGLIA	207	741	110	329	232	780	987
140	MELEGNANO	951	2.568	612	1.709	1.351	4.353	2.699
141	MELETI	62	296	18	89	27	122	22
142	MELZO	547	1.509	634	1.865	1.584	5.255	2.281
143	MERLINO	44	181	33	132	27	116	48
144	MESERO	118	381	95	296	133	514	297
145	MEZZAGO	197	551	67	219	121	420	295
146	MILANO	87.769	251.534	136.589	430.032	197.592	649.968	162.874
147	MISINTO	132	460	103	374	180	702	285
148	MONTANASO LOMBARDO	41	161	9	36	53	217	79
149	MONZA	5.788	17.531	4.300	13.571	7.904	27.217	15.736
150	MORIMONDO	80	315	58	225	66	272	50
151	MOTTA VISCONTI	245	739	160	531	340	1.226	580
152	MUGGIO'	392	1.163	243	753	1.172	4.180	3.026
153	MULAZZANO	183	669	108	388	177	594	328
154	NERVIANO	637	2.089	432	1.464	947	3.531	1.422
155	NOSATE	60	203	25	77	33	132	49
156	NOVA MILANESE	438	1.281	337	1.076	1.372	4.779	2.127
157	NOVATE MILANESE	433	1.188	477	1.515	1.610	5.342	2.335
158	NOVIGLIO	62	222	6	23	59	184	132
159	OPERA	118	279	169	435	319	998	944
160	ORIO LITTA	125	491	57	235	59	224	192
161	ORNAGO	173	578	52	175	97	371	257
162	OSPEDALETTO LODIGIANO	96	358	63	258	51	209	175
163	OSSAGO LODIGIANO	73	276	63	232	25	106	96
164	OSSONA	164	549	100	367	194	723	323
165	OZZERO	117	387	21	74	41	151	116
166	PADERNO DUGNANO	973	2.962	805	2.503	4.346	14.035	3.510
167	PANTIGLIATE	64	212	63	174	219	716	478
168	PARABIAGO	894	2.546	754	2.604	1.628	6.105	1.976
169	PAULLO	243	801	124	381	486	1.711	935
170	PERO	100	262	184	480	890	2.820	1.468
171	PESCHIERA BORROMEO	153	495	138	431	603	1.858	1.437
172	PESSANO CON BORNAGO	245	802	73	227	272	1.000	493
173	PIEVE EMANUELE	79	269	42	118	121	453	1.386
174	PIEVE FISSIRAGA	58	280	21	102	27	130	67
175	PIOTTELLO	308	905	266	748	2.297	6.978	4.919
176	POGLIANO MILANESE	195	597	150	506	388	1.442	705
177	POZZO D'ADDA	97	334	40	128	143	520	199
178	POZZUOLO MARTESANA	337	1.129	149	501	379	1.232	507
179	PREGNANA MILANESE	229	656	113	343	245	886	552
180	RENATE	169	673	69	301	150	618	380
181	RESCALDINA	397	1.225	376	1.269	843	3.127	1.372
182	RHO	1.772	5.000	1.510	4.826	3.760	13.220	6.031
183	ROBECCHETTO CON INDUNO	264	937	125	499	177	754	292
184	ROBECCO SUL NAVIGLIO	375	1.202	130	386	227	793	387
185	RODANO	56	238	6	26	32	116	268
186	RONCELLO	64	204	38	123	71	254	132
187	RONCO BRIANTINO	100	350	63	225	71	256	204
188	ROSATE	244	898	95	326	172	612	309
189	ROZZANO	205	495	138	403	1.017	2.994	7.438



## per epoca di costruzione

COSTRUZIONE									Codice dei Comuni
- 1971	1972 - 1975		1976 - 1980		dopo il 1980		TOTALE		
Stanze	Abitazioni	Stanze	Abitazioni	Stanze	Abitazioni	Stanze	Abitazioni	Stanze	
2.473	361	1.311	248	949	24	107	1.915	6.767	127
38	2	10	1	5	—	—	39	180	128
2.512	384	1.548	190	771	5	23	2.056	7.687	129
11.329	584	2.318	711	2.848	76	320	8.026	29.016	130
2.810	298	1.291	172	733	22	94	2.177	9.030	131
270	25	110	39	174	4	24	314	1.346	132
1.230	139	618	158	690	23	107	1.157	5.019	133
1.609	287	1.223	206	899	17	77	1.589	6.429	134
477	21	89	44	187	5	30	269	1.116	135
636	54	228	137	595	18	79	547	2.216	136
990	149	647	202	876	27	118	836	3.484	137
8.265	947	4.031	629	2.580	35	149	6.239	25.174	138
3.465	147	607	169	727	39	184	1.891	6.833	139
9.600	390	1.717	427	1.507	5	28	6.435	21.482	140
108	14	65	29	129	1	5	173	814	141
7.823	619	2.418	424	1.711	42	179	6.131	20.760	142
210	41	172	37	159	1	5	231	975	143
1.211	116	469	126	533	16	72	901	3.476	144
1.117	145	578	85	358	14	52	924	3.295	145
<b>599.559</b>	<b>19.947</b>	<b>82.626</b>	<b>7.927</b>	<b>30.681</b>	<b>702</b>	<b>2.294</b>	<b>613.400</b>	<b>2.046.694</b>	<b>146</b>
1.227	147	678	193	879	18	77	1.058	4.397	147
336	72	318	175	842	15	78	444	1.988	148
60.202	4.393	18.460	3.489	14.047	136	532	41.746	151.560	149
209	12	45	23	87	13	54	302	1.207	150
2.276	210	881	274	1.112	50	222	1.859	6.987	151
11.157	534	2.133	478	1.923	45	207	5.890	21.516	152
1.229	127	510	109	426	17	83	1.049	3.899	153
5.576	956	4.177	598	2.458	44	196	5.036	19.491	154
189	31	121	22	87	1	3	221	812	155
7.580	965	3.788	727	2.862	47	199	6.013	21.565	156
8.020	762	2.927	1.113	4.349	190	779	6.920	24.120	157
440	63	261	69	310	3	13	394	1.453	158
3.379	1.013	4.398	1.169	5.350	18	66	3.750	14.905	159
770	87	371	71	294	5	23	596	2.408	160
992	76	305	75	325	13	41	743	2.787	161
717	69	320	39	175	11	42	504	2.079	162
395	53	223	26	117	4	19	340	1.368	163
1.358	165	695	101	421	17	71	1.064	4.184	164
440	17	67	92	390	4	12	408	1.521	165
12.349	1.465	5.651	1.380	5.416	92	380	12.571	43.296	166
1.631	235	965	235	1.013	8	39	1.302	4.750	167
7.830	1.092	4.430	798	3.196	81	371	7.223	27.082	168
3.456	366	1.566	328	1.453	47	207	2.529	9.575	169
4.982	457	1.735	310	1.166	9	35	3.418	11.480	170
5.340	957	3.599	998	4.125	42	178	4.328	16.026	171
1.824	135	564	215	861	46	185	1.479	5.463	172
6.648	318	1.368	576	2.240	77	320	2.599	11.416	173
292	28	143	24	109	4	16	229	1.072	174
16.207	692	2.656	851	3.317	56	238	9.389	31.049	175
2.723	426	1.765	183	785	12	54	2.059	7.872	176
777	100	400	177	789	12	58	768	3.006	177
1.891	239	973	230	999	14	65	1.855	6.790	178
2.073	391	1.527	191	778	6	33	1.727	6.296	179
1.565	111	501	145	616	11	45	1.035	4.319	180
5.243	430	1.806	243	1.004	27	124	3.688	13.798	181
21.878	1.566	6.037	1.858	7.100	99	407	16.596	58.468	182
1.371	166	759	143	645	12	56	1.179	5.021	183
1.452	146	622	244	994	22	99	1.531	5.548	184
948	154	764	194	938	14	70	724	3.100	185
553	102	417	85	332	6	30	498	1.913	186
760	87	353	78	332	6	28	609	2.304	187
1.163	97	388	177	757	12	58	1.106	4.202	188
26.752	1.402	5.437	900	3.659	12	52	11.112	39.792	189

## segue TAV. 17 — Abitazioni occupate

Codice dei Comuni	COMUNI	EPOCA DI						
		Prima del 1919		1919 - 1945		1946 - 1960		1961
		Abitazioni	Stanze	Abitazioni	Stanze	Abitazioni	Stanze	Abitazioni
190	SALERANO SUL LAMBRO	52	166	35	116	57	209	172
191	SAN COLOMBANO AL LAMBRO	671	2.475	277	1.066	238	895	576
192	SAN DONATO MILANESE	129	453	112	357	2.306	8.148	4.994
193	SAN FIORANO	138	554	59	238	46	188	109
194	SAN GIORGIO SU LEGNANO	344	1.092	200	655	410	1.581	621
195	SAN GIULIANO MILANESE	314	912	529	1.456	2.258	6.712	4.412
196	SAN MARTINO IN STRADA	172	616	72	235	113	412	251
197	SAN ROCCO AL PORTO	252	1.071	159	666	124	509	306
198	SANT'ANGELO LODIGIANO	509	1.855	344	1.318	700	2.692	1.254
199	SANTO STEFANO LODIGIANO	198	845	84	375	79	368	150
200	SANTO STEFANO TICINO	149	473	92	290	187	672	284
201	SAN VITTORE OLONA	216	627	264	892	450	1.589	712
202	SAN ZENONE AL LAMBRO	56	194	38	123	63	210	109
203	SECUGNAGO	71	261	89	323	111	425	139
204	SEDRIANO	419	1.255	255	778	495	1.779	895
205	SEGRATE	119	399	177	515	1.454	4.848	3.986
206	SENAGO	324	1.018	263	832	1.680	5.666	2.218
207	SENNA LODIGIANA	206	817	112	455	127	502	179
208	SEREGNO	1.478	4.530	1.504	5.298	2.850	10.424	3.977
209	SESTO SAN GIOVANNI	2.076	5.574	4.400	12.059	10.109	31.192	11.208
210	SETTALA	139	515	72	226	111	400	466
211	SETTIMO MILANESE	248	694	231	642	729	2.534	1.339
212	SEVESO	672	2.167	586	2.162	1.335	5.166	1.604
213	SOLARO	177	515	212	683	546	1.989	1.372
214	SOMAGLIA	169	659	97	384	133	520	298
215	SORDIO	26	119	24	73	60	224	175
216	SOVICO	266	866	252	939	388	1.529	785
217	SULBIATE	208	650	57	192	71	264	270
240	TAVAZZANO CON VILLAVESCO	110	379	104	350	258	932	372
218	TERRANOVA DEI PASSERINI	35	164	18	79	26	115	68
219	TREZZANO ROSA	100	349	26	103	85	318	164
220	TREZZANO SUL NAVIGLIO	110	324	33	107	271	894	3.465
221	TREZZO SULL'ADDA	682	2.272	280	982	603	2.292	1.075
222	TRIBIANO	72	232	11	53	17	59	120
223	TRIUGGIO	421	1.495	164	610	380	1.452	674
224	TRUCCAZZANO	361	1.216	95	313	151	489	259
225	TURANO LODIGIANO	139	552	23	87	69	259	94
226	TURBIGO	374	1.290	270	1.061	502	2.131	726
227	USMATE VELATE	355	1.192	126	471	282	1.067	715
228	VALERA FRATTA	75	298	10	49	26	132	69
249	VANZAGHELLO	208	750	208	756	293	1.191	462
229	VANZAGO	223	682	190	590	279	1.014	618
230	VAPRIO D'ADDA	604	1.951	168	592	321	1.232	564
231	VAREDO	317	1.017	296	1.037	1.111	4.235	1.205
232	VEDANO AL LAMBRO	184	514	139	450	363	1.313	763
233	VEDUGGIO CON COLZANO	209	752	75	263	227	895	475
234	VERANO BRIANZA	305	988	164	591	454	1.781	778
235	VERMEZZO	90	342	28	108	41	135	143
236	VERNATE	174	561	95	335	107	370	168
237	VIGNATE	163	493	54	143	260	850	772
248	VILLA CORTESE	128	407	180	592	328	1.205	512
238	VILLANOVA DEL SILLARO	92	385	28	119	55	237	73
239	VILLASANTA	498	1.445	366	1.174	682	2.407	1.261
241	VIMERCATE	1.145	3.653	333	1.190	1.026	3.784	2.861
242	VIMODRONE	220	565	220	653	1.337	4.079	1.344
243	VITTUONE	184	584	169	524	526	1.917	870
244	VIZZOLO PREDABISSI	30	103	30	93	109	370	140
245	ZELO BUON PERSICO	190	635	100	314	188	617	317
246	ZELO SURRIGONE	58	195	9	40	23	83	21
247	ZIBIDO SAN GIACOMO	211	696	75	249	114	401	308
	<b>TOTALE PROVINCIA</b>	<b>172.652</b>	<b>521.724</b>	<b>196.514</b>	<b>626.309</b>	<b>357.262</b>	<b>1.205.912</b>	<b>457.721</b>

## per epoca di costruzione

COSTRUZIONE									Codice dei Comuni
- 1971	1972 - 1975		1976 - 1980		dopo il 1980		TOTALE		
Stanze	Abitazioni	Stanze	Abitazioni	Stanze	Abitazioni	Stanze	Abitazioni	Stanze	
650	94	398	103	426	2	10	515	1.975	190
2.308	304	1.250	213	843	20	93	2.299	8.930	191
19.272	1.065	4.739	1.183	5.257	77	337	9.866	38.563	192
517	64	298	87	404	6	30	509	2.229	193
2.413	289	1.148	125	504	14	54	2.003	7.447	194
14.494	1.245	5.418	913	3.747	54	226	9.725	32.965	195
999	190	810	69	308	20	94	887	3.474	196
1.255	89	387	130	579	17	73	1.077	4.540	197
4.986	489	1.984	597	2.373	26	122	3.919	15.330	198
652	62	280	53	251	9	33	635	2.804	199
1.052	135	567	124	511	13	56	984	3.621	200
2.755	270	1.116	264	1.070	63	288	2.239	8.337	201
415	119	469	178	700	6	26	569	2.137	202
574	52	216	81	334	3	13	546	2.146	203
3.348	481	1.984	181	774	23	100	2.749	10.018	204
15.632	2.784	12.110	1.001	4.205	29	130	9.550	37.839	205
7.494	528	2.088	402	1.602	56	240	5.471	18.940	206
772	53	220	60	274	9	40	746	3.080	207
15.598	998	4.202	1.273	5.221	59	251	12.139	45.524	208
37.896	3.769	14.533	1.457	5.145	39	146	33.058	106.545	209
1.804	219	915	230	992	30	154	1.267	5.006	210
4.797	705	3.003	527	2.040	37	163	3.816	13.873	211
6.492	565	2.425	590	2.506	74	345	5.426	21.263	212
5.146	304	1.222	195	774	21	87	2.827	10.416	213
1.211	135	602	84	365	15	74	931	3.815	214
622	43	168	119	513	1	3	448	1.722	215
3.043	315	1.299	102	389	34	137	2.142	8.202	216
1.030	84	332	74	310	13	61	777	2.839	217
1.460	79	325	175	701	26	107	1.124	4.254	240
273	29	120	26	123	1	5	203	879	218
680	55	237	59	236	14	46	503	1.969	219
12.787	830	3.623	661	2.842	47	222	5.417	20.799	220
4.124	434	1.726	375	1.537	58	236	3.507	13.169	221
389	27	102	53	194	9	35	309	1.064	222
2.748	255	1.037	146	665	15	63	2.055	8.070	223
951	94	384	185	770	7	38	1.152	4.161	224
375	42	177	68	294	6	32	441	1.776	225
3.121	319	1.292	200	844	22	85	2.413	9.824	226
2.848	181	785	253	1.086	18	92	1.930	7.541	227
304	35	163	49	203	—	—	264	1.149	228
1.869	206	855	192	783	18	71	1.587	6.275	249
2.374	235	935	148	591	38	152	1.731	6.338	229
2.186	214	896	262	1.134	11	51	2.144	8.042	230
4.825	424	1.731	311	1.210	32	132	3.696	14.187	231
3.029	514	2.404	196	909	22	95	2.181	8.714	232
1.899	138	568	99	423	8	32	1.231	4.832	233
3.181	446	1.883	233	951	2	7	2.382	9.382	234
507	93	391	94	407	17	85	506	1.975	235
667	70	278	69	311	7	33	690	2.555	236
2.564	194	715	143	561	14	69	1.600	5.395	237
2.102	297	1.237	174	701	13	60	1.632	6.304	248
316	41	196	13	57	2	9	304	1.319	238
4.831	404	1.674	329	1.364	31	127	3.571	13.022	239
10.913	1.183	4.914	1.070	4.377	111	489	7.729	29.320	241
4.508	774	3.143	738	2.749	34	117	4.667	15.814	242
3.163	308	1.194	122	489	17	73	2.196	7.944	243
522	37	168	128	591	46	199	520	2.046	244
1.161	183	752	122	498	15	72	1.115	4.049	245
89	26	112	12	52	—	—	149	571	246
1.093	163	661	122	533	17	72	1.010	3.705	247
<b>1.687.172</b>	<b>115.626</b>	<b>475.688</b>	<b>88.491</b>	<b>360.244</b>	<b>8.141</b>	<b>34.138</b>	<b>1.396.407</b>	<b>4.911.187</b>	

## TAV. 18 - Abitazioni occupate

Codice dei Comuni	COMUNI	ABITAZIONI							
		1			2			3	
		Abitazioni	Occupanti		Abitazioni	Occupanti		Abitazioni	Occu
			Famiglie	Componenti		Famiglie	Componenti		Famiglie
001	ABBADIA CERRETO	1	1	1	6	6	14	7	7
002	ABBIATEGRASSO	226	227	296	1.980	2.008	4.258	3.062	3.123
003	AGRATE BRIANZA	34	36	53	365	370	768	731	742
004	AICURZIO	7	7	8	67	68	120	140	144
005	ALBAIRATE	18	18	21	138	138	252	222	222
006	ALBIATE	35	35	51	231	235	503	355	362
007	ARCONATE	15	17	21	136	137	293	310	322
008	ARCORE	68	68	93	646	651	1.372	1.359	1.379
009	ARESE	60	61	84	317	319	681	692	704
010	ARLUNO	77	78	93	531	547	1.069	872	903
011	ASSAGO	10	10	12	130	134	293	195	198
012	BAREGGIO	69	69	103	495	499	1.107	1.160	1.174
013	BARLASSINA	28	28	35	203	206	454	452	456
014	BASIANO	2	2	2	45	48	87	113	118
015	BASIGLIO	2	2	2	36	36	67	40	40
016	BELLINZAGO LOMBARDO	14	14	22	116	117	226	198	200
017	BELLUSCO	27	30	34	256	262	480	416	424
018	BERNAREGGIO	19	19	23	239	243	436	531	541
019	BERNATE TICINO	8	8	8	115	116	195	182	186
020	BERTONICO	2	2	2	32	32	58	77	78
021	BESANA IN BRIANZA	61	61	80	453	457	848	865	875
022	BESATE	4	4	6	75	75	127	140	144
023	BIASSONO	30	30	37	359	362	748	694	698
024	BINASCO	37	37	42	298	302	586	499	511
025	BOFFALORA D'ADDA	5	5	7	47	47	85	49	49
026	BOFFALORA SOPRA TICINO	17	17	19	169	169	308	326	331
027	BOLLATE	248	249	426	3.164	3.218	8.307	4.704	4.793
028	BORGHETTO LODIGIANO	6	6	6	194	198	343	220	224
029	BORGO SAN GIOVANNI	1	1	1	29	29	51	62	62
030	BOVISIO-MASCIAGO	71	72	106	499	502	1.146	892	904
031	BREMBIO	3	3	3	124	124	228	159	159
032	BRESSO	127	127	225	1.886	1.892	4.778	3.787	3.803
033	BRIOSCO	19	19	28	172	173	343	346	355
034	BRUGHERIO	102	109	153	1.269	1.290	2.986	2.549	2.602
035	BUBBIANO	—	—	—	32	32	59	42	43
036	BUCCINASCO	51	53	83	451	460	1.157	1.203	1.230
037	BURAGO DI MOLGORA	13	13	17	114	114	215	261	262
038	BUSCATE	15	15	22	135	139	270	314	323
039	BUSNAGO	14	14	17	145	145	274	227	228
040	BUSSERO	11	11	18	198	200	424	427	437
041	BUSTO GAROLFO	57	57	79	554	555	1.237	849	868
042	CALVIGNASCO	2	2	4	21	21	39	33	33
043	CAMAIRAGO	—	—	—	11	11	21	19	19
044	CAMBIAGO	20	20	26	160	160	328	325	325
045	CAMPARADA	13	13	27	74	74	170	88	88
046	CANEGRATE	27	27	29	337	340	721	786	823
047	CAPONAGO	7	7	12	117	118	239	274	284
048	CARATE BRIANZA	54	54	73	491	498	1.024	1.101	1.117
049	CARNATE	13	13	16	155	157	321	452	456
050	CARPIANO	1	1	1	41	41	90	78	80
051	CARUGATE	32	32	57	359	367	833	777	790
052	CASALETTO LODIGIANO	2	2	2	36	37	71	79	81
053	CASALMAIOCCO	2	2	5	48	48	91	83	83
054	CASALPUSTERLENGO	20	20	23	508	514	872	970	976
055	CASARILE	26	27	46	109	114	274	173	178
056	CASELLE LANDI	—	—	—	29	29	53	61	63
057	CASELLE LURANI	1	1	1	25	25	47	34	34
058	CASOREZZO	43	43	64	161	161	305	258	258
059	CASSANO D'ADDA	91	91	118	823	830	1.554	1.414	1.425
060	CASSINA DE'PECCHI	34	34	48	471	471	1.179	808	809
061	CASSINETTA DI LUGAGNANO	11	11	12	56	56	92	128	128
062	CASTANO PRIMO	40	40	48	400	407	753	676	696
063	CASTELNUOVO BOCCA D'ADDA	1	1	1	20	20	35	54	54

## per numero di stanze

## CON STANZE

CON STANZE											Codice dei Comuni
panti	4			5			6 e più				
	Abitazioni	Occupanti		Abitazioni	Occupanti		Abitazioni	Stanze	Occupanti		
		Famiglie	Componenti		Famiglie	Componenti			Famiglie	Componenti	
Componenti											
19	50	51	149	12	12	48	14	99	15	66	001
8.375	2.733	2.809	8.767	889	907	3.135	426	2.908	450	1.544	002
2.001	1.401	1.439	4.578	479	490	1.819	193	1.319	208	786	003
372	222	226	708	60	61	211	47	332	50	188	004
540	386	389	1.224	133	135	479	81	572	81	305	005
1.025	569	584	1.867	173	187	630	97	710	103	379	006
836	499	513	1.673	281	297	997	152	1.057	167	574	007
3.917	1.793	1.833	5.912	573	591	2.041	261	1.809	267	1.001	008
1.924	1.724	1.740	5.572	1.187	1.214	4.503	623	4.035	634	2.448	009
2.409	1.042	1.112	3.379	301	325	1.032	141	964	164	555	010
559	227	239	708	118	122	445	100	675	102	372	011
3.380	1.471	1.498	4.674	471	485	1.735	209	1.414	218	819	012
1.339	670	688	2.178	223	230	831	205	1.418	212	784	013
320	336	352	1.086	88	91	315	48	330	52	191	014
99	82	82	238	91	92	280	33	223	34	118	015
549	374	382	1.161	116	122	412	52	349	53	185	016
1.166	910	926	2.970	193	195	703	84	576	92	347	017
1.471	811	828	2.514	298	309	1.016	143	981	155	547	018
468	308	317	1.007	132	148	498	87	609	108	382	019
157	151	157	478	83	87	284	44	318	47	160	020
2.364	1.389	1.398	4.635	663	675	2.387	345	2.486	360	1.297	021
339	198	207	588	64	70	215	56	442	62	218	022
1.906	1.170	1.187	3.693	390	398	1.391	218	1.478	222	826	023
1.349	683	716	2.133	276	293	980	163	1.116	173	602	024
128	119	119	365	34	34	122	34	223	34	142	025
858	472	484	1.532	181	190	626	122	851	142	491	026
14.168	4.030	4.151	13.343	1.134	1.179	4.333	423	2.849	440	1.662	027
566	496	524	1.550	163	175	561	102	716	109	394	028
178	200	200	660	44	44	155	30	204	30	104	029
2.624	1.275	1.303	4.220	498	510	1.788	313	2.146	321	1.184	030
420	407	407	1.298	88	88	308	66	464	66	245	031
10.879	3.565	3.585	11.875	1.023	1.033	3.738	283	1.865	283	1.115	032
1.032	560	579	1.894	276	283	1.017	137	962	150	526	033
7.497	3.493	3.550	11.808	1.130	1.168	4.143	539	3.638	553	2.099	034
108	86	94	270	43	44	141	19	140	23	79	035
3.690	1.808	1.863	6.084	514	531	1.904	161	1.073	167	625	036
700	443	445	1.376	280	287	1.019	119	813	128	473	037
814	518	539	1.662	235	253	809	163	1.154	176	590	038
624	429	429	1.412	125	127	474	84	577	86	333	039
1.250	541	547	1.766	174	184	670	87	576	87	349	040
2.454	1.203	1.234	4.066	531	553	1.958	356	2.464	378	1.389	041
75	49	49	160	13	13	40	19	132	19	60	042
44	64	65	209	43	50	170	19	133	20	70	043
862	442	442	1.428	127	127	447	50	350	50	175	044
246	107	110	362	33	33	112	46	350	47	179	045
2.245	1.501	1.581	5.071	590	646	2.273	236	1.581	280	979	046
769	395	405	1.310	122	128	451	36	240	36	124	047
3.066	1.949	1.979	6.453	726	737	2.714	420	3.027	426	1.656	048
1.143	948	964	2.947	287	298	999	123	848	127	450	049
213	170	185	549	64	71	243	45	315	54	180	050
2.330	1.475	1.498	5.077	314	323	1.189	126	828	133	477	051
244	206	216	685	58	59	201	18	118	18	69	052
234	160	161	516	81	82	274	39	287	39	138	053
2.481	2.101	2.125	6.531	664	676	2.341	369	2.552	388	1.408	054
509	170	182	575	63	66	214	36	271	37	135	055
157	311	313	824	111	116	380	123	872	126	438	056
92	149	153	519	51	55	186	39	283	45	175	057
722	517	517	1.681	201	201	664	126	866	126	464	058
3.844	1.955	1.977	6.085	682	696	2.445	300	2.039	306	1.159	059
2.398	1.352	1.357	4.307	583	585	2.075	300	2.006	303	1.183	060
356	100	100	339	42	42	166	40	302	40	131	061
1.779	1.203	1.272	3.717	562	602	1.946	303	2.087	347	1.114	062
131	274	279	723	93	94	303	151	1.068	163	515	063

## segue TAV. 18 — Abitazioni occupate

Codice dei Comuni	COMUNI	ABITAZIONI							
		1			2			3	
		Abitazioni	Occupanti		Abitazioni	Occupanti		Abitazioni	Occu
			Famiglie	Componenti		Famiglie	Componenti		Famiglie
064	CASTIGLIONE D'ADDA	9	9	10	151	153	291	254	258
065	CASTIRAGA VIDARDO	—	—	—	22	22	37	39	39
066	CAVACURTA	2	2	4	21	21	31	29	29
067	CAVENAGO D'ADDA	11	11	12	66	66	109	128	130
068	CAVENAGO DI BRIANZA	13	13	14	132	132	278	395	398
069	CERIANO LAGHETTO	17	17	28	171	172	376	349	357
070	CERNUSCO SUL NAVIGLIO	72	73	102	944	952	2.064	1.911	1.944
071	CERRO AL LAMBRO	10	11	20	69	69	162	97	97
072	CERRO MAGGIORE	102	103	130	735	750	1.627	1.337	1.392
073	CERVIGNANO D'ADDA	2	2	3	29	29	43	91	91
074	CESANO BOSCONI	71	71	113	1.184	1.194	3.242	2.915	2.941
075	CESANO MADERNO	136	140	182	1.313	1.334	3.303	2.657	2.770
076	CESATE	29	30	52	328	337	750	763	791
077	CINISELLO BALSAMO	693	700	1.277	5.332	5.408	13.801	9.727	9.913
078	CISLIANO	23	23	27	119	119	226	191	196
079	CODOGNO	15	15	16	471	471	807	1.142	1.149
080	COGLIATE	20	20	23	249	250	525	423	431
081	COLOGNO MONZESE	180	182	357	2.715	2.735	7.222	5.824	5.883
082	COLTURANO	13	13	19	48	48	97	66	66
083	COMAZZO	1	1	1	36	36	82	76	76
084	CONCOREZZO	26	26	30	533	534	1.109	1.011	1.013
085	CORBETTA	47	47	56	640	658	1.308	1.017	1.049
086	CORMANO	110	114	171	1.478	1.494	3.815	2.166	2.191
087	CORNAREDO	111	111	188	946	947	2.232	1.577	1.584
088	CORNATE D'ADDA	28	28	35	337	337	569	624	626
089	CORNEGLIANO LAUDENSE	6	6	8	48	48	100	68	68
090	CORNO GIOVINE	2	2	2	60	63	103	64	65
091	CORNOVECCHIO	—	—	—	8	8	13	11	11
092	CORREZZANA	4	4	4	38	39	79	63	64
093	CORSICO	384	387	639	3.217	3.240	7.968	4.958	5.001
094	CORTE PALASIO	7	7	7	53	53	105	62	62
095	CRESPIATICA	8	8	8	36	36	71	98	98
096	CUGGIONO	51	52	62	294	295	490	505	509
097	CUSAGO	22	22	32	89	89	168	132	132
098	CUSANO MILANINO	110	110	170	1.565	1.581	3.758	2.534	2.571
099	DAIRAGO	45	45	110	125	128	247	229	235
100	DESIO	202	202	277	1.557	1.561	3.458	3.089	3.101
101	DRESANO	2	2	2	45	45	100	112	112
102	FOMBIO	3	3	3	59	59	102	73	73
103	GAGGIANO	46	46	60	385	385	833	594	600
104	GALGAGNANO	2	2	2	4	4	6	4	4
105	GARBAGNATE MILANESE	116	120	249	917	934	2.387	2.143	2.174
106	GESSATE	10	11	16	186	189	365	425	439
107	GIUSSANO	79	79	109	816	823	1.774	1.334	1.356
108	GORGONZOLA	97	99	169	776	777	1.646	1.212	1.217
109	GRAFFIGNANA	7	7	12	100	100	180	168	168
110	GREZZAGO	9	9	12	46	50	96	76	76
111	GUARDAMIGLIO	2	2	2	62	62	113	122	122
112	GUDO VISCONTI	7	7	7	26	27	56	33	33
113	INVERUNO	51	51	57	281	284	531	485	496
114	INZAGO	55	55	66	387	391	711	650	661
115	LACCHIARELLA	20	20	25	399	412	786	640	661
116	LAINATE	101	104	194	745	755	1.648	1.635	1.668
117	LAZZATE	28	28	32	243	249	535	435	446
118	LEGNANO	445	452	564	3.094	3.121	6.132	4.697	4.754
119	LENTATE SUL SEVESO	85	87	106	587	596	1.261	988	1.012
120	LESMO	22	22	42	216	217	465	407	410
121	LIMBIATE	105	108	192	1.397	1.438	3.849	3.337	3.455
122	LISCATE	16	17	20	70	71	159	108	112
123	LISSONE	205	213	299	1.541	1.563	3.327	2.656	2.705
124	LIVRAGA	1	1	1	58	58	92	129	130
125	LOCATE DI TRIULZI	63	64	85	481	490	1.014	635	664
126	LODI	330	330	412	2.717	2.737	5.171	4.036	4.073

## per numero di stanze

CON STANZE												Codice dei Comuni
panti	4			5			6 e più					
	Abitazioni	Occupanti		Abitazioni	Occupanti		Abitazioni	Stanze	Occupanti			
		Famiglie	Componenti		Famiglie	Componenti			Famiglie	Componenti		
626	610	627	1.920	256	269	926	159	1.101	172	591	064	
93	150	150	515	70	70	254	35	267	35	139	065	
66	99	106	297	47	51	159	41	301	45	141	066	
358	240	243	725	114	115	401	70	518	71	234	067	
1.105	699	710	2.228	204	210	746	79	550	84	301	068	
966	634	642	2.060	263	271	960	127	873	128	467	069	
5.457	3.332	3.387	10.933	1.045	1.066	3.865	381	2.642	395	1.557	070	
289	178	178	574	136	136	515	67	447	67	290	071	
3.949	1.521	1.602	5.083	532	584	1.915	289	1.989	324	1.166	072	
240	95	97	302	36	42	125	21	156	25	88	073	
9.013	2.601	2.633	9.017	644	656	2.478	119	787	122	468	074	
8.213	3.522	3.687	12.064	1.399	1.487	5.402	616	4.184	666	2.485	075	
2.160	875	944	2.833	507	589	1.777	220	1.434	265	848	076	
29.647	7.270	7.467	24.590	2.265	2.361	8.963	526	3.518	560	2.217	077	
555	293	306	952	146	147	495	89	601	91	341	078	
2.738	1.936	1.951	5.726	1.007	1.026	3.524	501	3.521	515	1.806	079	
1.194	828	839	2.738	363	380	1.299	189	1.266	205	720	080	
18.367	5.426	5.492	18.946	1.452	1.476	5.787	403	2.673	422	1.697	081	
196	132	132	444	22	22	84	31	225	31	111	082	
223	119	119	391	33	33	115	28	188	30	116	083	
2.929	1.567	1.573	5.138	558	573	2.093	258	1.791	259	1.005	084	
2.752	1.648	1.736	5.320	558	592	1.957	270	1.883	297	1.018	085	
6.487	1.936	1.963	6.330	448	470	1.687	183	1.246	192	736	086	
4.607	1.759	1.766	5.854	530	539	1.921	216	1.440	216	809	087	
1.682	1.159	1.165	3.763	328	330	1.161	140	987	143	542	088	
191	206	206	665	83	83	301	59	413	59	236	089	
170	182	187	508	71	75	219	70	476	77	242	090	
33	49	49	154	13	13	37	7	62	7	27	091	
182	134	138	438	77	82	286	71	481	76	308	092	
14.743	4.082	4.153	14.330	987	1.018	3.877	219	1.453	223	830	093	
166	135	143	460	56	59	192	42	301	45	172	094	
270	182	182	576	63	63	207	41	274	41	160	095	
1.278	1.003	1.007	3.039	374	376	1.213	192	1.327	192	631	096	
367	191	191	606	93	93	312	65	456	65	245	097	
7.406	2.188	2.248	6.952	667	680	2.354	288	1.987	298	1.060	098	
672	517	534	1.730	214	232	786	122	858	142	503	099	
8.883	3.795	3.824	12.624	1.417	1.430	5.170	654	4.449	662	2.515	100	
324	257	257	843	119	119	407	118	831	119	469	101	
174	247	251	787	67	72	243	51	358	55	191	102	
1.614	822	826	2.607	334	337	1.223	158	1.101	163	585	103	
13	51	53	203	14	15	53	15	106	16	53	104	
6.643	2.691	2.738	9.344	919	950	3.433	328	2.275	346	1.297	105	
1.175	468	495	1.533	130	142	442	87	606	95	337	106	
4.098	2.379	2.415	8.365	920	944	3.457	549	3.949	566	2.185	107	
3.282	1.774	1.793	5.627	720	740	2.673	291	1.973	298	1.109	108	
414	359	359	1.117	107	107	370	73	487	73	258	109	
202	187	189	630	62	63	221	34	249	36	133	110	
303	347	348	1.104	181	183	618	113	766	117	449	111	
90	76	76	247	25	25	96	20	146	23	75	112	
1.252	908	941	2.902	483	498	1.726	289	2.006	317	1.062	113	
1.846	1.004	1.020	3.259	389	393	1.468	172	1.230	179	710	114	
1.694	748	795	2.358	232	246	803	88	642	99	337	115	
4.771	2.255	2.311	7.609	786	822	2.967	395	2.692	424	1.595	116	
1.295	576	610	1.933	240	254	887	172	1.157	186	708	117	
12.499	5.659	5.746	17.723	2.259	2.311	8.054	1.122	7.536	1.161	4.149	118	
2.768	1.507	1.560	5.042	712	746	2.577	376	2.618	394	1.429	119	
1.110	564	569	1.797	241	246	825	239	1.678	243	894	120	
10.929	3.183	3.349	11.432	1.049	1.134	4.012	363	2.435	405	1.470	121	
349	209	223	715	44	46	168	37	266	42	149	122	
7.817	3.604	3.721	12.161	1.223	1.274	4.412	560	3.839	590	2.117	123	
299	296	297	881	222	223	735	104	748	106	411	124	
1.748	641	679	2.004	352	377	1.257	108	757	119	470	125	
10.184	5.352	5.442	16.126	2.162	2.192	7.322	968	6.677	984	3.455	126	

## segue TAV. 18 — Abitazioni occupate

Codice dei Comuni	COMUNI	ABITAZIONI							
		1			2			3	
		Abitazioni	Occupanti		Abitazioni	Occupanti		Abitazioni	Occu
			Famiglie	Componenti		Famiglie	Componenti		Famiglie
127	LODI VECCHIO	37	37	56	302	307	649	663	670
128	MACCASTORNA	—	—	—	—	—	—	2	2
129	MACHERIO	20	20	30	272	273	562	541	549
130	MAGENTA	219	219	312	1.241	1.248	2.569	2.274	2.297
131	MAGNAGO	23	23	28	210	216	404	430	442
132	MAIRAGO	1	1	1	37	37	84	52	53
133	MALEO	3	3	3	84	84	147	209	213
134	MARCALLO CON CASONE	13	13	14	156	160	322	307	313
135	MARUDO	4	4	4	22	22	40	43	43
136	MASATE	5	5	6	54	56	99	74	78
137	MASSALENGO	3	4	6	52	52	103	91	91
138	MEDA	66	66	79	650	650	1.427	1.298	1.302
139	MEDIGLIA	35	35	45	317	321	843	593	607
140	MELEGNANO	208	212	286	1.405	1.428	3.018	2.171	2.240
141	MELETI	—	—	—	11	11	16	15	15
142	MELZO	166	170	211	1.203	1.227	2.678	2.063	2.126
143	MERLINO	3	3	3	16	17	29	30	31
144	MESERO	14	14	17	120	120	216	172	172
145	MEZZAGO	19	19	20	138	138	267	269	271
146	MILANO	30.358	30.884	43.983	156.232	158.427	329.883	180.226	183.380
147	MISINTO	9	9	13	117	118	253	187	196
148	MONTANASO LOMBARDO	—	—	—	20	20	39	51	52
149	MONZA	681	686	968	7.325	7.395	15.377	11.611	11.735
150	MORIMONDO	1	1	1	26	26	46	47	47
151	MOTTA VISCONTI	30	30	42	320	323	592	432	438
152	MUGGIO'	45	46	62	667	672	1.530	1.878	1.901
153	MULAZZANO	7	7	8	158	158	304	288	290
154	NERVIANO	52	52	59	635	642	1.292	1.166	1.182
155	NOSATE	5	6	6	38	38	75	64	66
156	NOVA MILANESE	52	55	122	906	923	2.323	1.788	1.814
157	NOVATE MILANESE	116	118	175	1.250	1.256	2.786	2.194	2.213
158	NOVIGLIO	10	15	29	80	80	218	101	101
159	OPERA	54	54	72	376	381	842	794	804
160	ORIO LITTA	2	2	2	68	69	119	101	103
161	ORNAGO	5	5	5	121	123	217	183	189
162	OSPEDALETTO LODIGIANO	1	1	1	53	53	82	83	83
163	OSSAGO LODIGIANO	1	1	1	48	48	85	57	57
164	OSSONA	11	11	16	132	135	263	235	245
165	OZZERO	9	9	16	66	67	121	93	93
166	PADERNO DUGNANO	166	171	277	2.591	2.627	6.537	3.842	3.901
167	PANTIGLIATE	32	33	61	202	210	535	372	390
168	PARABIAGO	143	144	175	1.037	1.050	2.153	1.965	2.004
169	PAULLO	25	25	35	313	316	715	688	699
170	PERO	73	73	129	677	687	1.747	1.145	1.164
171	PESCHIERA BORROMEO	130	130	210	659	672	1.563	1.131	1.147
172	PESSANO CON BORNAGO	23	23	49	197	199	381	437	439
173	PIEVE EMANUELE	15	15	20	114	115	226	360	361
174	PIEVE FISSIRAGA	—	—	—	5	5	5	21	21
175	PIOLTELLO	136	141	245	1.852	1.871	4.875	3.728	3.774
176	POGLIANO MILANESE	19	19	27	237	240	552	506	522
177	POZZO D'ADDA	12	12	15	99	99	208	173	177
178	POZZUOLO MARTESANA	41	41	59	325	326	715	489	491
179	PREGNANA MILANESE	38	38	61	237	242	566	462	482
180	RENATE	8	8	9	86	86	183	216	218
181	RESCALDINA	60	61	73	561	566	1.265	972	1.001
182	RHO	343	352	580	2.980	3.020	7.181	4.857	4.967
183	ROBECCHETTO CON INDUNO	7	7	7	113	114	220	221	223
184	ROBECCO SUL NAVIGLIO	24	24	31	285	287	578	397	403
185	RODANO	4	5	7	81	81	210	132	132
186	RONCELLO	2	2	4	52	53	89	116	121
187	RONCO BRIANTINO	8	8	12	73	73	135	164	166
188	ROSATE	14	14	14	191	194	426	285	286
189	ROZZANO	119	123	205	1.325	1.338	3.411	3.592	3.629



## per numero di stanze

## CON STANZE

Comunali	CON STANZE										Codice dei Comuni
	4			5			6 e più				
	Abitazioni	Occupanti		Abitazioni	Occupanti		Abitazioni	Stanze	Occupanti		
Famiglie		Componenti	Famiglie		Componenti	Famiglie			Componenti		
1.909	624	639	2.054	175	177	614	114	766	117	440	127
3	24	24	56	8	8	18	5	38	6	25	128
1.630	846	860	2.884	259	264	977	118	821	123	488	129
6.297	2.845	2.883	9.255	1.006	1.025	3.553	441	3.083	448	1.678	130
1.214	859	897	2.819	362	387	1.319	293	2.051	316	1.082	131
143	129	133	429	49	52	187	46	354	46	200	132
469	432	441	1.277	264	266	872	165	1.173	167	585	133
812	683	706	2.184	280	290	974	150	1.051	161	578	134
114	123	123	382	45	45	133	32	222	32	118	135
177	254	263	798	129	136	453	31	220	33	104	136
222	487	497	1.589	133	138	489	70	491	70	264	137
3.732	2.423	2.433	8.156	1.144	1.150	4.297	658	4.502	677	2.682	138
1.924	612	632	2.102	189	195	699	145	992	147	553	139
6.022	1.798	1.878	5.775	580	614	2.038	273	1.859	298	984	140
30	69	72	201	40	40	130	38	271	39	120	141
5.911	1.913	1.990	6.201	562	584	2.037	224	1.537	241	848	142
84	120	123	403	40	42	140	22	170	25	100	143
461	375	376	1.243	154	154	541	66	436	66	244	144
738	353	356	1.147	107	107	398	38	246	38	146	145
<b>452.521</b>	<b>142.583</b>	<b>145.579</b>	<b>416.673</b>	<b>63.557</b>	<b>65.179</b>	<b>203.353</b>	<b>40.444</b>	<b>275.077</b>	<b>41.565</b>	<b>134.208</b>	<b>146</b>
522	386	397	1.240	220	239	803	139	949	153	591	147
141	192	196	631	109	112	385	72	482	73	265	148
31.342	13.783	13.953	43.709	5.644	5.730	20.296	2.702	18.044	2.750	10.166	149
122	178	182	635	29	29	114	21	156	22	87	150
1.067	667	695	2.048	244	266	844	166	1.133	181	632	151
5.599	2.406	2.450	8.204	653	677	2.441	241	1.614	251	921	152
775	399	402	1.310	129	133	481	68	471	71	274	153
3.213	2.004	2.038	6.482	792	812	2.911	387	2.695	409	1.511	154
169	62	64	191	35	38	124	17	116	22	68	155
5.609	2.438	2.488	8.424	596	617	2.324	233	1.605	246	894	156
6.239	2.341	2.390	7.479	783	804	2.813	236	1.643	242	914	157
337	117	117	408	53	53	195	33	247	33	137	158
2.260	1.424	1.454	4.506	759	774	2.496	343	2.226	354	1.302	159
264	262	280	783	105	113	344	58	394	71	225	160
530	298	314	986	74	76	272	62	429	71	255	161
194	228	230	649	93	96	334	46	346	46	166	162
155	134	136	411	67	69	224	33	229	35	134	163
673	427	442	1.416	154	162	555	105	726	113	399	164
265	168	169	575	44	45	181	28	209	29	122	165
11.372	4.222	4.335	14.272	1.282	1.326	4.695	468	3.124	490	1.793	166
1.107	438	462	1.473	167	181	622	91	611	97	359	167
5.498	2.515	2.588	8.227	971	1.003	3.416	592	4.055	616	2.137	168
2.006	990	1.009	3.206	352	364	1.239	161	1.140	166	633	169
3.536	1.144	1.169	3.926	302	308	1.120	77	532	85	299	170
3.306	1.510	1.534	4.886	564	582	2.003	334	2.325	359	1.347	171
1.275	598	604	2.031	136	138	522	88	663	90	328	172
917	909	925	3.033	861	879	3.132	340	2.152	350	1.402	173
51	113	118	396	44	48	177	46	327	48	179	174
11.611	2.743	2.776	9.531	706	719	2.880	224	1.523	232	913	175
1.476	872	908	3.034	294	312	1.083	131	903	143	527	176
489	282	291	879	127	131	452	75	514	78	278	177
1.365	635	641	2.029	230	235	852	135	942	137	494	178
1.404	694	734	2.329	214	236	769	82	552	89	295	179
601	383	390	1.249	225	226	772	117	834	118	462	180
2.874	1.324	1.370	4.429	483	516	1.740	288	1.989	308	1.086	181
13.892	5.780	5.965	18.992	1.971	2.046	7.200	665	4.619	694	2.514	182
597	426	444	1.410	220	241	795	192	1.321	216	687	183
1.146	526	533	1.739	205	210	718	94	634	97	350	184
415	219	219	701	184	187	653	104	742	105	405	185
302	237	251	760	60	62	205	31	211	31	108	186
450	245	251	792	82	82	294	37	268	37	131	187
734	379	383	1.186	122	127	448	115	825	121	416	188
10.806	4.463	4.528	16.605	1.435	1.486	6.503	178	1.220	181	679	189

## segue TAV. 18 — Abitazioni occupate

Codice dei Comuni	COMUNI	ABITAZIONI							
		1			2			3	
		Abitazioni	Occupanti		Abitazioni	Occupanti		Abitazioni	Occu
			Famiglie	Componenti		Famiglie	Componenti		Famiglie
190	SALERANO SUL LAMBRO	2	2	2	56	56	94	119	122
191	SAN COLOMBANO AL LAMBRO	8	8	12	347	352	638	540	555
192	SAN DONATO MILANESE	122	127	248	1.051	1.076	2.560	2.323	2.368
193	SAN FIORANO	4	4	4	34	34	54	57	59
194	SAN GIORGIO SU LEGNANO	36	36	39	289	292	573	497	511
195	SAN GIULIANO MILANESE	218	218	326	2.084	2.097	5.299	3.289	3.318
196	SAN MARTINO IN STRADA	4	4	6	107	107	207	200	201
197	SAN ROCCO AL PORTO	4	4	6	82	83	130	183	183
198	SANT'ANGELO LODIGIANO	19	19	19	440	442	727	936	942
199	SANTO STEFANO LODIGIANO	3	3	5	48	48	65	64	66
200	SANTO STEFANO TICINO	12	12	17	141	146	314	233	243
201	SAN VITTORE OLONA	39	39	48	357	363	725	588	599
202	SAN ZENONE AL LAMBRO	2	2	3	68	69	130	126	126
203	SECUGNAGO	9	10	14	72	72	135	89	89
204	SEDRIANO	40	40	57	428	433	867	746	753
205	SEGRATE	148	149	229	1.227	1.241	3.107	2.433	2.473
206	SENAGO	51	51	80	1.056	1.061	2.848	1.829	1.851
207	SENNA LODIGIANA	2	2	2	99	100	166	132	132
208	SEREGNO	225	225	315	1.739	1.751	3.591	3.179	3.214
209	SESTO SAN GIOVANNI	946	973	1.540	7.818	8.029	18.405	11.816	12.142
210	SETTALA	17	18	23	121	122	282	327	333
211	SETTIMO MILANESE	51	51	66	578	581	1.253	1.081	1.085
212	SEVESO	104	104	162	599	603	1.315	1.252	1.271
213	SOLARO	32	32	62	365	369	891	857	875
214	SOMAGLIA	6	6	7	77	77	140	172	174
215	SORDIO	1	1	2	38	38	82	138	138
216	SOVICO	22	22	25	303	305	661	512	519
217	SULBIATE	24	24	25	107	107	193	229	231
240	TAVAZZANO CON VILLAVESCO	7	7	7	124	124	260	264	267
218	TERRANOVA DEI PASSERINI	1	1	1	9	9	12	13	13
219	TREZZANO ROSA	7	7	10	48	48	78	122	125
220	TREZZANO SUL NAVIGLIO	46	50	91	731	740	1.934	1.524	1.539
221	TREZZO SULL'ADDA	58	58	82	449	454	826	942	956
222	TRIBIANO	14	14	42	46	46	110	125	126
223	TRIUGGIO	17	17	20	227	229	431	509	517
224	TRUCCAZZANO	23	23	23	193	194	376	318	323
225	TURANO LODIGIANO	3	3	3	48	48	100	81	82
226	TURBIGO	21	21	31	270	275	534	497	502
227	USMATE VELATE	18	18	21	223	226	447	411	420
228	VALERA FRATTA	6	6	7	16	16	21	26	26
249	VANZAGHELLO	43	43	48	196	197	331	333	334
229	VANZAGO	29	31	44	272	276	564	421	432
230	VAPRIO D'ADDA	39	39	47	317	319	556	597	602
231	VAREDO	33	34	44	366	371	795	985	996
232	VEDANO AL LAMBRO	16	16	17	234	236	461	440	446
233	VEDUGGIO CON COLZANO	14	14	15	138	139	305	267	269
234	VERANO BRIANZA	19	19	29	210	213	468	519	524
235	VERMEZZO	15	15	17	80	80	162	123	125
236	VERNATE	7	7	8	151	155	307	119	122
237	VIGNATE	35	35	49	338	340	877	507	520
248	VILLA CORTESE	18	18	22	175	176	332	441	452
238	VILLANOVA DEL SILLARO	3	3	6	17	17	31	52	53
239	VILLASANTA	41	41	49	566	571	1.099	991	1.007
241	VIMERCATE	135	137	184	1.063	1.085	2.074	1.905	1.946
242	VIMODRONE	138	138	203	831	839	1.994	1.621	1.635
243	VITTUONE	23	23	33	287	293	585	710	726
244	VIZZOLO PREDABISSI	8	8	9	61	61	132	106	106
245	ZELO BUON PERSICO	22	22	23	195	195	404	297	297
246	ZELO SURREGONE	12	12	15	18	18	30	23	23
247	ZIBIDO SAN GIACOMO	17	17	27	195	199	410	275	286
	<b>TOTALE PROVINCIA</b>	<b>43.312</b>	<b>44.014</b>	<b>63.457</b>	<b>278.745</b>	<b>282.435</b>	<b>607.264</b>	<b>400.814</b>	<b>407.568</b>

## per numero di stanze

CON STANZE											Codice dei Comuni
panti	4			5			6 e più				
	Abitazioni	Occupanti		Abitazioni	Occupanti		Abitazioni	Stanze	Occupanti		
		Famiglie	Componenti		Famiglie	Componenti			Famiglie	Componenti	
343	249	258	792	55	58	186	34	233	35	127	190
1.407	863	887	2.564	318	332	1.047	223	1.566	241	779	191
6.602	3.611	3.671	11.882	2.042	2.064	7.662	717	4.716	731	2.905	192
137	239	244	687	99	101	344	76	535	77	296	193
1.390	805	824	2.619	243	268	899	133	907	140	529	194
9.889	2.626	2.655	8.886	1.118	1.136	4.151	390	2.618	394	1.532	195
537	371	376	1.196	133	134	484	72	507	74	283	196
459	463	466	1.347	205	205	687	140	946	140	478	197
2.387	1.585	1.598	4.897	607	615	2.099	332	2.248	341	1.240	198
150	289	304	809	136	147	450	95	677	107	345	199
663	442	463	1.419	105	117	379	51	335	59	201	200
1.586	769	786	2.497	329	342	1.193	157	1.099	167	589	201
338	294	296	920	55	56	198	24	170	25	105	202
227	257	258	798	60	60	186	59	398	59	222	203
2.114	1.059	1.080	3.431	340	351	1.253	136	948	141	527	204
7.050	2.740	2.799	8.771	1.815	1.864	6.432	1.187	7.903	1.223	4.768	205
5.757	1.802	1.825	6.108	496	504	1.804	237	1.602	243	948	206
318	311	317	874	109	113	370	93	695	103	352	207
9.166	4.509	4.565	14.991	1.586	1.618	5.885	901	6.318	923	3.455	208
32.781	9.112	9.482	29.892	2.645	2.797	10.035	721	4.842	767	2.808	209
1.077	484	505	1.728	192	207	713	126	870	136	492	210
2.980	1.382	1.393	4.405	560	568	2.100	164	1.095	171	663	211
3.620	2.066	2.100	7.057	946	965	3.534	459	3.211	472	1.790	212
2.788	1.065	1.086	3.683	349	365	1.330	159	1.078	164	605	213
461	404	413	1.286	179	183	625	93	628	99	322	214
436	184	184	606	54	54	185	33	225	33	118	215
1.459	854	867	2.757	280	288	983	171	1.222	178	638	216
620	294	297	956	76	77	301	47	358	48	177	217
726	538	551	1.766	142	146	504	49	345	49	180	240
25	132	143	439	24	25	92	24	173	25	86	218
297	201	208	641	92	96	320	33	236	36	124	219
4.616	1.858	1.881	6.264	716	722	2.627	542	3.707	547	2.136	220
2.528	1.418	1.452	4.516	396	408	1.391	244	1.735	260	929	221
419	86	87	309	21	22	81	17	134	17	58	222
1.476	809	820	2.668	297	304	1.088	196	1.351	199	773	223
938	428	433	1.357	123	129	484	67	471	69	267	224
190	200	201	642	63	64	233	46	319	47	205	225
1.290	938	965	2.842	395	415	1.411	292	2.045	310	1.066	226
1.138	838	864	2.680	291	309	1.081	149	1.037	162	572	227
65	131	131	404	49	49	163	36	264	36	141	228
826	585	585	1.804	240	240	834	190	1.301	193	662	249
1.174	708	733	2.273	223	239	775	78	555	86	291	229
1.551	748	762	2.297	278	282	992	165	1.196	178	611	230
2.944	1.542	1.597	5.241	524	558	1.973	246	1.679	270	998	231
1.136	871	888	2.787	408	419	1.471	212	1.386	217	834	232
760	527	534	1.806	185	190	698	100	708	103	401	233
1.608	1.090	1.110	3.780	360	369	1.338	184	1.226	191	749	234
336	156	157	512	72	73	259	60	447	61	216	235
337	298	307	908	69	73	242	46	352	49	176	236
1.538	540	559	1.807	126	133	475	54	373	56	213	237
1.305	606	631	2.083	264	272	999	128	869	137	524	248
134	117	120	387	76	81	294	39	278	42	157	238
2.788	1.323	1.350	4.354	440	449	1.572	210	1.384	226	804	239
5.038	2.880	2.955	9.120	1.189	1.239	4.332	557	3.879	595	2.243	241
4.725	1.414	1.420	4.645	558	564	2.050	105	705	108	420	242
1.985	864	898	2.785	210	227	739	102	711	105	390	243
308	197	197	631	111	111	398	37	255	37	153	244
822	394	394	1.289	135	135	501	72	495	72	248	245
50	58	59	176	22	22	72	16	112	16	63	246
787	321	346	1.146	124	132	458	78	569	83	315	247
<b>1.085.701</b>	<b>420.957</b>	<b>430.163</b>	<b>1.331.362</b>	<b>164.605</b>	<b>169.506</b>	<b>573.109</b>	<b>87.974</b>	<b>601.090</b>	<b>91.283</b>	<b>317.323</b>	

## TAV. 19 - Abitazioni occupate

Codice dei Comuni	COMUNI	TOTALE ABITAZIONI		ABITAZIONI						
		Numero	Stanze	ACQUA POTABILE					Nell'abitazione	
				Di acquedotto			Di pozzo o cisterna	TOTALE	1	2 o più
				Nell'abitazione	Fuori dell'abitazione	TOTALE				
001	ABBADIA CERRETO	90	393	43	1	44	45	89	75	12
002	ABBIATEGRASSO	9.316	31.657	8.901	116	9.017	280	9.297	6.974	890
003	AGRATE BRIANZA	3.203	12.275	3.149	31	3.180	20	3.200	2.395	610
004	AICURZIO	543	2.081	523	5	528	14	542	422	74
005	ALBAIRATE	978	3.741	914	22	936	38	974	672	156
006	ALBIATE	1.460	5.413	1.437	18	1.455	4	1.459	1.121	197
007	ARCONATE	1.393	5.675	1.371	16	1.387	5	1.392	1.059	203
008	ARCORE	4.700	17.283	4.635	57	4.692	5	4.697	3.683	708
009	ARESE	4.603	19.636	4.554	34	4.588	14	4.602	2.529	1.934
010	ARLUNO	2.964	10.392	2.882	36	2.918	39	2.957	2.262	314
011	ASSAGO	780	3.028	725	19	744	32	776	444	295
012	BAREGGIO	3.875	14.192	3.758	60	3.818	48	3.866	3.160	508
013	BARLASSINA	1.781	7.003	1.752	23	1.775	6	1.781	1.385	291
014	BASIANO	632	2.545	623	8	631	—	631	421	188
015	BASIGLIO	284	1.200	260	4	264	20	284	109	149
016	BELLINZAGO LOMBARDO	870	3.265	836	10	846	21	867	528	258
017	BELLUSCO	1.886	6.968	1.857	22	1.879	3	1.882	1.501	251
018	BERNAREGGIO	2.041	7.805	2.012	24	2.036	4	2.040	1.539	370
019	BERNATE TICINO	832	3.285	799	14	813	17	830	601	113
020	BERTONICO	389	1.634	327	8	335	51	386	274	33
021	BESANA IN BRIANZA	3.776	14.919	3.719	45	3.764	7	3.771	2.851	549
022	BESATE	537	2.128	497	19	516	21	537	411	43
023	BIASSONO	2.861	10.938	2.820	31	2.851	9	2.860	2.051	583
024	BINASCO	1.956	7.358	1.903	24	1.927	26	1.953	1.510	280
025	BOFFALORA D'ADDA	288	1.115	258	9	267	18	285	210	22
026	BOFFALORA SOPRA TICINO	1.287	4.977	1.239	18	1.257	29	1.286	989	153
027	BOLLATE	13.703	45.327	13.440	152	13.592	92	13.684	11.285	1.734
028	BORGHETTO LODIGIANO	1.181	4.569	941	24	965	207	1.172	865	77
029	BORGO SAN GIOVANNI	366	1.469	344	11	355	11	366	308	33
030	BOVISIO-MASCIAGO	3.548	13.481	3.510	33	3.543	1	3.544	2.648	559
031	BREMBIO	847	3.260	727	16	743	104	847	668	41
032	BRESSO	10.671	36.500	10.582	64	10.646	20	10.666	8.666	1.837
033	BRIOSCO	1.510	5.983	1.479	25	1.504	2	1.506	1.086	238
034	BRUGHERIO	9.082	33.547	8.966	87	9.053	11	9.064	6.840	1.736
035	BUBBIANO	222	889	213	2	215	3	218	163	38
036	BUCCINASCO	4.188	15.437	4.064	56	4.120	64	4.184	2.864	1.219
037	BURAGO DI MOLGORA	1.230	5.009	1.211	17	1.228	2	1.230	772	407
038	BUSCATE	1.380	5.628	1.362	16	1.378	2	1.380	1.020	204
039	BUSNAGO	1.024	3.903	1.014	9	1.023	1	1.024	749	205
040	BUSSERO	1.438	5.298	1.415	9	1.424	13	1.437	948	436
041	BUSTO GAROLFO	3.550	13.643	3.483	46	3.529	20	3.549	2.689	479
042	CALVIGNASCO	137	536	127	4	131	6	137	98	21
043	CAMAIRAGO	156	683	113	1	114	42	156	127	14
044	CAMBIAGO	1.124	4.068	1.109	7	1.116	7	1.123	836	197
045	CAMPARADA	361	1.368	355	3	358	3	361	258	58
046	CANEGRATE	3.477	13.594	3.438	32	3.470	5	3.475	2.763	475
047	CAPONAGO	951	3.493	919	24	943	8	951	741	113
048	CARATE BRIANZA	4.741	18.792	4.688	39	4.727	11	4.738	3.657	741
049	CARNATE	1.978	7.754	1.962	11	1.973	3	1.976	1.406	496
050	CARPIANO	399	1.632	344	3	347	52	399	325	58
051	CARUGATE	3.083	11.379	3.034	34	3.068	9	3.077	2.358	504
052	CASALETTO LODIGIANO	399	1.543	362	11	373	25	398	338	28
053	CASALMAIOCCO	413	1.679	400	7	407	5	412	285	104
054	CASALPUSTERLENGO	4.632	18.222	4.397	57	4.454	165	4.619	3.712	513
055	CASARILE	577	2.029	527	6	533	44	577	481	52
056	CASELLE LANDI	635	2.912	501	20	521	104	625	463	52
057	CASELLE LURANI	299	1.287	288	7	295	—	295	238	33
058	CASOREZZO	1.306	5.078	1.272	26	1.298	7	1.305	997	196
059	CASSANO D'ADDA	5.265	19.248	5.152	53	5.205	54	5.259	4.089	636
060	CASSINA DE'PECCHI	3.548	13.729	3.506	29	3.535	9	3.544	2.055	1.390
061	CASSINETTA DI LUGAGNANO	377	1.419	353	5	358	19	377	281	41
062	CASTANO PRIMO	3.184	12.577	3.136	35	3.171	12	3.183	2.173	464
063	CASTELNUOVO BOCCA D'ADDA	593	2.832	532	19	551	41	592	440	68

## per servizio installato

FORNITE DI										ABITAZIONI SFORNITE DI ACQUA POTABILE E GABINETTO	Codice dei Comuni
GABINETTO						BAGNO	ELETTRICITÀ	RISCALDAMENTO			
		Fuori dell'abitazione		TOTALE				Impianto fisso	Con apparecchi singoli		
TOTALE	di cui con scarico	TOTALE	di cui con scarico	Numero	di cui con scarico						
87	82	2	—	89	82	73	90	27	62	—	001
7.864	7.784	1.409	886	9.273	8.670	7.726	9.309	6.560	2.736	—	002
3.005	2.983	179	131	3.184	3.114	3.024	3.203	2.555	645	—	003
496	464	41	25	537	489	492	542	392	151	—	004
828	776	138	105	966	881	831	978	629	348	—	005
1.318	1.314	130	77	1.448	1.391	1.325	1.456	992	465	1	006
1.262	1.229	127	85	1.389	1.314	1.288	1.393	1.007	383	—	007
4.391	4.349	288	203	4.679	4.552	4.400	4.699	3.595	1.101	—	008
4.463	4.174	125	60	4.588	4.234	4.449	4.602	4.248	352	—	009
2.576	2.383	352	176	2.928	2.559	2.593	2.963	2.086	851	—	010
739	693	33	7	772	700	735	779	673	105	2	011
3.668	3.387	181	105	3.849	3.492	3.658	3.873	3.080	788	2	012
1.676	1.628	101	67	1.777	1.695	1.664	1.781	1.292	486	—	013
609	581	18	6	627	587	607	631	559	72	—	014
258	248	24	24	282	272	241	284	212	71	—	015
786	754	79	34	865	788	780	870	651	217	—	016
1.752	1.716	116	77	1.868	1.793	1.756	1.886	1.470	411	2	017
1.909	1.864	123	86	2.032	1.950	1.909	2.041	1.664	376	—	018
714	706	104	59	818	765	727	831	543	287	—	019
307	286	44	10	351	296	295	389	144	244	—	020
3.400	3.249	343	193	3.743	3.442	3.372	3.773	2.640	1.127	2	021
454	431	82	62	536	493	438	537	285	252	—	022
2.634	2.498	211	111	2.845	2.609	2.647	2.861	2.179	676	—	023
1.790	1.641	155	83	1.945	1.724	1.753	1.951	1.422	531	1	024
232	200	49	14	281	214	223	288	147	141	1	025
1.142	1.124	136	91	1.278	1.215	1.142	1.287	968	317	—	026
13.019	11.632	589	196	13.608	11.828	12.892	13.694	11.774	1.893	—	027
942	825	216	119	1.158	944	908	1.181	540	641	—	028
341	318	16	11	357	329	334	365	251	114	—	029
3.207	3.052	324	205	3.531	3.257	3.256	3.211	3.533	15	—	030
709	696	131	102	840	798	683	845	408	437	—	031
10.503	9.782	131	78	10.634	9.860	10.472	10.669	10.001	649	—	032
1.324	1.249	164	52	1.488	1.301	1.309	1.510	1.027	476	1	033
8.576	8.082	463	290	9.039	8.372	8.542	9.075	7.469	1.581	2	034
201	178	15	4	216	182	193	222	157	62	1	035
4.083	3.955	80	36	4.163	3.991	4.063	4.188	3.904	278	—	036
1.179	1.176	48	20	1.227	1.196	1.173	1.230	1.089	141	—	037
1.224	1.135	150	96	1.374	1.231	1.232	1.379	856	499	—	038
954	935	62	46	1.016	981	951	1.024	827	194	—	039
1.384	1.369	49	23	1.433	1.392	1.388	1.438	1.162	276	—	040
3.168	3.148	373	268	3.541	3.416	3.169	3.547	2.406	1.144	—	041
119	119	17	15	136	134	115	137	73	64	—	042
141	141	11	5	152	146	137	156	66	90	—	043
1.033	955	75	13	1.108	968	1.026	1.124	831	291	1	044
316	315	38	17	354	332	309	361	246	115	—	045
3.238	3.225	230	146	3.468	3.371	3.244	3.476	2.415	1.055	—	046
854	798	88	37	942	835	855	951	713	238	—	047
4.398	4.383	316	234	4.714	4.617	4.357	4.739	3.608	1.125	—	048
1.902	1.896	69	48	1.971	1.944	1.911	1.977	1.791	187	—	049
383	381	12	11	395	392	375	399	228	170	—	050
2.862	2.746	203	136	3.065	2.882	2.884	2.866	3.079	4	1	051
366	363	23	10	389	373	354	398	210	189	—	052
389	381	17	11	406	392	382	413	278	130	1	053
4.225	4.190	375	199	4.600	4.389	4.117	4.629	2.886	1.737	—	054
533	529	40	10	573	539	519	576	417	159	—	055
515	501	85	31	600	532	507	633	260	374	3	056
271	234	18	9	289	243	272	299	164	132	3	057
1.193	1.052	102	63	1.295	1.115	1.196	1.306	978	298	—	058
4.725	4.696	487	330	5.212	5.026	4.704	5.263	3.829	1.423	1	059
3.445	3.193	76	28	3.521	3.221	3.258	3.472	3.381	160	—	060
322	311	48	4	370	315	318	377	219	158	—	061
2.637	2.580	540	260	3.177	2.840	2.708	3.182	1.845	1.335	—	062
508	500	63	31	571	531	514	591	288	304	—	063

## segue TAV. 19 — Abitazioni occupate

Codice dei Comuni	COMUNI	TOTALE ABITAZIONI		ABITAZIONI						
		Numero	Stanze	ACQUA POTABILE					Nell'abitazione	
				Di acquedotto			Di pozzo o cisterna	TOTALE	1	2 o più
				Nell'abi- tazione	Fuori dell'abi- tazione	TOTALE				
064	CASTIGLIONE D'ADDA	1.439	5.894	1.370	44	1.414	22	1.436	1.088	116
065	CASTIRAGA VIDARDO	316	1.378	307	3	310	3	313	235	60
066	CAVACURTA	239	1.063	222	—	222	16	238	191	21
067	CAVENAGO D'ADDA	629	2.575	565	38	603	26	629	465	50
068	CAVENAGO DI BRIANZA	1.522	5.828	1.502	17	1.519	3	1.522	1.072	357
069	CERIANO LAGHETTO	1.561	6.130	1.541	15	1.556	3	1.559	1.253	176
070	CERNUSCO SUL NAVIGLIO	7.685	28.888	7.575	87	7.662	15	7.677	5.917	1.365
071	CERRO AL LAMBRO	557	2.278	525	9	534	21	555	350	161
072	CERRO MAGGIORE	4.516	16.316	4.456	54	4.510	6	4.516	3.405	531
073	CERVIGNANO D'ADDA	274	1.049	253	5	258	15	273	218	18
074	CESANO BOSCONI	7.534	25.595	7.388	75	7.463	65	7.528	6.435	937
075	CESANO MADERNO	9.643	36.000	9.530	68	9.598	42	9.640	8.073	1.021
076	CESATE	2.722	10.443	2.682	30	2.712	8	2.720	2.254	294
077	CINISELLO BALSAMO	25.813	84.461	25.582	166	25.748	51	25.799	22.310	3.007
078	CISLIANO	861	3.337	786	17	803	57	860	609	147
079	CODOGNO	5.072	20.683	4.843	87	4.930	134	5.064	3.896	690
080	COGLIATE	2.072	8.180	2.045	18	2.063	5	2.068	1.555	303
081	COLOGNO MONZESE	16.000	54.719	15.839	128	15.967	27	15.994	12.943	2.453
082	COLTURANO	312	1.170	299	6	305	3	308	217	44
083	COMAZZO	293	1.130	259	8	267	26	293	233	18
084	CONCOREZZO	3.953	14.974	3.902	40	3.942	8	3.950	3.113	580
085	CORBETTA	4.180	15.643	3.967	60	4.027	117	4.144	3.160	480
086	CORMANO	6.321	20.794	6.263	47	6.310	9	6.319	5.561	560
087	CORNAREDO	5.139	17.860	5.044	64	5.108	23	5.131	4.033	658
088	CORNATE D'ADDA	2.616	9.837	2.584	26	2.610	4	2.614	1.952	404
089	CORNEGLIANO LAUDENSE	470	1.958	466	2	468	—	468	302	99
090	CORNO GIOVINE	449	1.873	391	20	411	38	449	317	37
091	CORNOVECCHIO	88	372	56	3	59	21	80	60	8
092	CORREZZANA	387	1.671	382	4	386	1	387	252	116
093	CORSICO	13.847	44.408	13.467	184	13.651	176	13.827	11.700	1.397
094	CORTE PALASIO	355	1.420	320	9	329	24	353	259	24
095	CRESPIATICA	428	1.691	348	8	356	71	427	320	47
096	CUGGIONO	2.419	9.363	2.385	27	2.412	5	2.417	1.802	335
097	CUSAGO	592	2.281	521	25	546	42	588	360	130
098	CUSANO MILANINO	7.352	24.916	7.234	81	7.315	30	7.345	5.825	1.379
099	DAIRAGO	1.252	4.978	1.218	21	1.239	12	1.251	937	174
100	DESIO	10.714	39.297	10.538	142	10.680	26	10.706	8.367	1.432
101	DRESANO	653	2.882	631	11	642	9	651	406	219
102	FOMBIO	500	2.021	464	11	475	24	499	366	39
103	GAGGIANO	2.339	8.657	2.227	42	2.269	67	2.336	1.589	510
104	GALGAGNANO	90	402	45	3	48	40	88	65	16
105	GARBAGNATE MILANESE	7.114	26.013	6.977	94	7.071	33	7.104	5.797	1.079
106	GESSATE	1.306	4.785	1.290	10	1.300	5	1.305	982	237
107	GIUSSANO	6.077	23.778	5.994	70	6.064	11	6.075	4.606	1.027
108	GORGONZOLA	4.870	17.954	4.815	41	4.856	12	4.868	3.598	914
109	GRAFFIGNANA	814	3.169	770	22	792	17	809	636	98
110	GREZZAGO	414	1.636	406	6	412	2	414	349	40
111	GUARDAMIGLIO	827	3.551	794	7	801	21	822	613	118
112	GUDO VISCONTI	187	733	171	2	173	13	186	117	46
113	INVERUNO	2.497	10.121	2.424	61	2.485	8	2.493	1.730	482
114	INZAGO	2.657	9.970	2.607	33	2.640	14	2.654	1.991	447
115	LACCHIARELLA	2.127	7.532	2.043	45	2.088	36	2.124	1.638	214
116	LAINATE	5.917	22.138	5.810	68	5.878	30	5.908	4.645	903
117	LAZZATE	1.694	6.480	1.672	20	1.692	2	1.694	1.303	186
118	LEGNANO	17.276	62.191	17.090	159	17.249	21	17.270	12.881	3.023
119	LENTATE SUL SEVESO	4.255	16.429	4.192	48	4.240	8	4.248	3.290	572
120	LESMO	1.689	6.814	1.654	20	1.674	14	1.688	1.056	498
121	LIMBIATE	9.434	33.322	9.277	114	9.391	26	9.417	8.310	732
122	LISCATE	484	1.802	403	20	423	58	481	374	58
123	LISSONE	9.789	35.625	9.677	90	9.767	17	9.784	7.574	1.198
124	LIVRAGA	810	3.546	745	23	768	38	806	597	68
125	LOCATE DI TRIULZI	2.280	8.011	2.207	36	2.243	31	2.274	1.730	289
126	LODI	15.565	56.767	15.158	216	15.374	161	15.535	11.280	2.103

## per servizio installato

FORNITE DI											ABITAZIONI SFORNITE DI ACQUA POTABILE E GABINETTO	Codice dei Comuni
GABINETTO						BAGNO	ELETTRICITÀ	RISCALDAMENTO				
		Fuori dell'abitazione		TOTALE				Impianto fisso	Con apparecchi singoli			
TOTALE	di cui con scarico	TOTALE	di cui con scarico	Numero	di cui con scarico							
1.204	1.052	206	101	1.410	1.153	1.194	1.437	777	657	2	064	
295	291	13	9	308	300	288	315	217	99	2	065	
212	197	23	8	235	205	209	239	138	95	—	066	
515	501	108	42	623	543	511	627	286	341	—	067	
1.429	1.420	82	45	1.511	1.465	1.412	1.521	1.264	256	—	068	
1.429	1.300	122	53	1.551	1.353	1.405	1.561	1.166	369	—	069	
7.282	7.012	380	274	7.662	7.286	7.250	7.681	6.218	1.372	—	070	
511	438	43	19	554	457	507	556	393	160	1	071	
3.936	3.813	570	320	4.506	4.133	3.940	4.515	3.091	1.397	—	072	
236	213	38	20	274	233	227	273	122	151	—	073	
7.372	7.233	142	107	7.514	7.340	7.349	7.531	7.158	360	—	074	
9.094	9.047	521	376	9.615	9.423	9.429	8.980	9.640	3	1	075	
2.548	2.383	155	70	2.703	2.453	2.547	2.719	2.144	572	—	076	
25.317	24.337	455	321	25.772	24.658	25.129	25.792	23.586	1.886	—	077	
756	717	98	35	854	752	745	856	598	263	—	078	
4.586	4.117	431	227	5.017	4.344	4.457	5.067	3.269	1.800	—	079	
1.858	1.782	199	107	2.057	1.889	1.876	2.071	1.496	572	—	080	
15.396	15.201	565	374	15.961	15.575	15.348	15.995	13.469	2.490	1	081	
261	231	41	11	302	242	253	312	161	143	—	082	
251	247	39	27	290	274	244	293	137	154	—	083	
3.693	3.576	237	126	3.930	3.702	3.696	3.952	3.186	753	—	084	
3.640	3.564	494	245	4.134	3.809	3.670	4.178	3.177	982	2	085	
6.121	5.954	192	121	6.313	6.075	6.077	6.094	6.316	5	—	086	
4.691	4.188	400	202	5.091	4.390	4.703	5.138	4.071	1.060	1	087	
2.356	2.340	228	97	2.584	2.437	2.356	2.615	2.112	499	—	088	
401	371	67	15	468	386	400	469	305	162	—	089	
354	348	86	16	440	364	345	448	173	276	—	090	
68	64	14	1	82	65	62	88	19	69	1	091	
368	367	18	8	386	375	367	387	300	86	—	092	
13.097	11.999	691	382	13.788	12.381	12.388	12.969	13.819	23	—	093	
283	240	60	11	343	251	277	354	123	231	1	094	
367	362	54	28	421	390	368	427	203	225	—	095	
2.137	2.116	268	134	2.405	2.250	2.250	2.153	2.406	12	—	096	
490	460	92	60	582	520	520	493	590	1	—	097	
7.204	6.877	130	107	7.334	6.984	7.085	7.211	6.989	359	—	098	
1.111	1.088	140	84	1.251	1.172	1.127	1.252	948	300	—	099	
9.799	9.263	871	597	10.670	9.860	9.734	10.705	8.028	2.670	—	100	
625	537	18	7	643	544	622	652	552	99	—	101	
405	359	79	38	484	397	395	499	230	268	—	102	
2.099	1.825	215	120	2.314	1.945	2.070	2.337	1.655	680	1	103	
81	76	7	1	88	77	80	89	60	30	1	104	
6.876	6.199	201	95	7.077	6.294	6.822	7.113	6.039	914	—	105	
1.219	1.132	78	40	1.297	1.172	1.229	1.305	855	447	—	106	
5.633	5.521	417	245	6.050	5.766	5.584	6.076	4.490	1.575	1	107	
4.512	4.479	321	161	4.833	4.640	4.487	4.869	3.638	1.230	—	108	
734	626	66	26	800	652	704	812	440	370	—	109	
389	371	22	8	411	379	393	413	307	107	—	110	
731	705	80	42	811	747	734	826	486	340	1	111	
163	133	23	12	186	145	153	187	133	54	—	112	
2.212	2.153	271	201	2.483	2.354	2.255	2.497	1.750	745	—	113	
2.438	2.284	202	130	2.640	2.414	2.447	2.655	1.868	783	1	114	
1.852	1.726	261	199	2.113	1.925	1.809	2.122	1.413	712	1	115	
5.548	5.158	326	180	5.874	5.338	5.533	5.912	4.724	1.171	—	116	
1.489	1.431	200	80	1.689	1.511	1.511	1.693	1.102	589	—	117	
15.904	15.265	1.337	1.054	17.241	16.319	15.474	17.261	12.633	4.619	1	118	
3.862	3.786	356	210	4.218	3.996	3.857	4.250	2.867	1.380	—	119	
1.554	1.423	114	67	1.668	1.490	1.547	1.689	1.285	400	—	120	
9.042	8.110	327	182	9.369	8.292	8.296	9.078	9.396	30	—	121	
432	394	47	30	479	424	432	484	329	155	—	122	
8.772	8.678	942	469	9.714	9.147	8.698	9.776	7.097	2.658	1	123	
665	609	128	33	793	642	644	806	376	433	1	124	
2.019	1.794	231	49	2.250	1.843	1.944	2.276	1.513	762	1	125	
13.383	11.756	2.034	1.253	15.417	13.009	13.017	13.201	15.510	47	4	126	

## segue TAV. 19 — Abitazioni occupate

Codice dei Comuni	COMUNI	TOTALE ABITAZIONI		ABITAZIONI						
		Numero	Stanze	ACQUA POTABILE					Nell'abitazione	
				Di acquedotto			Di pozzo o cisterna	TOTALE	1	2 o più
				Nell'abi- tazione	Fuori dell'abi- tazione	TOTALE				
127	LODI VECCHIO	1.915	6.767	1.835	44	1.879	30	1.909	1.600	143
128	MACCASTORNA	39	180	33	1	34	5	39	30	1
129	MACHERIO	2.056	7.687	2.023	24	2.047	6	2.053	1.544	323
130	MAGENTA	8.026	29.016	7.838	91	7.929	81	8.010	6.301	807
131	MAGNAGO	2.177	9.030	2.149	22	2.171	4	2.175	1.597	337
132	MAIRAGO	314	1.346	255	20	275	37	312	217	40
133	MALEO	1.157	5.019	1.045	31	1.076	81	1.157	836	146
134	MARCALLO CON CASONE	1.589	6.429	1.542	35	1.577	11	1.588	1.195	225
135	MARUDO	269	1.116	254	7	261	7	268	218	28
136	MASATE	547	2.216	540	6	546	1	547	382	121
137	MASSALENGO	836	3.484	789	18	807	25	832	637	105
138	MEDA	6.239	25.174	6.123	72	6.195	40	6.235	4.460	1.321
139	MEDIGLIA	1.891	6.833	1.678	47	1.725	156	1.881	1.519	226
140	MELEGNANO	6.435	21.482	6.285	113	6.398	27	6.425	5.016	751
141	MELETI	173	814	141	8	149	23	172	122	15
142	MELZO	6.131	20.760	6.010	92	6.102	23	6.125	4.976	583
143	MERLINO	231	975	206	4	210	20	230	190	23
144	MESERO	901	3.476	878	16	894	5	899	674	127
145	MEZZAGO	924	3.295	913	9	922	1	923	720	110
146	MILANO	613.400	2.048.694	608.436	4.063	612.499	743	613.242	475.656	99.345
147	MISINTO	1.058	4.397	1.040	11	1.051	7	1.058	773	202
148	MONTANASO LOMBARDO	444	1.988	400	3	403	41	444	293	141
149	MONZA	41.746	151.560	41.329	320	41.649	77	41.726	29.105	9.331
150	MORIMONDO	302	1.207	203	3	206	94	300	225	24
151	MOTTA VISCONTI	1.859	6.987	1.816	23	1.839	15	1.854	1.387	285
152	MUGGIO'	5.890	21.516	5.829	56	5.885	5	5.890	4.920	709
153	MULAZZANO	1.049	3.899	967	24	991	57	1.048	824	75
154	NERVIANO	5.036	19.491	4.958	57	5.015	13	5.028	3.752	866
155	NOSATE	221	812	217	2	219	2	221	146	29
156	NOVA MILANESE	6.013	21.565	5.931	29	5.960	51	6.011	5.080	712
157	NOVATE MILANESE	6.920	24.120	6.821	74	6.895	17	6.912	5.237	1.312
158	NOVIGLIO	394	1.453	271	4	275	117	392	296	78
159	OPERA	3.750	14.905	3.660	56	3.716	32	3.748	2.329	1.246
160	ORIO LITTA	596	2.408	586	2	588	7	595	495	60
161	ORNAGO	743	2.787	730	9	739	2	741	575	87
162	OSPEDALETTO LODIGIANO	504	2.079	461	8	469	35	504	388	53
163	OSSAGO LODIGIANO	340	1.368	314	9	323	16	339	255	24
164	OSSONA	1.064	4.184	1.049	11	1.060	4	1.064	856	110
165	OZZERO	408	1.521	336	8	344	62	406	269	72
166	PADERNO DUGNANO	12.571	43.296	12.402	127	12.529	32	12.561	10.338	1.633
167	PANTIGLIATE	1.302	4.750	1.264	17	1.281	18	1.299	1.000	231
168	PARABIAGO	7.223	27.082	7.131	66	7.197	19	7.216	5.112	1.237
169	PAULLO	2.529	9.575	2.450	41	2.491	35	2.526	1.974	363
170	PERO	3.418	11.480	3.315	69	3.384	19	3.403	2.802	395
171	PESCHIERA BORROMEO	4.328	16.026	4.141	59	4.200	122	4.322	2.915	1.278
172	PESSANO CON BORNAGO	1.479	5.463	1.456	11	1.467	11	1.478	1.198	183
173	PIEVE EMANUELE	2.599	11.416	2.550	31	2.581	17	2.598	2.088	448
174	PIEVE FISSIRAGA	229	1.072	200	9	209	20	229	179	37
175	PIOTTELLO	9.389	31.049	9.188	128	9.316	66	9.382	8.107	884
176	POGLIANO MILANESE	2.059	7.872	2.025	24	2.049	8	2.057	1.616	296
177	POZZO D'ADDA	768	3.006	746	15	761	6	767	593	129
178	POZZUOLO MARTESANA	1.855	6.790	1.788	40	1.828	25	1.853	1.363	265
179	PREGNANA MILANESE	1.727	6.296	1.706	14	1.720	5	1.725	1.330	234
180	RENATE	1.035	4.319	1.014	14	1.028	6	1.034	763	212
181	RESCALDINA	3.688	13.798	3.657	21	3.678	9	3.687	2.786	534
182	RHO	16.596	58.468	16.380	161	16.541	37	16.578	12.544	2.574
183	ROBECCHETTO CON INDUNO	1.179	5.021	1.111	21	1.132	45	1.177	774	225
184	ROBECCO SUL NAVIGLIO	1.531	5.548	1.422	42	1.464	61	1.525	1.075	170
185	RODANO	724	3.100	711	4	715	7	722	409	286
186	RONCELLO	498	1.913	483	6	489	8	497	394	71
187	RONCO BRIANTINO	609	2.304	602	6	608	1	609	471	81
188	ROSATE	1.106	4.202	1.028	14	1.042	58	1.100	810	161
189	ROZZANO	11.112	39.792	10.976	88	11.064	40	11.104	9.964	968



## per servizio installato

FORNITE DI											ABITAZIONI SFORNITE DI ACQUA POTABILE E GABINETTO	Codice dei Comuni
GABINETTO						BAGNO	ELETTRICITÀ	RISCALDAMENTO				
		Fuori dell'abitazione		TOTALE				Impianto fisso	Con apparecchi singoli			
TOTALE	di cui con scarico	TOTALE	di cui con scarico	Numero	di cui con scarico							
1.743	1.596	148	85	1.891	1.681	1.685	1.913	1.004	905	1	127	
31	24	2	—	33	24	29	39	6	33	—	128	
1.867	1.695	169	72	2.036	1.767	1.863	2.054	1.574	479	—	129	
7.108	6.908	879	671	7.987	7.579	7.111	8.014	6.353	1.658	5	130	
1.934	1.839	238	141	2.172	1.980	1.979	2.176	1.617	554	—	131	
257	242	53	46	310	288	241	314	124	189	—	132	
982	879	157	57	1.139	936	953	1.157	556	594	—	133	
1.420	1.304	159	107	1.579	1.411	1.430	1.589	1.294	292	—	134	
246	237	20	7	266	244	241	269	189	80	—	135	
503	500	23	7	526	507	508	547	443	103	—	136	
742	734	75	23	817	757	727	835	608	221	1	137	
5.781	5.575	435	292	6.216	5.867	5.786	6.237	4.496	1.735	—	138	
1.745	1.630	127	52	1.872	1.682	1.717	1.885	1.459	424	2	139	
5.767	5.646	640	458	6.407	6.104	5.645	6.430	4.517	1.906	1	140	
137	134	31	17	168	151	144	173	51	122	—	141	
5.559	5.490	549	430	6.108	5.920	5.516	6.126	4.483	1.638	1	142	
213	210	14	2	227	212	212	231	148	81	—	143	
801	703	90	55	891	758	815	901	676	219	1	144	
830	750	77	36	907	786	828	923	649	270	—	145	
<b>575.001</b>	<b>574.901</b>	<b>37.250</b>	<b>37.160</b>	<b>612.251</b>	<b>612.061</b>	<b>548.334</b>	<b>612.844</b>	<b>527.364</b>	<b>80.657</b>	<b>10</b>	<b>146</b>	
975	973	76	33	1.051	1.006	973	1.057	774	280	—	147	
434	425	7	1	441	426	429	444	353	91	—	148	
38.436	37.553	3.205	2.651	41.641	40.204	37.846	41.721	33.272	8.382	—	149	
249	245	51	34	300	279	249	301	116	185	—	150	
1.672	1.655	170	92	1.842	1.747	1.644	1.857	1.340	516	1	151	
5.629	5.569	250	179	5.879	5.748	5.608	5.886	4.906	967	—	152	
899	794	120	22	1.019	816	876	1.045	586	458	1	153	
4.618	4.479	386	314	5.004	4.793	4.627	5.031	3.591	1.377	1	154	
175	172	44	17	219	189	177	221	87	134	—	155	
5.792	5.374	195	133	5.987	5.507	5.714	6.010	4.923	1.013	—	156	
6.549	5.964	333	180	6.882	6.144	6.502	6.919	6.060	849	—	157	
374	354	19	5	393	359	373	394	240	154	1	158	
3.575	3.523	164	154	3.739	3.677	3.680	3.561	3.737	13	—	159	
555	536	35	18	590	554	540	595	332	262	—	160	
662	638	66	46	728	684	689	743	516	226	—	161	
441	432	53	19	494	451	420	503	303	201	—	162	
279	252	55	34	334	286	270	340	174	165	1	163	
966	955	96	76	1.062	1.031	979	1.064	816	248	—	164	
341	337	66	57	407	394	339	408	253	154	—	165	
11.971	11.763	537	278	12.508	12.041	11.877	12.566	9.611	2.930	—	166	
1.231	1.164	65	32	1.296	1.196	1.230	1.297	899	402	2	167	
6.349	6.249	809	483	7.158	6.732	6.401	7.216	4.725	2.471	1	168	
2.337	2.320	175	131	2.512	2.451	2.313	2.527	1.814	711	—	169	
3.197	2.701	187	114	3.384	2.815	3.173	3.416	2.809	594	—	170	
4.193	4.091	120	58	4.313	4.149	4.152	4.328	3.758	565	—	171	
1.381	1.344	89	44	1.470	1.388	1.373	1.476	1.059	407	—	172	
2.536	2.430	55	8	2.591	2.438	2.528	2.597	2.425	129	—	173	
216	212	11	4	227	216	214	229	117	112	—	174	
8.991	8.862	355	267	9.346	9.129	8.940	9.389	7.279	2.087	—	175	
1.912	1.842	141	95	2.053	1.937	1.929	2.058	1.557	485	—	176	
722	663	36	9	758	672	672	722	767	1	—	177	
1.628	1.519	202	135	1.830	1.654	1.639	1.855	1.191	644	—	178	
1.564	1.435	147	75	1.711	1.510	1.569	1.727	1.348	358	—	179	
975	905	52	24	1.027	929	960	1.034	844	190	—	180	
3.320	3.300	355	229	3.675	3.529	3.352	3.685	2.577	1.104	—	181	
15.118	14.385	1.403	1.027	16.521	15.412	15.044	16.582	12.909	3.459	3	182	
999	918	163	109	1.162	1.027	1.062	1.170	730	429	1	183	
1.245	1.230	269	167	1.514	1.397	1.253	1.526	986	543	—	184	
695	576	16	2	711	578	695	724	561	162	—	185	
465	445	29	13	494	458	463	497	389	106	—	186	
552	544	54	37	606	581	549	609	456	152	—	187	
971	889	125	83	1.096	972	952	1.104	708	394	1	188	
10.932	9.946	134	72	11.066	10.018	10.907	11.108	10.512	574	—	189	

## segue TAV. 19 — Abitazioni occupate

Codice dei Comuni	COMUNI	TOTALE ABITAZIONI		ABITAZIONI						
		Numero	Stanze	ACQUA POTABILE					Nell'abitazione	
				Di acquedotto			Di pozzo o cisterna	TOTALE	1	2 o più
				Nell'abi- tazione	Fuori dell'abi- tazione	TOTALE				
190	SALERANO SUL LAMBRO	515	1.975	493	17	510	5	515	431	34
191	SAN COLOMBANO AL LAMBRO	2.299	8.930	2.234	41	2.275	18	2.293	1.670	280
192	SAN DONATO MILANESE	9.866	38.563	9.659	106	9.765	93	9.858	6.982	2.786
193	SAN FIORANO	509	2.229	437	1	438	71	509	375	73
194	SAN GIORGIO SU LEGNANO	2.003	7.447	1.985	16	2.001	2	2.003	1.506	212
195	SAN GIULIANO MILANESE	9.725	32.965	9.420	174	9.594	123	9.717	8.173	1.109
196	SAN MARTINO IN STRADA	887	3.474	841	12	853	33	886	644	110
197	SAN ROCCO AL PORTO	1.077	4.540	1.022	12	1.034	36	1.070	856	99
198	SANT'ANGELO LODIGIANO	3.919	15.330	3.830	49	3.879	34	3.913	3.167	480
199	SANTO STEFANO LODIGIANO	635	2.804	521	17	538	91	629	462	48
200	SANTO STEFANO TICINO	984	3.621	950	13	963	18	981	749	125
201	SAN VITTORE OLONA	2.239	8.337	2.202	30	2.232	6	2.238	1.614	402
202	SAN ZENONE AL LAMBRO	569	2.137	565	3	568	—	568	493	37
203	SECUGNAGO	546	2.146	513	11	524	21	545	410	54
204	SEDRIANO	2.749	10.018	2.668	34	2.702	41	2.743	2.160	302
205	SEGRATE	9.550	37.839	9.351	68	9.419	127	9.546	5.484	3.870
206	SENAGO	5.471	18.940	5.342	99	5.441	28	5.469	4.639	616
207	SENNA LODIGIANA	746	3.080	687	13	700	40	740	544	80
208	SEREGNO	12.139	45.524	11.917	176	12.093	36	12.129	8.843	2.100
209	SESTO SAN GIOVANNI	33.058	106.545	32.792	203	32.995	32	33.027	26.747	4.807
210	SETTALA	1.267	5.006	1.160	29	1.189	73	1.262	938	224
211	SETTIMO MILANESE	3.816	13.873	3.749	41	3.790	23	3.813	2.913	618
212	SEVESO	5.426	21.263	5.342	60	5.402	18	5.420	4.203	848
213	SOLARO	2.827	10.416	2.788	29	2.817	8	2.825	2.383	303
214	SOMAGLIA	931	3.815	848	8	856	75	931	766	113
215	SORDIO	448	1.722	433	9	442	6	448	371	73
216	SOVICO	2.142	8.202	2.126	14	2.140	2	2.142	1.623	342
217	SULBIATE	777	2.839	770	6	776	—	776	564	119
240	TAVAZZANO CON VILLAVESCO	1.124	4.254	1.064	18	1.082	41	1.123	915	117
218	TERRANOVA DEI PASSERINI	203	879	15	7	22	178	200	159	13
219	TREZZANO ROSA	503	1.969	495	8	503	—	503	402	68
220	TREZZANO SUL NAVIGLIO	5.417	20.799	5.356	31	5.387	27	5.414	3.758	1.559
221	TREZZO SULL'ADDA	3.507	13.169	3.447	39	3.486	14	3.500	2.758	449
222	TRIBIANO	309	1.064	282	9	291	18	309	257	37
223	TRIUGGIO	2.055	8.070	2.005	46	2.051	3	2.054	1.608	309
224	TRUCCAZZANO	1.152	4.161	1.071	38	1.109	37	1.146	870	79
225	TURANO LODIGIANO	441	1.776	417	8	425	12	437	333	50
226	TURBIGO	2.413	9.824	2.380	27	2.407	6	2.413	1.727	453
227	USMATE VELATE	1.930	7.541	1.881	35	1.916	6	1.922	1.436	353
228	VALERA FRATTA	264	1.149	250	4	254	6	260	213	35
249	VANZAGHELLO	1.587	6.275	1.562	16	1.578	8	1.586	1.237	212
229	VANZAGO	1.731	6.338	1.702	16	1.718	10	1.728	1.213	308
230	VAPRIO D'ADDA	2.144	8.042	2.098	40	2.138	3	2.141	1.574	334
231	VAREDO	3.696	14.187	3.652	35	3.687	7	3.694	3.006	499
232	VEDANO AL LAMBRO	2.181	8.714	2.165	14	2.179	2	2.181	1.291	755
233	VEDUGGIO CON COLZANO	1.231	4.832	1.214	13	1.227	3	1.230	1.008	140
234	VERANO BRIANZA	2.382	9.382	2.346	29	2.375	5	2.380	1.889	364
235	VERMEZZO	506	1.975	441	17	458	44	502	325	124
236	VERNATE	690	2.555	587	8	595	92	687	527	69
237	VIGNATE	1.600	5.395	1.483	23	1.506	89	1.595	1.338	110
248	VILLA CORTESE	1.632	6.304	1.606	16	1.622	9	1.631	1.280	251
238	VILLANOVA DEL SILLARO	304	1.319	299	2	301	3	304	248	26
239	VILLASANTA	3.571	13.022	3.532	35	3.567	4	3.571	2.652	542
241	VIMERCATE	7.729	29.320	7.633	78	7.711	15	7.726	5.534	1.611
242	VIMODRONE	4.667	15.814	4.599	44	4.643	23	4.666	3.719	688
243	VITUONE	2.196	7.944	2.171	10	2.181	10	2.191	1.828	229
244	VIZZOLO PREDABISSI	520	2.046	504	7	511	8	519	401	99
245	ZELO BUON PERSICO	1.115	4.049	1.073	21	1.094	16	1.110	847	105
246	ZELO SURRIGONE	149	571	133	7	140	9	149	95	20
247	ZIBIDO SAN GIACOMO	1.010	3.705	921	19	940	60	1.000	705	145
	<b>TOTALE PROVINCIA</b>	<b>1.396.407</b>	<b>4.911.187</b>	<b>1.373.924</b>	<b>13.055</b>	<b>1.386.979</b>	<b>8.316</b>	<b>1.395.295</b>	<b>1.077.993</b>	<b>222.931</b>

## per servizio installato

FORNITE DI										ABITAZIONI SFORNITE DI ACQUA POTABILE E GABINETTO	Codice dei Comuni
GABINETTO						BAGNO	ELETTICITÀ	RISCALDAMENTO			
		Fuori dell'abitazione		TOTALE				Impianto fisso	Con apparecchi singoli		
TOTALE	di cui con scarico	TOTALE	di cui con scarico	Numero	di cui con scarico						
465	400	46	13	511	413	459	514	355	160	—	190
1.950	1.853	318	99	2.268	1.952	1.924	2.299	1.148	1.146	2	191
9.768	9.370	75	24	9.843	9.394	9.733	9.860	9.460	399	1	192
448	445	49	32	497	477	426	507	272	236	—	193
1.718	1.703	278	209	1.996	1.912	1.754	2.002	1.317	683	—	194
9.282	8.998	410	321	9.692	9.319	9.183	9.716	7.153	2.560	—	195
754	748	103	29	857	777	739	886	517	369	—	196
955	923	98	40	1.053	963	947	1.074	627	448	1	197
3.647	3.612	230	105	3.877	3.717	3.568	3.918	2.295	1.611	—	198
510	486	111	29	621	515	507	633	288	347	—	199
874	873	107	82	981	955	907	982	780	201	—	200
2.016	2.009	216	131	2.232	2.140	2.017	2.238	1.650	589	—	201
530	511	32	17	562	528	523	569	404	164	—	202
464	417	63	34	527	451	449	542	268	265	1	203
2.462	2.351	280	226	2.742	2.577	2.465	2.744	2.069	677	—	204
9.354	9.219	127	62	9.481	9.281	9.303	9.547	8.886	650	1	205
5.255	5.159	201	125	5.456	5.284	5.242	5.469	4.300	1.164	—	206
624	601	93	60	717	661	597	740	307	437	4	207
10.943	10.241	1.122	671	12.065	10.912	10.854	12.134	8.763	3.353	2	208
31.554	29.463	1.425	1.012	32.979	30.475	30.539	33.038	28.148	4.361	1	209
1.162	1.141	91	62	1.253	1.203	1.169	1.260	945	316	—	210
3.531	3.462	261	127	3.792	3.589	3.500	3.816	3.352	461	—	211
5.051	4.819	353	170	5.404	4.989	4.991	5.423	3.861	1.545	—	212
2.686	2.669	135	62	2.821	2.731	2.675	2.826	2.327	491	—	213
879	856	50	24	929	880	847	931	497	434	—	214
444	399	2	2	446	401	436	448	366	81	—	215
1.965	1.823	163	75	2.128	1.898	1.979	2.137	1.565	574	—	216
683	666	83	37	766	703	679	777	541	236	—	217
1.032	942	81	68	1.113	1.010	1.026	1.123	793	331	—	240
172	167	27	4	199	171	165	202	79	123	—	218
470	455	30	17	500	472	469	502	390	112	—	219
5.317	5.213	94	85	5.411	5.298	5.309	5.417	5.242	173	1	220
3.207	3.077	273	184	3.480	3.261	3.186	3.504	2.589	884	1	221
294	264	10	4	304	268	288	308	195	112	—	222
1.917	1.864	121	62	2.038	1.926	1.898	2.054	1.503	547	—	223
949	873	175	107	1.124	980	939	1.149	626	523	1	224
383	361	43	26	426	387	378	441	225	215	1	225
2.180	2.128	229	176	2.409	2.304	2.193	2.412	1.623	788	—	226
1.789	1.729	125	77	1.914	1.806	1.795	1.930	1.534	393	2	227
248	179	10	—	258	179	241	264	167	95	—	228
1.449	1.382	133	80	1.582	1.462	1.431	1.586	1.140	446	—	249
1.521	1.364	172	60	1.693	1.424	1.525	1.730	1.256	469	1	229
1.908	1.829	217	131	2.125	1.960	1.874	2.142	1.351	774	—	230
3.505	3.480	177	86	3.682	3.566	3.508	3.693	2.774	916	—	231
2.046	2.039	129	115	2.175	2.154	2.035	2.181	1.843	338	—	232
1.148	1.101	78	54	1.226	1.155	1.141	1.231	991	235	—	233
2.253	2.199	118	69	2.371	2.268	2.236	2.382	1.903	472	—	234
449	405	54	23	503	428	443	504	389	115	—	235
596	578	78	47	674	625	566	689	380	310	—	236
1.448	1.357	140	59	1.588	1.416	1.437	1.599	1.088	508	—	237
1.531	1.460	98	41	1.629	1.501	1.530	1.632	1.247	381	—	248
274	235	15	—	289	235	264	303	125	178	—	238
3.194	3.186	376	312	3.570	3.498	3.498	3.177	3.565	6	—	239
7.145	7.106	553	362	7.698	7.468	7.184	7.728	6.193	1.528	1	241
4.407	4.359	236	125	4.643	4.484	4.411	4.665	3.667	985	—	242
2.057	1.981	120	84	2.177	2.065	2.058	2.195	1.727	468	2	243
500	477	17	10	517	487	495	520	395	125	—	244
952	896	133	69	1.085	965	935	1.102	604	491	2	245
115	106	33	25	148	131	111	149	74	75	—	246
850	798	136	52	986	850	832	1.007	625	382	2	247
<b>1.300.924</b>	<b>1.268.571</b>	<b>89.719</b>	<b>69.456</b>	<b>1.390.643</b>	<b>1.338.027</b>	<b>1.268.016</b>	<b>1.389.102</b>	<b>1.150.857</b>	<b>237.084</b>	<b>113</b>	

## TAV. 20 - Abitazioni occupate per figura giuridica

Codice dei Comuni	COMUNI	ABITAZIONI OCCUPATE									
		PERSONA FISICA		IMPRESE		COOPERATIVE EDILIZIE A PROPRIETÀ INDIVIDUALE E INDIVISA		STATO, REGIONI, PROVINCE COMUNI, IACP		ENTI PREVIDENZIALI	
		Abitazioni	Stanze	Abitazioni	Stanze	Abitazioni	Stanze	Abitazioni	Stanze	Abitazioni	Stanze
001	ABBADIA CERRETO	84	370	—	—	—	—	4	10	—	—
002	ABBIATEGRASSO	8.522	28.703	204	705	189	767	384	1.410	2	7
003	AGRATE BRIANZA	3.030	11.579	57	189	30	121	80	362	—	—
004	AICURZIO	497	1.888	5	43	8	36	31	109	—	—
005	ALBAIRATE	836	3.206	30	105	41	151	65	248	—	—
006	ALBIATE	1.337	4.917	46	166	13	63	28	115	—	—
007	ARCONATE	1.351	5.506	29	114	1	5	10	33	—	—
008	ARCORE	4.315	15.896	170	609	45	198	122	394	9	41
009	ARESE	4.095	17.593	66	223	88	334	327	1.410	3	12
010	ARLUNO	2.845	9.993	28	101	52	151	28	104	1	3
011	ASSAGO	602	2.455	33	100	36	119	100	323	—	—
012	BAREGGIO	3.749	13.752	22	86	71	253	25	84	—	—
013	BARLASSINA	1.506	6.128	33	125	1	2	76	254	11	26
014	BASIANO	604	2.445	16	61	2	7	9	26	—	—
015	BASIGLIO	265	1.109	6	25	—	—	—	—	10	46
016	BELLINZAGO LOMBARDO	759	2.895	4	17	43	129	35	127	—	—
017	BELLUSCO	1.818	6.727	30	102	11	46	11	33	—	—
018	BERNAREGGIO	1.936	7.410	12	56	19	86	54	187	—	—
019	BERNATE TICINO	776	3.106	12	43	—	—	3	8	—	—
020	BERTONICO	230	913	—	—	11	46	14	63	—	—
021	BESANA IN BRIANZA	3.435	13.567	87	371	70	293	120	427	1	3
022	BESATE	490	1.987	10	35	23	55	6	18	—	—
023	BIASSONO	2.738	10.491	52	193	5	19	61	211	—	—
024	BINASCO	1.716	6.440	32	139	2	8	151	588	—	—
025	BOFFALORA D'ADDA	283	1.097	3	12	—	—	2	6	—	—
026	BOFFALORA SOPRA TICINO	1.251	4.824	9	38	—	—	9	37	—	—
027	BOLLATE	11.303	37.717	632	1.886	1.373	4.200	232	956	37	145
028	BORGHETTO LODIGIANO	1.106	4.264	20	91	8	32	39	145	—	—
029	BORGO SAN GIOVANNI	342	1.369	4	18	10	43	10	39	—	—
030	BOVISIO-MASCIAGO	3.411	12.985	41	133	31	139	55	169	—	—
031	BREMBIO	818	3.143	1	5	2	8	20	80	1	5
032	BRESSO	9.093	31.470	464	1.585	567	1.749	242	862	—	—
033	BRIOSCO	1.319	5.229	66	239	74	343	25	74	—	—
034	BRUGHERIO	8.363	30.952	249	927	15	55	169	627	195	661
035	BUBBIANO	213	860	3	10	—	—	5	12	—	—
036	BUCCINASCO	3.517	13.012	295	989	221	923	71	238	—	—
037	BURAGO DI MOLGORA	1.086	4.458	19	88	34	165	56	170	7	22
038	BUSCATE	1.323	5.380	22	89	4	18	29	128	—	—
039	BUSNAGO	1.006	3.825	3	14	—	—	10	40	—	—
040	BUSSERO	1.337	4.913	8	24	15	67	71	261	—	—
041	BUSTO GAROLFO	3.241	12.659	217	621	—	—	70	264	—	—
042	CALVIGNASCO	113	447	1	7	—	—	19	69	—	—
043	CAMAIRAGO	96	444	—	—	—	—	4	10	—	—
044	CAMBIAGO	1.101	3.989	11	44	1	3	10	28	—	—
045	CAMPARADA	359	1.360	1	4	—	—	1	4	—	—
046	CANEGRATE	3.209	12.434	35	127	19	54	180	831	15	54
047	CAPONAGO	919	3.358	19	78	1	3	3	10	—	—
048	CARATE BRIANZA	4.223	16.785	122	506	23	92	310	1.166	1	4
049	CARNATE	1.762	6.982	36	107	104	405	26	105	—	—
050	CARPIANO	320	1.300	5	19	1	2	22	82	—	—
051	CARUGATE	3.000	11.078	35	120	34	129	6	19	—	—
052	CASALETTO LODIGIANO	329	1.251	3	10	35	157	16	51	—	—
053	CASALMAIOCCO	407	1.649	2	12	—	—	4	18	—	—
054	CASALPUSTERLENGO	3.957	15.621	62	251	66	281	419	1.587	1	5
055	CASARILE	428	1.585	140	404	1	4	5	20	—	—
056	CASELLE LANDI	607	2.784	3	15	—	—	17	52	2	16
057	CASELLE LURANI	289	1.248	1	4	1	6	7	21	—	—
058	CASOREZZO	1.216	4.731	79	306	2	8	5	18	—	—
059	CASSANO D'ADDA	4.653	17.116	163	534	100	390	225	804	5	19
060	CASSINA DE'PECCHI	3.169	12.234	262	1.035	54	217	10	32	46	183
061	CASSINETTA DI LUGAGNANO	352	1.339	2	7	—	—	22	64	—	—
062	CASTANO PRIMO	3.017	11.901	26	106	7	31	106	435	—	—
063	CASTELNUOVO BOCCA D'ADDA	567	2.731	4	19	—	—	17	59	—	—

## del proprietario e titolo di godimento

		DI CUI IN AFFITTO O AD ALTRO TITOLO												Codice dei Comuni
ALTRO PROPRIETARIO		PERSONA FISICA		IMPRESE		COOPERATIVE EDILIZIE A PROPRIETA' INDIVIDUALE E INDIVISA		STATO, REGIONI, PROVINCIE COMUNI, IACP		ENTI PREVIDENZIALI		ALTRO PROPRIETARIO		
Abitazioni	Stanze	Abitazioni	Stanze	Abitazioni	Stanze	Abitazioni	Stanze	Abitazioni	Stanze	Abitazioni	Stanze	Abitazioni	Stanze	
2	13	47	184	—	—	—	—	4	10	—	—	2	13	001
15	65	4.653	13.709	196	676	51	173	291	1.056	2	7	14	62	002
6	24	874	2.939	56	184	3	11	66	297	—	—	5	14	003
2	5	111	341	5	43	1	6	24	84	—	—	2	5	004
6	31	340	1.065	22	80	15	46	52	196	—	—	4	27	005
36	152	423	1.329	38	129	1	4	15	58	—	—	19	75	006
2	17	365	1.259	24	91	—	—	8	26	—	—	2	17	007
39	145	1.413	4.532	142	497	1	3	68	184	2	7	39	145	008
24	64	1.047	3.755	63	211	28	98	265	1.126	3	12	24	64	009
10	40	964	2.961	23	81	45	129	28	104	†	3	10	40	010
9	31	169	495	31	92	33	110	98	317	—	—	9	31	011
8	17	1.351	4.359	21	83	33	101	19	59	—	—	7	15	012
154	468	521	1.846	33	125	—	—	38	105	11	26	154	468	013
1	6	140	477	16	61	1	3	9	26	—	—	—	—	014
3	20	118	424	6	25	—	—	—	—	10	46	2	15	015
29	97	188	583	3	14	31	79	11	44	—	—	28	88	016
16	60	489	1.609	30	102	—	—	11	33	—	—	16	60	017
20	66	538	1.815	10	49	2	7	25	78	—	—	18	49	018
41	128	132	450	12	43	—	—	3	8	—	—	41	128	019
134	612	78	264	—	—	6	26	13	59	—	—	133	610	020
63	258	1.222	4.200	81	341	16	57	100	359	1	3	62	249	021
8	33	165	586	10	35	23	55	5	14	—	—	7	25	022
5	24	772	2.611	50	187	2	5	47	161	—	—	5	24	023
55	183	702	2.171	31	137	—	—	110	423	—	—	53	176	024
—	—	115	403	3	12	—	—	2	6	—	—	—	—	025
18	78	387	1.287	7	28	—	—	5	25	—	—	18	78	026
126	423	4.851	14.176	597	1.758	1.221	3.655	183	775	32	125	117	381	027
8	37	463	1.558	19	89	8	32	39	145	—	—	8	37	028
—	—	155	554	4	18	1	4	10	39	—	—	—	—	029
10	55	1.396	4.608	38	121	—	—	27	77	—	—	10	55	030
5	19	326	1.115	1	5	—	—	2	8	1	5	5	19	031
305	834	3.698	11.106	455	1.551	553	1.697	148	503	—	—	302	827	032
26	98	459	1.602	65	233	—	—	25	74	—	—	21	73	033
91	325	2.854	9.158	220	809	9	28	159	587	195	661	86	309	034
1	7	73	247	3	10	—	—	4	10	—	—	—	—	035
84	275	1.089	3.429	281	927	23	90	64	216	—	—	82	264	036
28	106	241	845	17	76	—	—	51	155	7	22	18	66	037
2	13	412	1.424	22	89	—	—	19	86	—	—	2	13	038
5	24	211	659	3	14	—	—	10	40	—	—	1	3	039
7	33	261	832	7	20	—	—	64	238	—	—	6	29	040
22	99	986	3.170	213	602	—	—	54	196	—	—	22	99	041
4	13	31	95	1	7	—	—	19	69	—	—	4	13	042
56	229	38	152	—	—	—	—	4	10	—	—	56	229	043
1	4	267	842	11	44	—	—	10	28	—	—	1	4	044
—	—	108	319	—	—	—	—	1	4	—	—	—	—	045
19	94	951	3.192	27	89	18	51	164	764	3	11	8	30	046
9	44	291	962	17	69	1	3	3	10	—	—	8	32	047
62	239	1.534	5.259	115	472	5	10	229	873	1	4	59	223	048
50	155	429	1.497	35	103	2	6	23	93	—	—	49	152	049
51	229	116	373	3	12	1	2	22	82	—	—	48	215	050
8	33	924	3.004	30	103	4	14	2	8	—	—	6	26	051
16	74	102	345	2	8	1	4	8	27	—	—	13	59	052
—	—	122	434	1	5	—	—	2	9	—	—	—	—	053
127	477	1.681	5.852	61	246	14	57	280	1.048	—	—	122	456	054
3	16	204	634	135	387	—	—	3	14	—	—	2	10	055
6	45	149	613	3	15	—	—	17	52	2	16	6	45	056
1	8	107	415	1	4	—	—	7	21	—	—	1	8	057
4	15	405	1.368	78	305	1	3	4	14	—	—	4	15	058
119	385	1.716	5.478	141	436	20	69	165	574	2	7	111	357	059
7	28	965	2.991	255	1.011	3	9	2	6	46	183	6	23	060
1	9	154	533	2	7	—	—	22	64	—	—	1	9	061
28	104	1.148	3.930	24	97	1	4	63	260	—	—	25	92	062
5	23	143	640	2	7	—	—	15	51	—	—	5	23	063

## segue TAV. 20 — Abitazioni occupate per figura giuridica

Codice dei Comuni	COMUNI	ABITAZIONI OCCUPATE									
		PERSONA FISICA		IMPRESE		COOPERATIVE EDILIZIE A PROPRIETÀ INDIVIDUALE E INDIVISA		STATO, REGIONI, PROVINCE COMUNI, IACP		ENTI PREVIDENZIALI	
		Abitazioni	Stanze	Abitazioni	Stanze	Abitazioni	Stanze	Abitazioni	Stanze	Abitazioni	Stanze
064	CASTIGLIONE D'ADDA	1.337	5.492	14	62	21	86	57	210	—	—
065	CASTIRAGA VIDARDO	296	1.290	5	28	—	—	15	60	—	—
066	CAVACURTA	216	968	1	5	—	—	22	90	—	—
067	CAVENAGO D'ADDA	544	2.213	23	94	20	89	25	94	5	21
068	CAVENAGO DI BRIANZA	1.295	4.933	30	115	46	151	143	596	—	—
069	CERIANO LAGHETTO	1.522	5.977	6	27	1	3	28	100	—	—
070	CERNUSCO SUL NAVIGLIO	6.497	24.247	155	481	707	2.919	264	1.014	—	—
071	CERRO AL LAMBRO	459	1.963	—	—	3	12	24	76	61	194
072	CERRO MAGGIORE	4.324	15.642	66	241	1	3	110	363	—	—
073	CERVIGNANO D'ADDA	231	869	1	5	—	—	26	94	—	—
074	CESANO BOSCONI	4.659	15.657	1.781	6.030	18	67	952	3.510	68	155
075	CESANO MADERNO	9.011	33.617	355	1.292	83	350	100	377	4	12
076	CESATE	2.441	9.301	55	197	1	3	181	724	38	186
077	CINISELLO BALSAMO	20.255	66.210	1.419	4.215	2.293	7.153	1.160	4.663	165	624
078	CISLIANO	770	3.017	10	35	41	128	32	120	—	—
079	CODOGNO	4.199	17.026	92	382	62	267	580	2.425	10	39
080	COGLIATE	2.020	7.931	35	188	4	19	7	17	—	—
081	COLOGNO MONZESE	14.372	48.927	436	1.486	116	401	350	1.399	596	2.121
082	COLTURANO	279	1.059	—	—	—	—	5	15	1	4
083	COMAZZO	236	914	16	66	5	20	13	38	—	—
084	CONCOREZZO	3.706	14.010	37	135	33	126	169	671	1	5
085	CORBETTA	3.938	14.799	34	118	38	147	94	327	1	4
086	CORMANO	5.236	17.061	113	369	782	2.524	162	688	1	5
087	CORNAREDO	4.434	15.546	424	1.375	39	120	87	286	—	—
088	CORNATE D'ADDA	2.436	9.147	23	84	33	132	106	408	—	—
089	CORNEGLIANO LAUDENSE	450	1.872	2	10	11	44	3	12	1	5
090	CORNO GIOVINE	421	1.748	—	—	1	5	6	19	—	—
091	CORNOVECCHIO	83	356	—	—	1	4	4	12	—	—
092	CORREZZANA	381	1.640	6	31	—	—	—	—	—	—
093	CORSICO	10.533	32.827	1.386	4.323	104	275	1.702	6.588	6	21
094	CORTE PALASIO	313	1.259	3	20	9	41	30	100	—	—
095	CRESPIATICA	417	1.647	5	26	1	2	3	10	—	—
096	CUGGIONO	2.297	8.907	28	102	4	20	26	101	—	—
097	CUSAGO	421	1.706	129	428	2	7	30	98	5	20
098	CUSANO MILANINO	5.699	19.505	324	1.119	1.061	3.447	133	450	1	2
099	DAIRAGO	1.219	4.839	10	35	—	—	8	37	—	—
100	DESIO	9.506	35.032	250	851	215	831	557	2.006	5	13
101	DRESANO	620	2.750	28	118	—	—	4	10	—	—
102	FOMBIO	430	1.756	4	19	19	77	32	114	—	—
103	GAGGIANO	1.906	6.909	33	125	186	742	159	688	10	38
104	GALGAGNANO	47	229	—	—	24	97	7	32	—	—
105	GARBAGNATE MILANESE	5.971	21.732	297	1.064	80	322	163	637	520	1.949
106	GESSATE	1.179	4.327	14	54	49	208	57	170	4	13
107	GIUSSANO	5.469	21.440	261	1.070	68	267	201	737	—	—
108	GORGONZOLA	4.416	16.085	67	255	98	410	264	1.126	1	5
109	GRAFFIGNANA	785	3.054	5	29	—	—	21	74	—	—
110	GREZZAGO	413	1.627	—	—	—	—	—	—	—	—
111	GUARDAMIGLIO	797	3.441	5	21	1	5	8	25	—	—
112	GUDO VISCONTI	179	707	1	4	—	—	6	18	—	—
113	INVERUNO	2.386	9.692	26	103	1	6	77	290	—	—
114	INZAGO	2.321	8.688	36	149	77	281	143	562	—	—
115	LACCHIARELLA	1.992	6.978	49	201	10	43	68	274	1	2
116	LAINATE	5.508	20.735	175	580	16	59	135	479	8	25
117	LAZZATE	1.647	6.325	33	93	12	54	1	3	—	—
118	LEGNANO	13.988	51.177	1.487	4.845	178	741	1.416	4.680	47	199
119	LENTATE SUL SEVESO	4.028	15.641	72	248	30	134	30	119	1	6
120	LESMO	1.601	6.483	74	280	2	10	6	22	—	—
121	LIMBIATE	8.430	29.753	464	1.568	31	100	385	1.469	2	7
122	LISCATE	403	1.511	12	48	—	—	50	149	5	22
123	LISSONE	8.583	31.530	290	969	203	776	650	2.125	2	9
124	LIVRAGA	685	3.020	1	6	23	103	15	61	8	33
125	LOCATE DI TRIULZI	1.961	6.576	26	100	34	114	212	1.012	18	69
126	LODI	13.187	48.271	344	1.200	524	2.140	1.237	4.158	25	73

## del proprietario e titolo di godimento

		DI CUI IN AFFITTO O AD ALTRO TITOLO												Codice dei Comuni
ALTRO PROPRIETARIO		PERSONA FISICA		IMPRESE		COOPERATIVE EDILIZIE A PROPRIETÀ INDIVIDUALE E INDIVISA		STATO, REGIONI, PROVINCIE COMUNI, IACP		ENTI PREVIDENZIALI		ALTRO PROPRIETARIO		
Abitazioni	Stanze	Abitazioni	Stanze	Abitazioni	Stanze	Abitazioni	Stanze	Abitazioni	Stanze	Abitazioni	Stanze	Abitazioni	Stanze	
10	44	569	2.069	12	47	—	—	37	137	—	—	8	37	064
—	—	92	358	5	28	—	—	7	26	—	—	—	—	065
—	—	97	392	1	5	—	—	4	15	—	—	—	—	066
12	64	212	774	22	90	2	6	20	70	—	—	11	58	067
8	33	342	1.181	30	115	29	90	7	28	—	—	8	33	068
4	23	430	1.482	5	23	—	—	21	78	—	—	4	23	069
62	227	2.249	7.386	137	422	24	92	259	999	—	—	47	158	070
10	33	112	373	—	—	—	—	21	67	61	194	10	33	071
15	67	1.650	5.112	62	227	1	3	72	240	—	—	10	45	072
16	81	88	274	1	5	—	—	19	59	—	—	16	81	073
56	176	1.735	5.077	1.766	5.975	8	25	936	3.463	68	155	54	167	074
90	352	3.322	10.755	294	1.061	21	76	63	233	3	9	44	168	075
6	32	649	2.193	55	197	1	3	54	206	10	46	6	32	076
521	1.596	8.629	25.127	1.229	3.487	2.154	6.595	1.094	4.360	157	603	513	1.571	077
8	37	340	1.079	9	32	26	77	15	58	—	—	7	29	078
129	544	2.188	7.908	87	361	16	60	380	1.658	10	39	124	519	079
6	25	488	1.760	34	183	1	4	7	17	—	—	6	25	080
130	385	5.733	17.337	407	1.367	51	165	316	1.257	594	2.115	122	349	081
27	92	126	406	—	—	—	—	5	15	—	—	27	92	082
23	92	116	403	16	66	—	—	12	35	—	—	22	87	083
7	27	1.093	3.627	30	111	3	11	160	640	1	5	7	27	084
75	248	1.304	4.326	32	111	11	41	82	280	—	—	72	238	085
27	147	2.229	6.389	111	361	637	1.929	76	342	1	5	24	101	086
155	533	1.662	5.109	374	1.184	21	64	61	203	—	—	149	507	087
18	66	798	2.651	20	72	—	—	93	355	—	—	16	52	088
3	15	172	598	2	10	—	—	3	12	1	5	3	15	089
21	101	170	608	—	—	—	—	4	11	—	—	21	101	090
—	—	37	169	—	—	1	4	3	9	—	—	—	—	091
—	—	97	331	6	31	—	—	—	—	—	—	—	—	092
116	374	4.523	12.212	1.365	4.249	72	178	1.639	6.362	5	17	115	371	093
—	—	171	580	3	20	7	27	26	85	—	—	—	—	094
2	6	142	505	4	22	—	—	2	6	—	—	1	3	095
64	233	717	2.431	27	98	—	—	20	78	—	—	55	196	096
5	22	171	558	128	425	—	—	11	31	—	—	5	22	097
134	393	2.414	7.209	312	1.083	883	2.792	109	373	1	2	129	372	098
15	67	415	1.443	7	23	—	—	8	37	—	—	15	67	099
181	564	3.840	12.376	209	698	48	151	441	1.516	—	—	174	533	100
1	4	116	410	7	23	—	—	4	10	—	—	1	4	101
15	55	171	624	4	19	2	8	22	75	—	—	15	55	102
45	155	719	2.122	30	112	26	70	130	552	10	38	42	135	103
12	44	23	93	—	—	2	8	1	6	—	—	12	44	104
83	309	2.377	7.605	281	993	62	246	144	564	517	1.939	77	285	105
3	13	273	906	7	26	5	15	41	123	4	13	1	4	106
78	264	1.764	5.948	195	749	12	46	97	339	—	—	70	239	107
24	73	1.615	5.051	42	162	7	23	207	862	—	—	23	71	108
3	12	214	760	4	24	—	—	14	46	—	—	3	12	109
1	9	115	422	—	—	—	—	—	—	—	—	1	9	110
16	59	311	1.165	5	21	—	—	8	25	—	—	13	47	111
1	4	67	223	1	4	—	—	6	18	—	—	1	4	112
7	30	664	2.263	23	86	—	—	57	207	—	—	6	23	113
80	290	782	2.513	31	127	16	50	99	380	—	—	38	100	114
7	34	845	2.590	42	165	—	—	67	271	1	2	7	34	115
75	260	2.168	7.082	165	532	7	23	116	409	8	25	58	188	116
1	5	460	1.463	32	89	—	—	1	3	—	—	1	5	117
160	549	5.880	18.560	1.441	4.645	34	121	1.171	3.750	42	179	120	405	118
94	281	1.278	4.160	67	229	4	14	29	116	1	6	90	264	119
6	19	480	1.594	74	280	1	4	6	22	—	—	4	14	120
122	425	3.340	10.333	401	1.342	27	87	306	1.163	1	3	103	365	121
14	72	166	523	12	48	—	—	44	126	5	22	14	72	122
61	216	3.522	11.327	257	823	38	112	536	1.687	—	—	49	167	123
78	323	285	1.128	1	6	3	9	8	30	7	28	70	287	124
29	140	906	2.533	26	100	20	53	164	775	18	69	13	60	125
248	925	7.438	23.843	327	1.119	132	381	1.081	3.565	19	50	187	672	126

## segue TAV. 20 — Abitazioni occupate per figura giuridica

Codice dei Comuni	COMUNI	ABITAZIONI OCCUPATE									
		PERSONA FISICA		IMPRESE		COOPERATIVE EDILIZIE A PROPRIETÀ INDIVIDUALE E INDIVISA		STATO, REGIONI, PROVINCE COMUNI, IACP		ENTI PREVIDENZIALI	
		Abitazioni	Stanze	Abitazioni	Stanze	Abitazioni	Stanze	Abitazioni	Stanze	Abitazioni	Stanze
127	LODI VECCHIO	1.826	6.416	7	25	11	43	55	223	—	—
128	MACCASTORNA	14	70	23	102	—	—	—	—	—	—
129	MACHERIO	1.852	6.971	52	178	26	108	122	413	—	—
130	MAGENTA	7.300	26.406	204	806	112	395	362	1.276	2	10
131	MAGNAGO	2.115	8.786	31	129	2	9	12	45	—	—
132	MAIRAGO	281	1.226	—	—	3	12	28	102	—	—
133	MALEO	1.093	4.745	13	48	16	73	27	107	—	—
134	MARCALLO CON CASONE	1.518	6.157	19	75	17	72	26	95	—	—
135	MARUDO	252	1.044	—	—	2	9	14	54	—	—
136	MASATE	459	1.852	5	20	69	295	4	12	—	—
137	MASSALENGO	770	3.238	9	35	25	99	25	89	5	13
138	MEDA	6.037	24.315	111	465	23	91	53	229	2	10
139	MEDIGLIA	1.641	5.962	72	205	16	67	13	44	2	10
140	MELEGNANO	5.516	18.287	165	566	325	1.242	353	1.168	33	100
141	MELETI	168	795	—	—	—	—	3	8	—	—
142	MELZO	5.578	18.801	170	568	55	196	281	1.026	18	60
143	MERLINO	197	829	13	54	3	13	13	57	—	—
144	MESERO	845	3.289	1	4	22	91	24	68	1	3
145	MEZZAGO	832	2.988	27	94	20	75	9	29	—	—
146	MILANO	406.865	1.379.562	73.312	252.830	19.703	61.538	91.383	281.882	6.216	21.687
147	MISINTO	1.046	4.351	9	36	1	4	1	1	—	—
148	MONTANASO LOMBARDO	398	1.807	3	11	—	—	39	150	1	5
149	MONZA	34.724	127.937	3.299	11.181	603	2.039	2.704	9.022	29	116
150	MORIMONDO	137	522	2	7	—	—	28	92	—	—
151	MOTTA VISCONTI	1.808	6.788	18	62	5	21	24	96	—	—
152	MUGGIO'	5.425	19.916	171	568	190	638	69	240	18	78
153	MULAZZANO	968	3.624	1	4	1	3	63	192	—	—
154	NERVIANO	4.614	17.637	91	342	47	208	266	1.226	1	6
155	NOSATE	211	767	8	33	1	4	—	—	—	—
156	NOVA MILANESE	5.605	20.029	120	423	142	562	109	415	1	2
157	NOVATE MILANESE	4.925	17.811	229	725	1.605	5.035	116	391	12	50
158	NOVIGLIO	334	1.243	14	52	—	—	13	33	—	—
159	OPERA	2.869	10.575	762	3.844	24	104	65	233	18	90
160	ORIO LITTA	542	2.184	2	7	23	95	25	103	—	—
161	ORNAGO	641	2.420	7	29	80	279	8	26	—	—
162	OSPEDALETTO LODIGIANO	462	1.897	1	4	—	—	23	106	—	—
163	OSSAGO LODIGIANO	310	1.252	3	14	13	62	13	34	—	—
164	OSSONA	1.015	3.996	16	54	—	—	17	70	1	5
165	OZZERO	336	1.265	5	23	—	—	47	146	5	16
166	PADERNO DUGNANO	10.271	35.837	333	1.152	1.256	3.762	515	1.887	—	—
167	PANTIGLIATE	1.244	4.509	21	93	26	114	9	28	1	3
168	PARABIAGO	6.681	25.053	255	928	21	101	225	819	3	8
169	PAULLO	2.451	9.287	34	117	14	56	27	100	—	—
170	PERO	3.222	10.825	107	344	32	102	26	87	19	83
171	PESCHIERA BORROMEO	3.298	12.496	478	1.598	215	842	97	305	1	2
172	PESSANO CON BORNAGO	1.370	5.044	21	99	28	79	35	158	—	—
173	PIEVE EMANUELE	1.511	6.659	376	1.401	1	6	687	3.242	—	—
174	PIEVE FISSIRAGA	201	959	2	10	—	—	22	80	—	—
175	PIOLTELLO	8.717	28.431	228	776	99	398	223	981	5	22
176	POGLIANO MILANESE	1.872	7.160	21	109	55	228	95	313	1	10
177	POZZO D'ADDA	756	2.953	2	6	2	8	7	30	—	—
178	POZZUOLO MARTESANA	1.627	6.026	26	97	64	252	39	119	2	10
179	PREGNANA MILANESE	1.636	5.965	39	153	1	4	28	92	—	—
180	RENATE	946	3.940	17	81	36	162	23	83	—	—
181	RESCALDINA	3.272	12.332	144	494	23	96	136	511	3	9
182	RHO	14.178	50.073	634	2.314	314	1.103	1.081	3.742	11	35
183	ROBECCHETTO CON INDUNO	1.143	4.857	17	87	2	8	11	44	—	—
184	ROBECCO SUL NAVIGLIO	1.447	5.217	12	46	41	163	19	71	—	—
185	RODANO	654	2.872	24	87	1	4	38	107	3	16
186	RONCELLO	483	1.854	3	13	2	7	9	35	—	—
187	RONCO BRIANTINO	579	2.187	12	49	1	5	16	59	—	—
188	ROSATE	1.011	3.853	6	21	10	38	26	90	—	—
189	ROZZANO	4.967	16.520	170	489	154	365	5.685	21.971	7	28



## del proprietario e titolo di godimento

DI CUI IN AFFITTO O AD ALTRO TITOLO														Codice dei Comuni
ALTRO PROPRIETARIO		PERSONA FISICA		IMPRESE		COOPERATIVE EDILIZIE A PROPRIETÀ INDIVIDUALE E INDIVISA		STATO, REGIONI, PROVINCIE COMUNI, IACP		ENTI PREVIDENZIALI		ALTRO PROPRIETARIO		
Abitazioni	Stanze	Abitazioni	Stanze	Abitazioni	Stanze	Abitazioni	Stanze	Abitazioni	Stanze	Abitazioni	Stanze	Abitazioni	Stanze	
16	60	796	2.436	6	19	—	—	49	199	—	—	15	58	127
2	8	4	17	23	102	—	—	—	—	—	—	2	8	128
4	17	611	2.033	42	128	3	11	97	317	—	—	3	11	129
46	123	3.050	9.667	191	757	34	117	294	1.017	1	6	44	117	130
17	61	618	2.205	27	112	1	4	10	38	—	—	17	61	131
2	6	126	466	—	—	—	—	18	63	—	—	2	6	132
8	46	402	1.567	12	44	5	22	27	107	—	—	8	46	133
9	30	414	1.442	15	56	—	—	25	91	—	—	8	25	134
1	9	77	276	—	—	1	5	3	12	—	—	1	9	135
10	37	75	264	5	20	1	5	1	3	—	—	8	31	136
2	10	302	1.127	8	31	3	10	14	45	5	13	1	3	137
13	64	2.234	7.715	95	396	12	46	39	170	2	10	12	60	138
147	545	709	2.222	70	198	3	7	9	29	2	10	105	354	139
43	119	3.407	9.935	157	536	129	411	312	1.030	33	100	42	114	140
2	11	42	173	—	—	—	—	3	8	—	—	2	11	141
29	109	2.460	7.083	148	497	8	23	227	839	5	23	29	109	142
5	22	97	380	13	54	—	—	13	57	—	—	5	22	143
8	21	202	675	—	—	3	12	15	38	—	—	6	15	144
36	109	266	815	23	76	19	71	5	16	—	—	36	109	145
<b>15.921</b>	<b>49.195</b>	<b>205.569</b>	<b>610.341</b>	<b>70.989</b>	<b>243.327</b>	<b>13.595</b>	<b>38.168</b>	<b>84.832</b>	<b>255.307</b>	<b>6.043</b>	<b>20.989</b>	<b>14.549</b>	<b>43.947</b>	<b>146</b>
1	5	229	824	9	36	—	—	1	1	—	—	1	5	147
3	15	131	538	3	11	—	—	32	122	1	5	3	15	148
387	1.265	14.933	48.889	3.201	10.780	254	740	2.368	7.744	27	111	362	1.160	149
135	586	47	166	2	7	—	—	27	88	—	—	134	582	150
4	20	586	1.887	13	40	2	7	24	96	—	—	2	10	151
17	76	2.094	6.832	160	530	150	486	65	221	18	78	15	64	152
16	76	373	1.252	1	4	1	3	43	120	—	—	16	76	153
17	72	1.664	5.635	76	268	9	36	240	1.120	1	6	16	68	154
1	8	45	142	8	33	1	4	—	—	—	—	—	—	155
36	134	1.977	6.298	89	314	18	70	74	288	—	—	33	115	156
33	108	1.902	5.932	215	669	1.210	3.514	98	321	6	26	29	90	157
33	125	117	341	13	47	—	—	13	33	—	—	33	125	158
12	59	1.013	3.143	754	3.810	5	19	65	233	18	90	11	55	159
4	19	186	658	1	2	2	8	17	67	—	—	3	7	160
7	33	177	554	7	29	16	53	8	26	—	—	7	33	161
18	72	202	739	1	4	—	—	18	86	—	—	18	72	162
1	6	170	619	3	14	6	30	13	34	—	—	1	6	163
15	59	312	1.065	16	54	—	—	16	66	1	5	14	54	164
15	71	150	474	4	19	—	—	33	89	5	16	13	61	165
196	658	3.916	11.816	302	1.033	1.137	3.307	405	1.411	—	—	189	615	166
1	3	521	1.538	20	87	9	36	8	24	—	—	1	3	167
38	173	2.562	8.166	238	861	2	7	172	607	3	8	24	100	168
3	15	1.053	3.447	34	117	11	42	20	78	—	—	3	15	169
12	39	1.456	4.249	95	302	15	42	22	76	15	65	10	29	170
239	783	1.179	3.606	471	1.567	119	431	88	266	1	2	226	727	171
25	83	312	1.052	15	73	23	59	29	129	—	—	24	66	172
24	108	377	1.459	357	1.326	1	6	646	3.028	—	—	24	108	173
4	23	87	363	2	10	—	—	16	59	—	—	4	23	174
117	441	4.139	12.255	205	691	15	36	207	915	1	3	66	228	175
15	52	597	1.983	18	83	10	40	78	255	—	—	15	52	176
1	9	234	750	2	6	1	4	7	30	—	—	—	—	177
97	286	634	1.952	23	88	11	39	18	44	2	10	96	283	178
23	82	585	1.884	33	129	1	4	21	68	—	—	23	82	179
13	53	335	1.187	14	68	1	5	21	74	—	—	13	53	180
110	356	1.050	3.300	136	462	—	—	65	224	—	—	108	333	181
378	1.201	5.808	17.624	593	2.150	170	505	993	3.410	11	35	356	1.121	182
6	25	306	1.111	14	68	1	4	7	30	—	—	5	17	183
12	51	561	1.792	11	42	3	9	17	64	—	—	11	41	184
4	14	176	628	23	82	1	4	38	107	3	16	4	14	185
1	4	96	320	2	8	—	—	7	28	—	—	1	4	186
1	4	146	495	11	37	—	—	14	52	—	—	1	4	187
53	200	388	1.198	5	17	1	4	26	90	—	—	47	176	188
129	419	2.418	7.175	158	443	143	333	5.597	21.611	6	24	125	407	189

## segue TAV. 20 — Abitazioni occupate per figura giuridica

Codice dei Comuni	COMUNI	ABITAZIONI OCCUPATE									
		PERSONA FISICA		IMPRESE		COOPERATIVE EDILIZIE A PROPRIETÀ INDIVIDUALE E INDIVISA		STATO, REGIONI, PROVINCE COMUNI, IACP		ENTI PREVIDENZIALI	
		Abitazioni	Stanze	Abitazioni	Stanze	Abitazioni	Stanze	Abitazioni	Stanze	Abitazioni	Stanze
190	SALERANO SUL LAMBRO	504	1.932	1	4	—	—	7	21	—	—
191	SAN COLOMBANO AL LAMBRO	2.142	8.331	33	143	20	85	101	355	—	—
192	SAN DONATO MILANESE	7.302	28.523	1.861	7.339	358	1.388	285	1.098	10	34
193	SAN FIORANO	482	2.114	6	26	10	40	10	44	—	—
194	SAN GIORGIO SU LEGNANO	1.946	7.226	40	148	—	—	5	18	—	—
195	SAN GIULIANO MILANESE	8.989	30.552	336	1.060	91	367	211	757	17	57
196	SAN MARTINO IN STRADA	760	2.959	10	44	74	291	34	145	—	—
197	SAN ROCCO AL PORTO	988	4.201	19	79	1	6	64	231	1	4
198	SANT'ANGELO LODIGIANO	3.301	13.047	21	112	25	102	550	1.976	2	5
199	SANTO STEFANO LODIGIANO	588	2.605	10	43	—	—	30	114	—	—
200	SANTO STEFANO TICINO	970	3.568	5	19	—	—	5	16	—	—
201	SAN VITTORE OLONA	2.056	7.642	51	183	37	170	81	277	—	—
202	SAN ZENONE AL LAMBRO	537	2.036	2	5	8	30	11	31	5	17
203	SECUGNAGO	484	1.928	4	16	—	—	52	175	—	—
204	SEDRIANO	2.415	8.665	19	67	146	523	139	639	1	6
205	SEGRATE	7.668	31.090	1.476	5.220	17	67	78	292	252	941
206	SENAGO	5.314	18.382	88	309	8	21	51	191	2	6
207	SENNA LODIGIANA	673	2.718	7	45	10	43	39	173	1	11
208	SEREGNO	10.509	39.466	547	2.014	271	1.083	580	2.066	47	195
209	SESTO SAN GIOVANNI	26.710	85.438	2.652	8.310	1.011	3.747	2.368	7.979	85	315
210	SETTALA	1.091	4.385	75	276	1	4	81	258	—	—
211	SETTIMO MILANESE	2.461	8.980	154	587	775	2.544	253	1.231	64	202
212	SEVESO	5.083	19.870	107	383	58	271	157	655	—	—
213	SOLARO	2.719	10.062	77	249	3	13	6	17	1	2
214	SOMAGLIA	850	3.459	6	30	3	15	52	224	6	30
215	SORDIO	445	1.712	—	—	2	6	—	—	—	—
216	SOVICO	2.113	8.070	9	38	1	4	11	42	—	—
217	SULBIATE	679	2.452	30	118	27	122	21	71	—	—
240	TAVAZZANO CON VILLAVESCO	946	3.572	59	236	39	155	56	202	—	—
218	TERRANOVA DEI PASSERINI	165	728	7	29	24	96	2	6	—	—
219	TREZZANO ROSA	492	1.909	1	4	—	—	8	35	—	—
220	TREZZANO SUL NAVIGLIO	4.803	18.557	335	1.209	13	43	247	931	—	—
221	TREZZO SULL'ADDA	3.310	12.462	70	270	29	101	57	198	—	—
222	TRIBIANO	252	877	40	138	—	—	16	45	—	—
223	TRIUGGIO	1.975	7.757	10	40	15	62	37	138	—	—
224	TRUCCAZZANO	997	3.617	66	237	13	40	55	181	—	—
225	TURANO LODIGIANO	405	1.632	1	8	—	—	26	89	—	—
226	TURBIGO	2.269	9.228	78	299	5	22	23	94	—	—
227	USMATE VELATE	1.859	7.279	30	100	17	69	19	61	—	—
228	VALERA FRATTA	263	1.141	—	—	—	—	—	—	—	—
249	VANZAGHELLO	1.545	6.096	3	12	5	21	30	127	—	—
229	VANZAGO	1.540	5.716	24	78	3	15	30	103	38	124
230	VAPRIO D'ADDA	1.995	7.403	48	209	48	202	46	192	1	5
231	VAREDO	3.378	12.965	180	670	14	51	111	443	3	11
232	VEDANO AL LAMBRO	1.933	7.694	127	546	4	18	15	58	—	—
233	VEDUGGIO CON COLZANO	1.127	4.436	55	195	1	5	38	141	—	—
234	VERANO BRIANZA	2.288	9.011	64	259	1	4	15	54	3	9
235	VERMEZZO	468	1.801	7	32	7	43	20	77	—	—
236	VERNATE	574	2.116	25	102	4	19	8	32	2	6
237	VIGNATE	1.531	5.174	24	90	1	3	40	111	3	8
248	VILLA CORTESE	1.480	5.756	59	217	16	47	11	44	7	30
238	VILLANOVA DEL SILLARO	256	1.099	—	—	11	49	13	49	19	98
239	VILLASANTA	3.314	12.047	104	397	11	46	127	469	—	—
241	VIMERCATE	6.599	25.064	307	1.116	285	1.253	476	1.682	3	17
242	VIMODRONE	3.703	12.066	68	198	226	857	216	983	405	1.569
243	VITTUONE	2.091	7.588	30	109	14	27	53	185	—	—
244	VIZZOLO PREDABISSI	483	1.909	16	67	2	8	17	58	—	—
245	ZELO BUON PERSICO	1.043	3.785	6	22	2	5	31	89	15	78
246	ZELO SURRIGONE	119	453	9	33	—	—	21	85	—	—
247	ZIBIDO SAN GIACOMO	803	3.014	10	37	39	151	96	260	—	—
	<b>TOTALE PROVINCIA</b>	<b>84.877</b>	<b>3.867.225</b>	<b>106.616</b>	<b>369.229</b>	<b>40.375</b>	<b>134.237</b>	<b>129.612</b>	<b>423.744</b>	<b>9.382</b>	<b>33.400</b>

## del proprietario e titolo di godimento

DI CUI IN AFFITTO O AD ALTRO TITOLO														Codice dei Comuni
ALTRO PROPRIETARIO		PERSONA FISICA		IMPRESE		COOPERATIVE ED ILIZIE A PROPRIETÀ INDIVIDUALE E INDIVISA		STATO, REGIONI, PROVINCIE COMUNI, IACP		ENTI PREVIDENZIALI		ALTRO PROPRIETARIO		
Abitazioni	Stanze	Abitazioni	Stanze	Abitazioni	Stanze	Abitazioni	Stanze	Abitazioni	Stanze	Abitazioni	Stanze	Abitazioni	Stanze	
3	18	175	591	1	4	—	—	7	21	—	—	1	5	190
3	16	739	2.488	33	143	2	9	81	287	—	—	2	9	191
50	181	2.633	8.748	1.825	7.207	76	231	278	1.071	10	34	49	178	192
1	5	231	901	6	26	—	—	10	44	—	—	—	—	193
12	55	577	1.803	39	143	—	—	5	18	—	—	9	33	194
81	172	3.613	10.308	323	1.017	48	159	193	688	17	57	79	161	195
9	35	369	1.244	10	44	11	44	2	9	—	—	7	23	196
4	19	356	1.355	18	76	—	—	56	198	1	4	4	19	197
20	88	1.572	5.678	17	90	10	35	491	1.749	1	2	15	65	198
7	42	235	932	10	43	—	—	30	114	—	—	7	42	199
4	18	270	897	3	12	—	—	3	11	—	—	4	18	200
14	65	803	2.500	45	162	2	8	48	151	—	—	5	25	201
6	18	172	567	2	5	—	—	11	31	4	13	4	14	202
6	27	178	621	3	13	—	—	43	139	—	—	6	27	203
29	118	1.027	3.210	17	59	63	190	129	598	1	6	18	62	204
59	229	2.280	7.394	1.425	4.988	5	18	70	261	252	941	44	160	205
8	31	2.284	6.924	84	293	6	14	10	35	2	6	8	31	206
16	90	246	911	7	45	7	30	32	147	1	11	15	80	207
185	700	4.778	15.878	488	1.791	41	150	519	1.849	13	45	176	662	208
232	756	11.412	31.927	2.547	7.912	403	1.312	2.235	7.463	81	297	178	544	209
19	83	494	1.710	69	246	1	4	81	258	—	—	5	21	210
109	329	1.003	3.082	141	520	469	1.399	243	1.191	64	202	109	329	211
21	84	1.617	5.384	96	343	9	39	99	419	—	—	20	80	212
21	73	981	3.224	66	210	1	4	6	17	1	2	21	73	213
14	57	373	1.372	6	30	1	5	41	181	6	30	13	53	214
1	4	172	550	—	—	1	2	—	—	—	—	1	4	215
8	48	521	1.780	9	38	1	4	3	11	—	—	8	48	216
20	76	195	574	28	110	—	—	16	57	—	—	20	76	217
24	89	360	1.218	59	236	1	4	48	169	—	—	23	82	240
5	20	93	391	7	29	20	80	2	6	—	—	5	20	218
2	21	111	381	1	4	—	—	8	35	—	—	1	11	219
19	59	1.700	5.469	292	1.028	9	26	243	916	—	—	18	54	220
41	138	1.155	3.861	59	207	24	80	51	171	—	—	41	138	221
1	4	117	357	39	133	—	—	9	26	—	—	1	4	222
18	73	524	1.874	9	37	12	51	3	12	—	—	15	62	223
21	86	415	1.312	63	226	—	—	35	117	—	—	21	86	224
9	47	181	675	1	8	—	—	19	59	—	—	9	47	225
38	181	908	3.225	66	248	3	14	11	44	—	—	36	174	226
5	32	499	1.670	28	92	3	8	18	57	—	—	4	28	227
1	8	72	290	—	—	—	—	—	—	—	—	1	8	228
4	19	435	1.465	3	12	1	6	15	69	—	—	4	19	249
96	302	478	1.546	23	75	3	15	16	52	38	124	94	297	229
6	31	713	2.314	44	191	4	16	32	131	—	—	5	22	230
10	47	1.252	4.249	173	636	11	39	70	282	2	7	10	47	231
102	398	610	2.073	125	537	1	5	13	52	—	—	99	387	232
10	55	450	1.592	53	186	1	5	36	134	—	—	10	55	233
11	45	832	2.934	57	226	—	—	2	6	2	6	11	45	234
4	22	187	568	4	19	—	—	20	77	—	—	4	22	235
77	280	166	525	22	94	—	—	4	16	2	6	75	271	236
1	9	692	2.079	18	71	—	—	38	104	3	8	1	9	237
59	210	432	1.441	52	189	15	42	9	35	7	30	58	197	248
5	24	149	561	—	—	—	—	4	13	1	6	3	15	238
15	63	1.368	4.374	93	335	7	29	112	419	—	—	14	58	239
59	188	2.274	7.202	236	818	35	137	406	1.381	2	4	58	182	241
49	141	1.557	4.373	65	188	31	122	210	955	398	1.538	47	131	242
8	35	879	2.869	27	99	12	21	34	119	—	—	6	26	243
2	4	128	413	16	67	1	4	3	11	—	—	2	4	244
18	70	532	1.685	6	22	2	5	21	53	13	69	13	48	245
—	—	72	230	8	30	—	—	20	82	—	—	—	—	246
62	243	377	1.198	10	37	9	32	80	204	—	—	61	233	247
<b>25.545</b>	<b>83.352</b>	<b>467.214</b>	<b>1440.018</b>	<b>102.238</b>	<b>351.412</b>	<b>25.121</b>	<b>73.511</b>	<b>117.691</b>	<b>376.219</b>	<b>8.996</b>	<b>31.806</b>	<b>23.293</b>	<b>74.190</b>	

Tav. 21 - Abitazioni non occupate per motivo della non occupazione

Codice dei Comuni	COMUNI	DISPONIBILI PER LA VENDITA O L'AFFITTO		UTILIZZABILI PER VACANZA		UTILIZZABILI PER LAVORO		ALTRI MOTIVI		TOTALE		di cui costruite dopo il 1971	
		Abitazioni	Stanze	Abitazioni	Stanze	Abitazioni	Stanze	Abitazioni	Stanze	Abitazioni	Stanze	Abitazioni	Stanze
001	ABBADIA CERRETO	25	94	1	5	—	—	—	—	26	99	3	12
002	ABBIATEGRASSO	249	748	14	55	34	94	246	705	543	1.602	125	453
003	AGRATE BRIANZA	104	344	4	12	20	62	268	1.032	396	1.450	253	999
004	AICURZIO	3	14	5	18	5	11	27	97	40	140	11	43
005	ALBAIRATE	16	57	4	21	2	7	43	161	65	246	45	180
006	ALBIATE	7	22	7	36	6	16	47	138	67	212	14	50
007	ARCONATE	41	156	5	19	3	11	18	74	67	260	23	97
008	ARCORE	169	603	37	162	25	67	155	581	386	1.413	118	485
009	ARESE	150	614	9	69	16	43	115	399	290	1.125	253	981
010	ARLUNO	29	99	6	16	9	36	76	265	120	416	44	173
011	ASSAGO	93	298	2	4	1	4	6	22	102	328	89	287
012	BAREGGIO	75	268	23	74	2	5	130	445	230	792	102	413
013	BARLASSINA	23	85	7	29	2	12	78	306	110	432	51	211
014	BASIANO	15	56	3	16	2	7	23	95	43	174	38	153
015	BASIGLIO	363	1.568	4	17	3	9	44	181	414	1.775	332	1.439
016	BELLINZAGO LOMBARDO	43	187	2	9	—	—	33	120	78	316	56	240
017	BELLUSCO	27	109	10	39	8	26	53	185	98	359	35	139
018	BERNAREGGIO	54	192	14	63	6	20	110	380	184	655	57	251
019	BERNATE TICINO	6	18	5	21	5	12	83	299	99	350	21	87
020	BERTONICO	37	162	20	77	1	2	26	90	84	331	5	19
021	BESANA IN BRIANZA	72	262	99	575	7	25	191	774	369	1.636	131	527
022	BESATE	2	6	17	84	3	10	9	34	31	134	4	13
023	BIASSONO	57	235	7	28	4	21	114	416	182	700	90	392
024	BINASCO	34	103	7	19	1	3	77	258	119	383	35	125
025	BOFFALORA D'ADDA	24	85	2	13	4	13	2	6	32	117	9	37
026	BOFFALORA SOPRA TICINO	7	24	7	30	7	29	96	302	117	385	19	65
027	BOLLATE	400	1.087	43	120	60	150	414	1.190	917	2.547	249	819
028	BORGHETTO LODIGIANO	34	138	33	126	11	56	59	239	137	559	52	217
029	BORGO SAN GIOVANNI	22	77	2	8	13	71	12	48	49	204	24	93
030	BOVISIO-MASCIAGO	124	355	8	39	14	47	129	462	275	903	126	439
031	BREMBIO	32	113	14	55	9	31	33	138	88	337	25	104
032	BRESSO	179	488	49	130	21	57	228	685	477	1.360	78	229
033	BRIOSCO	63	248	40	150	9	35	125	466	237	899	126	524
034	BRUGHERIO	192	662	21	57	37	123	251	859	501	1.701	159	602
035	BUBBIANO	10	36	2	6	4	14	22	65	38	121	15	54
036	BUCCINASCO	240	985	10	41	13	50	324	1.241	587	2.317	495	1.994
037	BURAGO DI MOLGORA	28	109	—	—	1	4	51	193	80	306	50	223
038	BUSCATE	45	185	9	40	3	20	47	196	104	441	44	173
039	BUSNAGO	39	142	9	33	3	8	38	170	89	353	57	252
040	BUSSERO	58	216	2	8	2	8	50	162	112	394	80	291
041	BUSTO GAROLFO	64	223	5	15	6	22	104	422	179	682	52	232
042	CALVIGNASCO	17	73	2	9	19	51	4	16	42	149	11	60
043	CAMAIRAGO	19	84	—	—	6	30	19	93	44	207	1	5
044	CAMBIAGO	49	163	6	21	16	51	64	198	135	433	47	174
045	CAMPARADA	—	—	3	11	1	3	36	182	40	196	4	23
046	CANEGRATE	60	196	10	36	7	24	71	234	148	490	39	149
047	CAPONAGO	12	40	7	49	2	5	84	291	105	385	34	135
048	CARATE BRIANZA	85	243	19	106	10	34	198	726	312	1.109	72	301
049	CARNATE	67	258	8	38	36	61	106	376	217	733	91	349
050	CARPIANO	20	69	—	—	36	100	23	78	79	247	13	52
051	CARUGATE	17	69	7	24	14	44	85	294	123	431	53	216
052	CASALETTO LODIGIANO	9	33	5	18	2	6	17	43	33	100	10	35
053	CASALMAIOCCO	34	139	8	32	—	—	24	76	66	247	35	147
054	CASALPUSTERLENGO	179	692	13	46	24	67	198	660	414	1.465	151	625
055	CASARILE	19	60	1	3	2	3	33	90	55	156	13	60
056	CASELLE LANDI	17	67	25	102	19	108	47	195	108	472	19	82
057	CASELLE LURANI	6	13	—	—	—	—	1	4	7	17	—	—
058	CASOREZZO	11	39	5	18	—	—	33	122	49	179	9	37
059	CASSANO D'ADDA	225	725	43	146	15	40	165	587	448	1.498	165	603
060	CASSINA DE'PECCHI	169	501	10	38	15	47	94	334	288	920	44	178
061	CASSINETTA DI LUGAGNANO	6	40	8	83	4	10	24	138	42	271	6	45
062	CASTANO PRIMO	33	117	13	29	12	41	83	313	141	500	30	111
063	CASTELNUOVO BOCCA D'ADDA	38	183	59	254	24	118	51	196	172	751	34	135

segue TAV. 21 = **Abitazioni non occupate per motivo della non occupazione**

Codice dei Comuni	COMUNI	DISPONIBILI PER LA VENDITA O L'AFFITTO		UTILIZZABILI PER VACANZA		UTILIZZABILI PER LAVORO		ALTRI MOTIVI		TOTALE		di cui costruite dopo il 1971	
		Abitazioni	Stanze	Abitazioni	Stanze	Abitazioni	Stanze	Abitazioni	Stanze	Abitazioni	Stanze	Abitazioni	Stanze
064	CASTIGLIONE D'ADDA	55	164	18	61	11	28	93	297	177	550	32	109
065	CASTIRAGA VIDARDO	3	9	3	13	—	—	31	120	37	142	11	42
066	CAVACURTA	10	44	7	28	—	—	15	65	32	137	16	70
067	CAVENAGO D'ADDA	16	70	5	20	2	7	12	40	35	137	8	36
068	CAVENAGO DI BRIANZA	80	263	6	19	—	—	55	179	141	461	80	283
069	CERIANO LAGHETTO	33	118	3	8	5	18	29	109	70	253	17	79
070	CERNUSCO SUL NAVIGLIO	153	508	18	70	10	29	184	622	365	1.229	115	463
071	CERRO AL LAMBRO	22	73	—	—	5	22	96	488	123	583	97	493
072	CERRO MAGGIORE	45	161	8	22	7	21	122	422	182	626	62	245
073	CERVIGNANO D'ADDA	6	12	2	11	—	—	17	62	25	85	8	32
074	CESANO BOSCONI	122	393	8	27	27	69	162	503	319	992	99	360
075	CESANO MADERNO	81	265	10	33	29	111	241	828	361	1.237	92	362
076	CESATE	27	86	2	7	18	43	42	146	89	282	13	50
077	CINISELLO BALSAMO	537	1.538	74	212	130	306	849	2.189	1.590	4.245	259	997
078	CISLIANO	16	59	7	31	9	31	25	105	57	226	22	104
079	CODOGNO	169	647	30	108	45	160	131	466	375	1.381	64	280
080	COGLIATE	29	105	13	49	8	32	277	932	327	1.118	105	428
081	COLOGNO MONZESE	443	1.446	41	122	40	118	574	1.633	1.098	3.319	273	939
082	COLTURANO	27	109	6	25	3	11	32	75	68	220	24	101
083	COMAZZO	22	73	13	45	18	69	12	42	65	229	19	75
084	CONCOREZZO	55	199	5	32	6	22	140	474	206	727	64	250
085	CORBETTA	148	539	4	13	24	65	215	698	391	1.315	113	467
086	CORMANO	110	323	11	35	18	42	136	377	275	777	23	82
087	CORNAREDO	176	522	14	33	27	57	116	387	333	999	107	411
088	CORNATE D'ADDA	50	191	45	180	10	35	116	441	221	847	82	325
089	CORNEGLIANO LAUDENSE	13	63	8	37	4	20	11	45	36	165	22	108
090	CORNO GIOVINE	12	47	14	49	2	23	29	131	57	250	5	21
091	CORNOVECCHIO	—	—	—	—	2	8	2	12	4	20	—	—
092	CORREZZANA	20	82	9	44	—	—	20	99	49	225	17	86
093	CORSICO	211	595	38	95	44	93	268	752	561	1.535	89	291
094	CORTE PALASIO	11	36	4	18	8	29	11	35	34	118	6	32
095	CRESPIATICA	13	50	6	31	1	4	9	34	29	119	13	58
096	CUGGIONO	92	374	25	102	15	62	125	481	257	1.019	80	324
097	CUSAGO	10	35	1	4	1	2	8	17	20	58	6	23
098	CUSANO MILANINO	219	525	19	52	16	38	119	302	373	917	28	86
099	DAIRAGO	10	36	3	20	4	6	31	132	48	194	25	91
100	DESIO	150	480	42	135	19	58	202	710	413	1.383	111	428
101	DRESANO	13	59	4	11	1	3	10	34	28	107	4	20
102	FOMBIO	4	13	5	19	22	86	45	147	76	265	12	54
103	GAGGIANO	77	265	11	35	26	68	179	523	293	891	60	258
104	GALGAGNANO	2	8	—	—	—	—	11	45	13	53	8	32
105	GARBAGNATE MILANESE	252	1.012	21	65	11	41	163	547	447	1.665	219	934
106	GESSATE	25	100	17	91	2	8	44	165	88	364	48	207
107	GIUSSANO	101	361	26	81	25	73	280	1.025	432	1.540	194	793
108	GORGONZOLA	61	212	14	43	19	64	174	549	268	868	85	331
109	GRAFFIGNANA	30	96	41	148	16	56	30	116	117	416	40	166
110	GREZZAGO	6	18	—	—	—	—	6	21	12	39	2	7
111	GUARDAMIGLIO	39	159	12	39	11	43	54	209	116	450	34	128
112	GUDO VISCONTI	30	148	2	9	—	—	3	10	35	167	30	151
113	INVERUNO	69	293	20	93	7	21	110	472	206	879	100	465
114	INZAGO	96	337	30	129	3	8	136	462	265	936	122	475
115	LACCHIARELLA	30	105	4	12	4	8	60	210	98	335	34	143
116	LAINATE	58	226	10	48	31	100	158	549	257	923	86	353
117	LAZZATE	41	144	5	18	5	9	54	189	105	360	25	103
118	LEGNANO	763	2.308	53	156	74	194	817	2.420	1.707	5.078	704	2.421
119	LENTATE SUL SEVESO	56	185	67	242	20	47	233	807	376	1.281	101	413
120	LESMO	64	266	23	85	7	28	136	524	230	903	119	550
121	LIMBIATE	105	341	39	150	19	60	282	947	445	1.498	92	369
122	LISCATE	2	8	—	—	10	41	25	95	37	144	13	61
123	LISSONE	214	790	14	49	40	171	400	1.380	668	2.390	257	1.105
124	LIVRAGA	55	197	35	142	15	54	46	152	151	545	37	156
125	LOCATE DI TRIULZI	64	187	5	13	6	11	88	344	163	555	67	314
126	LODI	476	1.495	71	208	36	110	379	1.204	962	3.017	228	878

## segue TAV. 21 — Abitazioni non occupate per motivo della non occupazione

Codice dei Comuni	COMUNI	DISPONIBILI PER LA VENDITA O L'AFFITTO		UTILIZZABILI PER VACANZA		UTILIZZABILI PER LAVORO		ALTRI MOTIVI		TOTALE		di cui costruite dopo il 1971	
		Abitazioni	Stanze	Abitazioni	Stanze	Abitazioni	Stanze	Abitazioni	Stanze	Abitazioni	Stanze	Abitazioni	Stanze
127	LODI VECCHIO	57	187	25	94	15	60	63	209	160	550	65	224
128	MACCASTORNA	—	—	5	20	5	29	13	52	23	101	3	4
129	MACHERIO	30	102	17	66	14	34	82	286	143	488	35	140
130	MAGENTA	343	877	41	132	26	85	287	890	697	1.984	73	302
131	MAGNAGO	20	72	11	43	5	19	51	189	87	323	23	90
132	MAIRAGO	1	4	3	13	1	3	1	5	6	25	3	16
133	MALEO	12	39	12	43	6	26	54	212	84	320	22	107
134	MARCALLO CON CASONE	13	59	12	61	3	12	46	195	74	327	34	155
135	MARUDO	—	—	—	—	—	—	—	—	—	—	—	—
136	MASATE	6	31	1	4	4	16	50	178	61	229	14	58
137	MASSALENGO	46	191	—	—	15	51	16	53	77	295	30	131
138	MEDA	124	495	17	80	42	145	256	1.005	439	1.725	225	934
139	MEDIGLIA	48	155	5	19	10	29	87	301	150	504	27	114
140	MELEGNANO	99	338	12	40	46	105	195	533	352	1.016	37	144
141	MELETI	9	39	18	72	14	66	19	66	60	243	13	52
142	MELZO	99	283	3	11	18	50	113	281	233	625	29	114
143	MERLINO	18	60	2	7	23	67	8	31	51	165	7	29
144	MESERO	26	93	2	6	—	—	34	131	62	230	34	141
145	MEZZAGO	11	44	19	91	—	—	24	95	54	230	18	81
146	MILANO	14.303	38.216	528	1.595	4.642	12.645	25.577	67.381	45.050	119.837	2.321	7.365
147	MISINTO	23	97	4	17	3	17	40	168	70	299	36	168
148	MONTANASO LOMBARDO	23	105	1	3	2	6	37	144	63	258	25	121
149	MONZA	1.117	3.552	123	411	190	549	1.412	4.531	2.842	9.043	754	2.782
150	MORIMONDO	96	358	2	6	11	39	6	23	115	426	20	77
151	MOTTA VISCONTI	14	46	41	148	3	10	72	248	130	452	37	164
152	MUGGIO'	85	313	7	25	14	45	149	517	255	900	79	336
153	MULAZZANO	29	82	7	24	4	8	61	156	101	270	6	16
154	NERVIANO	136	460	20	72	15	51	156	517	327	1.100	122	465
155	NOSATE	—	—	—	—	4	14	1	11	5	25	—	—
156	NOVA MILANESE	142	481	16	58	11	30	178	572	347	1.141	98	396
157	NOVATE MILANESE	133	426	9	29	20	61	237	771	399	1.287	167	623
158	NOVIGLIO	33	102	8	21	28	63	31	123	100	309	34	138
159	OPERA	181	673	19	67	17	52	97	308	314	1.100	159	661
160	ORIO LITTA	12	43	18	66	5	19	18	72	53	200	9	36
161	ORNAGO	20	77	3	12	3	8	27	98	53	195	9	45
162	OSPEDALETTO LODIGIANO	28	94	9	33	6	31	66	212	109	370	14	54
163	OSSAGO LODIGIANO	67	298	5	15	10	53	20	80	102	446	52	231
164	OSSONA	9	26	3	8	5	15	30	116	47	165	11	53
165	OZZERO	10	26	4	15	11	58	14	54	39	153	9	32
166	PADERNO DUGNANO	120	423	12	73	27	59	347	1.156	506	1.711	187	726
167	PANTIGLIATE	44	122	3	11	7	25	46	153	100	311	50	173
168	PARABIAGO	239	790	21	69	18	55	218	729	496	1.643	216	779
169	PAULLO	73	264	8	29	4	13	86	312	171	618	87	354
170	PERO	65	183	10	32	26	66	83	241	184	522	51	167
171	PESCHIERA BORROMEO	264	923	18	61	22	49	144	447	448	1.480	335	1.132
172	PESSANO CON BORNAGO	17	56	3	6	9	27	79	293	108	382	46	193
173	PIEVE EMANUELE	182	728	20	58	6	21	729	2.105	937	2.912	817	2.395
174	PIEVE FISSIRAGA	2	10	—	—	1	5	13	60	16	75	3	15
175	PIOLTELLO	233	875	8	19	24	51	260	711	525	1.656	141	630
176	POGLIANO MILANESE	31	97	12	48	5	17	66	216	114	378	34	141
177	POZZO D'ADDA	10	40	6	24	1	3	33	155	50	222	18	76
178	POZZUOLO MARTESANA	21	66	6	18	9	25	72	240	108	349	34	137
179	PREGNANA MILANESE	7	23	3	7	6	25	43	144	59	199	24	83
180	RENATE	35	142	5	24	2	8	51	198	93	372	43	194
181	RESCALDINA	118	403	3	7	15	47	121	393	257	850	99	390
182	RHO	410	1.420	57	169	91	250	509	1.629	1.067	3.468	394	1.617
183	ROBECCHETTO CON INDUNO	23	81	14	56	4	11	31	113	72	261	29	116
184	ROBECCO SUL NAVIGLIO	17	69	11	51	9	32	81	315	118	467	30	117
185	RODANO	12	32	2	5	4	16	34	87	52	140	4	21
186	RONCELLO	10	38	—	—	1	4	27	100	38	142	21	89
187	RONCO BRIANTINO	17	46	8	38	2	13	36	122	63	219	24	82
188	ROSATE	14	47	15	73	6	29	75	223	110	372	22	111
189	ROZZANO	235	688	41	113	17	47	104	290	397	1.138	87	266

## segue TAV. 21 — Abitazioni non occupate per motivo della non occupazione

Codice dei Comuni	COMUNI	DISPONIBILI PER LA VENDITA O L'AFFITTO		UTILIZZABILI PER VACANZA		UTILIZZABILI PER LAVORO		ALTRI MOTIVI		TOTALE		di cui costruite dopo il 1971	
		Abitazioni	Stanze	Abitazioni	Stanze	Abitazioni	Stanze	Abitazioni	Stanze	Abitazioni	Stanze	Abitazioni	Stanze
190	SALERANO SUL LAMBRO	36	134	1	4	—	—	16	61	53	199	37	150
191	SAN COLOMBANO AL LAMBRO	105	311	181	686	26	77	218	763	530	1.837	117	431
192	SAN DONATO MILANESE	243	733	45	166	118	368	560	2.124	966	3.391	412	1.568
193	SAN FIORANO	68	300	7	25	—	—	31	109	106	434	53	245
194	SAN GIORGIO SU LEGNANO	53	188	8	34	6	13	66	222	133	457	38	115
195	SAN GIULIANO MILANESE	202	577	27	82	21	44	251	750	501	1.453	115	405
196	SAN MARTINO IN STRADA	15	63	4	12	1	4	35	121	55	200	27	115
197	SAN ROCCO AL PORTO	107	313	18	45	11	41	43	98	179	497	8	20
198	SANT'ANGELO LODIGIANO	109	384	13	44	19	66	106	366	247	860	74	303
199	SANTO STEFANO LODIGIANO	56	217	20	86	10	28	42	233	128	564	33	142
200	SANTO STEFANO TICINO	35	130	9	29	2	12	54	180	100	351	45	185
201	SAN VITTORE OLONA	51	158	11	33	4	6	101	356	167	553	58	245
202	SAN ZENONE AL LAMBRO	32	126	6	18	3	11	15	54	56	209	37	153
203	SECUGNAGO	11	34	1	4	—	—	20	59	32	97	1	4
204	SEDRIANO	39	128	6	15	11	51	78	265	134	459	38	155
205	SEGRATE	303	1.047	31	99	71	220	355	1.163	760	2.529	381	1.380
206	SENAGO	105	312	22	93	15	52	99	403	241	860	60	247
207	SENNA LODIGIANA	66	229	28	94	17	67	57	177	168	567	28	99
208	SEREGNO	236	818	3	13	53	164	416	1.390	708	2.385	207	790
209	SESTO SAN GIOVANNI	481	1.271	100	253	149	348	915	2.326	1.645	4.198	239	633
210	SETTALA	23	79	1	2	11	37	43	187	78	305	43	188
211	SETTIMO MILANESE	49	171	7	18	18	55	92	332	166	576	71	271
212	SEVESO	62	226	11	46	14	38	236	897	323	1.207	126	534
213	SOLARO	12	39	3	8	2	6	81	283	98	336	29	111
214	SOMAGLIA	36	123	14	59	42	190	63	269	155	641	24	133
215	SORDIO	10	35	10	43	2	8	10	36	32	122	11	46
216	SOVICO	54	197	10	26	7	25	67	230	138	478	48	183
217	SULBIATE	20	79	16	54	1	5	52	173	89	311	43	171
240	TAVAZZANO CON VILLAVESCO	54	182	10	35	13	60	38	148	115	425	42	168
218	TERRANOVA DEI PASSERINI	22	87	6	25	3	7	28	106	59	225	8	35
219	TREZZANO ROSA	17	63	5	21	2	6	16	61	40	151	26	99
220	TREZZANO SUL NAVIGLIO	104	306	12	28	10	32	203	601	329	967	42	145
221	TREZZO SULL'ADDA	136	456	32	125	9	40	188	742	365	1.363	226	840
222	TRIBIANO	13	84	2	11	5	19	5	23	25	137	7	75
223	TRIUGGIO	23	79	24	134	3	8	126	429	176	650	38	160
224	TRUCCAZZANO	26	95	14	52	18	62	109	365	167	574	48	204
225	TURANO LODIGIANO	9	35	3	16	—	—	16	78	28	129	3	13
226	TURBIGO	74	274	15	48	19	80	44	191	152	593	75	281
227	USMATE VELATE	41	162	16	68	12	47	119	424	188	701	67	274
228	VALERA FRATTA	17	58	7	23	2	14	13	53	39	148	4	11
249	VANZAGHELLO	137	496	5	20	3	13	32	134	177	663	109	443
229	VANZAGO	69	220	13	34	4	9	77	199	163	462	46	164
230	VAPRIO D'ADDA	33	114	19	77	20	62	140	496	212	749	24	76
231	VAREDO	26	84	4	12	11	37	118	430	159	563	45	173
232	VEDANO AL LAMBRO	150	278	3	14	7	24	80	305	240	621	168	384
233	VEDUGGIO CON COLZANO	29	100	1	7	6	19	55	184	91	310	16	69
234	VERANO BRIANZA	34	132	12	47	6	28	93	341	145	548	63	264
235	VERMEZZO	33	112	6	25	4	12	18	62	61	211	40	153
236	VERNATE	26	72	16	55	20	59	123	320	185	506	10	38
237	VIGNATE	48	157	4	10	17	24	83	183	152	374	42	160
248	VILLA CORTESE	16	59	9	34	1	1	27	104	53	198	20	93
238	VILLANOVA DEL SILLARO	5	25	3	10	6	24	9	51	23	110	5	38
239	VILLASANTA	80	272	2	6	10	19	98	300	190	597	59	223
241	VIMERCATE	396	1.311	18	70	20	60	262	881	696	2.322	351	1.313
242	VIMODRONE	127	373	12	33	18	36	110	303	267	745	131	407
243	VITTUONE	35	102	11	44	20	74	77	225	143	445	21	81
244	VIZZOLO PREDABISSI	46	199	1	5	2	6	7	24	56	234	40	187
245	ZELO BUON PERSICO	38	144	3	10	1	4	8	33	50	191	16	67
246	ZELO SURRIGONE	—	—	—	—	11	43	—	—	11	43	2	8
247	ZIBIDO SAN GIACOMO	52	180	1	10	4	15	30	108	87	313	33	127
<b>TOTALE PROVINCIA</b>		<b>34.433</b>	<b>105.693</b>	<b>4.091</b>	<b>14.697</b>	<b>8.112</b>	<b>23.376</b>	<b>53.287</b>	<b>59.520</b>	<b>99.923</b>	<b>303.286</b>	<b>21.084</b>	<b>79.555</b>

TAV. 22 - Abitazioni non occupate per servizio installato

Codice dei Comuni	COMUNI	TOTALE ABITAZIONI	ABITAZIONI CHE DISPONGONO DI					ABITAZIONI CHE NON DISPONGONO DI				
			Acqua potabile	Gabinetto	Bagno	Elettricità	Riscaldamento	Acqua potabile	Gabinetto	Bagno	Elettricità	Riscaldamento
001	ABBADIA CERRETO	26	22	24	7	22	—	4	2	19	4	—
002	ABBIATEGRASSO	543	513	508	332	513	415	13	24	200	19	104
003	AGRATE BRIANZA	396	390	380	346	381	346	6	16	48	15	46
004	AICURZIO	40	37	36	27	38	33	3	4	13	2	7
005	ALBAIRATE	65	63	62	56	65	64	2	2	9	—	1
006	ALBIATE	67	62	59	40	61	54	5	8	27	6	12
007	ARCONATE	67	65	61	51	63	48	1	5	15	3	15
008	ARCORE	386	376	362	294	373	335	7	22	86	11	42
009	ARESE	290	288	284	284	289	281	—	3	3	—	1
010	ARLUNO	120	119	110	100	118	69	—	8	17	1	2
011	ASSAGO	102	99	100	92	101	101	1	1	9	—	—
012	BAREGGIO	230	222	217	189	222	196	6	6	27	7	16
013	BARLASSINA	110	110	104	100	106	94	—	5	9	4	12
014	BASIANO	43	43	43	40	43	42	—	—	3	—	1
015	BASIGLIO	414	353	414	401	414	333	1	—	13	—	21
016	BELLINZAGO LOMBARDO	78	78	77	73	77	75	—	1	5	—	—
017	BELLUSCO	98	97	94	85	96	90	1	4	13	2	7
018	BERNAREGGIO	184	179	177	140	173	144	5	7	43	10	23
019	BERNATE TICINO	99	87	81	61	96	81	12	18	36	3	17
020	BERTONICO	84	83	62	34	83	78	1	21	49	1	6
021	BESANA IN BRIANZA	369	361	350	306	353	313	5	19	60	15	50
022	BESATE	31	31	31	26	29	27	—	—	5	2	3
023	BIASSONO	182	174	169	152	165	162	5	11	27	14	17
024	BINASCO	119	113	111	88	107	91	5	7	30	11	16
025	BOFFALORA D'ADDA	32	25	25	17	25	23	—	—	5	1	—
026	BOFFALORA SOPRA TICINO	117	104	97	67	108	88	8	18	40	8	25
027	BOLLATE	917	837	811	681	839	758	10	41	141	14	71
028	BORGHETTO LODIGIANO	137	131	125	99	127	119	1	9	31	7	7
029	BORGO SAN GIOVANNI	49	48	47	36	47	47	—	2	12	1	1
030	BOVISIO-MASCIAGO	275	270	267	252	225	260	4	8	9	47	—
031	BREMBIO	88	86	87	55	88	72	—	1	33	—	3
032	BRESSO	477	436	417	399	439	408	4	22	37	3	27
033	BRIOSCO	237	218	211	178	217	188	3	8	36	2	25
034	BRUGHERIO	501	489	485	430	491	467	6	15	61	9	24
035	BUBBIANO	38	34	22	21	33	27	4	15	13	2	11
036	BUCCINASCO	587	574	580	575	577	575	—	—	3	1	2
037	BURAGO DI MOLGORA	80	78	72	65	71	70	2	8	15	9	10
038	BUSCATE	104	101	98	82	99	74	3	6	17	4	2
039	BUSNAGO	89	87	83	75	87	81	1	6	14	2	8
040	BUSSERO	112	112	112	107	111	106	—	—	5	1	—
041	BUSTO GAROLFO	179	178	176	151	173	166	—	3	26	6	12
042	CALVIGNASCO	42	36	34	22	41	33	5	8	19	1	9
043	CAMAIRAGO	44	39	36	23	40	20	5	7	21	4	24
044	CAMBIAGO	135	105	103	72	104	100	—	2	29	1	5
045	CAMPARADA	40	38	34	16	40	39	2	6	24	—	1
046	CANEGRATE	148	145	140	112	137	121	1	7	30	7	17
047	CAPONAGO	105	101	96	76	97	84	3	9	27	8	19
048	CARATE BRIANZA	312	301	296	208	256	228	9	16	103	55	81
049	CARNATE	217	217	217	209	217	214	—	—	8	—	—
050	CARPIANO	79	71	66	45	69	35	8	13	34	10	41
051	CARUGATE	123	119	116	105	102	123	3	7	5	19	—
052	CASALETTO LODIGIANO	33	33	25	16	32	33	—	8	17	—	—
053	CASALMAIOCCO	66	57	54	45	55	29	2	5	14	4	2
054	CASALPUSTERLENGO	414	373	374	287	376	356	18	16	94	14	32
055	CASARILE	55	20	19	19	20	18	—	1	1	—	1
056	CASELLE LANDI	108	96	92	59	104	83	11	15	44	3	25
057	CASELLE LURANI	7	2	2	—	2	—	—	—	2	—	2
058	CASOREZZO	49	29	27	22	28	17	2	4	8	3	2
059	CASSANO D'ADDA	448	439	430	353	436	395	5	14	89	8	20
060	CASSINA DE' ECCHI	288	98	88	58	74	72	—	16	32	16	10
061	CASSINETTA DI LUGAGNANO	42	39	38	24	38	32	3	4	16	3	10
062	CASTANO PRIMO	141	137	137	88	136	116	4	4	51	3	16
063	CASTELNUOVO BOCCA D'ADDA	172	152	120	80	162	120	18	51	90	10	52



## segue TAV. 22 — Abitazioni non occupate per servizio installato

Codice dei Comuni	COMUNI	TOTALE ABITAZIONI	ABITAZIONI CHE DISPONGONO DI					ABITAZIONI CHE NON DISPONGONO DI				
			Acqua potabile	Gabinetto	Bagno	Elettricità	Riscaldamento	Acqua potabile	Gabinetto	Bagno	Elettricità	Riscaldamento
064	CASTIGLIONE D'ADDA	177	138	129	78	137	127	10	19	64	9	19
065	CASTIRAGA VIDARDO	37	34	29	25	37	30	3	8	12	—	6
066	CAVACURTA	32	32	31	23	30	16	—	1	9	2	2
067	CAVENAGO D'ADDA	35	34	31	20	33	29	—	3	13	1	5
068	CAVENAGO DI BRIANZA	141	141	139	116	137	136	—	2	25	4	3
069	CERIANO LAGHETTO	70	61	65	49	61	31	1	3	18	2	2
070	CERNUSCO SUL NAVIGLIO	365	356	347	293	359	217	4	13	61	4	5
071	CERRO AL LAMBRO	123	120	111	108	119	17	1	10	11	2	—
072	CERRO MAGGIORE	182	177	179	170	176	69	2	—	9	2	1
073	CERVIGNANO D'ADDA	25	25	25	20	25	24	—	—	5	—	—
074	CESANO BOSCONI	319	283	284	259	283	263	1	5	28	1	10
075	CESANO MADERNO	361	344	347	326	297	361	17	14	28	63	—
076	CESATE	89	56	53	43	58	51	1	5	15	—	6
077	CINISELLO BALSAMO	1.590	1.522	1.508	1.421	1.518	740	11	25	108	8	35
078	CISLIANO	57	56	56	44	57	50	—	1	12	—	2
079	CODOGNO	375	343	353	219	337	286	24	20	146	32	42
080	COGLIATE	327	299	275	189	283	244	22	51	130	44	82
081	COLOGNO MONZESE	1.098	836	832	764	787	778	6	21	79	10	34
082	COLTURANO	68	63	43	34	67	13	3	24	30	—	1
083	COMAZZO	65	64	62	34	63	59	1	3	30	2	5
084	CONCOREZZO	206	194	192	165	199	178	4	4	27	—	10
085	CORBETTA	391	369	364	248	372	290	10	13	119	11	58
086	CORMANO	275	268	269	256	211	273	3	4	11	58	—
087	CORNAREDO	333	322	306	246	327	299	5	17	70	1	22
088	CORNATE D'ADDA	221	216	210	170	215	202	2	11	50	6	17
089	CORNEGLIANO LAUDENSE	36	36	35	34	36	23	—	1	2	—	3
090	CORNO GIOVINE	57	33	33	18	34	16	1	1	16	—	1
091	CORNOVECCHIO	4	3	4	2	3	3	1	—	2	—	1
092	CORREZZANA	49	47	49	42	49	49	—	—	4	—	—
093	CORSICO	561	549	550	515	487	545	1	1	6	64	—
094	CORTE PALASIO	34	30	29	19	30	25	4	5	15	4	9
095	CRESPIATICA	29	27	29	25	28	23	2	—	4	1	5
096	CUGGIONO	257	244	239	190	169	257	10	17	42	87	—
097	CUSAGO	20	13	13	13	10	14	1	—	1	4	—
098	CUSANO MILANINO	373	130	117	112	121	115	—	12	14	8	12
099	DAIRAGO	48	48	48	37	48	47	—	—	11	—	1
100	DESIO	413	394	388	302	388	349	6	10	94	11	40
101	DRESANO	28	22	23	22	23	23	—	1	2	1	1
102	FOMBIO	76	67	64	38	66	52	8	12	37	9	23
103	GAGGIANO	293	150	156	97	142	112	55	52	110	67	96
104	GALGAGNANO	13	12	13	12	13	13	—	—	1	—	—
105	GARBAGNATE MILANESE	447	418	415	393	416	198	5	10	28	9	7
106	GESSATE	88	88	85	79	87	74	—	3	8	1	8
107	GIUSSANO	432	420	413	359	417	385	11	18	71	14	28
108	GORGONZOLA	268	261	259	220	264	249	7	9	48	4	19
109	GRAFFIGNANA	117	114	109	72	114	109	1	5	41	1	3
110	GREZZAGO	12	11	11	10	12	10	1	1	2	—	—
111	GUARDAMIGLIO	116	112	88	54	112	89	4	22	61	4	26
112	GUDO VISCONTI	35	29	32	30	34	28	2	1	1	—	3
113	INVERUNO	206	199	197	165	189	190	3	7	34	16	13
114	INZAGO	265	254	253	204	248	242	10	7	54	17	20
115	LACCHIARELLA	98	95	93	71	95	80	2	4	22	—	15
116	LAINATE	257	253	245	217	244	238	2	10	33	10	13
117	LAZZATE	105	100	91	71	103	76	5	14	34	2	28
118	LEGNANO	1.707	1.637	1.626	1.246	1.614	1.422	12	30	388	33	172
119	LENTATE SUL SEVESO	376	350	339	267	350	296	21	29	95	19	44
120	LESMO	230	223	222	199	213	211	7	6	30	17	19
121	LIMBIATE	445	435	425	398	405	428	4	13	16	28	6
122	LISCATE	37	37	37	33	37	29	—	—	4	—	8
123	LISSONE	668	618	612	497	615	537	8	23	127	17	77
124	LIVRAGA	151	126	139	62	135	107	21	10	84	14	38
125	LOCATE DI TRIULZI	163	160	154	122	159	152	1	5	34	1	6
126	LODI	962	886	857	720	638	874	4	36	68	223	16

## segue TAV. 22 — Abitazioni non occupate per servizio installato

Codice dei Comuni	COMUNI	TOTALE ABITAZIONI	ABITAZIONI CHE DISPONGONO DI					ABITAZIONI CHE NON DISPONGONO DI				
			Acqua potabile	Gabinetto	Bagno	Elettricità	Riscaldamento	Acqua potabile	Gabinetto	Bagno	Elettricità	Riscaldamento
127	LODI VECCHIO	160	149	144	124	147	124	10	15	27	11	20
128	MACCASTORNA	23	18	15	10	18	17	4	8	12	5	6
129	MACHERIO	143	126	125	85	122	116	11	15	55	15	23
130	MAGENTA	697	668	677	375	661	600	20	13	312	30	85
131	MAGNAGO	87	82	80	54	78	61	3	5	26	8	20
132	MAIRAGO	6	6	6	5	6	6	—	—	1	—	—
133	MALEO	84	77	74	40	60	63	1	3	36	17	7
134	MARCALLO CON CASONE	74	74	73	67	74	69	—	—	7	—	3
135	MARUDO	—	—	—	—	—	—	—	—	—	—	—
136	MASATE	61	49	38	27	55	29	6	17	24	2	8
137	MASSALENGO	77	71	69	38	68	60	2	6	32	6	13
138	MEDA	439	436	428	387	434	402	3	11	49	4	34
139	MEDIGLIA	150	140	142	99	139	111	9	7	50	10	32
140	MELEGNANO	352	337	342	225	343	297	8	8	118	8	48
141	MELETI	60	55	51	36	56	43	3	9	24	4	17
142	MELZO	233	80	79	71	78	72	—	2	7	2	9
143	MERLINO	51	43	43	17	32	37	8	8	33	18	13
144	MESERO	62	58	57	52	56	58	—	1	6	3	—
145	MEZZAGO	54	54	51	46	53	49	—	2	8	1	5
146	MILANO	45.050	44.919	44.603	32.482	44.636	43.541	131	447	12.568	236	1.509
147	MISINTO	70	68	68	61	68	66	—	1	8	1	3
148	MONTANASO LOMBARDO	63	58	59	48	56	57	5	4	15	6	6
149	MONZA	2.842	2.771	2.729	2.074	2.700	2.345	25	81	728	103	370
150	MORIMONDO	115	105	91	37	107	68	7	21	75	6	42
151	MOTTA VISCONTI	130	90	90	76	95	87	1	1	15	1	4
152	MUGGIO'	255	255	253	233	252	229	—	2	20	3	21
153	MULAZZANO	101	30	30	15	32	20	1	3	15	—	13
154	NERVIANO	327	317	306	248	311	130	8	19	67	14	6
155	NOSATE	5	5	3	2	5	4	—	1	3	—	1
156	NOVA MILANESE	347	322	305	265	319	178	—	15	37	2	8
157	NOVATE MILANESE	399	386	383	342	387	363	1	7	43	1	9
158	NOVIGLIO	100	90	89	58	92	86	2	1	29	—	6
159	OPERA	314	312	300	297	266	314	1	13	12	45	—
160	ORIO LITTA	53	53	49	39	53	51	—	3	12	—	2
161	ORNAGO	53	50	39	36	50	40	3	14	17	3	11
162	OSPEDALETTO LODIGIANO	109	83	80	46	76	75	8	14	48	8	19
163	OSSAGO LODIGIANO	102	98	86	68	100	94	1	16	34	2	7
164	OSSONA	47	35	34	31	35	35	—	1	4	—	—
165	OZZERO	39	38	39	20	39	20	1	—	19	—	11
166	PADERNO DUGNANO	506	428	470	398	486	426	57	17	70	4	26
167	PANTIGLIATE	100	100	99	93	100	97	—	—	6	—	1
168	PARABIAGO	496	483	478	394	488	433	4	13	91	7	27
169	PAULLO	171	170	170	157	170	169	—	1	10	—	1
170	PERO	184	177	180	157	177	165	2	1	23	4	14
171	PESCHIERA BORROMEO	448	440	446	419	442	432	1	—	21	2	3
172	PESSANO CON BORNAGO	108	103	96	90	101	53	3	11	16	6	5
173	PIEVE EMANUELE	937	932	928	910	924	503	—	8	24	12	5
174	PIEVE FISSIRAGA	16	15	16	15	16	2	1	—	1	—	—
175	PIOLTELLO	525	407	363	364	362	377	7	6	49	64	34
176	POGLIANO MILANESE	114	110	108	90	111	28	3	5	21	3	3
177	POZZO D'ADDA	50	45	39	29	33	50	4	9	5	14	—
178	POZZUOLO MARTESANA	108	105	103	81	103	66	2	5	24	3	4
179	PREGNANA MILANESE	59	57	58	51	56	33	2	1	8	3	1
180	RENATE	93	88	89	74	86	84	5	4	18	7	6
181	RESCALDINA	257	245	242	176	236	195	5	8	71	16	46
182	RHO	1.067	1.009	1.003	794	1.022	478	37	51	236	32	25
183	ROBECCHETTO CON INDUNO	72	69	68	57	68	64	—	3	14	2	6
184	ROBECCO SUL NAVIGLIO	118	81	74	52	74	61	4	8	28	5	16
185	RODANO	52	22	22	22	22	20	—	—	—	—	—
186	RONCELLO	38	37	34	32	35	35	1	4	5	3	2
187	RONCO BRIANTINO	63	63	62	48	61	55	—	1	15	2	8
188	ROSATE	110	86	78	62	86	61	6	14	29	6	25
189	ROZZANO	397	324	293	258	297	253	1	30	61	13	35

## segue TAV. 22 — Abitazioni non occupate per servizio installato

Codice dei Comuni	COMUNI	TOTALE ABITAZIONI	ABITAZIONI CHE DISPONGONO DI					ABITAZIONI CHE NON DISPONGONO DI				
			Acqua potabile	Gabinetto	Bagno	Elettricità	Riscaldamento	Acqua potabile	Gabinetto	Bagno	Elettricità	Riscaldamento
190	SALERANO SUL LAMBRO	53	53	52	45	52	52	—	—	8	1	—
191	SAN COLOMBANO AL LAMBRO	530	504	484	296	511	442	25	45	228	18	75
192	SAN DONATO MILANESE	966	951	951	929	945	935	1	1	21	2	9
193	SAN FIORANO	106	94	91	66	100	88	8	11	36	2	14
194	SAN GIORGIO SU LEGNANO	133	131	125	91	122	117	2	7	42	11	16
195	SAN GIULIANO MILANESE	501	376	376	326	346	342	3	11	60	41	21
196	SAN MARTINO IN STRADA	55	53	49	40	54	48	2	6	13	1	6
197	SAN ROCCO AL PORTO	179	28	20	8	29	19	—	8	19	—	8
198	SANT'ANGELO LODIGIANO	247	236	239	184	226	230	5	6	61	17	7
199	SANTO STEFANO LODIGIANO	128	114	115	63	116	104	14	13	64	12	23
200	SANTO STEFANO TICINO	100	96	95	72	96	39	4	5	25	4	2
201	SAN VITTORE OLONA	167	166	159	115	165	152	1	8	52	2	14
202	SAN ZENONE AL LAMBRO	56	53	53	46	53	49	1	1	8	1	3
203	SECUGNAGO	32	31	32	19	32	28	—	—	13	—	2
204	SEDRIANO	134	127	128	93	120	109	5	5	38	13	21
205	SEGRATE	760	657	660	646	660	648	2	4	11	3	6
206	SENAGO	241	233	231	200	236	218	—	4	32	—	17
207	SENNA LODIGIANA	168	145	133	93	153	153	21	35	74	13	15
208	SEREGNO	708	668	667	511	671	608	22	28	161	26	67
209	SESTO SAN GIOVANNI	1.645	1.608	1.596	1.255	1.593	972	13	32	362	32	84
210	SETTALA	78	77	75	72	76	73	—	2	5	1	4
211	SETTIMO MILANESE	166	165	165	155	165	162	—	1	9	1	3
212	SEVESO	323	319	313	255	318	290	3	10	68	4	27
213	SOLARO	98	79	84	70	78	78	5	—	13	5	5
214	SOMAGLIA	155	146	124	98	143	110	9	29	54	11	31
215	SORDIO	32	31	31	30	31	30	—	1	1	1	—
216	SOVICO	138	130	120	88	128	113	8	17	48	9	22
217	SULBIATE	89	86	80	69	88	78	3	9	19	1	11
240	TAVAZZANO CON VILLAVESCO	115	114	114	100	106	104	—	—	14	—	2
218	TERRANOVA DEI PASSERINI	59	55	48	26	52	34	4	10	13	5	8
219	TREZZANO ROSA	40	37	37	37	39	36	1	2	2	—	1
220	TREZZANO SUL NAVIGLIO	329	53	37	36	53	38	—	13	14	—	13
221	TREZZO SULL'ADDA	365	357	362	331	359	117	5	2	31	5	6
222	TRIBIANO	25	23	23	17	21	21	2	2	6	2	1
223	TRIUGGIO	176	166	152	122	165	126	10	24	54	11	48
224	TRUCCAZZANO	167	163	148	111	154	121	3	19	48	11	27
225	TURANO LODIGIANO	28	27	27	22	27	28	—	1	5	—	—
226	TURBIGO	152	151	149	127	151	146	—	3	24	1	5
227	USMATE VELATE	188	180	171	144	177	159	7	16	39	10	28
228	VALERA FRATTA	39	28	22	18	29	25	2	9	12	2	5
249	VANZAGHELLO	177	174	175	143	172	170	1	—	31	2	2
229	VANZAGO	163	145	138	84	143	117	13	20	53	12	37
230	VAPRIO D'ADDA	212	182	172	108	185	74	25	36	95	23	8
231	VAREDO	159	143	136	125	149	121	1	3	14	2	11
232	VEDANO AL LAMBRO	240	240	235	222	237	230	—	5	18	3	10
233	VEDUGGIO CON COLZANO	91	80	77	67	80	66	6	9	19	6	18
234	VERANO BRIANZA	145	143	141	117	137	117	—	3	26	8	25
235	VERMEZZO	61	58	57	48	55	56	1	2	10	—	4
236	VERNATE	185	131	157	49	146	79	53	28	135	37	76
237	VIGNATE	152	138	143	90	118	106	13	9	60	34	44
248	VILLA CORTESE	53	51	50	43	50	48	—	1	7	—	1
238	VILLANOVA DEL SILLARO	23	22	19	17	23	21	—	3	5	—	1
239	VILLASANTA	190	189	189	178	142	190	1	1	12	48	—
241	VIMERCATE	696	680	670	583	673	647	13	26	111	23	41
242	VIMODRONE	267	259	259	229	255	245	4	4	33	10	13
243	VITTUONE	143	137	130	91	133	103	6	13	52	9	33
244	VIZZOLO PREDABISSI	56	56	56	54	55	56	—	—	2	—	—
245	ZELO BUON PERSICO	50	49	46	37	45	42	—	2	12	4	6
246	ZELO SURREGONE	11	11	11	5	11	10	—	—	6	—	—
247	ZIBIDO SAN GIACOMO	87	84	86	73	87	73	1	1	12	—	6
	<b>TOTALE PROVINCIA</b>	<b>99.923</b>	<b>95.291</b>	<b>94.041</b>	<b>73.288</b>	<b>93.898</b>	<b>85.712</b>	<b>1.336</b>	<b>2.781</b>	<b>22.738</b>	<b>2.647</b>	<b>5.821</b>

**Tav. 23 - Abitazioni non occupate per figura giuridica del proprietario**

Codice dei Comuni	COMUNI	PERSONA FISICA		IMPRESE		COOPERATIVE EDILIZIE A PROPRIETÀ INDIVIDUALE E INDIVISA		STATO, REGIONI, PROVINCE, COMUNI, IACP		ENTI PREVIDENZIALI		ALTRO PROPRIETARIO	
		Abitazioni	Stanze	Abitazioni	Stanze	Abitazioni	Stanze	Abitazioni	Stanze	Abitazioni	Stanze	Abitazioni	Stanze
001	ABBADIA CERRETO	21	78	2	14	—	—	—	—	—	—	3	7
002	ABBIATEGRASSO	474	1.371	25	74	32	124	12	33	—	—	—	—
003	AGRATE BRIANZA	270	988	13	52	59	249	53	157	—	—	1	4
004	AICURZIO	36	133	2	4	—	—	—	—	—	—	2	3
005	ALBAIRATE	49	181	13	54	2	7	1	4	—	—	—	—
006	ALBIATE	64	202	2	8	—	—	—	—	—	—	1	2
007	ARCONATE	62	241	5	19	—	—	—	—	—	—	—	—
008	ARCORE	326	1.126	48	165	7	30	2	75	—	—	3	17
009	ARESE	256	959	23	128	—	—	6	18	—	—	5	20
010	ARLUNO	115	399	4	15	—	—	—	—	—	—	1	2
011	ASSAGO	66	221	18	61	—	—	17	44	—	—	1	2
012	BAREGGIO	228	788	2	4	—	—	—	—	—	—	—	—
013	BARLASSINA	98	390	8	31	—	—	—	—	—	—	4	11
014	BASIANO	32	125	10	40	—	—	—	—	—	—	1	9
015	BASIGLIO	151	645	263	1.130	—	—	—	—	—	—	—	—
016	BELLINZAGO LOMBARDO	40	159	34	148	1	2	—	—	1	3	2	4
017	BELLUSCO	83	297	14	55	—	—	—	—	—	—	1	7
018	BERNAREGGIO	166	592	12	50	—	—	2	6	—	—	4	7
019	BERNATE TICINO	97	336	1	10	—	—	—	—	—	—	1	4
020	BERTONICO	19	68	—	—	2	8	4	17	—	—	59	238
021	BESANA IN BRIANZA	310	1.408	15	72	15	67	24	72	—	—	5	17
022	BESATE	30	131	—	—	1	3	—	—	—	—	—	—
023	BIASSONO	167	638	8	33	1	4	1	1	—	—	5	24
024	BINASCO	110	347	4	21	1	3	3	9	—	—	1	3
025	BOFFALORA D'ADDA	31	113	—	—	—	—	—	—	—	—	1	4
026	BOFFALORA SOPRA TICINO	112	370	1	4	—	—	1	4	—	—	3	7
027	BOLLATE	708	1.993	105	365	41	102	55	65	1	4	7	18
028	BORGHETTO LODIGIANO	125	495	9	52	2	8	—	—	—	—	1	4
029	BORGO SAN GIOVANNI	48	201	—	—	—	—	1	3	—	—	—	—
030	BOVISIO-MASCIAGO	213	732	13	46	7	34	40	82	1	6	1	3
031	BREMBIO	87	333	—	—	—	—	—	—	—	—	1	4
032	BRESSO	416	1.222	35	75	10	29	5	12	—	—	11	22
033	BRIOSCO	187	680	36	158	9	41	1	4	—	—	4	16
034	BRUGHERIO	404	1.381	28	100	42	137	2	6	23	70	2	7
035	BUBBIANO	36	113	1	4	—	—	—	—	—	—	1	4
036	BUCCINASCO	319	1.195	231	978	31	129	6	15	—	—	—	—
037	BURAGO DI MOLGORA	63	228	9	44	—	—	3	10	—	—	5	24
038	BUSCATE	88	379	15	55	—	—	—	—	—	—	1	7
039	BUSNAGO	76	298	11	45	—	—	—	—	—	—	2	10
040	BUSSERO	92	321	1	5	1	3	16	50	—	—	2	15
041	BUSTO GAROLFO	162	633	13	36	1	4	1	2	—	—	2	7
042	CALVIGNASCO	30	108	4	22	—	—	8	19	—	—	—	—
043	CAMAIRAGO	21	134	1	2	—	—	—	—	—	—	22	71
044	CAMBIAGO	116	360	11	38	7	29	—	—	—	—	1	6
045	CAMPARADA	39	144	—	—	—	—	—	—	—	—	1	52
046	CANEGRATE	142	468	1	4	1	2	1	3	—	—	3	13
047	CAPONAGO	102	369	—	—	—	—	3	16	—	—	—	—
048	CARATE BRIANZA	268	984	35	98	1	5	3	10	—	—	5	12
049	CARNATE	166	535	21	99	21	76	6	14	—	—	3	9
050	CARPIANO	55	165	4	15	—	—	1	4	—	—	19	63
051	CARUGATE	119	414	2	10	1	4	1	3	—	—	—	—
052	CASALETTO LODIGIANO	30	94	—	—	—	—	—	—	—	—	3	6
053	CASALMAIOCCO	58	217	8	30	—	—	—	—	—	—	—	—
054	CASALPUSTERLENGO	374	1.313	12	48	13	55	9	32	—	—	6	17
055	CASARILE	42	140	13	16	—	—	—	—	—	—	—	—
056	CASELLE LANDI	104	452	1	4	—	—	2	11	—	—	1	5
057	CASELLE LURANI	7	17	—	—	—	—	—	—	—	—	—	—
058	CASOREZZO	49	179	—	—	—	—	—	—	—	—	—	—
059	CASSANO D'ADDA	333	1.072	79	259	4	18	28	74	—	—	4	75
060	CASSINA DE'PECCHI	219	728	55	162	13	27	—	—	1	3	—	—
061	CASSINETTA DI LUGAGNANO	36	235	—	—	—	—	4	28	—	—	2	8
062	CASTANO PRIMO	128	457	4	12	2	7	6	20	—	—	1	4
063	CASTELNUOVO BOCCA D'ADDA	166	729	1	4	—	—	1	6	—	—	4	12

## segue TAV. 23 — Abitazioni non occupate per figura giuridica del proprietario


Codice dei Comuni	COMUNI	PERSONA FISICA		IMPRESE		COOPERATIVE EDILIZIE A PROPRIETÀ INDIVIDUALE E INDIVISA		STATO, REGIONI, PROVINCE, COMUNI, IACP		ENTI PREVIDENZIALI		ALTRO PROPRIETARIO	
		Abitazioni	Stanze	Abitazioni	Stanze	Abitazioni	Stanze	Abitazioni	Stanze	Abitazioni	Stanze	Abitazioni	Stanze
064	CASTIGLIONE D'ADDA	165	513	8	21	—	—	2	10	—	—	2	6
065	CASTIRAGA VIDARDO	33	124	2	13	—	—	2	5	—	—	—	—
066	CAVACURTA	32	137	—	—	—	—	—	—	—	—	—	—
067	CAVENAGO D'ADDA	31	124	—	—	1	4	3	9	—	—	—	—
068	CAVENAGO DI BRIANZA	99	317	13	47	25	80	3	12	—	—	1	5
069	CERIANO LAGHETTO	64	221	4	24	—	—	—	—	—	—	2	8
070	CERNUSCO SUL NAVIGLIO	307	1.011	13	45	16	61	26	102	—	—	3	10
071	CERRO AL LAMBRO	34	147	1	4	72	378	1	2	11	37	4	15
072	CERRO MAGGIORE	169	571	10	42	—	—	3	13	—	—	—	—
073	CERVIGNANO D'ADDA	14	38	—	—	—	—	1	4	—	—	10	43
074	CESANO BOSCONI	250	761	48	166	6	26	9	30	5	7	1	2
075	CESANO MADERNO	319	1.081	38	138	—	—	—	—	—	—	4	18
076	CESATE	84	257	4	22	—	—	1	3	—	—	—	—
077	CINISELLO BALSAMO	1.240	3.259	202	508	87	295	36	119	2	9	23	55
078	CISLIANO	55	221	—	—	1	3	1	2	—	—	—	—
079	CODOGNO	341	1.246	14	52	5	28	10	35	—	—	5	20
080	COGLIATE	315	1.070	10	41	—	—	—	—	—	—	2	7
081	COLOGNO MONZESE	894	2.643	68	279	2	3	96	312	31	64	7	18
082	COLTURANO	55	189	—	—	—	—	—	—	1	3	12	28
083	COMAZZO	53	177	6	28	—	—	1	2	—	—	5	22
084	CONCOREZZO	178	620	17	69	1	4	8	26	—	—	2	8
085	CORBETTA	292	949	76	285	16	59	2	6	—	—	5	16
086	CORMANO	245	689	17	56	11	26	1	4	—	—	1	2
087	CORNAREDO	276	816	36	122	14	34	1	5	—	—	6	22
088	CORNATE D'ADDA	208	805	8	30	1	4	4	8	—	—	—	—
089	CORNEGLIANO LAUDENSE	35	161	1	4	—	—	—	—	—	—	—	—
090	CORNO GIOVINE	52	220	—	—	—	—	4	14	—	—	1	16
091	CORNOVECCHIO	4	20	—	—	—	—	—	—	—	—	—	—
092	CORREZZANA	41	187	7	32	—	—	—	—	—	—	1	6
093	CORSICO	459	1.272	73	171	7	16	19	68	—	—	3	8
094	CORTE PALASIO	33	114	—	—	1	4	—	—	—	—	—	—
095	CRESPIATICA	28	115	1	4	—	—	—	—	—	—	—	—
096	CUGGIONO	237	890	14	58	—	—	2	61	—	—	4	10
097	CUSAGO	14	44	6	14	—	—	—	—	—	—	—	—
098	CUSANO MILANINO	291	728	51	108	21	59	2	4	—	—	8	18
099	DAIRAGO	45	184	1	2	—	—	—	—	—	—	2	8
100	DESIO	359	1.154	12	46	26	98	9	24	—	—	7	61
101	DRESANO	28	107	—	—	—	—	—	—	—	—	—	—
102	FOMBIO	72	252	—	—	—	—	1	6	—	—	3	7
103	GAGGIANO	189	595	45	156	10	35	15	44	16	32	18	29
104	GALGAGNANO	11	45	—	—	—	—	2	8	—	—	—	—
105	GARBAGNATE MILANESE	263	893	42	167	1	2	122	544	11	40	8	19
106	GESSATE	73	302	3	12	10	44	2	6	—	—	—	—
107	GIUSSANO	368	1.285	29	120	30	120	1	4	—	—	4	11
108	GORGONZOLA	240	759	22	86	3	12	2	9	—	—	1	2
109	GRAFFIGNANA	106	380	9	30	—	—	—	—	—	—	2	6
110	GREZZAGO	11	35	—	—	—	—	—	—	—	—	1	4
111	GUARDAMIGLIO	111	427	4	20	—	—	1	3	—	—	—	—
112	GUDO VISCONTI	18	80	3	16	14	71	—	—	—	—	—	—
113	INVERUNO	140	560	35	168	27	140	2	5	—	—	2	6
114	INZAGO	228	763	10	69	15	60	10	39	—	—	2	5
115	LACCHIARELLA	78	271	18	56	—	—	—	—	—	—	2	8
116	LAINATE	225	796	21	90	1	4	—	—	—	—	10	33
117	LAZZATE	96	334	6	15	1	5	—	—	—	—	2	6
118	LEGNANO	1.164	3.312	448	1.444	62	229	23	62	1	4	9	27
119	LENTATE SUL SEVESO	347	1.224	5	23	1	4	2	8	—	—	21	22
120	LESMO	175	641	47	229	7	27	—	—	—	—	1	6
121	LIMBIATE	402	1.343	34	121	—	—	5	21	—	—	4	13
122	LISCATE	27	103	6	26	—	—	—	—	2	8	2	7
123	LISSONE	553	1.942	51	205	42	188	20	48	—	—	2	7
124	LIVRAGA	122	436	—	—	—	—	7	19	—	—	22	90
125	LOCATE DI TRIULZI	156	530	4	10	—	—	1	6	1	4	1	5
126	LODI	841	2.612	41	136	35	141	35	91	1	4	9	33

## segue TAV. 23 — Abitazioni non occupate per figura giuridica del proprietario

Codice dei Comuni	COMUNI	PERSONA FISICA		IMPRESE		COOPERATIVE EDILIZIE A PROPRIETÀ INDIVIDUALE E INDIVISA		STATO, REGIONI, PROVINCE, COMUNI, IACP		ENTI PREVIDENZIALI		ALTRO PROPRIETARIO	
		Abitazioni	Stanze	Abitazioni	Stanze	Abitazioni	Stanze	Abitazioni	Stanze	Abitazioni	Stanze	Abitazioni	Stanze
127	LODI VECCHIO	153	510	3	18	1	5	—	—	—	—	3	17
128	MACCASTORNA	10	46	9	37	—	—	1	5	—	—	3	13
129	MACHERIO	132	426	4	13	—	—	7	49	—	—	—	—
130	MAGENTA	557	1.719	24	87	8	24	11	41	—	—	97	113
131	MAGNAGO	85	309	1	10	—	—	—	—	—	—	1	4
132	MAIRAGO	6	25	—	—	—	—	—	—	—	—	—	—
133	MALEO	68	254	1	4	10	48	2	4	—	—	3	10
134	MARCALLO CON CASONE	67	299	3	12	3	12	—	—	—	—	1	4
135	MARUDO	—	—	—	—	—	—	—	—	—	—	—	—
136	MASATE	54	178	2	29	5	22	—	—	—	—	—	—
137	MASSALENGO	73	282	—	—	1	4	2	7	1	2	—	—
138	MEDA	370	1.449	58	231	6	25	1	3	—	—	4	17
139	MEDIGLIA	124	431	1	2	—	—	—	—	1	4	24	67
140	MELEGNANO	306	878	24	77	12	39	3	6	—	—	7	16
141	MELETI	58	238	—	—	—	—	—	—	—	—	2	5
142	MELZO	205	530	22	81	2	4	2	6	2	4	—	—
143	MERLINO	42	131	6	27	—	—	1	2	—	—	2	5
144	MESERO	56	203	5	25	—	—	1	2	—	—	—	—
145	MEZZAGO	48	200	5	26	—	—	—	—	—	—	1	4
146	MILANO	32.429	85.853	6.514	18.391	1.090	3.073	3.164	7.556	261	726	1.592	4.238
147	MISINTO	65	273	4	21	—	—	—	—	—	—	1	5
148	MONTANASO LOMBARDO	54	216	3	15	—	—	5	22	—	—	1	5
149	MONZA	2.350	7.497	333	1.090	46	145	57	143	—	—	56	168
150	MORIMONDO	44	177	1	4	—	—	9	16	—	—	61	229
151	MOTTA VISCONTI	123	430	4	15	—	—	1	3	—	—	2	4
152	MUGGIO'	233	815	9	34	11	45	1	2	—	—	1	4
153	MULAZZANO	97	261	—	—	—	—	1	2	—	—	3	7
154	NERVIANO	314	1.053	10	37	—	—	1	4	—	—	2	6
155	NOSATE	5	25	—	—	—	—	—	—	—	—	—	—
156	NOVA MILANESE	321	1.040	2	5	23	93	1	3	—	—	—	—
157	NOVATE MILANESE	299	956	14	41	74	262	3	11	1	4	8	13
158	NOVIGLIO	59	186	23	70	—	—	—	—	—	—	18	53
159	OPERA	209	658	48	181	41	202	3	6	6	28	7	25
160	ORIO LITTA	52	197	—	—	—	—	—	—	—	—	1	3
161	ORNAGO	47	165	2	14	3	10	—	—	—	—	1	6
162	OSPEDALETTO LODIGIANO	103	347	—	—	—	—	1	5	—	—	5	18
163	OSSAGO LODIGIANO	72	314	1	3	29	129	—	—	—	—	—	—
164	OSSONA	43	150	4	15	—	—	—	—	—	—	—	—
165	OZZERO	32	124	1	8	—	—	3	9	2	8	1	4
166	PADERNO DUGNANO	389	1.244	21	97	82	310	7	22	—	—	7	38
167	PANTIGLIATE	79	231	8	28	12	50	—	—	—	—	1	2
168	PARABIAGO	437	1.460	46	141	2	13	8	16	—	—	3	13
169	PAULLO	162	583	1	2	6	25	—	—	—	—	2	8
170	PERO	168	468	16	54	—	—	—	—	—	—	—	—
171	PESCHIERA BORROMEO	228	741	132	411	65	265	2	3	—	—	21	60
172	PESSANO CON BORNAGO	96	332	10	43	1	5	—	—	—	—	1	2
173	PIEVE EMANUELE	114	468	767	2.203	1	3	41	201	1	5	13	32
174	PIEVE FISSIRAGA	15	72	—	—	—	—	1	3	—	—	—	—
175	PIOLTELLO	423	1.221	77	352	5	16	1	2	—	—	19	65
176	POGLIANO MILANESE	108	355	—	—	5	21	1	2	—	—	—	—
177	POZZO D'ADDA	48	215	2	7	—	—	—	—	—	—	—	—
178	POZZUOLO MARTESANA	95	308	5	19	2	7	—	—	—	—	6	15
179	PREGNANA MILANESE	51	167	3	17	—	—	—	—	—	—	5	15
180	RENATE	74	281	17	84	—	—	1	3	—	—	1	4
181	RESCALDINA	182	576	8	28	1	4	59	224	—	—	7	18
182	RHO	896	2.803	124	528	4	10	28	93	1	3	14	31
183	ROBECCHETTO CON INDUNO	64	231	7	28	—	—	—	—	—	—	1	2
184	ROBECCO SUL NAVIGLIO	115	456	2	8	—	—	—	—	—	—	1	3
185	RODANO	52	140	—	—	—	—	—	—	—	—	—	—
186	RONCELLO	34	126	3	13	—	—	—	—	—	—	1	3
187	RONCO BRIANTINO	61	214	2	5	—	—	—	—	—	—	—	—
188	ROSATE	96	312	1	13	—	—	2	6	1	4	10	37
189	ROZZANO	310	884	17	29	6	14	54	186	—	—	10	25

## segue TAV. 23 — Abitazioni non occupate per figura giuridica del proprietario

Codice dei Comuni	COMUNI	PERSONA FISICA		IMPRESE		COOPERATIVE EDILIZIE A PROPRIETÀ INDIVIDUALE E INDIVISA		STATO, REGIONI, PROVINCE, COMUNI, IACP		ENTI PREVIDENZIALI		ALTRO PROPRIETARIO	
		Abitazioni	Stanze	Abitazioni	Stanze	Abitazioni	Stanze	Abitazioni	Stanze	Abitazioni	Stanze	Abitazioni	Stanze
190	SALERANO SUL LAMBRO	53	199	—	—	—	—	—	—	—	—	—	—
191	SAN COLOMBANO AL LAMBRO	487	1.685	5	21	—	—	33	117	2	4	3	10
192	SAN DONATO MILANESE	797	2.841	153	480	11	47	—	—	1	12	4	11
193	SAN FIORANO	101	414	5	20	—	—	—	—	—	—	—	—
194	SAN GIORGIO SU LEGNANO	123	403	9	50	—	—	—	—	—	—	1	4
195	SAN GIULIANO MILANESE	438	1.254	53	169	1	6	7	20	1	2	1	2
196	SAN MARTINO IN STRADA	48	172	—	—	7	28	—	—	—	—	—	—
197	SAN ROCCO AL PORTO	125	332	4	16	9	45	41	104	—	—	—	—
198	SANT'ANGELO LODIGIANO	223	777	4	16	—	—	16	51	—	—	4	16
199	SANTO STEFANO LODIGIANO	117	527	6	18	—	—	5	19	—	—	—	—
200	SANTO STEFANO TICINO	91	311	9	40	—	—	—	—	—	—	—	—
201	SAN VITTORE OLONA	147	478	7	26	8	40	5	9	—	—	—	—
202	SAN ZENONE AL LAMBRO	56	209	—	—	—	—	—	—	—	—	—	—
203	SECUGNAGO	29	86	—	—	—	—	2	6	—	—	1	5
204	SEDRIANO	124	428	6	16	3	10	—	—	—	—	1	5
205	SEGRATE	518	1.630	195	734	—	—	4	12	42	149	1	4
206	SENAGO	233	828	5	22	1	3	1	4	1	3	—	—
207	SENNA LODIGIANA	133	440	16	58	12	42	4	14	—	—	3	13
208	SEREGNO	602	1.984	57	212	35	151	4	8	1	3	9	27
209	SESTO SAN GIOVANNI	1.426	3.627	158	401	10	33	39	108	—	—	12	29
210	SETTALA	65	260	8	25	—	—	3	10	—	—	2	10
211	SETTIMO MILANESE	127	437	17	67	16	52	2	10	1	2	3	8
212	SEVESO	314	1.164	7	35	1	4	1	4	—	—	—	—
213	SOLARO	96	329	1	4	—	—	1	3	—	—	—	—
214	SOMAGLIA	144	599	2	10	—	—	2	13	1	5	6	14
215	SORDIO	30	109	2	13	—	—	—	—	—	—	—	—
216	SOVICO	127	429	3	12	5	27	3	10	—	—	—	—
217	SULBIATE	74	256	10	39	3	12	—	—	—	—	2	4
240	TAVAZZANO CON VILLAVESCO	77	288	28	104	2	8	3	9	—	—	5	16
218	TERRANOVA DEI PASSERINI	39	150	6	25	1	4	5	15	—	—	8	31
219	TREZZANO ROSA	35	134	5	17	—	—	—	—	—	—	—	—
220	TREZZANO SUL NAVIGLIO	301	878	17	56	—	—	2	6	—	—	9	27
221	TREZZO SULL'ADDA	283	1.108	24	84	4	16	54	155	—	—	—	—
222	TRIBIANO	15	57	9	77	—	—	1	3	—	—	—	—
223	TRIUGGIO	172	627	3	21	—	—	—	—	—	—	1	2
224	TRUCCAZZANO	141	487	15	53	—	—	2	4	—	—	9	30
225	TURANO LODIGIANO	26	120	—	—	—	—	—	—	—	—	2	9
226	TURBIGO	106	396	41	156	—	—	1	21	—	—	4	20
227	USMATE VELATE	167	614	18	78	1	3	1	4	—	—	1	2
228	VALERA FRATTA	38	138	1	10	—	—	—	—	—	—	—	—
249	VANZAGHELLO	129	479	—	—	44	170	1	4	—	—	3	10
229	VANZAGO	128	391	3	8	—	—	—	—	4	8	28	55
230	VAPRIO D'ADDA	200	597	6	27	—	—	3	12	—	—	3	113
231	VAREDO	152	532	5	24	—	—	2	7	—	—	—	—
232	VEDANO AL LAMBRO	110	439	15	48	110	116	—	—	—	—	5	18
233	VEDUGGIO CON COLZANO	87	295	3	12	—	—	—	—	—	—	1	3
234	VERANO BRIANZA	126	458	12	50	—	—	3	19	—	—	4	21
235	VERMEZZO	43	146	1	7	16	52	—	—	—	—	1	6
236	VERNATE	120	332	13	36	—	—	—	—	—	—	52	138
237	VIGNATE	119	324	29	38	—	—	3	10	—	—	1	2
248	VILLA CORTESE	48	178	4	14	—	—	—	—	—	—	1	6
238	VILLANOVA DEL SILLARO	23	110	—	—	—	—	—	—	—	—	—	—
239	VILLASANTA	157	490	29	97	—	—	2	5	—	—	2	5
241	VIMERCATE	498	1.677	102	355	12	49	73	205	—	—	11	36
242	VIMODRONE	183	440	55	214	14	38	4	15	9	33	2	5
243	VITTUONE	131	411	10	31	2	3	—	—	—	—	—	—
244	VIZZOLO PREDABISSI	37	141	1	3	18	90	—	—	—	—	—	—
245	ZELO BUON PERSICO	49	189	—	—	—	—	—	—	—	—	1	2
246	ZELO SURRIGONE	5	20	6	23	—	—	—	—	—	—	—	—
247	ZIBIDO SAN GIACOMO	78	287	1	3	4	15	2	4	—	—	2	4
	<b>TOTALE PROVINCIA</b>	<b>76.769</b>	<b>232.800</b>	<b>12.544</b>	<b>39.516</b>	<b>2.807</b>	<b>9.420</b>	<b>4.648</b>	<b>12.420</b>	<b>449</b>	<b>1.307</b>	<b>2.706</b>	<b>7.823</b>





parte seconda  
dati provinciali

**TAV. 1 — Popolazione residente per singolo anno di età, sesso e stato civile**

ETÀ (anni)	MASCHI						FEMMINE					
	CELIBI	CONIUGATI	VEDOVI	SEPARATI LEGALMENTE	DIVORZIATI	TOTALE	NUBILI	CONIUGATE	VEDOVE	SEPARATE LEGALMENTE	DIVORZIATE	TOTALE
0	18.719	—	—	—	—	18.719	17.844	—	—	—	—	17.844
1	19.162	—	—	—	—	19.162	18.002	—	—	—	—	18.002
2	20.335	—	—	—	—	20.335	19.169	—	—	—	—	19.169
3	21.728	—	—	—	—	21.728	20.575	—	—	—	—	20.575
4	23.306	—	—	—	—	23.306	22.190	—	—	—	—	22.190
<b>meno di 5</b>	<b>103.250</b>	—	—	—	—	<b>103.250</b>	<b>97.780</b>	—	—	—	—	<b>97.780</b>
5	25.209	—	—	—	—	25.209	24.040	—	—	—	—	24.040
6	27.729	—	—	—	—	27.729	26.350	—	—	—	—	26.350
7	29.358	—	—	—	—	29.358	27.860	—	—	—	—	27.860
8	29.904	—	—	—	—	29.904	28.388	—	—	—	—	28.388
9	30.496	—	—	—	—	30.496	28.944	—	—	—	—	28.944
<b>5 - 9</b>	<b>142.696</b>	—	—	—	—	<b>142.696</b>	<b>135.582</b>	—	—	—	—	<b>135.582</b>
10	31.237	—	—	—	—	31.237	29.450	—	—	—	—	29.450
11	31.141	—	—	—	—	31.141	29.475	—	—	—	—	29.475
12	32.320	—	—	—	—	32.320	30.767	—	—	—	—	30.767
13	32.256	—	—	—	—	32.256	30.519	—	—	—	—	30.519
14	32.571	—	—	—	—	32.571	31.005	—	—	—	—	31.005
<b>10 - 14</b>	<b>159.525</b>	—	—	—	—	<b>159.525</b>	<b>151.216</b>	—	—	—	—	<b>151.216</b>
15	34.135	—	—	—	—	34.135	32.613	—	—	—	—	32.613
16	34.224	41	2	8	—	34.275	32.323	92	6	4	—	32.425
17	33.668	46	7	10	—	33.731	31.780	197	7	5	—	31.989
18	31.199	94	4	2	—	31.299	28.937	952	11	4	—	29.904
19	29.816	186	6	4	1	30.013	26.868	2.148	11	16	6	29.049
<b>15 - 19</b>	<b>163.042</b>	<b>367</b>	<b>19</b>	<b>24</b>	<b>1</b>	<b>163.453</b>	<b>152.521</b>	<b>3.389</b>	<b>35</b>	<b>29</b>	<b>6</b>	<b>155.980</b>
20	29.354	409	5	10	1	29.779	24.171	4.064	17	46	4	28.302
21	28.374	999	9	16	—	29.398	21.013	6.830	10	82	5	27.940
22	26.122	2.068	2	19	1	28.212	17.643	9.897	18	161	6	27.725
23	23.745	3.804	3	54	1	27.607	14.306	12.685	28	263	14	27.296
24	21.016	6.622	8	84	7	27.737	11.669	15.362	30	383	13	27.457
<b>20 - 24</b>	<b>128.611</b>	<b>13.902</b>	<b>27</b>	<b>183</b>	<b>10</b>	<b>142.733</b>	<b>88.802</b>	<b>48.838</b>	<b>103</b>	<b>935</b>	<b>42</b>	<b>138.720</b>
25	18.483	9.506	6	141	7	28.143	9.374	17.892	53	467	35	27.821
26	14.894	12.281	20	214	4	27.413	7.623	19.625	79	642	38	28.007
27	12.609	14.489	10	297	16	27.421	6.230	20.477	73	684	66	27.530
28	10.411	16.736	11	376	28	27.562	5.334	21.173	82	706	89	27.384
29	8.528	18.451	23	459	23	27.484	4.708	22.419	111	769	100	28.107
<b>25 - 29</b>	<b>64.925</b>	<b>71.463</b>	<b>70</b>	<b>1.487</b>	<b>78</b>	<b>138.023</b>	<b>33.269</b>	<b>101.586</b>	<b>398</b>	<b>3.268</b>	<b>328</b>	<b>138.849</b>
30	7.341	20.054	23	534	52	28.004	4.175	23.462	115	854	135	28.741
31	6.622	21.548	18	634	52	28.874	4.003	24.611	148	831	151	29.744
32	5.902	23.595	31	687	85	30.300	3.806	26.206	196	909	207	31.324
33	5.408	25.379	40	781	101	31.709	3.679	27.775	229	919	256	32.858
34	4.761	26.374	39	822	140	32.136	3.514	28.157	261	952	259	33.143
<b>30 - 34</b>	<b>30.034</b>	<b>116.950</b>	<b>151</b>	<b>3.458</b>	<b>430</b>	<b>151.023</b>	<b>19.177</b>	<b>130.211</b>	<b>949</b>	<b>4.465</b>	<b>1.008</b>	<b>155.810</b>
35	4.493	27.328	54	847	171	32.893	3.304	28.324	339	976	308	33.251
36	3.248	21.847	55	710	159	26.019	2.626	22.738	303	747	282	26.696
37	3.365	23.651	49	707	173	27.945	2.850	24.797	383	789	324	29.143
38	3.069	23.555	61	678	173	27.536	2.672	24.289	408	744	332	28.445
39	3.190	24.080	70	732	192	28.264	2.698	25.180	483	728	339	29.428
<b>35 - 39</b>	<b>17.365</b>	<b>120.461</b>	<b>289</b>	<b>3.674</b>	<b>868</b>	<b>142.657</b>	<b>14.150</b>	<b>125.328</b>	<b>1.916</b>	<b>3.984</b>	<b>1.585</b>	<b>146.963</b>
40	3.388	26.430	96	709	217	30.840	2.949	27.301	644	789	398	32.081
41	3.343	28.415	116	688	217	32.779	2.998	28.770	775	761	397	33.701
42	3.201	28.678	140	738	231	32.988	3.021	28.855	876	662	383	33.797
43	2.786	28.174	173	685	244	32.062	2.955	27.917	1.005	674	354	32.905
44	2.515	25.839	169	606	202	29.331	2.721	25.440	1.085	608	378	30.232
<b>40 - 44</b>	<b>15.233</b>	<b>137.536</b>	<b>694</b>	<b>3.426</b>	<b>1.111</b>	<b>158.000</b>	<b>14.644</b>	<b>138.283</b>	<b>4.385</b>	<b>3.494</b>	<b>1.910</b>	<b>162.716</b>

## segue TAV. 1 — Popolazione residente per singolo anno di età, sesso e stato civile

ETÀ (anni)	MASCHI						FEMMINE					
	CELIBI	CONIUGATI	VEDOVI	SEPARATI LEGALMENTE	DIVORZIATI	TOTALE	NUBILI	CONIUGATE	VEDOVE	SEPARATE LEGALMENTE	DIVORZIATE	TOTALE
45	2.432	25.101	176	585	207	28.501	2.715	24.378	1.277	564	355	29.289
46	2.344	25.895	231	490	225	29.185	2.886	25.119	1.507	543	325	30.380
47	2.310	25.169	249	505	226	28.459	2.812	24.007	1.667	521	359	29.366
48	2.341	24.388	286	443	183	27.641	2.885	23.211	1.887	502	365	28.850
49	2.190	24.480	266	454	206	27.596	3.088	22.949	2.152	508	363	29.060
<b>45 - 49</b>	<b>11.617</b>	<b>125.033</b>	<b>1.208</b>	<b>2.477</b>	<b>1.047</b>	<b>141.382</b>	<b>14.386</b>	<b>119.664</b>	<b>8.490</b>	<b>2.638</b>	<b>1.767</b>	<b>146.945</b>
50	2.159	24.842	345	447	217	28.010	3.134	22.723	2.445	470	354	29.126
51	2.120	24.646	361	450	231	27.808	3.285	22.452	2.694	424	393	29.248
52	2.080	23.052	399	445	203	26.179	3.240	20.939	3.004	398	338	27.919
53	1.879	22.652	419	400	203	25.553	3.091	19.890	3.225	401	361	26.968
54	1.746	21.967	507	370	203	24.793	3.033	19.264	3.502	348	337	26.484
<b>50 - 54</b>	<b>9.984</b>	<b>117.159</b>	<b>2.031</b>	<b>2.112</b>	<b>1.057</b>	<b>132.343</b>	<b>15.783</b>	<b>105.268</b>	<b>14.870</b>	<b>2.041</b>	<b>1.783</b>	<b>139.745</b>
55	1.746	20.928	531	338	213	23.756	2.971	18.293	3.874	337	333	25.808
56	1.665	20.179	603	332	175	22.954	3.067	17.739	4.181	329	329	25.645
57	1.587	20.161	642	302	166	22.858	3.057	17.138	4.676	320	328	25.519
58	1.384	19.621	655	307	184	22.151	2.995	16.409	5.155	338	325	25.222
59	1.341	18.689	777	247	172	21.226	3.027	16.197	5.754	317	319	25.614
<b>55 - 59</b>	<b>7.723</b>	<b>99.578</b>	<b>3.208</b>	<b>1.526</b>	<b>910</b>	<b>112.945</b>	<b>15.117</b>	<b>85.776</b>	<b>23.640</b>	<b>1.641</b>	<b>1.634</b>	<b>127.808</b>
60	1.255	17.447	770	262	159	19.893	2.813	14.562	6.070	278	286	24.009
61	1.174	17.556	866	257	178	20.031	2.871	14.745	6.874	283	271	25.044
62	679	9.063	509	128	68	10.447	1.529	7.485	3.864	159	138	13.175
63	594	7.923	509	154	76	9.256	1.457	6.694	3.988	144	138	12.421
64	660	8.622	594	134	76	10.086	1.554	6.840	4.573	134	128	13.229
<b>60 - 64</b>	<b>4.362</b>	<b>60.611</b>	<b>3.248</b>	<b>935</b>	<b>557</b>	<b>69.713</b>	<b>10.224</b>	<b>50.326</b>	<b>25.369</b>	<b>998</b>	<b>961</b>	<b>87.878</b>
65	788	10.823	771	156	76	12.614	2.069	8.324	6.286	131	147	16.957
66	871	12.918	1.065	177	99	15.130	2.344	9.880	8.218	186	141	20.769
67	820	12.924	1.231	172	114	15.261	2.434	9.530	8.812	174	156	21.106
68	886	12.578	1.343	175	82	15.064	2.440	8.966	9.508	170	135	21.219
69	768	11.552	1.414	147	76	13.957	2.391	7.962	9.753	157	123	20.386
<b>65 - 69</b>	<b>4.133</b>	<b>60.795</b>	<b>5.824</b>	<b>827</b>	<b>447</b>	<b>72.026</b>	<b>11.678</b>	<b>44.662</b>	<b>42.577</b>	<b>818</b>	<b>702</b>	<b>100.437</b>
70	712	10.554	1.490	117	45	12.918	2.449	7.361	9.871	135	104	19.920
71	662	9.612	1.530	116	61	11.981	2.305	6.337	9.880	134	100	18.756
72	603	8.668	1.602	114	37	11.024	2.204	5.590	9.937	114	94	17.939
73	549	7.560	1.631	103	41	9.884	2.000	4.796	9.697	80	65	16.638
74	490	6.570	1.482	85	32	8.659	1.946	3.844	9.294	61	61	15.206
<b>70 - 74</b>	<b>3.016</b>	<b>42.964</b>	<b>7.735</b>	<b>535</b>	<b>216</b>	<b>54.466</b>	<b>10.904</b>	<b>27.928</b>	<b>48.679</b>	<b>524</b>	<b>424</b>	<b>88.459</b>
75	414	5.791	1.422	73	25	7.725	1.784	3.190	8.905	63	47	13.989
76	371	4.846	1.442	56	20	6.735	1.619	2.689	8.443	50	35	12.836
77	278	4.125	1.454	49	23	5.929	1.443	2.231	8.163	52	33	11.922
78	289	3.523	1.314	50	17	5.193	1.382	1.788	7.552	31	21	10.774
79	237	2.921	1.241	34	11	4.444	1.185	1.497	7.084	31	22	9.819
<b>75 - 79</b>	<b>1.589</b>	<b>21.206</b>	<b>6.873</b>	<b>262</b>	<b>96</b>	<b>30.026</b>	<b>7.413</b>	<b>11.395</b>	<b>40.147</b>	<b>227</b>	<b>158</b>	<b>59.340</b>
<b>80 - 84</b>	<b>669</b>	<b>7.680</b>	<b>4.882</b>	<b>100</b>	<b>24</b>	<b>13.355</b>	<b>4.059</b>	<b>3.359</b>	<b>25.571</b>	<b>70</b>	<b>61</b>	<b>33.120</b>
<b>85 - 89</b>	<b>203</b>	<b>1.948</b>	<b>2.210</b>	<b>20</b>	<b>1</b>	<b>4.382</b>	<b>1.727</b>	<b>725</b>	<b>10.977</b>	<b>19</b>	<b>13</b>	<b>13.461</b>
<b>90 - 94</b>	<b>52</b>	<b>337</b>	<b>707</b>	<b>2</b>	<b>1</b>	<b>1.099</b>	<b>427</b>	<b>84</b>	<b>2.950</b>	<b>1</b>	<b>—</b>	<b>3.462</b>
<b>95 - 99</b>	<b>8</b>	<b>26</b>	<b>120</b>	<b>—</b>	<b>—</b>	<b>154</b>	<b>58</b>	<b>14</b>	<b>466</b>	<b>—</b>	<b>—</b>	<b>538</b>
<b>100 E PIU'</b>	<b>—</b>	<b>2</b>	<b>5</b>	<b>—</b>	<b>—</b>	<b>7</b>	<b>3</b>	<b>—</b>	<b>38</b>	<b>—</b>	<b>—</b>	<b>41</b>
<b>TOTALE</b>	<b>868.037</b>	<b>998.018</b>	<b>39.301</b>	<b>21.048</b>	<b>6.854</b>	<b>1.933.258</b>	<b>798.920</b>	<b>996.836</b>	<b>251.560</b>	<b>25.152</b>	<b>12.382</b>	<b>2.084.850</b>

**TAV. 2 - Popolazione presente per singolo anno di età, sesso e stato civile**

ETÀ (anni)	MASCHI						FEMMINE					
	CELIBI	CONIUGATI	VEDOVI	SEPARATI LEGALMENTE	DIVORZIATI	TOTALE	NUBILI	CONIUGATE	VEDOVE	SEPARATE LEGALMENTE	DIVORZIATE	TOTALE
0	18.602	—	—	—	—	18.602	17.722	—	—	—	—	17.722
1	19.025	—	—	—	—	19.025	17.891	—	—	—	—	17.891
2	20.184	—	—	—	—	20.184	19.034	—	—	—	—	19.034
3	21.620	—	—	—	—	21.620	20.409	—	—	—	—	20.409
4	23.163	—	—	—	—	23.163	22.052	—	—	—	—	22.052
<b>meno di 5</b>	<b>102.594</b>	—	—	—	—	<b>102.594</b>	<b>97.108</b>	—	—	—	—	<b>97.108</b>
5	25.061	—	—	—	—	25.061	23.872	—	—	—	—	23.872
6	27.587	—	—	—	—	27.587	26.193	—	—	—	—	26.193
7	29.214	—	—	—	—	29.214	27.694	—	—	—	—	27.694
8	29.753	—	—	—	—	29.753	28.244	—	—	—	—	28.244
9	30.294	—	—	—	—	30.294	28.783	—	—	—	—	28.783
<b>5 - 9</b>	<b>141.909</b>	—	—	—	—	<b>141.909</b>	<b>134.786</b>	—	—	—	—	<b>134.786</b>
10	31.042	—	—	—	—	31.042	29.302	—	—	—	—	29.302
11	31.012	—	—	—	—	31.012	29.337	—	—	—	—	29.337
12	32.162	—	—	—	—	32.162	30.631	—	—	—	—	30.631
13	32.105	—	—	—	—	32.105	30.420	—	—	—	—	30.420
14	32.484	—	—	—	—	32.484	30.945	—	—	—	—	30.945
<b>10 - 14</b>	<b>158.805</b>	—	—	—	—	<b>158.805</b>	<b>150.635</b>	—	—	—	—	<b>150.635</b>
15	34.064	—	—	—	—	34.064	32.514	—	—	—	—	32.514
16	34.152	39	2	8	—	34.201	32.236	96	6	4	—	32.342
17	33.574	47	7	10	—	33.638	31.757	202	9	5	—	31.973
18	30.150	97	4	3	—	30.254	28.950	961	12	4	—	29.927
19	25.648	184	5	3	1	25.841	26.825	2.147	12	16	6	29.006
<b>15 - 19</b>	<b>157.588</b>	<b>367</b>	<b>18</b>	<b>24</b>	<b>1</b>	<b>157.998</b>	<b>152.282</b>	<b>3.406</b>	<b>39</b>	<b>29</b>	<b>6</b>	<b>155.762</b>
20	27.177	425	5	10	1	27.618	24.179	4.080	17	44	5	28.325
21	27.880	1.001	8	17	—	28.906	21.099	6.796	10	84	5	27.994
22	26.111	2.086	3	21	—	28.221	17.776	9.858	19	164	6	27.823
23	23.795	3.823	5	55	3	27.681	14.401	12.587	30	265	14	27.297
24	21.103	6.613	9	83	8	27.816	11.803	15.279	30	386	16	27.514
<b>20 - 24</b>	<b>126.066</b>	<b>13.948</b>	<b>30</b>	<b>186</b>	<b>12</b>	<b>140.242</b>	<b>89.258</b>	<b>48.600</b>	<b>106</b>	<b>943</b>	<b>46</b>	<b>138.953</b>
25	18.572	9.469	7	143	8	28.199	9.406	17.812	55	478	39	27.790
26	15.097	12.203	19	215	5	27.539	7.741	19.503	80	637	38	27.999
27	12.738	14.422	10	302	20	27.492	6.305	20.315	77	689	71	27.457
28	10.565	16.636	12	376	32	27.621	5.405	21.036	82	709	91	27.323
29	8.651	18.331	21	458	24	27.485	4.836	22.259	111	760	100	28.066
<b>25 - 29</b>	<b>65.623</b>	<b>71.061</b>	<b>69</b>	<b>1.494</b>	<b>89</b>	<b>138.336</b>	<b>33.693</b>	<b>100.925</b>	<b>405</b>	<b>3.273</b>	<b>339</b>	<b>138.635</b>
30	7.446	19.954	22	539	49	28.010	4.221	23.333	114	857	137	28.662
31	6.734	21.406	19	636	54	28.849	4.092	24.445	151	827	157	29.672
32	5.997	23.419	32	699	91	30.238	3.859	26.057	200	898	206	31.220
33	5.478	25.171	42	777	106	31.574	3.711	27.600	231	916	261	32.719
34	4.844	26.197	42	809	138	32.030	3.553	27.980	271	951	257	33.012
<b>30 - 34</b>	<b>30.499</b>	<b>116.147</b>	<b>157</b>	<b>3.460</b>	<b>438</b>	<b>150.701</b>	<b>19.436</b>	<b>129.415</b>	<b>967</b>	<b>4.449</b>	<b>1.018</b>	<b>155.285</b>
35	4.504	27.064	55	832	171	32.626	3.320	28.158	336	972	312	33.098
36	3.271	21.698	52	719	159	25.899	2.614	22.600	301	741	282	26.538
37	3.374	23.528	48	725	171	27.846	2.864	24.649	388	793	315	29.009
38	3.118	23.348	60	679	167	27.372	2.662	24.171	407	751	332	28.323
39	3.211	23.857	69	723	195	28.055	2.696	25.059	488	728	336	29.307
<b>35 - 39</b>	<b>17.478</b>	<b>119.495</b>	<b>284</b>	<b>3.678</b>	<b>863</b>	<b>141.798</b>	<b>14.156</b>	<b>124.637</b>	<b>1.920</b>	<b>3.985</b>	<b>1.577</b>	<b>146.275</b>
40	3.396	26.197	95	693	214	30.595	2.959	27.204	642	783	388	31.976
41	3.383	28.171	116	676	227	32.573	3.007	28.581	773	751	392	33.504
42	3.234	28.402	141	725	222	32.724	3.018	28.745	877	659	382	33.681
43	2.814	27.956	171	691	237	31.869	2.958	27.790	1.004	675	350	32.777
44	2.527	25.615	170	608	203	29.123	2.722	25.330	1.084	606	374	30.116
<b>40 - 44</b>	<b>15.354</b>	<b>136.341</b>	<b>693</b>	<b>3.393</b>	<b>1.103</b>	<b>156.884</b>	<b>14.664</b>	<b>137.650</b>	<b>4.380</b>	<b>3.474</b>	<b>1.886</b>	<b>162.054</b>

## segue TAV. 2 — Popolazione presente per singolo anno di età, sesso e stato civile

ETÀ (anni)	MASCHI						FEMMINE					
	CELIBI	CONIUGATI	VEDOVI	SEPARATI LEGALMENTE	DIVORZIATI	TOTALE	NUBILI	CONIUGATE	VEDOVE	SEPARATE LEGALMENTE	DIVORZIATE	TOTALE
45	2.460	24.892	173	581	203	28.309	2.697	24.280	1.278	553	351	29.159
46	2.356	25.704	234	487	219	29.000	2.901	25.020	1.501	527	327	30.276
47	2.361	24.990	242	506	222	28.321	2.786	23.885	1.671	526	352	29.220
48	2.385	24.180	284	435	185	27.469	2.896	23.117	1.880	493	358	28.744
49	2.221	24.299	267	459	203	27.449	3.067	22.800	2.137	501	354	28.859
<b>45 - 49</b>	<b>11.783</b>	<b>124.065</b>	<b>1.200</b>	<b>2.468</b>	<b>1.032</b>	<b>140.548</b>	<b>14.347</b>	<b>119.102</b>	<b>8.467</b>	<b>2.600</b>	<b>1.742</b>	<b>146.258</b>
50	2.179	24.713	342	436	216	27.886	3.132	22.597	2.435	469	346	28.979
51	2.134	24.433	353	446	229	27.595	3.297	22.331	2.697	420	391	29.136
52	2.108	22.895	397	442	194	26.036	3.232	20.786	3.000	394	340	27.752
53	1.897	22.461	416	406	200	25.380	3.094	19.746	3.222	405	358	26.825
54	1.772	21.768	509	374	204	24.627	3.043	19.162	3.501	343	334	26.383
<b>50 - 54</b>	<b>10.090</b>	<b>116.270</b>	<b>2.017</b>	<b>2.104</b>	<b>1.043</b>	<b>131.524</b>	<b>15.798</b>	<b>104.622</b>	<b>14.855</b>	<b>2.031</b>	<b>1.769</b>	<b>139.075</b>
55	1.777	20.739	523	340	212	23.591	2.968	18.151	3.867	336	332	25.654
56	1.695	19.989	598	327	175	22.784	3.059	17.613	4.187	328	327	25.514
57	1.597	19.956	646	301	163	22.663	3.046	17.018	4.670	319	325	25.378
58	1.403	19.431	654	306	180	21.974	3.022	16.316	5.173	335	327	25.173
59	1.378	18.534	785	249	171	21.117	3.000	16.085	5.761	314	317	25.477
<b>55 - 59</b>	<b>7.850</b>	<b>98.649</b>	<b>3.206</b>	<b>1.523</b>	<b>901</b>	<b>112.129</b>	<b>15.095</b>	<b>85.183</b>	<b>23.658</b>	<b>1.632</b>	<b>1.628</b>	<b>127.196</b>
60	1.268	17.219	760	266	160	19.673	2.821	14.465	6.093	272	286	23.937
61	1.187	17.358	849	255	178	19.827	2.869	14.609	6.937	281	263	24.959
62	695	8.972	502	127	70	10.366	1.547	7.444	3.871	155	141	13.158
63	603	7.849	507	156	75	9.190	1.468	6.609	4.016	142	136	12.371
64	672	8.562	601	126	75	10.036	1.565	6.768	4.599	139	124	13.195
<b>60 - 64</b>	<b>4.425</b>	<b>59.960</b>	<b>3.219</b>	<b>930</b>	<b>558</b>	<b>69.092</b>	<b>10.270</b>	<b>49.895</b>	<b>25.516</b>	<b>989</b>	<b>950</b>	<b>87.620</b>
65	800	10.715	759	153	76	12.503	2.088	8.221	6.309	131	143	16.892
66	867	12.738	1.072	172	100	14.949	2.365	9.786	8.261	184	142	20.738
67	842	12.766	1.220	171	112	15.111	2.411	9.421	8.840	170	155	20.997
68	899	12.420	1.346	172	83	14.920	2.450	8.855	9.530	170	135	21.140
69	779	11.421	1.421	151	76	13.848	2.402	7.893	9.783	158	122	20.358
<b>65 - 69</b>	<b>4.187</b>	<b>60.060</b>	<b>5.818</b>	<b>819</b>	<b>447</b>	<b>71.331</b>	<b>11.716</b>	<b>44.176</b>	<b>42.723</b>	<b>813</b>	<b>697</b>	<b>100.125</b>
70	731	10.422	1.491	117	49	12.810	2.451	7.302	9.892	132	104	19.881
71	663	9.505	1.535	113	61	11.877	2.304	6.293	9.978	131	98	18.804
72	606	8.557	1.604	118	36	10.921	2.190	5.557	9.989	113	93	17.942
73	554	7.444	1.619	98	39	9.754	1.999	4.768	9.746	81	67	16.661
74	491	6.520	1.475	85	31	8.602	1.934	3.803	9.337	64	63	15.201
<b>70 - 74</b>	<b>3.045</b>	<b>42.448</b>	<b>7.724</b>	<b>531</b>	<b>216</b>	<b>53.964</b>	<b>10.878</b>	<b>27.723</b>	<b>48.942</b>	<b>521</b>	<b>425</b>	<b>88.489</b>
75	416	5.708	1.439	73	27	7.663	1.800	3.154	8.949	61	47	14.011
76	366	4.787	1.460	58	22	6.693	1.614	2.628	8.500	51	36	12.829
77	284	4.068	1.485	50	22	5.909	1.456	2.211	8.246	51	33	11.997
78	290	3.477	1.331	51	19	5.168	1.373	1.784	7.590	30	21	10.798
79	243	2.866	1.251	35	12	4.407	1.204	1.479	7.171	31	19	9.904
<b>75 - 79</b>	<b>1.599</b>	<b>20.906</b>	<b>6.966</b>	<b>267</b>	<b>102</b>	<b>29.840</b>	<b>7.447</b>	<b>11.256</b>	<b>40.456</b>	<b>224</b>	<b>156</b>	<b>59.539</b>
<b>80 - 84</b>	<b>671</b>	<b>7.597</b>	<b>4.939</b>	<b>96</b>	<b>26</b>	<b>13.329</b>	<b>4.074</b>	<b>3.351</b>	<b>25.942</b>	<b>70</b>	<b>62</b>	<b>33.499</b>
<b>85 - 89</b>	<b>211</b>	<b>1.922</b>	<b>2.254</b>	<b>20</b>	<b>2</b>	<b>4.409</b>	<b>1.735</b>	<b>728</b>	<b>11.156</b>	<b>19</b>	<b>12</b>	<b>13.650</b>
<b>90 - 94</b>	<b>52</b>	<b>345</b>	<b>690</b>	<b>2</b>	<b>1</b>	<b>1.090</b>	<b>427</b>	<b>86</b>	<b>2.998</b>	<b>1</b>	<b>1</b>	<b>3.513</b>
<b>95 - 99</b>	<b>8</b>	<b>25</b>	<b>120</b>	<b>—</b>	<b>—</b>	<b>153</b>	<b>57</b>	<b>12</b>	<b>461</b>	<b>—</b>	<b>—</b>	<b>530</b>
<b>100 E PIU'</b>	<b>1</b>	<b>1</b>	<b>6</b>	<b>—</b>	<b>—</b>	<b>8</b>	<b>5</b>	<b>—</b>	<b>42</b>	<b>—</b>	<b>—</b>	<b>47</b>
<b>TOTALE</b>	<b>859.838</b>	<b>989.607</b>	<b>39.410</b>	<b>20.995</b>	<b>6.834</b>	<b>1.916.684</b>	<b>797.867</b>	<b>990.767</b>	<b>253.033</b>	<b>25.053</b>	<b>12.314</b>	<b>2.079.034</b>

**TAV. 3 - Popolazione residente per sesso, classe di età e luogo di nascita**

LUOGO DI NASCITA	Meno di 6 anni	6-13	14-18	19-24	25-44	45-64	65 e più	TOTALE
<b>A — TOTALE</b>								
<b>Nello stesso Comune di residenza</b>	<b>108.987</b>	<b>215.034</b>	<b>152.224</b>	<b>143.293</b>	<b>349.544</b>	<b>296.479</b>	<b>163.615</b>	<b>1.429.176</b>
<b>In altro Comune della stessa Provincia</b>	<b>112.204</b>	<b>191.099</b>	<b>106.234</b>	<b>77.949</b>	<b>194.653</b>	<b>146.645</b>	<b>84.699</b>	<b>913.483</b>
<b>In altra Provincia della stessa Regione</b>	<b>15.048</b>	<b>25.193</b>	<b>13.628</b>	<b>17.257</b>	<b>121.275</b>	<b>132.592</b>	<b>72.449</b>	<b>397.442</b>
Varese	6.121	11.184	5.362	3.883	12.952	9.543	6.420	55.465
Como	3.846	6.021	2.166	2.260	15.333	15.086	10.306	55.018
Sondrio	122	397	260	544	3.571	2.745	1.462	9.101
Bergamo	1.483	1.942	1.514	2.728	20.978	24.963	11.110	64.718
Brescia	277	781	1.022	2.072	19.694	20.013	7.397	51.256
Pavia	2.691	3.718	1.774	2.067	13.357	15.616	13.126	52.349
Cremona	397	831	1.111	2.406	21.818	26.179	13.438	66.180
Mantova	111	319	419	1.297	13.572	18.447	9.190	43.355
<b>In altre Regioni</b>	<b>11.957</b>	<b>38.378</b>	<b>46.754</b>	<b>95.041</b>	<b>500.585</b>	<b>364.926</b>	<b>141.155</b>	<b>1.198.796</b>
Piemonte	742	2.554	2.602	3.057	16.636	16.401	11.250	53.242
Valle d'Aosta	14	62	53	57	423	248	111	968
Trentino-Alto Adige	113	382	340	611	5.630	4.125	2.127	13.328
Bolzano-Bozen	31	139	133	241	1.763	945	287	3.539
Trento	82	243	207	370	3.867	3.180	1.840	9.789
Veneto	510	1.832	2.163	5.373	61.578	75.599	32.726	179.781
Friuli-Venezia Giulia	141	530	475	885	10.295	13.159	7.606	33.091
Liguria	627	1.742	1.469	1.565	8.493	7.291	3.232	24.419
Emilia-Romagna	985	2.514	2.521	3.869	32.458	40.430	20.050	102.827
Toscana	473	1.276	1.196	1.786	13.488	14.513	6.857	39.589
Umbria	82	212	263	481	3.743	2.967	1.089	8.837
Marche	228	628	565	1.009	9.052	7.800	3.029	22.311
Lazio	501	1.644	1.396	2.322	11.651	7.509	2.231	27.254
Abruzzi	243	504	570	1.331	9.853	6.866	1.905	21.272
Molise	76	159	225	675	4.077	2.494	697	8.403
Campania	1.955	6.143	7.099	12.915	55.868	27.732	6.680	118.392
Puglia	1.841	6.543	9.009	19.728	96.773	55.537	18.867	208.298
Basilicata	184	862	1.606	4.145	17.378	8.750	2.193	35.118
Calabria	1.074	3.352	5.249	12.775	50.884	24.148	5.576	103.058
Sicilia	1.846	6.598	8.848	18.855	73.214	42.450	13.277	165.088
Sardegna	322	841	1.105	3.602	19.091	6.907	1.652	33.520
<b>ITALIA</b>	<b>248.196</b>	<b>469.704</b>	<b>318.840</b>	<b>333.540</b>	<b>1.166.057</b>	<b>940.642</b>	<b>461.918</b>	<b>3.938.897</b>
<b>ESTERO</b>	<b>2.083</b>	<b>6.490</b>	<b>5.107</b>	<b>6.975</b>	<b>27.984</b>	<b>18.117</b>	<b>12.455</b>	<b>79.211</b>
<b>TOTALE</b>	<b>250.279</b>	<b>476.194</b>	<b>323.947</b>	<b>340.515</b>	<b>1.194.041</b>	<b>958.759</b>	<b>474.373</b>	<b>4.018.108</b>
<b>B — MASCHI</b>								
<b>Nello stesso Comune di residenza</b>	<b>56.078</b>	<b>109.964</b>	<b>77.593</b>	<b>74.592</b>	<b>180.745</b>	<b>144.409</b>	<b>62.207</b>	<b>705.588</b>
<b>In altro Comune della stessa Provincia</b>	<b>57.458</b>	<b>98.485</b>	<b>54.691</b>	<b>38.566</b>	<b>94.992</b>	<b>67.164</b>	<b>29.339</b>	<b>440.695</b>
<b>In altra Provincia della stessa Regione</b>	<b>7.733</b>	<b>12.945</b>	<b>6.969</b>	<b>8.276</b>	<b>53.166</b>	<b>58.017</b>	<b>24.946</b>	<b>172.052</b>
Varese	3.124	5.740	2.761	1.928	6.016	4.327	2.120	26.016
Como	2.016	3.056	1.089	1.026	6.412	6.266	3.492	23.357
Sondrio	57	199	117	236	1.284	997	417	3.307
Bergamo	721	1.066	788	1.305	8.555	10.384	3.810	26.629
Brescia	147	394	512	1.016	8.268	8.527	2.541	21.405
Pavia	1.419	1.884	918	997	6.004	6.981	4.410	22.613
Cremona	200	429	563	1.126	9.986	11.938	4.862	29.104
Mantova	49	177	221	642	6.641	8.597	3.294	19.621
<b>In altre Regioni</b>	<b>6.149</b>	<b>19.750</b>	<b>24.215</b>	<b>48.040</b>	<b>249.468</b>	<b>179.092</b>	<b>54.730</b>	<b>581.444</b>
Piemonte	373	1.346	1.329	1.449	7.464	7.208	3.846	23.015
Valle d'Aosta	7	31	30	31	170	93	30	392
Trentino-Alto Adige	61	197	175	255	2.308	1.598	643	5.237
Bolzano-Bozen	13	69	70	107	795	376	83	1.513
Trento	48	128	105	148	1.513	1.222	560	3.724
Veneto	255	952	1.109	2.624	29.049	34.819	11.451	80.259
Friuli-Venezia Giulia	79	271	246	412	4.438	5.428	2.094	12.968
Liguria	305	849	763	763	4.026	3.548	1.174	11.428
Emilia-Romagna	513	1.273	1.284	1.869	14.928	18.278	7.044	45.189
Toscana	247	665	619	885	6.844	7.193	2.665	19.118
Umbria	39	115	144	249	1.940	1.481	421	4.389
Marche	120	320	312	492	4.626	3.996	1.226	11.092
Lazio	247	873	734	1.223	6.082	3.898	937	13.994
Abruzzi	111	255	289	653	4.909	3.463	842	10.522
Molise	32	69	113	340	2.008	1.303	307	4.172
Campania	1.013	3.133	3.682	6.682	28.714	14.692	3.040	60.956
Puglia	956	3.376	4.620	10.232	49.186	28.176	8.424	104.970
Basilicata	90	437	851	2.150	9.107	4.565	991	18.191
Calabria	557	1.686	2.714	6.265	26.197	12.693	2.486	52.598
Sicilia	964	3.456	4.650	9.726	38.629	23.111	6.403	86.939
Sardegna	180	446	551	1.740	8.843	3.549	706	16.015
<b>ITALIA</b>	<b>127.418</b>	<b>241.144</b>	<b>163.468</b>	<b>169.474</b>	<b>578.371</b>	<b>448.682</b>	<b>171.222</b>	<b>1.899.779</b>
<b>ESTERO</b>	<b>1.041</b>	<b>3.297</b>	<b>2.543</b>	<b>3.272</b>	<b>11.332</b>	<b>7.701</b>	<b>4.293</b>	<b>33.479</b>
<b>TOTALE</b>	<b>128.459</b>	<b>244.441</b>	<b>166.011</b>	<b>172.746</b>	<b>589.703</b>	<b>456.383</b>	<b>175.515</b>	<b>1.933.258</b>

**TAV. 4 - Popolazione residente in età da 6 anni in poi per grado di istruzione, sesso, classe di età, condizione professionale o non professionale**

CLASSI DI ETÀ (anni) — CONDIZIONE	GRADO DI ISTRUZIONE											
	LAUREATI		DIPLOMATI		FORNITI DI LICENZA DI SCUOLA MEDIA INFERIORE		FORNITI DI LICENZA DI SCUOLA ELEMENTARE		ALFABETI PRIVI DI TITOLO DI STUDIO		ANALFABETI	
	MF	M	MF	M	MF	M	MF	M	MF	M	MF	M
<b>TOTALE</b>	<b>135.080</b>	<b>87.583</b>	<b>536.627</b>	<b>284.169</b>	<b>1.116.786</b>	<b>558.392</b>	<b>1.495.535</b>	<b>661.679</b>	<b>455.205</b>	<b>203.068</b>	<b>28.596</b>	<b>9.908</b>
6 - 10	—	—	—	—	—	—	19.608	9.967	269.595	138.496	513	261
11 - 14	—	—	—	—	65.963	32.879	179.667	93.043	4.214	2.254	210	112
15 - 19	—	—	37.041	14.244	255.719	134.710	24.357	13.312	1.723	878	593	309
20 - 24	1.947	787	125.609	61.542	118.034	63.201	33.070	15.879	2.155	996	638	328
25 - 44	81.838	49.309	257.332	144.329	392.382	196.336	431.064	188.232	26.983	9.847	4.442	1.650
45 - 54	23.445	16.500	56.089	32.522	131.337	65.735	309.199	144.469	33.871	12.348	6.474	2.151
55 - 64	16.514	12.039	34.273	18.955	81.487	38.392	227.095	99.381	33.281	11.967	5.694	1.924
65 e più	11.336	8.948	26.283	12.577	71.864	27.139	271.475	97.396	83.383	26.282	10.032	3.173
<b>CONDIZIONE PROFESSIONALE</b>	<b>110.817</b>	<b>75.827</b>	<b>358.878</b>	<b>216.177</b>	<b>591.777</b>	<b>370.917</b>	<b>581.513</b>	<b>387.738</b>	<b>41.855</b>	<b>26.897</b>	<b>4.226</b>	<b>2.984</b>
<i>-di cui disoccupati</i>	<i>1.189</i>	<i>519</i>	<i>7.503</i>	<i>2.988</i>	<i>18.261</i>	<i>9.131</i>	<i>17.242</i>	<i>9.773</i>	<i>1.815</i>	<i>1.235</i>	<i>217</i>	<i>163</i>
Imprenditori, liberi professionisti	20.902	17.656	22.862	19.346	19.105	15.831	8.508	6.851	231	166	—	—
Lavoratori in proprio	2.310	1.759	18.358	14.873	58.646	45.862	90.804	71.316	4.668	3.613	200	163
Coadiuvanti	342	192	4.643	2.715	13.671	6.522	14.004	4.385	762	233	43	15
Dirigenti e impiegati	85.570	54.993	271.666	147.112	232.787	105.777	56.211	36.271	411	273	—	—
Lavoratori dipendenti	1.693	1.227	41.349	32.131	267.568	196.925	411.986	268.915	35.783	22.612	3.983	2.806
<b>Agricoltura</b>	<b>874</b>	<b>761</b>	<b>3.109</b>	<b>2.448</b>	<b>6.407</b>	<b>4.798</b>	<b>11.970</b>	<b>10.035</b>	<b>1.413</b>	<b>1.242</b>	<b>201</b>	<b>147</b>
Imprenditori, liberi professionisti	142	130	313	269	264	201	153	131	6	5	—	—
Lavoratori in proprio	463	411	1.564	1.332	2.900	2.443	5.161	4.512	353	300	19	14
Coadiuvanti	35	22	339	219	722	397	682	195	21	9	1	—
Dirigenti e impiegati	162	148	457	346	499	284	256	231	—	—	—	—
Lavoratori dipendenti	72	50	436	282	2.022	1.473	5.718	4.966	1.033	928	181	133
<b>Industrie</b>	<b>25.647</b>	<b>22.793</b>	<b>131.143</b>	<b>94.734</b>	<b>294.213</b>	<b>199.193</b>	<b>333.382</b>	<b>235.475</b>	<b>24.620</b>	<b>17.978</b>	<b>2.684</b>	<b>2.222</b>
Imprenditori, liberi professionisti	1.266	1.204	3.280	3.051	3.001	2.604	2.196	1.963	—	—	—	—
Lavoratori in proprio	227	185	5.426	4.922	19.186	17.320	32.833	29.813	1.411	1.279	46	39
Coadiuvanti	51	31	984	760	2.648	1.784	1.905	748	78	36	3	—
Dirigenti e impiegati	23.214	20.679	97.246	65.203	100.946	47.021	25.365	17.953	129	106	—	—
Lavoratori dipendenti	889	694	24.207	20.798	168.432	130.464	271.083	184.998	23.002	16.557	2.635	2.183
<b>Altre attività</b>	<b>84.296</b>	<b>52.273</b>	<b>224.626</b>	<b>118.995</b>	<b>291.157</b>	<b>166.926</b>	<b>236.161</b>	<b>142.228</b>	<b>15.822</b>	<b>7.677</b>	<b>1.341</b>	<b>615</b>
Imprenditori, liberi professionisti	19.494	16.322	19.269	16.026	15.840	13.026	6.159	4.757	225	161	—	—
Lavoratori in proprio	1.620	1.163	11.368	8.619	36.560	26.099	52.810	36.991	2.904	2.034	135	110
Coadiuvanti	256	139	3.320	1.736	10.301	4.341	11.417	3.442	663	188	39	15
Dirigenti e impiegati	62.194	34.166	173.963	81.563	131.342	58.472	30.590	18.087	282	167	—	—
Lavoratori dipendenti	732	483	16.706	11.051	97.114	64.988	135.185	78.951	11.748	5.127	1.167	490
<b>CONDIZIONE NON PROFESSIONALE</b>	<b>24.263</b>	<b>11.756</b>	<b>177.749</b>	<b>67.992</b>	<b>525.009</b>	<b>187.475</b>	<b>914.022</b>	<b>273.941</b>	<b>413.350</b>	<b>176.171</b>	<b>24.370</b>	<b>6.924</b>
In cerca di prima occupazione	3.232	1.563	26.562	10.384	54.409	24.271	17.073	8.336	1.187	604	51	34
Scolari e studenti	829	487	58.990	31.055	207.477	103.324	205.072	105.941	274.622	141.166	—	—
Casalinghe	7.252	—	52.228	—	164.649	—	377.147	—	58.979	—	10.430	—
Ritirati dal lavoro	10.390	7.685	27.719	16.832	76.493	43.475	284.477	145.469	69.706	31.128	7.964	3.892
Altri	2.560	2.021	12.250	9.721	21.981	16.405	30.253	14.195	8.856	3.273	5.925	2.998

TAV. 5 - Popolazione residente attiva e non attiva per sesso e classe di età, attiva per

RAMI DI ATTIVITÀ ECONOMICA	CLASSI DI											
	Meno di 14		14 - 19		20 - 24		25 - 29		30 - 34		35 - 39	
	MF	M	MF	M	MF	M	MF	M	MF	M	MF	M
<b>CONDIZIONE PROFESSIONALE</b>	—	—	<b>82.686</b>	<b>48.382</b>	<b>193.102</b>	<b>100.309</b>	<b>224.400</b>	<b>125.863</b>	<b>245.144</b>	<b>146.758</b>	<b>217.457</b>	<b>139.583</b>
- di cui disoccupati	—	—	5.234	2.543	10.362	4.890	8.187	3.818	6.330	2.933	4.448	2.181
Imprenditori, liberi professionisti	—	—	65	38	2.204	1.653	6.739	5.082	9.544	7.618	9.797	7.954
Lavoratori in proprio	—	—	615	406	6.459	4.818	13.526	10.658	21.068	16.546	24.183	18.884
Coadiuvanti	—	—	1.893	1.416	4.345	2.948	3.701	2.139	3.821	1.481	4.022	1.195
Dirigenti e impiegati	—	—	18.008	3.347	88.089	27.341	111.502	47.663	115.391	59.013	89.837	53.054
Lavoratori dipendenti	—	—	62.105	43.175	92.005	63.549	88.932	60.321	95.320	62.100	89.618	58.492
<b>Agricoltura</b>	—	—	<b>1.033</b>	<b>763</b>	<b>1.849</b>	<b>1.394</b>	<b>1.951</b>	<b>1.490</b>	<b>2.275</b>	<b>1.757</b>	<b>2.390</b>	<b>1.884</b>
Imprenditori, liberi professionisti	—	—	3	1	13	12	34	30	106	85	109	93
Lavoratori in proprio	—	—	156	120	423	344	651	553	939	798	1.080	900
Coadiuvanti	—	—	174	159	266	212	228	160	192	111	153	49
Dirigenti e impiegati	—	—	28	8	147	69	202	118	183	109	164	130
Lavoratori dipendenti	—	—	672	475	1.000	757	836	629	855	654	884	712
<b>Energia, gas e acqua</b>	—	—	<b>503</b>	<b>349</b>	<b>2.288</b>	<b>1.488</b>	<b>2.881</b>	<b>2.041</b>	<b>3.529</b>	<b>2.683</b>	<b>3.241</b>	<b>2.639</b>
Imprenditori, liberi professionisti	—	—	—	—	—	—	2	1	3	3	5	5
Lavoratori in proprio	—	—	—	—	—	—	—	—	—	—	—	—
Coadiuvanti	—	—	—	—	—	—	1	1	—	—	—	—
Dirigenti e impiegati	—	—	132	16	1.256	511	1.694	921	2.098	1.347	2.010	1.492
Lavoratori dipendenti	—	—	371	333	1.032	977	1.184	1.118	1.428	1.333	1.226	1.142
<b>Ind. estratt., trasf. min., chim.</b>	—	—	<b>3.365</b>	<b>2.018</b>	<b>9.864</b>	<b>4.985</b>	<b>13.066</b>	<b>7.334</b>	<b>15.304</b>	<b>9.083</b>	<b>14.325</b>	<b>9.452</b>
Imprenditori, liberi professionisti	—	—	—	—	8	4	28	24	57	50	82	67
Lavoratori in proprio	—	—	4	3	91	73	149	129	233	201	258	216
Coadiuvanti	—	—	26	21	46	37	38	28	28	16	23	9
Dirigenti e impiegati	—	—	762	128	4.775	1.318	7.057	2.957	8.160	4.122	7.040	4.336
Lavoratori dipendenti	—	—	2.573	1.866	4.944	3.553	5.794	4.196	6.826	4.694	6.922	4.824
<b>Ind. lavoraz. metalli, mecc. prec.</b>	—	—	<b>20.908</b>	<b>16.387</b>	<b>39.591</b>	<b>26.749</b>	<b>43.991</b>	<b>29.936</b>	<b>48.663</b>	<b>34.007</b>	<b>43.375</b>	<b>32.283</b>
Imprenditori, liberi professionisti	—	—	2	2	38	31	138	127	267	225	387	336
Lavoratori in proprio	—	—	51	46	691	646	1.370	1.288	2.322	2.149	2.506	2.319
Coadiuvanti	—	—	203	184	315	279	190	156	144	79	155	65
Dirigenti e impiegati	—	—	2.417	580	13.938	5.682	18.067	9.675	19.612	12.408	15.675	11.448
Lavoratori dipendenti	—	—	18.235	15.575	24.609	20.111	24.226	18.690	26.318	19.146	24.652	18.115
<b>Ind. alim., tess., pelli, legno</b>	—	—	<b>20.062</b>	<b>10.831</b>	<b>33.850</b>	<b>16.046</b>	<b>33.315</b>	<b>16.194</b>	<b>34.665</b>	<b>18.469</b>	<b>32.281</b>	<b>19.005</b>
Imprenditori, liberi professionisti	—	—	3	2	59	51	122	92	289	247	347	284
Lavoratori in proprio	—	—	72	46	881	678	1.871	1.519	2.843	2.311	3.574	2.971
Coadiuvanti	—	—	305	252	511	394	365	253	346	165	337	116
Dirigenti e impiegati	—	—	2.199	496	9.251	2.579	9.956	3.768	10.269	4.992	8.874	5.245
Lavoratori dipendenti	—	—	17.483	10.035	23.148	12.344	21.001	10.562	20.918	10.754	19.149	10.389
<b>Ind. costr., install. impianti</b>	—	—	<b>5.364</b>	<b>4.742</b>	<b>9.322</b>	<b>7.471</b>	<b>9.391</b>	<b>7.980</b>	<b>10.060</b>	<b>8.951</b>	<b>9.522</b>	<b>8.726</b>
Imprenditori, liberi professionisti	—	—	2	1	51	49	133	125	218	207	315	303
Lavoratori in proprio	—	—	38	37	737	730	1.556	1.534	2.282	2.248	2.510	2.475
Coadiuvanti	—	—	176	169	251	244	110	102	79	64	49	38
Dirigenti e impiegati	—	—	483	95	2.520	974	2.531	1.408	2.198	1.441	1.800	1.298
Lavoratori dipendenti	—	—	4.665	4.440	5.763	5.474	5.061	4.811	5.283	4.991	4.848	4.614
<b>Commercio, pubbl. esercizi</b>	—	—	<b>16.111</b>	<b>9.727</b>	<b>34.860</b>	<b>18.406</b>	<b>36.816</b>	<b>21.107</b>	<b>40.261</b>	<b>24.416</b>	<b>38.888</b>	<b>24.656</b>
Imprenditori, liberi professionisti	—	—	37	21	1.035	904	2.021	1.771	3.133	2.701	3.712	3.168
Lavoratori in proprio	—	—	198	121	2.327	1.595	5.259	3.896	8.723	6.487	10.517	7.516
Coadiuvanti	—	—	891	554	2.606	1.552	2.498	1.283	2.760	955	3.029	832
Dirigenti e impiegati	—	—	3.801	870	15.925	4.976	16.624	6.677	15.979	7.629	13.103	7.436
Lavoratori dipendenti	—	—	11.184	8.161	12.967	9.379	10.414	7.480	9.666	6.644	8.527	5.704
<b>Trasporti e comunicazioni</b>	—	—	<b>1.629</b>	<b>861</b>	<b>10.034</b>	<b>6.174</b>	<b>13.781</b>	<b>10.333</b>	<b>15.774</b>	<b>12.534</b>	<b>13.587</b>	<b>11.465</b>
Imprenditori, liberi professionisti	—	—	—	—	20	14	45	37	66	52	89	70
Lavoratori in proprio	—	—	14	13	421	405	936	922	1.128	1.110	1.128	1.107
Coadiuvanti	—	—	35	34	139	136	87	85	41	30	49	30
Dirigenti e impiegati	—	—	762	177	5.208	1.873	6.379	3.389	6.727	4.102	5.561	3.923
Lavoratori dipendenti	—	—	818	637	4.246	3.746	6.334	5.900	7.812	7.240	6.760	6.335
<b>Credito, assic.; serv. imprese</b>	—	—	<b>4.682</b>	<b>551</b>	<b>19.988</b>	<b>7.175</b>	<b>23.897</b>	<b>13.631</b>	<b>23.548</b>	<b>16.096</b>	<b>17.965</b>	<b>12.923</b>
Imprenditori, liberi professionisti	—	—	12	8	584	370	2.220	1.594	3.321	2.592	3.392	2.712
Lavoratori in proprio	—	—	9	5	144	73	308	206	393	293	405	286
Coadiuvanti	—	—	16	10	59	31	41	18	40	9	54	13
Dirigenti e impiegati	—	—	4.497	425	18.435	6.017	20.234	10.790	18.790	12.279	13.251	9.160
Lavoratori dipendenti	—	—	148	103	766	684	1.094	1.023	1.004	923	863	752
<b>Pubblica amm.ne; servizi</b>	—	—	<b>9.029</b>	<b>2.153</b>	<b>31.456</b>	<b>10.421</b>	<b>45.311</b>	<b>15.817</b>	<b>51.065</b>	<b>18.762</b>	<b>41.883</b>	<b>16.548</b>
Imprenditori, liberi professionisti	—	—	6	3	396	218	1.996	1.281	2.084	1.456	1.359	918
Lavoratori in proprio	—	—	73	15	744	274	1.426	611	2.205	949	2.205	1.094
Coadiuvanti	—	—	67	33	152	63	143	53	191	52	173	43
Dirigenti e impiegati	—	—	2.927	552	16.634	3.342	28.758	7.960	31.375	10.584	22.359	8.588
Lavoratori dipendenti	—	—	5.956	1.550	13.530	6.524	12.988	5.912	15.210	5.721	15.787	5.905
<b>In cerca di prima occupazione</b>	—	—	<b>61.534</b>	<b>25.466</b>	<b>21.674</b>	<b>10.416</b>	<b>8.740</b>	<b>4.140</b>	<b>4.492</b>	<b>1.949</b>	<b>2.573</b>	<b>1.117</b>
<b>TOTALE POP. ATTIVA</b>	—	—	<b>144.220</b>	<b>73.848</b>	<b>214.776</b>	<b>110.725</b>	<b>233.140</b>	<b>130.003</b>	<b>249.636</b>	<b>148.707</b>	<b>220.030</b>	<b>140.700</b>
Scolari e studenti	483.803	248.320	220.920	110.139	40.008	21.663	8.798	5.141	1.190	697	336	160
Casalinghe	—	—	4.336	—	14.812	—	29.992	—	52.031	—	64.560	—
Ritirati dal lavoro	—	—	178	76	324	45	726	82	1.144	145	1.701	263
Altri	242.670	124.580	13.355	11.961	11.533	10.300	4.216	2.797	2.832	1.474	2.993	1.534
<b>TOTALE POP. NON ATTIVA</b>	<b>726.473</b>	<b>372.900</b>	<b>238.789</b>	<b>122.176</b>	<b>66.677</b>	<b>32.008</b>	<b>43.732</b>	<b>8.020</b>	<b>57.197</b>	<b>2.316</b>	<b>69.590</b>	<b>1.957</b>



## ramo di attività economica e posizione nella professione; non attiva per condizione non professionale

ETÀ (anni)

40 - 44		45 - 49		50 - 54		55 - 59		60 - 64		65 - 69		70 e più	
MF	M	MF	M	MF	M	MF	M	MF	M	MF	M	MF	M
228.386	154.270	194.324	136.432	163.939	119.128	96.414	77.588	25.022	18.947	10.985	8.090	7.207	5.190
3.934	2.115	3.172	1.899	2.804	1.867	1.516	1.367	224	188	16	7	—	—
10.715	8.960	8.861	7.558	8.274	7.174	6.946	6.136	3.742	3.361	2.543	2.312	2.178	2.002
29.817	23.563	26.663	21.129	22.444	17.653	15.990	12.761	7.393	5.915	4.181	3.293	2.647	1.960
4.708	1.209	4.026	1.136	3.340	1.043	2.161	845	809	366	413	189	226	95
79.797	51.965	57.087	39.283	48.879	34.517	28.185	21.519	6.633	4.576	2.100	1.360	1.137	786
103.349	68.573	97.687	67.326	81.002	58.741	43.132	36.327	6.445	4.729	1.748	936	1.019	347
3.168	2.535	3.270	2.698	3.269	2.728	2.640	2.319	1.080	955	614	534	435	374
142	124	112	87	121	103	97	84	48	36	54	46	39	35
1.455	1.216	1.526	1.312	1.525	1.319	1.288	1.147	656	608	429	396	332	299
197	37	169	28	176	27	137	32	56	13	31	10	21	4
189	158	148	132	164	142	107	103	27	26	7	6	8	8
1.185	1.000	1.315	1.139	1.283	1.137	1.011	953	293	272	93	76	35	28
3.633	3.162	2.772	2.442	2.360	2.144	1.277	1.202	118	110	16	15	17	16
5	3	5	5	4	3	4	3	3	2	1	1	2	1
—	—	—	—	—	—	—	—	—	—	—	—	—	—
—	—	1	—	—	—	—	—	—	—	—	—	—	—
2.199	1.816	1.575	1.315	1.391	1.236	736	678	78	72	6	5	7	7
1.429	1.343	1.191	1.122	965	905	537	521	37	36	9	9	8	8
15.673	11.031	15.139	11.300	13.589	10.717	6.686	5.998	866	776	220	188	145	126
110	91	122	109	122	111	112	102	71	68	51	48	48	44
340	302	297	261	220	198	151	138	78	71	43	38	29	24
29	10	32	14	22	6	11	3	5	3	3	3	4	1
6.786	4.657	5.432	3.967	4.971	3.858	2.385	2.041	345	304	76	63	43	39
8.408	5.971	9.256	6.949	8.254	6.544	4.027	3.714	367	330	47	36	21	18
44.827	34.061	37.490	29.321	31.965	26.632	17.439	16.211	2.306	2.105	753	673	450	401
510	466	460	426	482	448	458	419	201	181	155	143	137	131
2.716	2.526	2.119	1.974	1.838	1.731	1.448	1.405	523	506	260	249	135	125
160	48	128	29	85	26	48	22	15	10	3	3	9	5
13.885	10.870	9.514	7.627	8.360	6.865	4.596	4.161	656	584	169	141	104	93
27.556	20.151	25.269	19.265	21.200	17.562	10.889	10.204	911	824	159	137	65	47
36.275	22.939	32.468	21.230	25.414	17.186	12.958	11.004	2.830	2.404	1.094	903	700	564
523	449	514	451	441	395	378	345	238	205	157	140	136	117
4.800	4.082	4.310	3.663	3.231	2.752	2.309	1.999	1.101	961	547	477	315	267
399	108	326	90	265	91	179	72	58	24	27	15	10	7
8.273	5.585	6.256	4.443	5.294	3.802	2.695	2.242	525	436	179	140	118	93
22.280	12.715	21.062	12.583	16.183	10.146	7.397	6.346	908	778	184	131	121	80
11.814	11.107	10.895	10.420	9.354	8.987	5.904	5.747	1.100	1.043	271	248	145	131
450	429	463	452	399	390	220	210	105	100	54	53	46	45
3.051	3.009	2.424	2.399	1.627	1.614	814	806	252	251	73	72	39	39
54	35	32	21	26	14	24	18	6	6	2	2	1	1
1.777	1.409	1.406	1.174	1.306	1.116	749	679	163	145	42	36	29	26
6.482	6.225	6.570	6.374	5.996	5.853	4.097	4.034	574	541	100	85	30	20
42.671	27.675	36.384	24.049	31.035	20.752	20.095	14.800	7.406	5.403	4.065	2.917	2.737	1.917
4.253	3.639	3.490	3.002	2.942	2.520	2.279	1.970	1.238	1.090	751	642	646	568
13.161	9.346	12.254	8.628	10.874	7.543	7.981	5.628	3.882	2.740	2.446	1.742	1.608	1.061
3.574	874	3.089	864	2.577	810	1.653	649	625	290	315	143	163	68
12.139	7.503	8.991	5.867	7.429	4.972	3.971	3.126	926	737	345	244	234	176
9.544	6.313	8.560	5.688	7.213	4.907	4.211	3.427	735	546	208	146	86	44
14.172	12.452	12.673	11.501	10.309	9.396	5.437	5.100	1.142	1.052	293	274	112	103
125	111	97	86	100	85	54	48	43	40	38	36	25	24
1.638	1.610	1.733	1.708	1.556	1.533	965	950	380	378	144	143	44	41
44	26	47	28	39	26	20	14	9	8	2	2	3	3
5.142	3.907	3.897	3.141	3.119	2.532	1.611	1.386	338	267	53	43	15	12
7.223	6.798	6.899	6.538	5.495	5.220	2.787	2.702	372	359	56	50	25	23
15.612	11.983	11.077	8.874	9.532	7.783	6.564	5.799	2.020	1.811	1.059	971	890	825
3.351	2.775	2.538	2.163	2.390	2.122	2.110	1.924	1.194	1.113	815	777	722	692
380	290	285	222	248	203	172	146	78	65	35	26	39	29
52	9	36	8	26	2	22	6	10	2	10	7	6	5
10.957	8.146	7.351	5.739	6.055	4.753	3.779	3.286	653	561	179	144	112	91
872	763	867	742	813	703	481	437	85	70	20	17	11	8
40.541	17.325	32.156	14.597	27.112	12.803	17.414	9.408	6.154	3.288	2.600	1.367	1.576	733
1.246	873	1.060	777	1.273	997	1.234	1.031	601	526	467	426	377	345
2.276	1.182	1.715	962	1.325	760	862	542	443	335	204	150	106	75
199	62	166	54	124	41	67	29	25	10	13	4	9	1
18.450	7.914	12.517	5.878	10.790	5.241	7.556	3.817	2.922	1.444	1.044	538	467	241
18.370	7.294	16.698	6.926	13.600	5.764	7.695	3.989	2.163	973	872	249	617	71
2.096	1.014	687	466	403	337	291	263	24	24	—	—	—	—
230.482	155.284	195.011	136.898	164.342	119.465	96.705	77.851	25.046	18.971	10.985	8.090	7.207	5.190
172	64	32	9	—	—	—	—	—	—	—	—	—	—
83.324	—	83.543	—	83.526	—	71.238	—	46.854	—	49.453	—	87.016	—
3.034	723	5.656	2.311	19.051	10.033	66.176	31.546	80.607	48.248	105.689	61.236	192.463	93.773
3.704	1.929	4.085	2.164	5.169	2.845	6.634	3.548	5.084	2.494	6.336	2.700	15.224	4.526
90.234	2.716	93.316	4.484	107.746	12.878	144.048	35.094	132.545	50.742	161.478	63.936	294.703	98.299

**TAV. 6 - Popolazione residente attiva e non attiva per sesso e stato civile; attiva per ramo di**

RAMI DI ATTIVITÀ ECONOMICA POSIZIONE NELLA PROFESSIONE	MASCHI					TOTALE
	CELIBI	CONIUGATI	VEDOVI	SEPARATI LEGALMENTE	DIVORZIATI	
<b>CONDIZIONE PROFESSIONALE</b>	<b>270.996</b>	<b>779.434</b>	<b>7.672</b>	<b>17.247</b>	<b>5.191</b>	<b>1.080.540</b>
- di cui disoccupati	12.221	10.291	165	857	275	23.809
Imprenditori, liberi professionisti	8.780	47.193	857	2.165	855	59.850
Lavoratori in proprio	17.283	115.606	1.580	2.302	815	137.586
Coadiuvanti	6.239	7.574	49	136	64	14.062
Dirigenti e impiegati	79.590	254.695	1.831	6.615	1.695	344.426
Lavoratori dipendenti	159.104	354.366	3.355	6.029	1.762	524.616
<b>Agricoltura, caccia, foreste, pesca</b>	<b>5.276</b>	<b>13.574</b>	<b>279</b>	<b>227</b>	<b>75</b>	<b>19.431</b>
Imprenditori, liberi professionisti	93	597	17	21	8	736
Lavoratori in proprio	1.969	6.750	151	107	35	9.012
Coadiuvanti	587	244	6	5	—	842
Dirigenti e impiegati	188	795	5	19	2	1.009
Lavoratori dipendenti	2.439	5.188	100	75	30	7.832
<b>Energia, gas e acqua</b>	<b>3.691</b>	<b>14.216</b>	<b>102</b>	<b>239</b>	<b>43</b>	<b>18.291</b>
Imprenditori, liberi professionisti	2	24	—	1	—	27
Lavoratori in proprio	—	—	—	—	—	—
Coadiuvanti	1	—	—	—	—	1
Dirigenti e impiegati	1.518	7.660	60	153	25	9.416
Lavoratori dipendenti	2.170	6.532	42	85	18	8.847
<b>Industrie estrattive, trasformazione minerali, chimiche</b>	<b>14.277</b>	<b>56.953</b>	<b>505</b>	<b>980</b>	<b>293</b>	<b>73.008</b>
Imprenditori, liberi professionisti	52	611	14	24	17	718
Lavoratori in proprio	174	1.413	22	33	12	1.654
Coadiuvanti	79	71	1	—	—	151
Dirigenti e impiegati	4.593	22.394	164	510	129	27.790
Lavoratori dipendenti	9.379	32.464	304	413	135	42.695
<b>Industrie lavorazione metalli, meccanica precisione</b>	<b>69.030</b>	<b>175.098</b>	<b>1.378</b>	<b>2.578</b>	<b>682</b>	<b>248.766</b>
Imprenditori, liberi professionisti	231	2.533	56	77	38	2.935
Lavoratori in proprio	1.839	12.742	124	203	56	14.964
Coadiuvanti	575	322	3	4	2	906
Dirigenti e impiegati	14.672	53.931	348	954	229	70.134
Lavoratori dipendenti	51.713	105.570	847	1.340	357	159.827
<b>Industrie alimentari, tessili, pelli, legno, altre</b>	<b>43.298</b>	<b>109.764</b>	<b>1.089</b>	<b>2.042</b>	<b>582</b>	<b>156.775</b>
Imprenditori, liberi professionisti	268	2.311	59	99	41	2.778
Lavoratori in proprio	2.705	18.385	218	316	102	21.726
Coadiuvanti	882	683	9	8	5	1.587
Dirigenti e impiegati	7.029	25.742	223	655	172	33.821
Lavoratori dipendenti	32.414	62.643	580	964	262	96.863
<b>Industria costruzioni, installazioni impianti edilizia</b>	<b>18.305</b>	<b>55.298</b>	<b>571</b>	<b>1.060</b>	<b>321</b>	<b>75.555</b>
Imprenditori, liberi professionisti	178	2.087	33	53	13	2.364
Lavoratori in proprio	1.761	13.046	112	234	61	15.214
Coadiuvanti	478	230	1	4	1	714
Dirigenti e impiegati	2.188	7.355	67	153	38	9.801
Lavoratori dipendenti	13.700	32.580	358	616	208	47.462
<b>Commercio, pubblici esercizi; riparazioni di veicoli</b>	<b>48.170</b>	<b>140.761</b>	<b>1.746</b>	<b>3.813</b>	<b>1.335</b>	<b>195.825</b>
Imprenditori, liberi professionisti	2.921	17.731	303	758	283	21.996
Lavoratori in proprio	6.347	47.866	760	958	372	56.303
Coadiuvanti	3.223	5.476	26	98	51	8.874
Dirigenti e impiegati	12.024	36.345	313	1.174	357	50.213
Lavoratori dipendenti	23.655	33.343	344	825	272	58.439
<b>Trasporti e comunicazioni</b>	<b>15.303</b>	<b>63.504</b>	<b>526</b>	<b>1.478</b>	<b>434</b>	<b>81.245</b>
Imprenditori, liberi professionisti	72	485	13	23	10	603
Lavoratori in proprio	1.151	8.402	103	187	77	9.920
Coadiuvanti	209	203	1	9	—	422
Dirigenti e impiegati	5.211	18.861	107	452	121	24.752
Lavoratori dipendenti	8.660	35.553	302	807	226	45.548
<b>Credito e assicurazione; servizi imprese; noleggio</b>	<b>20.646</b>	<b>64.405</b>	<b>574</b>	<b>2.185</b>	<b>612</b>	<b>88.422</b>
Imprenditori, liberi professionisti	2.940	14.686	242	716	258	18.842
Lavoratori in proprio	331	1.371	18	94	30	1.844
Coadiuvanti	57	55	2	4	2	120
Dirigenti e impiegati	15.875	43.742	265	1.227	282	61.391
Lavoratori dipendenti	1.443	4.551	47	144	40	6.225
<b>Pubblica amministrazione; servizi pubblici e privati</b>	<b>33.000</b>	<b>85.861</b>	<b>902</b>	<b>2.645</b>	<b>814</b>	<b>123.222</b>
Imprenditori, liberi professionisti	2.023	6.128	120	393	187	8.851
Lavoratori in proprio	1.006	5.631	72	170	70	6.949
Coadiuvanti	148	290	—	4	3	445
Dirigenti e impiegati	16.292	37.870	279	1.318	340	56.099
Lavoratori dipendenti	13.531	35.942	431	760	214	50.878
<b>In cerca di prima occupazione</b>	<b>40.451</b>	<b>4.096</b>	<b>56</b>	<b>452</b>	<b>137</b>	<b>45.192</b>
<b>TOTALE POPOLAZIONE ATTIVA</b>	<b>311.447</b>	<b>783.530</b>	<b>7.728</b>	<b>17.699</b>	<b>5.328</b>	<b>1.125.732</b>
Scolari e studenti	385.327	795	15	48	8	386.193
Casalinghe	—	—	—	—	—	—
Ritirati dal lavoro	14.867	199.986	29.739	2.649	1.240	248.481
Altri	156.396	13.707	1.819	652	278	172.852
<b>TOTALE POPOLAZIONE NON ATTIVA</b>	<b>556.590</b>	<b>214.488</b>	<b>31.573</b>	<b>3.349</b>	<b>1.526</b>	<b>807.526</b>

## attività economica e posizione nella professione; non attiva per condizione non professionale

FEMMINE						MASCHI E FEMMINE					
NUBILI	CONIUGATE	VEDOVE	SEPARATE LEGALMENTE	DIVORZIATE	TOTALE	CELIBI E NUBILI	CONIUGATI	VEDOVI	SEPARATI LEGALMENTE	DIVORZIATI	TOTALE
189.939	373.665	21.702	16.321	6.899	608.526	460.935	1.153.099	29.374	33.568	12.090	1.689.066
9.018	11.685	466	932	317	22.418	21.239	21.976	631	1.789	592	46.227
3.098	6.815	765	645	435	11.758	11.878	54.008	1.622	2.810	1.290	71.608
5.955	26.113	3.612	1.053	667	37.400	23.238	141.719	5.192	3.355	1.482	174.986
2.499	16.429	303	115	57	19.403	8.738	24.003	352	251	121	33.465
115.368	169.389	5.482	8.539	3.441	302.219	194.958	424.084	7.313	15.154	5.136	646.645
63.019	154.919	11.540	5.969	2.299	237.746	222.123	509.285	14.895	11.998	4.061	762.362
1.105	2.996	329	67	46	4.543	6.381	16.570	608	294	121	23.974
20	92	20	5	5	142	113	689	37	26	13	878
293	924	179	30	22	1.448	2.262	7.674	330	137	57	10.460
123	798	33	2	2	958	710	1.042	39	7	2	1.800
149	206	4	4	2	365	337	1.001	9	23	4	1.374
520	976	93	26	15	1.630	2.959	6.164	193	101	45	9.462
1.439	2.625	102	136	42	4.344	5.130	16.841	204	375	85	22.635
—	5	—	2	—	7	2	29	—	3	—	34
—	—	—	—	—	—	—	—	—	—	—	—
—	1	—	—	—	1	1	1	—	—	—	2
1.308	2.238	67	117	36	3.766	2.826	9.898	127	270	61	13.182
131	381	35	17	6	570	2.301	6.913	77	102	24	9.417
10.227	22.608	1.152	829	418	35.234	24.504	79.561	1.657	1.809	711	108.242
19	53	14	4	3	93	71	664	28	28	20	811
44	162	20	7	6	239	218	1.575	42	40	18	1.893
16	98	—	1	1	116	95	169	1	1	1	267
7.007	11.872	366	533	264	20.042	11.600	34.266	530	1.043	393	47.832
3.141	10.423	752	284	144	14.744	12.520	42.887	1.056	697	279	57.439
23.032	55.026	2.591	1.698	645	82.992	92.062	230.124	3.969	4.276	1.327	331.758
38	198	42	13	9	300	269	2.731	98	90	47	3.235
87	858	62	5	3	1.015	1.926	13.600	186	208	59	15.979
56	489	9	1	1	556	631	811	12	5	3	1.462
13.404	21.703	612	813	327	36.859	28.076	75.634	960	1.767	556	106.993
9.447	31.778	1.866	866	305	44.262	61.160	137.348	2.713	2.206	662	204.089
34.231	68.431	3.599	2.006	870	109.137	77.529	178.195	4.688	4.048	1.452	265.912
61	280	59	16	13	429	329	2.591	118	115	54	3.207
863	2.785	294	115	71	4.128	3.568	21.170	512	431	173	25.854
215	1.287	22	8	9	1.541	1.097	1.970	31	16	14	3.128
11.710	16.632	547	837	342	30.068	18.739	42.374	770	1.492	514	63.889
21.382	47.447	2.677	1.030	435	72.971	53.796	110.090	3.257	1.994	697	169.834
3.017	4.140	177	179	74	7.587	21.322	59.438	748	1.239	395	83.142
13	64	12	1	2	92	191	2.151	45	54	15	2.456
18	151	8	8	4	189	1.779	13.197	120	242	65	15.403
15	81	—	—	—	96	493	311	1	4	1	810
2.277	2.678	72	128	48	5.203	4.465	10.033	139	281	86	15.004
694	1.166	85	42	20	2.007	14.394	33.746	443	658	228	49.469
32.780	72.216	5.409	3.427	1.672	115.504	80.950	212.977	7.155	7.240	3.007	311.329
600	2.252	377	186	126	3.541	3.521	19.983	680	944	409	25.537
3.167	16.066	2.691	606	397	22.927	9.514	63.932	3.451	1.564	769	79.230
1.823	12.727	225	93	38	14.906	5.046	18.203	251	191	89	23.780
19.129	26.723	975	1.674	753	49.254	31.153	63.068	1.288	2.848	1.110	99.467
8.061	14.448	1.141	868	358	24.876	31.716	47.791	1.485	1.693	630	83.315
6.514	10.063	389	523	209	17.698	21.817	73.567	915	2.001	643	98.943
15	61	12	7	4	99	87	546	25	30	14	702
31	110	12	7	7	167	1.182	8.512	115	194	84	10.087
7	85	—	—	1	93	216	288	1	9	1	515
5.536	7.724	223	413	164	14.060	10.747	26.585	330	865	285	38.812
925	2.083	142	96	33	3.279	9.585	37.636	444	903	259	48.827
22.178	23.335	734	1.523	642	48.412	42.824	87.740	1.308	3.708	1.254	136.834
1.150	2.175	121	221	140	3.807	4.090	16.861	363	937	398	22.649
201	366	27	39	19	652	532	1.737	45	133	49	2.496
40	206	3	3	—	252	97	261	5	7	2	372
20.604	20.071	536	1.220	471	42.902	36.479	63.813	801	2.447	753	104.293
183	517	47	40	12	799	1.626	5.068	94	184	52	7.024
55.416	112.225	7.220	5.933	2.281	183.075	88.416	198.086	8.122	8.578	3.095	306.297
1.182	1.635	108	190	133	3.248	3.205	7.763	228	583	320	12.099
1.251	4.691	319	236	138	6.635	2.257	10.322	391	406	208	13.584
204	657	11	7	5	884	352	947	11	11	8	1.329
34.244	59.542	2.080	2.800	1.034	99.700	50.536	97.412	2.359	4.118	1.374	155.799
18.535	45.700	4.702	2.700	971	72.608	32.066	81.642	5.133	3.460	1.185	123.486
47.284	9.033	216	640	149	57.322	87.735	13.129	272	1.092	286	102.514
237.223	382.698	21.918	16.961	7.048	665.848	548.670	1.166.228	29.646	34.660	12.376	1.791.580
366.367	2.523	40	111	25	369.066	751.694	3.318	55	159	33	755.259
27.698	518.614	115.519	5.576	3.278	670.685	27.698	518.614	115.519	5.576	3.278	670.685
37.686	83.487	103.262	2.090	1.743	228.268	52.553	283.473	133.001	4.739	2.983	476.749
129.946	9.514	10.821	414	288	150.983	286.342	23.221	12.640	1.066	566	323.835
561.697	614.138	229.642	8.191	5.334	1.419.002	1.118.287	828.626	261.215	11.540	6.860	2.226.528

TAV. 7 - Popolazione residente attiva in condizione professionale per

N. CLASSIFICAZIONE	RAMI E CLASSI DI ATTIVITÀ ECONOMICA	POSIZIONE			
		IMPRENDITORI E LIBERI PROFESSIONISTI		LAVORATORI IN PROPRIO	
		MF	M	MF	M
0	<b>Agricoltura, caccia, foreste, pesca</b>	<b>878</b>	<b>736</b>	<b>10.460</b>	<b>9.012</b>
01	Agricoltura e caccia	858	717	10.136	8.721
02	Foreste	—	—	50	47
03	Pesca	—	—	30	24
04	Attività connesse con agricoltura	20	19	244	220
1	<b>Energia, gas e acqua</b>	<b>34</b>	<b>27</b>	—	—
1A	<b>Estrazione di combustibili - Industria petrolifera</b>	<b>13</b>	<b>10</b>	—	—
11	Industria dell'estrazione e agglomerazione di combustibili solidi	1	1	—	—
12	Cokerie	1	1	—	—
13	Industria dell'estrazione di petrolio e gas naturali	2	1	—	—
14	Industria petrolifera	9	7	—	—
15	Industria dei combustibili nucleari	—	—	—	—
1B	<b>Energia elettrica, gas e acqua</b>	<b>21</b>	<b>17</b>	—	—
16	Industria produzione e distribuzione di energia elettrica e gas	16	13	—	—
17	Industria raccolta, depurazione e distribuzione di acqua	5	4	—	—
2	<b>Industrie estrattive, manifatturiere per trasformazione minerali, chimiche</b>	<b>811</b>	<b>718</b>	<b>1.893</b>	<b>1.654</b>
21	Industria dell'estrazione di minerali metalliferi	9	9	15	14
22	Industria della produzione e prima trasformazione dei metalli	105	91	216	200
23	Industria estrazione di minerali non metalliferi; torbiere	31	30	57	55
24	Industria della lavorazione di minerali non metalliferi	149	132	1.375	1.215
25	Industrie chimiche	505	445	230	170
26	Industria della produzione di fibre artificiali e sintetiche	12	11	—	—
3	<b>Industrie manifatturiere per lavorazione metalli; meccanica di precisione</b>	<b>3.235</b>	<b>2.935</b>	<b>15.979</b>	<b>14.964</b>
31	Industria della costruzione di prodotti in metallo	1.372	1.239	8.205	7.818
32	Industria costruzione e installazione di macchine e di materiale meccanico	892	832	2.431	2.314
33	Industria della costruzione, installazione e riparazione di macchine	48	42	115	112
34	Industria costruzione e installazione di impianti e riparazione di materiale elettrico	703	627	3.969	3.552
35	Industria costruzione e montaggio di autoveicoli	47	43	209	203
36	Industria della costruzione di altri mezzi di trasporto	60	51	221	197
37	Industria della costruzione di strumenti di precisione	113	101	829	768
4	<b>Industrie manifatturiere alimentari, tessili, abbigliamento, mobilio, altre</b>	<b>3.207</b>	<b>2.778</b>	<b>25.854</b>	<b>21.726</b>
41	Industrie alimentari	99	84	979	806
42	Industrie dello zucchero, delle bevande e del tabacco	67	59	151	121
43	Industrie tessili	398	347	1.297	584
44	Industrie delle pelli e del cuoio	119	93	1.292	1.076
45	Industrie delle calzature, di abbigliamento e affini	578	482	5.686	3.871
46	Industrie del legno e del mobile in legno	655	599	10.399	10.110
47	Industrie della carta; stampa ed editoria	689	600	2.899	2.511
48	Industrie della gomma e manufatti di materie plastiche	395	347	1.080	913
49	Industrie manifatturiere diverse	207	167	2.071	1.734
5	<b>Industrie costruzioni e installazioni impianti per edilizia</b>	<b>2.456</b>	<b>2.364</b>	<b>15.403</b>	<b>15.214</b>
50	Edilizia e genio civile	2.456	2.364	15.403	15.214
6	<b>Commercio, pubblici esercizi; riparazioni di veicoli</b>	<b>25.537</b>	<b>21.996</b>	<b>79.230</b>	<b>56.303</b>
6A	<b>Commercio, pubblici esercizi e alberghi</b>	<b>25.537</b>	<b>21.996</b>	<b>70.325</b>	<b>47.644</b>
61	Commercio all'ingrosso	6.043	5.202	4.747	3.773
62	Commercio all'ingrosso di materiali da recupero	253	221	515	468
63	Intermediari del commercio	12.265	11.432	3.998	3.566
64	Commercio al minuto alimentari, abbigliamento; farmacie	4.234	3.106	38.978	25.509
65	Commercio al minuto veicoli, carburanti, libri, articoli vari	1.414	1.134	10.421	7.098
66	Pubblici esercizi ed esercizi alberghieri	1.328	901	11.666	7.230
6B	<b>Riparazioni di beni di consumo e di veicoli</b>	—	—	<b>8.905</b>	<b>8.659</b>
67	Riparazioni di beni di consumo e di veicoli	—	—	8.905	8.659
7	<b>Trasporti e comunicazioni</b>	<b>702</b>	<b>603</b>	<b>10.087</b>	<b>9.920</b>
71	Ferrovie	2	2	16	16
72	Altri trasporti terrestri	383	314	8.704	8.605
73	Trasporti fluviali, lacuali e lagunari	—	—	5	5
74	Trasporti marittimi e cabotaggio	8	8	—	—
75	Trasporti aerei	—	—	11	11
76	Attività connesse ai trasporti	92	81	831	808
77	Agenzie di viaggio, intermediari dei trasporti, magazzini	209	190	513	471
79	Comunicazioni	8	8	7	4
8	<b>Credito e assicurazione; servizi alle imprese; noleggio</b>	<b>22.649</b>	<b>18.842</b>	<b>2.496</b>	<b>1.844</b>
8A	<b>Credito e assicurazione</b>	<b>1.257</b>	<b>1.145</b>	<b>112</b>	<b>89</b>
81	Istituti di credito	8	8	—	—
82	Assicurazione	1.249	1.137	112	89
8B	<b>Servizi prestati alle imprese; noleggio</b>	<b>21.392</b>	<b>17.697</b>	<b>2.384</b>	<b>1.755</b>
83	Ausiliari finanziari; servizi alle imprese	21.323	17.643	2.091	1.522
84	Noleggio di beni mobili	69	54	293	233
9	<b>Pubblica amministrazione; servizi pubblici e privati</b>	<b>12.099</b>	<b>8.851</b>	<b>13.584</b>	<b>6.949</b>
9A	<b>Pubblica amministrazione</b>	—	—	—	—
91	Pubblica amministrazione, difesa, sicurezza sociale	—	—	—	—
9B	<b>Servizi pubblici e privati</b>	<b>12.099</b>	<b>8.851</b>	<b>13.584</b>	<b>6.949</b>
92	Servizi di igiene, amministrazione di cimiteri	159	111	401	279
93	Istruzione	286	170	240	185
94	Ricerca e sviluppo	89	80	—	—
95	Sanità e servizi veterinari	6.104	4.813	1.362	1.169
96	Altri servizi sociali	55	14	—	—
97	Servizi ricreativi e culturali	4.701	3.183	200	135
98	Servizi personali	705	480	11.381	5.181
99	Rappresentanze diplomatiche, organizzazioni internazionali, forze armate alleate	—	—	—	—
	<b>TOTALE</b>	<b>71.608</b>	<b>59.850</b>	<b>174.986</b>	<b>137.586</b>

## sesso, posizione nella professione, ramo e classe di attività economica

## NELLA PROFESSIONE

COADIUVANTI		DIRIGENTI E IMPIEGATI		LAVORATORI DIPENDENTI		TOTALE		N. CLASSIFI- CAZIONE
MF	M	MF	M	MF	M	MF	M	
1.800	842	1.374	1.009	9.462	7.832	23.974	19.431	0
1.754	815	513	425	7.925	6.500	21.186	17.178	01
7	5	26	21	174	144	257	217	02
2	—	37	31	160	129	229	184	03
37	22	798	532	1.203	1.059	2.302	1.852	04
2	1	13.182	9.416	9.417	8.847	22.635	18.291	1
2	1	4.887	3.448	2.740	2.468	7.642	5.927	1A
—	—	42	30	51	40	94	71	11
—	—	64	36	40	33	105	70	12
1	1	1.726	1.231	496	459	2.225	1.692	13
1	—	2.728	1.884	2.051	1.843	4.789	3.734	14
—	—	327	267	102	93	429	360	15
—	—	8.295	5.968	6.677	6.379	14.993	12.364	1B
—	—	7.899	5.699	6.130	5.844	14.045	11.556	16
—	—	396	269	547	535	948	808	17
267	151	47.832	27.790	57.439	42.695	108.242	73.008	2
2	1	239	137	462	397	727	558	21
18	9	5.823	3.672	11.196	10.206	17.358	14.178	22
4	2	387	204	1.231	1.057	1.710	1.348	23
161	98	3.548	2.085	10.986	8.407	16.219	11.937	24
82	41	36.076	20.469	30.523	20.334	67.416	41.459	25
—	—	1.759	1.223	3.041	2.294	4.812	3.528	26
1.462	906	106.993	70.134	204.089	159.827	331.758	248.766	3
758	486	21.052	12.827	61.747	51.691	93.134	74.061	31
230	139	25.639	17.055	44.420	39.664	73.612	60.004	32
12	6	8.521	6.108	2.500	1.981	11.196	8.249	33
338	207	37.822	24.533	57.307	35.135	100.139	64.054	34
19	11	8.220	6.070	25.926	23.183	34.421	29.510	35
20	12	1.702	1.208	4.323	3.384	6.326	4.852	36
85	45	4.037	2.333	7.866	4.789	12.930	8.036	37
3.128	1.587	63.889	33.821	169.834	96.863	265.912	156.775	4
342	146	5.057	2.870	10.138	6.666	16.615	10.572	41
34	16	4.954	2.833	5.972	3.670	11.178	6.699	42
220	89	10.157	5.303	34.563	12.110	46.635	18.433	43
233	78	1.043	490	6.769	3.570	9.456	5.307	44
645	217	5.126	2.012	26.134	6.398	38.169	12.980	45
864	658	5.152	2.519	23.914	19.559	40.984	33.445	46
389	189	20.900	11.463	36.082	28.037	60.959	42.800	47
173	94	8.408	4.857	19.234	12.720	29.290	18.931	48
228	100	3.092	1.474	7.028	4.133	12.626	7.608	49
810	714	15.004	9.801	49.469	47.462	83.142	75.555	5
810	714	15.004	9.801	49.469	47.462	83.142	75.555	50
23.780	8.874	99.467	50.213	83.315	58.439	311.329	195.825	6
23.167	8.402	98.026	49.499	68.232	44.917	285.287	172.458	6A
1.618	689	45.079	24.591	16.455	13.416	73.942	47.671	61
110	68	321	190	564	531	1.763	1.478	62
697	312	4.839	2.842	233	206	22.032	18.358	63
12.629	4.190	25.274	11.112	22.520	13.633	103.635	57.550	64
2.697	1.000	16.990	7.864	7.717	5.646	39.239	22.742	65
5.416	2.143	5.523	2.900	20.743	11.485	44.676	24.659	66
613	472	1.441	714	15.083	13.522	26.042	23.367	6B
613	472	1.441	714	15.083	13.522	26.042	23.367	67
515	422	38.812	24.752	48.827	45.548	98.943	81.245	7
—	—	5.383	4.101	6.450	6.076	11.851	10.195	71
378	335	9.921	6.381	22.216	21.777	41.602	37.412	72
—	—	99	64	175	130	279	199	73
—	—	493	270	715	589	1.216	867	74
1	1	1.796	1.159	618	568	2.426	1.739	75
58	34	2.934	1.958	4.039	3.742	7.954	6.623	76
72	50	5.847	3.120	3.480	3.046	10.121	6.877	77
6	2	12.339	7.699	11.134	9.620	23.494	17.333	79
372	120	104.293	61.391	7.024	6.225	136.834	88.422	8
65	23	55.595	38.671	2.247	1.932	59.276	41.860	8A
—	—	43.711	32.152	1.991	1.741	45.710	33.901	81
65	23	11.884	6.519	256	191	13.566	7.959	82
307	97	48.698	22.720	4.777	4.293	77.558	46.562	8B
280	88	47.759	22.118	4.058	3.646	75.511	45.017	83
27	9	939	602	719	647	2.047	1.545	84
1.329	445	155.799	56.099	123.486	50.878	306.297	123.222	9
—	—	30.710	17.598	24.106	18.737	54.816	36.335	9A
—	—	30.710	17.598	24.106	18.737	54.816	36.335	91
1.329	445	125.089	38.501	99.380	32.141	251.481	86.887	9B
57	18	1.045	575	13.172	6.777	14.834	7.760	92
62	35	77.990	16.857	13.005	4.036	91.583	21.283	93
—	—	2.438	1.659	415	324	2.942	2.063	94
151	40	25.473	10.186	23.118	7.617	56.208	23.825	95
—	—	10.123	4.692	3.649	1.357	13.827	6.063	96
55	29	6.261	3.753	3.066	3.066	15.733	10.166	97
1.004	323	1.012	484	41.450	8.925	55.552	15.393	98
—	—	747	295	55	39	802	334	99
33.465	14.062	646.645	344.426	762.362	524.616	1.689.066	1.080.540	

**TAV. 8 - Popolazione residente attiva in condizione professionale per sesso e professione**

N. CLASSIFICAZIONE	PROFESSIONI	MF	M	N. CLASSIFICAZIONE	PROFESSIONI	MF	M
<b>1</b>	<b>Professioni liberali, tecniche, scientifiche, e assimilate</b>	<b>251.391</b>	<b>148.545</b>	1.74	Altri ingegneri	8.696	8.598
1.1	Professori, insegnanti, e assimilati	70.462	14.508	1.75	Architetti	2.547	1.978
1.11	Professori universitari e assimilati	2.717	1.856	1.76	Geometri e periti edili	6.028	5.929
1.12	Professori di scuola secondaria superiore e assimilati	13.039	4.673	1.77	Periti industriali, periti chimici, e assimilati	6.523	5.756
1.13	Professori di scuola media e assimilati	17.174	3.938	1.78	Disegnatori tecnici e cartografi	14.877	14.013
1.14	Insegnanti di scuola elementare e assimilati	33.360	2.154	1.79	Tecnici di impianti nucleari	138	119
1.15	Presidi, capi di istituti di istruzione, direttori didattici	714	365	<b>1.8</b>	<b>Matematici, statistici, economisti e commercialisti</b>	<b>9.349</b>	<b>7.543</b>
1.16	Insegnanti non altrove classificati	3.362	1.491	1.81	Matematici, statistici, economisti, sociologi	998	756
1.17	Cultori di discipline non altrove classificati	96	31	1.82	Commercialisti e assimilati	8.351	6.787
<b>1.2</b>	<b>Scrittori, giornalisti, artisti, e assimilati</b>	<b>17.128</b>	<b>11.286</b>	<b>1.9</b>	<b>Impiegati tecnici</b>	<b>55.771</b>	<b>48.159</b>
1.21	Scrittori, giornalisti e pubblicitari	5.668	3.571	1.91	Tecnici con mansioni direttive e di concetto (escluse le professioni agricole)	29.984	26.232
1.22	Pittori, scultori, e assimilati	6.688	4.301	1.92	Tecnici con mansioni esecutive (escluse le professioni agricole)	25.787	21.927
1.23	Registi, direttori artistici, coreografi e tecnici dello spettacolo	716	487	<b>2</b>	<b>Professioni amministrative e assimilate</b>	<b>445.452</b>	<b>237.081</b>
1.24	Musicisti, orchestrali, artisti lirici, attori	2.320	1.637	<b>2.1</b>	<b>Imprenditori e direttori imprese e pubblica amministrazione</b>	<b>26.534</b>	<b>23.247</b>
1.25	Artisti di varietà e assimilati	627	290	2.11	Imprenditori titolari e amministratori delegati di imprese industriali, dei trasporti, del credito e dei servizi	11.146	9.786
1.26	Atleti, allenatori, e assimilati	1.109	1.000	2.12	Imprenditori titolari e amministratori delegati di imprese commerciali	7.204	5.957
<b>1.3</b>	<b>Membri del clero e assimilati</b>	<b>1.125</b>	<b>1.054</b>	2.13	Imprenditori titolari e amministratori delegati di pubblici esercizi	521	407
1.31	Arcivescovi, vescovi diocesani e superiori generali	245	174	2.14	Direttori e categorie similari delle industrie, trasporti, credito e servizi	3.495	3.320
1.32	Parroci e altri sacerdoti addetti alla cura delle anime	809	809	2.15	Direttori e categorie similari del commercio	3.197	2.992
1.33	Ministri di culti non cattolici	71	71	2.16	Direttori e categorie similari dei pubblici esercizi	462	356
<b>1.4</b>	<b>Medici, farmacisti, ostetriche, infermieri e tecnici sanitari</b>	<b>47.087</b>	<b>19.898</b>	2.17	Direttori generali e categorie similari della pubblica amministrazione	509	429
1.41	Medici chirurghi generici	8.574	6.864	<b>2.2</b>	<b>Impiegati amministrativi con mansioni direttive e di concetto</b>	<b>219.691</b>	<b>111.616</b>
1.42	Medici chirurghi specialisti	2.786	1.828	2.21	Impiegati amministrativi con mansioni direttive e di concetto	122.642	68.898
1.43	Dentisti	877	795	2.22	Bibliotecari, impiegati di archivio, e assimilati	915	450
1.44	Farmacisti	1.788	898	2.23	Cancellieri e ufficiali giudiziari	566	354
1.45	Ostetriche	518	—	2.24	Capistazione e assimilati	1.194	1.074
1.46	Infermieri e assimilati	25.338	6.114	2.25	Titolari uffici postali, telegrafici, e assimilati	194	122
1.47	Operatori radiografici, ottici, odontotecnici, e assimilati	3.323	2.750	2.26	Analisti e programmatori di calcolatori elettronici e di macchine contabili	7.333	6.054
1.48	Assistenti, tecnici sanitari, e assimilati	3.883	649	2.27	Capitreno e assimilati	1.168	1.072
<b>1.5</b>	<b>Magistrati, avvocati, notai</b>	<b>5.259</b>	<b>4.358</b>	2.28	Cassieri di negozio	4.962	691
1.51	Magistrati e giuristi	494	361	2.29	Contabili, economi, cassieri non altrove classificati	80.717	32.901
1.52	Avvocati e procuratori legali	4.390	3.695	<b>2.3</b>	<b>Impiegati amministrativi con mansioni esecutive</b>	<b>183.187</b>	<b>86.396</b>
1.53	Notai	375	302	2.31	Dattilografi e stenografi	18.852	1.784
<b>1.6</b>	<b>Agronomi, veterinari e biologi</b>	<b>1.648</b>	<b>1.112</b>	2.32	Operatori di macchine contabili e calcolatrici	1.143	456
1.61	Agronomi; periti agrari, forestali, zootecnici; e assimilati	553	478	2.33	Operatori di macchine perforatrici	3.144	409
1.62	Veterinari	307	270	2.34	Operatori di calcolatori elettronici, di macchine tradizionali, e assimilati	6.112	3.699
1.63	Biologi, zoologi, naturalisti	788	364	2.35	Fattorini e bigliettai	598	551
<b>1.7</b>	<b>Fisici, chimici, ingegneri, geometri, periti industriali, disegnatori e cartografi</b>	<b>43.562</b>	<b>40.627</b>				
1.71	Fisici, astronomi, geologi	518	476				
1.72	Chimici	3.103	2.654				
1.73	Ingegneri edili	1.132	1.104				

## segue TAV. 8 — Popolazione residente attiva in condizione professionale per sesso e professione

N. CLASSIFICAZIONE	PROFESSIONI	MF	M	N. CLASSIFICAZIONE	PROFESSIONI	MF	M
2.36	Portalettere e fattorini postali	5.618	5.074	4.2	Fonditori, laminatori, e assimilati	9.444	8.208
2.37	Telefonisti e telegrafisti	7.750	3.240	4.21	Fonditori, fornaioli e formatori	4.524	4.165
2.38	Pesatori e misuratori	439	215	4.22	Laminatori e trafilatori	2.737	2.175
2.39	Impiegati amministrativi non altrove classificati	139.531	70.968	4.23	Galvanoplastieri, cementatori e temperatori	2.183	1.868
2.4	<b>Membri dei corpi armati dello stato</b>	<b>1.880</b>	<b>1.880</b>	4.3	<b>Fabbriferrai, tornitori, incisori, orafi, argentieri, e assimilati</b>	<b>120.818</b>	<b>97.019</b>
2.41	Ufficiali	536	536	4.31	Fabbriferrai e fucinatori	5.686	5.415
2.42	Sottufficiali	1.188	1.188	4.32	Alesatori, fresatori e tornitori	23.076	21.764
2.43	Graduati e militari di carriera	156	156	4.33	Finitori e pulitori di prodotti meccanici	5.759	5.119
2.5	<b>Membri dei corpi di polizia e sicurezza interna</b>	<b>14.160</b>	<b>13.942</b>	4.34	Utensilisti ed attrezzisti di officina	3.753	3.479
2.51	Ufficiali dei carabinieri, di polizia, della guardia di finanza, dei vigili del fuoco, e assimilati	344	325	4.35	Incisori di metalli, orafi e argentieri	3.255	2.617
2.52	Ispettori generali di P. S., questori, commissari di polizia, e assimilati	156	141	4.36	Operai metallurgici non altrove classificati	79.289	58.625
2.53	Sottufficiali dei carabinieri, di polizia, della guardia di finanza, dei vigili del fuoco, e assimilati	2.163	2.150	4.4	<b>Meccanici montatori, riparatori, di precisione, e assimilati</b>	<b>79.248</b>	<b>66.193</b>
2.54	Carabinieri, agenti di polizia, guardie di finanza, vigili del fuoco e assimilati	11.497	11.326	4.41	Meccanici generici e riparatori meccanici	48.629	43.819
3	<b>Professioni inerenti all'agricoltura, alla silvicoltura, all'allevamento del bestiame e alla pesca</b>	<b>22.514</b>	<b>18.420</b>	4.42	Meccanici montatori	22.949	16.096
3.1	<b>Conduttori e direttori di aziende agricole, forestali e zootecniche</b>	<b>13.354</b>	<b>10.800</b>	4.43	Meccanici e riparatori meccanici di protesi	1.432	1.237
3.11	Conduttori di aziende ad ordinamento produttivo misto e assimilati	7.574	6.103	4.44	Meccanici di precisione e orologiai	4.639	3.649
3.12	Conduttori di aziende ad ordinamento produttivo specializzato e assimilati	3.651	2.902	4.45	Lubrificatori e pulitori	1.599	1.392
3.13	Conduttori allevatori e assimilati	1.731	1.423	4.5	<b>Carpentieri in ferro, saldatori, e assimilati</b>	<b>30.039</b>	<b>25.371</b>
3.14	Direttori e categorie similari delle aziende agricole, forestali e zootecniche	398	372	4.51	Carpentieri in ferro	4.514	4.417
3.2	<b>Lavoratori agricoli, conducenti di macchine agricole, pastori, e assimilati</b>	<b>8.874</b>	<b>7.392</b>	4.52	Saldatori	12.492	9.561
3.21	Lavoratori agricoli generici	4.704	3.392	4.53	Lamieristi e ramai	13.033	11.393
3.22	Lavoratori agricoli specializzati	967	855	4.6	<b>Frantumatori, cementieri e operai addetti alla lavorazione dei minerali non metalliferi</b>	<b>10.749</b>	<b>8.309</b>
3.23	Conducenti di macchine agricole	1.329	1.319	4.61	Frantumatori, cementieri, e assimilati	377	331
3.24	Pastori e guardiani di animali	1.874	1.826	4.62	Tagliatori, levigatori, modellatori, di pietre, e assimilati	1.470	1.360
3.3	<b>Lavoratori forestali e carbonai</b>	<b>206</b>	<b>176</b>	4.63	Vetrai	4.694	3.619
3.31	Lavoratori forestali e boschivi	184	163	4.64	Ceramisti e terracottai	1.688	1.058
3.32	Carbonai	22	13	4.65	Fornaciai di laterizi	1.262	1.206
3.4	<b>Pescatori, cacciatori, e assimilati</b>	<b>80</b>	<b>52</b>	4.66	Molatori, lucidatori e smerigliatori di pietre e vetro	330	261
3.41	Pescatori e assimilati	78	50	4.67	Incisori, decoratori, mosaicisti, di pietre, ceramiche e vetro	928	474
3.42	Cacciatori	2	2	5	<b>Professioni inerenti alla trasformazione dei prodotti</b>	<b>227.272</b>	<b>135.770</b>
4	<b>Professioni inerenti alla estrazione ed alla lavorazione dei minerali e dei loro prodotti</b>	<b>251.266</b>	<b>205.914</b>	5.1	<b>Panettieri, pastai, dolciari, macellatori, casari, vinificatori, e assimilati</b>	<b>16.399</b>	<b>11.505</b>
4.1	<b>Sondatori, perforatori, minatori, e assimilati</b>	<b>968</b>	<b>814</b>	5.11	Mugnai e risieri	287	204
4.11	Sondatori e perforatori	211	198	5.12	Panettieri e pastai	3.165	2.570
4.12	Minatori e cavatori	260	190	5.13	Pasticcieri, caramellai, e assimilati	5.104	2.962
4.13	Manovali di miniera e di cava	132	117	5.14	Zuccherieri	108	83
4.14	Operai addetti alla estrazione e alla preparazione dei minerali non altrove classificati	365	309	5.15	Macellatori, insaccatori, salatori, e assimilati	3.350	2.839
				5.16	Conservieri	870	518
				5.17	Casari	1.358	909
				5.18	Vinificatori, birrai, lavoratori delle acque minerali, delle bevande alcoliche e analcoliche	580	510
				5.19	Cernitori di prodotti agricoli e addetti alla lavorazione dei prodotti alimentari non altrove classificati	1.577	910

## segue TAV. 8 — Popolazione residente attiva in condizione professionale per sesso e professione

N. CLASSIFICAZIONE	PROFESSIONI	MF	M	N. CLASSIFICAZIONE	PROFESSIONI	MF	M
<b>5.2</b>	<b>Selezionatori, condizionatori e confezionatori del tabacco</b>	<b>319</b>	<b>150</b>	5.77	Pirotecnici e artigieri	87	47
5.21	Condizionatori del tabacco	117	67	5.78	Profumisti, saponieri, e assimilati	1.249	435
5.22	Sigarai, sigaretta e altri confezionatori del tabacco	202	83	5.79	Sorveglianti di apparecchi chimici e altri addetti alle lavorazioni chimiche non altrove classificati	20.410	14.025
<b>5.3</b>	<b>Filatori, tessitori, tintori, e assimilati</b>	<b>25.240</b>	<b>9.815</b>	<b>5.8</b>	<b>Cartai, cartotecnici, tipografi, legatori, fotografi, e assimilati</b>	<b>38.834</b>	<b>30.349</b>
5.31	Cernitori, essiccatori, lavatori, cardatori, e assimilati	471	300	5.81	Cartai e cartonai	2.978	2.123
5.32	Filatori	1.836	500	5.82	Cartotecnici	5.779	3.169
5.33	Tessitori	5.807	2.062	5.83	Addetti alla lavorazione e fabbricazione della carta non altrove classificati	317	215
5.34	Finitori di filati e tessuti	1.790	634	5.84	Compositori	8.142	7.105
5.35	Candeggiatori e tintori di filati e tessuti	1.420	1.108	5.85	Impressori	2.886	2.572
5.36	Stampatori di tessuti	809	511	5.86	Litografi, zincografi	6.700	6.332
5.37	Operai tessili non altrove classificati	13.107	4.700	5.87	Fotografi e fototecnici	8.140	6.870
<b>5.4</b>	<b>Maglieristi, sarti, cappellai, tappezzieri</b>	<b>43.188</b>	<b>12.146</b>	5.88	Legatori	3.197	1.404
5.41	Biancheristi e camiciai	5.456	316	5.89	Addetti alle lavorazioni poligrafiche e di legatoria non altrove classificati	695	559
5.42	Maglieristi e calzettai	9.606	1.293	<b>5.9</b>	<b>Verificatori, imballatori, e assimilati</b>	<b>13.538</b>	<b>5.267</b>
5.43	Sarti e confezionatori di pellicce	14.202	4.220	5.91	Verificatori di prodotti	1.889	981
5.44	Cravattai, cappellai, guantai, e assimilati	1.000	230	5.92	Imballatori, inscatolatori, imbottiglieri, e assimilati	11.649	4.286
5.45	Ricamatrici, ornatori, e assimilati	2.639	158	<b>6</b>	<b>Professioni inerenti alle costruzioni edili e all'installazione ed esercizio impianti elettricità, gas, acqua</b>	<b>115.587</b>	<b>104.635</b>
5.46	Bottonieri e assimilati	936	569	<b>6.1</b>	<b>Capimastri, muratori, decoratori, conduttori di macchine edili, e assimilati</b>	<b>52.278</b>	<b>50.360</b>
5.47	Tappezzieri e materassai	7.068	5.001	6.11	Capimastri	798	766
5.48	Lavoratori dell'abbigliamento e dell'arredamento non altrove classificati	2.281	359	6.12	Muratori	28.336	27.622
<b>5.5</b>	<b>Conciatori, calzolai, pellettieri, e assimilati</b>	<b>14.894</b>	<b>8.394</b>	6.13	Armatori cementisti e ferraioili	891	873
5.51	Conciatori e tintori di pelli, similpelli e cuoio	3.109	2.024	6.14	Stuccatori, decoratori, pittori edili	8.310	7.984
5.52	Calzolai	5.646	3.241	6.15	Pavimentatori edili, stradali, e assimilati	3.714	3.654
5.53	Borsettai, valigiai, e assimilati	4.706	2.507	6.16	Armatori di gallerie, di linee ferroviarie, e assimilati	195	185
5.54	Addetti alla lavorazione delle pelli, similpelli e del cuoio non altrove classificati	1.433	622	6.17	Conduttori di macchine edili e assimilati	1.912	1.873
<b>5.6</b>	<b>Segatori, tornitori, falegnami, mobiliari, e assimilati</b>	<b>34.971</b>	<b>31.412</b>	6.18	Cantonieri stradali e ferroviari	839	788
5.61	Segatori e piallatori del legname	1.032	628	6.19	Manovali edili, sterratori, e assimilati	7.283	6.615
5.62	Falegnami e mobiliari in legno e formica	25.883	23.798	<b>6.2</b>	<b>Elettricisti, elettrotecnici, radiotecnici, e assimilati</b>	<b>51.004</b>	<b>42.256</b>
5.63	Tornitori, intagliatori, incisorii, del legno, e assimilati	1.214	1.141	6.21	Centralisti e cabinisti	1.982	1.300
5.64	Liutai e assimilati	674	520	6.22	Elettricisti	21.296	19.894
5.65	Bottai, carradori, e assimilati	80	62	6.23	Elettrotecnici	19.674	14.426
5.66	Carpentieri in legno	2.538	2.507	6.24	Tecnici della radio, della televisione, del cinema e operatori di proiezione	2.894	2.568
5.67	Mobiliari in canna, vimini e giunchi, cestai, canestrai, stuoi, e assimilati	422	183	6.25	Installatori impianti di telecomunicazione	4.395	3.484
5.68	Verniciatori e lucidatori del legno e paglia	2.129	1.814	6.26	Addetti alla installazione ed esercizio di impianti elettrici non altrove classificati	763	584
5.69	Addetti alla lavorazione del legno e dei materiali legnosi non altrove classificati	1.199	759	<b>6.3</b>	<b>Gasisti, idraulici e termoidraulici</b>	<b>12.305</b>	<b>12.019</b>
<b>5.7</b>	<b>Analizzatori, petrolieri, gommai, profumisti, e assimilati</b>	<b>39.889</b>	<b>26.732</b>	6.31	Posatori di tubi	766	739
5.71	Analizzatori, campionatori, dosatori, e assimilati	3.651	2.574	6.32	Gasisti	667	648
5.72	Coloristi	821	736	6.33	Idraulici, stagnini e termoidraulici	9.128	8.968
5.73	Petrolieri	519	471	6.34	Conduttori di impianti termici e assimilati	1.744	1.664
5.74	Gommai	5.649	4.321				
5.75	Plasticisti	7.280	4.028				
5.76	Fiammiferai	223	95				



## segue TAV. 8 — Popolazione residente attiva in condizione professionale per sesso e professione

N. CLASSIFICAZIONE	PROFESSIONI	MF	M	N. CLASSIFICAZIONE	PROFESSIONI	MF	M
<b>7</b>	<b>Professioni inerenti al commercio e ai pubblici esercizi</b>	<b>189.842</b>	<b>119.371</b>	8.32	Motoristi di aviazione a terra	66	57
<b>7.1</b>	<b>Esercenti di negozio e assimilati</b>	<b>69.698</b>	<b>43.391</b>	8.33	Addetti ai trasporti aerei non altrove classificati	507	467
7.11	Commercianti e esercenti di negozio	59.792	36.202	<b>8.4</b>	<b>Noleggianti di mezzi di trasporto, spedizionieri e altri lavoratori delle attività ausiliarie dei trasporti non altrove classificati</b>	<b>494</b>	<b>446</b>
7.12	Esercenti di edicole e negozi di giornali	1.150	603	8.41	Noleggianti di mezzi di trasporto	170	148
7.13	Commercianti ambulanti	8.756	6.586	8.42	Spedizionieri e sdoganatori	304	280
<b>7.2</b>	<b>Assistenti di vendita, commessi, rappresentanti di commercio, e assimilati</b>	<b>74.346</b>	<b>51.408</b>	8.43	Palombari e assimilati	20	18
7.21	Assistenti di vendita e assimilati	1.972	1.424	<b>8.5</b>	<b>Facchini e altri lavoratori dei trasporti non altrove classificati</b>	<b>11.447</b>	<b>10.125</b>
7.22	Commessi di vendita e banconieri	34.443	16.057	8.51	Facchini, caricatori e scaricatori	8.856	8.264
7.23	Rappresentanti di commercio, viaggiatori, mediatori, e assimilati	27.633	25.158	8.52	Lavoratori dei trasporti non altrove classificati	2.591	1.861
7.24	Rappresentanti e mediatori del credito e assicurazioni, dei trasporti e dei servizi	6.068	5.013	<b>9</b>	<b>Professioni inerenti ai servizi</b>	<b>119.895</b>	<b>47.000</b>
7.25	Altri lavoratori del commercio non altrove classificati	4.230	3.756	<b>9.1</b>	<b>Esercenti e gestori di cinema, teatri e simili e di agenzie per la fornitura di servizi</b>	<b>589</b>	<b>420</b>
<b>7.3</b>	<b>Esercenti alberghi, caffè, e assimilati</b>	<b>15.251</b>	<b>8.699</b>	9.11	Esercenti e gestori di cinema, teatri e simili	270	178
7.31	Esercenti alberghi, ristoranti e assimilati	4.687	2.862	9.12	Esercenti e gestori di agenzie per la fornitura di servizi	319	242
7.32	Esercenti di bar, caffè, e assimilati	10.564	5.837	<b>9.2</b>	<b>Assistenti sociali, interpreti, traduttori, grafologi</b>	<b>4.280</b>	<b>708</b>
<b>7.4</b>	<b>Portieri, cuochi, camerieri di pubblici esercizi, baristi, e assimilati</b>	<b>30.547</b>	<b>15.873</b>	9.21	Assistenti sociali	1.404	255
7.41	Portieri di alberghi, di pubblici esercizi, e assimilati	723	638	9.22	Interpreti e traduttori	2.645	363
7.42	Cuochi di alberghi, di pubblici esercizi, e assimilati	10.593	4.612	9.23	Grafologi e assimilati	231	90
7.43	Camerieri di alberghi e assimilati	1.772	534	<b>9.3</b>	<b>Indossatori, assistenti di volo, guide turistiche, e assimilati</b>	<b>716</b>	<b>149</b>
7.44	Camerieri di ristoranti, caffè, e assimilati	4.961	2.949	9.31	Indossatori	188	16
7.45	Baristi e assimilati	6.066	4.231	9.32	Fotomodelle e modelle artistiche	134	33
7.46	Guardarobieri, fattorini, inservienti di pubblici esercizi, e assimilati	6.432	2.909	9.33	Assistenti di volo e guide turistiche	394	100
<b>8</b>	<b>Professioni inerenti ai trasporti</b>	<b>65.847</b>	<b>63.804</b>	<b>9.4</b>	<b>Barbieri, parrucchieri, smacchiatori, e assimilati</b>	<b>20.799</b>	<b>6.765</b>
<b>8.1</b>	<b>Macchinisti ferroviari, conducenti di tramvie, autisti, e assimilati</b>	<b>52.726</b>	<b>52.178</b>	9.41	Barbieri, parrucchieri, manicure, e assimilati	15.735	5.508
8.11	Macchinisti ferroviari e assimilati	2.017	1.944	9.42	Smacchiatori, tintori, e assimilati	5.064	1.257
8.12	Conducenti di tramvie e simili	2.214	2.204	<b>9.5</b>	<b>Spazzini, pulitori, e assimilati</b>	<b>8.968</b>	<b>5.436</b>
8.13	Deviatori, manovratori, frenatori, ferroviari e tramviari	2.254	2.203	9.51	Spazzini, disinfestatori, e assimilati	8.247	4.874
8.14	Autisti	43.048	42.684	9.52	Pulitori, lavaggiatori di veicoli, e assimilati	721	562
8.15	Gruisti, carroponnististi, e assimilati	2.890	2.864	<b>9.6</b>	<b>Domestici, portieri, bidelli, guardiani, e assimilati</b>	<b>83.215</b>	<b>32.381</b>
8.16	Conducenti di veicoli a trazione animale e assimilati	68	64	9.61	Domestici	15.655	1.457
8.17	Addetti ai trasporti terrestri non altrove classificati	235	215	9.62	Portieri di abitazione	15.384	4.586
<b>8.2</b>	<b>Ufficiali di coperta, motoristi e fuochisti navali, conducenti di imbarcazioni, e assimilati</b>	<b>447</b>	<b>378</b>	9.63	Commessi, uscieri, bidelli, inservienti di uffici pubblici e privati	43.013	18.020
8.21	Ufficiali di coperta, di macchina e piloti di porto	133	104	9.64	Sagrestani	196	168
8.22	Macchinisti, motoristi e fuochisti navali	192	158	9.65	Guardiani, custodi di aziende, guardie campestri, e assimilati	8.967	8.150
8.23	Addetti alla conduzione di imbarcazioni a motore, a remi, a vela	29	28	<b>9.7</b>	<b>Addetti ai servizi non altrove classificati</b>	<b>1.159</b>	<b>1.024</b>
8.24	Marittimi di coperta e assimilati	93	88	9.71	Addetti ai servizi non altrove classificati	1.159	1.024
<b>8.3</b>	<b>Piloti, motoristi di bordo, motoristi a terra, addetti ai trasporti aerei non altrove classificati</b>	<b>733</b>	<b>677</b>	<b>9.9</b>	<b>Professioni non altrove classificabili</b>	<b>169</b>	<b>117</b>
8.31	Piloti di aeromobili, motoristi di bordo, e assimilati	160	153	9.91	Professioni non altrove classificabili	169	117
				<b>TOTALE</b>		<b>1.689.066</b>	<b>1.080.540</b>

**TAV. 9 - Popolazione residente attiva in condizione professionale per sesso e categoria socio-professionale**

N. CLASSIFI- CAZIONE	CATEGORIE SOCIO-PROFESSIONALI	MASCHI	FEMMINE	TOTALE
01	Imprenditori e lavoratori in proprio nell'agricoltura, nella silvicoltura, nell'allevamento e nella pesca	10.558	2.542	13.100
02	Altri lavoratori agricoli	7.862	1.552	9.414
03	Imprenditori e lavoratori in proprio nelle professioni liberali e affini	25.270	6.567	31.837
04	Imprenditori nell'industria, nell'edilizia, nel commercio, nei trasporti e nei servizi	23.280	4.591	27.871
05	Lavoratori in proprio nell'industria, nell'edilizia, nel commercio, nei trasporti e nei servizi	152.381	54.857	207.238
06	Dirigenti industriali e commerciali, alti funzionari dell'apparato legislativo e dell'amministrazione statale	7.097	566	7.663
07	Lavoratori dipendenti nelle professioni liberali e affini	73.399	91.579	164.978
08	Capi ufficio e responsabili di personale amministrativo, di addetti alle vendite e ai servizi; funzionari statali con responsabilità amministrative	74.922	55.493	130.415
09	Personale amministrativo, addetto alle vendite e ai servizi	224.954	242.138	467.092
10	Intermedi: capisquadra e sorveglianti di operai (dipendenti)	54.938	8.333	63.271
11	Operai specializzati e qualificati (dipendenti)	414.149	138.638	552.787
12	Manovali (dipendenti)	9.733	1.618	11.351
13	Forze armate (militari di carriera e militari in servizio di leva)	21.799	—	21.799
14	Persone economicamente attive non classificate altrove	117	52	169
	<b>TOTALE</b>	<b>1.100.459</b>	<b>608.526</b>	<b>1.708.985</b>

**TAV. 10 - Popolazione residente occupata per ramo di attività economica, ore lavorate e posizione nella professione**

RAMI DI ATTIVITÀ ECONOMICA	ORE LAVORATE							TOTALE
	Nessuna	meno di 15	da 15 a 24	da 25 a 34	da 35 a 39	40	oltre 40	
<b>A — DIPENDENTI</b>								
Agricoltura, caccia, foreste e pesca	1.078	94	143	89	479	5.914	1.935	9.732
Energia, gas e acqua	1.012	119	119	97	724	19.108	1.112	22.291
<i>Estrazione combustibili, industria petrolifera</i>	364	36	50	31	203	6.313	543	7.540
<i>Energia elettrica, gas e acqua</i>	648	83	69	66	521	12.795	569	14.751
Industrie estrattive, manifatturiere per trasformazione minerali; industrie chimiche	5.987	618	967	617	2.008	87.109	5.831	103.137
Industrie manifatturiere per lavorazione metalli, meccanica precisione	16.777	1.693	3.040	1.704	4.790	258.930	16.420	303.354
Industrie manifatturiere alimentari, tessili, abbigliamento, mobilio, altre	13.607	1.405	3.080	1.974	9.607	180.425	13.808	223.906
Industrie costruzioni e installazioni impianti edilizia	4.363	412	538	459	1.459	47.259	5.254	59.744
Commercio, pubblici esercizi, riparazioni beni di consumo e veicoli	12.253	1.761	5.400	2.193	4.387	125.648	23.256	174.898
<i>Commercio, pubblici esercizi e alberghi</i>	10.982	1.629	5.220	2.072	4.195	114.175	21.587	159.860
<i>Riparazioni beni consumo e veicoli</i>	1.271	132	180	121	192	11.473	1.669	15.038
Trasporti e comunicazioni	5.984	661	636	715	13.402	55.759	8.040	85.197
Credito e assicurazioni, servizi ad imprese, noleggio	6.262	959	1.927	1.087	31.001	59.612	7.897	108.745
<i>Credito e assicurazione</i>	3.061	446	309	286	27.770	22.431	3.078	57.381
<i>Servizi prestati alle imprese, noleggio</i>	3.201	513	1.618	801	3.231	37.181	4.819	51.364
Pubblica amministrazione, servizi pubblici e privati	23.294	5.610	39.540	24.886	55.283	86.554	36.873	272.040
<i>Pubblica amministrazione</i>	3.804	370	391	808	24.385	14.019	10.319	54.096
<i>Servizi pubblici e privati</i>	19.490	5.240	39.149	24.078	30.898	72.535	26.554	217.944
<b>TOTALE</b>	<b>90.617</b>	<b>13.332</b>	<b>55.390</b>	<b>33.821</b>	<b>123.140</b>	<b>926.318</b>	<b>120.426</b>	<b>1.363.044</b>
<b>B — INDIPENDENTI</b>								
Agricoltura, caccia, foreste e pesca	1.597	237	311	361	234	3.261	7.134	13.135
Energia, gas e acqua	4	—	—	1	1	15	15	36
<i>Estrazione combustibili, industria petrolifera</i>	1	—	—	—	—	8	6	15
<i>Energia elettrica, gas e acqua</i>	3	—	—	1	1	7	9	21
Industrie estrattive, manifatturiere per trasformazione minerali; industrie chimiche	287	55	46	68	55	1.219	1.241	2.971
Industrie manifatturiere per lavorazione metalli, meccanica precisione	1.599	327	335	399	250	8.733	9.028	20.671
Industrie manifatturiere alimentari, tessili, abbigliamento, mobilio, altre	2.604	572	557	847	508	12.399	14.679	32.166
Industrie costruzioni e installazioni impianti edilizia	1.933	226	182	418	377	9.372	6.144	18.652
Commercio, pubblici esercizi, riparazioni beni di consumo e veicoli	13.925	3.249	2.538	3.040	2.782	31.335	71.484	128.353
<i>Commercio, pubblici esercizi e alberghi</i>	13.108	3.090	2.453	2.910	2.667	27.813	66.796	118.837
<i>Riparazioni beni consumo e veicoli</i>	817	159	85	130	115	3.522	4.688	9.516
Trasporti e comunicazioni	1.378	210	171	275	224	4.162	4.878	11.298
Credito e assicurazioni, servizi ad imprese, noleggio	4.345	569	948	1.098	866	8.668	9.018	25.512
<i>Credito e assicurazione</i>	178	22	26	44	56	545	563	1.434
<i>Servizi prestati alle imprese, noleggio</i>	4.167	547	922	1.054	810	8.123	8.455	24.078
Pubblica amministrazione, servizi pubblici e privati	4.309	863	1.481	1.749	1.013	8.003	9.583	27.001
<i>Pubblica amministrazione</i>	—	—	—	—	—	—	—	—
<i>Servizi pubblici e privati</i>	4.309	863	1.481	1.749	1.013	8.003	9.583	27.001
<b>TOTALE</b>	<b>31.981</b>	<b>6.308</b>	<b>6.569</b>	<b>8.256</b>	<b>6.310</b>	<b>87.167</b>	<b>133.204</b>	<b>279.795</b>

**TAV. 11 - Popolazione residente in età da 14 anni in poi non occupata, per sesso e numero di ore lavorate**

ORE LAVORATE	DISOCCUPATI IN CERCA DI NUOVA OCCUPAZIONE		IN CERCA DI PRIMA OCCUPAZIONE		CASALINGHE	STUDENTI		RITIRATI DAL LAVORO		IN ALTRA CONDIZIONE NON PROFESSIONALE		TOTALE	
	MF	M	MF	M		MF	M	MF	M	MF	M	MF	M
Meno di 15	431	225	117	63	406	214	122	213	134	63	46	1.444	590
Da 15 a 24	490	156	167	61	270	267	143	148	61	43	14	1.385	435
Da 25 a 34	242	85	117	59	144	1.041	454	119	58	34	18	1.697	674
Da 35 a 39	359	134	56	31	77	493	292	38	25	18	8	1.041	490
40	5.527	3.042	590	388	624	225	136	1.065	699	383	290	8.414	4.555
Oltre 40	806	507	298	201	1.665	139	64	372	194	121	61	3.401	1.027
<b>TOTALE</b>	<b>7.855</b>	<b>4.149</b>	<b>1.345</b>	<b>803</b>	<b>3.186</b>	<b>2.379</b>	<b>1.211</b>	<b>1.955</b>	<b>1.171</b>	<b>662</b>	<b>437</b>	<b>17.382</b>	<b>7.771</b>

TAV. 12 - Popolazione residente in età da 19 anni in poi per sesso,

CONDIZIONE NELL'OTTOBRE 1981	LUOGO DI RESIDENZA													
	STESSO COMUNE DI RESIDENZA						ALTRO COMUNE DELLA STESSA PROVINCIA DI RESIDENZA						ALTRA PROVIN REGIONE	
	CONDIZIONE PROFESSIONALE 1976				CONDIZIONE NON PROFESSIO- NALE '76	TOTALE	CONDIZIONE PROFESSIONALE 1976				CONDIZIONE NON PROFESSIO- NALE '76	TOTALE	CONDIZIONE PRO	
	Agricol- tura	Industrie	Altre attività	Disoc- cupati			Agricol- tura	Industrie	Altre attività	Disoc- cupati			Agricol- tura	Industrie
<b>Cond. professionale</b>	15.145	557.547	653.811	33.143	188.977	1.448.623	918	44.439	47.846	2.863	13.434	109.500	225	5.425
<b>OCCUPATI</b>	14.962	547.616	643.826	25.231	180.282	1.411.917	905	43.463	46.945	2.468	12.934	106.715	221	5.260
Agricoltura	11.212	3.060	3.851	195	1.855	20.173	594	254	288	21	145	1.302	141	50
Industrie	2.059	461.809	133.663	10.097	68.752	676.380	164	34.937	9.782	1.067	4.677	50.627	34	4.183
Altre attività	1.691	82.747	506.312	14.939	109.675	715.364	147	8.272	36.875	1.380	8.112	54.786	46	1.027
<b>DISOCCUPATI</b>	183	9.931	9.985	7.912	8.695	36.706	13	976	901	395	500	2.785	4	165
<b>Cond. non professionale</b>	3.144	82.877	81.145	4.645	1.088.514	1.260.325	164	3.844	4.852	350	30.981	40.191	45	786
<b>TOTALE</b>	18.289	640.424	734.956	37.788	1.277.491	2.708.948	1.082	48.283	52.698	3.213	44.415	149.691	270	6.211
T O														
<b>Cond. professionale</b>	13.069	402.417	414.477	17.565	81.206	928.734	800	29.691	29.074	1.495	5.338	66.398	191	3.518
<b>OCCUPATI</b>	12.932	397.045	408.545	13.173	77.627	909.322	790	29.302	28.692	1.322	5.185	65.291	187	3.469
Agricoltura	9.886	2.542	2.992	147	1.055	16.622	538	196	223	14	82	1.053	119	41
Industrie	1.710	332.713	102.849	5.934	36.456	479.662	134	23.282	7.104	664	2.249	33.433	30	2.725
Altre attività	1.336	61.790	302.704	7.092	40.116	413.038	118	5.824	21.365	644	2.854	30.805	38	703
<b>DISOCCUPATI</b>	137	5.372	5.932	4.392	3.579	19.412	10	389	382	173	153	1.107	4	49
<b>Cond. non professionale</b>	2.376	50.338	38.821	2.168	244.686	338.389	129	1.084	1.033	60	5.284	7.590	31	148
<b>TOTALE</b>	15.445	452.755	453.298	19.733	325.892	1.267.123	929	30.775	30.107	1.555	10.622	73.988	222	3.666
M A														
<b>Cond. professionale</b>	2.076	155.130	239.334	15.578	107.771	519.889	118	14.748	18.772	1.368	8.096	43.102	34	1.907
<b>OCCUPATI</b>	2.030	150.571	235.281	12.058	102.655	502.595	115	14.161	18.253	1.146	7.749	41.424	34	1.791
Agricoltura	1.326	518	859	48	800	3.551	56	58	65	7	63	249	22	9
Industrie	349	129.096	30.814	4.163	32.296	196.718	30	11.655	2.678	403	2.428	17.194	4	1.458
Altre attività	355	20.957	203.608	7.847	69.559	302.326	29	2.448	15.510	736	5.258	23.981	8	324
<b>DISOCCUPATI</b>	46	4.559	4.053	3.520	5.116	17.294	3	587	519	222	347	1.678	—	116
<b>Cond. non professionale</b>	768	32.539	42.324	2.477	843.828	921.936	35	2.760	3.819	290	25.697	32.601	14	638
<b>TOTALE</b>	2.844	187.669	281.658	18.055	951.599	1.441.825	153	17.508	22.591	1.658	33.793	75.703	48	2.545
F E M														

## luogo di residenza nel 1976, condizione nel 1976 e nel 1981

NELL'OTTOBRE 1976																TOTALE
CIA DELLA STESSA DI RESIDENZA				PROVINCIA DI ALTRA REGIONE						ESTERO						
FESSIONALE 1976		CONDIZIONE NON PROFESSIONALE '76	TOTALE	CONDIZIONE PROFESSIONALE 1976				CONDIZIONE NON PROFESSIONALE '76	TOTALE	CONDIZIONE PROFESSIONALE 1976				CONDIZIONE NON PROFESSIONALE '76	TOTALE	
Altre attività	Disoccupati			Agricoltura	Industrie	Altre attività	Disoccupati			Agricoltura	Industrie	Altre attività	Disoccupati			
6.751	406	2.648	15.455	791	9.591	18.538	3.939	18.495	51.354	35	1.549	1.411	70	704	3.769	1.628.701
6.584	346	2.536	14.947	716	9.233	17.838	3.465	17.624	48.876	32	1.475	1.329	59	641	3.536	1.585.991
50	2	32	275	132	54	79	19	75	359	10	12	15	—	13	50	22.159
1.170	131	719	6.237	251	6.562	3.100	1.076	4.109	15.098	12	1.135	363	33	198	1.741	750.083
5.364	213	1.785	8.435	333	2.617	14.659	2.370	13.440	33.419	10	328	951	26	430	1.745	813.749
167	60	112	508	75	358	700	474	871	2.478	3	74	82	11	63	233	42.710
972	72	5.980	7.855	350	848	2.028	316	23.900	27.442	3	246	409	13	2.503	3.174	1.338.987
7.723	478	8.628	23.310	1.141	10.439	20.566	4.255	42.395	78.796	38	1.795	1.820	83	3.207	6.943	2.967.688
<b>SCHI</b>																
3.718	181	1.104	8.712	606	8.043	12.416	2.756	10.788	34.609	29	1.367	958	49	285	2.688	1.041.141
3.651	167	1.077	8.551	566	7.834	12.064	2.510	10.488	33.462	27	1.322	926	45	266	2.586	1.019.212
46	1	17	224	96	51	62	16	45	270	10	12	14	—	8	44	18.213
839	76	367	4.037	224	5.622	2.623	931	3.021	12.421	9	1.040	296	28	109	1.482	531.035
2.766	90	693	4.290	246	2.161	9.379	1.563	7.422	20.771	8	270	616	17	149	1.060	469.964
67	14	27	161	40	209	352	246	300	1.147	2	45	32	4	19	102	21.929
174	12	1.255	1.620	78	265	501	63	4.083	4.990	3	58	61	3	492	617	353.206
3.892	193	2.359	10.332	684	8.308	12.917	2.819	14.871	39.599	32	1.425	1.019	52	777	3.305	1.394.347
<b>MINE</b>																
3.033	225	1.544	6.743	185	1.548	6.122	1.183	7.707	16.745	6	182	453	21	419	1.081	587.560
2.933	179	1.459	6.396	150	1.399	5.774	955	7.136	15.414	5	153	403	14	375	950	566.779
4	1	15	51	36	3	17	3	30	89	—	—	1	—	5	6	3.946
331	55	352	2.200	27	940	477	145	1.088	2.677	3	95	67	5	89	259	219.048
2.598	123	1.092	4.145	87	456	5.280	807	6.018	12.648	2	58	335	9	281	685	343.785
100	46	85	347	35	149	348	228	571	1.331	1	29	50	7	44	131	20.781
798	60	4.725	6.235	272	583	1.527	253	19.817	22.452	—	188	348	10	2.011	2.557	985.781
3.831	285	6.269	12.978	457	2.131	7.649	1.436	27.524	39.197	6	370	801	31	2.430	3.638	1.573.341

**TAV. 13 - Stranieri residenti per classe di età e sesso; condizione professionale per settore di attività economica e posizione nella professione; condizione non professionale**

CONDIZIONI	CLASSI DI ETÀ (anni)											TOTALE
	Meno di 5	5-9	10-14	15-19	20-24	25-29	30-34	35-44	45-54	55-64	65 e più	
<b>A — MASCHI</b>												
<b>Condizione professionale</b>	—	—	3	89	377	1.070	1.474	2.099	1.320	792	236	7.460
AGRICOLTURA	—	—	1	1	3	21	36	45	35	26	7	175
Indipendenti	—	—	1	1	1	12	14	28	25	22	7	111
Dipendenti	—	—	—	—	2	9	22	17	10	4	—	64
- di cui operai e assimilati	—	—	—	—	2	9	18	15	8	2	—	54
INDUSTRIE	—	—	2	46	127	330	380	616	430	246	49	2.226
Indipendenti	—	—	—	1	10	17	21	53	46	37	19	204
Dipendenti	—	—	2	45	117	313	359	563	384	209	30	2.022
- di cui operai e assimilati	—	—	2	37	89	208	182	200	116	71	14	919
COMMERCIO	—	—	—	23	122	352	445	621	415	283	114	2.375
Indipendenti	—	—	—	3	40	91	149	265	201	178	90	1.017
Dipendenti	—	—	—	20	82	261	296	356	214	105	24	1.358
- di cui operai e assimilati	—	—	—	13	60	161	138	91	32	29	2	526
ALTRE ATTIVITA'	—	—	—	19	125	367	613	817	440	237	66	2.684
Indipendenti	—	—	—	4	23	68	114	190	99	77	42	617
Dipendenti	—	—	—	15	102	299	499	627	341	160	24	2.067
- di cui operai e assimilati	—	—	—	7	38	117	149	114	69	26	4	524
<b>Condizione non professionale</b>	910	964	1.008	891	645	583	348	249	124	263	689	6.674
In cerca di prima occupazione	—	—	5	74	101	128	123	99	17	1	—	548
Scolari e studenti	—	804	1.000	778	481	414	181	62	3	—	—	3.723
Ritirati dal lavoro	—	—	—	2	1	3	1	5	28	175	645	860
Altri	910	160	3	37	62	38	43	83	76	87	44	1.543
<b>TOTALE</b>	<b>910</b>	<b>964</b>	<b>1.011</b>	<b>980</b>	<b>1.022</b>	<b>1.653</b>	<b>1.822</b>	<b>2.348</b>	<b>1.444</b>	<b>1.055</b>	<b>925</b>	<b>14.134</b>
<b>B — FEMMINE</b>												
<b>Condizione professionale</b>	—	—	—	97	402	734	810	1.174	571	248	53	4.089
AGRICOLTURA	—	—	—	—	1	6	10	19	11	8	1	56
Indipendenti	—	—	—	—	—	2	2	8	7	3	1	23
Dipendenti	—	—	—	—	1	4	8	11	4	5	—	33
- di cui operai e assimilati	—	—	—	—	1	4	8	11	4	5	—	33
INDUSTRIE	—	—	—	26	76	116	139	247	95	58	6	763
Indipendenti	—	—	—	—	2	2	8	19	7	3	3	44
Dipendenti	—	—	—	26	74	114	131	228	88	55	3	719
- di cui operai e assimilati	—	—	—	15	25	49	50	117	46	28	1	331
COMMERCIO	—	—	—	26	79	117	102	212	129	70	10	745
Indipendenti	—	—	—	2	14	25	16	62	54	26	6	205
Dipendenti	—	—	—	24	65	92	86	150	75	44	4	540
- di cui operai e assimilati	—	—	—	14	34	27	18	36	17	8	2	156
ALTRE ATTIVITA'	—	—	—	45	246	495	559	696	336	112	36	2.525
Indipendenti	—	—	—	—	25	45	72	126	43	19	5	335
Dipendenti	—	—	—	45	221	450	487	570	293	93	31	2.190
- di cui operai e assimilati	—	—	—	27	120	253	261	271	161	45	16	1.154
<b>Condizione non professionale</b>	885	982	1.016	895	696	813	979	1.544	1.045	897	1.412	11.164
In cerca di prima occupazione	—	—	3	75	85	105	97	142	17	—	—	524
Scolari e studenti	—	816	1.008	737	325	160	57	26	9	—	—	3.138
Casalinghe	—	—	1	67	255	514	793	1.296	917	697	922	5.462
Ritirati dal lavoro	—	—	—	2	—	6	5	7	44	151	412	627
Altri	885	166	4	14	31	28	27	73	58	49	78	1.413
<b>TOTALE</b>	<b>885</b>	<b>982</b>	<b>1.016</b>	<b>992</b>	<b>1.098</b>	<b>1.547</b>	<b>1.789</b>	<b>2.718</b>	<b>1.616</b>	<b>1.145</b>	<b>1.465</b>	<b>15.253</b>
<b>C — TOTALE</b>												
<b>Condizione professionale</b>	—	—	3	186	779	1.804	2.284	3.273	1.891	1.040	289	11.549
AGRICOLTURA	—	—	1	1	4	27	46	64	46	34	8	231
Indipendenti	—	—	1	1	1	14	16	36	32	25	8	134
Dipendenti	—	—	—	—	3	13	30	28	14	9	—	97
- di cui operai e assimilati	—	—	—	—	3	13	26	26	12	7	—	87
INDUSTRIE	—	—	2	72	203	446	519	863	525	304	55	2.989
Indipendenti	—	—	—	1	12	19	29	72	53	40	22	248
Dipendenti	—	—	2	71	191	427	490	791	472	264	33	2.741
- di cui operai e assimilati	—	—	2	52	114	257	232	317	162	99	15	1.250
COMMERCIO	—	—	—	49	201	469	547	833	544	353	124	3.120
Indipendenti	—	—	—	5	54	116	165	327	255	204	96	1.222
Dipendenti	—	—	—	44	147	353	382	506	289	149	28	1.898
- di cui operai e assimilati	—	—	—	27	94	188	156	127	49	37	4	682
ALTRE ATTIVITA'	—	—	—	64	371	862	1.172	1.513	776	349	102	5.209
Indipendenti	—	—	—	4	48	113	186	316	142	96	47	952
Dipendenti	—	—	—	60	323	749	986	1.197	634	253	55	4.257
- di cui operai e assimilati	—	—	—	34	158	370	410	385	230	71	20	1.678
<b>Condizione non professionale</b>	1.795	1.946	2.024	1.786	1.341	1.396	1.327	1.793	1.169	1.160	2.101	17.838
In cerca di prima occupazione	—	—	8	149	186	233	220	241	34	1	—	1.072
Scolari e studenti	—	1.620	2.008	1.515	806	574	238	88	12	—	—	6.861
Casalinghe	—	—	1	67	255	514	793	1.296	917	697	922	5.462
Ritirati dal lavoro	—	—	—	4	1	9	6	12	72	326	1.057	1.487
Altri	1.795	326	7	51	93	66	70	156	134	136	122	2.956
<b>TOTALE</b>	<b>1.795</b>	<b>1.946</b>	<b>2.027</b>	<b>1.972</b>	<b>2.120</b>	<b>3.200</b>	<b>3.611</b>	<b>5.066</b>	<b>3.060</b>	<b>2.200</b>	<b>2.390</b>	<b>29.387</b>

TAV. 14 - Famiglie residenti per ampiezza e tipo della famiglia

TIPO DELLA FAMIGLIA	FAMIGLIE CON COMPONENTI									
	1	2	3	4	5	6	7 e più		TOTALE	
							Famiglie	Componenti	Famiglie	Componenti
<b>A — FAMIGLIE IN COMPLESSO</b>										
Tipo A	286.316	11.134	858	229	49	15	9	69	298.610	312.478
Tipo B	—	242.860	799	90	16	—	2	14	243.767	488.571
Tipo C	—	58.917	321.642	279.281	74.412	17.247	7.972	60.563	759.471	2.735.989
C 1	—	—	292.918	270.522	71.898	16.443	7.532	57.212	659.313	2.476.202
C 2	—	9.842	7.569	2.928	901	260	154	1.183	21.654	61.351
C 3	—	49.075	21.155	5.831	1.613	544	286	2.168	78.504	198.436
Tipo D	—	35.915	28.972	27.494	21.522	7.161	3.208	24.383	124.272	443.681
D 1	—	—	13.801	1.437	184	37	15	108	15.474	48.401
D 1.1	—	—	5.867	522	45	4	3	22	6.441	19.960
D 1.2	—	—	7.934	915	139	33	12	86	9.033	28.441
D 2	—	—	—	17.821	18.100	6.134	2.653	20.091	44.708	218.679
D 2.1	—	—	—	10.613	12.795	3.904	1.347	9.981	28.659	139.832
D 2.2	—	—	—	7.208	5.305	2.230	1.306	10.110	16.049	78.847
D 3	—	—	3.882	3.459	1.365	453	222	1.697	9.381	36.722
D 3.1	—	—	488	484	275	112	53	406	1.412	5.853
D 3.2	—	—	3.394	2.975	1.090	341	169	1.291	7.969	30.869
D 4	—	—	4.969	3.231	1.425	430	244	1.917	10.299	39.453
D 4.1	—	—	1.411	881	302	89	37	283	2.720	10.084
D 4.2	—	—	3.558	2.350	1.123	341	207	1.634	7.579	29.369
D 5	—	—	575	13	2	—	—	—	590	1.787
D 6	—	480	12	2	—	—	—	—	494	1.004
D 7	—	11.467	147	12	2	1	—	—	11.629	23.439
D 8	—	—	4	—	—	—	—	—	4	12
D 9	—	23.968	5.582	1.519	444	106	74	570	31.693	74.184
<b>TOTALE</b>	<b>286.316</b>	<b>348.826</b>	<b>352.271</b>	<b>307.094</b>	<b>95.999</b>	<b>24.423</b>	<b>11.191</b>	<b>85.029</b>	<b>1.426.120</b>	<b>3.980.719</b>
<b>B — FAMIGLIE CON MEMBRI AGGREGATI</b>										
Tipo A	—	11.134	858	229	49	15	9	69	12.294	26.162
Tipo B	—	—	799	90	16	—	2	14	907	2.851
Tipo C	—	—	4.106	2.774	1.556	459	252	1.924	9.147	35.872
C 1	—	—	—	779	864	226	129	980	1.998	9.772
C 2	—	—	—	2.677	1.240	445	84	642	4.588	16.710
C 3	—	—	—	1.429	755	247	91	302	2.561	9.390
Tipo D	—	—	496	382	313	153	123	958	1.467	6.457
D 1	—	—	—	46	19	3	1	8	69	305
D 1.1	—	—	—	19	3	—	—	8	23	99
D 1.2	—	—	—	27	16	3	—	—	46	206
D 2	—	—	—	—	112	76	66	516	254	1.532
D 2.1	—	—	—	—	35	35	34	259	104	644
D 2.2	—	—	—	—	77	41	32	257	150	888
D 3	—	—	—	96	66	29	22	171	213	1.059
D 3.1	—	—	—	38	18	7	7	59	70	343
D 3.2	—	—	—	58	48	22	15	112	143	716
D 4	—	—	—	102	78	33	28	218	241	1.214
D 4.1	—	—	—	19	25	12	5	35	61	308
D 4.2	—	—	—	83	53	21	23	183	180	906
D 5	—	—	—	13	2	—	—	—	15	62
D 6	—	—	—	12	2	—	—	—	14	44
D 7	—	—	—	140	12	2	1	—	155	484
D 8	—	—	—	—	—	—	—	—	—	—
D 9	—	—	—	344	111	34	11	6	45	1.757
<b>TOTALE</b>	<b>—</b>	<b>11.134</b>	<b>6.259</b>	<b>3.475</b>	<b>1.934</b>	<b>627</b>	<b>386</b>	<b>2.965</b>	<b>23.815</b>	<b>71.342</b>
<b>C — FAMIGLIE SENZA MEMBRI AGGREGATI</b>										
Tipo A	286.316	—	—	—	—	—	—	—	286.316	286.316
Tipo B	—	242.860	—	—	—	—	—	—	242.860	485.720
Tipo C	—	58.917	317.536	276.507	72.856	16.788	7.720	58.639	750.324	2.700.117
C 1	—	—	292.918	269.743	71.034	16.217	7.403	56.232	657.315	2.466.430
C 2	—	9.842	4.892	1.688	456	118	70	541	17.066	44.641
C 3	—	49.075	19.726	5.076	1.366	453	247	1.866	75.943	189.046
Tipo D	—	35.915	28.476	27.112	21.209	7.008	3.085	23.425	122.805	437.224
D 1	—	—	13.801	1.391	165	34	14	100	15.405	48.096
D 1.1	—	—	5.867	503	42	4	2	14	6.418	19.861
D 1.2	—	—	7.934	888	123	30	12	86	9.987	28.235
D 2	—	—	—	17.821	17.988	6.058	2.587	19.575	44.454	217.147
D 2.1	—	—	—	10.613	12.760	3.869	1.313	9.722	28.555	139.188
D 2.2	—	—	—	7.208	5.228	2.189	1.274	9.853	15.899	77.959
D 3	—	—	3.882	3.363	1.299	424	200	1.526	9.168	35.663
D 3.1	—	—	488	446	257	105	46	347	1.342	5.510
D 3.2	—	—	3.394	2.917	1.042	319	154	1.179	7.826	30.153
D 4	—	—	4.969	3.129	1.347	397	216	1.699	10.058	38.239
D 4.1	—	—	1.411	862	277	77	32	248	2.659	9.776
D 4.2	—	—	3.558	2.267	1.070	320	184	1.451	7.399	28.463
D 5	—	—	575	—	—	—	—	—	575	1.725
D 6	—	480	—	—	—	—	—	—	480	960
D 7	—	11.467	—	—	—	—	—	—	11.474	22.955
D 8	—	—	—	—	—	—	—	—	—	4
D 9	—	23.968	—	—	—	—	—	—	—	12
<b>TOTALE</b>	<b>286.316</b>	<b>337.692</b>	<b>346.012</b>	<b>303.619</b>	<b>94.065</b>	<b>23.796</b>	<b>10.805</b>	<b>82.064</b>	<b>1.402.305</b>	<b>3.909.377</b>

**TAV. 15 - Famiglie residenti con almeno un nucleo familiare, per tipo del nucleo e ampiezza della famiglia**

TIPO DEL NUCLEO <sup>a</sup>	FAMIGLIE CON COMPONENTI								
	2	3	4	5	6	7 e più		TOTALE	
						Famiglie	Componenti	Famiglie	Componenti
Coniugi	242.860	16.675	2.547	955	404	97	717	263.538	553.849
Coniugi e figli	—	291.422	287.336	89.245	22.210	10.105	76.708	700.318	2.679.803
Padre e figli	9.427	11.047	6.131	2.097	673	368	2.818	29.743	93.860
Madre e figli	56.993	25.197	8.330	2.588	865	505	3.887	94.478	244.914

**TAV. 16 - Famiglie residenti per tipo di famiglia e di componenti**

TIPO DELLA FAMIGLIA	FAMIGLIE	COMPONENTI											
		CAPO FAMIGLIA DI CENSIMENTO, PARENTI E AFFINI								MEMBRI AGGREGATI		TOTALE	
		CAPO FAMIGLIA DI CENSIMENTO		CONIUGE	FIGLI		ALTRI PARENTI E AFFINI	TOTALE		TOTALE	di cui addetti ai servizi della famiglia		
		M	F		TOTALE	di cui celibi o nubili		MF	M			MF	M
<b>Tipo A</b>	<b>298.610</b>	<b>94.885</b>	<b>203.725</b>	—	—	—	—	<b>298.610</b>	<b>94.885</b>	<b>13.868</b>	<b>825</b>	<b>312.478</b>	<b>99.472</b>
<b>Tipo B</b>	<b>243.767</b>	<b>242.860</b>	<b>907</b>	<b>243.767</b>	—	—	—	<b>487.534</b>	<b>243.767</b>	<b>1.037</b>	<b>372</b>	<b>488.571</b>	<b>244.100</b>
<b>Tipo C</b>	<b>759.471</b>	<b>680.011</b>	<b>79.460</b>	<b>659.313</b>	<b>1.307.173</b>	<b>1.296.204</b>	—	<b>2.725.957</b>	<b>1.376.847</b>	<b>10.032</b>	<b>1.213</b>	<b>2.735.989</b>	<b>1.380.070</b>
C 1	659.313	658.357	956	659.313	1.155.454	1.149.563	—	2.474.080	1.274.897	2.122	875	2.476.202	1.275.516
C 2	21.654	21.654	—	—	34.451	31.902	—	56.105	38.729	5.246	151	61.351	39.136
C 3	78.504	—	78.504	—	117.268	114.739	—	195.772	63.221	2.664	187	198.436	65.418
<b>Tipo D</b>	<b>124.272</b>	<b>92.537</b>	<b>31.735</b>	<b>60.182</b>	<b>109.761</b>	<b>102.314</b>	<b>147.819</b>	<b>442.034</b>	<b>193.351</b>	<b>1.647</b>	<b>179</b>	<b>443.681</b>	<b>194.080</b>
D 1	15.474	15.409	65	15.474	—	—	17.372	48.320	21.617	81	15	48.401	21.652
D 1.1	6.441	6.412	29	6.441	—	—	7.054	19.936	7.593	24	5	19.960	7.601
D 1.2	9.033	8.997	36	9.033	—	—	10.318	28.384	14.024	57	10	28.441	14.051
D 2	44.708	44.638	70	44.708	77.999	74.674	50.983	218.398	100.911	281	50	218.679	101.044
D 2.1	28.659	28.625	34	28.659	50.670	50.480	31.730	139.718	61.323	114	34	139.832	61.374
D 2.2	16.049	16.013	36	16.049	27.329	24.194	19.253	78.680	39.588	167	16	78.847	39.670
D 3	9.381	9.381	—	—	16.160	14.960	10.937	36.478	20.371	244	21	36.722	20.423
D 3.1	1.412	1.412	—	—	2.560	2.467	1.799	5.771	3.002	82	4	5.853	3.016
D 3.2	7.969	7.969	—	—	13.600	12.493	9.138	30.707	17.369	162	17	30.869	17.407
D 4	10.299	—	10.299	—	15.602	12.680	13.297	39.198	12.679	255	17	39.453	12.863
D 4.1	2.720	—	2.720	—	4.180	4.119	3.120	10.020	2.806	64	5	10.084	2.859
D 4.2	7.579	—	7.579	—	11.422	8.561	10.177	29.178	9.873	191	12	29.369	10.004
D 5	590	398	192	—	—	—	1.180	1.770	988	17	—	1.787	991
D 6	494	263	231	—	—	—	494	988	757	16	4	1.004	761
D 7	11.629	7.316	4.313	—	—	—	11.636	23.265	7.317	174	22	23.439	7.386
D 8	4	1	3	—	—	—	8	12	5	—	—	12	5
D 9	31.693	15.131	16.562	—	—	—	41.912	73.605	28.706	579	50	74.184	28.955
<b>TOTALE</b>	<b>1.426.120</b>	<b>1.110.293</b>	<b>315.827</b>	<b>963.262</b>	<b>1.416.934</b>	<b>1.398.518</b>	<b>147.819</b>	<b>3.954.135</b>	<b>1.908.850</b>	<b>26.584</b>	<b>2.589</b>	<b>3.980.719</b>	<b>1.917.722</b>









**TAV. 18 - Famiglie residenti per condizione professionale o**

CONDIZIONE DEL CAPO FAMIGLIA	FAMIGLIE CON COMPONENTI TUTTI IN CONDIZIONE PROFESSIONALE							
	TUTTI IN AGRICOLTURA		TUTTI NELLE INDUSTRIE		TUTTI IN ALTRE ATTIVITÀ		TUTTI IN SETTORI DIVERSI	
	Famiglie	Componenti	Famiglie	Componenti	Famiglie	Componenti	Famiglie	Componenti
<b>Occupato</b>	<b>1.515</b>	<b>1.972</b>	<b>58.535</b>	<b>88.650</b>	<b>94.771</b>	<b>136.002</b>	<b>43.088</b>	<b>100.053</b>
-Agricoltura	1.515	1.972	—	—	—	—	1.100	2.695
-Industrie	—	—	58.535	88.650	—	—	25.152	58.217
-Altre attività'	—	—	—	—	94.771	136.002	16.836	39.141
<b>Disoccupato</b>	<b>82</b>	<b>83</b>	<b>2.102</b>	<b>2.549</b>	<b>2.402</b>	<b>2.972</b>	<b>943</b>	<b>2.268</b>
<b>In condizione non professionale</b>	<b>—</b>	<b>—</b>	<b>—</b>	<b>—</b>	<b>—</b>	<b>—</b>	<b>—</b>	<b>—</b>
In cerca di prima occupazione	—	—	—	—	—	—	—	—
Studenti	—	—	—	—	—	—	—	—
Casalinghe	—	—	—	—	—	—	—	—
Ritirati dal lavoro	—	—	—	—	—	—	—	—
Altri	—	—	—	—	—	—	—	—
<b>TOTALE</b>	<b>1.597</b>	<b>2.055</b>	<b>60.637</b>	<b>91.199</b>	<b>97.173</b>	<b>138.974</b>	<b>44.031</b>	<b>102.321</b>

**TAV. 19 - Famiglie residenti per ampiezza e numero di componenti (occupati, in età inferiore a 6 anni, in età di 60 anni e più, in età di 75 anni e più)**

COMPONENTI OCCUPATI — COMPONENTI IN ETÀ INFERIORE A 6 ANNI — COMPONENTI IN ETÀ DI 60 ANNI E PIÙ — COMPONENTI IN ETÀ DI 75 ANNI E PIÙ	FAMIGLIE CON COMPONENTI										
	1	2	3	4	5	6	7 e più		TOTALE		
							Famiglie	Componenti	Famiglie	Componenti	
<b>NUMERO COMPONENTI OCCUPATI</b>											
Nessuno	193.988	142.668	23.606	7.343	2.147	562	316	2.498	370.630	596.119	
1	92.328	121.662	153.503	146.133	41.930	8.781	2.818	21.019	567.155	1.664.048	
2	—	84.496	162.601	125.862	34.014	7.695	2.850	21.405	417.518	1.397.888	
3	—	—	12.561	24.251	13.689	4.651	2.498	18.903	57.650	249.941	
4	—	—	—	3.505	3.822	2.189	1.683	12.963	11.199	59.227	
5 e più	—	—	—	—	397	545	1.026	8.241	1.968	13.496	
<b>TOTALE</b>	<b>286.316</b>	<b>348.826</b>	<b>352.271</b>	<b>307.094</b>	<b>95.999</b>	<b>24.423</b>	<b>11.191</b>	<b>85.029</b>	<b>1.426.120</b>	<b>3.980.719</b>	
<b>NUMERO COMPONENTI IN ETÀ INFERIORE A 6 ANNI</b>											
Nessuno	286.316	345.883	257.279	223.794	71.747	18.039	7.671	57.621	1.210.729	3.169.685	
1	—	2.943	94.634	59.505	18.284	4.816	2.583	19.877	182.765	668.001	
2	—	—	358	23.760	4.846	1.271	715	5.657	30.950	133.627	
3 e più	—	—	—	35	1.122	297	222	1.874	1.676	9.406	
<b>TOTALE</b>	<b>286.316</b>	<b>348.826</b>	<b>352.271</b>	<b>307.094</b>	<b>95.999</b>	<b>24.423</b>	<b>11.191</b>	<b>85.029</b>	<b>1.426.120</b>	<b>3.980.719</b>	
<b>NUMERO COMPONENTI IN ETÀ DI 60 ANNI E PIÙ</b>											
Nessuno	123.024	173.132	284.425	274.113	75.607	18.102	8.816	67.282	957.219	2.972.944	
1	163.292	76.466	38.699	24.675	17.171	4.608	1.724	12.902	326.635	657.426	
2	—	99.228	26.698	7.468	2.966	1.612	595	4.425	138.567	337.349	
3 e più	—	—	2.449	838	255	101	56	420	3.699	13.000	
<b>TOTALE</b>	<b>286.316</b>	<b>348.826</b>	<b>352.271</b>	<b>307.094</b>	<b>95.999</b>	<b>24.423</b>	<b>11.191</b>	<b>85.029</b>	<b>1.426.120</b>	<b>3.980.719</b>	
<b>NUMERO COMPONENTI IN ETÀ DI 75 ANNI E PIÙ</b>											
Nessuno	230.935	304.086	336.977	297.734	88.551	21.883	10.206	77.693	1.290.372	3.692.720	
1	55.381	34.309	12.896	8.703	7.090	2.281	846	6.289	121.506	252.924	
2	—	10.431	2.280	620	345	256	135	1.018	14.067	34.461	
3 e più	—	—	118	37	13	3	4	29	175	614	
<b>TOTALE</b>	<b>286.316</b>	<b>348.826</b>	<b>352.271</b>	<b>307.094</b>	<b>95.999</b>	<b>24.423</b>	<b>11.191</b>	<b>85.029</b>	<b>1.426.120</b>	<b>3.980.719</b>	

**non professionale dei componenti e condizione del capo famiglia di censimento**

FAMIGLIE CON COMPONENTI IN CONDIZIONE PROFESSIONALE E NON PROFESSIONALE								FAMIGLIE CON COMPONENTI TUTTI IN CONDIZIONE NON PROFESSIONALE	
TUTTI IN AGRICOLTURA		TUTTI NELLE INDUSTRIE		TUTTI IN ALTRE ATTIVITÀ		TUTTI IN SETTORI DIVERSI			
Famiglie	Componenti	Famiglie	Componenti	Famiglie	Componenti	Famiglie	Componenti	Famiglie	Componenti
7.895	28.458	287.142	1.036.593	281.785	992.698	149.006	583.399	—	—
7.895	28.458	—	—	—	—	5.028	21.037	—	—
—	—	287.142	1.036.593	—	—	90.866	355.948	—	—
—	—	—	—	281.785	992.698	53.112	206.414	—	—
149	568	4.458	16.434	3.271	11.142	2.725	11.785	—	—
1.111	3.449	56.444	170.759	57.865	171.152	13.974	59.376	356.857	560.357
17	61	755	2.589	1.382	4.542	114	562	5.034	11.026
—	—	131	329	396	975	4	15	3.282	4.330
246	639	13.865	36.437	13.848	35.164	3.491	13.445	80.965	99.837
770	2.487	38.737	121.597	38.870	119.625	9.530	41.564	249.653	415.312
78	262	2.956	9.807	3.369	10.846	835	3.790	17.923	29.852
9.155	32.475	348.044	1.223.786	342.921	1.174.992	165.705	654.560	356.857	560.357

**TAV. 20 - Famiglie residenti per ampiezza e specie di alloggio in cui dimorano**

SPECIE DI ALLOGGIO	FAMIGLIE CON COMPONENTI									
	1	2	3	4	5	6	7 e più		TOTALE	
							Famiglie	Componenti	Famiglie	Componenti
FAMIGLIE CHE OCCUPANO UN'ABITAZIONE	267.820	343.245	348.813	305.447	95.649	24.325	11.108	84.344	1.396.407	3.931.076
In proprietà	94.645	160.030	171.348	160.481	49.756	11.446	4.148	30.994	651.854	1.919.123
In affitto	159.556	168.789	162.869	134.217	43.077	12.155	6.628	50.762	687.291	1.861.686
Ad altro titolo	13.619	14.426	14.596	10.749	2.816	724	332	2.588	57.262	150.267
FAMIGLIE CHE OCCUPANO UN ALTRO TIPO DI ALLOGGIO	254	84	58	31	23	17	21	189	488	1.126
FAMIGLIE IN COABITAZIONE	17.792	5.471	3.366	1.581	297	58	31	225	28.596	47.214
FAMIGLIE SENZA ABITAZIONE	450	26	34	35	30	23	31	271	629	1.303
<b>TOTALE</b>	<b>286.316</b>	<b>348.826</b>	<b>352.271</b>	<b>307.094</b>	<b>95.999</b>	<b>24.423</b>	<b>11.191</b>	<b>85.029</b>	<b>1.426.120</b>	<b>3.980.719</b>

TAV. 21 - Famiglie residenti per tipo della

TIPO DELLA FAMIGLIA	NUMERO DEI					
	1			2		
	FAMIGLIE	FIGLI CONVIVENTI		FAMIGLIE	FIGLI CONVIVENTI	
		TOTALE	di cui in età inferiore a 18 anni		TOTALE	di cui in età inferiore a 18 anni
Tipo C 1	293.754	293.754	193.234	270.587	541.174	411.785
Tipo C 2	12.853	12.853	4.925	5.998	11.996	5.751
- di cui con padre separato legalmente	2.201	2.201	1.715	927	1.854	1.449
Tipo C 3	50.567	50.567	13.379	20.442	40.884	16.769
- di cui con madre separata legalmente	6.074	6.074	4.528	3.782	7.564	5.668
Tipo D 2.1	11.915	11.915	7.868	12.766	25.532	19.492
Tipo D 2.2	8.811	8.811	4.854	4.732	9.464	6.062
Tipo D 3.1	681	681	315	460	920	566
- di cui con padre separato legalmente	94	94	74	46	92	68
Tipo D 3.2	4.052	4.052	2.101	2.728	5.456	3.902
- di cui con padre separato legalmente	422	422	334	266	532	431
Tipo D 4.1	1.633	1.633	724	819	1.638	851
- di cui con madre separata legalmente	243	243	177	129	258	182
Tipo D 4.2	5.060	5.060	952	1.687	3.374	1.473
- di cui con madre separata legalmente	237	237	135	111	222	138
<b>TOTALE</b>	<b>389.326</b>	<b>389.326</b>	<b>228.352</b>	<b>320.219</b>	<b>640.438</b>	<b>466.651</b>

TAV. 22 - Convivenze e componenti permanenti,

SPECIE DELLA CONVIVENZA	NUMERO CONVI- VENZE	COMPONENTI					
		IN CONDIZIONE PROFESSIONALE					
		DIRIGENTI E IMPIEGATI		LAVORATORI DIPENDENTI		ALTRI	
		In complesso	di cui nella pubblica amministrazione, servizi pubblici e privati	In complesso	di cui nella pubblica amministrazione, servizi pubblici e privati	In complesso	di cui nella pubblica amministrazione, servizi pubblici e privati
Convivenze ecclesiastiche	668	2.524	2.455	1.075	866	42	13
Istituti di istruzione	144	725	701	405	299	13	4
Istituti assistenziali	133	272	232	459	348	51	46
Istituti e case di cura	123	467	461	541	497	1	1
Istituti di prevenzione e pena	8	5	5	330	328	—	—
Alberghi, pensioni, locande	653	315	79	445	69	189	1
Navi mercantili	—	—	—	—	—	—	—
Altre convivenze	251	1.280	1.204	3.601	3.515	9	—
<b>TOTALE</b>	<b>1.980</b>	<b>5.588</b>	<b>5.137</b>	<b>6.856</b>	<b>5.922</b>	<b>305</b>	<b>65</b>

TAV. 23 - Convivenze secondo il numero di componenti

SPECIE DELLA CONVIVENZA	NUMERO CONVI- VENZE	COMPONENTI			da 1 a 15			da 16 a 25	
		M	F	MF	CONVI- VENZE	COMPONENTI		CONVI- VENZE	COMPO- NENTI
						MF	M		
Convivenze ecclesiastiche	668	2.383	7.134	9.517	526	2.763	528	61	1.199
Istituti di istruzione	144	2.261	2.237	4.498	79	497	104	14	295
Istituti assistenziali	133	3.366	6.816	10.182	38	292	77	12	242
Istituti e case di cura	123	9.875	14.429	24.304	20	99	19	2	43
Istituti di prevenzione e pena	8	1.722	86	1.808	2	16	16	2	43
Alberghi, pensioni, locande	653	10.105	4.131	14.236	405	2.859	2.089	98	1.957
Navi mercantili	—	—	—	—	—	—	—	—	—
Altre convivenze	251	11.940	248	12.188	179	1.060	969	16	322
<b>TOTALE</b>	<b>1.980</b>	<b>41.652</b>	<b>35.081</b>	<b>76.733</b>	<b>1.249</b>	<b>7.586</b>	<b>3.802</b>	<b>205</b>	<b>4.101</b>

## famiglia e numero di figli conviventi

FIGLI CONVIVENTI											
3			4			5 e più			TOTALE		
FAMIGLIE	FIGLI CONVIVENTI		FAMIGLIE	FIGLI CONVIVENTI		FAMIGLIE	FIGLI CONVIVENTI		FAMIGLIE	FIGLI CONVIVENTI	
	TOTALE	di cui in età inferiore a 18 anni		TOTALE	di cui in età inferiore a 18 anni		TOTALE	di cui in età inferiore a 18 anni		TOTALE	di cui in età inferiore a 18 anni
71.235	213.705	154.084	16.300	65.200	44.670	7.437	41.621	27.894	659.313	1.155.454	831.667
2.007	6.021	3.233	557	2.228	1.283	239	1.353	817	21.654	34.451	16.009
234	702	554	57	228	183	23	136	111	3.442	5.121	4.012
5.308	15.924	7.400	1.452	5.808	3.003	735	4.085	2.238	78.504	117.268	42.789
1.063	3.189	2.272	252	1.008	714	144	798	552	11.315	18.633	13.734
3.051	9.153	6.768	681	2.724	1.919	246	1.346	927	28.659	50.670	36.974
1.599	4.797	2.946	540	2.160	1.236	367	2.097	1.292	16.049	27.329	16.390
178	534	316	63	252	137	30	173	100	1.412	2.560	1.434
9	27	20	3	12	11	—	—	—	152	225	173
851	2.553	1.833	228	912	644	110	627	449	7.969	13.600	8.929
104	312	249	19	76	55	10	55	41	821	1.397	1.110
196	588	320	50	200	113	22	121	90	2.720	4.180	2.098
31	93	75	9	36	20	2	14	12	414	644	466
560	1.680	852	158	632	324	114	676	382	7.579	11.422	3.983
59	177	108	20	80	44	11	65	47	438	781	472
<b>84.985</b>	<b>254.955</b>	<b>177.752</b>	<b>20.029</b>	<b>80.116</b>	<b>53.329</b>	<b>9.300</b>	<b>52.099</b>	<b>34.189</b>	<b>823.859</b>	<b>1.416.934</b>	<b>960.273</b>

## attivi e non attivi, per specie della convivenza

ATTIVI				COMPONENTI NON ATTIVI			TOTALE COMPONENTI		
IN CERCA DI PRIMA OCCUPAZIONE	TOTALE			MASCHI	FEMMINE	MASCHI E FEMMINE	MASCHI	FEMMINE	MASCHI E FEMMINE
	MASCHI	FEMMINE	MASCHI E FEMMINE						
47	568	3.120	3.688	607	2.847	3.454	1.175	5.967	7.142
136	306	973	1.279	148	476	624	454	1.449	1.903
220	188	814	1.002	2.076	4.808	6.884	2.264	5.622	7.886
804	414	1.399	1.813	4.202	6.265	10.467	4.616	7.664	12.280
—	334	1	335	573	36	609	907	37	944
520	962	507	1.469	323	397	720	1.285	904	2.189
—	—	—	—	—	—	—	—	—	—
16	4.802	104	4.906	33	106	139	4.835	210	5.045
<b>1.743</b>	<b>7.574</b>	<b>6.918</b>	<b>14.492</b>	<b>7.962</b>	<b>14.935</b>	<b>22.897</b>	<b>15.536</b>	<b>21.853</b>	<b>37.389</b>

## presenti per sesso e specie della convivenza

NENTI	da 26 a 50			da 51 a 75			da 76 a 100			oltre 100		
	CONVIVENZE	COMPONENTI		CONVIVENZE	COMPONENTI		CONVIVENZE	COMPONENTI		CONVIVENZE	COMPONENTI	
		MF	M		MF	M		MF	M		MF	M
250	54	1.881	415	13	778	161	6	517	84	6	2.379	945
52	30	990	318	9	553	181	2	172	79	10	1.991	1.527
88	27	975	280	22	1.436	322	10	883	229	24	6.354	2.370
1	12	451	160	14	884	277	6	533	220	66	22.294	9.198
42	2	61	57	—	—	—	1	89	89	1	1.599	1.518
1.434	94	3.189	2.234	25	1.590	1.078	10	875	670	21	3.766	2.600
—	—	—	—	—	—	—	—	—	—	—	—	—
256	15	581	560	10	593	530	5	433	430	26	9.199	9.195
<b>2.123</b>	<b>234</b>	<b>8.128</b>	<b>4.024</b>	<b>93</b>	<b>5.834</b>	<b>2.549</b>	<b>40</b>	<b>3.502</b>	<b>1.801</b>	<b>154</b>	<b>47.582</b>	<b>27.353</b>

TAV. 24 - Abitazioni occupate per numero di occupanti,

NUMERO DI STANZE — TITOLO DI GODIMENTO	ABITAZIONI OCCUPATE					
	1	2	3	4	5	6
<b>Abitazioni occupate</b>	<b>259.839</b>	<b>341.393</b>	<b>347.708</b>	<b>306.777</b>	<b>100.366</b>	<b>27.221</b>
1	31.061	7.132	3.160	1.444	356	82
2	101.055	83.221	52.270	31.830	7.789	1.806
3	73.717	115.559	105.190	77.635	21.300	5.108
4	36.694	92.541	125.838	117.127	35.625	9.004
5	10.985	28.362	42.043	52.186	21.268	6.413
6	3.664	8.777	11.785	16.081	7.787	2.438
7	1.344	3.081	4.120	5.873	3.270	1.093
8	596	1.382	1.703	2.464	1.531	613
9 e piu'	723	1.338	1.599	2.137	1.440	664
- di cui in proprieta'	91.577	157.835	170.312	161.050	52.752	13.252
1	4.823	1.212	444	194	55	16
2	26.595	24.783	12.967	7.101	1.647	341
3	29.253	49.184	40.433	29.401	7.528	1.605
4	20.585	54.780	74.495	68.866	19.321	4.234
5	6.584	18.230	28.383	36.022	13.915	3.604
6	2.226	5.806	8.305	11.746	5.596	1.684
7	808	2.048	2.937	4.307	2.479	801
8	336	940	1.237	1.832	1.153	473
9 e piu'	367	852	1.111	1.581	1.058	494
- di cui in affitto	155.116	169.121	162.811	134.899	44.607	13.122
1	24.079	5.264	2.219	1.030	252	53
2	69.996	54.166	35.634	22.742	5.810	1.389
3	41.231	62.263	60.668	45.353	13.100	3.341
4	14.196	34.259	46.956	44.532	15.183	4.456
5	3.630	8.977	12.311	14.829	6.848	2.649
6	1.138	2.589	3.111	3.923	1.998	684
7	393	878	1.072	1.429	727	263
8	192	370	410	562	347	130
9 e piu'	261	355	430	499	342	157
<b>Abit.occup.senza stanze esclusivam.ad altro uso</b>	<b>259.839</b>	<b>341.393</b>	<b>347.708</b>	<b>306.777</b>	<b>100.366</b>	<b>27.221</b>
1	31.411	7.243	3.239	1.472	364	86
2	101.539	83.705	52.541	32.047	7.828	1.816
3	73.957	116.380	105.846	78.182	21.478	5.141
4	36.540	92.923	126.818	118.211	35.992	9.110
5	10.759	28.042	41.813	52.345	21.473	6.443
6	3.419	8.260	11.210	15.522	7.664	2.456
7	1.174	2.775	3.650	5.355	3.089	1.074
8	479	1.085	1.431	2.061	1.344	560
9 e piu'	561	980	1.160	1.582	1.134	535
- di cui in proprieta'	91.577	157.835	170.312	161.050	52.752	13.252
1	4.891	1.229	452	198	55	17
2	26.818	25.016	13.075	7.168	1.662	346
3	29.426	49.751	40.857	29.747	7.635	1.618
4	20.551	55.110	75.347	69.799	19.616	4.311
5	6.487	18.088	28.301	36.282	14.128	3.646
6	2.109	5.470	7.907	11.320	5.519	1.696
7	715	1.805	2.583	3.905	2.328	798
8	282	738	1.010	1.505	995	430
9 e piu'	298	628	780	1.126	814	390
- di cui in affitto	155.116	169.121	162.811	134.899	44.607	13.122
1	24.318	5.318	2.243	1.036	258	55
2	70.218	54.379	35.776	22.858	5.830	1.394
3	41.273	62.522	60.884	45.536	13.159	3.357
4	14.040	34.276	47.076	44.663	15.245	4.481
5	3.524	8.797	12.194	14.756	6.849	2.641
6	1.044	2.440	2.964	3.820	1.958	685
7	334	822	965	1.323	700	251
8	151	290	369	501	323	120
9 e piu'	214	277	340	406	285	138
<b>Abit.occ.senza stanze esclus.altro uso e cucine</b>	<b>259.839</b>	<b>341.393</b>	<b>347.708</b>	<b>306.777</b>	<b>100.366</b>	<b>27.221</b>
1	72.883	32.660	16.990	9.379	2.356	555
2	117.776	143.736	111.484	74.148	18.611	4.212
3	48.697	113.900	147.362	132.892	39.586	9.781
4	13.994	35.986	51.661	62.398	24.796	7.497
5	4.026	9.710	13.350	18.187	9.039	2.836
6	1.362	3.236	4.209	6.089	3.511	1.253
7	494	1.128	1.417	2.030	1.267	535
8	272	515	699	979	679	302
9 e piu'	335	522	536	675	521	250
- di cui in proprieta'	91.577	157.835	170.312	161.050	52.752	13.252
1	15.194	8.161	3.021	1.482	410	98
2	38.635	53.359	36.249	22.973	5.533	1.150
3	25.150	62.846	82.063	73.567	19.887	4.213
4	8.639	23.430	34.629	42.610	15.957	4.119
5	2.506	6.452	9.505	13.288	6.530	1.927
6	836	2.187	3.016	4.498	2.660	940
7	299	743	987	1.463	916	401
8	183	343	506	718	512	231
9 e piu'	155	314	336	451	347	173
- di cui in affitto	155.116	169.121	162.811	134.899	44.607	13.122
1	53.250	21.742	11.578	6.693	1.775	419
2	74.255	85.013	70.440	48.150	12.428	2.908
3	21.158	46.903	60.251	55.178	18.478	5.231
4	4.462	11.096	15.294	18.079	8.236	3.194
5	1.220	2.854	3.444	4.414	2.286	822
6	385	890	1.069	1.443	772	282
7	154	321	385	509	327	126
8	84	136	177	236	151	66
9 e piu'	148	166	173	197	154	74



## numero di stanze e titolo di godimento

DA PERSONE				TOTALE			
7	8	9 e più		ABITAZIONI	STANZE	OCCUPANTI	
		ABITAZIONI	OCCUPANTI			FAMIGLIE	COMPONENTI
8.135	2.981	1.987	19.410	1.396.407	4.911.187	1.424.969	3.978.216
41	19	17	165	43.312	43.312	44.014	63.457
499	180	95	923	278.745	557.490	282.435	607.264
1.428	528	349	3.388	400.814	1.202.442	407.568	1.085.701
2.579	976	573	5.554	420.957	1.683.828	430.163	1.331.362
2.068	740	540	5.313	164.605	823.025	169.506	573.109
742	271	198	1.938	51.743	310.458	53.461	183.760
291	103	72	703	19.247	134.729	19.952	69.830
223	59	51	495	8.622	68.976	8.999	32.186
264	105	92	931	8.362	86.927	8.871	31.547
3.447	1.032	597	5.772	651.854	2.564.031	666.430	1.943.812
3	4	7	70	6.758	6.758	6.841	9.849
111	23	13	126	73.581	147.162	74.502	154.834
415	116	86	835	158.021	474.063	160.653	418.462
1.023	344	162	1.554	243.810	975.240	249.236	762.570
879	229	119	1.145	107.965	539.825	111.198	372.610
432	122	76	731	35.993	215.958	37.168	128.552
217	75	36	338	13.708	95.956	14.195	50.601
169	47	34	326	6.221	49.768	6.497	23.743
198	72	64	647	5.797	59.301	6.140	22.591
4.450	1.861	1.304	12.783	687.291	2.158.777	699.901	1.881.975
34	12	7	67	32.950	32.950	33.505	47.363
372	151	75	728	190.335	380.670	192.892	418.122
955	395	245	2.375	227.551	682.653	231.344	626.939
1.475	594	390	3.789	162.041	648.164	165.416	523.227
1.148	499	402	3.984	51.293	256.465	52.766	183.979
290	140	117	1.158	13.990	83.940	14.454	49.743
65	27	28	276	4.882	34.174	5.058	17.241
52	12	17	169	2.092	16.736	2.185	7.554
59	31	23	237	2.157	23.025	2.281	7.807
8.135	2.981	1.987	19.410	1.396.407	4.875.616	1.424.969	3.978.216
41	19	18	174	43.893	43.893	44.605	64.451
503	181	96	935	280.256	560.512	283.970	610.700
1.433	531	351	3.407	403.299	1.209.897	410.112	1.092.905
2.603	977	574	5.562	423.748	1.694.992	433.014	1.341.903
2.087	750	542	5.341	164.254	821.270	169.204	573.635
751	276	202	1.973	49.760	298.560	51.411	178.151
300	104	68	660	17.589	123.123	18.255	64.575
207	62	52	506	7.281	58.248	7.629	27.717
210	81	84	852	6.327	65.121	6.769	24.179
3.447	1.032	597	5.772	651.854	2.540.710	666.430	1.943.812
3	4	7	70	6.856	6.856	6.939	9.997
112	24	13	126	74.234	148.468	75.163	156.235
415	117	87	844	159.653	478.959	162.322	423.055
1.040	342	164	1.572	246.280	985.120	251.751	771.542
902	236	121	1.168	108.191	540.955	111.457	374.580
444	131	79	762	34.675	208.050	35.823	124.739
221	76	34	316	12.465	87.255	12.924	46.593
159	48	34	325	5.201	41.608	5.463	20.185
151	54	58	589	4.299	43.439	4.588	16.886
4.450	1.861	1.304	12.783	687.291	2.149.098	699.901	1.881.975
34	12	7	67	33.281	33.281	33.843	47.848
375	151	76	740	191.057	382.114	193.629	419.823
960	397	246	2.385	228.334	685.002	232.145	629.331
1.481	597	390	3.788	162.249	648.996	165.631	524.514
1.143	502	402	3.989	50.808	254.040	52.302	182.821
288	136	118	1.162	13.453	80.718	13.883	48.262
71	27	26	255	4.519	31.633	4.683	16.139
46	14	18	181	1.832	14.656	1.910	6.792
52	25	21	216	1.758	18.658	1.875	6.445
8.135	2.981	1.987	19.410	1.396.407	3.895.606	1.424.969	3.978.216
174	61	40	389	135.098	135.098	136.988	243.894
1.154	447	250	2.423	471.818	943.636	478.688	1.168.696
2.697	1.010	621	6.009	496.546	1.489.638	506.677	1.539.735
2.460	858	613	6.036	200.263	801.052	206.369	689.623
880	346	241	2.363	58.615	293.075	60.641	209.746
369	117	86	826	20.232	121.392	20.998	74.235
192	55	44	433	7.162	50.134	7.474	26.883
118	46	30	301	3.640	29.120	3.842	14.017
91	41	62	630	3.033	32.461	3.292	11.387
3.447	1.032	597	5.772	651.854	2.044.011	666.430	1.943.812
33	9	9	88	28.417	28.417	28.766	49.536
312	87	62	605	158.360	316.720	160.667	384.042
1.002	322	170	1.615	269.220	807.660	274.646	827.217
1.031	281	135	1.312	130.831	523.324	134.835	445.102
501	149	91	885	40.949	204.745	42.371	146.873
274	86	42	389	14.539	87.234	15.087	54.185
143	40	25	242	5.017	35.119	5.236	19.147
95	32	21	212	2.621	20.968	2.776	10.318
56	26	42	424	1.900	19.824	2.046	7.392
4.450	1.861	1.304	12.783	687.291	1.705.115	699.901	1.881.975
133	48	25	244	95.663	95.663	97.063	171.188
794	346	172	1.664	294.506	589.012	298.692	737.779
1.608	651	428	4.163	209.886	629.658	214.141	660.832
1.374	558	460	4.543	62.753	251.012	64.621	223.821
357	187	140	1.381	15.724	78.620	16.251	56.654
86	29	37	362	4.993	29.958	5.163	17.892
46	15	18	178	1.901	13.307	1.980	6.998
20	14	7	70	891	7.128	926	3.304
32	13	17	178	974	10.757	1.064	3.507

**TAV. 25 - Abitazioni occupate per numero di stanze, numero di famiglie, figura giuridica**

NUMERO FAMIGLIE — FIGURA GIURIDICA DEL PROPRIETARIO — EPOCA DI COSTRUZIONE E TITOLO DI GODIMENTO — NUMERO SERVIZI INSTALLATI	ABITAZIONI					
	1	2	3	4	5	6
<b>ABITAZIONI OCCUPATE</b>	<b>43.312</b>	<b>278.745</b>	<b>400.814</b>	<b>420.957</b>	<b>164.605</b>	<b>51.743</b>
- Da una famiglia						
- numero	42.674	275.291	394.466	412.213	160.015	50.161
- componenti	61.762	595.877	1.060.711	1.292.229	550.864	175.928
- Da due famiglie						
- numero	596	3.259	6.038	8.389	4.363	1.484
- componenti	1.528	10.580	23.525	37.263	20.959	7.261
- Da tre e più famiglie						
- numero	42	195	310	355	227	98
- componenti	167	807	1.465	1.870	1.286	571
<b>Figura giuridica del proprietario</b>						
- Persona fisica	30.704	206.260	306.720	336.762	130.450	43.363
- Impresa bancaria o assicuratrice	609	3.324	7.035	6.467	3.438	1.371
- Altra impresa: di costruzioni, immobiliare, industriale, commerciale, ecc.	4.439	19.661	25.449	20.220	7.665	3.042
- Cooperativa edilizia di abitazione	864	10.245	11.716	11.959	4.336	879
- a proprietà individuale	412	2.505	3.766	6.416	3.235	701
- a proprietà indivisa	452	7.740	7.950	5.543	1.101	178
- Stato, Regioni, Provincie, Comuni	1.560	6.931	7.733	5.718	1.800	286
- Enti previdenziali (INPS, INPDAl, ecc.)	279	1.505	2.970	2.806	1.277	373
- Istituto autonomo case popolari (IACP)	3.132	23.775	31.787	31.553	13.477	1.569
- Altro proprietario	1.725	7.044	7.404	5.472	2.162	860
<b>Epoca di costruzione</b>						
Prima del 1919	14.342	62.248	45.410	29.678	11.004	4.891
- di cui in proprietà	1.920	13.993	14.454	12.306	4.928	2.488
1919 - 1945	10.228	63.026	59.084	35.453	15.127	6.959
- di cui in proprietà	1.274	12.757	18.017	15.422	7.412	3.910
1946 - 1960	9.016	82.138	120.999	93.071	31.930	11.631
- di cui in proprietà	1.643	25.465	52.869	55.857	21.107	7.947
1961 - 1971	6.961	58.208	140.094	165.205	59.537	17.471
- di cui in proprietà	1.276	17.325	56.458	95.886	40.605	13.058
1972 - 1975	1.510	6.523	19.657	52.759	25.769	6.224
- di cui in proprietà	324	2.029	8.689	33.178	17.645	4.754
1976 - 1980	1.178	6.061	14.458	41.110	19.243	4.107
- di cui in proprietà	305	1.803	6.909	28.220	14.507	3.418
Dopo il 1980	77	541	1.112	3.681	1.995	460
- di cui in proprietà	16	209	625	2.941	1.761	418
<b>Numero di servizi installati</b>						
Acqua potabile, gabinetto, bagno, elettricità, riscaldamento	22.659	207.668	371.777	408.561	161.783	50.955
Acqua potabile, gabinetto, bagno, elettricità	237	1.108	1.020	680	180	43
Acqua potabile, gabinetto, bagno	1	14	12	9	2	1
Acqua potabile, gabinetto, elettricità	1.393	2.187	506	137	22	15
Acqua potabile, gabinetto	48	16	7	1	—	—
Acqua potabile, elettricità	116	299	94	43	14	4
Gabinetto, elettricità	32	14	6	3	—	—
Altre combinazioni	18.796	67.424	27.391	11.521	2.604	725
Solo acqua potabile	10	3	—	—	—	—
Solo gabinetto	8	4	1	1	—	—
Solo elettricità	7	6	—	1	—	—
Nessun servizio	5	2	—	—	—	—

## del proprietario, epoca di costruzione e titolo di godimento, numero di servizi installati

CON STANZE				TOTALE			
7	8	9 e più		ABITAZIONI	STANZE	OCCUPANTI	
		ABITAZIONI	STANZE			FAMIGLIE	COMPONENTI
19.247	8.622	8.362	86.927	1.396.407	4.911.187	1.424.969	3.978.216
18.639	8.298	8.004	83.032	1.369.761	4.806.436	1.369.761	—
66.787	30.515	29.604	—	—	—	—	3.864.277
551	293	303	3.248	25.276	98.952	50.552	—
2.687	1.481	1.537	—	—	—	—	106.821
57	31	55	647	1.370	5.799	4.656	—
356	190	406	—	—	—	—	7.118
16.399	7.355	6.864	70.732	1.084.877	3.867.225	1.107.192	3.079.175
484	173	179	2.219	23.080	86.637	23.346	62.829
1.502	723	835	8.729	83.536	282.592	84.783	226.873
247	69	60	664	40.375	134.237	41.027	111.224
197	53	39	437	17.324	65.005	17.614	51.565
50	16	21	227	23.051	69.232	23.413	59.659
72	24	35	424	24.159	73.329	24.877	71.082
100	40	32	334	9.382	33.400	9.529	27.892
88	32	40	489	105.453	350.415	108.176	331.807
355	206	317	3.336	25.545	83.352	26.039	67.334
2.140	1.196	1.743	19.030	172.652	521.724	176.477	421.530
1.134	669	962	10.650	52.854	186.000	54.081	133.628
3.344	1.671	1.622	16.800	196.514	626.309	200.401	479.457
1.948	1.002	977	9.906	62.719	234.605	64.038	158.076
4.490	2.099	1.888	19.681	357.262	1.205.912	365.348	958.304
3.145	1.496	1.278	12.912	170.807	634.720	175.437	466.208
5.919	2.336	1.990	20.061	457.721	1.687.172	466.619	1.416.532
4.647	1.895	1.610	16.126	232.760	934.032	237.797	743.785
1.862	698	624	6.318	115.626	475.688	117.902	388.234
1.548	617	540	5.413	69.324	301.095	70.677	235.350
1.348	552	434	4.421	88.491	360.244	89.948	288.663
1.153	479	377	3.760	57.171	246.224	58.081	186.696
144	70	61	616	8.141	34.138	8.274	25.496
133	63	53	534	6.219	27.355	6.319	20.069
18.979	8.481	8.129	84.238	1.258.992	4.587.154	1.285.274	3.685.700
20	13	22	281	3.323	9.916	3.436	9.495
2	—	3	33	44	164	45	113
9	6	26	334	4.301	8.478	4.409	8.912
1	—	2	22	75	134	75	106
11	1	3	41	585	1.388	605	1.259
—	—	1	15	56	105	58	86
225	121	176	1.963	128.983	303.777	131.019	272.472
—	—	—	—	13	16	13	18
—	—	—	—	14	23	14	23
—	—	—	—	14	23	14	19
—	—	—	—	7	9	7	13

**TAV. 26 - Abitazioni occupate per tipo di fabbricato,**

NUMERO STANZE — EPOCA DI COSTRUZIONE — SERVIZI INSTALLATI	FABBRICATO UTILIZZATO ESCLUSIVAMENTE AD USO ABITATIVO PER NUMERO DI ABITAZIONI						TOTALE
	1	2	da 3 a 8	da 9 a 15	da 16 a 30	31 e più	
<b>ABITAZIONI</b>	112.227	93.747	186.460	162.987	256.095	306.135	1.117.651
<b>STANZE</b>	492.008	361.765	648.230	569.000	874.397	971.965	3.917.365
<b>FAMIGLIE</b>	116.619	96.489	190.020	165.920	260.528	311.584	1.141.180
<b>OCCUPANTI</b>	362.093	278.003	540.502	473.955	732.719	842.566	3.229.838
<b>Numero stanze</b>							
1	1.193	1.462	4.487	3.726	6.639	14.698	32.205
2	9.797	11.491	35.850	31.017	52.363	78.585	219.103
3	17.791	21.747	54.507	49.107	80.726	97.595	321.473
4	39.786	36.187	64.115	52.812	77.738	80.520	351.158
5	23.775	15.684	19.343	18.556	27.957	27.088	132.403
6	10.214	4.401	5.031	4.938	7.239	5.511	37.334
7	4.608	1.461	1.702	1.645	2.133	1.360	12.909
8	2.467	662	727	653	758	436	5.703
9 e più	2.596	652	698	533	542	342	5.363
<b>Epoca di costruzione</b>							
Prima del 1919	14.698	9.163	30.763	18.166	21.411	26.404	120.605
1919 - 1945	12.598	11.434	25.589	21.871	32.491	44.785	148.768
1946 - 1960	29.601	26.062	46.144	37.162	66.553	77.354	282.876
1961 - 1971	30.789	28.883	49.211	52.163	94.348	120.339	375.733
1972 - 1975	12.537	9.947	17.670	19.076	23.615	19.713	102.558
1976 - 1980	10.654	7.422	15.649	13.590	16.273	16.056	79.644
Dopo il 1980	1.350	836	1.434	959	1.404	1.484	7.467
<b>Servizi installati</b>							
Acqua potabile	112.047	93.639	186.218	162.887	255.978	306.041	1.116.810
Gabinetto	111.328	93.235	185.027	162.380	255.552	305.625	1.113.147
Bagno	102.929	86.990	163.491	149.239	238.813	277.751	1.019.213
Elettricità	111.671	93.212	184.330	161.904	255.208	305.611	1.111.936
Riscaldamento	111.836	93.422	185.528	162.117	254.578	303.967	1.111.448

## numero di stanze, epoca di costruzione, servizi installati

FABBRICATO UTILIZZATO PREVALENTEMENTE AD USO ABITATIVO PER NUMERO DI ABITAZIONI							FABBRICATO UTILIZZATO PREVALENTE- MENTE AD USO NON ABITATIVO	FABBRICATO RURALE
1	2	da 3 a 8	da 9 a 15	da 16 a 30	31 e più	TOTALE		
10.719	10.963	30.856	40.220	76.300	94.327	263.385	10.238	5.133
51.890	43.792	111.457	150.717	273.196	304.065	935.117	39.150	19.555
11.078	11.256	31.353	40.925	77.582	95.914	268.108	10.436	5.265
36.121	32.583	84.699	106.437	200.249	243.139	703.228	29.429	15.721
141	258	1.015	1.297	2.466	5.121	10.298	588	221
821	1.507	6.484	7.868	15.600	24.644	56.924	1.653	1.065
1.618	2.453	8.650	10.795	22.620	29.523	75.659	2.569	1.113
2.942	3.563	8.291	9.887	19.151	21.763	65.597	2.704	1.498
2.131	1.798	3.491	5.217	9.144	8.549	30.330	1.298	574
1.250	731	1.439	2.706	4.271	3.019	13.416	717	276
746	294	677	1.306	1.776	1.084	5.883	317	138
443	164	381	583	701	377	2.649	163	107
627	195	428	561	571	247	2.629	229	141
1.779	1.663	8.184	8.247	13.141	14.028	47.042	1.896	3.109
1.471	1.645	5.991	9.300	13.337	13.428	45.172	1.808	766
2.587	2.873	7.050	9.945	23.149	25.623	71.227	2.629	530
2.957	3.081	6.227	9.591	22.195	35.123	79.174	2.479	335
991	914	1.857	1.906	3.051	3.413	12.132	748	188
820	699	1.432	1.156	1.342	2.597	8.046	612	189
114	88	115	75	85	115	592	66	16
10.697	10.938	30.814	40.199	76.265	94.301	263.214	10.213	5.058
10.628	10.874	30.628	40.044	76.133	94.110	262.417	10.175	4.904
9.949	10.010	26.264	35.853	69.762	84.371	236.209	9.252	3.342
10.645	10.865	30.296	39.899	76.036	94.243	261.984	10.153	5.029
10.643	10.892	30.643	39.937	75.734	93.515	261.364	10.093	5.036

TAV. 27 - Abitazioni occupate per servizi installati, numero di occupanti,

NUMERO OCCUPANTI — NUMERO STANZE — TITOLO DI GODIMENTO — FIGURA GIURIDICA DEL PROPRIETARIO ED EPOCA DI COSTRUZIONE	TOTALE ABITAZIONI	ACQUA POTABILE				
		DI ACQUEDOTTO			DI POZZO O CISTERNA	TOTALE
		Nell'abitazione	Fuori dell'abitazione	TOTALE		
<b>ABITAZIONI OCCUPATE</b>	1.396.407	1.373.924	13.055	1.386.979	8.316	1.395.295
STANZE	4.911.187	4.835.925	38.487	4.874.412	33.718	4.908.130
FAMIGLIE	1.424.969	1.402.020	13.278	1.415.298	8.543	1.423.841
OCCUPANTI	3.978.216	3.914.001	34.355	3.948.356	27.148	3.975.504
<b>Numero occupanti</b>						
1	259.839	254.367	3.983	258.350	1.033	259.383
2	341.393	336.905	2.561	339.466	1.727	341.193
3	347.708	342.695	2.828	345.523	2.015	347.538
4	306.777	302.184	2.380	304.564	2.049	306.613
5	100.366	98.493	879	99.372	916	100.288
6	27.221	26.579	258	26.837	356	27.193
7	8.135	7.908	89	7.997	131	8.128
8	2.981	2.888	43	2.931	47	2.978
9 e più	1.987	1.905	34	1.939	42	1.981
<b>Numero stanze</b>						
1	43.312	40.805	2.095	42.900	177	43.077
2	278.745	273.887	3.367	277.254	1.151	278.405
3	400.814	395.646	3.106	398.752	1.853	400.605
4	420.957	414.817	3.097	417.914	2.817	420.731
5	164.605	162.473	937	163.410	1.134	164.544
6	51.743	50.908	264	51.172	554	51.726
7	19.247	18.915	85	19.000	233	19.233
8	8.622	8.408	47	8.455	164	8.619
9 e più	8.362	8.065	57	8.122	233	8.355
<b>Titolo di godimento</b>						
Proprietà	651.854	643.191	4.802	647.993	3.467	651.460
Affitto	687.291	675.256	7.610	682.866	3.808	686.674
Altro titolo	57.262	55.477	643	56.120	1.041	57.161
<b>Figura giuridica del proprietario ed epoca di costruzione</b>						
<b>Persona fisica</b>	1.084.877	1.066.791	10.520	1.077.311	6.651	1.083.962
Prima del 1919	141.872	136.305	3.273	139.578	1.924	141.502
1919 - 1945	142.296	139.837	1.513	141.350	785	142.135
1946 - 1960	283.106	280.030	1.832	281.862	1.145	283.007
1961 - 1971	351.126	346.798	2.441	349.239	1.734	350.973
1972 - 1975	91.739	90.426	726	91.152	535	91.687
1976 - 1980	68.387	67.144	683	67.827	485	68.312
Dopo il 1980	6.351	6.251	52	6.303	43	6.346
<b>Imprese</b>	106.616	105.069	888	105.957	598	106.555
Prima del 1919	15.130	14.597	361	14.958	144	15.102
1919 - 1945	15.285	15.031	134	15.165	110	15.275
1946 - 1960	28.953	28.728	135	28.863	84	28.947
1961 - 1971	37.758	37.372	185	37.557	194	37.751
1972 - 1975	5.475	5.388	44	5.432	35	5.467
1976 - 1980	3.694	3.635	28	3.663	29	3.692
Dopo il 1980	321	318	1	319	2	321
<b>Cooperative edilizie a proprietà individuale e indivisa</b>	40.375	39.846	326	40.172	179	40.351
Prima del 1919	2.953	2.900	41	2.941	8	2.949
1919 - 1945	4.988	4.934	37	4.971	15	4.986
1946 - 1960	9.355	9.233	56	9.289	61	9.350
1961 - 1971	12.736	12.566	104	12.670	61	12.731
1972 - 1975	4.153	4.091	38	4.129	19	4.148
1976 - 1980	5.292	5.231	43	5.274	15	5.289
Dopo il 1980	898	891	7	898	—	898
<b>Stato, Regioni, Provincie, Comuni, IACP</b>	129.612	128.324	922	129.246	312	129.558
Prima del 1919	6.006	5.783	155	5.938	54	5.992
1919 - 1945	28.778	28.600	129	28.729	39	28.768
1946 - 1960	27.005	26.776	164	26.940	61	27.001
1961 - 1971	45.740	45.359	295	45.654	78	45.732
1972 - 1975	11.729	11.595	80	11.675	45	11.720
1976 - 1980	9.841	9.701	97	9.798	34	9.832
Dopo il 1980	513	510	2	512	1	513
<b>Enti previdenziali</b>	9.382	9.237	72	9.309	65	9.374
Prima del 1919	617	571	19	590	23	613
1919 - 1945	482	465	5	470	12	482
1946 - 1960	2.277	2.258	8	2.266	11	2.277
1961 - 1971	3.949	3.910	25	3.935	13	3.948
1972 - 1975	1.341	1.327	7	1.334	5	1.339
1976 - 1980	711	701	8	709	1	710
Dopo il 1980	5	5	—	5	—	5
<b>Altro proprietario</b>	25.545	24.657	327	24.984	511	25.495
Prima del 1919	6.074	5.653	172	5.825	226	6.051
1919 - 1945	4.685	4.542	50	4.592	83	4.675
1946 - 1960	6.566	6.407	41	6.448	112	6.560
1961 - 1971	6.412	6.304	43	6.347	61	6.408
1972 - 1975	1.189	1.157	11	1.168	19	1.187
1976 - 1980	566	541	10	551	10	561
Dopo il 1980	53	53	—	53	—	53

## numero di stanze, titolo di godimento, figura giuridica del proprietario ed epoca di costruzione

GABINETTO								BAGNO	ELETTRICITÀ	RISCALDAMENTO	
Nell'abitazione				Fuori dell'abitazione		TOTALE				Impianto fisso	Con apparecchi singoli
1	2 o più	TOTALE	di cui con scarico	TOTALE	di cui con scarico	Numero	di cui con scarico				
1.077.993	222.931	1.300.924	1.268.571	89.719	69.456	1.390.643	1.338.027	1.268.016	1.389.102	1.150.857	237.084
3.541.290	1.150.689	4.691.979	4.576.130	204.366	153.825	4.896.345	4.729.955	4.612.130	4.893.726	4.219.599	671.223
1.100.073	227.833	1.327.906	1.294.885	91.186	70.626	1.419.092	1.365.511	1.294.487	1.417.575	1.174.268	241.990
3.011.831	762.392	3.774.223	3.673.839	191.464	148.291	3.965.687	3.822.130	3.708.334	3.962.854	3.359.341	598.719
201.361	15.155	216.516	212.645	40.637	31.261	257.153	243.906	200.964	256.457	183.858	72.592
278.301	40.599	318.900	311.671	21.269	16.439	340.169	328.110	310.044	339.582	279.204	60.438
275.279	58.933	334.212	325.392	12.703	10.058	346.915	335.450	330.372	346.734	300.757	45.580
227.113	69.906	297.019	288.617	9.131	7.225	306.150	295.842	293.964	306.151	269.175	36.403
69.591	26.763	96.354	93.469	3.749	2.851	100.103	96.320	95.260	100.058	85.474	14.437
18.068	7.739	25.807	25.051	1.325	964	27.132	26.015	25.461	27.102	22.303	4.750
5.166	2.415	7.581	7.363	517	386	8.098	7.749	7.501	8.094	6.378	1.686
1.876	829	2.705	2.612	250	178	2.955	2.790	2.673	2.956	2.225	725
1.238	592	1.830	1.751	138	94	1.968	1.845	1.777	1.968	1.483	473
27.082	261	27.343	26.776	15.046	12.826	42.389	39.602	23.494	42.276	25.095	16.359
227.357	954	228.311	223.084	47.943	37.796	276.254	260.880	211.354	275.014	183.225	91.857
374.554	7.884	382.438	372.500	17.257	12.532	399.695	385.032	374.199	399.165	327.855	71.302
344.984	67.826	412.810	401.602	7.281	4.813	420.091	406.415	410.034	420.292	378.454	41.620
82.242	80.728	162.970	159.137	1.407	956	164.377	160.093	162.173	164.475	153.946	10.439
15.291	35.928	51.219	50.298	450	299	51.689	50.597	51.059	51.695	48.498	3.181
3.605	15.452	19.057	18.737	154	104	19.211	18.841	19.029	19.231	18.122	1.081
1.421	7.114	8.535	8.381	76	48	8.611	8.429	8.504	8.613	8.045	557
1.457	6.784	8.241	8.056	105	82	8.346	8.138	8.170	8.341	7.617	688
477.213	154.512	631.725	613.885	18.154	12.822	649.879	626.707	627.053	650.507	574.487	75.478
554.167	61.967	616.134	602.893	67.753	53.590	683.887	656.483	588.843	681.627	528.462	152.693
46.613	6.452	53.065	51.793	3.812	3.044	56.877	54.837	52.120	56.968	47.908	8.913
823.109	181.035	1.004.144	976.227	75.706	57.515	1.079.850	1.033.742	988.639	1.078.514	876.791	201.454
82.385	7.082	89.467	87.277	49.917	38.586	139.384	125.863	85.273	138.406	44.518	94.103
108.690	14.097	122.787	121.113	18.639	14.001	141.426	135.114	118.339	140.500	93.947	46.899
248.290	29.754	278.044	272.150	4.563	3.327	282.607	275.477	275.215	282.510	243.584	38.840
288.264	61.502	349.766	338.379	859	609	350.625	338.988	346.978	350.940	335.575	14.927
55.875	34.682	90.557	86.978	849	467	91.406	87.445	89.899	91.592	88.059	3.370
36.616	30.606	67.222	64.271	843	499	68.065	64.770	66.687	68.218	64.976	3.110
2.989	3.312	6.301	6.059	36	26	6.337	6.085	6.248	6.348	6.132	205
78.380	21.299	99.679	98.326	6.676	6.051	106.355	104.377	96.817	106.298	90.774	14.947
8.596	1.097	9.693	9.581	5.272	4.842	14.965	14.423	8.509	14.944	5.405	9.145
11.817	2.317	14.134	14.051	1.123	984	15.257	15.035	13.104	15.202	11.322	3.815
24.070	4.683	28.753	28.501	184	164	28.937	28.665	28.498	28.935	27.392	1.477
28.336	9.371	37.707	37.112	29	24	37.736	37.136	37.437	37.745	37.433	275
3.316	2.114	5.430	5.266	32	15	5.462	5.281	5.358	5.463	5.342	118
2.098	1.545	3.643	3.506	34	20	3.677	3.526	3.593	3.688	3.568	111
147	172	319	309	2	2	321	311	318	321	312	6
31.672	6.572	38.244	37.320	2.048	1.724	40.292	39.044	37.445	40.286	37.843	2.383
1.639	68	1.707	1.680	1.219	1.081	2.926	2.761	1.562	2.918	1.693	1.185
4.067	181	4.248	4.216	720	557	4.968	4.773	3.899	4.949	4.309	658
8.873	408	9.281	9.092	63	55	9.344	9.147	9.151	9.352	9.052	294
11.100	1.617	12.717	12.360	13	12	12.730	12.372	12.634	12.730	12.553	164
2.652	1.479	4.131	3.994	12	8	4.143	4.002	4.081	4.150	4.111	26
2.826	2.439	5.265	5.108	19	9	5.284	5.117	5.231	5.289	5.235	48
515	380	895	870	2	2	897	872	887	898	890	8
118.348	8.863	127.211	125.595	2.222	1.793	129.433	127.388	114.584	129.219	118.146	10.982
4.355	110	4.465	4.429	1.479	1.185	5.944	5.614	3.324	5.808	3.109	2.703
28.179	169	28.348	28.240	410	350	28.758	28.590	17.826	28.683	25.778	2.886
26.657	178	26.835	26.568	149	97	26.984	26.665	26.272	26.948	23.177	3.788
43.108	2.487	45.595	44.857	117	116	45.712	44.973	45.376	45.725	44.594	1.102
8.332	3.334	11.666	11.446	38	27	11.704	11.473	11.588	11.720	11.472	210
7.305	2.485	9.790	9.549	28	17	9.818	9.566	9.694	9.824	9.519	278
412	100	512	506	1	1	513	507	504	511	497	15
6.771	2.362	9.133	9.012	235	169	9.368	9.181	8.996	9.366	8.717	631
384	44	428	420	182	131	610	551	361	610	170	428
378	61	439	438	40	29	479	467	417	478	392	88
1.842	428	2.270	2.259	6	4	2.276	2.263	2.253	2.276	2.206	70
3.148	800	3.948	3.895	—	—	3.948	3.895	3.927	3.948	3.913	29
708	627	1.335	1.300	4	4	1.339	1.304	1.330	1.341	1.328	9
310	398	708	695	3	3	711	696	703	708	704	6
1	4	5	5	—	—	5	5	5	5	4	1
19.713	2.800	22.513	22.091	2.832	2.204	25.345	24.295	21.535	25.419	18.586	6.687
3.561	414	3.975	3.902	1.955	1.492	5.930	5.394	3.469	6.004	1.933	3.970
3.625	433	4.058	4.023	594	488	4.652	4.511	3.748	4.658	3.261	1.371
5.703	680	6.383	6.302	177	146	6.560	6.448	6.305	6.551	5.628	913
5.532	823	6.355	6.194	47	44	6.402	6.238	6.290	6.408	6.125	279
863	290	1.153	1.110	32	21	1.185	1.131	1.146	1.186	1.093	87
398	138	536	510	27	13	563	523	524	559	494	66
31	22	53	50	—	—	53	50	53	53	52	1

**TAV. 28 - Abitazioni occupate per numero di stanze e numero**

FAMIGLIE PER NUMERO DI COMPONENTI E CONDIZIONE OCCUPAZIONALE	ABITAZIONI					
	1	2	3	4	5	6
<b>Famiglie con 1 componente</b>	<b>31.593</b>	<b>103.048</b>	<b>76.125</b>	<b>38.544</b>	<b>11.734</b>	<b>3.909</b>
- Non occupato	18.889	74.313	53.138	25.645	7.434	2.472
- Occupato	12.704	28.735	22.987	12.899	4.300	1.437
<b>Famiglie con 2 componenti</b>	<b>6.728</b>	<b>82.452</b>	<b>115.660</b>	<b>94.101</b>	<b>29.256</b>	<b>9.055</b>
- Tutti non occupati	2.275	39.415	49.312	34.161	10.168	3.219
- Uno occupato	2.606	26.786	38.709	32.908	11.701	4.039
- Tutti occupati	1.847	16.251	27.639	27.032	7.387	1.797
<b>Famiglie con 3 componenti</b>	<b>3.125</b>	<b>51.993</b>	<b>105.128</b>	<b>126.494</b>	<b>42.554</b>	<b>11.940</b>
- Tutti non occupati	265	3.552	6.557	7.780	3.267	1.145
- Uno occupato	1.564	23.531	45.117	53.196	19.188	5.763
- Due occupati	1.194	22.897	49.451	61.313	18.720	4.607
- Tutti occupati	102	2.013	4.003	4.205	1.379	425
<b>Famiglie con 4 componenti</b>	<b>1.405</b>	<b>31.502</b>	<b>77.018</b>	<b>116.589</b>	<b>52.241</b>	<b>16.160</b>
- Tutti non occupati	95	1.063	1.784	2.221	1.257	469
- Uno occupato	703	15.417	35.434	55.081	25.493	8.082
- Due occupati	522	12.354	32.096	48.794	21.252	6.232
- Tre occupati	76	2.321	6.755	9.197	3.709	1.195
- Tutti occupati	9	347	949	1.296	530	182
<b>Famiglie con 5 componenti</b>	<b>330</b>	<b>7.441</b>	<b>20.321</b>	<b>33.786</b>	<b>20.247</b>	<b>7.471</b>
- Tutti non occupati	39	349	525	563	359	148
- Uno occupato	174	3.511	8.373	14.268	9.047	3.576
- Due occupati	82	2.349	7.138	12.298	7.330	2.589
- Tre occupati	24	982	3.222	5.079	2.716	894
- Quattro occupati	9	226	945	1.443	730	251
- Tutti occupati	2	24	118	135	65	13
<b>Famiglie con 6 e più componenti</b>	<b>131</b>	<b>2.309</b>	<b>6.562</b>	<b>11.443</b>	<b>8.573</b>	<b>3.208</b>
Numero componenti	897	14.835	42.435	74.086	56.166	20.916
Famiglie con tutti i componenti non occupati	19	133	220	208	168	50
Numero componenti	132	875	1.448	1.377	1.132	338
Famiglie con componenti parte occupati e parte non occupati	111	2.173	6.335	11.207	8.395	3.154
Numero componenti	758	13.941	40.945	72.535	54.973	20.552
Famiglie con tutti i componenti occupati	1	3	7	28	10	4
Numero componenti	7	19	42	174	61	26
<b>TOTALE</b>	<b>43.312</b>	<b>278.745</b>	<b>400.814</b>	<b>420.957</b>	<b>164.605</b>	<b>51.743</b>



## dei componenti delle famiglie secondo la condizione occupazionale

CON STANZE				TOTALE			
7	8	9 e più		ABITAZIONI	STANZE	OCCUPANTI	
		ABITAZIONI	STANZE			FAMIGLIE	COMPONENTI
1.446	640	781	8.565	267.820	726.171	267.820	267.820
843	393	452	4.929	183.579	495.485	183.579	183.579
603	247	329	3.636	84.241	230.686	84.241	84.241
3.171	1.439	1.383	14.665	343.245	1.144.000	343.245	686.490
1.077	480	421	4.536	140.528	451.754	140.528	281.056
1.507	684	701	7.270	119.641	409.967	119.641	239.282
587	275	261	2.859	83.076	282.279	83.076	166.152
4.205	1.741	1.633	16.914	348.813	1.273.158	348.813	1.046.439
430	174	157	1.562	23.327	87.329	23.327	69.981
2.030	821	759	7.828	151.969	555.885	151.969	455.907
1.552	662	612	6.399	161.008	584.394	161.008	483.024
193	84	105	1.125	12.509	45.550	12.509	37.527
5.885	2.474	2.173	22.172	305.447	1.203.143	305.447	1.221.788
197	91	80	797	7.257	28.460	7.257	29.028
2.929	1.192	985	10.049	145.316	574.208	145.316	581.264
2.242	914	798	8.164	125.204	491.516	125.204	500.816
452	222	246	2.495	24.173	94.921	24.173	96.692
65	55	64	667	3.497	14.038	3.497	13.988
3.161	1.491	1.401	14.282	95.649	405.717	95.649	478.245
61	38	36	371	2.118	8.349	2.118	10.590
1.525	677	615	6.211	41.766	178.380	41.766	208.830
1.126	537	456	4.690	33.905	144.438	33.905	169.525
342	181	216	2.216	13.656	56.972	13.656	68.280
92	53	64	647	3.813	15.939	3.813	19.065
15	5	14	147	391	1.639	391	1.955
1.379	837	991	10.329	35.433	158.998	35.433	—
8.876	5.459	6.624	—	—	—	—	230.294
12	12	11	111	833	3.208	833	—
74	72	69	—	—	—	—	5.517
1.366	823	976	10.180	34.540	155.515	34.540	—
8.796	5.375	6.528	—	—	—	—	224.403
1	2	4	38	60	275	60	—
6	12	27	—	—	—	—	374
<b>19.247</b>	<b>8.622</b>	<b>8.362</b>	<b>86.927</b>	<b>1.396.407</b>	<b>4.911.187</b>	<b>1.396.407</b>	<b>3.931.076</b>

**TAV. 29 - Abitazioni non occupate per numero di stanze, motivo della non occupazione, tipo di fabbricato, figura giuridica del proprietario ed epoca di costruzione**

MOTIVO DELLA NON OCCUPAZIONE — TIPO DI FABBRICATO — FIGURA GIURIDICA DEL PROPRIETARIO — EPOCA DI COSTRUZIONE	ABITAZIONI CON STANZE										TOTALE	
	1	2	3	4	5	6	7	8	9 e più		ABITAZIONI	STANZE
									ABITAZIONI	STANZE		
<b>ABITAZIONI NON OCCUPATE</b>	11.707	30.704	23.772	21.598	7.710	2.274	882	497	779	10.119	99.923	303.286
<b>Motivo della non occupazione</b>												
- Disponibile per la vendita o l'affitto	3.580	9.850	8.565	8.302	2.871	760	226	112	167	2.117	34.433	105.693
- Utilizzabile per vacanza	276	987	1.042	1.026	356	171	69	56	108	1.480	4.091	14.697
- Utilizzabile per lavoro	1.503	2.713	1.628	1.282	495	192	105	75	119	1.473	8.112	23.376
- Altro motivo	6.348	17.154	12.537	10.988	3.988	1.151	482	254	385	5.049	53.287	159.520
<b>Tipo di fabbricato in cui è situata l'abitazione</b>												
<b>Utilizzato esclusivamente ad uso abitativo</b>	7.619	20.835	17.251	16.729	5.864	1.554	513	310	425	5.266	71.100	217.939
- Con 1 abitazione	186	1.171	1.171	1.702	948	441	183	126	161	1.943	6.089	24.467
- Con 2 abitazioni	149	863	1.152	1.625	735	219	53	58	73	895	4.927	18.550
- Da 3 a 8 abitazioni	801	3.619	3.154	3.600	1.025	254	75	46	73	985	12.647	40.428
- Da 9 a 15 abitazioni	968	3.196	2.725	2.734	827	186	68	32	42	540	10.778	32.994
- Da 16 a 30 abitazioni	1.706	5.151	4.179	3.668	1.232	285	87	33	44	513	16.385	48.473
- Con 31 e più abitazioni	3.809	6.835	4.870	3.400	1.097	169	47	15	32	390	20.274	53.027
<b>Utilizzato prevalentemente ad uso abitativo</b>	3.412	8.498	5.646	3.946	1.554	593	294	134	238	3.125	24.315	70.713
- Con 1 abitazione	45	185	189	170	99	53	23	21	21	311	806	3.115
- Con 2 abitazioni	88	253	251	254	120	25	16	5	23	333	1.035	3.598
- Da 3 a 8 abitazioni	333	1.106	842	644	229	105	55	24	46	593	3.384	10.592
- Da 9 a 15 abitazioni	459	1.272	970	674	338	132	60	30	63	755	3.998	12.506
- Da 16 a 30 abitazioni	875	2.316	1.614	1.100	426	181	80	38	46	607	6.676	19.436
- Con 31 e più abitazioni	1.612	3.366	1.780	1.104	342	97	60	16	39	526	8.416	21.466
<b>Utilizzato prevalentemente ad uso non abitativo</b>	495	853	602	519	189	94	56	28	81	1.331	2.917	9.539
<b>Rurale</b>	181	518	273	404	103	33	19	25	35	397	1.591	5.095
<b>Figura giuridica del proprietario</b>												
- Persona fisica	8.414	23.734	18.982	16.607	5.681	1.717	671	399	564	6.948	76.769	232.800
- Imprese	1.708	3.575	2.514	2.867	1.114	374	157	74	161	2.143	12.544	39.516
- Cooperative edilizie a proprietà individuale e indivisa	271	614	487	892	457	62	13	3	8	120	2.807	9.420
- Stato, Regioni, Province, Comuni, IACP	776	1.633	1.186	732	262	30	10	5	14	292	4.648	12.420
- Enti previdenziali	61	150	112	64	39	16	2	2	3	33	449	1.307
- Altro proprietario	477	998	491	436	157	75	29	14	29	583	2.706	7.823
<b>Epoca di costruzione</b>												
<b>Fino al 1945</b>	5.961	15.936	7.155	4.183	1.329	744	338	246	442	6.064	36.334	97.537
- di cui utilizzabili per vacanza	108	470	312	233	87	54	27	30	75	1.135	1.396	5.239
<b>1946-1971</b>	4.167	11.387	11.227	7.619	2.347	782	343	145	233	2.818	38.250	113.904
- di cui utilizzabili per vacanza	84	353	450	394	126	73	21	12	22	236	1.535	5.263
<b>Dopo il 1971</b>	1.180	2.048	3.919	9.084	3.792	687	189	94	91	1.029	21.084	79.555
- di cui utilizzabili per vacanza	66	139	237	382	131	40	20	14	9	87	1.038	3.817
<b>Epoca non indicata</b>	399	1.333	1.471	712	242	61	12	12	13	208	4.255	12.290
- di cui utilizzabili per vacanza	18	25	43	17	12	4	1	—	2	22	122	378

**TAV. 30 - Occupati per settore di attività economica, luogo di lavoro, tempo impiegato e mezzo utilizzato****A — AGRICOLTURA, CACCIA, FORESTE E PESCA**

LUOGO DI LAVORO — TEMPO IMPIEGATO (minuti)	MEZZO UTILIZZATO							TOTALE	di cui persone che hanno effettuato più di uno spostamento	
	NESSUN MEZZO (a piedi)	FERROVIA, TRAM, METROPOLITANA, ALTRO MEZZO PUBBLICO SU ROTAIA	AUTOBUS, FILOBUS, CORRIERA, ALTRO MEZZO PUBBLICO SU GOMMA	AUTOBUS AZIENDALE	AUTO PRIVATA COME		MOTOCICLETTA, CICLOMOTORE, SCOOTER			ALTRO MEZZO
					CONDUCENTE	TRASPORTATO				
<b>STESSO COMUNE DI RESIDENZA</b>	5.651	733	299	25	2.254	224	625	1.318	11.129	7.708
-Fino a 15	5.370	92	42	8	1.571	141	537	1.176	8.937	6.863
-Da 16 a 30	255	291	163	13	530	61	73	128	1.514	701
-Da 31 a 60	17	310	80	4	123	20	12	10	576	118
-Oltre 60	9	40	14	—	30	2	3	4	102	26
di cui nel Comune capoluogo										
-Fino a 15	480	78	31	1	430	38	19	31	1.108	712
-Da 16 a 30	42	283	134	5	390	37	11	18	920	385
-Da 31 a 60	16	296	66	2	96	10	10	1	497	97
-Oltre 60	3	29	9	—	7	1	—	2	51	10
<b>ALTRO COMUNE DELLA STESSA PROVINCIA</b>	65	317	275	48	2.302	219	424	215	3.865	1.737
-Fino a 15	54	6	23	8	938	95	245	132	1.501	982
-Da 16 a 30	10	68	78	19	916	78	151	66	1.386	557
-Da 31 a 60	1	141	105	14	381	40	18	12	712	133
-Oltre 60	—	102	69	7	67	6	10	5	266	65
di cui nel Comune capoluogo										
-Fino a 15	7	—	5	—	80	8	3	5	108	53
-Da 16 a 30	2	38	33	1	237	18	16	2	347	106
-Da 31 a 60	—	97	71	2	199	14	7	5	395	74
-Oltre 60	—	79	56	4	38	4	7	3	191	40
<b>ALTRA PROVINCIA DELLA STESSA REGIONE</b>	1	31	17	9	284	37	36	10	425	161
-Fino a 15	1	—	4	—	72	7	25	5	114	74
-Da 16 a 30	—	—	3	1	93	9	7	4	117	46
-Da 31 a 60	—	20	7	3	88	16	2	1	137	28
-Oltre 60	—	11	3	5	31	5	2	—	57	13
di cui nel Comune capoluogo										
-Fino a 15	—	—	—	—	—	—	—	—	—	—
-Da 16 a 30	—	—	—	—	—	—	—	—	—	—
-Da 31 a 60	—	7	1	—	29	4	1	—	42	11
-Oltre 60	—	5	2	2	9	2	1	—	21	4
<b>PROVINCIE DI ALTRE REGIONI</b>	—	18	4	—	48	3	1	—	74	18
-Fino a 15	—	—	—	—	2	1	—	—	3	1
-Da 16 a 30	—	—	—	—	5	1	—	—	6	3
-Da 31 a 60	—	8	1	—	14	—	1	—	24	5
-Oltre 60	—	10	3	—	27	1	—	—	41	9
di cui nel Comune capoluogo										
-Fino a 15	—	—	—	—	—	—	—	—	—	—
-Da 16 a 30	—	—	—	—	—	—	—	—	—	—
-Da 31 a 60	—	2	1	—	4	—	1	—	8	2
-Oltre 60	—	6	—	—	14	1	—	—	21	5
<b>ESTERO</b>	—	—	1	—	—	—	—	—	1	—
-Fino a 15	—	—	—	—	—	—	—	—	—	—
-Da 16 a 30	—	—	—	—	—	—	—	—	—	—
-Da 31 a 60	—	—	—	—	—	—	—	—	—	—
-Oltre 60	—	—	1	—	—	—	—	—	1	—
<b>TOTALE</b>	<b>5.717</b>	<b>1.099</b>	<b>596</b>	<b>82</b>	<b>4.888</b>	<b>483</b>	<b>1.086</b>	<b>1.543</b>	<b>15.494</b>	<b>9.624</b>

## segue TAV. 30 — Occupati per settore di attività economica, luogo di lavoro, tempo impiegato e mezzo utilizzato

## B — INDUSTRIE

LUOGO DI LAVORO — TEMPO IMPIEGATO (minuti)	MEZZO UTILIZZATO								TOTALE	di cui persone che hanno effettuato più di uno spostamento
	NESSUN MEZZO (a piedi)	FERROVIA, TRAM, METROPOLITANA, ALTRO MEZZO PUBBLICO SU ROTAIA	AUTOBUS, FILOBUS, CORRIERA, ALTRO MEZZO PUBBLICO SU GOMMA	AUTOBUS AZIENDALE	AUTO PRIVATA COME		MOTOCICLETTA, CICLOMOTORE, SCOOTER	ALTRO MEZZO		
					CONDUCENTE	TRASPORTATO				
STESSO COMUNE DI RESIDENZA	83.148	53.542	29.258	2.730	90.721	11.378	26.290	53.804	350.871	160.815
-Fino a 15	74.348	4.681	5.001	1.181	58.632	7.414	22.921	48.977	223.155	129.735
-Da 16 a 30	7.877	21.511	13.645	983	25.103	2.914	3.002	4.548	79.583	23.808
-Da 31 a 60	842	23.933	9.217	445	6.203	877	315	249	42.081	6.135
-Oltre 60	81	3.417	1.395	121	783	173	52	30	6.052	1.137
di cui nel Comune capoluogo										
-Fino a 15	20.680	4.411	2.554	100	14.622	1.409	973	1.386	46.135	23.413
-Da 16 a 30	2.932	21.124	10.466	341	19.361	1.805	866	747	57.642	15.981
-Da 31 a 60	626	23.523	8.406	304	5.237	638	232	159	39.125	5.452
-Oltre 60	29	3.149	1.169	75	368	75	25	9	4.899	785
ALTRO COMUNE DELLA STESSA PROVINCIA	4.453	49.768	54.512	13.180	150.972	20.276	26.183	13.980	333.324	82.155
-Fino a 15	3.119	1.017	4.165	1.849	56.208	7.135	16.065	8.955	98.513	42.442
-Da 16 a 30	1.110	8.450	17.499	5.456	63.485	8.604	8.604	4.175	117.383	24.571
-Da 31 a 60	184	24.105	21.974	4.452	26.447	3.868	1.209	636	82.875	10.521
-Oltre 60	40	16.196	10.874	1.423	4.832	669	305	214	34.553	4.621
di cui nel Comune capoluogo										
-Fino a 15	749	296	543	45	3.914	458	419	419	6.843	1.988
-Da 16 a 30	372	4.844	5.821	324	16.923	2.573	1.210	593	32.660	5.792
-Da 31 a 60	72	16.389	11.847	400	12.753	2.047	537	278	44.323	5.893
-Oltre 60	10	10.862	6.974	208	3.012	395	238	159	21.858	2.981
ALTRA PROVINCIA DELLA STESSA REGIONE	107	1.770	1.159	1.242	12.686	1.577	2.152	748	21.441	7.351
-Fino a 15	82	46	136	83	4.495	557	1.344	493	7.236	4.010
-Da 16 a 30	18	224	380	350	4.368	495	691	193	6.719	2.159
-Da 31 a 60	5	690	366	537	2.868	371	71	33	4.941	732
-Oltre 60	2	810	277	272	955	154	46	29	2.545	450
di cui nel Comune capoluogo										
-Fino a 15	—	—	—	—	—	—	—	—	—	—
-Da 16 a 30	—	—	—	—	—	—	—	—	—	—
-Da 31 a 60	—	122	56	78	629	86	15	5	991	161
-Oltre 60	—	206	70	58	319	64	24	9	750	143
PROVINCIE DI ALTRE REGIONI	2	334	82	89	1.032	111	50	24	1.724	370
-Fino a 15	2	—	—	2	37	4	1	2	48	19
-Da 16 a 30	—	1	2	10	125	19	6	—	163	40
-Da 31 a 60	—	119	35	39	371	40	16	5	625	127
-Oltre 60	—	214	45	38	499	48	27	17	888	184
di cui nel Comune capoluogo										
-Fino a 15	—	—	—	—	—	—	—	—	—	—
-Da 16 a 30	—	—	—	—	—	—	—	—	—	—
-Da 31 a 60	—	79	14	8	221	29	15	4	370	87
-Oltre 60	—	154	17	11	296	21	19	8	526	120
ESTERO	—	2	2	3	19	1	—	—	27	3
-Fino a 15	—	—	—	—	—	—	—	—	—	—
-Da 16 a 30	—	—	—	—	—	—	—	—	—	—
-Da 31 a 60	—	—	—	—	7	—	—	—	7	—
-Oltre 60	—	2	2	3	12	1	—	—	20	3
<b>TOTALE</b>	<b>87.710</b>	<b>105.416</b>	<b>85.013</b>	<b>17.244</b>	<b>255.430</b>	<b>33.343</b>	<b>54.675</b>	<b>68.556</b>	<b>707.387</b>	<b>250.694</b>

## segue TAV. 30 — Occupati per settore di attività economica, luogo di lavoro, tempo impiegato e mezzo utilizzato

## C — ALTRE ATTIVITÀ

LUOGO DI LAVORO — TEMPO IMPIEGATO (minuti)	MEZZO UTILIZZATO								TOTALE	di cui persone che hanno effettuato più di uno spostamento
	NESSUN MEZZO (a piedi)	FERROVIA, TRAM, METROPOLITANA, ALTRO MEZZO PUBBLICO SU ROTAIA	AUTOBUS, FILOBUS, CORRIERA, ALTRO MEZZO PUBBLICO SU GOMMA	AUTOBUS AZIENDALE	AUTO PRIVATA COME		MOTOCICLETTA, CICLOMOTORE, SCOOTER	ALTRO MEZZO		
					CONDUCENTE	TRASPORTATO				
<b>STESSO COMUNE DI RESIDENZA</b>	124.156	122.945	50.730	1.827	114.855	11.660	9.306	21.342	456.821	203.065
-Fino a 15	112.292	13.098	8.908	636	64.583	6.659	7.021	18.210	231.407	131.725
-Da 16 a 30	9.835	58.312	25.766	759	40.324	3.907	1.990	2.768	143.661	53.581
-Da 31 a 60	1.872	47.683	14.447	362	9.000	996	263	290	74.913	16.040
-Oltre 60	157	3.852	1.609	70	948	98	32	74	6.840	1.719
di cui nel Comune capoluogo										
-Fino a 15	49.445	12.821	6.548	255	31.654	2.899	1.416	2.198	107.236	58.614
-Da 16 a 30	5.443	58.007	23.227	535	36.799	3.481	1.390	1.367	130.249	48.045
-Da 31 a 60	1.697	47.342	13.856	324	8.396	906	241	239	73.001	15.557
-Oltre 60	71	3.630	1.458	54	576	51	20	31	5.891	1.393
<b>ALTRO COMUNE DELLA STESSA PROVINCIA</b>	2.394	51.804	38.459	3.436	111.681	12.126	6.405	3.846	230.151	63.466
-Fino a 15	1.658	851	2.434	335	34.669	3.463	3.500	2.111	49.021	23.687
-Da 16 a 30	593	8.941	9.947	1.153	47.450	4.914	2.278	1.239	76.515	22.524
-Da 31 a 60	115	27.603	16.986	1.301	25.065	3.222	506	326	75.124	12.673
-Oltre 60	28	14.409	9.092	647	4.497	527	121	170	29.491	4.582
di cui nel Comune capoluogo										
-Fino a 15	475	310	573	44	4.544	506	218	214	6.884	2.869
-Da 16 a 30	148	6.563	4.897	277	20.334	2.393	713	297	35.622	9.910
-Da 31 a 60	46	22.451	13.141	384	16.510	2.452	347	192	55.523	9.372
-Oltre 60	11	11.473	7.452	161	3.436	381	108	139	23.161	3.557
<b>ALTRA PROVINCIA DELLA STESSA REGIONE</b>	61	1.628	780	180	6.898	529	400	197	10.673	3.676
-Fino a 15	42	40	78	13	1.978	158	232	109	2.650	1.461
-Da 16 a 30	17	154	215	16	2.126	174	139	56	2.897	1.173
-Da 31 a 60	2	683	277	85	2.027	147	22	14	3.257	640
-Oltre 60	—	751	210	66	767	50	7	18	1.869	402
di cui nel Comune capoluogo										
-Fino a 15	—	—	—	—	—	—	—	—	—	—
-Da 16 a 30	—	—	—	—	—	—	—	—	—	—
-Da 31 a 60	—	267	129	12	738	53	6	4	1.209	234
-Oltre 60	—	362	123	18	344	19	1	6	873	190
<b>PROVINCIE DI ALTRE REGIONI</b>	3	667	106	37	985	66	15	23	1.902	430
-Fino a 15	2	—	—	1	21	—	1	—	25	9
-Da 16 a 30	—	2	1	1	58	8	1	—	71	21
-Da 31 a 60	1	231	42	12	337	29	2	3	657	156
-Oltre 60	—	434	63	23	569	29	11	20	1.149	244
di cui nel Comune capoluogo										
-Fino a 15	—	—	—	—	—	—	—	—	—	—
-Da 16 a 30	—	—	—	—	—	—	—	—	—	—
-Da 31 a 60	—	174	33	9	242	20	2	2	482	122
-Oltre 60	—	350	40	15	365	20	8	11	809	179
<b>ESTERO</b>	—	4	1	1	6	2	—	1	15	4
-Fino a 15	—	—	—	—	—	—	—	—	—	—
-Da 16 a 30	—	—	—	—	—	—	—	—	—	—
-Da 31 a 60	—	—	—	—	3	—	—	—	3	1
-Oltre 60	—	4	1	1	3	2	—	1	12	3
<b>TOTALE</b>	<b>126.614</b>	<b>177.048</b>	<b>90.076</b>	<b>5.481</b>	<b>234.425</b>	<b>24.383</b>	<b>16.126</b>	<b>25.409</b>	<b>699.562</b>	<b>270.641</b>


## segue TAV. 30 — Occupati per settore di attività economica, luogo di lavoro, tempo impiegato e mezzo utilizzato

## D — TOTALE

LUOGO DI LAVORO — TEMPO IMPIEGATO (minuti)	MEZZO UTILIZZATO								TOTALE	di cui person che hanno effettuato più di uno spostamento
	NESSUN MEZZO (a piedi)	FERROVIA, TRAM, METROPOLITANA, ALTRO MEZZO PUBBLICO SU ROTAIA	AUTOBUS, FILOBUS, CORRIERA, ALTRO MEZZO PUBBLICO SU GOMMA	AUTOBUS AZIENDALE	AUTO PRIVATA COME		MOTOCICLETTA, CICLOMOTORE, SCOOTER	ALTRO MEZZO		
					CONDUCENTE	TRASPORTATO				
<b>STESSO COMUNE DI RESIDENZA</b>	212.955	177.220	80.287	4.582	207.830	23.262	36.221	76.464	818.821	371.588
-Fino a 15	192.010	17.871	13.951	1.825	124.786	14.214	30.479	68.363	463.499	268.323
-Da 16 a 30	17.967	80.114	39.574	1.755	65.957	6.882	5.065	7.444	224.758	78.090
-Da 31 a 60	2.731	71.926	23.744	811	15.326	1.893	590	549	117.570	22.293
-Oltre 60	247	7.309	3.018	191	1.761	273	87	108	12.994	2.882
di cui nel Comune capoluogo										
-Fino a 15	70.605	17.310	9.133	356	46.706	4.346	2.408	3.615	154.479	82.739
-Da 16 a 30	8.417	79.414	33.827	881	56.550	5.323	2.267	2.132	188.811	64.411
-Da 31 a 60	2.339	71.161	22.328	630	13.729	1.554	483	399	112.623	21.106
-Oltre 60	103	6.808	2.636	129	951	127	45	42	10.841	2.188
<b>ALTRO COMUNE DELLA STESSA PROVINCIA</b>	6.912	101.889	93.246	16.664	264.955	32.621	33.012	18.041	567.340	147.358
-Fino a 15	4.831	1.874	6.622	2.192	91.815	10.693	19.810	11.198	149.035	67.111
-Da 16 a 30	1.713	17.459	27.524	6.628	111.851	13.596	11.033	5.480	195.284	47.652
-Da 31 a 60	300	51.849	39.065	5.767	51.893	7.130	1.733	974	158.711	23.327
-Oltre 60	68	30.707	20.035	2.077	9.396	1.202	436	389	64.310	9.268
di cui nel Comune capoluogo										
-Fino a 15	1.231	606	1.121	89	8.538	972	640	638	13.835	4.910
-Da 16 a 30	522	11.445	10.751	602	37.494	4.984	1.939	892	68.629	15.808
-Da 31 a 60	118	38.937	25.059	786	29.462	4.513	891	475	100.241	15.339
-Oltre 60	21	22.414	14.482	373	6.486	780	353	301	45.210	6.578
<b>ALTRA PROVINCIA DELLA STESSA REGIONE</b>	169	3.429	1.956	1.431	19.868	2.143	2.588	955	32.539	11.188
-Fino a 15	125	86	218	96	6.545	722	1.601	607	10.000	5.545
-Da 16 a 30	35	378	598	367	6.587	678	837	253	9.733	3.378
-Da 31 a 60	7	1.393	650	625	4.983	534	95	48	8.335	1.400
-Oltre 60	2	1.572	490	343	1.753	209	55	47	4.471	865
di cui nel Comune capoluogo										
-Fino a 15	—	—	—	—	—	—	—	—	—	—
-Da 16 a 30	—	—	—	—	—	—	—	—	—	—
-Da 31 a 60	—	396	186	90	1.396	143	22	9	2.242	406
-Oltre 60	—	573	195	78	672	85	26	15	1.644	337
<b>PROVINCIE DI ALTRE REGIONI</b>	5	1.019	192	126	2.065	180	66	47	3.700	818
-Fino a 15	4	—	—	3	60	5	2	2	76	29
-Da 16 a 30	—	3	3	11	188	28	7	—	240	64
-Da 31 a 60	1	358	78	51	722	69	19	8	1.306	288
-Oltre 60	—	658	111	61	1.095	78	38	37	2.078	437
di cui nel Comune capoluogo										
-Fino a 15	—	—	—	—	—	—	—	—	—	—
-Da 16 a 30	—	—	—	—	—	—	—	—	—	—
-Da 31 a 60	—	255	48	17	467	49	18	6	860	211
-Oltre 60	—	510	57	26	675	42	27	19	1.356	304
<b>ESTERO</b>	—	6	4	4	25	3	—	1	43	7
-Fino a 15	—	—	—	—	—	—	—	—	—	—
-Da 16 a 30	—	—	—	—	—	—	—	—	—	—
-Da 31 a 60	—	—	—	—	10	—	—	—	10	1
-Oltre 60	—	6	4	4	15	3	—	1	33	6
<b>TOTALE</b>	<b>220.041</b>	<b>283.563</b>	<b>175.685</b>	<b>22.807</b>	<b>494.743</b>	<b>58.209</b>	<b>71.887</b>	<b>95.508</b>	<b>1.422.443</b>	<b>530.959</b>

**TAV. 31 - Studenti per luogo di studio, tempo impiegato e mezzo utilizzato**

LUOGO DI STUDIO — TEMPO IMPIEGATO (minuti)	MEZZO UTILIZZATO								TOTALE	di cui persone che hanno effettuato più di uno spostamento
	NESSUN MEZZO (a piedi)	FERROVIA, TRAM, METROPOLITANA, ALTRO MEZZO PUBBLICO SU ROTAIA	AUTOBUS, FILOBUS, CORRIERA, ALTRO MEZZO PUBBLICO SU GOMMA	AUTOBUS SCOLASTICO	AUTO PRIVATA COME		MOTOCICLETTA, CICLOMOTORE, SCOOTER	ALTRO MEZZO		
					CONDUCENTE	TRASPORTATO				
<b>STESSO COMUNE DI RESIDENZA</b>	395.815	95.988	55.428	38.310	2.779	46.245	4.982	26.354	665.901	88.154
-Fino a 15	367.130	14.667	19.509	29.448	756	39.904	3.605	23.757	498.776	64.069
-Da 16 a 30	24.566	35.712	26.078	7.740	1.528	5.459	1.205	2.481	104.769	17.291
-Da 31 a 60	4.016	43.993	9.179	998	466	837	168	107	59.764	6.275
-Oltre 60	103	1.616	662	124	29	45	4	9	2.592	519
di cui nel Comune capoluogo										
-Fino a 15	137.121	13.711	8.562	2.008	584	11.808	1.089	926	175.809	22.866
-Da 16 a 30	8.979	35.062	19.116	1.392	1.469	3.870	850	547	71.285	12.857
-Da 31 a 60	3.710	43.589	8.155	642	425	738	159	84	57.502	5.948
-Oltre 60	36	1.442	539	109	12	22	3	3	2.166	431
<b>ALTRO COMUNE DELLA STESSA PROVINCIA</b>	4.582	32.162	45.083	8.442	3.178	14.531	3.620	3.090	114.688	15.581
-Fino a 15	3.461	1.358	5.919	2.993	288	6.057	2.142	1.989	24.207	3.353
-Da 16 a 30	1.015	8.310	19.576	3.828	1.083	5.189	1.253	981	41.235	5.267
-Da 31 a 60	99	15.380	15.149	1.360	1.396	2.597	205	87	36.273	4.996
-Oltre 60	7	7.114	4.439	261	411	688	20	33	12.973	1.965
di cui nel Comune capoluogo										
-Fino a 15	583	353	352	140	71	1.153	83	48	2.783	300
-Da 16 a 30	111	4.358	3.708	464	849	2.917	200	58	12.665	1.755
-Da 31 a 60	24	12.307	8.889	458	1.332	2.169	128	37	25.344	3.731
-Oltre 60	3	6.161	3.653	168	388	592	16	26	11.007	1.704
<b>ALTRA PROVINCIA DELLA STESSA REGIONE</b>	102	3.053	4.584	905	360	883	258	113	10.258	1.466
-Fino a 15	91	98	311	111	23	415	141	67	1.257	216
-Da 16 a 30	8	804	1.906	379	34	259	103	30	3.523	473
-Da 31 a 60	3	1.510	1.844	345	224	145	10	10	4.091	561
-Oltre 60	—	641	523	70	79	64	4	6	1.387	216
di cui nel Comune capoluogo										
-Fino a 15	—	—	—	—	—	—	—	—	—	—
-Da 16 a 30	—	—	—	—	—	—	—	—	—	—
-Da 31 a 60	—	605	802	79	197	49	3	5	1.740	267
-Oltre 60	—	464	337	35	70	24	—	1	931	150
<b>PROVINCIE DI ALTRE REGIONI</b>	2	1.555	567	104	38	75	10	11	2.362	326
-Fino a 15	1	14	—	—	—	3	—	—	18	1
-Da 16 a 30	1	50	2	3	—	3	—	—	59	10
-Da 31 a 60	—	836	375	56	14	26	3	2	1.312	185
-Oltre 60	—	655	190	45	24	43	7	9	973	130
di cui nel Comune capoluogo										
-Fino a 15	—	—	—	—	—	—	—	—	—	—
-Da 16 a 30	—	—	—	—	—	—	—	—	—	—
-Da 31 a 60	—	789	368	53	11	24	3	2	1.250	176
-Oltre 60	—	616	172	38	22	30	5	6	889	125
<b>ESTERO</b>	—	2	1	—	—	—	—	—	3	1
-Fino a 15	—	—	—	—	—	—	—	—	—	—
-Da 16 a 30	—	—	—	—	—	—	—	—	—	—
-Da 31 a 60	—	—	1	—	—	—	—	—	1	—
-Oltre 60	—	2	—	—	—	—	—	—	2	1
<b>TOTALE</b>	<b>400.501</b>	<b>132.760</b>	<b>105.663</b>	<b>47.761</b>	<b>6.355</b>	<b>61.734</b>	<b>8.870</b>	<b>29.568</b>	<b>793.212</b>	<b>105.528</b>





appendice

**A — Tipologia completa delle famiglie**

FAMIGLIA DI TIPO	CAPO FAMIGLIA	CONIUGE	FIGLIO/A	GENITORE	SUOCERO/A	GENERO NUORA	ALTRO PARENTE O AFFINE	ALTRA PERSONA CONVIVENTE	ADDETTI AI SERVIZI DELLA FAMIGLIA
A	x	—	—	—	—	—	—	⊗	⊗
B	x	x	—	—	—	—	—	⊗	⊗
C	C1	x	x	—	—	—	—	⊗	⊗
	C2	x(M)	—	x	—	—	—	⊗	⊗
	C3	x(F)	—	x	—	—	—	⊗	⊗
D <sub>1</sub>	D1.1	x	x	—	<input type="checkbox"/> <input type="checkbox"/>	⊗	⊗	⊗	⊗
	D1.2	x	x	—	—	<input type="checkbox"/> <input type="checkbox"/>	—	⊗	⊗
D <sub>2</sub>	D2.1	x	x	x	<input type="checkbox"/> <input type="checkbox"/>	⊗	⊗	⊗	⊗
	D2.2	x	x	x	—	<input type="checkbox"/> <input type="checkbox"/>	—	⊗	⊗
D <sub>3</sub>	D3.1	x(M)	—	x	<input type="checkbox"/> <input type="checkbox"/>	⊗	⊗	⊗	⊗
	D3.2	x(M)	—	x	—	<input type="checkbox"/> <input type="checkbox"/>	—	⊗	⊗
D <sub>4</sub>	D4.1	x(F)	—	x	<input type="checkbox"/> <input type="checkbox"/>	⊗	⊗	⊗	⊗
	D4.2	x(F)	—	x	—	<input type="checkbox"/> <input type="checkbox"/>	—	⊗	⊗
D5	x	—	—	x(M)(F)	⊗	⊗	—	⊗	⊗
D6	x	—	—	x(M)	⊗	⊗	—	⊗	⊗
D7	x	—	—	x(F)	⊗	⊗	—	⊗	⊗
D8	x	—	—	—	x(M)(F)	⊗	—	⊗	⊗
D9	Altri casi								

x = Componente presente

— = Componente assente

⊗ = Componente che può essere presente o assente

= Componenti entrambi presenti o almeno uno dei due presenti

(M) = Maschio

(F) = Femmina

**B — Confronto fra le classi di età ai censimenti demografici del 1951, 1961, 1971 e 1981**

CLASSI DI ETÀ PER LE QUALI PUÒ ESSERE EFFETTUATO IL CONFRONTO	1951	1961	1971	1981
meno di 6 anni	fino a 6 anni	fino a 6	meno di 6	0-2 3-5
6-13	{ 6-10 10-14	6-14	{ 6-10 11-13	{ 6-10 11-13
14-20	{ 14-18 18-21	14-21	{ 14-18 19-20	{ 14-17 18 19-20
21-24	21-25	21-25	si ottiene sottraendo la classe 0-20 dalla classe 0-24	21-24
25-34	25-35	{ 25-30 30-35	{ 25-29 30-34	{ 25-29 30-34
35-44	35-45	{ 35-40 40-45	{ 35-39 40-44	{ 35-39 40-44
45-54	45-55	{ 45-50 50-55	{ 45-49 50-54	{ 45-49 50-54
55-59	55-60	55-60	55-59	55-59
60-64	60-65	60-65	60-64	60-64
65 e più	da 65 in poi	{ 65-70 70-75 oltre 75	{ 65-69 70-74 75 e più	{ 65-69 70-74 75 e più

**C – Variazioni territoriali e di nome nelle circoscrizioni amministrative**  
(periodo: 24 ottobre 1971 - 25 ottobre 1981)

Comuni	Superficie e popolazione riferite al censimento del 24-10-1971 (Situazione prima della variazione)			V A R I A Z I O N I  Specie e relativo provvedimento	Superficie e popolazione oggetto della variazione			Superficie e popolazione riferite al censimento del 24-10-1971 (Situazione dopo la variazione)		
	Superficie ha	Popolazione			Superficie ha	Popolazione		Superficie ha	Popolazione	
		residente	presente			residente	presente		residente	presente
Legnano . . . . .	1.772	47.722	49.163	Modificata la circoscrizione territoriale a seguito del distacco di due zone di territorio aggregate al comune di San Giorgio su Legnano (Atto n. 27938/4235/70 del 28 aprile 1976 adottato dal Consiglio Provinciale di Milano, su delega della Regione, ai sensi e per gli effetti dell'art. 14 della legge regionale n. 52 del 2 dicembre 1973)	9	30	30	1.763	47.692	49.133
San Giorgio su Legnano . . . . .	217	6.058	5.996	Modificata la circoscrizione territoriale a seguito dell'aggregazione di due zone di territorio staccate dal comune di Legnano . . . . . (Atto n. 27938/4235/70 del 28 aprile 1976 adottato dal Consiglio Provinciale di Milano, su delega della Regione, ai sensi e per gli effetti dell'art. 14 della legge regionale n. 52 del 2 dicembre 1973)	9	30	30	226	6.088	6.026
San Giorgio su Legnano . . . . .	226	6.088	6.026	Modificata la circoscrizione territoriale a seguito del distacco di una zona di territorio aggregate al comune di Legnano . . . . . (Atto n. 27938/4235/70 del 28 aprile 1976 adottato dal Consiglio Provinciale di Milano, su delega della Regione, ai sensi e per gli effetti dell'art. 14 della legge regionale n. 52 del 2 dicembre 1973)	9	44	40	217	6.044	5.986
Legnano . . . . .	1.763	47.692	49.133	Modificata la circoscrizione territoriale a seguito dell'aggregazione di una zona di territorio staccata dal comune di San Giorgio su Legnano . . . . . (Atto n. 27938/4235/70 del 28 aprile 1976 adottato dal Consiglio Provinciale di Milano, su delega della Regione, ai sensi e per gli effetti dell'art. 14 della legge regionale n. 52 del 2 dicembre 1973)	9	44	40	1.772	47.736	49.173
Arconate . . . . .	864	4.201	4.096	Modificata la circoscrizione territoriale a seguito del distacco di una zona di territorio aggregate al comune di Busto Garolfo . . . . . (Legge Reg. 24 gennaio 1978, n. 14 1° suppl. ord. B.U.R. n. 4 del 28 gennaio 1978)	310	195	193	554	4.006	3.903
Dairago . . . . .	591	3.179	3.129	Modificata la circoscrizione territoriale a seguito del distacco di una zona di territorio aggregate al comune di Busto Garolfo . . . . . (Legge Reg. 24 gennaio 1978, n. 14 1° suppl. ord. B.U.R. n. 4 del 28 gennaio 1978)	299	141	139	292	3.038	2.990
Busto Garolfo . . . . .	1.224	10.454	10.419	Modificata la circoscrizione territoriale a seguito dell'aggregazione delle zone di territorio staccate dai comuni di Arconate e Dairago (Legge Reg. 24 gennaio 1978, n. 14 1° suppl. ord. B.U.R. n. 4 del 28 gennaio 1978)	609	336	332	1.833	10.790	10.571
Pieve Fissiraga . . . . .	1.213	950	918	Modificata la circoscrizione territoriale a seguito del distacco di una zona di territorio aggregate al comune di Sant'Angelo Lodigiano (Legge Reg. 28 gennaio 1978, n. 15 1° suppl. ord. B.U.R. n. 4 del 28 gennaio 1978)	4	123	121	1.209	827	797
Sant'Angelo Lodigiano . . . . .	2.001	11.016	11.032	Modificata la circoscrizione territoriale a seguito dell'aggregazione di una zona di territorio staccata dal comune di Pieve Fissiraga . . . . . (Legge Reg. 24 gennaio 1978, n. 15 1° suppl. ord. B.U.R. n. 4 del 28 gennaio 1978)	4	123	121	2.005	11.139	11.153
Vimercate . . . . .	2.067	18.662	18.963	Modificata la circoscrizione territoriale a seguito del distacco di una zona di territorio aggregate al comune di Burago di Molgora . . . . . (Deliberazione del Consiglio Provinciale di Milano n. 21014 del 1/2/1978, per delega della Regione ai sensi dell'art. 14 della Legge Regionale 2/12/1973, n. 52)	3	(a)	(a)	2.064	18.662	18.963

**C – Variazioni territoriali e di nome nelle circoscrizioni amministrative**  
(periodo: 24 ottobre 1971 - 25 ottobre 1981)

Comuni	Superficie e popolazione riferite al censimento del 24-10-1971 (Situazione prima della variazione)			V A R I A Z I O N I  Specie e relativo provvedimento	Superficie e popolazione oggetto della variazione			Superficie e popolazione riferite al censimento del 24-10-1971 (Situazione dopo la variazione)		
	Superficie ha	Popolazione			Superficie ha	Popolazione		Superficie ha	Popolazione	
		residente	pre-sente			residente	pre-sente		residente	pre-sente
Burago di Molgora . . . . .	344	1.597	1.591	Modificata la circoscrizione territoriale a seguito dell'aggregazione di una zona di territorio staccata dal comune di Vimercate . . . . . (Deliberazione del Consiglio Provinciale di Milano n. 21014 del 1/2/1978, per delega della Regione ai sensi dell'art. 14 della Legge Regionale 2/12/1973, n. 52)	3	(a)	(a)	347	1.597	1.591
Burago di Molgora . . . . .	347	1.597	1.591	Modificata la circoscrizione territoriale a seguito del distacco di una zona di territorio aggregata al comune di Vimercate . . . . . (Deliberazione del Consiglio Provinciale di Milano n. 21014 del 1/2/1978, per delega della Regione ai sensi dell'art. 14 della Legge Regionale 2/12/1973, n. 52)	6	11	11	341	1.586	1.580
Vimercate . . . . .	2.064	18.662	18.963	Modificata la circoscrizione territoriale a seguito dell'aggregazione di una zona di territorio staccata dal comune di Burago di Molgora (Deliberazione del Consiglio Provinciale di Milano n. 21014 del 1/2/1978, per delega della Regione ai sensi dell'art. 14 della Legge Regionale 2/12/1973, n. 52)	6	11	11	2.070	18.673	18.974
Bernate Ticino . . . . .	1.226	2.490	2.446	Modificata la circoscrizione territoriale a seguito del distacco di una zona di territorio aggregata al comune di Boffalora Sopra Ticino . (Legge Reg. 24 aprile 1980, n. 42 2° suppl. ord. B.U.R. n. 17 del 29 aprile 1980)	12	49	49	1.214	2.441	2.397
Boffalora Sopra Ticino . . . . .	743	3.566	3.508	Modificata la circoscrizione territoriale a seguito dell'aggregazione di una zona di territorio staccata dal comune di Bernate Ticino . . . (Legge Reg. 24 aprile 1980, n. 42 2° suppl. ord. B.U.R. n. 17 del 29 aprile 1980)	12	49	49	755	3.615	3.557

(a) Zona disabitata

**D – Zone di territorio in contestazione tra Comuni**

Zone di territorio in contestazione			Epoca della contestazione	Comuni interessati alla contestazione	Popolazione residente		Superficie Km <sup>2</sup>	
Denominazione	Popolazione residente	Superficie Km <sup>2</sup>			Totale	di cui in zona contestata	Totale	di cui in contestazione

N E G A T I V O

**E – Categorie socio-professionali secondo la professione e la posizione nella professione**

CATEGORIE SOCIO-PROFESSIONALI	CLASSI E CATEGORIE PROFESSIONALI (*)	POSIZIONI NELLA PROFESSIONE
01 Imprenditori e lavoratori in proprio nell'agricoltura, nella silvicoltura, nell'allevamento e nella pesca	3.11, 3.12, 3.13, 3.23, 3.3, 3.4	Imprenditori, lavoratori in proprio, coadiuvanti.
02 Altri lavoratori agricoli	3.14, 3.21, 3.22, 3.23, 3.24, 3.3, 3.4	Dirigenti, direttivi, impiegati, categorie intermedie, altri lavoratori dipendenti
03 Imprenditori e lavoratori in proprio nelle professioni liberali e affini	1.16, 1.17, 1.21, 1.22, 1.4, 1.5, 1.6, 1.71, 1.72, 1.73, 1.74, 1.75, 1.76, 1.77, 1.78, 1.8, 5.87, 8.31, 9.2	Liberi professionisti, lavoratori in proprio, coadiuvanti
04 Imprenditori nell'industria, nell'edilizia, nel commercio, nei trasporti e nei servizi	1.23, 1.24, 1.25, 1.26, 1.72, 1.73, 1.74, 1.75, 1.76, 2.11, 2.12, 2.13, 2.25, 7.1, 7.23, 7.24, 7.3, 8.41, 8.42, 9.1	Imprenditori, coadiuvanti
05 Lavoratori in proprio nell'industria, nell'edilizia, nel commercio, nei trasporti e nei servizi	1.23, 1.24, 1.25, 1.26, 2.25, 2.26, 2.28, 2.29, 2.31, 4.12, 4.14, 4.2, 4.3, 4.41, 4.42, 4.43, 4.44, 4.5, 4.6, 5.1, 5.22, 5.3, 5.4, 5.5, 5.6, 5.72, 5.74, 5.75, 5.76, 5.77, 5.78; 5.79, 5.81, 5.82, 5.84, 5.85, 5.86, 5.87, 5.88, 5.92, 6.11, 6.12, 6.13, 6.14, 6.15, 6.17, 6.18, 6.19, 6.22, 6.23, 6.24, 6.25, 6.32, 6.33, 6.34, 7.1, 7.22, 7.23, 7.24, 7.25, 7.3, 7.42, 7.43, 7.44, 7.45, 8.1, 8.23, 8.4; 8.51, 9.1, 9.3, 9.4, 9.51, 9.7.	Liberi professionisti, lavoratori in proprio, coadiuvanti.
06 Dirigenti industriali e commerciali, alti funzionari dell'apparato legislativo e della amministrazione statale	2.14, 2.15, 2.16, 2.17	Dirigenti, direttivi, impiegati
07 Lavoratori dipendenti nelle professioni liberali e affini	1.1, 1.21, 1.22, 1.3, 1.4, 1.51, 1.52, 1.6, 1.7, 1.8, 2.22, 5.87, 8.21, 8.31, 9.2	Dirigenti, direttivi, impiegati, categorie intermedie, altri lavoratori dipendenti

## segue E — Categorie socio-professionali secondo la professione e la posizione nella professione

CATEGORIE SOCIO-PROFESSIONALI	CLASSI E CATEGORIE PROFESSIONALI (*)	POSIZIONI NELLA PROFESSIONE
08 Capi ufficio e responsabili di personale amministrativo, di addetti alle vendite e ai servizi; funzionari statali con responsabilità amministrative	1.23, 1.24, 1.25, 1.26, 2.21, 2.24, 2.25, 2.51, 2.52, 7.21, 7.41, 7.43, 8.33	Dirigenti, direttivi, impiegati
09 Personale amministrativo, addetto alle vendite e ai servizi	2.21, 2.23, 2.24, 2.26, 2.27, 2.28, 2.29, 2.3, 2.53, 2.54, 7.22, 7.23, 7.24, 7.25, 7.4, 9.3, 9.4, 9.51, 9.6, 9.7	Direttivi, impiegati, categorie intermedie, altri lavoratori dipendenti
10 Intermedi: capisquadra e sorveglianti di operai (dipendenti)	1.91, 1.92, 4.11, 4.12, 4.14, 4.2, 4.3, 4.4, 4.5, 4.6, 5.1, 5.2, 5.3, 5.4, 5.5, 5.6, 5.71, 5.72, 5.73, 5.74, 5.75, 5.77, 5.78, 5.79, 5.81, 5.82, 5.83, 5.84, 5.85, 5.86, 5.87, 5.9, 6.11, 6.21, 6.22, 6.23, 6.24, 6.25, 6.3, 8.11, 8.12, 8.13, 8.14, 8.15, 8.17, 8.23, 8.24	Dirigenti, direttivi, impiegati, categorie intermedie
11 Operai specializzati e qualificati (dipendenti)	1.92, 4.11, 4.12, 4.14, 4.2, 4.3, 4.4, 4.5, 4.6, 5.1, 5.2, 5.3, 5.4, 5.5, 5.6, 5.7, 5.8, 5.9, 6.12, 6.13, 6.14, 6.15, 6.16, 6.17, 6.2, 6.3, 8.1, 8.22, 8.23, 8.24, 8.31, 8.32, 8.43, 8.51	Capi operai; operai specializzati, qualificati, comuni; apprendisti, lavoratori a domicilio
12 Manovali (dipendenti)	4.13, 6.18, 6.19, 8.52, 9.52	Operai comuni
13 Forze armate (militari di carriera e militari in servizio di leva)	2.4	Dirigenti, direttivi, impiegati, graduati o militari di carriera
14 Persone economicamente attive non classificate altrove	9.9	Tutte le posizioni nella professione ad eccezione dei graduati o militari di carriera

(\*) Cfr. Classificazione delle professioni (ISTAT, Metodi e Norme, Serie C, n. 9, maggio 1981).

**F — Tavole disponibili****DATI COMUNALI**

- Tavola 1 — Popolazione residente attiva in condizione professionale per sesso, ramo di attività economica e posizione nella professione (analoga alla Tav. 9 comunale con analisi per ramo di attività economica).
- Tavola 2 — Popolazione residente attiva in condizione professionale, per sesso e ramo di attività economica (dati del 1981 classificati secondo i rami della classificazione delle attività economiche 1971).
- Tavola 3 — Popolazione residente occupata secondo il tipo di spostamento effettuato per raggiungere il luogo di lavoro.
- Tavola 4 — Popolazione residente che studia secondo il tipo di spostamento effettuato per raggiungere il luogo di studio.
- Tavola 5 — Popolazione residente che frequenta la scuola materna secondo il tipo di spostamento effettuato per raggiungere la scuola.
- Tavola 6 — Popolazione residente che frequenta corsi di formazione professionale secondo il tipo di spostamento effettuato per raggiungere il luogo di studio.
- Tavola 7 — Popolazione residente che lavora o studia secondo il tipo di spostamento effettuato per raggiungere il luogo di lavoro o di studio.
- Tavola 8 — Popolazione residente secondo il luogo di lavoro o di studio, il mezzo utilizzato, il tempo impiegato e l'orario di inizio del lavoro o delle lezioni.
- Tavola 9 — Stranieri residenti per sesso e stranieri temporaneamente presenti per sesso e motivo della presenza.
- Tavola 10 — Abitazioni in complesso (occupate e non occupate) secondo alcune caratteristiche del fabbricato nel quale sono situate.
- Tavola 11 — Abitazioni occupate in affitto o ad altro titolo secondo la figura giuridica del proprietario (analoga alla Tav. 20 comunale con analisi dettagliata della figura giuridica del proprietario).

**DATI PROVINCIALI**

- Tavola 12 — Popolazione residente per sesso, classe di età e luogo di nascita (analoga alla Tav. 3 provinciale con analisi del luogo di nascita per provincia).
- Tavola 13 — Popolazione residente temporaneamente assente, ricoverata in istituto di cura pubblico o privato, per sesso, classe di età e condizione.
- Tavola 14 — Famiglie residenti per condizione professionale o non professionale dei componenti e condizione del capo famiglia di censimento (analoga alla Tav. 18 provinciale con analisi della posizione nella professione del capo famiglia di censimento).
- Tavola 15 — Nuclei familiari costituiti da genitore con figlio/i secondo alcuni caratteri del genitore, il numero dei figli e l'età del figlio minore.
- Tavola 16 — Nuclei familiari costituiti da coniugi con o senza figli, secondo l'età dei coniugi, il numero e l'età dei figli.



- Tavola 17 — Nuclei familiari costituiti da coniugi con o senza figli, secondo la condizione dei coniugi, il numero e l'età dei figli.
- Tavola 18 — Nuclei familiari costituiti da coniugi con o senza figli, secondo la categoria socio-professionale dei coniugi, il numero e l'età dei figli.
- Tavola 19 — Nuclei familiari costituiti da coniugi con o senza figli, secondo il grado di istruzione dei coniugi, il numero e l'età dei figli.
- Tavola 20 — Abitazioni occupate per servizio installato e condizione del capo famiglia di censimento.
- Tavola 21 — Abitazioni occupate per classe di superficie, epoca di costruzione e numero di occupanti.
- Tavola 22 — Occupati per settore di attività economica, luogo di lavoro, tempo impiegato, mezzo utilizzato e orario di inizio del lavoro (analoga alla Tav. 30 provinciale con analisi dell'orario di inizio del lavoro).
- Tavola 23 — Studenti per grado di istruzione, luogo di studio, tempo impiegato, mezzo utilizzato e orario di inizio delle lezioni (analoga alla Tav. 31 provinciale con analisi dell'orario di inizio delle lezioni e del grado di istruzione degli studenti).

# 12° CENSIMENTO GENERALE DELLA POPOLAZIONE

<p>1 RECORD ABITAZIONE</p>	<table border="1"> <thead> <tr> <th colspan="10">DATI INDICATIVI</th> <th colspan="10">CARATTERISTICHE DEL FABBRICATO</th> </tr> <tr> <th>TIPO RECORD 1</th> <th>PROVINCIA</th> <th>COMUNE</th> <th>SEZIONE</th> <th>N. D'ORDINE DEFINITIVO</th> <th>LOCALITA'</th> <th>SPECIE DI ALLOGGIO</th> <th>TIPO FABBRICATO</th> <th>SEPARAZIONE</th> <th>TIPO COSTRUZIONE</th> <th>N. ABITAZIONI</th> <th>PIANO DELL'ABITAZIONE</th> <th>PROPRIETARIO</th> <th>TITOLO DI BODIMENTO</th> <th>EPOCA DI COSTRUZIONE</th> <th>STANZE</th> <th>CUCINA</th> <th>STANZE ALTRUI ALTRO USO (UFFICIO, LABORATORIO)</th> <th>SUPERFICIE</th> <th>ACQUA POTABILE</th> <th>CARINETTO</th> <th>SCARICO</th> <th>ELETTICITA'</th> <th>RISCALDAMENTO</th> <th>ENERGIA SENZA ABITAZ.</th> <th>N. D'ORDINE DELLA FAMIGLIA PRINCIPALE</th> </tr> </thead> <tr> <td>1</td><td>2</td><td>3</td><td>4</td><td>5</td><td>6</td><td>7</td><td>8</td><td>9</td><td>10</td><td>11</td><td>12</td><td>13</td><td>14</td><td>15</td><td>16</td><td>17</td><td>18</td><td>19</td><td>20</td><td>21</td><td>22</td><td>23</td><td>24</td><td>25</td><td>26</td><td>27</td><td>28</td><td>29</td><td>30</td><td>31</td><td>32</td><td>33</td><td>34</td><td>35</td><td>36</td><td>37</td><td>38</td><td>39</td><td>40</td><td>41</td><td>42</td><td>43</td><td>44</td><td>45</td><td>46</td><td>47</td><td>48</td><td>49</td><td>50</td><td>51</td><td>52</td><td>53</td><td>54</td><td>55</td><td>56</td><td>57</td><td>58</td><td>59</td><td>60</td><td>61</td><td>62</td><td>63</td><td>64</td><td>65</td><td>66</td><td>67</td><td>68</td><td>69</td><td>70</td><td>71</td><td>72</td><td>73</td><td>74</td><td>75</td><td>76</td><td>77</td><td>78</td><td>79</td><td>80</td><td>81</td><td>82</td><td>83</td><td>84</td><td>85</td><td>86</td><td>87</td><td>88</td><td>89</td><td>90</td><td>91</td><td>92</td><td>93</td><td>94</td><td>95</td><td>96</td><td>97</td><td>98</td><td>99</td><td>00</td> </tr> </table>	DATI INDICATIVI										CARATTERISTICHE DEL FABBRICATO										TIPO RECORD 1	PROVINCIA	COMUNE	SEZIONE	N. D'ORDINE DEFINITIVO	LOCALITA'	SPECIE DI ALLOGGIO	TIPO FABBRICATO	SEPARAZIONE	TIPO COSTRUZIONE	N. ABITAZIONI	PIANO DELL'ABITAZIONE	PROPRIETARIO	TITOLO DI BODIMENTO	EPOCA DI COSTRUZIONE	STANZE	CUCINA	STANZE ALTRUI ALTRO USO (UFFICIO, LABORATORIO)	SUPERFICIE	ACQUA POTABILE	CARINETTO	SCARICO	ELETTICITA'	RISCALDAMENTO	ENERGIA SENZA ABITAZ.	N. D'ORDINE DELLA FAMIGLIA PRINCIPALE	1	2	3	4	5	6	7	8	9	10	11	12	13	14	15	16	17	18	19	20	21	22	23	24	25	26	27	28	29	30	31	32	33	34	35	36	37	38	39	40	41	42	43	44	45	46	47	48	49	50	51	52	53	54	55	56	57	58	59	60	61	62	63	64	65	66	67	68	69	70	71	72	73	74	75	76	77	78	79	80	81	82	83	84	85	86	87	88	89	90	91	92	93	94	95	96	97	98	99	00											
DATI INDICATIVI										CARATTERISTICHE DEL FABBRICATO																																																																																																																																																				
TIPO RECORD 1	PROVINCIA	COMUNE	SEZIONE	N. D'ORDINE DEFINITIVO	LOCALITA'	SPECIE DI ALLOGGIO	TIPO FABBRICATO	SEPARAZIONE	TIPO COSTRUZIONE	N. ABITAZIONI	PIANO DELL'ABITAZIONE	PROPRIETARIO	TITOLO DI BODIMENTO	EPOCA DI COSTRUZIONE	STANZE	CUCINA	STANZE ALTRUI ALTRO USO (UFFICIO, LABORATORIO)	SUPERFICIE	ACQUA POTABILE	CARINETTO	SCARICO	ELETTICITA'	RISCALDAMENTO	ENERGIA SENZA ABITAZ.	N. D'ORDINE DELLA FAMIGLIA PRINCIPALE																																																																																																																																					
1	2	3	4	5	6	7	8	9	10	11	12	13	14	15	16	17	18	19	20	21	22	23	24	25	26	27	28	29	30	31	32	33	34	35	36	37	38	39	40	41	42	43	44	45	46	47	48	49	50	51	52	53	54	55	56	57	58	59	60	61	62	63	64	65	66	67	68	69	70	71	72	73	74	75	76	77	78	79	80	81	82	83	84	85	86	87	88	89	90	91	92	93	94	95	96	97	98	99	00																																																											
<p>2 RECORD PERSONE DELLA FAMIGLIA</p>	<table border="1"> <thead> <tr> <th colspan="10">DATI INDICATIVI</th> <th colspan="10">CONDIZIONE E ATTIVITA'</th> <th colspan="10">CONDIZIONE E ATTIVITA' (1976)</th> </tr> <tr> <th>TIPO RECORD 2</th> <th>PROVINCIA</th> <th>COMUNE</th> <th>SEZIONE</th> <th>N. D'ORDINE DEFINITIVO</th> <th>LOCALITA'</th> <th>COMPONENTE</th> <th>RELAZ. FAMILIARE CAPO F.</th> <th>SESSO</th> <th>TIPO COMUNE</th> <th>LUOGO DI NASCITA</th> <th>DATA DI NASCITA</th> <th>STATO</th> <th>CITTA' DI NASCITA</th> <th>LUOGO DI PRESENZA</th> <th>RESIDENZA 1976</th> <th>ISTRUZIONE</th> <th>CONDIZIONE</th> <th>PROFESSIONE</th> <th>POSIZIONE</th> <th>DIPENDENTI</th> <th>ATTIVITA' ECONOMICA</th> <th>CONDIZIONE 1976</th> <th>LUOGO DI LAVORO O DI STUDIO</th> <th>ORARIO INIZIO</th> <th>ORARIO FINE</th> <th>MEZZO TRASPORTO</th> </tr> </thead> <tr> <td>1</td><td>2</td><td>3</td><td>4</td><td>5</td><td>6</td><td>7</td><td>8</td><td>9</td><td>10</td><td>11</td><td>12</td><td>13</td><td>14</td><td>15</td><td>16</td><td>17</td><td>18</td><td>19</td><td>20</td><td>21</td><td>22</td><td>23</td><td>24</td><td>25</td><td>26</td><td>27</td><td>28</td><td>29</td><td>30</td><td>31</td><td>32</td><td>33</td><td>34</td><td>35</td><td>36</td><td>37</td><td>38</td><td>39</td><td>40</td><td>41</td><td>42</td><td>43</td><td>44</td><td>45</td><td>46</td><td>47</td><td>48</td><td>49</td><td>50</td><td>51</td><td>52</td><td>53</td><td>54</td><td>55</td><td>56</td><td>57</td><td>58</td><td>59</td><td>60</td><td>61</td><td>62</td><td>63</td><td>64</td><td>65</td><td>66</td><td>67</td><td>68</td><td>69</td><td>70</td><td>71</td><td>72</td><td>73</td><td>74</td><td>75</td><td>76</td><td>77</td><td>78</td><td>79</td><td>80</td><td>81</td><td>82</td><td>83</td><td>84</td><td>85</td><td>86</td><td>87</td><td>88</td><td>89</td><td>90</td><td>91</td><td>92</td><td>93</td><td>94</td><td>95</td><td>96</td><td>97</td><td>98</td><td>99</td><td>00</td> </tr> </table>	DATI INDICATIVI										CONDIZIONE E ATTIVITA'										CONDIZIONE E ATTIVITA' (1976)										TIPO RECORD 2	PROVINCIA	COMUNE	SEZIONE	N. D'ORDINE DEFINITIVO	LOCALITA'	COMPONENTE	RELAZ. FAMILIARE CAPO F.	SESSO	TIPO COMUNE	LUOGO DI NASCITA	DATA DI NASCITA	STATO	CITTA' DI NASCITA	LUOGO DI PRESENZA	RESIDENZA 1976	ISTRUZIONE	CONDIZIONE	PROFESSIONE	POSIZIONE	DIPENDENTI	ATTIVITA' ECONOMICA	CONDIZIONE 1976	LUOGO DI LAVORO O DI STUDIO	ORARIO INIZIO	ORARIO FINE	MEZZO TRASPORTO	1	2	3	4	5	6	7	8	9	10	11	12	13	14	15	16	17	18	19	20	21	22	23	24	25	26	27	28	29	30	31	32	33	34	35	36	37	38	39	40	41	42	43	44	45	46	47	48	49	50	51	52	53	54	55	56	57	58	59	60	61	62	63	64	65	66	67	68	69	70	71	72	73	74	75	76	77	78	79	80	81	82	83	84	85	86	87	88	89	90	91	92	93	94	95	96	97	98	99	00
DATI INDICATIVI										CONDIZIONE E ATTIVITA'										CONDIZIONE E ATTIVITA' (1976)																																																																																																																																										
TIPO RECORD 2	PROVINCIA	COMUNE	SEZIONE	N. D'ORDINE DEFINITIVO	LOCALITA'	COMPONENTE	RELAZ. FAMILIARE CAPO F.	SESSO	TIPO COMUNE	LUOGO DI NASCITA	DATA DI NASCITA	STATO	CITTA' DI NASCITA	LUOGO DI PRESENZA	RESIDENZA 1976	ISTRUZIONE	CONDIZIONE	PROFESSIONE	POSIZIONE	DIPENDENTI	ATTIVITA' ECONOMICA	CONDIZIONE 1976	LUOGO DI LAVORO O DI STUDIO	ORARIO INIZIO	ORARIO FINE	MEZZO TRASPORTO																																																																																																																																				
1	2	3	4	5	6	7	8	9	10	11	12	13	14	15	16	17	18	19	20	21	22	23	24	25	26	27	28	29	30	31	32	33	34	35	36	37	38	39	40	41	42	43	44	45	46	47	48	49	50	51	52	53	54	55	56	57	58	59	60	61	62	63	64	65	66	67	68	69	70	71	72	73	74	75	76	77	78	79	80	81	82	83	84	85	86	87	88	89	90	91	92	93	94	95	96	97	98	99	00																																																											
<p>3 RECORD TEMPORANEAMENTE PRESENTI NELLA FAMIGLIA</p>	<table border="1"> <thead> <tr> <th colspan="10">DATI INDICATIVI</th> <th colspan="10">CONDIZIONE E ATTIVITA'</th> <th colspan="10">CONDIZIONE E ATTIVITA' (1976)</th> </tr> <tr> <th>TIPO RECORD 3</th> <th>PROVINCIA</th> <th>COMUNE</th> <th>SEZIONE</th> <th>N. D'ORDINE DEFINITIVO</th> <th>LOCALITA'</th> <th>COMPONENTE</th> <th>RELAZ. FAMILIARE CAPO F.</th> <th>SESSO</th> <th>TIPO COMUNE</th> <th>LUOGO DI NASCITA</th> <th>DATA DI NASCITA</th> <th>STATO</th> <th>CITTA' DI NASCITA</th> <th>LUOGO DI PRESENZA</th> <th>RESIDENZA 1976</th> <th>ISTRUZIONE</th> <th>CONDIZIONE</th> <th>PROFESSIONE</th> <th>POSIZIONE</th> <th>DIPENDENTI</th> <th>ATTIVITA' ECONOMICA</th> <th>CONDIZIONE 1976</th> <th>LUOGO DI LAVORO O DI STUDIO</th> <th>ORARIO INIZIO</th> <th>ORARIO FINE</th> <th>MEZZO TRASPORTO</th> </tr> </thead> <tr> <td>1</td><td>2</td><td>3</td><td>4</td><td>5</td><td>6</td><td>7</td><td>8</td><td>9</td><td>10</td><td>11</td><td>12</td><td>13</td><td>14</td><td>15</td><td>16</td><td>17</td><td>18</td><td>19</td><td>20</td><td>21</td><td>22</td><td>23</td><td>24</td><td>25</td><td>26</td><td>27</td><td>28</td><td>29</td><td>30</td><td>31</td><td>32</td><td>33</td><td>34</td><td>35</td><td>36</td><td>37</td><td>38</td><td>39</td><td>40</td><td>41</td><td>42</td><td>43</td><td>44</td><td>45</td><td>46</td><td>47</td><td>48</td><td>49</td><td>50</td><td>51</td><td>52</td><td>53</td><td>54</td><td>55</td><td>56</td><td>57</td><td>58</td><td>59</td><td>60</td><td>61</td><td>62</td><td>63</td><td>64</td><td>65</td><td>66</td><td>67</td><td>68</td><td>69</td><td>70</td><td>71</td><td>72</td><td>73</td><td>74</td><td>75</td><td>76</td><td>77</td><td>78</td><td>79</td><td>80</td><td>81</td><td>82</td><td>83</td><td>84</td><td>85</td><td>86</td><td>87</td><td>88</td><td>89</td><td>90</td><td>91</td><td>92</td><td>93</td><td>94</td><td>95</td><td>96</td><td>97</td><td>98</td><td>99</td><td>00</td> </tr> </table>	DATI INDICATIVI										CONDIZIONE E ATTIVITA'										CONDIZIONE E ATTIVITA' (1976)										TIPO RECORD 3	PROVINCIA	COMUNE	SEZIONE	N. D'ORDINE DEFINITIVO	LOCALITA'	COMPONENTE	RELAZ. FAMILIARE CAPO F.	SESSO	TIPO COMUNE	LUOGO DI NASCITA	DATA DI NASCITA	STATO	CITTA' DI NASCITA	LUOGO DI PRESENZA	RESIDENZA 1976	ISTRUZIONE	CONDIZIONE	PROFESSIONE	POSIZIONE	DIPENDENTI	ATTIVITA' ECONOMICA	CONDIZIONE 1976	LUOGO DI LAVORO O DI STUDIO	ORARIO INIZIO	ORARIO FINE	MEZZO TRASPORTO	1	2	3	4	5	6	7	8	9	10	11	12	13	14	15	16	17	18	19	20	21	22	23	24	25	26	27	28	29	30	31	32	33	34	35	36	37	38	39	40	41	42	43	44	45	46	47	48	49	50	51	52	53	54	55	56	57	58	59	60	61	62	63	64	65	66	67	68	69	70	71	72	73	74	75	76	77	78	79	80	81	82	83	84	85	86	87	88	89	90	91	92	93	94	95	96	97	98	99	00
DATI INDICATIVI										CONDIZIONE E ATTIVITA'										CONDIZIONE E ATTIVITA' (1976)																																																																																																																																										
TIPO RECORD 3	PROVINCIA	COMUNE	SEZIONE	N. D'ORDINE DEFINITIVO	LOCALITA'	COMPONENTE	RELAZ. FAMILIARE CAPO F.	SESSO	TIPO COMUNE	LUOGO DI NASCITA	DATA DI NASCITA	STATO	CITTA' DI NASCITA	LUOGO DI PRESENZA	RESIDENZA 1976	ISTRUZIONE	CONDIZIONE	PROFESSIONE	POSIZIONE	DIPENDENTI	ATTIVITA' ECONOMICA	CONDIZIONE 1976	LUOGO DI LAVORO O DI STUDIO	ORARIO INIZIO	ORARIO FINE	MEZZO TRASPORTO																																																																																																																																				
1	2	3	4	5	6	7	8	9	10	11	12	13	14	15	16	17	18	19	20	21	22	23	24	25	26	27	28	29	30	31	32	33	34	35	36	37	38	39	40	41	42	43	44	45	46	47	48	49	50	51	52	53	54	55	56	57	58	59	60	61	62	63	64	65	66	67	68	69	70	71	72	73	74	75	76	77	78	79	80	81	82	83	84	85	86	87	88	89	90	91	92	93	94	95	96	97	98	99	00																																																											
<p>4 RECORD COMPONENTI PERMANENTI NELLE CONVIVENZE</p>	<table border="1"> <thead> <tr> <th colspan="10">DATI INDICATIVI</th> <th colspan="10">CONDIZIONE E ATTIVITA'</th> <th colspan="10">CONDIZIONE E ATTIVITA' (1976)</th> </tr> <tr> <th>TIPO RECORD 4</th> <th>PROVINCIA</th> <th>COMUNE</th> <th>SEZIONE</th> <th>N. D'ORDINE DEFINITIVO</th> <th>LOCALITA'</th> <th>COMPONENTE</th> <th>RELAZ. FAMILIARE CAPO F.</th> <th>SESSO</th> <th>TIPO COMUNE</th> <th>LUOGO DI NASCITA</th> <th>DATA DI NASCITA</th> <th>STATO</th> <th>CITTA' DI NASCITA</th> <th>LUOGO DI PRESENZA</th> <th>RESIDENZA 1976</th> <th>ISTRUZIONE</th> <th>CONDIZIONE</th> <th>PROFESSIONE</th> <th>POSIZIONE</th> <th>DIPENDENTI</th> <th>ATTIVITA' ECONOMICA</th> <th>CONDIZIONE 1976</th> <th>LUOGO DI LAVORO O DI STUDIO</th> <th>ORARIO INIZIO</th> <th>ORARIO FINE</th> <th>MEZZO TRASPORTO</th> </tr> </thead> <tr> <td>1</td><td>2</td><td>3</td><td>4</td><td>5</td><td>6</td><td>7</td><td>8</td><td>9</td><td>10</td><td>11</td><td>12</td><td>13</td><td>14</td><td>15</td><td>16</td><td>17</td><td>18</td><td>19</td><td>20</td><td>21</td><td>22</td><td>23</td><td>24</td><td>25</td><td>26</td><td>27</td><td>28</td><td>29</td><td>30</td><td>31</td><td>32</td><td>33</td><td>34</td><td>35</td><td>36</td><td>37</td><td>38</td><td>39</td><td>40</td><td>41</td><td>42</td><td>43</td><td>44</td><td>45</td><td>46</td><td>47</td><td>48</td><td>49</td><td>50</td><td>51</td><td>52</td><td>53</td><td>54</td><td>55</td><td>56</td><td>57</td><td>58</td><td>59</td><td>60</td><td>61</td><td>62</td><td>63</td><td>64</td><td>65</td><td>66</td><td>67</td><td>68</td><td>69</td><td>70</td><td>71</td><td>72</td><td>73</td><td>74</td><td>75</td><td>76</td><td>77</td><td>78</td><td>79</td><td>80</td><td>81</td><td>82</td><td>83</td><td>84</td><td>85</td><td>86</td><td>87</td><td>88</td><td>89</td><td>90</td><td>91</td><td>92</td><td>93</td><td>94</td><td>95</td><td>96</td><td>97</td><td>98</td><td>99</td><td>00</td> </tr> </table>	DATI INDICATIVI										CONDIZIONE E ATTIVITA'										CONDIZIONE E ATTIVITA' (1976)										TIPO RECORD 4	PROVINCIA	COMUNE	SEZIONE	N. D'ORDINE DEFINITIVO	LOCALITA'	COMPONENTE	RELAZ. FAMILIARE CAPO F.	SESSO	TIPO COMUNE	LUOGO DI NASCITA	DATA DI NASCITA	STATO	CITTA' DI NASCITA	LUOGO DI PRESENZA	RESIDENZA 1976	ISTRUZIONE	CONDIZIONE	PROFESSIONE	POSIZIONE	DIPENDENTI	ATTIVITA' ECONOMICA	CONDIZIONE 1976	LUOGO DI LAVORO O DI STUDIO	ORARIO INIZIO	ORARIO FINE	MEZZO TRASPORTO	1	2	3	4	5	6	7	8	9	10	11	12	13	14	15	16	17	18	19	20	21	22	23	24	25	26	27	28	29	30	31	32	33	34	35	36	37	38	39	40	41	42	43	44	45	46	47	48	49	50	51	52	53	54	55	56	57	58	59	60	61	62	63	64	65	66	67	68	69	70	71	72	73	74	75	76	77	78	79	80	81	82	83	84	85	86	87	88	89	90	91	92	93	94	95	96	97	98	99	00
DATI INDICATIVI										CONDIZIONE E ATTIVITA'										CONDIZIONE E ATTIVITA' (1976)																																																																																																																																										
TIPO RECORD 4	PROVINCIA	COMUNE	SEZIONE	N. D'ORDINE DEFINITIVO	LOCALITA'	COMPONENTE	RELAZ. FAMILIARE CAPO F.	SESSO	TIPO COMUNE	LUOGO DI NASCITA	DATA DI NASCITA	STATO	CITTA' DI NASCITA	LUOGO DI PRESENZA	RESIDENZA 1976	ISTRUZIONE	CONDIZIONE	PROFESSIONE	POSIZIONE	DIPENDENTI	ATTIVITA' ECONOMICA	CONDIZIONE 1976	LUOGO DI LAVORO O DI STUDIO	ORARIO INIZIO	ORARIO FINE	MEZZO TRASPORTO																																																																																																																																				
1	2	3	4	5	6	7	8	9	10	11	12	13	14	15	16	17	18	19	20	21	22	23	24	25	26	27	28	29	30	31	32	33	34	35	36	37	38	39	40	41	42	43	44	45	46	47	48	49	50	51	52	53	54	55	56	57	58	59	60	61	62	63	64	65	66	67	68	69	70	71	72	73	74	75	76	77	78	79	80	81	82	83	84	85	86	87	88	89	90	91	92	93	94	95	96	97	98	99	00																																																											
<p>5 RECORD TEMPORANEAMENTE PRESENTI NELLE CONVIVENZE</p>	<table border="1"> <thead> <tr> <th colspan="10">DATI INDICATIVI</th> <th colspan="10">CONDIZIONE E ATTIVITA'</th> <th colspan="10">CONDIZIONE E ATTIVITA' (1976)</th> </tr> <tr> <th>TIPO RECORD 5</th> <th>PROVINCIA</th> <th>COMUNE</th> <th>SEZIONE</th> <th>N. D'ORDINE DEFINITIVO</th> <th>LOCALITA'</th> <th>COMPONENTE</th> <th>RELAZ. FAMILIARE CAPO F.</th> <th>SESSO</th> <th>TIPO COMUNE</th> <th>LUOGO DI NASCITA</th> <th>DATA DI NASCITA</th> <th>STATO</th> <th>CITTA' DI NASCITA</th> <th>LUOGO DI PRESENZA</th> <th>RESIDENZA 1976</th> <th>ISTRUZIONE</th> <th>CONDIZIONE</th> <th>PROFESSIONE</th> <th>POSIZIONE</th> <th>DIPENDENTI</th> <th>ATTIVITA' ECONOMICA</th> <th>CONDIZIONE 1976</th> <th>LUOGO DI LAVORO O DI STUDIO</th> <th>ORARIO INIZIO</th> <th>ORARIO FINE</th> <th>MEZZO TRASPORTO</th> </tr> </thead> <tr> <td>1</td><td>2</td><td>3</td><td>4</td><td>5</td><td>6</td><td>7</td><td>8</td><td>9</td><td>10</td><td>11</td><td>12</td><td>13</td><td>14</td><td>15</td><td>16</td><td>17</td><td>18</td><td>19</td><td>20</td><td>21</td><td>22</td><td>23</td><td>24</td><td>25</td><td>26</td><td>27</td><td>28</td><td>29</td><td>30</td><td>31</td><td>32</td><td>33</td><td>34</td><td>35</td><td>36</td><td>37</td><td>38</td><td>39</td><td>40</td><td>41</td><td>42</td><td>43</td><td>44</td><td>45</td><td>46</td><td>47</td><td>48</td><td>49</td><td>50</td><td>51</td><td>52</td><td>53</td><td>54</td><td>55</td><td>56</td><td>57</td><td>58</td><td>59</td><td>60</td><td>61</td><td>62</td><td>63</td><td>64</td><td>65</td><td>66</td><td>67</td><td>68</td><td>69</td><td>70</td><td>71</td><td>72</td><td>73</td><td>74</td><td>75</td><td>76</td><td>77</td><td>78</td><td>79</td><td>80</td><td>81</td><td>82</td><td>83</td><td>84</td><td>85</td><td>86</td><td>87</td><td>88</td><td>89</td><td>90</td><td>91</td><td>92</td><td>93</td><td>94</td><td>95</td><td>96</td><td>97</td><td>98</td><td>99</td><td>00</td> </tr> </table>	DATI INDICATIVI										CONDIZIONE E ATTIVITA'										CONDIZIONE E ATTIVITA' (1976)										TIPO RECORD 5	PROVINCIA	COMUNE	SEZIONE	N. D'ORDINE DEFINITIVO	LOCALITA'	COMPONENTE	RELAZ. FAMILIARE CAPO F.	SESSO	TIPO COMUNE	LUOGO DI NASCITA	DATA DI NASCITA	STATO	CITTA' DI NASCITA	LUOGO DI PRESENZA	RESIDENZA 1976	ISTRUZIONE	CONDIZIONE	PROFESSIONE	POSIZIONE	DIPENDENTI	ATTIVITA' ECONOMICA	CONDIZIONE 1976	LUOGO DI LAVORO O DI STUDIO	ORARIO INIZIO	ORARIO FINE	MEZZO TRASPORTO	1	2	3	4	5	6	7	8	9	10	11	12	13	14	15	16	17	18	19	20	21	22	23	24	25	26	27	28	29	30	31	32	33	34	35	36	37	38	39	40	41	42	43	44	45	46	47	48	49	50	51	52	53	54	55	56	57	58	59	60	61	62	63	64	65	66	67	68	69	70	71	72	73	74	75	76	77	78	79	80	81	82	83	84	85	86	87	88	89	90	91	92	93	94	95	96	97	98	99	00
DATI INDICATIVI										CONDIZIONE E ATTIVITA'										CONDIZIONE E ATTIVITA' (1976)																																																																																																																																										
TIPO RECORD 5	PROVINCIA	COMUNE	SEZIONE	N. D'ORDINE DEFINITIVO	LOCALITA'	COMPONENTE	RELAZ. FAMILIARE CAPO F.	SESSO	TIPO COMUNE	LUOGO DI NASCITA	DATA DI NASCITA	STATO	CITTA' DI NASCITA	LUOGO DI PRESENZA	RESIDENZA 1976	ISTRUZIONE	CONDIZIONE	PROFESSIONE	POSIZIONE	DIPENDENTI	ATTIVITA' ECONOMICA	CONDIZIONE 1976	LUOGO DI LAVORO O DI STUDIO	ORARIO INIZIO	ORARIO FINE	MEZZO TRASPORTO																																																																																																																																				
1	2	3	4	5	6	7	8	9	10	11	12	13	14	15	16	17	18	19	20	21	22	23	24	25	26	27	28	29	30	31	32	33	34	35	36	37	38	39	40	41	42	43	44	45	46	47	48	49	50	51	52	53	54	55	56	57	58	59	60	61	62	63	64	65	66	67	68	69	70	71	72	73	74	75	76	77	78	79	80	81	82	83	84	85	86	87	88	89	90	91	92	93	94	95	96	97	98	99	00																																																											



ISTITUTO CENTRALE DI STATISTICA

# 12° CENSIMENTO GENERALE DELLA POPOLAZIONE

25 ottobre 1981

(Legge 18 dicembre 1980, n. 864)

## FOGLIO DI FAMIGLIA

A	Comune	NUMERO DI CODICE
	Provincia	

B	SEZIONE DI CENSIMENTO
	N. ....

C	NUMERO D'ORDINE	
	Provvisorio	Definitivo

D	FRAZIONE GEOGRAFICA
	(lettera) ..... (denominazione)

E	TIPO DI LOCALITÀ	
	Centro abitato 1 <input type="checkbox"/>	..... (denominazione)
	Nucleo abitato 2 <input type="checkbox"/>	..... (denominazione)
	Case sparse 3 <input type="checkbox"/>	..... (denominazione)

DATI RIASSUNTIVI DEL FOGLIO DI FAMIGLIA					
ABITAZIONE (Sez. I)	PERSONE DELLA FAMIGLIA (Sez. II)				PERSONE TEMPORANEAMENTE PRESENTI PRESSO LA FAMIGLIA (Sez. III)
	M	F	Totale	Temporaneamente assenti	
Abitazione occupata <input type="checkbox"/>					
Stanze <input type="text"/>					
Abitazione non occupata <input type="checkbox"/>					
Stanze <input type="text"/>					
Altro tipo di alloggio <input type="checkbox"/>					
Famiglia in coabitazione ..... <input type="checkbox"/>					
Famiglia senza abitazione ..... <input type="checkbox"/>					

Data ..... 1981

IL RILEVATORE

INDIRIZZO DELLA FAMIGLIA	
.....	N. ....
(via, piazza, località)	
Scala .....	Piano ..... Interno N. .... Tel. ....

### AVVERTENZE

Il modello va compilato, con riferimento al 25 ottobre 1981, dal capo famiglia (cioè da colui che è ritenuto tale dalla famiglia) o, se ciò non fosse possibile, da un'altra persona della famiglia, nelle seguenti parti:

- « Elenco delle persone della famiglia »
- Sezione I - Notizie sull'abitazione: quesiti da ⑤ a ⑬
- Sezione II - Notizie sulle persone della famiglia. Per ciascuna di esse deve essere compilato un « foglio individuale » rispettando l'ordine secondo il quale sono indicate nell' « Elenco » alla pagina seguente
- Sezione III - Notizie sulle persone temporaneamente presenti presso la famiglia il 25 ottobre 1981
- « Notizie riassuntive sulla famiglia » (contenute nei tre « quadri » delle ultime due pagine)

Per le domande seguite da quadratino occorre barrare così  la risposta che fa al caso.

I riquadri in rosso non devono essere compilati dalla famiglia, ma dal rilevatore.

Le caselle in azzurro  non devono essere compilate.

Per facilitare la compilazione delle singole parti del « Foglio di famiglia », vengono forniti alcuni chiarimenti nella GUIDA inserita nel foglio stesso.

### OBLIGHI DI DENUNCIA E SEGRETEZZA DEI DATI FORNITI COL PRESENTE FOGLIO

L'obbligo di fornire le notizie richieste con il presente foglio è stabilito dall'art. 7 della legge 18 dicembre 1980, n. 864. Coloro che non forniscono le notizie richieste, ovvero le forniscono scientemente errate o incomplete, sono passibili, ai sensi dell'art. 18 del R.D.L. 27 maggio 1929, n. 1285, convertito nella legge 21 dicembre 1929, n. 2238, con le modifiche di cui all'art. 3 della legge 12 luglio 1961, n. 603, di una sanzione amministrativa fino a L. 80.000 che, in caso di recidiva, può essere aumentata fino a L. 800.000, senza pregiudizio delle sanzioni fissate dal codice penale.

L'art. 19 del citato Decreto-Legge n. 1285 1929 e successive modifiche stabilisce inoltre: « Le notizie che si raccolgono in occasione di inchieste ordinate dall'Istituto centrale di statistica, direttamente o a mezzo di Enti delegati, sono vincolate al più scrupoloso segreto d'ufficio e non possono essere rese note, per nessun titolo, se non in forma collettiva, in modo che non se ne possa fare alcun riferimento individuale ».

Coloro che, per ragioni del proprio ufficio, essendo venuti a conoscenza di notizie di carattere personale, le comunicano ad altri o se ne servono per scopi privati, sono passibili di una sanzione amministrativa fino a L. 120.000 elevabile, in caso di recidiva, fino a L. 800.000, senza pregiudizio delle pene in cui fossero incorsi per reati previsti dal codice penale.

**ELENCO DELLE PERSONE DELLA FAMIGLIA**

N. d'ordine	COGNOME E NOME (scrivere in stampatello)	RELAZIONE DI PARENTELA O DI CONVIVENZA CON IL CAPO FAMIGLIA
1	2	3
1		capo famiglia
2		
3		
4		
5		
6		
7		
8		
9		
10		
11		
12		

Data ..... 1981

**IL CAPO FAMIGLIA**  
(o chi per esso)

Nell'elenco a fianco devono essere indicati, per ciascun componente della famiglia, cognome, nome e relazione di parentela o di convivenza con il capo famiglia.

Al fini del censimento, per famiglia si intende un insieme di persone legate da vincoli di matrimonio, parentela, affinità, adozione, affiliazione, tutela o da vincoli affettivi, coabitanti ed aventi dimora abituale nello stesso Comune (anche se non sono ancora iscritte nell'anagrafe della popolazione del Comune medesimo), che normalmente provvedono al soddisfacimento dei loro bisogni mediante la messa in comune di tutto o parte del reddito di lavoro o patrimoniale da esse percepito.

Una famiglia può essere costituita anche di una sola persona che provvede in tutto o in parte con i propri mezzi di sussistenza al soddisfacimento dei bisogni individuali.

Sono considerate facenti parte della famiglia, come membri aggregati di essa, anche le persone che, a qualsiasi titolo, convivono abitualmente con la famiglia stessa.

Nell'elencare le singole persone della famiglia, deve essere scrupolosamente osservato il seguente ordine:

- capo famiglia ;
- coniuge ;
- figli non sposati (in ordine decrescente di età) ;
- figli sposati e loro familiari ;
- altri parenti o affini del capo famiglia (Indicare a seconda dei casi : padre, fratello, suocero, zio, nipote, cognato, ecc.) ;
- altre persone conviventi ;
- addetti ai servizi della famiglia.

Per le donne coniugate o vedove scrivere prima il cognome da nubile, poi il nome ed infine il cognome del marito preceduto da « in » per le coniugate e « ved. » per le vedove.

Non devono essere elencate le persone temporaneamente presenti presso la famiglia ; ad esse è riservata infatti la Sezione III.

# Sezione I - NOTIZIE SULL'ABITAZIONE

(da compilarsi a cura del rilevatore)

<p><b>1 SPECIE DI ALLOGGIO</b></p> <p>1.1 Abitazione occupata . . . 1 <input type="checkbox"/></p> <p>1.2 Altro tipo di alloggio :</p> <ul style="list-style-type: none"> <li>- alloggio precario per le famiglie terremotate . . . 2 <input type="checkbox"/></li> <li>- altro . . . . . 3 <input type="checkbox"/></li> </ul> <p>1.3 Abitazione non occupata :</p> <ul style="list-style-type: none"> <li>- disponibile per la vendita o l'affitto . . . 4 <input type="checkbox"/></li> <li>- utilizzabile per vacanza . . . 5 <input type="checkbox"/></li> <li>- utilizzabile per lavoro . . . 6 <input type="checkbox"/></li> <li>- per altri motivi . . . . . 7 <input type="checkbox"/></li> </ul> <p>QUALORA NELL'ABITAZIONE O NELL'ALTRO TIPO DI ALLOGGIO COABITINO PIÙ FAMIGLIE INDICARE IL NUMERO D'ORDINE DEL FOGLIO O DEI FOGLI CON I QUALI SONO STATE CENSITE</p> <table border="1" style="width: 100%; border-collapse: collapse; margin-top: 5px;"> <thead> <tr> <th colspan="2" style="text-align: center;">NUMERO D'ORDINE</th> </tr> <tr> <th style="width: 50%;">Provvisorio</th> <th style="width: 50%;">Definitivo</th> </tr> </thead> <tbody> <tr> <td style="height: 20px;"> </td> <td style="height: 20px;"> </td> </tr> <tr> <td style="height: 20px;"> </td> <td style="height: 20px;"> </td> </tr> <tr> <td style="height: 20px;"> </td> <td style="height: 20px;"> </td> </tr> </tbody> </table>	NUMERO D'ORDINE		Provvisorio	Definitivo							<p><b>2 CARATTERISTICHE DEL FABBRICATO IN CUI È SITUATA L'ABITAZIONE</b></p> <p>2.1 Tipo di fabbricato:</p> <ul style="list-style-type: none"> <li>- utilizzato esclusivamente ad uso abitativo . . . 1 <input type="checkbox"/></li> <li>- utilizzato prevalentemente ad uso abitativo . . . 2 <input type="checkbox"/></li> <li>- utilizzato prevalentemente ad uso non abitativo . . . 3 <input type="checkbox"/></li> <li>- rurale . . . . . 4 <input type="checkbox"/></li> </ul> <p>2.2 Indicare se il fabbricato è completamente separato da altre costruzioni:    1 <input type="checkbox"/> <b>si</b>    2 <input type="checkbox"/> <b>no</b></p> <p>2.3 Tipo di costruzione :</p> <p>a) cemento armato</p> <ul style="list-style-type: none"> <li>- a piano terra aperto . . . . . 1 <input type="checkbox"/></li> <li>- a piano terra chiuso con muratura . . . . . 2 <input type="checkbox"/></li> </ul> <p>b) altro tipo . . . . . 3 <input type="checkbox"/></p> <p>c) non individuato . . . . . 4 <input type="checkbox"/></p> <p>2.4 Numero delle abitazioni del fabbricato (comprese le abitazioni non occupate):</p> <ul style="list-style-type: none"> <li>- 1 abitazione . . . . . 1 <input type="checkbox"/></li> <li>- 2 abitazioni . . . . . 2 <input type="checkbox"/></li> <li>- da 3 a 8 abitazioni . . . . . 3 <input type="checkbox"/></li> <li>- da 9 a 15 abitazioni . . . . . 4 <input type="checkbox"/></li> <li>- da 16 a 30 abitazioni . . . . . 5 <input type="checkbox"/></li> <li>- 31 abitazioni e più . . . . . 6 <input type="checkbox"/></li> </ul>	<p><b>3 PIANO IN CUI È SITUATA L'ABITAZIONE</b></p> <div style="border: 1px solid black; width: 50px; height: 20px; margin: 0 auto;"></div> <p><b>4 PROPRIETARIO DELL'ABITAZIONE</b></p> <ul style="list-style-type: none"> <li>- Persona fisica . . . . . 1 <input type="checkbox"/></li> <li>- Impresa bancaria o assicuratrice . . . . . 2 <input type="checkbox"/></li> <li>- Altra impresa (di costruzioni, immobiliare, industriale, commerciale, ecc.) . . . . . 3 <input type="checkbox"/></li> <li>- Cooperativa edilizia di abitazione:</li> <ul style="list-style-type: none"> <li>- a proprietà individuale . . . . . 4 <input type="checkbox"/></li> <li>- a proprietà indivisa . . . . . 5 <input type="checkbox"/></li> </ul> <li>- Stato, Regione, Provincia, Comune . . . . . 6 <input type="checkbox"/></li> <li>- Enti previdenziali (INPS, INPDAl, ecc.) . . . . . 7 <input type="checkbox"/></li> <li>- Istituto Autonomo Case Popolari (I.A.C.P.) . . . . . 8 <input type="checkbox"/></li> <li>- Altro . . . . . 9 <input type="checkbox"/></li> </ul>
NUMERO D'ORDINE												
Provvisorio	Definitivo											

<p><b>5 TITOLO DI GODIMENTO</b></p> <ul style="list-style-type: none"> <li>- Proprietà, usufrutto o riscatto . . . . . 1 <input type="checkbox"/></li> <li>- Affitto o subaffitto . . . . . 2 <input type="checkbox"/></li> <li>- Altro titolo . . . . . 3 <input type="checkbox"/></li> </ul>	<p><b>9 ACQUA POTABILE</b></p> <p>Indicare se l'abitazione:</p> <p>a) dispone di acqua corrente potabile di acquedotto:</p> <ul style="list-style-type: none"> <li>- nell'interno dell'abitazione . . . 1 <input type="checkbox"/></li> <li>- fuori dell'abitazione . . . 2 <input type="checkbox"/></li> </ul> <p>b) dispone di acqua potabile di pozzo o cisterna . . . 3 <input type="checkbox"/></p> <p>c) non dispone di acqua potabile (né di acquedotto, né di pozzo o cisterna) . . . . . 4 <input type="checkbox"/></p>	<p><b>12 ELETTRICITÀ</b></p> <p>Indicare se l'abitazione dispone di elettricità:</p> <p style="text-align: right;">1 <input type="checkbox"/> <b>si</b>    2 <input type="checkbox"/> <b>no</b></p>
<p><b>6 EPOCA DI COSTRUZIONE O DI RICOSTRUZIONE</b></p> <ul style="list-style-type: none"> <li>- prima del 1919 . . . . . 1 <input type="checkbox"/></li> <li>- tra il 1919 e il 1945 . . . . . 2 <input type="checkbox"/></li> <li>- tra il 1946 e il 1960 . . . . . 3 <input type="checkbox"/></li> <li>- tra il 1961 e il 1971 . . . . . 4 <input type="checkbox"/></li> <li>- tra il 1972 e il 1975 . . . . . 5 <input type="checkbox"/></li> <li>- tra il 1976 e il 1980 . . . . . 6 <input type="checkbox"/></li> <li>- dopo il 1980 . . . . . 7 <input type="checkbox"/></li> </ul>	<p><b>10 GABINETTO (W.C.)</b></p> <p>10.1 Indicare se l'abitazione:</p> <p>a) dispone di gabinetto nell'interno dell'abitazione:</p> <ul style="list-style-type: none"> <li>- uno . . . . . 1 <input type="checkbox"/></li> <li>- due o più . . . . . 2 <input type="checkbox"/></li> </ul> <p>b) dispone di gabinetto fuori dell'abitazione . . . . . 3 <input type="checkbox"/></p> <p>c) non dispone di gabinetto . . . . . 4 <input type="checkbox"/></p> <p>10.2 Se l'abitazione dispone di gabinetto, indicare se è fornito di impianto (cassetta, vaschetta, ecc.) per lo scarico dell'acqua:</p> <p style="text-align: right;">1 <input type="checkbox"/> <b>si</b>    2 <input type="checkbox"/> <b>no</b></p>	<p><b>13 RISCALDAMENTO</b></p> <p>13.1 Indicare se l'abitazione:</p> <p>a) dispone di riscaldamento:</p> <ul style="list-style-type: none"> <li>- fornito da impianto fisso centrale o autonomo . . . 1 <input type="checkbox"/></li> <li>- fornito solo da apparecchi singoli (stufe, caminetti) che consentano il riscaldamento di tutte o della maggior parte delle stanze . . . . . 2 <input type="checkbox"/></li> <li>b) non dispone di impianto di riscaldamento né viene riscaldato con apparecchi singoli . . . . . 3 <input type="checkbox"/></li> </ul> <p>13.2 Tipo di combustibile o di energia prevalentemente usato :</p> <div style="border: 1px solid black; padding: 5px; margin: 5px 0; text-align: center; font-size: small;">                 rispondere solo per le abitazioni occupate             </div> <ul style="list-style-type: none"> <li>- combustibili liquidi (olio combustibile, gasolio, ecc.) . . . 1 <input type="checkbox"/></li> <li>- combustibili solidi (carbone, legna, ecc.) . . . 2 <input type="checkbox"/></li> <li>- combustibili gassosi (gas di città, metano, ecc.) . . . 3 <input type="checkbox"/></li> <li>- energia elettrica . . . . . 4 <input type="checkbox"/></li> <li>- altro . . . . . 5 <input type="checkbox"/></li> </ul>
<p><b>7 STANZE</b></p> <ul style="list-style-type: none"> <li>- Stanze adibite ad abitazione o promiscuamente anche ad altro uso . . . . . N. <input style="width: 40px;" type="text"/></li> <li>- Cucina (se ha caratteristiche di stanza) . . . . . <input type="checkbox"/></li> <li>- Stanze adibite esclusivamente ad altro uso (ufficio, studio professionale, laboratorio, ecc.) . . . . . N. <input style="width: 40px;" type="text"/></li> </ul>	<p><b>11 BAGNO</b></p> <p>Indicare se l'abitazione dispone di bagno (vasca e/o doccia):</p> <p style="text-align: right;">1 <input type="checkbox"/> <b>si</b>    2 <input type="checkbox"/> <b>no</b></p>	<p><b>8 SUPERFICIE</b></p> <p>Indicare la superficie in metri quadrati (interi, senza decimali):</p> <div style="border: 1px solid black; width: 60px; height: 20px; margin: 0 auto;"></div>

**1 RELAZIONE DI PARENTELA O DI CONVIVENZA CON IL CAPO FAMIGLIA**

*ai fini del censimento per capo famiglia si intende chi è considerato tale dalla famiglia*

- Capo famiglia . . . . . 1
- Coniuge (marito, moglie) . . . . . 2
- Figlio (figliastro, figlio adottivo) . . . . . 3
- Genitore (padre, madre) . . . . . 4
- Suocero/a . . . . . 5
- Genero, nuora . . . . . 6
- Altro parente o affine . . . . . 7
- Altra persona convivente . . . . . 8
- Addetto ai servizi della famiglia (domestico, collaboratore familiare, ecc.) . . . . . 9

**2 SESSO**

Maschio 1       Femmina 2

**3 LUOGO DI NASCITA**

- Nel Comune di attuale dimora abituale (residenza) . . . . . 1
- In altro Comune
- ..... (specificare il Comune) . . . . . 2
- ..... (specificare la Provincia) . . . . .
- All'estero
- ..... (specificare lo Stato estero) . . . . . 3

**4 DATA DI NASCITA**

..... giorno      mese      anno

**5 STATO CIVILE**

- Celibe o nubile . . . . . 1
- Coniugato . . . . . 2
- Vedovo . . . . . 3
- Separato legalmente . . . . . 4
- Divorziato . . . . . 5

**6 CITTADINANZA**

- Italiana . . . . . 01
- Straniera
- ..... (specificare)
- Nessuna (apolide) . . . . . 99

**7 LUOGO DI PRESENZA ALLA DATA DEL CENSIMENTO**

**7.1** Indicare se alla data del censimento la persona era presente nel Comune di dimora abituale (residenza):

1  si      2  no

*Precisare se la persona, pur essendo presente alla data del censimento nello stesso Comune di residenza, era eventualmente:*

- ricoverata in un istituto di cura pubblico o privato (ospedale, clinica, ecc.) . . . . . 2
- in altro luogo (convitto, caserma e simili) . . . . . 3

**7.2** Se alla data del censimento la persona era temporaneamente assente dal Comune di dimora abituale (residenza) indicare:

a) se si trovava:

- in altro Comune
- ..... (specificare il Comune) . . . . . 4
- ..... (specificare la Provincia) . . . . .
- all'estero
- ..... (specificare lo Stato estero; per i membri di equipaggio indicare « imbarcato ») . . . . . 5

b) il motivo della temporanea assenza:

- lavoro . . . . . 1
- seguire familiari assenti per motivi di lavoro . . . . . 2
- studio . . . . . 3
- ricovero in istituto di cura pubblico o privato (ospedale, clinica, ecc.) . . . . . 4
- altro (turismo, servizio di leva, ecc.) . . . . . 5

**8 LUOGO DI DIMORA ABITUALE (RESIDENZA) NEL L'OTTOBRE 1976**

*rispondere solo se la persona è nata prima del 24 ottobre 1976*

- Nel Comune di attuale dimora abituale (residenza) 6
- In altro Comune
- ..... (specificare il Comune)
- ..... (specificare la Provincia)
- All'estero
- ..... (specificare lo Stato estero)

**9 ISTRUZIONE**

*rispondere solo se la persona è nata prima del 24 ottobre 1976*

**9.1** Indicare il titolo di studio più elevato conseguito:

- laurea
- ..... (specificare)
- diploma
- ..... (specificare)
- licenza di scuola media inferiore . . . . . 60
- licenza elementare . . . . . 70

**9.2** Se non ha titoli di studio, indicare se sa leggere e scrivere:      80  si      90  no

**9.3** Indicare se frequenta :

- a) un corso regolare di studi (scuola elementare, media o secondaria superiore, università) 1  si      2  no
- b) la scuola materna      1  si      2  no

**9.4** Indicare se frequenta un corso di formazione professionale (\*):      1  si      2  no

(\*) Per corso di formazione professionale si intende un corso che abbia tutti i seguenti requisiti: 1) durata non inferiore a tre mesi; 2) rilascio di un attestato; 3) utilizzazione per migliorare o adeguare la capacità professionale.

# PERSONE DELLA FAMIGLIA

LA PERSONA N. \_\_\_\_\_

## 10 CONDIZIONE PROFESSIONALE O NON PROFESSIONALE NELLA SETTIMANA PRECEDENTE LA DATA DEL CENSIMENTO

rispondere solo se la persona è nata prima del 24 ottobre 1967

10.1 Indicare se la persona è :

- occupata . . . . . 1
- disoccupata alla ricerca di nuova occupazione . . . . . 2
- in cerca di prima occupazione . . . . . 3
- casalinga . . . . . 4
- studente . . . . . 5
- ritirata dal lavoro . . . . . 6
- in servizio di leva . . . . . 7
- in altra condizione . . . . . 8

10.2 Indipendentemente dalla risposta fornita al punto 10.1, indicare le ore lavorate nella settimana presso un datore di lavoro o nell'azienda familiare . . . . . N.

Se la persona è occupata o disoccupata rispondere ai punti 10.3, 10.4, 10.5 indicando :

10.3 La professione, arte o mestiere, esercitata :

.....  
(specificare)

10.4 In quale modo esercita la professione, arte o mestiere :

a) ALLE DIPENDENZE, COME :

- dirigente . . . . . 01
- appartenente alla carriera direttiva . . . . . 02
- impiegato . . . . . 03
- appartenente alle categorie speciali (intermedi) . . . . . 04
- capo operaio . . . . . 05
- operaio specializzato o qualificato 06
- operaio comune (manovale, bracciante agricolo, ecc.) . . . . . 07
- altro lavoratore dipendente (uscieri, guardiano, bidello, ecc.) . . . . . 08
- apprendista . . . . . 09
- lavorante a domicilio per conto di imprese . . . . . 10
- graduato o militare di carriera delle F.F.A.A., o figura simile dei corpi di polizia e sicurezza interna . . . . . 11

b) IN CONTO PROPRIO, COME :

- imprenditore . . . . . 12
- libero professionista . . . . . 13
- lavoratore in proprio (coltivatore diretto, mezzadro, esercente di negozio, artigiano, ecc.) 14
- coadiuvante . . . . . 15

Ha lavoratori retribuiti o apprendisti alle proprie dipendenze ?  
1  sì 2  no

10.5 Qual'è l'attività principale (o unica) dello stabilimento, azienda agricola, negozio, ufficio, ente, ecc., presso cui lavora :

.....  
(specificare)

## 11 CONDIZIONE PROFESSIONALE O NON PROFESSIONALE NELL'OTTOBRE 1976

rispondere solo se la persona è nata prima del 24 ottobre 1967

11.1 Indicare se la persona era :

- occupata . . . . . 1
- disoccupata alla ricerca di nuova occupazione . . . . . 2
- in cerca di prima occupazione . . . . . 3
- casalinga . . . . . 4
- studente . . . . . 5
- in altra condizione . . . . . 6

11.2 Se la persona era occupata indicare :

- a) se lavorava : - alle dipendenze . . . . . 1   
- in conto proprio . . . . . 2
- b) in quale settore :
- agricoltura, foreste, pesca . . . . . 1
  - industria . . . . . 2
  - commercio . . . . . 3
  - altre attività . . . . . 4

## 12 LUOGO DI STUDIO O DI LAVORO, TEMPO IMPIEGATO E MEZZO UTILIZZATO PER GLI SPOSTAMENTI

12.1 Indicare la denominazione e l'indirizzo del luogo di studio o di lavoro :

.....  
(denominazione)

.....  
(indirizzo: via, piazza, numero civico, località)

.....  
(Comune e Provincia o Stato estero)

12.2 Indicare se la persona rientra giornalmente dal luogo di studio o di lavoro nella sua dimora abituale :

1  sì 2  no

12.3 In caso di risposta affermativa, se la persona si è recata mercoledì ultimo scorso al luogo di studio o di lavoro precisato al punto 12.1, indicare :

a) in quale delle seguenti fasce orarie hanno avuto inizio le lezioni o il lavoro :

- 7,15 - 7,44 . . . . . 1
- 7,45 - 8,14 . . . . . 2
- 8,15 - 8,44 . . . . . 3
- 8,45 - 9,15 . . . . . 4
- altro orario . . . . . 5

b) se si è recata più di una volta al luogo di studio o di lavoro . . . . . 1  sì 2  no

c) il tempo impiegato per recarsi una sola volta (solo andata) da casa al luogo di studio o di lavoro :

- fino a 15 minuti . . . . . 1
- da 16 a 30 minuti . . . . . 2
- da 31 a 60 minuti . . . . . 3
- oltre 60 minuti . . . . . 4

d) il mezzo di trasporto utilizzato per compiere il tratto più lungo (in termini di distanza e non di tempo) del tragitto casa/luogo di studio o di lavoro :

- nessun mezzo (a piedi) 1
- ferrovia, tram, metropolitana o altro mezzo pubblico (es.: funicolare) su rotaia. 2
- autobus, filobus, corriera o altro mezzo pubblico (es.: taxi) su gomma . . . . . 3
- autobus aziendale o scolastico . . . . . 4
- auto privata (come conducente) . . . . . 5
- auto privata (come trasportato) . . . . . 6
- motocicletta, ciclomotore, scooter (come conducente o trasportato) . . . . . 7
- altro mezzo (bicicletta, battello, funivia, ecc.) . . . . . 8

**Sezione III - NOTIZIE SULLE PERSONE  
TEMPORANEAMENTE PRESENTI PRESSO LA FAMIGLIA  
IL 25 OTTOBRE 1981**

PERSONA N. 1	PERSONA N. 2	PERSONA N. 3
<b>① SESSO</b> — Maschio . . . . . 1 <input type="checkbox"/> — Femmina . . . . . 2 <input type="checkbox"/>	<b>① SESSO</b> — Maschio . . . . . 1 <input type="checkbox"/> — Femmina . . . . . 2 <input type="checkbox"/>	<b>① SESSO</b> — Maschio . . . . . 1 <input type="checkbox"/> — Femmina . . . . . 2 <input type="checkbox"/>
<b>② DATA DI NASCITA</b> _____ <small>(giorno)                      (mese)                      (anno)</small>	<b>② DATA DI NASCITA</b> _____ <small>(giorno)                      (mese)                      (anno)</small>	<b>② DATA DI NASCITA</b> _____ <small>(giorno)                      (mese)                      (anno)</small>
<b>③ STATO CIVILE</b> — Celibe o nubile . 1 <input type="checkbox"/> — Coniugato . . . . . 2 <input type="checkbox"/> — Vedovo . . . . . 3 <input type="checkbox"/> — Separato legalmente . . . 4 <input type="checkbox"/> — Divorziato . . . . . 5 <input type="checkbox"/>	<b>③ STATO CIVILE</b> — Celibe o nubile . 1 <input type="checkbox"/> — Coniugato . . . . . 2 <input type="checkbox"/> — Vedovo . . . . . 3 <input type="checkbox"/> — Separato legalmente . . . 4 <input type="checkbox"/> — Divorziato . . . . . 5 <input type="checkbox"/>	<b>③ STATO CIVILE</b> — Celibe o nubile . 1 <input type="checkbox"/> — Coniugato . . . . . 2 <input type="checkbox"/> — Vedovo . . . . . 3 <input type="checkbox"/> — Separato legalmente . . . 4 <input type="checkbox"/> — Divorziato . . . . . 5 <input type="checkbox"/>
<b>④ CITTADINANZA</b> — Italiana . . . . . 01 <input type="checkbox"/> — Straniera _____ <small>(specificare)</small> <input type="checkbox"/> <input type="checkbox"/> — Nessuna (apolide) . . . . . 99 <input type="checkbox"/>	<b>④ CITTADINANZA</b> — Italiana . . . . . 01 <input type="checkbox"/> — Straniera _____ <small>(specificare)</small> <input type="checkbox"/> <input type="checkbox"/> — Nessuna (apolide) . . . . . 99 <input type="checkbox"/>	<b>④ CITTADINANZA</b> — Italiana . . . . . 01 <input type="checkbox"/> — Straniera _____ <small>(specificare)</small> <input type="checkbox"/> <input type="checkbox"/> — Nessuna (apolide) . . . . . 99 <input type="checkbox"/>
<b>⑤ MOTIVO DELLA TEMPORANEA PRESENZA</b> — Lavoro . . . . . 1 <input type="checkbox"/> — Altro . . . . . 2 <input type="checkbox"/>	<b>⑤ MOTIVO DELLA TEMPORANEA PRESENZA</b> — Lavoro . . . . . 1 <input type="checkbox"/> — Altro . . . . . 2 <input type="checkbox"/>	<b>⑤ MOTIVO DELLA TEMPORANEA PRESENZA</b> — Lavoro . . . . . 1 <input type="checkbox"/> — Altro . . . . . 2 <input type="checkbox"/>





