

12°
censimento generale
della popolazione
25 ottobre 1981

Volume II

**dati sulle caratteristiche strutturali
della popolazione e delle abitazioni**

Tomo I - Fascicoli provinciali

12 - VARESE

ISTRUTO CENTRALE DI STATISTICA	
UFF. REGIONALE per la CAMPANIA	
BIBLIOTECA	
Prot. <i>486</i>	Fos.
Napoli <i>26-3</i>	19 <i>84</i>



istat
Istituto Centrale di Statistica

roma 1984

indice

CARTA PLANIMETRICA

Tabelle sinottiche

Caratteri considerati nelle tavole comunali	pag.	X
Caratteri considerati nelle tavole provinciali	»	XII

Introduzione .

1. Premessa	»	XV
2. Definizioni	»	XVI
Famiglia (pag. XVI) - Convivenza (pag. XVII) - Popolazione residente (pag. XVIII) - Popolazione presente (pag. XVIII) - Età (pag. XVIII) - Grado di istruzione (pag. XIX) - Condizione professionale o non professionale (pag. XX) - Professione (pag. XXI) - Posizione nella professione (pag. XXII) - Ramo di attività economica (pag. XXIII) - Abitazione, stanza, altro tipo di alloggio (pag. XXIV) - Fabbricato (pag. XXV)		
3. Avvertenze alle tavole	»	XXV
Tavole comunali (pag. XXV) - Tavole provinciali (pag. XXVII)		
4. Diffusione dei dati	»	XXVIII
5. Qualità dei dati	»	XXVIII

Parte prima - dati comunali

Tavola 1	— Superficie territoriale e densità — Popolazione residente e popolazione presente, per sesso	pag.	2
Tavola 2	— Popolazione residente temporaneamente assente per sesso, luogo di presenza e motivo dell'assenza	»	4
Tavola 3	— Popolazione residente per sesso e stato civile	»	6
Tavola 4	— Popolazione residente per sesso e classe di età		
	A — Totale	»	8
	B — Maschi	»	12
	C — Femmine	»	16
Tavola 5	— Popolazione residente in età da 6 anni in poi per sesso e grado di istruzione	»	20
Tavola 6	— Popolazione residente che frequenta corsi regolari di studio e/o corsi di formazione professionale, per sesso e classe di età	»	24
Tavola 7	— Popolazione residente attiva e non attiva per sesso		
	A — Totale	»	28
	B — Maschi	»	30
Tavola 8	— Popolazione residente attiva in condizione professionale, per sesso e ramo di attività economica		
	A — Totale	»	32
	B — Maschi	»	36
	C — Femmine	»	40
Tavola 9	— Popolazione residente attiva in condizione professionale, per sesso, settore di attività economica e posizione nella professione		
	A — Totale	»	44
	B — Agricoltura, caccia, foreste e pesca	»	46
	C — Industrie	»	48
	D — Altre attività	»	50
Tavola 10	— Popolazione residente attiva in condizione professionale, per sesso, classe di età e settore di attività economica		
	A — Totale	»	52
	B — Maschi	»	56
	C — Femmine	»	60
Tavola 11	— Popolazione residente non attiva per sesso, classe di età e condizione non professionale	»	64
Tavola 12	— Popolazione residente che rientra giornalmente nella propria dimora abituale, secondo il luogo di lavoro o di studio	»	68
Tavola 13	— Famiglie residenti per ampiezza della famiglia	»	70
Tavola 14	— Famiglie residenti secondo la tipologia della famiglia	»	72
Tavola 15	— Abitazioni in complesso (occupate e non occupate); altri tipi di alloggio	»	76
Tavola 16	— Abitazioni occupate per titolo di godimento	»	80
Tavola 17	— Abitazioni occupate per epoca di costruzione	»	84
Tavola 18	— Abitazioni occupate per numero di stanze	»	88
Tavola 19	— Abitazioni occupate per servizio installato	»	92

Tavola 20 — Abitazioni occupate per figura giuridica del proprietario e titolo di godimento	pag.	96
Tavola 21 — Abitazioni non occupate per motivo della non occupazione	»	100
Tavola 22 — Abitazioni non occupate per servizio installato	»	102
Tavola 23 — Abitazioni non occupate per figura giuridica del proprietario	»	104

Parte seconda - dati provinciali


Tavola 1 — Popolazione residente per singolo anno di età, sesso e stato civile	»	108
Tavola 2 — Popolazione presente per singolo anno di età, sesso e stato civile	»	110
Tavola 3 — Popolazione residente per sesso, classe di età e luogo di nascita	»	112
Tavola 4 — Popolazione residente in età da 6 anni in poi per grado di istruzione, sesso, classe di età, condizione professionale o non professionale	»	113
Tavola 5 — Popolazione residente attiva e non attiva per sesso e classe di età, attiva per ramo di attività economica e posizione nella professione; non attiva per condizione non professionale	»	114
Tavola 6 — Popolazione residente attiva e non attiva per sesso e stato civile; attiva per ramo di attività economica e posizione nella professione; non attiva per condizione non professionale	»	116
Tavola 7 — Popolazione residente attiva in condizione professionale per sesso, posizione nella professione, ramo e classe di attività economica	»	118
Tavola 8 — Popolazione residente attiva in condizione professionale per sesso e professione	»	120
Tavola 9 — Popolazione residente attiva in condizione professionale per sesso e categoria socio-professionale	»	124
Tavola 10 — Popolazione residente occupata per ramo di attività economica, ore lavorate e posizione nella professione	»	125
Tavola 11 — Popolazione residente in età da 14 anni in poi non occupata, per sesso e numero di ore lavorate	»	125
Tavola 12 — Popolazione residente in età da 19 anni in poi per sesso, luogo di residenza nel 1976, condizione nel 1976 e nel 1981	»	126
Tavola 13 — Stranieri residenti per classe di età e sesso; condizione professionale per settore di attività economica e posizione nella professione; condizione non professionale	»	128
Tavola 14 — Famiglie residenti per ampiezza e tipo della famiglia	»	129
Tavola 15 — Famiglie residenti con almeno un nucleo familiare, per tipo del nucleo e ampiezza della famiglia	»	130
Tavola 16 — Famiglie residenti per tipo di famiglia e di componenti	»	130
Tavola 17 — Famiglie residenti per ampiezza, stato civile, classe di età e sesso del capo famiglia di censimento		
A — Totale	»	131
B — Maschi	»	132
C — Femmine	»	133

Tavola 18 — Famiglie residenti per condizione professionale o non professionale dei componenti e condizione del capo famiglia di censimento	pag.	134
Tavola 19 — Famiglie residenti per ampiezza e numero di componenti (occupati, in età inferiore a 6 anni, in età di 60 anni e più, in età di 75 anni e più)	»	134
Tavola 20 — Famiglie residenti per ampiezza e specie di alloggio in cui dimorano	»	135
Tavola 21 — Famiglie residenti per tipo della famiglia e numero di figli conviventi	»	136
Tavola 22 — Convivenze e componenti permanenti, attivi e non attivi, per specie della convivenza	»	136
Tavola 23 — Convivenze secondo il numero di componenti presenti per sesso e specie della convivenza	»	136
Tavola 24 — Abitazioni occupate per numero di occupanti, numero di stanze e titolo di godimento	»	138
Tavola 25 — Abitazioni occupate per numero di stanze, numero di famiglie, figura giuridica del proprietario, epoca di costruzione e titolo di godimento, numero di servizi installati	»	140
Tavola 26 — Abitazioni occupate per tipo di fabbricato, numero di stanze, epoca di costruzione, servizi installati	»	142
Tavola 27 — Abitazioni occupate per servizi installati, numero di occupanti, numero di stanze, titolo di godimento, figura giuridica del proprietario ed epoca di costruzione	»	144
Tavola 28 — Abitazioni occupate per numero di stanze e numero dei componenti delle famiglie secondo la condizione occupazionale	»	146
Tavola 29 — Abitazioni non occupate per numero di stanze, motivo della non occupazione, tipo di fabbricato, figura giuridica del proprietario ed epoca di costruzione	»	148
Tavola 30 — Occupati per settore di attività economica, luogo di lavoro, tempo impiegato e mezzo utilizzato		
A — Agricoltura, caccia, foreste e pesca	»	149
B — Industrie	»	150
C — Altre attività	»	151
D — Totale	»	152
Tavola 31 — Studenti per luogo di studio, tempo impiegato e mezzo utilizzato	»	153

Appendice

- A — Tipologia completa delle famiglie
 - B — Confronto tra le classi di età ai censimenti demografici del 1951, 1961, 1971 e 1981.
 - C — Variazioni territoriali e di nome nelle circoscrizioni amministrative (periodo: 25 ottobre 1971 - 24 ottobre 1981)
 - D — Zone di territorio in contestazione tra Comuni
 - E — Categorie socio-professionali secondo la professione e la posizione nella professione.
 - F — Tavole disponibili
- Tracciati records
- Fac simile del *Foglio di famiglia*.

tabelle
sinottiche



introduzione

1. — PREMESSA

Il 12° Censimento generale della popolazione e il Censimento generale delle abitazioni sono stati effettuati con riferimento alla data del 25 ottobre 1981, in attuazione della legge 18 dicembre 1980, n. 864 e del relativo regolamento di esecuzione (D.P.R. 28 settembre 1981, n. 542).

Il piano della rilevazione è stato predisposto sulla base delle proposte formulate da un'apposita Commissione di studio istituita presso l'Istituto Centrale di Statistica della quale hanno fatto parte docenti universitari e rappresentanti di Amministrazioni Pubbliche, nonché di vari Enti interessati all'utilizzazione dei dati censuari.

Il piano di pubblicazione, modificato rispetto al 1971, in particolare, per quanto riguarda la disponibilità dei risultati in funzione delle diverse aggregazioni territoriali, si articola nel modo seguente:

Volume I — **Primi risultati provinciali e comunali sulla popolazione e sulle abitazioni (Dati provvisori)** (Maggio 1982)

Volume II — **Dati sulle caratteristiche strutturali della popolazione e delle abitazioni**
Tomo 1 — Fascicoli provinciali (95 fascicoli)
Tomo 2 — Fascicoli regionali (20 fascicoli)
Tomo 3 — Fascicolo nazionale

Volume III — **Popolazione delle frazioni geografiche e delle località abitate dei Comuni** (20 fascicoli regionali e 1 fascicolo nazionale).

Volume IV — **Atti del censimento.**

Un apposito volume riporta i dati sulla popolazione residente legale dei singoli Comuni, un altro infine sarà dedicato ad una relazione illustrativa ed interpretativa dei risultati censuari.

Il presente fascicolo consta di due parti:

Parte prima: 23 tavole con dati riferiti ai singoli Comuni della Provincia;

Parte seconda: 31 tavole, con dati riguardanti l'incrocio dei caratteri considerati, elaborate a livello provinciale.

Qui di seguito vengono riportate ed illustrate le definizioni dei caratteri ai quali si riferiscono i dati contenuti nel fascicolo; allo scopo di assicurare una esatta interpretazione dei dati stessi vengono inoltre fornite avvertenze specifiche per alcune tavole, nonché talune indicazioni sugli ulteriori canali di accesso all'informazione censuaria e sulla qualità dei risultati.

Per una più completa conoscenza delle modalità tecniche seguite per l'esecuzione del censimento, vedasi il fascicolo dell'Istituto Centrale di Statistica - 12° Censimento della popolazione e 6° Censimento dell'industria, del commercio, dei servizi e dell'artigianato, 25-26 ottobre 1981, *Disposizioni e istruzioni per gli Organi periferici*, Roma 1981.

La denominazione e le circoscrizioni territoriali dei Comuni, delle Province e delle Regioni fanno riferimento alla situazione esistente alla data del 25 ottobre 1981 (Cfr. Istituto Centrale di Statistica - *Elenco dei Comuni al 25 ottobre 1981*, Roma 1982).

2. — DEFINIZIONI

FAMIGLIA

Ai fini del censimento, per famiglia s'intende un insieme di persone legate da vincoli di matrimonio, parentela, affinità, adozione, affiliazione, tutela o da vincoli affettivi, coabitanti ed aventi dimora abituale nello stesso Comune, che normalmente provvedono al soddisfacimento dei loro bisogni mediante la messa in comune di tutto o parte del reddito di lavoro o patrimoniale da esse percepito.

Una famiglia può essere costituita anche di una sola persona la quale provvede in tutto o in parte con i propri mezzi di sussistenza al soddisfacimento dei bisogni individuali.

Sono considerate facenti parte della famiglia, come membri aggregati di essa, anche le persone addette ai servizi domestici, nonché le altre persone che, a qualsiasi titolo, convivono abitualmente con la famiglia stessa.

Ai fini del censimento, si considera **capo famiglia** colui che è ritenuto tale dalla famiglia. Questa definizione differisce da quella utilizzata nei censimenti del 1961 e 1971 a seguito delle innovazioni legislative in materia di diritto di famiglia.

Per la classificazione delle famiglie è stata adottata, analogamente agli spogli effettuati in occasione dei censimenti del 1961 e 1971, la seguente tipologia:

- Famiglie di Tipo A, *se composte di solo capo famiglia* (con o senza membri aggregati);
- Famiglie di Tipo B, *se composte di capo famiglia e coniuge* (con o senza membri aggregati);

- Famiglie di Tipo C, *se composte di capo famiglia, coniuge e figli* (con o senza membri aggregati). Sono considerate di tipo C anche le famiglie in cui manca il coniuge, cioè composte di capo famiglia e figli (con o senza membri aggregati);
- Famiglie di Tipo D, *se composte di capo famiglia, coniuge, figli, ascendenti e/o altri parenti* (con o senza membri aggregati). Sono considerate di tipo D anche le famiglie composte di: capo famiglia, figli, ascendenti e/o altri parenti; capo famiglia, coniuge, ascendenti e/o altri parenti; capo famiglia, ascendenti e/o altri parenti.

Per una migliore conoscenza delle strutture familiari, si è provveduto ad analizzare più in profondità le famiglie di tipo C e di tipo D, individuando al loro interno gruppi ulteriori di famiglie, pervenendo così ad una tipologia più articolata (cfr. Tavola provinciale n. 14). Il contenuto dei singoli gruppi è reso esplicito in Appendice (punto A).

Questa tipologia è stata concepita in funzione dell'obiettivo di procedere, per quanto possibile, all'individuazione dei nuclei familiari.

Per **nucleo familiare** s'intende la coppia sposata senza figli o con uno o più figli mai sposati, nonché un solo genitore con uno o più figli mai sposati.

Si possono quindi avere i seguenti quattro tipi di nuclei familiari:

- coniugi senza figli o con figli tutti non celibi o nubili;
- coniugi con almeno un figlio mai sposato;
- padre con almeno un figlio mai sposato;
- madre con almeno un figlio mai sposato.

In questo fascicolo risultano enucleate le famiglie con almeno un nucleo familiare (cfr. Tavola provinciale n. 15) in quanto non è stato possibile provvedere ad un accertamento esaustivo dei nuclei familiari sia per l'assenza sul *Foglio di famiglia* di quesiti specifici o di notizie comunque indispensabili, sia perché si è rinunciato ad ulteriori esplorazioni che pure in qualche caso avrebbero consentito l'individuazione di altri nuclei.

Si è del parere, comunque, che i citati criteri di spoglio — peraltro applicati all'universo delle famiglie e non ad un campione come generalmente praticato negli altri Paesi — assicurino risultati pienamente soddisfacenti, tenuto anche conto che — stando alle risultanze di uno spoglio campionario condotto sulla base dei dati censuari del 1971 (cfr. Istituto Centrale di Statistica — *Indagine sui nuclei familiari*, Collana d'informazioni, n. 6 del 1982) — le famiglie mononucleari rappresentano il 97% circa delle famiglie con due o più componenti.

CONVIVENZA

Ai fini del censimento, per convivenza s'intende un insieme di persone che, senza essere legate da vincoli di matrimonio, parentela, affinità e simili, conducono vita in comune per motivi religiosi, di cura, di assistenza, militari, di pena, e simili.

Sono considerate facenti parte della convivenza anche le persone addette alla convivenza stessa per ragioni d'impiego o di lavoro e che vi convivono abitualmente, purché non costituiscano famiglia a sé stante.

POPOLAZIONE RESIDENTE

La popolazione residente di ciascun Comune è costituita dalle persone aventi dimora abituale nel Comune e ivi presenti alla data del censimento e dalle persone aventi anch'esse dimora abituale nel Comune, ma che alla data del censimento risultavano assenti per uno dei seguenti motivi:

- emigrazione in altro Comune o all'estero, nel caso si tratti di emigrazione per l'esercizio di occupazioni stagionali o temporanee;
- servizio di leva, di richiamo alle armi, di volontariato;
- istruzione, noviziato religioso;
- ricovero in istituti di cura, di qualsiasi natura, purché la permanenza nel Comune di temporanea presenza non superi i due anni;
- detenzione in attesa di giudizio, condanna inferiore a cinque anni, obbligo di soggiorno per misura di prevenzione, rieducazione, purché la permanenza nel Comune di temporanea presenza non superi i cinque anni;
- affari, turismo, breve cura, e simili;
- servizio statale all'estero;
- missione fuori sede, compresa la frequenza di corsi di qualificazione o aggiornamento professionali, nonché di avanzamento;
- imbarco su navi della marina militare e mercantile.

È il caso di precisare, sulla base della predetta definizione, che a livello provinciale la popolazione residente temporaneamente assente risulta dalla somma dei dati comunali e pertanto comprende anche le persone temporaneamente assenti da un Comune della Provincia che alla data del censimento erano temporaneamente presenti in un altro Comune della Provincia stessa.

La popolazione residente, a norma dell'art. 2 del D.P.R. 542 del 28 settembre 1981, è considerata popolazione legale. Il relativo ammontare, per Comuni, Province e Stato è pubblicato sulla Gazzetta Ufficiale n. 95, del 7 aprile 1983, Supplemento ordinario n. 17.

POPOLAZIONE PRESENTE

La popolazione presente di ciascun Comune è costituita dalle persone presenti nel Comune alla data del censimento ed aventi in esso dimora abituale, nonché dalle persone temporaneamente presenti nel Comune alla data del censimento, ma aventi abituale dimora in altro Comune o all'estero.

ETÀ

L'età è computata in anni compiuti. Così ad esempio:

- 0 anni: dalla nascita al giorno precedente il 1° compleanno;
- 1 anno: dal giorno del 1° compleanno al giorno precedente il 2° compleanno;
- meno di 5 anni: dalla nascita al giorno precedente il 5° compleanno;
- da 5 a 9 anni: dal giorno del 5° compleanno al giorno precedente il 10° compleanno.

Poiché tale criterio è stato reintrodotta in occasione del censimento demografico del 1971, al fine di rendere più agevoli i confronti temporali, si forniscono in Appendice (punto B) indicazioni utili per la ricostruzione delle classi di età per le quali può essere effettuato il confronto dei dati comunali.

GRADO DI ISTRUZIONE

Si riferisce al più alto titolo di studio conseguito in qualsiasi scuola (pubblica o privata, italiana o straniera, anche all'estero) e non alla più alta classe o al più alto corso frequentato con successo.

Laureati	coloro che, avendo seguito un corso completo di studi universitari (della durata minima di quattro anni), hanno conseguito un diploma di laurea.
Diplomati	coloro che hanno conseguito un diploma di maturità o di abilitazione di scuola secondaria di secondo grado. Con tale voce sono altresì indicate le persone che hanno conseguito una abilitazione specifica dopo un corso di studi universitari della durata inferiore a quattro anni (diploma di statistica, di vigilanza alle scuole elementari, ISEF, ecc.).
Forniti di licenza media inferiore	coloro che hanno conseguito una licenza di scuola secondaria di primo grado che consenta l'accesso alle scuole secondarie di secondo grado.
Forniti di licenza elementare	coloro che hanno conseguito la licenza elementare o il certificato rilasciato da un corso di scuola popolare di tipo C (assimilabile alla licenza elementare).
Alfabeti privi di titolo di studio	coloro che hanno dichiarato di saper leggere e scrivere pur non avendo conseguito la licenza elementare, nonché gli scolari anche se iscritti alla 1 ^a elementare. Sono comprese in tale gruppo anche le persone che hanno conseguito il certificato di proscioglimento (3 ^a elementare) fino al 1955, anno nel quale tale certificato venne abolito. Poiché nel censimento del 1961 le persone fornite del certificato di proscioglimento vennero comprese tra le persone in possesso di licenza di scuola elementare, ai fini di un corretto confronto fra i dati di questi due censimenti occorre considerare congiuntamente i gruppi dei <i>forniti di licenza elementare</i> e degli <i>alfabeti privi di titolo di studio</i> .
Analfabeti	coloro che hanno dichiarato di non sapere leggere e scrivere.

CONDIZIONE PROFESSIONALE O NON PROFESSIONALE

La popolazione in condizione professionale è costituita dalle persone che nella settimana precedente la data del censimento risultavano occupate o disoccupate alla ricerca di nuova occupazione.

Occupati coloro che possiedono un'occupazione (in proprio o alle dipendenze) da cui traggono un profitto o una retribuzione. Sono considerati tali anche coloro che collaborano, senza avere un regolare rapporto di lavoro, con un familiare che svolge un'attività lavorativa in proprio.

Disoccupati alla ricerca di nuova occupazione coloro che hanno perduto una precedente occupazione alle dipendenze e sono alla ricerca attiva di una nuova occupazione, essendo in grado di accettarla se viene loro offerta.

La popolazione in condizione non professionale è costituita:

- a) da tutti i bambini e ragazzi con meno di 14 anni;
- b) dalle persone in cerca di prima occupazione;
- c) dalle casalinghe;
- d) dagli studenti;
- e) dalle persone ritirate dal lavoro;
- f) dagli altri censiti in età da 14 anni in poi che non rientrano nei gruppi di cui alle lettere da b) ad e). Tra questi ultimi sono compresi anche coloro che stanno assolvendo gli obblighi di leva, tali persone al censimento del 1971 venivano attribuite alla popolazione in condizione professionale o a quella in condizione non professionale sulla base della condizione nella quale si trovavano prima dell'inizio del servizio di leva.

Si riportano di seguito le relative definizioni:

Persone in cerca di prima occupazione coloro che non hanno mai esercitato un'attività lavorativa o hanno cessato un'attività lavorativa in proprio e sono alla ricerca attiva di un'occupazione alle dipendenze essendo in grado di accettarla se viene loro offerta.

Casalinghe coloro che si dedicano prevalentemente alla cura della propria famiglia e della propria casa.

Studenti coloro che si dedicano prevalentemente allo studio.

Persone ritirate dal lavoro coloro che hanno cessato una attività lavorativa per raggiunti limiti di età o altra causa.

Anche ai fini del confronto con i dati del censimento del 1971, si precisa che **le persone in condizione professionale e quelle in cerca di prima occupazione confluiscono nella cosiddetta popolazione attiva. La popolazione in condizione non professionale depurata dalle persone in cerca di prima occupazione, costituisce invece la popolazione non attiva.**

In ordine sempre ai confronti temporali, è necessario tener presente che nei precedenti censimenti si è utilizzato il concetto di condizione *abituale*, non essendo previsto che la risposta ai quesiti sull'attività professionale dovesse essere fornita facendo riferimento alla data del censimento. Con le innovazioni introdotte è stato recepito il criterio seguito nelle rilevazioni correnti delle forze di lavoro.

PROFESSIONE

Per professione s'intende l'attività individuale esercitata dalle persone costituenti la popolazione attiva, ad esclusione delle persone in cerca di prima occupazione. La specificazione della professione, cioè la *qualificazione tecnologica* dell'attività individuale è determinata dal genere di lavoro o di servizio esplicito (ad esempio: industriale, commerciante, medico, avvocato, contabile, falegname, ebanista, fabbro ferraio, elettricista... ecc.).

Il lavoro connesso con l'esercizio di una professione è caratterizzato da uno sforzo fisico o intellettuale da parte della persona, nonché dall'oggetto sul quale tale sforzo viene esercitato. In relazione alla prevalenza ed alla natura di questi vari elementi si è soliti fare distinzione tra lavoro prevalentemente intellettuale e lavoro prevalentemente manuale. Le attività di carattere prevalentemente intellettuale sono comunemente designate come *professioni o arti liberali*; quelle di carattere prevalentemente manuale come *arti o mestieri*. Tuttavia, per semplicità di linguaggio, si designano usualmente con il termine *professioni* sia le professioni e arti liberali, sia le arti e i mestieri.

Per le persone addette al culto e i militari di carriera esercitanti una professione non inerente all'esercizio del culto o all'attività tipicamente militare è stata considerata l'attività di tipo civile da esse svolta (ad esempio: per un sacerdote secolare esercitante la professione di insegnante presso una scuola pubblica o privata si è considerata la professione di *insegnante*; per una suora infermiera si è considerata la professione di *infermiera*; per un capitano medico si è considerata la professione di *medico*, e così via).

Per le persone disoccupate è stata considerata la professione esercitata prima della disoccupazione.

Per notizie più analitiche si rinvia al volume dell'Istituto Centrale di Statistica — *Classificazione delle professioni, Metodi e Norme, Serie C, n. 9, Maggio 1981.*

Per la professione e i due caratteri seguenti (posizione nella professione ed attività economica) è necessario tener presente che le persone con più di una attività lavorativa hanno fornito le notizie facendo riferimento alla principale attività svolta, cioè a quella che per continuità di lavoro, per importanza economica o altre considerazioni era ritenuta da esse la prevalente.

POSIZIONE NELLA PROFESSIONE

Per posizione nella professione s'intende la condizione della persona espletante un'attività economica in rapporto all'unità locale in cui viene svolta l'attività stessa.

Nel presente volume le posizioni nella professione risultano raggruppate nel modo seguente:

Imprenditori, liberi professionisti:

imprenditori — coloro che gestiscono in proprio un'impresa (azienda agricola, industriale, commerciale, ecc.), nella quale non impiegano l'opera manuale propria o di familiari, ma quella di dipendenti;

liberi professionisti — coloro che esercitano in proprio una professione o arte liberale (notaio, medico, ingegnere, avvocato, ecc.).

Lavoratori in proprio: coloro che gestiscono un'azienda agricola, una piccola azienda industriale, una bottega artigiana, un negozio o un esercizio pubblico partecipandovi col proprio lavoro manuale. In tale posizione sono compresi anche i coltivatori diretti, i mezzadri e simili, i soci di cooperative aventi figura di lavoratori in proprio e chi lavora nel proprio domicilio direttamente per conto di consumatori e non su commissione di imprese.

Coadiuvanti: coloro che collaborano con un familiare che svolge un'attività lavorativa in proprio, senza avere un rapporto di lavoro regolato da contratto.

Dirigenti e impiegati:

dirigenti — coloro che ricoprono un ruolo caratterizzato da un elevato grado di professionalità, autonomia e potere decisionale. Per la Pubblica Amministrazione si considerano in tale posizione le qualifiche previste dal D.P.R. 30 giugno 1972, n. 748, nonché le qualifiche equivalenti presso tutte le altre Amministrazioni, siano esse a carattere centrale o locale. Per gli appartenenti alle FF.AA. e corpi similari sono considerati come dirigenti gli ufficiali con grado superiore a quello di tenente colonnello o posizioni assimilate;

appartenenti alla carriera direttiva — coloro che con diverso grado di responsabilità, discrezionalità di poteri e autonomia, esercitano una funzione direttiva (tecnica o amministrativa). Per gli appartenenti alle FF.AA. e corpi similari sono considerati come direttivi gli ufficiali con grado inferiore a quello di colonnello o posizioni assimilate;

impiegati — coloro che esercitano una funzione di concetto o esecutiva tecnica o amministrativa;

appartenenti alle categorie speciali (intermedi) — coloro che esercitano una funzione intermedia tra quella degli impiegati e quella degli operai specializzati vale a dire chi guida e controlla, con apporto di adeguata competenza tecnico-pratica, gruppi di altri lavoratori.

Lavoratori dipendenti:

capi operai — coloro che svolgono una attività per la cui esecuzione si richiedono conoscenze di tipo specialistico ed hanno eventualmente responsabilità di guida di personale;

operai specializzati o qualificati — coloro che svolgono una attività per la cui esecuzione si richiedono adeguate cognizioni tecnico-pratiche conseguite o in istituti professionali o mediante istruzione equivalente o acquisite con il necessario tirocinio e pratica, nonché chi esegue con perizia il lavoro manuale affidatogli essendo in possesso di specifiche capacità tecnico-pratiche;

operai comuni — coloro che eseguono lavori di carattere manuale e non sono compresi nelle categorie precedenti (manovale, bracciante agricolo, ecc.);

altri lavoratori dipendenti — coloro che esercitano mansioni di usciere, bidello, guardiano e simili;

apprendisti — coloro che esercitano un'attività lavorativa per l'apprendimento di una professione ed il successivo conseguimento di una qualifica;

lavoranti a domicilio — coloro che lavorano nel proprio domicilio esclusivamente o prevalentemente su commissione di imprese (industriali, commerciali, artigiane) e non direttamente per conto di consumatori;

graduati o militari di carriera delle FF.AA. o figure similari dei corpi di polizia e sicurezza interna — gli appartenenti alle FF.AA. e corpi similari con grado fino a caporal maggiore o assimilati, nonché i vigili urbani e del fuoco.

RAMO DI ATTIVITÀ ECONOMICA

Per ramo di attività economica s'intende il campo di attività in cui viene esercitata la professione, arte o mestiere. Esso è determinato, di norma, in base all'attività (unica o prevalente) delle singole *unità locali* in cui il censito svolge la propria professione, arte o mestiere (ad esempio: azienda agricola, stabilimento industriale, bottega artigiana, negozio, esercizio pubblico, sede o filiale bancaria e assicurativa, ospedale, gabinetto medico, studio professionale, ministero, amministrazione comunale). I rami in cui si articola la classificazione delle attività economiche sono i seguenti:

- 0. — Agricoltura, caccia, foreste e pesca
- 1. — Energia, gas e acqua
 - 1.A — Estrazione di combustibili solidi, liquidi e gassosi; industria petrolifera
 - 1.B — Energia elettrica, gas e acqua
- 2. — Industrie estrattive, industrie manifatturiere per la trasformazione di minerali non energetici e prodotti derivati; industrie chimiche
- 3. — Industrie manifatturiere per la lavorazione e la trasformazione dei metalli; meccanica di precisione
- 4. — Industrie manifatturiere alimentari, tessili, delle pelli e cuoio, dell'abbigliamento, del legno, mobili e altre industrie manifatturiere
- 5. — Industria delle costruzioni e delle installazioni di impianti per l'edilizia
- 6. — Commercio, pubblici esercizi e alberghi; riparazioni di beni di consumo e di veicoli
 - 6.A — Commercio, pubblici esercizi e alberghi
 - 6.B — Riparazioni di beni di consumo e di veicoli
- 7. — Trasporti e comunicazioni
- 8. — Credito e assicurazione, servizi prestati alle imprese; noleggio
 - 8.A — Credito e assicurazione
 - 8.B — Servizi prestati alle imprese; noleggio
- 9. — Pubblica amministrazione; servizi pubblici e privati
 - 9.A — Pubblica amministrazione
 - 9.B — Servizi pubblici e privati

Si fa presente che non risulta possibile procedere ad un completo confronto dei dati per ramo di attività economica con i corrispondenti dati del 1971, in quanto la relativa classificazione ha subito una profonda revisione (cfr. Istituto Centrale di Statistica — *Classificazione delle attività economiche, Metodi e Norme, Serie C, n. 8, Maggio 1981*), essendo stato necessario renderla ragguagliabile alla NACE (Nomenclatura generale delle attività economiche nelle Comunità Europee) concordata in sede comunitaria.

ABITAZIONE, STANZA, ALTRO TIPO DI ALLOGGIO

Ai fini del censimento, per abitazione s'intende un insieme di vani, o anche un vano solo, destinato funzionalmente ad uso di alloggio, che dispone di un ingresso indipendente su strada, pianerottolo, cortile, terrazza, ballatoio, e simili e che alla data del censimento è occupata o è destinata ad essere occupata da una famiglia o da più famiglie coabitanti.

Un'abitazione si considera occupata se in essa abitano una o più persone aventi la dimora abituale nel Comune di censimento, anche se temporaneamente assenti alla data del censimento stesso; non occupata se in essa non abita alcuna persona o se è abitata solo da persone temporaneamente presenti nel Comune di censimento (è il caso ad esempio di studenti che frequentano un corso di studi nel Comune di censimento).

È da considerare non occupata l'abitazione:

- disponibile per la vendita o l'affitto;
- utilizzabile per vacanza in quanto chi ne dispone la occupa soltanto in uno o più periodi dell'anno (abitazioni ubicate generalmente in località turistiche);
- utilizzabile per lavoro, cioè se trattasi di abitazione secondaria che viene occupata saltuariamente da chi ne dispone per motivi di lavoro (ad esempio: casa di campagna destinata ai lavori agricoli nell'epoca del raccolto, abitazione secondaria situata generalmente in un Comune diverso da quello di dimora abituale utilizzata per lo svolgimento della propria attività lavorativa);
- non occupata per altro motivo in quanto già venduta o affittata, ma non ancora occupata; non più occupata da chi ne dispone, per trasferimento a seguito di emigrazione definitiva verificatasi in particolare nelle zone montane di spopolamento.

Il titolo di godimento dell'abitazione fa riferimento al titolo in base al quale la famiglia dispone dell'abitazione stessa. I titoli di godimento considerati sono:

- *proprietà*, alla quale è stato assimilato l'usufrutto; sotto tale voce sono comprese anche le abitazioni a riscatto;
- *affitto*, che comprende anche il subaffitto;
- *altro titolo*, per i casi di uso gratuito dell'abitazione, di godimento per prestazione di servizi, ecc.

L'epoca di costruzione o di ricostruzione fa riferimento all'anno di ultimazione della costruzione o ricostruzione. Nel caso in cui l'abitazione sia stata costruita in anno posteriore a quello del relativo fabbricato, a seguito di ricostruzione parziale, ampliamento o sopraelevazione, è stato considerato l'anno di termine della ricostruzione, dell'ampliamento o della sopraelevazione.

Per quanto concerne la superficie dell'abitazione è da tener presente che essa fa riferimento alla superficie dei pavimenti delle stanze e dei vani accessori con esclusione della superficie di balconi, terrazze, verande, cantine, garages, portici, loggiati, solai, cortili, ecc.

Per stanza s'intende un locale, facente parte di un'abitazione, che riceve aria e luce dall'esterno ed ha dimensioni tali da consentire la collocazione di un letto lasciando lo spazio utile per il movimento di una persona. La cucina, se risponde a tale definizione, è considerata stanza.

Per altro tipo di alloggio s'intende il locale che, pur non essendo funzionalmente destinato ad abitazione di una famiglia (cantina, soffitta, magazzino, negozio, ufficio, ecc.) ovvero non avendo le caratteristiche proprie dell'abitazione (roulotte, natante, grotta, carrozzone, ecc.), risulta alla data del censimento occupato di fatto da una o più famiglie residenti.

FABBRICATO

Per fabbricato s'intende qualsiasi costruzione, comprendente almeno un'abitazione, isolata da vie o spazi vuoti oppure separata da altre costruzioni mediante muri maestri che si elevano, senza soluzione di continuità, dalle fondamenta al tetto, che disponga di uno o più accessi all'esterno e che possa avere una o più scale autonome.

3. — AVVERTENZE ALLE TAVOLE

TAVOLE COMUNALI

Tavola 1:

— l'elenco dei Comuni che hanno subito variazioni territoriali e di nome tra il 1971 ed il 1981 è riportato in Appendice (punto C);

— i dati sulla superficie territoriale dei Comuni sono stati forniti dagli Uffici Tecnici Erariali; si fa presente che eventuali variazioni di superficie di minima entità non segnalate in Appendice sono conseguenti a verifiche periodiche effettuate dagli stessi Uffici Tecnici Erariali.

Per quanto concerne le superfici delle zone di territorio in contestazione tra due o più Comuni (Appendice punto D) rilevate in sede di predisposizione delle basi territoriali del censimento, è da tener presente che esse costituiscono un *di cui* delle superfici totali dei Comuni.

Ai fini dell'imputazione delle superfici contestate alla superficie totale dell'uno o dell'altro Comune interessato, si è avuto riguardo alle circoscrizioni comunali, quali risultano delimitate sulle carte topografiche al 25.000 edite dall'Istituto Geografico Militare, nel presupposto che tali circoscrizioni facciano riferimento alle medesime risultanze catastali da cui sono desunte le superfici dei Comuni.

In mancanza di altro valido criterio, l'attribuzione delle superfici contestate è stata necessariamente omessa nei pochi casi in cui i confini comunali sono rimasti indefiniti anche sulla cartografia I.G.M.;

— la densità della popolazione residente (numero medio di abitanti per Km²) è data dal rapporto fra il totale della popolazione residente di ciascun Comune e la superficie territoriale del Comune stesso espressa in Km².

Tavola 2:

tra le persone temporaneamente assenti per motivi di lavoro risultano anche quelle che hanno seguito familiari recatisi in altri Comuni o all'estero per motivi di lavoro.

Tavola 6:

per corso di formazione professionale s'intende un corso che abbia tutti i seguenti requisiti:

- durata non inferiore a tre mesi;
- rilascio di un attestato;
- utilizzazione per migliorare o adeguare la capacità professionale.

Tavole 9 e 10:

i rami in cui si articola la classificazione delle attività economiche risultano così raggruppati:

- agricoltura, caccia, foreste e pesca: ramo 0;
- industrie: rami 1, 2, 3, 4 e 5;
- altre attività: rami 6, 7, 8 e 9.

Tavola 12:

le persone che lavorano e frequentano un corso di studi regolare e/o di formazione professionale sono comprese fra gli *occupati*; le persone che frequentano un corso regolare di studi ed un corso di formazione professionale sono comprese fra gli *scolari e studenti*; in quest'ultimo gruppo sono pure compresi i bambini che frequentano la scuola materna.

Tavola 14:

per l'individuazione delle famiglie composte da coniugi, coniugi e figli, genitori e figli, si è fatto riferimento alla figura del capo famiglia e quindi, nel caso di questa tavola, la famiglia composta ad esempio dal capo famiglia e da uno dei suoi genitori risulta sotto la voce *altro tipo di famiglia*.

Tavola 15:

per il calcolo del numero medio di occupanti per stanza non si è tenuto conto delle stanze adibite esclusivamente ad altro uso.

Tavola 19:

per quanto concerne l'acqua potabile di acquedotto e il gabinetto, l'espressione *fuori dell'abitazione* sta ad intendere che il servizio si trova o nel corpo del fabbricato che comprende l'abitazione (ballatoio, pianerottolo, ecc.) o nel cortile, giardino o orto annessi al fabbricato stesso, a disposizione dei soli occupanti dell'abitazione o del fabbricato e non del pubblico in genere.

Si fa inoltre presente che per *bagno* s'intende un impianto di vasca e/o doccia.

Tavola 22:

è da tener presente che le abitazioni che dispongono di servizi installati sommate a quelle che non ne dispongono danno il totale abitazioni solo nel caso in cui sia sempre stata fornita risposta ai relativi quesiti.

TAVOLE PROVINCIALI

Tavole 4, 12, 13, 18, 30:

cfr. nota alle tavole comunali 9 e 10 (nella tavola 13 è enucleato altresì il ramo "commercio, pubblici servizi, alberghi, riparazioni di beni di consumo e di veicoli").

Tavola 9:

per notizie sui contenuti delle singole categorie vedi Appendice (punto E); la popolazione attiva in condizione professionale considerata in tale tavola comprende anche i militari in servizio di leva.

Tavole 10 e 13:

le posizioni nella professione risultano raggruppate nel modo seguente:

- *indipendenti*: imprenditori, liberi professionisti, lavoratori in proprio, coadiuvanti;
- *dipendenti*: tutte le altre.

Tavola 18:

i componenti in condizione non professionale sono stati classificati secondo il settore di attività economica dei componenti in condizione professionale.

Tavola 20:

le famiglie che occupano un'abitazione o un altro tipo di alloggio sono quelle che occupano l'alloggio a titolo principale.

Tavola 22:

nella voce *altre convivenze* sono comprese le convivenze militari e di altri corpi accasermati.

Tavola 28:

sono considerate solo le famiglie che occupano le abitazioni a titolo principale.

Tavole 30 e 31:

i dati fanno riferimento alle persone che nel mercoledì precedente la data di compilazione del modello si sono recate al lavoro o a scuola rientrando nella stessa giornata alla propria dimora abituale.

Ai fini di una corretta interpretazione dei dati occorre tener presente che:

- i lavoratori-studenti hanno fatto riferimento al luogo di lavoro;
- coloro che esercitano la professione su mezzi di trasporto (autisti, ferrovieri, tramvieri, piloti, marittimi, ecc.) hanno indicato il luogo da cui prendono servizio (posteggio, stazione, deposito, aeroporto, porto, ecc.);
- il mezzo di trasporto è quello utilizzato per compiere il tratto più lungo (in termini di distanza e non di tempo) del tragitto casa/luogo di lavoro o studio.

Con riferimento alla Tav. 31, si precisa che tra gli studenti sono compresi i bambini che frequentano la scuola materna e le persone che frequentano corsi di formazione professionale.

4. — Diffusione dei dati

Allo scopo di favorire un'ampia utilizzazione dei dati raccolti con il censimento, si precisa quanto segue:

a) ad integrazione delle tavole riportate nel presente fascicolo, sono state elaborate le tavole non destinate alla pubblicazione, ma comunque disponibili per gli utilizzatori, riportate in Appendice (punto F);

b) sia le tavole pubblicate che quelle di cui alla lettera a) possono essere fornite su nastro magnetico;

c) le 23 tavole, contenenti i dati comunali, possono essere fornite per sezione di censimento; le 31 tavole, contenenti i dati provinciali, possono essere fornite per Comune, rispettivamente su tabulato o nastro magnetico;

d) le richieste comportano il rimborso delle spese vive sostenute per l'approntamento del supporto e devono essere inoltrate a:

Istituto Centrale di Statistica, Servizio Censimenti — Rep. CENS/A, Via Cesare Balbo, 16 — 00100 Roma.

5. — Qualità dei dati

Il problema del controllo della qualità dei dati, che costituisce una delle fasi più delicate di ogni indagine statistica, si presenta ancor più accentuato in occasione delle operazioni censuarie, dalla raccolta dei dati alla pubblicazione dei risultati.

Per assicurare, nei limiti del possibile, il più alto livello di attendibilità e coerenza dei risultati, l'Istituto ha previsto particolari procedure di controllo già nel corso delle operazioni di raccolta dei dati. In tale fase gli Uffici Comunali di Censimento, assistiti dagli Uffici Provinciali di Censimento, dagli Ispettori Provinciali e da Funzionari dell'ISTAT dislocati in tutte le Province, hanno provveduto alla revisione quantitativa dei *Fogli di famiglia* accertando che tutte le unità oggetto di rilevazione (abitazioni, famiglie e convivenze) fossero state censite. Al termine delle operazioni di raccolta dei dati gli Uffici Comunali di Censimento hanno provveduto alla revisione qualitativa dei questionari di rilevazione provvedendo a codificare le notizie che per loro natura non risultavano precodificate.

Nella fase di registrazione dei dati su supporto informatico (i tracciati records sono riportati in Appendice) l'Istituto ha posto in atto le misure necessarie ad assicurare la validità dell'operazione, inserendo nelle convenzioni stipulate con quelle Regioni, Amministrazioni provinciali e comunali che, a norma dell'art. 40, del D.P.R. 28 settembre 1981, n. 542, hanno provveduto ad eseguire in proprio tale lavorazione, oltre alla verifica anche il rispetto di particolari vincoli idonei ad assicurare in corrispondenza dei vari quesiti, la compatibilità dei codici registrati.

Analoghe procedure sono state seguite per il materiale fatto registrare direttamente a cura dell'ISTAT.

In entrambi i casi, è stata attivata una procedura di controllo effettuando una nuova verifica su un campione del materiale registrato. Tale operazione ha consentito di accertare che il livello di errore attribuibile all'approntamento dell'input è risultato generalmente inferiore al 5 per mille.

Il controllo finale sulla validità dei risultati è stato attuato attraverso una complessa procedura elettronica per la messa a punto quantitativa e qualitativa del materiale.

Trattasi di una procedura articolata in varie fasi di lavoro, succintamente illustrate nei punti che seguono.

1) Verifica della sequenzialità dei dati indicativi dei Fogli di famiglia e di convivenza (codici di Provincia, Comune, sezione e numero d'ordine del Foglio).

In tale sede sono state tra l'altro individuate eventuali situazioni irregolari con specifico riferimento alla completezza delle risposte fornite ai singoli quesiti del *Foglio di famiglia*. Questa analisi ha evidenziato, in alcuni casi, la necessità di dover ricorrere sistematicamente ai singoli questionari di rilevazione per una ulteriore revisione, codifica e nuova registrazione degli stessi.

2) Messa a punto qualitativa dei Fogli di censimento.

I records registrati sono stati sottoposti al vaglio di un complesso programma di controllo che prevede l'imposizione automatica, sotto determinate condizioni, dei codici eventualmente mancanti o non validi e l'aggiustamento dei codici registrati in caso di accertata incongruenza. Tale controllo esteso agli incroci tra le modalità previste dal piano di pubblicazione, è stato dapprima effettuato all'interno del singolo tipo record e poi esteso tra tipi records.

In altri termini si è assicurata:

- la completezza delle risposte per singolo quesito all'interno dello stesso tipo record;
- la congruità delle risposte fornite relativamente ad ogni tipo record scegliendo all'interno di esso un carattere come fondamentale;
- la congruità delle risposte fornite tra i records relativi alla stessa famiglia o convivenza, in corrispondenza di alcuni quesiti ritenuti come fondamentali.

I controlli di congruità e i conseguenti aggiustamenti sono stati effettuati sulla base di standards conosciuti.

In particolare i quesiti scelti come riferimento (*specie dell'alloggio* per il record dell'abitazione; *anno di nascita* e, per le caratteristiche occupazionali, *la professione*, per i records relativi alle persone) sono stati ritenuti validi solo se confermati dalla presenza di determinate informazioni in altri quesiti ad essi strettamente connessi. In caso contrario si è proceduto alla loro rettifica sulla base di indicazioni desunte dagli altri quesiti. Da segnalare, infine, che gli interventi sui singoli quesiti avvengono nell'ambito della logica che li lega, come specificato in seguito.

Per fornire ulteriori elementi conoscitivi, nei prospetti che seguono sono riportati, a livello provinciale, i valori percentuali degli aggiustamenti effettuati sui quesiti del foglio di famiglia distintamente per:

Interventi di tipo 1

- annullamento delle risposte fornite a particolari quesiti per i quali, sotto determinate condizioni, non era prevista risposta; interventi relativi a casi di mancata risposta; codici non validi.

Interventi di tipo 2

- interventi relativi ad incongruità logiche riscontrate all'interno del quesito o dei quesiti.

Interventi di tipo 3

- interventi relativi ad incongruità logiche tra tipi records.
Le percentuali degli aggiustamenti sono calcolate sul totale delle frequenze relative alle risposte fornite in relazione al quesito considerato.

PROVINCIA DI VARESE

Incidenza percentuale degli aggiustamenti effettuati per tipo di intervento e quesito

A - ABITAZIONI

QUESITI	TIPO 1	TIPO 2	QUESITI	TIPO 1	TIPO 2
Specie dell'alloggio	..	0,71	Superficie	1,02	1,30
Caratteristiche del fabbricato	2,13	0,64	Acqua potabile	0,37	0,01
Proprietario	1,16	0,23	Gabinetto	0,39	0,14
Titolo di godimento	1,93	0,05	— scarico	4,06	0,31
Epoca di costruzione	1,91	0,05	Bagno	0,47	..
Stanze:			Elettricità	0,19	..
— adibite ad abitazione	0,35	0,36	Riscaldamento	0,41	0,42
— cucina	..	1,02			
— adibite ad altro uso	..	0,74	TOTALE	1,16	0,45

B - POPOLAZIONE RESIDENTE E TEMPORANEAMENTE PRESENTE

QUESITI	TIPO 1	TIPO 2	QUESITI	TIPO 1	TIPO 2
Relazione di parentela e posizione nella convivenza	0,28	0,27	Frequenza corso professionale	3,94	0,04
Sesso	0,18	0,07	Condizione 1981	3,07	0,74
Stato civile	0,32	0,31	Ore lavorate nella settimana	0,16	..
Luogo di nascita	2,36	1,09	Professione	1,68	2,43
Data di nascita	0,12	0,01	Posizione nella professione	6,06	8,44
Cittadinanza	0,19	..	Attività economica	7,97	9,51
Presenza e motivo dell'assenza	0,57	0,72	Condizione 1976	5,91	4,08
Residenza 1976	1,96	..	Pendolarità - luogo di lavoro o di studio	..	4,31
Istruzione	3,64	0,80	Pendolarità - altri quesiti	8,25	..
Corso regolare di studi	3,47	1,04	TOTALE	2,58	1,02
Frequenza scuola materna	0,71	0,05			

C - VERIFICHE DI CONGRUITÀ TRA RECORDS

TIPO 3

Specie di alloggio	0,64
Relazione di parentela	0,42
Annullamenti di records doppi e/o anomali	0,19
Mancati accoppiamenti tra famiglia principale e famiglia/e coabitanti (*)	9,12

(*) Percentuale calcolata sul totale delle famiglie coabitanti e le relative famiglie principali.

Il materiale relativo alla Provincia di Varese, non ha evidenziato carenze di rilievo ed inoltre non ha richiesto l'effettuazione di rifacimenti o nuove codifiche.

A scopo esemplificativo, distintamente per tipo di intervento, si riportano di seguito alcuni casi verificatisi con maggior frequenza.

Per gli interventi di tipo 1 ai quesiti relativi alla *condizione professionale o non professionale nella settimana precedente la data del censimento* e alla *condizione professionale o non professionale nell'ottobre del '76* doveva essere fornita risposta solo se la persona aveva compiuto, alla data del censimento, rispettivamente i 14 ed i 19 anni.

Per gli interventi di tipo 2:

— il quesito *stanze* è stato messo in relazione con la superficie dell'abitazione verificando la congruità del dato della superficie media per stanza;


— nell'ambito del quesito relativo alla *condizione professionale o non professionale nella settimana precedente la data del censimento* sono stati messi in relazione la *professione, arte o mestiere esercitato*, la *posizione nella professione* e la *categoria di attività economica*. I codici delle tre caratteristiche occupazionali sono stati collegati tra loro mediante una tabella a tripla entrata verificandone la reciproca compatibilità e sostituendo successivamente gli eventuali codici non validi. Il codice non valido è stato individuato in funzione di quelli ritenuti validi. Per alcune particolari professioni è stata inoltre controllata la compatibilità tra la professione, l'età ed il titolo di studio.

Per i quesiti relativi al *luogo di studio o di lavoro, tempo impiegato e mezzo utilizzato per gli spostamenti*, in considerazione della difficoltà di effettuare, in alcuni casi, una netta distinzione tra i due tipi di interventi, sono stati convenzionalmente attribuiti al tipo 1 quelli derivanti dai controlli di congruità delle varie risposte fornite all'interno del quesito ivi comprese le verifiche derivanti dalle risposte sul *tempo impiegato e mezzo utilizzato* per gli spostamenti extracomunali.

Sono stati attribuiti al tipo 2 quelli relativi al confronto tra *luogo di studio o di lavoro* ed alcune caratteristiche rilevate per lo stesso individuo. In particolare per tutti coloro per i quali era prevista una risposta al *luogo di studio o di lavoro* si è verificata l'esistenza e la compatibilità del codice indicato. Così ad esempio per coloro che si sono dichiarati *lavoranti a domicilio per conto d'impresa* è stato controllato che il codice fosse quello corrispondente a *lavora nella propria abitazione*.

Tra gli interventi di tipo 3 si segnala quello relativo al mancato accoppiamento tra il codice della famiglia principale ed il codice della famiglia o delle famiglie coabitanti. Tale inconveniente è da attribuirsi alla diversità dei codici che ne avrebbero dovuto consentire l'esatto accoppiamento.

Da segnalare infine che, nel periodo immediatamente successivo alla raccolta dei dati, l'ISTAT ha attivato tre distinte indagini campionarie: la prima con lo scopo di verificare il grado di copertura del censimento; la seconda con l'obiettivo di raccogliere, con riferimento ad alcuni fondamentali caratteri della popolazione residente, informazioni sulla qualità dei risultati; la terza tendente ad accertare la corrispondenza tra i risultati del censimento e la posizione anagrafica delle famiglie. I risultati delle predette indagini formeranno oggetto di pubblicazione.



parte prima
dati comunali

TAV. 1 - Superficie territoriale e densità - Popolazione residente e popolazione presente, per sesso

Codice dei Comuni	COMUNI	Superficie territoriale km ²	Densità ab/km ²	POPOLAZIONE RESIDENTE			POPOLAZIONE PRESENTE			
				Maschi	Femmine	TOTALE	Maschi	Femmine	TOTALE	
									N.	di cui temporaneamente presente
001	AGRA	3,04	115	172	179	351	132	157	289	8
002	ALBIZZATE	3,84	1.337	2.465	2.670	5.135	2.407	2.649	5.056	28
003	ANGERA	17,58	300	2.451	2.816	5.267	2.434	2.846	5.280	155
004	ARCISATE	12,16	724	4.319	4.483	8.802	4.225	4.459	8.684	52
005	ARSAGO SEPRIO	10,35	369	1.855	1.967	3.822	1.841	1.972	3.813	53
006	AZZATE	4,72	774	1.741	1.914	3.655	1.687	1.895	3.582	26
007	AZZIO	2,25	281	286	346	632	279	335	614	11
008	BARASSO	4,02	379	715	809	1.524	690	806	1.496	14
009	BARDELLO	2,32	547	568	700	1.268	557	680	1.237	1
010	BEDERO VALCUVIA	2,55	156	196	202	398	192	199	391	9
011	BESANO	3,57	558	952	1.039	1.991	933	1.039	1.972	33
012	BESNATE	7,68	590	2.201	2.332	4.533	2.160	2.317	4.477	18
013	BESOZZO	13,52	570	3.628	4.083	7.711	3.525	3.999	7.524	71
014	BIANDRONNO	8,37	344	1.382	1.501	2.883	1.363	1.522	2.885	58
015	BISUSCHIO	7,12	509	1.737	1.887	3.624	1.698	1.854	3.552	5
016	BODIO LOMNAGO	4,45	346	720	821	1.541	718	857	1.575	62
017	BREBBIA	6,31	508	1.572	1.636	3.208	1.543	1.644	3.187	83
018	BREGANO	2,26	238	256	283	539	255	279	534	3
019	BRENTA	4,25	351	712	778	1.490	683	761	1.444	12
020	BREZZO DI BEDERO	8,22	101	392	437	829	372	419	791	6
021	BRINZIO	6,41	98	309	321	630	304	323	627	9
022	BRISSAGO-VALTRAVAGLIA	6,32	115	369	359	728	365	370	735	21
023	BRUNELLO	1,64	448	374	361	735	362	362	724	8
024	BRUSIMPIANO	5,93	161	468	488	956	449	471	920	12
025	BUGUGGIATE	2,61	1.065	1.362	1.417	2.779	1.327	1.405	2.732	7
026	BUSTO ARSIZIO	30,27	2.634	37.910	41.818	79.728	37.768	42.370	80.138	1.689
027	CADEGLIANO-VICONAGO	10,25	174	876	907	1.783	861	902	1.763	15
028	CADREZZATE	5,00	304	778	740	1.518	781	751	1.532	36
029	CAIRATE	11,31	636	3.505	3.691	7.196	3.456	3.677	7.133	46
030	CANTELLO	9,09	435	1.916	2.038	3.954	1.873	2.031	3.904	39
031	CARAVATE	5,05	436	1.071	1.130	2.201	1.047	1.137	2.184	33
032	CARDANO AL CAMPO	9,38	1.223	5.578	5.893	11.471	5.517	5.895	11.412	94
033	CARNAGO	6,22	735	2.186	2.383	4.569	2.161	2.355	4.516	45
034	CARONNO PERTUSELLA	8,60	1.337	5.563	5.931	11.494	5.473	5.936	11.409	142
035	CARONNO VARESINO	5,62	749	2.075	2.132	4.207	2.012	2.102	4.114	16
036	CASALE LITTA	10,66	197	1.018	1.086	2.104	997	1.081	2.078	6
037	CASALZUIGNO	7,29	146	531	535	1.066	532	547	1.079	46
038	CASCIAGO	4,03	796	1.534	1.672	3.206	1.481	1.617	3.098	26
039	CASORATE SEMPIONE	6,89	625	2.037	2.271	4.308	2.010	2.261	4.271	40
040	CASSANO MAGNAGO	12,19	1.634	9.680	10.237	19.917	9.498	10.150	19.648	122
041	CASSANO VALCUVIA	4,10	113	218	244	462	207	233	440	2
042	CASTELLANZA	6,92	2.303	7.705	8.231	15.936	7.601	8.278	15.879	249
043	CASTELLO CABIAGLIO	7,14	54	185	199	384	181	202	383	18
044	CASTELSEPRIO	3,88	278	531	546	1.077	520	542	1.062	2
045	CASTELVECCANA	20,95	84	826	939	1.765	777	879	1.656	29
046	CASTIGLIONE OLONA	7,09	1.011	3.515	3.656	7.171	3.453	3.633	7.086	74
047	CASTRONNO	3,74	1.209	2.224	2.296	4.520	2.182	2.287	4.469	28
048	CAVARIA CON PREMEZZO	3,23	1.398	2.252	2.262	4.514	2.246	2.274	4.520	91
049	CAZZAGO BRABBIA	3,86	189	347	382	729	340	377	717	7
050	CISLAGO	10,92	665	3.577	3.687	7.264	3.498	3.672	7.170	36
051	CITTIGLIO	11,49	316	1.758	1.876	3.634	1.820	1.983	3.803	235
052	CLIVIO	2,90	590	812	898	1.710	797	877	1.674	8
053	COCQUIO-TREVISAGO	9,56	492	2.277	2.430	4.707	2.323	2.432	4.755	158
054	COMABBIO	4,76	169	386	419	805	389	421	810	29
055	COMERIO	5,65	357	958	1.059	2.017	928	1.051	1.979	24
056	CREMENAGA	4,60	147	342	335	677	329	333	662	7
057	CROSIO DELLA VALLE	1,49	309	223	237	460	218	236	454	3
058	CUASSO AL MONTE	16,73	176	1.416	1.536	2.952	1.548	1.622	3.170	276
059	CUGLIATE-FABIASCO	6,68	373	1.223	1.267	2.490	1.196	1.265	2.461	31
060	CUNARDO	6,04	353	1.014	1.121	2.135	997	1.119	2.116	17
061	CURIGLIA CON MONTEVIASCO	11,30	22	121	131	252	124	128	252	7
062	CUVEGLIO	7,70	283	984	1.197	2.181	955	1.172	2.127	12
063	CUVIO	5,93	208	594	642	1.236	572	637	1.209	6
064	DAVERIO	4,02	476	945	967	1.912	919	957	1.876	8
065	DUMENZA	18,49	63	541	622	1.163	476	590	1.066	15
066	DUNO	2,51	54	60	76	136	62	77	139	9
067	FAGNANO OLONA	8,66	1.211	5.103	5.385	10.488	4.991	5.356	10.347	65
068	FERNO	8,51	607	2.528	2.638	5.166	2.481	2.608	5.089	33
069	FERRERA DI VARESE	1,48	360	254	279	533	241	275	516	2
070	GALLARATE	20,97	2.254	22.600	24.659	47.259	22.580	24.805	47.385	1.105
071	GALLIATE LOMBARDO	3,70	147	251	293	544	240	282	522	1

segue TAV. 1 — Superficie territoriale e densità - Popolazione residente e popolazione presente, per sesso

Codice dei Comuni	01006 COMUNI	Superficie territoriale km ²	Densità ab/km ²	POPOLAZIONE RESIDENTE			POPOLAZIONE PRESENTE			
				Maschi	Femmine	TOTALE	Maschi	Femmine	TOTALE	
									N.	di cui temporaneamente presente
072	GAVIRATE	13,34	684	4.443	4.676	9.119	4.417	4.653	9.070	137
073	GAZZADA SCHIANNO	4,75	952	2.174	2.349	4.523	2.125	2.328	4.453	27
074	GEMONIO	3,68	607	1.085	1.147	2.232	1.049	1.127	2.176	33
075	GERENZANO	9,76	801	3.780	4.037	7.817	3.703	4.011	7.714	51
076	GERMIGNAGA	6,17	524	1.525	1.707	3.232	1.491	1.694	3.185	53
077	GOLASECCA	7,43	346	1.227	1.342	2.569	1.204	1.332	2.536	34
078	GORLA MAGGIORE	5,34	765	2.033	2.054	4.087	1.995	2.044	4.039	15
079	GORLA MINORE	7,72	820	3.112	3.215	6.327	3.095	3.238	6.333	108
080	GORNATE-OLONA	4,78	330	764	814	1.578	759	806	1.565	24
081	GRANTOLA	2,07	382	377	413	790	381	420	801	28
082	INARZO	2,43	271	303	356	659	294	346	640	8
083	INDUNO OLONA	12,45	770	4.690	4.895	9.585	4.593	4.880	9.473	100
084	ISPRA	15,79	294	2.287	2.349	4.636	2.428	2.327	4.755	243
085	JERAGO CON ORAGO	4,03	1.077	2.140	2.200	4.340	2.079	2.175	4.254	9
086	LAVENA PONTE TRESA	4,42	1.141	2.507	2.536	5.043	2.441	2.523	4.964	66
087	LAVENO-MOMBELLO	25,92	349	4.177	4.860	9.037	4.105	4.806	8.911	110
088	LEGGIUNO	13,19	228	1.422	1.589	3.011	1.369	1.539	2.908	30
089	LONATE CEPPINO	4,78	710	1.665	1.728	3.393	1.658	1.732	3.390	33
090	LONATE POZZOLO	29,12	377	5.313	5.654	10.967	5.283	5.608	10.891	129
091	LOZZA	1,67	565	461	483	944	452	481	933	7
092	LUINO	20,95	740	7.251	8.259	15.510	7.010	8.144	15.154	130
093	LUVINATE	4,17	287	591	605	1.196	567	599	1.166	12
094	MACCAGNO	16,95	133	1.077	1.171	2.248	1.045	1.142	2.187	37
095	MALGESSO	2,78	362	500	505	1.005	494	503	997	2
096	MALNATE	8,79	1.529	6.439	6.999	13.438	6.337	6.981	13.318	138
097	MARCHIROLO	5,51	420	1.143	1.169	2.312	1.100	1.151	2.251	33
098	MARNATE	4,81	1.159	2.740	2.836	5.576	2.696	2.815	5.511	27
099	MARZIO	1,98	129	118	137	255	115	134	249	—
100	MASCIAGO PRIMO	1,95	84	80	84	164	78	82	160	3
101	MERCALLO	5,34	288	756	780	1.536	745	773	1.518	14
102	MESEZANA	4,91	196	461	502	963	454	505	959	16
103	MONTEGRINO VALTRAVAGLIA	10,26	96	476	513	989	466	514	980	8
104	MONVALLE	4,07	325	632	691	1.323	614	692	1.306	17
105	MORAZZONE	5,48	706	1.904	1.963	3.867	1.865	1.954	3.819	22
106	MORNAGO	12,35	282	1.721	1.764	3.485	1.686	1.749	3.435	27
107	OGGIONA CON SANTO STEFANO	2,73	1.321	1.768	1.838	3.606	1.724	1.824	3.548	28
108	OLGIATE OLONA	7,30	1.278	4.556	4.775	9.331	4.483	4.759	9.242	78
109	ORIGGIO	8,05	719	2.817	2.968	5.785	2.755	2.945	5.700	36
110	ORINO	3,83	157	278	322	600	271	319	590	3
111	OSMATE	3,43	141	249	235	484	245	235	480	8
112	PINO SULLA SPONDA DEL LAGO MAGGIORE	7,11	43	161	143	304	154	138	292	5
113	PORTO CERESIO	4,84	551	1.337	1.331	2.668	1.297	1.299	2.596	44
114	PORTO VALTRAVAGLIA	16,00	155	1.163	1.316	2.479	1.159	1.334	2.493	135
115	RANCIO VALCUVIA	4,48	141	302	330	632	305	335	640	17
116	RANCO	6,35	160	486	528	1.014	478	519	997	15
117	SALTRIO	3,47	801	1.340	1.439	2.779	1.324	1.421	2.745	29
118	SAMARATE	15,98	910	7.100	7.435	14.535	6.980	7.377	14.357	49
141	SANGIANO	2,23	553	605	628	1.233	598	622	1.220	9
119	SARONNO	10,84	3.389	17.554	19.178	36.732	17.732	19.514	37.251	1.141
120	SESTO CALENDE	23,89	416	4.698	5.246	9.944	4.640	5.236	9.876	170
121	SOLBIATE ARNO	3,01	1.170	1.682	1.840	3.522	1.648	1.826	3.474	19
122	SOLBIATE OLONA	4,92	855	2.038	2.167	4.205	2.669	2.155	4.824	706
123	SOMMA LOMBARDO	30,54	554	8.150	8.763	16.913	8.086	8.814	16.900	341
124	SUMIRAGO	11,50	440	2.567	2.492	5.059	2.512	2.467	4.979	18
125	TAINO	7,75	356	1.326	1.434	2.760	1.286	1.407	2.693	25
126	TERNATE	5,05	456	1.138	1.167	2.305	1.131	1.176	2.307	41
127	TRADATE	21,19	777	7.861	8.612	16.473	7.699	8.583	16.282	80
128	TRAVEDONA-MONATE	9,14	364	1.614	1.713	3.327	1.555	1.680	3.235	25
129	TRONZANO LAGO MAGGIORE	11,04	31	161	179	340	156	175	331	4
130	UBOLDO	10,60	797	4.149	4.304	8.453	4.073	4.290	8.363	47
131	VALGANNA	12,48	111	663	719	1.382	656	708	1.364	24
132	VARANO BORGHI	3,32	741	1.171	1.289	2.460	1.148	1.280	2.428	5
133	VARESE	54,93	1.648	42.817	47.710	90.527	43.220	48.537	91.757	3.215
134	VEDANO OLONA	7,12	861	2.917	3.210	6.127	2.856	3.183	6.039	34
135	VEDDASCA	16,62	29	189	296	485	186	296	482	10
136	VENEGONO INFERIORE	5,77	893	2.502	2.650	5.152	2.673	2.649	5.322	250
137	VENEGONO SUPERIORE	6,90	849	2.845	3.015	5.860	2.825	2.990	5.815	44
138	VERGIATE	21,61	353	3.670	3.957	7.627	3.610	3.935	7.545	83
139	VIGGIU'	9,30	507	2.206	2.508	4.714	2.184	2.499	4.683	76
140	VIZZOLA TICINO	7,91	57	231	221	452	225	217	442	2
	TOTALE PROVINCIA	1.198,71	657	378.915	409.142	788.057	375.895	409.592	785.487	14.294

TAV. 2 - Popolazione residente temporaneamente assente per sesso, luogo di presenza e motivo dell'assenza

Codice dei Comuni	COMUNI	IN ALTRI COMUNI				ALL'ESTERO				TOTALE	
		TOTALE		di cui per motivi di lavoro		TOTALE		di cui per motivi di lavoro		MF	M
		MF	M	MF	M	MF	M	MF	M		
001	AGRA	12	7	2	1	58	37	4	4	70	44
002	ALBIZZATE	97	63	10	7	10	7	6	4	107	70
003	ANGERA	93	55	12	7	49	27	24	17	142	82
004	ARCISATE	153	102	19	15	17	12	8	7	170	114
005	ARSAGO SEPRIO	53	27	7	4	9	9	8	8	62	36
006	AZZATE	83	52	11	6	16	9	12	7	99	61
007	AZZIO	23	9	3	2	6	3	4	2	29	12
008	BARASSO	32	24	5	4	10	8	2	2	42	32
009	BARDELLO	28	9	4	2	4	3	2	2	32	12
010	BEDERO VALCUVIA	15	8	3	2	1	1	—	—	16	9
011	BESANO	46	29	4	1	6	3	5	3	52	32
012	BESNATE	70	47	6	4	4	1	—	—	74	48
013	BESOZZO	221	112	90	37	37	24	21	14	258	136
014	BIANDRONNO	49	33	4	4	7	4	2	1	56	37
015	BISUSCHIO	67	32	10	6	10	4	8	4	77	36
016	BODIO LOMNAGO	24	17	4	4	4	3	3	3	28	20
017	BREBBIA	69	46	15	8	35	20	23	13	104	66
018	BREGANO	7	3	4	2	1	1	1	1	8	4
019	BRENTA	49	29	4	2	9	4	9	4	58	33
020	BREZZO DI BEDERO	31	15	8	3	13	8	4	1	44	23
021	BRINZIO	9	6	1	—	3	3	2	2	12	9
022	BRISSAGO-VALTRAVAGLIA	14	9	3	2	—	—	—	—	14	9
023	BRUNELLO	16	10	—	—	3	3	2	2	19	13
024	BRUSIMPIANO	36	19	11	4	12	6	6	3	48	25
025	BUGUGGIATE	48	31	15	8	6	5	5	5	54	36
026	BUSTO ARSIZIO	1.116	761	163	111	163	101	83	64	1.279	862
027	CADEGLIANO-VICONAGO	25	16	6	3	10	7	6	4	35	23
028	CADREZZATE	18	13	4	2	4	3	1	1	22	16
029	CAIRATE	98	66	12	8	11	9	6	6	109	75
030	CANTELLO	89	55	29	17	—	—	—	—	89	55
031	CARAVATE	23	15	5	3	27	20	23	17	50	35
032	CARDANO AL CAMPO	139	85	25	15	14	14	10	10	153	99
033	CARNAGO	87	53	22	11	11	7	8	6	98	60
034	CARONNO PERTUSELLA	208	129	29	20	19	14	10	9	227	143
035	CARONNO VARESINO	104	65	14	10	5	4	4	3	109	69
036	CASALE LITTA	29	18	5	3	3	3	3	3	32	21
037	CASALZUIGNO	23	14	5	4	10	8	5	4	33	22
038	CASCIAGO	93	44	29	16	41	25	31	20	134	69
039	CASORATE SEMPIONE	74	42	10	5	3	—	2	—	77	42
040	CASSANO MAGNAGO	339	215	41	30	52	30	31	19	391	245
041	CASSANO VALCUVIA	23	14	8	4	1	—	—	—	24	14
042	CASTELLANZA	270	180	45	35	36	29	27	24	306	209
043	CASTELLO CABIAGLIO	13	5	3	1	6	4	6	4	19	9
044	CASTELSEPRIO	16	12	4	2	1	1	1	1	17	13
045	CASTELVECCANA	98	44	23	14	40	21	3	3	138	65
046	CASTIGLIONE OLONA	137	79	29	13	22	13	15	9	159	92
047	CASTRONNO	75	48	14	10	4	4	2	2	79	52
048	CAVARIA CON PREMEZZO	80	53	10	9	5	4	5	4	85	57
049	CAZZAGO BRABBIA	17	7	3	1	2	1	1	1	19	8
050	CISLAGO	120	81	30	18	10	9	8	7	130	90
051	CITTIGLIO	53	35	7	5	13	9	7	5	66	44
052	CLIVIO	40	17	10	4	4	4	4	4	44	21
053	COCQUIO-TREVISAGO	93	55	20	14	17	11	10	8	110	66
054	COMABBIO	18	11	2	2	6	3	3	2	24	14
055	COMERIO	47	25	12	5	15	11	12	9	62	36
056	CREMENAGA	17	10	—	—	5	4	4	4	22	14
057	CROSIO DELLA VALLE	8	5	3	3	1	1	—	—	9	6
058	CUASSO AL MONTE	48	34	11	8	10	6	9	5	58	40
059	CUGLIATE-FABIASCO	51	34	11	8	9	6	6	4	60	40
060	CUNARDO	33	21	7	6	3	2	3	2	36	23
061	CURIGLIA CON MONTEVIASCO	4	1	—	—	3	2	2	1	7	3
062	CUVEGLIO	50	25	5	3	16	9	11	6	66	34
063	CUVIO	26	18	4	4	7	5	5	5	33	23
064	DAVERIO	43	29	8	4	1	1	—	—	44	30
065	DUMENZA	50	32	25	15	62	38	30	19	112	70
066	DUNO	6	2	1	—	—	—	—	—	6	2
067	FAGNANO OLONA	190	130	16	8	16	14	14	12	206	144
068	FERNO	96	54	17	12	14	9	14	9	110	63
069	FERRERA DI VARESE	17	13	5	4	2	1	2	1	19	14
070	GALLARATE	900	542	193	121	79	54	44	36	979	596
071	GALLIATE LOMBARDO	17	8	2	1	6	3	—	—	23	11

segue TAV. 2 — Popolazione residente temporaneamente assente per sesso, luogo di presenza e motivo dell'assenza

Codice dei Comuni	COMUNI	IN ALTRI COMUNI				ALL'ESTERO				TOTALE	
		TOTALE		di cui per motivi di lavoro		TOTALE		di cui per motivi di lavoro		MF	M
		MF	M	MF	M	MF	M	MF	M		
072	GAVIRATE	160	99	34	21	26	15	11	8	186	114
073	GAZZADA SCHIANNO	90	55	14	8	7	5	5	5	97	60
074	GEMONIO	83	49	17	11	6	4	1	1	89	53
075	GERENZANO	133	81	15	12	21	15	14	11	154	96
076	GERMIGNAGA	83	42	14	7	17	11	10	7	100	53
077	GOLASECCA	57	33	6	4	10	5	7	5	67	38
078	GORLA MAGGIORE	61	41	9	8	2	2	2	2	63	43
079	GORLA MINORE	94	57	18	8	8	6	6	5	102	63
080	GORNATE-OLONA	30	15	7	2	7	3	2	1	37	18
081	GRANTOLA	13	7	1	1	4	1	—	—	17	8
082	INARZO	25	12	1	—	2	—	2	—	27	12
083	INDUNO OLONA	183	121	27	17	29	17	18	13	212	138
084	ISPRA	74	47	15	10	50	29	23	14	124	76
085	JERAGO CON ORAGO	83	56	9	5	12	6	2	1	95	62
086	LAVENA PONTE TRESA	113	70	18	6	32	19	17	14	145	89
087	LAVENO-MOMBELLO	195	114	26	17	41	21	24	16	236	135
088	LEGGIUNO	76	35	15	7	57	32	18	12	133	67
089	LONATE CEPPINO	34	25	5	5	2	—	1	—	36	25
090	LONATE POZZOLO	186	120	27	18	19	11	16	11	205	131
091	LOZZA	10	8	1	1	8	3	8	3	18	11
092	LUINO	340	199	80	45	146	82	98	57	486	281
093	LUVINATE	31	21	10	4	11	5	2	1	42	26
094	MACCAGNO	73	34	29	14	25	14	14	11	98	48
095	MALGESSO	10	7	—	—	—	—	—	—	10	7
096	MALNATE	231	139	33	19	27	21	19	16	258	160
097	MARCHIROLO	81	46	22	14	13	11	10	8	94	57
098	MARNATE	85	52	5	5	7	5	7	5	92	57
099	MARZIO	6	2	—	—	—	—	—	—	6	2
100	MASCIAGO PRIMO	6	2	1	—	1	1	1	1	7	3
101	MERCALLO	29	12	6	1	3	3	3	3	32	15
102	MESENZANA	20	12	2	—	—	—	—	—	20	12
103	MONTEGRINO VALTRAVAGLIA	17	12	3	2	—	—	—	—	17	12
104	MONVALLE	22	12	6	2	12	9	2	2	34	21
105	MORAZZONE	62	42	8	5	8	7	7	7	70	49
106	MORNAGO	72	45	8	4	5	3	4	2	77	48
107	OGGIONA CON SANTO STEFANO	65	44	6	2	21	14	15	12	86	58
108	OLGIATE OLONA	148	95	20	12	19	13	15	11	167	108
109	ORIGGIO	114	76	13	7	7	3	3	2	121	79
110	ORINO	13	7	3	2	—	—	—	—	13	7
111	OSMATE	12	7	1	1	—	—	—	—	12	7
112	PINO SULLA SPONDA DEL LAGO MAGGIORE	17	10	5	2	—	—	—	—	17	10
113	PORTO CERESIO	76	34	15	10	40	24	11	6	116	58
114	PORTO VALTRAVAGLIA	79	42	17	7	42	25	21	15	121	67
115	RANCIO VALCUVIA	9	5	—	—	—	—	—	—	9	5
116	RANCO	22	14	6	3	10	6	1	1	32	20
117	SALTRIO	58	28	4	2	5	4	3	2	63	32
118	SAMARATE	211	124	30	16	16	12	14	11	227	136
141	SANGIANO	19	9	4	3	3	2	2	2	22	11
119	SARONNO	571	348	147	95	51	28	23	17	622	376
120	SESTO CALENDE	202	111	43	23	36	26	28	21	238	137
121	SOLBIATE ARNO	59	34	9	6	8	6	5	5	67	40
122	SOLBIATE OLONA	81	52	17	11	6	4	4	3	87	56
123	SOMMA LOMBARDO	316	201	70	40	38	23	20	14	354	224
124	SUMIRAGO	98	60	15	9	—	—	—	—	98	60
125	TAINO	73	38	18	9	19	11	10	7	92	49
126	TERNATE	32	21	7	3	7	5	6	4	39	26
127	TRADATE	238	178	50	32	33	24	24	20	271	202
128	TRAVEDONA-MONATE	104	58	39	23	13	9	5	3	117	67
129	TRONZANO LAGO MAGGIORE	11	6	5	4	2	—	—	—	13	6
130	UBOLDO	129	90	13	10	8	3	1	—	137	93
131	VALGANNA	42	25	12	5	—	—	—	—	42	25
132	VARANO BORGHI	37	23	16	7	—	—	—	—	37	23
133	VARESE	1.652	1.016	300	178	333	220	161	123	1.985	1.236
134	VEDANO OLONA	103	59	16	9	19	12	13	9	122	71
135	VEDDASCA	10	4	2	1	3	3	3	3	13	7
136	VENEGONO INFERIORE	70	51	15	11	10	6	3	1	80	57
137	VENEGONO SUPERIORE	77	43	16	6	12	4	9	3	89	47
138	VERGIATE	131	83	17	9	34	24	24	19	165	107
139	VIGGIU'	96	59	14	2	11	8	9	7	107	67
140	VIZZOLA TICINO	12	5	1	—	—	—	—	—	12	5
	TOTALE PROVINCIA	14.321	8.793	2.640	1.570	2.543	1.614	1.419	1.025	16.864	10.407

TAV. 3 - Popolazione residente per sesso e stato civile

Codice dei Comuni	COMUNI	MASCHI					FEMMINE				
		CELIBI	CONIUGATI	SEPARATI LEGALMENTE	VEDOVI	DIVORZIATI	NUBILI	CONIUGATE	SEPARATE LEGALMENTE	VEDOVE	DIVORZIATE
001	AGRA	77	85	—	9	1	58	88	—	32	1
002	ALBIZZATE	1.099	1.295	12	57	2	1.002	1.303	14	346	5
003	ANGERA	1.055	1.306	17	67	6	1.071	1.312	11	418	4
004	ARCISATE	1.990	2.199	29	92	9	1.756	2.207	22	485	13
005	ARSAGO SEPRIO	762	1.035	9	49	—	684	1.037	7	236	3
006	AZZATE	793	898	16	32	2	710	918	20	261	5
007	AZZIO	135	143	2	6	—	150	140	4	51	1
008	BARASSO	325	365	10	14	1	323	376	9	96	5
009	BARDELLO	240	311	6	11	—	313	318	2	66	1
010	BEDERO VALCUVIA	87	96	3	8	2	70	97	1	33	1
011	BESANO	398	523	4	24	3	420	518	3	96	2
012	BESNATE	960	1.177	14	48	2	850	1.189	11	278	4
013	BESOZZO	1.680	1.833	23	85	7	1.652	1.852	24	544	11
014	BIANDRONNO	612	717	14	35	4	579	717	11	193	1
015	BISUSCHIO	780	912	10	32	3	732	927	15	210	3
016	BODIO LOMNAGO	304	384	5	24	3	312	381	4	118	6
017	BREBBIA	746	775	12	37	2	636	798	18	179	5
018	BREGANO	96	152	2	6	—	87	153	3	40	—
019	BRENTA	304	388	7	13	—	294	391	1	91	1
020	BREZZO DI BEDERO	171	200	2	17	2	159	213	4	54	7
021	BRINZIO	149	153	1	6	—	119	156	—	45	1
022	BRISSAGO-VALTRAVAGLIA	173	181	3	10	2	136	179	—	43	1
023	BRUNELLO	184	180	1	8	1	140	180	—	41	—
024	BRUSIMPIANO	203	242	6	15	2	171	245	5	63	4
025	BUGUGGIATE	601	723	14	21	3	541	728	19	126	3
026	BUSTO ARSIZIO	16.828	20.009	250	752	71	16.088	20.153	342	5.105	130
027	CADEGLIANO-VICONAGO	426	398	12	36	4	353	383	11	157	3
028	CADREZZATE	360	410	2	6	—	244	410	5	81	—
029	CAIRATE	1.585	1.819	12	87	2	1.418	1.823	5	438	7
030	CANTELLO	944	924	7	37	4	814	932	16	272	4
031	CARAVATE	490	547	5	26	3	426	550	3	151	—
032	CARDANO AL CAMPO	2.432	3.020	24	97	5	2.221	3.064	27	569	12
033	CARNAGO	937	1.193	10	44	2	901	1.195	15	272	—
034	CARONNO PERTUSELLA	2.492	2.931	30	104	6	2.338	2.947	22	616	8
035	CARONNO VARESINO	933	1.083	11	46	2	801	1.080	7	241	3
036	CASALE LITTA	441	546	8	23	—	382	541	8	154	1
037	CASALZUIGNO	247	264	4	14	2	189	268	7	69	2
038	CASCIAGO	703	787	11	32	1	678	796	13	183	2
039	CASORATE SEMPIONE	894	1.087	14	42	—	837	1.092	13	323	6
040	CASSANO MAGNAGO	4.361	5.092	55	160	12	4.022	5.113	50	1.037	15
041	CASSANO VALCUVIA	92	119	2	3	2	86	120	2	36	—
042	CASTELLANZA	3.427	4.021	58	189	10	3.096	4.036	69	1.017	13
043	CASTELLO CABIAGLIO	94	87	1	2	1	66	88	1	44	—
044	CASTELSEPRIO	240	274	1	14	2	197	277	—	72	—
045	CASTELVECCANA	367	422	8	28	1	348	420	8	160	3
046	CASTIGLIONE OLONA	1.605	1.814	15	74	7	1.404	1.818	18	409	7
047	CASTRONNO	954	1.206	9	51	4	840	1.195	15	242	4
048	CAVARIA CON PREMEZZO	1.070	1.124	11	45	2	848	1.132	15	266	1
049	CAZZAGO BRABBIA	160	170	6	10	1	157	168	3	54	—
050	CISLAGO	1.666	1.829	7	72	3	1.439	1.832	1	414	1
051	CITTIGLIO	768	919	23	43	5	690	920	24	237	5
052	CLIVIO	363	430	1	16	2	377	443	5	73	—
053	COCQUIO-TREVISAGO	1.042	1.176	15	41	3	932	1.180	16	298	4
054	COMABBIO	160	215	3	8	—	140	218	1	60	—
055	COMERIO	423	486	13	36	—	403	480	5	170	1
056	CREMENAGA	163	171	3	5	—	124	167	2	42	—
057	CROSIO DELLA VALLE	97	115	—	11	—	90	112	2	33	—
058	CUASSO AL MONTE	626	732	15	40	3	559	741	11	218	7
059	CUGLIATE-FABIASCO	556	627	9	28	3	522	634	11	99	1
060	CUNARDO	455	515	11	30	3	470	518	7	120	6
061	CURIGLIA CON MONTEVIASCO	65	52	1	3	—	57	52	1	21	—
062	CUVEGLIO	436	518	6	17	7	461	529	8	197	2
063	CUVIO	273	300	3	17	1	257	307	2	75	1
064	DAVERIO	397	515	3	27	3	347	516	4	97	3
065	DUMENZA	241	272	5	22	1	228	269	4	119	2
066	DUNO	31	26	1	1	1	29	31	1	15	—
067	FAGNANO OLONA	2.284	2.697	8	108	6	2.029	2.710	13	631	2
068	FERNO	1.122	1.348	9	47	2	986	1.361	8	280	3
069	FERRERA DI VARESE	116	124	4	7	3	115	124	2	37	1
070	GALLARATE	10.144	11.804	178	430	44	9.406	11.895	212	3.065	81
071	GALLIATE LOMBARDO	104	141	3	3	—	118	139	3	30	3

segue TAV. 3 — Popolazione residente per sesso e stato civile

Codice dei Comuni	COMUNI	MASCHI					FEMMINE				
		CELIBI	CONIUGATI	SEPARATI LEGALMENTE	VEDOVI	DIVORZIATI	NUBILI	CONIUGATE	SEPARATE LEGALMENTE	VEDOVE	DIVORZIATE
072	GAVIRATE	2.049	2.262	26	92	14	1.774	2.278	30	582	12
073	GAZZADA SCHIANNO	948	1.164	14	43	5	831	1.170	17	328	3
074	GEMONIO	468	582	11	21	3	391	584	10	154	8
075	GERENZANO	1.664	2.009	16	90	1	1.532	2.015	16	472	2
076	GERMIGNAGA	653	818	10	38	6	614	820	9	256	8
077	GOLASECCA	542	649	5	26	5	483	649	5	202	3
078	GORLA MAGGIORE	920	1.052	7	52	2	745	1.064	7	238	—
079	GORLA MINORE	1.453	1.575	9	72	3	1.229	1.587	13	384	2
080	GORNATE-OLONA	361	384	2	16	1	322	386	3	103	—
081	GRANTOLA	175	193	4	5	—	154	192	3	60	4
082	INARZO	131	162	2	8	—	145	164	—	47	—
083	INDUNO OLONA	2.110	2.458	37	74	11	1.886	2.468	52	476	13
084	ISPRA	1.091	1.127	13	50	6	931	1.134	15	256	13
085	JERAGO CON ORAGO	967	1.113	11	48	1	846	1.107	11	231	5
086	LAVENA PONTE TRESA	1.115	1.293	50	40	9	1.022	1.287	32	180	15
087	LAVENO-MOMBELLO	1.748	2.242	38	134	15	1.700	2.272	53	821	14
088	LEGGIUNO	611	760	12	32	7	612	763	12	201	1
089	LONATE CEPPINO	738	880	8	38	1	644	881	4	195	4
090	LONATE POZZOLO	2.403	2.782	20	99	9	2.234	2.793	16	605	6
091	LOZZA	209	233	5	13	1	184	233	3	61	2
092	LUINO	3.229	3.750	97	155	20	3.214	3.781	114	1.109	41
093	LUVINATE	271	294	7	16	3	227	293	10	74	1
094	MACCAGNO	459	570	14	28	6	391	568	10	194	8
095	MALGESSO	234	253	3	10	—	205	254	—	45	1
096	MALNATE	2.906	3.338	52	133	10	2.707	3.358	50	876	8
097	MARCHIROLO	558	551	14	18	2	473	560	17	116	3
098	MARNATE	1.221	1.450	12	55	2	1.076	1.463	13	279	5
099	MARZIO	51	63	—	4	—	49	64	—	24	—
100	MASCIAGO PRIMO	30	47	1	2	—	26	48	2	8	—
101	MERCALLO	324	408	5	19	—	267	415	5	92	1
102	MESENZANA	205	244	4	6	2	190	244	6	61	1
103	MONTEGRINO VALTRAVAGLIA	225	225	5	21	—	188	231	4	89	1
104	MONVALLE	264	349	3	15	1	236	349	5	101	—
105	MORAZZONE	885	954	10	53	2	767	968	6	218	4
106	MORNAGO	759	910	7	41	4	643	914	5	199	3
107	OGGIONA CON SANTO STEFANO	798	911	9	48	2	751	919	5	161	2
108	OLGIATE OLONA	2.014	2.399	37	102	4	1.807	2.420	28	516	4
109	ORIGGIO	1.339	1.419	12	44	3	1.152	1.435	9	370	2
110	ORINO	113	146	3	14	2	123	146	5	48	—
111	OSMATE	121	119	2	6	1	85	118	2	29	1
112	PINO SULLA SPONDA DEL LAGO MAGGIORE	75	75	3	6	2	55	70	—	16	2
113	PORTO CERESIO	614	672	13	32	6	486	678	17	149	1
114	PORTO VALTRAVAGLIA	484	623	10	41	5	468	629	12	197	10
115	RANCIO VALCUVIA	127	168	—	7	—	111	171	2	46	—
116	RANCO	212	263	2	6	3	194	265	4	64	1
117	SALTRIO	598	709	10	20	3	589	718	4	126	2
118	SAMARATE	3.204	3.741	38	111	6	2.860	3.748	41	783	3
141	SANGIANO	257	324	3	18	3	220	322	3	82	1
119	SARONNO	7.924	9.146	111	348	25	7.552	9.202	145	2.248	31
120	SESTO CALENDE	1.976	2.549	36	126	11	1.836	2.592	48	747	23
121	SOLBIATE ARNO	723	917	11	31	—	701	922	12	203	2
122	SOLBIATE OLONA	938	1.054	4	37	5	868	1.054	6	237	2
123	SOMMA LOMBARDO	3.512	4.372	57	187	22	3.197	4.365	67	1.115	19
124	SUMIRAGO	1.192	1.269	25	76	5	931	1.266	8	282	5
125	TAINO	575	693	16	38	4	489	701	13	226	5
126	TERNATE	531	577	4	24	2	461	581	5	120	—
127	TRADATE	3.533	4.108	51	158	11	3.266	4.169	56	1.108	13
128	TRAVEDONA-MONATE	732	834	7	37	4	681	825	6	197	4
129	TRONZANO LAGO MAGGIORE	76	80	1	2	2	76	85	—	16	2
130	UBOLDO	1.843	2.196	17	87	6	1.630	2.202	18	451	3
131	VALGANNA	297	340	6	20	—	281	339	7	90	2
132	VARANO BORGHI	489	642	10	28	2	459	647	10	168	5
133	VARESE	19.537	21.770	500	870	140	18.867	21.854	685	6.026	278
134	VEDANO OLONA	1.287	1.535	13	79	3	1.203	1.558	17	424	8
135	VEDDASCA	97	84	2	4	2	115	91	3	86	1
136	VENEGONO INFERIORE	1.166	1.289	11	33	3	1.018	1.312	11	308	1
137	VENEGONO SUPERIORE	1.326	1.457	15	44	3	1.199	1.471	15	325	5
138	VERGIATE	1.619	1.934	24	86	7	1.403	1.951	33	558	12
139	VIGGIU'	1.037	1.095	9	61	4	971	1.131	12	392	2
140	VIZZOLA TICINO	101	115	4	11	—	80	112	6	22	1
	TOTALE PROVINCIA	169.982	197.401	2.719	8.069	744	156.621	198.628	3.099	49.717	1.077

TAV. 4 - Popolazione residente

A —

Codice dei Comuni	COMUNI	CLASSI QUINQUENNALI DI ETÀ (anni)										
		Meno di 5	5 - 9	10 - 14	15 - 19	20 - 24	25 - 29	30 - 34	35 - 39	40 - 44	45 - 49	50 - 54
001	AGRA	17	18	12	27	22	16	21	23	21	18	22
002	ALBIZZATE	263	370	417	417	387	380	382	331	360	348	344
003	ANGERA	235	326	410	416	306	307	351	323	389	359	343
004	ARCISATE	625	731	709	735	690	675	702	589	622	507	482
005	ARSAGO SEPRIO	259	279	306	264	283	331	329	277	270	258	193
006	AZZATE	203	280	277	289	223	238	285	259	274	229	247
007	AZZIO	25	54	56	61	39	27	52	47	48	31	27
008	BARASSO	70	99	131	156	92	101	103	114	118	104	102
009	BARDELLO	48	102	114	107	74	76	74	103	103	77	77
010	BEDERO VALCUVIA	18	34	21	34	25	23	28	25	17	30	28
011	BESANO	139	164	142	171	155	153	143	138	143	120	130
012	BESNATE	267	319	327	407	318	303	333	290	355	292	297
013	BESOZZO	375	542	610	613	497	490	553	528	592	532	489
014	BIANDRONNO	170	230	240	241	173	190	217	229	227	203	163
015	BISUSCHIO	210	281	302	322	289	269	275	230	280	262	219
016	BODIO LOMNAGO	100	133	123	102	85	105	158	121	111	109	74
017	BREBBIA	160	230	282	290	245	210	256	217	262	217	198
018	BREGANO	32	34	28	45	43	35	46	38	41	38	29
019	BRENTA	82	112	121	120	103	102	103	111	128	92	81
020	BREZZO DI BEDERO	37	50	57	46	51	50	62	65	53	53	32
021	BRINZIO	32	37	59	46	46	34	48	40	49	39	37
022	BRISSAGO-VALTRAVAGLIA	42	37	65	49	44	60	61	55	58	30	42
023	BRUNELLO	45	68	58	82	43	54	53	63	58	44	33
024	BRUSIMPIANO	62	63	55	69	70	75	84	70	58	59	52
025	BUGUGGIATE	178	207	235	249	188	207	232	189	231	187	196
026	BUSTO ARSIZIO	4.018	5.701	6.276	6.651	5.670	5.523	5.867	5.361	6.115	5.460	5.414
027	CADEGLIANO-VICONAGO	92	140	125	137	109	107	119	123	115	102	89
028	CADREZZATE	106	106	104	116	114	105	132	92	117	99	105
029	CAIRATE	413	554	606	603	508	503	539	488	561	477	413
030	CANTELO	202	289	289	270	280	284	297	255	277	225	253
031	CARAVATE	117	134	180	183	168	143	183	141	145	137	139
032	CARDANO AL CAMPO	702	854	916	980	847	854	907	834	885	786	757
033	CARNAGO	296	323	335	363	333	340	345	309	338	308	293
034	CARONNO PERTUSELLA	691	855	926	944	868	811	950	811	886	853	678
035	CARONNO VARESINO	245	318	331	364	328	302	282	273	318	307	247
036	CASALE LITTA	118	156	160	157	153	152	149	137	147	123	147
037	CASALZUIGNO	73	77	70	78	74	77	84	66	71	55	59
038	CASCIAGO	137	243	289	284	204	204	204	227	269	222	210
039	CASORATE SEMPIONE	202	290	318	357	293	274	299	273	338	306	273
040	CASSANO MAGNAGO	1.261	1.565	1.637	1.743	1.513	1.485	1.581	1.396	1.540	1.239	1.203
041	CASSANO VALCUVIA	20	30	24	36	29	26	38	27	36	28	28
042	CASTELLANZA	866	1.158	1.223	1.247	1.118	1.184	1.239	1.132	1.206	1.067	1.050
043	CASTELLO CABIAGLIO	23	16	19	21	29	24	22	20	29	20	29
044	CASTELSEPRIO	40	87	90	81	78	68	81	71	98	61	69
045	CASTELVECCANA	80	89	100	123	97	112	118	89	99	103	146
046	CASTIGLIONE OLONA	402	568	608	642	526	532	540	507	519	474	426
047	CASTRONNO	321	349	357	324	297	400	400	315	321	271	264
048	CAVARIA CON PREMEZZO	216	356	404	374	356	303	302	290	353	318	275
049	CAZZAGO BRABBA	45	55	42	58	46	53	54	53	57	38	47
050	CISLAGO	425	534	551	625	578	585	592	447	533	467	473
051	CITTIGLIO	177	250	273	314	231	239	300	225	275	233	227
052	CLIVIO	100	115	160	149	133	118	130	122	134	130	104
053	COCQUIO-TREVISAGO	256	364	335	383	336	338	383	353	320	288	306
054	COMABBIO	32	65	41	49	61	44	63	50	55	53	48
055	COMERIO	84	137	131	130	143	135	145	128	150	128	148
056	CREMENAGA	41	58	56	55	50	63	49	46	55	39	41
057	CROSIO DELLA VALLE	18	29	39	45	33	28	39	18	40	39	31
058	CUASSO AL MONTE	151	221	223	233	229	223	208	188	194	189	207
059	CUGLIATE-FABIASCO	138	225	245	210	186	186	205	175	193	174	128
060	CUNARDO	113	163	187	166	147	139	165	142	168	136	130
061	CURIGLIA CON MONTEVIASCO	6	14	9	14	16	18	23	12	12	14	18
062	CUVEGLIO	115	165	153	172	138	177	144	142	123	139	119
063	CUVIO	88	96	90	89	89	90	91	91	82	71	75
064	DAVERIO	125	137	128	141	148	139	167	138	111	121	139
065	DUMENZA	52	70	76	90	45	69	87	72	96	60	66
066	DUNO	4	8	11	9	12	5	4	8	11	10	2
067	FAGNANO OLONA	614	743	890	907	785	710	717	661	825	735	688
068	FERNO	323	410	403	422	396	370	457	375	379	313	290
069	FERRERA DI VARESE	26	37	42	35	43	26	44	42	34	40	27
070	GALLARATE	2.617	3.382	3.604	3.672	3.289	3.330	3.740	3.366	3.496	3.007	2.991
071	GALLIATE LOMBARDO	41	39	45	42	34	46	38	34	41	36	39

segue TAV. 4 — Popolazione residente

A —

Codice dei Comuni	COMUNI	CLASSI QUINQUENNALI DI ETÀ (anni)										
		Meno di 5	5 - 9	10 - 14	15 - 19	20 - 24	25 - 29	30 - 34	35 - 39	40 - 44	45 - 49	50 - 54
072	GAVIRATE	505	687	717	732	595	584	734	680	697	574	549
073	GAZZADA SCHIANNO	235	298	361	321	276	310	338	298	368	304	266
074	GEMONIO	99	139	175	192	135	132	146	155	188	138	128
075	GERENZANO	454	553	599	588	549	549	668	504	587	550	517
076	GERMIGNAGA	145	193	241	248	232	196	220	181	233	215	226
077	GOLASECCA	133	155	200	200	201	178	161	172	194	161	174
078	GORLA MAGGIORE	228	378	298	313	271	282	364	306	303	255	227
079	GORLA MINORE	405	479	493	472	463	486	521	439	512	387	375
080	GORNATE-OLONA	86	120	136	139	101	98	102	100	117	116	95
081	GRANTOLA	53	43	59	61	63	63	58	55	68	57	43
082	INARZO	38	42	56	52	48	51	43	39	55	39	38
083	INDUNO OLONA	641	760	723	769	705	770	810	687	692	592	566
084	ISPRA	223	346	400	437	323	314	303	304	352	365	325
085	JERAGO CON ORAGO	290	334	338	355	312	310	364	285	328	254	252
086	LAVENA PONTE TRESA	338	367	442	414	376	388	409	370	429	376	306
087	LAVENO-MOMBELLO	375	529	624	668	589	523	562	547	585	616	662
088	LEGGIUNO	133	187	221	251	200	177	192	200	212	219	210
089	LONATE CEPPINO	181	246	283	290	253	203	229	258	264	242	237
090	LONATE POZZOLO	710	898	923	924	820	805	844	779	821	723	613
091	LOZZA	30	70	81	96	66	53	63	66	75	65	65
092	LUINO	823	1.102	1.214	1.215	1.036	1.035	1.156	1.054	1.097	984	1.000
093	LUVINATE	54	69	95	98	86	82	90	81	96	86	72
094	MACCAGNO	114	122	144	170	132	138	165	147	155	153	151
095	MALGESSO	47	87	97	92	69	54	69	76	99	63	52
096	MALNATE	747	1.018	1.048	1.125	939	913	995	870	976	899	834
097	MARCHIROLO	179	208	195	210	184	161	213	156	176	140	122
098	MARNATE	337	457	479	458	393	386	468	415	479	352	315
099	MARZIO	16	13	14	16	18	19	12	11	21	20	15
100	MASCIAGO PRIMO	6	5	10	10	11	9	7	9	16	7	11
101	MERCALLO	77	113	126	115	124	101	106	106	122	111	80
102	MESEZANA	61	54	73	78	62	59	82	53	72	78	64
103	MONTEGRINO VALTRAVAGLIA	49	61	74	68	43	59	83	71	77	53	52
104	MONVALLE	67	117	79	98	73	73	118	98	92	94	75
105	MORAZZONE	210	304	293	365	317	260	281	232	286	261	280
106	MORNAGO	212	257	286	278	275	244	263	239	283	208	212
107	OGGIONA CON SANTO STEFANO	233	279	295	317	293	284	280	267	283	218	208
108	OLGIATE OLONA	468	731	785	802	602	582	699	704	757	637	607
109	ORIGGIO	306	469	459	466	448	436	509	400	432	379	369
110	ORINO	16	40	45	46	26	34	39	31	48	51	35
111	OSMATE	23	32	38	37	37	18	32	34	46	33	36
112	PINO SULLA SPONDA DEL LAGO MAGGIORE	16	26	19	16	35	28	26	23	19	12	21
113	PORTO CERESIO	153	188	217	206	228	195	220	164	212	166	141
114	PORTO VALTRAVAGLIA	114	132	179	182	174	154	170	140	177	162	180
115	RANCIO VALCUVIA	36	44	43	39	41	35	62	38	42	26	37
116	RANCO	37	55	91	91	66	55	60	63	83	78	68
117	SALTRIO	213	221	219	226	228	226	219	202	205	230	146
118	SAMARATE	800	1.157	1.190	1.259	1.080	992	1.059	1.060	1.190	1.045	930
141	SANGIANO	72	82	79	77	87	99	88	70	92	74	91
119	SARONNO	2.003	2.649	2.975	2.977	2.479	2.426	2.917	2.650	2.875	2.602	2.332
120	SESTO CALENDE	420	686	757	738	638	562	629	745	809	680	640
121	SOLBIATE ARNO	182	256	266	275	297	255	249	255	266	234	227
122	SOLBIATE OLONA	280	323	335	306	318	346	352	284	338	266	243
123	SOMMA LOMBARDO	846	1.168	1.275	1.417	1.233	1.183	1.122	1.141	1.287	1.153	1.098
124	SUMIRAGO	300	413	433	392	345	349	384	373	371	324	293
125	TAINO	133	191	211	216	147	156	181	186	222	175	173
126	TERNATE	135	177	190	215	179	146	189	142	192	166	148
127	TRADATE	915	1.137	1.338	1.357	1.193	1.134	1.248	1.050	1.161	1.106	1.000
128	TRAVEDONA-MONATE	178	261	271	280	218	205	257	240	277	234	182
129	TRONZANO LAGO MAGGIORE	18	27	28	31	24	22	17	22	23	16	22
130	UBOLDO	559	710	670	702	616	680	777	542	601	543	521
131	VALGANNA	78	98	101	106	99	86	92	81	83	94	74
132	VARANO BORGHI	135	207	169	172	162	182	197	184	185	133	152
133	VARESE	4.569	6.027	6.899	7.176	6.293	6.166	6.796	6.180	6.720	6.102	5.749
134	VEDANO OLONA	331	427	447	514	420	412	449	390	484	411	408
135	VEDDASCA	9	12	25	19	30	32	17	18	23	35	35
136	VENEGONO INFERIORE	315	442	433	384	375	367	427	360	419	336	294
137	VENEGONO SUPERIORE	397	537	508	474	402	441	507	411	433	362	320
138	VERGIATE	436	598	601	562	482	512	574	548	614	465	457
139	VIGGIU'	237	308	369	404	345	362	299	305	330	316	304
140	VIZZOLA TICINO	23	37	33	40	22	36	27	29	46	25	28
	TOTALE PROVINCIA	43.213	57.333	61.868	63.885	55.653	54.718	59.883	53.975	59.507	52.385	49.626

per sesso e classe di età'

TOTALE

TOTALE						PARTICOLARI CLASSI DI ETÀ' (anni)									Codice dei Comuni
55 - 59	60 - 64	65 - 69	70 - 74	75 e più	TOTALE	Meno di 3	3 - 5	6 - 10	11 - 13	14 - 17	18	19 - 20	21 - 24		
551	351	412	326	425	9.119	284	352	681	441	616	140	274	448	072	
258	182	244	216	248	4.523	130	168	298	224	290	46	123	212	073	
131	108	138	104	124	2.232	51	72	155	98	155	35	70	104	074	
466	333	350	254	296	7.817	262	296	576	365	461	120	245	418	075	
207	152	170	175	198	3.232	83	92	206	154	188	56	96	184	076	
148	115	124	106	147	2.569	74	78	178	113	157	40	94	155	077	
216	145	175	168	158	4.087	124	165	384	176	243	61	123	212	078	
304	237	296	234	224	6.327	221	278	475	295	403	84	181	375	079	
80	59	87	66	76	1.578	49	54	128	84	115	22	54	76	080	
48	23	31	31	34	790	31	26	46	40	49	14	21	52	081	
43	33	27	15	40	659	24	24	44	33	43	9	25	34	082	
477	339	354	326	374	9.585	371	406	783	421	613	167	275	562	083	
261	165	174	158	186	4.636	126	166	358	238	360	80	147	254	084	
240	170	181	163	164	4.340	170	188	338	208	273	72	129	251	085	
241	178	144	115	150	5.043	196	216	377	272	362	78	126	310	086	
609	436	514	508	690	9.037	220	242	559	374	544	127	252	467	087	
185	124	165	155	180	3.011	70	100	194	128	216	45	88	151	088	
176	124	149	118	140	3.393	95	140	251	177	230	49	115	196	089	
530	374	433	399	371	10.967	404	479	900	587	746	162	342	655	090	
50	41	42	33	48	944	15	24	76	50	79	21	29	49	091	
913	636	705	647	893	15.510	498	538	1.155	697	1.007	238	436	821	092	
72	42	53	47	73	1.196	32	33	74	59	81	15	37	71	093	
134	110	141	125	147	2.248	67	61	140	90	119	43	63	99	094	
43	34	41	41	41	1.005	23	41	96	47	78	18	30	59	095	
737	535	567	515	720	13.438	422	513	1.061	624	859	248	387	763	096	
101	49	88	57	73	2.312	111	103	216	111	164	46	83	142	097	
279	182	231	170	175	5.576	181	236	471	292	381	92	157	314	098	
24	16	8	10	22	255	9	11	13	8	14	3	7	12	099	
16	12	18	7	10	164	4	4	5	7	7	1	5	9	100	
104	62	61	57	71	1.536	48	50	115	80	97	22	44	99	101	
63	37	46	29	52	963	33	38	59	42	57	19	36	44	102	
54	55	68	48	74	989	33	23	65	41	60	16	23	34	103	
79	45	71	67	77	1.323	43	46	105	47	83	17	34	59	104	
237	114	122	124	181	3.867	106	152	317	162	297	77	123	255	105	
189	119	134	117	169	3.485	130	122	280	175	217	59	110	215	106	
192	106	117	110	124	3.606	133	155	292	172	258	57	124	226	107	
531	345	374	339	368	9.331	254	344	763	464	659	150	278	476	108	
332	237	225	162	156	5.785	163	230	481	268	372	89	176	369	109	
37	29	32	41	50	600	3	18	44	25	40	7	14	22	110	
25	18	25	26	24	484	14	21	31	18	30	7	19	27	111	
12	15	13	11	12	304	9	11	24	16	10	4	10	28	112	
146	109	123	116	84	2.668	87	105	199	128	166	39	83	185	113	
151	141	148	113	162	2.479	67	73	150	103	145	36	71	136	114	
34	43	38	28	46	632	28	16	45	27	31	8	16	32	115	
77	43	43	47	57	1.014	20	21	69	56	73	19	34	48	116	
131	61	94	81	77	2.779	116	147	216	126	194	45	85	178	117	
757	460	558	491	507	14.535	415	602	1.188	700	1.025	239	482	835	118	
76	42	72	58	74	1.233	38	50	84	40	63	20	36	66	141	
2.124	1.415	1.547	1.315	1.446	36.732	1.149	1.306	2.758	1.766	2.522	535	1.084	1.963	119	
633	413	522	508	564	9.944	246	279	720	455	604	148	274	513	120	
212	125	138	147	138	3.522	111	119	255	165	218	44	119	245	121	
222	155	154	147	136	4.205	156	189	316	216	243	64	126	252	122	
969	672	754	741	854	16.913	463	615	1.166	798	1.109	269	526	993	123	
267	183	211	183	238	5.059	170	202	419	280	318	88	124	282	124	
154	119	166	141	189	2.760	71	88	201	132	183	47	63	113	125	
120	73	85	66	82	2.305	70	104	171	115	177	42	72	145	126	
1.034	700	764	599	737	16.473	508	626	1.195	781	1.107	269	504	950	127	
175	114	137	150	148	3.327	101	129	267	158	226	53	102	172	128	
23	17	18	12	20	340	10	11	29	18	26	2	11	21	129	
461	259	323	235	254	8.453	305	388	705	400	568	129	266	496	130	
80	68	79	75	88	1.382	49	51	89	64	82	22	41	84	131	
156	98	118	107	103	2.460	81	91	207	99	142	26	57	142	132	
5.728	3.748	4.150	3.649	4.575	90.527	2.525	3.115	6.326	4.046	5.965	1.400	2.663	4.924	133	
336	211	294	265	328	6.127	184	233	424	278	404	94	189	333	134	
33	35	53	49	60	485	5	7	14	15	14	4	9	27	135	
270	186	183	175	186	5.152	174	216	444	262	340	76	136	301	136	
291	185	197	192	203	5.860	239	271	525	323	394	74	162	330	137	
457	291	347	334	349	7.627	253	289	614	367	465	104	197	390	138	
252	188	185	197	313	4.714	134	161	315	233	303	99	149	269	139	
27	19	17	12	31	452	14	12	40	26	31	4	12	16	140	
45.549	30.208	34.456	30.135	35.663	788.057	24.278	29.436	59.075	37.075	52.184	12.401	23.385	44.118		

segue TAV. 4 — Popolazione residente

B —

Codice dei Comuni	COMUNI	CLASSI QUINQUENNALI DI ETÀ (anni)										
		Meno di 5	5 - 9	10 - 14	15 - 19	20 - 24	25 - 29	30 - 34	35 - 39	40 - 44	45 - 49	50 - 54
001	AGRA	10	13	8	15	13	7	12	10	9	7	13
002	ALBIZZATE	119	195	203	218	190	189	198	166	173	181	154
003	ANGERA	122	160	195	216	155	152	174	162	190	185	171
004	ARCISATE	312	370	372	358	354	325	368	290	315	256	242
005	ARSAGO SEPRIO	122	142	156	138	119	170	185	134	137	139	98
006	AZZATE	116	144	137	138	105	115	138	138	135	113	121
007	AZZIO	11	26	30	25	16	18	23	22	27	14	13
008	BARASSO	38	52	59	71	49	45	54	54	60	53	51
009	BARDELLO	20	42	54	50	36	41	35	50	56	41	34
010	BEDERO VALCUVIA	5	20	11	23	11	8	19	12	8	18	14
011	BESANO	63	77	69	83	72	73	65	70	77	59	71
012	BESNATE	135	171	178	190	166	143	164	150	180	137	161
013	BESOZZO	196	267	323	312	257	255	258	267	295	245	223
014	BIANDRONNO	88	118	124	121	78	83	109	126	107	100	75
015	BISUSCHIO	100	131	141	174	135	119	146	123	133	133	104
016	BODIO LOMNAGO	44	66	65	53	38	48	74	62	53	59	40
017	BREBBIA	88	127	141	140	115	113	133	101	128	110	95
018	BREGANO	15	16	15	21	22	17	26	20	21	21	12
019	BRENTA	38	47	53	62	48	52	51	65	60	50	42
020	BREZZO DI BEDERO	16	23	23	29	21	29	31	35	30	31	12
021	BRINZIO	17	23	35	23	27	12	22	26	25	17	20
022	BRISSAGO-VALTRAVAGLIA	27	23	34	27	23	33	27	27	32	14	22
023	BRUNELLO	26	31	36	44	24	24	27	35	31	24	14
024	BRUSIMPIANO	31	29	31	41	32	40	41	37	29	27	23
025	BUGUGGIATE	83	105	122	131	91	104	114	98	101	96	110
026	BUSTO ARSIZIO	2.011	2.895	3.238	3.347	2.846	2.697	2.924	2.578	2.950	2.628	2.622
027	CADEGLIANO-VICONAGO	58	74	60	80	59	51	59	67	65	48	47
028	CADREZZATE	62	64	60	64	57	53	67	48	60	51	55
029	CAIRATE	206	303	300	290	248	256	298	240	297	218	198
030	CANTELLO	126	152	139	136	145	144	164	123	154	113	122
031	CARAVATE	61	69	87	85	88	72	92	78	76	68	76
032	CARDANO AL CAMPO	345	430	476	464	438	433	442	399	462	381	374
033	CARNAGO	134	164	173	185	160	163	170	157	164	157	148
034	CARONNO PERTUSELLA	337	459	461	465	419	397	458	416	453	415	349
035	CARONNO VARESI	121	160	173	185	173	159	135	129	177	152	111
036	CASALE LITTA	53	71	87	91	69	81	72	73	78	61	79
037	CASALZUIGNO	42	40	35	42	45	35	44	33	38	28	28
038	CASCIAGO	73	119	143	140	104	102	92	113	127	109	101
039	CASORATE SEMPIONE	97	147	156	179	140	148	144	145	151	166	130
040	CASSANO MAGNAGO	648	792	820	901	732	714	782	695	764	635	594
041	CASSANO VALCUVIA	9	17	12	17	16	9	19	16	18	16	13
042	CASTELLANZA	465	578	629	649	550	573	635	555	606	503	501
043	CASTELLO CABIAGLIO	16	9	14	13	17	12	9	11	15	9	14
044	CASTELSEPRIO	17	41	51	45	42	30	44	36	51	28	37
045	CASTELVECCANA	51	47	50	60	49	54	65	40	53	37	73
046	CASTIGLIONE OLONA	209	296	299	337	256	271	279	259	251	231	212
047	CASTRONNO	169	167	173	163	142	187	202	176	167	143	139
048	CAVARIA CON PREMEZZO	120	197	221	193	196	140	155	141	169	176	129
049	CAZZAGO BRABIA	25	24	21	34	22	24	29	30	29	19	20
050	CISLAGO	205	293	277	313	277	295	324	227	269	236	233
051	CITTIGLIO	97	138	136	167	107	119	151	109	140	122	106
052	CLIVIO	44	63	76	69	67	52	68	63	62	65	53
053	COCQUIO-TREVISAGO	132	176	172	198	179	158	180	200	164	146	146
054	COMABBIO	18	34	25	23	30	22	36	24	27	30	24
055	COMERIO	41	72	64	70	74	72	72	67	70	67	71
056	CREMENAGA	18	29	25	38	32	29	27	30	24	19	29
057	CROSIO DELLA VALLE	9	11	16	23	18	13	21	12	17	17	19
058	CUASSO AL MONTE	79	118	113	122	99	115	110	95	98	96	109
059	CUGLIATE-FABIASCO	72	102	126	95	99	90	100	93	101	95	66
060	CUNARDO	49	79	86	88	71	71	84	68	90	67	67
061	CURIGLIA CON MONTEVIASCO	4	6	6	6	11	7	17	7	4	9	7
062	CUVEGLIO	49	80	75	88	66	82	79	71	64	70	57
063	CUVIO	38	49	44	46	53	47	42	48	48	31	40
064	DAVERIO	66	57	68	75	71	67	90	73	52	54	74
065	DUMENZA	33	28	35	48	24	35	49	38	54	28	29
066	DUNO	1	4	6	6	7	2	2	3	5	3	—
067	FAGNANO OLONA	320	378	448	460	403	349	350	324	394	374	351
068	FERNO	148	222	199	213	204	172	229	194	207	164	134
069	FERRERA DI VARESE	13	15	22	16	20	16	21	25	16	21	16
070	GALLARATE	1.350	1.786	1.895	1.892	1.662	1.657	1.780	1.695	1.701	1.412	1.428
071	GALLIATE LOMBARDO	21	14	23	18	16	19	20	17	21	18	20

per sesso e classe di età

MASCHI

						PARTICOLARI CLASSI DI ETÀ' (anni)									Codice dei Comuni
55 - 59	60 - 64	65 - 69	70 - 74	75 e più	TOTALE	Meno di 3	3 - 5	6 - 10	11 - 13	14 - 17	18	19 - 20	21 - 24		
9	12	11	13	10	172	5	5	13	6	8	5	6	11	001	
164	86	88	64	77	2.465	66	87	205	124	165	41	89	148	002	
160	100	121	93	95	2.451	68	81	162	128	177	44	67	121	003	
238	129	167	117	106	4.319	170	206	384	216	299	75	127	289	004	
89	52	66	53	55	1.855	64	89	142	94	110	29	55	94	005	
93	72	61	56	59	1.741	69	75	145	82	113	22	47	87	006	
16	12	13	8	12	286	8	6	30	21	20	4	6	13	007	
39	27	20	20	23	715	22	27	51	38	59	13	23	36	008	
25	24	28	16	16	568	9	14	49	39	38	9	17	27	009	
9	9	8	8	13	196	4	5	20	6	18	4	5	8	010	
47	44	33	19	30	952	29	50	75	39	62	19	33	57	011	
123	74	75	72	82	2.201	76	86	184	107	142	43	74	128	012	
209	137	181	113	90	3.628	108	131	288	182	267	64	108	207	013	
78	43	46	44	42	1.382	49	62	116	81	94	24	39	64	014	
101	58	60	30	49	1.737	57	64	140	82	151	30	51	106	015	
27	15	22	22	32	720	26	29	66	39	55	9	11	31	016	
75	44	67	40	55	1.572	51	63	128	85	109	33	52	90	017	
13	9	12	8	8	256	10	8	16	8	19	2	7	19	018	
45	22	24	27	26	712	20	26	53	26	46	13	25	39	019	
23	13	32	22	22	392	10	7	28	9	26	7	8	17	020	
22	9	11	8	12	309	11	11	29	18	21	4	8	23	021	
26	14	22	12	6	369	15	15	28	19	29	2	9	17	022	
16	15	9	13	5	374	15	18	31	21	37	4	16	19	023	
31	20	33	12	11	468	19	16	30	18	41	4	12	24	024	
74	40	42	28	23	1.362	43	64	101	74	110	25	44	71	025	
2.242	1.406	1.418	1.114	994	37.910	1.123	1.453	2.970	1.903	2.763	643	1.235	2.247	026	
44	35	50	35	44	876	35	37	65	44	58	15	34	43	027	
42	23	21	35	16	778	34	38	67	33	60	10	22	43	028	
182	104	145	118	102	3.505	112	154	313	180	232	57	98	201	029	
102	68	92	59	77	1.916	68	79	161	77	121	27	42	123	030	
58	40	42	40	39	1.071	34	34	84	49	71	20	26	72	031	
283	185	169	149	148	5.578	197	226	450	274	394	89	181	342	032	
129	83	71	60	68	2.186	74	88	180	93	153	36	64	128	033	
322	183	191	132	106	5.563	200	217	473	287	389	86	150	339	034	
127	64	72	62	75	2.075	69	84	163	106	144	38	62	146	035	
63	41	31	36	32	1.018	27	44	75	54	68	20	21	62	036	
32	23	20	23	23	531	21	28	40	22	30	8	18	37	037	
84	64	63	54	46	1.534	42	56	123	89	109	26	55	79	038	
139	72	85	63	75	2.037	57	71	143	102	140	34	62	110	039	
529	286	314	245	229	9.680	368	429	816	489	718	174	327	572	040	
10	9	20	7	10	218	8	5	15	7	15	3	5	13	041	
430	277	299	243	212	7.705	252	328	597	375	526	138	213	442	042	
11	5	10	8	12	185	9	9	13	7	10	4	—	17	043	
24	19	18	22	26	531	11	12	46	31	37	9	18	32	044	
74	49	51	32	41	826	33	27	49	30	44	13	19	42	045	
183	115	117	106	94	3.515	126	141	308	165	273	69	120	195	046	
128	70	78	57	63	2.224	97	101	174	104	130	33	59	116	047	
117	91	87	61	59	2.252	73	91	196	129	163	40	81	154	048	
13	17	15	11	14	347	12	19	20	13	30	7	7	18	049	
185	130	141	93	79	3.577	128	136	294	156	251	61	120	219	050	
103	64	80	49	70	1.758	56	67	140	87	113	35	63	84	051	
36	21	32	23	18	812	26	30	66	48	64	5	23	57	052	
130	78	99	63	56	2.277	71	96	175	113	159	41	54	148	053	
15	20	26	16	16	386	9	13	37	13	18	9	7	24	054	
57	37	44	39	41	958	28	24	72	34	68	11	26	58	055	
12	4	7	12	7	342	8	15	28	17	26	7	13	28	056	
11	15	8	3	10	223	2	8	15	7	20	4	6	15	057	
84	52	55	35	36	1.416	40	61	124	66	87	28	43	82	058	
48	37	46	20	33	1.223	41	48	109	79	79	21	42	75	059	
44	43	34	34	39	1.014	31	25	89	54	71	17	30	56	060	
5	12	9	4	7	121	3	2	6	5	4	—	4	9	061	
48	37	48	32	38	984	30	37	75	42	69	16	40	49	062	
31	18	24	21	14	594	21	24	50	28	36	6	24	41	063	
60	40	31	40	27	945	37	41	58	41	55	15	37	53	064	
29	21	36	30	24	541	14	21	34	22	29	11	17	20	065	
10	1	6	1	3	60	1	1	4	2	7	2	1	6	066	
290	165	172	175	150	5.103	196	206	386	266	365	106	163	321	067	
126	85	100	74	57	2.528	93	102	218	113	177	56	65	162	068	
16	13	11	9	4	254	8	6	22	11	9	4	10	16	069	
1.271	839	863	698	671	22.600	738	932	1.829	1.145	1.569	352	697	1.323	070	
18	6	4	8	8	251	14	10	15	15	15	5	5	13	071	

segue TAV. 4 — Popolazione residente

B —

Codice dei Comuni	COMUNI	CLASSI QUINQUENNALI DI ETÀ (anni)										
		Meno di 5	5 - 9	10 - 14	15 - 19	20 - 24	25 - 29	30 - 34	35 - 39	40 - 44	45 - 49	50 - 54
072	GAVIRATE	279	359	370	388	310	288	369	322	345	305	255
073	GAZZADA SCHIANNO	112	156	179	164	151	148	184	137	197	134	128
074	GEMONIO	54	80	80	108	73	69	73	70	93	73	65
075	GERENZANO	223	305	292	277	282	266	329	270	273	284	270
076	GERMIGNAGA	78	101	125	118	105	105	111	93	115	114	102
077	GOLASECCA	65	81	110	99	91	92	96	89	103	74	86
078	GORLA MAGGIORE	124	205	155	175	138	148	158	163	156	134	114
079	GORLA MINORE	210	260	255	239	241	245	260	242	264	193	178
080	GORNATE-OLONA	40	63	67	74	50	52	49	51	60	61	48
081	GRANTOLA	25	22	27	36	22	39	28	32	36	30	13
082	INARZO	15	16	25	21	23	27	22	18	29	23	19
083	INDUNO OLONA	316	393	379	397	329	411	382	366	338	314	267
084	ISPRA	103	183	205	210	172	158	153	152	174	180	177
085	JERAGO CON ORAGO	144	177	187	172	154	151	194	147	170	121	119
086	LAVENA PONTE TRESA	179	197	215	195	179	199	207	188	224	191	157
087	LAVENO-MOMBELLO	183	288	325	335	303	263	269	282	279	297	314
088	LEGGIUNO	63	94	109	125	103	99	94	101	95	101	107
089	LONATE CEPPINO	87	129	156	147	128	97	115	124	141	116	127
090	LONATE POZZOLO	371	430	442	454	397	416	419	407	409	364	322
091	LOZZA	16	41	48	41	34	25	27	36	43	20	36
092	LUINO	410	550	588	603	512	492	571	542	557	500	465
093	LUVINATE	35	35	43	58	48	37	50	44	42	41	39
094	MACCAGNO	66	53	84	84	70	64	91	75	74	78	80
095	MALGESSO	26	46	47	43	34	28	29	40	55	34	26
096	MALNATE	378	508	549	588	455	449	506	430	476	450	405
097	MARCHIROLO	95	105	100	112	91	76	120	77	89	72	59
098	MARNATE	173	244	235	240	189	193	235	206	241	170	163
099	MARZIO	8	8	7	8	8	9	5	4	12	8	10
100	MASCIAGO PRIMO	1	1	5	4	6	5	4	6	8	4	6
101	MERCALLO	38	62	67	58	62	48	57	52	69	52	41
102	MESEZANA	25	30	36	39	31	29	44	28	35	42	31
103	MONTEGRINO VALTRAVAGLIA	21	28	39	41	21	32	37	40	39	35	23
104	MONVALLE	37	55	44	53	33	38	54	52	47	53	39
105	MORAZZONE	102	169	147	192	150	140	136	117	146	121	148
106	MORNAGO	105	137	147	136	137	125	137	122	139	102	104
107	OGGIONA CON SANTO STEFANO	114	152	144	143	145	144	135	137	139	115	106
108	OLGIATE OLONA	237	367	386	414	305	294	329	359	390	319	292
109	ORIGGIO	165	230	246	237	218	220	260	207	217	185	169
110	ORINO	7	21	21	23	11	18	20	15	18	32	16
111	OSMATE	13	19	21	21	26	10	14	15	21	21	18
112	PINO SULLA SPONDA DEL LAGO MAGGIORE	9	14	8	8	22	17	12	14	11	7	10
113	PORTO CERESIO	86	105	114	104	119	102	109	87	101	88	69
114	PORTO VALTRAVAGLIA	54	75	94	78	85	78	81	74	88	68	92
115	RANCIO VALCUVIA	22	24	25	17	19	16	31	20	22	14	13
116	RANCO	26	27	47	42	32	27	27	24	43	37	36
117	SALTRIO	103	122	102	117	103	103	102	108	101	126	69
118	SAMARATE	405	603	633	631	570	504	534	513	574	540	446
141	SANGIANO	37	42	50	34	45	46	48	34	42	41	45
119	SARONNO	1.010	1.378	1.539	1.485	1.244	1.188	1.454	1.281	1.415	1.258	1.116
120	SESTO CALENDE	218	340	358	389	326	280	307	351	382	359	304
121	SOLBIATE ARNO	92	124	130	127	152	129	127	124	135	113	110
122	SOLBIATE OLONA	136	156	168	145	169	171	183	144	168	141	116
123	SOMMA LOMBARDO	423	632	650	676	670	608	548	571	619	558	557
124	SUMIRAGO	158	221	236	203	175	171	187	196	198	164	148
125	TAINO	72	103	106	128	79	74	91	93	107	96	90
126	TERNATE	75	86	88	118	104	60	100	71	93	81	75
127	TRADATE	468	560	660	706	605	548	653	519	564	539	468
128	TRAVEDONA-MONATE	84	133	140	144	121	99	121	127	134	129	79
129	TRONZANO LAGO MAGGIORE	7	17	18	11	14	9	9	9	11	10	10
130	UBOLDO	300	349	348	357	280	334	400	285	297	266	267
131	VALGANNA	48	48	43	55	53	48	44	37	43	47	40
132	VARANO BORGHI	73	110	72	87	77	93	97	96	96	61	63
133	VARESE	2.352	3.100	3.576	3.701	3.204	3.080	3.245	2.941	3.224	2.924	2.688
134	VEDANO OLONA	159	222	221	272	212	207	228	186	243	209	185
135	VEDDASCA	2	6	9	15	16	16	12	5	13	19	12
136	VENEGONO INFERIORE	170	226	211	191	172	175	225	169	223	183	154
137	VENEGONO SUPERIORE	192	286	260	240	191	218	252	213	215	183	166
138	VERGIATE	233	308	305	288	243	252	280	273	301	251	221
139	VIGGIU'	115	168	189	221	180	172	149	141	170	154	144
140	VIZZOLA TICINO	17	21	16	23	9	16	12	15	20	16	14
	TOTALE PROVINCIA	21.993	29.493	31.553	32.427	27.928	27.099	29.767	26.900	29.426	25.911	24.137

per sesso e classe di età'

MASCHI

						PARTICOLARI CLASSI DI ETÀ' (anni)									Codice dei Comuni
55 - 59	60 - 64	65 - 69	70 - 74	75 e più	TOTALE	Meno di 3	3 - 5	6 - 10	11 - 13	14 - 17	18	19 - 20	21 - 24		
257	163	172	129	132	4.443	159	176	364	231	322	74	140	240	072	
123	83	93	100	85	2.174	59	83	159	114	142	30	58	117	073	
64	40	62	38	43	1.085	27	42	84	40	85	22	40	55	074	
222	144	147	93	103	3.780	136	149	308	177	208	65	122	214	075	
92	66	71	74	55	1.525	43	50	105	85	88	29	40	87	076	
63	48	55	37	38	1.227	35	39	95	66	74	20	44	73	077	
91	67	73	76	56	2.033	75	88	201	91	136	33	67	106	078	
136	105	123	95	66	3.112	111	143	262	156	205	42	95	191	079	
36	20	39	25	29	764	22	26	71	41	57	8	30	39	080	
22	10	14	11	10	377	16	11	24	18	29	9	5	20	081	
20	14	12	7	12	303	10	8	20	15	16	4	10	17	082	
221	145	165	137	130	4.690	175	210	400	228	314	80	142	265	083	
121	90	78	73	58	2.287	63	74	189	121	185	36	66	139	084	
100	81	88	76	59	2.140	73	110	178	118	132	34	62	127	085	
119	81	71	50	55	2.507	106	111	200	134	171	40	53	150	086	
254	184	223	181	197	4.177	105	120	311	193	264	72	127	242	087	
83	55	68	59	66	1.422	29	52	98	65	99	24	48	79	088	
79	52	65	49	53	1.665	48	68	135	95	119	27	49	106	089	
251	167	183	163	118	5.313	199	259	429	277	366	85	159	320	090	
27	14	20	18	15	461	7	16	42	33	32	12	12	26	091	
412	264	285	243	257	7.251	255	263	572	336	514	110	217	396	092	
35	20	24	13	27	591	20	21	34	26	45	11	21	41	093	
60	43	67	43	45	1.077	39	32	64	53	67	18	36	48	094	
21	16	20	18	17	500	16	21	49	21	37	8	15	29	095	
341	248	251	201	204	6.439	204	273	524	337	440	132	193	375	096	
44	24	33	20	26	1.143	56	55	114	56	84	31	35	72	097	
129	80	95	75	72	2.740	86	134	244	140	195	52	74	156	098	
12	6	2	3	8	118	4	6	9	3	7	1	3	6	099	
8	5	8	6	3	80	1	—	2	3	4	—	1	6	100	
43	35	26	18	28	756	19	26	66	43	51	10	20	52	101	
31	15	20	13	12	461	11	18	33	21	25	10	21	22	102	
24	23	30	24	19	476	13	11	30	21	36	9	17	13	103	
27	19	34	24	23	632	25	24	47	31	37	12	20	26	104	
111	60	53	49	63	1.904	54	71	177	78	156	45	54	125	105	
92	61	56	44	77	1.721	70	59	150	85	108	33	51	106	106	
99	44	58	45	48	1.768	62	79	159	91	117	18	53	119	107	
266	156	182	129	131	4.556	121	179	378	231	349	72	136	243	108	
162	95	101	57	48	2.817	94	122	235	136	188	49	95	177	109	
19	13	18	17	9	278	1	8	22	15	19	3	6	9	110	
9	7	15	13	6	249	8	12	19	13	12	3	15	18	111	
7	7	6	5	4	161	5	8	11	7	4	3	4	19	112	
69	49	51	54	30	1.337	47	57	115	70	82	17	44	96	113	
65	60	66	46	59	1.163	32	36	87	54	63	13	34	67	114	
15	20	21	12	11	302	17	10	24	16	13	6	8	13	115	
38	22	18	23	17	486	15	13	34	27	36	9	18	22	116	
68	30	31	29	26	1.340	53	74	116	61	92	28	36	87	117	
355	194	249	181	168	7.100	212	310	626	362	535	113	250	434	118	
33	22	35	28	23	605	21	23	46	24	36	11	13	34	141	
973	606	653	520	434	17.554	560	698	1.410	940	1.247	267	544	990	119	
289	195	225	198	177	4.698	136	135	352	219	310	75	135	269	120	
109	46	57	59	48	1.682	60	60	120	80	99	21	60	125	121	
96	69	70	53	53	2.038	79	93	147	109	118	33	59	136	122	
467	293	323	275	280	8.150	236	309	618	421	539	121	269	538	123	
144	86	92	92	96	2.567	94	100	228	145	177	49	61	139	124	
59	48	74	52	54	1.326	34	49	111	65	106	29	33	61	125	
60	39	34	25	29	1.138	40	54	80	60	89	24	37	87	126	
472	312	336	243	208	7.861	247	330	592	378	591	138	239	484	127	
84	54	57	58	50	1.614	44	66	136	87	111	28	61	89	128	
8	8	11	3	6	161	3	5	19	11	12	1	2	14	129	
238	111	146	98	73	4.149	168	185	353	216	303	55	137	217	130	
29	32	34	29	33	663	27	31	41	27	47	10	20	44	131	
73	43	49	44	37	1.171	43	53	100	42	76	8	34	63	132	
2.660	1.637	1.708	1.399	1.378	42.817	1.303	1.584	3.298	2.096	3.048	731	1.401	2.472	133	
157	91	114	103	108	2.917	83	111	225	147	199	61	94	166	134	
13	13	24	10	4	189	2	2	5	7	7	3	8	14	135	
129	77	76	63	58	2.502	95	110	230	134	170	28	62	141	136	
137	75	86	80	51	2.845	114	141	269	167	198	42	86	152	137	
215	121	129	142	108	3.670	128	164	304	198	233	57	101	192	138	
112	78	82	53	78	2.206	68	75	171	121	164	54	77	143	139	
14	12	9	4	13	231	10	9	21	13	17	1	9	6	140	
21.263	13.460	14.673	11.696	11.189	378.915	12.334	15.065	30.393	18.931	26.442	6.349	11.736	22.144		

segue TAV. 4 — Popolazione residente

C —

Codice dei Comuni	COMUNI	CLASSI QUINQUENNALI DI ETÀ (anni)										
		Meno di 5	5 - 9	10 - 14	15 - 19	20 - 24	25 - 29	30 - 34	35 - 39	40 - 44	45 - 49	50 - 54
001	AGRA	7	5	4	12	9	9	9	13	12	11	9
002	ALBIZZATE	144	175	214	199	197	191	184	165	187	167	190
003	ANGERA	113	166	215	200	151	155	177	161	199	174	172
004	ARCISATE	313	361	337	377	336	350	334	299	307	251	240
005	ARSAGO SEPRIO	137	137	150	126	164	161	144	143	133	119	95
006	AZZATE	87	136	140	151	118	123	147	121	139	116	126
007	AZZIO	14	28	26	36	23	9	29	25	21	17	14
008	BARASSO	32	47	72	85	43	56	49	60	58	51	51
009	BARDELLO	28	60	60	57	38	35	39	53	47	36	43
010	BEDERO VALCUVIA	13	14	10	11	14	15	9	13	9	12	14
011	BESANO	76	87	73	88	83	80	78	68	66	61	59
012	BESNATE	132	148	149	217	152	160	169	140	175	155	136
013	BESOZZO	179	275	287	301	240	235	295	261	297	287	266
014	BIANDRONNO	82	112	116	120	95	107	108	103	120	103	88
015	BISUSCHIO	110	150	161	148	154	150	129	107	147	129	115
016	BODIO LOMNAGO	56	67	58	49	47	57	84	59	58	50	34
017	BREBBIA	72	103	141	150	130	97	123	116	134	107	103
018	BREGANO	17	18	13	24	21	18	20	18	20	17	17
019	BRENTA	44	65	68	58	55	50	52	46	68	42	39
020	BREZZO DI BEDERO	21	27	34	17	30	21	31	30	23	22	20
021	BRINZIO	15	14	24	23	19	22	26	14	24	22	17
022	BRISSAGO-VALTRAVAGLIA	15	14	31	22	21	27	34	28	26	16	20
023	BRUNELLO	19	37	22	38	19	30	26	28	27	20	19
024	BRUSIMPIANO	31	34	24	28	38	35	43	33	29	32	29
025	BUGUGGIATE	95	102	113	118	97	103	118	91	130	91	86
026	BUSTO ARSIZIO	2.007	2.806	3.038	3.304	2.824	2.826	2.943	2.783	3.165	2.832	2.792
027	CADEGLIANO-VICONAGO	34	66	65	57	50	56	60	56	50	54	42
028	CADREZZATE	44	42	44	52	57	52	65	44	57	48	50
029	CAIRATE	207	251	306	313	260	247	241	248	264	259	215
030	CANTELLO	76	137	150	134	135	140	133	132	123	112	131
031	CARAVATE	56	65	93	98	80	71	91	63	69	69	63
032	CARDANO AL CAMPO	357	424	440	516	409	421	465	435	423	405	383
033	CARNAGO	162	159	162	178	173	177	175	152	174	151	145
034	CARONNO PERTUSELLA	354	396	465	479	449	414	492	395	433	438	329
035	CARONNO VARESI	124	158	158	179	155	143	147	144	141	155	136
036	CASALE LITTA	65	85	73	66	84	71	77	64	69	62	68
037	CASALZUIGNO	31	37	35	36	29	42	40	33	33	27	31
038	CASCIAGO	64	124	146	144	100	102	112	114	142	113	109
039	CASORATE SEMPIONE	105	143	162	178	153	126	155	128	187	140	143
040	CASSANO MAGNAGO	613	773	817	842	781	771	799	701	776	604	609
041	CASSANO VALCUVIA	11	13	12	19	13	17	19	11	18	12	15
042	CASTELLANZA	401	580	594	598	568	611	604	577	600	564	549
043	CASTELLO CABIAGLIO	7	7	5	8	12	12	13	9	14	11	15
044	CASTELSEPRIO	23	46	39	36	36	38	37	35	47	33	32
045	CASTELVECCANA	29	42	50	63	48	58	53	49	46	66	73
046	CASTIGLIONE OLONA	193	272	309	305	270	261	261	248	268	243	214
047	CASTRONNO	152	182	184	161	155	213	198	139	154	128	125
048	CAVARIA CON PREMEZZO	96	159	183	181	160	163	147	149	184	142	146
049	CAZZAGO BRABBIA	20	31	21	24	24	29	25	23	28	19	27
050	CISLAGO	220	241	274	312	301	290	268	220	264	231	240
051	CITTIGLIO	80	112	137	147	124	120	149	116	135	111	121
052	CLIVIO	56	52	84	80	66	66	62	59	72	65	51
053	COCOUIO-TREVISAGO	124	188	163	185	157	180	203	153	156	142	160
054	COMABBIO	14	31	16	26	31	22	27	26	28	23	24
055	COMERIO	43	65	67	60	69	63	73	61	80	61	77
056	CREMENAGA	23	29	31	17	18	34	22	16	31	20	12
057	CROSIO DELLA VALLE	9	18	23	22	15	15	18	6	23	22	12
058	CUASSO AL MONTE	72	103	110	111	130	108	98	93	96	93	98
059	CUGLIATE-FABIASCO	66	123	119	115	87	96	105	82	92	79	62
060	CUNARDO	64	84	101	78	76	68	81	74	78	69	63
061	CURIGLIA CON MONTEVIASCO	2	8	3	8	5	11	6	5	8	5	11
062	CUVEGLIO	66	85	78	84	72	95	65	71	59	69	62
063	CUVIO	50	47	46	43	36	43	49	43	34	40	35
064	DAVERIO	59	80	60	66	77	72	77	65	59	67	65
065	DUMENZA	19	42	41	42	21	34	38	34	42	32	37
066	DUNO	3	4	5	3	5	3	2	5	6	7	2
067	FAGNANO OLONA	294	365	442	447	382	361	367	337	431	361	337
068	FERNO	175	188	204	209	192	198	228	181	172	149	156
069	FERRERA DI VARESE	13	22	20	19	23	10	23	17	18	19	11
070	GALLARATE	1.267	1.596	1.709	1.780	1.627	1.673	1.960	1.671	1.795	1.595	1.563
071	GALLIATE LOMBARDO	20	25	22	24	18	27	18	17	20	18	19

per sesso e classe di età

FEMMINE

						PARTICOLARI CLASSI DI ETÀ' (anni)									Codice dei Comuni
55 - 59	60 - 64	65 - 69	70 - 74	75 e più	TOTALE	Meno di 3	3 - 5	6 - 10	11 - 13	14 - 17	18	19 - 20	21 - 24		
14	10	14	15	26	179	5	4	5	1	4	4	7	7	001	
175	94	129	104	155	2.670	80	96	189	125	158	41	79	161	002	
204	133	173	177	246	2.816	70	61	190	131	183	28	63	119	003	
237	161	203	160	217	4.483	156	223	356	208	322	64	131	264	004	
102	64	90	85	117	1.967	83	84	136	90	113	26	50	132	005	
111	81	94	102	122	1.914	47	67	139	79	120	30	54	96	006	
24	15	19	16	30	346	7	8	29	16	32	8	11	16	007	
47	38	42	30	48	809	18	20	51	45	71	15	23	36	008	
48	23	41	40	52	700	17	16	63	39	53	6	17	32	009	
10	7	19	10	22	202	7	7	15	6	8	3	8	8	010	
54	37	28	47	54	1.039	43	51	78	50	70	15	27	73	011	
127	104	125	84	159	2.332	70	89	148	97	157	43	76	118	012	
245	159	251	219	286	4.083	101	126	283	167	252	57	103	193	013	
76	44	76	58	93	1.501	48	56	113	73	104	19	42	70	014	
92	63	75	68	89	1.887	57	77	155	99	125	24	66	120	015	
29	26	31	33	83	821	38	29	75	31	41	10	13	40	016	
84	55	82	60	79	1.636	41	55	99	97	121	24	60	99	017	
9	13	21	16	21	283	10	11	15	10	20	4	9	14	018	
38	27	41	42	43	778	21	33	70	48	40	10	27	41	019	
30	34	32	32	33	437	14	16	24	18	23	—	9	25	020	
26	12	16	19	28	321	8	9	15	12	24	7	7	13	021	
27	21	26	18	13	359	9	9	18	18	18	4	8	19	022	
14	19	9	14	20	361	10	16	39	9	29	4	11	17	023	
25	19	29	28	31	488	20	17	33	17	18	6	15	29	024	
70	55	53	40	55	1.417	53	65	100	71	98	21	39	78	025	
2.593	1.653	1.981	1.824	2.447	41.818	1.127	1.371	2.881	1.842	2.686	642	1.195	2.235	026	
54	39	44	51	129	907	21	24	71	34	45	7	27	43	027	
40	30	39	30	46	740	25	31	38	24	41	13	21	46	028	
205	144	197	143	191	3.691	118	138	266	186	245	69	104	211	029	
119	109	116	118	173	2.038	45	60	136	97	104	29	61	100	030	
69	41	48	57	97	1.130	28	39	75	59	72	15	40	64	031	
315	181	268	197	254	5.893	224	200	431	261	454	97	154	325	032	
146	90	108	104	127	2.383	88	106	151	98	152	38	73	128	033	
362	235	267	193	230	5.931	199	234	416	274	396	94	175	355	034	
114	81	94	100	103	2.132	61	99	141	104	152	25	63	129	035	
85	51	43	37	86	1.086	36	40	88	48	50	9	37	65	036	
42	17	34	21	47	535	16	23	37	20	29	7	13	23	037	
90	61	85	76	90	1.672	36	53	128	92	120	20	46	83	038	
158	89	118	118	168	2.271	58	72	157	95	125	45	73	116	039	
531	356	421	412	431	10.237	344	402	797	499	683	173	318	610	040	
14	14	21	15	20	244	8	5	12	9	15	5	4	10	041	
487	327	393	365	413	8.231	201	303	599	363	464	119	222	470	042	
9	10	19	22	26	199	3	4	7	5	4	—	8	8	043	
32	19	25	30	38	546	16	15	43	27	31	9	8	31	044	
69	55	66	61	111	939	19	16	48	33	43	14	24	35	045	
198	126	147	151	190	3.656	98	147	270	180	263	60	125	206	046	
132	82	108	76	107	2.296	86	104	174	110	143	32	62	123	047	
145	85	111	83	128	2.262	52	79	159	108	139	42	74	126	048	
33	18	12	25	23	382	10	14	31	9	24	1	12	19	049	
207	164	172	149	134	3.687	125	134	256	164	254	61	106	248	050	
122	82	87	105	128	1.876	42	56	118	76	129	32	51	96	051	
46	22	40	38	39	898	34	37	51	56	62	19	32	47	052	
130	117	113	124	135	2.430	69	87	199	93	126	48	72	123	053	
34	21	24	33	39	419	9	12	27	10	18	5	11	26	054	
80	52	59	62	87	1.059	19	36	63	42	53	11	28	52	055	
14	8	22	13	25	335	14	14	30	18	19	3	6	14	056	
14	10	10	6	14	237	4	6	18	15	21	6	4	13	057	
101	56	74	81	112	1.536	50	41	108	71	84	21	44	107	058	
50	38	46	53	54	1.267	39	49	129	64	105	24	34	66	059	
77	34	49	50	75	1.121	43	33	95	56	71	17	36	52	060	
12	9	12	12	14	131	—	3	7	3	6	1	2	4	061	
68	54	81	56	132	1.197	35	45	86	48	60	20	31	60	062	
38	27	19	35	57	642	34	27	49	26	31	15	11	29	063	
57	51	38	39	35	967	37	36	75	36	52	13	31	62	064	
33	46	47	47	67	622	10	18	40	29	29	8	15	16	065	
8	5	4	3	11	76	1	2	5	2	4	1	2	3	066	
292	219	247	232	271	5.385	152	217	378	262	381	77	151	312	067	
130	117	104	112	123	2.638	94	117	187	126	171	44	75	154	068	
11	13	17	19	24	279	8	9	22	14	14	3	8	19	069	
1.504	1.022	1.221	1.209	1.467	24.659	688	868	1.650	1.027	1.436	332	688	1.290	070	
21	7	11	9	17	293	13	12	22	14	18	7	7	16	071	

segue TAV. 4 — Popolazione residente

C —

Codice dei Comuni	COMUNI	CLASSI QUINQUENNALI DI ETÀ (anni)										
		Meno di 5	5 - 9	10 - 14	15 - 19	20 - 24	25 - 29	30 - 34	35 - 39	40 - 44	45 - 49	50 - 54
072	GAVIRATE	226	328	347	344	285	296	365	358	352	269	294
073	GAZZADA SCHIANNO	123	142	182	157	125	162	154	161	171	170	138
074	GEMONIO	45	59	95	84	62	63	73	85	95	65	63
075	GERENZANO	231	248	307	311	267	283	339	234	314	266	247
076	GERMIGNAGA	67	92	116	130	127	91	109	88	118	101	124
077	GOLASECCA	68	74	90	101	110	86	65	83	91	87	88
078	GORLA MAGGIORE	104	173	143	138	133	134	206	143	147	121	113
079	GORLA MINORE	195	219	238	233	222	241	261	197	248	194	197
080	GORNATE-OLONA	46	57	69	65	51	46	53	49	57	55	47
081	GRANTOLA	28	21	32	25	41	24	30	23	32	27	30
082	INARZO	23	26	31	31	25	24	21	21	26	16	19
083	INDUNO OLONA	325	367	344	372	376	359	428	321	354	278	299
084	ISPRA	120	163	195	227	151	156	150	152	178	185	148
085	JERAGO CON ORAGO	146	157	151	183	158	159	170	138	158	133	133
086	LAVENA PONTE TRESA	159	170	227	219	197	189	202	182	205	185	149
087	LAVENO-MOMBELLO	192	241	299	333	286	260	293	265	306	319	348
088	LEGGIUNO	70	93	112	126	97	78	98	99	117	118	103
089	LONATE CEPPINO	94	117	127	143	125	106	114	134	123	126	110
090	LONATE POZZOLO	339	468	481	470	423	389	425	372	412	359	291
091	LOZZA	14	29	33	55	32	28	36	30	32	45	29
092	LUINO	413	552	626	612	524	543	585	512	540	484	535
093	LUVINATE	19	34	52	40	38	45	40	37	54	45	33
094	MACCAGNO	48	69	60	86	62	74	74	72	81	75	71
095	MALGESSO	21	41	50	49	35	26	40	36	44	29	26
096	MALNATE	369	510	499	537	484	464	489	440	500	449	429
097	MARCHIROLO	84	103	95	98	93	85	93	79	87	68	63
098	MARNATE	164	213	244	218	204	193	233	209	238	182	152
099	MARZIO	8	5	7	8	10	10	7	7	9	12	5
100	MASCIAGO PRIMO	5	4	5	6	5	4	3	3	8	3	5
101	MERCALLO	39	51	59	57	62	53	49	54	53	59	39
102	MESEZANA	36	24	37	39	31	30	38	25	37	36	33
103	MONTEGRINO VALTRAVAGLIA	28	33	35	27	22	27	46	31	38	18	29
104	MONVALLE	30	62	35	45	40	35	64	46	45	41	36
105	MORAZZONE	108	135	146	173	167	120	145	115	140	140	132
106	MORNAGO	107	120	139	142	138	119	126	117	144	106	108
107	OGGIONA CON SANTO STEFANO	119	127	151	174	148	140	145	130	144	103	102
108	OLGIATE OLONA	231	364	399	388	297	288	370	345	367	318	315
109	ORIGGIO	141	239	213	229	230	216	249	193	215	194	200
110	ORINO	9	19	24	23	15	16	19	16	30	19	19
111	OSMATE	10	13	17	16	11	8	18	19	25	12	18
112	PINO SULLA SPONDA DEL LAGO MAGGIORE	7	12	11	8	13	11	14	9	8	5	11
113	PORTO CERESIO	67	83	103	102	109	93	111	77	111	78	72
114	PORTO VALTRAVAGLIA	60	57	85	104	89	76	89	66	89	94	88
115	RANCIO VALCUVIA	14	20	18	22	22	19	31	18	20	12	24
116	RANCO	11	28	44	49	34	28	33	39	40	41	32
117	SALTRIO	110	99	117	109	125	123	117	94	104	104	77
118	SAMARATE	395	554	557	628	510	488	525	547	616	505	484
141	SANGIANO	35	40	29	43	42	53	40	36	50	33	46
119	SARONNO	993	1.271	1.436	1.492	1.235	1.238	1.463	1.369	1.460	1.344	1.216
120	SESTO CALENDE	202	346	399	349	312	282	322	394	427	321	336
121	SOLBIATE ARNO	90	132	136	148	145	126	122	131	131	121	117
122	SOLBIATE OLONA	144	167	167	161	149	175	169	140	170	125	127
123	SOMMA LOMBARDO	423	536	625	741	563	575	574	570	668	595	541
124	SUMIRAGO	142	192	197	189	170	178	197	177	173	160	145
125	TAINO	61	88	105	88	68	82	90	93	115	79	83
126	TERNATE	60	91	102	97	75	86	89	71	99	85	73
127	TRADATE	447	577	678	651	588	586	595	531	597	567	532
128	TRAVEDONA-MONATE	94	128	131	136	97	106	136	113	143	105	103
129	TRONZANO LAGO MAGGIORE	11	10	10	20	10	13	8	13	12	6	12
130	UBOLDO	259	361	322	345	336	346	377	257	304	277	254
131	VALGANNA	30	50	58	51	46	38	48	44	40	47	34
132	VARANO BORGHI	62	97	97	85	85	89	100	88	89	72	89
133	VARESE	2.217	2.927	3.323	3.475	3.089	3.086	3.551	3.239	3.496	3.178	3.061
134	VEDANO OLONA	172	205	226	242	208	205	221	204	241	202	223
135	VEDDASCA	7	6	16	4	14	16	5	13	10	16	23
136	VENEGONO INFERIORE	145	216	222	193	203	192	202	191	196	153	140
137	VENEGONO SUPERIORE	205	251	248	234	211	223	255	198	218	179	154
138	VERGIATE	203	296	296	274	239	260	294	275	313	214	236
139	VIGGIU'	122	140	180	183	165	190	150	164	160	162	160
140	VIZZOLA TICINO	6	16	17	17	13	20	15	14	26	9	14
	TOTALE PROVINCIA	21.220	27.840	30.315	31.458	27.725	27.619	30.116	27.075	30.081	26.474	25.489

per sesso e classe di età'

FEMMINE

						PARTICOLARI CLASSI DI ETÀ' (anni)									Codice dei Comuni
55 - 59	60 - 64	65 - 69	70 - 74	75 e più	TOTALE	Meno di 3	3 - 5	6 - 10	11 - 13	14 - 17	18	19 - 20	21 - 24		
294	188	240	197	293	4.676	125	176	317	210	294	66	134	208	072	
135	99	151	116	163	2.349	71	85	139	110	148	16	65	95	073	
67	68	76	66	81	1.147	24	30	71	58	70	13	30	49	074	
244	189	203	161	193	4.037	126	147	268	188	253	55	123	204	075	
115	86	99	101	143	1.707	40	42	101	69	100	27	56	97	076	
85	67	69	69	109	1.342	39	39	83	47	83	20	50	82	077	
125	78	102	92	102	2.054	49	77	183	85	107	28	56	106	078	
168	132	173	139	158	3.215	110	135	213	139	198	42	86	184	079	
44	39	48	41	47	814	27	28	57	43	58	14	24	37	080	
26	13	17	20	24	413	15	15	22	22	20	5	16	32	081	
23	19	15	8	28	356	14	16	24	18	27	5	15	17	082	
256	194	189	189	244	4.895	196	196	383	193	299	87	133	297	083	
140	75	96	85	128	2.349	63	92	169	117	175	44	81	115	084	
140	89	93	87	105	2.200	97	78	160	90	141	38	67	124	085	
122	97	73	65	95	2.536	90	105	177	138	191	38	73	160	086	
355	252	291	327	493	4.860	115	122	248	181	280	55	125	225	087	
102	69	97	96	114	1.589	41	48	96	63	117	21	40	72	088	
97	72	84	69	87	1.728	47	72	116	82	111	22	66	90	089	
279	207	250	236	253	5.654	205	220	471	310	380	77	183	335	090	
23	27	22	15	33	483	8	8	34	17	47	9	17	23	091	
501	372	420	404	636	8.259	243	275	583	361	493	128	219	425	092	
37	22	29	34	46	605	12	12	40	33	36	4	16	30	093	
74	67	74	82	102	1.171	28	29	76	37	52	25	27	51	094	
22	18	21	23	24	505	7	20	47	26	41	10	15	30	095	
396	287	316	314	516	6.999	218	240	537	287	419	116	194	388	096	
57	25	55	37	47	1.169	55	48	102	55	80	15	48	70	097	
150	102	136	95	103	2.836	95	102	227	152	186	40	83	158	098	
12	10	6	7	14	137	5	5	4	5	7	2	4	6	099	
8	7	10	1	7	84	3	4	3	4	3	1	4	3	100	
61	27	35	39	43	780	29	24	49	37	46	12	24	47	101	
32	22	26	16	40	502	22	20	26	21	32	9	15	22	102	
30	32	38	24	55	513	20	12	35	20	24	7	6	21	103	
52	26	37	43	54	691	18	22	58	16	46	5	14	33	104	
126	54	69	75	118	1.963	52	81	140	84	141	32	69	130	105	
97	58	78	73	92	1.764	60	63	130	90	109	26	59	109	106	
93	62	59	65	76	1.838	71	76	133	81	141	39	71	107	107	
265	189	192	210	237	4.775	133	165	385	233	310	78	142	233	108	
170	142	124	105	108	2.968	69	108	246	132	184	40	81	192	109	
18	16	14	24	41	322	2	10	22	10	21	4	8	13	110	
16	11	10	13	18	235	6	9	12	5	18	4	4	9	111	
5	8	7	6	8	143	4	3	13	9	6	1	6	9	112	
77	60	72	62	54	1.331	40	48	84	58	84	22	39	89	113	
86	81	82	67	103	1.316	35	37	63	49	82	23	37	69	114	
19	23	17	16	35	330	11	6	21	11	18	2	8	19	115	
39	21	25	24	40	528	5	8	35	29	37	10	16	26	116	
63	31	63	52	51	1.439	63	73	100	65	102	17	49	91	117	
402	266	309	310	339	7.435	203	292	562	338	490	126	232	401	118	
43	20	37	30	51	628	17	27	38	16	27	9	23	32	141	
1.151	809	894	795	1.012	19.178	589	608	1.348	826	1.275	268	540	973	119	
344	218	297	310	387	5.246	110	144	368	236	294	73	139	244	120	
103	79	81	88	90	1.840	51	59	135	85	119	23	59	120	121	
126	86	84	94	83	2.167	77	96	169	107	125	31	67	116	122	
502	379	431	466	574	8.763	227	306	548	377	570	148	257	455	123	
123	97	119	91	142	2.492	76	102	191	135	141	39	63	143	124	
95	71	92	89	135	1.434	37	39	90	67	77	18	30	52	125	
60	34	51	41	53	1.167	30	50	91	55	88	18	35	58	126	
562	388	428	356	529	8.612	261	296	603	403	516	131	265	466	127	
91	60	80	92	98	1.713	57	63	131	71	115	25	41	83	128	
15	9	7	9	14	179	7	6	10	7	14	1	9	7	129	
223	148	177	137	181	4.304	137	203	352	184	265	74	129	279	130	
51	36	45	46	55	719	22	20	48	37	35	12	21	40	131	
83	55	69	63	66	1.289	38	38	107	57	66	18	23	79	132	
3.068	2.111	2.442	2.250	3.197	47.710	1.222	1.531	3.028	1.950	2.917	669	1.262	2.452	133	
179	120	180	162	220	3.210	101	122	199	131	205	33	95	167	134	
20	22	29	39	56	296	3	5	9	8	7	1	1	13	135	
141	109	107	112	128	2.650	79	106	214	128	170	48	74	160	136	
154	110	111	112	152	3.015	125	130	256	156	196	32	76	178	137	
242	170	218	192	241	3.957	125	125	310	169	232	47	96	198	138	
140	110	103	144	235	2.508	66	86	144	112	139	45	72	126	139	
13	7	8	8	18	221	4	3	19	13	14	3	3	10	140	
24.286	16.748	19.783	18.439	24.474	409.142	11.944	14.371	28.682	18.144	25.742	6.052	11.649	21.974		

TAV. 5 - Popolazione residente in età da 6 anni in poi

Codice dei Comuni	COMUNI	FORNITI DI TITOLO DI STUDIO							
		LAUREA		DIPLOMA		LICENZA MEDIA INFERIORE		LICENZA ELEMENTARE	
		MF	M	MF	M	MF	M	MF	M
001	AGRA	12	9	38	18	95	52	148	62
002	ALBIZZATE	77	56	606	309	1.106	583	2.312	1.041
003	ANGERA	131	95	651	315	1.318	698	2.271	951
004	ARCISATE	78	54	639	326	2.017	1.067	3.935	1.875
005	ARSAGO SEPRIO	33	22	221	131	887	453	1.813	865
006	AZZATE	43	30	430	218	824	420	1.547	694
007	AZZIO	5	3	64	27	165	71	291	135
008	BARASSO	40	29	200	107	408	189	610	272
009	BARDELLO	9	6	107	53	243	120	622	279
010	BEDERO VALCUVIA	7	5	41	20	83	51	195	87
011	BESANO	15	11	169	82	427	226	926	427
012	BESNATE	37	28	473	230	888	479	2.133	997
013	BESOZZO	113	69	910	414	1.694	912	3.436	1.542
014	BIANDRONNO	24	19	307	140	580	327	1.281	578
015	BISUSCHIO	21	15	227	125	838	443	1.755	814
016	BODIO LOMNAGO	46	35	173	86	356	180	609	261
017	BREBBIA	40	27	348	180	697	372	1.502	678
018	BREGANO	5	5	49	26	107	60	238	106
019	BRENTA	2	1	93	54	334	176	677	308
020	BREZZO DI BEDERO	11	6	66	35	233	115	382	175
021	BRINZIO	12	9	62	32	130	74	310	136
022	BRISSAGO-VALTRAVAGLIA	7	2	77	35	156	87	333	166
023	BRUNELLO	9	6	72	32	157	100	326	156
024	BRUSIMPIANO	19	13	70	38	250	138	464	211
025	BUGUGGIATE	68	44	354	182	626	340	1.191	543
026	BUSTO ARSIZIO	2.098	1.306	10.091	5.305	19.409	10.172	33.244	14.263
027	CADEGLIANO-VICONAGO	17	12	93	47	355	185	934	447
028	CADREZZATE	29	27	132	69	332	189	698	320
029	CAIRATE	47	30	455	246	1.579	876	3.433	1.565
030	CANTELLO	50	36	402	199	783	438	1.945	854
031	CARAVATE	22	15	148	85	493	256	1.077	502
032	CARDANO AL CAMPO	120	73	897	520	2.682	1.455	5.420	2.468
033	CARNAGO	23	15	424	211	900	494	2.231	1.016
034	CARONNO PERTUSELLA	111	71	1.100	628	2.867	1.481	5.171	2.307
035	CARONNO VARESINO	28	21	266	150	965	532	1.975	921
036	CASALE LITTA	12	7	110	51	365	230	1.068	505
037	CASALZUIGNO	8	5	89	42	250	144	480	230
038	CASCIAGO	87	68	429	189	719	379	1.359	622
039	CASORATE SEMPIONE	39	29	363	182	1.030	572	2.037	894
040	CASSANO MAGNAGO	192	124	1.260	711	5.215	2.759	8.712	3.984
041	CASSANO VALCUVIA	7	5	36	19	104	51	238	103
042	CASTELLANZA	349	212	1.830	1.070	4.177	2.187	6.619	2.837
043	CASTELLO CABIAGLIO	7	5	25	15	81	43	200	84
044	CASTELSEPRIO	8	5	98	55	223	133	565	258
045	CASTELVECCANA	34	28	223	116	408	191	775	336
046	CASTIGLIONE OLONA	62	38	707	383	1.545	817	3.311	1.547
047	CASTRONNO	35	19	451	235	946	535	2.141	995
048	CAVARIA CON PREMEZZO	32	20	393	226	1.000	547	2.058	966
049	CAZZAGO BRABBIA	12	9	93	50	144	76	228	112
050	CJSLAGO	67	46	776	410	1.622	898	3.446	1.579
051	CITTIGLIO	54	41	269	128	937	478	1.539	717
052	CLIVIO	6	5	136	51	349	198	835	386
053	COCQUIO-TREVISAGO	65	40	429	210	1.067	562	2.115	1.001
054	COMABBIO	15	10	93	44	156	85	381	173
055	COMERIO	57	37	254	150	496	243	819	358
056	CREMENAGA	2	2	40	24	160	101	345	159
057	CROSIO DELLA VALLE	6	5	44	19	81	43	233	113
058	CUASSO AL MONTE	25	20	199	104	724	376	1.376	621
059	CUGLIATE-FABIASCO	17	11	169	81	554	295	1.166	579
060	CUNARDO	30	21	201	102	488	260	1.007	450
061	CURIGLIA CON MONTEVIASCO	2	2	13	5	54	34	119	55
062	CUVEGLIO	32	20	202	98	500	246	938	425
063	CUVIO	11	7	83	42	258	129	605	289
064	DAVERIO	13	8	181	89	375	208	944	460
065	DUMENZA	15	11	104	52	295	162	564	231
066	DUNO	3	3	18	7	34	18	61	25
067	FAGNANO OLONA	65	47	760	445	2.300	1.260	5.143	2.288
068	FERNO	33	22	297	161	1.197	688	2.453	1.106
069	FERRERA DI VARESE	2	2	28	15	112	58	290	136
070	GALLARATE	1.611	997	6.136	3.424	12.328	6.251	18.493	7.810
071	GALLIATE LOMBARDO	25	16	70	28	106	55	225	103

per sesso e grado di istruzione

TOTALE		ALFABETI PRIVI DI TITOLO DI STUDIO				ANALFABETI				TOTALE		Codice dei Comuni
		TOTALE		di cui in età da 55 anni in poi		TOTALE		di cui in età da 55 anni in poi				
MF	M	MF	M	MF	M	MF	M	MF	M	MF	M	
293	141	38	20	17	5	1	1	1	1	332	162	001
4.101	1.989	670	309	202	76	35	14	15	5	4.806	2.312	002
4.371	2.059	577	228	184	48	39	15	17	6	4.987	2.302	003
6.669	3.322	1.268	584	352	139	110	37	55	17	8.047	3.943	004
2.954	1.471	513	222	173	66	35	9	25	4	3.502	1.702	005
2.844	1.362	529	222	207	58	24	13	11	5	3.397	1.597	006
525	236	76	34	17	7	2	2	1	1	603	272	007
1.258	597	165	65	52	11	14	4	7	—	1.437	666	008
981	458	214	83	75	23	17	4	9	3	1.212	545	009
326	163	47	24	8	2	2	—	1	—	375	187	010
1.537	746	264	120	61	32	17	7	8	4	1.818	873	011
3.531	1.734	650	295	226	82	31	10	15	4	4.212	2.039	012
6.153	2.937	1.011	418	305	85	81	34	47	19	7.245	3.389	013
2.192	1.064	441	197	143	51	35	10	21	6	2.668	1.271	014
2.841	1.397	493	210	123	43	35	9	15	4	3.369	1.616	015
1.184	562	228	102	74	30	7	7	3	—	1.419	665	016
2.587	1.257	393	195	114	51	18	6	7	2	2.998	1.458	017
399	197	97	38	56	18	4	3	4	3	500	238	018
1.106	539	258	115	76	31	26	12	18	9	1.390	666	019
692	331	87	43	33	11	3	1	2	—	782	375	020
514	251	72	34	24	6	5	2	4	1	591	287	021
573	290	103	46	49	14	4	3	—	—	680	339	022
564	294	104	44	27	10	8	3	2	1	676	341	023
803	400	74	31	8	2	7	2	4	1	884	433	024
2.239	1.109	298	140	59	23	17	6	6	1	2.554	1.255	025
64.842	31.046	9.154	4.049	2.169	680	658	239	330	118	74.654	35.334	026
1.399	691	237	104	54	19	30	9	20	6	1.666	804	027
1.191	605	190	97	57	17	9	4	2	—	1.390	706	028
5.514	2.717	1.104	504	384	134	56	18	38	9	6.674	3.239	029
3.180	1.527	496	231	153	52	26	11	15	5	3.702	1.769	030
1.740	858	289	132	95	37	37	13	19	6	2.066	1.003	031
9.119	4.516	1.385	593	362	117	120	46	72	28	10.624	5.155	032
3.578	1.736	593	272	174	61	42	16	26	9	4.213	2.024	033
9.249	4.487	1.315	623	277	90	80	36	42	15	10.644	5.146	034
3.234	1.624	606	276	192	73	54	22	26	8	3.894	1.922	035
1.555	793	373	144	166	52	29	10	19	6	1.957	947	036
827	421	144	59	53	14	7	2	5	2	978	482	037
2.594	1.258	409	175	121	37	16	3	8	2	3.019	1.436	038
3.469	1.677	530	213	173	52	51	19	33	12	4.050	1.909	039
15.379	7.578	2.808	1.235	802	294	187	70	100	38	18.374	8.883	040
385	178	48	24	14	5	3	3	—	—	436	205	041
12.975	6.306	1.810	798	467	161	67	21	37	13	14.852	7.125	042
313	147	46	20	26	9	—	—	—	—	359	167	043
894	451	125	55	30	7	4	2	4	2	1.023	508	044
1.440	671	219	92	94	34	11	3	6	1	1.670	766	045
5.625	2.785	976	448	267	90	58	15	33	9	6.659	3.248	046
3.573	1.784	533	234	109	37	26	8	10	2	4.132	2.026	047
3.483	1.759	684	309	238	81	52	20	31	10	4.219	2.088	048
477	247	193	66	119	42	4	3	2	1	674	316	049
5.911	2.933	795	369	218	72	35	11	20	6	6.741	3.313	050
2.799	1.364	570	256	234	86	44	15	24	9	3.413	1.635	051
1.326	640	238	107	70	21	19	9	11	5	1.583	756	052
3.676	1.813	649	270	186	59	59	27	31	10	4.384	2.110	053
645	312	107	51	36	12	10	1	8	1	762	364	054
1.626	788	269	113	104	30	15	5	11	5	1.910	906	055
547	286	77	33	11	3	2	—	1	—	626	319	056
364	180	71	31	23	9	5	2	4	1	440	213	057
2.324	1.121	404	183	126	38	32	11	15	3	2.760	1.315	058
1.906	966	383	164	86	32	24	4	17	2	2.313	1.134	059
1.726	833	261	117	52	18	16	8	10	4	2.003	958	060
188	96	56	20	37	11	—	—	—	—	244	116	061
1.672	789	349	126	165	42	13	2	11	2	2.034	917	062
957	467	164	78	45	15	9	4	6	1	1.130	549	063
1.513	765	239	98	85	34	9	4	4	1	1.761	867	064
978	456	116	50	37	14	6	—	5	—	1.100	506	065
116	53	15	5	4	—	—	—	—	—	131	58	066
8.268	4.040	1.314	612	366	146	135	49	67	28	9.717	4.701	067
3.980	1.977	717	336	196	68	63	20	30	14	4.760	2.333	068
432	211	68	29	16	5	2	—	1	—	502	240	069
38.568	18.482	5.176	2.358	1.160	348	289	90	155	38	44.033	20.930	070
426	202	65	24	22	8	4	1	2	1	495	227	071

segue TAV. 5 — Popolazione residente in età da 6 anni in poi

Codice dei Comuni	COMUNI	FORNITI DI TITOLO DI STUDIO							
		LAUREA		DIPLOMA		LICENZA MEDIA INFERIORE		LICENZA ELEMENTARE	
		MF	M	MF	M	MF	M	MF	M
072	GAVIRATE	186	133	1.100	553	2.055	1.105	3.931	1.783
073	GAZZADA SCHIANNO	54	40	411	228	1.038	567	2.184	949
074	GEMONIO	36	24	216	105	569	298	995	458
075	GERENZANO	101	60	743	450	1.948	997	3.498	1.553
076	GERMIGNAGA	40	27	250	137	900	465	1.446	633
077	GOLASECCA	20	14	204	113	547	286	1.299	581
078	GORLA MAGGIORE	19	16	266	137	829	472	2.049	945
079	GORLA MINORE	66	39	550	298	1.488	823	2.946	1.323
080	GORNATE-OLONA	10	6	89	48	372	197	770	362
081	GRANTOLA	5	3	54	25	187	93	403	190
082	INARZO	5	2	72	34	114	60	320	150
083	INDUNO OLONA	146	90	843	461	2.458	1.266	4.093	1.914
084	ISPRA	162	126	619	305	1.097	589	1.930	874
085	JERAGO CON ORAGO	50	34	362	210	1.050	557	1.934	884
086	LAVENA PONTE TRESA	38	21	299	164	1.373	713	2.194	1.055
087	LAVENO-MOMBELLO	205	133	1.039	510	2.125	1.077	4.000	1.695
088	LEGGIUNO	89	70	281	143	759	384	1.343	601
089	LONATE CEPPINO	23	10	224	101	688	394	1.789	848
090	LONATE POZZOLO	74	53	634	375	2.594	1.390	5.078	2.321
091	LOZZA	5	3	62	34	252	118	444	213
092	LUINO	302	199	1.559	774	4.105	2.119	6.277	2.713
093	LUVINATE	62	42	221	115	266	141	475	203
094	MACCAGNO	50	37	248	122	607	310	967	444
095	MALGESSO	6	4	21	12	224	115	551	269
096	MALNATE	155	104	1.126	582	3.245	1.728	5.947	2.681
097	MARCHIROLO	21	13	194	97	608	309	874	425
098	MARNATE	46	36	390	255	1.311	670	2.713	1.242
099	MARZIO	3	3	23	7	53	24	144	65
100	MASCIAGO PRIMO	7	4	13	9	29	12	90	48
101	MERCALLO	13	8	151	83	317	180	744	346
102	MESENZANA	9	8	48	22	247	126	481	228
103	MONTEGRINO VALTRAVAGLIA	11	8	53	26	208	113	516	250
104	MONVALLE	26	19	129	71	255	138	610	271
105	MORAZZONE	28	16	373	183	817	452	1.809	849
106	MORNAGO	26	17	256	126	672	369	1.695	818
107	OGGIONA CON SANTO STEFANO	29	19	350	182	829	435	1.613	751
108	OLGIATE OLONA	117	85	959	498	2.189	1.201	3.893	1.793
109	ORIGGIO	44	29	556	304	1.329	741	2.479	1.117
110	ORINO	11	9	64	31	165	80	269	118
111	OSMATE	23	20	62	33	106	55	200	93
112	PINO SULLA SPONDA DEL LAGO MAGGIORE	5	4	29	12	92	59	111	50
113	PORTO CERESIO	34	24	196	97	630	339	1.199	572
114	PORTO VALTRAVAGLIA	54	33	297	149	575	288	1.135	499
115	RANCIO VALCUVIA	6	3	52	23	128	68	317	145
116	RANCO	39	31	127	62	243	118	423	186
117	SALTRIO	14	11	178	85	573	315	1.338	618
118	SAMARATE	99	65	1.106	621	3.342	1.872	6.994	3.140
141	SANGIANO	20	14	91	44	268	141	578	281
119	SARONNO	1.383	903	5.387	3.044	10.352	5.011	13.347	5.600
120	SESTO CALENDE	153	107	1.315	688	2.587	1.368	4.110	1.735
121	SOLBIATE ARNO	50	29	460	255	708	370	1.562	694
122	SOLBIATE OLONA	37	25	306	182	931	517	2.095	939
123	SOMMA LOMBARDO	237	150	1.474	796	4.333	2.319	7.485	3.331
124	SUMIRAGO	53	39	330	186	1.038	563	2.491	1.213
125	TAINO	78	46	344	185	659	353	1.148	495
126	TERNATE	22	15	115	54	618	366	1.038	464
127	TRADATE	356	235	1.590	899	4.477	2.256	6.773	2.975
128	TRAVEDONA-MONATE	84	56	349	179	746	391	1.524	696
129	TRONZANO LAGO MAGGIORE	6	5	20	12	89	40	139	63
130	UBOLDO	72	49	833	437	1.966	1.076	3.742	1.729
131	VALGANNA	18	13	129	69	352	178	616	273
132	VARANO BORGHI	31	20	231	135	616	332	1.088	449
133	VARESE	4.691	2.928	14.951	7.677	22.923	11.102	31.885	13.609
134	VEDANO OLONA	76	58	535	305	1.475	746	2.837	1.270
135	VEDDASCA	4	4	26	13	86	50	231	99
136	VENEGONO INFERIORE	108	83	457	278	1.270	609	2.228	1.008
137	VENEGONO SUPERIORE	95	61	605	328	1.322	693	2.388	1.072
138	VERGIATE	110	70	703	359	1.676	919	3.418	1.532
139	VIGGIU'	39	28	313	163	1.061	588	2.326	967
140	VIZZOLA TICINO	6	5	50	26	85	47	213	100
	TOTALE PROVINCIA	16.752	10.850	84.777	45.034	190.630	99.386	338.095	150.419

per sesso e grado di istruzione

TOTALE		ALFABETI PRIVI DI TITOLO DI STUDIO				ANALFABETI				TOTALE		Codice dei Comuni
		TOTALE		di cui in età da 55 anni in poi		TOTALE		di cui in età da 55 anni in poi				
MF	M	MF	M	MF	M	MF	M	MF	M	MF	M	
7.272	3.574	1.138	511	324	102	73	23	41	11	8.483	4.108	072
3.687	1.784	504	231	169	55	34	17	14	7	4.225	2.032	073
1.816	885	280	124	88	26	13	7	12	7	2.109	1.016	074
6.290	3.060	925	422	287	90	44	13	25	7	7.259	3.495	075
2.636	1.262	402	164	145	41	19	6	8	3	3.057	1.432	076
2.070	994	323	148	94	32	24	11	14	6	2.417	1.153	077
3.163	1.570	606	290	176	70	29	10	18	7	3.798	1.870	078
5.050	2.483	737	361	189	69	41	14	25	9	5.828	2.858	079
1.241	613	221	99	71	21	13	4	7	3	1.475	716	080
649	311	80	38	18	5	4	1	4	1	733	350	081
511	246	97	38	43	15	3	1	2	—	611	285	082
7.540	3.731	1.188	545	250	81	80	29	41	15	8.808	4.305	083
3.808	1.894	506	237	101	28	30	19	18	12	4.344	2.150	084
3.396	1.685	546	261	165	65	40	11	25	6	3.982	1.957	085
3.904	1.953	662	315	140	55	65	22	34	9	4.631	2.290	086
7.369	3.415	1.142	520	442	144	64	17	26	7	8.575	3.952	087
2.472	1.198	354	138	132	30	15	5	6	2	2.841	1.341	088
2.724	1.353	406	182	129	40	28	14	22	10	3.158	1.549	089
8.380	4.139	1.571	668	451	152	133	48	75	23	10.084	4.855	090
763	368	134	68	53	23	8	2	3	—	905	438	091
12.243	5.805	2.126	894	663	189	105	34	56	14	14.474	6.733	092
1.024	501	99	46	20	10	8	3	4	—	1.131	550	093
1.872	913	239	89	98	26	9	4	4	1	2.120	1.006	094
802	400	133	61	30	11	6	2	3	—	941	463	095
10.473	5.095	1.885	813	552	187	145	54	84	35	12.503	5.962	096
1.697	844	366	174	64	25	35	14	21	8	2.098	1.032	097
4.460	2.203	651	297	122	41	48	20	30	11	5.159	2.520	098
223	99	11	8	1	1	1	1	1	1	235	108	099
139	73	16	6	9	3	1	—	—	—	156	79	100
1.225	617	202	92	55	14	11	2	8	1	1.438	711	101
785	384	104	46	32	8	3	2	3	2	892	432	102
788	397	144	55	70	21	1	—	1	—	933	452	103
1.020	499	208	82	89	30	6	2	4	1	1.234	583	104
3.027	1.500	549	265	151	61	33	14	15	5	3.609	1.779	105
2.649	1.330	560	256	221	86	24	6	12	4	3.233	1.592	106
2.821	1.387	458	227	114	45	39	13	29	11	3.318	1.627	107
7.158	3.577	1.513	656	646	236	62	23	32	12	8.733	4.256	108
4.408	2.191	955	394	386	125	29	16	19	12	5.392	2.601	109
509	238	65	29	16	7	5	2	2	1	579	269	110
391	201	55	27	27	10	3	1	1	—	449	229	111
237	125	42	19	10	3	5	4	3	2	284	148	112
2.059	1.032	387	189	117	47	30	12	13	5	2.476	1.233	113
2.061	969	268	123	87	27	10	3	5	2	2.339	1.095	114
503	239	80	35	30	9	5	1	5	1	588	275	115
832	397	138	58	56	18	3	3	1	1	973	458	116
2.103	1.029	388	177	92	31	25	7	9	2	2.516	1.213	117
11.541	5.698	1.863	836	450	146	114	44	66	24	13.518	6.578	118
957	480	181	80	55	16	7	1	5	—	1.145	561	141
30.469	14.558	3.630	1.672	610	185	178	66	76	24	34.277	16.296	119
8.165	3.898	1.189	509	347	114	65	20	31	7	9.419	4.427	120
2.780	1.348	486	208	167	55	26	6	16	5	3.292	1.562	121
3.369	1.663	456	197	99	38	35	6	18	2	3.860	1.866	122
13.529	6.596	2.180	972	738	240	126	37	71	19	15.835	7.605	123
3.912	2.001	703	343	190	76	72	29	34	15	4.687	2.373	124
2.229	1.079	342	153	122	34	30	11	12	4	2.601	1.243	125
1.793	899	308	131	81	25	30	14	14	4	2.131	1.044	126
13.196	6.365	2.002	864	610	196	141	55	81	29	15.339	7.284	127
2.703	1.322	374	174	79	29	20	8	7	3	3.097	1.504	128
254	120	62	31	17	5	3	2	2	1	319	153	129
6.613	3.291	1.103	494	283	102	44	11	30	6	7.760	3.796	130
1.115	533	160	68	47	16	7	4	3	2	1.282	605	131
1.966	936	315	136	81	27	7	3	4	1	2.288	1.075	132
74.450	35.316	9.792	4.378	2.495	752	645	236	310	115	84.887	39.930	133
4.923	2.379	740	326	240	76	47	18	23	9	5.710	2.723	134
347	166	123	18	106	12	3	1	2	1	473	185	135
4.063	1.978	664	305	146	44	35	14	19	7	4.762	2.297	136
4.410	2.154	869	408	191	71	71	28	42	17	5.350	2.590	137
5.907	2.880	1.101	464	334	93	77	34	42	16	7.085	3.378	138
3.739	1.746	626	290	180	61	54	27	21	11	4.419	2.063	139
354	178	69	33	28	11	3	1	2	1	426	212	140
630.254	305.689	97.842	43.570	27.461	9.029	6.247	2.257	3.325	1.130	734.343	351.516	

TAV. 6 - Popolazione residente che frequenta corsi regolari di studio

Codice dei Comuni	COMUNI	CORSO REGOLARE DI STUDI							
		6 - 13		14 - 18		19 e più		TOTALE	
		MF	M	MF	M	MF	M	MF	M
001	AGRA	25	19	14	9	5	4	44	32
002	ALBIZZATE	642	328	210	110	103	49	955	487
003	ANGERA	611	290	285	133	91	49	987	472
004	ARCISATE	1.160	599	335	166	118	59	1.613	824
005	ARSAGO SEPRIO	461	235	113	54	29	24	603	313
006	AZZATE	445	227	151	64	40	25	636	316
007	AZZIO	96	51	38	14	5	2	139	67
008	BARASSO	184	88	105	52	43	27	332	167
009	BARDELLO	188	87	44	16	6	2	238	105
010	BEDERO VALCUVIA	47	26	13	7	4	—	64	33
011	BESANO	242	114	59	29	26	13	327	156
012	BESNATE	536	291	163	83	71	41	770	415
013	BESOZZO	919	469	357	174	133	77	1.409	720
014	BIANDRONNO	383	197	99	45	33	12	515	254
015	BISUSCHIO	474	221	131	70	44	26	649	317
016	BODIO LOMNAGO	211	105	71	42	26	13	308	160
017	BREBBIA	408	213	144	74	54	30	606	317
018	BREGANO	49	24	17	10	10	9	76	43
019	BRENTA	197	79	52	29	16	9	265	117
020	BREZZO DI BEDERO	79	37	35	20	9	4	123	61
021	BRINZIO	74	47	26	7	8	2	108	56
022	BRISSAGO-VALTRAVAGLIA	83	47	23	11	13	7	119	65
023	BRUNELLO	99	52	44	27	18	9	161	88
024	BRUSIMPIANO	98	48	31	20	10	5	139	73
025	BUGUGGIATE	341	174	150	78	55	34	546	286
026	BUSTO ARSIZIO	9.571	4.862	3.785	1.862	1.661	939	15.017	7.663
027	CADEGLIANO-VICONAGO	211	109	50	26	14	7	275	142
028	CADREZZATE	162	100	80	49	31	19	273	168
029	CAIRATE	945	493	244	114	69	27	1.258	634
030	CANTELLO	471	238	133	74	50	29	654	341
031	CARAVATE	266	132	73	30	31	15	370	177
032	CARDANO AL CAMPO	1.410	719	517	239	158	91	2.085	1.049
033	CARNAGO	521	272	158	79	43	28	722	379
034	CARONNO PERTUSELLA	1.448	758	535	258	206	116	2.189	1.132
035	CARONNO VARESINO	514	269	170	71	40	18	724	358
036	CASALE LITTA	265	129	43	23	20	10	328	162
037	CASALZUIGNO	119	62	34	15	16	8	169	85
038	CASCIAGO	431	212	167	79	70	37	668	328
039	CASORATE SEMPIONE	496	244	157	85	60	35	713	364
040	CASSANO MAGNAGO	2.600	1.305	735	363	239	145	3.574	1.813
041	CASSANO VALCUVIA	43	22	9	4	6	3	58	29
042	CASTELLANZA	1.931	970	771	415	304	175	3.006	1.560
043	CASTELLO CABIAGLIO	32	20	15	11	5	4	52	35
044	CASTELSEPRIO	147	77	39	22	11	7	197	106
045	CASTELVECCANA	160	79	59	30	26	16	245	125
046	CASTIGLIONE OLONA	921	473	318	150	68	40	1.307	663
047	CASTRONNO	561	277	169	81	61	32	791	390
048	CAVARIA CON PREMEZZO	592	325	177	103	74	38	843	466
049	CAZZAGO BRABBIA	73	33	23	11	6	2	102	46
050	CISLAGO	868	449	340	174	106	61	1.314	684
051	CITTIGLIO	420	227	151	66	52	33	623	326
052	CLIVIO	220	114	57	23	14	5	291	142
053	COCQUIO-TREVISAGO	579	287	138	68	75	33	792	388
054	COMABBIO	87	50	28	10	10	7	125	67
055	COMERIO	211	106	98	57	56	36	365	199
056	CREMENAGA	93	45	24	14	3	3	120	62
057	CROSIO DELLA VALLE	55	22	19	8	5	4	79	34
058	CUASSO AL MONTE	369	190	99	50	27	16	495	256
059	CUGLIATE-FABIASCO	381	188	85	40	24	16	490	244
060	CUNARDO	294	143	95	45	25	11	414	199
061	CURIGLIA CON MONTEVIASCO	21	11	8	3	1	1	30	15
062	CUVEGLIO	251	117	65	39	25	15	341	171
063	CUVIO	153	78	29	13	10	6	192	97
064	DAVERIO	210	99	67	36	27	16	304	151
065	DUMENZA	125	56	23	8	7	4	155	68
066	DUNO	13	6	10	7	5	3	28	16
067	FAGNANO OLONA	1.288	651	421	207	140	76	1.849	934
068	FERNO	642	331	177	92	77	43	896	466
069	FERRERA DI VARESE	69	33	9	4	4	2	82	39
070	GALLARATE	5.641	2.970	2.247	1.167	1.121	632	9.009	4.769
071	GALLIATE LOMBARDO	66	30	27	11	10	7	103	48

e/o corsi di formazione professionale, per sesso e classe di età

		CORSO DI FORMAZIONE PROFESSIONALE										Codice dei Comuni
di cui occupati		14 - 16		17 - 19		20 e più		TOTALE		di cui occupati		
MF	M	MF	M	MF	M	MF	M	MF	M	MF	M	
—	—	1	1	1	1	—	—	2	2	—	—	001
24	19	10	8	7	3	14	7	31	18	18	10	002
16	12	17	5	10	5	15	10	42	20	14	10	003
58	37	65	24	26	13	46	29	137	66	55	34	004
11	9	17	10	2	—	12	7	31	17	15	10	005
7	6	17	11	6	1	6	5	29	17	10	6	006
2	2	4	1	1	1	5	3	10	5	6	5	007
13	6	9	3	4	3	3	2	16	8	7	4	008
5	3	7	1	—	—	4	3	11	4	2	2	009
1	1	—	—	1	1	1	1	2	2	2	2	010
8	6	6	4	3	1	4	3	13	8	5	4	011
23	15	28	15	19	9	31	20	78	44	39	25	012
50	37	18	10	7	2	33	15	58	27	37	19	013
3	1	7	3	6	1	4	1	17	5	3	2	014
17	10	19	9	9	5	12	7	40	21	15	9	015
7	5	3	2	3	1	4	3	10	6	3	3	016
15	10	26	16	15	4	24	13	65	33	32	16	017
5	5	2	1	—	—	—	—	2	1	—	—	018
7	6	7	3	—	—	7	4	14	7	9	4	019
—	—	3	1	2	1	8	5	13	7	6	4	020
1	—	1	—	1	—	7	4	9	4	7	4	021
7	6	3	1	1	—	1	1	5	2	1	1	022
9	6	5	4	1	1	2	2	8	7	5	5	023
1	1	5	5	2	1	2	1	9	7	4	4	024
20	13	16	6	9	4	9	7	34	17	14	9	025
486	340	378	191	216	74	373	193	967	458	430	242	026
1	—	8	5	6	6	2	—	16	11	8	5	027
4	4	9	6	4	2	4	3	17	11	5	3	028
17	11	27	18	15	9	29	14	71	41	32	20	029
13	8	15	9	11	2	15	9	41	20	24	14	030
10	7	4	1	1	—	11	7	16	8	8	6	031
65	44	51	30	39	12	57	37	147	79	75	43	032
15	11	17	11	13	9	18	13	48	33	36	27	033
92	68	67	40	46	21	59	30	172	91	72	49	034
6	4	24	9	18	12	16	10	58	31	26	19	035
10	7	1	—	3	—	5	1	9	1	3	1	036
9	6	3	1	—	—	10	6	13	7	7	4	037
18	12	8	3	7	2	11	3	26	8	13	5	038
18	14	24	16	12	4	27	15	63	35	37	18	039
72	51	93	44	51	24	82	49	226	117	111	68	040
3	—	2	1	—	—	2	1	4	2	2	1	041
95	76	101	53	54	27	78	45	233	125	107	67	042
1	1	—	—	—	—	1	1	1	1	1	1	043
3	3	6	5	1	1	3	2	10	8	5	4	044
7	5	7	6	2	1	1	1	10	8	1	1	045
23	16	38	19	17	6	35	22	90	47	51	35	046
26	18	35	18	14	7	34	19	83	44	41	28	047
28	17	23	14	11	6	17	10	51	30	23	15	048
1	1	2	2	2	1	3	—	7	3	3	1	049
31	24	47	28	17	8	32	20	96	56	32	22	050
18	9	17	6	7	2	27	11	51	19	28	13	051
6	2	16	11	7	4	8	4	31	19	13	8	052
16	12	15	9	8	5	26	10	49	24	25	11	053
2	2	2	1	—	—	5	4	7	5	3	3	054
17	11	13	5	7	4	17	9	37	18	16	9	055
2	2	5	2	3	—	2	2	10	4	4	2	056
1	1	3	1	1	1	1	—	5	2	2	1	057
13	10	14	7	8	6	16	11	38	24	21	15	058
6	5	8	4	7	4	9	6	24	14	13	10	059
6	1	7	4	4	—	7	4	18	8	6	1	060
—	—	1	1	—	—	—	—	1	1	—	—	061
12	8	16	7	3	1	7	6	26	14	9	8	062
2	2	5	3	4	2	5	2	14	7	4	4	063
6	3	8	4	4	3	11	8	23	15	12	9	064
3	3	5	3	—	—	2	2	7	5	3	3	065
3	2	—	—	—	—	1	1	1	1	1	1	066
33	20	40	25	16	8	38	21	94	54	47	29	067
27	19	15	8	13	6	26	14	54	28	33	20	068
—	—	3	—	—	—	—	—	3	—	—	—	069
302	211	176	97	124	48	243	144	543	289	264	153	070
3	3	—	—	—	—	5	4	5	4	2	2	071

segue TAV. 6 — Popolazione residente che frequenta corsi regolari di studio

Codice dei Comuni	COMUNI	CORSO REGOLARE DI STUDI							
		6 - 13		14 - 18		19 e più		TOTALE	
		MF	M	MF	M	MF	M	MF	M
072	GAVIRATE	1.119	594	444	230	187	108	1.750	932
073	GAZZADA SCHIANNO	518	271	170	87	81	52	769	410
074	GEMONIO	253	124	99	53	32	16	384	193
075	GERENZANO	939	483	353	157	161	88	1.453	728
076	GERMIGNAGA	359	190	129	69	51	28	539	287
077	GOLASECCA	291	161	84	43	27	16	402	220
078	GORLA MAGGIORE	560	292	121	67	34	25	715	384
079	GORLA MINORE	768	416	227	115	69	46	1.064	577
080	GORNATE-OLONA	212	112	57	22	23	12	292	146
081	GRANTOLA	86	42	28	17	6	3	120	62
082	INARZO	77	35	31	9	14	9	122	53
083	INDUNO OLONA	1.200	625	395	193	146	86	1.741	904
084	ISPRA	595	310	300	151	119	62	1.014	523
085	JERAGO CON ORAGO	544	295	158	78	62	44	764	417
086	LAVENA PONTE TRESA	649	334	214	101	57	41	920	476
087	LAVENO-MOMBELLO	929	503	415	201	160	93	1.504	797
088	LEGGIUNO	321	162	152	67	59	37	532	266
089	LONATE CEPPINO	428	230	149	70	36	18	613	318
090	LONATE POZZOLO	1.483	704	363	178	119	69	1.965	951
091	LOZZA	126	75	41	18	15	8	182	101
092	LUINO	1.848	906	694	359	257	132	2.799	1.397
093	LUVINATE	133	60	72	43	41	26	246	129
094	MACCAGNO	229	116	101	53	37	21	367	190
095	MALGESSO	143	70	45	22	5	5	193	97
096	MALNATE	1.683	860	579	274	216	121	2.478	1.255
097	MARCHIROLO	327	170	96	53	21	13	444	236
098	MARNATE	759	382	218	109	69	44	1.046	535
099	MARZIO	21	12	9	5	1	1	31	18
100	MASCIAGO PRIMO	12	5	3	1	1	1	16	7
101	MERCALLO	195	109	55	25	12	7	262	141
102	MESENZANA	101	54	45	22	12	10	158	86
103	MONTEGRINO VALTRAVAGLIA	106	51	37	25	8	4	151	80
104	MONVALLE	151	77	66	29	20	12	237	118
105	MORAZZONE	478	254	174	88	55	32	707	374
106	MORNAGO	455	235	98	45	28	12	581	292
107	OGGIONA CON SANTO STEFANO	464	250	137	58	41	28	642	336
108	OLGIATE OLONA	1.221	607	479	251	138	83	1.838	941
109	ORIGGIO	749	371	228	114	58	38	1.035	523
110	ORINO	69	37	26	9	6	2	101	48
111	OSMATE	49	32	27	10	12	8	88	50
112	PINO SULLA SPONDA DEL LAGO MAGGIORE	39	17	5	2	5	4	49	23
113	PORTO CERESIO	326	185	98	45	48	28	472	258
114	PORTO VALTRAVAGLIA	253	141	85	34	48	25	386	200
115	RANCIO VALCUVIA	72	40	14	5	7	3	93	48
116	RANCO	125	61	56	28	21	6	202	95
117	SALTRIO	341	176	98	50	25	13	464	239
118	SAMARATE	1.885	988	651	329	230	135	2.766	1.452
141	SANGIANO	124	70	38	22	19	6	181	98
119	SARONNO	4.516	2.348	2.169	1.049	1.064	609	7.749	4.006
120	SESTO CALENDE	1.174	570	453	235	181	93	1.808	898
121	SOLBIATE ARNO	420	200	136	53	59	36	615	289
122	SOLBIATE OLONA	532	256	159	71	38	18	729	345
123	SOMMA LOMBARDO	1.958	1.037	673	318	255	153	2.886	1.508
124	SUMIRAGO	696	371	173	96	67	39	936	506
125	TAINO	333	176	137	78	53	32	523	286
126	TERNATE	283	137	93	48	30	16	406	201
127	TRADATE	1.971	967	786	418	339	194	3.096	1.579
128	TRAVEDONA-MONATE	424	222	148	72	71	43	643	337
129	TRONZANO LAGO MAGGIORE	46	29	10	7	4	1	60	37
130	UBOLDO	1.103	569	366	188	109	68	1.578	825
131	VALGANNA	153	68	51	32	21	15	225	115
132	VARANO BORGHESI	305	141	97	47	46	27	448	215
133	VARESE	10.341	5.382	4.926	2.477	2.549	1.469	17.816	9.328
134	VEDANO OLONA	699	370	292	139	109	71	1.100	580
135	VEDDASCA	29	12	8	5	6	3	43	20
136	VENEGONO INFERIORE	705	363	229	101	104	55	1.038	519
137	VENEGONO SUPERIORE	846	435	248	126	77	44	1.171	605
138	VERGIATE	976	499	294	145	105	69	1.375	713
139	VIGGIU'	548	292	143	82	48	30	739	404
140	VIZZOLA TICINO	66	34	14	6	6	4	86	44
	TOTALE PROVINCIA	95.937	49.223	35.157	17.509	14.303	8.173	145.397	74.905

e/o corsi di formazione professionale, per sesso e classe di età

		CORSO DI FORMAZIONE PROFESSIONALE										Codice dei Comuni
di cui occupati		14 - 16		17 - 19		20 e più		TOTALE		di cui occupati		
MF	M	MF	M	MF	M	MF	M	MF	M	MF	M	
43	34	44	19	28	11	49	23	121	53	55	30	072
20	14	20	12	12	4	11	5	43	21	18	8	073
11	7	10	7	5	2	5	4	20	13	7	5	074
54	36	39	25	22	9	40	24	101	58	50	35	075
8	4	30	21	11	10	8	2	49	33	13	9	076
10	6	7	4	4	2	14	11	25	17	10	9	077
12	11	10	4	8	3	10	7	28	14	12	7	078
17	14	27	18	12	6	25	18	64	42	34	24	079
5	2	5	3	3	1	10	7	18	11	10	7	080
1	—	10	5	4	1	2	1	16	7	5	2	081
—	—	1	—	2	1	3	1	6	2	2	1	082
38	28	63	23	33	11	46	27	142	61	58	31	083
20	16	22	13	24	4	38	23	84	40	41	23	084
24	20	12	8	5	3	10	4	27	15	16	7	085
19	17	26	17	20	7	22	14	68	38	34	22	086
37	32	34	18	19	7	33	20	86	45	28	15	087
12	10	18	11	6	3	17	10	41	24	19	13	088
10	7	22	11	8	4	14	12	44	27	19	15	089
32	21	28	12	13	3	37	23	78	38	48	29	090
2	—	5	2	1	1	4	4	10	7	4	4	091
50	27	79	44	37	16	75	41	191	101	69	43	092
8	6	5	1	2	1	5	3	12	5	4	3	093
2	1	12	10	3	1	9	5	24	16	9	6	094
4	4	6	1	3	2	1	1	10	4	3	1	095
77	52	72	38	40	13	58	33	170	84	69	40	096
2	2	6	1	7	2	10	8	23	11	15	10	097
40	31	15	6	8	2	22	17	45	25	30	21	098
—	—	1	—	—	—	3	2	4	2	2	2	099
—	—	1	—	—	—	—	—	1	—	—	—	100
4	3	5	1	2	2	8	7	15	10	9	9	101
5	3	10	5	3	1	5	4	18	10	6	4	102
3	1	6	3	2	—	3	1	11	4	3	1	103
9	6	2	—	2	—	8	6	12	6	5	4	104
22	19	15	7	6	2	12	7	33	16	13	7	105
12	7	5	2	10	9	7	5	22	16	20	16	106
25	19	13	6	11	6	16	10	40	22	21	15	107
57	41	28	16	19	6	28	20	75	42	30	21	108
21	15	17	8	12	4	19	11	48	23	22	12	109
2	1	7	2	3	1	1	1	11	4	1	1	110
1	—	1	—	—	—	4	3	5	3	4	3	111
1	1	3	2	1	1	1	1	5	4	2	2	112
14	12	7	4	8	4	18	14	33	22	18	14	113
14	9	17	6	4	2	12	6	33	14	11	7	114
3	3	3	2	—	—	3	2	6	4	3	3	115
3	1	5	3	2	1	3	2	10	6	5	2	116
10	7	15	7	5	5	10	6	30	18	13	12	117
92	55	104	49	39	16	64	43	207	108	102	66	118
5	4	2	1	1	1	4	2	7	4	3	2	141
311	197	175	86	120	57	215	120	510	263	220	132	119
61	35	16	13	26	8	36	25	78	46	33	21	120
13	10	8	2	7	3	14	9	29	14	14	11	121
12	8	12	7	11	4	25	16	48	27	24	14	122
92	66	64	18	34	10	61	31	159	59	80	37	123
21	18	18	8	13	7	26	15	57	30	28	19	124
20	15	12	6	5	4	21	11	38	21	17	11	125
7	5	9	4	7	1	7	6	23	11	10	7	126
83	61	92	46	61	28	99	53	252	127	104	71	127
17	10	17	8	3	2	14	10	34	20	12	9	128
1	1	—	—	—	—	1	1	1	1	1	1	129
50	36	40	23	25	13	28	16	93	52	36	28	130
3	2	4	3	4	4	1	—	9	7	—	—	131
11	6	10	4	3	—	8	5	21	9	6	5	132
625	435	322	151	220	80	541	263	1.083	494	508	273	133
33	24	33	14	16	4	31	20	80	38	39	25	134
3	1	—	—	—	—	3	2	3	2	2	2	135
34	25	27	17	7	1	19	12	53	30	23	19	136
32	27	27	14	14	5	26	16	67	35	36	25	137
35	30	27	14	12	3	33	24	72	41	37	26	138
9	5	18	12	17	7	26	15	61	34	33	17	139
2	2	2	1	—	—	3	3	5	4	4	3	140
4.178	2.918	3.483	1.781	1.987	818	3.680	2.101	9.150	4.700	4.210	2.572	

TAV. 7 - Popolazione residente attiva e non attiva per sesso

A — TOTALE

Codice dei Comuni	COMUNI	POPOLAZIONE ATTIVA					POPOLAZIONE NON ATTIVA	TOTALE
		In condizione professionale			In cerca di prima occupazione	TOTALE		
		Occupati	Disoccupati	TOTALE				
001	AGRA	94	—	94	8	102	249	351
002	ALBIZZATE	2.196	85	2.281	99	2.380	2.755	5.135
003	ANGERA	2.012	54	2.066	93	2.159	3.108	5.267
004	ARCISATE	3.516	183	3.699	181	3.880	4.922	8.802
005	ARSAGO SEPRIO	1.729	30	1.759	74	1.833	1.989	3.822
006	AZZATE	1.466	28	1.494	86	1.580	2.075	3.655
007	AZZIO	235	4	239	18	257	375	632
008	BARASSO	600	15	615	28	643	881	1.524
009	BARDELLO	543	20	563	19	582	686	1.268
010	BEDERO VALCUVIA	153	—	153	9	162	236	398
011	BESANO	793	31	824	33	857	1.134	1.991
012	BESNATE	1.948	55	2.003	80	2.083	2.450	4.533
013	BESOZZO	3.054	180	3.234	152	3.386	4.325	7.711
014	BIANDRONNO	1.298	31	1.329	67	1.396	1.487	2.883
015	BISUSCHIO	1.552	51	1.603	82	1.685	1.939	3.624
016	BODIO LOMNAGO	639	6	645	18	663	878	1.541
017	BREBBIA	1.375	40	1.415	69	1.484	1.724	3.208
018	BREGANO	228	12	240	9	249	290	539
019	BRENTA	599	18	617	27	644	846	1.490
020	BREZZO DI BEDERO	292	9	301	11	312	517	829
021	BRINZIO	262	2	264	10	274	356	630
022	BRISSAGO-VALTRAVAGLIA	306	7	313	16	329	399	728
023	BRUNELLO	306	5	311	9	320	415	735
024	BRUSIMPIANO	388	12	400	29	429	527	956
025	BUGUGGIATE	1.199	32	1.231	48	1.279	1.500	2.779
026	BUSTO ARSIZIO	32.571	1.173	33.744	1.801	35.545	44.183	79.728
027	CADEGLIANO-VICONAGO	602	40	642	46	688	1.095	1.783
028	CADREZZATE	632	22	654	24	678	840	1.518
029	CAIRATE	2.917	206	3.123	152	3.275	3.921	7.196
030	CANTELLO	1.591	48	1.639	84	1.723	2.231	3.954
031	CARAVATE	944	30	974	53	1.027	1.174	2.201
032	CARDANO AL CAMPO	5.210	83	5.293	245	5.538	5.933	11.471
033	CARNAGO	2.055	55	2.110	95	2.205	2.364	4.569
034	CARONNO PERTUSELLA	4.953	189	5.142	267	5.409	6.085	11.494
035	CARONNO VARESINO	1.793	82	1.875	81	1.956	2.251	4.207
036	CASALE LITTA	875	22	897	69	966	1.138	2.104
037	CASALZUIGNO	405	15	420	18	438	628	1.066
038	CASCIAGO	1.270	24	1.294	45	1.339	1.867	3.206
039	CASORATE SEMPIONE	1.888	42	1.930	68	1.998	2.310	4.308
040	CASSANO MAGNAGO	8.794	230	9.024	447	9.471	10.446	19.917
041	CASSANO VALCUVIA	172	11	183	11	194	268	462
042	CASTELLANZA	6.488	203	6.691	270	6.961	8.975	15.936
043	CASTELLO CABIAGLIO	146	—	146	5	151	233	384
044	CASTELSEPRIO	464	6	470	22	492	585	1.077
045	CASTELVECCANA	622	29	651	34	685	1.080	1.765
046	CASTIGLIONE OLONA	3.082	118	3.200	173	3.373	3.798	7.171
047	CASTRONNO	1.928	75	2.003	70	2.073	2.447	4.520
048	CAVARIA CON PREMEZZO	1.964	52	2.016	109	2.125	2.389	4.514
049	CAZZAGO BRABBIA	299	11	310	19	329	400	729
050	CISLAGO	2.913	54	2.967	222	3.189	4.075	7.264
051	CITTIGLIO	1.449	46	1.495	122	1.617	2.017	3.634
052	CLIVIO	740	18	758	42	800	910	1.710
053	COCQUIO-TREVISAGO	2.023	56	2.079	109	2.188	2.519	4.707
054	COMABBIO	305	1	306	21	327	478	805
055	COMERIO	782	17	799	38	837	1.180	2.017
056	CREMENAGA	278	8	286	10	296	381	677
057	CROSIO DELLA VALLE	215	5	220	12	232	228	460
058	CUASSO AL MONTE	1.229	25	1.254	58	1.312	1.640	2.952
059	CUGLIATE-FABIASCO	994	28	1.022	62	1.084	1.406	2.490
060	CUNARDO	756	28	784	47	831	1.304	2.135
061	CURIGLIA CON MONTEVIASCO	102	6	108	2	110	142	252
062	CUVEGLIO	829	26	855	56	911	1.270	2.181
063	CUVIO	491	5	496	35	531	705	1.236
064	DAVERIO	823	18	841	46	887	1.025	1.912
065	DUMENZA	369	12	381	40	421	742	1.163
066	DUNO	42	1	43	3	46	90	136
067	FAGNANO OLONA	4.283	249	4.532	241	4.773	5.715	10.488
068	FERNO	2.315	79	2.394	90	2.484	2.682	5.166
069	FERRERA DI VARESE	202	9	211	9	220	313	533
070	GALLARATE	19.567	576	20.143	1.008	21.151	26.108	47.259
071	GALLIATE LOMBARDO	219	9	228	6	234	310	544

segue TAV. 7 — Popolazione residente attiva e non attiva per sesso

A — TOTALE

Codice dei Comuni	COMUNI	POPOLAZIONE ATTIVA					POPOLAZIONE NON ATTIVA	TOTALE
		In condizione professionale			In cerca di prima occupazione	TOTALE		
		Occupati	Disoccupati	TOTALE				
072	GAVIRATE	3.746	96	3.842	169	4.011	5.108	9.119
073	GAZZADA SCHIANNO	1.869	18	1.887	88	1.975	2.548	4.523
074	GEMONIO	896	15	911	55	966	1.266	2.232
075	GERENZANO	3.158	77	3.235	172	3.407	4.410	7.817
076	GERMIGNAGA	1.219	44	1.263	58	1.321	1.911	3.232
077	GOLASECCA	1.150	20	1.170	70	1.240	1.329	2.569
078	GORLA MAGGIORE	1.649	137	1.786	105	1.891	2.196	4.087
079	GORLA MINORE	2.665	94	2.759	135	2.894	3.433	6.327
080	GORNATE-OLONA	637	18	655	40	695	883	1.578
081	GRANTOLA	343	7	350	18	368	422	790
082	INARZO	282	4	286	12	298	361	659
083	INDUNO OLONA	3.931	176	4.107	198	4.305	5.280	9.585
084	ISPRA	1.848	50	1.898	101	1.999	2.637	4.636
085	JERAGO CON ORAGO	1.893	52	1.945	72	2.017	2.323	4.340
086	LAVENA PONTE TRESA	2.144	81	2.225	137	2.362	2.681	5.043
087	LAVENO-MOMBELLO	3.306	126	3.432	209	3.641	5.396	9.037
088	LEGGIUNO	1.125	32	1.157	68	1.225	1.786	3.011
089	LONATE CEPPINO	1.383	95	1.478	49	1.527	1.866	3.393
090	LONATE POZZOLO	4.689	136	4.825	169	4.994	5.973	10.967
091	LOZZA	390	10	400	21	421	523	944
092	LUINO	5.875	210	6.085	401	6.486	9.024	15.510
093	LUVINATE	475	8	483	23	506	690	1.196
094	MACCAGNO	818	5	823	48	871	1.377	2.248
095	MALGESSO	429	10	439	23	462	543	1.005
096	MALNATE	5.438	181	5.619	292	5.911	7.527	13.438
097	MARCHIROLO	888	28	916	77	993	1.319	2.312
098	MARNATE	2.396	57	2.453	98	2.551	3.025	5.576
099	MARZIO	84	2	86	7	93	162	255
100	MASCIAGO PRIMO	68	—	68	3	71	93	164
101	MERCALLO	714	14	728	34	762	774	1.536
102	MESENZANA	373	12	385	19	404	559	963
103	MONTEGRINO VALTRAVAGLIA	357	15	372	23	395	594	989
104	MONVALLE	484	13	497	22	519	804	1.323
105	MORAZZONE	1.678	59	1.737	76	1.813	2.054	3.867
106	MORNAGO	1.531	38	1.569	72	1.641	1.844	3.485
107	OGGIONA CON SANTO STEFANO	1.655	35	1.690	85	1.775	1.831	3.606
108	OLGIATE OLONA	3.753	126	3.879	172	4.051	5.280	9.331
109	ORIGGIO	2.608	53	2.661	145	2.806	2.979	5.785
110	ORINO	220	—	220	21	241	359	600
111	OSMATE	194	1	195	8	203	281	484
112	PINO SULLA SPONDA DEL LAGO MAGGIORE	140	1	141	5	146	158	304
113	PORTO CERESIO	1.043	29	1.072	64	1.136	1.532	2.668
114	PORTO VALTRAVAGLIA	957	27	984	40	1.024	1.455	2.479
115	RANCIO VALCUVIA	233	7	240	14	254	378	632
116	RANCO	383	7	390	25	415	599	1.014
117	SALTRIO	1.227	23	1.250	53	1.303	1.476	2.779
118	SAMARATE	6.478	200	6.678	292	6.970	7.565	14.535
141	SANGIANO	520	14	534	31	565	668	1.233
119	SARONNO	14.263	307	14.570	902	15.472	21.260	36.732
120	SESTO CALENDE	3.933	133	4.066	221	4.287	5.657	9.944
121	SOLBIATE ARNO	1.534	32	1.566	75	1.641	1.881	3.522
122	SOLBIATE OLONA	1.834	68	1.902	59	1.961	2.244	4.205
123	SOMMA LOMBARDO	7.309	199	7.508	353	7.861	9.052	16.913
124	SUMIRAGO	2.050	69	2.119	125	2.244	2.815	5.059
125	TAINO	1.063	28	1.091	58	1.149	1.611	2.760
126	TERNATE	1.062	22	1.084	92	1.176	1.129	2.305
127	TRADATE	6.539	208	6.747	377	7.124	9.349	16.473
128	TRAVEDONA-MONATE	1.393	18	1.411	93	1.504	1.823	3.327
129	TRONZANO LAGO MAGGIORE	125	4	129	7	136	204	340
130	UBOLDO	3.626	88	3.714	193	3.907	4.546	8.453
131	VALGANNA	484	18	502	38	540	842	1.382
132	VARANO BORGHI	1.048	14	1.062	63	1.125	1.335	2.460
133	VARESE	35.905	1.187	37.092	1.880	38.972	51.555	90.527
134	VEDANO OLONA	2.459	56	2.515	106	2.621	3.506	6.127
135	VEDDASCA	134	5	139	7	146	339	485
136	VENEGONO INFERIORE	2.016	52	2.068	131	2.199	2.953	5.152
137	VENEGONO SUPERIORE	2.378	43	2.421	180	2.601	3.259	5.860
138	VERGIATE	3.129	106	3.235	149	3.384	4.243	7.627
139	VIGGIU'	2.035	64	2.099	77	2.176	2.538	4.714
140	VIZZOLA TICINO	165	8	173	9	182	270	452
	TOTALE PROVINCIA	323.200	10.144	333.344	17.076	350.420	437.637	788.057

segue TAV. 7 — Popolazione residente attiva e non attiva per sesso

B — MASCHI

Codice dei Comuni	COMUNI	POPOLAZIONE ATTIVA				POPOLAZIONE NON ATTIVA	TOTALE	
		In condizione professionale			In cerca di prima occupazione			
		Occupati	Disoccupati	TOTALE				
001	AGRA	64	—	64	5	69	103	172
002	ALBIZZATE	1.410	28	1.438	21	1.459	1.006	2.465
003	ANGERA	1.315	27	1.342	34	1.376	1.075	2.451
004	ARCISATE	2.314	104	2.418	83	2.501	1.818	4.319
005	ARSAGO SEPRIO	1.082	12	1.094	32	1.126	729	1.855
006	AZZATE	939	8	947	40	987	754	1.741
007	AZZIO	150	2	152	6	158	128	286
008	BARASSO	384	4	388	6	394	321	715
009	BARDELLO	322	12	334	6	340	228	568
010	BEDERO VALCUVIA	107	—	107	6	113	83	196
011	BESANO	519	21	540	17	557	395	952
012	BESNATE	1.213	14	1.227	25	1.252	949	2.201
013	BESOZZO	1.943	57	2.000	59	2.059	1.569	3.628
014	BIANDRONNO	767	9	776	24	800	582	1.382
015	BISUSCHIO	991	29	1.020	40	1.060	677	1.737
016	BODIO LOMNAGO	404	3	407	4	411	309	720
017	BREBBIA	874	6	880	23	903	669	1.572
018	BREGANO	149	2	151	1	152	104	256
019	BRENTA	394	8	402	15	417	295	712
020	BREZZO DI BEDERO	185	7	192	6	198	194	392
021	BRINZIO	179	—	179	4	183	126	309
022	BRISSAGO-VALTRAVAGLIA	201	3	204	8	212	157	369
023	BRUNELLO	194	3	197	3	200	174	374
024	BRUSIMPIANO	244	11	255	18	273	195	468
025	BUGUGGIATE	758	19	777	20	797	565	1.362
026	BUSTO ARSIZIO	20.673	517	21.190	770	21.960	15.950	37.910
027	CADEGLIANO-VICONAGO	397	30	427	27	454	422	876
028	CADREZZATE	416	6	422	9	431	347	778
029	CAIRATE	1.895	60	1.955	50	2.005	1.500	3.505
030	CANTELLO	1.021	25	1.046	36	1.082	834	1.916
031	CARAVATE	602	16	618	18	636	435	1.071
032	CARDANO AL CAMPO	3.171	44	3.215	110	3.325	2.253	5.578
033	CARNAGO	1.271	14	1.285	21	1.306	880	2.186
034	CARONNO PERTUSELLA	3.176	55	3.231	74	3.305	2.258	5.563
035	CARONNO VARESINO	1.156	37	1.193	31	1.224	851	2.075
036	CASALE LITTA	562	11	573	22	595	423	1.018
037	CASALZUIGNO	273	10	283	9	292	239	531
038	CASCIAGO	828	10	838	16	854	680	1.534
039	CASORATE SEMPIONE	1.169	25	1.194	23	1.217	820	2.037
040	CASSANO MAGNAGO	5.486	95	5.581	191	5.772	3.908	9.680
041	CASSANO VALCUVIA	110	4	114	5	119	99	218
042	CASTELLANZA	4.161	63	4.224	101	4.325	3.380	7.705
043	CASTELLO CABIAGLIO	88	—	88	3	91	94	185
044	CASTELSEPRIO	296	1	297	8	305	226	531
045	CASTELVECCANA	411	13	424	10	434	392	826
046	CASTIGLIONE OLONA	1.940	33	1.973	80	2.053	1.462	3.515
047	CASTRONNO	1.247	29	1.276	26	1.302	922	2.224
048	CAVARIA CON PREMEZZO	1.250	16	1.266	34	1.300	952	2.252
049	CAZZAGO BRABBIA	195	6	201	8	209	138	347
050	CISLAGO	1.980	24	2.004	68	2.072	1.505	3.577
051	CITTIGLIO	912	19	931	50	981	777	1.758
052	CLIVIO	453	14	467	24	491	321	812
053	COCQUIO-TREVISAGO	1.304	28	1.332	40	1.372	905	2.277
054	COMABBIO	196	1	197	12	209	177	386
055	COMERIO	511	4	515	10	525	433	958
056	CREMENAGA	200	7	207	6	213	129	342
057	CROSIO DELLA VALLE	138	1	139	2	141	82	223
058	CUASSO AL MONTE	796	16	812	29	841	575	1.416
059	CUGLIATE-FABIASCO	691	18	709	23	732	491	1.223
060	CUNARDO	529	22	551	21	572	442	1.014
061	CURIGLIA CON MONTEVIASCO	63	5	68	—	68	53	121
062	CUVEGLIO	518	12	530	25	555	429	984
063	CUVIO	333	3	336	17	353	241	594
064	DAVERIO	512	9	521	19	540	405	945
065	DUMENZA	270	5	275	26	301	240	541
066	DUNO	24	—	24	3	27	33	60
067	FAGNANO OLONA	2.737	76	2.813	90	2.903	2.200	5.103
068	FERNO	1.425	29	1.454	42	1.496	1.032	2.528
069	FERRERA DI VARESE	140	4	144	4	148	106	254
070	GALLARATE	12.162	247	12.409	441	12.850	9.750	22.600
071	GALLIATE LOMBARDO	144	3	147	2	149	102	251

segue TAV. 7 — Popolazione residente attiva e non attiva per sesso

B — MASCHI

Codice dei Comuni	COMUNI	POPOLAZIONE ATTIVA				POPOLAZIONE NON ATTIVA	TOTALE	
		In condizione professionale			In cerca di prima occupazione			
		Occupati	Disoccupati	TOTALE				
072	GAVIRATE	2.412	36	2.448	71	2.519	1.924	4.443
073	GAZZADA SCHIANNO	1.194	11	1.205	21	1.226	948	2.174
074	GEMONIO	598	7	605	19	624	461	1.085
075	GERENZANO	2.097	24	2.121	57	2.178	1.602	3.780
076	GERMIGNAGA	799	23	822	18	840	685	1.525
077	GOLASECCA	683	8	691	28	719	508	1.227
078	GORLA MAGGIORE	1.060	21	1.081	48	1.129	904	2.033
079	GORLA MINORE	1.695	37	1.732	55	1.787	1.325	3.112
080	GORNATE-OLONA	405	10	415	17	432	332	764
081	GRANTOLA	223	4	227	7	234	143	377
082	INARZO	175	1	176	3	179	124	303
083	INDUNO OLONA	2.559	94	2.653	77	2.730	1.960	4.690
084	ISPRA	1.207	32	1.239	40	1.279	1.008	2.287
085	JERAGO CON ORAGO	1.199	10	1.209	16	1.225	915	2.140
086	LAVENA PONTE TRESA	1.392	59	1.451	55	1.506	1.001	2.507
087	LAVENO-MOMBELLO	2.066	63	2.129	84	2.213	1.964	4.177
088	LEGGIUNO	756	11	767	24	791	631	1.422
089	LONATE CEPPINO	907	27	934	16	950	715	1.665
090	LONATE POZZOLO	2.985	59	3.044	69	3.113	2.200	5.313
091	LOZZA	236	2	238	8	246	215	461
092	LUIÑO	3.782	120	3.902	175	4.077	3.174	7.251
093	LUVINATE	309	5	314	8	322	269	591
094	MACCAGNO	571	3	574	23	597	480	1.077
095	MALGESSO	275	2	277	10	287	213	500
096	MALNATE	3.462	96	3.558	127	3.685	2.754	6.439
097	MARCHIROLO	605	20	625	36	661	482	1.143
098	MARNATE	1.537	20	1.557	34	1.591	1.149	2.740
099	MARZIO	58	1	59	3	62	56	118
100	MASCIAGO PRIMO	47	—	47	1	48	32	80
101	MERCALLO	419	9	428	15	443	313	756
102	MESENZANA	243	7	250	11	261	200	461
103	MONTEGRINO VALTRAVAGLIA	235	7	242	11	253	223	476
104	MONVALLE	332	7	339	6	345	287	632
105	MORAZZONE	1.079	24	1.103	31	1.134	770	1.904
106	MORNAGO	966	16	982	25	1.007	714	1.721
107	OGGIONA CON SANTO STEFANO	1.022	14	1.036	31	1.067	701	1.768
108	OLGIATE OLONA	2.428	52	2.480	77	2.557	1.999	4.556
109	ORIGGIO	1.587	19	1.606	50	1.656	1.161	2.817
110	ORINO	149	—	149	9	158	120	278
111	OSMATE	132	—	132	4	136	113	249
112	PINO SULLA SPONDA DEL LAGO MAGGIORE	101	1	102	2	104	57	161
113	PORTO CERESIO	715	19	734	32	766	571	1.337
114	PORTO VALTRAVAGLIA	609	9	618	17	635	528	1.163
115	RANCIO VALCUVIA	144	5	149	6	155	147	302
116	RANCO	258	3	261	8	269	217	486
117	SALTRIO	776	19	795	29	824	516	1.340
118	SAMARATE	3.967	80	4.047	121	4.168	2.932	7.100
141	SANGIANO	331	7	338	11	349	256	605
119	SARONNO	9.300	147	9.447	383	9.830	7.724	17.554
120	SESTO CALENDE	2.509	52	2.561	94	2.655	2.043	4.698
121	SOLBIATE ARNO	984	15	999	28	1.027	655	1.682
122	SOLBIATE OLONA	1.143	22	1.165	23	1.188	850	2.038
123	SOMMA LOMBARDO	4.473	83	4.556	131	4.687	3.463	8.150
124	SUMIRAGO	1.363	16	1.379	39	1.418	1.149	2.567
125	TAINO	687	14	701	24	725	601	1.326
126	TERNATE	654	5	659	31	690	448	1.138
127	TRADATE	4.230	95	4.325	144	4.469	3.392	7.861
128	TRAVEDONA-MONATE	874	10	884	35	919	695	1.614
129	TRONZANO LAGO MAGGIORE	80	4	84	2	86	75	161
130	UBOLDO	2.321	32	2.353	68	2.421	1.728	4.149
131	VALGANNA	327	12	339	18	357	306	663
132	VARANO BORGHI	609	4	613	25	638	533	1.171
133	VARESE	22.398	663	23.061	813	23.874	18.943	42.817
134	VEDANO OLONA	1.593	31	1.624	49	1.673	1.244	2.917
135	VEDDASCA	100	4	104	3	107	82	189
136	VENEGONO INFERIORE	1.330	21	1.351	53	1.404	1.098	2.502
137	VENEGONO SUPERIORE	1.593	15	1.608	59	1.667	1.178	2.845
138	VERGIATE	1.999	35	2.034	56	2.090	1.580	3.670
139	VIGGIU'	1.224	45	1.269	43	1.312	894	2.206
140	VIZZOLA TICINO	119	1	120	3	123	108	231
	TOTALE PROVINCIA	205.631	4.486	210.117	6.912	217.029	161.886	378.915

TAV. 8 - Popolazione residente attiva in condizione professionale,

Codice dei Comuni	COMUNI	AGRICOL- TURA RAMO 0	INDUSTRIE						
			RAMO 1			RAMO 2	RAMO 3	RAMO 4	RAMO 5
			1. A	1. B	TOTALE				
001	AGRA	5	—	3	3	2	11	18	11
002	ALBIZZATE	35	7	13	20	67	698	635	123
003	ANGERA	72	2	5	7	135	501	343	101
004	ARCISATE	87	3	6	9	129	591	1.111	457
005	ARSAGO SEPRIO	19	4	6	10	33	339	785	117
006	AZZATE	39	2	12	14	21	287	461	114
007	AZZIO	12	—	—	—	8	40	85	17
008	BARASSO	10	—	5	5	30	149	136	26
009	BARDELLO	20	—	3	3	12	253	85	41
010	BEDERO VALCUVIA	7	—	1	1	6	29	24	32
011	BESANO	14	2	1	3	17	108	235	157
012	BESNATE	29	1	3	4	55	517	828	99
013	BESOZZO	88	6	13	19	121	1.117	628	225
014	BIANDRONNO	14	—	2	2	15	776	128	80
015	BISUSCHIO	33	2	5	7	35	246	622	194
016	BODIO LOMNAGO	18	1	—	1	16	151	163	41
017	BREBBIA	39	5	8	13	58	458	298	103
018	BREGANO	3	—	1	1	32	72	48	25
019	BRENTA	22	1	3	4	47	116	164	84
020	BREZZO DI BEDERO	9	2	—	2	16	50	65	43
021	BRINZIO	11	—	3	3	5	42	50	48
022	BRISSAGO-VALTRAVAGLIA	13	2	1	3	9	53	51	51
023	BRUNELLO	13	1	3	4	17	68	80	18
024	BRUSIMPIANO	2	—	—	—	6	30	113	78
025	BUGUGGIATE	13	1	5	6	34	247	321	78
026	BUSTO ARSIZIO	411	61	316	377	1.264	4.971	11.598	1.673
027	CADEGLIANO-VICONAGO	34	1	2	3	27	56	141	151
028	CADREZZATE	11	—	6	6	17	176	158	50
029	CAIRATE	37	3	11	14	181	724	1.248	200
030	CANTELLO	43	—	3	3	61	233	389	204
031	CARAVATE	11	1	3	4	112	385	135	75
032	CARDANO AL CAMPO	77	9	36	45	196	921	2.086	290
033	CARNAGO	59	—	2	2	102	690	715	145
034	CARONNO PERTUSELLA	77	20	37	57	499	1.631	1.166	188
035	CARONNO VARESINO	22	2	4	6	52	643	599	148
036	CASALE LITTA	28	—	2	2	61	288	297	51
037	CASALZUIGNO	19	—	—	—	14	69	103	75
038	CASCIAGO	50	1	11	12	30	274	251	111
039	CASORATE SEMPIONE	22	1	14	15	51	362	760	92
040	CASSANO MAGNAGO	97	7	89	96	296	1.800	3.815	470
041	CASSANO VALCUVIA	8	—	—	—	10	20	42	22
042	CASTELLANZA	83	10	101	111	436	1.527	1.784	292
043	CASTELLO CABIAGLIO	9	—	—	—	4	28	31	11
044	CASTELSEPRIO	15	—	3	3	32	152	138	27
045	CASTELVECCANA	33	2	4	6	43	172	88	70
046	CASTIGLIONE OLONA	70	4	15	19	261	719	1.006	280
047	CASTRONNO	9	1	5	6	179	593	485	154
048	CAVARIA CON PREMEZZO	36	1	6	7	27	926	445	100
049	CAZZAGO BRABBIA	9	1	—	1	8	84	64	28
050	CISLAGO	33	7	35	42	363	698	426	313
051	CITTIGLIO	44	7	3	10	127	242	309	132
052	CLIVIO	49	—	3	3	29	88	181	103
053	COCQUIO-TREVISAGO	45	7	1	8	128	767	326	182
054	COMABBIO	8	—	—	—	36	116	47	14
055	COMERIO	17	2	3	5	16	255	127	38
056	CREMENAGA	6	1	2	3	7	29	62	43
057	CROSIO DELLA VALLE	2	2	—	2	13	50	100	12
058	CUASSO AL MONTE	35	5	4	9	35	135	323	227
059	CUGLIATE-FABIASCO	27	—	—	—	50	148	252	236
060	CUNARDO	14	—	10	10	57	105	138	133
061	CURIGLIA CON MONTEVIASCO	20	—	1	1	1	7	20	28
062	CUVEGLIO	23	1	5	6	43	103	246	104
063	CUVIO	16	—	2	2	27	71	195	45
064	DAVERIO	18	—	2	2	23	165	337	53
065	DUMENZA	20	2	5	7	9	31	57	57
066	DUNO	—	—	—	—	1	8	12	3
067	FAGNANO OLONA	36	4	24	28	239	791	2.160	205
068	FERNO	16	2	22	24	43	741	868	136
069	FERRERA DI VARESE	5	—	2	2	12	47	43	29
070	GALLARATE	331	53	128	181	734	3.038	5.737	790
071	GALLIATE LOMBARDO	9	—	—	—	7	41	63	7

per sesso e ramo di attività economica

TOTALE

COMMERCIO RAMO 6			TRASPORTI E COMU- NICAZIONI RAMO 7	CREDITO E ASSICURAZIONE, SERVIZI ALLE IMPRESE, NOLEGGIO RAMO 8			PUBBLICA AMMINISTRAZIONE; SERVIZI PUBBLICI E PRIVATI RAMO 9			TOTALE	Codice dei Comuni
6. A	6. B	TOTALE		8. A	8. B	TOTALE	9. A	9. B	TOTALE		
22	2	24	6	2	2	4	5	5	10	94	001
251	35	286	69	38	69	107	56	185	241	2.281	002
295	39	334	52	34	49	83	50	388	438	2.066	003
557	94	651	107	53	70	123	87	347	434	3.699	004
167	22	189	70	11	22	33	30	134	164	1.759	005
222	28	250	28	33	30	63	43	174	217	1.494	006
25	3	28	10	1	7	8	5	26	31	239	007
95	16	111	24	9	20	29	17	78	95	615	008
68	5	73	23	5	9	14	6	33	39	563	009
31	5	36	2	5	3	8	1	7	8	153	010
112	22	134	41	6	15	21	25	69	94	824	011
195	31	226	55	20	33	53	14	123	137	2.003	012
363	39	402	72	27	64	91	61	410	471	3.234	013
127	14	141	33	9	20	29	17	94	111	1.329	014
175	42	217	72	22	12	34	19	124	143	1.603	015
99	9	108	15	8	14	22	12	98	110	645	016
144	35	179	37	14	25	39	19	172	191	1.415	017
20	6	26	2	4	4	8	8	15	23	240	018
91	11	102	9	4	9	13	9	47	56	617	019
45	6	51	15	7	6	13	3	34	37	301	020
37	8	45	8	8	9	17	8	27	35	264	021
36	13	49	27	5	6	11	7	39	46	313	022
66	3	69	10	4	2	6	5	21	26	311	023
89	3	92	15	4	10	14	20	30	50	400	024
201	35	236	36	25	36	61	37	162	199	1.231	025
4.795	505	5.300	1.090	833	901	1.734	848	4.478	5.326	33.744	026
76	26	102	24	10	7	17	8	79	87	642	027
63	11	74	26	4	7	11	8	117	125	654	028
299	52	351	72	36	32	68	32	196	228	3.123	029
296	32	328	67	28	33	61	81	169	250	1.639	030
92	18	110	26	9	14	23	14	79	93	974	031
647	90	737	254	48	77	125	91	471	562	5.293	032
150	12	162	39	18	24	42	26	128	154	2.110	033
529	96	625	138	151	102	253	69	439	508	5.142	034
160	30	190	34	14	27	41	19	121	140	1.875	035
65	8	73	13	5	19	24	7	53	60	897	036
53	7	60	19	6	5	11	8	42	50	420	037
187	51	238	34	28	41	69	23	202	225	1.294	038
253	44	297	76	12	59	71	34	150	184	1.930	039
1.103	125	1.228	263	72	136	208	107	644	751	9.024	040
26	5	31	9	6	5	11	7	23	30	183	041
1.032	92	1.124	167	139	126	265	164	738	902	6.691	042
17	8	25	7	1	6	7	5	19	24	146	043
46	2	48	14	4	5	9	5	27	32	470	044
87	14	101	28	20	10	30	15	65	80	651	045
324	66	390	92	28	35	63	44	256	300	3.200	046
235	29	264	66	26	31	57	38	152	190	2.003	047
185	23	208	44	16	30	46	13	164	177	2.016	048
44	10	54	8	3	7	10	4	40	44	310	049
470	78	548	134	53	88	141	33	236	269	2.967	050
227	31	258	59	14	25	39	38	237	275	1.495	051
143	33	176	24	8	11	19	35	51	86	758	052
239	24	263	57	18	36	54	58	191	249	2.079	053
31	6	37	13	4	9	13	5	17	22	306	054
125	17	142	21	10	32	42	20	116	136	799	055
55	11	66	12	5	4	9	34	15	49	286	056
17	—	17	7	—	5	5	4	8	12	220	057
129	27	156	37	25	20	45	12	240	252	1.254	058
128	39	167	27	9	16	25	15	75	90	1.022	059
131	35	166	39	6	17	23	25	74	99	784	060
9	5	14	2	—	1	1	6	8	14	108	061
145	23	168	27	12	13	25	12	98	110	855	062
52	3	55	7	10	3	13	17	48	65	496	063
100	19	119	24	13	16	29	11	60	71	841	064
79	28	107	22	11	7	18	22	31	53	381	065
5	—	5	3	—	4	4	—	7	7	43	066
429	65	494	98	57	57	114	57	310	367	4.532	067
192	39	231	82	12	38	50	28	175	203	2.394	068
22	6	28	7	8	2	10	3	25	28	211	069
3.174	269	3.443	1.074	473	626	1.099	615	3.101	3.716	20.143	070
30	4	34	21	1	7	8	3	35	38	228	071

segue TAV. 8 — Popolazione residente attiva in condizione professionale,

Codice dei Comuni	COMUNI	AGRICOLTURA RAMO 0	INDUSTRIE						
			RAMO 1			RAMO 2	RAMO 3	RAMO 4	RAMO 5
			1. A	1. B	TOTALE				
072	GAVIRATE	31	—	15	15	123	1.235	733	269
073	GAZZADA SCHIANNO	39	—	7	7	50	472	534	101
074	GEMONIO	18	2	5	7	33	374	120	43
075	GERENZANO	44	11	26	37	201	1.101	491	194
076	GERMIGNAGA	25	1	3	4	37	265	251	113
077	GOLASECCA	23	—	—	—	33	240	568	66
078	GORLA MAGGIORE	63	3	7	10	127	298	747	131
079	GORLA MINORE	19	2	15	17	234	565	1.046	151
080	GORNATE-OLONA	17	—	—	—	42	149	261	61
081	GRANTOLA	18	—	1	1	9	83	77	47
082	INARZO	6	—	1	1	6	105	69	31
083	INDUNO OLONA	41	2	25	27	138	764	1.098	304
084	ISPRA	27	12	5	17	52	395	263	142
085	JERAGO CON ORAGO	36	1	3	4	28	762	532	76
086	LAVENA PONTE TRESA	25	1	3	4	89	198	477	408
087	LAVENO-MOMBELLO	82	5	18	23	564	447	534	244
088	LEGGIUNO	24	—	6	6	73	276	205	107
089	LONATE CEPPINO	20	—	21	21	65	343	595	114
090	LONATE POZZOLO	20	6	70	76	96	1.625	1.485	301
091	LOZZA	7	—	1	1	3	122	95	15
092	LUINO	103	7	61	68	120	952	1.080	533
093	LUVINATE	11	—	7	7	18	82	95	31
094	MACCAGNO	21	—	47	47	51	84	106	92
095	MALGESSO	16	—	1	1	99	127	58	41
096	MALNATE	65	7	20	27	332	1.209	1.440	515
097	MARCHIROLO	14	—	6	6	26	82	193	230
098	MARNATE	44	4	20	24	147	565	866	158
099	MARZIO	4	—	1	1	3	17	16	16
100	MASCIAGO PRIMO	4	—	—	—	1	12	16	8
101	MERCALLO	19	—	3	3	27	320	201	29
102	MESENZANA	18	1	4	5	17	80	68	43
103	MONTEGRINO VALTRAVAGLIA	36	—	1	1	23	97	66	34
104	MONVALLE	7	3	2	5	22	151	90	54
105	MORAZZONE	21	1	2	3	88	539	546	130
106	MORNAGO	35	1	4	5	62	483	468	135
107	OGGIONA CON SANTO STEFANO	13	—	4	4	14	656	547	92
108	OLGIATE OLONA	27	3	28	31	234	690	1.406	248
109	ORIGGIO	27	4	10	14	395	735	642	143
110	ORINO	14	—	1	1	7	41	52	28
111	OSMATE	9	1	1	2	17	57	29	9
112	PINO SULLA SPONDA DEL LAGO MAGGIORE	2	1	2	3	1	18	25	21
113	PORTO CERESIO	23	2	3	5	29	147	198	171
114	PORTO VALTRAVAGLIA	24	—	1	1	112	198	154	109
115	RANCIO VALCUVIA	9	1	—	1	9	27	90	27
116	RANCO	28	—	1	1	30	73	47	24
117	SALTRIO	26	2	—	2	78	137	421	194
118	SAMARATE	52	6	42	48	160	1.762	2.411	394
141	SANGIANO	10	—	—	—	45	149	138	49
119	SARONNO	145	26	136	162	1.025	3.717	1.741	652
120	SESTO CALENDE	180	5	23	28	199	1.394	559	185
121	SOLBIATE ARNO	8	—	8	8	38	654	430	44
122	SOLBIATE OLONA	22	1	10	11	175	376	730	72
123	SOMMA LOMBARDO	115	18	63	81	165	1.299	2.964	334
124	SUMIRAGO	56	2	4	6	91	677	646	116
125	TAINO	24	1	6	7	70	294	213	67
126	TERNATE	11	—	4	4	98	550	157	61
127	TRADATE	77	13	34	47	292	1.824	1.673	467
128	TRAVEDONA-MONATE	32	4	5	9	117	448	316	66
129	TRONZANO LAGO MAGGIORE	7	—	3	3	5	23	5	28
130	UBOLDO	74	8	19	27	215	1.167	827	181
131	VALGANNA	16	—	4	4	24	48	99	78
132	VARANO BORGHI	9	—	10	10	69	460	235	32
133	VARESE	341	65	226	291	901	5.990	5.817	1.753
134	VEDANO OLONA	38	—	13	13	446	470	446	248
135	VEDDASCA	5	—	3	3	3	7	28	31
136	VENEGONO INFERIORE	48	2	17	19	138	672	237	292
137	VENEGONO SUPERIORE	43	1	14	15	637	419	314	241
138	VERGIATE	30	6	13	19	67	1.151	810	161
139	VIGGIU'	47	1	3	4	69	270	666	350
140	VIZZOLA TICINO	12	—	26	26	5	37	28	8
	TOTALE PROVINCIA	5.278	503	2.172	2.675	15.908	73.325	87.641	22.103

per sesso e ramo di attività economica

TOTALE

COMMERCIO RAMO 6			TRASPORTI E COMU- NICAZIONI RAMO 7	CREDITO E ASSICURAZIONE, SERVIZI ALLE IMPRESE, NOLEGGIO RAMO 8			PUBBLICA AMMINISTRAZIONE; SERVIZI PUBBLICI E PRIVATI RAMO 9			TOTALE	Codice dei Comuni
6. A	6. B	TOTALE		8. A	8. B	TOTALE	9. A	9. B	TOTALE		
536	72	608	110	64	98	162	99	457	556	3.842	072
282	54	336	62	37	42	79	39	168	207	1.887	073
119	20	139	21	19	13	32	14	110	124	911	074
458	59	517	193	62	64	126	43	288	331	3.235	075
202	44	246	85	22	24	46	32	159	191	1.263	076
105	15	120	31	10	14	24	13	52	65	1.170	077
186	23	209	38	8	21	29	19	115	134	1.786	078
277	34	311	64	38	47	85	37	230	267	2.759	079
43	9	52	18	—	10	10	5	40	45	655	080
48	9	57	8	2	2	4	4	42	46	350	081
29	6	35	3	2	2	4	1	25	26	286	082
637	129	766	156	96	84	180	133	500	633	4.107	083
250	21	271	42	21	20	41	41	607	648	1.898	084
192	21	213	54	21	34	55	23	162	185	1.945	085
507	58	565	69	34	37	71	124	195	319	2.225	086
614	52	666	184	47	65	112	82	494	576	3.432	087
188	24	212	40	21	19	40	10	164	174	1.157	088
131	29	160	28	6	20	26	11	95	106	1.478	089
503	78	581	131	41	69	110	90	310	400	4.825	090
67	24	91	6	10	5	15	6	39	45	400	091
1.078	118	1.196	510	198	139	337	333	853	1.186	6.085	092
73	14	87	10	13	16	29	15	98	113	483	093
167	20	187	67	17	16	33	34	101	135	823	094
40	7	47	14	2	3	5	3	28	31	439	095
693	112	805	197	95	138	233	168	628	796	5.619	096
144	32	176	25	16	14	30	27	107	134	916	097
258	28	286	73	26	35	61	48	181	229	2.453	098
13	—	13	2	2	3	5	2	7	9	86	099
14	2	16	2	—	2	2	2	5	7	68	100
44	7	51	10	5	6	11	12	45	57	728	101
75	10	85	22	3	6	9	5	33	38	385	102
38	6	44	9	9	14	23	6	33	39	372	103
57	8	65	14	8	6	14	7	68	75	497	104
165	31	196	36	12	36	48	24	106	130	1.737	105
170	18	188	29	6	25	31	17	116	133	1.569	106
144	16	160	34	22	26	48	10	112	122	1.690	107
485	80	565	107	74	80	154	76	341	417	3.879	108
308	35	343	76	46	50	96	30	160	190	2.661	109
38	1	39	7	1	6	7	3	21	24	220	110
22	1	23	4	2	—	2	1	42	43	195	111
16	2	18	3	1	1	2	27	21	48	141	112
217	32	249	51	19	24	43	64	92	156	1.072	113
130	15	145	50	23	33	56	28	107	135	984	114
26	8	34	6	6	3	9	3	25	28	240	115
72	1	73	10	4	4	8	5	91	96	390	116
142	67	209	46	8	9	17	49	71	120	1.250	117
852	70	922	204	41	82	123	109	493	602	6.678	118
60	9	69	14	3	3	6	11	43	54	534	141
2.397	130	2.527	826	445	530	975	346	2.454	2.800	14.570	119
541	66	607	139	54	200	254	108	413	521	4.066	120
139	15	154	41	14	26	40	14	135	149	1.566	121
212	38	250	47	17	19	36	70	113	183	1.902	122
886	89	975	406	62	121	183	231	755	986	7.508	123
276	17	293	33	13	24	37	30	134	164	2.119	124
135	51	186	36	9	14	23	21	150	171	1.091	125
66	16	82	20	7	12	19	17	65	82	1.084	126
840	102	942	195	121	153	274	125	831	956	6.747	127
157	30	187	36	10	16	26	19	155	174	1.411	128
32	5	37	4	—	—	—	6	11	17	129	129
524	48	572	211	42	75	117	48	275	323	3.714	130
113	11	124	24	7	14	21	12	52	64	502	131
97	8	105	26	11	16	27	12	77	89	1.062	132
6.296	783	7.079	1.670	1.296	1.564	2.860	2.144	8.246	10.390	37.092	133
354	21	375	78	48	55	103	51	247	298	2.515	134
21	4	25	5	5	1	6	13	13	26	139	135
243	31	274	62	26	39	65	40	221	261	2.068	136
278	58	336	65	46	43	89	39	223	262	2.421	137
436	42	478	119	14	51	65	47	288	335	3.235	138
242	52	294	56	20	29	49	55	239	294	2.099	139
24	1	25	12	2	6	8	2	10	12	173	140
45.453	5.793	51.246	12.331	6.116	7.800	13.916	8.682	40.239	48.921	333.344	

segue TAV. 8 — Popolazione residente attiva in condizione professionale,

Codice dei Comuni	COMUNI	AGRICOLTURA RAMO 0	INDUSTRIE						
			RAMO 1			RAMO 2	RAMO 3	RAMO 4	RAMO 5
			1. A	1. B	TOTALE				
001	AGRA	5	—	2	2	2	10	8	11
002	ALBIZZATE	26	6	10	16	49	587	264	117
003	ANGERA	50	2	5	7	116	409	118	94
004	ARCISATE	69	3	6	9	99	473	548	440
005	ARSAGO SEPRIO	14	3	6	9	23	302	365	115
006	AZZATE	31	2	11	13	20	248	235	108
007	AZZIO	7	—	—	—	6	30	53	17
008	BARASSO	7	—	4	4	23	115	76	24
009	BARDELLO	13	—	3	3	10	126	56	39
010	BEDERO VALCUVIA	6	—	1	1	2	25	10	32
011	BESANO	11	1	1	2	13	91	87	154
012	BESNATE	23	1	3	4	50	432	365	94
013	BESOZZO	52	4	11	15	95	740	348	219
014	BIANDRONNO	9	—	1	1	11	439	72	75
015	BISUSCHIO	24	2	5	7	31	184	306	190
016	BODIO LOMNAGO	12	1	—	1	13	108	93	39
017	BREBBIA	30	4	7	11	33	325	143	98
018	BREGANO	2	—	1	1	15	55	21	24
019	BRENTA	15	1	2	3	33	91	79	83
020	BREZZO DI BEDERO	7	2	—	2	9	45	27	42
021	BRINZIO	8	—	2	2	4	30	30	48
022	BRISSAGO-VALTRAVAGLIA	9	2	1	3	6	40	21	50
023	BRUNELLO	10	1	2	3	13	60	35	17
024	BRUSIMPIANO	2	—	—	—	3	26	49	75
025	BUGUGGIATE	11	1	5	6	26	208	149	74
026	BUSTO ARSIZIO	334	52	282	334	1.071	4.442	5.708	1.609
027	CADEGLIANO-VICONAGO	24	1	1	2	19	45	61	149
028	CADREZZATE	10	—	6	6	15	125	70	48
029	CAIRATE	27	2	11	13	148	655	503	194
030	CANTELLO	30	—	3	3	50	177	186	197
031	CARAVATE	9	1	1	2	81	234	66	74
032	CARDANO AL CAMPO	50	9	29	38	168	810	878	268
033	CARNAGO	44	—	2	2	50	582	272	132
034	CARONNO PERTUSELLA	57	16	28	44	321	1.119	629	167
035	CARONNO VARESE	14	2	3	5	37	520	248	142
036	CASALE LITTA	19	—	1	1	45	223	142	48
037	CASALZUIGNO	13	—	—	—	10	54	52	73
038	CASCIAGO	39	1	9	10	25	211	116	108
039	CASORATE SEMPIONE	16	—	13	13	44	318	327	90
040	CASSANO MAGNAGO	67	5	83	88	243	1.660	1.620	454
041	CASSANO VALCUVIA	4	—	—	—	6	16	24	22
042	CASTELLANZA	67	8	90	98	369	1.292	891	275
043	CASTELLO CABIAGLIO	6	—	—	—	2	21	14	9
044	CASTELSEPRIO	11	—	3	3	24	122	53	27
045	CASTELVECCANA	30	1	4	5	28	106	50	69
046	CASTIGLIONE OLONA	50	3	15	18	177	444	570	266
047	CASTRONNO	8	1	5	6	118	508	171	150
048	CAVARIA CON PREMEZZO	29	1	5	6	22	755	103	97
049	CAZZAGO BRABBIA	9	1	—	1	8	63	23	28
050	CISLAGO	24	6	32	38	271	558	240	298
051	CITTIGLIO	33	6	2	8	99	165	171	127
052	CLIVIO	41	—	2	2	26	61	51	103
053	COCQUIO-TREVISAGO	35	6	1	7	79	525	170	176
054	COMABBIO	5	—	—	—	29	85	16	14
055	COMERIO	13	1	3	4	13	198	86	37
056	CREMENAGA	4	1	1	2	4	26	31	43
057	CROSIO DELLA VALLE	1	2	—	2	10	44	45	12
058	CUASSO AL MONTE	29	3	4	7	29	115	136	226
059	CUGLIATE-FABIASCO	22	—	—	—	31	131	99	230
060	CUNARDO	8	—	9	9	41	84	74	127
061	CURIGLIA CON MONTEVIASCO	11	—	1	1	—	4	9	28
062	CUVEGLIO	17	1	5	6	30	88	120	102
063	CUVIO	12	—	2	2	23	60	122	45
064	DAVERIO	14	—	1	1	16	132	176	50
065	DUMENZA	18	2	5	7	7	26	25	57
066	DUNO	—	—	—	—	—	7	7	3
067	FAGNANO OLONA	28	4	22	26	199	714	1.051	194
068	FERNO	15	2	21	23	32	674	236	133
069	FERRERA DI VARESE	4	—	2	2	7	38	25	27
070	GALLARATE	242	44	114	158	601	2.664	2.660	731
071	GALLIATE LOMBARDO	9	—	—	—	7	36	34	6

per sesso e ramo di attività economica

MASCHI

COMMERCIO RAMO 6			TRASPORTI E COMU- NICAZIONI RAMO 7	CREDITO E ASSICURAZIONE, SERVIZI ALLE IMPRESE, NOLEGGIO RAMO 8			PUBBLICA AMMINISTRAZIONE: SERVIZI PUBBLICI E PRIVATI RAMO 9			TOTALE	Codice dei Comuni
6. A	6. B	TOTALE		8. A	8. B	TOTALE	9. A	9. B	TOTALE		
13	2	15	4	1	1	2	4	1	5	64	001
133	30	163	64	23	40	63	33	56	89	1.438	002
172	34	206	39	28	37	65	36	202	238	1.342	003
324	87	411	93	39	38	77	60	139	199	2.418	004
97	22	119	64	9	15	24	25	34	59	1.094	005
124	26	150	22	18	14	32	27	61	88	947	006
12	2	14	8	1	6	7	2	8	10	152	007
53	11	64	21	8	12	20	6	28	34	388	008
42	5	47	20	2	5	7	4	9	13	334	009
15	5	20	2	3	1	4	1	4	5	107	010
65	21	86	37	4	11	15	18	26	44	540	011
105	29	134	48	13	20	33	8	36	44	1.227	012
199	37	236	59	19	37	56	37	143	180	2.000	013
65	14	79	31	6	13	19	8	32	40	776	014
93	41	134	65	14	7	21	12	46	58	1.020	015
60	7	67	13	6	6	12	9	40	49	407	016
66	34	100	27	8	11	19	15	79	94	880	017
10	6	16	2	3	4	7	3	5	8	151	018
47	11	58	9	2	7	9	6	16	22	402	019
23	6	29	12	5	3	8	2	9	11	192	020
17	8	25	7	6	6	12	5	8	13	179	021
18	9	27	24	4	2	6	6	12	18	204	022
30	3	33	10	3	2	5	3	8	11	197	023
52	3	55	10	2	5	7	12	16	28	255	024
123	32	155	30	16	20	36	16	66	82	777	025
3.054	458	3.512	892	624	565	1.189	617	1.482	2.099	21.190	026
43	24	67	21	6	7	13	6	20	26	427	027
34	11	45	25	4	5	9	7	62	69	422	028
181	47	228	65	28	18	46	15	61	76	1.955	029
153	27	180	46	25	22	47	67	63	130	1.046	030
58	16	74	25	6	12	18	9	26	35	618	031
388	54	442	227	35	49	84	65	185	250	3.215	032
83	12	95	31	12	9	21	19	37	56	1.285	033
303	88	391	115	131	64	195	39	154	193	3.231	034
93	30	123	29	12	17	29	11	35	46	1.193	035
43	7	50	11	5	9	14	6	14	20	573	036
28	7	35	16	4	4	8	7	15	22	283	037
107	47	154	27	24	30	54	18	76	94	838	038
157	43	200	71	7	32	39	25	51	76	1.194	039
687	116	803	220	53	73	126	85	215	300	5.581	040
12	3	15	8	6	4	10	3	6	9	114	041
542	83	625	133	94	82	176	107	191	298	4.224	042
8	8	16	5	—	4	4	5	6	11	88	043
26	2	28	12	3	3	6	4	7	11	297	044
44	10	54	22	15	9	24	11	25	36	424	045
154	60	214	80	21	25	46	30	78	108	1.973	046
135	25	160	55	21	17	38	25	37	62	1.276	047
104	18	122	40	11	15	26	6	60	66	1.266	048
28	10	38	5	2	6	8	4	14	18	201	049
246	44	290	107	38	34	72	20	86	106	2.004	050
131	21	152	51	11	17	28	23	74	97	931	051
68	29	97	24	4	7	11	33	18	51	467	052
140	24	164	49	12	27	39	28	60	88	1.332	053
17	6	23	9	2	7	9	1	6	7	197	054
61	16	77	15	8	20	28	10	34	44	515	055
33	11	44	10	2	1	3	31	9	40	207	056
11	—	11	4	—	4	4	3	3	6	139	057
70	24	94	30	18	11	29	8	109	117	812	058
80	36	116	24	7	11	18	12	26	38	709	059
74	33	107	32	3	12	15	18	36	54	551	060
4	4	8	2	—	—	—	3	2	5	68	061
70	21	91	21	7	7	14	5	36	41	530	062
26	2	28	7	9	2	11	11	15	26	336	063
57	18	75	21	8	4	12	5	19	24	521	064
48	25	73	19	7	4	11	19	13	32	275	065
1	—	1	3	—	2	2	—	1	1	24	066
242	61	303	89	40	35	75	31	103	134	2.813	067
108	37	145	72	9	20	29	20	75	95	1.454	068
11	3	14	6	5	1	6	3	12	15	144	069
1.958	226	2.184	888	372	399	771	484	1.026	1.510	12.409	070
16	4	20	17	1	2	3	2	13	15	147	071

segue TAV. 8 — Popolazione residente attiva in condizione professionale,

B —

Codice dei Comuni	COMUNI	AGRICOL- TURA RAMO 0	INDUSTRIE						
			RAMO 1			RAMO 2	RAMO 3	RAMO 4	RAMO 5
			1. A	1. B	TOTALE				
072	GAVIRATE	24	—	14	14	86	873	406	254
073	GAZZADA SCHIANNO	30	—	4	4	36	386	241	95
074	GEMONIO	16	1	4	5	29	273	69	40
075	GERENZANO	30	4	23	27	129	852	271	176
076	GERMIGNAGA	15	1	2	3	26	229	107	111
077	GOLASECCA	19	—	—	—	23	210	224	61
078	GORLA MAGGIORE	42	2	5	7	112	246	328	117
079	GORLA MINORE	14	2	13	15	203	492	474	149
080	GORNATE-OLONA	12	—	—	—	27	122	127	61
081	GRANTOLA	14	—	—	—	6	63	37	44
082	INARZO	3	—	1	1	5	77	31	28
083	INDUNO OLONA	35	2	24	26	99	598	583	291
084	ISPRA	19	12	5	17	46	301	104	136
085	JERAGO CON ORAGO	26	1	3	4	21	646	186	74
086	LAVENA PONTE TRESA	23	1	3	4	55	159	199	399
087	LAVENO-MOMBELLO	73	3	17	20	378	312	289	232
088	LEGGIUNO	19	—	5	5	54	185	113	104
089	LONATE CEPPINO	17	—	21	21	48	290	290	111
090	LONATE POZZOLO	12	6	66	72	81	1.476	400	295
091	LOZZA	7	—	1	1	3	90	45	14
092	LUINO	77	6	57	63	88	809	454	516
093	LUVINATE	8	—	7	7	17	70	51	29
094	MACCAGNO	20	—	46	46	41	75	49	86
095	MALGESSO	12	—	1	1	63	83	24	40
096	MALNATE	56	4	18	22	230	936	709	497
097	MARCHIROLO	10	—	6	6	20	70	84	225
098	MARNATE	35	4	18	22	127	499	363	148
099	MARZIO	4	—	1	1	3	16	8	15
100	MASCIAGO PRIMO	4	—	—	—	—	11	8	8
101	MERCALLO	11	—	3	3	25	246	53	28
102	MESENZANA	12	1	3	4	12	63	32	42
103	MONTEGRINO VALTRAVAGLIA	24	—	1	1	11	81	31	32
104	MONVALLE	5	3	2	5	12	113	52	51
105	MORAZZONE	15	1	2	3	71	441	228	124
106	MORNAGO	25	1	3	4	44	394	182	128
107	OGGIONA CON SANTO STEFANO	8	—	4	4	13	554	164	92
108	OLGIATE OLONA	20	3	26	29	207	617	664	237
109	ORIGGIO	21	4	10	14	234	550	272	130
110	ORINO	8	—	1	1	3	28	38	28
111	OSMATE	8	1	—	1	16	44	14	9
112	PINO SULLA SPONDA DEL LAGO MAGGIORE	2	1	2	3	1	17	10	20
113	PORTO CERESIO	21	2	3	5	25	122	99	164
114	PORTO VALTRAVAGLIA	21	—	1	1	50	144	73	106
115	RANCIO VALCUVIA	9	1	—	1	6	20	45	27
116	RANCO	18	—	1	1	26	59	20	23
117	SALTRIO	23	2	—	2	77	107	123	191
118	SAMARATE	40	4	40	44	127	1.551	836	378
141	SANGIANO	8	—	—	—	39	96	67	48
119	SARONNO	118	20	98	118	750	2.875	1.048	565
120	SESTO CALENDE	134	4	20	24	176	1.053	193	169
121	SOLBIATE ARNO	7	—	8	8	29	547	164	41
122	SOLBIATE OLONA	18	—	9	9	143	348	275	68
123	SOMMA LOMBARDO	84	9	54	63	135	1.097	1.426	314
124	SUMIRAGO	39	2	4	6	68	595	249	110
125	TAINO	17	1	6	7	51	252	81	64
126	TERNATE	10	—	4	4	89	324	65	60
127	TRADATE	51	11	32	43	228	1.402	895	449
128	TRAVEDONA-MONATE	24	4	3	7	98	316	130	64
129	TRONZANO LAGO MAGGIORE	—	—	3	3	3	17	4	27
130	UBOLDO	54	6	12	18	151	925	336	174
131	VALGANNA	11	—	4	4	20	39	50	78
132	VARANO BORGHI	7	—	9	9	53	298	97	31
133	VARESE	275	55	194	249	717	4.468	3.417	1.670
134	VEDANO OLONA	27	—	12	12	334	347	195	240
135	VEDDASCA	5	—	3	3	3	6	13	31
136	VENEGONO INFERIORE	34	2	12	14	105	443	135	275
137	VENEGONO SUPERIORE	33	1	12	13	458	324	158	225
138	VERGIATE	21	5	11	16	55	949	310	155
139	VIGGIU'	39	1	3	4	61	224	212	347
140	VIZZOLA TICINO	9	—	26	26	4	32	5	8
	TOTALE PROVINCIA	3.997	412	1.916	2.328	12.126	58.713	40.654	21.123

per sesso e ramo di attività economica

MASCHI

COMMERCIO RAMO 6			TRASPORTI E COMU- NICAZIONI RAMO 7	CREDITO E ASSICURAZIONE, SERVIZI ALLE IMPRESE, NOLEGGIO RAMO 8			PUBBLICA AMMINISTRAZIONE; SERVIZI PUBBLICI E PRIVATI RAMO 9			TOTALE	Codice dei Comuni
6. A	6. B	TOTALE		8. A	8. B	TOTALE	9. A	9. B	TOTALE		
291	63	354	92	50	57	107	52	186	238	2.448	072
168	49	217	59	30	22	52	24	61	85	1.205	073
69	19	88	16	16	6	22	8	39	47	605	074
227	55	282	169	45	37	82	23	80	103	2.121	075
98	42	140	81	15	12	27	26	57	83	822	076
74	13	87	29	6	8	14	7	17	24	691	077
100	17	117	23	6	14	20	15	54	69	1.081	078
153	31	184	53	31	30	61	30	57	87	1.732	079
22	8	30	16	—	7	7	2	11	13	415	080
28	8	36	8	1	2	3	2	14	16	227	081
14	5	19	3	1	2	3	1	5	6	176	082
372	120	492	138	68	44	112	96	183	279	2.653	083
133	20	153	33	14	12	26	35	369	404	1.239	084
105	17	122	43	11	19	30	12	45	57	1.209	085
266	57	323	56	21	26	47	111	75	186	1.451	086
315	46	361	159	39	44	83	58	164	222	2.129	087
97	22	119	37	17	15	32	4	95	99	767	088
72	22	94	23	4	10	14	6	20	26	934	089
286	74	360	114	32	38	70	72	92	164	3.044	090
33	22	55	5	6	1	7	3	8	11	238	091
566	113	679	436	142	88	230	274	276	550	3.902	092
40	14	54	6	6	9	15	13	44	57	314	093
99	18	117	60	12	10	22	27	31	58	574	094
18	5	23	13	2	3	5	2	11	13	277	095
383	101	484	161	64	71	135	121	207	328	3.558	096
71	29	100	21	11	10	21	23	45	68	625	097
151	26	177	61	23	21	44	30	51	81	1.557	098
4	—	4	1	1	3	4	1	2	3	59	099
7	2	9	1	—	2	2	2	2	4	47	100
21	7	28	9	3	5	8	5	12	17	428	101
40	9	49	19	2	2	4	4	9	13	250	102
23	6	29	8	7	9	16	3	6	9	242	103
32	8	40	11	8	5	13	4	33	37	339	104
87	28	115	32	8	14	22	16	36	52	1.103	105
97	17	114	23	5	11	16	15	37	52	982	106
81	15	96	32	17	14	31	7	35	42	1.036	107
292	75	367	92	56	51	107	51	89	140	2.480	108
160	30	190	65	32	28	60	19	51	70	1.606	109
19	1	20	7	1	5	6	2	8	10	149	110
10	1	11	3	—	—	—	1	25	26	132	111
10	2	12	3	1	—	1	27	6	33	102	112
107	20	127	40	11	18	29	55	47	102	734	113
71	15	86	42	12	24	36	24	35	59	618	114
9	7	16	5	5	3	8	2	10	12	149	115
48	1	49	8	3	2	5	3	49	52	261	116
82	61	143	42	5	6	11	42	34	76	795	117
511	63	574	172	30	40	70	72	183	255	4.047	118
34	9	43	12	1	3	4	7	14	21	338	141
1.452	113	1.565	692	335	328	663	231	822	1.053	9.447	119
302	58	360	115	40	87	127	61	149	210	2.561	120
77	13	90	36	12	18	30	8	39	47	999	121
109	23	132	40	12	12	24	63	45	108	1.165	122
471	78	549	358	44	71	115	186	229	415	4.556	123
180	15	195	29	12	12	24	12	52	64	1.379	124
67	39	106	30	6	11	17	15	61	76	701	125
27	15	42	17	5	8	13	14	21	35	659	126
478	88	566	158	83	98	181	71	281	352	4.325	127
83	28	111	35	9	11	20	14	65	79	884	128
11	4	15	4	—	—	—	5	6	11	84	129
295	45	340	179	30	39	69	29	78	107	2.353	130
67	10	77	20	5	4	9	9	22	31	339	131
45	7	52	21	6	9	15	8	22	30	613	132
3.775	718	4.493	1.338	955	998	1.953	1.470	3.011	4.481	23.061	133
208	20	228	64	34	32	66	32	79	111	1.624	134
13	4	17	5	3	1	4	13	4	17	104	135
140	12	152	45	21	26	47	25	76	101	1.351	136
147	44	191	52	36	25	61	21	72	93	1.608	137
219	40	259	102	10	27	37	36	94	130	2.034	138
137	49	186	46	14	15	29	47	74	121	1.269	139
14	1	15	12	2	4	6	2	1	3	120	140
26.208	5.153	31.361	10.342	4.510	4.730	9.240	6.130	14.103	20.233	210.117	

segue TAV. 8 — Popolazione residente attiva in condizione professionale,

C —

Codice dei Comuni	COMUNI	AGRICOLTURA RAMO 0	INDUSTRIE						
			RAMO 1			RAMO 2	RAMO 3	RAMO 4	RAMO 5
			1. A	1. B	TOTALE				
001	AGRA	—	—	1	1	—	—	10	—
002	ALBIZZATE	9	1	3	4	18	111	371	6
003	ANGERA	22	—	—	—	19	92	225	7
004	ARCISATE	18	—	—	—	30	118	563	17
005	ARSAGO SEPRIO	5	1	—	1	10	37	420	2
006	AZZATE	8	—	1	1	1	39	226	6
007	AZZIO	5	—	—	—	2	10	32	—
008	BARASSO	3	—	1	1	7	34	60	2
009	BARDELLO	7	—	—	—	2	127	29	2
010	BEDERO VALCUVIA	1	—	—	—	4	4	14	—
011	BESANO	3	1	—	1	4	17	148	3
012	BESNATE	6	—	—	—	5	85	463	5
013	BESOZZO	36	2	2	4	26	377	280	6
014	BIANDRONNO	5	—	1	1	4	337	56	5
015	BISUSCHIO	9	—	—	—	4	62	316	4
016	BODIO LOMNAGO	6	—	—	—	3	43	70	2
017	BREBBIA	9	1	1	2	25	133	155	5
018	BREGANO	1	—	—	—	17	17	27	1
019	BRENTA	7	—	1	1	14	25	85	1
020	BREZZO DI BEDERO	2	—	—	—	7	5	38	1
021	BRINZIO	3	—	1	1	1	12	20	—
022	BRISSAGO-VALTRAVAGLIA	4	—	—	—	3	13	30	1
023	BRUNELLO	3	—	1	1	4	8	45	1
024	BRUSIMPIANO	—	—	—	—	3	4	64	3
025	BUGUGGIATE	2	—	—	—	8	39	172	4
026	BUSTO ARSIZIO	77	9	34	43	193	529	5.890	64
027	CADEGLIANO-VICONAGO	10	—	1	1	8	11	80	2
028	CADREZZATE	1	—	—	—	2	51	88	2
029	CAIRATE	10	1	—	1	33	69	745	6
030	CANTELLO	13	—	—	—	11	56	203	7
031	CARAVATE	2	—	2	2	31	151	69	1
032	CARDANO AL CAMPO	27	—	7	7	28	111	1.208	22
033	CARNAGO	15	—	—	—	52	108	443	13
034	CARONNO PERTUSELLA	20	4	9	13	178	512	537	21
035	CARONNO VARESINO	8	—	1	1	15	123	351	6
036	CASALE LITTA	9	—	1	1	16	65	155	3
037	CASALZUIGNO	6	—	—	—	4	15	51	2
038	CASCIAGO	11	—	2	2	5	63	135	3
039	CASORATE SEMPIONE	6	1	1	2	7	44	433	2
040	CASSANO MAGNAGO	30	2	6	8	53	140	2.195	16
041	CASSANO VALCUVIA	4	—	—	—	4	4	18	—
042	CASTELLANZA	16	2	11	13	67	235	893	17
043	CASTELLO CABIAGLIO	3	—	—	—	2	7	17	2
044	CASTELSEPRIO	4	—	—	—	8	30	85	—
045	CASTELVECCANA	3	1	—	1	15	66	38	1
046	CASTIGLIONE OLONA	20	1	—	1	84	275	436	14
047	CASTRONNO	1	—	—	—	61	85	314	4
048	CAVARIA CON PREMEZZO	7	—	1	1	5	171	342	3
049	CAZZAGO BRABBIA	—	—	—	—	—	21	41	—
050	CISLAGO	9	1	3	4	92	140	186	15
051	CITTIGLIO	11	1	1	2	28	77	138	5
052	CLIVIO	8	—	1	1	3	27	130	—
053	COCQUIO-TREVISAGO	10	1	—	1	49	242	156	6
054	COMABBIO	3	—	—	—	7	31	31	—
055	COMERIO	4	1	—	1	3	57	41	1
056	CREMENAGA	2	—	1	1	3	3	31	—
057	CROSIO DELLA VALLE	1	—	—	—	3	6	55	—
058	CUASSO AL MONTE	6	2	—	2	6	20	187	1
059	CUGLIATE-FABIASCO	5	—	—	—	19	17	153	6
060	CUNARDO	6	—	1	1	16	21	64	6
061	CURIGLIA CON MONTEVIASCO	9	—	—	—	1	3	11	—
062	CUVEGLIO	6	—	—	—	13	15	126	2
063	CUVIO	4	—	—	—	4	11	73	—
064	DAVERIO	4	—	1	1	7	33	161	3
065	DUMENZA	2	—	—	—	2	5	32	—
066	DUNO	—	—	—	—	1	1	5	—
067	FAGNANO OLONA	8	—	2	2	40	77	1.109	11
068	FERNO	1	—	1	1	11	67	632	3
069	FERRERA DI VARESE	1	—	—	—	5	9	18	2
070	GALLARATE	89	9	14	23	133	374	3.077	59
071	GALLIATE LOMBARDO	—	—	—	—	—	5	29	1

per sesso e ramo di attività economica

FEMMINE

COMMERCIO RAMO 6			TRASPORTI E COMU- NICAZIONI RAMO 7	CREDITO E ASSICURAZIONE, SERVIZI ALLE IMPRESE, NOLEGGIO RAMO 8			PUBBLICA AMMINISTRAZIONE; SERVIZI PUBBLICI E PRIVATI RAMO 9			TOTALE	Codice dei Comuni
6. A	6. B	TOTALE		8. A	8. B	TOTALE	9. A	9. B	TOTALE		
9	—	9	2	1	1	2	1	4	5	30	001
118	5	123	5	15	29	44	23	129	152	843	002
123	5	128	13	6	12	18	14	186	200	724	003
233	7	240	14	14	32	46	27	208	235	1.281	004
70	—	70	6	2	7	9	5	100	105	665	005
98	2	100	6	15	16	31	16	113	129	547	006
13	1	14	2	—	1	1	3	18	21	87	007
42	5	47	3	1	8	9	11	50	61	227	008
26	—	26	3	3	4	7	2	24	26	229	009
16	—	16	—	2	2	4	—	3	3	46	010
47	1	48	4	2	4	6	7	43	50	284	011
90	2	92	7	7	13	20	6	87	93	776	012
164	2	166	13	8	27	35	24	267	291	1.234	013
62	—	62	2	3	7	10	9	62	71	553	014
82	1	83	7	8	5	13	7	78	85	583	015
39	2	41	2	2	8	10	3	58	61	238	016
78	1	79	10	6	14	20	4	93	97	535	017
10	—	10	—	1	—	1	5	10	15	89	018
44	—	44	—	2	2	4	3	31	34	215	019
22	—	22	3	2	3	5	1	25	26	109	020
20	—	20	1	2	3	5	3	19	22	85	021
18	4	22	3	1	4	5	1	27	28	109	022
36	—	36	—	1	—	1	2	13	15	114	023
37	—	37	5	2	5	7	8	14	22	145	024
78	3	81	6	9	16	25	21	96	117	454	025
1.741	47	1.788	198	209	336	545	231	2.996	3.227	12.554	026
33	2	35	3	4	—	4	2	59	61	215	027
29	—	29	1	—	2	2	1	55	56	232	028
118	5	123	7	8	14	22	17	135	152	1.168	029
143	5	148	21	3	11	14	14	106	120	593	030
34	2	36	1	3	2	5	5	53	58	356	031
259	36	295	27	13	28	41	26	286	312	2.078	032
67	—	67	8	6	15	21	7	91	98	825	033
226	8	234	23	20	38	58	30	285	315	1.911	034
67	—	67	5	2	10	12	8	86	94	682	035
22	1	23	2	—	10	10	1	39	40	324	036
25	—	25	3	2	1	3	1	27	28	137	037
80	4	84	7	4	11	15	5	126	131	456	038
96	1	97	5	5	27	32	9	99	108	736	039
416	9	425	43	19	63	82	22	429	451	3.443	040
14	2	16	1	—	1	1	4	17	21	69	041
490	9	499	34	45	44	89	57	547	604	2.467	042
9	—	9	2	1	2	3	—	13	13	58	043
20	—	20	2	1	2	3	1	20	21	173	044
43	4	47	6	5	1	6	4	40	44	227	045
170	6	176	12	7	10	17	14	178	192	1.227	046
100	4	104	11	5	14	19	13	115	128	727	047
81	5	86	4	5	15	20	7	104	111	750	048
16	—	16	3	1	1	2	—	26	26	109	049
224	34	258	27	15	54	69	13	150	163	963	050
96	10	106	8	3	8	11	15	163	178	564	051
75	4	79	—	4	4	8	2	33	35	291	052
99	—	99	8	6	9	15	30	131	161	747	053
14	—	14	4	2	2	4	4	11	15	109	054
64	1	65	6	2	12	14	10	82	92	284	055
22	—	22	2	3	3	6	3	6	9	79	056
6	—	6	3	—	1	1	1	5	6	81	057
59	3	62	7	7	9	16	4	131	135	442	058
48	3	51	3	2	5	7	3	49	52	313	059
57	2	59	7	3	5	8	7	38	45	233	060
5	1	6	—	—	1	1	3	6	9	40	061
75	2	77	6	5	6	11	7	62	69	325	062
26	1	27	—	1	1	2	6	33	39	160	063
43	1	44	3	5	12	17	6	41	47	320	064
31	3	34	3	4	3	7	3	18	21	106	065
4	—	4	—	—	2	2	—	6	6	19	066
187	4	191	9	17	22	39	26	207	233	1.719	067
84	2	86	10	3	18	21	8	100	108	940	068
11	3	14	1	3	1	4	—	13	13	67	069
1.216	43	1.259	186	194	227	328	131	2.075	2.206	7.734	070
14	—	14	4	—	5	5	1	22	23	81	071

segue TAV. 8 — Popolazione residente attiva in condizione professionale,

Codice dei Comuni	COMUNI	AGRICOLTURA RAMO 0	INDUSTRIE						
			RAMO 1			RAMO 2	RAMO 3	RAMO 4	RAMO 5
			1. A	1. B	TOTALE				
072	GAVIRATE	7	—	1	1	37	362	327	15
073	GAZZADA SCHIANNO	9	—	3	3	14	86	293	6
074	GEMONIO	2	1	1	2	4	101	51	3
075	GERENZANO	14	7	3	10	72	249	220	18
076	GERMIGNAGA	10	—	1	1	11	36	144	2
077	GOLASECCA	4	—	—	—	10	30	344	5
078	GORLA MAGGIORE	21	1	2	3	15	52	419	14
079	GORLA MINORE	5	—	2	2	31	73	572	2
080	GORNATE-OLONA	5	—	—	—	15	27	134	—
081	GRANTOLA	4	—	1	1	3	20	40	3
082	INARZO	3	—	—	—	1	28	38	3
083	INDUNO OLONA	6	—	1	1	39	166	515	13
084	ISPRA	8	—	—	—	6	94	159	6
085	JERAGO CON ORAGO	10	—	—	—	7	116	346	2
086	LAVENA PONTE TRESA	2	—	—	—	34	39	278	9
087	LAVENO-MOMBELLO	9	2	1	3	186	135	245	12
088	LEGGIUNO	5	—	1	1	19	91	92	3
089	LONATE CEPPINO	3	—	—	—	17	53	305	3
090	LONATE POZZOLO	8	—	4	4	15	149	1.085	6
091	LOZZA	—	—	—	—	—	32	50	1
092	LUINO	26	1	4	5	32	143	626	17
093	LUVINATE	3	—	—	—	1	12	44	2
094	MACCAGNO	1	—	1	1	10	9	57	6
095	MALGESSO	4	—	—	—	36	44	34	1
096	MALNATE	9	3	2	5	102	273	731	18
097	MARCHIROLO	4	—	—	—	6	12	109	5
098	MARNATE	9	—	2	2	20	66	503	10
099	MARZIO	—	—	—	—	—	1	8	1
100	MASCIAGO PRIMO	—	—	—	—	1	1	8	—
101	MERCALLO	8	—	—	—	2	74	148	1
102	MESENZANA	6	—	1	1	5	17	36	1
103	MONTEGRINO VALTRAVAGLIA	12	—	—	—	12	16	35	2
104	MONVALLE	2	—	—	—	10	38	38	3
105	MORAZZONE	6	—	—	—	17	98	318	6
106	MORNAGO	10	—	1	1	18	89	286	7
107	OGGIONA CON SANTO STEFANO	5	—	—	—	1	102	383	—
108	OLGIATE OLONA	7	—	2	2	27	73	742	11
109	ORIGGIO	6	—	—	—	161	185	370	13
110	ORINO	6	—	—	—	4	13	14	—
111	OSMATE	1	—	1	1	1	13	15	—
112	PINO SULLA SPONDA DEL LAGO MAGGIORE	—	—	—	—	—	1	15	1
113	PORTO CERESIO	2	—	—	—	4	25	99	7
114	PORTO VALTRAVAGLIA	3	—	—	—	62	54	81	3
115	RANCIO VALCUVIA	—	—	—	—	3	7	45	—
116	RANCO	10	—	—	—	4	14	27	1
117	SALTRIO	3	—	—	—	1	30	298	3
118	SAMARATE	12	2	2	4	33	211	1.575	16
141	SANGIANO	2	—	—	—	6	53	71	1
119	SARONNO	27	6	38	44	275	842	693	87
120	SESTO CALENDE	46	1	3	4	23	341	366	16
121	SOLBIATE ARNO	1	—	—	—	9	107	266	3
122	SOLBIATE OLONA	4	1	1	2	32	28	455	4
123	SOMMA LOMBARDO	31	9	9	18	30	202	1.538	20
124	SUMIRAGO	17	—	—	—	23	82	397	6
125	TAINO	7	—	—	—	19	42	132	3
126	TERNATE	1	—	—	—	9	226	92	1
127	TRADATE	26	2	2	4	64	422	778	18
128	TRAVEDONA-MONATE	8	—	2	2	19	132	186	2
129	TRONZANO LAGO MAGGIORE	7	—	—	—	2	6	1	1
130	UBOLDO	20	2	7	9	64	242	491	7
131	VALGANNA	5	—	—	—	4	9	49	—
132	VARANO BORGHI	2	—	1	1	16	162	138	1
133	VARESE	66	10	32	42	184	1.522	2.400	83
134	VEDANO OLONA	11	—	1	1	112	123	251	8
135	VEDDASCA	—	—	—	—	—	1	15	—
136	VENEGONO INFERIORE	14	—	5	5	33	229	102	17
137	VENEGONO SUPERIORE	10	—	2	2	179	95	156	16
138	VERGIATE	9	1	2	3	12	202	500	6
139	VIGGIU'	8	—	—	—	8	46	454	3
140	VIZZOLA TICINO	3	—	—	—	1	5	23	—
	TOTALE PROVINCIA	1.281	91	256	347	3.782	14.612	46.987	980

per sesso e ramo di attività economica

FEMMINE

COMMERCIO RAMO 6			TRASPORTI E COMU- NICAZIONI RAMO 7	CREDITO E ASSICURAZIONE, SERVIZI ALLE IMPRESE, NOLEGGIO RAMO 8			PUBBLICA AMMINISTRAZIONE; SERVIZI PUBBLICI E PRIVATI RAMO 9			TOTALE	Codice dei Comuni
6. A	6. B	TOTALE		8. A	8. B	TOTALE	9. A	9. B	TOTALE		
245	9	254	18	14	41	55	47	271	318	1.394	072
114	5	119	3	7	20	27	15	107	122	682	073
50	1	51	5	3	7	10	6	71	77	306	074
231	4	235	24	17	27	44	20	208	228	1.114	075
104	2	106	4	7	12	19	6	102	108	441	076
31	2	33	2	4	6	10	6	35	41	479	077
86	6	92	15	2	7	9	4	61	65	705	078
124	3	127	11	7	17	24	7	173	180	1.027	079
21	1	22	2	—	3	3	3	29	32	240	080
20	1	21	—	1	—	1	2	28	30	123	081
15	1	16	—	1	—	1	—	20	20	110	082
265	9	274	18	28	40	68	37	317	354	1.454	083
117	1	118	9	7	8	15	6	238	244	659	084
87	4	91	11	10	15	25	11	117	128	736	085
241	1	242	13	13	11	24	13	120	133	774	086
299	6	305	25	8	21	29	24	330	354	1.303	087
91	2	93	3	4	4	8	6	69	75	390	088
59	7	66	5	2	10	12	5	75	80	544	089
217	4	221	17	9	31	40	18	218	236	1.781	090
34	2	36	1	4	4	8	3	31	34	162	091
512	5	517	74	56	51	107	59	577	636	2.183	092
33	—	33	4	7	7	14	2	54	56	169	093
68	2	70	7	5	6	11	7	70	77	249	094
22	2	24	1	—	—	—	1	17	18	162	095
310	11	321	36	31	67	98	47	421	468	2.061	096
73	3	76	4	5	4	9	4	62	66	291	097
107	2	109	12	3	14	17	18	130	148	896	098
9	—	9	1	1	—	1	1	5	6	27	099
7	—	7	1	—	—	—	—	3	3	21	100
23	—	23	1	2	1	3	7	33	40	300	101
35	1	36	3	1	4	5	1	24	25	135	102
15	—	15	1	2	5	7	3	27	30	130	103
25	—	25	3	—	1	1	3	35	38	158	104
78	3	81	4	4	22	26	8	70	78	634	105
73	1	74	6	1	14	15	2	79	81	587	106
63	1	64	2	5	12	17	3	77	80	654	107
193	5	198	15	18	29	47	25	252	277	1.399	108
148	5	153	11	14	22	36	11	109	120	1.055	109
19	—	19	—	—	1	1	1	13	14	71	110
12	—	12	1	2	—	2	—	17	17	63	111
6	—	6	—	—	1	1	—	15	15	39	112
110	12	122	11	8	6	14	9	45	54	338	113
59	—	59	8	11	9	20	4	72	76	366	114
17	1	18	1	1	—	1	1	15	16	91	115
24	—	24	2	1	2	3	2	42	44	129	116
60	6	66	4	3	3	6	7	37	44	455	117
341	7	348	32	11	42	53	37	310	347	2.631	118
26	—	26	2	2	—	2	4	29	33	196	141
945	17	962	134	110	202	312	115	1.632	1.747	5.123	119
239	8	247	24	14	113	127	47	264	311	1.505	120
62	2	64	5	2	8	10	6	96	102	567	121
103	15	118	7	5	7	12	7	68	75	737	122
415	11	426	48	18	50	68	45	526	571	2.952	123
96	2	98	4	1	12	13	18	82	100	740	124
68	12	80	6	3	3	6	6	89	95	390	125
39	1	40	3	2	4	6	3	44	47	425	126
362	14	376	37	38	55	93	54	550	604	2.422	127
74	2	76	1	1	5	6	5	90	95	527	128
21	1	22	—	—	—	—	1	5	6	45	129
229	3	232	32	12	36	48	19	197	216	1.361	130
46	1	47	4	2	10	12	3	30	33	163	131
52	1	53	5	5	7	12	4	55	59	449	132
2.521	65	2.586	332	341	566	907	674	5.235	5.909	14.031	133
146	1	147	14	14	23	37	19	168	187	891	134
8	—	8	—	2	—	2	—	9	9	35	135
103	19	122	17	5	13	18	15	145	160	717	136
131	14	145	13	10	18	28	18	151	169	813	137
217	2	219	17	4	24	28	11	194	205	1.201	138
105	3	108	10	6	14	20	8	165	173	830	139
10	—	10	—	—	2	2	—	9	9	53	140
19.245	640	19.885	1.989	1.606	3.070	4.676	2.552	26.136	28.688	123.227	

TAV. 9 - Popolazione residente attiva in condizione professionale, per sesso, settore di attività economica e posizione nella professione**A - TOTALE**

Codice dei Comuni	COMUNI	POSIZIONE NELLA PROFESSIONE									
		IMPRENDITORI E LIBERI PROFESSIONISTI		LAVORATORI IN PROPRIO		COADIUVANTI		DIRIGENTI E IMPIEGATI		LAVORATORI DIPENDENTI	
		MF	M	MF	M	MF	M	MF	M	MF	M
001	AGRA	2	1	21	15	3	1	20	10	48	37
002	ALBIZZATE	66	57	303	216	59	19	591	321	1.262	825
003	ANGERA	60	48	322	233	73	22	560	338	1.051	701
004	ARCISATE	80	68	465	357	129	58	704	374	2.321	1.561
005	ARSAGO SEPRIO	34	30	246	179	33	12	300	166	1.146	707
006	AZZATE	57	48	207	171	61	22	367	184	802	522
007	AZZIO	5	5	48	35	10	4	55	27	121	81
008	BARASSO	26	23	74	54	13	5	199	109	303	197
009	BARDELLO	9	6	74	54	10	4	119	65	351	205
010	BEDERO VALCUVIA	5	1	31	25	11	4	36	25	70	52
011	BESANO	10	10	87	63	26	15	147	77	554	375
012	BESNATE	39	33	258	183	59	26	418	209	1.229	776
013	BESOZZO	80	65	401	297	113	37	771	385	1.869	1.216
014	BIANDRONNO	14	13	146	108	25	5	261	145	883	505
015	BISUSCHIO	23	16	211	150	52	23	261	142	1.056	689
016	BODIO LOMNAGO	28	23	101	70	27	10	193	105	296	199
017	BREBBIA	33	26	167	138	49	26	349	175	817	515
018	BREGANO	5	4	26	24	5	2	52	32	152	89
019	BRENTA	12	9	87	60	27	9	84	49	407	275
020	BREZZO DI BEDERO	3	3	44	30	10	7	70	33	174	119
021	BRINZIO	7	6	54	41	11	4	69	36	123	92
022	BRISSAGO-VALTRAVAGLIA	4	1	39	29	5	3	62	30	203	141
023	BRUNELLO	11	8	41	31	10	4	73	41	176	113
024	BRUSIMPIANO	15	12	42	28	15	7	81	44	247	164
025	BUGUGGIATE	40	29	173	137	30	12	374	200	614	399
026	BUSTO ARSIZIO	1.713	1.478	3.847	2.872	860	382	10.228	5.705	17.096	10.753
027	CADEGLIANO-VICONAGO	12	10	82	49	11	4	95	56	442	308
028	CADREZZATE	14	13	88	71	27	8	159	100	366	230
029	CAIRATE	64	53	393	277	84	31	520	294	2.062	1.300
030	CANTELLO	36	32	212	156	47	15	346	175	998	668
031	CARAVATE	16	13	132	101	12	5	161	85	653	414
032	CARDANO AL CAMPO	185	156	615	435	116	51	1.167	673	3.210	1.900
033	CARNAGO	43	39	238	181	54	26	424	219	1.351	820
034	CARONNO PERTUSELLA	102	86	437	329	71	29	1.533	823	2.999	1.964
035	CARONNO VARESINO	28	26	229	172	37	17	337	185	1.244	793
036	CASALE LITTA	12	10	101	76	24	8	131	69	629	410
037	CASALZUIGNO	12	8	80	55	18	11	76	37	234	172
038	CASCIAGO	81	77	165	128	39	13	359	189	650	431
039	CASORATE SEMPIONE	67	54	252	177	79	33	410	219	1.122	711
040	CASSANO MAGNAGO	285	218	1.233	884	272	108	1.704	897	5.530	3.474
041	CASSANO VALCUVIA	7	7	23	16	4	2	46	22	103	67
042	CASTELLANZA	197	167	712	525	161	65	2.287	1.238	3.334	2.229
043	CASTELLO CABIAGLIO	7	5	32	26	6	1	34	15	67	41
044	CASTELSEPRIO	7	6	98	77	12	5	87	37	266	172
045	CASTELVECCANA	17	15	98	79	21	8	156	93	359	229
046	CASTIGLIONE OLONA	74	56	344	268	37	12	732	335	2.013	1.302
047	CASTRONNO	46	39	209	151	45	20	432	228	1.271	838
048	CAVARIA CON PREMEZZO	38	33	293	214	54	24	360	181	1.271	814
049	CAZZAGO BRABIA	12	11	52	41	23	12	68	37	155	100
050	CISLAGO	50	44	421	344	78	35	781	377	1.637	1.204
051	CITTIGLIO	33	28	223	164	51	18	359	191	829	530
052	CLIVIO	14	12	75	55	20	10	93	44	556	346
053	COCOUIO-TREVISAGO	38	23	349	261	41	14	423	226	1.228	808
054	COMABBIO	4	4	40	30	9	3	86	52	167	108
055	COMERIO	36	31	98	68	15	6	289	165	361	245
056	CREMENAGA	5	5	23	19	5	2	40	22	213	159
057	CROSIO DELLA VALLE	3	2	16	12	5	3	37	20	159	102
058	CUASSO AL MONTE	28	21	130	98	29	12	234	129	833	552
059	CUGLIATE-FABIASCO	15	15	105	82	25	13	128	72	749	527
060	CUNARDO	19	14	142	104	20	10	149	82	454	341
061	CURIGLIA CON MONTEVIASCO	1	—	32	21	—	—	14	2	61	45
062	CUVEGLIO	17	13	162	126	43	23	173	91	460	277
063	CUVIO	10	9	82	62	11	5	91	47	302	213
064	DAVERIO	27	22	104	84	20	7	165	78	525	330
065	DUMENZA	8	8	63	53	4	1	77	43	229	170
066	DUNO	3	3	6	3	1	—	11	5	22	13
067	FAGNANO OLONA	108	95	517	366	86	36	851	443	2.970	1.873
068	FERNO	30	26	299	222	60	22	478	258	1.527	926
069	FERRERA DI VARESE	6	6	26	20	6	4	50	29	123	85
070	GALLARATE	1.159	956	2.386	1.676	552	219	6.765	3.832	9.281	5.726
071	GALLIATE LOMBARDO	9	8	26	22	6	3	71	33	116	81

.segue TAV. 9 — **Popolazione residente attiva in condizione professionale, per sesso, settore di attività economica e posizione nella professione**

A — TOTALE

Codice dei Comuni	COMUNI	POSIZIONE NELLA PROFESSIONE									
		IMPRENDITORI E LIBERI PROFESSIONISTI		LAVORATORI IN PROPRIO		COADIUVANTI		DIRIGENTI E IMPIEGATI		LAVORATORI DIPENDENTI	
		MF	M	MF	M	MF	M	MF	M	MF	M
072	GAVIRATE	109	94	536	410	106	32	1.052	567	2.039	1.345
073	GAZZADA SCHIANNO	46	40	239	178	40	11	504	284	1.058	692
074	GEMONIO	37	33	142	106	35	14	211	117	486	335
075	GERENZANO	65	59	365	273	78	39	1.064	534	1.663	1.216
076	GERMIGNAGA	21	15	199	157	47	21	312	166	684	463
077	GOLASECCA	25	19	114	83	31	14	235	136	765	439
078	GORLA MAGGIORE	36	24	179	130	37	16	321	180	1.213	731
079	GORLA MINORE	48	40	355	258	68	31	677	373	1.611	1.030
080	GORNATE-OLONA	12	9	89	66	24	15	104	52	426	273
081	GRANTOLA	4	3	40	30	4	2	44	24	258	168
082	INARZO	5	4	56	46	13	1	43	24	169	101
083	INDUNO OLONA	105	94	482	365	118	47	1.093	605	2.309	1.542
084	ISPRA	24	23	213	154	49	16	638	417	974	629
085	JERAGO CON ORAGO	56	48	289	199	55	25	456	244	1.089	693
086	LAVENA PONTE TRESA	27	24	269	206	91	26	392	195	1.446	1.000
087	LAVENO-MOMBELLO	94	81	504	361	113	48	881	489	1.840	1.150
088	LEGGIUNO	34	30	168	116	38	10	306	202	611	409
089	LONATE CEPPINO	24	22	193	145	21	8	238	100	1.002	659
090	LONATE POZZOLO	133	110	734	509	148	57	886	488	2.924	1.880
091	LOZZA	4	2	42	31	10	4	100	50	244	151
092	LUJINO	197	159	692	488	167	54	1.676	935	3.353	2.266
093	LUVINATE	33	27	47	38	9	1	177	105	217	143
094	MACCAGNO	25	21	118	94	17	5	209	120	454	334
095	MALGESSO	5	4	56	45	8	4	54	28	316	196
096	MALNATE	144	122	602	473	130	62	1.419	698	3.324	2.203
097	MARCHIROLO	16	16	106	69	28	15	149	77	617	448
098	MARNATE	63	56	296	212	57	29	528	291	1.509	969
099	MARZIO	2	2	25	17	1	—	25	13	33	27
100	MASCIAGO PRIMO	2	2	18	14	5	1	12	8	31	24
101	MERCALLO	11	6	83	55	13	3	117	66	504	298
102	MESEZANA	9	8	86	64	9	4	81	35	200	139
103	MONTEGRINO VALTRAVAGLIA	10	9	69	48	10	3	69	34	214	148
104	MONVALLE	15	14	70	52	9	5	140	82	263	186
105	MORAZZONE	27	24	230	175	42	19	322	154	1.116	731
106	MORNAGO	33	28	215	155	52	26	230	115	1.039	658
107	OGGIONA CON SANTO STEFANO	53	49	226	172	48	21	335	170	1.028	624
108	OLGIATE OLONA	108	97	498	373	92	38	1.014	544	2.167	1.428
109	ORIGGIO	33	31	224	166	36	12	653	296	1.715	1.101
110	ORINO	8	6	44	33	4	1	68	38	96	71
111	OSMATE	3	1	26	17	3	2	67	47	96	65
112	PINO SULLA SPONDA DEL LAGO MAGGIORE	4	3	13	11	3	1	21	15	100	72
113	PORTO CERESIO	38	31	119	86	39	15	200	116	676	486
114	PORTO VALTRAVAGLIA	39	33	151	118	29	7	212	125	553	335
115	RANCIO VALCUVIA	3	3	37	27	4	3	52	30	144	86
116	RANCO	11	10	58	43	13	4	125	78	183	126
117	SALTRIO	17	16	107	77	39	15	136	78	951	609
118	SAMARATE	237	183	845	601	224	85	1.365	738	4.007	2.440
141	SANGIANO	10	9	74	58	12	3	104	58	334	210
119	SARONNO	532	458	1.416	1.060	261	110	6.545	3.688	5.816	4.131
120	SESTO CALENDE	151	133	516	351	169	53	1.185	677	2.045	1.347
121	SOLBIATE ARNO	61	58	173	131	40	16	375	190	917	604
122	SOLBIATE OLONA	38	34	192	123	40	19	437	276	1.195	713
123	SOMMA LOMBARDO	197	160	857	600	237	96	1.886	1.096	4.331	2.604
124	SUMIRAGO	198	158	140	111	37	14	387	216	1.357	880
125	TAINO	32	23	153	108	25	7	306	183	575	380
126	TERNATE	18	14	98	72	14	7	181	99	773	467
127	TRADATE	212	180	852	659	160	56	1.818	983	3.705	2.447
128	TRAVEDONA-MONATE	33	26	171	127	20	5	361	208	826	518
129	TRONZANO LAGO MAGGIORE	7	6	16	6	2	2	15	10	89	60
130	UBOLDO	73	61	413	346	77	27	893	455	2.258	1.464
131	VALGANNA	14	13	95	67	29	11	111	53	253	195
132	VARANO BORGHI	16	12	91	57	24	5	292	172	639	367
133	VARESE	1.998	1.701	3.943	2.975	1.024	383	15.371	8.346	14.756	9.656
134	VEDANO OLONA	80	63	332	269	71	26	665	329	1.367	937
135	VEDDASCA	—	—	21	16	—	—	25	15	93	73
136	VENEGONO INFERIORE	51	43	230	178	36	14	492	272	1.259	844
137	VENEGONO SUPERIORE	63	54	296	225	51	15	581	326	1.430	988
138	VERGIATE	108	88	409	282	105	38	708	396	1.905	1.230
139	VIGGIU'	34	25	224	167	71	29	282	129	1.488	919
140	VIZZOLA TICINO	9	6	8	7	1	1	51	27	104	79
TOTALE PROVINCIA		11.356	9.562	39.947	29.521	8.790	3.486	91.517	49.962	181.734	117.586

segue TAV. 9 — Popolazione residente attiva in condizione professionale, per sesso,
settore di attività economica e posizione nella professione

B — AGRICOLTURA, CACCIA, FORESTE E PESCA

Codice dei Comuni	COMUNI	POSIZIONE NELLA PROFESSIONE									
		IMPRENDITORI E LIBERI PROFESSIONISTI		LAVORATORI IN PROPRIO		COADIUVANTI		DIRIGENTI E IMPIEGATI		LAVORATORI DIPENDENTI	
		MF	M	MF	M	MF	M	MF	M	MF	M
001	AGRA	—	—	4	4	1	1	—	—	—	—
002	ALBIZZATE	4	4	12	10	2	—	1	—	16	12
003	ANGERA	4	3	52	37	8	3	1	1	7	6
004	ARCISATE	5	5	43	36	18	9	1	1	20	18
005	ARSAGO SEPRIO	1	1	5	3	2	1	1	—	10	9
006	AZZATE	2	2	18	16	7	2	3	3	9	8
007	AZZIO	—	—	8	5	2	1	—	—	2	1
008	BARASSO	2	2	4	4	—	—	1	—	3	1
009	BARDELLO	2	1	11	9	1	—	1	—	5	3
010	BEDERO VALCUVIA	—	—	3	3	1	—	1	1	2	2
011	BESANO	—	—	8	6	1	—	—	—	5	5
012	BESNATE	3	3	11	8	2	—	1	1	12	11
013	BESOZZO	8	5	41	31	13	2	2	1	24	13
014	BIANDRONNO	—	—	4	3	—	—	1	—	9	6
015	BISUSCHIO	3	1	13	8	3	1	—	—	14	14
016	BODIO LOMNAGO	—	—	12	7	—	—	—	—	6	5
017	BREBBIA	1	1	18	15	7	4	1	—	12	10
018	BREGANO	1	—	2	2	—	—	—	—	—	—
019	BRENTA	3	2	8	6	2	—	2	2	7	5
020	BREZZO DI BEDERO	—	—	4	3	1	—	—	—	4	4
021	BRINZIO	—	—	10	8	1	—	—	—	—	—
022	BRISSAGO-VALTRAVAGLIA	—	—	10	8	1	—	—	—	2	1
023	BRUNELLO	2	1	8	6	1	1	—	—	2	2
024	BRUSIMPIANO	—	—	2	2	—	—	—	—	—	—
025	BUGUGGIATE	—	—	8	7	1	1	1	—	3	3
026	BUSTO ARSIZIO	120	103	168	138	30	15	12	10	81	68
027	CADEGLIANO-VICONAGO	—	—	13	6	—	—	—	—	21	18
028	CADREZZATE	—	—	6	5	—	—	—	—	5	5
029	CAIRATE	5	3	19	16	4	1	—	—	9	7
030	CANTELLO	2	2	20	13	4	2	—	—	17	13
031	CARAVATE	—	—	7	5	—	—	—	—	4	4
032	CARDANO AL CAMPO	9	8	38	22	5	2	2	2	23	16
033	CARNAGO	10	10	34	27	6	1	2	2	7	4
034	CARONNO PERTUSELLA	9	8	23	21	1	—	8	4	36	24
035	CARONNO VARESINO	2	2	11	5	4	2	—	—	5	5
036	CASALE LITTA	—	—	13	11	6	3	1	—	8	5
037	CASALZUIGNO	1	1	11	7	1	—	1	1	5	4
038	CASCIAGO	6	6	21	17	9	2	1	1	13	13
039	CASORATE SEMPIONE	3	2	10	7	1	—	—	—	8	7
040	CASSANO MAGNAGO	10	9	31	26	6	2	1	1	49	29
041	CASSANO VALCUVIA	1	1	2	—	1	—	—	—	4	3
042	CASTELLANZA	37	34	19	14	4	2	2	1	21	16
043	CASTELLO CABIAGLIO	1	1	5	4	1	—	—	—	2	1
044	CASTELSEPRIO	1	—	11	8	—	—	—	—	3	3
045	CASTELVECCANA	2	2	9	9	—	—	3	1	19	18
046	CASTIGLIONE OLONA	19	13	41	29	1	—	1	1	8	7
047	CASTRONNO	1	1	4	3	—	—	—	—	4	4
048	CAVARIA CON PREMEZZO	12	11	14	9	2	2	1	1	7	6
049	CAZZAGO BRABBIA	1	1	6	6	—	—	—	—	2	2
050	CISLAGO	8	7	14	11	—	—	1	—	10	6
051	CITTIGLIO	—	—	13	8	2	—	1	1	28	24
052	CLIVIO	—	—	15	13	1	1	1	—	32	27
053	COCQUIO-TREVISAGO	1	—	22	15	3	1	5	5	14	14
054	COMABBIO	—	—	7	5	—	—	—	—	1	—
055	COMERIO	2	2	10	7	—	—	—	—	5	4
056	CREMENAGA	—	—	4	2	—	—	—	—	2	2
057	CROSIO DELLA VALLE	—	—	2	1	—	—	—	—	—	—
058	CUASSO AL MONTE	2	1	23	18	3	3	—	—	7	7
059	CUGLIATE-FABIASCO	2	2	12	10	2	—	—	—	11	10
060	CUNARDO	1	—	10	6	1	—	1	1	1	1
061	CURIGLIA CON MONTEVIASCO	—	—	20	11	—	—	—	—	—	—
062	CUVEGLIO	—	—	13	8	6	6	2	1	2	2
063	CUVIO	—	—	9	8	—	—	2	—	5	4
064	DAVERIO	—	—	12	9	1	—	1	1	4	4
065	DUMENZA	—	—	16	14	—	—	1	1	3	3
066	DUNO	—	—	—	—	—	—	—	—	—	—
067	FAGNANO OLONA	3	2	17	15	5	1	—	—	11	10
068	FERNO	1	1	7	7	2	2	—	—	6	5
069	FERRERA DI VARESE	—	—	2	2	2	1	1	1	—	—
070	GALLARATE	84	74	159	108	23	12	15	12	50	36
071	GALLIATE LOMBARDO	—	—	6	6	—	—	—	—	3	3

segue TAV. 9 — Popolazione residente attiva in condizione professionale, per sesso, settore di attività economica e posizione nella professione

B — AGRICOLTURA, CACCIA, FORESTE E PESCA

Codice dei Comuni	COMUNI	POSIZIONE NELLA PROFESSIONE									
		IMPREDITORI E LIBERI PROFESSIONISTI		LAVORATORI IN PROPRIO		COADIUVANTI		DIRIGENTI E IMPIEGATI		LAVORATORI DIPENDENTI	
		MF	M	MF	M	MF	M	MF	M	MF	M
072	GAVIRATE	6	5	16	13	—	—	—	—	9	6
073	GAZZADA SCHIANNO	8	8	16	11	5	1	—	—	10	10
074	GEMONIO	3	2	7	7	—	—	1	1	7	6
075	GERENZANO	6	6	27	18	8	4	—	—	3	2
076	GERMIGNAGA	2	1	13	10	6	1	—	—	4	3
077	GOLASECCA	3	2	11	10	3	3	—	—	6	4
078	GORLA MAGGIORE	7	4	23	18	1	1	—	—	32	19
079	GORLA MINORE	1	1	12	9	6	4	—	—	—	—
080	GORNATE-OLONA	1	1	10	7	3	2	—	—	3	2
081	GRANTOLA	—	—	9	8	—	—	—	—	9	6
082	INARZO	—	—	4	3	2	—	—	—	—	—
083	INDUNO OLONA	5	5	24	22	2	—	4	3	6	5
084	ISPRA	2	2	14	9	3	2	4	2	4	4
085	JERAGO CON ORAGO	15	14	15	9	2	—	—	—	4	3
086	LAVENA PONTE TRESA	—	—	15	15	1	—	3	3	6	5
087	LAVENO-MOMBELLO	8	8	19	16	3	2	6	4	46	43
088	LEGGIUNO	—	—	14	9	1	1	—	—	9	9
089	LONATE CEPPINO	1	1	13	11	—	—	2	2	4	3
090	LONATE POZZOLO	1	—	15	11	3	—	—	—	1	1
091	LOZZA	1	1	1	1	—	—	—	—	5	5
092	LUINO	5	4	52	37	5	1	2	1	39	34
093	LUVINATE	4	4	2	2	1	—	—	—	4	2
094	MACCAGNO	2	2	12	11	1	1	—	—	6	6
095	MALGESSO	—	—	8	7	3	2	—	—	5	3
096	MALNATE	13	12	24	18	3	2	2	2	23	22
097	MARCHIROLO	—	—	4	4	—	—	—	—	10	6
098	MARNATE	16	12	15	13	3	—	2	2	8	8
099	MARZIO	—	—	4	4	—	—	—	—	—	—
100	MASCIAGO PRIMO	—	—	4	4	—	—	—	—	—	—
101	MERCALLO	3	2	11	7	3	—	—	—	2	2
102	MESEZANA	1	1	11	7	2	1	1	—	3	3
103	MONTEGRINO VALTRAVAGLIA	—	—	26	18	2	1	2	1	6	4
104	MONVALLE	1	1	4	2	1	1	—	—	1	1
105	MORAZZONE	2	2	13	9	2	—	—	—	4	4
106	MORNAGO	—	—	23	17	4	1	—	—	8	7
107	OGGIONA CON SANTO STEFANO	—	—	9	6	2	1	—	—	2	1
108	OLGIATE OLONA	1	1	14	10	2	1	2	2	8	6
109	ORIGGIO	1	1	17	15	1	—	1	1	7	4
110	ORINO	3	2	6	4	—	—	—	—	5	2
111	OSMATE	1	1	6	6	1	—	—	—	1	1
112	PINO SULLA SPONDA DEL LAGO MAGGIORE	—	—	—	—	—	—	—	—	2	2
113	PORTO CERESIO	—	—	10	10	1	1	—	—	12	10
114	PORTO VALTRAVAGLIA	—	—	12	11	2	1	1	1	9	8
115	RANCIO VALCUVIA	—	—	7	7	—	—	—	—	2	2
116	RANCO	—	—	16	12	1	—	—	—	11	6
117	SALTRIO	1	1	9	7	4	3	1	1	11	11
118	SAMARATE	9	8	30	24	6	2	—	—	7	6
141	SANGIANO	3	3	5	4	1	—	—	—	1	1
119	SARONNO	17	15	56	44	6	2	19	17	47	40
120	SESTO CALENDE	31	24	110	81	14	7	1	1	24	21
121	SOLBIATE ARNO	3	2	2	2	—	—	—	—	3	3
122	SOLBIATE OLONA	2	2	5	4	1	—	1	—	13	12
123	SOMMA LOMBARDO	26	22	45	34	9	3	6	5	29	20
124	SUMIRAGO	3	3	19	15	3	1	—	—	31	20
125	TAIÑO	3	2	11	8	1	—	2	1	7	6
126	TERNATE	1	—	7	7	1	1	—	—	2	2
127	TRADATE	13	10	49	35	5	—	2	—	8	6
128	TRAVEDONA-MONATE	—	—	24	20	2	1	1	—	5	3
129	TRONZANO LAGO MAGGIORE	—	—	7	—	—	—	—	—	—	—
130	UBOLDO	9	7	37	35	9	3	2	2	17	7
131	VALGANNA	1	1	10	8	3	1	—	—	2	1
132	VARANO BORGHI	—	—	5	4	1	—	—	—	3	3
133	VARESE	48	42	137	116	20	7	37	26	99	84
134	VEDANO OLONA	4	3	19	19	9	1	—	—	6	4
135	VEDDASCA	—	—	2	2	—	—	—	—	3	3
136	VENEGONO INFERIORE	3	3	18	15	3	—	1	1	23	15
137	VENEGONO SUPERIORE	2	2	23	18	—	—	2	2	16	11
138	VERGIATE	1	1	22	15	1	1	—	—	6	4
139	VIGGIU'	1	—	30	28	8	5	—	—	8	6
140	VIZZOLA TICINO	1	—	1	1	—	—	1	—	9	8
	TOTALE PROVINCIA	702	595	2.519	1.943	408	160	193	139	1.456	1.160

segue Tav. 9 — Popolazione residente attiva in condizione professionale, per sesso, settore di attività economica e posizione nella professione

C — INDUSTRIE

Codice dei Comuni	COMUNI	POSIZIONE NELLA PROFESSIONE									
		IMPREDITORI E LIBERI PROFESSIONISTI		LAVORATORI IN PROPRIO		COADIUVANTI		DIRIGENTI E IMPIEGATI		LAVORATORI DIPENDENTI	
		MF	M	MF	M	MF	M	MF	M	MF	M
001	AGRA	—	—	8	6	—	—	6	5	31	22
002	ALBIZZATE	19	14	172	131	20	9	294	184	1.038	695
003	ANGERA	16	12	110	85	9	5	202	141	750	501
004	ARCISATE	11	11	167	149	26	14	258	162	1.835	1.233
005	ARSAGO SEPRIO	12	9	161	124	10	2	141	90	960	589
006	AZZATE	15	12	106	97	16	8	136	87	624	420
007	AZZIO	3	3	21	20	3	—	28	15	95	68
008	BARASSO	4	3	32	23	3	2	89	57	218	157
009	BARDELLO	3	3	25	22	2	2	69	44	295	163
010	BEDERO VALCUVIA	—	—	13	13	2	1	19	13	58	43
011	BESANO	—	—	40	34	6	5	46	31	428	277
012	BESNATE	12	11	145	107	17	10	250	136	1.079	681
013	BESOZZO	10	10	149	136	20	11	332	201	1.599	1.059
014	BIANDRONNO	2	2	72	56	5	3	163	101	759	436
015	BISUSCHIO	5	5	99	78	15	7	124	80	861	548
016	BODIO LOMNAGO	4	4	54	40	9	5	82	54	223	151
017	BREBBIA	6	5	83	80	10	8	169	100	662	417
018	BREGANO	1	1	17	17	4	2	30	21	126	75
019	BRENTA	2	2	40	33	6	3	35	27	332	224
020	BREZZO DI BEDERO	—	—	18	18	1	1	26	17	131	89
021	BRINZIO	1	1	25	23	3	2	23	13	96	75
022	BRISSAGO-VALTRAVAGLIA	—	—	14	14	2	2	17	12	134	92
023	BRUNELLO	3	3	17	15	3	2	27	16	137	92
024	BRUSIMPIANO	3	3	10	8	3	3	25	16	186	123
025	BUGUGGIATE	4	3	77	67	8	2	161	98	436	293
026	BUSTO ARSIZIO	414	377	1.740	1.404	239	131	4.279	2.861	13.211	8.391
027	CADEGLIANO-VICONAGO	4	3	26	21	2	1	30	18	316	233
028	CADREZZATE	5	4	38	36	7	2	74	45	283	177
029	CAIRATE	20	16	206	150	23	12	283	189	1.835	1.146
030	CANTELLO	1	1	78	66	2	1	123	66	686	479
031	CARAVATE	2	2	72	60	4	2	78	45	555	348
032	CARDANO AL CAMPO	55	49	319	242	42	18	579	363	2.543	1.490
033	CARNAGO	14	12	126	105	19	10	260	154	1.235	757
034	CARONNO PERTUSELLA	30	25	162	141	19	10	865	484	2.465	1.620
035	CARONNO VARESINO	7	7	128	112	13	7	202	121	1.098	705
036	CASALE LITTA	1	1	54	42	12	3	64	41	568	372
037	CASALZUIGNO	2	2	45	35	6	6	29	14	179	132
038	CASCIAGO	18	18	78	71	5	2	142	85	435	294
039	CASORATE SEMPIONE	13	13	127	86	21	11	195	116	924	566
040	CASSANO MAGNAGO	121	86	656	472	100	43	879	543	4.721	2.921
041	CASSANO VALCUVIA	2	2	10	10	1	1	10	6	71	49
042	CASTELLANZA	21	19	269	233	29	17	1.165	797	2.666	1.859
043	CASTELLO CABIAGLIO	1	—	13	11	2	1	5	3	53	31
044	CASTELSEPRIO	4	4	60	49	8	4	50	23	230	149
045	CASTELVECCANA	2	2	46	44	5	3	58	41	268	168
046	CASTIGLIONE OLONA	11	9	154	142	6	4	436	216	1.678	1.104
047	CASTRONNO	17	15	105	84	19	9	198	124	1.078	721
048	CAVARIA CON PREMEZZO	6	4	161	131	19	9	194	106	1.125	733
049	CAZZAGO BRABBIA	—	—	26	22	11	7	26	20	122	74
050	CISLAGO	7	6	229	215	20	18	331	191	1.255	975
051	CITTIGLIO	2	2	88	77	8	2	132	88	590	401
052	CLIVIO	3	3	19	18	1	1	27	13	354	208
053	COCQUIO-TREVISAGO	4	4	207	176	20	7	173	97	1.007	673
054	COMABBIO	1	1	12	12	4	1	46	34	150	96
055	COMERIO	10	8	35	29	2	—	147	105	247	196
056	CREMENAGA	2	2	8	8	—	—	10	5	124	91
057	CROSIO DELLA VALLE	1	1	10	9	1	1	24	11	141	91
058	CUASSO AL MONTE	4	4	44	40	3	2	87	61	591	406
059	CUGLIATE-FABIASCO	3	3	37	37	4	3	38	19	604	429
060	CUNARDO	2	2	52	47	8	6	53	34	328	246
061	CURIGLIA CON MONTEVIASCO	—	—	8	8	—	—	2	—	47	34
062	CUVEGLIO	6	4	62	59	10	7	64	45	360	231
063	CUVIO	—	—	42	40	—	—	45	27	253	185
064	DAVERIO	7	6	55	50	4	1	80	43	434	275
065	DUMENZA	1	1	21	21	—	—	17	11	122	89
066	DUNO	—	—	2	2	—	—	5	4	17	11
067	FAGNANO OLONA	41	37	254	195	21	12	490	301	2.617	1.639
068	FERNO	5	4	173	129	20	6	271	167	1.343	792
069	FERRERA DI VARESE	1	1	10	10	1	1	23	14	98	73
070	GALLARATE	266	222	899	661	132	65	2.566	1.708	6.617	4.158
071	GALLIATE LOMBARDO	2	2	7	7	3	2	27	16	79	56

segue TAV. 9 — Popolazione residente attiva in condizione professionale, per sesso,
settore di attività economica e posizione nella professione

C — INDUSTRIE

Codice dei Comuni	COMUNI	POSIZIONE NELLA PROFESSIONE									
		IMPRENDITORI E LIBERI PROFESSIONISTI		LAVORATORI IN PROPRIO		COADIUVANTI		DIRIGENTI E IMPIEGATI		LAVORATORI DIPENDENTI	
		MF	M	MF	M	MF	M	MF	M	MF	M
072	GAVIRATE	21	19	215	188	28	12	456	296	1.655	1.118
073	GAZZADA SCHIANNO	7	6	110	95	11	3	212	129	824	529
074	GEMONIO	14	13	60	52	6	3	100	64	397	284
075	GERENZANO	7	6	146	124	14	13	534	316	1.323	996
076	GERMIGNAGA	1	1	69	68	9	7	105	66	486	334
077	GOLASECCA	8	6	50	35	6	2	156	95	687	380
078	GORLA MAGGIORE	4	3	71	63	13	6	193	119	1.032	619
079	GORLA MINORE	16	15	179	142	22	12	371	240	1.425	924
080	GORNATE-OLONA	3	3	55	46	13	11	66	35	376	242
081	GRANTOLA	1	1	13	10	1	1	17	11	185	127
082	INARZO	1	1	31	29	4	1	22	18	154	93
083	INDUNO OLONA	12	11	192	170	28	17	426	274	1.673	1.125
084	ISPRA	2	2	79	74	4	3	151	111	633	414
085	JERAGO CON ORAGO	13	11	167	125	22	14	238	158	962	623
086	LAVENA PONTE TRESA	7	7	61	60	7	2	100	50	1.001	697
087	LAVENO-MOMBELLO	10	8	169	155	24	17	332	213	1.277	838
088	LEGGIUNO	6	6	60	53	5	3	114	80	482	319
089	LONATE CEPPINO	5	5	101	87	4	2	144	75	884	591
090	LONATE POZZOLO	81	74	396	273	52	27	475	296	2.579	1.654
091	LOZZA	2	1	17	12	3	1	44	30	170	109
092	LUINO	29	28	209	193	18	13	390	254	2.107	1.442
093	LUVINATE	6	6	20	18	1	—	64	48	142	102
094	MACCAGNO	6	6	36	34	—	—	58	42	280	215
095	MALGESSO	2	1	28	22	2	2	32	17	262	169
096	MALNATE	32	28	259	231	33	24	601	358	2.598	1.753
097	MARCHIROLO	5	5	33	30	—	—	40	24	459	346
098	MARNATE	14	13	147	110	16	12	289	182	1.294	842
099	MARZIO	—	—	10	9	—	—	14	9	29	25
100	MASCIAGO PRIMO	—	—	5	5	2	—	3	2	27	20
101	MERCALLO	—	—	45	30	3	2	70	49	462	274
102	MESEZANA	1	1	33	32	2	—	27	15	150	105
103	MONTEGRINO VALTRAVAGLIA	3	3	23	18	—	—	22	12	173	123
104	MONVALLE	5	5	33	32	3	2	61	39	220	155
105	MORAZZONE	13	11	124	107	14	7	170	97	985	645
106	MORNAGO	12	10	94	78	15	11	138	81	894	572
107	OGGIONA CON SANTO STEFANO	33	33	143	113	26	11	189	100	922	570
108	OLGIATE OLONA	42	38	238	195	24	15	507	313	1.798	1.193
109	ORIGGIO	3	3	82	76	9	4	396	186	1.439	931
110	ORINO	1	1	21	21	—	—	35	21	72	55
111	OSMATE	—	—	6	6	1	1	25	21	82	56
112	PINO SULLA SPONDA DEL LAGO MAGGIORE	—	—	4	4	—	—	4	4	60	43
113	PORTO CERESIO	1	1	29	25	5	2	63	38	452	349
114	PORTO VALTRAVAGLIA	8	7	74	67	5	3	68	49	419	248
115	RANCIO VALCUVIA	—	—	17	16	2	1	18	13	117	69
116	RANCO	2	1	10	9	1	1	41	27	121	91
117	SALTRIO	7	6	32	26	4	3	43	28	746	437
118	SAMARATE	95	72	431	295	74	42	777	499	3.398	2.028
141	SANGIANO	3	3	32	32	1	—	56	33	289	182
119	SARONNO	48	43	317	287	31	20	2.954	1.956	3.947	3.050
120	SESTO CALENDE	30	30	136	96	17	10	599	405	1.583	1.074
121	SOLBIATE ARNO	25	24	107	94	12	5	221	124	809	542
122	SOLBIATE OLONA	15	13	96	67	9	4	222	151	1.022	608
123	SOMMA LOMBARDO	37	24	376	288	61	30	962	623	3.407	2.070
124	SUMIRAGO	70	58	49	43	14	8	202	126	1.201	793
125	TAINO	7	7	66	56	6	2	144	100	428	290
126	TERNATE	3	2	57	44	3	1	125	80	682	415
127	TRADATE	51	44	375	332	29	17	821	542	3.027	2.082
128	TRAVEDONA-MONATE	10	9	56	49	2	—	214	136	674	421
129	TRONZANO LAGO MAGGIORE	—	—	5	4	1	1	7	5	51	44
130	UBOLDO	9	9	136	130	4	3	468	275	1.800	1.187
131	VALGANNA	1	1	34	30	7	—	27	15	184	145
132	VARESE	5	3	35	20	5	2	190	130	571	333
133	VARESE	247	214	1.324	1.153	190	92	4.034	2.888	8.957	6.174
134	VEDANO OLONA	19	14	164	147	7	3	309	176	1.124	788
135	VEDDASCA	—	—	8	8	—	—	7	6	57	42
136	VENEGONO INFERIORE	1	1	116	106	15	8	243	162	983	695
137	VENEGONO SUPERIORE	12	11	125	107	12	5	291	192	1.186	863
138	VERGIATE	20	17	197	152	27	12	403	268	1.561	1.036
139	VIGGIU'	7	7	65	57	6	4	77	45	1.204	735
140	VIZZOLA TICINO	1	1	3	3	—	—	27	16	73	55
	TOTALE PROVINCIA	2.437	2.114	16.954	13.983	2.074	1.098	38.638	24.854	141.549	92.895

**segue TAV. 9 — Popolazione residente attiva in condizione professionale, per sesso,
settore di attività economica e posizione nella professione**

D — ALTRE ATTIVITÀ

Codice dei Comuni	COMUNI	POSIZIONE NELLA PROFESSIONE									
		IMPRENDITORI E LIBERI PROFESSIONISTI		LAVORATORI IN PROPRIO		COADIUVANTI		DIRIGENTI E IMPIEGATI		LAVORATORI DIPENDENTI	
		MF	M	MF	M	MF	M	MF	M	MF	M
001	AGRA	2	1	9	5	2	—	14	5	17	15
002	ALBIZZATE	43	39	119	75	37	10	296	137	208	118
003	ANGERA	40	33	160	111	56	14	357	196	294	194
004	ARCISATE	64	52	255	172	85	35	445	211	466	310
005	ARSAGO SEPRIO	21	20	80	52	21	9	158	76	176	109
006	AZZATE	40	34	83	58	38	12	228	94	169	94
007	AZZIO	2	2	19	10	5	3	27	12	24	12
008	BARASSO	20	18	38	27	10	3	109	52	82	39
009	BARDELLO	4	2	38	23	7	2	49	21	51	39
010	BEDERO VALCUVIA	5	1	15	9	8	3	16	11	10	7
011	BESANO	10	10	39	23	19	10	101	46	121	93
012	BESNATE	24	19	102	68	40	16	167	72	138	84
013	BESOZZO	62	50	211	130	80	24	437	183	246	144
014	BIANDRONNO	12	11	70	49	20	2	97	44	115	63
015	BISUSCHIO	15	10	99	64	34	15	137	62	181	127
016	BODIO LOMNAGO	24	19	35	23	18	5	111	51	67	43
017	BREBBIA	26	20	66	43	32	14	179	75	143	88
018	BREGANO	3	3	7	5	1	—	22	11	26	14
019	BRENTA	7	5	39	21	19	6	47	20	68	46
020	BREZZO DI BEDERO	3	3	22	9	8	6	44	16	39	26
021	BRINZIO	6	5	19	10	7	2	46	23	27	17
022	BRISSAGO-VALTRAVAGLIA	4	1	15	7	2	1	45	18	67	48
023	BRUNELLO	6	4	16	10	6	1	46	25	37	19
024	BRUSIMPIANO	12	9	30	18	12	4	56	28	61	41
025	BUGUGGIATE	36	26	88	63	21	9	212	102	175	103
026	BUSTO ARSIZIO	1.179	998	1.939	1.330	591	236	5.937	2.834	3.804	2.294
027	CADEGLIANO-VICONAGO	8	7	43	22	9	3	65	38	105	57
028	CADREZZATE	9	9	44	30	20	6	85	55	78	48
029	CAIRATE	39	34	168	111	57	18	237	105	218	147
030	CANTELLO	33	29	114	77	41	12	223	109	295	176
031	CARAVATE	14	11	53	36	8	3	83	40	94	62
032	CARDANO AL CAMPO	121	99	258	171	69	31	586	308	644	394
033	CARNAGO	19	17	78	49	29	15	162	63	109	59
034	CARONNO PERTUSELLA	63	53	252	167	51	19	660	335	498	320
035	CARONNO VARESINO	19	17	90	55	20	8	135	64	141	83
036	CASALE LITTA	11	9	34	23	6	2	66	28	53	33
037	CASALZUIGNO	9	5	24	13	11	5	46	22	50	36
038	CASCIAGO	57	53	66	40	25	9	216	103	202	124
039	CASORATE SEMPIONE	51	39	115	84	57	22	215	103	190	138
040	CASSANO MAGNAGO	154	123	546	386	166	63	824	353	760	524
041	CASSANO VALCUVIA	4	4	11	6	2	1	36	16	28	15
042	CASTELLANZA	139	114	424	278	128	46	1.120	440	647	354
043	CASTELLO CABIAGLIO	5	4	14	11	3	—	29	12	12	9
044	CASTELSEPRIO	2	2	27	20	4	1	37	14	33	20
045	CASTELVECCANA	13	11	43	26	16	5	95	51	72	43
046	CASTIGLIONE OLONA	44	34	149	97	30	8	295	118	327	191
047	CASTRONNO	28	23	100	64	26	11	234	104	189	113
048	CAVARIA CON PREMEZZO	20	18	118	74	33	13	165	74	139	75
049	CAZZAGO BRABIA	11	10	20	13	12	5	42	17	31	24
050	CISLAGO	35	31	178	118	58	17	449	186	372	223
051	CITTIGLIO	31	26	122	79	41	16	226	102	211	105
052	CLIVIO	11	9	41	24	18	8	65	31	170	111
053	COCQUIO-TREVISAGO	33	19	120	70	18	6	245	124	207	121
054	COMABBIO	3	3	21	13	5	2	40	18	16	12
055	COMERIO	24	21	53	32	13	6	142	60	109	45
056	CREMENAGA	3	3	11	9	5	2	30	17	87	66
057	CROSIO DELLA VALLE	2	1	4	2	4	2	13	9	18	11
058	CUASSO AL MONTE	22	16	63	40	23	7	147	68	235	139
059	CUGLIATE-FABIASCO	10	10	56	35	19	10	90	53	134	88
060	CUNARDO	16	12	80	51	11	4	95	47	125	94
061	CURIGLIA CON MONTEVIASCO	1	—	4	2	—	—	12	2	14	11
062	CUVEGLIO	11	9	87	59	27	10	107	45	98	44
063	CUVIO	10	9	31	14	11	5	44	20	44	24
064	DAVERIO	20	16	37	25	15	6	84	34	87	51
065	DUMENZA	7	7	26	18	4	1	59	31	104	78
066	DUNO	3	3	4	1	1	—	6	1	5	2
067	FAGNANO OLONA	64	56	246	156	60	23	361	142	342	224
068	FERNO	24	21	119	86	38	14	207	91	178	129
069	FERRERA DI VARESE	5	5	14	8	3	2	26	14	25	12
070	GALLARATE	809	660	1.328	907	397	142	4.184	2.112	2.614	1.532
071	GALLIATE LOMBARDO	7	6	13	9	3	1	44	17	34	22

segue TAV. 9 — Popolazione residente attiva in condizione professionale, per sesso,
settore di attività economica e posizione nella professione

D — ALTRE ATTIVITÀ

Codice dei Comuni	COMUNI	POSIZIONE NELLA PROFESSIONE									
		IMPRENDITORI E LIBERI PROFESSIONISTI		LAVORATORI IN PROPRIO		COADIUVANTI		DIRIGENTI E IMPIEGATI		LAVORATORI DIPENDENTI	
		MF	M	MF	M	MF	M	MF	M	MF	M
072	GAVIRATE	82	70	305	209	78	20	596	271	375	221
073	GAZZADA SCHIANNO	31	26	113	72	24	7	292	155	224	153
074	GEMONIO	20	18	75	47	29	11	110	52	82	45
075	GERENZANO	52	47	192	131	56	22	530	218	337	218
076	GERMIGNAGA	18	13	117	79	32	13	207	100	194	126
077	GOLASECCA	14	11	53	38	22	9	79	41	72	55
078	GORLA MAGGIORE	25	17	85	49	23	9	128	61	149	93
079	GORLA MINORE	31	24	164	107	40	15	306	133	186	106
080	GORNATE-OLONA	8	5	24	13	8	2	38	17	47	29
081	GRANTOLA	3	2	18	12	3	1	27	13	64	35
082	INARZO	4	3	21	14	7	—	21	6	15	8
083	INDUNO OLONA	88	78	266	173	88	30	663	328	630	412
084	ISPRA	20	19	120	71	42	11	483	304	337	211
085	JERAGO CON ORAGO	28	23	107	65	31	11	218	86	123	67
086	LAVENA PONTE TRESA	20	17	193	131	83	24	289	142	439	298
087	LAVENO-MOMBELLO	76	65	316	190	86	29	543	272	517	269
088	LEGGIUNO	28	24	94	54	32	6	192	122	120	81
089	LONATE CEPPINO	18	16	79	47	17	6	92	23	114	65
090	LONATE POZZOLO	51	36	323	225	93	30	411	192	344	225
091	LOZZA	1	—	24	18	7	3	56	20	69	37
092	LUINO	163	127	431	258	144	40	1.284	680	1.207	790
093	LUVINATE	23	17	25	18	7	1	113	57	71	39
094	MACCAGNO	17	13	70	49	16	4	151	78	168	113
095	MALGESSO	3	3	20	16	3	—	22	11	49	24
096	MALNATE	99	82	319	224	94	36	816	338	703	428
097	MARCHIROLO	11	11	69	35	28	15	109	53	148	96
098	MARNATE	33	31	134	89	38	17	237	107	207	119
099	MARZIO	2	2	11	4	1	—	11	4	4	2
100	MASCIAGO PRIMO	2	2	9	5	3	1	9	6	4	2
101	MERCALLO	8	4	27	18	7	1	47	17	40	22
102	MESENZANA	7	6	42	25	5	3	53	20	47	31
103	MONTTEGRINO VALTRAVAGLIA	7	6	20	12	8	2	45	21	35	21
104	MONVALLE	9	8	33	18	5	2	79	43	42	30
105	MORAZZONE	12	11	93	59	26	12	152	57	127	82
106	MORNAGO	21	18	98	60	33	14	92	34	137	79
107	OGGIONA CON SANTO STEFANO	20	16	74	53	20	9	146	70	104	53
108	OLGIATE OLONA	65	58	246	168	66	22	505	229	361	229
109	ORIGGIO	29	27	125	75	26	8	256	109	269	166
110	ORINO	4	3	17	8	4	1	33	17	19	14
111	OSMATE	2	—	14	5	1	1	42	26	13	8
112	PINO SULLA SPONDA DEL LAGO MAGGIORE	4	3	9	7	3	1	17	11	38	27
113	PORTO CERESIO	37	30	80	51	33	12	137	78	212	127
114	PORTO VALTRAVAGLIA	31	26	65	40	22	3	143	75	125	79
115	RANCIO VALCUVIA	3	3	13	4	2	2	34	17	25	15
116	RANCO	9	9	32	22	11	3	84	51	51	29
117	SALTRIO	9	9	66	44	31	9	92	49	194	161
118	SAMARATE	133	103	384	282	144	41	588	239	602	406
141	SANGIANO	4	3	37	22	10	3	48	25	44	27
119	SARONNO	467	400	1.043	729	224	88	3.572	1.715	1.822	1.041
120	SESTO CALENDE	90	79	270	174	138	36	585	271	438	252
121	SOLBIATE ARNO	33	32	64	35	28	11	154	66	105	59
122	SOLBIATE OLONA	21	19	91	52	30	15	214	125	160	93
123	SOMMA LOMBARDO	134	114	436	278	167	63	918	468	895	514
124	SUMIRAGO	125	97	72	53	20	5	185	90	125	67
125	TAINO	22	14	76	44	18	5	160	82	140	84
126	TERNATE	14	12	34	21	10	5	56	19	89	50
127	TRADATE	148	126	428	292	126	39	995	441	670	359
128	TRAVEDONA-MONATE	23	17	91	58	16	4	146	72	147	94
129	TRONZANO LAGO MAGGIORE	7	6	4	2	1	1	8	5	38	16
130	UBOLDO	55	45	240	181	64	21	423	178	441	270
131	VALGANNA	12	11	51	29	19	10	84	38	67	49
132	VARANO BORGHI	11	9	51	33	18	3	102	42	65	31
133	VARESE	1.703	1.445	2.482	1.706	814	284	11.300	5.432	5.700	3.398
134	VEDANO OLONA	57	46	149	103	55	22	356	153	237	145
135	VEDDASCA	—	—	11	6	—	—	18	9	33	28
136	VENEGONO INFERIORE	47	39	96	57	18	6	248	109	253	134
137	VENEGONO SUPERIORE	49	41	148	100	39	10	288	132	228	114
138	VERGIATE	87	70	190	115	77	25	305	128	338	190
139	VIGGIU'	26	18	129	82	57	20	205	84	276	178
140	VIZZOLA TICINO	7	5	4	3	1	1	23	11	22	16
	TOTALE PROVINCIA	8.217	6.853	20.474	13.595	6.308	2.228	52.686	24.969	38.729	23.531

TAV. 10 - Popolazione residente attiva in condizione professionale,

Codice dei Comuni	COMUNI	CLASSI								
		14 - 19			20 - 29			30 - 54		
		Agricoltura, caccia, foreste e pesca	Industrie	Altre attività	Agricoltura, caccia, foreste e pesca	Industrie	Altre attività	Agricoltura, caccia, foreste e pesca	Industrie	Altre attività
001	AGRA	—	5	2	3	10	13	2	28	25
002	ALBIZZATE	—	136	34	8	405	203	19	889	394
003	ANGERA	3	62	47	5	265	185	35	666	591
004	ARCISATE	8	277	88	16	661	396	49	1.221	733
005	ARSAGO SEPRIO	1	126	20	5	369	134	10	722	278
006	AZZATE	4	76	32	2	233	141	31	528	345
007	AZZIO	—	19	5	1	33	12	7	87	47
008	BARASSO	2	23	18	2	81	60	5	215	162
009	BARDELLO	1	49	10	—	91	39	14	239	86
010	BEDERO VALCUVIA	—	14	2	—	22	11	6	49	35
011	BESANO	1	75	19	2	132	83	10	286	167
012	BESNATE	—	160	37	4	372	124	21	879	286
013	BESOZZO	3	183	55	16	531	253	51	1.288	614
014	BIANDRONNO	1	87	17	1	209	85	8	653	184
015	BISUSCHIO	3	138	31	5	279	141	15	610	266
016	BODIO LOMNAGO	—	27	11	4	84	59	11	245	172
017	BREBBIA	3	86	31	9	234	135	16	566	241
018	BREGANO	—	17	6	1	47	19	1	108	32
019	BRENTA	1	41	17	5	118	38	15	233	113
020	BREZZO DI BEDERO	—	10	5	—	45	33	8	108	71
021	BRINZIO	—	15	6	—	35	28	5	89	61
022	BRISSAGO-VALTRAVAGLIA	—	17	5	2	35	43	7	104	74
023	BRUNELLO	2	21	10	2	44	30	8	111	67
024	BRUSIMPIANO	—	22	4	—	55	47	2	132	101
025	BUGUGGIATE	1	55	32	3	174	135	8	419	327
026	BUSTO ARSIZIO	18	1.936	595	78	5.060	3.562	239	11.599	8.033
027	CADEGLIANO-VICONAGO	1	41	19	4	87	59	21	223	133
028	CADREZZATE	1	18	10	1	107	50	7	257	147
029	CAIRATE	2	274	36	4	601	225	25	1.376	404
030	CANTELLO	1	77	32	8	229	209	28	523	415
031	CARAVATE	—	67	16	4	178	74	5	425	141
032	CARDANO AL CAMPO	4	376	88	18	941	448	47	2.033	1.019
033	CARNAGO	1	166	21	4	437	135	38	967	211
034	CARONNO PERTUSELLA	2	288	70	19	920	424	45	2.130	928
035	CARONNO VARESINO	—	124	33	4	412	110	14	818	235
036	CASALE LITTA	2	66	11	7	178	59	12	423	87
037	CASALZUIGNO	1	28	6	5	76	38	10	143	76
038	CASCIAGO	4	90	27	7	153	136	28	397	344
039	CASORATE SEMPIONE	1	134	45	4	318	151	13	735	369
040	CASSANO MAGNAGO	6	768	142	19	1.742	671	52	3.627	1.420
041	CASSANO VALCUVIA	1	13	5	1	21	23	6	57	47
042	CASTELLANZA	2	321	128	10	1.108	740	55	2.507	1.440
043	CASTELLO CABIAGLIO	2	3	—	—	19	20	6	48	33
044	CASTELSEPRIO	—	28	9	—	91	31	11	215	55
045	CASTELVECCANA	1	33	9	2	99	55	23	221	140
046	CASTIGLIONE OLONA	2	224	72	5	621	253	52	1.342	450
047	CASTRONNO	1	116	38	3	363	198	4	863	306
048	CAVARIA CON PREMEZZO	—	171	22	6	395	129	22	840	276
049	CAZZAGO BRABBIA	—	18	8	—	43	34	9	115	65
050	CISLAGO	—	141	74	9	507	389	19	1.105	570
051	CITTIGLIO	4	72	30	10	210	143	28	485	409
052	CLIVIO	5	49	33	4	93	89	37	244	166
053	COCQUIO-TREVISAGO	1	148	41	9	354	164	24	824	352
054	COMABBIO	—	10	1	1	53	29	6	141	49
055	COMERIO	1	20	13	2	111	92	10	275	205
056	CREMENAGA	1	14	13	2	42	49	3	82	66
057	CROSIO DELLA VALLE	—	19	4	—	45	7	2	103	25
058	CUASSO AL MONTE	1	86	26	2	205	154	22	386	266
059	CUGLIATE-FABIASCO	—	81	24	6	172	88	15	398	177
060	CUNARDO	—	38	20	2	105	85	5	270	201
061	CURIGLIA CON MONTEVIASCO	—	1	2	3	14	14	11	39	11
062	CUVEGLIO	4	52	20	2	152	99	15	282	184
063	CUVIO	1	38	5	4	96	41	10	190	75
064	DAVERIO	1	42	20	2	143	77	9	358	131
065	DUMENZA	1	20	23	2	30	51	13	99	113
066	DUNO	—	2	—	—	8	5	—	10	10
067	FAGNANO OLONA	2	378	58	6	881	314	22	2.011	628
068	FERNO	1	219	28	2	466	155	11	1.049	338
069	FERRERA DI VARESE	—	15	2	2	30	21	2	83	45
070	GALLARATE	13	879	365	57	2.651	2.260	209	6.177	5.750
071	GALLIATE LOMBARDO	—	14	5	1	32	30	7	65	55

per sesso, classe di età e settore di attività economica

TOTALE

DI ETÀ (anni)												Codice dei Comuni
55 - 59			60 - 64			65 e più			TOTALE			
Agricoltura, caccia, foreste e pesca	Industrie	Altre attività	Agricoltura, caccia, foreste e pesca	Industrie	Altre attività	Agricoltura, caccia, foreste e pesca	Industrie	Altre attività	Agricoltura, caccia, foreste e pesca	Industrie	Altre attività	
—	1	2	—	1	1	—	—	1	5	45	44	001
5	100	34	1	9	21	2	4	17	35	1.543	703	002
16	80	49	5	10	21	8	4	14	72	1.087	907	003
6	127	57	6	10	25	2	1	16	87	2.297	1.315	004
3	59	17	—	4	5	—	4	2	19	1.284	456	005
2	43	22	—	14	5	—	3	13	39	897	558	006
1	8	6	2	1	5	1	2	2	12	150	77	007
—	20	9	1	4	7	—	3	3	10	346	259	008
2	13	6	3	2	3	—	—	5	20	394	149	009
—	5	3	—	2	2	1	—	1	7	92	54	010
—	24	17	1	3	4	—	—	—	14	520	290	011
3	73	11	1	12	6	—	7	7	29	1.503	471	012
11	91	64	4	15	26	3	2	24	88	2.110	1.036	013
3	44	18	1	4	6	—	4	4	14	1.001	314	014
6	66	18	2	7	8	2	4	2	33	1.104	466	015
1	12	9	—	4	2	2	—	2	18	372	255	016
9	33	22	1	9	9	1	2	8	39	930	446	017
—	6	2	—	—	—	1	—	—	3	178	59	018
1	20	8	—	2	3	—	1	1	22	415	180	019
—	11	5	1	2	1	—	—	1	9	176	116	020
6	7	7	—	1	2	—	1	1	11	148	105	021
2	8	7	1	2	2	1	1	2	13	167	133	022
—	9	4	—	2	—	1	—	—	13	187	111	023
—	16	12	—	2	2	—	—	5	2	227	171	024
—	29	29	—	5	3	1	4	6	13	686	532	025
37	960	772	18	199	262	21	129	226	411	19.883	13.450	026
5	22	11	2	5	3	1	—	5	34	378	230	027
2	21	18	—	3	6	—	1	5	11	407	236	028
5	98	34	1	10	9	—	8	11	37	2.367	719	029
4	49	27	—	10	12	2	2	11	43	890	706	030
2	35	14	—	4	5	—	2	2	11	711	252	031
6	162	92	1	17	19	1	9	12	77	3.538	1.678	032
8	74	13	6	3	11	2	7	6	59	1.654	397	033
6	184	67	4	16	19	1	3	16	77	3.541	1.524	034
4	79	18	—	11	4	—	4	5	22	1.448	405	035
7	26	9	—	6	3	—	—	1	28	699	170	036
3	11	12	—	3	3	—	—	5	19	261	140	037
6	26	33	4	7	16	1	5	10	50	678	566	038
3	76	39	—	11	14	1	6	10	22	1.280	628	039
11	277	134	4	43	44	5	20	39	97	6.477	2.450	040
—	2	3	—	—	2	—	1	1	8	94	81	041
9	187	87	2	19	34	5	8	29	83	4.150	2.458	042
—	3	3	1	1	2	—	—	5	9	74	63	043
2	14	4	1	3	1	1	1	3	15	352	103	044
4	23	15	1	1	9	2	2	11	33	379	239	045
5	86	40	4	10	16	2	2	14	70	2.285	845	046
1	59	23	—	9	8	—	7	4	9	1.417	577	047
6	71	31	2	17	9	—	11	8	36	1.505	475	048
—	7	4	—	2	4	—	—	1	9	185	116	049
2	71	40	3	11	10	—	7	9	33	1.842	1.092	050
2	47	27	—	4	12	—	2	10	44	820	631	051
3	14	11	—	4	5	—	—	1	49	404	305	052
7	71	36	1	9	18	3	5	12	45	1.411	623	053
1	8	3	—	1	2	—	—	1	8	213	85	054
1	28	21	3	6	4	—	1	6	17	441	341	055
—	4	6	—	2	1	—	—	1	6	144	136	056
—	5	2	—	3	3	—	2	—	2	177	41	057
7	42	24	3	7	12	—	3	8	35	729	490	058
3	27	16	3	7	3	—	1	1	27	686	309	059
5	23	12	2	5	8	—	2	1	14	443	327	060
5	2	2	1	1	—	—	—	2	20	57	31	061
2	14	14	—	1	6	—	1	7	23	502	330	062
1	11	14	—	2	1	—	3	4	16	340	140	063
3	29	9	2	7	4	1	1	2	18	580	243	064
3	8	9	—	4	3	1	—	1	20	161	200	065
—	4	4	—	—	—	—	—	—	—	24	19	066
4	125	42	—	16	15	2	12	16	36	3.423	1.073	067
1	68	31	1	7	10	—	3	4	16	1.812	566	068
—	5	1	1	—	4	—	—	—	5	133	73	069
25	575	537	12	109	206	15	89	214	331	10.480	9.332	070
1	6	7	—	1	2	—	—	2	9	118	101	071

segue TAV. 10 — Popolazione residente attiva in condizione professionale,

Codice dei Comuni	COMUNI	CLASSI								
		14 - 19			20 - 29			30 - 54		
		Agricoltura, caccia, foreste e pesca	Industrie	Altre attività	Agricoltura, caccia, foreste e pesca	Industrie	Altre attività	Agricoltura, caccia, foreste e pesca	Industrie	Altre attività
072	GAVIRATE	—	178	87	9	506	390	13	1.519	818
073	GAZZADA SCHIANNO	5	98	39	6	267	179	19	726	397
074	GEMONIO	1	56	15	—	123	76	11	347	186
075	GERENZANO	1	137	52	7	507	334	30	1.273	710
076	GERMIGNAGA	2	61	37	4	166	137	13	398	347
077	GOLASECCA	1	89	13	3	244	68	15	539	132
078	GORLA MAGGIORE	4	127	25	11	343	112	47	806	251
079	GORLA MINORE	4	180	31	3	563	208	12	1.195	417
080	GORNATE-OLONA	1	63	6	3	128	29	9	299	80
081	GRANTOLA	1	18	13	4	63	33	12	123	59
082	INARZO	1	12	5	1	52	20	3	133	38
083	INDUNO OLONA	—	218	92	5	675	497	25	1.320	1.022
084	ISPRA	3	55	58	5	258	207	13	515	644
085	JERAGO CON ORAGO	1	153	23	5	341	153	21	810	286
086	LAVENA PONTE TRESA	—	82	75	3	277	278	15	743	595
087	LAVENO-MOMBELLO	6	129	68	14	488	337	51	1.100	962
088	LEGGIUNO	1	48	24	3	172	123	15	409	283
089	LONATE CEPPINO	1	108	23	3	277	94	13	702	186
090	LONATE POZZOLO	—	458	75	1	978	330	17	1.984	716
091	LOZZA	—	28	22	2	48	43	3	150	83
092	LUINO	7	232	151	15	659	824	59	1.693	1.975
093	LUVINATE	1	13	7	1	55	64	5	150	145
094	MACCAGNO	1	30	18	2	80	106	12	235	259
095	MALGESSO	4	35	13	4	78	19	7	198	58
096	MALNATE	6	340	109	11	885	555	36	2.083	1.181
097	MARCHIROLO	2	51	22	2	142	91	8	319	233
098	MARNATE	3	212	31	7	448	191	28	1.041	391
099	MARZIO	—	3	—	2	12	11	2	31	12
100	MASCIAGO PRIMO	—	4	—	1	11	6	3	16	18
101	MERCALLO	—	49	8	2	162	27	11	344	80
102	MESENZANA	—	20	9	2	41	40	8	136	92
103	MONTEGRINO VALTRAVAGLIA	1	20	7	3	48	24	20	142	75
104	MONVALLE	2	22	6	—	82	31	4	203	120
105	MORAZZONE	1	149	31	4	336	137	15	746	210
106	MORNAGO	1	126	33	4	323	96	21	650	226
107	OGGIONA CON SANTO STEFANO	—	141	25	5	366	114	5	734	192
108	OLGIATE OLONA	1	246	65	3	596	348	21	1.634	759
109	ORIGGIO	6	133	34	5	533	223	16	1.179	408
110	ORINO	—	10	2	1	28	19	9	82	46
111	OSMATE	1	5	3	3	26	12	5	74	51
112	PINO SULLA SPONDA DEL LAGO MAGGIORE	1	5	4	—	18	30	—	37	31
113	PORTO CERESIO	2	44	40	4	157	143	12	316	266
114	PORTO VALTRAVAGLIA	2	52	28	1	141	95	20	342	225
115	RANCIO VALCUVIA	1	10	4	—	40	21	6	97	46
116	RANCO	3	12	10	6	50	36	12	100	121
117	SALTRIO	3	94	26	3	209	123	18	478	214
118	SAMARATE	—	492	85	4	1.210	475	40	2.819	1.131
141	SANGIANO	—	31	7	2	118	31	5	215	88
119	SARONNO	7	466	224	31	1.744	1.698	82	4.636	4.531
120	SESTO CALENDE	6	172	92	28	531	345	112	1.512	912
121	SOLBIATE ARNO	—	106	16	3	313	116	4	671	228
122	SOLBIATE OLONA	3	114	31	6	367	195	12	840	264
123	SOMMA LOMBARDO	3	500	131	12	1.215	749	78	2.887	1.460
124	SUMIRAGO	6	165	29	11	415	122	29	882	333
125	TAINO	1	54	19	2	148	79	16	407	282
126	TERNATE	1	71	15	2	213	47	8	544	124
127	TRADATE	1	424	89	10	1.089	644	44	2.479	1.385
128	TRAVEDONA-MONATE	1	79	17	3	218	92	23	607	252
129	TRONZANO LAGO MAGGIORE	1	9	7	1	18	17	3	33	26
130	UBOLDO	2	202	77	11	718	349	55	1.390	720
131	VALGANNA	—	26	12	3	69	59	11	139	134
132	VARANO BORGHI	—	45	15	2	199	67	6	532	143
133	VARESE	14	1.109	846	41	3.653	5.359	208	8.824	13.437
134	VEDANO OLONA	2	155	43	11	397	239	22	973	509
135	VEDDASCA	—	3	3	—	25	28	3	38	26
136	VENEGONO INFERIORE	2	114	23	10	332	191	27	843	391
137	VENEGONO SUPERIORE	6	138	31	9	408	217	22	970	457
138	VERGIATE	1	181	59	8	551	223	14	1.332	634
139	VIGGIU'	1	198	36	8	355	204	32	710	373
140	VIZZOLA TICINO	1	12	4	2	28	19	8	61	28
	TOTALE PROVINCIA	264	18.681	6.173	840	51.499	33.236	3.200	119.530	75.586

per sesso, classe di età e settore di attività economica

TOTALE

DI ETÀ (anni)												Codice dei Comuni
55 - 59			60 - 64			65 e più			TOTALE			
Agricoltura, caccia, foreste e pesca	Industrie	Altre attività	Agricoltura, caccia, foreste e pesca	Industrie	Altre attività	Agricoltura, caccia, foreste e pesca	Industrie	Altre attività	Agricoltura, caccia, foreste e pesca	Industrie	Altre attività	
5	136	80	2	20	34	2	16	27	31	2.375	1.436	072
9	52	45	—	9	19	—	12	5	39	1.164	684	073
3	35	21	1	8	9	2	8	9	18	577	316	074
6	99	48	—	6	16	—	2	7	44	2.024	1.167	075
3	32	29	2	7	10	1	6	8	25	670	568	076
2	25	15	—	7	6	2	3	6	23	907	240	077
—	32	9	—	5	8	1	—	5	63	1.313	410	078
—	62	36	—	9	15	—	4	20	19	2.013	727	079
2	21	7	1	—	2	1	2	1	17	513	125	080
1	12	6	—	1	1	—	—	3	18	217	115	081
—	13	3	—	2	2	1	—	—	6	212	68	082
5	95	76	3	15	33	3	8	15	41	2.331	1.735	083
2	34	62	2	5	29	2	2	2	27	869	1.002	084
3	68	23	3	17	12	3	13	10	36	1.402	507	085
5	59	43	2	14	23	—	1	10	25	1.176	1.024	086
7	76	108	3	12	35	1	7	28	82	1.812	1.538	087
3	34	22	2	4	6	—	—	8	24	667	466	088
2	42	9	1	8	5	—	1	3	20	1.138	320	089
2	127	54	—	26	22	—	10	25	20	3.583	1.222	090
—	9	6	1	1	2	1	—	1	7	236	157	091
18	134	179	3	29	57	1	6	43	103	2.753	3.229	092
4	10	15	—	3	5	—	2	3	11	233	239	093
4	21	25	—	11	6	2	3	8	21	380	422	094
1	15	2	—	—	3	—	—	2	16	326	97	095
4	175	109	6	27	46	2	13	31	65	3.523	2.031	096
2	19	14	—	3	2	—	3	3	14	537	365	097
4	50	20	1	8	8	1	1	8	44	1.760	649	098
—	5	4	—	2	—	—	—	2	4	53	29	099
—	6	2	—	—	1	—	—	—	4	37	27	100
4	24	8	1	1	3	1	—	3	19	580	129	101
4	15	11	1	1	1	3	—	1	18	213	154	102
9	9	5	2	—	1	1	2	3	36	221	115	103
1	14	5	—	1	2	—	—	4	7	322	168	104
1	63	24	—	7	5	—	5	3	21	1.306	410	105
7	45	16	—	7	7	2	2	3	35	1.153	381	106
1	56	18	2	8	4	—	8	11	13	1.313	364	107
2	106	48	—	20	11	—	7	12	27	2.609	1.243	108
—	78	23	—	3	10	—	3	7	27	1.929	705	109
2	6	7	1	1	3	1	2	—	14	129	77	110
—	7	2	—	1	2	—	1	2	9	114	72	111
—	5	1	1	2	5	—	1	—	2	68	71	112
4	30	31	—	3	6	1	—	13	23	550	499	113
1	30	22	—	7	10	—	2	6	24	574	386	114
2	7	1	—	—	3	—	—	2	9	154	77	115
6	10	13	1	1	5	—	2	2	28	175	187	116
1	44	21	1	7	3	—	—	5	26	832	392	117
7	218	96	—	26	26	1	10	38	52	4.775	1.851	118
1	15	7	—	2	3	2	—	7	10	381	143	141
19	385	397	3	48	142	3	18	136	145	7.297	7.128	119
23	123	104	4	17	38	7	10	30	180	2.365	1.521	120
—	66	17	—	10	3	1	8	4	8	1.174	384	121
—	38	16	1	5	7	—	—	3	22	1.364	516	122
14	208	136	4	23	41	4	10	33	115	4.843	2.550	123
7	63	22	1	9	9	2	2	12	56	1.536	527	124
2	34	20	1	4	8	2	4	8	24	651	416	125
—	35	9	—	5	5	—	2	3	11	870	203	126
8	265	155	6	33	55	8	13	39	77	4.303	2.367	127
3	43	28	2	5	16	—	4	18	32	956	423	128
2	4	4	—	—	2	—	—	2	7	64	58	129
4	95	60	—	6	10	2	6	7	74	2.417	1.223	130
1	12	13	1	7	8	—	—	7	16	253	233	131
—	26	12	1	2	7	—	2	3	9	806	247	132
42	917	1.443	16	158	496	20	91	418	341	14.752	21.999	133
2	85	37	1	9	13	—	4	13	38	1.623	854	134
2	6	4	—	—	—	—	—	1	5	72	62	135
9	62	34	—	5	18	—	2	5	48	1.358	662	136
4	95	29	1	7	11	1	8	7	43	1.626	752	137
2	127	49	2	9	21	3	8	11	30	2.208	997	138
2	70	43	1	21	18	3	5	19	47	1.359	693	139
1	3	4	—	—	1	—	—	1	12	104	57	140
586	9.686	6.876	201	1.484	2.469	187	772	2.074	5.278	201.652	126.414	

segue TAV. 10 — Popolazione residente attiva in condizione professionale,

B —

Codice dei Comuni	COMUNI	CLASSI								
		14 - 19			20 - 29			30 - 54		
		Agricoltura, caccia, foreste e pesca	Industrie	Altre attività	Agricoltura, caccia, foreste e pesca	Industrie	Altre attività	Agricoltura, caccia, foreste e pesca	Industrie	Altre attività
001	AGRA	—	2	1	3	8	5	2	21	17
002	ALBIZZATE	—	91	11	5	242	89	14	598	229
003	ANGERA	3	34	33	5	168	87	21	467	367
004	ARCISATE	8	134	41	13	409	198	38	895	476
005	ARSAGO SEPRIO	1	66	10	5	199	59	6	490	180
006	AZZATE	3	44	10	1	142	50	25	381	206
007	AZZIO	—	10	3	1	21	7	4	67	24
008	BARASSO	—	13	3	1	53	20	5	155	103
009	BARDELLO	—	25	6	—	50	20	10	146	54
010	BEDERO VALCUVIA	—	9	2	—	14	4	5	41	21
011	BESANO	1	34	11	2	74	47	7	215	108
012	BESNATE	—	86	12	4	208	53	17	570	173
013	BESOZZO	3	112	27	11	328	110	29	882	325
014	BIANDRONNO	1	58	8	1	107	34	4	387	107
015	BISUSCHIO	3	74	15	3	151	71	11	429	172
016	BODIO LOMNAGO	—	17	5	2	49	25	8	173	103
017	BREBBIA	2	49	9	6	141	55	11	381	151
018	BREGANO	—	9	2	1	25	9	—	77	20
019	BRENTA	1	22	7	4	67	18	9	178	66
020	BREZZO DI BEDERO	—	6	3	—	28	15	6	78	39
021	BRINZIO	—	11	4	—	25	10	3	69	37
022	BRISSAGO-VALTRAVAGLIA	—	11	3	1	26	26	5	73	40
023	BRUNELLO	1	13	3	2	28	13	6	79	40
024	BRUSIMPIANO	—	12	2	—	34	25	2	90	61
025	BUGUGGIATE	1	33	16	2	103	61	7	294	198
026	BUSTO ARSIZIO	13	1.086	288	62	2.910	1.641	190	8.041	4.876
027	CADEGLIANO-VICONAGO	1	27	10	4	58	32	12	170	76
028	CADREZZATE	1	8	5	1	64	28	7	171	96
029	CAIRATE	1	148	17	4	337	120	17	924	244
030	CANTELLO	1	45	12	5	130	118	19	380	250
031	CARAVATE	—	39	10	4	103	40	4	282	90
032	CARDANO AL CAMPO	3	186	33	13	537	220	28	1.285	665
033	CARNAGO	1	105	8	1	234	61	28	623	116
034	CARONNO PERTUSELLA	2	184	33	12	499	201	34	1.408	592
035	CARONNO VARESINO	—	79	16	4	238	61	8	545	127
036	CASALE LITTA	2	49	4	5	107	27	7	277	57
037	CASALZUIGNO	—	19	4	5	46	22	6	112	43
038	CASCIAGO	3	52	11	5	97	68	20	289	211
039	CASORATE SEMPIONE	—	68	19	3	179	74	9	461	247
040	CASSANO MAGNAGO	3	412	69	9	947	328	36	2.406	890
041	CASSANO VALCUVIA	1	7	1	—	12	8	3	46	29
042	CASTELLANZA	1	188	61	6	662	296	46	1.874	786
043	CASTELLO CABIAGLIO	1	1	—	—	10	14	4	31	18
044	CASTELSEPRIO	—	20	2	—	49	15	8	144	35
045	CASTELVECCANA	1	18	4	—	64	26	22	151	82
046	CASTIGLIONE OLONA	1	138	34	4	358	109	34	885	266
047	CASTRONNO	1	73	11	3	205	87	3	608	195
048	CAVARIA CON PREMEZZO	—	97	7	6	233	56	19	562	159
049	CAZZAGO BRABBIA	—	12	7	—	24	19	9	78	37
050	CISLAGO	—	102	38	5	335	155	15	881	338
051	CITTIGLIO	4	47	9	9	127	56	19	351	233
052	CLIVIO	2	18	19	3	44	59	33	167	94
053	COCQUIO-TREVISAGO	1	90	20	8	208	84	17	581	197
054	COMABBIO	—	5	1	1	30	13	3	103	31
055	COMERIO	1	15	6	1	76	38	8	214	107
056	CREMENAGA	1	8	8	2	24	33	1	69	51
057	CROSIO DELLA VALLE	—	13	1	—	24	4	1	66	17
058	CUASSO AL MONTE	1	45	13	2	122	70	16	302	159
059	CUGLIATE-FABIASCO	—	39	12	5	113	50	12	306	122
060	CUNARDO	—	20	13	—	77	44	3	211	139
061	CURIGLIA CON MONTEVIASCO	—	1	1	2	9	6	6	30	6
062	CUVEGLIO	4	26	8	2	90	42	9	215	99
063	CUVIO	—	20	3	3	68	21	8	151	36
064	DAVERIO	1	25	8	1	79	34	8	239	80
065	DUMENZA	1	12	12	2	15	34	11	85	79
066	DUNO	—	—	—	—	5	1	—	8	4
067	FAGNANO OLONA	1	205	32	5	512	145	16	1.323	375
068	FERNO	1	114	14	2	251	75	10	664	219
069	FERRERA DI VARESE	—	6	1	1	22	8	2	66	28
070	GALLARATE	8	507	158	42	1.551	1.092	146	4.128	3.437
071	GALLIATE LOMBARDO	—	9	—	1	20	8	7	47	38

per sesso, classe di età e settore di attività economica

MASCHI

DI ETÀ (anni)												Codice dei Comuni
55 - 59			60 - 64			65 e più			TOTALE			
Agricoltura, caccia, foreste e pesca	Industrie	Altre attività	Agricoltura, caccia, foreste e pesca	Industrie	Altre attività	Agricoltura, caccia, foreste e pesca	Industrie	Altre attività	Agricoltura, caccia, foreste e pesca	Industrie	Altre attività	
—	1	2	—	1	1	—	—	—	5	33	26	001
4	91	24	1	8	14	2	3	12	26	1.033	379	002
10	64	39	5	7	13	6	4	9	50	744	548	003
4	121	38	5	9	15	1	1	12	69	1.569	780	004
2	51	11	—	4	4	—	4	2	14	814	266	005
2	40	14	—	14	4	—	3	8	31	624	292	006
—	6	3	1	1	1	1	1	1	7	106	39	007
—	17	7	1	2	5	—	2	1	7	242	139	008
1	11	2	2	2	2	—	—	3	13	234	87	009
—	4	3	—	2	1	1	—	—	6	70	31	010
—	21	13	1	3	3	—	—	—	11	347	182	011
2	64	9	—	10	5	—	7	7	23	945	259	012
6	81	45	3	12	17	—	2	7	52	1.417	531	013
2	40	12	1	4	5	—	2	3	9	598	169	014
4	55	12	2	6	7	1	3	1	24	718	278	015
—	11	6	—	4	1	2	—	1	12	254	141	016
9	29	14	1	8	6	1	2	5	30	610	240	017
—	5	2	—	—	—	1	—	—	2	116	33	018
1	20	4	—	2	2	—	—	1	15	289	98	019
—	11	2	1	2	1	—	—	—	7	125	60	020
5	7	4	—	1	1	—	1	1	8	114	57	021
1	8	3	1	1	2	1	1	1	9	120	75	022
—	7	3	—	1	—	1	—	—	10	128	59	023
—	15	9	—	2	1	—	—	2	2	153	100	024
—	25	23	—	5	2	1	3	3	11	463	303	025
34	836	543	16	173	194	19	118	150	334	13.164	7.692	026
4	17	4	2	4	2	1	—	3	24	276	127	027
1	17	13	—	3	3	—	1	3	10	264	148	028
4	89	22	1	9	6	—	6	6	27	1.513	415	029
3	48	14	—	9	5	2	1	4	30	613	403	030
1	27	7	—	4	4	—	2	1	9	457	152	031
4	132	64	1	13	14	1	9	7	50	2.162	1.003	032
7	67	5	5	3	10	2	6	3	44	1.038	203	033
4	171	49	4	15	12	1	3	7	57	2.280	894	034
2	76	15	—	11	3	—	3	5	14	952	227	035
5	23	5	—	3	2	—	—	—	19	459	95	036
2	9	7	—	3	2	—	—	3	13	189	81	037
6	24	21	4	6	14	1	2	4	39	470	329	038
3	68	26	—	10	11	1	6	9	16	792	386	039
11	251	98	3	33	36	5	16	28	67	4.065	1.449	040
—	2	2	—	—	2	—	1	—	4	68	42	041
8	176	48	2	17	26	4	8	15	67	2.925	1.232	042
—	3	2	1	1	1	—	—	1	6	46	36	043
1	12	3	1	3	1	1	1	1	11	229	57	044
4	22	9	1	1	7	2	2	8	30	258	136	045
5	82	25	4	10	6	2	2	8	50	1.475	448	046
1	55	17	—	7	2	—	5	3	8	953	315	047
3	66	18	1	15	7	—	10	7	29	983	254	048
—	7	3	—	2	3	—	—	—	9	123	69	049
2	71	29	2	10	9	—	6	6	24	1.405	575	050
1	39	15	—	4	8	—	2	7	33	570	328	051
3	11	6	—	3	4	—	—	1	41	243	183	052
6	67	25	1	7	10	2	4	4	35	957	340	053
1	6	—	—	—	2	—	—	1	5	144	48	054
1	26	12	2	6	—	—	1	1	13	338	164	055
—	4	4	—	1	1	—	—	—	4	106	97	056
—	5	1	—	3	2	—	2	—	1	113	25	057
7	36	16	3	6	9	—	2	3	29	513	270	058
2	25	9	3	7	2	—	1	1	22	491	196	059
3	20	6	2	5	5	—	2	1	8	335	208	060
2	1	2	1	1	—	—	—	—	11	42	15	061
2	13	9	—	1	4	—	1	5	17	346	167	062
1	9	9	—	2	1	—	2	2	12	252	72	063
2	25	6	1	6	4	1	1	—	14	375	132	064
3	7	8	—	3	1	1	—	1	18	122	135	065
—	4	2	—	—	—	—	—	—	—	17	7	066
4	121	31	—	13	10	2	10	8	28	2.184	601	067
1	61	25	1	5	5	—	3	3	15	1.098	341	068
—	5	1	1	—	3	—	—	—	4	99	41	069
24	472	384	10	83	141	12	73	141	242	6.814	5.353	070
1	6	6	—	1	1	—	—	2	9	83	55	071

segue TAV. 10 — Popolazione residente attiva in condizione professionale,

Codice dei Comuni	COMUNI	CLASSI								
		14 - 19			20 - 29			30 - 54		
		Agricoltura, caccia, foreste e pesca	Industrie	Altre attività	Agricoltura, caccia, foreste e pesca	Industrie	Altre attività	Agricoltura, caccia, foreste e pesca	Industrie	Altre attività
072	GAVIRATE	—	113	34	8	319	175	8	1.048	498
073	GAZZADA SCHIANNO	5	52	19	5	159	85	14	482	258
074	GEMONIO	1	42	7	—	83	40	9	248	100
075	GERENZANO	—	99	16	6	326	130	18	927	441
076	GERMIGNAGA	—	32	12	2	111	67	8	289	221
077	GOLASECCA	1	42	6	2	129	35	12	319	95
078	GORLA MAGGIORE	3	70	12	6	204	47	32	503	156
079	GORLA MINORE	3	100	9	2	325	100	9	841	243
080	GORNATE-OLONA	1	36	3	2	77	13	6	203	48
081	GRANTOLA	1	16	2	3	35	16	9	89	37
082	INARZO	1	4	4	1	34	6	1	90	19
083	INDUNO OLONA	—	134	42	5	425	237	22	932	653
084	ISPRA	1	38	24	4	164	106	8	365	414
085	JERAGO CON ORAGO	1	89	8	5	199	56	15	555	161
086	LAVENA PONTE TRESA	—	50	34	3	168	157	13	535	366
087	LAVENO-MOMBELLO	5	78	32	13	298	159	45	776	534
088	LEGGIUNO	1	34	8	3	108	65	11	283	183
089	LONATE CEPPINO	—	66	12	3	161	37	11	488	99
090	LONATE POZZOLO	—	223	32	—	565	165	10	1.385	449
091	LOZZA	—	13	7	2	30	17	3	100	47
092	LUIINO	4	113	66	11	418	422	42	1.251	1.216
093	LUVINATE	1	11	3	1	36	25	4	115	89
094	MACCAGNO	1	14	12	2	55	47	11	196	175
095	MALGESSO	2	19	5	2	44	11	7	133	32
096	MALNATE	5	203	55	10	536	231	31	1.458	699
097	MARCHIROLO	—	31	11	2	92	52	6	261	134
098	MARNATE	2	127	14	7	248	86	20	726	236
099	MARZIO	—	2	—	2	8	5	2	26	5
100	MASCIAGO PRIMO	—	2	—	1	7	3	3	12	12
101	MERCALLO	—	30	3	1	93	6	7	210	45
102	MESEZANA	—	14	2	2	25	17	4	103	57
103	MONTEGRINO VALTRAVAGLIA	1	11	4	2	24	15	13	111	41
104	MONVALLE	2	15	4	—	48	13	2	156	78
105	MORAZZONE	1	96	13	4	199	56	9	504	128
106	MORNAGO	1	72	15	3	194	41	13	434	133
107	OGGIONA CON SANTO STEFANO	—	72	2	2	203	58	4	486	118
108	OLGIATE OLONA	1	132	30	2	348	162	15	1.149	461
109	ORIGGIO	3	93	12	4	270	107	14	758	240
110	ORINO	—	7	2	1	18	6	3	65	30
111	OSMATE	—	4	2	3	21	4	5	50	30
112	PINO SULLA SPONDA DEL LAGO MAGGIORE	1	3	2	—	12	25	—	32	18
113	PORTO CERESIO	1	29	13	4	101	90	11	253	162
114	PORTO VALTRAVAGLIA	2	22	10	—	86	54	18	231	138
115	RANCIO VALCUVIA	1	5	2	—	23	11	6	64	24
116	RANCO	3	8	4	2	33	16	8	75	76
117	SALTRIO	3	36	19	2	108	78	16	319	152
118	SAMARATE	—	253	43	3	696	220	31	1.770	711
141	SANGIANO	—	20	3	1	66	13	4	147	50
119	SARONNO	5	314	73	20	1.080	754	71	3.549	2.691
120	SESTO CALENDE	6	95	38	22	331	153	78	1.059	513
121	SOLBIATE ARNO	—	67	4	3	190	50	3	458	133
122	SOLBIATE OLONA	3	55	13	5	198	109	9	550	163
123	SOMMA LOMBARDO	2	272	48	7	730	386	55	1.828	866
124	SUMIRAGO	4	99	13	8	251	51	20	606	217
125	TAINO	1	36	15	2	95	33	10	291	159
126	TERNATE	1	46	8	2	120	22	7	337	66
127	TRADATE	1	265	36	5	659	271	29	1.803	795
128	TRAVEDONA-MONATE	1	47	10	1	128	45	18	393	157
129	TRONZANO LAGO MAGGIORE	—	5	1	—	16	6	—	30	17
130	UBOLDO	1	133	31	6	398	144	41	972	463
131	VALGANNA	—	16	2	1	47	34	9	111	82
132	VARANO BORGHI	—	26	4	2	116	25	4	319	75
133	VARESE	10	739	380	33	2.366	2.486	169	6.384	7.838
134	VEDANO OLONA	—	101	16	7	239	101	17	701	311
135	VEDDASCA	—	3	2	—	13	18	3	34	19
136	VENEGONO INFERIORE	1	68	7	6	202	74	19	636	231
137	VENEGONO SUPERIORE	1	94	14	7	261	92	19	725	265
138	VERGIATE	1	106	29	6	331	99	7	920	348
139	VIGGIU'	1	94	18	7	196	109	25	486	220
140	VIZZOLA TICINO	1	10	2	2	14	7	5	48	22
	TOTALE PROVINCIA	190	10.829	2.728	627	30.518	15.510	2.370	82.989	45.356

per sesso, classe di età e settore di attività economica

MASCHI

DI ETÀ (anni)												Codice dei Comuni
55 - 59			60 - 64			65 e più			TOTALE			
Agricoltura, caccia, foreste e pesca	Industrie	Altre attività	Agricoltura, caccia, foreste e pesca	Industrie	Altre attività	Agricoltura, caccia, foreste e pesca	Industrie	Altre attività	Agricoltura, caccia, foreste e pesca	Industrie	Altre attività	
5	121	47	1	17	25	2	15	12	24	1.633	791	072
6	49	36	—	8	13	—	12	2	30	762	413	073
3	29	14	1	6	7	2	8	5	16	416	173	074
6	96	33	—	5	13	—	2	3	30	1.455	636	075
2	32	17	2	6	8	1	6	6	15	476	331	076
2	19	12	—	6	4	2	3	2	19	518	154	077
—	29	6	—	4	5	1	—	3	42	810	229	078
—	56	15	—	7	10	—	4	8	14	1.333	385	079
1	19	2	1	—	—	1	2	—	12	337	66	080
1	9	4	—	1	1	—	—	3	14	150	63	081
—	12	1	—	2	1	—	—	—	3	142	31	082
5	87	56	—	13	20	3	6	13	35	1.597	1.021	083
2	31	47	2	5	24	2	1	1	19	604	616	084
1	60	15	1	15	6	3	13	6	26	931	252	085
5	52	31	2	10	16	—	1	8	23	816	612	086
6	67	68	3	8	19	1	4	13	73	1.231	825	087
3	32	20	1	4	5	—	—	6	19	461	287	088
2	39	6	1	5	3	—	1	—	17	760	157	089
2	117	33	—	25	13	—	9	16	12	2.324	708	090
—	9	4	1	1	2	1	—	1	7	153	78	091
16	117	129	3	25	38	1	6	24	77	1.930	1.895	092
2	9	10	—	3	3	—	—	2	8	174	132	093
4	19	16	—	11	4	2	2	3	20	297	257	094
1	15	2	—	—	2	—	—	2	12	211	54	095
3	161	75	5	26	30	2	10	18	56	2.394	1.108	096
2	16	10	—	3	2	—	2	1	10	405	210	097
4	49	15	1	8	5	1	1	7	35	1.159	363	098
—	5	1	—	2	—	—	—	1	4	43	12	099
—	6	—	—	—	1	—	—	—	4	27	16	100
2	21	5	—	1	1	1	—	2	11	355	62	101
3	11	8	—	—	1	3	—	—	12	153	85	102
6	8	2	1	—	—	1	2	—	24	156	62	103
1	13	2	—	1	2	—	—	2	5	233	101	104
1	56	17	—	7	4	—	5	3	15	867	221	105
6	43	12	—	7	2	2	2	2	25	752	205	106
—	52	14	2	7	3	—	7	6	8	827	201	107
2	99	36	—	20	9	—	6	8	20	1.754	706	108
—	73	17	—	3	7	—	3	2	21	1.200	385	109
2	5	4	1	1	1	1	2	—	8	98	43	110
—	7	1	—	1	1	—	1	—	8	84	40	111
—	2	1	1	2	3	—	—	—	2	51	49	112
4	29	19	—	3	4	1	—	10	21	415	298	113
1	26	11	—	7	7	—	2	3	21	374	223	114
2	7	1	—	—	2	—	—	1	9	99	41	115
4	10	11	1	1	5	—	2	2	18	129	114	116
1	31	17	1	6	3	—	—	3	23	500	272	117
5	187	60	—	21	20	1	9	17	40	2.936	1.071	118
1	15	6	—	2	3	2	—	5	8	250	80	141
16	353	273	3	44	97	3	16	85	118	5.356	3.973	119
18	111	67	3	12	25	7	7	16	134	1.615	812	120
—	58	12	—	8	1	1	8	3	7	789	203	121
—	35	10	1	5	6	—	—	3	18	843	304	122
14	179	91	3	19	26	3	7	20	84	3.035	1.437	123
4	62	17	1	8	7	2	2	7	39	1.028	312	124
1	27	11	1	2	6	2	4	5	17	455	229	125
—	32	6	—	5	5	—	2	—	10	542	107	126
5	246	93	4	31	39	7	13	23	51	3.017	1.257	127
2	39	12	2	4	11	—	4	10	24	615	245	128
—	3	3	—	—	2	—	—	1	—	54	30	129
4	89	45	—	6	6	2	6	6	54	1.604	695	130
—	11	8	1	6	5	—	—	6	11	191	137	131
—	24	7	1	2	4	—	1	3	7	488	118	132
32	811	995	15	139	321	16	82	245	275	10.521	12.265	133
2	74	27	1	9	9	—	4	5	27	1.128	469	134
2	6	3	—	—	—	—	—	1	5	56	43	135
8	59	19	—	5	10	—	2	4	34	972	345	136
4	85	15	1	6	7	1	7	4	33	1.178	397	137
2	114	30	2	7	15	3	7	7	21	1.485	528	138
2	56	20	1	13	10	3	3	5	39	848	382	139
1	3	3	—	—	1	—	—	1	9	75	36	140
474	8.653	4.666	170	1.280	1.679	166	675	1.237	3.997	134.944	71.176	

segue TAV. 10 — Popolazione residente attiva in condizione professionale,

C —

Codice dei Comuni	COMUNI	CLASSI								
		14 - 19			20 - 29			30 - 54		
		Agricoltura, caccia, foreste e pesca	Industrie	Altre attività	Agricoltura, caccia, foreste e pesca	Industrie	Altre attività	Agricoltura, caccia, foreste e pesca	Industrie	Altre attività
001	AGRA	—	3	1	—	2	8	—	7	8
002	ALBIZZATE	—	45	23	3	163	114	5	291	165
003	ANGERA	—	28	14	—	97	98	14	199	224
004	ARCISATE	—	143	47	3	252	198	11	326	257
005	ARSAGO SEPRIO	—	60	10	—	170	75	4	232	98
006	AZZATE	1	32	22	1	91	91	6	147	139
007	AZZIO	—	9	2	—	12	5	3	20	23
008	BARASSO	2	10	15	1	28	40	—	60	59
009	BARDELLO	1	24	4	—	41	19	4	93	32
010	BEDERO VALCUVIA	—	5	—	—	8	7	1	8	14
011	BESANO	—	41	8	—	58	36	3	71	59
012	BESNATE	—	74	25	—	164	71	4	309	113
013	BESOZZO	—	71	28	5	203	143	22	406	289
014	BIANDRONNO	—	29	9	—	102	51	4	266	77
015	BISUSCHIO	—	64	16	2	128	70	4	181	94
016	BODIO LOMNAGO	—	10	6	2	35	34	3	72	69
017	BREBBIA	1	37	22	3	93	80	5	185	90
018	BREGANO	—	8	4	—	22	10	1	31	12
019	BRENTA	—	19	10	1	51	20	6	55	47
020	BREZZO DI BEDERO	—	4	2	—	17	18	2	30	32
021	BRINZIO	—	4	2	—	10	18	2	20	24
022	BRISSAGO-VALTRAVAGLIA	—	6	2	1	9	17	2	31	34
023	BRUNELLO	1	8	7	—	16	17	2	32	27
024	BRUSIMPIANO	—	10	2	—	21	22	—	42	40
025	BUGUGGIATE	—	22	16	1	71	74	1	125	129
026	BUSTO ARSIZIO	5	850	307	16	2.150	1.921	49	3.558	3.157
027	CADEGLIANO-VICONAGO	—	14	9	—	29	27	9	53	57
028	CADREZZATE	—	10	5	—	43	22	—	86	51
029	CAIRATE	1	126	19	—	264	105	8	452	160
030	CANTELLO	—	32	20	3	99	91	9	143	165
031	CARAVATE	—	28	6	—	75	34	1	143	51
032	CARDANO AL CAMPO	1	190	55	5	404	228	19	748	354
033	CARNAGO	—	61	13	3	203	74	10	344	95
034	CARONNO PERTUSELLA	—	104	37	7	421	223	11	722	336
035	CARONNO VARESE	—	45	17	—	174	49	6	273	108
036	CASALE LITTA	—	17	7	2	71	32	5	146	30
037	CASALZUIGNO	1	9	2	—	30	16	4	31	33
038	CASCIAGO	1	38	16	2	56	68	8	108	133
039	CASORATE SEMPIONE	1	66	26	1	139	77	4	274	122
040	CASSANO MAGNAGO	3	356	73	10	795	343	16	1.221	530
041	CASSANO VALCUVIA	—	6	4	1	9	15	3	11	18
042	CASTELLANZA	1	133	67	4	446	444	9	633	654
043	CASTELLO CABIAGLIO	1	2	—	—	9	6	2	17	15
044	CASTELSEPRIO	—	8	7	—	42	16	3	71	20
045	CASTELVECCANA	—	15	5	2	35	29	1	70	58
046	CASTIGLIONE OLONA	1	86	38	1	263	144	18	457	184
047	CASTRONNO	—	43	27	—	158	111	1	255	111
048	CAVARIA CON PREMEZZO	—	74	15	—	162	73	3	278	117
049	CAZZAGO BRABBIA	—	6	1	—	19	15	—	37	28
050	CISLAGO	—	39	36	4	172	234	4	224	232
051	CITTIGLIO	—	25	21	1	83	87	9	134	176
052	CLIVIO	3	31	14	1	49	30	4	77	72
053	COCQUIO-TREVISAGO	—	58	21	1	146	80	7	243	155
054	COMABBIO	—	5	—	—	23	16	3	38	18
055	COMERIO	—	5	7	1	35	54	2	61	98
056	CREMENAGA	—	6	5	—	18	16	2	13	15
057	CROSIO DELLA VALLE	—	6	3	—	21	3	1	37	8
058	CUASSO AL MONTE	—	41	13	—	83	84	6	84	107
059	CUGLIATE-FABIASCO	—	42	12	1	59	38	3	92	55
060	CUNARDO	—	18	7	2	28	41	2	59	62
061	CURIGLIA CON MONTEVIASCO	—	—	1	1	5	8	5	9	5
062	CUVEGLIO	—	26	12	—	62	57	6	67	85
063	CUVIO	1	18	2	1	28	20	2	39	39
064	DAVERIO	—	17	12	1	64	43	1	119	51
065	DUMENZA	—	8	11	—	15	17	2	14	34
066	DUNO	—	2	—	—	3	4	—	2	6
067	FAGNANO OLONA	1	173	26	1	369	169	6	688	253
068	FERNO	—	105	14	—	215	80	1	385	119
069	FERRERA DI VARESE	—	9	1	1	8	13	—	17	17
070	GALLARATE	5	372	207	15	1.100	1.168	63	2.049	2.313
071	GALLIATE LOMBARDO	—	5	5	—	12	22	—	18	17

per sesso, classe di età e settore di attività economica

FEMMINE

DI ETÀ (anni)												Codice dei Comuni
55 - 59			60 - 64			65 e più			TOTALE			
Agricoltura, caccia, foreste e pesca	Industrie	Altre attività	Agricoltura, caccia, foreste e pesca	Industrie	Altre attività	Agricoltura, caccia, foreste e pesca	Industrie	Altre attività	Agricoltura, caccia, foreste e pesca	Industrie	Altre attività	
—	—	—	—	—	—	—	—	1	—	12	18	001
1	9	10	—	1	7	—	1	5	9	510	324	002
6	16	10	—	3	8	—	2	5	22	343	359	003
2	6	19	1	1	10	1	—	4	18	728	535	004
1	8	6	—	—	1	—	—	—	5	470	190	005
—	3	8	—	—	1	—	—	—	8	273	266	006
1	2	3	1	—	4	—	1	1	5	44	38	007
—	3	2	—	2	2	—	1	2	3	104	120	008
1	2	4	1	—	1	—	—	2	7	160	62	009
—	1	—	—	—	1	—	—	1	1	22	23	010
—	3	4	—	—	1	—	—	—	3	173	108	011
1	9	2	1	2	1	—	—	—	6	558	212	012
5	10	19	1	3	9	3	—	17	36	693	505	013
1	4	6	—	—	1	—	2	1	5	403	145	014
2	11	6	—	1	11	1	1	1	9	386	188	015
1	1	3	—	—	1	—	—	1	6	118	114	016
—	4	8	—	1	3	—	—	3	9	320	206	017
—	1	—	—	—	—	—	—	—	1	62	26	018
—	—	4	—	—	1	—	1	—	7	126	82	019
—	—	3	—	—	—	—	—	1	2	51	56	020
1	—	3	—	—	1	—	—	—	3	34	48	021
1	—	4	—	1	—	—	—	1	4	47	58	022
—	2	1	—	1	—	—	—	—	3	59	52	023
—	1	3	—	—	1	—	—	3	—	74	71	024
—	4	6	—	—	1	—	1	3	2	223	229	025
3	124	229	2	26	68	2	11	76	77	6.719	5.758	026
1	5	7	—	1	1	—	—	2	10	102	103	027
1	4	5	—	—	3	—	—	2	1	143	88	028
1	9	12	—	1	3	—	2	5	10	854	304	029
1	1	13	—	1	7	—	1	7	13	277	303	030
1	8	7	—	—	1	—	—	1	2	254	100	031
2	30	28	—	4	5	—	—	5	27	1.376	675	032
1	7	8	1	—	1	—	1	3	15	616	194	033
2	13	18	—	1	7	—	—	9	20	1.261	630	034
2	3	3	—	—	1	—	1	—	8	496	178	035
2	3	4	—	3	1	—	—	1	9	240	75	036
1	2	5	—	—	1	—	—	2	6	72	59	037
—	2	12	—	1	2	—	3	6	11	208	237	038
—	8	13	—	1	3	—	—	1	6	488	242	039
—	26	36	1	10	8	—	4	11	30	2.412	1.001	040
—	—	1	—	—	—	—	—	1	4	26	39	041
1	11	39	—	2	8	1	—	14	16	1.225	1.226	042
—	—	1	—	—	1	—	—	4	3	28	27	043
1	2	1	—	—	—	—	—	2	4	123	46	044
—	1	6	—	—	2	—	—	3	3	121	103	045
—	4	15	—	—	10	—	—	6	20	810	397	046
—	4	6	—	2	6	—	2	1	1	464	262	047
3	5	13	1	2	2	—	1	1	7	522	221	048
—	—	1	—	—	1	—	—	1	—	62	47	049
—	—	11	1	1	1	—	1	3	9	437	517	050
1	8	12	—	—	4	—	—	3	11	250	303	051
—	3	5	—	1	1	—	—	—	8	161	122	052
1	4	11	—	2	8	1	1	8	10	454	283	053
—	2	3	—	1	—	—	—	—	3	69	37	054
—	2	9	1	—	4	—	—	5	4	103	177	055
—	—	2	—	1	—	—	—	1	2	38	39	056
—	—	1	—	—	1	—	—	—	1	64	16	057
—	6	8	—	1	3	—	1	5	6	216	220	058
1	2	7	—	—	1	—	—	—	5	195	113	059
2	3	6	—	—	3	—	—	—	6	108	119	060
3	1	—	—	—	—	—	—	2	9	15	16	061
—	1	5	—	—	2	—	—	2	6	156	163	062
—	2	5	—	—	—	—	1	2	4	88	68	063
1	4	3	1	1	—	—	—	2	4	205	111	064
—	1	1	—	1	2	—	—	—	2	39	65	065
—	—	2	—	—	—	—	—	—	—	7	12	066
—	4	11	—	3	5	—	2	8	8	1.239	472	067
—	7	6	—	2	5	—	—	1	1	714	225	068
1	—	—	—	—	1	—	—	—	1	34	32	069
1	103	153	2	26	65	3	16	73	89	3.666	3.979	070
—	—	1	—	—	1	—	—	—	—	35	46	071

segue TAV. 10 — Popolazione residente attiva in condizione professionale,

C —

Codice dei Comuni	COMUNI	CLASSI								
		14 - 19			20 - 29			30 - 54		
		Agricoltura, caccia, foreste e pesca	Industrie	Altre attività	Agricoltura, caccia, foreste e pesca	Industrie	Altre attività	Agricoltura, caccia, foreste e pesca	Industrie	Altre attività
072	GAVIRATE	—	65	53	1	187	215	5	471	320
073	GAZZADA SCHIANNO	—	46	20	1	108	94	5	244	139
074	GEMONIO	—	14	8	—	40	36	2	99	86
075	GERENZANO	1	38	36	1	181	204	12	346	269
076	GERMIGNAGA	2	29	25	2	55	70	5	109	126
077	GOLASECCA	—	47	7	1	115	33	3	220	37
078	GORLA MAGGIORE	1	57	13	5	139	65	15	303	95
079	GORLA MINORE	1	80	22	1	238	108	3	354	174
080	GORNATE-OLONA	—	27	3	1	51	16	3	96	32
081	GRANTOLA	—	2	11	1	28	17	3	34	22
082	INARZO	—	8	1	—	18	14	2	43	19
083	INDUNO OLONA	—	84	50	—	250	260	3	388	369
084	ISPRA	2	17	34	1	94	101	5	150	230
085	JERAGO CON ORAGO	—	64	15	—	142	97	6	255	125
086	LAVENA PONTE TRESA	—	32	41	—	109	121	2	208	229
087	LAVENO-MOMBELLO	1	51	36	1	190	178	6	324	428
088	LEGGIUNO	—	14	16	—	64	58	4	126	100
089	LONATE CEPPINO	1	42	11	—	116	57	2	214	87
090	LONATE POZZOLO	—	235	43	1	413	165	7	599	267
091	LOZZA	—	15	15	—	18	26	—	50	36
092	LUINO	3	119	85	4	241	402	17	442	759
093	LUVINATE	—	2	4	—	19	39	1	35	56
094	MACCAGNO	—	16	6	—	25	59	1	39	84
095	MALGESSO	2	16	8	2	34	8	—	65	26
096	MALNATE	1	137	54	1	349	324	5	625	482
097	MARCHIROLO	2	20	11	—	50	39	2	58	99
098	MARNATE	1	85	17	—	200	105	8	315	155
099	MARZIO	—	1	—	—	4	6	—	5	7
100	MASCIAGO PRIMO	—	2	—	—	4	3	—	4	6
101	MERCALLO	—	19	5	1	69	21	4	134	35
102	MESEZANA	—	6	7	—	16	23	4	33	35
103	MONTEGRINO VALTRAVAGLIA	—	9	3	1	24	9	7	31	34
104	MONVALLE	—	7	2	—	34	18	2	47	42
105	MORAZZONE	—	53	18	—	137	81	6	242	82
106	MORNAGO	—	54	18	1	129	55	8	216	93
107	OGGIONA CON SANTO STEFANO	—	69	23	3	163	56	1	248	74
108	OLGIATE OLONA	—	114	35	1	248	186	6	485	298
109	ORIGGIO	3	40	22	1	263	116	2	421	168
110	ORINO	—	3	—	—	10	13	6	17	16
111	OSMATE	1	1	1	—	5	8	—	24	21
112	PINO SULLA SPONDA DEL LAGO MAGGIORE	—	2	2	—	6	5	—	5	13
113	PORTO CERESIO	1	15	27	—	56	53	1	63	104
114	PORTO VALTRAVAGLIA	—	30	18	1	55	41	2	111	87
115	RANCIO VALCUVIA	—	5	2	—	17	10	—	33	22
116	RANCO	—	4	6	4	17	20	4	25	45
117	SALTRIO	—	58	7	1	101	45	2	159	62
118	SAMARATE	—	239	42	1	514	255	9	1.049	420
141	SANGIANO	—	11	4	1	52	18	1	68	38
119	SARONNO	2	152	151	11	664	944	11	1.087	1.840
120	SESTO CALENDE	—	77	54	6	200	192	34	453	399
121	SOLBIATE ARNO	—	39	12	—	123	66	1	213	95
122	SOLBIATE OLONA	—	59	18	1	169	86	3	290	101
123	SOMMA LOMBARDO	1	228	83	5	485	363	23	1.059	594
124	SUMIRAGO	2	66	16	3	164	71	9	276	116
125	TAINO	—	18	4	—	53	46	6	116	123
126	TERNATE	—	25	7	—	93	25	1	207	58
127	TRADATE	—	159	53	5	430	373	15	676	590
128	TRAVEDONA-MONATE	—	32	7	2	90	47	5	214	95
129	TRONZANO LAGO MAGGIORE	1	4	6	1	2	11	3	3	9
130	UBOLDO	1	69	46	5	320	205	14	418	257
131	VALGANNA	—	10	10	2	22	25	2	28	52
132	VARANO BORGHI	—	19	11	—	83	42	2	213	68
133	VARESE	4	370	466	8	1.287	2.873	39	2.440	5.599
134	VEDANO OLONA	2	54	27	4	158	138	5	272	198
135	VEDDASCA	—	—	1	—	12	10	—	4	7
136	VENEGONO INFERIORE	1	46	16	4	130	117	8	207	160
137	VENEGONO SUPERIORE	5	44	17	2	147	125	3	245	192
138	VERGIATE	—	75	30	2	220	124	7	412	286
139	VIGGIU'	—	104	18	1	159	95	7	224	153
140	VIZZOLA TICINO	—	2	2	—	14	12	3	13	6
	TOTALE PROVINCIA	74	7.852	3.445	213	20.981	17.726	830	36.541	30.230

per sesso, classe di età e settore di attività economica

FEMMINE

DI ETÀ (anni)												Codice dei Comuni
55 - 59			60 - 64			65 e più			TOTALE			
Agricoltura, caccia, foreste e pesca	Industrie	Altre attività	Agricoltura, caccia, foreste e pesca	Industrie	Altre attività	Agricoltura, caccia, foreste e pesca	Industrie	Altre attività	Agricoltura, caccia, foreste e pesca	Industrie	Altre attività	
—	15	33	1	3	9	—	1	15	7	742	645	072
3	3	9	—	1	6	—	—	3	9	402	271	073
—	6	7	—	2	2	—	—	4	2	161	143	074
—	3	15	—	1	3	—	—	4	14	569	531	075
1	—	12	—	1	2	—	—	2	10	194	237	076
—	6	3	—	1	2	—	—	4	4	389	86	077
—	3	3	—	1	3	—	—	2	21	503	181	078
—	6	21	—	2	5	—	—	12	5	680	342	079
1	2	5	—	—	2	—	—	1	5	176	59	080
—	3	2	—	—	—	—	—	—	4	67	52	081
—	1	2	—	—	1	1	—	—	3	70	37	082
—	8	20	3	2	13	—	2	2	6	734	714	083
—	3	15	—	—	5	—	1	1	8	265	386	084
2	8	8	2	2	6	—	—	4	10	471	255	085
—	7	12	—	4	7	—	—	2	2	360	412	086
1	9	40	—	4	16	—	3	15	9	581	713	087
—	2	2	1	—	1	—	—	2	5	206	179	088
—	3	3	—	3	2	—	—	3	3	378	163	089
—	10	21	—	1	9	—	1	9	8	1.259	514	090
—	—	2	—	—	—	—	—	—	—	83	79	091
2	17	50	—	4	19	—	—	19	26	823	1.334	092
2	1	5	—	—	2	—	2	1	3	59	107	093
—	2	9	—	—	2	—	1	5	1	83	165	094
—	—	—	—	—	1	—	—	—	4	115	43	095
1	14	34	1	1	16	—	3	13	9	1.129	923	096
—	3	4	—	—	—	—	1	2	4	132	155	097
—	1	5	—	—	3	—	—	1	9	601	286	098
—	—	3	—	—	—	—	—	1	—	10	17	099
—	—	2	—	—	—	—	—	—	—	10	11	100
2	3	3	1	—	2	—	—	1	8	225	67	101
1	4	3	1	1	—	—	—	1	6	60	69	102
3	1	3	1	—	1	—	—	3	12	65	53	103
—	1	3	—	—	—	—	—	2	2	89	67	104
—	7	7	—	—	1	—	—	—	6	439	189	105
1	2	4	—	—	5	—	—	1	10	401	176	106
1	4	4	—	1	1	—	1	5	5	486	163	107
—	7	12	—	—	2	—	1	4	7	855	537	108
—	5	6	—	—	3	—	—	5	6	729	320	109
—	1	3	—	—	2	—	—	—	6	31	34	110
—	—	1	—	—	1	—	—	—	1	30	32	111
—	3	—	—	—	2	—	1	—	—	17	22	112
—	1	12	—	—	2	—	—	3	2	135	201	113
—	4	11	—	—	3	—	—	3	3	200	163	114
—	—	—	—	—	1	—	—	1	—	55	36	115
2	—	2	—	—	—	—	—	—	10	46	73	116
—	13	4	—	1	—	—	—	2	3	332	120	117
—	31	36	—	5	6	—	1	21	12	1.839	780	118
—	—	1	—	—	—	—	—	2	2	131	63	141
3	32	124	—	4	45	—	2	51	27	1.941	3.155	119
5	12	37	1	5	13	—	3	14	46	750	709	120
—	8	5	—	2	2	—	—	1	1	385	181	121
—	3	6	—	—	1	—	—	—	4	521	212	122
—	29	45	1	4	15	1	3	13	31	1.808	1.113	123
3	1	5	—	1	2	—	—	5	17	508	215	124
1	7	9	—	2	2	—	—	3	7	196	187	125
—	3	3	—	—	—	—	—	3	1	328	96	126
3	19	62	2	2	16	1	—	16	26	1.286	1.110	127
1	4	16	—	1	5	—	—	8	8	341	178	128
2	1	1	—	—	—	—	—	1	7	10	28	129
—	6	15	—	—	4	—	—	1	20	813	528	130
1	1	5	—	1	3	—	—	1	5	62	96	131
—	2	5	—	—	3	—	1	—	2	318	129	132
10	106	448	1	19	175	4	9	173	66	4.231	9.734	133
—	11	10	—	—	4	—	—	8	11	495	385	134
—	—	1	—	—	—	—	—	—	—	16	19	135
1	3	15	—	—	8	—	—	1	14	386	317	136
—	10	14	—	1	4	—	1	3	10	448	355	137
—	13	19	—	2	6	—	1	4	9	723	469	138
—	14	23	—	8	8	—	2	14	8	511	311	139
—	—	1	—	—	—	—	—	—	3	29	21	140
112	1.033	2.210	31	204	790	21	97	837	1.281	66.708	55.238	

TAV. 11 - Popolazione residente non attiva

Codice dei Comuni	COMUNI	MENO DI 14 ANNI							
		BAMBINI CHE FREQUENTANO LA SCUOLA MATERNA		SCOLARI E STUDENTI		ALTRI		TOTALE	
		MF	M	MF	M	MF	M	MF	M
001	AGRA	8	5	25	19	11	5	44	29
002	ALBIZZATE	107	49	654	335	211	98	972	482
003	ANGERA	77	51	621	294	193	94	891	439
004	ARCISATE	257	122	1.184	608	478	246	1.919	976
005	ARSAGO SEPRIO	83	42	477	243	222	104	782	389
006	AZZATE	76	38	458	233	169	100	703	371
007	AZZIO	10	4	97	52	18	9	125	65
008	BARASSO	34	18	187	90	51	30	272	138
009	BARDELLO	18	10	190	88	38	13	246	111
010	BEDERO VALCUVIA	10	3	48	27	12	5	70	35
011	BESANO	67	30	248	117	100	46	415	193
012	BESNATE	108	49	542	295	207	109	857	453
013	BESOZZO	162	78	930	472	294	159	1.386	709
014	BIANDRONNO	59	36	391	201	148	71	598	308
015	BISUSCHIO	89	37	481	225	161	81	731	343
016	BODIO LOMNAGO	40	20	213	106	80	34	333	160
017	BREBBIA	83	46	417	220	119	61	619	327
018	BREGANO	8	4	51	24	29	14	88	42
019	BRENTA	33	14	197	79	67	32	297	125
020	BREZZO DI BEDERO	15	6	82	37	29	11	126	54
021	BRINZIO	19	10	74	47	20	12	113	69
022	BRISSAGO-VALTRAVAGLIA	12	8	85	48	34	21	131	77
023	BRUNELLO	24	12	100	52	35	21	159	85
024	BRUSIMPIANO	26	11	99	48	45	24	170	83
025	BUGUGGIATE	82	45	350	178	139	59	571	282
026	BUSTO ARSIZIO	1.881	989	9.723	4.945	3.066	1.515	14.670	7.449
027	CADEGLIANO-VICONAGO	25	17	215	111	91	53	331	181
028	CADREZZATE	54	25	165	102	71	45	290	172
029	CAIRATE	151	80	975	507	341	172	1.467	759
030	CANTELLO	92	54	479	241	152	90	723	385
031	CARAVATE	38	19	267	132	97	50	402	201
032	CARDANO AL CAMPO	286	157	1.424	724	553	266	2.263	1.147
033	CARNAGO	116	53	530	278	232	104	878	435
034	CARONNO PERTUSELLA	325	157	1.476	771	499	249	2.300	1.177
035	CARONNO VARESINO	76	33	526	272	225	117	827	422
036	CASALE LITTA	49	28	273	135	90	37	412	200
037	CASALZUIGNO	32	19	122	65	53	27	207	111
038	CASCIAGO	73	38	444	221	102	51	619	310
039	CASORATE SEMPIONE	108	52	504	247	143	74	755	373
040	CASSANO MAGNAGO	532	276	2.636	1.318	976	508	4.144	2.102
041	CASSANO VALCUVIA	4	3	45	23	20	9	69	35
042	CASTELLANZA	376	194	1.970	994	672	364	3.018	1.552
043	CASTELLO CABIAGLIO	10	6	33	21	14	11	57	38
044	CASTELSEPRIO	19	9	151	79	31	12	201	100
045	CASTELVECCANA	31	20	161	79	63	40	255	139
046	CASTIGLIONE OLONA	190	95	936	482	309	163	1.435	740
047	CASTRONNO	113	60	567	280	270	136	950	476
048	CAVARIA CON PREMEZZO	101	55	602	331	184	103	887	489
049	CAZZAGO BRABBIA	26	14	77	36	25	14	128	64
050	CISLAGO	169	91	886	461	338	162	1.393	714
051	CITTIGLIO	69	33	428	234	145	83	642	350
052	CLIVIO	48	23	222	114	78	33	348	170
053	COCQUIO-TREVISAGO	101	52	585	291	217	112	903	455
054	COMABBIO	20	9	88	51	22	12	130	72
055	COMERIO	41	15	215	108	62	35	318	158
056	CREMENAGA	24	10	95	47	25	11	144	68
057	CROSIO DELLA VALLE	7	4	56	22	12	6	75	32
058	CUASSO AL MONTE	72	43	377	195	112	53	561	291
059	CUGLIATE-FABIASCO	48	26	390	192	120	59	558	277
060	CUNARDO	39	18	299	145	88	36	426	199
061	CURIGLIA CON MONTEVIASCO	5	2	21	11	3	3	29	16
062	CUVEGLIO	58	26	256	121	84	37	398	184
063	CUVIO	28	13	156	80	75	30	259	123
064	DAVERIO	53	29	214	101	94	47	361	177
065	DUMENZA	26	16	126	56	36	19	188	91
066	DUNO	2	1	13	6	3	1	18	8
067	FAGNANO OLONA	226	119	1.308	660	529	275	2.063	1.054
068	FERNO	120	61	660	341	270	124	1.050	526
069	FERRERA DI VARESE	11	4	69	33	20	10	100	47
070	GALLARATE	1.075	582	5.774	3.034	2.028	1.028	8.877	4.644
071	GALLIATE LOMBARDO	17	9	68	31	30	14	115	54

per sesso, classe di età e condizione non professionale

CASALINGHE	DA 14 ANNI IN POI								TOTALE		Codice dei Comuni
	STUDENTI		RITIRATI DAL LAVORO		ALTRI		TOTALE		MF	M	
	MF	M	MF	M	MF	M	MF	M			
54	19	13	98	43	34	18	205	74	249	103	001
652	277	135	762	332	92	57	1.783	524	2.755	1.006	002
769	359	169	1.002	409	87	58	2.217	636	3.108	1.075	003
1.445	381	185	1.049	578	128	79	3.003	842	4.922	1.818	004
438	131	69	553	228	85	43	1.207	340	1.989	729	005
522	181	82	616	263	53	38	1.372	383	2.075	754	006
105	40	13	101	47	4	3	250	63	375	128	007
242	134	72	203	92	30	19	609	183	881	321	008
120	44	15	249	89	27	13	440	117	686	228	009
52	16	6	91	36	7	6	166	48	236	83	010
345	72	34	261	134	41	34	719	202	1.134	395	011
507	209	107	801	341	76	48	1.593	496	2.450	949	012
897	426	209	1.421	575	195	76	2.939	860	4.325	1.569	013
287	125	53	424	190	53	31	889	274	1.487	582	014
585	153	84	405	212	65	38	1.208	334	1.939	677	015
188	89	49	254	94	14	6	545	149	878	309	016
428	180	91	419	201	78	50	1.105	342	1.724	669	017
62	21	14	114	44	5	4	202	62	290	104	018
208	58	31	235	116	48	23	549	170	846	295	019
120	43	24	205	98	23	18	391	140	517	194	020
84	31	8	117	40	11	9	243	57	356	126	021
93	28	12	133	59	14	9	268	80	399	157	022
99	52	29	96	53	9	7	256	89	415	174	023
134	39	23	177	82	7	7	357	112	527	195	024
395	178	96	316	156	40	31	929	283	1.500	565	025
12.058	4.817	2.389	11.243	5.269	1.395	843	29.513	8.501	44.183	15.950	026
244	60	32	414	177	46	32	764	241	1.095	422	027
200	103	61	215	98	32	16	550	175	840	347	028
835	287	128	1.210	537	122	76	2.454	741	3.921	1.500	029
572	165	91	713	315	58	43	1.508	449	2.231	834	030
284	91	37	358	167	39	30	772	234	1.174	435	031
1.419	590	276	1.370	672	291	158	3.670	1.106	5.933	2.253	032
582	183	95	660	312	61	38	1.486	445	2.364	880	033
1.597	627	301	1.399	675	162	105	3.785	1.081	6.085	2.258	034
554	204	85	582	293	84	51	1.424	429	2.251	851	035
212	52	25	423	174	39	24	726	223	1.138	423	036
165	38	15	191	98	27	15	421	128	628	239	037
582	214	101	397	236	55	33	1.248	370	1.867	680	038
585	197	105	697	295	76	47	1.555	447	2.310	820	039
2.547	880	443	2.554	1.146	321	217	6.302	1.806	10.446	3.908	040
84	12	7	96	50	7	7	199	64	268	99	041
2.241	952	499	2.594	1.215	170	114	5.957	1.828	8.975	3.380	042
58	19	14	94	39	5	3	176	56	233	94	043
136	46	26	180	89	22	11	384	126	585	226	044
310	78	41	404	191	33	21	825	253	1.080	392	045
886	357	171	1.033	495	87	56	2.363	722	3.798	1.462	046
613	197	93	612	308	75	45	1.497	446	2.447	922	047
593	215	120	605	283	89	60	1.502	463	2.389	952	048
92	27	12	140	53	13	9	272	74	400	138	049
1.135	405	206	973	488	169	97	2.682	791	4.075	1.505	050
491	180	88	623	295	81	44	1.375	427	2.017	777	051
271	63	25	193	102	35	24	562	151	910	321	052
683	191	87	657	313	85	50	1.616	450	2.519	905	053
85	35	15	212	85	16	5	348	105	478	177	054
331	131	81	369	178	31	16	862	275	1.180	433	055
116	25	15	85	39	11	7	237	61	381	129	056
46	23	11	72	33	12	6	153	50	228	82	057
519	111	55	393	197	56	32	1.079	284	1.640	575	058
414	102	51	305	143	27	20	848	214	1.406	491	059
413	110	51	258	138	97	54	878	243	1.304	442	060
18	9	4	76	30	10	3	113	37	142	53	061
274	76	46	461	166	61	33	872	245	1.270	429	062
207	32	15	184	89	23	14	446	118	705	241	063
235	87	49	309	157	33	22	664	228	1.025	405	064
224	27	9	255	110	48	30	554	149	742	240	065
23	12	8	33	14	4	3	72	25	90	33	066
1.246	523	261	1.736	795	147	90	3.652	1.146	5.715	2.200	067
556	222	114	788	354	66	38	1.632	506	2.682	1.032	068
70	13	6	121	45	9	8	213	59	313	106	069
6.666	2.977	1.544	6.627	2.989	961	573	17.231	5.106	26.108	9.750	070
95	34	15	54	26	12	7	195	48	310	102	071

segue TAV. 11 — Popolazione residente non attiva

Codice dei Comuni	COMUNI	MENO DI 14 ANNI							
		BAMBINI CHE FREQUENTANO LA SCUOLA MATERNA		SCOLARI E STUDENTI		ALTRI		TOTALE	
		MF	M	MF	M	MF	M	MF	M
072	GAVIRATE	215	118	1.130	599	413	213	1.758	930
073	GAZZADA SCHIANNO	115	60	523	272	182	83	820	415
074	GEMONIO	46	25	258	128	72	40	376	193
075	GERENZANO	177	90	956	493	366	187	1.499	770
076	GERMIGNAGA	61	34	362	192	112	57	535	283
077	GOLASECCA	43	23	294	162	106	50	443	235
078	GORLA MAGGIORE	103	58	570	298	176	99	849	455
079	GORLA MINORE	197	102	780	421	292	149	1.269	672
080	GORNATE-OLONA	39	17	214	112	62	31	315	160
081	GRANTOLA	21	9	88	43	34	17	143	69
082	INARZO	21	7	78	35	26	11	125	53
083	INDUNO OLONA	212	109	1.228	639	541	265	1.981	1.013
084	ISPRA	118	53	612	320	158	74	888	447
085	JERAGO CON ORAGO	114	69	559	304	231	106	904	479
086	LAVENA PONTE TRESA	97	49	665	342	299	160	1.061	551
087	LAVENO-MOMBELLO	172	91	946	509	277	129	1.395	729
088	LEGGIUNO	70	38	328	166	94	40	492	244
089	LONATE CEPPINO	87	43	436	235	140	68	663	346
090	LONATE POZZOLO	257	144	1.509	719	604	301	2.370	1.164
091	LOZZA	16	12	127	76	22	10	165	98
092	LUINO	313	157	1.884	921	691	348	2.888	1.426
093	LUVINATE	21	14	135	61	42	26	198	101
094	MACCAGNO	42	21	229	116	87	51	358	188
095	MALGESSO	24	13	147	73	36	21	207	107
096	MALNATE	321	175	1.716	879	583	284	2.620	1.338
097	MARCHIROLO	55	29	331	172	155	80	541	281
098	MARNATE	138	75	769	388	273	141	1.180	604
099	MARZIO	8	4	22	13	11	5	41	22
100	MASCIAGO PRIMO	4	—	12	5	4	1	20	6
101	MERCALLO	39	20	199	111	55	23	293	154
102	MESEZANA	25	15	104	54	43	14	172	83
103	MONTEGRINO VALTRAVAGLIA	12	5	109	52	41	18	162	75
104	MONVALLE	35	18	156	79	50	30	241	127
105	MORAZZONE	61	29	483	254	193	97	737	380
106	MORNAGO	69	39	459	237	179	88	707	364
107	OGGIONA CON SANTO STEFANO	89	42	473	254	190	95	752	391
108	OLGIATE OLONA	202	108	1.243	618	380	183	1.825	909
109	ORIGGIO	175	92	768	381	199	114	1.142	587
110	ORINO	17	7	69	37	4	2	90	46
111	OSMATE	17	11	51	33	16	8	84	52
112	PINO SULLA SPONDA DEL LAGO MAGGIORE	9	6	41	19	10	6	60	31
113	PORTO CERESIO	75	44	331	187	113	58	519	289
114	PORTO VALTRAVAGLIA	49	22	258	145	86	42	393	209
115	RANCIO VALCUVIA	11	9	73	40	32	18	116	67
116	RANCO	19	12	125	61	22	16	166	89
117	SALTRIO	87	50	351	180	167	74	605	304
118	SAMARATE	390	197	1.915	1.004	600	309	2.905	1.510
141	SANGIANO	39	19	126	71	47	24	212	114
119	SARONNO	1.000	529	4.586	2.382	1.393	697	6.979	3.608
120	SESTO CALENDE	189	94	1.183	576	328	172	1.700	842
121	SOLBIATE ARNO	74	40	426	203	150	77	650	320
122	SOLBIATE OLONA	128	60	543	264	206	104	877	428
123	SOMMA LOMBARDO	409	204	2.007	1.063	626	317	3.042	1.584
124	SUMIRAGO	158	78	707	378	206	111	1.071	567
125	TAINO	62	36	337	176	93	47	492	259
126	TERNATE	75	39	284	137	101	58	460	234
127	TRADATE	350	182	2.004	984	756	381	3.110	1.547
128	TRAVEDONA-MONATE	100	48	432	228	123	57	655	333
129	TRONZANO LAGO MAGGIORE	4	2	47	29	17	7	68	38
130	UBOLDO	241	111	1.119	578	438	233	1.798	922
131	VALGANNA	43	27	155	68	55	31	253	126
132	VARANO BORGHI	50	29	313	146	115	63	478	238
133	VARESE	2.220	1.134	10.514	5.461	3.278	1.686	16.012	8.281
134	VEDANO OLONA	130	62	709	374	280	130	1.119	566
135	VEDDASCA	1	—	30	12	10	4	41	16
136	VENEGONO INFERIORE	133	68	719	372	244	129	1.096	569
137	VENEGONO SUPERIORE	171	86	865	450	322	155	1.358	691
138	VERGIATE	165	99	998	509	360	186	1.523	794
139	VIGGIU'	93	43	553	294	197	98	843	435
140	VIZZOLA TICINO	5	2	66	34	21	17	92	53
	TOTALE PROVINCIA	18.802	9.744	97.647	50.094	33.415	16.885	149.864	76.723

per sesso, classe di età e condizione non professionale

CASALINGHE	DA 14 ANNI IN POI								TOTALE		Codice dei Comuni
	STUDENTI		RITIRATI DAL LAVORO		ALTRI		TOTALE		MF	M	
	MF	M	MF	M	MF	M	MF	M			
1.343	575	298	1.300	625	132	71	3.350	994	5.108	1.924	072
644	223	122	782	365	79	46	1.728	533	2.548	948	073
366	116	58	364	177	44	33	890	268	1.266	461	074
1.122	447	202	1.208	556	134	74	2.911	832	4.410	1.602	075
504	172	93	666	285	34	24	1.376	402	1.911	685	076
267	96	49	479	196	44	28	886	273	1.329	508	077
366	137	76	787	342	57	31	1.347	449	2.196	904	078
908	273	144	904	448	79	61	2.164	653	3.433	1.325	079
197	73	30	266	125	32	17	568	172	883	332	080
118	32	20	111	49	18	5	279	74	422	143	081
70	45	18	115	48	6	5	236	71	361	124	082
1.485	494	249	1.188	615	132	83	3.299	947	5.280	1.960	083
652	394	194	580	263	123	104	1.749	561	2.637	1.008	084
553	194	101	608	295	64	40	1.419	436	2.323	915	085
805	248	123	475	256	92	71	1.620	450	2.681	1.001	086
1.258	519	249	1.963	857	261	129	4.001	1.235	5.396	1.964	087
468	199	94	543	259	84	34	1.294	387	1.786	631	088
401	171	80	578	257	53	32	1.203	369	1.866	715	089
1.431	439	219	1.577	709	156	108	3.603	1.036	5.973	2.200	090
124	52	24	161	82	21	11	358	117	523	215	091
2.397	881	455	2.610	1.149	248	144	6.136	1.748	9.024	3.174	092
183	100	61	190	92	19	15	492	168	690	269	093
407	134	73	407	185	71	34	1.019	292	1.377	480	094
129	46	23	150	75	11	8	336	106	543	213	095
1.896	699	336	2.074	935	238	145	4.907	1.416	7.527	2.754	096
407	114	63	221	112	36	26	778	201	1.319	482	097
759	240	119	773	380	73	46	1.845	545	3.025	1.149	098
75	9	5	28	22	9	7	121	34	162	56	099
21	4	2	47	23	1	1	73	26	93	32	100
142	61	29	266	125	12	5	481	159	774	313	101
149	49	27	160	68	29	22	387	117	559	200	102
163	40	27	210	103	19	18	432	148	594	223	103
188	76	35	282	111	17	14	563	160	804	287	104
568	203	98	503	258	43	34	1.317	390	2.054	770	105
402	111	50	581	271	43	29	1.137	350	1.844	714	106
446	149	64	409	203	75	43	1.079	310	1.831	701	107
1.330	551	288	1.424	699	150	103	3.455	1.090	5.280	1.999	108
673	261	135	784	359	119	80	1.837	574	2.979	1.161	109
123	30	10	101	57	15	7	269	74	359	120	110
52	38	18	93	36	14	7	197	61	281	113	111
51	5	2	38	20	4	4	98	26	158	57	112
510	130	61	307	180	66	41	1.013	282	1.532	571	113
416	119	50	443	230	84	39	1.062	319	1.455	528	114
93	18	5	139	66	12	9	262	80	378	147	115
175	73	33	176	87	9	8	433	128	599	217	116
452	111	55	250	120	58	37	871	212	1.476	516	117
1.657	763	398	1.971	850	269	174	4.660	1.422	7.565	2.932	118
156	51	24	240	115	9	3	456	142	668	256	141
6.543	2.847	1.424	4.017	2.234	874	458	14.281	4.116	21.260	7.724	119
1.500	561	286	1.677	814	219	101	3.957	1.201	5.657	2.043	120
492	177	75	495	224	67	36	1.231	335	1.881	655	121
459	181	78	639	289	88	55	1.367	422	2.244	850	122
1.925	813	392	2.923	1.297	349	190	6.010	1.879	9.052	3.463	123
646	205	113	765	396	128	73	1.744	582	2.815	1.149	124
345	167	93	586	236	21	13	1.119	342	1.611	601	125
214	112	57	321	141	22	16	669	214	1.129	448	126
2.537	1.012	536	2.403	1.139	287	170	6.239	1.845	9.349	3.392	127
424	198	102	476	216	70	44	1.168	362	1.823	695	128
53	13	7	58	29	12	1	136	37	204	75	129
1.087	416	213	1.100	504	145	89	2.748	806	4.546	1.728	130
295	68	44	200	119	26	17	589	180	842	306	131
213	130	67	469	202	45	26	857	295	1.335	533	132
14.721	6.703	3.428	12.787	6.394	1.332	840	35.543	10.662	51.555	18.943	133
972	360	182	934	439	121	57	2.387	678	3.506	1.244	134
73	11	7	207	56	7	3	298	66	339	82	135
772	287	127	554	270	244	132	1.857	529	2.953	1.098	136
931	279	139	589	290	102	58	1.901	487	3.259	1.178	137
1.022	356	180	1.251	549	91	57	2.720	786	4.243	1.580	138
652	179	105	780	299	84	55	1.695	459	2.538	894	139
77	16	7	76	44	9	4	178	55	270	108	140
113.453	44.141	22.197	115.909	54.406	14.270	8.560	287.773	85.163	437.637	161.886	

TAV. 12 - Popolazione residente che rientra giornalmente nella propria dimora abituale, secondo il luogo di lavoro o di studio

Codice dei Comuni	COMUNI	OCCUPATI		SCOLARI E STUDENTI		PERSONE CHE FREQUENTANO UN CORSO DI FORMAZIONE PROFESSIONALE		TOTALE	
		Nello stesso Comune	Fuori del Comune	Nello stesso Comune	Fuori del Comune	Nello stesso Comune	Fuori del Comune	Nello stesso Comune	Fuori del Comune
001	AGRA	20	48	16	22	1	—	37	70
002	ALBIZZATE	933	936	740	256	5	—	1.678	1.192
003	ANGERA	815	841	638	352	1	1	1.454	1.194
004	ARCISATE	996	2.011	1.383	380	12	2	2.391	2.393
005	ARSAGO SEPRIO	569	962	530	146	1	—	1.100	1.108
006	AZZATE	390	842	509	189	—	1	899	1.032
007	AZZIO	64	114	72	65	1	—	137	179
008	BARASSO	163	359	121	195	—	—	284	554
009	BARDELLO	201	246	122	117	3	—	326	363
010	BEDERO VALCUVIA	46	63	41	22	—	—	87	85
011	BESANO	142	539	304	66	1	—	447	605
012	BESNATE	939	742	608	225	5	4	1.552	971
013	BESOZZO	887	1.610	1.049	408	5	1	1.941	2.019
014	BIANDRONNO	822	363	427	140	—	1	1.249	504
015	BISUSCHIO	562	800	566	145	5	1	1.133	946
016	BODIO LOMNAGO	235	332	154	154	1	—	390	486
017	BREBBIA	476	796	434	210	3	1	913	1.007
018	BREGANO	14	162	30	44	—	—	44	206
019	BRENTA	120	355	160	120	—	—	280	475
020	BREZZO DI BEDERO	76	170	62	64	1	1	139	235
021	BRINZIO	30	156	56	62	1	—	87	218
022	BRISSAGO-VALTRAVAGLIA	161	129	65	54	—	1	226	184
023	BRUNELLO	120	143	87	70	1	—	208	213
024	BRUSIMPIANO	124	232	92	56	—	1	216	289
025	BUGUGGIATE	163	850	377	210	1	—	541	1.060
026	BUSTO ARSIZIO	21.288	7.979	14.276	1.801	97	9	35.661	9.789
027	CADEGLIANO-VICONAGO	114	432	140	150	—	—	254	582
028	CADREZZATE	154	372	154	131	—	—	308	503
029	CAIRATE	990	1.593	1.039	335	8	3	2.037	1.931
030	CANTELLO	370	935	548	160	1	1	919	1.096
031	CARAVATE	409	455	291	96	1	—	701	551
032	CARDANO AL CAMPO	2.053	2.409	1.594	593	8	—	3.655	3.002
033	CARNAGO	888	965	457	357	6	—	1.351	1.322
034	CARONNO PERTUSELLA	2.893	1.635	1.724	633	20	2	4.637	2.270
035	CARONNO VARESE	316	1.262	557	236	—	—	873	1.498
036	CASALE LITTA	140	582	218	138	3	1	361	721
037	CASALZUIGNO	104	207	106	76	4	—	214	283
038	CASCIAGO	272	780	460	236	6	—	738	1.016
039	CASORATE SEMPIONE	706	910	569	216	3	1	1.278	1.127
040	CASSANO MAGNAGO	3.479	4.262	3.067	912	16	3	6.562	5.177
041	CASSANO VALCUVIA	24	111	32	25	—	—	56	136
042	CASTELLANZA	2.599	3.152	2.409	854	23	3	5.031	4.009
043	CASTELLO CABIAGLIO	29	77	29	27	—	—	58	104
044	CASTELSEPRIO	141	239	113	100	—	—	254	339
045	CASTELVECCANA	145	344	178	73	—	1	323	418
046	CASTIGLIONE OLONA	1.459	1.258	1.091	356	2	1	2.552	1.615
047	CASTRONNO	509	1.220	658	205	6	—	1.173	1.425
048	CAVARIA CON PREMEZZO	881	825	682	204	6	2	1.569	1.031
049	CAZZAGO BRABBIA	91	175	77	51	1	—	169	226
050	CISLAGO	797	1.725	988	422	5	2	1.790	2.149
051	CITTIGLIO	382	790	442	196	2	2	826	988
052	CLIVIO	83	518	240	75	3	1	326	594
053	COCOQUIO-TREVISAGO	661	1.093	639	207	2	—	1.302	1.300
054	COMABBIO	79	185	80	48	1	1	160	234
055	COMERIO	187	464	222	144	4	—	413	608
056	CREMENAGA	46	171	74	53	1	—	121	224
057	CROSIO DELLA VALLE	96	89	36	45	—	—	132	134
058	CUASSO AL MONTE	300	736	392	150	1	—	693	886
059	CUGLIATE-FABIASCO	130	740	291	230	4	—	425	970
060	CUNARDO	203	433	339	92	3	—	545	525
061	CURIGLIA CON MONTEVIASCO	26	41	22	11	—	—	48	52
062	CUVEGLIO	313	357	297	73	6	—	616	430
063	CUVIO	152	215	118	93	3	—	273	308
064	DAVERIO	349	369	176	143	2	2	527	514
065	DUMENZA	75	210	128	42	—	—	203	252
066	DUNO	7	31	2	21	—	—	9	52
067	FAGNANO OLONA	1.920	1.871	1.490	493	2	1	3.412	2.365
068	FERNO	653	1.372	701	263	6	—	1.360	1.635
069	FERRERA DI VARESE	41	140	43	45	—	—	84	185
070	GALLARATE	10.731	6.152	8.609	906	45	3	19.385	7.061
071	GALLIATE LOMBARDO	35	143	44	57	—	—	79	200

segue TAV. 12 — **Popolazione residente che rientra giornalmente nella propria dimora abituale, secondo il luogo di lavoro o di studio**

Codice dei Comuni	COMUNI	OCCUPATI		SCOLARI E STUDENTI		PERSONE CHE FREQUENTANO UN CORSO DI FORMAZIONE PROFESSIONALE		TOTALE	
		Nello stesso Comune	Fuori del Comune	Nello stesso Comune	Fuori del Comune	Nello stesso Comune	Fuori del Comune	Nello stesso Comune	Fuori del Comune
072	GAVIRATE	1.288	1.863	1.430	382	9	—	2.727	2.245
073	GAZZADA SCHIANNO	735	990	592	252	3	—	1.330	1.242
074	GEMONIO	415	339	297	101	—	—	712	440
075	GERENZANO	805	1.955	1.032	511	10	2	1.847	2.468
076	GERMIGNAGA	323	761	382	193	2	2	707	956
077	GOLASECCA	494	472	319	93	4	—	817	565
078	GORLA MAGGIORE	591	871	655	143	6	—	1.252	1.014
079	GORLA MINORE	1.144	1.277	1.002	227	6	—	2.152	1.504
080	GORNATE-OLONA	216	310	241	75	—	—	457	385
081	GRANTOLA	153	168	92	39	—	—	245	207
082	INARZO	71	188	64	70	—	—	135	258
083	INDUNO OLONA	1.031	2.473	1.299	590	13	—	2.343	3.063
084	ISPRA	933	689	595	400	7	4	1.535	1.093
085	JERAGO CON ORAGO	691	885	623	212	2	—	1.316	1.097
086	LAVENA PONTE TRESA	651	1.263	731	226	5	1	1.387	1.490
087	LAVENO-MOMBELLO	1.731	1.056	1.092	450	4	2	2.827	1.508
088	LEGGIUNO	305	599	341	195	2	—	648	794
089	LONATE CEPPINO	496	666	501	178	1	—	998	844
090	LONATE POZZOLO	2.437	1.608	1.707	433	7	—	4.151	2.041
091	LOZZA	82	247	84	101	—	—	166	348
092	LUINO	3.155	2.107	2.512	378	16	—	5.683	2.485
093	LUVINATE	57	340	84	136	—	2	141	478
094	MACCAGNO	302	344	282	90	2	—	586	434
095	MALGESSO	160	188	115	82	—	—	275	270
096	MALNATE	1.720	3.019	2.004	650	13	6	3.737	3.675
097	MARCHIROLO	203	619	356	119	1	—	560	738
098	MARNATE	557	1.577	808	313	2	1	1.367	1.891
099	MARZIO	35	44	18	16	1	—	54	60
100	MASCIAGO PRIMO	7	42	4	14	1	—	12	56
101	MERCALLO	243	358	152	134	—	—	395	492
102	MESENZANA	76	215	120	48	2	—	198	263
103	MONTEGRINO VALTRAVAGLIA	130	179	81	70	1	—	212	249
104	MONVALLE	90	292	125	130	4	1	219	423
105	MORAZZONE	742	738	541	183	2	—	1.285	921
106	MORNAGO	534	752	497	128	1	—	1.032	880
107	OGGIONA CON SANTO STEFANO	607	794	385	310	4	—	996	1.104
108	OLGIATE OLONA	1.067	2.147	1.328	611	4	2	2.399	2.760
109	ORIGGIO	1.018	1.362	924	257	6	2	1.948	1.621
110	ORINO	20	145	49	54	—	—	69	199
111	OSMATE	54	120	33	55	—	1	87	176
112	PINO SULLA SPONDA DEL LAGO MAGGIORE	17	68	26	22	—	—	43	90
113	PORTO CERESIO	263	663	413	95	3	—	679	758
114	PORTO VALTRAVAGLIA	417	398	184	203	3	—	604	601
115	RANCIO VALCUVIA	52	137	48	50	—	—	100	187
116	RANCO	60	248	75	114	1	—	136	362
117	SALTRIO	235	871	378	147	2	—	615	1.018
118	SAMARATE	3.131	2.453	2.207	775	9	7	5.347	3.235
141	SANGIANO	70	357	98	103	—	—	168	460
119	SARONNO	6.754	6.249	7.239	975	58	1	14.051	7.225
120	SESTO CALENDE	2.308	1.129	1.507	335	11	—	3.826	1.464
121	SOLBIATE ARNO	819	574	473	188	2	—	1.294	762
122	SOLBIATE OLONA	769	811	638	186	5	1	1.412	998
123	SOMMA LOMBARDO	4.641	1.892	2.477	652	14	4	7.132	2.548
124	SUMIRAGO	815	937	818	226	3	1	1.636	1.164
125	TAINO	345	543	364	162	5	—	714	705
126	TERNATE	259	650	237	195	2	—	498	845
127	TRADATE	3.522	2.385	2.833	478	24	6	6.379	2.869
128	TRAVEDONA-MONATE	413	745	513	157	2	1	928	903
129	TRONZANO LAGO MAGGIORE	14	63	10	43	—	—	24	106
130	UBOLDO	1.475	1.724	1.269	472	13	1	2.757	2.197
131	VALGANNA	109	264	178	70	2	—	289	334
132	VARANO BORGHI	277	631	353	111	1	—	631	743
133	VARESE	22.402	8.510	17.335	1.148	108	3	39.845	9.661
134	VEDANO OLONA	642	1.432	796	365	3	2	1.441	1.799
135	VEDDASCA	21	72	10	23	1	—	32	95
136	VENEGONO INFERIORE	658	1.121	824	267	4	1	1.486	1.389
137	VENEGONO SUPERIORE	933	1.160	1.040	239	5	1	1.978	1.400
138	VERGIATE	1.376	1.216	1.121	331	4	—	2.501	1.547
139	VIGGIU'	431	1.328	635	172	3	2	1.069	1.502
140	VIZZOLA TICINO	70	81	39	48	—	—	109	129
	TOTALE PROVINCIA	145.055	136.599	122.120	32.547	778	112	267.953	169.258

TAV. 13 - Famiglie residenti per ampiezza della famiglia

Codice dei Comuni	COMUNI	FAMIGLIE CON COMPONENTI									
		1		2	3	4	5	6	7	8 e più	
		TOTALE	di cui non in coabitazione							Famiglie	Componenti
001	AGRA	52	50	42	31	17	5	3	—	—	—
002	ALBIZZATE	264	226	394	445	413	145	30	11	10	90
003	ANGERA	446	383	493	432	367	128	37	12	9	81
004	ARCISATE	364	331	664	677	692	273	96	25	20	176
005	ARSAGO SEPRIO	233	225	331	398	290	87	14	5	2	16
006	AZZATE	248	221	330	303	270	103	24	7	5	41
007	AZZIO	49	49	57	48	43	18	5	2	2	17
008	BARASSO	86	84	117	128	115	53	10	5	—	—
009	BARDELLO	47	47	83	107	96	36	17	2	—	—
010	BEDERO VALCUVIA	41	38	40	28	27	12	3	1	—	—
011	BESANO	116	105	167	152	162	54	20	4	2	16
012	BESNATE	265	209	382	396	329	131	30	12	9	81
013	BESOZZO	480	425	636	574	580	218	64	18	13	111
014	BIANDRONNO	116	114	214	256	208	93	26	5	3	28
015	BISUSCHIO	174	149	266	312	279	110	32	10	6	51
016	BODIO LOMNAGO	87	69	105	126	123	42	11	3	1	8
017	BREBBIA	143	141	247	271	242	91	32	4	12	110
018	BREGANO	40	32	48	57	37	12	4	—	—	—
019	BRENTA	68	64	127	133	103	47	15	3	1	9
020	BREZZO DI BEDERO	111	102	96	68	56	17	1	1	—	—
021	BRINZIO	49	49	58	48	42	24	4	—	1	9
022	BRISSAGO-VALTRAVAGLIA	58	47	61	66	60	11	5	1	—	—
023	BRUNELLO	35	32	46	46	65	24	9	4	1	8
024	BRUSIMPIANO	94	94	89	72	66	30	7	—	1	8
025	BUGUGGIATE	106	95	197	245	232	87	18	10	—	—
026	BUSTO ARSIZIO	4.727	4.368	6.577	6.661	6.364	2.087	563	175	105	910
027	CADEGLIANO-VICONAGO	116	114	133	121	110	56	13	4	3	26
028	CADREZZATE	66	66	130	143	104	45	14	3	2	17
029	CAIRATE	406	329	571	612	562	203	59	14	10	87
030	CANTELLO	242	228	320	323	287	103	32	10	7	63
031	CARAVATE	143	136	188	185	146	65	14	12	3	24
032	CARDANO AL CAMPO	467	375	932	1.010	959	308	81	26	6	59
033	CARNAGO	220	209	378	406	347	124	45	6	5	45
034	CARONNO PERTUSELLA	615	485	862	1.055	964	310	68	17	5	45
035	CARONNO VARESINO	239	195	359	343	329	122	35	7	4	33
036	CASALE LITTA	119	109	175	180	146	66	22	7	—	—
037	CASALZUIGNO	86	80	103	88	70	28	7	2	4	34
038	CASCIAGO	178	160	238	269	227	97	33	13	5	44
039	CASORATE SEMPIONE	284	273	386	367	338	109	30	6	3	28
040	CASSANO MAGNAGO	970	752	1.472	1.671	1.630	582	173	44	20	171
041	CASSANO VALCUVIA	43	38	54	40	26	12	2	2	—	—
042	CASTELLANZA	921	850	1.343	1.379	1.249	426	106	24	20	167
043	CASTELLO CABIAGLIO	54	50	35	35	24	5	4	—	—	—
044	CASTELSEPRIO	46	41	88	97	79	30	11	2	2	16
045	CASTELVECCANA	254	220	190	163	96	32	14	—	—	—
046	CASTIGLIONE OLONA	344	284	549	584	571	199	74	19	12	105
047	CASTRONNO	250	154	368	409	380	114	27	5	2	17
048	CAVARIA CON PREMEZZO	223	190	345	335	373	130	52	8	9	80
049	CAZZAGO BRABBIA	59	55	72	60	49	14	9	2	1	9
050	CISLAGO	380	333	548	622	600	188	58	17	13	109
051	CITTIGLIO	229	219	314	305	271	101	27	9	4	36
052	CLIVIO	86	84	137	129	143	48	12	5	2	16
053	COCQUIO-TREVISAGO	242	240	399	383	330	158	38	17	4	34
054	COMABBIO	67	64	89	65	52	16	8	2	1	8
055	COMERIO	156	154	180	172	145	53	7	2	2	18
056	CREMENAGA	34	33	62	51	46	20	4	3	3	25
057	CROSIO DELLA VALLE	29	28	40	32	40	15	2	—	1	8
058	CUASSO AL MONTE	198	197	247	242	223	82	25	3	3	25
059	CUGLIATE-FABIASCO	94	91	173	190	203	82	23	12	4	36
060	CUNARDO	125	119	167	177	167	56	24	4	3	25
061	CURIGLIA CON MONTEVIASCO	40	40	27	23	9	6	3	—	—	—
062	CUVEGLIO	139	137	181	168	151	64	9	8	6	53
063	CUVIO	93	92	96	105	92	36	11	1	1	9
064	DAVERIO	82	66	148	183	161	45	12	6	—	—
065	DUMENZA	154	153	125	92	68	26	9	1	2	17
066	DUNO	20	20	9	6	11	6	1	—	—	—
067	FAGNANO OLONA	509	452	787	829	820	343	83	27	24	222
068	FERNO	247	214	384	434	393	151	58	16	7	59
069	FERRERA DI VARESE	56	49	49	50	31	17	2	—	1	8
070	GALLARATE	3.326	2.744	4.086	4.092	3.680	1.089	281	101	64	559
071	GALLIATE LOMBARDO	27	25	40	52	41	13	8	—	—	—

segue TAV. 13 — Famiglie residenti per ampiezza della famiglia

Codice dei Comuni	COMUNI	FAMIGLIE CON COMPONENTI									
		1		2	3	4	5	6	7	8 e più	
		TOTALE	di cui non in coabitazione							Famiglie	Componenti
072	GAVIRATE	526	490	674	745	727	277	80	13	9	78
073	GAZZADA SCHIANNO	292	279	414	393	349	119	23	6	6	48
074	GEMONIO	163	162	226	190	157	55	16	5	1	10
075	GERENZANO	439	347	696	661	658	191	35	13	12	112
076	GERMIGNAGA	301	278	323	258	256	71	15	2	3	24
077	GOLASECCA	183	174	243	226	170	68	19	11	1	8
078	GORLA MAGGIORE	237	164	345	321	370	100	18	9	5	42
079	GORLA MINORE	386	335	505	537	529	136	53	19	3	29
080	GORNATE-OLONA	71	71	128	116	106	60	21	7	—	—
081	GRANTOLA	51	47	76	66	53	23	8	2	—	—
082	INARZO	46	36	59	46	54	17	4	3	1	8
083	INDUNO OLONA	494	406	794	823	713	257	87	35	12	107
084	ISPRA	281	250	363	369	349	136	40	10	6	53
085	JERAGO CON ORAGO	221	187	355	354	347	130	36	6	5	44
086	LAVENA PONTE TRESA	302	239	406	459	376	136	38	8	6	55
087	LAVENO-MOMBELLO	746	734	941	756	571	200	56	21	12	104
088	LEGGIUNO	235	226	288	232	237	70	20	5	2	18
089	LONATE CEPPINO	178	153	279	300	272	91	27	7	—	—
090	LONATE POZZOLO	474	401	788	923	912	303	90	42	15	130
091	LOZZA	55	45	74	66	75	37	7	2	—	—
092	LUINO	1.234	1.179	1.359	1.263	1.143	361	121	35	27	243
093	LUVINATE	85	73	109	95	94	39	2	3	—	—
094	MACCAGNO	254	233	253	176	147	47	15	3	2	16
095	MALGESSO	43	43	79	67	86	34	9	5	—	—
096	MALNATE	764	664	1.056	1.093	1.039	380	119	26	21	175
097	MARCHIROLO	121	116	149	166	187	76	30	9	2	17
098	MARNATE	179	178	417	446	448	167	68	15	9	80
099	MARZIO	28	28	28	18	16	8	1	1	—	—
100	MASCIAGO PRIMO	10	9	19	16	9	4	2	—	—	—
101	MERCALLO	85	76	149	113	131	40	9	2	2	19
102	MESEZANA	55	47	91	88	77	24	2	2	1	8
103	MONTEGRINO VALTRAVAGLIA	113	112	89	90	66	24	4	1	1	8
104	MONVALLE	114	103	128	131	89	26	10	2	—	—
105	MORAZZONE	223	180	272	325	293	115	38	9	10	87
106	MORNAGO	214	142	290	313	261	78	31	8	7	62
107	OGGIONA CON SANTO STEFANO	170	112	270	311	255	125	34	9	5	41
108	OLGIATE OLONA	461	386	725	812	792	242	61	18	12	103
109	ORIGGIO	336	242	426	546	464	139	41	10	10	86
110	ORINO	84	84	69	39	44	13	3	—	—	—
111	OSMATE	27	27	43	35	34	16	6	2	—	—
112	PINO SULLA SPONDA DEL LAGO MAGGIORE	24	24	28	26	18	8	1	1	—	—
113	PORTO CERESIO	181	168	214	236	196	74	18	5	3	24
114	PORTO VALTRAVAGLIA	254	243	291	203	157	50	18	4	1	8
115	RANCIO VALCUVIA	45	45	64	56	40	22	3	—	—	—
116	RANCO	75	71	92	77	80	25	9	2	1	11
117	SALTRIO	159	131	184	243	239	75	18	7	2	16
118	SAMARATE	637	542	1.103	1.209	1.220	416	107	40	15	134
141	SANGIANO	120	111	125	113	77	23	8	6	1	11
119	SARONNO	2.483	2.052	2.987	3.148	2.946	893	240	61	49	425
120	SESTO CALENDE	816	698	957	861	728	235	54	12	10	85
121	SOLBIATE ARNO	158	138	324	316	252	105	25	8	3	24
122	SOLBIATE OLONA	214	175	320	364	334	122	31	10	2	17
123	SOMMA LOMBARDO	1.076	957	1.541	1.398	1.221	481	111	41	22	185
124	SUMIRAGO	217	206	362	358	418	159	42	21	9	76
125	TAINO	241	229	249	232	194	64	25	7	3	27
126	TERNATE	108	84	156	195	182	63	28	5	6	48
127	TRADATE	974	843	1.368	1.341	1.237	457	148	43	22	188
128	TRAVEDONA-MONATE	174	157	264	267	244	93	30	16	10	86
129	TRONZANO LAGO MAGGIORE	33	23	33	22	22	12	3	—	1	9
130	UBOLDO	386	331	675	761	675	224	62	22	9	84
131	VALGANNA	134	124	129	117	82	41	14	1	1	9
132	VARANO BORGHI	155	137	223	221	194	59	16	3	1	8
133	VARESE	6.443	5.941	7.873	7.153	6.610	2.379	664	208	127	1.110
134	VEDANO OLONA	336	308	520	496	456	178	56	8	4	35
135	VEDDASCA	111	111	61	35	20	8	1	2	—	—
136	VENEGONO INFERIORE	243	214	380	378	430	177	38	11	5	42
137	VENEGONO SUPERIORE	268	249	405	469	477	188	47	18	12	103
138	VERGIATE	478	450	605	663	572	214	63	17	10	83
139	VIGGIU'	299	269	353	353	337	144	34	10	5	40
140	VIZZOLA TICINO	21	19	42	30	33	20	3	1	—	—
	TOTALE PROVINCIA	48.321	42.804	65.372	65.682	60.668	21.177	5.926	1.763	1.013	8.810

TAV. 14 - Famiglie residenti secondo

Codice dei Comuni	COMUNI	FAMIGLIE					
		CONIUGI				CONIUGI	
		TOTALE		di cui con altre persone		TOTALE	
		Famiglie	Componenti	Famiglie	Componenti	Famiglie	Componenti
001	AGRA	29	60	2	6	47	174
002	ALBIZZATE	316	657	25	75	950	3.699
003	ANGERA	372	761	14	45	891	3.445
004	ARCISATE	510	1.056	29	94	1.602	6.417
005	ARSAGO SEPRIO	284	592	19	62	721	2.655
006	AZZATE	228	468	10	32	644	2.495
007	AZZIO	34	69	1	3	104	417
008	BARASSO	82	171	6	19	279	1.095
009	BARDELLO	66	139	6	19	233	915
010	BEDERO VALCUVIA	30	62	2	6	64	250
011	BESANO	134	272	4	12	364	1.425
012	BESNATE	303	621	11	37	836	3.245
013	BESOZZO	460	951	27	85	1.299	5.163
014	BIANDRONNO	165	345	14	43	536	2.100
015	BISUSCHIO	210	435	15	45	663	2.612
016	BODIO LOMNAGO	81	170	7	22	275	1.055
017	BREBBIA	177	365	9	29	583	2.315
018	BREGANO	47	99	5	15	104	385
019	BRENTA	104	216	6	20	271	1.055
020	BREZZO DI BEDERO	63	126	—	—	128	476
021	BRINZIO	42	86	2	6	104	404
022	BRISSAGO-VALTRAVAGLIA	43	89	3	9	132	496
023	BRUNELLO	35	72	2	6	138	567
024	BRUSIMPIANO	74	154	5	16	150	593
025	BUGUGGIATE	169	358	15	50	536	2.076
026	BUSTO ARSIZIO	4.933	10.130	224	712	14.306	55.411
027	CADEGLIANO-VICONAGO	96	204	11	34	268	1.083
028	CADREZZATE	108	224	6	20	290	1.114
029	CAIRATE	454	934	24	74	1.322	5.167
030	CANTELLO	227	471	14	45	670	2.633
031	CARAVATE	149	305	7	21	383	1.512
032	CARDANO AL CAMPO	734	1.497	26	81	2.185	8.423
033	CARNAGO	300	624	20	64	850	3.297
034	CARONNO PERTUSELLA	653	1.352	42	130	2.183	8.305
035	CARONNO VARESINO	283	575	9	27	775	3.017
036	CASALE LITTA	152	320	16	48	370	1.448
037	CASALZUIGNO	89	187	8	25	161	635
038	CASCIAGO	183	380	12	38	578	2.306
039	CASORATE SEMPIONE	298	619	21	65	763	2.934
040	CASSANO MAGNAGO	1.151	2.364	51	164	3.790	14.758
041	CASSANO VALCUVIA	45	94	4	12	68	263
042	CASTELLANZA	990	2.018	35	108	2.936	11.303
043	CASTELLO CABIAGLIO	25	52	2	6	58	219
044	CASTELSEPRIO	75	157	7	21	194	758
045	CASTELVECCANA	132	277	11	35	262	977
046	CASTIGLIONE OLONA	447	934	33	106	1.313	5.190
047	CASTRONNO	306	630	17	52	855	3.247
048	CAVARIA CON PREMEZZO	272	560	15	46	806	3.231
049	CAZZAGO BRABBIA	47	97	3	9	115	446
050	CISLAGO	417	855	18	57	1.372	5.333
051	CITTIGLIO	251	518	14	44	628	2.448
052	CLIVIO	113	233	5	17	308	1.209
053	COCQUIO-TREVISAGO	302	622	17	52	834	3.299
054	COMABBIO	77	155	1	3	133	507
055	COMERIO	125	258	8	24	338	1.287
056	CREMENAGA	50	106	6	18	110	450
057	CROSIO DELLA VALLE	31	64	2	6	80	314
058	CUASSO AL MONTE	190	398	16	50	507	1.979
059	CUGLIATE-FABIASCO	141	302	17	54	455	1.839
060	CUNARDO	116	243	9	29	382	1.501
061	CURIGLIA CON MONTEVIASCO	15	30	—	—	35	134
062	CUVEGLIO	152	316	11	34	350	1.393
063	CUVIO	75	158	7	22	214	836
064	DAVERIO	127	264	10	30	371	1.413
065	DUMENZA	81	168	6	18	165	640
066	DUNO	5	10	—	—	21	86
067	FAGNANO OLONA	657	1.372	48	154	1.959	7.816
068	FERNO	327	670	13	42	966	3.824
069	FERRERA DI VARESE	32	67	3	9	88	336
070	GALLARATE	3.067	6.267	122	377	8.373	32.078
071	GALLIATE LOMBARDO	31	64	2	6	102	390

la tipologia della famiglia

COMPOSTE DA		UN GENITORE E FIGLI				ALTRO TIPO DI FAMIGLIA		TOTALE		Codice dei Comuni
E FIGLI		TOTALE		di cui con altre persone		Famiglie	Componenti	Famiglie	Componenti	
Famiglie	Componenti	Famiglie	Componenti	Famiglie	Componenti					
1	6	13	32	—	—	61	74	150	340	001
103	509	125	361	23	93	321	394	1.712	5.111	002
74	352	149	429	29	118	512	588	1.924	5.223	003
141	731	230	711	70	295	469	599	2.811	8.783	004
40	193	96	278	23	96	259	294	1.360	3.819	005
48	248	129	346	26	112	289	337	1.290	3.646	006
6	30	29	77	3	9	57	67	224	630	007
24	125	38	104	7	28	115	154	514	1.524	008
25	125	25	76	7	29	64	84	388	1.214	009
8	35	10	30	1	5	48	56	152	398	010
30	151	39	115	9	41	140	176	677	1.988	011
67	351	108	305	26	101	307	362	1.554	4.533	012
130	675	232	656	55	216	592	735	2.583	7.505	013
53	264	66	178	9	32	154	205	921	2.828	014
63	315	109	317	27	106	207	257	1.189	3.621	015
26	127	37	117	8	36	105	130	498	1.472	016
54	272	99	292	21	84	183	231	1.042	3.203	017
13	60	4	9	1	3	43	46	198	539	018
27	131	39	113	12	46	83	104	497	1.488	019
5	24	31	77	3	13	128	150	350	829	020
6	30	23	73	3	19	57	67	226	630	021
5	24	16	41	4	13	71	84	262	710	022
16	83	14	43	4	15	43	53	230	735	023
18	88	31	88	7	27	104	117	359	952	024
53	261	67	198	15	62	123	144	895	2.776	025
989	4.953	2.478	7.155	608	2.432	5.542	6.572	27.259	79.268	026
33	158	47	131	10	35	145	179	556	1.597	027
24	123	27	76	5	22	82	104	507	1.518	028
92	467	182	509	27	96	479	576	2.437	7.186	029
58	290	118	331	25	104	309	404	1.324	3.839	030
37	179	47	135	11	45	177	223	756	2.175	031
153	768	299	841	71	269	571	703	3.789	11.464	032
89	441	111	311	23	92	270	327	1.531	4.559	033
124	620	305	893	72	292	755	932	3.896	11.482	034
39	207	97	276	13	51	283	336	1.438	4.204	035
48	235	60	183	13	58	133	153	715	2.104	036
16	81	35	115	13	53	103	129	388	1.066	037
55	281	89	250	14	55	210	251	1.060	3.187	038
63	314	131	363	25	101	331	388	1.523	4.304	039
233	1.181	479	1.369	105	433	1.142	1.383	6.562	19.874	040
2	9	13	39	4	17	53	65	179	461	041
205	1.013	463	1.244	82	319	1.079	1.276	5.468	15.841	042
4	22	13	32	2	6	61	71	157	374	043
20	98	30	84	6	21	56	76	355	1.075	044
14	68	57	144	6	22	298	353	749	1.751	045
119	595	167	490	42	170	425	541	2.352	7.155	046
40	198	101	288	21	76	293	352	1.555	4.517	047
66	331	130	390	33	135	267	327	1.475	4.508	048
8	44	31	94	7	35	73	89	266	726	049
63	332	193	541	27	111	444	529	2.426	7.258	050
70	343	103	300	31	118	278	356	1.260	3.622	051
15	76	46	132	12	49	95	108	562	1.682	052
93	468	130	371	34	131	305	388	1.571	4.680	053
10	53	17	51	3	19	73	85	300	798	054
24	110	69	184	12	46	185	222	717	1.951	055
11	50	13	38	3	11	50	71	223	665	056
9	41	11	34	4	16	37	48	159	460	057
54	269	83	237	26	98	243	302	1.023	2.916	058
40	212	59	177	17	68	126	172	781	2.490	059
35	184	53	156	11	48	172	235	723	2.135	060
3	13	12	29	—	—	46	54	108	247	061
43	222	61	191	22	81	163	192	726	2.092	062
12	59	35	99	8	33	111	137	435	1.230	063
40	195	38	107	9	32	101	126	637	1.910	064
13	72	43	121	12	45	188	231	477	1.160	065
4	18	5	14	—	—	22	26	53	136	066
174	912	222	597	40	154	584	689	3.422	10.474	067
94	471	117	343	44	164	280	326	1.690	5.163	068
2	10	16	44	3	12	70	86	206	533	069
462	2.282	1.476	4.141	306	1.201	3.803	4.405	16.719	46.891	070
11	54	14	43	6	24	34	43	181	540	071

segue TAV. 14 — Famiglie residenti secondo

Codice dei Comuni	COMUNI	FAMIGLIE					
		CONIUGI				CONIUGI	
		TOTALE		di cui con altre persone		TOTALE	
		Famiglie	Componenti	Famiglie	Componenti	Famiglie	Componenti
072	GAVIRATE	521	1.085	36	115	1.673	6.550
073	GAZZADA SCHIANNO	313	647	19	59	811	3.088
074	GEMONIO	178	371	11	37	382	1.470
075	GERENZANO	516	1.049	17	51	1.457	5.608
076	GERMIGNAGA	253	520	14	42	548	2.075
077	GOLASECCA	184	377	9	27	448	1.737
078	GORLA MAGGIORE	258	523	6	19	767	2.963
079	GORLA MINORE	362	738	11	36	1.171	4.513
080	GORNATE-OLONA	94	198	10	30	275	1.117
081	GRANTOLA	54	112	4	12	130	508
082	INARZO	42	85	1	3	118	466
083	INDUNO OLONA	640	1.330	42	134	1.722	6.756
084	ISPRA	277	565	11	33	815	3.222
085	JERAGO CON ORAGO	277	570	15	46	804	3.135
086	LAVENA PONTE TRESA	320	657	14	45	918	3.547
087	LAVENO-MOMBELLO	715	1.473	37	117	1.437	5.524
088	LEGGIUNO	224	464	15	46	506	1.958
089	LONATE CEPPINO	224	461	12	37	630	2.416
090	LONATE POZZOLO	634	1.311	40	123	2.094	8.242
091	LOZZA	56	115	3	9	173	691
092	LUINO	1.002	2.094	79	248	2.559	9.980
093	LUVINATE	79	164	6	18	204	791
094	MACCAGNO	196	400	7	22	341	1.307
095	MALGESSO	56	113	1	3	187	752
096	MALNATE	812	1.671	44	135	2.440	9.560
097	MARCHIROLO	113	240	10	34	417	1.697
098	MARNATE	343	716	25	80	1.035	4.133
099	MARZIO	21	43	1	3	41	161
100	MASCIAGO PRIMO	16	33	1	3	27	102
101	MERCALLO	131	271	8	25	268	1.051
102	MESENZANA	59	124	4	14	175	664
103	MONTEGRINO VALTRAVAGLIA	61	130	7	22	155	585
104	MONVALLE	97	195	1	3	240	892
105	MORAZZONE	215	448	16	50	720	2.863
106	MORNAGO	236	485	9	31	649	2.499
107	OGGIONA CON SANTO STEFANO	207	418	4	12	691	2.707
108	OLGIATE OLONA	572	1.191	40	127	1.755	6.762
109	ORIGGIO	297	605	11	33	1.107	4.238
110	ORINO	58	119	3	9	85	330
111	OSMATE	35	70	—	—	80	326
112	PINO SULLA SPONDA DEL LAGO MAGGIORE	24	52	4	12	44	172
113	PORTO CERESIO	162	341	14	45	476	1.832
114	PORTO VALTRAVAGLIA	223	460	14	42	380	1.445
115	RANCIO VALCUVIA	58	118	2	6	99	378
116	RANCO	73	148	1	4	179	698
117	SALTRIO	152	311	6	19	538	2.078
118	SAMARATE	851	1.748	37	120	2.714	10.584
141	SANGIANO	100	203	3	9	215	821
119	SARONNO	2.202	4.497	80	253	6.646	25.570
120	SESTO CALENDE	761	1.563	38	117	1.715	6.526
121	SOLBIATE ARNO	255	527	17	51	641	2.476
122	SOLBIATE OLONA	242	503	15	49	781	3.025
123	SOMMA LOMBARDO	1.257	2.603	82	253	2.960	11.512
124	SUMIRAGO	300	626	22	70	925	3.724
125	TAINO	203	432	20	66	463	1.805
126	TERNATE	131	268	6	18	429	1.708
127	TRADATE	1.068	2.206	61	192	2.928	11.520
128	TRAVEDONA-MONATE	192	396	11	34	599	2.410
129	TRONZANO LAGO MAGGIORE	20	41	1	3	52	215
130	UBOLDO	508	1.041	19	63	1.631	6.276
131	VALGANNA	95	196	6	18	229	893
132	VARANO BORGHI	174	355	7	21	451	1.713
133	VARESE	5.842	12.017	306	945	15.279	59.815
134	VEDANO OLONA	394	815	23	73	1.078	4.220
135	VEDDASCA	34	70	2	6	42	168
136	VENEGONO INFERIORE	302	622	15	48	960	3.811
137	VENEGONO SUPERIORE	316	656	23	70	1.084	4.309
138	VERGIATE	483	1.002	33	102	1.365	5.317
139	VIGGIU'	265	552	13	48	782	3.083
140	VIZZOLA TICINO	31	63	1	3	79	321
	TOTALE PROVINCIA	50.055	103.152	2.678	8.398	140.765	547.729

la tipologia della famiglia

COMPOSTE DA						ALTRO TIPO DI FAMIGLIA		TOTALE		Codice dei Comuni
E FIGLI		UN GENITORE E FIGLI								
di cui con altre persone		TOTALE		di cui con altre persone						
Famiglie	Componenti	Famiglie	Componenti	Famiglie	Componenti	Famiglie	Componenti	Famiglie	Componenti	
161	796	216	624	50	197	641	792	3.051	9.051	072
48	241	146	404	31	135	332	379	1.602	4.518	073
37	181	52	142	13	50	201	246	813	2.229	074
79	397	217	552	30	106	515	605	2.705	7.814	075
31	148	84	233	15	61	344	400	1.229	3.228	076
47	224	67	180	11	39	222	272	921	2.566	077
47	228	111	291	23	86	269	306	1.405	4.083	078
59	289	175	479	24	98	460	553	2.168	6.283	079
36	184	48	142	16	67	92	117	509	1.574	080
15	75	33	96	7	30	62	74	279	790	081
10	47	12	32	—	—	58	73	230	656	082
128	662	248	715	62	239	605	761	3.215	9.562	083
53	280	117	331	20	77	345	435	1.554	4.553	084
56	288	117	325	17	69	256	303	1.454	4.333	085
63	320	123	354	36	132	370	456	1.731	5.014	086
121	622	247	673	60	212	904	1.097	3.303	8.767	087
45	209	81	217	18	69	278	339	1.089	2.978	088
30	150	93	268	16	64	207	245	1.154	3.390	089
165	844	258	723	50	191	561	670	3.547	10.946	090
16	79	19	52	7	25	68	84	316	942	091
195	949	526	1.512	137	544	1.456	1.746	5.543	15.332	092
20	97	33	94	8	26	111	143	427	1.192	093
24	124	72	206	24	90	288	325	897	2.238	094
23	110	20	60	8	29	60	80	323	1.005	095
211	1.061	327	939	74	301	919	1.112	4.498	13.282	096
55	278	52	162	19	74	158	206	740	2.305	097
121	626	140	419	49	189	231	303	1.749	5.571	098
3	16	7	16	1	4	31	35	100	255	099
5	25	3	9	2	7	14	20	60	164	100
29	136	26	82	12	43	106	129	531	1.533	101
17	80	26	62	2	6	80	113	340	963	102
14	68	37	109	12	48	135	160	388	984	103
14	71	39	99	6	22	124	137	500	1.323	104
69	340	91	253	19	72	259	303	1.285	3.867	105
47	249	79	215	12	47	238	272	1.202	3.471	106
42	223	85	246	16	69	196	225	1.179	3.596	107
113	550	238	694	54	217	558	673	3.123	9.320	108
51	256	177	477	25	90	391	459	1.972	5.779	109
5	22	22	59	4	16	87	90	252	598	110
11	57	18	53	4	17	30	35	163	484	111
2	11	10	27	5	16	28	32	106	283	112
44	220	71	199	17	65	218	266	927	2.638	113
26	132	86	235	9	34	289	327	978	2.467	114
9	44	20	65	8	32	53	68	230	629	115
14	62	21	59	7	27	88	109	361	1.014	116
28	137	58	170	19	65	179	201	927	2.760	117
201	1.017	402	1.177	120	474	780	977	4.747	14.486	118
16	81	26	65	3	11	132	144	473	1.233	141
324	1.643	1.096	3.017	203	774	2.863	3.358	12.807	36.442	119
152	734	245	686	66	248	952	1.118	3.673	9.893	120
45	225	84	236	19	75	211	278	1.191	3.517	121
46	230	123	340	23	89	251	297	1.397	4.165	122
265	1.304	404	1.160	103	414	1.270	1.504	5.891	16.779	123
112	565	93	278	29	118	268	329	1.586	4.957	124
49	238	57	166	20	73	292	354	1.015	2.757	125
41	205	60	185	16	58	123	138	743	2.299	126
216	1.092	419	1.205	115	428	1.175	1.412	5.590	16.343	127
71	373	93	251	24	88	214	265	1.098	3.322	128
3	13	9	25	4	14	45	59	126	340	129
96	483	212	582	34	144	463	550	2.814	8.449	130
23	115	38	98	8	30	157	189	519	1.376	131
33	162	69	189	15	57	178	203	872	2.460	132
1.175	5.906	2.790	7.778	545	2.130	7.546	8.923	31.457	88.533	133
111	550	175	478	53	190	407	492	2.054	6.005	134
3	17	32	84	6	20	130	156	238	478	135
82	414	107	301	25	97	293	355	1.662	5.089	136
98	505	153	457	46	188	331	422	1.884	5.844	137
173	865	212	628	64	251	562	668	2.622	7.615	138
77	373	125	365	38	138	363	446	1.535	4.446	139
15	76	13	35	2	7	27	33	150	452	140
10.715	53.726	21.870	61.899	4.901	19.212	57.232	68.595	269.922	781.375	

TAV. 15 - Abitazioni in complesso (occupate)

Codice dei Comuni	COMUNI	ABITAZIONI OCCUPATE								
		NUMERO	Superficie m ²	STANZE				Numero medio di stanze per abitazione	OCCU	
				Adibite esclusivamente o promiscuamente ad abitazione	Cucine	Adibite esclusivamente ad altro uso	TOTALE		Famiglie	Componenti
001	AGRA	147	12.570	518	140	6	664	4,5	150	340
002	ALBIZZATE	1.655	150.528	5.444	1.403	148	6.995	4,2	1.710	5.109
003	ANGERA	1.850	169.093	6.290	1.654	129	8.073	4,4	1.924	5.223
004	ARCISATE	2.752	229.858	8.777	2.180	115	11.072	4,0	2.811	8.783
005	ARSAGO SEPRIO	1.348	111.657	4.089	1.192	85	5.366	4,0	1.360	3.819
006	AZZATE	1.250	107.416	4.131	989	56	5.176	4,1	1.290	3.646
007	AZZIO	224	21.961	844	193	25	1.062	4,7	224	630
008	BARASSO	511	47.228	1.817	403	64	2.284	4,5	514	1.524
009	BARDELLO	386	31.083	1.241	344	10	1.595	4,1	388	1.214
010	BEDERO VALCUVIA	149	12.662	547	138	6	691	4,6	152	398
011	BESANO	657	53.207	2.083	560	33	2.676	4,1	676	1.987
012	BESNATE	1.486	128.146	4.724	1.224	101	6.049	4,1	1.554	4.533
013	BESOZZO	2.514	216.919	8.456	2.032	160	10.648	4,2	2.579	7.478
014	BIANDRONNO	918	78.216	3.079	780	49	3.908	4,3	920	2.824
015	BISUSCHIO	1.153	100.019	3.897	947	80	4.924	4,3	1.189	3.621
016	BODIO LOMNAGO	472	47.621	1.768	410	25	2.203	4,7	498	1.472
017	BREBBIA	1.032	93.355	3.693	807	94	4.594	4,5	1.042	3.203
018	BREGANO	187	16.490	673	129	3	805	4,3	198	539
019	BRENTA	492	41.730	1.697	414	34	2.145	4,4	497	1.488
020	BREZZO DI BEDERO	338	28.066	1.177	264	17	1.458	4,3	346	823
021	BRINZIO	226	18.755	759	187	18	964	4,3	226	630
022	BRISSAGO-VALTRAVAGLIA	252	22.614	905	230	20	1.155	4,6	262	710
023	BRUNELLO	224	21.769	800	215	36	1.051	4,7	230	735
024	BRUSIMPIANO	359	30.745	1.205	271	28	1.504	4,2	359	952
025	BUGUGGIATE	882	84.704	3.056	848	50	3.954	4,5	895	2.776
026	BUSTO ARSIZIO	26.775	2.330.683	82.390	19.106	1.074	102.570	3,8	27.258	79.267
027	CADEGLIANO-VICONAGO	552	42.784	1.712	500	12	2.224	4,0	556	1.597
028	CADREZZATE	503	48.931	1.797	405	37	2.239	4,5	507	1.518
029	CAIRATE	2.329	198.798	7.340	1.938	135	9.413	4,0	2.432	7.167
030	CANTELLO	1.297	103.610	4.155	979	49	5.183	4,0	1.320	3.834
031	CARAVATE	744	60.236	2.449	582	27	3.058	4,1	756	2.175
032	CARDANO AL CAMPO	3.666	327.284	12.064	2.910	310	15.284	4,2	3.789	11.464
033	CARNAGO	1.511	127.814	4.925	1.139	81	6.145	4,1	1.531	4.559
034	CARONNO PERTUSELLA	3.708	302.580	10.980	2.980	135	14.095	3,8	3.895	11.478
035	CARONNO VARESINO	1.383	116.704	4.469	1.226	73	5.768	4,2	1.438	4.204
036	CASALE LITTA	699	57.976	2.257	563	31	2.851	4,1	715	2.104
037	CASALZUIGNO	382	33.671	1.367	318	38	1.723	4,5	388	1.066
038	CASCIAGO	1.043	98.886	3.688	865	116	4.669	4,5	1.060	3.187
039	CASORATE SEMPIONE	1.513	125.244	4.783	1.096	87	5.966	3,9	1.523	4.304
040	CASSANO MAGNAGO	6.272	537.347	20.064	5.009	433	25.506	4,1	6.562	19.874
041	CASSANO VALCUVIA	173	15.527	615	134	30	779	4,5	179	461
042	CASTELLANZA	5.354	455.678	16.320	3.932	197	20.449	3,8	5.468	15.841
043	CASTELLO CABIAGLIO	154	11.706	520	121	7	648	4,2	157	374
044	CASTELSEPRIO	350	31.860	1.156	315	40	1.511	4,3	355	1.075
045	CASTELVECCANA	711	58.632	2.454	576	64	3.094	4,4	748	1.750
046	CASTIGLIONE OLONA	2.276	194.157	7.476	1.886	155	9.517	4,2	2.352	7.155
047	CASTRONNO	1.436	124.543	4.798	1.105	91	5.994	4,2	1.555	4.517
048	CAVARIA CON PREMEZZO	1.439	119.453	4.665	1.031	82	5.778	4,0	1.475	4.508
049	CAZZAGO BRABBIA	260	23.230	908	190	19	1.117	4,3	266	726
050	CISLAGO	2.361	204.239	7.299	2.052	131	9.482	4,0	2.426	7.258
051	CITTIGLIO	1.245	104.658	4.096	1.063	98	5.257	4,2	1.260	3.622
052	CLIVIO	555	44.743	1.703	513	30	2.246	4,0	562	1.682
053	COCQUIO-TREVISAGO	1.567	131.336	5.423	1.414	121	6.958	4,4	1.571	4.680
054	COMABBIO	298	27.479	999	288	26	1.313	4,4	300	798
055	COMERIO	714	63.172	2.382	546	30	2.958	4,1	717	1.951
056	CREMENAGA	220	18.758	771	164	28	963	4,4	223	665
057	CROSIO DELLA VALLE	155	12.514	499	137	9	645	4,2	159	460
058	CUASSO AL MONTE	1.019	81.586	3.454	834	55	4.343	4,3	1.023	2.916
059	CUGLIATE-FABIASCO	776	65.814	2.743	614	52	3.409	4,4	781	2.490
060	CUNARDO	715	58.563	2.432	556	46	3.034	4,2	723	2.135
061	CURIGLIA CON MONTEVIASCO	108	8.188	345	101	9	455	4,2	108	247
062	CUVEGLIO	723	63.486	2.549	554	31	3.134	4,3	726	2.092
063	CUVIO	432	35.921	1.476	317	59	1.852	4,3	434	1.228
064	DAVERIO	619	56.759	2.154	541	28	2.723	4,4	637	1.910
065	DUMENZA	476	36.002	1.490	412	14	1.916	4,0	477	1.160
066	DUNO	53	5.229	208	50	5	263	5,0	53	136
067	FAGNANO OLONA	3.336	283.959	10.575	2.563	175	13.313	4,0	3.422	10.474
068	FERNO	1.636	143.626	5.211	1.319	142	6.672	4,1	1.690	5.163
069	FERRERA DI VARESE	197	16.051	665	162	9	836	4,2	206	533
070	GALLARATE	16.019	1.419.651	51.128	11.521	836	63.485	4,0	16.697	46.854
071	GALLIATE LOMBARDO	176	18.243	671	134	13	818	4,6	181	540

e non occupate); altri tipi di alloggio

PANTI		ABITAZIONI NON OCCUPATE				TOTALE			ALTRI TIPI DI ALLOGGIO			Codice dei Comuni
Numero medio occupanti per abitazione	Numero medio occupanti per stanza	NUMERO	di cui con persone temporaneamente presenti	STANZE	Numero medio stanze per abitazione	NUMERO	STANZE	Numero medio stanze per abitazione	NUMERO	OCCUPANTI		
										Famiglie	Componenti	
2,3	0,5	262	2	1.090	4,2	409	1.754	4,3	—	—	—	001
3,1	0,7	111	2	463	4,2	1.766	7.458	4,2	2	2	2	002
2,8	0,7	562	2	2.139	3,8	2.412	10.212	4,2	—	—	—	003
3,2	0,8	274	4	1.068	3,9	3.026	12.140	4,0	—	—	—	004
2,8	0,7	94	2	403	4,3	1.442	5.769	4,0	—	—	—	005
2,9	0,7	80	1	401	5,0	1.330	5.577	4,2	—	—	—	006
2,8	0,6	93	—	348	3,7	317	1.410	4,4	—	—	—	007
3,0	0,7	118	—	479	4,1	629	2.763	4,4	—	—	—	008
3,1	0,8	58	—	247	4,3	444	1.842	4,1	—	—	—	009
2,7	0,6	209	3	725	3,5	358	1.416	4,0	—	—	—	010
3,0	0,8	240	6	824	3,4	897	3.500	3,9	—	—	—	011
3,1	0,8	58	—	220	3,8	1.544	6.269	4,1	—	—	—	012
3,0	0,7	289	12	1.210	4,2	2.803	11.858	4,2	3	3	20	013
3,1	0,7	76	1	318	4,2	994	4.226	4,3	1	1	4	014
3,1	0,7	168	—	669	4,0	1.321	5.593	4,2	—	—	—	015
3,1	0,7	128	4	612	4,8	600	2.815	4,7	—	—	—	016
3,1	0,7	150	1	633	4,2	1.182	5.227	4,4	—	—	—	017
2,9	0,7	110	—	381	3,5	297	1.186	4,0	—	—	—	018
3,0	0,7	42	1	156	3,7	534	2.301	4,3	—	—	—	019
2,4	0,6	1.004	—	3.801	3,8	1.342	5.259	3,9	1	1	1	020
2,8	0,7	122	—	451	3,7	348	1.415	4,1	—	—	—	021
2,8	0,6	166	—	399	2,4	418	1.554	3,7	—	—	—	022
3,3	0,7	28	—	120	4,3	252	1.171	4,6	—	—	—	023
2,7	0,6	467	1	1.734	3,7	826	3.238	3,9	—	—	—	024
3,1	0,7	54	1	254	4,7	936	4.208	4,5	—	—	—	025
3,0	0,8	1.489	30	5.346	3,6	28.264	107.916	3,8	—	—	—	026
2,9	0,7	357	—	1.703	4,8	909	3.927	4,3	—	—	—	027
3,0	0,7	90	7	406	4,5	593	2.645	4,5	—	—	—	028
3,1	0,8	149	—	588	3,9	2.478	10.001	4,0	4	5	19	029
3,0	0,7	180	1	723	4,0	1.477	5.906	4,0	4	4	5	030
2,9	0,7	149	—	539	3,6	893	3.597	4,0	—	—	—	031
3,1	0,8	116	—	518	4,5	3.782	15.802	4,2	—	—	—	032
3,0	0,8	86	2	356	4,1	1.597	6.501	4,1	—	—	—	033
3,1	0,8	187	15	655	3,5	3.895	14.750	3,8	1	1	4	034
3,0	0,7	151	1	702	4,6	1.534	6.470	4,2	—	—	—	035
3,0	0,7	77	—	271	3,5	776	3.122	4,0	—	—	—	036
2,8	0,6	333	17	1.359	4,1	715	3.082	4,3	—	—	—	037
3,1	0,7	73	1	360	4,9	1.116	5.029	4,5	—	—	—	038
2,8	0,7	111	1	450	4,1	1.624	6.416	4,0	—	—	—	039
3,2	0,8	399	6	1.569	3,9	6.671	27.075	4,1	—	—	—	040
2,7	0,6	75	—	375	5,0	248	1.154	4,7	—	—	—	041
3,0	0,8	452	11	1.408	3,1	5.806	21.857	3,8	—	—	—	042
2,4	0,6	160	1	734	4,6	314	1.382	4,4	—	—	—	043
3,1	0,7	8	—	36	4,5	358	1.547	4,3	—	—	—	044
2,5	0,6	659	10	2.907	4,4	1.370	6.001	4,4	—	—	—	045
3,1	0,8	136	1	543	4,0	2.412	10.060	4,2	—	—	—	046
3,1	0,8	129	3	511	4,0	1.565	6.505	4,2	—	—	—	047
3,1	0,8	80	15	326	4,1	1.519	6.104	4,0	—	—	—	048
2,8	0,7	73	1	289	4,0	333	1.406	4,2	—	—	—	049
3,1	0,8	128	1	475	3,7	2.489	9.957	4,0	—	—	—	050
2,9	0,7	391	5	1.450	3,7	1.636	6.707	4,1	—	—	—	051
3,0	0,8	77	1	371	4,8	632	2.617	4,1	—	—	—	052
3,0	0,7	270	3	1.241	4,6	1.837	8.199	4,5	—	—	—	053
2,7	0,6	116	—	548	4,7	414	1.861	4,5	—	—	—	054
2,7	0,7	144	3	455	3,2	858	3.413	4,0	—	—	—	055
3,0	0,7	47	—	175	3,7	267	1.138	4,3	—	—	—	056
3,0	0,7	13	—	53	4,1	168	698	4,2	—	—	—	057
2,9	0,7	129	8	525	4,1	1.148	4.868	4,2	—	—	—	058
3,2	0,7	390	2	1.319	3,4	1.166	4.728	4,1	—	—	—	059
3,0	0,7	404	—	1.571	3,9	1.119	4.605	4,1	—	—	—	060
2,3	0,6	155	1	613	4,0	263	1.068	4,1	—	—	—	061
2,9	0,7	208	—	641	3,1	931	3.775	4,1	—	—	—	062
2,8	0,7	290	—	1.006	3,5	722	2.858	4,0	1	1	2	063
3,1	0,7	41	—	184	4,5	660	2.907	4,4	—	—	—	064
2,4	0,6	502	2	1.843	3,7	978	3.759	3,8	—	—	—	065
2,6	0,5	102	—	529	5,2	155	792	5,1	—	—	—	066
3,1	0,8	183	4	668	3,7	3.519	13.981	4,0	—	—	—	067
3,2	0,8	65	1	248	3,8	1.701	6.920	4,1	—	—	—	068
2,7	0,6	78	—	320	4,1	275	1.156	4,2	—	—	—	069
2,9	0,7	1.012	30	3.552	3,5	17.031	67.037	3,9	22	22	37	070
3,1	0,7	27	—	113	4,2	203	931	4,6	—	—	—	071

segue TAV. 15 — Abitazioni in complesso (occupate)

Codice dei Comuni	COMUNI	ABITAZIONI OCCUPATE								
		NUMERO	Superficie m ²	STANZE				Numero medio di stanze per abitazione	OCCU	
				Adibite esclusivamente o promiscuamente ad abitazione	Cucine	Adibite esclusivamente ad altro uso	TOTALE		Famiglie	Componenti
072	GAVIRATE	3.003	257.476	10.069	2.299	200	12.568	4,2	3.049	9.046
073	GAZZADA SCHIANNO	1.582	128.913	4.979	1.186	109	6.274	4,0	1.602	4.518
074	GEMONIO	811	71.169	2.747	706	96	3.549	4,4	813	2.229
075	GERENZANO	2.597	222.110	8.041	1.960	98	10.099	3,9	2.703	7.811
076	GERMIGNAGA	1.210	89.595	3.534	990	36	4.560	3,8	1.229	3.228
077	GOLASECCA	909	76.029	2.970	751	47	3.768	4,1	919	2.561
078	GORLA MAGGIORE	1.318	118.193	4.176	1.006	90	5.272	4,0	1.405	4.083
079	GORLA MINORE	2.110	182.334	6.535	1.478	116	8.129	3,9	2.168	6.283
080	GORNATE-OLONA	509	43.360	1.725	406	32	2.163	4,2	509	1.574
081	GRANTOLA	270	23.505	895	209	23	1.127	4,2	277	788
082	INARZO	217	20.249	782	165	8	955	4,4	228	651
083	INDUNO OLONA	3.110	270.397	10.204	2.559	118	12.881	4,1	3.215	9.562
084	ISPRA	1.513	142.889	5.339	1.330	100	6.769	4,5	1.554	4.553
085	JERAGO CON ORAGO	1.412	123.013	4.630	1.193	146	5.969	4,2	1.452	4.331
086	LAVENA PONTE TRESA	1.660	131.779	5.079	1.373	61	6.513	3,9	1.731	5.014
087	LAVENO-MOMBELLO	3.284	263.504	10.322	2.556	182	13.060	4,0	3.302	8.766
088	LEGGIUNO	1.080	94.251	3.745	882	66	4.693	4,3	1.089	2.978
089	LONATE CEPPINO	1.122	93.699	3.529	859	58	4.446	4,0	1.154	3.390
090	LONATE POZZOLO	3.436	303.443	10.861	3.050	280	14.191	4,1	3.547	10.946
091	LOZZA	308	25.073	984	232	10	1.226	4,0	316	942
092	LUINO	5.464	427.747	16.541	4.435	169	21.145	3,9	5.535	15.319
093	LUVINATE	415	44.006	1.553	344	37	1.934	4,7	427	1.192
094	MACCAGNO	876	67.575	2.890	667	27	3.584	4,1	896	2.237
095	MALGESSO	322	28.268	1.093	266	23	1.382	4,3	323	1.005
096	MALNATE	4.351	344.584	13.203	3.950	159	17.312	4,0	4.498	13.282
097	MARCHIROLO	733	60.683	2.299	655	87	3.041	4,1	740	2.305
098	MARNATE	1.742	160.000	5.588	1.441	103	7.132	4,1	1.749	5.571
099	MARZIO	100	9.466	369	90	7	466	4,7	100	255
100	MASCIAGO PRIMO	59	6.232	232	43	18	293	5,0	60	164
101	MERCALLO	516	42.327	1.634	468	19	2.121	4,1	530	1.529
102	MESENZANA	331	29.706	1.203	252	29	1.484	4,5	340	963
103	MONTEGRINO VALTRAVAGLIA	385	29.692	1.217	315	17	1.549	4,0	388	984
104	MONVALLE	486	41.517	1.648	408	61	2.117	4,4	500	1.323
105	MORAZZONE	1.234	102.527	3.969	1.046	59	5.074	4,1	1.285	3.867
106	MORNAGO	1.115	96.810	3.609	945	70	4.624	4,1	1.202	3.471
107	OGGIONA CON SANTO STEFANO	1.102	98.794	3.642	1.010	83	4.735	4,3	1.179	3.596
108	OLGIATE OLONA	3.012	262.199	9.284	2.448	139	11.871	3,9	3.123	9.320
109	ORIGGIO	1.864	157.296	5.579	1.311	71	6.961	3,7	1.972	5.779
110	ORINO	252	21.043	787	244	6	1.037	4,1	252	598
111	OSMATE	163	16.175	653	129	10	792	4,9	163	484
112	PINO SULLA SPONDA DEL LAGO MAGGIORE	105	8.074	348	83	6	437	4,2	105	281
113	PORTO CERESIO	907	71.884	2.897	691	30	3.618	4,0	927	2.638
114	PORTO VALTRAVAGLIA	962	74.942	3.023	757	63	3.843	4,0	974	2.459
115	RANCIO VALCUVIA	230	20.083	771	193	14	978	4,3	230	629
116	RANCO	356	35.319	1.232	317	15	1.564	4,4	360	1.013
117	SALTRIO	882	70.807	2.744	655	24	3.423	3,9	927	2.760
118	SAMARATE	4.600	405.202	15.130	3.402	358	18.890	4,1	4.747	14.486
141	SANGIANO	463	36.488	1.509	390	29	1.928	4,2	473	1.233
119	SARONNO	12.356	1.068.741	37.402	9.658	387	47.447	3,8	12.804	36.437
120	SESTO CALENDE	3.532	300.903	10.982	2.968	207	14.157	4,0	3.673	9.893
121	SOLBIATE ARNO	1.144	101.614	3.778	1.033	78	4.889	4,3	1.189	3.509
122	SOLBIATE OLONA	1.345	115.853	4.120	1.007	66	5.193	3,9	1.397	4.165
123	SOMMA LOMBARDO	5.718	483.086	18.080	4.539	326	22.945	4,0	5.882	16.753
124	SUMIRAGO	1.564	142.073	5.302	1.375	77	6.754	4,3	1.586	4.957
125	TAINO	997	93.335	3.477	894	96	4.467	4,5	1.014	2.756
126	TERNATE	708	61.048	2.284	701	36	3.021	4,3	743	2.299
127	TRADATE	5.444	468.450	17.490	4.281	320	22.091	4,1	5.588	16.341
128	TRAVEDONA-MONATE	1.064	99.268	3.831	804	100	4.735	4,5	1.092	3.300
129	TRONZANO LAGO MAGGIORE	118	10.119	415	109	2	526	4,5	126	340
130	UBOLDO	2.743	231.605	8.358	2.122	87	10.567	3,9	2.814	8.449
131	VALGANNA	507	39.045	1.638	404	21	2.063	4,1	518	1.375
132	VARANO BORGHI	853	69.808	2.699	618	29	3.346	3,9	872	2.460
133	VARESE	30.781	2.683.399	97.641	23.732	1.016	122.389	4,0	31.305	88.379
134	VEDANO OLONA	2.018	169.914	6.459	1.653	97	8.209	4,1	2.054	6.005
135	VEDDASCA	238	16.679	921	172	1	1.094	4,6	238	478
136	VENEGONO INFERIORE	1.627	150.843	5.494	1.424	95	7.013	4,3	1.662	5.089
137	VENEGONO SUPERIORE	1.863	171.622	6.439	1.512	137	8.088	4,3	1.884	5.844
138	VERGIATE	2.584	222.518	8.591	2.127	164	10.882	4,2	2.622	7.615
139	VIGGIU'	1.499	118.169	4.764	1.166	57	5.987	4,0	1.533	4.444
140	VIZZOLA TICINO	145	13.905	537	103	3	643	4,4	149	451
	TOTALE PROVINCIA	262.730	22.606.147	839.790	207.262	13.673	1.060.725	4,0	269.667	780.992

e non occupate); altri tipi di alloggio

PANTI		ABITAZIONI NON OCCUPATE				TOTALE			ALTRI TIPI DI ALLOGGIO			Codice dei Comuni
Numero medio occupanti per abitazione	Numero medio occupanti per stanza	NUMERO	di cui con persone temporaneamente presenti	STANZE	Numero medio stanze per abitazione	NUMERO	STANZE	Numero medio stanze per abitazione	NUMERO	OCCUPANTI		
										Famiglie	Componenti	
3,0	0,7	394	11	1.447	3,7	3.397	14.015	4,1	2	2	5	072
2,9	0,7	84	—	322	3,8	1.666	6.596	4,0	—	—	—	073
2,7	0,6	85	3	356	4,2	896	3.905	4,4	—	—	—	074
3,0	0,8	91	3	276	3,0	2.688	10.375	3,9	2	2	3	075
2,7	0,7	503	9	1.642	3,3	1.713	6.202	3,6	—	—	—	076
2,8	0,7	110	—	447	4,1	1.019	4.215	4,1	2	2	5	077
3,1	0,8	69	—	262	3,8	1.387	5.534	4,0	—	—	—	078
3,0	0,8	84	2	319	3,8	2.194	8.448	3,9	—	—	—	079
3,1	0,7	35	—	189	5,4	544	2.352	4,3	—	—	—	080
2,9	0,7	81	8	356	4,4	351	1.483	4,2	2	2	2	081
3,0	0,7	29	—	123	4,2	246	1.078	4,4	—	—	—	082
3,1	0,7	300	1	1.246	4,2	3.410	14.127	4,1	—	—	—	083
3,0	0,7	604	1	2.284	3,8	2.117	9.053	4,3	—	—	—	084
3,1	0,7	109	—	471	4,3	1.521	6.440	4,2	1	2	2	085
3,0	0,8	363	2	1.267	3,5	2.023	7.780	3,8	—	—	—	086
2,7	0,7	1.101	3	4.127	3,7	4.385	17.187	3,9	—	—	—	087
2,8	0,6	562	5	2.133	3,8	1.642	6.826	4,2	—	—	—	088
3,0	0,8	44	—	119	2,7	1.166	4.565	3,9	—	—	—	089
3,2	0,8	271	8	1.044	3,9	3.707	15.235	4,1	—	—	—	090
3,1	0,8	27	1	114	4,2	335	1.340	4,0	—	—	—	091
2,8	0,7	1.271	12	4.548	3,6	6.735	25.693	3,8	4	5	10	092
2,9	0,6	101	—	429	4,2	516	2.363	4,6	—	—	—	093
2,6	0,6	573	5	2.155	3,8	1.449	5.739	4,0	1	1	1	094
3,1	0,7	66	—	236	3,6	388	1.618	4,2	—	—	—	095
3,1	0,8	361	1	1.366	3,8	4.712	18.678	4,0	—	—	—	096
3,1	0,8	214	—	1.013	4,7	947	4.054	4,3	—	—	—	097
3,2	0,8	132	5	421	3,2	1.874	7.553	4,0	—	—	—	098
2,6	0,6	115	—	660	5,7	215	1.126	5,2	—	—	—	099
2,8	0,6	70	1	333	4,8	129	626	4,9	—	—	—	100
3,0	0,7	122	—	477	3,9	638	2.598	4,1	1	1	4	101
2,9	0,7	87	3	351	4,0	418	1.835	4,4	—	—	—	102
2,6	0,6	424	2	1.686	4,0	809	3.235	4,0	—	—	—	103
2,7	0,6	155	1	596	3,8	641	2.713	4,2	—	—	—	104
3,1	0,8	75	—	339	4,5	1.309	5.413	4,1	—	—	—	105
3,1	0,8	110	1	443	4,0	1.225	5.067	4,1	—	—	—	106
3,3	0,8	109	1	450	4,1	1.211	5.185	4,3	—	—	—	107
3,1	0,8	213	10	750	3,5	3.225	12.621	3,9	—	—	—	108
3,1	0,8	101	6	352	3,5	1.965	7.313	3,7	—	—	—	109
2,4	0,6	407	—	1.520	3,7	659	2.557	3,9	—	—	—	110
3,0	0,6	62	1	290	4,7	225	1.082	4,8	—	—	—	111
2,7	0,7	98	—	380	3,9	203	817	4,0	1	1	2	112
2,9	0,7	424	7	1.383	3,3	1.331	5.001	3,8	—	—	—	113
2,6	0,7	1.108	25	3.829	3,5	2.070	7.672	3,7	4	4	8	114
2,7	0,7	94	2	319	3,4	324	1.297	4,0	—	—	—	115
2,8	0,7	351	—	1.516	4,3	707	3.080	4,4	1	1	1	116
3,1	0,8	142	2	561	4,0	1.024	3.984	3,9	—	—	—	117
3,1	0,8	216	2	811	3,8	4.816	19.701	4,1	—	—	—	118
2,7	0,6	109	—	426	3,9	572	2.354	4,1	—	—	—	141
2,9	0,8	700	16	2.134	3,0	13.056	49.581	3,8	3	3	5	119
2,8	0,7	605	11	2.391	4,0	4.137	16.548	4,0	—	—	—	120
3,1	0,7	74	—	285	3,9	1.218	5.174	4,2	2	2	8	121
3,1	0,8	138	—	529	3,8	1.483	5.722	3,9	—	—	—	122
2,9	0,7	368	10	1.635	4,4	6.086	24.580	4,0	2	2	3	123
3,2	0,7	115	—	536	4,7	1.679	7.290	4,3	—	—	—	124
2,8	0,6	245	3	982	4,0	1.242	5.449	4,4	1	1	1	125
3,2	0,8	82	3	326	4,0	790	3.347	4,2	—	—	—	126
3,0	0,8	258	3	1.061	4,1	5.702	23.152	4,1	1	1	1	127
3,1	0,7	216	4	874	4,0	1.280	5.609	4,4	6	6	22	128
2,9	0,6	156	—	684	4,4	274	1.210	4,4	—	—	—	129
3,1	0,8	122	—	443	3,6	2.865	11.010	3,8	—	—	—	130
2,7	0,7	398	—	1.588	4,0	905	3.651	4,0	1	1	1	131
2,9	0,7	82	—	290	3,5	935	3.636	3,9	—	—	—	132
2,9	0,7	3.590	68	13.665	3,8	34.371	136.054	4,0	152	152	154	133
3,0	0,7	188	5	835	4,4	2.206	9.044	4,1	—	—	—	134
2,0	0,4	434	5	1.745	4,0	672	2.839	4,2	—	—	—	135
3,1	0,7	83	—	341	4,1	1.710	7.354	4,3	—	—	—	136
3,1	0,7	375	1	1.705	4,5	2.238	9.793	4,4	—	—	—	137
2,9	0,7	333	6	1.325	4,0	2.917	12.207	4,2	—	—	—	138
3,0	0,7	288	—	1.286	4,5	1.787	7.273	4,1	2	2	2	139
3,1	0,7	14	—	55	3,9	159	698	4,4	1	1	1	140
3,0	0,7	36.574	506	140.618	3,8	299.304	1.201.343	4,0	231	234	335	

TAV. 16 - Abitazioni occupate

Codice dei Comuni	COMUNI	PROPRIETÀ							ABITAZIONI	Superficie m ²
		ABITAZIONI	Superficie m ²	Superficie media per abitazione	STANZE		OCCUPANTI			
					TOTALE	Adibite esclusivamente o promiscuamente ad abitazione	Famiglie	Componenti		
001	AGRA	119	10.665	89,6	561	442	121	273	21	1.484
002	ALBIZZATE	1.005	101.037	100,5	4.554	3.614	1.041	3.151	555	41.090
003	ANGERA	1.145	114.413	99,9	5.382	4.229	1.202	3.287	558	42.301
004	ARCISATE	1.459	139.931	95,9	6.560	5.276	1.502	4.887	1.091	74.611
005	ARSAGO SEPRIO	818	75.466	92,3	3.557	2.750	828	2.367	408	27.937
006	AZZATE	701	68.449	97,6	3.218	2.595	730	2.130	442	31.079
007	AZZIO	169	17.935	106,1	861	691	169	465	43	3.001
008	BARASSO	269	30.056	111,7	1.407	1.128	271	846	195	13.812
009	BARDELLO	246	21.434	87,1	1.084	849	247	755	121	8.183
010	BEDERO VALCUVIA	118	10.601	89,8	572	456	121	304	21	1.438
011	BESANO	378	34.528	91,3	1.724	1.360	393	1.162	226	15.115
012	BESNATE	1.022	95.687	93,6	4.456	3.517	1.076	3.171	348	23.405
013	BESOZZO	1.461	139.718	95,6	6.776	5.442	1.503	4.294	903	65.666
014	BIANDRONNO	558	51.869	93,0	2.555	2.027	559	1.716	294	21.301
015	BISUSCHIO	679	66.153	97,4	3.197	2.563	705	2.215	395	27.672
016	BODIO LOMNAGO	289	32.765	113,4	1.485	1.212	304	931	161	12.860
017	BREBBIA	647	63.932	98,8	3.100	2.513	653	2.045	295	21.846
018	BREGANO	137	12.755	93,1	625	530	148	404	26	1.817
019	BRENTA	332	31.260	94,2	1.567	1.255	335	1.009	136	8.424
020	BREZZO DI BEDERO	244	21.672	88,8	1.130	916	249	589	67	4.596
021	BRINZIO	137	11.968	87,4	627	502	137	376	62	4.823
022	BRISSAGO-VALTRAVAGLIA	201	18.776	93,4	959	755	210	557	34	2.424
023	BRUNELLO	137	15.215	111,1	710	549	142	461	67	4.981
024	BRUSIMPIANO	198	19.150	96,7	915	734	198	482	130	8.828
025	BUGUGGIATE	498	54.134	108,7	2.487	1.952	503	1.596	318	24.875
026	BUSTO ARSIZIO	13.601	1.324.441	97,4	56.995	46.185	13.940	41.043	11.852	897.819
027	CADEGLIANO-VICONAGO	331	29.292	88,5	1.486	1.172	334	946	182	10.889
028	CADREZZATE	332	35.024	105,5	1.583	1.275	336	998	116	9.245
029	CAIRATE	1.496	137.893	92,2	6.432	5.081	1.575	4.699	669	47.361
030	CANTELLO	708	63.572	89,8	3.137	2.558	719	2.095	499	32.509
031	CARAVATE	448	39.121	87,3	1.972	1.603	456	1.254	214	15.075
032	CARDANO AL CAMPO	2.346	229.036	97,6	10.507	8.331	2.427	7.455	1.097	80.914
033	CARNAGO	883	83.145	94,2	3.949	3.185	900	2.702	538	37.643
034	CARONNO PERTUSELLA	2.228	199.053	89,3	9.144	7.204	2.367	7.023	1.273	87.016
035	CARONNO VARESE	819	77.521	94,7	3.752	2.956	866	2.547	466	31.630
036	CASALE LITTA	522	45.780	87,7	2.246	1.788	534	1.602	130	8.602
037	CASALZUIGNO	266	24.707	92,9	1.249	997	271	740	93	6.952
038	CASCIAGO	660	69.801	105,8	3.251	2.596	671	2.064	285	21.806
039	CASORATE SEMPIONE	911	84.245	92,5	3.930	3.176	914	2.696	510	34.791
040	CASSANO MAGNAGO	3.925	365.605	93,1	17.161	13.577	4.150	12.631	1.990	144.139
041	CASSANO VALCUVIA	124	11.760	94,8	596	476	128	342	28	2.043
042	CASTELLANZA	3.052	287.647	94,2	12.683	10.199	3.124	9.374	2.083	150.376
043	CASTELLO CABIAGLIO	117	9.128	78,0	521	420	120	285	29	2.007
044	CASTELSEPRIO	237	23.632	99,7	1.092	842	238	751	85	6.174
045	CASTELVECCANA	493	43.829	88,9	2.309	1.841	522	1.163	144	9.044
046	CASTIGLIONE OLONA	1.380	129.528	93,9	6.263	4.981	1.444	4.493	765	54.416
047	CASTRONNO	890	84.671	95,1	4.033	3.251	981	2.858	425	30.480
048	CAVARIA CON PREMEZZO	883	77.554	87,8	3.795	3.058	913	2.772	468	34.319
049	CAZZAGO BRABBIA	165	16.180	98,1	777	640	171	440	74	5.134
050	CISLAGO	1.489	139.854	93,9	6.396	4.988	1.544	4.667	717	51.344
051	CITTIGLIO	728	67.435	92,6	3.362	2.648	739	2.159	426	29.952
052	CLIVIO	281	26.022	92,6	1.262	986	287	874	233	15.630
053	COCQUIO-TREVISAGO	901	81.596	90,6	4.299	3.388	904	2.636	567	41.924
054	COMABBIO	187	18.773	100,4	896	691	189	510	75	5.471
055	COMERIO	367	36.699	100,0	1.689	1.370	369	1.040	310	24.118
056	CREMENAGA	135	12.963	96,0	648	517	137	403	73	4.936
057	CROSIO DELLA VALLE	96	8.029	83,6	420	332	100	272	42	3.106
058	CUASSO AL MONTE	635	56.614	89,2	2.989	2.398	639	1.816	338	21.543
059	CUGLIATE-FABIASCO	471	43.578	92,5	2.247	1.802	475	1.517	245	17.350
060	CUNARDO	391	35.789	91,5	1.809	1.456	397	1.181	256	17.780
061	CURIGLIA CON MONTEVIASCO	91	7.077	77,8	389	301	91	211	12	662
062	CUVEGLIO	459	44.447	96,8	2.188	1.798	462	1.374	190	13.575
063	CUVIO	282	25.183	89,3	1.301	1.040	284	796	122	8.631
064	DAVERIO	410	41.055	100,1	1.921	1.536	422	1.264	157	11.321
065	DUMENZA	372	29.146	78,3	1.551	1.216	373	875	84	5.464
066	DUNO	45	4.485	99,7	228	179	45	116	7	696
067	FAGNANO OLONA	2.163	200.524	92,7	9.277	7.465	2.235	6.913	944	66.124
068	FERNO	1.058	101.061	95,5	4.643	3.665	1.101	3.329	458	33.186
069	FERRERA DI VARESE	134	11.541	86,1	597	476	142	350	51	3.514
070	GALLARATE	7.699	776.530	100,9	33.888	27.432	8.074	22.996	7.634	585.771
071	GALLIATE LOMBARDO	104	12.061	116,0	536	447	107	338	54	4.463

per titolo di godimento

AFFITTO					ALTRO TITOLO							Codice dei Comuni
Superficie media per abitazione	STANZE		OCCUPANTI		ABITAZIONI	Superficie m ²	Superficie media per abitazione	STANZE		OCCUPANTI		
	TOTALE	Adibite esclusiva- mente o promiscua- mente ad abitazione	Famiglie	Componenti				TOTALE	Adibite esclusiva- mente o promiscua- mente ad abitazione	Famiglie	Componenti	
70,7	79	58	21	51	7	421	60,1	24	18	8	16	001
74,0	2.057	1.531	567	1.685	95	8.401	88,4	384	299	102	273	002
75,8	2.092	1.592	570	1.521	147	12.379	84,2	599	469	152	415	003
68,4	3.749	2.907	1.107	3.330	202	15.316	75,8	763	594	202	566	004
68,5	1.383	1.017	410	1.165	122	8.254	67,7	426	322	122	287	005
70,3	1.560	1.224	451	1.237	107	7.888	73,7	398	312	109	279	006
69,8	155	120	43	129	12	1.025	85,4	46	33	12	36	007
70,8	704	557	196	567	47	3.360	71,5	173	132	47	111	008
67,6	440	337	122	400	19	1.466	77,2	71	55	19	59	009
68,5	79	60	21	64	10	623	62,3	40	31	10	30	010
66,9	764	576	229	692	53	3.564	67,2	188	147	54	133	011
67,3	1.150	866	356	1.030	116	9.054	78,1	443	341	122	332	012
72,7	3.314	2.581	922	2.776	150	11.535	76,9	558	433	154	408	013
72,5	1.089	848	295	922	66	5.046	76,5	264	204	66	186	014
70,1	1.420	1.098	403	1.185	79	6.194	78,4	307	236	81	221	015
79,9	627	483	170	468	22	1.996	90,7	91	73	24	73	016
74,1	1.112	881	299	910	90	7.577	84,2	382	299	90	248	017
69,9	90	73	26	76	24	1.918	79,9	90	70	24	59	018
61,9	480	367	137	404	24	2.046	85,3	98	75	25	75	019
68,6	235	184	70	170	27	1.798	66,6	93	77	27	64	020
77,8	229	175	62	189	27	1.964	72,7	108	82	27	65	021
71,3	121	93	35	97	17	1.414	83,2	75	57	17	56	022
74,3	262	192	67	206	20	1.573	78,7	79	59	21	68	023
67,9	454	367	130	392	31	2.767	89,3	135	104	31	78	024
78,2	1.206	901	326	984	66	5.695	86,3	261	203	66	196	025
75,8	40.682	32.372	11.982	34.523	1.322	108.423	82,0	4.893	3.833	1.336	3.701	026
59,8	585	422	183	558	39	2.603	66,7	153	118	39	93	027
79,7	443	350	116	365	55	4.662	84,8	213	172	55	155	028
70,8	2.341	1.769	686	1.987	164	13.544	82,6	640	490	171	481	029
65,1	1.696	1.315	509	1.478	90	7.529	83,7	350	282	92	261	030
70,4	780	607	217	705	82	6.040	73,7	306	239	83	216	031
73,8	3.958	3.110	1.126	3.379	223	17.334	77,7	819	623	236	630	032
70,0	1.864	1.481	541	1.628	90	7.026	78,1	332	259	90	229	033
68,4	4.172	3.173	1.313	3.859	207	16.511	79,8	779	603	215	596	034
67,9	1.638	1.213	471	1.363	98	7.553	77,1	378	300	101	294	035
66,2	431	336	132	376	47	3.594	76,5	174	133	49	126	036
74,8	357	276	93	268	23	2.012	87,5	117	94	24	58	037
76,5	1.049	812	291	868	98	7.279	74,3	369	280	98	255	038
68,2	1.720	1.351	517	1.376	92	6.208	67,5	316	256	92	232	039
72,4	7.025	5.459	2.040	6.205	357	27.603	77,3	1.320	1.028	372	1.038	040
73,0	97	72	29	66	21	1.724	82,1	86	67	22	53	041
72,2	6.955	5.490	2.117	5.857	219	17.655	80,6	811	631	227	610	042
69,2	99	78	29	67	8	571	71,4	28	22	8	22	043
72,6	327	246	89	260	28	2.054	73,4	92	68	28	64	044
62,8	497	391	148	399	74	5.759	77,8	288	222	78	188	045
71,1	2.755	2.120	774	2.328	131	10.213	78,0	499	375	134	334	046
71,7	1.517	1.195	448	1.334	121	9.392	77,6	444	352	126	325	047
73,3	1.617	1.329	474	1.481	88	7.580	86,1	366	278	88	255	048
69,4	258	202	74	236	21	1.916	91,2	82	66	21	50	049
71,6	2.506	1.869	726	2.179	155	13.041	84,1	580	442	156	412	050
70,3	1.532	1.168	430	1.224	91	7.271	79,9	363	280	91	239	051
67,1	829	603	233	702	41	3.091	75,4	155	114	42	106	052
73,9	2.249	1.723	568	1.759	99	7.816	78,9	410	312	99	285	053
72,9	271	197	75	209	36	3.235	89,9	146	111	36	79	054
77,8	1.148	916	311	827	37	2.355	63,6	121	96	37	84	055
67,6	274	218	74	228	12	859	71,6	41	36	12	34	056
74,0	156	117	42	143	17	1.379	81,1	69	50	17	45	057
63,7	1.176	919	338	981	46	3.429	74,5	178	137	46	119	058
70,8	917	745	246	813	60	4.886	81,4	245	196	60	160	059
69,5	960	778	257	761	68	4.994	73,4	265	198	69	193	060
55,2	42	28	12	28	5	449	89,8	24	16	5	8	061
71,4	680	539	190	521	74	5.464	73,8	266	212	74	197	062
70,7	439	348	122	357	28	2.107	75,3	112	88	28	75	063
72,1	589	450	162	498	52	4.383	84,3	213	168	53	148	064
65,0	287	217	84	229	20	1.392	69,6	78	57	20	56	065
99,4	32	26	7	19	1	48	48,0	3	3	1	1	066
70,0	3.202	2.457	953	2.895	229	17.311	75,6	834	653	234	666	067
72,5	1.571	1.201	466	1.490	120	9.379	78,2	458	345	123	344	068
68,9	188	150	52	154	12	996	83,0	51	39	12	29	069
76,7	26.933	21.574	7.906	21.904	686	57.350	83,6	2.664	2.122	717	1.954	070
82,6	211	166	55	154	18	1.719	95,5	71	58	19	48	071

segue TAV. 16 — Abitazioni occupate

Codice dei Comuni	COMUNI	PROPRIETÀ							ABITAZIONI	Superficie m ²
		ABITAZIONI	Superficie m ²	Superficie media per abitazione	STANZE		OCCUPANTI			
					TOTALE	Adibite esclusivamente o promiscuamente ad abitazione	Famiglie	Componenti		
072	GAVIRATE	1.754	166.842	95,1	8.057	6.495	1.781	5.344	1.063	76.194
073	GAZZADA SCHIANNO	855	78.685	92,0	3.783	3.037	871	2.462	625	41.435
074	GEMONIO	453	44.650	98,6	2.195	1.714	455	1.250	297	22.205
075	GERENZANO	1.715	157.031	91,6	7.070	5.667	1.798	5.228	700	51.039
076	GERMIGNAGA	559	48.170	86,2	2.418	1.908	565	1.514	604	38.184
077	GOLASECCA	549	50.341	91,7	2.461	1.958	558	1.558	287	20.050
078	GORLA MAGGIORE	869	85.085	97,9	3.738	2.980	940	2.784	345	24.123
079	GORLA MINORE	1.259	123.305	97,9	5.376	4.377	1.298	3.906	723	49.066
080	GORNATE-OLONA	317	30.096	94,9	1.472	1.188	317	997	155	10.535
081	GRANTOLA	166	16.134	97,2	760	608	172	495	93	6.326
082	INARZO	147	14.249	96,9	683	558	157	450	46	4.076
083	INDUNO OLONA	1.705	164.394	96,4	7.727	6.198	1.767	5.415	1.199	88.800
084	ISPRA	823	89.728	109,0	4.148	3.317	847	2.621	590	45.821
085	JERAGO CON ORAGO	841	82.123	97,6	3.934	3.105	865	2.598	489	34.943
086	LAVENA PONTE TRESA	671	64.544	96,2	3.065	2.440	710	2.083	918	61.612
087	LAVENO-MOMBELLO	1.736	155.325	89,5	7.572	6.045	1.750	4.657	1.347	92.624
088	LEGGIUNO	706	65.003	92,1	3.246	2.619	714	1.917	277	22.010
089	LONATE CEPPINO	702	63.588	90,6	2.983	2.389	724	2.172	340	23.344
090	LONATE POZZOLO	1.972	192.752	97,7	8.898	6.905	2.056	6.392	1.223	91.838
091	LOZZA	196	16.679	85,1	825	673	203	592	81	5.788
092	LUINO	2.617	226.652	86,6	11.108	8.813	2.648	7.249	2.613	183.109
093	LUVINATE	231	29.304	126,9	1.266	1.039	242	705	146	11.759
094	MACCAGNO	547	44.829	82,0	2.386	1.942	562	1.384	248	16.321
095	MALGESSO	220	21.087	95,9	1.011	810	221	679	84	5.787
096	MALNATE	2.532	220.198	87,0	10.891	8.450	2.627	7.886	1.602	108.177
097	MARCHIROLO	370	34.150	92,3	1.669	1.263	375	1.123	323	23.484
098	MARNATE	1.175	118.357	100,7	5.180	4.121	1.182	3.867	475	34.277
099	MARZIO	75	7.710	102,8	382	303	75	186	18	1.296
100	MASCIAGO PRIMO	48	5.247	109,3	239	193	49	137	11	985
101	MERCALLO	337	29.657	88,0	1.459	1.131	350	1.021	133	9.245
102	MESENZANA	229	21.897	95,6	1.094	890	233	666	81	6.378
103	MONTEGRINO VALTRAVAGLIA	305	24.619	80,7	1.290	1.019	305	782	50	2.934
104	MONVALLE	312	28.796	92,3	1.459	1.148	323	828	137	9.887
105	MORAZZONE	713	66.964	93,9	3.260	2.582	748	2.336	427	28.726
106	MORNAGO	779	72.387	92,9	3.414	2.678	854	2.451	247	17.602
107	OGGIONA CON SANTO STEFANO	682	66.385	97,3	3.170	2.466	740	2.255	315	24.173
108	OLGIATE OLONA	1.801	175.732	97,6	7.797	6.150	1.894	5.827	997	69.032
109	ORIGGIO	1.269	114.666	90,4	5.032	4.049	1.351	3.946	471	32.771
110	ORINO	176	15.887	90,3	779	597	176	431	67	4.426
111	OSMATE	114	12.335	108,2	606	502	114	346	31	2.362
112	PINO SULLA SPONDA DEL LAGO MAGGIORE	47	4.508	95,9	234	190	47	118	51	3.000
113	PORTO CERESIO	437	41.994	96,1	2.044	1.679	447	1.283	418	25.798
114	PORTO VALTRAVAGLIA	564	48.736	86,4	2.497	1.974	573	1.395	316	20.631
115	RANCIO VALCUVIA	181	16.301	90,1	792	629	181	495	28	2.074
116	RANCO	237	25.754	108,7	1.115	889	240	669	80	6.956
117	SALTRIO	472	43.533	92,2	2.057	1.675	498	1.487	342	22.249
118	SAMARATE	2.965	284.996	96,1	13.169	10.585	3.079	9.585	1.329	96.506
141	SANGIANO	300	25.010	83,4	1.325	1.045	308	780	134	9.072
119	SARONNO	6.320	627.009	99,2	26.990	21.498	6.574	19.100	5.481	397.781
120	SESTO CALENDE	1.889	178.106	94,3	8.288	6.498	1.978	5.323	1.422	105.798
121	SOLBIATE ARNO	619	63.995	103,4	2.977	2.341	658	1.920	479	33.904
122	SOLBIATE OLONA	874	80.579	92,2	3.577	2.857	914	2.739	368	26.090
123	SOMMA LOMBARDO	3.322	309.791	93,3	14.472	11.478	3.446	9.902	2.069	148.005
124	SUMIRAGO	1.018	101.524	99,7	4.747	3.750	1.033	3.225	424	31.137
125	TAINO	687	68.276	99,4	3.243	2.534	699	1.906	229	17.996
126	TERNATE	411	38.461	93,6	1.907	1.464	441	1.367	237	18.012
127	TRADATE	2.789	273.138	97,9	12.674	10.139	2.887	8.656	2.348	169.766
128	TRAVEDONA-MONATE	714	70.854	99,2	3.317	2.688	735	2.172	264	21.252
129	TRONZANO LAGO MAGGIORE	83	7.789	93,8	400	320	90	220	31	2.063
130	UBOLDO	1.673	153.747	91,9	6.880	5.519	1.730	5.180	881	62.771
131	VALGANNA	319	26.517	83,1	1.380	1.099	328	831	143	9.639
132	VARANO BORGHI	543	47.122	86,8	2.244	1.829	558	1.561	262	18.705
133	VARESE	13.744	1.389.131	101,1	61.768	49.776	13.998	40.593	15.507	1.170.884
134	VEDANO OLONA	1.174	111.535	95,0	5.253	4.184	1.199	3.601	733	50.311
135	VEDDASCA	224	15.915	71,0	1.047	885	224	447	12	680
136	VENEGONO INFERIORE	1.066	109.328	102,6	5.011	3.978	1.094	3.419	459	33.189
137	VENEGONO SUPERIORE	1.192	121.322	101,8	5.657	4.547	1.208	3.836	532	38.995
138	VERGIATE	1.660	154.616	93,1	7.526	5.985	1.684	4.915	717	51.346
139	VIGGIU'	839	74.385	88,7	3.720	3.003	855	2.533	563	36.456
140	VIZZOLA TICINO	84	8.422	100,3	391	325	87	261	48	4.269
TOTALE PROVINCIA		147.256	14.100.173	95,8	652.073	521.070	151.974	446.142	99.712	7.258.593

per titolo di godimento

AFFITTO					ALTRO TITOLO							Codice dei Comuni
Superficie media per abitazione	STANZE		OCCUPANTI		ABITAZIONI	Superficie m ²	Superficie media per abitazione	STANZE		OCCUPANTI		
	TOTALE	Adibite esclusiva- mente o promiscua- mente ad abitazione	Famiglie	Componenti				TOTALE	Adibite esclusiva- mente o promiscua- mente ad abitazione	Famiglie	Componenti	
71,7	3.781	3.003	1.081	3.188	186	14.440	77,6	730	571	187	514	072
66,3	2.087	1.618	628	1.762	102	8.793	86,2	404	324	103	294	073
74,8	1.131	863	297	826	61	4.314	70,7	223	170	61	153	074
72,9	2.379	1.862	719	2.098	182	14.040	77,1	650	512	186	485	075
63,2	1.978	1.497	617	1.598	47	3.241	69,0	164	129	47	116	076
69,9	1.024	788	288	815	73	5.638	77,2	283	224	73	188	077
69,9	1.141	887	353	996	104	8.985	86,4	393	309	112	303	078
67,9	2.307	1.809	738	2.023	128	9.963	77,8	446	349	132	354	079
68,0	556	430	155	473	37	2.729	73,8	135	107	37	104	080
68,0	320	249	94	262	11	1.045	95,0	47	38	11	31	081
88,6	178	147	47	137	24	1.924	80,2	94	77	24	64	082
74,1	4.327	3.346	1.237	3.572	206	17.203	83,5	827	660	211	575	083
77,7	2.250	1.738	605	1.683	100	7.340	73,4	371	284	102	249	084
71,5	1.726	1.290	501	1.503	82	5.947	72,5	309	235	86	230	085
67,1	3.189	2.442	948	2.759	71	5.623	79,2	259	197	73	172	086
68,8	4.682	3.681	1.351	3.603	201	15.555	77,4	806	596	201	506	087
79,5	1.083	845	277	798	97	7.238	74,6	364	281	98	263	088
68,7	1.149	889	345	995	80	6.767	84,6	314	251	85	223	089
75,1	4.401	3.286	1.245	3.890	241	18.853	78,2	892	670	246	664	090
71,5	284	216	82	259	31	2.606	84,1	117	95	31	91	091
70,1	9.133	7.031	2.651	7.490	234	17.986	76,9	904	697	236	580	092
80,5	533	413	147	396	38	2.943	77,4	135	101	38	91	093
65,8	863	680	251	656	81	6.425	79,3	335	268	83	197	094
68,9	303	228	84	267	18	1.394	77,4	68	55	18	59	095
67,5	5.605	4.133	1.645	4.792	217	16.209	74,7	816	620	226	604	096
72,7	1.223	921	325	1.073	40	3.049	76,2	149	115	40	109	097
72,2	1.613	1.205	475	1.462	92	7.366	80,1	339	262	92	242	098
72,0	60	47	18	49	7	460	65,7	24	19	7	20	099
89,5	54	39	11	27	—	—	—	—	—	—	—	100
69,5	486	370	134	383	46	3.425	74,5	176	133	46	125	101
78,7	310	250	84	239	21	1.431	68,1	80	63	23	58	102
58,7	149	110	50	117	30	2.139	71,3	110	88	33	85	103
72,2	506	384	139	390	37	2.834	76,6	152	116	38	105	104
67,3	1.462	1.125	442	1.293	94	6.837	72,7	352	262	95	238	105
71,3	877	675	257	784	89	6.821	76,6	333	256	91	236	106
76,7	1.151	860	326	1.018	105	8.236	78,4	414	316	113	323	107
69,2	3.273	2.508	1.006	2.865	214	17.435	81,5	801	626	223	628	108
69,6	1.497	1.193	492	1.511	124	9.859	79,5	432	337	129	322	109
66,1	223	163	67	149	9	730	81,1	35	27	9	18	110
76,2	113	91	31	86	18	1.478	82,1	73	60	19	52	111
58,8	169	128	51	146	7	566	80,9	34	30	7	17	112
61,7	1.370	1.061	426	1.221	52	4.092	78,7	204	157	54	134	113
65,3	1.056	824	318	862	82	5.575	68,0	290	225	83	202	114
74,1	105	83	28	91	21	1.708	81,3	81	59	21	43	115
87,0	324	252	81	250	39	2.609	66,9	125	91	39	94	116
65,1	1.122	884	358	1.086	68	5.025	73,9	244	185	71	187	117
72,6	4.573	3.639	1.353	4.051	306	23.700	77,5	1.148	906	315	850	118
67,7	488	371	136	378	29	2.406	83,0	115	93	29	75	141
72,6	18.434	14.332	5.656	15.838	555	43.951	79,2	2.023	1.572	574	1.499	119
74,4	5.063	3.870	1.466	4.006	221	16.999	76,9	806	614	229	564	120
70,8	1.727	1.295	484	1.449	46	3.715	80,8	185	142	47	140	121
70,9	1.212	944	376	1.115	103	9.184	89,2	404	319	107	311	122
71,5	7.258	5.657	2.106	5.997	327	25.290	77,3	1.215	945	330	854	123
73,4	1.559	1.203	430	1.392	122	9.412	77,1	448	349	123	340	124
78,6	881	677	233	629	81	7.063	87,2	343	266	82	221	125
76,0	883	647	242	747	60	4.575	76,3	231	173	60	185	126
72,3	8.229	6.427	2.389	6.848	307	25.546	83,2	1.188	924	312	837	127
80,5	1.065	862	269	876	86	7.162	83,3	353	281	88	252	128
66,5	111	84	32	111	4	267	66,8	15	11	4	9	129
71,2	3.011	2.309	890	2.767	189	15.087	79,8	676	530	194	502	130
67,4	521	413	145	414	45	2.889	64,2	162	126	45	130	131
71,4	905	711	264	747	48	3.981	82,9	197	159	50	152	132
75,5	54.853	43.331	15.749	43.637	1.530	123.384	80,6	5.768	4.534	1.558	4.149	133
68,6	2.544	1.960	743	2.108	111	8.068	72,7	412	315	112	296	134
56,7	42	33	12	28	2	84	42,0	5	3	2	3	135
72,3	1.599	1.207	462	1.389	102	8.326	81,6	403	309	106	281	136
73,3	1.907	1.478	537	1.637	139	11.305	81,3	524	414	139	371	137
71,6	2.557	1.993	725	2.135	207	16.556	80,0	799	613	213	565	138
64,8	1.905	1.480	580	1.649	97	7.328	75,5	362	281	98	262	139
88,9	190	161	49	155	13	1.214	93,4	62	51	13	35	140
72,8	348.976	272.294	101.576	291.737	15.762	1.247.381	79,1	59.676	46.426	16.117	43.113	

TAV. 17 - Abitazioni occupate

Codice dei Comuni	COMUNI	EPOCA DI						
		Prima del 1919		1919 - 1945		1946 - 1960		1961
		Abitazioni	Stanze	Abitazioni	Stanze	Abitazioni	Stanze	Abitazioni
001	AGRA	45	205	9	34	11	44	42
002	ALBIZZATE	239	873	186	744	380	1.550	470
003	ANGERA	440	1.749	172	717	304	1.310	606
004	ARCISATE	546	1.970	231	931	384	1.496	781
005	ARSAGO SEPRIO	191	689	145	522	215	839	362
006	AZZATE	287	1.056	111	438	205	792	318
007	AZZIO	85	368	11	60	26	132	61
008	BARASSO	115	442	72	292	42	175	137
009	BARDELLO	107	399	29	122	29	111	135
010	BEDERO VALCUVIA	63	279	7	40	13	55	28
011	BESANO	152	562	48	176	61	240	203
012	BESNATE	252	901	158	604	285	1.128	417
013	BESOZZO	636	2.537	307	1.273	382	1.591	755
014	BIANDRONNO	151	573	89	327	125	531	321
015	BISUSCHIO	276	1.116	74	297	145	562	378
016	BODIO LOMNAGO	100	417	25	107	19	68	72
017	BREBBIA	206	857	93	399	126	522	346
018	BREGANO	28	102	16	57	25	113	63
019	BRENTA	175	712	36	148	53	229	103
020	BREZZO DI BEDERO	103	466	27	110	21	85	91
021	BRINZIO	92	362	12	60	16	64	66
022	BRISSAGO-VALTRAVAGLIA	103	474	15	75	12	54	47
023	BRUNELLO	56	225	12	50	18	91	65
024	BRUSIMPIANO	110	435	33	132	40	179	71
025	BUGUGGIATE	79	286	60	260	120	506	301
026	BUSTO ARSIZIO	3.061	9.916	3.792	14.008	6.309	24.382	8.541
027	CADEGLIANO-VICONAGO	264	998	62	245	32	124	89
028	CADREZZATE	105	419	43	190	47	189	160
029	CAIRATE	403	1.449	203	735	456	1.874	731
030	CANTELLO	415	1.505	98	426	183	757	366
031	CARAVATE	262	1.060	96	365	88	342	146
032	CARDANO AL CAMPO	415	1.553	229	841	617	2.496	1.375
033	CARNAGO	325	1.204	112	454	231	977	531
034	CARONNO PERTUSELLA	488	1.590	362	1.306	598	2.256	1.296
035	CARONNO VARESINO	329	1.262	113	441	224	962	429
036	CASALE LITTA	212	756	74	287	76	321	152
037	CASALZUIGNO	143	619	34	157	7	36	58
038	CASCIAGO	208	784	91	382	168	723	324
039	CASORATE SEMPIONE	359	1.304	133	519	267	1.054	447
040	CASSANO MAGNAGO	815	2.896	483	1.786	1.117	4.576	2.153
041	CASSANO VALCUVIA	65	301	14	54	12	49	48
042	CASTELLANZA	521	1.750	599	2.145	1.188	4.419	1.628
043	CASTELLO CABIAGLIO	70	299	16	68	9	48	25
044	CASTELSEPRIO	70	267	26	107	51	218	91
045	CASTELVECCANA	293	1.222	88	417	82	347	111
046	CASTIGLIONE OLONA	376	1.509	156	644	452	1.803	743
047	CASTRONNO	215	839	151	588	231	1.014	408
048	CAVARIA CON PREMEZZO	203	739	116	456	403	1.602	533
049	CAZZAGO BRABBIA	83	310	24	98	35	156	72
050	CISLAGO	269	989	294	1.002	460	1.806	694
051	CITTIGLIO	260	969	102	441	182	782	345
052	CLIVIO	125	445	44	163	53	202	192
053	COCQUIO-TREVISAGO	402	1.727	183	760	201	921	521
054	COMABBIO	100	386	27	116	36	161	84
055	COMERIO	169	633	84	324	128	548	204
056	CREMENAGA	61	235	13	50	18	88	69
057	CROSIO DELLA VALLE	61	222	7	32	19	79	46
058	CUASSO AL MONTE	265	1.101	88	405	134	529	273
059	CUGLIATE-FABIASCO	209	896	36	164	58	262	204
060	CUNARDO	201	788	71	357	89	360	196
061	CURIGLIA CON MONTEVIASCO	65	264	11	41	7	28	16
062	CUVEGLIO	251	1.057	45	229	50	206	176
063	CUVIO	179	744	35	150	14	62	80
064	DAVERIO	120	446	52	216	96	425	202
065	DUMENZA	191	720	43	185	23	99	92
066	DUNO	21	99	4	19	7	37	12
067	FAGNANO OLONA	680	2.346	366	1.352	652	2.636	1.039
068	FERNO	298	1.058	137	517	264	1.097	537
069	FERRERA DI VARESE	71	275	22	97	14	56	41
070	GALLARATE	2.318	8.053	1.738	6.839	3.478	13.885	4.909
071	GALLIATE LOMBARDO	27	102	15	53	13	51	55

per epoca di costruzione

COSTRUZIONE									Codice dei Comuni
1971	1972 - 1975		1976 - 1980		dopo il 1980		TOTALE		
Stanze	Abitazioni	Stanze	Abitazioni	Stanze	Abitazioni	Stanze	Abitazioni	Stanze	
199	26	114	12	58	2	10	147	664	001
2.093	152	674	213	985	15	76	1.655	6.995	002
2.744	194	914	126	591	8	48	1.850	8.073	003
3.201	585	2.550	209	852	16	72	2.752	11.072	004
1.470	234	982	185	790	16	74	1.348	5.366	005
1.409	162	757	161	693	6	31	1.250	5.176	006
310	25	114	13	57	3	21	224	1.062	007
658	59	270	81	421	5	26	511	2.284	008
581	53	243	29	114	4	25	386	1.595	009
126	15	78	18	91	5	22	149	691	010
889	126	520	65	280	2	9	657	2.676	011
1.827	207	899	154	629	13	61	1.486	6.049	012
3.297	275	1.253	138	607	21	90	2.514	10.648	013
1.414	141	656	83	370	8	37	918	3.908	014
1.632	165	760	99	464	16	93	1.153	4.924	015
364	127	579	118	604	11	64	472	2.203	016
1.604	145	705	108	472	8	35	1.032	4.594	017
300	31	119	22	102	2	12	187	805	018
472	70	335	52	235	3	14	492	2.145	019
374	59	277	34	135	3	11	338	1.458	020
279	23	118	17	81	—	—	226	964	021
219	32	143	40	171	3	19	252	1.155	022
320	24	130	49	235	—	—	224	1.051	023
315	63	257	38	169	4	17	359	1.504	024
1.433	180	832	137	610	5	27	882	3.954	025
33.716	2.712	11.038	2.198	8.839	162	671	26.775	102.570	026
373	58	262	44	206	3	16	552	2.224	027
761	84	394	60	268	4	18	503	2.239	028
3.030	279	1.191	241	1.065	16	69	2.329	9.413	029
1.476	141	606	90	395	4	18	1.297	5.183	030
603	68	313	70	315	14	60	744	3.058	031
5.740	554	2.538	453	2.010	23	106	3.666	15.284	032
2.189	177	749	123	510	12	62	1.511	6.145	033
4.965	621	2.577	307	1.245	36	156	3.708	14.095	034
1.806	112	502	157	716	19	79	1.383	5.768	035
678	89	385	91	399	5	25	699	2.851	036
286	59	278	76	329	5	18	382	1.723	037
1.540	126	606	107	522	19	112	1.043	4.669	038
1.791	131	527	169	741	7	30	1.513	5.966	039
9.014	935	4.013	707	2.952	62	269	6.272	25.506	040
216	17	85	15	62	2	12	173	779	041
6.490	836	3.331	548	2.175	34	139	5.354	20.449	042
101	16	66	17	62	1	4	154	648	043
420	67	298	42	186	3	15	350	1.511	044
481	82	390	52	226	3	11	711	3.094	045
3.194	277	1.152	240	1.066	32	149	2.276	9.517	046
1.694	277	1.159	130	585	24	115	1.436	5.994	047
2.176	80	324	75	330	29	151	1.439	5.778	048
341	30	144	16	68	—	—	260	1.117	049
2.945	358	1.502	257	1.102	29	136	2.361	9.482	050
1.495	218	963	128	565	10	42	1.245	5.257	051
819	88	401	52	213	1	3	555	2.246	052
2.358	182	843	75	329	3	20	1.567	6.958	053
399	29	138	21	102	1	11	298	1.313	054
856	74	344	49	227	6	26	714	2.958	055
332	26	114	28	113	5	31	220	963	056
209	15	68	6	30	1	5	155	645	057
1.162	155	696	97	419	7	31	1.019	4.343	058
859	151	673	104	494	14	61	776	3.409	059
859	81	350	71	299	6	21	715	3.034	060
79	4	19	5	24	—	—	108	455	061
753	119	519	75	340	7	30	723	3.134	062
391	65	252	51	219	8	34	432	1.852	063
924	83	398	60	283	6	31	619	2.723	064
385	67	286	58	230	2	11	476	1.916	065
68	3	17	6	23	—	—	53	263	066
4.372	409	1.780	172	753	18	74	3.336	13.313	067
2.280	235	1.013	157	672	8	35	1.636	6.672	068
179	21	104	28	125	—	—	197	836	069
19.720	2.090	8.688	1.412	5.956	74	344	16.019	63.485	070
273	22	112	43	222	1	5	176	818	071

segue TAV. 17 — Abitazioni occupate

Codice dei Comuni	COMUNI	EPOCA DI						
		Prima del 1919		1919 - 1945		1946 - 1960		1961
		Abitazioni	Stanze	Abitazioni	Stanze	Abitazioni	Stanze	Abitazioni
072	GAVIRATE	604	2.358	316	1.350	454	1.895	865
073	GAZZADA SCHIANNO	329	1.180	215	791	346	1.334	414
074	GEMONIO	209	861	118	579	141	612	221
075	GERENZANO	314	1.046	233	821	512	1.938	921
076	GERMIGNAGA	380	1.216	99	387	168	659	409
077	GOLASECCA	251	936	107	451	100	424	242
078	GORLA MAGGIORE	222	786	108	447	233	924	321
079	GORLA MINORE	330	1.092	265	894	313	1.224	526
080	GORNATE-OLONA	129	492	77	319	56	236	118
081	GRANTOLA	69	278	17	77	22	80	82
082	INARZO	67	272	21	94	13	53	52
083	INDUO OLONA	437	1.763	252	983	520	2.092	882
084	ISPRA	225	842	164	615	184	779	539
085	JERAGO CON ORAGO	254	929	178	687	268	1.162	413
086	LAVENA PONTE TRESA	140	551	83	295	260	867	659
087	LAVENO-MOMBELLO	795	2.828	387	1.530	564	2.191	930
088	LEGGIUNO	267	1.071	124	550	183	776	335
089	LONATE CEPPINO	187	703	83	304	256	1.002	383
090	LONATE POZZOLO	681	2.557	259	1.022	592	2.449	1.026
091	LOZZA	76	274	36	136	62	254	93
092	LUINO	1.095	4.089	657	2.398	830	3.257	1.619
093	LUVINATE	86	407	45	221	58	244	118
094	MACCAGNO	302	1.159	66	275	70	272	200
095	MALGESSO	58	225	37	148	29	127	119
096	MALNATE	863	3.014	457	1.782	623	2.464	1.439
097	MARCHIROLO	162	575	54	208	66	269	201
098	MARNATE	281	1.001	130	488	303	1.178	487
099	MARZIO	45	199	5	37	10	44	23
100	MASCIAGO PRIMO	30	151	1	4	2	14	7
101	MERCALLO	108	406	44	157	72	291	169
102	MESENZANA	82	347	28	132	39	169	79
103	MONTEGRINO VALTRAVAGLIA	172	677	26	104	22	86	72
104	MONVALLE	107	425	52	212	87	372	142
105	MORAZZONE	304	1.171	74	270	209	821	430
106	MORNAGO	303	1.089	103	430	104	436	347
107	OGGIONA CON SANTO STEFANO	137	542	71	290	185	797	377
108	OLGIATE OLONA	359	1.156	306	1.078	537	2.097	1.070
109	ORIGGIO	207	639	206	689	316	1.125	633
110	ORINO	77	286	30	116	24	91	77
111	OSMATE	39	147	10	45	15	65	64
112	PINO SULLA SPONDA DEL LAGO MAGGIORE	23	111	9	39	10	48	26
113	PORTO CERESIO	186	707	92	388	124	501	323
114	PORTO VALTRAVAGLIA	299	1.111	135	554	151	574	208
115	RANCIO VALCUVIA	105	416	17	83	11	49	45
116	RANCO	71	243	36	152	44	206	108
117	SALTRIO	156	525	35	133	99	341	309
118	SAMARATE	586	2.146	442	1.708	938	3.802	1.587
141	SANGIANO	133	528	66	263	63	275	104
119	SARONNO	1.182	3.755	1.395	4.980	2.596	9.777	3.994
120	SESTO CALENDE	594	2.126	466	1.807	551	2.253	1.391
121	SOLBIATE ARNO	129	550	145	564	234	980	359
122	SOLBIATE OLONA	251	864	140	476	206	828	382
123	SOMMA LOMBARDO	1.201	4.375	640	2.467	1.079	4.438	1.578
124	SUMIRAGO	343	1.289	123	487	160	686	449
125	TAINO	199	786	121	556	179	795	273
126	TERNATE	113	434	60	241	108	458	268
127	TRADATE	837	3.181	650	2.477	1.094	4.336	1.637
128	TRAVEDONA-MONATE	235	1.005	96	430	122	549	340
129	TRONZANO LAGO MAGGIORE	52	230	3	21	12	52	34
130	UBOLDO	315	1.025	242	818	510	1.906	949
131	VALGANNA	168	631	49	216	48	200	114
132	VARANO BORGHI	137	460	140	494	195	767	217
133	VARESE	4.570	16.673	3.797	14.871	5.893	22.972	9.968
134	VEDANO OLONA	311	1.161	226	894	369	1.522	627
135	VEDDASCA	53	225	5	18	9	42	24
136	VENEGONO INFERIORE	196	778	161	679	233	961	521
137	VENEGONO SUPERIORE	261	1.094	195	818	215	873	438
138	VERGIATE	545	2.085	265	1.083	435	1.814	702
139	VIGGIU'	397	1.495	174	708	189	723	450
140	VIZZOLA TICINO	49	195	28	126	20	85	27
	TOTALE PROVINCIA	45.160	166.105	28.007	108.173	46.681	185.495	81.239

per epoca di costruzione

COSTRUZIONE									Codice dei Comuni
1971	1972 - 1975		1976 - 1980		dopo il 1980		TOTALE		
Stanze	Abitazioni	Stanze	Abitazioni	Stanze	Abitazioni	Stanze	Abitazioni	Stanze	
3.563	435	1.908	311	1.417	18	77	3.003	12.568	072
1.760	160	684	116	512	2	13	1.582	6.274	073
982	58	240	57	244	7	31	811	3.549	074
3.716	359	1.493	238	1.004	20	81	2.597	10.099	075
1.665	107	453	44	170	3	10	1.210	4.560	076
1.081	96	418	109	440	4	18	909	3.768	077
1.332	278	1.131	138	576	18	76	1.318	5.272	078
2.211	305	1.222	334	1.342	37	144	2.110	8.129	079
539	90	395	35	160	4	22	509	2.163	080
345	42	189	35	144	3	14	270	1.127	081
236	25	122	36	165	3	13	217	955	082
3.680	492	2.087	477	2.063	50	213	3.110	12.881	083
2.525	206	999	179	920	16	89	1.513	6.769	084
1.849	183	817	111	508	5	17	1.412	5.969	085
2.684	312	1.264	192	784	14	68	1.660	6.513	086
3.933	373	1.595	219	914	16	69	3.284	13.060	087
1.538	101	448	65	288	5	22	1.080	4.693	088
1.583	80	310	120	486	13	58	1.122	4.446	089
4.424	563	2.437	304	1.257	11	45	3.436	14.191	090
393	24	99	16	65	1	5	308	1.226	091
6.445	659	2.606	523	2.037	81	313	5.464	21.145	092
507	48	260	50	252	10	43	415	1.934	093
806	126	585	108	469	4	18	876	3.584	094
513	50	228	25	121	4	20	322	1.382	095
5.879	454	1.947	468	2.022	47	204	4.351	17.312	096
885	139	609	108	481	3	14	733	3.041	097
2.074	331	1.453	196	870	14	68	1.742	7.132	098
113	11	41	6	32	—	—	100	466	099
37	11	46	7	34	1	7	59	293	100
733	50	218	65	281	8	35	516	2.121	101
379	74	334	28	120	1	3	331	1.484	102
295	40	176	45	177	8	34	385	1.549	103
652	46	219	46	206	6	31	486	2.117	104
1.791	135	653	79	355	3	13	1.234	5.074	105
1.504	136	620	111	505	11	40	1.115	4.624	106
1.651	161	728	146	621	25	106	1.102	4.735	107
4.413	418	1.773	274	1.142	48	212	3.012	11.871	108
2.433	295	1.226	201	826	6	23	1.864	6.961	109
345	23	115	19	75	2	9	252	1.037	110
331	23	128	12	76	—	—	163	792	111
95	20	75	17	69	—	—	105	437	112
1.296	107	414	73	302	2	10	907	3.618	113
887	101	419	64	285	4	13	962	3.843	114
203	21	101	27	109	4	17	230	978	115
493	54	277	39	176	4	17	356	1.564	116
1.264	182	719	95	413	6	28	882	3.423	117
6.655	648	2.809	337	1.481	62	289	4.600	18.890	118
459	52	223	44	176	1	4	463	1.928	119
15.678	1.790	7.460	1.345	5.555	54	242	12.356	47.447	119
5.724	293	1.280	221	888	16	79	3.532	14.157	120
1.548	84	382	178	790	15	75	1.144	4.889	121
1.506	142	586	173	704	51	229	1.345	5.193	122
6.481	608	2.597	570	2.398	42	189	5.718	22.945	123
2.056	245	1.163	230	1.009	14	64	1.564	6.754	124
1.279	110	529	85	386	30	136	997	4.467	125
1.185	103	463	49	210	7	30	708	3.021	126
6.868	680	2.905	490	2.064	56	260	5.444	22.091	127
1.495	149	693	113	529	9	34	1.064	4.735	128
157	11	47	6	19	—	—	118	526	129
3.823	420	1.779	291	1.148	16	68	2.743	10.567	130
496	64	254	58	245	6	21	507	2.063	131
914	85	370	74	317	5	24	853	3.346	132
39.812	4.128	17.865	2.265	9.492	160	704	30.781	122.389	133
2.544	247	1.087	223	934	15	67	2.018	8.209	134
120	65	302	80	380	2	7	238	1.094	135
2.248	251	1.132	251	1.148	14	67	1.627	7.013	136
1.948	359	1.555	357	1.617	38	183	1.863	8.088	137
3.048	407	1.860	214	920	16	72	2.584	10.882	138
1.858	147	609	126	520	16	74	1.499	5.987	139
121	6	35	8	48	7	33	145	643	140
336.414	34.594	148.753	24.940	106.321	2.109	9.464	262.730	1.060.725	

TAV. 18 - Abitazioni occupate

Codice dei Comuni	COMUNI	ABITAZIONI							
		1			2			3	
		Abitazioni	Occupanti		Abitazioni	Occupanti		Abitazioni	Occu
			Famiglie	Componenti		Famiglie	Componenti		Famiglie
001	AGRA	2	3	6	10	10	13	33	33
002	ALBIZZATE	7	7	7	137	139	255	320	327
003	ANGERA	15	15	15	134	135	231	359	360
004	ARCISATE	27	27	34	262	262	548	663	671
005	ARSAGO SEPRIO	22	22	22	147	147	262	324	325
006	AZZATE	23	23	29	125	125	212	293	300
007	AZZIO	3	3	3	21	21	38	45	45
008	BARASSO	2	2	2	49	50	112	108	108
009	BARDELLO	1	1	4	39	39	81	84	84
010	BEDERO VALCUVIA	1	1	1	8	8	17	23	23
011	BESANO	10	10	11	71	72	138	141	144
012	BESNATE	7	7	7	184	188	364	314	321
013	BESOZZO	19	19	25	235	239	428	504	517
014	BIANDRONNO	10	10	14	71	72	137	157	157
015	BISUSCHIO	3	3	6	104	106	200	225	230
016	BODIO LOMNAGO	3	4	4	33	35	56	73	78
017	BREBBIA	4	4	6	79	79	158	161	163
018	BREGANO	2	2	2	11	11	17	36	37
019	BRENTA	3	3	5	44	45	98	102	103
020	BREZZO DI BEDERO	8	8	9	34	34	56	81	83
021	BRINZIO	3	3	3	27	27	46	55	55
022	BRISSAGO-VALTRAVAGLIA	—	—	—	15	15	30	39	42
023	BRUNELLO	1	1	1	17	17	24	28	29
024	BRUSIMPIANO	9	9	18	37	37	72	80	80
025	BUGUGGIATE	8	8	10	45	45	94	149	152
026	BUSTO ARSIZIO	352	353	507	3.698	3.728	7.711	7.062	7.146
027	CADEGLIANO-VICONAGO	7	7	9	82	82	167	136	136
028	CADREZZATE	2	2	2	31	31	49	83	85
029	CAIRATE	20	20	26	224	228	418	479	490
030	CANTELLO	10	10	11	144	145	260	334	339
031	CARAVATE	8	8	10	80	80	158	179	180
032	CARDANO AL CAMPO	32	34	54	288	291	638	754	774
033	CARNAGO	4	4	5	148	149	283	373	377
034	CARONNO PERTUSELLA	32	32	44	488	493	1.036	980	1.007
035	CARONNO VARESINO	12	12	13	110	111	202	326	328
036	CASALE LITTA	7	7	7	95	95	176	135	136
037	CASALZUIGNO	5	5	6	30	31	51	65	65
038	CASCIAGO	20	21	23	85	88	152	208	211
039	CASORATE SEMPIONE	21	21	24	170	170	302	421	424
040	CASSANO MAGNAGO	45	46	63	555	565	1.101	1.276	1.311
041	CASSANO VALCUVIA	2	2	2	13	13	26	35	36
042	CASTELLANZA	58	61	79	697	706	1.263	1.389	1.411
043	CASTELLO CABIAGLIO	1	1	3	14	14	17	35	35
044	CASTELSEPRIO	—	—	—	26	26	45	64	68
045	CASTELVECCANA	8	9	10	68	71	126	164	170
046	CASTIGLIONE OLONA	21	21	31	162	167	298	485	495
047	CASTRONNO	8	9	11	118	119	236	292	307
048	CAVARIA CON PREMEZZO	6	6	6	156	160	323	341	345
049	CAZZAGO BRABBIA	3	3	6	31	31	51	52	53
050	CISLAGO	15	15	22	214	216	399	506	521
051	CITTIGLIO	11	11	16	119	119	204	210	212
052	CLIVIO	—	—	—	57	57	102	134	134
053	COCQUIO-TREVISAGO	13	13	21	81	81	148	288	289
054	COMABBIO	5	5	5	30	30	44	53	53
055	COMERIO	11	11	14	81	81	134	158	158
056	CREMENAGA	1	1	1	19	19	34	54	54
057	CROSIO DELLA VALLE	3	3	3	13	13	22	34	34
058	CUASSO AL MONTE	16	16	24	104	104	212	213	213
059	CUGLIATE-FABIASCO	2	2	2	60	60	133	164	164
060	CUNARDO	5	6	13	70	70	132	181	182
061	CURIGLIA CON MONTEVIASCO	1	1	1	8	8	15	21	21
062	CUVEGLIO	4	4	4	73	73	137	143	143
063	CUVIO	8	8	13	39	39	78	102	102
064	DAVERIO	3	3	3	44	44	86	99	105
065	DUMENZA	7	7	10	57	57	88	121	121
066	DUNO	—	—	—	3	3	5	6	6
067	FAGNANO OLONA	28	29	43	436	436	947	695	703
068	FERNO	15	16	20	161	163	347	349	355
069	FERRERA DI VARESE	2	2	2	13	13	21	51	52
070	GALLARATE	213	219	319	1.902	1.953	3.736	3.828	3.937
071	GALLIATE LOMBARDO	—	—	—	20	20	27	30	31

per numero di stanze

CON STANZE											Codice dei Comuni
panti	4			5			6 e più				
	Abitazioni	Occupanti		Abitazioni	Occupanti		Abitazioni	Stanze	Occupanti		
		Famiglie	Componenti		Famiglie	Componenti			Famiglie	Componenti	
Componenti											
67	46	46	116	27	28	62	29	224	30	76	001
864	687	705	2.160	288	298	990	216	1.566	234	833	002
799	691	719	1.910	322	347	1.078	329	2.339	348	1.190	003
1.854	1.056	1.079	3.488	470	489	1.771	274	1.958	283	1.088	004
821	474	480	1.418	230	234	760	151	1.032	152	536	005
750	399	410	1.208	240	249	839	170	1.228	183	608	006
109	59	59	177	38	38	126	58	456	58	177	007
269	166	167	480	82	82	262	104	786	105	399	008
230	137	138	452	76	76	263	49	336	50	184	009
41	46	46	119	42	43	129	29	211	31	91	010
391	238	244	766	120	125	394	77	549	81	287	011
805	516	539	1.647	284	300	1.005	181	1.248	199	705	012
1.313	942	959	2.839	459	474	1.593	355	2.584	371	1.280	013
407	337	338	1.073	217	217	729	126	852	126	464	014
589	414	422	1.300	250	261	913	157	1.132	167	613	015
190	157	165	497	106	112	357	100	757	104	368	016
416	372	375	1.139	248	250	862	168	1.221	171	622	017
89	66	70	184	43	45	146	29	194	33	101	018
264	157	159	462	111	112	391	75	565	75	268	019
188	88	90	215	68	70	180	59	447	61	175	020
139	64	64	190	34	34	108	43	316	43	144	021
91	76	77	218	66	71	198	56	374	57	173	022
79	75	78	257	63	64	220	40	317	41	154	023
193	106	106	300	71	71	216	56	402	56	153	024
408	374	379	1.153	143	146	497	163	1.198	165	614	025
19.337	9.457	9.632	29.902	3.788	3.895	13.087	2.418	16.868	2.504	8.723	026
369	164	165	510	84	85	277	79	569	81	265	027
219	187	187	560	118	119	385	82	588	83	303	028
1.273	969	1.012	3.093	403	428	1.465	234	1.617	254	892	029
885	472	477	1.490	184	189	616	153	1.075	160	572	030
482	232	237	696	134	138	439	111	755	113	390	031
2.108	1.490	1.536	4.670	663	689	2.322	439	3.139	465	1.672	032
1.045	556	563	1.724	253	258	858	177	1.237	180	644	033
2.823	1.410	1.478	4.582	509	553	1.862	289	1.962	332	1.131	034
849	475	496	1.484	279	291	948	181	1.263	200	708	035
342	227	230	718	148	153	528	87	601	94	333	036
155	129	130	373	74	76	244	79	577	81	237	037
525	332	336	1.045	192	195	655	206	1.567	209	787	038
1.072	501	507	1.515	227	228	758	173	1.203	173	633	039
3.531	2.753	2.869	9.053	980	1.045	3.524	663	4.611	726	2.602	040
75	60	62	168	34	36	110	29	236	30	80	041
3.759	2.033	2.076	6.460	769	789	2.762	408	2.853	425	1.518	042
63	52	52	127	31	32	101	21	151	23	63	043
170	142	142	426	75	76	270	43	324	43	164	044
373	223	229	556	114	122	300	134	996	147	385	045
1.261	902	927	2.943	452	468	1.629	254	1.849	274	993	046
801	596	644	1.970	258	293	884	164	1.200	183	615	047
977	556	568	1.835	207	212	718	173	1.178	184	649	048
141	71	71	189	54	56	181	49	342	52	158	049
1.303	1.007	1.028	3.248	408	423	1.468	211	1.453	223	818	050
517	482	487	1.453	242	245	811	181	1.240	186	621	051
358	215	217	678	87	90	305	62	435	64	239	052
680	579	580	1.796	342	343	1.115	264	1.893	265	920	053
122	89	89	245	66	67	191	55	403	56	191	054
375	249	251	709	104	104	342	111	795	112	377	055
129	57	58	183	42	43	149	47	324	48	169	056
98	53	55	165	28	29	93	24	162	25	79	057
539	324	325	952	203	204	677	159	1.169	161	512	058
466	234	235	733	180	183	680	136	959	137	476	059
450	235	235	741	111	111	376	113	851	119	423	060
40	33	33	70	31	31	83	14	88	14	38	061
357	234	236	721	144	145	481	125	899	125	392	062
265	142	142	402	66	68	231	75	562	75	239	063
250	238	243	744	137	140	474	98	698	102	353	064
262	148	149	383	88	88	272	55	400	55	145	065
6	13	13	41	14	14	30	17	117	17	54	066
1.936	1.257	1.294	4.135	548	570	1.981	372	2.560	390	1.432	067
954	662	675	2.156	272	291	971	177	1.280	190	715	068
130	61	66	185	39	41	113	31	216	32	82	069
10.132	5.845	6.089	17.881	2.472	2.615	8.393	1.759	12.244	1.884	6.393	070
87	36	38	119	42	43	124	48	334	49	183	071

segue TAV. 18 — Abitazioni occupate

Codice dei Comuni	COMUNI	ABITAZIONI							
		1			2			3	
		Abitazioni	Occupanti		Abitazioni	Occupanti		Abitazioni	Occu
			Famiglie	Componenti		Famiglie	Componenti		Famiglie
072	GAVIRATE	29	29	42	289	292	563	664	669
073	GAZZADA SCHIANNO	19	19	23	207	208	415	407	408
074	GEMONIO	9	9	9	69	69	116	195	195
075	GERENZANO	24	26	31	326	335	685	618	638
076	GERMIGNAGA	20	20	23	152	155	274	346	349
077	GOLASECCA	6	7	11	87	87	135	208	210
078	GORLA MAGGIORE	12	12	16	157	162	298	281	301
079	GORLA MINORE	47	47	60	294	296	565	482	493
080	GORNATE-OLONA	3	3	3	48	48	96	106	106
081	GRANTOLA	2	2	3	14	14	21	69	70
082	INARZO	2	2	2	17	17	28	35	36
083	INDUNO OLONA	19	19	23	286	293	575	660	677
084	ISPRA	18	19	22	116	116	212	272	281
085	JERAGO CON ORAGO	12	13	18	127	128	240	299	306
086	LAVENA PONTE TRESA	25	25	40	149	152	317	440	454
087	LAVENO-MOMBELLO	34	35	49	391	391	724	847	849
088	LEGGIUNO	5	5	6	114	115	187	190	193
089	LONATE CEPPINO	9	9	19	102	103	209	274	281
090	LONATE POZZOLO	40	42	62	297	301	576	681	693
091	LOZZA	5	5	6	36	37	66	61	63
092	LUINO	90	91	116	561	566	1.045	1.418	1.430
093	LUVINATE	8	8	8	41	41	79	84	86
094	MACCAGNO	19	19	26	87	87	147	207	210
095	MALGESSO	3	3	3	30	30	60	58	58
096	MALNATE	35	36	52	384	392	722	970	986
097	MARCHIROLO	3	3	3	55	55	110	139	141
098	MARNATE	9	9	10	180	180	363	354	355
099	MARZIO	1	1	1	9	9	16	22	22
100	MASCIAGO PRIMO	—	—	—	1	1	1	12	12
101	MERCALLO	9	9	16	46	46	75	86	88
102	MESEZANA	—	—	—	32	32	64	51	53
103	MONTEGRINO VALTRAVAGLIA	10	10	13	41	41	73	93	93
104	MONVALLE	2	2	2	44	44	78	98	99
105	MORAZZONE	16	16	16	116	120	243	272	278
106	MORNAGO	11	11	14	112	114	228	229	241
107	OGGIONA CON SANTO STEFANO	1	1	1	61	61	106	206	214
108	OLGIATE OLONA	30	30	44	359	364	714	688	700
109	ORIGGIO	27	27	34	277	282	606	464	486
110	ORINO	9	9	9	25	25	30	47	47
111	OSMATE	—	—	—	14	14	26	28	28
112	PINO SULLA SPONDA DEL LAGO MAGGIORE	1	1	3	16	16	35	20	20
113	PORTO CERESIO	17	17	30	109	110	231	259	262
114	PORTO VALTRAVAGLIA	13	13	17	112	113	197	273	275
115	RANCIO VALCUVIA	3	3	3	18	18	33	51	51
116	RANCO	9	9	9	29	29	57	58	58
117	SALTRIO	11	11	23	127	133	273	221	229
118	SAMARATE	52	53	69	470	476	926	978	992
141	SANGIANO	9	9	9	28	28	41	105	108
119	SARONNO	159	162	210	1.551	1.598	3.207	3.320	3.409
120	SESTO CALENDE	38	38	52	343	347	655	866	888
121	SOLBIATE ARNO	6	6	11	111	111	228	271	275
122	SOLBIATE OLONA	7	7	7	196	197	415	292	298
123	SOMMA LOMBARDO	63	63	74	637	646	1.195	1.286	1.313
124	SUMIRAGO	11	11	15	129	134	269	283	285
125	TAINO	3	3	3	69	69	113	171	172
126	TERNATE	4	4	4	51	53	95	107	110
127	TRADATE	44	44	59	574	579	1.087	1.332	1.358
128	TRAVEDONA-MONATE	7	7	8	89	91	167	157	159
129	TRONZANO LAGO MAGGIORE	—	—	—	11	11	19	18	18
130	UBOLDO	33	34	55	310	312	648	678	688
131	VALGANNA	8	9	11	59	59	89	123	126
132	VARANO BORGHI	4	4	6	98	98	205	234	236
133	VARESE	534	550	738	3.690	3.731	7.166	7.445	7.557
134	VEDANO OLONA	13	14	18	200	202	373	470	479
135	VEDDASCA	—	—	—	11	11	15	47	47
136	VENEGONO INFERIORE	14	14	19	116	116	226	320	324
137	VENEGONO SUPERIORE	17	17	19	146	146	265	321	322
138	VERGIATE	23	23	25	249	251	469	512	515
139	VIGGIU'	21	22	30	177	178	366	379	387
140	VIZZOLA TICINO	1	1	1	15	15	31	17	17
	TOTALE PROVINCIA	2.988	3.043	4.096	28.550	28.912	56.011	60.780	61.863

per numero di stanze

CON STANZE											Codice dei Comuni
panti	4			5			6 e più				
	Abitazioni	Occupanti		Abitazioni	Occupanti		Abitazioni	Stanze	Occupanti		
		Famiglie	Componenti		Famiglie	Componenti			Famiglie	Componenti	
Componenti											
1.764	1.065	1.074	3.300	523	540	1.780	433	3.094	445	1.597	072
1.035	519	523	1.557	244	253	813	186	1.324	191	675	073
481	246	247	688	150	150	471	142	1.083	143	464	074
1.680	985	1.025	3.052	436	452	1.548	208	1.449	227	815	075
844	434	438	1.265	153	154	492	105	697	113	330	076
510	317	318	938	176	179	578	115	816	118	389	077
781	513	545	1.685	243	265	893	112	836	120	410	078
1.293	742	766	2.399	348	361	1.238	197	1.340	205	728	079
282	180	180	553	93	93	328	79	561	79	312	080
185	90	90	272	62	67	203	33	220	34	104	081
87	75	77	227	49	50	166	39	269	46	141	082
1.757	1.193	1.224	3.751	574	599	2.007	378	2.668	403	1.449	083
623	499	513	1.454	283	292	1.024	325	2.292	333	1.218	084
810	509	525	1.587	248	256	852	217	1.530	224	824	085
1.195	632	663	2.033	260	276	885	154	1.042	161	544	086
1.977	1.140	1.149	3.208	538	544	1.723	334	2.453	334	1.085	087
440	364	364	1.011	213	216	667	194	1.369	196	667	088
747	447	461	1.389	189	194	643	101	678	106	383	089
1.878	1.466	1.508	4.912	525	552	1.918	427	3.025	451	1.600	090
155	123	127	430	52	52	176	31	214	32	109	091
3.533	2.107	2.138	6.268	838	847	2.833	450	3.061	463	1.524	092
192	124	125	364	74	78	246	84	726	89	303	093
462	283	290	753	167	172	508	113	803	118	341	094
161	104	104	333	71	71	248	56	374	57	200	095
2.438	1.968	2.031	6.406	592	625	2.146	402	2.767	428	1.518	096
383	314	316	1.019	148	151	529	74	515	74	261	097
978	719	722	2.358	281	282	1.068	199	1.420	201	794	098
48	32	32	99	12	12	33	24	193	24	58	099
28	18	18	56	13	13	39	15	118	16	40	100
214	216	218	666	99	106	335	60	403	63	223	101
129	106	109	311	79	80	246	63	448	66	213	102
196	128	128	346	65	65	188	48	341	51	168	103
238	145	149	387	113	117	339	84	588	89	279	104
750	460	477	1.481	216	226	767	154	1.090	168	610	105
626	422	456	1.357	188	204	670	153	1.074	176	576	106
571	463	485	1.529	226	250	808	145	1.012	168	581	107
1.920	1.175	1.222	3.837	470	504	1.698	290	2.009	303	1.107	108
1.362	735	775	2.442	242	266	875	119	838	136	460	109
97	98	98	233	36	36	101	37	265	37	128	110
74	44	44	121	29	29	82	48	359	48	181	111
63	31	31	77	20	20	58	17	120	17	45	112
705	286	291	864	142	150	486	94	752	97	322	113
610	297	301	838	155	157	440	112	824	115	357	114
116	68	68	190	55	55	166	35	239	35	121	115
139	132	133	375	66	69	219	62	465	62	214	116
642	289	299	956	144	160	527	90	619	95	339	117
2.736	1.742	1.780	5.710	776	806	2.763	582	4.116	640	2.282	118
232	173	176	482	88	90	285	60	416	62	184	141
8.619	4.271	4.427	13.384	2.054	2.155	7.298	1.001	6.872	1.053	3.719	119
1.965	1.359	1.416	4.067	561	592	1.846	365	2.594	392	1.308	120
724	416	424	1.302	169	175	596	171	1.339	198	648	121
836	531	551	1.711	199	209	733	120	799	135	463	122
3.175	2.111	2.154	6.427	1.022	1.069	3.614	599	4.196	637	2.268	123
761	598	606	1.888	295	297	1.040	248	1.769	253	984	124
338	342	348	943	220	226	694	192	1.345	196	665	125
267	299	305	989	157	169	582	90	613	102	362	126
3.492	2.004	2.065	6.290	829	859	2.921	661	4.742	683	2.492	127
430	387	393	1.166	229	238	789	195	1.386	204	740	128
55	39	42	115	28	29	89	22	154	26	62	129
1.916	1.116	1.150	3.625	392	401	1.363	214	1.456	229	842	130
319	157	159	465	88	90	252	72	500	75	239	131
582	284	292	891	158	164	523	75	518	78	253	132
18.581	10.599	10.766	31.902	5.088	5.175	17.470	3.425	24.304	3.526	12.522	133
1.188	747	755	2.302	351	361	1.217	237	1.643	243	907	134
85	73	73	140	50	50	108	57	389	57	130	135
818	602	612	1.881	310	323	1.101	265	1.849	273	1.044	136
864	696	703	2.267	394	404	1.375	289	2.062	292	1.054	137
1.294	944	957	2.861	478	487	1.588	378	2.659	389	1.378	138
1.029	493	503	1.526	257	261	891	172	1.218	182	602	139
40	56	56	164	28	28	107	28	197	32	108	140
159.002	96.267	98.668	299.472	43.915	45.498	151.677	30.230	213.654	31.683	110.734	

TAV. 19 - Abitazioni occupate

Codice dei Comuni	COMUNI	TOTALE ABITAZIONI		ABITAZIONI						
		Numero	Stanze	ACQUA POTABILE					Nell'abitazione	
				Di acquedotto			Di pozzo o cisterna	TOTALE	1	2 o più
				Nell'abi- tazione	Fuori dell'abi- tazione	TOTALE				
001	AGRA	147	664	146	1	147	—	147	99	39
002	ALBIZZATE	1.655	6.995	1.647	6	1.653	2	1.655	1.226	335
003	ANGERA	1.850	8.073	1.820	20	1.840	9	1.849	1.313	384
004	ARCISATE	2.752	11.072	2.733	13	2.746	4	2.750	2.163	381
005	ARSAGO SEPRIO	1.348	5.366	1.326	20	1.346	2	1.348	1.016	235
006	AZZATE	1.250	5.176	1.234	8	1.242	6	1.248	892	275
007	AZZIO	224	1.062	223	1	224	—	224	155	58
008	BARASSO	511	2.284	504	5	509	2	511	323	165
009	BARDELLO	386	1.595	383	2	385	1	386	305	52
010	BEDERO VALCUVIA	149	691	148	1	149	—	149	108	34
011	BESANO	657	2.676	645	2	647	7	654	517	93
012	BESNATE	1.486	6.049	1.474	10	1.484	2	1.486	1.096	291
013	BESOZZO	2.514	10.648	2.483	23	2.506	5	2.511	1.934	380
014	BIANDRONNO	918	3.908	912	6	918	—	918	703	158
015	BISUSCHIO	1.153	4.924	1.143	8	1.151	2	1.153	846	212
016	BODIO LOMNAGO	472	2.203	470	1	471	1	472	281	160
017	BREBBIA	1.032	4.594	1.021	9	1.030	1	1.031	771	178
018	BREGANO	187	805	187	—	187	—	187	132	36
019	BRENTA	492	2.145	479	11	490	—	490	349	92
020	BREZZO DI BEDERO	338	1.458	325	5	330	8	338	233	82
021	BRINZIO	226	964	224	—	224	1	225	133	46
022	BRISSAGO-VALTRAVAGLIA	252	1.155	242	3	245	7	252	187	42
023	BRUNELLO	224	1.051	222	2	224	—	224	133	58
024	BRUSIMPIANO	359	1.504	356	—	356	2	358	258	81
025	BUGUGGIATE	882	3.954	872	10	882	—	882	634	215
026	BUSTO ARSIZIO	26.775	102.570	26.440	262	26.702	49	26.751	19.607	4.669
027	CADEGLIANO-VICONAGO	552	2.224	538	6	544	6	550	365	114
028	CADREZZATE	503	2.239	499	1	500	2	502	347	115
029	CAIRATE	2.329	9.413	2.283	33	2.316	7	2.323	1.717	321
030	CANTELLO	1.297	5.183	1.283	9	1.292	3	1.295	946	175
031	CARAVATE	744	3.058	734	6	740	3	743	572	123
032	CARDANO AL CAMPO	3.666	15.284	3.632	26	3.658	3	3.661	2.711	690
033	CARNAGO	1.511	6.145	1.495	10	1.505	3	1.508	1.128	244
034	CARONNO PERTUSELLA	3.708	14.095	3.646	37	3.683	15	3.698	2.892	542
035	CARONNO VARESINO	1.383	5.768	1.378	—	1.378	5	1.383	1.035	227
036	CASALE LITTA	699	2.851	671	9	680	17	697	486	97
037	CASALZUIGNO	382	1.723	378	2	380	1	381	258	86
038	CASCIAGO	1.043	4.669	1.037	5	1.042	1	1.043	720	271
039	CASORATE SEMPIONE	1.513	5.966	1.500	12	1.512	—	1.512	1.119	247
040	CASSANO MAGNAGO	6.272	25.506	6.202	54	6.256	11	6.267	4.919	911
041	CASSANO VALCUVIA	173	779	167	2	169	4	173	128	29
042	CASTELLANZA	5.354	20.449	5.277	56	5.333	16	5.349	4.265	749
043	CASTELLO CABIAGLIO	154	648	151	3	154	—	154	113	30
044	CASTELSEPRIO	350	1.511	340	5	345	2	347	257	65
045	CASTELVECCANA	711	3.094	691	11	702	5	707	496	143
046	CASTIGLIONE OLONA	2.276	9.517	2.260	8	2.268	6	2.274	1.837	331
047	CASTRONNO	1.436	5.994	1.422	7	1.429	4	1.433	1.114	252
048	CAVARIA CON PREMEZZO	1.439	5.778	1.425	8	1.433	2	1.435	1.121	221
049	CAZZAGO BRABBIA	260	1.117	256	3	259	—	259	182	54
050	CISLAGO	2.361	9.482	2.328	22	2.350	8	2.358	1.871	338
051	CITTIGLIO	1.245	5.257	1.223	20	1.243	—	1.243	923	213
052	CLIVIO	555	2.246	547	6	553	2	555	445	73
053	COCQUIO-TREVISAGO	1.567	6.958	1.553	11	1.564	3	1.567	1.248	227
054	COMABBIO	298	1.313	287	8	295	2	297	198	71
055	COMERIO	714	2.958	708	4	712	1	713	523	142
056	CREMENAGA	220	963	219	—	219	—	219	163	46
057	CROSIO DELLA VALLE	155	645	151	2	153	1	154	102	21
058	CUASSO AL MONTE	1.019	4.343	997	8	1.005	14	1.019	752	182
059	CUGLIATE-FABIASCO	776	3.409	768	5	773	3	776	598	148
060	CUNARDO	715	3.034	707	2	709	3	712	555	110
061	CURIGLIA CON MONTEVIASCO	108	455	100	4	104	2	106	92	3
062	CUVEGLIO	723	3.134	719	2	721	1	722	602	98
063	CUVIO	432	1.852	425	3	428	2	430	339	64
064	DAVERIO	619	2.723	606	6	612	6	618	455	128
065	DUMENZA	476	1.916	459	5	464	7	471	360	64
066	DUNO	53	263	52	1	53	—	53	27	20
067	FAGNANO OLONA	3.336	13.313	3.302	28	3.330	4	3.334	2.351	558
068	FERNO	1.636	6.672	1.609	16	1.625	6	1.631	1.186	298
069	FERRERA DI VARESE	197	836	194	3	197	—	197	140	36
070	GALLARATE	16.019	63.485	15.849	127	15.976	26	16.002	11.277	3.606
071	GALLIATE LOMBARDO	176	818	175	—	175	1	176	101	58

per servizio installato

FORNITE DI										ABITAZIONI SFORNITE DI ACQUA POTABILE E GABINETTO	Codice dei Comuni
GABINETTO						BAGNO	ELETTRICITÀ	RISCALDAMENTO			
		Fuori dell'abitazione		TOTALE				Impianto fisso	Con apparecchi singoli		
TOTALE	di cui con scarico	TOTALE	di cui con scarico	Numero	di cui con scarico						
138	128	9	7	147	135	129	147	69	70	—	001
1.561	1.556	91	72	1.652	1.628	1.555	1.652	1.232	413	—	002
1.697	1.661	146	110	1.843	1.771	1.679	1.844	1.326	521	—	003
2.544	2.445	188	133	2.732	2.578	2.508	2.749	1.922	818	—	004
1.251	1.237	91	50	1.342	1.287	1.253	1.348	927	419	—	005
1.167	1.158	80	56	1.247	1.214	1.153	1.249	860	390	—	006
213	206	11	9	224	215	207	224	123	100	—	007
488	467	23	16	511	483	464	508	364	146	—	008
357	329	25	16	382	345	349	386	213	170	—	009
142	140	7	4	149	144	134	148	83	65	—	010
610	587	45	38	655	625	609	657	407	247	—	011
1.387	1.333	94	52	1.481	1.385	1.377	1.486	1.048	435	—	012
2.314	2.294	191	127	2.505	2.421	2.287	2.509	1.721	788	—	013
861	848	54	40	915	888	852	916	655	261	—	014
1.058	1.004	90	74	1.148	1.078	1.051	1.150	731	417	—	015
441	431	25	15	466	446	438	471	356	115	—	016
949	902	76	40	1.025	942	936	1.031	738	291	—	017
168	164	17	6	185	170	171	186	122	64	—	018
441	408	47	36	488	444	428	490	313	177	—	019
315	291	20	12	335	303	302	338	179	149	—	020
179	167	46	28	225	195	177	225	124	102	—	021
229	224	20	17	249	241	222	252	119	128	—	022
191	180	32	15	223	195	192	224	132	91	—	023
339	328	20	20	359	348	333	359	214	144	—	024
849	813	27	20	876	833	831	881	729	152	—	025
24.276	22.857	2.401	1.475	26.677	24.332	24.220	26.745	20.439	6.275	2	026
479	471	73	62	552	533	441	549	212	340	—	027
462	439	41	24	503	463	459	503	390	113	—	028
2.038	1.894	269	118	2.307	2.012	2.039	2.326	1.532	789	1	029
1.121	1.047	170	115	1.291	1.162	1.113	1.297	753	543	—	030
695	687	39	26	734	713	677	744	442	301	—	031
3.401	3.006	235	129	3.636	3.135	3.390	3.663	2.884	768	—	032
1.372	1.318	131	81	1.503	1.399	1.373	1.509	1.108	396	—	033
3.434	3.073	256	163	3.690	3.236	3.427	3.704	2.665	1.033	—	034
1.262	1.258	119	61	1.381	1.319	1.230	1.383	958	422	—	035
583	546	100	48	683	594	579	699	343	344	—	036
344	304	31	23	375	327	314	381	210	168	1	037
991	983	44	36	1.035	1.019	973	1.043	753	284	—	038
1.366	1.309	140	82	1.506	1.391	1.363	1.512	1.020	492	—	039
5.830	5.540	417	235	6.247	5.775	5.791	6.271	4.428	1.825	1	040
157	156	15	14	172	170	151	173	89	82	—	041
5.014	4.678	319	192	5.333	4.870	5.000	5.347	4.132	1.216	—	042
143	137	9	7	152	144	134	154	88	66	—	043
322	306	26	15	348	321	319	350	236	111	—	044
639	618	69	52	708	670	583	709	317	389	2	045
2.168	2.075	102	62	2.270	2.137	2.165	2.276	1.776	494	—	046
1.366	1.322	66	47	1.432	1.369	1.373	1.435	1.095	334	—	047
1.342	1.254	89	64	1.431	1.318	1.362	1.438	950	483	—	048
236	229	21	7	257	236	223	260	175	85	—	049
2.209	2.069	140	80	2.349	2.149	2.210	2.361	1.700	659	—	050
1.136	1.063	104	67	1.240	1.130	1.114	1.244	843	396	—	051
518	496	36	16	554	512	511	555	336	218	—	052
1.475	1.452	89	57	1.564	1.509	1.441	1.562	1.047	518	—	053
269	249	26	8	295	257	259	298	175	123	—	054
665	618	48	33	713	651	665	713	551	161	—	055
209	187	8	5	217	192	197	220	129	91	—	056
123	122	30	14	153	136	125	155	79	76	—	057
934	865	79	60	1.013	925	906	1.019	553	464	—	058
746	707	25	21	771	728	713	775	457	316	—	059
665	631	46	33	711	664	609	715	379	332	—	060
95	92	8	5	103	97	83	107	17	91	—	061
700	658	22	19	722	677	664	723	425	294	—	062
403	383	27	16	430	399	390	432	251	179	1	063
583	528	35	13	618	541	578	617	474	144	—	064
424	389	44	33	468	422	386	475	207	266	—	065
47	45	5	5	52	50	47	53	15	38	—	066
2.909	2.860	415	258	3.324	3.118	2.916	3.334	2.224	1.104	—	067
1.484	1.427	150	75	1.634	1.502	1.494	1.633	1.155	478	—	068
176	173	21	19	197	192	171	197	81	115	—	069
14.883	14.342	1.083	814	15.966	15.156	14.682	16.008	12.177	3.793	—	070
159	157	14	11	173	168	163	176	118	57	—	071

segue TAV. 19 — Abitazioni occupate

Codice dei Comuni	COMUNI	TOTALE ABITAZIONI		ABITAZIONI						
		Numero	Stanze	ACQUA POTABILE					Nell'abitazione	
				Di acquedotto			Di pozzo o cisterna	TOTALE	1	2 o più
				Nell'abitazione	Fuori dell'abitazione	TOTALE				
072	GAVIRATE	3.003	12.568	2.978	20	2.998	5	3.003	2.262	601
073	GAZZADA SCHIANNO	1.582	6.274	1.563	18	1.581	—	1.581	1.165	257
074	GEMONIO	811	3.549	801	8	809	1	810	615	155
075	GERENZANO	2.597	10.099	2.565	24	2.589	8	2.597	2.032	341
076	GERMIGNAGA	1.210	4.560	1.187	12	1.199	11	1.210	976	124
077	GOLASECCA	909	3.768	895	9	904	1	905	675	137
078	GORLA MAGGIORE	1.318	5.272	1.301	16	1.317	—	1.317	958	226
079	GORLA MINORE	2.110	8.129	2.079	24	2.103	5	2.108	1.522	328
080	GORNATE-OLONA	509	2.163	502	2	504	4	508	392	77
081	GRANTOLA	270	1.127	261	5	266	3	269	205	44
082	INARZO	217	955	216	1	217	—	217	163	38
083	INDUNO OLONA	3.110	12.881	3.087	15	3.102	7	3.109	2.417	568
084	ISPRA	1.513	6.769	1.501	10	1.511	2	1.513	1.001	424
085	JERAGO CON ORAGO	1.412	5.969	1.389	14	1.403	8	1.411	1.025	262
086	LAVENA PONTE TRESA	1.660	6.513	1.636	19	1.655	4	1.659	1.402	220
087	LAVENO-MOMBELLO	3.284	13.060	3.254	15	3.269	10	3.279	2.508	555
088	LEGGIUNO	1.080	4.693	1.072	4	1.076	3	1.079	794	205
089	LONATE CEPPINO	1.122	4.446	1.110	11	1.121	1	1.122	887	114
090	LONATE POZZOLO	3.436	14.191	3.359	37	3.396	39	3.435	2.586	490
091	LOZZA	308	1.226	304	1	305	3	308	235	49
092	LUINO	5.464	21.145	5.389	48	5.437	18	5.455	4.416	675
093	LUVINATE	415	1.934	400	9	409	4	413	256	139
094	MACCAGNO	876	3.584	864	6	870	5	875	673	151
095	MALGESSO	322	1.382	311	2	313	8	321	241	44
096	MALNATE	4.351	17.312	4.296	47	4.343	7	4.350	3.364	652
097	MARCHIROLO	733	3.041	729	2	731	2	733	579	132
098	MARNATE	1.742	7.132	1.711	26	1.737	4	1.741	1.248	310
099	MARZIO	100	466	100	—	100	—	100	68	28
100	MASCIAGO PRIMO	59	293	58	—	58	1	59	40	15
101	MERCALLO	516	2.121	503	3	506	9	515	400	69
102	MESEZANA	331	1.484	327	4	331	—	331	232	71
103	MONTEGRINO VALTRAVAGLIA	385	1.549	366	7	373	8	381	284	53
104	MONVALLE	486	2.117	480	3	483	2	485	375	70
105	MORAZZONE	1.234	5.074	1.225	6	1.231	3	1.234	975	174
106	MORNAGO	1.115	4.624	1.105	8	1.113	2	1.115	801	194
107	OGGIONA CON SANTO STEFANO	1.102	4.735	1.091	10	1.101	1	1.102	858	196
108	OLGIATE OLONA	3.012	11.871	2.961	30	2.991	17	3.008	2.239	477
109	ORIGGIO	1.864	6.961	1.838	17	1.855	5	1.860	1.423	262
110	ORINO	252	1.037	249	3	252	—	252	169	63
111	OSMATE	163	792	158	4	162	—	162	91	53
112	PINO SULLA SPONDA DEL LAGO MAGGIORE	105	437	103	—	103	2	105	73	22
113	PORTO CERESIO	907	3.618	900	4	904	1	905	747	120
114	PORTO VALTRAVAGLIA	962	3.843	951	9	960	1	961	713	174
115	RANCIO VALCUVIA	230	978	222	8	230	—	230	154	38
116	RANCO	356	1.564	355	—	355	1	356	231	102
117	SALTRIO	882	3.423	874	6	880	2	882	715	117
118	SAMARATE	4.600	18.890	4.535	47	4.582	16	4.598	3.391	867
141	SANGIANO	463	1.928	455	6	461	1	462	361	68
119	SARONNO	12.356	47.447	12.237	83	12.320	21	12.341	9.129	2.527
120	SESTO CALENDE	3.532	14.157	3.471	32	3.503	27	3.530	2.710	540
121	SOLBIATE ARNO	1.144	4.889	1.142	2	1.144	—	1.144	825	271
122	SOLBIATE OLONA	1.345	5.193	1.324	13	1.337	7	1.344	1.001	167
123	SOMMA LOMBARDO	5.718	22.945	5.654	47	5.701	10	5.711	4.249	984
124	SUMIRAGO	1.564	6.754	1.542	17	1.559	4	1.563	1.055	366
125	TAINO	997	4.467	984	11	995	2	997	686	271
126	TERNATE	708	3.021	696	6	702	5	707	558	113
127	TRADATE	5.444	22.091	5.395	30	5.425	14	5.439	4.219	874
128	TRAVEDONA-MONATE	1.064	4.735	1.051	8	1.059	1	1.060	767	222
129	TRONZANO LAGO MAGGIORE	118	526	103	1	104	—	104	82	29
130	UBOLDO	2.743	10.567	2.719	11	2.730	11	2.741	2.129	353
131	VALGANNA	507	2.063	501	4	505	2	507	390	88
132	VARANO BORGHI	853	3.346	848	4	852	—	852	677	133
133	VARESE	30.781	122.389	30.522	194	30.716	45	30.761	22.455	7.030
134	VEDANO OLONA	2.018	8.209	2.006	9	2.015	3	2.018	1.593	348
135	VEDDASCA	238	1.094	223	4	227	—	227	190	19
136	VENEGONO INFERIORE	1.627	7.013	1.616	7	1.623	1	1.624	1.220	337
137	VENEGONO SUPERIORE	1.863	8.088	1.842	19	1.861	2	1.863	1.326	443
138	VERGIATE	2.584	10.882	2.564	11	2.575	7	2.582	1.948	448
139	VIGGIU'	1.499	5.987	1.476	17	1.493	6	1.499	1.158	194
140	VIZZOLA TICINO	145	643	139	3	142	2	144	90	41
TOTALE PROVINCIA		262.730	1.060.725	259.573	2.138	261.711	724	262.435	195.844	47.641

per servizio installato

FORNITE DI						BAGNO	ELETTRICITÀ	RISCALDAMENTO		ABITAZIONI SFORNITE DI ACQUA POTABILE E GABINETTO	Codice dei Comuni
GABINETTO		Fuori dell'abitazione		TOTALE				Impianto fisso	Con apparecchi singoli		
TOTALE	di cui con scarico	TOTALE	di cui con scarico	Numero	di cui con scarico						
2.863	2.653	126	90	2.989	2.743	2.821	3.001	2.275	715	—	072
1.422	1.366	160	107	1.582	1.473	1.401	1.581	1.086	489	—	073
770	718	38	32	808	750	750	811	495	311	—	074
2.373	2.254	209	125	2.582	2.379	2.366	2.597	1.860	733	—	075
1.100	1.077	107	96	1.207	1.173	1.078	1.209	661	547	—	076
812	727	92	55	904	782	813	908	583	321	—	077
1.184	1.145	131	75	1.315	1.220	1.193	1.317	968	347	—	078
1.850	1.766	251	161	2.101	1.927	1.838	2.110	1.504	600	—	079
469	445	35	18	504	463	459	509	340	169	—	080
249	227	21	15	270	242	256	270	177	90	—	081
201	198	12	9	213	207	200	217	158	59	—	082
2.985	2.928	120	89	3.105	3.017	2.944	3.106	2.391	713	—	083
1.425	1.347	76	54	1.501	1.401	1.403	1.512	1.187	323	—	084
1.287	1.270	121	86	1.408	1.356	1.288	1.398	952	432	—	085
1.622	1.563	37	29	1.659	1.592	1.598	1.659	1.248	407	—	086
3.063	2.878	209	171	3.272	3.049	2.980	3.281	2.131	1.143	—	087
999	960	75	46	1.074	1.006	986	1.080	804	273	1	088
1.001	942	120	51	1.121	993	1.009	1.122	808	314	—	089
3.076	3.064	359	198	3.435	3.262	3.121	3.433	2.503	930	—	090
284	272	24	17	308	289	276	308	204	104	—	091
5.091	4.801	348	276	5.439	5.077	4.908	5.454	3.587	1.855	3	092
395	362	19	11	414	373	391	413	327	88	—	093
824	784	48	36	872	820	751	875	442	426	1	094
285	271	33	12	318	283	285	322	193	128	—	095
4.016	3.796	321	193	4.337	3.989	3.926	4.348	3.111	1.232	—	096
711	700	21	20	732	720	688	733	475	253	—	097
1.558	1.515	178	115	1.736	1.630	1.568	1.742	1.302	435	—	098
96	85	3	3	99	88	94	98	61	31	—	099
55	52	4	3	59	55	52	59	28	31	—	100
469	459	43	27	512	486	464	516	351	161	—	101
303	283	26	17	329	300	299	331	188	141	—	102
337	323	41	28	378	351	311	381	134	250	—	103
445	442	37	18	482	460	424	486	337	149	—	104
1.149	1.141	83	68	1.232	1.209	1.140	1.233	864	368	—	105
995	939	104	50	1.099	989	1.007	1.115	714	395	—	106
1.054	1.039	47	25	1.101	1.064	1.050	1.101	801	294	—	107
2.716	2.567	285	189	3.001	2.756	2.724	3.008	2.283	722	—	108
1.685	1.599	164	106	1.849	1.705	1.721	1.864	1.441	421	1	109
232	227	17	15	249	242	220	252	160	91	—	110
144	141	19	10	163	151	143	163	119	44	—	111
95	90	8	6	103	96	94	105	53	51	—	112
867	806	34	25	901	831	844	906	562	336	—	113
887	837	73	62	960	899	862	962	461	496	—	114
192	174	35	18	227	192	192	230	111	118	—	115
333	322	17	6	350	328	320	356	280	74	—	116
832	801	49	40	881	841	819	882	618	258	—	117
4.258	3.906	317	138	4.575	4.044	4.223	4.597	3.496	1.092	—	118
429	406	32	17	461	423	415	462	293	167	—	141
11.656	10.729	622	311	12.278	11.040	11.480	12.347	9.404	2.902	—	119
3.250	2.942	258	137	3.508	3.079	3.204	3.522	2.660	864	—	120
1.096	1.046	46	23	1.142	1.069	1.084	1.143	862	281	—	121
1.168	1.072	170	93	1.338	1.165	1.173	1.345	916	427	—	122
5.233	4.972	459	272	5.692	5.244	5.218	5.714	4.095	1.606	—	123
1.421	1.320	136	68	1.557	1.388	1.416	1.563	1.015	545	—	124
957	915	38	27	995	942	947	994	750	241	—	125
671	605	36	26	707	631	664	708	535	172	—	126
5.093	4.897	331	183	5.424	5.080	5.036	5.439	3.987	1.451	—	127
989	893	67	25	1.056	918	960	1.064	794	267	—	128
111	105	6	4	117	109	100	118	48	70	—	129
2.482	2.390	253	164	2.735	2.554	2.458	2.739	1.976	758	—	130
478	457	20	13	498	470	456	507	256	244	—	131
810	739	37	23	847	762	780	851	590	261	—	132
29.485	29.421	1.257	1.046	30.742	30.467	28.956	30.768	24.780	5.838	6	133
1.941	1.776	67	34	2.008	1.810	1.919	2.015	1.484	528	—	134
209	192	22	18	231	210	179	238	24	212	2	135
1.557	1.463	66	42	1.623	1.505	1.553	1.627	1.376	249	1	136
1.769	1.544	74	45	1.843	1.589	1.732	1.862	1.490	366	—	137
2.396	2.240	175	75	2.571	2.315	2.367	2.582	1.817	761	—	138
1.352	1.318	142	123	1.494	1.441	1.333	1.496	813	674	—	139
131	130	13	10	144	140	136	145	88	55	1	140
243.485	232.155	18.136	11.633	261.621	243.788	240.526	262.483	189.982	71.838	24	

TAV. 20 - Abitazioni occupate per figura giuridica

Codice dei Comuni	COMUNI	ABITAZIONI OCCUPATE									
		PERSONA FISICA		IMPRESE		COOPERATIVE EDILIZIE A PROPRIETÀ INDIVIDUALE E INDIVISA		STATO, REGIONI, PROVINCE COMUNI, IACP		ENTI PREVIDENZIALI	
		Abitazioni	Stanze	Abitazioni	Stanze	Abitazioni	Stanze	Abitazioni	Stanze	Abitazioni	Stanze
001	AGRA	139	635	3	15	—	—	5	14	—	—
002	ALBIZZATE	1.582	6.651	24	117	16	70	23	97	—	—
003	ANGERA	1.802	7.885	33	135	—	—	10	36	1	5
004	ARCISATE	2.682	10.797	42	156	3	10	16	68	—	—
005	ARSAGO SEPRIO	1.339	5.330	3	12	1	4	2	7	—	—
006	AZZATE	1.183	4.897	18	85	—	—	23	96	—	—
007	AZZIO	224	1.062	—	—	—	—	—	—	—	—
008	BARASSO	493	2.196	9	46	—	—	3	13	—	—
009	BARDELLO	378	1.559	6	26	2	10	—	—	—	—
010	BEDERO VALCUVIA	149	691	—	—	—	—	—	—	—	—
011	BESANO	651	2.654	3	12	—	—	2	7	—	—
012	BESNATE	1.435	5.854	25	104	1	8	20	60	—	—
013	BESOZZO	2.399	10.178	65	256	4	17	28	125	1	4
014	BIANDRONNO	853	3.660	36	134	1	5	10	46	—	—
015	BISUSCHIO	1.119	4.790	7	37	—	—	15	57	—	—
016	BODIO LOMNAGO	412	1.925	50	231	—	—	—	—	—	—
017	BREBBIA	994	4.420	6	32	1	6	3	15	—	—
018	BREGANO	186	797	—	—	—	—	—	—	—	—
019	BRENTA	488	2.129	1	4	—	—	1	4	—	—
020	BREZZO DI BEDERO	325	1.406	6	27	—	—	1	7	—	—
021	BRINZIO	223	949	—	—	—	—	2	6	—	—
022	BRISSAGO-VALTRAVAGLIA	250	1.140	2	15	—	—	—	—	—	—
023	BRUNELLO	213	995	8	43	—	—	—	—	—	—
024	BRUSIMPIANO	348	1.452	9	38	1	6	1	8	—	—
025	BUGUGGIATE	869	3.884	11	60	1	3	—	—	—	—
026	BUSTO ARSIZIO	22.510	86.896	1.262	5.165	342	1.443	1.967	6.605	89	353
027	CADEGLIANO-VICONAGO	548	2.198	—	—	2	11	—	—	—	—
028	CADREZZATE	498	2.219	2	7	—	—	—	—	—	—
029	CAIRATE	2.200	8.877	100	401	13	54	2	9	—	—
030	CANTELLO	1.251	5.008	29	105	4	14	9	36	—	—
031	CARAVATE	708	2.913	17	61	—	—	16	65	—	—
032	CARDANO AL CAMPO	3.579	14.943	23	104	6	28	50	175	—	—
033	CARNAGO	1.456	5.922	44	178	5	19	3	12	—	—
034	CARONNO PERTUSELLA	3.445	13.105	110	403	31	124	103	389	—	—
035	CARONNO VARESINO	1.338	5.582	21	78	6	28	11	43	—	—
036	CASALE LITTA	684	2.790	5	20	—	—	8	29	—	—
037	CASALZUIGNO	371	1.677	5	20	4	17	—	—	—	—
038	CASCIAGO	997	4.486	7	54	1	4	9	28	4	10
039	CASORATE SEMPIONE	1.467	5.787	16	75	7	26	17	56	—	—
040	CASSANO MAGNAGO	6.076	24.730	108	443	4	19	74	272	1	3
041	CASSANO VALCUVIA	173	779	—	—	—	—	—	—	—	—
042	CASTELLANZA	4.616	17.960	238	869	28	123	432	1.342	6	27
043	CASTELLO CABIAGLIO	152	635	1	5	—	—	—	—	—	—
044	CASTELSEPRIO	348	1.504	—	—	—	—	1	4	—	—
045	CASTELVECCANA	702	3.052	2	13	7	29	—	—	—	—
046	CASTIGLIONE OLONA	2.095	8.738	24	96	61	273	55	239	2	8
047	CASTRONNO	1.403	5.853	6	21	11	50	12	47	—	—
048	CAVARIA CON PREMEZZO	1.261	5.056	104	372	39	205	16	71	—	—
049	CAZZAGO BRABBIA	259	1.113	1	4	—	—	—	—	—	—
050	CISLAGO	2.294	9.240	26	107	6	13	28	95	—	—
051	CITTIGLIO	1.204	5.088	13	64	—	—	26	96	—	—
052	CLIVIO	544	2.191	4	15	—	—	2	8	—	—
053	COCQUIO-TREVISAGO	1.517	6.721	38	167	3	26	1	6	—	—
054	COMABBIO	296	1.303	1	6	—	—	—	—	—	—
055	COMERIO	686	2.819	25	127	—	—	1	5	—	—
056	CREMENAGA	217	949	—	—	—	—	2	8	—	—
057	CROSIO DELLA VALLE	145	614	5	18	—	—	—	—	—	—
058	CUASSO AL MONTE	1.008	4.295	2	5	1	4	3	11	—	—
059	CUGLIATE-FABIASCO	772	3.386	—	—	—	—	2	8	—	—
060	CUNARDO	701	2.965	4	24	—	—	6	23	—	—
061	CURIGLIA CON MONTEVIASCO	107	449	1	6	—	—	—	—	—	—
062	CUVEGLIO	713	3.090	1	5	—	—	6	22	—	—
063	CUVIO	430	1.847	1	1	—	—	—	—	—	—
064	DAVERIO	611	2.679	4	26	—	—	1	4	—	—
065	DUMENZA	472	1.891	1	3	—	—	2	14	—	—
066	DUNO	52	261	1	2	—	—	—	—	—	—
067	FAGNANO OLONA	3.230	12.919	55	197	3	11	28	104	—	—
068	FERNO	1.596	6.501	12	42	1	5	22	94	1	4
069	FERRERA DI VARESE	191	807	3	12	1	4	1	5	—	—
070	GALLARATE	13.629	54.421	1.122	4.451	135	529	917	3.287	39	136
071	GALLIATE LOMBARDO	150	716	4	20	4	21	4	8	—	—

del proprietario e titolo di godimento

		DI CUI IN AFFITTO O AD ALTRO TITOLO												Codice dei Comuni
ALTRO PROPRIETARIO		PERSONA FISICA		IMPRESE		COOPERATIVE EDILIZIE A PROPRIETÀ INDIVIDUALE E INDIVISA		STATO, REGIONI, PROVINCIE COMUNI, IACP		ENTI PREVIDENZIALI		ALTRO PROPRIETARIO		
Abitazioni	Stanze	Abitazioni	Stanze	Abitazioni	Stanze	Abitazioni	Stanze	Abitazioni	Stanze	Abitazioni	Stanze	Abitazioni	Stanze	
—	—	23	89	—	—	—	—	5	14	—	—	—	—	001
10	60	597	2.187	20	98	1	3	22	93	—	—	10	60	002
4	12	662	2.523	32	132	—	—	7	24	—	—	4	12	003
9	41	1.232	4.269	35	131	3	10	14	61	—	—	9	41	004
3	13	524	1.787	2	7	—	—	2	7	—	—	2	8	005
26	98	489	1.714	18	85	—	—	17	73	—	—	25	86	006
—	—	55	201	—	—	—	—	—	—	—	—	—	—	007
6	29	226	811	7	24	—	—	3	13	—	—	6	29	008
—	—	136	496	4	15	—	—	—	—	—	—	—	—	009
—	—	31	119	—	—	—	—	—	—	—	—	—	—	010
1	3	275	938	1	4	—	—	2	7	—	—	1	3	011
5	23	427	1.453	22	84	—	—	10	33	—	—	5	23	012
17	68	949	3.455	61	244	1	3	27	121	1	4	14	45	013
18	63	297	1.114	36	134	—	—	9	42	—	—	18	63	014
12	40	452	1.645	3	14	—	—	14	52	—	—	5	16	015
10	47	126	460	48	216	—	—	—	—	—	—	9	42	016
28	121	351	1.340	5	27	—	—	2	10	—	—	27	117	017
1	8	50	180	—	—	—	—	—	—	—	—	—	—	018
2	8	156	562	1	4	—	—	1	4	—	—	2	8	019
6	18	84	289	5	24	—	—	—	—	—	—	5	15	020
1	9	86	322	—	—	—	—	2	6	—	—	1	9	021
—	—	51	196	—	—	—	—	—	—	—	—	—	—	022
3	13	77	289	7	39	—	—	—	—	—	—	3	13	023
—	—	151	543	9	38	—	—	1	8	—	—	—	—	024
1	7	373	1.407	11	60	—	—	—	—	—	—	—	—	025
605	2.108	9.594	32.746	1.194	4.771	135	520	1.602	5.270	80	318	569	1.950	026
2	15	218	715	—	—	1	8	—	—	—	—	2	15	027
3	13	166	636	2	7	—	—	—	—	—	—	3	13	028
14	72	725	2.550	96	374	1	4	—	—	—	—	11	53	029
4	20	552	1.917	28	98	4	14	3	11	—	—	2	6	030
3	19	266	963	14	50	—	—	13	54	—	—	3	19	031
8	34	1.258	4.539	21	95	2	7	32	107	—	—	7	29	032
3	14	585	2.024	36	142	2	8	2	8	—	—	3	14	033
19	74	1.287	4.274	96	330	15	58	66	233	—	—	16	56	034
7	37	533	1.897	20	73	2	9	3	9	—	—	6	28	035
2	12	163	547	5	20	—	—	7	26	—	—	2	12	036
2	9	109	445	5	20	—	—	—	—	—	—	2	9	037
25	87	343	1.281	3	15	—	—	8	25	4	10	25	87	038
6	22	571	1.916	11	53	2	8	14	47	—	—	4	12	039
9	39	2.174	7.677	89	353	1	4	73	269	1	3	9	39	040
—	—	49	183	—	—	—	—	—	—	—	—	—	—	041
34	128	1.650	5.640	220	780	6	22	388	1.178	5	22	33	124	042
1	8	37	127	—	—	—	—	—	—	—	—	—	—	043
1	3	111	412	—	—	—	—	1	4	—	—	1	3	044
—	—	217	776	1	9	—	—	—	—	—	—	—	—	045
39	163	795	2.827	19	74	3	15	38	167	2	8	39	163	046
4	23	527	1.887	4	15	1	5	11	43	—	—	3	11	047
19	74	420	1.480	99	348	6	29	14	59	—	—	17	67	048
—	—	94	336	1	4	—	—	—	—	—	—	—	—	049
7	27	823	2.920	19	71	6	13	17	55	—	—	7	27	050
2	9	495	1.803	11	54	—	—	10	34	—	—	1	4	051
5	32	263	929	4	15	—	—	2	8	—	—	5	32	052
8	38	622	2.464	37	166	—	—	—	—	—	—	7	29	053
1	4	109	407	1	6	—	—	—	—	—	—	1	4	054
2	7	321	1.141	23	116	—	—	1	5	—	—	2	7	055
1	6	83	306	—	—	—	—	1	3	—	—	1	6	056
5	13	49	194	5	18	—	—	—	—	—	—	5	13	057
5	28	376	1.315	—	—	—	—	3	11	—	—	5	28	058
2	15	302	1.147	—	—	—	—	2	8	—	—	1	7	059
4	22	313	1.170	3	16	—	—	4	17	—	—	4	22	060
—	—	17	66	—	—	—	—	—	—	—	—	—	—	061
3	17	260	930	1	5	—	—	2	7	—	—	1	4	062
1	4	149	547	—	—	—	—	—	—	—	—	1	4	063
3	14	202	766	4	26	—	—	1	4	—	—	2	6	064
1	8	102	351	—	—	—	—	2	14	—	—	—	—	065
—	—	8	35	—	—	—	—	—	—	—	—	—	—	066
20	82	1.089	3.729	49	172	1	3	19	69	—	—	15	63	067
4	26	555	1.933	9	31	—	—	10	41	1	4	3	20	068
1	8	58	215	3	12	1	4	—	—	—	—	1	8	069
177	661	6.304	22.014	1.062	4.126	35	131	715	2.578	35	121	169	627	070
14	53	53	213	4	20	1	6	4	8	—	—	10	35	071

segue TAV. 20 — Abitazioni occupate per figura giuridica

Codice dei Comuni	COMUNI	ABITAZIONI OCCUPATE									
		PERSONA FISICA		IMPRESE		COOPERATIVE EDILIZIE A PROPRIETÀ INDIVIDUALE E INDIVISA		STATO, REGIONI, PROVINCE COMUNI, IACP		ENTI PREVIDENZIALI	
		Abitazioni	Stanze	Abitazioni	Stanze	Abitazioni	Stanze	Abitazioni	Stanze	Abitazioni	Stanze
072	GAVIRATE	2.879	12.059	45	205	6	22	60	218	—	—
073	GAZZADA SCHIANNO	1.538	6.089	24	97	—	—	9	43	—	—
074	GEMONIO	778	3.404	13	58	12	56	4	12	—	—
075	GERENZANO	2.504	9.725	41	172	6	27	19	67	25	99
076	GERMIGNAGA	1.146	4.289	18	68	9	41	30	133	—	—
077	GOLASECCA	880	3.655	19	77	—	—	5	17	—	—
078	GORLA MAGGIORE	1.271	5.091	15	57	18	65	8	34	—	—
079	GORLA MINORE	2.005	7.764	45	166	1	3	24	93	1	4
080	GORNATE-OLONA	493	2.097	8	27	—	—	4	18	—	—
081	GRANTOLA	266	1.104	2	8	—	—	—	—	1	6
082	INARZO	210	920	3	17	—	—	—	—	—	—
083	INDUNO OLONA	2.876	11.909	129	532	11	52	76	310	1	3
084	ISPRA	1.372	6.168	14	52	1	4	90	406	—	—
085	JERAGO CON ORAGO	1.369	5.811	31	109	—	—	11	46	—	—
086	LAVENA PONTE TRESA	1.615	6.320	3	17	29	115	6	27	1	4
087	LAVENO-MOMBELLO	3.011	12.000	161	598	18	70	73	291	—	—
088	LEGGIUNO	1.033	4.511	33	124	—	—	2	8	—	—
089	LONATE CEPPINO	1.114	4.422	3	8	1	4	4	12	—	—
090	LONATE POZZOLO	3.283	13.600	110	425	1	3	38	142	—	—
091	LOZZA	294	1.174	5	18	—	—	5	18	—	—
092	LUINO	4.883	18.821	111	466	149	620	263	971	6	23
093	LUVINATE	401	1.842	7	56	1	8	1	4	—	—
094	MACCAGNO	713	2.937	9	47	1	2	7	27	—	—
095	MALGESSO	319	1.370	2	8	—	—	1	4	—	—
096	MALNATE	3.967	15.823	132	464	76	345	136	524	5	11
097	MARCHIROLO	720	2.980	2	10	—	—	8	40	—	—
098	MARNATE	1.695	6.961	26	94	1	4	3	11	9	31
099	MARZIO	98	448	—	—	—	—	1	4	—	—
100	MASCIAGO PRIMO	59	293	—	—	—	—	—	—	—	—
101	MERCALLO	491	2.006	12	56	—	—	4	18	—	—
102	MESENZANA	326	1.465	3	13	—	—	2	6	—	—
103	MONTEGRINO VALTRAVAGLIA	382	1.539	—	—	—	—	—	—	—	—
104	MONVALLE	482	2.101	2	7	—	—	1	4	—	—
105	MORAZZONE	1.197	4.927	11	50	—	—	10	31	—	—
106	MORNAGO	1.101	4.564	8	33	1	4	—	—	—	—
107	OGGIONA CON SANTO STEFANO	1.028	4.451	58	223	1	4	7	26	—	—
108	OLGIATE OLONA	2.652	10.637	186	650	20	81	82	267	1	4
109	ORIGGIO	1.746	6.544	24	74	10	31	66	243	2	8
110	ORINO	252	1.037	—	—	—	—	—	—	—	—
111	OSMATE	160	782	—	—	—	—	—	—	—	—
112	PINO SULLA SPONDA DEL LAGO MAGGIORE	95	390	3	16	—	—	7	31	—	—
113	PORTO CERESIO	886	3.546	5	15	—	—	8	29	—	—
114	PORTO VALTRAVAGLIA	946	3.779	5	19	—	—	5	15	—	—
115	RANCIO VALCUVIA	229	972	—	—	—	—	1	6	—	—
116	RANCO	342	1.505	3	15	—	—	9	33	—	—
117	SALTRIO	871	3.384	2	7	—	—	6	18	1	6
118	SAMARATE	4.453	18.272	71	295	12	57	50	198	3	13
141	SANGIANO	456	1.897	1	2	—	—	3	14	—	—
119	SARONNO	10.708	41.668	446	1.732	206	717	843	2.789	19	76
120	SESTO CALENDE	3.264	13.109	77	321	6	32	137	528	1	3
121	SOLBIATE ARNO	1.058	4.528	44	180	38	167	1	4	—	—
122	SOLBIATE OLONA	1.217	4.708	64	232	17	78	19	61	—	—
123	SOMMA LOMBARDO	5.191	20.806	185	750	60	276	232	904	4	17
124	SUMIRAGO	1.542	6.652	7	34	—	—	9	36	—	—
125	TAINO	966	4.317	9	46	14	70	5	23	1	5
126	TERNATE	622	2.680	33	125	—	—	46	193	—	—
127	TRADATE	5.011	20.456	108	438	6	30	275	989	3	10
128	TRAVEDONA-MONATE	1.045	4.659	5	19	—	—	13	52	—	—
129	TRONZANO LAGO MAGGIORE	118	526	—	—	—	—	—	—	—	—
130	UBOLDO	2.695	10.364	6	27	4	18	21	85	—	—
131	VALGANNA	502	2.040	1	4	—	—	1	3	—	—
132	VARANO BORGHI	824	3.212	6	29	6	29	9	44	—	—
133	VARESE	26.231	104.867	1.724	6.672	342	1.463	2.026	7.636	25	117
134	VEDANO OLONA	1.857	7.586	62	240	71	275	19	69	4	16
135	VEDDASCA	237	1.091	—	—	—	—	1	3	—	—
136	VENEGONO INFERIORE	1.582	6.811	13	54	—	—	21	89	1	11
137	VENEGONO SUPERIORE	1.780	7.752	53	212	10	41	13	47	—	—
138	VERGIATE	2.512	10.560	22	102	2	6	28	118	—	—
139	VIGGIU'	1.444	5.756	8	43	34	142	8	25	—	—
140	VIZZOLA TICINO	106	472	27	116	—	—	2	8	—	—
	TOTALE PROVINCIA	240.837	976.916	8.120	32.208	1.957	8.181	8.880	32.011	258	1.017

del proprietario e titolo di godimento

DI CUI IN AFFITTO O AD ALTRO TITOLO														Codice dei Comuni
ALTRO PROPRIETARIO		PERSONA FISICA		IMPRESE		COOPERATIVE EDILIZIE A PROPRIETÀ INDIVIDUALE E INDIVISA		STATO, REGIONI, PROVINCIE COMUNI, IACP		ENTI PREVIDENZIALI		ALTRO PROPRIETARIO		
Abitazioni	Stanze	Abitazioni	Stanze	Abitazioni	Stanze	Abitazioni	Stanze	Abitazioni	Stanze	Abitazioni	Stanze	Abitazioni	Stanze	
13	64	1.171	4.179	40	174	1	4	24	90	—	—	13	64	072
11	45	689	2.340	20	73	—	—	8	39	—	—	10	39	073
4	19	331	1.243	12	49	7	31	4	12	—	—	4	19	074
2	9	835	2.851	31	126	1	3	12	38	2	7	1	4	075
7	29	618	2.010	18	68	2	11	7	32	—	—	6	21	076
5	19	337	1.223	14	56	—	—	5	17	—	—	4	11	077
6	25	427	1.446	14	54	—	—	3	13	—	—	5	21	078
34	99	759	2.441	41	148	1	3	15	58	1	4	34	99	079
4	21	176	625	8	27	—	—	4	18	—	—	4	21	080
1	9	102	359	2	8	—	—	—	—	—	—	—	—	081
4	18	64	242	2	12	—	—	—	—	—	—	4	18	082
17	75	1.238	4.456	116	484	2	8	32	130	1	3	16	73	083
36	139	561	2.074	14	52	—	—	79	356	—	—	36	139	084
1	3	538	1.920	28	96	—	—	4	16	—	—	1	3	085
6	30	967	3.361	2	11	11	34	5	23	—	—	4	19	086
21	101	1.322	4.634	150	548	8	30	52	209	—	—	16	67	087
12	50	329	1.273	31	116	—	—	2	8	—	—	12	50	088
—	—	413	1.443	3	8	—	—	4	12	—	—	—	—	089
4	21	1.318	4.736	103	391	1	3	38	142	—	—	4	21	090
4	16	103	367	5	18	—	—	—	—	—	—	4	16	091
52	244	2.449	8.480	101	419	35	140	212	763	1	4	49	231	092
5	24	173	605	5	35	—	—	1	4	—	—	5	24	093
146	571	173	586	6	28	—	—	7	27	—	—	143	557	094
—	—	99	359	2	8	—	—	1	4	—	—	—	—	095
35	145	1.542	5.410	123	414	8	26	111	435	5	11	30	125	096
3	11	351	1.315	1	6	—	—	8	40	—	—	3	11	097
8	31	531	1.821	24	86	1	4	1	4	2	6	8	31	098
1	14	24	80	—	—	—	—	1	4	—	—	—	—	099
—	—	11	54	—	—	—	—	—	—	—	—	—	—	100
9	41	158	565	12	56	—	—	—	—	—	—	9	41	101
—	—	98	374	3	13	—	—	1	3	—	—	—	—	102
3	10	77	249	—	—	—	—	—	—	—	—	3	10	103
1	5	170	642	2	7	—	—	1	4	—	—	1	5	104
16	66	486	1.675	10	46	—	—	9	27	—	—	16	66	105
5	23	324	1.156	7	31	—	—	—	—	—	—	5	23	106
8	31	354	1.324	54	198	—	—	6	22	—	—	6	21	107
71	232	900	3.037	179	619	2	8	67	208	—	—	63	202	108
16	61	511	1.643	21	64	1	3	47	165	1	3	14	51	109
—	—	76	258	—	—	—	—	—	—	—	—	—	—	110
3	10	46	176	—	—	—	—	—	—	—	—	3	10	111
—	—	49	163	3	16	—	—	6	24	—	—	—	—	112
8	28	451	1.510	4	10	—	—	8	29	—	—	7	25	113
6	30	383	1.292	5	19	—	—	5	15	—	—	5	20	114
—	—	49	186	—	—	—	—	—	—	—	—	—	—	115
2	11	109	405	2	6	—	—	6	27	—	—	2	11	116
2	8	402	1.336	2	7	—	—	3	9	1	6	2	8	117
11	55	1.535	5.334	48	177	1	3	41	160	—	—	10	47	118
3	15	158	582	—	—	—	—	3	14	—	—	2	7	141
134	465	4.537	15.312	414	1.555	140	451	796	2.617	19	76	130	446	119
47	164	1.416	5.005	64	252	2	8	113	437	1	3	47	164	120
3	10	482	1.742	39	156	—	—	1	4	—	—	3	10	121
28	114	365	1.228	56	203	3	10	19	61	—	—	28	114	122
46	192	1.992	6.895	176	710	1	4	186	703	1	4	40	157	123
6	32	533	1.948	6	30	—	—	3	12	—	—	4	17	124
2	6	299	1.172	8	39	—	—	2	10	—	—	1	3	125
7	23	229	847	32	121	—	—	30	125	—	—	6	21	126
41	168	2.321	8.196	81	305	4	16	208	736	2	6	39	158	127
1	5	331	1.342	5	19	—	—	13	52	—	—	1	5	128
—	—	35	126	—	—	—	—	—	—	—	—	—	—	129
17	73	1.038	3.558	4	17	1	5	12	50	—	—	15	57	130
3	16	183	660	1	4	—	—	1	3	—	—	3	16	131
8	32	290	1.010	6	29	1	5	7	34	—	—	6	24	132
433	1.634	12.916	45.095	1.663	6.367	123	439	1.934	7.275	19	89	382	1.356	133
5	23	746	2.584	49	187	26	97	18	65	—	—	5	23	134
—	—	13	44	—	—	—	—	1	3	—	—	—	—	135
10	48	530	1.865	10	40	—	—	11	49	—	—	10	48	136
7	36	610	2.194	48	184	4	16	4	11	—	—	5	26	137
20	96	873	3.121	18	85	—	—	13	54	—	—	20	96	138
5	21	639	2.173	4	27	8	33	4	13	—	—	5	21	139
10	47	22	81	27	116	—	—	2	8	—	—	10	47	140
2.678	10.392	97.264	340.817	7.505	29.095	625	2.279	7.427	26.463	185	712	2.468	9.286	

Tav. 21 - Abitazioni non occupate per motivo della non occupazione

Codice dei Comuni	COMUNI	DISPONIBILI PER LA VENDITA O L'AFFITTO		UTILIZZABILI PER VACANZA		UTILIZZABILI PER LAVORO		ALTRI MOTIVI		TOTALE		di cui costruite dopo il 1971	
		Abitazioni	Stanze	Abitazioni	Stanze	Abitazioni	Stanze	Abitazioni	Stanze	Abitazioni	Stanze	Abitazioni	Stanze
001	AGRA	89	327	171	759	1	2	1	2	262	1.090	47	197
002	ALBIZZATE	44	172	26	104	8	40	33	147	111	463	33	139
003	ANGERA	34	123	434	1.658	6	25	88	333	562	2.139	110	446
004	ARCISATE	24	94	138	543	8	20	104	411	274	1.068	45	207
005	ARSAGO SEPRIO	33	144	23	93	7	27	31	139	94	403	46	195
006	AZZATE	16	57	25	172	11	31	28	141	80	401	28	94
007	AZZIO	19	77	71	262	—	—	3	9	93	348	14	60
008	BARASSO	21	53	70	227	5	28	22	171	118	479	23	184
009	BARDELLO	14	69	30	127	3	12	11	39	58	247	13	53
010	BEDERO VALCUVIA	6	25	176	594	—	—	27	106	209	725	47	181
011	BESANO	14	49	176	589	3	11	47	175	240	824	41	177
012	BESNATE	15	51	11	46	3	10	29	113	58	220	19	75
013	BESOZZO	30	120	155	680	15	62	89	348	289	1.210	60	270
014	BIANDRONNO	27	102	33	133	2	4	14	79	76	318	9	43
015	BISUSCHIO	18	79	109	417	2	9	39	164	168	669	32	130
016	BODIO LOMNAGO	17	92	69	341	5	32	37	147	128	612	93	447
017	BREBBIA	13	45	74	334	10	35	53	219	150	633	25	110
018	BREGANO	2	7	93	313	1	3	14	58	110	381	91	309
019	BRENTA	5	17	30	107	3	15	4	17	42	156	17	63
020	BREZZO DI BEDERO	8	28	982	3.723	5	19	9	31	1.004	3.801	191	765
021	BRINZIO	41	138	69	270	1	3	11	40	122	451	30	104
022	BRISSAGO-VALTRAVAGLIA	9	20	143	347	1	3	13	29	166	399	3	12
023	BRUNELLO	2	6	7	32	5	19	14	63	28	120	13	61
024	BRUSIMPIANO	22	90	399	1.465	2	8	44	171	467	1.734	180	593
025	BUGUGGIATE	3	24	24	146	—	—	27	84	54	254	10	53
026	BUSTO ARSIZIO	649	2.313	98	404	85	266	657	2.363	1.489	5.346	359	1.446
027	CADEGLIANO-VICONAGO	41	206	294	1.401	1	2	21	94	357	1.703	82	431
028	CADREZZATE	5	20	63	287	2	7	20	92	90	406	19	97
029	CAIRATE	22	79	24	86	1	3	102	420	149	588	31	131
030	CANTELLO	10	34	115	487	5	23	50	179	180	723	17	74
031	CARAVATE	24	90	67	244	7	21	51	184	149	539	24	87
032	CARDANO AL CAMPO	57	222	12	45	3	26	44	225	116	518	23	90
033	CARNAGO	20	79	21	100	1	3	44	174	86	356	21	89
034	CARONNO PERTUSELLA	81	291	25	88	11	30	70	246	187	655	68	268
035	CARONNO VARESINO	33	126	60	317	3	11	55	248	151	702	46	215
036	CASALE LITTA	11	33	44	164	1	2	21	72	77	271	31	132
037	CASALZUIGNO	45	153	257	1.078	2	11	29	117	333	1.359	61	230
038	CASCIAGO	5	18	43	228	2	11	23	103	73	360	17	72
039	CASORATE SEMPIONE	41	166	43	184	—	—	27	100	111	450	51	162
040	CASSANO MAGNAGO	216	820	46	195	22	66	115	488	399	1.569	151	609
041	CASSANO VALCUVIA	2	9	63	330	—	—	10	36	75	375	10	48
042	CASTELLANZA	202	660	36	103	14	37	200	608	452	1.408	128	471
043	CASTELLO CABIAGLIO	24	112	132	596	1	5	3	21	160	734	41	156
044	CASTELSEPRIO	—	—	3	18	—	—	5	18	8	36	3	12
045	CASTELVECCANA	25	110	588	2.618	13	34	33	145	659	2.907	153	609
046	CASTIGLIONE OLONA	48	188	34	150	3	13	51	192	136	543	46	183
047	CASTRONNO	70	261	34	159	5	19	20	72	129	511	49	204
048	CAVARIA CON PREMEZZO	23	85	18	74	2	7	37	160	80	326	20	100
049	CAZZAGO BRABBIA	5	11	32	149	2	7	34	122	73	289	13	44
050	CISLAGO	45	155	6	19	6	24	71	277	128	475	51	216
051	CITTIGLIO	26	87	286	1.041	3	19	76	303	391	1.450	93	368
052	CLIVIO	4	11	53	282	2	8	18	70	77	371	20	99
053	COCQUIO-TREVISAGO	23	84	160	781	5	21	82	355	270	1.241	37	169
054	COMABBIO	—	—	94	440	7	31	15	77	116	548	27	131
055	COMERIO	20	61	90	289	2	4	32	101	144	455	21	79
056	CREMENAGA	14	55	19	71	1	2	13	47	47	175	8	34
057	CROSIO DELLA VALLE	3	9	3	11	—	—	7	33	13	53	6	33
058	CUASSO AL MONTE	20	75	82	348	1	5	26	97	129	525	20	79
059	CUGLIATE-FABIASCO	46	203	198	695	29	74	117	347	390	1.319	76	309
060	CUNARDO	15	59	313	1.205	3	8	73	299	404	1.571	80	343
061	CURIGLIA CON MONTEVIASCO	43	193	107	395	1	5	4	20	155	613	17	62
062	CUVEGLIO	16	47	171	535	2	8	19	51	208	641	35	112
063	CUVIO	36	112	213	743	2	6	39	145	290	1.006	71	231
064	DAVERIO	5	12	16	87	3	13	17	72	41	184	8	36
065	DUMENZA	13	51	436	1.593	6	20	47	179	502	1.843	156	523
066	DUNO	—	—	94	483	1	4	7	42	102	529	31	117
067	FAGNANO OLONA	40	132	9	32	8	25	126	479	183	668	25	99
068	FERNO	17	53	5	18	3	9	40	168	65	248	19	87
069	FERRERA DI VARESE	19	73	49	208	3	8	7	31	78	320	14	70
070	GALLARATE	350	1.216	111	420	66	207	485	1.709	1.012	3.552	254	977
071	GALLIATE LOMBARDO	—	—	12	57	1	6	14	50	27	113	12	54

segue TAV. 21 — Abitazioni non occupate per motivo della non occupazione



Codice dei Comuni	COMUNI	DISPONIBILI PER LA VENDITA O L'AFFITTO		UTILIZZABILI PER VACANZA		UTILIZZABILI PER LAVORO		ALTRI MOTIVI		Prot. Totale Napoli		di cui costruite dopo il 1971	
		Abitazioni	Stanze	Abitazioni	Stanze	Abitazioni	Stanze	Abitazioni	Stanze	Abitazioni	Stanze	Abitazioni	Stanze
072	GAVIRATE	59	193	180	673	16	56	139	525	394	1.447	72	283
073	GAZZADA SCHIANNO	43	171	15	51	5	12	21	88	84	322	15	64
074	GEMONIO	12	50	60	258	1	4	12	44	85	356	10	35
075	GERENZANO	8	24	5	15	5	17	73	220	91	276	20	74
076	GERMIGNAGA	35	111	362	1.149	13	32	93	350	503	1.642	100	289
077	GOLASECCA	9	31	61	248	3	18	37	150	110	447	13	62
078	GORLA MAGGIORE	24	90	6	21	1	1	38	150	69	262	36	155
079	GORLA MINORE	52	195	8	36	1	1	23	87	84	319	20	75
080	GORNATE-OLONA	4	15	23	134	—	—	8	40	35	189	14	77
081	GRANTOLA	18	102	46	184	1	1	16	69	81	356	20	117
082	INARZO	3	13	18	76	—	—	8	34	29	123	5	23
083	INDUNO OLONA	66	280	154	653	15	47	65	266	300	1.246	101	413
084	ISPRA	91	322	422	1.620	28	83	63	259	604	2.284	312	1.191
085	JERAGO CON ORAGO	16	58	15	63	4	12	74	338	109	471	31	135
086	LAVENA PONTE TRESA	57	198	228	826	7	30	71	213	363	1.267	149	517
087	LAVENO-MOMBELLO	96	328	866	3.275	25	94	114	430	1.101	4.127	214	818
088	LEGGIUNO	54	204	447	1.688	5	20	56	221	562	2.133	139	484
089	LONATE CEPPINO	5	14	9	24	1	3	29	78	44	119	1	3
090	LONATE POZZOLO	29	112	39	113	18	63	185	756	271	1.044	99	360
091	LOZZA	7	31	2	12	2	8	16	63	27	114	2	8
092	LUIÑO	149	503	834	3.030	40	124	248	891	1.271	4.548	356	1.291
093	LUVINATE	28	109	64	281	1	4	8	35	101	429	21	87
094	MACCAGNO	85	277	463	1.760	4	13	21	105	573	2.155	146	570
095	MALGESSO	6	18	44	169	1	7	15	42	66	236	14	58
096	MALNATE	64	225	120	471	12	39	165	631	361	1.366	60	259
097	MARCHIROLO	5	22	200	955	—	—	9	36	214	1.013	36	184
098	MARNATE	43	151	14	34	6	12	69	224	132	421	41	175
099	MARZIO	44	229	69	399	1	11	1	21	115	660	21	114
100	MASCIAGO PRIMO	5	19	60	292	1	3	4	19	70	333	14	70
101	MERCALLO	19	66	73	302	4	9	26	100	122	477	36	149
102	MESENZANA	2	7	64	267	4	14	17	63	87	351	16	56
103	MONTEGRINO VALTRAVAGLIA	114	384	302	1.269	—	—	8	33	424	1.686	126	493
104	MONVALLE	12	37	103	394	5	17	35	148	155	596	45	181
105	MORAZZONE	3	12	36	195	6	22	30	110	75	339	18	87
106	MORNAGO	48	175	39	166	3	14	20	88	110	443	28	118
107	OGGIONA CON SANTO STEFANO	31	116	2	9	1	4	75	321	109	450	59	243
108	OLGIATE OLONA	71	227	15	59	22	68	105	396	213	750	85	291
109	ORIGGIO	10	30	9	30	3	14	79	278	101	352	29	110
110	ORINO	—	—	404	1.509	—	—	3	11	407	1.520	6	26
111	OSMATE	3	12	37	189	3	10	19	79	62	290	20	112
112	PINO SULLA SPONDA DEL LAGO MAGGIORE	7	20	85	338	—	—	6	22	98	380	16	54
113	PORTO CERESIO	28	103	329	1.082	5	8	62	190	424	1.383	48	171
114	PORTO VALTRAVAGLIA	32	116	1.018	3.499	7	18	51	196	1.108	3.829	415	1.322
115	RANCIO VALCUVIA	4	15	56	195	3	10	31	99	94	319	17	67
116	RANCO	20	66	300	1.318	—	—	31	132	351	1.516	152	630
117	SALTRIO	10	30	99	393	2	10	31	128	142	561	23	97
118	SAMARATE	59	218	13	59	20	67	124	467	216	811	63	263
141	SANGIANO	15	51	71	293	1	4	22	78	109	426	24	101
119	SARONNO	203	601	55	191	44	127	398	1.215	700	2.134	181	560
120	SESTO CALENDE	89	347	353	1.412	20	68	143	564	605	2.391	102	423
121	SOLBIATE ARNO	39	143	5	24	4	12	26	106	74	285	32	120
122	SOLBIATE OLONA	43	159	7	28	—	—	88	342	138	529	77	328
123	SOMMA LOMBARDO	91	357	96	611	30	100	151	567	368	1.635	77	325
124	SUMIRAGO	27	109	55	290	2	8	31	129	115	536	27	123
125	TAINO	36	131	164	674	7	35	38	142	245	982	85	353
126	TERNATE	21	96	24	103	7	28	30	99	82	326	11	44
127	TRADATE	57	227	65	299	14	44	122	491	258	1.061	71	273
128	TRAVEDONA-MONATE	20	73	119	504	8	32	69	265	216	874	59	285
129	TRONZANO LAGO MAGGIORE	21	70	125	577	—	—	10	37	156	684	47	185
130	UBOLDO	18	61	11	39	4	12	89	331	122	443	29	131
131	VALGANNA	45	145	319	1.318	5	18	29	107	398	1.588	110	380
132	VARANO BORGHİ	19	64	11	69	5	10	47	147	82	290	8	35
133	VARESE	1.106	3.773	805	3.873	236	765	1.443	5.254	3.590	13.665	1.124	3.980
134	VEDANO OLONA	26	127	82	376	14	60	66	272	188	835	43	192
135	VEDDASCA	69	286	361	1.428	2	21	2	10	434	1.745	295	1.184
136	VENEGONO INFERIORE	16	70	22	83	—	—	45	188	83	341	37	151
137	VENEGONO SUPERIORE	85	331	240	1.141	5	15	45	218	375	1.705	207	904
138	VERGIATE	50	186	187	763	9	36	87	340	333	1.325	87	363
139	VIGGIU'	38	201	212	940	5	20	33	125	288	1.286	29	130
140	VIZZOLA TICINO	4	17	3	11	—	—	7	27	14	55	—	—
TOTALE PROVINCIA		6.668	24.137	19.427	77.570	1.175	3.944	9.304	34.967	36.574	140.618	9.811	38.187

TAV. 22 - Abitazioni non occupate per servizio installato


Codice dei Comuni	COMUNI	TOTALE ABITAZIONI	ABITAZIONI CHE DISPONGONO DI					ABITAZIONI CHE NON DISPONGONO DI				
			Acqua potabile	Gabinetto	Bagno	Elettricità	Riscaldamento	Acqua potabile	Gabinetto	Bagno	Elettricità	Riscaldamento
001	AGRA	262	261	261	208	261	190	—	1	49	1	69
002	ALBIZZATE	111	110	109	97	110	100	1	2	14	1	3
003	ANGERA	562	553	552	439	553	481	6	9	122	8	74
004	ARCISATE	274	269	265	224	269	229	2	7	49	4	40
005	ARSAGO SEPRIO	94	94	93	83	92	89	—	—	10	—	3
006	AZZATE	80	80	77	69	80	75	—	2	10	—	4
007	AZZIO	93	92	93	80	93	85	—	—	13	—	8
008	BARASSO	118	68	64	55	67	61	1	6	13	3	9
009	BARDELLO	58	56	54	39	49	39	1	4	19	8	18
010	BEDERO VALCUVIA	209	208	208	166	209	171	—	1	43	—	38
011	BESANO	240	234	235	183	238	203	2	4	56	—	31
012	BESNATE	58	58	57	52	56	49	—	1	4	1	3
013	BESOZZO	289	283	272	249	282	256	5	17	40	7	30
014	BIANDRONNO	76	76	74	67	75	63	—	2	9	1	12
015	BISUSCHIO	168	167	168	137	167	160	1	—	31	—	7
016	BODIO LOMNAGO	128	127	125	116	125	120	1	2	12	3	8
017	BREBBIA	150	142	139	113	144	133	4	8	33	3	13
018	BREGANO	110	110	109	104	109	99	—	1	6	1	8
019	BRENTA	42	42	42	37	40	41	—	—	2	—	—
020	BREZZO DI BEDERO	1.004	995	994	967	993	807	1	1	27	3	183
021	BRINZIO	122	120	119	94	120	117	2	3	28	2	2
022	BRISSAGO-VALTRAVAGLIA	166	5	3	3	5	1	—	2	2	—	2
023	BRUNELLO	28	28	28	25	27	27	—	—	3	1	1
024	BRUSIMPIANO	467	464	459	419	464	437	3	7	46	3	29
025	BUGUGGIATE	54	22	21	20	23	18	1	2	3	—	5
026	BUSTO ARSIZIO	1.489	1.396	1.369	1.127	1.371	1.173	15	30	252	24	113
027	CADEGLIANO-VICONAGO	357	355	353	281	353	332	2	4	76	4	15
028	CADREZZATE	90	89	89	61	88	81	—	—	19	1	7
029	CAIRATE	149	134	129	107	134	97	8	11	32	8	43
030	CANTELLO	180	177	179	127	178	162	3	1	46	1	17
031	CARAVATE	149	142	133	102	144	130	7	15	47	5	18
032	CARDANO AL CAMPO	116	84	85	74	82	78	2	1	11	3	7
033	CARNAGO	86	85	82	68	81	79	1	4	17	4	7
034	CARONNO PERTUSELLA	187	176	166	141	168	145	2	10	36	10	19
035	CARONNO VARESINO	151	150	145	126	147	135	—	5	22	4	16
036	CASALE LITTA	77	68	63	43	70	51	4	8	28	3	21
037	CASALZUIGNO	333	317	318	220	331	295	13	12	108	1	35
038	CASCIAGO	73	73	73	69	73	71	—	—	3	—	—
039	CASORATE SEMPIONE	111	110	109	99	104	94	—	1	10	2	4
040	CASSANO MAGNAGO	399	379	385	324	379	331	8	11	68	16	34
041	CASSANO VALCUVIA	75	75	75	67	75	70	—	—	6	—	3
042	CASTELLANZA	452	399	434	291	384	352	51	18	159	66	97
043	CASTELLO CABIAGLIO	160	160	159	124	159	148	—	—	34	1	9
044	CASTELSEPRIO	8	8	8	7	3	2	—	—	1	—	—
045	CASTELVECCANA	659	645	650	527	646	602	14	8	130	11	46
046	CASTIGLIONE OLONA	136	136	135	127	134	131	—	1	9	2	4
047	CASTRONNO	129	129	127	108	129	118	—	2	21	—	11
048	CAVARIA CON PREMEZZO	80	80	76	69	77	65	—	4	10	3	14
049	CAZZAGO BRABIA	73	69	66	44	69	64	4	6	28	4	9
050	CISLAGO	128	127	123	119	125	122	1	4	8	2	5
051	CITTIGLIO	391	378	385	298	369	332	13	6	90	22	47
052	CLIVIO	77	76	77	70	77	73	—	—	7	—	3
053	COCQUIO-TREVISAGO	270	265	259	166	263	238	5	11	104	5	30
054	COMABBIO	116	112	113	99	115	99	1	3	16	1	15
055	COMERIO	144	140	139	102	141	128	2	5	42	2	16
056	CREMENAGA	47	44	43	36	47	37	2	3	10	—	10
057	CROSIO DELLA VALLE	13	12	13	9	11	13	1	—	3	2	—
058	CUASSO AL MONTE	129	126	124	97	125	111	1	5	32	4	11
059	CUGLIATE-FABIASCO	390	330	336	245	340	272	53	45	130	45	104
060	CUNARDO	404	398	391	285	400	312	2	10	114	2	75
061	CURIGLIA CON MONTEVIASCO	155	142	149	94	142	122	13	6	60	13	32
062	CUVEGLIO	208	156	141	111	156	125	—	—	20	—	5
063	CUVIO	290	282	282	218	281	284	—	—	62	1	—
064	DAVERIO	41	41	39	34	41	36	—	2	6	—	1
065	DUMENZA	502	492	466	342	492	486	9	18	153	7	13
066	DUNO	102	100	101	91	102	100	1	1	11	—	1
067	FAGNANO OLONA	183	174	160	97	161	126	9	23	86	22	51
068	FERNO	65	64	61	54	65	57	—	3	10	—	8
069	FERRERA DI VARESE	78	77	78	53	76	73	1	—	25	2	5
070	GALLARATE	1.012	988	973	772	988	884	14	31	231	15	84
071	GALLIATE LOMBARDO	27	27	27	27	27	8	—	—	—	—	—

segue TAV. 22 — Abitazioni non occupate per servizio installato

Codice dei Comuni	COMUNI	TOTALE ABITA- ZIONI	ABITAZIONI CHE DISPONGONO DI					ABITAZIONI CHE NON DISPONGONO DI				
			Acqua potabile	Gabinetto	Bagno	Elettri- cità	Riscal- damento	Acqua potabile	Gabinetto	Bagno	Elettri- cità	Riscal- damento
072	GAVIRATE	394	382	385	338	389	344	6	8	52	3	45
073	GAZZADA SCHIANNO	84	83	79	63	83	76	1	5	20	1	6
074	GEMONIO	85	83	84	73	82	77	—	—	11	—	3
075	GERENZANO	91	72	67	53	70	60	—	4	18	2	12
076	GERMIGNAGA	503	485	491	397	489	430	17	12	102	13	73
077	GOLASECCA	110	107	99	81	107	88	—	3	18	1	11
078	GORLA MAGGIORE	69	62	60	52	62	50	5	6	13	4	8
079	GORLA MINORE	84	84	84	57	84	66	—	—	27	—	—
080	GORNATE-OLONA	35	35	35	33	35	33	—	—	2	—	2
081	GRANTOLA	81	81	80	75	81	80	—	1	4	—	1
082	INARZO	29	29	28	25	29	26	—	1	3	—	3
083	INDUNO OLONA	300	297	298	274	298	264	—	2	25	1	25
084	ISPRA	604	595	597	535	601	579	1	6	68	2	4
085	JERAGO CON ORAGO	109	107	104	78	106	102	2	3	26	2	3
086	LAVENA PONTE TRESA	363	357	361	324	361	348	4	2	38	1	11
087	LAVENO-MOMBELLO	1.101	1.089	1.091	929	1.092	1.001	1	6	153	6	80
088	LEGGIUNO	562	556	548	465	556	495	3	13	92	5	57
089	LONATE CEPPINO	44	2	1	—	2	1	—	1	2	—	1
090	LONATE POZZOLO	271	251	264	195	242	217	19	7	76	29	54
091	LOZZA	27	25	25	16	23	18	2	2	11	4	9
092	LUINO	1.271	1.249	1.249	1.055	1.258	1.137	6	17	198	7	83
093	LUVINATE	101	100	99	88	98	87	1	2	13	3	12
094	MACCAGNO	573	560	565	448	542	544	7	5	119	6	22
095	MALGESSO	66	57	62	32	61	27	9	4	34	5	10
096	MALNATE	361	349	348	259	349	308	10	13	101	12	39
097	MARCHIROLO	214	214	214	209	214	209	—	—	5	—	4
098	MARNATE	132	99	100	62	100	68	14	14	50	15	35
099	MARZIO	115	115	115	105	115	70	—	—	9	—	45
100	MASCIAGO PRIMO	70	69	65	57	70	69	—	5	13	—	1
101	MERCALLO	122	119	119	103	120	112	3	3	17	1	10
102	MESEZANA	87	79	82	58	80	63	3	—	17	1	9
103	MONTEGRINO VALTRAVAGLIA	424	421	411	317	424	395	1	13	106	—	27
104	MONVALLE	155	155	155	118	154	152	—	—	37	1	2
105	MORAZZONE	75	74	75	67	74	71	1	—	7	1	4
106	MORNAGO	110	110	109	96	108	97	—	1	14	1	13
107	OGGIONA CON SANTO STEFANO	109	104	108	102	108	105	—	1	7	—	3
108	OLGIATE OLONA	213	206	209	175	205	186	1	1	32	1	13
109	ORIGGIO	101	95	97	77	95	87	5	4	22	6	10
110	ORINO	407	407	407	178	406	261	—	—	229	—	145
111	OSMATE	62	62	61	51	62	59	—	1	11	—	3
112	PINO SULLA SPONDA DEL LAGO MAGGIORE	98	85	96	70	84	94	13	2	28	13	4
113	PORTO CERESIO	424	383	395	309	398	352	14	5	73	1	36
114	PORTO VALTRAVAGLIA	1.108	1.104	1.102	997	1.074	1.089	4	6	110	33	10
115	RANCIO VALCUVIA	94	92	92	62	94	94	2	2	32	—	—
116	RANCO	351	348	349	330	349	331	—	1	21	—	6
117	SALTRIO	142	140	142	120	142	122	—	—	22	—	11
118	SAMARATE	216	195	195	160	195	160	17	19	46	19	50
141	SANGIANO	109	106	103	71	107	77	3	5	34	2	32
119	SARONNO	700	533	500	448	530	476	2	30	78	6	33
120	SESTO CALENDE	605	592	591	491	589	529	5	10	107	12	63
121	SOLBIATE ARNO	74	72	70	59	72	67	—	1	10	—	1
122	SOLBIATE OLONA	138	133	130	108	128	114	—	1	23	1	9
123	SOMMA LOMBARDO	368	352	347	289	345	320	8	13	67	10	29
124	SUMIRAGO	115	113	112	88	110	99	2	2	19	3	10
125	TAINO	245	243	238	219	237	217	2	5	23	6	25
126	TERNATE	82	71	75	51	69	58	5	3	25	10	19
127	TRADATE	258	250	248	216	244	237	3	8	41	11	18
128	TRAVEDONA-MONATE	216	213	201	156	208	177	1	14	56	7	32
129	TRONZANO LAGO MAGGIORE	156	132	153	138	152	151	24	3	17	3	3
130	UBOLDO	122	116	114	77	111	71	5	8	44	11	27
131	VALGANNA	398	396	389	343	394	353	2	7	51	3	23
132	VARANO BORGHI	82	80	75	57	79	75	1	7	25	2	5
133	VARESE	3.590	3.560	3.521	3.079	3.541	3.236	27	69	511	49	352
134	VEDANO OLONA	188	186	185	167	184	174	—	2	17	2	9
135	VEDDASCA	434	422	420	355	427	427	7	8	70	3	1
136	VENEGONO INFERIORE	83	83	82	78	82	81	—	1	5	1	2
137	VENEGONO SUPERIORE	375	370	373	352	371	368	—	1	21	—	5
138	VERGIATE	333	312	305	267	313	282	2	11	47	3	30
139	VIGGIU'	288	284	285	250	283	225	1	2	36	1	44
140	VIZZOLA TICINO	14	13	11	8	14	10	1	3	6	—	4
TOTALE PROVINCIA		36.574	35.056	34.839	28.933	34.935	31.423	566	825	6.504	714	3.456

segue TAV. 23 — Abitazioni non occupate per figura giuridica del proprietario

Codice dei Comuni	COMUNI	PERSONA FISICA		IMPRESE		COOPERATIVE EDILIZIE A PROPRIETÀ INDIVIDUALE E INDIVISA		STATO, REGIONI PROVINCE, COMUNI, IACP		ENTI PREVIDENZIALI		ALTRO PROPRIETARIO	
		Abitazioni	Stanze	Abitazioni	Stanze	Abitazioni	Stanze	Abitazioni	Stanze	Abitazioni	Stanze	Abitazioni	Stanze
072	GAVIRATE	376	1.387	14	45	—	—	1	4	—	—	3	11
073	GAZZADA SCHIANNO	74	280	7	23	—	—	1	5	—	—	2	14
074	GEMONIO	83	348	1	4	1	4	—	—	—	—	—	—
075	GERENZANO	84	254	6	18	—	—	1	4	—	—	—	—
076	GERMIGNAGA	470	1.571	30	60	—	—	—	—	—	—	3	11
077	GOLASECCA	107	424	1	6	—	—	—	—	—	—	2	17
078	GORLA MAGGIORE	67	250	1	8	—	—	1	4	—	—	—	—
079	GORLA MINORE	81	312	3	7	—	—	—	—	—	—	—	—
080	GORNATE-OLONA	32	165	1	15	—	—	—	—	—	—	2	9
081	GRANTOLA	80	328	1	28	—	—	—	—	—	—	—	—
082	INARZO	29	123	—	—	—	—	—	—	—	—	—	—
083	INDUNO OLONA	270	1.099	27	135	—	—	2	6	—	—	1	6
084	ISPRA	530	2.083	50	125	—	—	16	52	—	—	8	24
085	JERAGO CON ORAGO	104	453	4	14	—	—	1	4	—	—	—	—
086	LAVENA PONTE TRESA	347	1.212	13	43	2	7	—	—	—	—	1	5
087	LAVENO-MOMBELLO	1.032	3.863	60	228	2	5	3	12	—	—	4	19
088	LEGGIUNO	543	2.059	14	54	2	8	1	4	—	—	2	8
089	LONATE CEPPINO	41	111	2	5	—	—	—	—	—	—	1	3
090	LONATE POZZOLO	253	959	10	34	—	—	3	12	—	—	5	39
091	LOZZA	24	103	2	9	—	—	—	—	—	—	1	2
092	LUINO	1.213	4.357	36	119	7	26	6	25	—	—	9	21
093	LUVINATE	94	406	6	21	—	—	—	—	—	—	1	2
094	MACCAGNO	483	1.825	9	27	—	—	2	14	—	—	79	289
095	MALGESSO	66	236	—	—	—	—	—	—	—	—	—	—
096	MALNATE	343	1.281	8	27	5	23	1	3	—	—	4	32
097	MARCHIROLO	213	1.005	—	—	—	—	—	—	—	—	1	8
098	MARNATE	125	400	4	11	—	—	—	—	—	—	3	10
099	MARZIO	110	619	1	4	—	—	1	7	—	—	3	30
100	MASCIAGO PRIMO	69	326	—	—	—	—	1	7	—	—	—	—
101	MERCALLO	115	432	7	45	—	—	—	—	—	—	—	—
102	MESEZANA	86	348	1	3	—	—	—	—	—	—	—	—
103	MONTEGRINO VALTRAVAGLIA	419	1.664	1	7	—	—	—	—	—	—	4	15
104	MONVALLE	152	587	—	—	—	—	—	—	—	—	3	9
105	MORAZZONE	73	329	1	8	—	—	1	2	—	—	—	—
106	MORNAGO	96	384	12	44	—	—	—	—	—	—	2	15
107	OGGIONA CON SANTO STEFANO	86	363	23	87	—	—	—	—	—	—	—	—
108	OLGIATE OLONA	165	617	43	120	—	—	—	—	—	—	5	13
109	ORIGGIO	96	331	2	6	1	5	2	10	—	—	—	—
110	ORINO	407	1.520	—	—	—	—	—	—	—	—	—	—
111	OSMATE	62	290	—	—	—	—	—	—	—	—	—	—
112	PINO SULLA SPONDA DEL LAGO MAGGIORE	94	361	3	15	—	—	1	4	—	—	—	—
113	PORTO CERESIO	423	1.379	1	4	—	—	—	—	—	—	—	—
114	PORTO VALTRAVAGLIA	1.107	3.826	—	—	1	3	—	—	—	—	—	—
115	RANCIO VALCUVIA	93	317	—	—	1	2	—	—	—	—	—	—
116	RANCO	349	1.507	1	7	—	—	1	2	—	—	—	—
117	SALTRIO	139	528	—	—	—	—	—	—	—	—	3	33
118	SAMARATE	201	750	9	42	—	—	6	19	—	—	—	—
141	SANGIANO	107	413	—	—	—	—	—	—	—	—	2	13
119	SARONNO	597	1.821	49	151	11	36	12	34	2	6	29	86
120	SESTO CALENDE	545	2.138	41	176	1	3	2	9	—	—	16	65
121	SOLBIATE ARNO	61	239	10	36	2	7	—	—	—	—	1	3
122	SOLBIATE OLONA	120	455	13	53	3	14	1	4	—	—	1	3
123	SOMMA LOMBARDO	305	1.334	47	236	2	11	5	17	—	—	9	37
124	SUMIRAGO	115	536	—	—	—	—	—	—	—	—	—	—
125	TAINO	234	921	10	54	—	—	1	7	—	—	—	—
126	TERNATE	65	246	9	54	—	—	1	10	1	8	6	8
127	TRADATE	240	987	10	41	—	—	1	3	—	—	7	30
128	TRAVEDONA-MONATE	206	826	5	24	—	—	5	24	—	—	—	—
129	TRONZANO LAGO MAGGIORE	151	662	3	9	—	—	—	—	—	—	2	13
130	UBOLDO	120	436	2	7	—	—	—	—	—	—	—	—
131	VALGANNA	383	1.537	15	51	—	—	—	—	—	—	—	—
132	VARANO BORGHI	82	290	—	—	—	—	—	—	—	—	—	—
133	VARESE	2.862	10.970	428	1.587	93	369	147	534	2	10	58	195
134	VEDANO OLONA	170	712	14	71	2	7	1	42	—	—	1	3
135	VEDDASCA	431	1.731	1	4	—	—	2	10	—	—	—	—
136	VENEGONO INFERIORE	82	337	1	4	—	—	—	—	—	—	—	—
137	VENEGONO SUPERIORE	350	1.611	23	88	—	—	2	6	—	—	—	—
138	VERGIATE	320	1.277	11	35	—	—	—	—	—	—	2	13
139	VIGGIU'	288	1.286	—	—	—	—	—	—	—	—	—	—
140	VIZZOLA TICINO	13	51	—	—	—	—	—	—	—	—	1	4
TOTALE PROVINCIA		33.704	129.445	1.817	6.927	179	756	447	1.615	10	43	417	1.832



parte seconda
dati provinciali

TAV. 1 — Popolazione residente per singolo anno di età, sesso e stato civile

ETÀ (anni)	MASCHI						FEMMINE					
	CELIBI	CONIUGATI	VEDOVI	SEPARATI LEGALMENTE	DIVORZIATI	TOTALE	NUBILI	CONIUGATE	VEDOVE	SEPARATE LEGALMENTE	DIVORZIATE	TOTALE
0	4.004	—	—	—	—	4.004	3.804	—	—	—	—	3.804
1	4.042	—	—	—	—	4.042	3.866	—	—	—	—	3.866
2	4.288	—	—	—	—	4.288	4.274	—	—	—	—	4.274
3	4.642	—	—	—	—	4.642	4.502	—	—	—	—	4.502
4	5.017	—	—	—	—	5.017	4.774	—	—	—	—	4.774
meno di 5	21.993	—	—	—	—	21.993	21.220	—	—	—	—	21.220
5	5.406	—	—	—	—	5.406	5.095	—	—	—	—	5.095
6	5.904	—	—	—	—	5.904	5.495	—	—	—	—	5.495
7	6.002	—	—	—	—	6.002	5.585	—	—	—	—	5.585
8	6.033	—	—	—	—	6.033	5.739	—	—	—	—	5.739
9	6.148	—	—	—	—	6.148	5.926	—	—	—	—	5.926
5 - 9	29.493	—	—	—	—	29.493	27.840	—	—	—	—	27.840
10	6.306	—	—	—	—	6.306	5.937	—	—	—	—	5.937
11	6.053	—	—	—	—	6.053	5.841	—	—	—	—	5.841
12	6.272	—	—	—	—	6.272	6.106	—	—	—	—	6.106
13	6.606	—	—	—	—	6.606	6.197	—	—	—	—	6.197
14	6.316	—	—	—	—	6.316	6.234	—	—	—	—	6.234
10 - 14	31.553	—	—	—	—	31.553	30.315	—	—	—	—	30.315
15	6.570	—	—	—	—	6.570	6.436	—	—	—	—	6.436
16	6.881	22	2	1	—	6.906	6.569	49	1	1	—	6.620
17	6.618	30	2	—	—	6.650	6.376	71	5	—	—	6.452
18	6.314	32	3	—	—	6.349	5.777	275	—	—	—	6.052
19	5.880	71	1	—	—	5.952	5.274	616	3	5	—	5.898
15 - 19	32.263	155	8	1	—	32.427	30.432	1.011	9	6	—	31.458
20	5.681	102	1	—	—	5.784	4.695	1.046	3	5	2	5.751
21	5.508	242	1	1	—	5.752	3.833	1.714	1	10	1	5.559
22	4.990	530	—	2	—	5.522	3.186	2.450	6	24	—	5.666
23	4.362	994	—	5	—	5.361	2.513	2.856	7	45	4	5.425
24	3.949	1.549	1	9	1	5.509	1.839	3.439	4	42	—	5.324
20 - 24	24.490	3.417	3	17	1	27.928	16.066	11.505	21	126	7	27.725
25	3.294	2.128	2	24	1	5.449	1.595	3.833	11	65	1	5.505
26	2.690	2.676	6	27	4	5.403	1.236	4.242	10	72	4	5.564
27	2.188	3.057	—	42	1	5.288	1.068	4.318	16	80	4	5.486
28	1.886	3.507	4	62	3	5.462	879	4.568	19	98	12	5.576
29	1.460	3.958	7	68	4	5.497	718	4.653	18	91	8	5.488
25 - 29	11.518	15.326	19	223	13	27.099	5.496	21.614	74	406	29	27.619
30	1.277	4.272	4	72	8	5.633	705	4.810	32	101	15	5.663
31	1.144	4.702	6	83	5	5.940	607	5.112	27	105	22	5.873
32	1.010	4.871	7	84	17	5.989	596	5.432	36	138	28	6.230
33	887	5.120	9	90	5	6.111	561	5.470	37	106	23	6.197
34	780	5.194	9	96	15	6.094	534	5.430	51	120	18	6.153
30 - 34	5.098	24.159	35	425	50	29.767	3.003	26.254	183	570	106	30.116
35	800	5.458	12	118	18	6.406	505	5.656	57	99	36	6.353
36	542	4.188	10	85	15	4.840	388	4.382	60	93	28	4.951
37	552	4.540	13	78	17	5.200	396	4.663	55	86	26	5.226
38	487	4.535	13	85	15	5.135	374	4.592	109	92	24	5.191
39	548	4.644	12	97	18	5.319	364	4.772	85	97	36	5.354
35 - 39	2.929	23.365	60	463	83	26.900	2.027	24.065	366	467	150	27.075
40	615	5.117	18	78	23	5.851	486	5.183	109	97	35	5.910
41	551	5.402	20	90	27	6.090	461	5.370	158	91	31	6.111
42	507	5.495	17	107	21	6.147	502	5.544	184	92	31	6.353
43	488	5.351	28	77	17	5.961	508	5.271	192	90	37	6.098
44	460	4.802	28	62	25	5.377	419	4.861	208	86	35	5.609
40 - 44	2.621	26.167	111	414	113	29.426	2.376	26.229	851	456	169	30.081

segue TAV. 1 — Popolazione residente per singolo anno di età, sesso e stato civile

ETÀ (anni)	MASCHI						FEMMINE					
	CELIBI	CONIUGATI	VEDOVI	SEPARATI LEGALMENTE	DIVORZIATI	TOTALE	NUBILI	CONIUGATE	VEDOVE	SEPARATE LEGALMENTE	DIVORZIATE	TOTALE
45	409	4.698	33	82	22	5.244	435	4.597	237	79	32	5.380
46	415	4.811	37	71	27	5.361	490	4.470	297	70	36	5.363
47	387	4.634	41	83	24	5.169	489	4.500	318	59	25	5.391
48	422	4.596	45	75	19	5.157	478	4.182	303	64	34	5.061
49	380	4.484	40	56	20	4.980	488	4.295	400	60	36	5.279
45 - 49	2.013	23.223	196	367	112	25.911	2.380	22.044	1.555	332	163	26.474
50	417	4.567	56	69	28	5.137	514	4.119	426	53	29	5.141
51	376	4.552	57	61	27	5.073	518	4.167	446	60	30	5.221
52	347	4.228	48	49	22	4.694	553	3.835	486	47	31	4.952
53	327	4.138	83	68	15	4.631	542	3.955	583	54	27	5.161
54	340	4.119	81	50	12	4.602	555	3.766	612	48	33	5.014
50 - 54	1.807	21.604	325	297	104	24.137	2.682	19.842	2.553	262	150	25.489
55	336	3.994	103	52	23	4.508	512	3.677	718	46	29	4.982
56	306	4.003	82	43	21	4.455	534	3.505	791	31	24	4.885
57	273	3.798	111	40	26	4.248	507	3.450	903	41	27	4.928
58	264	3.571	129	30	25	4.019	468	3.225	954	44	31	4.722
59	239	3.596	135	37	26	4.033	558	3.135	1.032	24	20	4.769
55 - 59	1.418	18.962	560	202	121	21.263	2.579	16.992	4.398	186	131	24.286
60	201	3.450	128	33	17	3.829	514	2.912	1.142	31	21	4.620
61	203	3.520	162	39	25	3.949	515	2.952	1.270	32	24	4.793
62	109	1.784	89	13	3	1.998	294	1.482	738	3	9	2.526
63	108	1.549	83	11	5	1.756	268	1.250	707	15	15	2.255
64	124	1.667	119	11	7	1.928	278	1.404	853	13	6	2.554
60 - 64	745	11.970	581	107	57	13.460	1.869	10.000	4.710	94	75	16.748
65	151	2.180	165	15	4	2.515	381	1.643	1.161	17	13	3.215
66	162	2.692	203	25	12	3.094	445	2.056	1.572	23	9	4.105
67	179	2.672	230	20	7	3.108	507	2.046	1.588	14	5	4.160
68	170	2.556	272	8	16	3.022	489	1.870	1.787	17	10	4.173
69	169	2.463	276	16	10	2.934	511	1.797	1.793	22	7	4.130
65 - 69	831	12.563	1.146	84	49	14.673	2.333	9.412	7.901	93	44	19.783
70	163	2.344	300	21	3	2.831	534	1.481	1.929	20	5	3.969
71	136	2.014	326	15	12	2.503	505	1.426	1.972	16	12	3.931
72	110	1.899	346	18	—	2.373	519	1.219	2.047	11	9	3.805
73	123	1.624	330	13	1	2.091	501	1.099	1.915	7	7	3.529
74	91	1.447	347	8	5	1.898	479	859	1.859	6	2	3.205
70 - 74	623	9.328	1.649	75	21	11.696	2.538	6.084	9.722	60	35	18.439
75	102	1.291	344	5	6	1.748	434	724	1.873	8	3	3.042
76	91	1.111	311	10	—	1.523	390	624	1.692	10	4	2.720
77	89	968	322	6	2	1.387	366	513	1.767	6	1	2.653
78	57	767	276	9	6	1.115	337	391	1.645	1	2	2.376
79	45	701	294	5	2	1.047	323	361	1.523	3	2	2.212
75 - 79	384	4.838	1.547	35	16	6.820	1.850	2.613	8.500	28	12	13.003
80 - 84	143	1.805	1.086	8	2	3.044	1.014	790	5.560	9	6	7.379
85 - 89	40	436	549	1	1	1.027	472	143	2.529	4	—	3.148
90 - 94	18	76	162	—	1	257	111	28	665	—	—	804
95 - 99	2	7	31	—	—	40	16	2	112	—	—	130
100 E PIU'	—	—	1	—	—	1	2	—	8	—	—	10
TOTALE	169.982	197.401	8.069	2.719	744	378.915	156.621	198.628	49.717	3.099	1.077	409.142

TAV. 2 - Popolazione presente per singolo anno di età, sesso e stato civile

ETÀ (anni)	MASCHI						FEMMINE					
	CELIBI	CONIUGATI	VEDOVI	SEPARATI LEGALMENTE	DIVORZIATI	TOTALE	NUBILI	CONIUGATE	VEDOVE	SEPARATE LEGALMENTE	DIVORZIATE	TOTALE
0	4.006	—	—	—	—	4.006	3.825	—	—	—	—	3.825
1	4.039	—	—	—	—	4.039	3.855	—	—	—	—	3.855
2	4.265	—	—	—	—	4.265	4.249	—	—	—	—	4.249
3	4.623	—	—	—	—	4.623	4.472	—	—	—	—	4.472
4	4.990	—	—	—	—	4.990	4.761	—	—	—	—	4.761
meno di 5	21.923	—	—	—	—	21.923	21.162	—	—	—	—	21.162
5	5.377	—	—	—	—	5.377	5.067	—	—	—	—	5.067
6	5.881	—	—	—	—	5.881	5.476	—	—	—	—	5.476
7	5.981	—	—	—	—	5.981	5.580	—	—	—	—	5.580
8	6.011	—	—	—	—	6.011	5.731	—	—	—	—	5.731
9	6.131	—	—	—	—	6.131	5.908	—	—	—	—	5.908
5 - 9	29.381	—	—	—	—	29.381	27.762	—	—	—	—	27.762
10	6.300	—	—	—	—	6.300	5.929	—	—	—	—	5.929
11	6.038	—	—	—	—	6.038	5.834	—	—	—	—	5.834
12	6.285	—	—	—	—	6.285	6.102	—	—	—	—	6.102
13	6.618	—	—	—	—	6.618	6.179	—	—	—	—	6.179
14	6.291	—	—	—	—	6.291	6.208	—	—	—	—	6.208
10 - 14	31.532	—	—	—	—	31.532	30.252	—	—	—	—	30.252
15	6.537	—	—	—	—	6.537	6.441	—	—	—	—	6.441
16	6.903	23	2	1	—	6.929	6.565	46	1	—	—	6.612
17	6.686	29	2	—	—	6.717	6.349	70	7	—	—	6.426
18	6.152	32	2	—	—	6.186	5.750	269	—	—	—	6.019
19	4.720	65	—	—	—	4.785	5.243	619	3	5	—	5.870
15 - 19	30.998	149	6	1	—	31.154	30.348	1.004	11	5	—	31.368
20	5.140	102	1	—	—	5.243	4.673	1.048	4	5	2	5.732
21	5.336	237	1	1	—	5.575	3.826	1.710	2	10	1	5.549
22	4.949	519	—	2	—	5.470	3.177	2.439	7	26	1	5.650
23	4.342	974	—	5	—	5.321	2.495	2.845	8	46	4	5.398
24	3.935	1.534	1	9	1	5.480	1.833	3.433	6	43	—	5.315
20 - 24	23.702	3.366	3	17	1	27.089	16.004	11.475	27	130	8	27.644
25	3.258	2.095	2	26	1	5.382	1.577	3.831	11	66	1	5.486
26	2.650	2.658	7	28	4	5.347	1.236	4.241	11	73	4	5.565
27	2.162	3.042	1	41	1	5.247	1.100	4.310	15	81	4	5.510
28	1.862	3.489	5	66	2	5.424	886	4.557	20	95	10	5.568
29	1.460	3.938	8	68	4	5.478	712	4.637	18	89	8	5.464
25 - 29	11.392	15.222	23	229	12	26.878	5.511	21.576	75	404	27	27.593
30	1.270	4.244	4	74	8	5.600	721	4.795	30	102	16	5.664
31	1.149	4.660	7	84	5	5.905	619	5.103	26	104	20	5.872
32	999	4.837	8	82	19	5.945	604	5.419	37	138	28	6.226
33	885	5.075	9	91	5	6.065	564	5.443	38	105	27	6.177
34	785	5.133	10	97	16	6.041	544	5.416	49	119	18	6.146
30 - 34	5.088	23.949	38	428	53	29.556	3.052	26.176	180	568	109	30.085
35	788	5.421	11	121	19	6.360	510	5.623	56	99	34	6.322
36	542	4.151	11	85	17	4.806	387	4.383	62	91	28	4.951
37	551	4.506	13	81	18	5.169	400	4.662	55	88	27	5.232
38	485	4.498	13	83	16	5.095	370	4.579	109	92	24	5.174
39	538	4.620	12	97	17	5.284	360	4.762	86	96	36	5.340
35 - 39	2.904	23.196	60	467	87	26.714	2.027	24.009	368	466	149	27.019
40	610	5.086	18	78	22	5.814	488	5.183	109	97	36	5.913
41	552	5.362	19	89	29	6.051	464	5.359	157	91	31	6.102
42	522	5.469	18	104	20	6.133	500	5.520	183	90	32	6.325
43	485	5.323	28	80	18	5.934	510	5.247	190	86	36	6.069
44	458	4.775	27	66	26	5.352	426	4.864	209	89	35	5.623
40 - 44	2.627	26.015	110	417	115	29.284	2.388	26.173	848	453	170	30.032

segue TAV. 2 — Popolazione presente per singolo anno di età, sesso e stato civile

ETÀ (anni)	MASCHI						FEMMINE					
	CELIBI	CONIUGATI	VEDOVI	SEPARATI LEGALMENTE	DIVORZIATI	TOTALE	NUBILI	CONIUGATE	VEDOVE	SEPARATE LEGALMENTE	DIVORZIATE	TOTALE
45	412	4.676	33	81	23	5.225	436	4.592	235	79	35	5.377
46	413	4.779	38	70	28	5.328	496	4.466	296	69	37	5.364
47	391	4.612	40	81	23	5.147	491	4.489	314	57	25	5.376
48	423	4.578	47	71	15	5.134	478	4.182	302	66	34	5.062
49	383	4.454	39	63	20	4.959	499	4.274	402	58	36	5.269
45 - 49	2.022	23.099	197	366	109	25.793	2.400	22.003	1.549	329	167	26.448
50	418	4.523	52	72	26	5.091	515	4.110	430	52	28	5.135
51	376	4.532	59	61	23	5.051	522	4.173	451	57	30	5.233
52	346	4.212	47	49	23	4.677	553	3.839	493	44	31	4.960
53	325	4.125	83	68	16	4.617	539	3.957	580	53	26	5.155
54	349	4.101	79	50	12	4.591	548	3.760	609	49	33	4.999
50 - 54	1.814	21.493	320	300	100	24.027	2.677	19.839	2.563	255	148	25.482
55	341	3.983	105	50	25	4.504	517	3.670	718	47	28	4.980
56	305	4.001	81	39	22	4.448	534	3.513	792	30	23	4.892
57	276	3.782	110	40	24	4.232	508	3.438	904	40	26	4.916
58	264	3.573	128	30	25	4.020	467	3.227	957	43	33	4.727
59	241	3.579	135	37	26	4.018	565	3.123	1.038	24	21	4.771
55 - 59	1.427	18.918	559	196	122	21.222	2.591	16.971	4.409	184	131	24.286
60	199	3.449	134	33	17	3.832	517	2.916	1.151	32	20	4.636
61	205	3.489	156	39	26	3.915	511	2.961	1.276	30	24	4.802
62	114	1.787	85	13	4	2.003	304	1.491	732	3	8	2.538
63	109	1.539	82	12	5	1.747	265	1.267	709	13	15	2.269
64	124	1.668	119	12	7	1.930	272	1.411	868	13	6	2.570
60 - 64	751	11.932	576	109	59	13.427	1.869	10.046	4.736	91	73	16.815
65	154	2.169	174	15	4	2.516	381	1.652	1.165	16	13	3.227
66	166	2.685	209	25	12	3.097	451	2.062	1.606	23	9	4.151
67	188	2.661	230	22	8	3.109	513	2.042	1.613	14	6	4.188
68	171	2.581	278	8	14	3.052	505	1.879	1.813	18	11	4.226
69	171	2.476	282	17	9	2.955	523	1.810	1.814	22	7	4.176
65 - 69	850	12.572	1.173	87	47	14.729	2.373	9.445	8.011	93	46	19.968
70	167	2.340	298	22	4	2.831	541	1.508	1.959	20	6	4.034
71	137	2.024	329	15	11	2.516	510	1.438	1.986	16	13	3.963
72	115	1.914	357	19	1	2.406	525	1.227	2.069	11	10	3.842
73	127	1.640	344	13	2	2.126	509	1.108	1.939	7	7	3.570
74	96	1.466	356	9	5	1.932	494	870	1.887	7	2	3.260
70 - 74	642	9.384	1.684	78	23	11.811	2.579	6.151	9.840	61	38	18.669
75	103	1.303	350	7	5	1.768	438	728	1.900	8	4	3.078
76	95	1.110	321	10	—	1.536	394	628	1.714	12	4	2.752
77	91	979	333	5	2	1.410	370	517	1.797	6	1	2.691
78	58	773	288	12	6	1.137	341	400	1.679	1	2	2.423
79	48	704	307	5	2	1.066	333	357	1.548	3	2	2.243
75 - 79	395	4.869	1.599	39	15	6.917	1.876	2.630	8.638	30	13	13.187
80 - 84	147	1.811	1.129	9	2	3.098	1.053	794	5.727	8	6	7.588
85 - 89	40	441	572	1	1	1.055	489	146	2.619	4	—	3.258
90 - 94	19	78	165	—	1	263	120	28	678	—	—	826
95 - 99	2	7	32	—	—	41	20	3	115	—	—	138
100 E PIU'	—	—	1	—	—	1	2	1	7	—	—	10
TOTALE	167.656	196.501	8.247	2.744	747	375.895	156.555	198.470	50.401	3.081	1.085	409.592

TAV. 3 - Popolazione residente per sesso, classe di età e luogo di nascita

LUOGO DI NASCITA	Meno di 6 anni	6-13	14-18	19-24	25-44	45-64	65 e più	TOTALE
A — TOTALE								
Nello stesso Comune di residenza	18.158	32.970	24.202	21.902	62.962	54.042	38.869	253.105
In altro Comune della stessa Provincia	30.428	48.578	25.183	19.136	39.203	24.007	15.427	201.962
In altra Provincia della stessa Regione	2.449	5.244	4.013	5.025	25.433	26.753	16.935	85.852
Como	163	393	388	434	2.669	2.833	2.203	9.083
Sondrio	29	64	56	137	1.065	1.151	780	3.282
Milano	2.094	4.265	2.949	3.182	11.156	10.589	7.585	41.820
Bergamo	42	123	138	246	2.281	3.669	2.010	8.509
Brescia	43	129	146	298	2.620	2.457	1.032	6.725
Pavia	49	132	113	142	647	781	737	2.601
Cremona	22	90	110	257	2.006	2.081	1.108	5.674
Mantova	7	48	113	329	2.989	3.192	1.480	8.158
In altre Regioni	2.095	7.318	9.454	19.599	95.527	68.680	25.862	228.535
Piemonte	235	800	780	963	4.328	3.656	2.890	13.652
Valle d'Aosta	3	23	23	10	82	63	33	237
Trentino-Alto Adige	22	73	47	140	941	630	320	2.173
Bolzano-Bozen	8	30	26	62	310	143	48	627
Trento	14	43	21	78	631	487	272	1.546
Veneto	87	391	554	1.809	23.077	27.116	11.723	64.757
Friuli-Venezia Giulia	12	82	86	139	1.326	1.455	856	3.956
Liguria	55	262	232	207	760	713	372	2.601
Emilia-Romagna	83	231	287	563	3.856	4.515	2.200	11.735
Toscana	37	176	176	255	1.650	1.777	705	4.776
Umbria	19	43	52	139	893	579	184	1.909
Marche	35	75	73	145	1.084	910	303	2.625
Lazio	75	244	235	374	1.717	891	187	3.723
Abruzzi	36	105	89	277	1.550	965	252	3.274
Molise	8	38	61	138	718	427	92	1.482
Campania	376	1.206	1.477	2.796	10.764	4.821	993	22.433
Puglia	260	818	954	2.158	9.664	4.766	1.260	19.880
Basilicata	53	339	564	1.386	4.759	2.257	466	9.824
Calabria	215	742	1.263	2.876	9.915	4.290	960	20.261
Sicilia	421	1.502	2.213	4.343	14.183	7.302	1.743	31.707
Sardegna	63	168	288	881	4.260	1.547	323	7.530
ITALIA	53.130	94.110	62.852	65.662	223.125	173.482	97.093	769.454
ESTERO	584	2.040	1.733	1.841	4.958	4.286	3.161	18.603
TOTALE	53.714	96.150	64.585	67.503	228.083	177.768	100.254	788.057
B — MASCHI								
Nello stesso Comune di residenza	9.213	16.920	12.299	11.487	33.271	26.819	15.326	125.335
In altro Comune della stessa Provincia	15.535	24.959	12.764	9.560	18.897	10.719	5.048	97.482
In altra Provincia della stessa Regione	1.235	2.684	2.019	2.414	11.866	11.838	6.042	38.098
Como	74	180	189	193	1.164	1.204	753	3.757
Sondrio	17	31	27	61	452	472	295	1.355
Milano	1.061	2.215	1.492	1.509	5.342	4.649	2.576	18.844
Bergamo	20	70	64	130	1.012	1.621	752	3.669
Brescia	19	56	80	170	1.166	1.064	396	2.951
Pavia	31	65	43	64	284	350	239	1.076
Cremona	10	49	63	116	944	929	447	2.558
Mantova	3	18	61	171	1.502	1.549	584	3.888
In altre Regioni	1.103	3.682	4.833	9.568	47.291	33.518	10.101	110.096
Piemonte	122	419	388	393	1.695	1.536	940	5.493
Valle d'Aosta	3	15	14	4	26	21	12	95
Trentino-Alto Adige	14	37	25	76	411	227	92	882
Bolzano-Bozen	3	17	14	26	130	52	8	250
Trento	11	20	11	50	281	175	84	632
Veneto	44	204	293	872	11.352	12.826	4.477	30.068
Friuli-Venezia Giulia	6	34	46	68	590	558	229	1.531
Liguria	31	134	114	99	384	337	133	1.232
Emilia-Romagna	43	118	136	283	1.858	2.081	811	5.330
Toscana	16	81	90	143	819	881	292	2.322
Umbria	9	16	20	69	461	294	82	951
Marche	21	41	45	67	533	445	136	1.288
Lazio	39	122	119	193	939	484	82	1.978
Abruzzi	19	47	52	145	753	493	109	1.618
Molise	2	14	32	68	347	210	35	708
Campania	190	578	776	1.354	5.461	2.517	430	11.306
Puglia	139	412	483	1.144	4.872	2.481	586	10.117
Basilicata	27	185	276	693	2.465	1.169	222	5.037
Calabria	111	376	644	1.335	5.000	2.225	424	10.115
Sicilia	232	774	1.120	2.143	7.273	3.928	849	16.319
Sardegna	35	75	160	419	2.052	805	160	3.706
ITALIA	27.086	48.245	31.915	33.029	111.325	82.894	36.517	371.011
ESTERO	313	1.079	876	851	1.867	1.877	1.041	7.904
TOTALE	27.399	49.324	32.791	33.880	113.192	84.771	37.558	378.915

TAV. 4 - Popolazione residente in età da 6 anni in poi per grado di istruzione, sesso, classe di età, condizione professionale o non professionale

CLASSI DI ETÀ (anni) — CONDIZIONE	GRADO DI ISTRUZIONE											
	LAUREATI		DIPLOMATI		FORNITI DI LICENZA DI SCUOLA MEDIA INFERIORE		FORNITI DI LICENZA DI SCUOLA ELEMENTARE		ALFABETI PRIVI DI TITOLO DI STUDIO		ANALFABETI	
	MF	M	MF	M	MF	M	MF	M	MF	M	MF	M
TOTALE	16.752	10.850	84.777	45.034	190.630	99.386	338.095	150.419	97.842	43.570	6.247	2.257
6 - 10	—	—	—	—	—	—	4.054	2.053	54.843	28.254	178	86
11 - 14	—	—	—	—	11.592	5.492	36.572	18.949	1.409	785	52	21
15 - 19	—	—	6.869	2.529	49.347	25.553	7.283	4.139	305	160	81	46
20 - 24	271	113	21.364	10.314	24.613	13.156	8.824	4.081	449	203	132	61
25 - 44	11.009	6.616	41.298	23.724	65.436	34.975	103.269	45.214	6.085	2.294	986	369
45 - 54	2.709	1.989	7.420	4.338	19.335	10.365	63.764	29.967	7.290	2.845	1.493	544
55 - 64	1.726	1.276	4.570	2.585	11.334	6.001	49.960	21.841	6.861	2.543	1.306	477
65 e più	1.037	856	3.256	1.544	8.973	3.844	64.369	24.175	20.600	6.486	2.019	653
CONDIZIONE PROFESSIONALE	14.126	9.544	57.956	34.989	111.415	70.313	138.993	88.311	9.680	6.117	1.174	843
<i>-di cui disoccupati</i>	<i>145</i>	<i>55</i>	<i>1.452</i>	<i>462</i>	<i>3.532</i>	<i>1.566</i>	<i>4.492</i>	<i>2.092</i>	<i>461</i>	<i>261</i>	<i>62</i>	<i>50</i>
Imprenditori, liberi professionisti	2.387	2.117	3.461	3.059	3.228	2.622	2.245	1.738	35	26	—	—
Lavoratori in proprio	354	256	3.733	2.977	12.368	9.220	22.564	16.400	884	636	44	32
Coadiuvanti	52	28	1.131	630	3.360	1.596	4.083	1.178	160	51	4	3
Dirigenti e impiegati	11.139	7.004	40.263	21.384	30.865	15.481	9.199	6.052	51	41	—	—
Lavoratori dipendenti	194	139	9.368	6.939	61.594	41.394	100.902	62.943	8.550	5.363	1.126	808
Agricoltura	150	134	716	594	1.399	1.028	2.743	2.038	234	179	36	24
Imprenditori, liberi professionisti	54	51	237	215	231	185	177	141	3	3	—	—
Lavoratori in proprio	58	50	276	235	567	434	1.499	1.134	111	85	8	5
Coadiuvanti	3	1	41	24	138	82	214	53	12	—	—	—
Dirigenti e impiegati	25	23	66	46	73	44	29	26	—	—	—	—
Lavoratori dipendenti	10	9	96	74	390	283	824	684	108	91	28	19
Industrie	2.585	2.394	24.891	18.271	67.722	44.834	97.775	63.576	7.667	5.103	1.012	766
Imprenditori, liberi professionisti	179	168	793	724	730	595	735	627	—	—	—	—
Lavoratori in proprio	33	31	1.403	1.251	4.976	4.179	10.129	8.190	393	317	20	15
Coadiuvanti	7	5	324	253	841	550	874	276	28	14	—	—
Dirigenti e impiegati	2.271	2.114	16.005	10.876	15.217	8.150	5.116	3.688	29	26	—	—
Lavoratori dipendenti	95	76	6.366	5.167	45.958	31.360	80.921	50.795	7.217	4.746	992	751
Altre attività	11.391	7.016	32.349	16.124	42.294	24.451	38.475	22.697	1.779	835	126	53
Imprenditori, liberi professionisti	2.154	1.898	2.431	2.120	2.267	1.842	1.333	970	32	23	—	—
Lavoratori in proprio	263	175	2.054	1.491	6.825	4.607	10.936	7.076	380	234	16	12
Coadiuvanti	42	22	766	353	2.381	964	2.995	849	120	37	4	3
Dirigenti e impiegati	8.843	4.867	24.192	10.462	15.575	7.287	4.054	2.338	22	15	—	—
Lavoratori dipendenti	89	54	2.906	1.698	15.246	9.751	19.157	11.464	1.225	526	106	38
CONDIZIONE NON PROFESSIONALE	2.626	1.306	26.821	10.045	79.215	29.073	199.102	62.108	88.162	37.453	5.073	1.414
In cerca di prima occupazione	431	199	4.600	1.545	8.446	3.495	3.416	1.585	177	86	6	2
Scolari e studenti	88	50	9.157	4.735	33.032	16.102	41.421	21.423	56.380	29.110	—	—
Casalinghe	699	—	7.364	—	23.326	—	70.187	—	9.901	—	1.976	—
Ritirati dal lavoro	1.088	784	3.816	2.161	10.722	6.520	78.227	36.377	20.134	7.711	1.922	853
Altri	320	273	1.884	1.604	3.689	2.956	5.851	2.723	1.570	546	1.169	559

TAV. 5 - Popolazione residente attiva e non attiva per sesso e classe di età, attiva per

RAMI DI ATTIVITÀ ECONOMICA	CLASSI DI											
	Meno di 14		14 - 19		20 - 24		25 - 29		30 - 34		35 - 39	
	MF	M	MF	M	MF	M	MF	M	MF	M	MF	M
CONDIZIONE PROFESSIONALE	—	—	25.118	13.747	40.790	21.289	44.785	25.366	48.022	29.196	40.924	26.463
- di cui disoccupati	—	—	1.432	610	2.439	1.011	1.789	710	1.271	489	949	416
Imprenditori, liberi professionisti	—	—	16	11	390	310	1.137	890	1.588	1.307	1.568	1.297
Lavoratori in proprio	—	—	145	79	1.878	1.257	3.732	2.694	5.510	4.025	5.905	4.284
Coadiuvanti	—	—	659	456	1.209	792	1.037	535	1.078	334	1.016	254
Dirigenti e impiegati	—	—	2.768	594	13.016	3.996	16.885	7.408	17.347	9.268	12.071	7.653
Lavoratori dipendenti	—	—	21.530	12.607	24.297	14.934	21.994	13.839	22.499	14.262	20.364	12.975
Agricoltura	—	—	264	190	410	310	430	317	511	376	569	412
Imprenditori, liberi professionisti	—	—	—	—	12	12	33	31	69	57	100	80
Lavoratori in proprio	—	—	27	20	117	97	178	134	226	174	292	213
Coadiuvanti	—	—	68	53	62	45	47	23	42	15	26	5
Dirigenti e impiegati	—	—	9	5	20	10	22	15	29	20	21	11
Lavoratori dipendenti	—	—	160	112	199	146	150	114	145	110	130	103
Energia, gas e acqua	—	—	92	78	272	214	375	302	420	359	402	349
Imprenditori, liberi professionisti	—	—	—	—	—	—	—	—	—	—	—	—
Lavoratori in proprio	—	—	—	—	—	—	—	—	—	—	—	—
Coadiuvanti	—	—	—	—	—	—	—	—	—	—	—	—
Dirigenti e impiegati	—	—	9	2	81	32	157	97	180	134	198	154
Lavoratori dipendenti	—	—	83	76	191	182	218	205	240	225	204	195
Ind. estratt., trasf. min., chim.	—	—	834	550	1.637	1.043	2.050	1.369	2.215	1.564	1.937	1.500
Imprenditori, liberi professionisti	—	—	—	—	2	2	6	5	8	6	18	16
Lavoratori in proprio	—	—	1	1	31	21	55	44	78	72	73	61
Coadiuvanti	—	—	9	8	12	12	9	9	8	3	6	—
Dirigenti e impiegati	—	—	97	23	513	184	786	388	915	527	656	477
Lavoratori dipendenti	—	—	727	518	1.079	824	1.194	923	1.206	956	1.184	946
Ind. lavoraz. metalli, mecc. prec.	—	—	6.521	5.355	9.412	6.935	10.119	7.585	10.734	8.245	9.276	7.522
Imprenditori, liberi professionisti	—	—	1	1	10	10	34	26	62	51	80	69
Lavoratori in proprio	—	—	14	12	220	200	463	426	673	597	758	681
Coadiuvanti	—	—	56	52	99	92	68	50	56	25	60	15
Dirigenti e impiegati	—	—	461	122	2.422	1.011	3.374	2.003	3.440	2.356	2.442	1.937
Lavoratori dipendenti	—	—	5.989	5.168	6.661	5.622	6.180	5.080	6.503	5.216	5.936	4.820
Ind. alim., tess., pelli, legno	—	—	9.710	3.411	12.043	4.553	11.194	4.519	10.951	4.850	9.992	4.582
Imprenditori, liberi professionisti	—	—	3	1	20	13	62	50	94	64	118	84
Lavoratori in proprio	—	—	23	7	327	175	668	370	967	567	1.082	626
Coadiuvanti	—	—	118	70	165	109	156	88	132	42	151	42
Dirigenti e impiegati	—	—	494	137	1.996	616	2.188	909	2.182	1.170	1.798	1.173
Lavoratori dipendenti	—	—	9.072	3.196	9.535	3.640	8.120	3.102	7.576	3.007	6.843	2.657
Ind. costr., install. impianti	—	—	1.524	1.435	2.061	1.849	2.336	2.149	2.716	2.554	2.625	2.518
Imprenditori, liberi professionisti	—	—	1	1	11	10	37	35	67	63	90	84
Lavoratori in proprio	—	—	10	8	253	248	569	565	784	777	856	845
Coadiuvanti	—	—	94	93	104	103	48	43	24	16	15	8
Dirigenti e impiegati	—	—	56	12	290	128	338	200	309	219	191	145
Lavoratori dipendenti	—	—	1.363	1.321	1.403	1.360	1.344	1.306	1.532	1.479	1.473	1.436
Commercio, pubbl. esercizi	—	—	3.724	2.229	6.226	3.293	6.190	3.590	6.875	4.134	6.143	3.852
Imprenditori, liberi professionisti	—	—	7	6	168	142	351	300	550	454	588	480
Lavoratori in proprio	—	—	56	27	620	388	1.230	851	2.052	1.447	2.210	1.480
Coadiuvanti	—	—	261	152	665	369	642	285	742	197	701	171
Dirigenti e impiegati	—	—	547	147	2.052	608	1.983	824	1.851	910	1.296	802
Lavoratori dipendenti	—	—	2.853	1.897	2.721	1.786	1.984	1.330	1.680	1.126	1.348	919
Trasporti e comunicazioni	—	—	129	82	1.075	690	1.721	1.348	2.221	1.837	1.829	1.588
Imprenditori, liberi professionisti	—	—	—	—	1	1	3	2	5	2	13	10
Lavoratori in proprio	—	—	2	2	49	47	141	138	166	162	174	165
Coadiuvanti	—	—	6	5	31	29	20	19	23	20	8	7
Dirigenti e impiegati	—	—	44	15	507	174	714	393	877	559	717	525
Lavoratori dipendenti	—	—	77	60	487	439	843	796	1.150	1.094	917	881
Credito, assic.; serv. imprese	—	—	596	81	2.413	894	2.545	1.506	2.401	1.803	1.693	1.341
Imprenditori, liberi professionisti	—	—	1	1	122	89	374	270	516	429	437	375
Lavoratori in proprio	—	—	—	—	33	18	58	33	60	40	58	44
Coadiuvanti	—	—	14	7	21	9	15	4	16	3	18	1
Dirigenti e impiegati	—	—	562	63	2.173	721	2.017	1.126	1.712	1.244	1.108	859
Lavoratori dipendenti	—	—	19	10	64	57	81	73	97	87	72	62
Pubblica amm.ne; servizi	—	—	1.724	336	5.241	1.508	7.825	2.681	8.978	3.474	6.458	2.799
Imprenditori, liberi professionisti	—	—	3	1	44	31	237	171	217	181	124	99
Lavoratori in proprio	—	—	12	2	228	63	370	133	504	189	402	169
Coadiuvanti	—	—	33	16	50	24	32	14	35	13	31	5
Dirigenti e impiegati	—	—	489	68	2.962	512	5.306	1.453	5.852	2.129	3.644	1.570
Lavoratori dipendenti	—	—	1.187	249	1.957	878	1.880	910	2.370	962	2.257	956
In cerca di prima occupazione	—	—	11.243	4.408	3.270	1.423	1.258	510	547	213	328	136
TOTALE POP. ATTIVA	—	—	36.361	18.155	44.060	22.712	46.043	25.876	48.569	29.409	41.252	26.599
Scolari e studenti	97.647	50.094	36.466	18.017	6.189	3.318	1.286	753	145	85	34	16
Casalinghe	—	—	749	—	3.239	—	6.604	—	10.561	—	11.939	—
Ritirati dal lavoro	—	—	52	29	36	8	94	23	141	44	295	84
Altri	52.217	26.629	2.807	2.542	2.129	1.890	691	447	467	229	455	201
TOTALE POP. NON ATTIVA	149.864	76.723	40.074	20.588	11.593	5.216	8.675	1.223	11.314	358	12.723	301

ramo di attività economica e posizione nella professione; non attiva per condizione non professionale

ETÀ (anni)

40 - 44		45 - 49		50 - 54		55 - 59		60 - 64		65 - 69		70 e più	
MF	M	MF	M	MF	M	MF	M	MF	M	MF	M	MF	M
43.286	28.817	36.332	24.972	29.752	21.267	17.148	13.793	4.154	3.129	1.861	1.322	1.172	756
795	351	633	295	559	353	262	237	15	14	—	—	—	—
1.618	1.358	1.385	1.172	1.351	1.175	1.115	979	543	483	359	332	286	248
6.737	5.030	5.434	4.139	4.509	3.365	3.356	2.540	1.404	1.102	838	644	499	362
1.151	271	946	252	829	256	535	188	189	92	84	35	57	21
10.703	7.472	7.581	5.454	6.158	4.503	3.605	2.742	931	631	303	172	149	69
23.077	14.686	20.986	13.955	16.905	11.968	8.537	7.344	1.087	821	277	139	181	56
701	492	683	516	736	574	586	474	201	170	109	99	78	67
101	81	100	83	101	87	90	82	40	33	31	29	25	20
373	262	346	266	391	305	334	262	125	108	66	61	44	41
46	3	43	7	40	4	24	4	5	—	3	1	2	—
27	25	27	21	19	15	15	13	2	2	—	—	2	2
154	121	167	139	185	163	123	113	29	27	9	8	5	4
410	374	317	291	268	253	108	98	9	8	—	—	2	2
1	—	2	2	—	—	1	1	—	—	—	—	—	—
—	—	—	—	—	—	—	—	—	—	—	—	—	—
—	—	—	—	—	—	—	—	—	—	—	—	—	—
187	169	135	116	137	124	52	45	6	5	—	—	—	—
222	205	180	173	131	129	55	52	3	3	—	—	2	2
2.366	1.897	2.068	1.705	1.750	1.531	883	815	123	112	29	25	16	15
19	17	19	16	17	15	9	7	3	3	4	4	4	4
91	80	78	72	69	61	41	37	17	15	6	6	9	8
6	1	4	1	4	—	2	1	2	2	2	1	—	—
693	563	491	417	387	350	198	174	27	25	6	6	2	2
1.557	1.236	1.476	1.199	1.273	1.105	633	596	74	67	11	8	1	1
9.205	7.505	7.502	6.219	6.192	5.259	3.663	3.441	481	444	148	136	72	67
97	80	92	85	88	79	85	75	44	41	26	25	15	15
736	641	476	428	384	359	382	359	128	122	63	60	38	36
46	19	35	8	31	8	17	5	10	3	2	1	2	1
2.112	1.775	1.293	1.092	1.074	916	668	607	94	87	24	23	7	6
6.214	4.990	5.606	4.606	4.615	3.897	2.511	2.395	205	191	33	27	10	9
11.376	5.496	10.178	5.264	7.687	4.399	3.472	2.764	631	482	261	216	146	118
150	120	151	119	145	120	117	97	61	55	53	50	47	43
1.265	834	989	677	736	538	496	381	198	162	125	108	57	49
160	40	134	29	87	29	57	22	7	7	9	5	6	3
1.678	1.220	1.406	1.036	1.096	838	527	454	103	86	22	17	10	9
8.123	3.282	7.498	3.403	5.623	2.874	2.275	1.810	252	172	52	36	26	14
3.379	3.297	3.052	2.986	2.512	2.470	1.560	1.535	240	234	66	64	32	32
122	119	130	125	106	104	55	53	25	24	15	15	10	10
1.042	1.036	754	750	486	481	264	261	83	83	27	27	9	9
20	8	12	8	9	6	7	7	1	1	1	1	1	1
209	174	156	129	163	144	74	65	20	16	4	4	4	4
1.986	1.960	2.000	1.974	1.748	1.735	1.160	1.149	111	110	19	17	8	8
6.499	4.112	5.420	3.485	4.605	2.929	3.136	2.103	1.199	841	733	490	496	303
621	514	507	402	438	364	350	293	167	142	110	92	90	68
2.540	1.717	2.264	1.564	2.017	1.284	1.597	1.047	718	495	495	332	317	204
801	182	666	185	608	191	403	139	141	72	64	25	42	13
1.176	796	825	576	647	464	332	265	72	57	34	25	15	10
1.361	903	1.158	758	895	626	454	359	101	75	30	16	32	8
1.884	1.681	1.491	1.332	1.184	1.073	601	544	142	120	27	25	27	22
18	14	21	18	11	10	6	6	3	3	3	3	8	6
245	237	212	205	189	185	89	89	48	46	16	15	14	11
13	10	7	6	11	9	6	3	3	3	—	—	1	1
709	555	507	405	364	294	214	174	42	29	4	4	2	2
899	865	744	698	609	575	286	272	46	39	4	3	2	2
1.452	1.178	1.024	863	832	702	596	543	192	172	95	86	77	71
401	341	259	233	320	296	269	247	124	118	68	66	58	55
47	36	44	35	21	18	23	22	13	11	3	2	2	2
26	4	14	2	15	3	9	4	5	3	2	—	3	2
900	738	622	521	417	341	256	233	40	30	17	14	13	11
78	59	85	72	59	44	39	37	10	10	5	4	1	1
6.014	2.785	4.597	2.311	3.986	2.077	2.543	1.476	936	546	393	181	226	59
88	72	104	89	125	100	133	118	76	64	49	48	29	27
398	187	271	142	216	134	130	82	74	60	37	33	9	2
33	4	31	6	24	6	10	3	5	1	1	1	—	—
3.012	1.457	2.119	1.141	1.854	1.017	1.269	712	525	294	192	79	94	23
2.483	1.065	2.072	933	1.767	820	1.001	561	256	127	114	20	94	7
287	119	76	42	37	34	27	25	3	2	—	—	—	—
43.573	28.936	36.408	25.014	29.789	21.301	17.175	13.818	4.157	3.131	1.861	1.322	1.172	756
19	8	2	—	—	—	—	—	—	—	—	—	—	—
14.752	—	14.122	—	14.452	—	11.448	—	6.834	—	6.736	—	12.017	—
604	200	1.114	490	4.495	2.382	15.799	6.868	18.420	9.968	24.819	12.964	50.040	21.346
559	282	739	407	890	454	1.127	577	797	361	1.040	387	2.569	783
15.934	490	15.977	897	19.837	2.836	28.374	7.445	26.051	10.329	32.595	13.351	64.626	22.129

TAV. 6 - Popolazione residente attiva e non attiva per sesso e stato civile; attiva per ramo di

RAMI DI ATTIVITÀ ECONOMICA POSIZIONE NELLA PROFESSIONE	MASCHI					TOTALE
	CELIBI	CONIUGATI	VEDOVI	SEPARATI LEGALMENTE	DIVORZIATI	
CONDIZIONE PROFESSIONALE	55.504	150.571	1.252	2.256	534	210.117
- di cui disoccupati	2.379	1.919	34	120	34	4.486
Imprenditori, liberi professionisti	1.227	7.933	121	218	63	9.562
Lavoratori in proprio	3.896	24.863	266	379	117	29.521
Coadiuvanti	1.599	1.848	8	24	7	3.486
Dirigenti e impiegati	11.167	37.830	211	634	120	49.962
Lavoratori dipendenti	37.615	78.097	646	1.001	227	117.586
Agricoltura, caccia, foreste, pesca	996	2.907	30	49	15	3.997
Imprenditori, liberi professionisti	49	530	4	9	3	595
Lavoratori in proprio	418	1.479	16	23	7	1.943
Coadiuvanti	111	48	—	—	1	160
Dirigenti e impiegati	23	114	1	1	—	139
Lavoratori dipendenti	395	736	9	16	4	1.160
Energia, gas e acqua	509	1.784	13	21	1	2.328
Imprenditori, liberi professionisti	—	3	—	—	—	3
Lavoratori in proprio	—	—	—	—	—	—
Coadiuvanti	—	—	—	—	—	—
Dirigenti e impiegati	127	732	7	12	—	878
Lavoratori dipendenti	382	1.049	6	9	1	1.447
Industrie estrattive, trasformazione minerali, chimiche	2.642	9.280	77	104	23	12.126
Imprenditori, liberi professionisti	4	87	—	4	—	95
Lavoratori in proprio	52	408	7	10	1	478
Coadiuvanti	25	12	—	—	1	38
Dirigenti e impiegati	531	2.553	17	30	5	3.136
Lavoratori dipendenti	2.030	6.220	53	60	16	8.379
Industrie lavorazione metalli, meccanica precisione	17.809	40.070	293	443	98	58.713
Imprenditori, liberi professionisti	41	503	5	7	1	557
Lavoratori in proprio	537	3.316	23	35	10	3.921
Coadiuvanti	182	93	2	2	—	279
Dirigenti e impiegati	2.519	9.236	47	119	14	11.935
Lavoratori dipendenti	14.530	26.922	216	280	73	42.021
Industrie alimentari, tessili, pelli, legno, altre	11.680	28.289	234	361	90	40.654
Imprenditori, liberi professionisti	56	722	16	15	7	816
Lavoratori in proprio	589	3.793	42	55	15	4.494
Coadiuvanti	241	243	1	1	—	486
Dirigenti e impiegati	1.526	6.006	33	87	13	7.665
Lavoratori dipendenti	9.268	17.525	142	203	55	27.193
Industria costruzioni, installazioni impianti edilizia	4.759	15.903	151	261	49	21.123
Imprenditori, liberi professionisti	46	570	8	16	3	643
Lavoratori in proprio	642	4.333	33	69	13	5.090
Coadiuvanti	215	77	1	2	—	295
Dirigenti e impiegati	285	924	6	23	2	1.240
Lavoratori dipendenti	3.571	9.999	103	151	31	13.855
Commercio, pubblici esercizi; riparazioni di veicoli	8.306	22.275	217	441	122	31.361
Imprenditori, liberi professionisti	391	2.724	41	80	21	3.257
Lavoratori in proprio	1.313	9.217	122	134	50	10.836
Coadiuvanti	711	1.247	4	14	5	1.981
Dirigenti e impiegati	1.387	3.944	18	108	27	5.484
Lavoratori dipendenti	4.504	5.143	32	105	19	9.803
Trasporti e comunicazioni	1.727	8.393	63	134	25	10.342
Imprenditori, liberi professionisti	6	64	5	—	—	75
Lavoratori in proprio	129	1.129	9	26	9	1.302
Coadiuvanti	46	64	—	2	—	112
Dirigenti e impiegati	525	2.549	17	33	5	3.129
Lavoratori dipendenti	1.021	4.587	32	73	11	5.724
Credito e assicurazione; servizi imprese; noleggio	2.218	6.771	59	152	40	9.240
Imprenditori, liberi professionisti	427	1.984	34	58	17	2.520
Lavoratori in proprio	44	207	1	7	2	261
Coadiuvanti	21	20	—	1	—	42
Dirigenti e impiegati	1.615	4.169	22	77	18	5.901
Lavoratori dipendenti	111	391	2	9	3	516
Pubblica amministrazione; servizi pubblici e privati	4.858	14.899	115	290	71	20.233
Imprenditori, liberi professionisti	207	746	8	29	11	1.001
Lavoratori in proprio	172	981	13	20	10	1.196
Coadiuvanti	47	44	—	2	—	93
Dirigenti e impiegati	2.629	7.603	43	144	36	10.455
Lavoratori dipendenti	1.803	5.525	51	95	14	7.488
In cerca di prima occupazione	6.369	493	2	42	6	6.912
TOTALE POPOLAZIONE ATTIVA	61.873	151.064	1.254	2.298	540	217.029
Scolari e studenti	72.164	123	2	1	1	72.291
Casalinghe	—	—	—	—	—	—
Ritirati dal lavoro	3.333	44.004	6.545	357	167	54.406
Altri	32.612	2.210	268	63	36	35.189
TOTALE POPOLAZIONE NON ATTIVA	108.109	46.337	6.815	421	204	161.886

attività economica e posizione nella professione; non attiva per condizione non professionale

FEMMINE						MASCHI E FEMMINE					
NUBILI	CONIUGATE	VEDOVE	SEPARATE LEGALMENTE	DIVORZIATE	TOTALE	CELIBI E NUBILI	CONIUGATI	VEDOVI	SEPARATI LEGALMENTE	DIVORZIATI	TOTALE
38.371	78.426	3.801	2.020	609	123.227	93.875	228.997	5.053	4.276	1.143	333.344
2.063	3.360	90	112	33	5.658	4.442	5.279	124	232	67	10.144
299	1.274	157	43	21	1.794	1.526	9.207	278	261	84	11.356
1.391	7.972	772	201	90	10.426	5.287	32.835	1.038	580	207	39.947
677	4.527	74	18	8	5.304	2.276	6.375	82	42	15	8.790
16.174	23.880	621	676	204	41.555	27.341	61.710	832	1.310	324	91.517
19.830	40.773	2.177	1.082	286	64.148	57.445	118.870	2.823	2.083	513	181.734
235	946	77	17	6	1.281	1.231	3.853	107	66	21	5.278
11	81	13	—	2	107	60	611	17	9	5	702
70	443	47	12	4	576	488	1.922	63	35	11	2.519
28	215	5	—	—	248	139	263	5	—	1	408
22	27	3	2	—	54	45	141	4	3	—	193
104	180	9	3	—	296	499	916	18	19	4	1.456
105	230	8	3	1	347	614	2.014	21	24	2	2.675
—	1	—	—	—	1	—	4	—	—	—	4
—	—	—	—	—	—	—	—	—	—	—	—
—	—	—	—	—	—	—	—	—	—	—	—
85	169	6	3	1	264	212	901	13	15	1	1.142
20	60	2	—	—	82	402	1.109	8	9	1	1.529
1.119	2.488	109	53	13	3.782	3.761	11.768	186	157	36	15.908
—	13	—	—	1	14	4	100	—	4	1	109
15	45	9	2	—	71	67	453	16	12	1	549
1	25	—	—	—	26	26	37	—	—	1	64
603	986	16	24	6	1.635	1.134	3.539	33	54	11	4.771
500	1.419	84	27	6	2.036	2.530	7.639	137	87	22	10.415
4.122	9.795	383	241	71	14.612	21.931	49.865	676	684	169	73.325
3	62	10	2	—	77	44	565	15	9	1	634
31	363	16	1	3	414	568	3.679	39	36	13	4.335
11	188	2	2	—	203	193	281	4	4	—	482
2.096	3.223	61	76	20	5.476	4.615	12.459	108	195	34	17.411
1.981	5.959	294	160	48	8.442	16.511	32.881	510	440	121	50.463
14.602	30.308	1.336	571	170	46.987	26.282	58.597	1.570	932	260	87.641
25	146	20	10	4	205	81	868	36	25	11	1.021
343	1.955	81	37	23	2.439	932	5.748	123	92	38	6.933
105	584	12	3	2	706	346	827	13	4	2	1.192
2.227	3.417	101	68	22	5.835	3.753	9.423	134	155	35	13.500
11.902	24.206	1.122	453	119	37.802	21.170	41.731	1.264	656	174	64.995
339	596	20	18	7	980	5.098	16.499	171	279	56	22.103
4	19	3	—	—	26	50	589	11	16	3	669
9	34	3	1	—	47	651	4.367	36	70	13	5.137
3	38	—	—	—	41	218	115	1	2	—	336
219	330	8	12	5	574	504	1.254	14	35	7	1.814
104	175	6	5	2	292	3.675	10.174	109	156	33	14.147
5.356	13.152	914	348	115	19.885	13.662	35.427	1.131	789	237	51.246
82	502	86	14	6	690	473	3.226	127	94	27	3.947
643	3.947	557	94	39	5.280	1.956	13.164	679	228	89	16.116
461	3.223	53	13	5	3.755	1.172	4.470	57	27	10	5.736
2.149	2.960	96	108	33	5.346	3.536	6.904	114	216	60	10.830
2.021	2.520	122	119	32	4.814	6.525	7.663	154	224	51	14.617
658	1.229	56	36	10	1.989	2.385	9.622	119	170	35	12.331
1	15	1	—	—	17	7	79	6	—	—	92
9	27	7	—	—	43	138	1.156	16	26	9	1.345
3	14	—	—	—	17	49	78	—	2	—	129
562	945	29	28	8	1.572	1.087	3.494	46	61	13	4.701
83	228	19	8	2	340	1.104	4.815	51	81	13	6.064
2.240	2.292	45	76	23	4.676	4.458	9.063	104	228	63	13.916
96	299	13	15	6	429	523	2.283	47	73	23	2.949
31	59	6	3	2	101	75	266	7	10	4	362
17	98	1	—	—	116	38	118	1	1	—	158
2.078	1.769	20	56	13	3.936	3.693	5.938	42	133	31	9.837
18	67	5	2	2	94	129	458	7	11	5	610
9.595	17.390	853	657	193	28.688	14.453	32.289	968	947	264	48.921
77	136	11	2	2	228	284	882	19	31	13	1.229
240	1.099	46	51	19	1.455	412	2.080	59	71	29	2.651
48	142	1	—	1	192	95	186	1	2	1	285
6.133	10.054	281	299	96	16.863	8.762	17.657	324	443	132	27.318
3.097	5.959	514	305	75	9.950	4.900	11.484	565	400	89	17.438
8.377	1.665	33	72	17	10.164	14.746	2.158	35	114	23	17.076
46.748	80.091	3.834	2.092	626	133.391	108.621	231.155	5.088	4.390	1.166	350.420
69.079	405	4	8	1	69.497	141.243	528	6	9	2	141.788
3.657	92.626	16.241	672	257	113.453	3.657	92.626	16.241	672	257	113.453
9.527	23.685	27.846	271	174	61.503	12.860	67.689	34.391	628	341	115.909
27.610	1.821	1.792	56	19	31.298	60.222	4.031	2.060	119	55	66.487
109.873	118.537	45.883	1.007	451	275.751	217.982	164.874	52.698	1.428	655	437.637

TAV. 7 - Popolazione residente attiva in condizione professionale per

N. CLASSIFICAZIONE	RAMI E CLASSI DI ATTIVITÀ ECONOMICA	POSIZIONE			
		IMPRENDITORI E LIBERI PROFESSIONISTI		LAVORATORI IN PROPRIO	
		MF	M	MF	M
0	Agricoltura, caccia, foreste, pesca	702	595	2.519	1.943
01	Agricoltura e caccia	702	595	2.379	1.821
02	Foreste	—	—	43	42
03	Pesca	—	—	45	42
04	Attività connesse con agricoltura	—	—	52	38
1	Energia, gas e acqua	4	3	—	—
1A	Estrazione di combustibili - Industria petrolifera	—	—	—	—
11	Industria dell'estrazione e agglomerazione di combustibili solidi	—	—	—	—
12	Cokerie	—	—	—	—
13	Industria dell'estrazione di petrolio e gas naturali	—	—	—	—
14	Industria petrolifera	—	—	—	—
15	Industria dei combustibili nucleari	—	—	—	—
1B	Energia elettrica, gas e acqua	4	3	—	—
16	Industria produzione e distribuzione di energia elettrica e gas	2	2	—	—
17	Industria raccolta, depurazione e distribuzione di acqua	2	1	—	—
2	Industrie estrattive, manifatturiere per trasformazione minerali, chimiche	109	95	549	478
21	Industria dell'estrazione di minerali metalliferi	1	1	4	4
22	Industria della produzione e prima trasformazione dei metalli	22	20	67	64
23	Industria estrazione di minerali non metalliferi; torbiere	11	10	20	19
24	Industria della lavorazione di minerali non metalliferi	19	15	370	333
25	Industrie chimiche	50	44	88	58
26	Industria della produzione di fibre artificiali e sintetiche	6	5	—	—
3	Industrie manifatturiere per lavorazione metalli; meccanica di precisione	634	557	4.335	3.921
31	Industria della costruzione di prodotti in metallo	336	296	2.466	2.254
32	Industria costruzione e installazione di macchine e di materiale meccanico	189	173	766	724
33	Industria della costruzione, installazione e riparazione di macchine	3	2	17	15
34	Industria costruzione e installazione di impianti e riparazione di materiale elettrico	65	52	840	720
35	Industria costruzione e montaggio di autoveicoli	14	10	45	39
36	Industria della costruzione di altri mezzi di trasporto	14	14	56	39
37	Industria della costruzione di strumenti di precisione	13	10	145	130
4	Industrie manifatturiere alimentari, tessili, abbigliamento, mobilio, altre	1.021	816	6.933	4.494
41	Industrie alimentari	22	21	294	258
42	Industrie dello zucchero, delle bevande e del tabacco	12	9	44	38
43	Industrie tessili	512	408	1.548	756
44	Industrie delle pelli e del cuoio	15	14	368	282
45	Industrie delle calzature, di abbigliamento e affini	202	136	2.069	895
46	Industrie del legno e del mobile in legno	81	72	1.218	1.167
47	Industrie della carta; stampa ed editoria	73	66	525	448
48	Industrie della gomma e manufatti di materie plastiche	87	75	482	367
49	Industrie manifatturiere diverse	17	15	385	283
5	Industrie costruzioni e installazioni impianti per edilizia	669	643	5.137	5.090
50	Edilizia e genio civile	669	643	5.137	5.090
6	Commercio, pubblici esercizi; riparazioni di veicoli	3.947	3.257	16.116	10.836
6A	Commercio, pubblici esercizi e alberghi	3.947	3.257	14.237	9.009
61	Commercio all'ingrosso	998	829	1.035	813
62	Commercio all'ingrosso di materiali da recupero	48	42	118	109
63	Intermediari del commercio	1.560	1.471	543	494
64	Commercio al minuto alimentari, abbigliamento; farmacie	833	549	8.383	5.161
65	Commercio al minuto veicoli, carburanti, libri, articoli vari	272	213	2.091	1.331
66	Pubblici esercizi ed esercizi alberghieri	236	153	2.067	1.101
6B	Riparazioni di beni di consumo e di veicoli	—	—	1.879	1.827
67	Riparazioni di beni di consumo e di veicoli	—	—	1.879	1.827
7	Trasporti e comunicazioni	92	75	1.345	1.302
71	Ferrovie	1	1	1	1
72	Altri trasporti terrestri	55	46	1.028	1.009
73	Trasporti fluviali, lacuali e lagunari	—	—	1	1
74	Trasporti marittimi e cabotaggio	1	—	—	—
75	Trasporti aerei	—	—	—	—
76	Attività connesse ai trasporti	12	9	235	222
77	Agenzie di viaggio, intermediari dei trasporti, magazzini	21	17	79	69
79	Comunicazioni	2	2	1	—
8	Credito e assicurazione; servizi alle imprese; noleggio	2.949	2.520	362	261
8A	Credito e assicurazione	240	211	19	13
81	Istituti di credito	3	3	—	—
82	Assicurazione	237	208	19	13
8B	Servizi prestati alle imprese; noleggio	2.709	2.309	343	248
83	Ausiliari finanziari; servizi alle imprese	2.701	2.301	285	204
84	Noleggio di beni mobili	8	8	58	44
9	Pubblica amministrazione; servizi pubblici e privati	1.229	1.001	2.651	1.196
9A	Pubblica amministrazione	—	—	—	—
91	Pubblica amministrazione, difesa, sicurezza sociale	—	—	—	—
9B	Servizi pubblici e privati	1.229	1.001	2.651	1.196
92	Servizi di igiene, amministrazione di cimiteri	11	11	76	54
93	Istruzione	63	35	61	51
94	Ricerca e sviluppo	9	8	—	—
95	Sanità e servizi veterinari	782	663	220	191
96	Altri servizi sociali	6	1	—	—
97	Servizi ricreativi e culturali	293	235	28	22
98	Servizi personali	65	48	2.266	878
99	Rappresentanze diplomatiche, organizzazioni internazionali, forze armate alleate	—	—	—	—
	TOTALE	11.356	9.562	39.947	29.521

sesso, posizione nella professione, ramo e classe di attività economica

NELLA PROFESSIONE

COADIUVANTI		DIRIGENTI E IMPIEGATI		LAVORATORI DIPENDENTI		TOTALE		N. CLASSIFI- CAZIONE
MF	M	MF	M	MF	M	MF	M	
408	160	193	139	1.456	1.160	5.278	3.997	0
392	150	96	71	1.157	903	4.726	3.540	01
1	1	—	—	49	36	93	79	02
1	1	4	2	47	39	97	84	03
14	8	93	66	203	182	362	294	04
—	—	1.142	878	1.529	1.447	2.675	2.328	1
—	—	215	177	288	235	503	412	1A
—	—	3	2	12	11	15	13	11
—	—	4	4	12	10	16	14	12
—	—	36	32	45	40	81	72	13
—	—	121	97	201	158	322	255	14
—	—	51	42	18	16	69	58	15
—	—	927	701	1.241	1.212	2.172	1.916	1B
—	—	896	682	1.151	1.126	2.049	1.810	16
—	—	31	19	90	86	123	106	17
64	38	4.771	3.136	10.415	8.379	15.908	12.126	2
—	—	19	13	106	99	130	117	21
9	4	352	224	1.390	1.201	1.840	1.513	22
2	2	59	32	285	269	377	332	23
33	24	522	332	2.919	2.321	3.863	3.025	24
20	8	3.741	2.475	5.592	4.410	9.491	6.995	25
—	—	78	60	123	79	207	144	26
482	279	17.411	11.935	50.463	42.021	73.325	58.713	3
301	172	4.135	2.619	17.748	15.836	24.986	21.177	31
73	45	4.184	2.888	11.234	10.586	16.446	14.416	32
1	1	359	273	154	133	534	424	33
78	47	4.436	3.065	13.002	8.077	18.421	11.961	34
5	3	662	470	1.869	1.742	2.595	2.264	35
6	2	3.275	2.413	5.129	4.911	8.480	7.379	36
18	9	360	207	1.327	736	1.863	1.092	37
1.192	486	13.500	7.665	64.995	27.193	87.641	40.654	4
93	22	621	327	1.720	1.033	2.750	1.661	41
13	8	539	314	1.096	600	1.704	969	42
323	119	6.136	3.692	28.321	10.767	36.840	15.742	43
94	28	207	114	1.941	1.091	2.625	1.529	44
311	121	1.582	665	15.709	2.375	19.873	4.192	45
154	102	593	324	2.879	2.458	4.925	4.123	46
58	24	1.402	804	4.700	3.417	6.758	4.759	47
97	44	1.976	1.198	6.887	4.490	9.529	6.174	48
49	18	444	227	1.742	962	2.637	1.505	49
336	295	1.814	1.240	14.147	13.855	22.103	21.123	5
336	295	1.814	1.240	14.147	13.855	22.103	21.123	50
5.736	1.981	10.830	5.484	14.617	9.803	51.246	31.361	6
5.577	1.864	10.515	5.336	11.777	6.742	45.453	26.208	6A
415	170	4.117	2.350	2.279	1.870	8.844	6.032	61
33	18	44	24	81	73	324	266	62
101	34	391	293	20	19	2.615	2.311	63
3.264	977	3.412	1.397	4.663	2.379	20.555	10.463	64
604	207	1.845	883	1.200	860	6.012	3.494	65
1.160	458	706	389	2.934	1.541	7.103	3.642	66
159	117	315	148	3.440	3.061	5.793	5.153	67
159	117	315	148	3.440	3.061	5.793	5.153	67
129	112	4.701	3.129	6.064	5.724	12.331	10.342	7
—	—	1.115	938	1.667	1.589	2.784	2.529	71
103	91	488	268	1.771	1.750	3.445	3.164	72
—	—	20	16	20	19	41	36	73
—	—	46	31	70	62	117	93	74
—	—	364	285	184	177	548	462	75
20	16	531	400	805	775	1.603	1.422	76
6	5	467	237	219	178	792	506	77
—	—	1.670	954	1.328	1.174	3.001	2.130	79
158	42	9.837	5.901	610	516	13.916	9.240	8
15	5	5.656	4.135	186	146	6.116	4.510	8A
—	—	4.699	3.736	177	141	4.879	3.880	81
15	5	957	399	9	5	1.237	630	82
143	37	4.181	1.766	424	370	7.800	4.730	8B
137	33	4.101	1.721	372	324	7.596	4.583	83
6	4	80	45	52	46	204	147	84
285	93	27.318	10.455	17.438	7.488	48.921	20.233	9
—	—	5.351	3.194	3.331	2.936	8.682	6.130	9A
285	93	21.967	7.261	14.107	4.552	40.239	14.103	9B
21	11	94	52	1.030	515	1.232	643	92
15	8	13.418	3.155	2.300	744	15.857	3.993	93
—	—	925	719	193	177	1.127	904	94
25	4	4.668	1.814	4.569	1.528	10.264	4.200	95
—	—	1.725	797	552	130	2.283	928	96
11	8	615	371	502	257	1.449	893	97
213	62	124	74	4.865	1.116	7.533	2.178	98
—	—	398	279	96	85	494	364	99
8.790	3.486	91.517	49.962	181.734	117.586	333.344	210.117	

TAV. 8 - Popolazione residente attiva in condizione professionale per sesso e professione

N. CLASSIFICAZIONE	PROFESSIONI	MF	M	N. CLASSIFICAZIONE	PROFESSIONI	MF	M
1	Professioni liberali, tecniche, scientifiche, e assimilate	42.024	24.423	1.74	Altri ingegneri	939	932
1.1	Professori, insegnanti, e assimilati	12.487	2.888	1.75	Architetti	369	314
1.11	Professori universitari e assimilati	155	96	1.76	Geometri e periti edili	1.180	1.154
1.12	Professori di scuola secondaria superiore e assimilati	1.791	779	1.77	Periti industriali, periti chimici, e assimilati	1.071	981
1.13	Professori di scuola media e assimilati	2.526	748	1.78	Disegnatori tecnici e cartografi	2.305	2.207
1.14	Insegnanti di scuola elementare e assimilati	5.396	374	1.79	Tecnici di impianti nucleari	67	65
1.15	Presidi, capi di istituti di istruzione, direttori didattici	162	103	1.8	Matematici, statistici, economisti e commercialisti	962	786
1.16	Insegnanti non altrove classificati	2.447	786	1.81	Matematici, statistici, economisti, sociologi	61	53
1.17	Cultori di discipline non altrove classificati	10	2	1.82	Commercialisti e assimilati	901	733
1.2	Scrittori, giornalisti, artisti, e assimilati	1.544	1.041	1.9	Impiegati tecnici	10.518	9.070
1.21	Scrittori, giornalisti e pubblicitari	263	196	1.91	Tecnici con mansioni direttive e di concetto (escluse le professioni agricole)	5.416	4.667
1.22	Pittori, scultori, e assimilati	778	476	1.92	Tecnici con mansioni esecutive (escluse le professioni agricole)	5.102	4.403
1.23	Registi, direttori artistici, coreografi e tecnici dello spettacolo	42	18	2	Professioni amministrative e assimilate	58.543	32.436
1.24	Musicisti, orchestrali, artisti lirici, attori	232	163	2.1	Imprenditori e direttori imprese e pubblica amministrazione	4.945	4.124
1.25	Artisti di varietà e assimilati	68	41	2.11	Imprenditori titolari e amministratori delegati di imprese industriali, dei trasporti, del credito e dei servizi	2.695	2.281
1.26	Atleti, allenatori, e assimilati	161	147	2.12	Imprenditori titolari e amministratori delegati di imprese commerciali	1.214	933
1.3	Membri del clero e assimilati	309	300	2.13	Imprenditori titolari e amministratori delegati di pubblici esercizi	75	50
1.31	Arcivescovi, vescovi diocesani e superiori generali	27	18	2.14	Direttori e categorie similari delle industrie, trasporti, credito e servizi	481	463
1.32	Parroci e altri sacerdoti addetti alla cura delle anime	267	267	2.15	Direttori e categorie similari del commercio	298	261
1.33	Ministri di culti non cattolici	15	15	2.16	Direttori e categorie similari dei pubblici esercizi	119	75
1.4	Medici, farmacisti, ostetriche, infermieri e tecnici sanitari	8.835	3.420	2.17	Direttori generali e categorie similari della pubblica amministrazione	63	61
1.41	Medici chirurghi generici	1.339	1.103	2.2	Impiegati amministrativi con mansioni direttive e di concetto	28.571	14.584
1.42	Medici chirurghi specialisti	422	320	2.21	Impiegati amministrativi con mansioni direttive e di concetto	17.747	9.972
1.43	Dentisti	131	117	2.22	Bibliotecari, impiegati di archivio, e assimilati	74	31
1.44	Farmacisti	324	177	2.23	Cancellieri e ufficiali giudiziari	107	82
1.45	Ostetriche	151	—	2.24	Capistazione e assimilati	233	215
1.46	Infermieri e assimilati	5.057	1.134	2.25	Titolari uffici postali, telegrafici, e assimilati	63	37
1.47	Operatori radiografici, ottici, odontotecnici, e assimilati	562	454	2.26	Analisti e programmatori di calcolatori elettronici e di macchine contabili	823	691
1.48	Assistenti, tecnici sanitari, e assimilati	849	115	2.27	Capitreno e assimilati	261	252
1.5	Magistrati, avvocati, notai	487	413	2.28	Cassieri di negozio	434	20
1.51	Magistrati e giuristi	52	48	2.29	Contabili, economi, cassieri non altrove classificati	8.829	3.284
1.52	Avvocati e procuratori legali	390	329	2.3	Impiegati amministrativi con mansioni esecutive	22.190	10.911
1.53	Notai	45	36	2.31	Dattilografi e stenografi	1.061	82
1.6	Agronomi, veterinari e biologi	231	173	2.32	Operatori di macchine contabili e calcolatrici	190	80
1.61	Agronomi; periti agrari, forestali, zootecnici; e assimilati	84	70	2.33	Operatori di macchine perforatrici	259	44
1.62	Veterinari	55	51	2.34	Operatori di calcolatori elettronici, di macchine tradizionali, e assimilati	536	311
1.63	Biologi, zoologi, naturalisti	92	52	2.35	Fattorini e bigliettai	90	82
1.7	Fisici, chimici, ingegneri, geometri, periti industriali, disegnatori e cartografi	6.651	6.332				
1.71	Fisici, astronomi, geologi	105	97				
1.72	Chimici	459	427				
1.73	Ingegneri edili	156	155				

segue TAV. 8 — Popolazione residente attiva in condizione professionale per sesso e professione

N. CLASSIFICAZIONE	PROFESSIONI	MF	M	N. CLASSIFICAZIONE	PROFESSIONI	MF	M
2.36	Portalettere e fattorini postali	719	642	4.2	Fonditori, laminatori, e assimilati	3.410	3.072
2.37	Telefonisti e telegrafisti	692	333	4.21	Fonditori, fornaioli e formatori	2.335	2.177
2.38	Pesatori e misuratori	54	28	4.22	Laminatori e trafilatori	667	544
2.39	Impiegati amministrativi non altrove classificati	18.589	9.309	4.23	Galvanoplastieri, cementatori e temperatori	408	351
2.4	Membri dei corpi armati dello stato	303	303	4.3	Fabbriferrai, tornitori, incisori, orafi, argentieri, e assimilati	29.782	24.632
2.41	Ufficiali	80	80	4.31	Fabbriferrai e fucinatori	1.770	1.708
2.42	Sottufficiali	198	198	4.32	Alesatori, fresatori e tornitori	6.901	6.629
2.43	Graduati e militari di carriera	25	25	4.33	Finitori e pulitori di prodotti meccanici	1.384	1.247
2.5	Membri dei corpi di polizia e sicurezza interna	2.534	2.514	4.34	Utensilisti ed attrezzisti di officina	989	898
2.51	Ufficiali dei carabinieri, di polizia, della guardia di finanza, dei vigili del fuoco, e assimilati	61	59	4.35	Incisori di metalli, orafi e argentieri	936	683
2.52	Ispettori generali di P. S., questori, commissari di polizia, e assimilati	18	18	4.36	Operai metallurgici non altrove classificati	17.802	13.467
2.53	Sottufficiali dei carabinieri, di polizia, della guardia di finanza, dei vigili del fuoco, e assimilati	451	451	4.4	Meccanici montatori, riparatori, di precisione, e assimilati	19.949	17.224
2.54	Carabinieri, agenti di polizia, guardie di finanza, vigili del fuoco e assimilati	2.004	1.986	4.41	Meccanici generici e riparatori meccanici	13.018	12.114
3	Professioni inerenti all'agricoltura, alla silvicoltura, all'allevamento del bestiame e alla pesca	5.060	3.851	4.42	Meccanici montatori	5.178	3.786
3.1	Conduttori e direttori di aziende agricole, forestali e zootecniche	3.580	2.649	4.43	Meccanici e riparatori meccanici di protesi	113	97
3.11	Conduttori di aziende ad ordinamento produttivo misto e assimilati	2.151	1.537	4.44	Meccanici di precisione e orologiai	1.364	994
3.12	Conduttori di aziende ad ordinamento produttivo specializzato e assimilati	1.049	819	4.45	Lubrificatori e pulitori	276	233
3.13	Conduttori allevatori e assimilati	329	248	4.5	Carpentieri in ferro, saldatori, e assimilati	6.360	5.823
3.14	Direttori e categorie similari delle aziende agricole, forestali e zootecniche	51	45	4.51	Carpentieri in ferro	993	961
3.2	Lavoratori agricoli, conducenti di macchine agricole, pastori, e assimilati	1.328	1.073	4.52	Saldatori	2.139	1.817
3.21	Lavoratori agricoli generici	897	688	4.53	Lamieristi e ramai	3.228	3.045
3.22	Lavoratori agricoli specializzati	287	252	4.6	Frantumatori, cementieri e operai addetti alla lavorazione dei minerali non metalliferi	2.830	2.238
3.23	Conducenti di macchine agricole	18	17	4.61	Frantumatori, cementieri, e assimilati	180	168
3.24	Pastori e guardiani di animali	126	116	4.62	Tagliatori, levigatori, modellatori, di pietre, e assimilati	381	352
3.3	Lavoratori forestali e carbonai	82	72	4.63	Vetrai	799	673
3.31	Lavoratori forestali e boschivi	76	71	4.64	Ceramisti e terracottai	971	648
3.32	Carbonai	6	1	4.65	Fornaci di laterizi	308	297
3.4	Pescatori, cacciatori, e assimilati	70	57	4.66	Molatori, lucidatori e smerigliatori di pietre e vetro	72	49
3.41	Pescatori e assimilati	62	52	4.67	Incisori, decoratori, mosaicisti, di pietre, ceramiche e vetro	119	51
3.42	Cacciatori	8	5	5	Professioni inerenti alla trasformazione dei prodotti	76.673	34.368
4	Professioni inerenti alla estrazione ed alla lavorazione dei minerali e dei loro prodotti	62.565	53.204	5.1	Panettieri, pastai, dolciari, macellatori, casari, vinificatori, e assimilati	3.536	2.406
4.1	Sondatori, perforatori, minatori, e assimilati	234	215	5.11	Mugnai e risieri	74	53
4.11	Sondatori e perforatori	16	15	5.12	Panettieri e pastai	842	741
4.12	Minatori e cavatori	83	77	5.13	Pasticcieri, caramellai, e assimilati	1.263	592
4.13	Manovali di miniera e di cava	44	42	5.14	Zuccherieri	38	14
4.14	Operai addetti alla estrazione e alla preparazione dei minerali non altrove classificati	91	81	5.15	Macellatori, insaccatori, salatori, e assimilati	616	517
				5.16	Conservieri	80	51
				5.17	Casari	183	97
				5.18	Vinificatori, birrai, lavoratori delle acque minerali, delle bevande alcoliche e analcoliche	245	220
				5.19	Cernitori di prodotti agricoli e addetti alla lavorazione dei prodotti alimentari non altrove classificati	195	121

segue TAV. 8 — Popolazione residente attiva in condizione professionale per sesso e professione

N. CLASSIFICAZIONE	PROFESSIONI	MF	M	N. CLASSIFICAZIONE	PROFESSIONI	MF	M
5.2	Selezionatori, condizionatori e confezionatori del tabacco	32	18	5.77	Pirotecnici e artificieri	14	8
5.21	Condizionatori del tabacco	16	11	5.78	Profumisti, saponieri, e assimilati	140	47
5.22	Sigarai, sigarettai e altri confezionatori del tabacco	16	7	5.79	Sorveglianti di apparecchi chimici e altri addetti alle lavorazioni chimiche non altrove classificati	3.355	2.644
5.3	Filatori, tessitori, tintori, e assimilati	19.114	8.631	5.8	Cartai, cartotecnici, tipografi, legatori, fotografi, e assimilati	5.306	3.946
5.31	Cernitori, essiccatori, lavatori, cardatori, e assimilati	148	95	5.81	Cartai e cartonai	1.183	756
5.32	Filatori	1.942	391	5.82	Cartotecnici	1.042	590
5.33	Tessitori	4.286	1.747	5.83	Addetti alla lavorazione e fabbricazione della carta non altrove classificati	127	90
5.34	Finitori di filati e tessuti	1.628	514	5.84	Compositori	1.194	1.073
5.35	Candeggiatori e tintori di filati e tessuti	1.710	1.526	5.85	Impressori	295	257
5.36	Stampatori di tessuti	756	651	5.86	Litografi, zincografi	561	509
5.37	Operai tessili non altrove classificati	8.644	3.707	5.87	Fotografi e fototecnici	630	535
5.4	Maglieristi, sarti, cappellai, tappezzieri	25.878	4.023	5.88	Legatori	247	117
5.41	Biancheristi e camiciai	7.329	329	5.89	Addetti alle lavorazioni poligrafiche e di legatoria non altrove classificati	27	19
5.42	Maglieristi e calzettai	8.516	1.050	5.9	Verificatori, imballatori, e assimilati	1.762	697
5.43	Sarti e confezionatori di pellicce	2.397	513	5.91	Verificatori di prodotti	390	204
5.44	Cravattai, cappellai, guantai, e assimilati	856	625	5.92	Imballatori, inscatolatori, imbottiglieri, e assimilati	1.372	493
5.45	Ricamatrici, ornatori, e assimilati	3.878	572	6	Professioni inerenti alle costruzioni edili e all'installazione ed esercizio impianti elettricità, gas, acqua	28.281	26.339
5.46	Bottonieri e assimilati	238	156	6.1	Capimastri, muratori, decoratori, conduttori di macchine edili, e assimilati	16.047	15.717
5.47	Tappezzieri e materassai	795	586	6.11	Capimastri	269	259
5.48	Lavoratori dell'abbigliamento e dell'arredamento non altrove classificati	1.869	192	6.12	Muratori	9.179	9.053
5.5	Conciatori, calzolai, pellettieri, e assimilati	5.162	2.666	6.13	Armatori cementisti e ferraioli	251	242
5.51	Conciatori e tintori di pelli, similpelli e cuoio	541	316	6.14	Stuccatori, decoratori, pittori edili	2.179	2.132
5.52	Calzolai	2.459	1.273	6.15	Pavimentatori edili, stradali, e assimilati	922	909
5.53	Borsettai, valigiai, e assimilati	1.465	824	6.16	Armatori di gallerie, di linee ferrotramviarie, e assimilati	27	26
5.54	Addetti alla lavorazione delle pelli, similpelli e del cuoio non altrove classificati	697	253	6.17	Conduttori di macchine edili e assimilati	321	317
5.6	Segatori, tornitori, falegnami, mobiliari, e assimilati	5.013	4.441	6.18	Cantonieri stradali e ferroviari	359	332
5.61	Segatori e piallatori del legname	141	105	6.19	Manovali edili, sterratori, e assimilati	2.540	2.447
5.62	Falegnami e mobiliari in legno e formica	3.478	3.214	6.2	Elettricisti, elettrotecnici, radiotecnici, e assimilati	9.143	7.585
5.63	Tornitori, intagliatori, incisori, del legno, e assimilati	68	52	6.21	Centralisti e cabinisti	345	283
5.64	Liutai e assimilati	200	155	6.22	Elettricisti	4.476	4.170
5.65	Bottai, carradori, e assimilati	21	17	6.23	Elettrotecnici	3.609	2.479
5.66	Carpentieri in legno	638	626	6.24	Tecnici della radio, della televisione, del cinema e operatori di proiezione	252	235
5.67	Mobiliari in canna, vimini e giunchi, cestai, canestrai, stuoiai, e assimilati	66	33	6.25	Installatori impianti di telecomunicazione	369	341
5.68	Verniciatori e lucidatori del legno e paglia	145	105	6.26	Addetti alla installazione ed esercizio di impianti elettrici non altrove classificati	92	77
5.69	Addetti alla lavorazione del legno e dei materiali legnosi non altrove classificati	256	134	6.3	Gasisti, idraulici e termoidraulici	3.091	3.037
5.7	Analizzatori, petrolieri, gommai, profumisti, e assimilati	10.870	7.540	6.31	Posatori di tubi	175	174
5.71	Analizzatori, campionatori, dosatori, e assimilati	555	414	6.32	Gasisti	77	75
5.72	Coloristi	135	122	6.33	Idraulici, stagnini e termoidraulici	2.575	2.536
5.73	Petrolieri	129	101	6.34	Conduttori di impianti termici e assimilati	264	252
5.74	Gommai	1.277	932				
5.75	Plasticisti	5.249	3.261				
5.76	Fiammiferai	16	11				

segue TAV. 8 — Popolazione residente attiva in condizione professionale per sesso e professione

N. CLASSIFICAZIONE	PROFESSIONI	MF	M	N. CLASSIFICAZIONE	PROFESSIONI	MF	M
7	Professioni inerenti al commercio e ai pubblici esercizi	34.410	19.626	8.32	Motoristi di aviazione a terra	34	32
7.1	Esercenti di negozio e assimilati	15.646	8.905	8.33	Addetti ai trasporti aerei non altrove classificati	150	146
7.11	Commercianti e esercenti di negozio	13.483	7.391	8.4	Noleggianti di mezzi di trasporto, spedizionieri e altri lavoratori delle attività ausiliarie dei trasporti non altrove classificati	90	77
7.12	Esercenti di edicole e negozi di giornali	157	74	8.41	Noleggianti di mezzi di trasporto	35	29
7.13	Commercianti ambulanti	2.006	1.440	8.42	Spedizionieri e sdoganatori	52	45
7.2	Assistenti di vendita, commessi, rappresentanti di commercio, e assimilati	11.153	6.910	8.43	Palombari e assimilati	3	3
7.21	Assistenti di vendita e assimilati	228	171	8.5	Facchini e altri lavoratori dei trasporti non altrove classificati	929	834
7.22	Commessi di vendita e banconieri	5.901	2.324	8.51	Facchini, caricatori e scaricatori	744	682
7.23	Rappresentanti di commercio, viaggiatori, mediatori, e assimilati	3.773	3.463	8.52	Lavoratori dei trasporti non altrove classificati	185	152
7.24	Rappresentanti e mediatori del credito e assicurazioni, dei trasporti e dei servizi	827	679	9	Professioni inerenti ai servizi	15.760	6.060
7.25	Altri lavoratori del commercio non altrove classificati	424	273	9.1	Esercenti e gestori di cinema, teatri e simili e di agenzie per la fornitura di servizi	80	59
7.3	Esercenti alberghi, caffè, e assimilati	2.898	1.435	9.11	Esercenti e gestori di cinema, teatri e simili	44	34
7.31	Esercenti alberghi, ristoranti e assimilati	1.014	556	9.12	Esercenti e gestori di agenzie per la fornitura di servizi	36	25
7.32	Esercenti di bar, caffè, e assimilati	1.884	879	9.2	Assistenti sociali, interpreti, traduttori, grafologi	600	94
7.4	Portieri, cuochi, camerieri di pubblici esercizi, baristi, e assimilati	4.713	2.376	9.21	Assistenti sociali	322	48
7.41	Portieri di alberghi, di pubblici esercizi, e assimilati	106	94	9.22	Interpreti e traduttori	260	34
7.42	Cuochi di alberghi, di pubblici esercizi, e assimilati	1.845	950	9.23	Grafologi e assimilati	18	12
7.43	Camerieri di alberghi e assimilati	258	147	9.3	Indossatori, assistenti di volo, guide turistiche, e assimilati	82	18
7.44	Camerieri di ristoranti, caffè, e assimilati	836	484	9.31	Indossatori	10	1
7.45	Baristi e assimilati	739	415	9.32	Fotomodelle e modelle artistiche	8	4
7.46	Guardarobieri, fattorini, inservienti di pubblici esercizi, e assimilati	929	286	9.33	Assistenti di volo e guide turistiche	64	13
8	Professioni inerenti ai trasporti	10.028	9.810	9.4	Barbieri, parrucchieri, smacchiatori, e assimilati	4.254	1.381
8.1	Macchinisti ferroviari, conducenti di tramvie, autisti, e assimilati	8.663	8.569	9.41	Barbieri, parrucchieri, manicure, e assimilati	3.245	1.017
8.11	Macchinisti ferroviari e assimilati	348	339	9.42	Smacchiatori, tintori, e assimilati	1.009	364
8.12	Conducenti di tramvie e simili	36	36	9.5	Spazzini, pulitori, e assimilati	1.049	677
8.13	Deviatori, manovratori, frenatori, ferroviari e tramviari	461	455	9.51	Spazzini, disinfestatori, e assimilati	930	588
8.14	Autisti	7.389	7.325	9.52	Pulitori, lavaggiatori di veicoli, e assimilati	119	89
8.15	Gruisti, carrozzisti, e assimilati	362	359	9.6	Domestici, portieri, bidelli, guardiani, e assimilati	9.499	3.672
8.16	Conducenti di veicoli a trazione animale e assimilati	5	5	9.61	Domestici	2.065	133
8.17	Addetti ai trasporti terrestri non altrove classificati	62	50	9.62	Portieri di abitazione	821	326
8.2	Ufficiali di coperta, motoristi e fuochisti navali, conducenti di imbarcazioni, e assimilati	83	75	9.63	Commessi, uscieri, bidelli, inservienti di uffici pubblici e privati	5.187	1.960
8.21	Ufficiali di coperta, di macchina e piloti di porto	40	34	9.64	Sagrestani	33	23
8.22	Macchinisti, motoristi e fuochisti navali	16	14	9.65	Guardiani, custodi di aziende, guardie campestri, e assimilati	1.393	1.230
8.23	Addetti alla conduzione di imbarcazioni a motore, a remi, a vela	7	7	9.7	Addetti ai servizi non altrove classificati	157	132
8.24	Marittimi di coperta e assimilati	20	20	9.71	Addetti ai servizi non altrove classificati	157	132
8.3	Piloti, motoristi di bordo, motoristi a terra, addetti ai trasporti aerei non altrove classificati	263	255	9.9	Professioni non altrove classificabili	39	27
8.31	Piloti di aeromobili, motoristi di bordo, e assimilati	79	77	9.91	Professioni non altrove classificabili	39	27
				TOTALE		333.344	210.117

TAV. 9 - Popolazione residente attiva in condizione professionale per sesso e categoria socio-professionale

N. CLASSIFI- CAZIONE	CATEGORIE SOCIO-PROFESSIONALI	MASCHI	FEMMINE	TOTALE
01	Imprenditori e lavoratori in proprio nell'agricoltura, nella silvicoltura, nell'allevamento e nella pesca	2.693	929	3.622
02	Altri lavoratori agricoli	1.158	280	1.438
03	Imprenditori e lavoratori in proprio nelle professioni liberali e affini	3.359	636	3.995
04	Imprenditori nell'industria, nell'edilizia, nel commercio, nei trasporti e nei servizi	4.569	1.111	5.680
05	Lavoratori in proprio nell'industria, nell'edilizia, nel commercio, nei trasporti e nei servizi	31.947	14.848	46.795
06	Dirigenti industriali e commerciali, alti funzionari dell'apparato legislativo e dell'amministrazione statale	860	101	961
07	Lavoratori dipendenti nelle professioni liberali e affini	11.796	15.950	27.746
08	Capi ufficio e responsabili di personale amministrativo, di addetti alle vendite e ai servizi; funzionari statali con responsabilità amministrative	10.948	8.000	18.948
09	Personale amministrativo, addetto alle vendite e ai servizi	28.653	30.208	58.861
10	Intermedi: capisquadra e sorveglianti di operai (dipendenti)	10.779	1.701	12.480
11	Operai specializzati e qualificati (dipendenti)	100.062	49.268	149.330
12	Manovali (dipendenti)	2.963	183	3.146
13	Forze armate (militari di carriera e militari in servizio di leva)	4.379	—	4.379
14	Persone economicamente attive non classificate altrove	27	12	39
	TOTALE	214.193	123.227	337.420

TAV. 10 - Popolazione residente occupata per ramo di attività economica, ore lavorate e posizione nella professione

RAMI DI ATTIVITÀ ECONOMICA	ORE LAVORATE							TOTALE
	Nessuna	meno di 15	da 15 a 24	da 25 a 34	da 35 a 39	40	oltre 40	
A — DIPENDENTI								
Agricoltura, caccia, foreste e pesca	94	18	26	21	49	836	368	1.412
Energia, gas e acqua	81	12	18	22	64	2.250	142	2.589
<i>Estrazione combustibili, industria petrolifera</i>	24	1	3	5	20	329	77	459
<i>Energia elettrica, gas e acqua</i>	57	11	15	17	44	1.921	65	2.130
Industrie estrattive, manifatturiere per trasformazione minerali; industrie chimiche	778	60	144	202	333	11.926	1.316	14.759
Industrie manifatturiere per lavorazione metalli, meccanica precisione	2.608	346	558	583	1.254	54.659	6.382	66.390
Industrie manifatturiere alimentari, tessili, abbigliamento, mobilio, altre	3.324	487	1.308	887	2.284	59.333	7.102	74.725
Industrie costruzioni e installazioni impianti edilizia	648	97	137	104	376	11.146	2.398	14.906
Commercio, pubblici esercizi, riparazioni beni di consumo e veicoli	1.041	231	815	380	541	15.931	5.245	24.184
<i>Commercio, pubblici esercizi e alberghi</i>	858	216	775	354	485	13.466	4.541	20.695
<i>Riparazioni beni consumo e veicoli</i>	183	15	40	26	56	2.465	704	3.489
Trasporti e comunicazioni	409	62	94	123	1.227	7.112	1.475	10.502
Credito e assicurazioni, servizi ad imprese, noleggio	307	90	229	130	2.669	5.809	969	10.203
<i>Credito e assicurazione</i>	161	45	46	30	2.385	2.683	424	5.774
<i>Servizi prestati alle imprese, noleggio</i>	146	45	183	100	284	3.126	545	4.429
Pubblica amministrazione, servizi pubblici e privati	2.101	833	7.365	3.994	8.773	14.725	5.682	43.473
<i>Pubblica amministrazione</i>	344	62	103	117	3.682	2.153	2.090	8.551
<i>Servizi pubblici e privati</i>	1.757	771	7.262	3.877	5.091	12.572	3.592	34.922
TOTALE	11.391	2.236	10.694	6.446	17.570	183.727	31.079	263.143
B — INDIPENDENTI								
Agricoltura, caccia, foreste e pesca	267	66	97	127	60	1.070	1.942	3.629
Energia, gas e acqua	—	1	—	—	—	3	—	4
<i>Estrazione combustibili, industria petrolifera</i>	—	—	—	—	—	—	—	—
<i>Energia elettrica, gas e acqua</i>	—	1	—	—	—	3	—	4
Industrie estrattive, manifatturiere per trasformazione minerali; industrie chimiche	36	14	24	22	18	301	307	722
Industrie manifatturiere per lavorazione metalli, meccanica precisione	263	95	122	126	68	2.324	2.450	5.448
Industrie manifatturiere alimentari, tessili, abbigliamento, mobilio, altre	434	150	258	348	161	3.958	3.835	9.144
Industrie costruzioni e installazioni impianti edilizia	342	71	77	159	154	3.296	2.037	6.136
Commercio, pubblici esercizi, riparazioni beni di consumo e veicoli	1.467	553	606	721	578	6.488	15.365	25.778
<i>Commercio, pubblici esercizi e alberghi</i>	1.372	521	574	681	549	5.748	14.297	23.742
<i>Riparazioni beni consumo e veicoli</i>	95	32	32	40	29	740	1.068	2.036
Trasporti e comunicazioni	127	29	27	51	27	607	697	1.565
Credito e assicurazioni, servizi ad imprese, noleggio	224	61	145	155	107	1.395	1.382	3.469
<i>Credito e assicurazione</i>	16	5	8	8	9	124	104	274
<i>Servizi prestati alle imprese, noleggio</i>	208	56	137	147	98	1.271	1.278	3.195
Pubblica amministrazione, servizi pubblici e privati	301	119	171	268	148	1.368	1.787	4.162
<i>Pubblica amministrazione</i>	—	—	—	—	—	—	—	—
<i>Servizi pubblici e privati</i>	301	119	171	268	148	1.368	1.787	4.162
TOTALE	3.461	1.159	1.527	1.977	1.321	20.810	29.802	60.057

TAV. 11 - Popolazione residente in età da 14 anni in poi non occupata, per sesso e numero di ore lavorate

ORE LAVORATE	DISOCCUPATI IN CERCA DI NUOVA OCCUPAZIONE		IN CERCA DI PRIMA OCCUPAZIONE		CASALINGHE	STUDENTI		RITIRATI DAL LAVORO		IN ALTRA CONDIZIONE NON PROFESSIONALE		TOTALE	
	MF	M	MF	M		MF	M	MF	M	MF	M	MF	M
Meno di 15	68	38	25	15	115	52	25	117	62	35	24	412	164
Da 15 a 24	101	24	25	14	78	67	32	47	31	18	8	336	109
Da 25 a 34	33	7	21	7	39	287	128	28	17	12	6	420	165
Da 35 a 39	52	19	5	3	6	93	54	8	2	12	8	176	86
40	1.027	481	80	48	108	61	36	184	118	106	65	1.566	748
Oltre 40	122	60	34	22	361	33	17	66	34	38	22	654	155
TOTALE	1.403	629	190	109	707	593	292	450	264	221	133	3.564	1.427

TAV. 12 - Popolazione residente in età da 19 anni in poi per sesso,

CONDIZIONE NELL'OTTOBRE 1981	LUOGO DI RESIDENZA													
	STESSO COMUNE DI RESIDENZA						ALTRO COMUNE DELLA STESSA PROVINCIA DI RESIDENZA						ALTRA PROVIN REGIONE	
	CONDIZIONE PROFESSIONALE 1976				CONDIZIONE NON PROFESSIO- NALE '76	TOTALE	CONDIZIONE PROFESSIONALE 1976				CONDIZIONE NON PROFESSIO- NALE '76	TOTALE	CONDIZIONE PRO	
	Agricol- tura	Industrie	Altre attività	Disoc- cupati			Agricol- tura	Industrie	Altre attività	Disoc- cupati			Agricol- tura	Industrie
T O														
Cond. professionale	2.942	133.674	97.181	5.158	33.304	272.259	161	11.390	8.220	610	3.034	23.415	54	2.692
OCCUPATI	2.908	130.471	95.788	3.955	31.795	264.917	155	11.013	8.031	510	2.873	22.582	50	2.596
Agricoltura	2.091	1.113	776	46	415	4.441	76	63	69	8	32	248	22	36
Industrie	545	117.583	22.885	2.256	16.443	159.712	52	9.622	2.062	295	1.418	13.449	9	2.085
Altre attività	272	11.775	72.127	1.653	14.937	100.764	27	1.328	5.900	207	1.423	8.885	19	475
DISOCCUPATI	34	3.203	1.393	1.203	1.509	7.342	6	377	189	100	161	833	4	96
Cond. non professionale	689	21.278	12.590	643	203.742	238.942	27	1.272	989	83	7.257	9.628	12	469
TOTALE	3.631	154.952	109.771	5.801	237.046	511.201	188	12.662	9.209	693	10.291	33.043	66	3.161
M A														
Cond. professionale	2.308	92.051	62.873	2.436	13.212	172.880	131	7.375	5.087	300	1.058	13.951	42	1.946
OCCUPATI	2.283	90.610	62.064	1.891	12.728	169.576	126	7.229	5.005	260	1.023	13.643	39	1.910
Agricoltura	1.630	915	620	34	188	3.387	62	54	50	6	16	188	17	29
Industrie	434	80.940	18.726	1.181	7.489	108.770	45	6.255	1.595	164	551	8.610	9	1.531
Altre attività	219	8.755	42.718	676	5.051	57.419	19	920	3.360	90	456	4.845	13	350
DISOCCUPATI	25	1.441	809	545	484	3.304	5	146	82	40	35	308	3	36
Cond. non professionale	449	11.690	6.169	249	48.014	66.571	18	310	229	16	1.389	1.962	9	175
TOTALE	2.757	103.741	69.042	2.685	61.226	239.451	149	7.685	5.316	316	2.447	15.913	51	2.121
F E M														
Cond. professionale	634	41.623	34.308	2.722	20.092	99.379	30	4.015	3.133	310	1.976	9.464	12	746
OCCUPATI	625	39.861	33.724	2.064	19.067	95.341	29	3.784	3.026	250	1.850	8.939	11	686
Agricoltura	461	198	156	12	227	1.054	14	9	19	2	16	60	5	7
Industrie	111	36.643	4.159	1.075	8.954	50.942	7	3.367	467	131	867	4.839	—	554
Altre attività	53	3.020	29.409	977	9.886	43.345	8	408	2.540	117	967	4.040	6	125
DISOCCUPATI	9	1.762	584	658	1.025	4.038	1	231	107	60	126	525	1	60
Cond. non professionale	240	9.588	6.421	394	155.728	172.371	9	962	760	67	5.868	7.666	3	294
TOTALE	874	51.211	40.729	3.116	175.820	271.750	39	4.977	3.893	377	7.844	17.130	15	1.040

luogo di residenza nel 1976, condizione nel 1976 e nel 1981

NELL'OTTOBRE 1976																
CIA DELLA STESSA DI RESIDENZA				PROVINCIA DI ALTRA REGIONE						ESTERO						TOTALE
FESSIONALE 1976		CONDIZIONE NON PROFESSIONALE '76	TOTALE	CONDIZIONE PROFESSIONALE 1976				CONDIZIONE NON PROFESSIONALE '76	TOTALE	CONDIZIONE PROFESSIONALE 1976				CONDIZIONE NON PROFESSIONALE '76	TOTALE	
Altre attività	Disoccupati			Agricoltura	Industrie	Altre attività	Disoccupati			Agricoltura	Industrie	Altre attività	Disoccupati			
2.885	146	1.015	6.792	188	2.125	3.089	781	3.239	9.422	14	697	764	51	317	1.843	313.731
2.807	117	962	6.532	162	2.013	2.951	678	3.041	8.845	14	651	723	44	300	1.732	304.608
23	6	14	101	16	7	14	8	12	57	3	7	7	—	3	20	4.867
510	56	344	3.004	90	1.631	635	280	915	3.551	10	507	165	16	111	809	180.525
2.274	55	604	3.427	56	375	2.302	390	2.114	5.237	1	137	551	28	186	903	119.216
78	29	53	260	26	112	138	103	198	577	—	46	41	7	17	111	9.123
559	40	3.360	4.440	76	274	347	68	4.554	5.319	6	191	237	5	1.109	1.548	259.877
3.444	186	4.375	11.232	264	2.399	3.436	849	7.793	14.741	20	888	1.001	56	1.426	3.391	573.608
SCHI																
1.734	76	429	4.227	138	1.678	2.135	515	1.734	6.200	12	577	501	20	130	1.240	198.498
1.698	65	419	4.131	126	1.632	2.064	465	1.681	5.968	12	550	480	16	126	1.184	194.502
18	4	5	73	12	7	11	7	6	43	2	6	5	—	3	16	3.707
403	37	169	2.149	74	1.318	560	218	571	2.741	9	435	124	7	58	633	122.903
1.277	24	245	1.909	40	307	1.493	240	1.104	3.184	1	109	351	9	65	535	67.892
36	11	10	96	12	46	71	50	53	232	—	27	21	4	4	56	3.996
164	13	681	1.042	21	77	91	11	753	953	4	67	60	1	243	375	70.903
1.898	89	1.110	5.269	159	1.755	2.226	526	2.487	7.153	16	644	561	21	373	1.615	269.401
MINE																
1.151	70	586	2.565	50	447	954	266	1.505	3.222	2	120	263	31	187	603	115.233
1.109	52	543	2.401	36	381	887	213	1.360	2.877	2	101	243	28	174	548	110.106
5	2	9	28	4	—	3	1	6	14	1	1	2	—	—	4	1.160
107	19	175	855	16	313	75	62	344	810	1	72	41	9	53	176	57.622
997	31	359	1.518	16	68	809	150	1.010	2.053	—	28	200	19	121	368	51.324
42	18	43	164	14	66	67	53	145	345	—	19	20	3	13	55	5.127
395	27	2.679	3.398	55	197	256	57	3.801	4.366	2	124	177	4	866	1.173	188.974
1.546	97	3.265	5.963	105	644	1.210	323	5.306	7.588	4	244	440	35	1.053	1.776	304.207

TAV. 13 - Stranieri residenti per classe di età e sesso; condizione professionale per settore di attività economica e posizione nella professione; condizione non professionale

CONDIZIONI	CLASSI DI ETÀ (anni)											TOTALE
	Meno di 5	5-9	10-14	15-19	20-24	25-29	30-34	35-44	45-54	55-64	65 e più	
A — MASCHI												
Condizione professionale	—	—	1	30	55	102	136	310	429	151	17	1.231
AGRICOLTURA	—	—	—	—	3	2	3	10	4	3	—	25
Indipendenti	—	—	—	—	1	1	3	9	3	2	—	19
Dipendenti	—	—	—	—	2	1	—	1	1	1	—	6
- di cui operai e assimilati	—	—	—	—	2	—	—	1	—	—	—	3
INDUSTRIE	—	—	1	17	26	36	40	96	83	49	6	354
Indipendenti	—	—	—	—	2	1	3	8	9	4	3	30
Dipendenti	—	—	1	17	24	35	37	88	74	45	3	324
- di cui operai e assimilati	—	—	1	17	17	27	15	28	20	15	—	140
COMMERCIO	—	—	—	9	6	20	24	44	39	11	3	156
Indipendenti	—	—	—	1	3	8	12	24	24	7	2	81
Dipendenti	—	—	—	8	3	12	12	20	15	4	1	75
- di cui operai e assimilati	—	—	—	8	3	7	3	2	2	2	—	27
ALTRE ATTIVITA'	—	—	—	4	20	44	69	160	303	88	8	696
Indipendenti	—	—	—	—	1	9	13	11	18	14	2	68
Dipendenti	—	—	—	4	19	35	56	149	285	74	6	628
- di cui operai e assimilati	—	—	—	3	6	6	13	11	19	6	—	64
Condizione non professionale	112	140	227	226	109	42	13	13	22	67	199	1.170
In cerca di prima occupazione	—	—	2	6	5	9	4	3	—	—	—	29
Scolari e studenti	—	122	224	215	97	29	7	1	—	—	—	695
Ritirati dal lavoro	—	—	—	—	—	—	—	1	7	49	185	242
Altri	112	18	1	5	7	4	2	8	15	18	14	204
TOTALE	112	140	228	256	164	144	149	323	451	218	216	2.401
B — FEMMINE												
Condizione professionale	—	—	1	21	72	81	83	135	107	26	1	527
AGRICOLTURA	—	—	—	—	—	1	—	2	2	2	—	7
Indipendenti	—	—	—	—	—	—	—	2	1	2	—	5
Dipendenti	—	—	—	—	—	1	—	—	1	—	—	2
- di cui operai e assimilati	—	—	—	—	—	—	—	—	—	—	—	—
INDUSTRIE	—	—	—	13	13	19	19	18	19	1	—	102
Indipendenti	—	—	—	1	—	—	1	3	1	1	—	7
Dipendenti	—	—	—	12	13	19	18	15	18	—	—	95
- di cui operai e assimilati	—	—	—	12	7	12	13	5	7	—	—	56
COMMERCIO	—	—	—	3	18	13	11	19	14	6	—	84
Indipendenti	—	—	—	1	5	2	6	10	9	4	—	37
Dipendenti	—	—	—	2	13	11	5	9	5	2	—	47
- di cui operai e assimilati	—	—	—	2	4	3	2	2	2	2	—	17
ALTRE ATTIVITA'	—	—	—	1	5	41	48	96	72	17	1	334
Indipendenti	—	—	—	—	4	1	2	7	4	5	—	23
Dipendenti	—	—	—	1	5	37	47	89	68	12	1	311
- di cui operai e assimilati	—	—	—	1	—	15	27	23	19	3	1	116
Condizione non professionale	98	118	195	227	112	93	88	332	289	216	232	2.000
In cerca di prima occupazione	—	—	1	17	10	8	3	5	1	—	—	45
Scolari e studenti	—	102	194	204	76	22	4	—	—	—	—	602
Casalinghe	—	—	—	5	24	63	78	320	275	160	125	1.050
Ritirati dal lavoro	—	—	—	—	—	—	1	—	3	47	97	148
Altri	98	16	—	1	2	—	2	7	10	9	10	155
TOTALE	98	118	196	248	184	174	171	467	396	242	233	2.527
C — TOTALE												
Condizione professionale	—	—	2	51	127	183	219	445	536	177	18	1.758
AGRICOLTURA	—	—	—	—	3	3	3	12	6	5	—	32
Indipendenti	—	—	—	—	1	1	3	11	4	4	—	24
Dipendenti	—	—	—	—	2	2	—	1	2	1	—	8
- di cui operai e assimilati	—	—	—	—	2	—	—	1	—	—	—	3
INDUSTRIE	—	—	1	30	39	55	59	114	102	50	6	456
Indipendenti	—	—	—	1	2	1	4	11	10	5	3	37
Dipendenti	—	—	1	29	37	54	55	103	92	45	3	419
- di cui operai e assimilati	—	—	1	29	24	39	28	33	27	15	—	196
COMMERCIO	—	—	—	12	24	33	35	63	53	17	3	240
Indipendenti	—	—	—	2	8	10	18	34	33	11	2	118
Dipendenti	—	—	—	10	16	23	17	29	20	6	1	122
- di cui operai e assimilati	—	—	—	10	7	10	5	4	4	4	—	44
ALTRE ATTIVITA'	—	—	—	1	9	61	92	256	375	105	9	1.030
Indipendenti	—	—	—	—	5	10	15	18	22	19	2	91
Dipendenti	—	—	—	1	9	56	82	107	238	86	7	939
- di cui operai e assimilati	—	—	—	1	3	21	33	36	38	9	1	180
Condizione non professionale	210	258	422	453	221	135	101	345	311	283	431	3.170
In cerca di prima occupazione	—	—	3	23	15	17	7	8	1	—	—	74
Scolari e studenti	—	224	418	419	173	51	11	1	—	—	—	1.297
Casalinghe	—	—	—	5	24	63	78	320	275	160	125	1.050
Ritirati dal lavoro	—	—	—	—	—	—	1	1	10	96	282	390
Altri	210	34	1	6	9	4	4	15	25	27	24	359
TOTALE	210	258	424	504	348	318	320	790	847	460	449	4.928

TAV. 14 - Famiglie residenti per ampiezza e tipo della famiglia

TIPO DELLA FAMIGLIA	FAMIGLIE CON COMPONENTI									
	1	2	3	4	5	6	7 e più		TOTALE	
							Famiglie	Componenti	Famiglie	Componenti
A — FAMIGLIE IN COMPLESSO										
Tipo A	48.321	1.179	123	34	13	4	—	—	49.674	51.273
Tipo B	—	47.377	128	12	2	—	—	—	47.519	95.196
Tipo C	—	10.867	60.303	55.094	16.144	3.981	1.847	14.085	148.236	541.710
C 1	—	—	55.558	53.557	15.670	3.841	1.759	13.400	130.385	495.698
C 2	—	1.753	1.094	425	133	51	26	206	3.482	9.665
C 3	—	9.114	3.651	1.112	341	89	62	479	14.369	36.347
Tipo D	—	5.949	5.128	5.018	5.018	1.941	929	7.066	24.493	93.196
D 1	—	—	2.248	236	44	8	—	—	2.536	7.956
D 1.1	—	—	1.332	103	17	1	—	—	1.453	4.499
D 1.2	—	—	916	133	27	7	—	—	1.083	3.457
D 2	—	—	—	3.636	4.229	1.730	785	5.962	10.380	52.031
D 2.1	—	—	—	2.374	3.068	1.107	430	3.215	6.979	34.693
D 2.2	—	—	—	1.262	1.161	623	355	2.747	3.401	17.338
D 3	—	—	673	576	254	81	54	410	1.638	6.489
D 3.1	—	—	94	97	58	20	16	123	285	1.203
D 3.2	—	—	579	479	196	61	38	287	1.353	5.286
D 4	—	—	1.008	801	395	100	77	595	2.381	9.398
D 4.1	—	—	242	193	85	27	19	136	566	2.221
D 4.2	—	—	766	608	310	73	58	459	1.815	7.177
D 5	—	—	78	—	—	—	—	—	78	234
D 6	—	85	2	—	—	—	—	—	87	176
D 7	—	1.774	34	1	1	—	—	—	1.810	3.659
D 8	—	—	—	—	—	—	—	—	—	—
D 9	—	4.090	1.085	278	95	22	13	99	5.583	13.253
TOTALE	48.321	65.372	65.682	60.668	21.177	5.926	2.776	21.151	269.922	781.375
B — FAMIGLIE CON MEMBRI AGGREGATI										
Tipo A	—	1.179	123	34	13	4	—	—	1.353	2.952
Tipo B	—	—	128	12	2	—	—	—	142	442
Tipo C	—	—	461	379	233	90	54	416	1.217	5.020
C 1	—	—	—	112	138	56	29	221	335	1.695
C 2	—	—	333	188	62	27	16	124	626	2.347
C 3	—	—	128	79	33	7	9	71	256	978
Tipo D	—	—	89	62	52	33	36	290	272	1.263
D 1	—	—	—	12	3	—	—	—	15	63
D 1.1	—	—	—	6	2	—	—	—	8	34
D 1.2	—	—	—	6	1	—	—	—	7	29
D 2	—	—	—	—	13	22	16	135	51	332
D 2.1	—	—	—	—	6	9	4	34	19	118
D 2.2	—	—	—	—	7	13	12	101	32	214
D 3	—	—	—	22	14	6	16	123	58	317
D 3.1	—	—	—	11	2	—	6	45	19	99
D 3.2	—	—	—	11	12	6	10	78	39	218
D 4	—	—	—	14	18	3	3	23	38	187
D 4.1	—	—	—	5	5	—	1	7	11	52
D 4.2	—	—	—	9	13	3	2	16	27	135
D 5	—	—	—	—	—	—	—	—	—	—
D 6	—	—	—	—	—	—	—	—	—	—
D 7	—	—	33	1	1	—	—	—	35	108
D 8	—	—	—	—	—	—	—	—	—	—
D 9	—	—	56	13	3	2	1	9	75	256
TOTALE	—	1.179	801	487	300	127	90	706	2.984	9.677
C — FAMIGLIE SENZA MEMBRI AGGREGATI										
Tipo A	48.321	—	—	—	—	—	—	—	48.321	48.321
Tipo B	—	47.377	—	—	—	—	—	—	47.377	94.754
Tipo C	—	10.867	59.842	54.715	15.911	3.891	1.793	13.669	147.019	536.690
C 1	—	—	55.558	53.445	15.532	3.785	1.730	13.179	130.050	494.003
C 2	—	1.753	761	237	71	24	10	82	2.856	7.318
C 3	—	9.114	3.523	1.033	308	82	53	408	14.113	35.369
Tipo D	—	5.949	5.039	5.466	4.966	1.908	893	6.776	24.221	91.933
D 1	—	—	2.248	224	41	8	—	—	2.521	7.893
D 1.1	—	—	1.332	97	15	1	—	—	1.445	4.465
D 1.2	—	—	916	127	26	7	—	—	1.076	3.428
D 2	—	—	—	3.636	4.216	1.708	769	5.827	10.329	51.699
D 2.1	—	—	—	2.374	3.062	1.098	426	3.181	6.960	34.575
D 2.2	—	—	—	1.262	1.154	610	343	2.646	3.369	17.124
D 3	—	—	673	554	240	75	38	287	1.580	6.172
D 3.1	—	—	94	86	56	20	10	78	266	1.104
D 3.2	—	—	579	468	184	55	28	209	1.314	5.068
D 4	—	—	1.008	787	377	97	74	572	2.343	9.211
D 4.1	—	—	242	188	80	27	18	129	555	2.169
D 4.2	—	—	766	599	297	70	56	443	1.788	7.042
D 5	—	—	78	—	—	—	—	—	78	234
D 6	—	85	2	—	—	—	—	—	87	176
D 7	—	1.774	1	—	—	—	—	—	1.775	3.551
D 8	—	—	—	—	—	—	—	—	—	—
D 9	—	4.090	1.029	265	92	20	12	90	5.508	12.997
TOTALE	48.321	64.193	64.881	60.181	20.877	5.799	2.686	20.445	266.938	771.698

TAV. 15 - Famiglie residenti con almeno un nucleo familiare, per tipo del nucleo e ampiezza della famiglia

TIPO DEL NUCLEO	FAMIGLIE CON COMPONENTI								
	2	3	4	5	6	7 e più		TOTALE	
						Famiglie	Componenti	Famiglie	Componenti
Coniugi	47.377	2.711	467	239	151	33	246	50.978	107.102
Coniugi e figli	—	55.301	56.974	19.706	5.428	2.511	19.116	139.920	544.013
Padre e figli	1.735	1.698	925	339	118	75	579	4.890	15.246
Madre e figli	10.331	4.467	1.694	578	167	131	1.014	17.368	45.745

TAV. 16 - Famiglie residenti per tipo di famiglia e di componenti

TIPO DELLA FAMIGLIA	FAMIGLIE	COMPONENTI											
		CAPO FAMIGLIA DI CENSIMENTO, PARENTI E AFFINI								MEMBRI AGGREGATI		TOTALE	
		CAPO FAMIGLIA DI CENSIMENTO		CONIUGE	FIGLI		ALTRI PARENTI E AFFINI	TOTALE		TOTALE	di cui addetti ai servizi della famiglia		
		M	F		TOTALE	di cui celibi o nubili		MF	M			MF	M
Tipo A	49.674	14.325	35.349	—	—	—	—	49.674	14.325	1.599	100	51.273	14.738
Tipo B	47.519	47.301	218	47.519	—	—	—	95.038	47.519	158	33	95.196	47.571
Tipo C	148.236	133.684	14.552	130.385	261.705	260.472	—	540.326	273.851	1.384	121	541.710	274.247
C 1	130.385	130.202	183	130.385	234.565	233.934	—	495.335	255.532	363	107	495.698	255.644
C 2	3.482	3.482	—	—	5.428	5.199	—	8.910	6.373	755	6	9.665	6.434
C 3	14.369	—	14.369	—	21.712	21.339	—	36.081	11.946	266	8	36.347	12.169
Tipo D	24.493	18.220	6.273	12.916	25.538	23.757	29.927	92.874	40.156	322	22	93.196	40.289
D 1	2.536	2.524	12	2.536	—	—	2.867	7.939	3.381	17	4	7.956	3.389
D 1.1	1.453	1.447	6	1.453	—	—	1.584	4.490	1.710	9	2	4.499	1.715
D 1.2	1.083	1.077	6	1.083	—	—	1.283	3.449	1.671	8	2	3.457	1.674
D 2	10.380	10.366	14	10.380	19.141	18.331	12.072	51.973	23.894	58	5	52.031	23.923
D 2.1	6.979	6.970	9	6.979	12.904	12.863	7.811	34.673	15.241	20	3	34.693	15.247
D 2.2	3.401	3.396	5	3.401	6.237	5.468	4.261	17.300	8.653	38	2	17.338	8.676
D 3	1.638	1.638	—	—	2.700	2.449	2.073	6.411	3.602	78	2	6.489	3.618
D 3.1	285	285	—	—	511	504	383	1.179	603	24	—	1.203	608
D 3.2	1.353	1.353	—	—	2.189	1.945	1.690	5.232	2.999	54	2	5.286	3.010
D 4	2.381	—	2.381	—	3.697	2.977	3.278	9.356	3.124	42	2	9.398	3.147
D 4.1	566	—	566	—	977	967	667	2.210	654	11	—	2.221	662
D 4.2	1.815	—	1.815	—	2.720	2.010	2.611	7.146	2.470	31	2	7.177	2.485
D 5	78	60	18	—	—	—	156	234	138	—	—	234	138
D 6	87	48	39	—	—	—	89	176	135	—	—	176	135
D 7	1.810	1.164	646	—	—	—	1.811	3.621	1.165	38	3	3.659	1.183
D 8	—	—	—	—	—	—	—	—	—	—	—	—	—
D 9	5.583	2.420	3.163	—	—	—	7.581	13.164	4.717	89	6	13.253	4.756
TOTALE	269.922	213.530	56.392	190.820	287.243	284.229	29.927	777.912	375.851	3.463	276	781.375	376.845

TAV. 17 - Famiglie residenti per ampiezza, stato civile, classe di età e sesso del capo famiglia di censimento**A — TOTALE**

STATO CIVILE E CLASSE DI ETÀ DEL CAPO FAMIGLIA	FAMIGLIE CON COMPONENTI											COMPONENTI
	1		2	3	4	5	6	7 e più		TOTALE		
	TOTALE	di cui non coabitante						Famiglie	Componenti	Numero	di cui con figli	
Celibati e nubili	15.949	13.896	5.041	1.359	359	115	36	32	239	22.891	1.062	32.574
Meno di 20	163	101	46	15	8	3	1	1	8	237	19	361
20-24	1.138	782	336	127	34	13	5	6	42	1.659	95	2.464
25-29	1.366	1.033	432	161	53	24	4	2	15	2.042	148	3.084
30-34	1.189	966	388	148	60	21	9	3	22	1.818	185	2.830
35-39	891	768	392	133	39	10	6	7	54	1.478	144	2.370
40-44	1.079	933	470	129	30	12	6	5	40	1.731	127	2.662
45-49	1.160	1.033	507	113	24	6	1	2	15	1.813	103	2.660
50-54	1.543	1.395	529	127	28	8	2	4	29	2.241	84	3.175
55-59	1.570	1.448	519	120	22	3	2	1	7	2.237	54	3.090
60-64	1.167	1.077	293	58	15	2	—	—	—	1.535	38	1.997
65-69	1.464	1.356	346	57	13	1	—	—	—	1.881	27	2.384
70-74	1.443	1.342	358	82	13	2	—	—	—	1.898	21	2.467
75 e piu'	1.776	1.662	425	89	20	10	—	1	7	2.321	17	3.030
Coniugati	1.993	1.728	48.587	59.144	58.286	20.254	5.668	2.599	19.788	196.531	143.687	664.809
Meno di 20	2	1	23	27	4	2	1	—	—	59	29	161
20-24	51	42	1.848	1.117	171	19	4	—	—	3.210	1.274	7.901
25-29	167	137	5.662	6.723	2.211	269	33	8	59	15.073	9.107	42.106
30-34	184	158	3.615	10.279	8.091	1.465	256	75	546	23.965	20.028	80.022
35-39	144	119	1.653	6.982	10.489	3.056	668	241	1.825	23.233	21.310	87.465
40-44	156	135	1.448	5.876	11.934	4.814	1.331	535	4.054	26.094	24.355	104.526
45-49	127	103	1.488	5.268	9.723	4.460	1.438	729	5.578	23.233	21.424	94.305
50-54	217	194	2.756	6.288	7.573	3.320	990	537	4.153	21.681	18.462	81.578
55-59	232	209	5.315	6.459	4.504	1.738	537	296	2.239	19.081	13.114	62.406
60-64	187	165	5.339	3.912	1.808	585	180	84	625	12.095	6.294	34.463
65-69	220	192	7.643	3.273	1.018	289	122	54	409	12.619	4.477	31.983
70-74	159	140	6.646	1.749	478	144	61	23	178	9.260	2.272	21.874
75 e piu'	147	133	5.151	1.191	282	93	47	17	122	6.928	1.541	16.019
Separati legalmente	1.972	1.675	1.192	860	402	134	42	36	282	4.638	2.212	9.748
Meno di 20	1	1	2	—	—	—	—	—	—	3	2	5
20-24	25	16	38	5	1	1	—	—	—	70	41	125
25-29	182	134	144	78	18	4	—	—	—	427	206	802
30-34	302	245	214	144	67	22	1	3	22	756	389	1.586
35-39	250	211	191	195	91	22	11	11	85	771	438	1.842
40-44	234	195	168	173	103	38	7	12	94	735	436	1.827
45-49	196	171	172	134	55	32	7	5	41	601	337	1.405
50-54	226	203	112	75	48	8	7	3	23	479	207	972
55-59	196	176	72	37	7	6	5	—	—	323	94	539
60-64	111	102	28	13	7	1	—	1	9	161	37	248
65-69	111	94	24	2	4	4	—	1	8	142	16	189
70-74	91	86	18	4	1	—	—	—	—	114	8	143
75 e piu'	47	41	9	—	—	—	—	—	—	56	1	65
Vedovi	27.695	24.889	10.185	4.090	1.533	644	170	103	798	44.420	15.086	71.505
Meno di 20	2	2	1	—	—	—	—	—	—	3	1	4
20-24	4	4	5	3	—	—	—	—	—	12	8	23
25-29	18	13	21	24	6	3	—	—	7	73	54	178
30-34	31	27	70	57	20	12	3	1	7	194	158	507
35-39	38	31	107	139	59	27	8	5	37	383	335	1.125
40-44	70	59	242	329	158	66	17	16	133	898	802	2.738
45-49	214	195	507	532	256	86	26	16	123	1.637	1.378	4.557
50-54	741	656	932	611	238	89	25	13	98	2.649	1.787	6.083
55-59	1.944	1.749	1.550	669	214	74	22	15	117	4.488	2.345	8.526
60-64	2.742	2.483	1.235	424	118	40	6	7	54	4.572	1.638	7.246
65-69	5.345	4.822	1.555	345	129	62	14	8	62	7.458	1.821	10.462
70-74	6.682	6.026	1.581	356	145	75	17	4	36	8.860	1.862	12.005
75 e piu'	9.864	8.822	2.379	601	190	110	32	17	124	13.193	2.897	18.051
Divorziati	712	616	367	229	88	30	10	6	44	1.442	588	2.739
Meno di 20	—	—	1	—	—	—	—	—	—	1	1	2
20-24	10	7	6	3	1	—	—	—	—	20	8	35
25-29	32	26	30	25	4	3	—	1	7	95	53	205
30-34	66	58	41	35	21	5	2	—	—	170	97	374
35-39	81	65	61	55	25	7	2	2	16	233	129	531
40-44	92	85	63	44	19	7	4	3	21	232	119	506
45-49	111	93	60	34	8	2	2	—	—	217	81	387
50-54	130	111	50	22	6	2	—	—	—	210	52	330
55-59	74	67	29	7	2	—	—	—	—	112	27	161
60-64	59	52	13	3	1	3	—	—	—	79	13	113
65-69	37	34	10	1	1	1	—	—	—	50	6	69
70-74	20	18	3	—	—	—	—	—	—	23	2	26
75 e piu'	—	—	—	—	—	—	—	—	—	—	—	—
TOTALE	48.321	42.804	65.372	65.682	60.668	21.177	5.926	2.776	21.151	269.922	162.635	781.375
Meno di 20	168	105	72	42	12	5	2	1	8	302	51	531
20-24	1.218	844	2.228	1.252	206	33	9	6	42	4.952	1.419	10.515
25-29	1.743	1.324	6.265	6.989	2.289	300	38	11	81	17.635	9.523	46.205
30-34	1.738	1.422	4.317	10.653	8.242	1.523	272	83	604	26.828	20.813	85.150
35-39	1.389	1.187	2.384	7.484	10.699	3.120	695	264	2.001	26.035	22.324	93.176
40-44	1.620	1.387	2.389	6.562	12.250	4.937	1.363	570	4.337	29.691	25.849	112.284
45-49	1.789	1.587	2.737	6.091	10.077	4.591	1.476	755	5.778	27.516	23.361	103.433
50-54	2.838	2.541	4.389	7.135	7.895	3.427	1.026	557	4.303	27.267	20.621	92.195
55-59	4.072	3.693	7.506	7.307	4.753	1.823	566	312	2.363	26.339	15.659	74.891
60-64	4.281	3.894	6.924	4.414	1.950	628	186	92	688	18.475	8.034	44.115
65-69	7.199	6.516	9.581	3.680	1.165	355	136	63	479	22.179	6.354	45.131
70-74	8.412	7.628	8.613	2.192	638	222	78	27	214	20.182	4.169	36.558
75 e piu'	11.854	10.676	7.967	1.881	492	213	79	35	253	22.521	4.458	37.191

segue TAV. 17 — Famiglie residenti per ampiezza, stato civile, classe di età e sesso del capo famiglia di censimento

B — MASCHI

STATO CIVILE E CLASSE DI ETÀ DEL CAPO FAMIGLIA	FAMIGLIE CON COMPONENTI											
	1		2	3	4	5	6	7 e più		TOTALE		
	TOTALE	di cui non coabitante						Famiglie	Componenti	FAMIGLIE		COMPONENTI
			Numero	di cui con figli								
Celibi	6.875	5.739	2.653	816	246	92	24	23	170	10.729	393	16.387
Meno di 20	88	57	27	11	6	3	1	1	8	137	11	228
20-24	782	538	241	99	30	13	4	6	42	1.175	49	1.812
25-29	953	724	315	123	41	18	3	7	7	1.454	78	2.231
30-34	764	626	242	112	49	18	6	2	15	1.193	95	1.921
35-39	588	506	268	92	28	8	5	5	37	994	54	1.619
40-44	650	566	288	85	20	11	2	4	31	1.060	36	1.659
45-49	613	537	313	62	13	6	1	1	8	1.009	25	1.521
50-54	667	594	270	71	15	5	1	2	15	1.031	10	1.526
55-59	608	542	223	54	15	2	1	1	7	904	13	1.299
60-64	320	281	116	29	9	2	—	—	—	476	11	685
65-69	380	347	154	21	6	—	—	—	—	561	4	775
70-74	262	238	101	34	7	2	—	—	—	406	4	604
75 e piu'	200	183	95	23	7	4	—	—	—	329	3	507
Coniugati	1.112	943	47.676	58.528	57.907	20.118	5.623	2.573	19.590	193.537	142.150	657.594
Meno di 20	—	—	20	26	4	1	1	—	—	52	27	145
20-24	26	22	1.802	1.101	162	18	4	—	—	3.113	1.232	7.695
25-29	102	82	5.601	6.662	2.188	265	33	8	59	14.859	8.990	41.624
30-34	135	113	3.550	10.200	8.029	1.454	253	75	546	23.696	19.835	79.285
35-39	119	95	1.605	6.912	10.422	3.021	656	234	1.772	22.969	21.085	86.566
40-44	116	96	1.396	5.798	11.871	4.785	1.319	526	3.988	25.811	24.130	103.613
45-49	75	58	1.432	5.186	9.659	4.436	1.430	728	5.569	22.946	21.217	93.462
50-54	121	104	2.638	6.220	7.532	3.305	986	532	4.113	21.334	18.271	80.739
55-59	110	99	5.222	6.394	4.484	1.732	532	295	2.231	18.769	12.980	61.755
60-64	79	67	5.250	3.874	1.799	582	179	82	610	11.845	6.216	33.991
65-69	95	82	7.538	3.249	1.005	288	122	54	409	12.351	4.425	31.519
70-74	79	74	6.549	1.727	472	139	61	23	178	9.050	2.230	21.485
75 e piu'	55	51	5.073	1.179	280	92	47	16	115	6.742	1.512	15.715
Separati legalmente	1.321	1.089	452	282	148	46	23	7	52	2.279	602	4.083
Meno di 20	—	—	—	—	—	—	—	—	—	—	—	—
20-24	4	2	1	2	—	—	—	—	—	7	2	12
25-29	112	80	31	20	3	1	—	—	—	167	29	251
30-34	202	159	58	46	22	10	2	1	7	341	91	613
35-39	196	163	88	63	32	7	5	2	15	393	128	769
40-44	188	153	71	47	31	9	5	2	14	353	107	684
45-49	154	129	79	50	20	15	3	—	—	321	117	635
50-54	157	138	46	26	25	3	4	1	7	262	68	473
55-59	120	104	24	19	6	—	4	—	—	173	31	273
60-64	62	54	14	7	5	1	—	1	9	90	17	145
65-69	50	40	16	1	3	—	—	—	—	70	7	97
70-74	52	47	16	1	1	—	—	—	—	70	4	91
75 e piu'	24	20	8	—	—	—	—	—	—	32	1	40
Vedovi	3.691	3.174	1.548	697	249	118	47	23	179	6.373	2.375	10.925
Meno di 20	—	—	—	—	—	—	—	—	—	—	—	—
20-24	—	—	—	—	—	—	—	—	—	—	—	—
25-29	5	3	6	2	1	—	—	—	—	14	8	27
30-34	11	10	12	7	1	2	1	—	—	34	22	76
35-39	12	9	18	16	5	—	—	1	9	54	40	135
40-44	12	9	31	36	11	10	1	4	34	105	88	316
45-49	27	22	58	55	31	10	4	4	28	189	157	534
50-54	70	58	97	71	48	17	6	1	7	310	225	797
55-59	169	154	178	123	28	15	8	5	43	526	330	1.172
60-64	248	222	161	91	19	5	1	7	7	526	257	957
65-69	630	541	241	78	24	13	5	2	15	993	299	1.552
70-74	920	791	276	76	37	18	11	1	8	1.339	357	2.012
75 e piu'	1.587	1.355	470	142	44	26	10	4	28	2.283	592	3.347
Divorziati	356	294	123	70	43	13	3	4	30	612	168	1.097
Meno di 20	—	—	—	—	—	—	—	—	—	—	—	—
20-24	3	2	1	1	—	—	—	—	—	5	1	8
25-29	12	9	6	10	2	1	—	—	—	31	13	67
30-34	37	30	10	10	6	2	—	—	—	65	24	121
35-39	51	39	15	11	14	4	—	2	16	97	29	206
40-44	51	46	24	12	8	1	2	2	14	100	36	198
45-49	55	44	24	4	7	1	1	—	—	92	21	154
50-54	60	54	20	15	3	1	—	—	—	99	23	162
55-59	34	28	9	6	1	—	—	—	—	50	11	74
60-64	29	23	8	1	1	2	—	—	—	41	6	62
65-69	12	9	5	—	1	1	—	—	—	19	3	31
70-74	12	10	1	—	—	—	—	—	—	13	1	14
75 e piu'	—	—	—	—	—	—	—	—	—	—	—	—
TOTALE	13.355	11.239	52.452	60.393	58.593	20.387	5.720	2.630	20.021	213.530	145.688	690.086
Meno di 20	88	57	47	37	10	4	2	1	8	189	38	373
20-24	812	562	2.044	1.202	192	31	8	6	42	4.295	1.283	9.519
25-29	1.175	891	5.954	6.808	2.233	284	36	9	66	16.499	9.106	44.141
30-34	1.124	917	3.868	10.375	8.103	1.485	262	78	568	25.295	20.056	81.962
35-39	952	803	1.989	7.093	10.493	3.040	666	242	1.833	24.475	21.331	89.210
40-44	1.017	863	1.801	5.977	11.947	4.819	1.327	538	4.083	27.426	24.390	106.478
45-49	920	792	1.906	5.365	9.731	4.468	1.440	735	5.619	24.565	21.552	96.350
50-54	1.070	938	3.075	6.392	7.627	3.331	998	536	4.142	23.029	18.595	83.689
55-59	1.067	953	5.667	6.605	4.536	1.750	545	301	2.281	20.471	13.377	64.661
60-64	743	652	5.550	4.007	1.833	590	180	84	626	12.987	6.512	35.852
65-69	1.184	1.033	7.957	3.350	1.039	303	127	56	424	14.016	4.741	34.005
70-74	1.325	1.159	6.947	1.838	518	160	72	24	186	10.884	2.598	24.223
75 e piu'	1.878	1.619	5.647	1.344	331	122	57	20	143	9.399	2.109	19.623

segue TAV. 17 — Famiglie residenti per ampiezza, stato civile, classe di età e sesso del capo famiglia di censimento

C — FEMMINE

STATO CIVILE E CLASSE DI ETÀ DEL CAPO FAMIGLIA	FAMIGLIE CON COMPONENTI											
	1		2	3	4	5	6	7 e più		TOTALE		
	TOTALE	di cui non coabitante						Famiglie	Componenti	FAMIGLIE		COMPONENTI
									Numero	di cui con figli		
Nubili	9.074	8.157	2.388	543	113	23	12	9	69	12.162	669	16.187
Meno di 20	75	44	19	4	2	—	—	—	—	100	8	133
20-24	356	244	95	28	4	—	1	—	—	484	46	652
25-29	413	309	117	38	12	6	1	1	8	588	70	853
30-34	425	340	146	36	11	3	3	1	7	625	90	909
35-39	303	262	124	41	11	2	1	2	17	484	90	751
40-44	429	367	182	44	10	1	4	1	9	671	91	1.003
45-49	547	496	194	51	11	—	—	1	7	804	78	1.139
50-54	876	801	259	56	13	3	1	2	14	1.210	74	1.649
55-59	962	906	296	66	7	1	1	—	—	1.333	41	1.791
60-64	847	796	177	29	6	—	—	—	—	1.059	27	1.312
65-69	1.084	1.009	192	36	7	1	—	—	—	1.320	23	1.609
70-74	1.181	1.104	257	48	6	—	—	—	—	1.492	17	1.863
75 e piu'	1.576	1.479	330	66	13	6	—	1	7	1.992	14	2.523
Coniugate	881	785	911	616	379	136	45	26	198	2.994	1.537	7.215
Meno di 20	2	1	3	1	—	1	—	—	—	7	2	16
20-24	25	20	46	16	9	1	—	—	—	97	42	206
25-29	65	55	61	61	23	4	—	—	—	214	117	482
30-34	49	45	65	79	62	11	3	—	—	269	193	737
35-39	25	24	48	70	67	35	12	7	53	264	225	899
40-44	40	39	52	78	63	29	12	9	66	283	225	913
45-49	52	45	56	82	64	24	8	1	9	287	207	843
50-54	96	90	118	68	41	15	4	5	40	347	191	839
55-59	122	110	93	65	20	6	5	1	8	312	134	651
60-64	108	98	89	38	9	3	1	2	15	250	78	472
65-69	125	110	105	24	13	1	—	—	—	268	52	464
70-74	80	66	97	22	6	5	—	—	—	210	42	389
75 e piu'	92	82	78	12	2	1	—	1	7	186	29	304
Separate legalmente	651	586	740	578	254	88	19	29	230	2.359	1.610	5.665
Meno di 20	1	1	2	—	—	—	—	—	—	3	2	5
20-24	21	14	37	3	1	1	—	—	—	63	39	113
25-29	70	54	113	58	15	3	1	—	—	260	177	551
30-34	100	86	156	98	45	12	2	15	45	415	298	973
35-39	54	48	103	132	59	15	6	9	70	378	310	1.073
40-44	46	42	97	126	72	29	2	10	80	382	329	1.143
45-49	42	42	93	84	35	17	4	5	41	280	220	770
50-54	69	65	66	49	23	5	3	2	16	217	139	499
55-59	76	72	48	18	1	6	1	—	—	150	63	266
60-64	49	48	14	6	2	—	—	—	—	71	20	103
65-69	61	54	8	1	1	—	—	1	8	72	9	92
70-74	39	39	2	3	—	—	—	—	—	44	4	52
75 e piu'	23	21	1	—	—	—	—	—	—	24	—	25
Vedove	24.004	21.715	8.637	3.393	1.284	526	123	80	619	38.047	12.711	60.580
Meno di 20	2	2	1	—	—	—	—	—	—	3	1	4
20-24	4	4	5	3	—	—	—	—	—	12	8	23
25-29	13	10	15	22	5	3	—	1	7	59	46	151
30-34	20	17	58	50	19	10	2	1	7	160	136	431
35-39	26	22	89	123	54	25	8	4	28	329	295	990
40-44	58	50	211	293	147	56	16	12	99	793	714	2.422
45-49	187	173	449	477	225	76	22	12	95	1.448	1.221	4.023
50-54	671	598	835	540	190	72	19	12	91	2.339	1.562	5.286
55-59	1.775	1.595	1.372	546	186	59	14	10	74	3.962	2.015	7.354
60-64	2.494	2.261	1.074	333	99	35	5	6	47	4.046	1.381	6.289
65-69	4.715	4.281	1.314	267	105	49	9	6	47	6.465	1.522	8.910
70-74	5.762	5.235	1.305	280	108	57	6	3	28	7.521	1.505	9.993
75 e piu'	8.277	7.467	1.909	459	146	84	22	13	96	10.910	2.305	14.704
Divorziate	356	322	244	159	45	17	7	2	14	830	420	1.642
Meno di 20	—	—	1	—	—	—	—	—	—	1	1	2
20-24	7	5	5	2	1	—	—	—	—	15	7	27
25-29	20	17	24	15	2	2	—	1	7	64	40	138
30-34	29	28	31	25	15	3	2	—	—	105	73	253
35-39	30	26	46	44	11	3	2	—	—	136	100	325
40-44	41	39	39	32	11	6	2	1	7	132	83	308
45-49	56	49	36	30	1	1	1	—	—	125	60	233
50-54	70	57	30	7	3	1	—	—	—	111	29	168
55-59	40	39	20	1	1	—	—	—	—	62	16	87
60-64	30	29	5	2	—	1	—	—	—	38	7	51
65-69	25	25	5	1	—	—	—	—	—	31	3	38
70-74	8	8	2	—	—	—	—	—	—	10	1	12
75 e piu'	—	—	—	—	—	—	—	—	—	—	—	—
TOTALE	34.966	31.565	12.920	5.289	2.075	790	206	146	1.130	56.392	16.947	91.289
Meno di 20	80	48	25	5	2	1	—	—	—	113	13	158
20-24	406	282	184	50	14	2	1	—	—	657	136	996
25-29	568	433	311	181	56	16	2	15	1.136	417	2.064	
30-34	614	505	449	278	139	38	10	5	1.533	757	3.188	
35-39	437	384	395	391	206	80	29	22	1.560	993	3.966	
40-44	603	524	588	585	303	118	36	32	2.265	1.459	5.806	
45-49	869	795	831	726	346	123	36	20	2.951	1.809	7.083	
50-54	1.768	1.603	1.314	743	268	96	28	21	161	4.238	2.026	8.506
55-59	3.005	2.740	1.839	702	217	73	21	11	82	5.868	2.282	10.230
60-64	3.538	3.242	1.374	407	117	38	6	8	62	5.488	1.522	8.263
65-69	6.015	5.483	1.624	330	126	52	9	7	55	8.163	1.613	11.126
70-74	7.087	6.469	1.666	354	120	62	6	3	28	9.298	1.571	12.335
75 e piu'	9.976	9.057	2.320	537	161	91	22	15	110	13.122	2.349	17.568

TAV. 18 - Famiglie residenti per condizione professionale o

CONDIZIONE DEL CAPO FAMIGLIA	FAMIGLIE CON COMPONENTI TUTTI IN CONDIZIONE PROFESSIONALE							
	TUTTI IN AGRICOLTURA		TUTTI NELLE INDUSTRIE		TUTTI IN ALTRE ATTIVITÀ		TUTTI IN SETTORI DIVERSI	
	Famiglie	Componenti	Famiglie	Componenti	Famiglie	Componenti	Famiglie	Componenti
Occupato	338	458	13.443	23.615	10.644	16.101	7.701	18.579
-Agricoltura	338	458	—	—	—	—	291	743
-Industrie	—	—	13.443	23.615	—	—	4.550	11.047
-Altre attività'	—	—	—	—	10.644	16.101	2.860	6.789
Disoccupato	13	13	501	716	238	310	134	346
In condizione non professionale	—	—	—	—	—	—	—	—
In cerca di prima occupazione	—	—	—	—	—	—	—	—
Studenti	—	—	—	—	—	—	—	—
Casalinghe	—	—	—	—	—	—	—	—
Ritirati dal lavoro	—	—	—	—	—	—	—	—
Altri	—	—	—	—	—	—	—	—
TOTALE	351	471	13.944	24.331	10.882	16.411	7.835	18.925

TAV. 19 - Famiglie residenti per ampiezza e numero di componenti (occupati, in età inferiore a 6 anni, in età di 60 anni e più, in età di 75 anni e più)

COMPONENTI OCCUPATI — COMPONENTI IN ETÀ INFERIORE A 6 ANNI — COMPONENTI IN ETÀ DI 60 ANNI E PIÙ — COMPONENTI IN ETÀ DI 75 ANNI E PIÙ	FAMIGLIE CON COMPONENTI									
	1	2	3	4	5	6	7 e più		TOTALE	
							Famiglie	Componenti	Famiglie	Componenti
NUMERO COMPONENTI OCCUPATI										
Nessuno	36.680	29.316	4.456	1.308	366	106	59	449	72.291	116.827
1	11.641	20.873	28.161	26.423	8.268	1.876	549	4.090	97.791	300.248
2	—	15.183	30.129	25.913	7.696	1.795	657	4.964	81.373	278.619
3	—	—	2.936	5.933	3.573	1.272	683	5.147	14.397	63.184
4	—	—	—	1.091	1.150	701	512	3.959	3.454	18.279
5 e più	—	—	—	—	124	176	316	2.542	616	4.218
TOTALE	48.321	65.372	65.682	60.668	21.177	5.926	2.776	21.151	269.922	781.375
NUMERO COMPONENTI IN ETA' INFERIORE A 6 ANNI										
Nessuno	48.321	64.885	46.550	42.913	15.566	4.327	1.869	14.077	224.431	607.262
1	—	487	19.069	12.093	4.159	1.233	678	5.248	37.719	139.994
2	—	—	63	5.653	1.167	294	184	1.452	7.361	31.852
3 e più	—	—	—	9	285	72	45	374	411	2.267
TOTALE	48.321	65.372	65.682	60.668	21.177	5.926	2.776	21.151	269.922	781.375
NUMERO COMPONENTI IN ETA' DI 60 ANNI E PIU'										
Nessuno	16.575	29.848	51.531	53.707	16.536	4.271	2.085	15.975	174.553	569.973
1	31.746	14.782	7.743	5.159	3.882	1.148	501	3.759	64.961	135.232
2	—	20.742	5.800	1.600	702	490	171	1.276	29.505	73.010
3 e più	—	—	608	202	57	17	19	141	903	3.160
TOTALE	48.321	65.372	65.682	60.668	21.177	5.926	2.776	21.151	269.922	781.375
NUMERO COMPONENTI IN ETA' DI 75 ANNI E PIU'										
Nessuno	36.467	55.756	62.189	58.498	19.236	5.225	2.446	18.702	239.817	714.770
1	11.854	7.192	2.891	2.006	1.820	616	285	2.119	26.664	57.850
2	—	2.424	569	151	114	84	42	309	3.384	8.542
3 e più	—	—	33	13	7	1	3	21	57	213
TOTALE	48.321	65.372	65.682	60.668	21.177	5.926	2.776	21.151	269.922	781.375

non professionale dei componenti e condizione del capo famiglia di censimento

FAMIGLIE CON COMPONENTI IN CONDIZIONE PROFESSIONALE E NON PROFESSIONALE								FAMIGLIE CON COMPONENTI TUTTI IN CONDIZIONE NON PROFESSIONALE	
TUTTI IN AGRICOLTURA		TUTTI NELLE INDUSTRIE		TUTTI IN ALTRE ATTIVITÀ		TUTTI IN SETTORI DIVERSI		Famiglie	Componenti
Famiglie	Componenti	Famiglie	Componenti	Famiglie	Componenti	Famiglie	Componenti		
1.515	5.469	69.721	259.803	38.347	138.542	26.666	107.196	—	—
1.515	5.469	—	—	—	—	1.068	4.502	—	—
—	—	69.721	259.803	—	—	15.909	64.219	—	—
—	—	—	—	38.347	138.542	9.689	38.475	—	—
26	94	1.084	4.183	307	1.061	439	1.964	—	—
275	800	15.787	49.157	9.480	28.241	3.266	14.072	69.997	110.655
2	6	157	573	107	356	18	83	551	1.231
—	—	16	38	45	114	—	—	223	303
43	108	2.850	7.943	1.814	4.612	635	2.481	10.599	13.478
220	652	11.990	37.922	7.100	21.852	2.449	10.730	55.777	90.984
10	34	774	2.681	414	1.307	164	778	2.847	4.659
1.816	6.363	86.592	313.143	48.134	167.844	30.371	123.232	69.997	110.655

TAV. 20 - Famiglie residenti per ampiezza e specie di alloggio in cui dimorano

SPECIE DI ALLOGGIO	FAMIGLIE CON COMPONENTI									
	1	2	3	4	5	6	7 e più		TOTALE	
							Famiglie	Componenti	Famiglie	Componenti
FAMIGLIE CHE OCCUPANO UN'ABITAZIONE	43.941	63.933	64.864	60.219	21.099	5.908	2.766	21.071	262.730	769.289
In proprietà	21.943	36.818	35.844	35.138	12.743	3.441	1.329	9.993	147.256	438.017
In affitto	18.625	23.203	24.963	21.771	7.527	2.264	1.359	10.494	99.712	288.717
Ad altro titolo	3.373	3.912	4.057	3.310	829	203	78	584	15.762	42.555
FAMIGLIE CHE OCCUPANO UN ALTRO TIPO DI ALLOGGIO	195	9	8	12	5	—	2	18	231	328
FAMIGLIE IN COABITAZIONE	4.172	1.428	809	435	72	18	6	47	6.940	11.710
FAMIGLIE SENZA ABITAZIONE	13	2	1	2	1	—	2	15	21	48
TOTALE	48.321	65.372	65.682	60.668	21.177	5.926	2.776	21.151	269.922	781.375

TAV. 21 - Famiglie residenti per tipo della

TIPO DELLA FAMIGLIA	NUMERO DEI					
	1			2		
	FAMIGLIE	FIGLI CONVIVENTI		FAMIGLIE	FIGLI CONVIVENTI	
		TOTALE	di cui in età inferiore a 18 anni		TOTALE	di cui in età inferiore a 18 anni
Tipo C 1	55.684	55.684	36.721	53.578	107.156	82.516
Tipo C 2	2.154	2.154	766	918	1.836	819
- di cui con padre separato legalmente	304	304	247	131	262	210
Tipo C 3	9.246	9.246	1.771	3.604	7.208	2.617
- di cui con madre separata legalmente	679	679	495	497	994	740
Tipo D 2.1	2.654	2.654	1.701	3.176	6.352	4.824
Tipo D 2.2	1.688	1.688	747	1.038	2.076	1.340
Tipo D 3.1	141	141	77	90	180	116
- di cui con padre separato legalmente	15	15	12	10	20	18
Tipo D 3.2	778	778	406	402	804	618
- di cui con padre separato legalmente	41	41	29	25	50	37
Tipo D 4.1	283	283	95	198	396	211
- di cui con madre separata legalmente	33	33	23	35	70	57
Tipo D 4.2	1.203	1.203	261	416	832	445
- di cui con madre separata legalmente	56	56	33	21	42	34
TOTALE	73.831	73.831	42.545	63.420	126.840	93.506

TAV. 22 - Convivenze e componenti permanenti,

SPECIE DELLA CONVIVENZA	NUMERO CONVI- VENZE	COMPONENTI					
		IN CONDIZIONE PROFESSIONALE					
		DIRIGENTI E IMPIEGATI		LAVORATORI DIPENDENTI		ALTRI	
		In complesso	di cui nella pubblica amministrazione, servizi pubblici e privati	In complesso	di cui nella pubblica amministrazione, servizi pubblici e privati	In complesso	di cui nella pubblica amministrazione, servizi pubblici e privati
Convivenze ecclesiastiche	179	470	468	257	206	11	2
Istituti di istruzione	47	255	246	121	111	—	—
Istituti assistenziali	53	172	154	154	75	2	2
Istituti e case di cura	24	128	125	158	140	—	—
Istituti di prevenzione e pena	5	6	6	37	37	1	1
Alberghi, pensioni, locande	112	7	2	27	3	22	—
Navi mercantili	—	—	—	—	—	—	—
Altre convivenze	103	170	168	469	459	3	—
TOTALE	523	1.208	1.169	1.223	1.031	39	5

TAV. 23 - Convivenze secondo il numero di componenti

SPECIE DELLA CONVIVENZA	NUMERO CONVI- VENZE	COMPONENTI							
					da 1 a 15		da 16 a 25		
		M	F	MF	CONVI- VENZE	COMPONENTI		CONVI- VENZE	COMPO
						MF	M		
Convivenze ecclesiastiche	179	626	1.331	1.957	153	719	67	12	252
Istituti di istruzione	47	452	573	1.025	31	153	42	4	78
Istituti assistenziali	53	1.096	2.636	3.732	18	114	18	3	56
Istituti e case di cura	24	2.376	3.073	5.449	4	37	8	1	25
Istituti di prevenzione e pena	5	245	20	265	2	20	7	—	—
Alberghi, pensioni, locande	112	871	251	1.122	93	470	349	12	243
Navi mercantili	—	—	—	—	—	—	—	—	—
Altre convivenze	103	1.535	87	1.622	85	388	321	7	140
TOTALE	523	7.201	7.971	15.172	386	1.901	812	39	794

famiglia e numero di figli conviventi

FIGLI CONVIVENTI

3			4			5 e più			TOTALE		
FAMIGLIE	FIGLI CONVIVENTI		FAMIGLIE	FIGLI CONVIVENTI		FAMIGLIE	FIGLI CONVIVENTI		FAMIGLIE	FIGLI CONVIVENTI	
	TOTALE	di cui in età inferiore a 18 anni		TOTALE	di cui in età inferiore a 18 anni		TOTALE	di cui in età inferiore a 18 anni		TOTALE	di cui in età inferiore a 18 anni
15.581	46.743	34.693	3.802	15.208	10.596	1.740	9.774	6.685	130.385	234.565	171.211
277	831	454	87	348	212	46	259	139	3.482	5.428	2.390
43	129	106	12	48	38	1	5	4	491	748	605
1.060	3.180	1.434	315	1.260	636	144	818	454	14.369	21.712	6.912
173	519	371	55	220	164	24	144	107	1.428	2.556	1.877
836	2.508	1.870	223	892	628	90	498	372	6.979	12.904	9.395
417	1.251	802	152	608	348	106	614	412	3.401	6.237	3.649
36	108	81	14	56	36	4	26	18	285	511	328
3	9	9	—	—	—	—	—	—	28	44	39
115	345	267	39	156	98	19	106	82	1.353	2.189	1.471
11	33	22	5	20	12	1	5	5	83	149	105
53	159	91	23	92	54	9	47	26	566	977	477
7	21	13	6	24	17	1	6	6	82	154	116
135	405	232	37	148	74	24	132	75	1.815	2.720	1.087
12	36	24	6	24	15	5	30	22	100	188	128
18.510	55.530	39.924	4.692	18.768	12.682	2.182	12.274	8.263	162.635	287.243	196.920

attivi e non attivi, per specie della convivenza

ATTIVI				COMPONENTI NON ATTIVI			TOTALE COMPONENTI		
IN CERCA DI PRIMA OCCUPAZIONE	TOTALE			MASCHI	FEMMINE	MASCHI E FEMMINE	MASCHI	FEMMINE	MASCHI E FEMMINE
	MASCHI	FEMMINE	MASCHI E FEMMINE						
2	61	679	740	192	563	755	253	1.242	1.495
2	55	323	378	15	84	99	70	407	477
3	31	300	331	633	1.750	2.383	664	2.050	2.714
2	12	276	288	379	545	924	391	821	1.212
—	36	8	44	1	—	1	37	8	45
2	36	22	58	5	7	12	41	29	70
—	—	—	—	—	—	—	—	—	—
3	609	36	645	5	19	24	614	55	669
14	840	1.644	2.484	1.230	2.968	4.198	2.070	4.612	6.682

presenti per sesso e specie della convivenza

NENTI	da 26 a 50			da 51 a 75			da 76 a 100			oltre 100		
	CONVIVENZE	COMPONENTI		CONVIVENZE	COMPONENTI		CONVIVENZE	COMPONENTI		CONVIVENZE	COMPONENTI	
		MF	M		MF	M		MF	M		MF	M
68	8	287	77	3	171	54	—	—	—	3	528	360
46	6	197	30	4	257	166	1	80	1	1	260	167
3	7	242	100	9	583	216	7	633	195	9	2.104	564
4	4	161	35	3	186	100	—	—	—	12	5.040	2.229
—	2	97	97	—	—	—	—	—	—	1	148	141
185	5	162	90	1	58	58	—	—	—	1	189	189
—	—	—	—	—	—	—	—	—	—	—	—	—
140	7	236	216	—	—	—	—	—	—	3	858	858
446	39	1.382	645	20	1.255	594	8	713	196	30	9.127	4.508

TAV. 24 - Abitazioni occupate per numero di occupanti,

NUMERO DI STANZE — TITOLO DI GODIMENTO	ABITAZIONI OCCUPATE					
	1	2	3	4	5	6
Abitazioni occupate	42.611	62.890	64.381	60.373	22.409	6.772
1	2.348	367	159	66	35	6
2	12.990	8.185	4.081	2.411	649	161
3	12.909	18.610	14.262	10.705	3.105	826
4	9.281	22.904	27.828	25.026	8.129	2.138
5	2.968	8.148	11.384	13.168	5.521	1.791
6	1.037	2.568	3.717	4.890	2.379	838
7	431	1.010	1.440	1.976	1.150	409
8	255	518	785	1.089	671	304
9 e piu'	392	580	725	1.042	770	299
- di cui in proprieta'	21.176	35.894	35.461	35.225	13.747	4.086
1	482	74	35	17	6	3
2	4.654	3.034	937	495	140	28
3	6.057	8.654	5.086	3.654	1.046	259
4	6.131	14.391	15.683	14.050	4.465	1.089
5	2.218	5.949	8.185	9.538	3.982	1.175
6	802	2.033	2.986	3.917	1.875	643
7	343	841	1.215	1.685	975	346
8	197	440	707	953	576	276
9 e piu'	292	478	627	916	682	267
- di cui in affitto	18.144	23.104	24.906	21.827	7.761	2.438
1	1.540	253	101	36	26	3
2	7.335	4.493	2.819	1.739	471	127
3	5.948	8.778	8.171	6.341	1.909	526
4	2.527	7.239	10.379	9.485	3.291	963
5	527	1.745	2.574	2.975	1.353	554
6	149	390	556	806	418	165
7	46	114	169	230	148	54
8	28	38	58	118	79	22
9 e piu'	44	54	79	97	66	24
Abit.occup.senza stanze esclusivam.ad altro uso	42.611	62.890	64.381	60.373	22.409	6.772
1	2.388	375	162	71	37	6
2	13.089	8.295	4.135	2.457	660	164
3	13.030	18.911	14.519	10.900	3.165	842
4	9.276	23.081	28.251	25.492	8.301	2.173
5	2.919	8.051	11.374	13.378	5.627	1.841
6	986	2.436	3.502	4.632	2.380	832
7	402	897	1.261	1.775	1.062	391
8	207	404	650	903	569	288
9 e piu'	314	440	527	765	608	235
- di cui in proprieta'	21.176	35.894	35.461	35.225	13.747	4.086
1	494	76	36	20	6	3
2	4.705	3.089	958	510	146	30
3	6.151	8.866	5.241	3.773	1.075	268
4	6.143	14.558	16.057	14.424	4.611	1.122
5	2.177	5.891	8.240	9.777	4.088	1.217
6	771	1.942	2.806	3.730	1.902	644
7	320	752	1.081	1.523	896	332
8	169	353	587	789	490	263
9 e piu'	246	367	455	679	533	207
- di cui in affitto	18.144	23.104	24.906	21.827	7.761	2.438
1	1.564	259	103	36	27	3
2	7.368	4.538	2.848	1.767	477	128
3	5.968	8.850	8.257	6.403	1.936	532
4	2.496	7.233	10.408	9.545	3.308	965
5	520	1.702	2.516	2.964	1.348	562
6	134	354	528	745	404	158
7	38	99	137	201	138	50
8	19	28	51	98	68	19
9 e piu'	37	41	58	68	55	21
Abit.occ.senza stanze esclus.altro uso e cucine	42.611	62.890	64.381	60.373	22.409	6.772
1	9.258	3.923	1.584	884	277	76
2	16.579	18.700	12.099	8.151	2.214	582
3	10.721	25.101	29.837	26.305	8.338	2.137
4	3.892	10.345	13.947	15.833	6.408	2.010
5	1.151	2.932	4.264	5.503	2.798	1.013
6	501	1.055	1.519	2.094	1.250	484
7	174	374	589	819	528	224
8	170	228	309	455	341	147
9 e piu'	165	232	233	329	255	99
- di cui in proprieta'	21.176	35.894	35.461	35.225	13.747	4.086
1	2.865	1.405	339	169	53	15
2	7.048	8.080	3.682	2.292	651	162
3	6.661	14.979	15.893	13.912	4.288	1.038
4	2.903	7.516	9.868	11.271	4.509	1.252
5	891	2.325	3.382	4.395	2.220	796
6	402	884	1.305	1.782	1.057	403
7	142	322	521	707	448	207
8	131	199	279	409	301	127
9 e piu'	133	184	192	288	220	86
- di cui in affitto	18.144	23.104	24.906	21.827	7.761	2.438
1	5.468	2.147	1.079	618	204	60
2	8.358	9.337	7.520	5.271	1.442	383
3	3.335	8.735	12.050	10.873	3.690	1.015
4	722	2.248	3.308	3.733	1.650	691
5	155	447	675	920	491	183
6	52	116	161	247	162	70
7	15	30	56	97	65	11
8	23	14	24	36	30	16
9 e piu'	16	30	33	32	27	9

numero di stanze e titolo di godimento

DA PERSONE				TOTALE			
7	8	9 e più		ABITAZIONI	STANZE	OCCUPANTI	
		ABITAZIONI	OCCUPANTI			FAMIGLIE	COMPONENTI
2.039	714	541	5.304	262.730	1.060.725	269.667	780.992
3	2	2	25	2.988	2.988	3.043	4.096
51	11	11	108	28.550	57.100	28.912	56.011
223	81	59	577	60.780	182.340	61.863	159.002
630	186	145	1.424	96.267	385.068	98.668	299.472
548	214	173	1.690	43.915	219.575	45.498	151.677
283	95	63	602	15.870	95.220	16.552	57.150
101	39	22	223	6.578	46.046	6.884	24.121
85	34	28	282	3.769	30.152	3.982	14.330
115	52	38	373	4.013	42.236	4.265	15.133
1.093	337	237	2.297	147.256	652.073	151.974	446.142
1	—	—	—	619	619	632	866
8	4	1	9	9.301	18.602	9.418	16.478
72	19	15	141	24.862	74.586	25.391	60.820
268	76	64	607	56.217	224.868	57.814	170.112
284	83	55	529	31.469	157.345	32.712	106.964
204	56	32	310	12.548	75.288	13.105	44.913
82	30	18	180	5.535	38.745	5.803	20.355
71	27	20	207	3.267	26.136	3.459	12.466
103	41	32	314	3.438	35.884	3.640	13.168
878	365	289	2.860	99.712	348.976	101.576	291.737
2	1	2	25	1.964	1.964	2.000	2.688
41	7	9	89	17.041	34.082	17.259	35.283
145	62	41	405	31.921	95.763	32.425	87.998
334	109	77	779	34.404	137.616	35.085	112.304
247	125	115	1.132	10.215	51.075	10.486	37.589
71	38	29	274	2.622	15.732	2.711	9.976
18	8	4	43	791	5.537	810	2.998
11	7	8	75	369	2.952	387	1.485
9	8	4	38	385	4.255	413	1.416
2.039	714	541	5.304	262.730	1.047.052	269.667	780.992
3	2	2	25	3.046	3.046	3.104	4.191
51	11	11	108	28.873	57.746	29.240	56.749
227	81	61	595	61.736	185.208	62.838	161.718
641	190	144	1.415	97.549	390.196	100.000	304.124
556	214	177	1.727	44.137	220.685	45.741	153.167
273	95	60	577	15.196	91.176	15.859	55.032
105	41	24	241	5.958	41.706	6.250	22.039
93	33	31	312	3.178	25.424	3.387	12.377
90	47	31	304	3.057	31.865	3.248	11.595
1.093	337	237	2.297	147.256	641.650	151.974	446.142
1	—	—	—	637	637	651	897
8	4	1	9	9.451	18.902	9.571	16.804
74	19	17	159	25.484	76.452	26.033	62.510
278	78	63	598	57.334	229.336	58.969	174.081
287	82	57	548	31.816	159.080	33.080	108.742
201	58	31	303	12.085	72.510	12.632	43.541
86	31	19	189	5.040	35.280	5.292	18.670
78	24	21	217	2.774	22.192	2.954	10.775
80	40	28	274	2.635	27.261	2.792	10.122
878	365	289	2.860	99.712	346.696	101.576	291.737
2	1	2	25	1.997	1.997	2.034	2.735
41	7	9	89	17.183	34.366	17.404	35.641
147	62	41	405	32.196	96.588	32.699	88.853
335	111	77	779	34.478	137.912	35.168	112.708
252	126	117	1.150	10.107	50.535	10.375	37.362
64	36	27	256	2.450	14.700	2.534	9.366
18	9	5	52	695	4.865	715	2.691
12	8	10	95	313	2.504	339	1.317
7	5	1	9	293	3.229	308	1.064
2.039	714	541	5.304	262.730	839.790	269.667	780.992
20	4	8	85	16.034	16.034	16.263	27.490
164	58	40	386	58.587	117.174	59.501	139.440
603	188	137	1.364	103.367	310.101	105.805	317.255
625	237	199	1.921	53.496	213.984	55.333	182.047
324	100	68	661	18.153	90.765	18.947	65.616
133	51	29	290	7.116	42.696	7.485	26.327
69	26	23	236	2.826	19.782	2.987	10.876
53	30	16	155	1.749	13.992	1.858	6.726
48	20	21	206	1.402	15.262	1.488	5.215
1.093	337	237	2.297	147.256	521.070	151.974	446.142
2	2	1	9	4.851	4.851	4.912	7.762
51	14	10	94	21.990	43.980	22.407	48.212
249	75	57	543	57.152	171.456	58.687	170.500
306	90	68	645	37.783	151.132	39.221	126.187
230	58	30	296	14.327	71.635	14.981	51.513
109	37	24	238	6.003	36.018	6.321	22.213
57	20	15	159	2.439	17.073	2.578	9.377
49	24	14	137	1.533	12.264	1.619	5.941
40	17	18	176	1.178	12.661	1.248	4.437
878	365	289	2.860	99.712	272.294	101.576	291.737
17	2	6	66	9.601	9.601	9.748	17.052
108	44	28	271	32.491	64.982	32.937	81.563
330	112	75	773	40.215	120.645	40.997	128.966
298	143	128	1.247	12.921	51.684	13.239	46.947
85	39	36	347	3.031	15.155	3.138	11.561
21	14	5	52	848	5.088	875	3.296
11	4	8	77	297	2.079	314	1.208
2	6	2	18	153	1.224	166	593
6	1	1	9	155	1.836	182	551

TAV. 25 - Abitazioni occupate per numero di stanze, numero di famiglie, figura giuridica

NUMERO FAMIGLIE — FIGURA GIURIDICA DEL PROPRIETARIO — EPOCA DI COSTRUZIONE E TITOLO DI GODIMENTO — NUMERO SERVIZI INSTALLATI	ABITAZIONI					
	1	2	3	4	5	6
ABITAZIONI OCCUPATE	2.988	28.550	60.780	96.267	43.915	15.870
- Da una famiglia						
- numero	2.937	28.196	59.739	93.940	42.383	15.213
- componenti	3.926	54.783	154.855	289.070	144.280	53.903
- Da due famiglie						
- numero	47	346	1.009	2.267	1.486	634
- componenti	153	1.197	3.973	10.046	7.111	3.120
- Da tre e più famiglie						
- numero	4	8	32	60	46	23
- componenti	17	31	174	356	286	127
Figura giuridica del proprietario						
- Persona fisica	2.733	25.814	54.814	88.279	40.602	14.957
- Impresa bancaria o assicuratrice	15	84	270	396	228	82
- Altra impresa: di costruzioni, immobiliare, industriale, commerciale, ecc.	99	782	1.875	2.593	917	359
- Cooperativa edilizia di abitazione	9	101	328	895	449	118
- a proprietà individuale	7	38	134	419	309	76
- a proprietà indivisa	2	63	194	476	140	42
- Stato, Regioni, Provincie, Comuni	57	463	712	653	199	48
- Enti previdenziali (INPS, INPDAl, ecc.)	2	11	72	115	39	16
- Istituto autonomo case popolari (IACP)	14	858	1.957	2.534	1.175	149
- Altro proprietario	59	437	752	802	306	141
Epoca di costruzione						
Prima del 1919	1.188	9.612	12.790	11.817	4.947	2.331
- di cui in proprietà	211	3.010	5.152	6.287	3.115	1.715
1919 - 1945	479	4.806	7.719	7.987	3.503	1.731
- di cui in proprietà	93	1.514	2.858	4.005	2.065	1.177
1946 - 1960	331	4.799	12.114	17.589	7.035	2.560
- di cui in proprietà	98	1.861	5.739	11.512	5.154	1.987
1961 - 1971	410	5.715	18.177	33.158	14.577	4.773
- di cui in proprietà	109	1.899	7.013	19.325	10.661	3.892
1972 - 1975	262	1.862	5.728	14.734	7.612	2.446
- di cui in proprietà	62	535	2.276	8.340	5.766	2.101
1976 - 1980	299	1.642	3.974	10.184	5.696	1.826
- di cui in proprietà	44	440	1.662	6.175	4.258	1.488
Dopo il 1980	19	114	278	798	545	203
- di cui in proprietà	2	42	162	573	450	188
Numero di servizi installati						
Acqua potabile, gabinetto, bagno, elettricità, riscaldamento	1.464	19.446	54.085	92.300	42.803	15.481
Acqua potabile, gabinetto, bagno, elettricità	19	80	131	98	46	16
Acqua potabile, gabinetto, bagno	—	6	8	8	3	2
Acqua potabile, gabinetto, elettricità	98	108	59	27	7	4
Acqua potabile, gabinetto	10	4	—	1	—	—
Acqua potabile, elettricità	18	50	27	12	6	1
Gabinetto, elettricità	8	2	4	2	—	—
Altre combinazioni	1.366	8.851	6.465	3.819	1.049	366
Solo acqua potabile	—	2	—	—	1	—
Solo gabinetto	—	—	—	—	—	—
Solo elettricità	1	1	1	—	—	—
Nessun servizio	4	—	—	—	—	—

del proprietario, epoca di costruzione e titolo di godimento, numero di servizi installati

CON STANZE				TOTALE			
7	8	9 e più		ABITAZIONI	STANZE	OCCUPANTI	
		ABITAZIONI	STANZE			FAMIGLIE	COMPONENTI
6.578	3.769	4.013	42.236	262.730	1.060.725	269.667	780.992
6.283	3.571	3.803	40.022	256.065	1.030.070	256.065	—
22.679	13.263	13.949	—	—	—	—	750.708
286	185	180	1.870	6.440	29.420	12.880	—
1.387	984	955	—	—	—	—	28.926
9	13	30	344	225	1.235	722	—
55	83	229	—	—	—	—	1.358
6.273	3.601	3.764	39.526	240.837	976.916	247.209	710.040
22	10	16	164	1.123	4.607	1.162	3.441
160	83	129	1.418	6.997	27.601	7.135	21.003
34	11	12	127	1.957	8.181	1.997	6.330
18	9	9	99	1.019	4.459	1.039	3.365
16	2	3	28	938	3.722	958	2.965
19	8	7	78	2.166	7.289	2.227	6.793
1	1	1	11	258	1.017	264	767
14	7	6	62	6.714	24.722	6.934	25.108
55	48	78	850	2.678	10.392	2.739	7.510
1.018	633	824	9.144	45.160	166.105	46.168	118.161
783	510	666	7.378	21.449	89.639	21.985	54.663
800	445	537	5.916	28.007	108.173	28.703	76.515
603	351	433	4.681	13.099	56.812	13.489	34.901
1.061	626	566	5.898	46.681	185.495	48.251	131.802
892	540	471	4.885	28.254	120.226	29.423	78.962
2.104	1.190	1.135	11.640	81.239	336.414	83.456	252.127
1.838	1.073	1.017	10.356	46.827	210.709	48.432	150.065
894	506	550	5.605	34.594	148.753	35.424	114.061
798	458	492	4.990	20.828	96.996	21.423	71.124
629	337	353	3.545	24.940	106.321	25.504	81.499
553	303	317	3.166	15.240	70.289	15.620	51.189
72	32	48	488	2.109	9.464	2.161	6.827
68	32	42	428	1.559	7.402	1.602	5.238
6.433	3.696	3.929	41.279	239.637	994.590	246.166	730.489
5	7	11	134	413	1.515	426	1.075
1	—	—	—	28	102	29	86
1	1	2	21	307	694	309	590
—	—	—	—	15	22	15	19
1	—	—	—	115	290	123	241
—	1	—	—	17	40	17	43
137	64	71	802	22.188	63.453	22.572	48.437
—	—	—	—	3	9	3	3
—	—	—	—	—	—	—	—
—	—	—	—	3	6	3	3
—	—	—	—	4	4	4	6

TAV. 26 - Abitazioni occupate per tipo di fabbricato,

NUMERO STANZE — EPOCA DI COSTRUZIONE — SERVIZI INSTALLATI	FABBRICATO UTILIZZATO ESCLUSIVAMENTE AD USO ABITATIVO PER NUMERO DI ABITAZIONI						TOTALE
	1	2	da 3 a 8	da 9 a 15	da 16 a 30	31 e più	
ABITAZIONI	58.399	50.640	68.439	25.748	18.089	6.187	227.502
STANZE	279.582	203.996	249.075	94.126	66.045	22.645	915.469
FAMIGLIE	60.640	52.064	69.936	26.247	18.413	6.289	233.589
OCCUPANTI	187.056	145.220	195.765	77.705	53.515	18.494	677.755
Numero stanze							
1	334	469	1.090	276	183	110	2.462
2	2.845	5.114	10.559	3.393	2.073	790	24.774
3	7.229	11.146	19.008	7.348	5.703	1.789	52.223
4	19.645	19.328	25.844	10.342	7.174	2.362	84.695
5	14.027	9.616	8.167	3.369	2.235	827	38.241
6	6.644	2.881	2.412	668	485	217	13.307
7	3.287	1.001	752	208	147	54	5.449
8	2.118	529	310	73	59	25	3.114
9 e più	2.270	556	297	71	30	13	3.237
Epoca di costruzione							
Prima del 1919	9.123	8.229	18.030	2.672	629	182	38.865
1919 - 1945	6.266	6.403	9.125	1.572	733	281	24.380
1946 - 1960	12.025	9.391	11.271	3.936	3.279	920	40.822
1961 - 1971	16.966	16.687	15.432	8.550	7.857	2.674	68.166
1972 - 1975	7.814	5.934	7.830	5.193	3.004	1.103	30.878
1976 - 1980	5.588	3.638	6.264	3.580	2.401	1.011	22.482
Dopo il 1980	617	358	487	245	186	16	1.909
Servizi installati							
Acqua potabile	58.295	50.589	68.369	25.732	18.074	6.184	227.243
Gabinetto	58.163	50.437	68.059	25.659	18.053	6.163	226.534
Bagno	54.489	46.881	59.145	24.141	17.513	6.006	208.175
Elettricità	58.340	50.593	68.357	25.736	18.080	6.185	227.291
Riscaldamento	58.227	50.495	68.091	25.676	18.063	6.179	226.731

numero di stanze, epoca di costruzione, servizi installati

FABBRICATO UTILIZZATO PREVALENTEMENTE AD USO ABITATIVO PER NUMERO DI ABITAZIONI							FABBRICATO UTILIZZATO PREVALENTE- MENTE AD USO NON ABITATIVO	FABBRICATO RURALE
1	2	da 3 a 8	da 9 a 15	da 16 a 30	31 e più	TOTALE		
5.367	4.257	8.527	4.723	5.474	3.756	32.104	2.305	819
28.531	18.522	31.935	18.014	20.817	14.451	132.270	9.753	3.233
5.568	4.384	8.727	4.802	5.578	3.813	32.872	2.363	843
18.334	12.636	23.565	13.067	15.308	10.667	93.577	7.285	2.375
37	53	210	52	60	45	457	49	20
223	422	1.311	583	564	326	3.429	224	123
578	841	2.402	1.379	1.602	1.055	7.857	506	194
1.341	1.377	2.718	1.614	2.051	1.457	10.558	765	249
1.190	818	1.074	682	794	624	5.182	374	118
784	383	451	249	270	163	2.300	210	53
466	137	187	96	89	48	1.023	72	34
320	101	94	37	17	23	592	47	16
428	125	80	31	27	15	706	58	12
870	876	2.762	582	231	16	5.337	428	530
637	598	1.276	345	269	19	3.144	358	125
1.046	803	1.318	861	911	483	5.422	388	49
1.612	1.159	1.848	2.015	3.252	2.466	12.352	663	58
676	517	724	589	456	478	3.440	250	26
480	282	556	317	342	260	2.237	198	23
46	22	43	14	13	34	172	20	8
5.364	4.252	8.521	4.720	5.471	3.752	32.080	2.302	810
5.343	4.244	8.491	4.708	5.468	3.751	32.005	2.291	791
5.100	3.932	7.213	4.371	5.347	3.735	29.698	2.128	525
5.361	4.253	8.516	4.719	5.473	3.756	32.078	2.305	809
5.353	4.236	8.470	4.711	5.470	3.755	31.995	2.292	802

TAV. 27 - Abitazioni occupate per servizi installati, numero di occupanti,

NUMERO OCCUPANTI — NUMERO STANZE — TITOLO DI GODIMENTO — FIGURA GIURIDICA DEL PROPRIETARIO ED EPOCA DI COSTRUZIONE	TOTALE ABITAZIONI	ACQUA POTABILE				
		DI ACQUEDOTTO			DI POZZO O CISTERNA	TOTALE
		Nell'abitazione	Fuori dell'abitazione	TOTALE		
ABITAZIONI OCCUPATE	262.730	259.573	2.138	261.711	724	262.435
STANZE	1.060.725	1.049.550	7.190	1.056.740	2.983	1.059.723
FAMIGLIE	269.667	266.427	2.191	268.618	748	269.366
OCCUPANTI	780.992	772.399	5.610	778.009	2.254	780.263
Numero occupanti						
1	42.611	41.690	673	42.363	129	42.492
2	62.890	62.291	421	62.712	132	62.844
3	64.381	63.706	439	64.145	176	64.321
4	60.373	59.789	376	60.165	173	60.338
5	22.409	22.161	154	22.315	74	22.389
6	6.772	6.692	46	6.738	23	6.761
7	2.039	2.010	16	2.026	11	2.037
8	714	702	7	709	4	713
9 e più	541	532	6	538	2	540
Numero stanze						
1	2.988	2.716	221	2.937	13	2.950
2	28.550	27.931	464	28.395	100	28.495
3	60.780	60.076	469	60.545	162	60.707
4	96.267	95.387	585	95.972	228	96.200
5	43.915	43.507	254	43.761	118	43.879
6	15.870	15.731	82	15.813	43	15.856
7	6.578	6.520	30	6.550	25	6.575
8	3.769	3.737	15	3.752	12	3.764
9 e più	4.013	3.968	18	3.986	23	4.009
Titolo di godimento						
Proprietà	147.256	145.801	962	146.763	350	147.113
Affitto	99.712	98.300	1.011	99.311	277	99.588
Altro titolo	15.762	15.472	165	15.637	97	15.734
Figura giuridica del proprietario ed epoca di costruzione						
Persona fisica	240.837	237.997	1.949	239.946	615	240.561
Prima del 1919	42.649	41.621	742	42.363	172	42.535
1919 - 1945	25.641	25.300	236	25.536	74	25.610
1946 - 1960	42.397	42.060	237	42.297	72	42.369
1961 - 1971	74.523	73.919	389	74.308	172	74.480
1972 - 1975	32.034	31.759	170	31.929	68	31.997
1976 - 1980	21.769	21.535	162	21.697	51	21.748
Dopo il 1980	1.824	1.803	13	1.816	6	1.822
Imprese	8.120	7.987	63	8.050	64	8.114
Prima del 1919	1.005	971	19	990	13	1.003
1919 - 1945	1.043	1.015	10	1.025	15	1.040
1946 - 1960	1.380	1.368	4	1.372	7	1.379
1961 - 1971	2.808	2.768	19	2.787	21	2.808
1972 - 1975	1.002	991	6	997	5	1.002
1976 - 1980	799	793	3	796	3	799
Dopo il 1980	83	81	2	83	—	83
Cooperative edilizie a proprietà individuale e indivisa	1.957	1.935	18	1.953	3	1.956
Prima del 1919	128	128	—	128	—	128
1919 - 1945	118	117	1	118	—	118
1946 - 1960	242	241	1	242	—	242
1961 - 1971	372	365	6	371	1	372
1972 - 1975	313	307	5	312	1	313
1976 - 1980	692	686	4	690	1	691
Dopo il 1980	92	91	1	92	—	92
Stato, Regioni, Province, Comuni, IACP	8.880	8.772	69	8.841	35	8.876
Prima del 1919	594	574	16	590	3	593
1919 - 1945	759	750	7	757	2	759
1946 - 1960	2.094	2.075	10	2.085	8	2.093
1961 - 1971	2.770	2.734	25	2.759	9	2.768
1972 - 1975	1.044	1.033	5	1.038	6	1.044
1976 - 1980	1.524	1.511	6	1.517	7	1.524
Dopo il 1980	95	95	—	95	—	95
Enti previdenziali	258	255	3	258	—	258
Prima del 1919	18	17	1	18	—	18
1919 - 1945	13	13	—	13	—	13
1946 - 1960	104	103	1	104	—	104
1961 - 1971	100	100	—	100	—	100
1972 - 1975	18	18	—	18	—	18
1976 - 1980	5	4	1	5	—	5
Dopo il 1980	—	—	—	—	—	—
Altro proprietario	2.678	2.627	36	2.663	7	2.670
Prima del 1919	766	743	17	760	1	761
1919 - 1945	433	424	8	432	1	433
1946 - 1960	464	460	3	463	1	464
1961 - 1971	666	654	7	661	3	664
1972 - 1975	183	182	—	182	—	182
1976 - 1980	151	149	1	150	1	151
Dopo il 1980	15	15	—	15	—	15

numero di stanze, titolo di godimento, figura giuridica del proprietario ed epoca di costruzione

GABINETTO								BAGNO	ELETTRICITÀ	RISCALDAMENTO	
Nell'abitazione				Fuori dell'abitazione		TOTALE				Impianto fisso	Con apparecchi singoli
1	2 o più	TOTALE	di cui con scarico	TOTALE	di cui con scarico	Numero	di cui con scarico				
195.844	47.641	243.485	232.155	18.136	11.633	261.621	243.788	240.526	262.483	189.982	71.838
736.994	268.527	1.005.521	960.399	51.861	33.384	1.057.382	993.783	997.942	1.059.964	813.060	244.971
200.746	49.328	250.074	238.430	18.446	11.839	268.520	250.269	247.089	269.408	195.268	73.465
568.104	168.943	737.047	703.301	41.364	26.916	778.411	730.217	733.025	780.356	588.529	190.389
31.584	2.902	34.486	32.715	7.651	4.749	42.137	37.464	32.387	42.513	22.204	19.988
50.344	8.104	58.448	55.695	4.229	2.710	62.677	58.405	57.719	62.840	44.622	18.102
49.836	11.873	61.709	58.937	2.493	1.668	64.202	60.605	61.617	64.350	50.583	13.675
43.269	14.807	58.076	55.406	2.166	1.471	60.242	56.877	58.061	60.339	48.224	12.043
14.742	6.657	21.399	20.447	936	621	22.335	21.068	21.380	22.390	17.240	5.104
4.175	2.173	6.348	6.077	396	252	6.744	6.329	6.344	6.767	4.914	1.839
1.208	670	1.878	1.789	156	101	2.034	1.890	1.879	2.035	1.396	636
392	263	655	629	56	30	711	659	655	711	471	239
294	192	486	460	53	31	539	491	484	538	328	212
1.669	30	1.699	1.589	1.193	771	2.892	2.360	1.493	2.958	1.139	1.691
20.733	218	20.951	19.796	7.214	4.551	28.165	24.347	19.594	28.486	11.965	16.329
54.029	1.393	55.422	52.607	5.093	3.315	60.515	55.922	54.334	60.716	37.264	23.284
82.048	10.785	92.833	88.561	3.212	2.066	96.045	90.627	92.558	96.212	76.198	19.921
27.445	15.493	42.938	41.100	885	578	43.823	41.678	42.918	43.894	37.363	6.489
6.714	8.794	15.508	14.879	339	220	15.847	15.099	15.523	15.862	13.478	2.369
1.785	4.669	6.454	6.225	108	70	6.562	6.295	6.450	6.576	5.699	871
795	2.926	3.721	3.587	39	27	3.760	3.614	3.713	3.766	3.318	442
626	3.333	3.959	3.811	53	35	4.012	3.846	3.943	4.013	3.558	442
103.609	37.175	140.784	134.174	5.886	3.551	146.670	137.725	139.784	147.152	116.357	30.525
79.384	8.404	87.788	83.708	11.485	7.606	99.273	91.314	86.052	99.593	61.267	37.971
12.851	2.062	14.913	14.273	765	476	15.678	14.749	14.690	15.738	12.358	3.342
178.516	44.016	222.532	212.077	17.261	11.057	239.793	223.134	219.945	240.609	173.369	66.624
27.369	3.284	30.653	29.120	11.553	7.246	42.206	36.366	29.614	42.537	11.404	30.860
18.731	3.126	21.857	20.862	3.650	2.403	25.507	23.265	21.266	25.597	12.215	13.298
35.917	5.395	41.312	39.353	987	688	42.299	40.041	40.812	42.366	30.522	11.771
60.259	13.763	74.022	70.625	336	254	74.358	70.879	73.722	74.500	68.292	6.167
21.813	9.774	31.587	30.116	331	217	31.918	30.333	31.490	32.027	29.686	2.263
13.410	7.886	21.296	20.249	388	239	21.684	20.488	21.243	21.758	19.585	2.113
1.017	788	1.805	1.752	16	10	1.821	1.762	1.798	1.824	1.665	152
6.177	1.617	7.794	7.458	302	210	8.096	7.668	7.698	8.116	6.587	1.512
672	95	767	729	229	161	996	890	725	1.002	339	658
834	158	992	945	45	29	1.037	974	954	1.042	638	400
1.157	210	1.367	1.303	13	10	1.380	1.313	1.362	1.380	1.139	238
2.206	599	2.805	2.693	1	1	2.806	2.694	2.797	2.808	2.666	140
745	248	993	960	7	5	1.000	965	990	1.002	959	42
512	275	787	748	7	4	794	752	787	799	764	33
51	32	83	80	—	—	83	80	83	83	82	1
1.268	648	1.916	1.815	37	24	1.953	1.839	1.894	1.952	1.713	242
98	11	109	99	18	11	127	110	99	127	51	77
93	11	104	95	14	9	118	104	101	117	56	61
205	35	240	226	2	2	242	228	236	241	172	70
299	71	370	351	1	1	371	352	368	372	362	10
155	157	312	305	1	—	313	305	310	312	306	7
380	309	689	653	1	1	690	654	688	692	674	17
38	54	92	86	—	—	92	86	92	91	92	—
7.726	920	8.646	8.325	210	132	8.856	8.457	8.436	8.873	6.399	2.450
391	36	427	402	163	108	590	510	388	593	176	409
703	18	721	693	35	21	756	714	659	757	233	524
2.061	26	2.087	1.995	2	—	2.089	1.995	2.004	2.092	847	1.235
2.583	185	2.768	2.692	—	—	2.768	2.692	2.758	2.768	2.602	168
857	177	1.034	1.000	4	2	1.038	1.002	1.026	1.044	1.001	37
1.047	467	1.514	1.452	6	1	1.520	1.453	1.508	1.524	1.449	73
84	11	95	91	—	—	95	91	93	95	91	4
207	43	250	239	8	3	258	242	248	258	210	47
11	1	12	10	6	2	18	12	11	18	1	17
10	2	12	12	1	—	13	12	12	13	10	3
84	20	104	100	—	—	104	100	104	104	80	24
88	12	100	96	—	—	100	96	100	100	99	—
10	7	17	16	1	1	18	17	16	18	15	3
4	1	5	5	—	—	5	5	5	5	5	—
—	—	—	—	—	—	—	—	—	—	—	—
1.950	397	2.347	2.241	318	207	2.665	2.448	2.305	2.675	1.704	963
445	96	541	520	217	132	758	652	511	763	245	513
311	52	363	347	69	52	432	399	362	433	200	231
403	49	452	436	12	10	464	446	451	464	345	118
552	108	660	626	3	2	663	628	652	666	628	38
120	54	174	164	8	6	182	170	175	183	157	26
108	34	142	133	9	5	151	138	139	151	118	33
11	4	15	15	—	—	15	15	15	15	11	4

TAV. 28 - Abitazioni occupate per numero di stanze e numero

FAMIGLIE PER NUMERO DI COMPONENTI E CONDIZIONE OCCUPAZIONALE	ABITAZIONI					
	1	2	3	4	5	6
Famiglie con 1 componente	2.386	13.177	13.242	9.694	3.158	1.125
- Non occupato	1.532	10.674	10.398	7.325	2.335	797
- Occupato	854	2.503	2.844	2.369	823	328
Famiglie con 2 componenti	346	8.135	18.695	23.378	8.488	2.665
- Tutti non occupati	123	4.442	9.025	9.791	3.395	1.059
- Uno occupato	130	2.269	5.631	7.384	2.962	1.072
- Tutti occupati	93	1.424	4.039	6.203	2.131	534
Famiglie con 3 componenti	150	4.050	14.257	27.987	11.554	3.812
- Tutti non occupati	11	304	920	1.688	846	328
- Uno occupato	82	1.884	6.075	11.711	4.983	1.737
- Due occupati	51	1.715	6.687	13.318	5.187	1.542
- Tutti occupati	6	147	575	1.270	538	205
Famiglie con 4 componenti	62	2.378	10.613	24.891	13.198	4.907
- Tutti non occupati	4	78	230	467	282	98
- Uno occupato	37	1.174	4.641	10.591	5.730	2.180
- Due occupati	18	915	4.554	10.897	5.626	2.050
- Tre occupati	3	181	1.020	2.473	1.317	491
- Tutti occupati	—	30	168	463	243	88
Famiglie con 5 componenti	34	609	2.937	7.636	5.163	2.270
- Tutti non occupati	6	31	73	107	71	32
- Uno occupato	19	281	1.166	2.895	1.969	940
- Due occupati	5	194	1.037	2.811	1.934	774
- Tre occupati	2	76	472	1.333	894	379
- Quattro occupati	2	25	169	439	267	136
- Tutti occupati	—	2	20	51	28	9
Famiglie con 6 e più componenti	10	201	1.036	2.681	2.354	1.091
Numero componenti	67	1.291	6.730	17.340	15.491	7.117
Famiglie con tutti i componenti non occupati	1	10	27	52	35	22
Numero componenti	7	64	173	338	230	151
Famiglie con componenti parte occupati e parte non occupati	9	191	1.009	2.625	2.316	1.065
Numero componenti	60	1.227	6.557	16.978	15.243	6.941
Famiglie con tutti i componenti occupati	—	—	—	4	3	4
Numero componenti	—	—	—	24	18	25
TOTALE	2.988	28.550	60.780	96.267	43.915	15.870

dei componenti delle famiglie secondo la condizione occupazionale

CON STANZE				TOTALE			
7	8	9 e più		ABITAZIONI	STANZE	OCCUPANTI	
		ABITAZIONI	STANZE			FAMIGLIE	COMPONENTI
468	276	415	4.546	43.941	139.812	43.941	43.941
317	183	262	2.906	33.823	106.420	33.823	33.823
151	93	153	1.640	10.118	33.392	10.118	10.118
1.060	550	616	6.564	63.933	243.027	63.933	127.866
420	229	218	2.350	28.702	105.697	28.702	57.404
463	230	275	2.953	20.416	80.373	20.416	40.832
177	91	123	1.261	14.815	56.957	14.815	29.630
1.478	817	759	8.033	64.864	268.526	64.864	194.592
140	86	69	741	4.392	18.738	4.392	13.176
673	352	330	3.494	27.827	115.277	27.827	83.481
590	334	305	3.233	29.729	122.036	29.729	89.187
75	45	55	565	2.916	12.475	2.916	8.748
1.994	1.107	1.069	11.137	60.219	265.604	60.219	240.876
49	42	42	412	1.292	5.807	1.292	5.168
905	480	474	4.966	26.212	115.543	26.212	104.848
792	440	419	4.350	25.711	112.942	25.711	102.844
204	119	109	1.152	5.917	26.380	5.917	23.668
44	26	25	257	1.087	4.932	1.087	4.348
1.075	639	736	7.572	21.099	100.251	21.099	105.495
12	7	20	202	359	1.604	359	1.795
422	246	293	2.986	8.231	39.052	8.231	41.155
404	234	278	2.875	7.671	36.637	7.671	38.355
182	121	109	1.149	3.568	17.037	3.568	17.840
49	29	32	315	1.148	5.356	1.148	5.740
6	2	4	45	122	565	122	610
503	380	418	4.384	8.674	43.505	8.674	—
3.238	2.481	2.764	—	—	—	—	56.519
7	5	5	52	164	758	164	—
47	36	31	—	—	—	—	1.077
495	375	411	4.311	8.496	42.664	8.496	—
3.185	2.445	2.721	—	—	—	—	55.357
1	—	2	21	14	83	14	—
6	—	12	—	—	—	—	85
6.578	3.769	4.013	42.236	262.730	1.060.725	262.730	769.289

TAV. 29 - Abitazioni non occupate per numero di stanze, motivo della non occupazione, tipo di fabbricato, figura giuridica del proprietario ed epoca di costruzione

MOTIVO DELLA NON OCCUPAZIONE — TIPO DI FABBRICATO — FIGURA GIURIDICA DEL PROPRIETARIO — EPOCA DI COSTRUZIONE	ABITAZIONI CON STANZE										TOTALE	
	1	2	3	4	5	6	7	8	9 e più		ABITAZIONI	STANZE
									ABITAZIONI	STANZE		
ABITAZIONI NON OCCUPATE	1.533	6.535	9.668	9.993	4.314	2.006	855	656	1.014	12.200	36.574	140.618
Motivo della non occupazione												
- Disponibile per la vendita o l'affitto	289	1.243	1.862	1.986	760	225	114	81	108	1.236	6.668	24.137
- Utilizzabile per vacanza	621	3.267	5.372	4.899	2.284	1.307	550	439	688	8.079	19.427	77.570
- Utilizzabile per lavoro	139	279	278	279	103	42	19	11	25	309	1.175	3.944
- Altro motivo	484	1.746	2.156	2.829	1.167	432	172	125	193	2.576	9.304	34.967
Tipo di fabbricato in cui è situata l'abitazione												
Utilizzato esclusivamente ad uso abitativo	1.165	5.429	8.300	8.655	3.796	1.766	749	586	875	10.566	31.321	121.616
- Con 1 abitazione	207	1.071	2.539	2.958	1.829	1.135	542	413	616	7.099	11.310	51.950
- Con 2 abitazioni	155	898	1.475	1.695	739	311	116	109	145	1.906	5.643	22.307
- Da 3 a 8 abitazioni	398	2.418	2.812	2.488	745	218	68	54	96	1.296	9.297	30.859
- Da 9 a 15 abitazioni	125	546	710	789	253	41	8	4	9	131	2.485	8.233
- Da 16 a 30 abitazioni	182	355	604	569	175	44	15	3	7	115	1.954	6.363
- Con 31 e più abitazioni	98	141	160	156	55	17	—	3	2	19	632	1.904
Utilizzato prevalentemente ad uso abitativo	239	768	1.067	1.066	404	173	80	43	100	1.166	3.940	14.368
- Con 1 abitazione	22	77	178	204	114	73	44	22	47	570	781	3.588
- Con 2 abitazioni	20	83	100	140	59	27	12	7	18	202	466	1.845
- Da 3 a 8 abitazioni	74	324	324	280	92	33	12	9	25	288	1.173	3.916
- Da 9 a 15 abitazioni	36	137	156	167	51	16	3	4	5	48	575	1.898
- Da 16 a 30 abitazioni	52	74	189	171	59	14	3	—	4	49	566	1.900
- Con 31 e più abitazioni	35	73	120	104	29	10	6	1	1	9	379	1.221
Utilizzato prevalentemente ad uso non abitativo	80	200	203	200	84	41	15	19	30	350	872	3.162
Rurale	49	138	98	72	30	26	11	8	9	118	441	1.472
Figura giuridica del proprietario												
- Persona fisica	1.355	6.016	8.936	9.200	3.969	1.899	804	611	914	10.695	33.704	129.445
- Imprese	128	317	483	488	214	64	30	29	64	868	1.817	6.927
- Cooperative edilizie a proprietà individuale e indivisa	4	15	23	74	48	5	8	1	1	23	179	756
- Stato, Regioni, Provincie, Comuni, IACP	20	114	117	121	48	11	5	2	9	175	447	1.615
- Enti previdenziali	—	—	4	2	3	—	—	1	—	—	10	43
- Altro proprietario	26	73	105	108	32	27	8	12	26	439	417	1.832
Epoca di costruzione												
Fino al 1945	606	3.604	3.541	2.795	1.164	732	383	302	613	7.715	13.740	52.641
- di cui utilizzabili per vacanza	233	1.765	1.893	1.414	659	445	228	191	396	4.920	7.224	29.107
1946-1971	228	1.422	3.417	3.522	1.406	670	265	194	235	2.536	11.359	44.404
- di cui utilizzabili per vacanza	89	721	1.961	1.836	824	478	193	155	187	1.990	6.444	26.327
Dopo il 1971	542	1.103	2.157	3.384	1.605	562	181	138	139	1.664	9.811	38.187
- di cui utilizzabili per vacanza	219	607	1.273	1.532	723	356	111	75	92	1.036	4.988	19.544
Epoca non indicata	157	406	553	292	139	42	26	22	27	285	1.664	5.386
- di cui utilizzabili per vacanza	80	174	245	117	78	28	18	18	13	133	771	2.592

TAV. 30 - Occupati per settore di attività economica, luogo di lavoro, tempo impiegato e mezzo utilizzato**A — AGRICOLTURA, CACCIA, FORESTE E PESCA**

LUOGO DI LAVORO — TEMPO IMPIEGATO (minuti)	MEZZO UTILIZZATO								TOTALE	di cui persone che hanno effettuato più di uno spostamento
	NESSUN MEZZO (a piedi)	FERROVIA, TRAM, METROPOLITANA, ALTRO MEZZO PUBBLICO SU ROTAIA	AUTOBUS, FILOBUS, CORRIERA, ALTRO MEZZO PUBBLICO SU GOMMA	AUTOBUS AZIENDALE	AUTO PRIVATA COME		MOTOCICLETTA, CICLOMOTORE, SCOOTER	ALTRO MEZZO		
					CONDUCENTE	TRASPORTATO				
STESSO COMUNE DI RESIDENZA	852	7	35	6	685	44	119	131	1.879	1.517
-Fino a 15	813	—	12	5	597	38	101	107	1.673	1.385
-Da 16 a 30	39	2	19	—	69	5	15	19	168	109
-Da 31 a 60	—	2	3	1	14	—	2	5	27	17
-Oltre 60	—	3	1	—	5	1	1	—	11	6
di cui nel Comune capoluogo										
-Fino a 15	31	—	8	—	55	3	5	4	106	91
-Da 16 a 30	5	1	15	—	14	1	2	1	39	27
-Da 31 a 60	—	1	1	1	—	—	—	—	3	2
-Oltre 60	—	—	1	—	—	—	—	—	1	—
ALTRO COMUNE DELLA STESSA PROVINCIA	20	18	27	8	490	39	70	26	698	451
-Fino a 15	17	—	4	1	304	23	45	19	413	301
-Da 16 a 30	3	6	14	5	147	14	23	4	216	123
-Da 31 a 60	—	8	9	—	29	2	—	3	51	16
-Oltre 60	—	4	—	2	10	—	2	—	18	11
di cui nel Comune capoluogo										
-Fino a 15	4	—	—	—	19	—	3	—	26	17
-Da 16 a 30	—	3	6	—	27	4	5	—	45	19
-Da 31 a 60	—	5	5	—	8	1	—	1	20	8
-Oltre 60	—	3	—	2	8	—	1	—	14	9
ALTRA PROVINCIA DELLA STESSA REGIONE	—	34	3	2	128	6	5	2	180	67
-Fino a 15	—	—	—	1	41	1	4	—	47	36
-Da 16 a 30	—	1	2	—	27	1	1	2	34	16
-Da 31 a 60	—	11	—	—	48	2	—	—	61	8
-Oltre 60	—	22	1	1	12	2	—	—	38	7
di cui nel Comune capoluogo										
-Fino a 15	—	—	—	—	—	—	—	—	—	—
-Da 16 a 30	—	—	—	—	—	—	—	—	—	—
-Da 31 a 60	—	10	—	—	30	1	—	—	41	5
-Oltre 60	—	19	1	1	8	2	—	—	31	5
PROVINCIE DI ALTRE REGIONI	—	1	2	—	23	—	—	—	26	14
-Fino a 15	—	—	—	—	3	—	—	—	3	3
-Da 16 a 30	—	—	—	—	8	—	—	—	8	5
-Da 31 a 60	—	1	—	—	7	—	—	—	8	4
-Oltre 60	—	—	2	—	5	—	—	—	7	2
di cui nel Comune capoluogo										
-Fino a 15	—	—	—	—	—	—	—	—	—	—
-Da 16 a 30	—	—	—	—	—	—	—	—	—	—
-Da 31 a 60	—	—	—	—	3	—	—	—	3	2
-Oltre 60	—	—	—	—	1	—	—	—	1	—
ESTERO	2	1	1	7	70	15	11	—	107	36
-Fino a 15	2	—	—	2	16	5	8	—	33	19
-Da 16 a 30	—	—	—	4	28	6	3	—	41	12
-Da 31 a 60	—	1	—	1	21	3	—	—	26	5
-Oltre 60	—	—	1	—	5	1	—	—	7	—
TOTALE	874	61	68	23	1.396	104	205	159	2.890	2.085

segue TAV. 30 — Occupati per settore di attività economica, luogo di lavoro, tempo impiegato e mezzo utilizzato

B — INDUSTRIE

LUOGO DI LAVORO — TEMPO IMPIEGATO (minuti)	MEZZO UTILIZZATO								TOTALE	di cui persone che hanno effettuato più di uno spostamento
	NESSUN MEZZO (a piedi)	FERROVIA, TRAM, METROPOLITANA, ALTRO MEZZO PUBBLICO SU ROTAIA	AUTOBUS, FILOBUS, CORRIERA, ALTRO MEZZO PUBBLICO SU GOMMA	AUTOBUS AZIENDALE	AUTO PRIVATA COME		MOTOCICLETTA, CICLOMOTORE, SCOOTER	ALTRO MEZZO		
					CONDUCENTE	TRASPORTATO				
STESSO COMUNE DI RESIDENZA	20.914	251	2.189	830	22.358	3.105	13.161	16.718	79.526	54.043
-Fino a 15	19.639	78	798	479	19.544	2.616	12.131	15.543	70.828	49.443
-Da 16 a 30	1.211	70	1.113	262	2.437	406	995	1.144	7.638	4.254
-Da 31 a 60	42	59	253	67	267	59	28	18	793	245
-Oltre 60	22	44	25	22	110	24	7	13	267	101
di cui nel Comune capoluogo										
-Fino a 15	1.652	23	401	40	2.126	266	557	155	5.220	3.755
-Da 16 a 30	220	19	751	58	769	124	154	43	2.138	1.162
-Da 31 a 60	12	5	197	12	34	9	6	2	277	83
-Oltre 60	4	3	14	2	5	2	1	—	31	9
ALTRO COMUNE DELLA STESSA PROVINCIA	1.061	1.755	4.188	4.638	36.971	4.281	10.284	3.213	66.391	31.003
-Fino a 15	834	160	917	951	22.121	2.583	7.818	2.385	37.769	21.859
-Da 16 a 30	199	655	2.119	2.715	12.720	1.461	2.238	730	22.837	7.795
-Da 31 a 60	23	675	982	859	1.645	192	165	77	4.618	954
-Oltre 60	5	265	170	113	485	45	63	21	1.167	395
di cui nel Comune capoluogo										
-Fino a 15	33	21	105	60	883	143	139	15	1.399	734
-Da 16 a 30	8	148	553	303	1.967	265	145	17	3.406	986
-Da 31 a 60	1	222	381	116	509	57	48	13	1.347	358
-Oltre 60	—	65	51	30	245	19	41	17	468	194
ALTRA PROVINCIA DELLA STESSA REGIONE	54	3.886	1.104	280	7.144	696	1.029	374	14.567	3.976
-Fino a 15	39	17	88	20	2.261	203	589	252	3.469	1.817
-Da 16 a 30	11	116	373	68	2.340	221	365	88	3.582	1.039
-Da 31 a 60	2	1.278	366	134	1.776	180	43	23	3.802	592
-Oltre 60	2	2.475	277	58	767	92	32	11	3.714	528
di cui nel Comune capoluogo										
-Fino a 15	—	—	—	—	—	—	—	—	—	—
-Da 16 a 30	—	—	—	—	—	—	—	—	—	—
-Da 31 a 60	—	1.005	128	74	917	96	22	9	2.251	365
-Oltre 60	—	1.987	179	35	486	44	23	5	2.759	398
PROVINCIE DI ALTRE REGIONI	1	51	24	61	380	36	31	24	608	185
-Fino a 15	1	—	1	—	50	5	4	—	61	43
-Da 16 a 30	—	6	6	32	117	12	3	6	182	49
-Da 31 a 60	—	20	8	23	119	12	2	5	189	28
-Oltre 60	—	25	9	6	94	7	22	13	176	65
di cui nel Comune capoluogo										
-Fino a 15	—	—	—	—	—	—	—	—	—	—
-Da 16 a 30	—	—	—	—	—	—	—	—	—	—
-Da 31 a 60	—	6	1	4	33	3	1	1	49	4
-Oltre 60	—	16	1	—	25	2	2	1	47	11
ESTERO	68	188	427	773	5.656	1.984	196	15	9.307	1.636
-Fino a 15	41	3	52	81	704	381	60	8	1.330	569
-Da 16 a 30	20	48	148	334	2.108	803	76	—	3.537	555
-Da 31 a 60	6	84	156	283	2.137	612	47	3	3.328	373
-Oltre 60	1	53	71	75	707	188	13	4	1.112	139
TOTALE	22.098	6.131	7.932	6.582	72.509	10.102	24.701	20.344	170.399	90.843

segue TAV. 30 — Occupati per settore di attività economica, luogo di lavoro, tempo impiegato e mezzo utilizzato

C — ALTRE ATTIVITÀ

LUOGO DI LAVORO — TEMPO IMPIEGATO (minuti)	MEZZO UTILIZZATO								TOTALE	di cui persone che hanno effettuato più di uno spostamento
	NESSUN MEZZO (a piedi)	FERROVIA, TRAM, METROPOLITANA, ALTRO MEZZO PUBBLICO SU ROTAIA	AUTOBUS, FILOBUS, CORRIERA, ALTRO MEZZO PUBBLICO SU GOMMA	AUTOBUS AZIENDALE	AUTO PRIVATA COME		MOTOCICLETTA, CICLOMOTORE, SCOOTER	ALTRO MEZZO		
					CONDUCENTE	TRASPORTATO				
STESSO COMUNE DI RESIDENZA	20.349	318	3.825	167	19.826	2.139	3.143	4.317	54.084	35.183
-Fino a 15	18.963	115	1.813	113	17.560	1.894	2.863	3.906	47.227	31.462
-Da 16 a 30	1.311	98	1.791	47	1.988	222	272	372	6.101	3.437
-Da 31 a 60	50	50	207	5	158	11	5	22	508	174
-Oltre 60	25	55	14	2	120	12	3	17	248	110
di cui nel Comune capoluogo										
-Fino a 15	3.542	58	1.302	17	4.464	483	406	113	10.385	7.189
-Da 16 a 30	451	60	1.384	20	1.066	126	81	33	3.221	2.013
-Da 31 a 60	17	6	155	2	29	3	2	2	216	86
-Oltre 60	6	3	11	—	10	2	—	2	34	19
ALTRO COMUNE DELLA STESSA PROVINCIA	302	2.444	2.860	412	21.882	1.933	1.844	587	32.264	15.602
-Fino a 15	229	217	541	87	11.471	1.019	1.277	402	15.243	8.868
-Da 16 a 30	61	1.001	1.479	193	8.644	750	505	150	12.783	5.478
-Da 31 a 60	11	920	705	118	1.381	122	43	23	3.323	947
-Oltre 60	1	306	135	14	386	42	19	12	915	309
di cui nel Comune capoluogo										
-Fino a 15	21	52	128	3	1.123	123	65	6	1.521	949
-Da 16 a 30	2	506	748	12	2.513	236	80	10	4.107	1.947
-Da 31 a 60	1	400	367	9	564	45	20	8	1.414	500
-Oltre 60	—	112	62	2	252	27	16	11	482	193
ALTRA PROVINCIA DELLA STESSA REGIONE	24	4.653	447	76	4.124	365	174	116	9.979	2.463
-Fino a 15	16	10	31	13	933	85	72	44	1.204	689
-Da 16 a 30	7	107	70	15	974	68	58	14	1.313	533
-Da 31 a 60	1	1.642	139	28	1.461	144	27	33	3.475	616
-Oltre 60	—	2.894	207	20	756	68	17	25	3.987	625
di cui nel Comune capoluogo										
-Fino a 15	—	—	—	—	—	—	—	—	—	—
-Da 16 a 30	—	—	—	—	—	—	—	—	—	—
-Da 31 a 60	—	1.465	95	17	1.021	108	23	25	2.754	494
-Oltre 60	—	2.644	174	15	616	55	11	22	3.537	560
PROVINCIE DI ALTRE REGIONI	3	75	18	6	278	17	11	31	439	119
-Fino a 15	3	5	—	—	44	1	3	4	60	29
-Da 16 a 30	—	6	3	2	76	5	3	15	110	31
-Da 31 a 60	—	21	7	2	79	7	—	8	124	22
-Oltre 60	—	43	8	2	79	4	5	4	145	37
di cui nel Comune capoluogo										
-Fino a 15	—	—	—	—	—	—	—	—	—	—
-Da 16 a 30	—	—	—	—	—	—	—	—	—	—
-Da 31 a 60	—	13	—	—	26	2	—	—	41	8
-Oltre 60	—	23	1	1	29	1	—	2	57	6
ESTERO	19	99	80	63	1.466	253	42	11	2.033	455
-Fino a 15	13	4	11	13	177	46	11	1	276	128
-Da 16 a 30	5	36	25	25	566	106	25	4	792	197
-Da 31 a 60	1	45	28	19	596	81	4	3	777	107
-Oltre 60	—	14	16	6	127	20	2	3	188	23
TOTALE	20.697	7.589	7.230	724	47.576	4.707	5.214	5.062	98.799	53.822


segue TAV. 30 — Occupati per settore di attività economica, luogo di lavoro, tempo impiegato e mezzo utilizzato

D — TOTALE


LUOGO DI LAVORO — TEMPO IMPIEGATO (minuti)	MEZZO UTILIZZATO								TOTALE	di cui persone che hanno effettuato più di uno spostamento
	NESSUN MEZZO (a piedi)	FERROVIA, TRAM, METROPOLITANA, ALTRO MEZZO PUBBLICO SU ROTAIA	AUTOBUS, FILOBUS, CORRIERA, ALTRO MEZZO PUBBLICO SU GOMMA	AUTOBUS AZIENDALE	AUTO PRIVATA COME		MOTOCICLETTA, CICLOMOTORE, SCOOTER	ALTRO MEZZO		
					CONDUCENTE	TRASPORTATO				
STESSO COMUNE DI RESIDENZA	42.115	576	6.049	1.003	42.869	5.288	16.423	21.166	135.489	90.743
-Fino a 15	39.415	193	2.623	597	37.701	4.548	15.095	19.556	119.728	82.290
-Da 16 a 30	2.561	170	2.923	309	4.494	633	1.282	1.535	13.907	7.800
-Da 31 a 60	92	111	463	73	439	70	35	45	1.328	436
-Oltre 60	47	102	40	24	235	37	11	30	526	217
di cui nel Comune capoluogo										
-Fino a 15	5.225	81	1.711	57	6.645	752	968	272	15.711	11.035
-Da 16 a 30	676	80	2.150	78	1.849	251	237	77	5.398	3.202
-Da 31 a 60	29	12	353	15	63	12	8	4	496	171
-Oltre 60	10	6	26	2	15	4	1	2	66	28
ALTRO COMUNE DELLA STESSA PROVINCIA	1.383	4.217	7.075	5.058	59.343	6.253	12.198	3.826	99.353	47.056
-Fino a 15	1.080	377	1.462	1.039	33.896	3.625	9.140	2.806	53.425	31.028
-Da 16 a 30	263	1.662	3.612	2.913	21.511	2.225	2.766	884	35.836	13.396
-Da 31 a 60	34	1.603	1.696	977	3.055	316	208	103	7.992	1.917
-Oltre 60	6	575	305	129	881	87	84	33	2.100	715
di cui nel Comune capoluogo										
-Fino a 15	58	73	233	63	2.025	266	207	21	2.946	1.700
-Da 16 a 30	10	657	1.307	315	4.507	505	230	27	7.558	2.952
-Da 31 a 60	2	627	753	125	1.081	103	68	22	2.781	866
-Oltre 60	—	180	113	34	505	46	58	28	964	396
ALTRA PROVINCIA DELLA STESSA REGIONE	78	8.573	1.554	358	11.396	1.067	1.208	492	24.726	6.506
-Fino a 15	55	27	119	34	3.235	289	665	296	4.720	2.542
-Da 16 a 30	18	224	445	83	3.341	290	424	104	4.929	1.588
-Da 31 a 60	3	2.931	505	162	3.285	326	70	56	7.338	1.216
-Oltre 60	2	5.391	485	79	1.535	162	49	36	7.739	1.160
di cui nel Comune capoluogo										
-Fino a 15	—	—	—	—	—	—	—	—	—	—
-Da 16 a 30	—	—	—	—	—	—	—	—	—	—
-Da 31 a 60	—	2.480	223	91	1.968	205	45	34	5.046	864
-Oltre 60	—	4.650	354	51	1.110	101	34	27	6.327	963
PROVINCIE DI ALTRE REGIONI	4	127	44	67	681	53	42	55	1.073	318
-Fino a 15	4	5	1	—	97	6	7	4	124	75
-Da 16 a 30	—	12	9	34	201	17	6	21	300	85
-Da 31 a 60	—	42	15	25	205	19	2	13	321	54
-Oltre 60	—	68	19	8	178	11	27	17	328	104
di cui nel Comune capoluogo										
-Fino a 15	—	—	—	—	—	—	—	—	—	—
-Da 16 a 30	—	—	—	—	—	—	—	—	—	—
-Da 31 a 60	—	19	1	4	62	5	1	1	93	14
-Oltre 60	—	39	2	1	55	3	2	3	105	17
ESTERO	89	288	508	843	7.192	2.252	249	26	11.447	2.127
-Fino a 15	56	7	63	96	897	432	79	9	1.639	716
-Da 16 a 30	25	84	173	363	2.702	915	104	4	4.370	764
-Da 31 a 60	7	130	184	303	2.754	696	51	6	4.131	485
-Oltre 60	1	67	88	81	839	209	15	7	1.307	162
TOTALE	43.669	13.781	15.230	7.329	121.481	14.913	30.120	25.565	272.088	146.750

TAV. 31 - Studenti per luogo di studio, tempo impiegato e mezzo utilizzato

LUOGO DI STUDIO — TEMPO IMPIEGATO (minuti)	MEZZO UTILIZZATO								TOTALE	di cui persone che hanno effettuato più di uno spostamento
	NESSUN MEZZO (a piedi)	FERROVIA, TRAM, METROPOLITANA, ALTRO MEZZO PUBBLICO SU ROTAIA	AUTOBUS, FILOBUS, CORRIERA, ALTRO MEZZO PUBBLICO SU GOMMA	AUTOBUS SCOLASTICO	AUTO PRIVATA COME		MOTOCICLETTA, CICLOMOTORE, SCOOTER	ALTRO MEZZO		
					CONDUCENTE	TRASPORTATO				
STESSO COMUNE DI RESIDENZA	60.905	584	9.710	10.156	181	17.221	1.815	12.288	112.860	13.963
-Fino a 15	57.187	211	5.194	8.275	129	16.461	1.627	11.616	100.700	11.781
-Da 16 a 30	3.614	168	4.054	1.777	44	727	183	658	11.225	2.019
-Da 31 a 60	84	103	439	93	3	23	5	10	760	126
-Oltre 60	20	102	23	11	5	10	—	4	175	37
di cui nel Comune capoluogo										
-Fino a 15	7.947	54	1.616	300	66	2.372	404	80	12.839	2.368
-Da 16 a 30	809	67	2.212	171	22	222	72	14	3.589	935
-Da 31 a 60	22	2	241	11	1	5	2	—	284	52
-Oltre 60	1	4	8	2	2	1	—	—	18	6
ALTRO COMUNE DELLA STESSA PROVINCIA	727	4.750	10.494	2.765	393	3.942	1.039	996	25.106	3.703
-Fino a 15	597	251	1.971	1.037	73	2.545	698	731	7.903	1.140
-Da 16 a 30	115	1.854	5.180	1.020	213	1.061	301	239	9.983	1.602
-Da 31 a 60	15	2.039	2.953	644	80	243	28	18	6.020	798
-Oltre 60	—	606	390	64	27	93	12	8	1.200	163
di cui nel Comune capoluogo										
-Fino a 15	98	46	146	40	20	205	47	4	606	114
-Da 16 a 30	11	775	1.762	198	153	359	63	6	3.327	565
-Da 31 a 60	2	1.037	1.730	429	65	127	17	6	3.413	470
-Oltre 60	—	323	238	46	21	56	11	8	703	90
ALTRA PROVINCIA DELLA STESSA REGIONE	27	5.219	491	19	250	293	91	50	6.440	1.122
-Fino a 15	25	5	29	11	9	98	47	29	253	39
-Da 16 a 30	2	64	150	2	11	69	34	13	345	57
-Da 31 a 60	—	1.342	147	5	100	66	6	4	1.670	308
-Oltre 60	—	3.808	165	1	130	60	4	4	4.172	718
di cui nel Comune capoluogo										
-Fino a 15	—	—	—	—	—	—	—	—	—	—
-Da 16 a 30	—	—	—	—	—	—	—	—	—	—
-Da 31 a 60	—	1.220	67	3	92	49	3	2	1.436	273
-Oltre 60	—	3.687	135	—	121	52	3	3	4.001	690
PROVINCIE DI ALTRE REGIONI	3	484	153	9	23	74	8	276	1.030	131
-Fino a 15	3	9	1	—	1	5	2	32	53	3
-Da 16 a 30	—	89	7	3	3	10	3	108	223	30
-Da 31 a 60	—	159	71	4	12	22	2	96	366	52
-Oltre 60	—	227	74	2	7	37	1	40	388	46
di cui nel Comune capoluogo										
-Fino a 15	—	—	—	—	—	—	—	—	—	—
-Da 16 a 30	—	—	—	—	—	—	—	—	—	—
-Da 31 a 60	—	39	5	—	1	2	—	3	50	11
-Oltre 60	—	120	6	1	5	7	—	—	139	10
ESTERO	5	25	12	5	4	29	2	1	83	18
-Fino a 15	4	—	2	2	—	7	2	1	18	7
-Da 16 a 30	1	10	1	1	2	11	—	—	26	6
-Da 31 a 60	—	5	4	—	1	11	—	—	21	4
-Oltre 60	—	10	5	2	1	—	—	—	18	1
TOTALE	61.667	11.062	20.860	12.954	851	21.559	2.955	13.611	145.519	18.937



appendice



A — Tipologia completa delle famiglie

FAMIGLIA DI TIPO	CAPO FAMIGLIA	CONIUGE	FIGLIO/A	GENITORE	SUOCERO/A	GENERO NUORA	ALTRO PARENTE O AFFINE	ALTRA PERSONA CONVIVENTE	ADDETTI AI SERVIZI DELLA FAMIGLIA			
A	x	—	—	—	—	—	—	(x)	(x)			
B	x	x	—	—	—	—	—	(x)	(x)			
C	C1	x	x	x	—	—	—	(x)	(x)			
	C2	x(M)	—	x	—	—	—	(x)	(x)			
	C3	x(F)	—	x	—	—	—	(x)	(x)			
D	D ₁	D1.1	x	x	—	<table border="1"><tr><td>x</td><td>x</td></tr></table>	x	x	(x)	(x)	(x)	(x)
		x	x									
	D1.2	x	x	—	—	<table border="1"><tr><td>x</td><td>x</td></tr></table>	x	x	(x)	(x)	(x)	
	x	x										
	D ₂	D2.1	x	x	x	<table border="1"><tr><td>x</td><td>x</td></tr></table>	x	x	(x)	(x)	(x)	(x)
		x	x									
	D2.2	x	x	x	—	<table border="1"><tr><td>x</td><td>x</td></tr></table>	x	x	(x)	(x)	(x)	
	x	x										
	D ₃	D3.1	x(M)	—	x	<table border="1"><tr><td>x</td><td>x</td></tr></table>	x	x	(x)	(x)	(x)	(x)
		x	x									
	D3.2	x(M)	—	x	—	<table border="1"><tr><td>x</td><td>x</td></tr></table>	x	x	(x)	(x)	(x)	
	x	x										
D ₄	D4.1	x(F)	—	x	<table border="1"><tr><td>x</td><td>x</td></tr></table>	x	x	(x)	(x)	(x)	(x)	
	x	x										
D4.2	x(F)	—	x	—	<table border="1"><tr><td>x</td><td>x</td></tr></table>	x	x	(x)	(x)	(x)		
x	x											
D5	x	—	—	x(M)(F)	(x)	(x)	—	(x)	(x)			
D6	x	—	—	x(M)	(x)	(x)	—	(x)	(x)			
D7	x	—	—	x(F)	(x)	(x)	—	(x)	(x)			
D8	x	—	—	—	x(M)(F)	(x)	—	(x)	(x)			
D9	Altri casi											

x = Componente presente

— = Componente assente

(x) = Componente che può essere presente o assente

x	x
---	---

 = Componenti entrambi presenti o almeno uno dei due presenti

(M) = Maschio

(F) = Femmina

B — Confronto fra le classi di età ai censimenti demografici del 1951, 1961, 1971 e 1981

CLASSI DI ETÀ PER LE QUALI PUÒ ESSERE EFFETTUATO IL CONFRONTO	1951	1961	1971	1981
meno di 6 anni	fino a 6 anni	fino a 6	meno di 6	0-2 3-5
6-13	{ 6-10 10-14	6-14	{ 6-10 11-13	{ 6-10 11-13
14-20	{ 14-18 18-21	14-21	{ 14-18 19-20	{ 14-17 18 19-20
21-24	21-25	21-25	si ottiene sottraendo la classe 0-20 dalla classe 0-24	21-24
25-34	25-35	{ 25-30 30-35	{ 25-29 30-34	{ 25-29 30-34
35-44	35-45	{ 35-40 40-45	{ 35-39 40-44	{ 35-39 40-44
45-54	45-55	{ 45-50 50-55	{ 45-49 50-54	{ 45-49 50-54
55-59	55-60	55-60	55-59	55-59
60-64	60-65	60-65	60-64	60-64
65 e più	da 65 in poi	{ 65-70 70-75 oltre 75	{ 65-69 70-74 75 e più	{ 65-69 70-74 75 e più

C – Variazioni territoriali e di nome nelle circoscrizioni amministrative
(periodo: 24 ottobre 1971 - 25 ottobre 1981)

Comuni	Superficie e popolazione riferite al censimento del 24-10-1971 (Situazione prima della variazione)			V A R I A Z I O N I Specie e relativo provvedimento	Superficie e popolazione oggetto della variazione			Superficie e popolazione riferite al censimento del 24-10-1971 (Situazione dopo la variazione)		
	Superficie ha	Popolazione			Superficie ha	Popolazione		Superficie ha	Popolazione	
		residente	presente			residente	presente		residente	presente
Marchirolo	619	1.868	1.791	Modificata la circoscrizione territoriale a seguito del distacco di una zona di territorio aggregata al comune di Marzio (Legge Reg. 24 gennaio 1978, n. 16 1° suppl. ord. del B.U.R. n. 4 del 28 gennaio 1978)	68	7	7	551	1.861	1.784
Marzio	130	266	263	Modificata la circoscrizione territoriale a seguito dell'aggregazione di una zona di territorio staccata dal comune di Marchirolo (Legge Reg. 24 gennaio 1978, n. 16 1° suppl. ord. del B.U.R. n. 4 del 28 gennaio 1978)	68	7	7	198	273	270

D – Zone di territorio in contestazione tra Comuni

Zone di territorio in contestazione			Epoca della contestazione	Comuni interessati alla contestazione	Popolazione residente		Superficie Km ²	
Denominazione	Popolazione residente	Superficie Km ²			Totale	di cui in zona contestata	Totale	di cui in contestazione
Mondiscia	24	0,01	1981	Ferrera di Varese Masciago Primo	533 164	24 —	1,48 1,95	— 0,01

E — Categorie socio-professionali secondo la professione e la posizione nella professione

CATEGORIE SOCIO-PROFESSIONALI	CLASSI E CATEGORIE PROFESSIONALI (*)	POSIZIONI NELLA PROFESSIONE
01 Imprenditori e lavoratori in proprio nell'agricoltura, nella silvicoltura, nell'allevamento e nella pesca	3.11, 3.12, 3.13, 3.23, 3.3, 3.4	Imprenditori, lavoratori in proprio, coadiuvanti.
02 Altri lavoratori agricoli	3.14, 3.21, 3.22, 3.23, 3.24, 3.3, 3.4	Dirigenti, direttivi, impiegati, categorie intermedie, altri lavoratori dipendenti
03 Imprenditori e lavoratori in proprio nelle professioni liberali e affini	1.16, 1.17, 1.21, 1.22, 1.4, 1.5, 1.6, 1.71, 1.72, 1.73, 1.74, 1.75, 1.76, 1.77, 1.78, 1.8, 5.87, 8.31, 9.2	Liberi professionisti, lavoratori in proprio, coadiuvanti
04 Imprenditori nell'industria, nell'edilizia, nel commercio, nei trasporti e nei servizi	1.23, 1.24, 1.25, 1.26, 1.72, 1.73, 1.74, 1.75, 1.76, 2.11, 2.12, 2.13, 2.25, 7.1, 7.23, 7.24, 7.3, 8.41, 8.42, 9.1	Imprenditori, coadiuvanti
05 Lavoratori in proprio nell'industria, nell'edilizia, nel commercio, nei trasporti e nei servizi	1.23, 1.24, 1.25, 1.26, 2.25, 2.26, 2.28, 2.29, 2.31, 4.12, 4.14, 4.2, 4.3, 4.41, 4.42, 4.43, 4.44, 4.5, 4.6, 5.1, 5.22, 5.3, 5.4, 5.5, 5.6, 5.72, 5.74, 5.75, 5.76, 5.77, 5.78; 5.79, 5.81, 5.82, 5.84, 5.85, 5.86, 5.87, 5.88, 5.92, 6.11, 6.12, 6.13, 6.14, 6.15, 6.17, 6.18, 6.19, 6.22, 6.23, 6.24, 6.25, 6.32, 6.33, 6.34, 7.1, 7.22, 7.23, 7.24, 7.25, 7.3, 7.42, 7.43, 7.44, 7.45, 8.1, 8.23, 8.4; 8.51, 9.1, 9.3, 9.4, 9.51, 9.7.	Liberi professionisti, lavoratori in proprio, coadiuvanti.
06 Dirigenti industriali e commerciali, alti funzionari dell'apparato legislativo e della amministrazione statale	2.14, 2.15, 2.16, 2.17	Dirigenti, direttivi, impiegati
07 Lavoratori dipendenti nelle professioni liberali e affini	1.1, 1.21, 1.22, 1.3, 1.4, 1.51, 1.52, 1.6, 1.7, 1.8, 2.22, 5.87, 8.21, 8.31, 9.2	Dirigenti, direttivi, impiegati, categorie intermedie, altri lavoratori dipendenti

segue E — Categorie socio-professionali secondo la professione e la posizione nella professione

CATEGORIE SOCIO-PROFESSIONALI	CLASSI E CATEGORIE PROFESSIONALI (*)	POSIZIONI NELLA PROFESSIONE
08 Capi ufficio e responsabili di personale amministrativo, di addetti alle vendite e ai servizi; funzionari statali con responsabilità amministrative	1.23, 1.24, 1.25, 1.26, 2.21, 2.24, 2.25, 2.51, 2.52, 7.21, 7.41, 7.43, 8.33	Dirigenti, direttivi, impiegati
09 Personale amministrativo, addetto alle vendite e ai servizi	2.21, 2.23, 2.24, 2.26, 2.27, 2.28, 2.29, 2.3, 2.53, 2.54, 7.22, 7.23, 7.24, 7.25, 7.4, 9.3, 9.4, 9.51, 9.6, 9.7	Direttivi, impiegati, categorie intermedie, altri lavoratori dipendenti
10 Intermedi: capisquadra e sorveglianti di operai (dipendenti)	1.91, 1.92, 4.11, 4.12, 4.14, 4.2, 4.3, 4.4, 4.5, 4.6, 5.1, 5.2, 5.3, 5.4, 5.5, 5.6, 5.71, 5.72, 5.73, 5.74, 5.75, 5.77, 5.78, 5.79, 5.81, 5.82, 5.83, 5.84, 5.85, 5.86, 5.87, 5.9, 6.11, 6.21, 6.22, 6.23, 6.24, 6.25, 6.3, 8.11, 8.12, 8.13, 8.14, 8.15, 8.17, 8.23, 8.24	Dirigenti, direttivi, impiegati, categorie intermedie
11 Operai specializzati e qualificati (dipendenti)	1.92, 4.11, 4.12, 4.14, 4.2, 4.3, 4.4, 4.5, 4.6, 5.1, 5.2, 5.3, 5.4, 5.5, 5.6, 5.7, 5.8, 5.9, 6.12, 6.13, 6.14, 6.15, 6.16, 6.17, 6.2, 6.3, 8.1, 8.22, 8.23, 8.24, 8.31, 8.32, 8.43, 8.51	Capi operai; operai specializzati, qualificati, comuni; apprendisti, lavoratori a domicilio
12 Manovali (dipendenti)	4.13, 6.18, 6.19, 8.52, 9.52	Operai comuni
13 Forze armate (militari di carriera e militari in servizio di leva)	2.4	Dirigenti, direttivi, impiegati, graduati o militari di carriera
14 Persone economicamente attive non classificate altrove	9.9	Tutte le posizioni nella professione ad eccezione dei graduati o militari di carriera

(*) Cfr. Classificazione delle professioni (ISTAT, Metodi e Norme, Serie C, n. 9, maggio 1981).

F — Tavole disponibili**DATI COMUNALI**

- Tavola 1 — Popolazione residente attiva in condizione professionale per sesso, ramo di attività economica e posizione nella professione (analoga alla Tav. 9 comunale con analisi per ramo di attività economica).
- Tavola 2 — Popolazione residente attiva in condizione professionale, per sesso e ramo di attività economica (dati del 1981 classificati secondo i rami della classificazione delle attività economiche 1971).
- Tavola 3 — Popolazione residente occupata secondo il tipo di spostamento effettuato per raggiungere il luogo di lavoro.
- Tavola 4 — Popolazione residente che studia secondo il tipo di spostamento effettuato per raggiungere il luogo di studio.
- Tavola 5 — Popolazione residente che frequenta la scuola materna secondo il tipo di spostamento effettuato per raggiungere la scuola.
- Tavola 6 — Popolazione residente che frequenta corsi di formazione professionale secondo il tipo di spostamento effettuato per raggiungere il luogo di studio.
- Tavola 7 — Popolazione residente che lavora o studia secondo il tipo di spostamento effettuato per raggiungere il luogo di lavoro o di studio.
- Tavola 8 — Popolazione residente secondo il luogo di lavoro o di studio, il mezzo utilizzato, il tempo impiegato e l'orario di inizio del lavoro o delle lezioni.
- Tavola 9 — Stranieri residenti per sesso e stranieri temporaneamente presenti per sesso e motivo della presenza.
- Tavola 10 — Abitazioni in complesso (occupate e non occupate) secondo alcune caratteristiche del fabbricato nel quale sono situate.
- Tavola 11 — Abitazioni occupate in affitto o ad altro titolo secondo la figura giuridica del proprietario (analoga alla Tav. 20 comunale con analisi dettagliata della figura giuridica del proprietario).

DATI PROVINCIALI

- Tavola 12 — Popolazione residente per sesso, classe di età e luogo di nascita (analoga alla Tav. 3 provinciale con analisi del luogo di nascita per provincia).
- Tavola 13 — Popolazione residente temporaneamente assente, ricoverata in istituto di cura pubblico o privato, per sesso, classe di età e condizione.
- Tavola 14 — Famiglie residenti per condizione professionale o non professionale dei componenti e condizione del capo famiglia di censimento (analoga alla Tav. 18 provinciale con analisi della posizione nella professione del capo famiglia di censimento).
- Tavola 15 — Nuclei familiari costituiti da genitore con figlio/i secondo alcuni caratteri del genitore, il numero dei figli e l'età del figlio minore.
- Tavola 16 — Nuclei familiari costituiti da coniugi con o senza figli, secondo l'età dei coniugi, il numero e l'età dei figli.

- Tavola 17 — Nuclei familiari costituiti da coniugi con o senza figli, secondo la condizione dei coniugi, il numero e l'età dei figli.
- Tavola 18 — Nuclei familiari costituiti da coniugi con o senza figli, secondo la categoria socio-professionale dei coniugi, il numero e l'età dei figli.
- Tavola 19 — Nuclei familiari costituiti da coniugi con o senza figli, secondo il grado di istruzione dei coniugi, il numero e l'età dei figli.
- Tavola 20 — Abitazioni occupate per servizio installato e condizione del capo famiglia di censimento.
- Tavola 21 — Abitazioni occupate per classe di superficie, epoca di costruzione e numero di occupanti.
- Tavola 22 — Occupati per settore di attività economica, luogo di lavoro, tempo impiegato, mezzo utilizzato e orario di inizio del lavoro (analoga alla Tav. 30 provinciale con analisi dell'orario di inizio del lavoro).
- Tavola 23 — Studenti per grado di istruzione, luogo di studio, tempo impiegato, mezzo utilizzato e orario di inizio delle lezioni (analoga alla Tav. 31 provinciale con analisi dell'orario di inizio delle lezioni e del grado di istruzione degli studenti).

12° CENSIMENTO GENERALE DELLA POPOLAZIONE

1 RECORD ABITAZIONE	DATI INDICATIVI													CARATTERISTICHE DEL FABBRICATO																																																																																						
	TIPO RECORD 1			PROVINCIA	COMUNE	SEZIONE	N. D'ORDINE DEFINITIVO	LOCALITA'	ESPECIE DI ALLOGGIO	TIPO FABBRICATO	SEPARAZIONE	TIPO COSTRUZIONE	N. ABITAZIONI	PIANO DELL'ABITAZIONE	PROPRIETARIO	TITOLO DI SODINAMENTO	EPoca DI COSTRUZIONE	STANZE	CUCINA	STANZE ADIBITE ALTRO USO (UFFICIO, LABORATORIO)	SUPERFICIE	ACQUA POTABILE	SCARICO	BAGNO	ELETTRICITA'	RISCALDAMENTO	FANALCORO SENZA ABITAZ.	N. D'ORDINE DELLA FAMIGLIA PRINCIPALE																																																																								
	1	2	3	4	5	6	7	8	9	10	11	12	13	14	15	16	17	18	19	20	21	22	23	24	25	26	27	28	29	30	31	32	33	34	35	36	37	38	39	40	41	42	43	44	45	46	47	48	49	50	51	52	53	54	55	56	57	58	59	60	61	62	63	64	65	66	67	68	69	70	71	72	73	74	75	76	77	78	79	80	81	82	83	84	85	86	87	88	89	90	91	92	93	94	95	96	97	98	99	00
	1	2	3	4	5	6	7	8	9	10	11	12	13	14	15	16	17	18	19	20	21	22	23	24	25	26	27	28	29	30	31	32	33	34	35	36	37	38	39	40	41	42	43	44	45	46	47	48	49	50	51	52	53	54	55	56	57	58	59	60	61	62	63	64	65	66	67	68	69	70	71	72	73	74	75	76	77	78	79	80	81	82	83	84	85	86	87	88	89	90	91	92	93	94	95	96	97	98	99	00

2 RECORD PERSONE DELLA FAMIGLIA	DATI INDICATIVI													CONDIZIONE																																																																																						
	TIPO RECORD 2			PROVINCIA	COMUNE	SEZIONE	N. D'ORDINE DEFINITIVO	LOCALITA'	COMPONENTE	RELAZ. FAMILIARE CAP. F.	SESSO	TIPO COMUNE	LUOGO DI NASCITA	DATA DI NASCITA	STATO	STATO CIVILE	CITTAOINANZA	LUOGO DI PRESENZA	RESIDENZA 1976	ISTRUZIONE	CONDIZIONE	PROFESSIONE	POSIZIONE	DIPENDENTI	ATTIVITA' ECONOMICA	CONDIZIONE 1976	LUOGO DI LAVORO O DI STUDIO	ORARIO DI INIZIO TEMPO																																																																								
	1	2	3	4	5	6	7	8	9	10	11	12	13	14	15	16	17	18	19	20	21	22	23	24	25	26	27	28	29	30	31	32	33	34	35	36	37	38	39	40	41	42	43	44	45	46	47	48	49	50	51	52	53	54	55	56	57	58	59	60	61	62	63	64	65	66	67	68	69	70	71	72	73	74	75	76	77	78	79	80	81	82	83	84	85	86	87	88	89	90	91	92	93	94	95	96	97	98	99	00
	1	2	3	4	5	6	7	8	9	10	11	12	13	14	15	16	17	18	19	20	21	22	23	24	25	26	27	28	29	30	31	32	33	34	35	36	37	38	39	40	41	42	43	44	45	46	47	48	49	50	51	52	53	54	55	56	57	58	59	60	61	62	63	64	65	66	67	68	69	70	71	72	73	74	75	76	77	78	79	80	81	82	83	84	85	86	87	88	89	90	91	92	93	94	95	96	97	98	99	00

3 RECORD TEMPORANEAMENTE PRESENTI NELLA FAMIGLIA	DATI INDICATIVI													CONDIZIONE																																																																																						
	TIPO RECORD 3			PROVINCIA	COMUNE	SEZIONE	N. D'ORDINE DEFINITIVO	LOCALITA'	COMPONENTE	SESSO	TIPO COMUNE	LUOGO DI NASCITA	DATA DI NASCITA	STATO	STATO CIVILE	CITTAOINANZA	LUOGO DI PRESENZA	RESIDENZA 1976	ISTRUZIONE	CONDIZIONE	PROFESSIONE	POSIZIONE	DIPENDENTI	ATTIVITA' ECONOMICA	CONDIZIONE 1976	LUOGO DI LAVORO O DI STUDIO	ORARIO DI INIZIO TEMPO																																																																									
	1	2	3	4	5	6	7	8	9	10	11	12	13	14	15	16	17	18	19	20	21	22	23	24	25	26	27	28	29	30	31	32	33	34	35	36	37	38	39	40	41	42	43	44	45	46	47	48	49	50	51	52	53	54	55	56	57	58	59	60	61	62	63	64	65	66	67	68	69	70	71	72	73	74	75	76	77	78	79	80	81	82	83	84	85	86	87	88	89	90	91	92	93	94	95	96	97	98	99	00
	1	2	3	4	5	6	7	8	9	10	11	12	13	14	15	16	17	18	19	20	21	22	23	24	25	26	27	28	29	30	31	32	33	34	35	36	37	38	39	40	41	42	43	44	45	46	47	48	49	50	51	52	53	54	55	56	57	58	59	60	61	62	63	64	65	66	67	68	69	70	71	72	73	74	75	76	77	78	79	80	81	82	83	84	85	86	87	88	89	90	91	92	93	94	95	96	97	98	99	00

4 RECORD COMPONENTI PERMANENTI NELLE CONVIVENZE	DATI INDICATIVI													CONDIZIONE																																																																																						
	TIPO RECORD 4			PROVINCIA	COMUNE	SEZIONE	N. D'ORDINE DEFINITIVO	LOCALITA'	COMPONENTE	SESSO	TIPO COMUNE	LUOGO DI NASCITA	DATA DI NASCITA	STATO	STATO CIVILE	CITTAOINANZA	LUOGO DI PRESENZA	RESIDENZA 1976	ISTRUZIONE	CONDIZIONE	PROFESSIONE	POSIZIONE	DIPENDENTI	ATTIVITA' ECONOMICA	CONDIZIONE 1976	LUOGO DI LAVORO O DI STUDIO	ORARIO DI INIZIO TEMPO																																																																									
	1	2	3	4	5	6	7	8	9	10	11	12	13	14	15	16	17	18	19	20	21	22	23	24	25	26	27	28	29	30	31	32	33	34	35	36	37	38	39	40	41	42	43	44	45	46	47	48	49	50	51	52	53	54	55	56	57	58	59	60	61	62	63	64	65	66	67	68	69	70	71	72	73	74	75	76	77	78	79	80	81	82	83	84	85	86	87	88	89	90	91	92	93	94	95	96	97	98	99	00
	1	2	3	4	5	6	7	8	9	10	11	12	13	14	15	16	17	18	19	20	21	22	23	24	25	26	27	28	29	30	31	32	33	34	35	36	37	38	39	40	41	42	43	44	45	46	47	48	49	50	51	52	53	54	55	56	57	58	59	60	61	62	63	64	65	66	67	68	69	70	71	72	73	74	75	76	77	78	79	80	81	82	83	84	85	86	87	88	89	90	91	92	93	94	95	96	97	98	99	00

5 RECORD TEMPORANEAMENTE PRESENTI NELLE CONVIVENZE	DATI INDICATIVI													CONDIZIONE																																																																																						
	TIPO RECORD 5			PROVINCIA	COMUNE	SEZIONE	N. D'ORDINE DEFINITIVO	LOCALITA'	COMPONENTE	SESSO	TIPO COMUNE	LUOGO DI NASCITA	DATA DI NASCITA	STATO	STATO CIVILE	CITTAOINANZA	LUOGO DI PRESENZA	RESIDENZA 1976	ISTRUZIONE	CONDIZIONE	PROFESSIONE	POSIZIONE	DIPENDENTI	ATTIVITA' ECONOMICA	CONDIZIONE 1976	LUOGO DI LAVORO O DI STUDIO	ORARIO DI INIZIO TEMPO																																																																									
	1	2	3	4	5	6	7	8	9	10	11	12	13	14	15	16	17	18	19	20	21	22	23	24	25	26	27	28	29	30	31	32	33	34	35	36	37	38	39	40	41	42	43	44	45	46	47	48	49	50	51	52	53	54	55	56	57	58	59	60	61	62	63	64	65	66	67	68	69	70	71	72	73	74	75	76	77	78	79	80	81	82	83	84	85	86	87	88	89	90	91	92	93	94	95	96	97	98	99	00
	1	2	3	4	5	6	7	8	9	10	11	12	13	14	15	16	17	18	19	20	21	22	23	24	25	26	27	28	29	30	31	32	33	34	35	36	37	38	39	40	41	42	43	44	45	46	47	48	49	50	51	52	53	54	55	56	57	58	59	60	61	62	63	64	65	66	67	68	69	70	71	72	73	74	75	76	77	78	79	80	81	82	83	84	85	86	87	88	89	90	91	92	93	94	95	96	97	98	99	00



ISTITUTO CENTRALE DI STATISTICA

12° CENSIMENTO GENERALE DELLA POPOLAZIONE

25 ottobre 1981

(Legge 18 dicembre 1980, n. 864)

FOGLIO DI FAMIGLIA

A	Comune	NUMERO DI CODICE
	Provincia	

B	SEZIONE DI CENSIMENTO
	N.

C	NUMERO D'ORDINE	
	Provvisorio	Definitivo

D	FRAZIONE GEOGRAFICA
	(lettere) (denominazione)

E	TIPO DI LOCALITÀ	
	Centro abitato 1 <input type="checkbox"/> (denominazione)
	Nucleo abitato 2 <input type="checkbox"/> (denominazione)
	Case sparse 3 <input type="checkbox"/> (denominazione)

DATI RIASSUNTIVI DEL FOGLIO DI FAMIGLIA					
ABITAZIONE (Sez. I)	PERSONE DELLA FAMIGLIA (Sez. II)				PERSONE TEMPORANEAMENTE PRESENTI PRESSO LA FAMIGLIA (Sez. III)
	M	F	Totale	Temporaneamente assenti	
Abitazione occupata <input type="checkbox"/>					
Stanze <input type="text"/>					
Abitazione non occupata <input type="checkbox"/>					
Stanze <input type="text"/>					
Altro tipo di alloggio <input type="checkbox"/>					
Famiglia in coabitazione <input type="checkbox"/>					
Famiglia senza abitazione <input type="checkbox"/>					

Data 1981

IL RILEVATORE

INDIRIZZO DELLA FAMIGLIA

..... N.
(via, piazza, località)

Scala Piano Interno N. Tel.

AVVERTENZE

Il modello va compilato, con riferimento al **25 ottobre 1981**, dal capo famiglia (cioè da colui che è ritenuto tale dalla famiglia) o, se ciò non fosse possibile, da un'altra persona della famiglia, nelle seguenti parti:

- « Elenco delle persone della famiglia »
- Sezione I - Notizie sull'abitazione: quesiti da ⑤ a ⑬
- Sezione II - Notizie sulle persone della famiglia. Per ciascuna di esse deve essere compilato un « foglio individuale » rispettando l'ordine secondo il quale sono indicate nell'« Elenco » alla pagina seguente
- Sezione III - Notizie sulle persone temporaneamente presenti presso la famiglia il 25 ottobre 1981
- « Notizie riassuntive sulla famiglia » (contenute nei tre « quadri » delle ultime due pagine)

Per le domande seguite da quadratino occorre barrare così la risposta che fa al caso.

I riquadri in rosso non devono essere compilati dalla famiglia, ma dal rilevatore.

Le caselle in azzurro non devono essere compilate.

Per facilitare la compilazione delle singole parti del « Foglio di famiglia », vengono forniti alcuni chiarimenti nella GUIDA inserita nel foglio stesso.

OBBLIGHI DI DENUNCIA E SEGRETEZZA DEI DATI FORNITI COL PRESENTE FOGLIO

L'obbligo di fornire le notizie richieste con il presente foglio è stabilito dall'art. 7 della legge 18 dicembre 1980, n. 864. Coloro che non forniscono le notizie richieste, ovvero le forniscono scientemente errate o incomplete, sono passibili, ai sensi dell'art. 18 del R.D.L. 27 maggio 1929, n. 1285, convertito nella legge 21 dicembre 1929, n. 2238, con le modifiche di cui all'art. 3 della legge 12 luglio 1961, n. 603, di una sanzione amministrativa fino a L. 80.000 che, in caso di recidiva, può essere aumentata fino a L. 800.000, senza pregiudizio delle sanzioni fissate dal codice penale.

L'art. 19 del citato Decreto-Legge n. 1285 1929 e successive modifiche stabilisce inoltre: « Le notizie che si raccolgono in occasione di inchieste ordinate dall'Istituto centrale di statistica, direttamente o a mezzo di Enti delegati, sono vincolate al più scrupoloso segreto d'ufficio e non possono essere rese note, per nessun titolo, se non in forma collettiva, in modo che non se ne possa fare alcun riferimento individuale ».

Coloro che, per ragioni del proprio ufficio, essendo venuti a conoscenza di notizie di carattere personale, le comunicano ad altri o se ne servono per scopi privati, sono passibili di una sanzione amministrativa fino a L. 120.000 elevabile, in caso di recidiva, fino a L. 800.000, senza pregiudizio delle pene in cui fossero incorsi per reati previsti dal codice penale.

ELENCO DELLE PERSONE DELLA FAMIGLIA

N. d'or- dine	COGNOME E NOME (scrivere in stampatello)	RELAZIONE DI PARENTELA O DI CONVIVENZA CON IL CAPO FAMIGLIA
1	2	3
1		capo famiglia
2		
3		
4		
5		
6		
7		
8		
9		
10		
11		
12		

Nell'elenco a fianco devono essere indicati, per ciascun componente della famiglia, cognome, nome e relazione di parentela o di convivenza con il capo famiglia.

Ai fini del censimento, per **famiglia** si intende un insieme di persone legate da vincoli di matrimonio, parentela, affinità, adozione, affiliazione, tutela o da vincoli affettivi, coabitanti ed aventi dimora abituale nello stesso Comune (anche se non sono ancora iscritte nell'anagrafe della popolazione del Comune medesimo), che normalmente provvedono al soddisfacimento dei loro bisogni mediante la messa in comune di tutto o parte del reddito di lavoro o patrimoniale da esse percepito.

Una famiglia può essere costituita anche di una sola persona che provvede in tutto o in parte con i propri mezzi di sussistenza al soddisfacimento dei bisogni individuali.

Sono considerate facenti parte della famiglia, come membri aggregati di essa, anche le persone che, a qualsiasi titolo, convivono abitualmente con la famiglia stessa.

Nell'elencare le singole persone della famiglia, deve essere **scrupolosamente** osservato il seguente ordine:

- capo famiglia ;
- coniuge ;
- figli non sposati (in ordine decrescente di età) ;
- figli sposati e loro familiari ;
- altri parenti o affini del capo famiglia (indicare a seconda dei casi : padre, fratello, suocero, zio, nipote, cognato, ecc.) ;
- altre persone conviventi ;
- addetti ai servizi della famiglia.

Per le donne coniugate o vedove scrivere prima il cognome da nubile, poi il nome ed infine il cognome del marito preceduto da « in » per le coniugate e « ved. » per le vedove.

Non devono essere elencate le persone temporaneamente presenti presso la famiglia ; ad esse è riservata infatti la Sezione III.

Data 1981

IL CAPO FAMIGLIA
(o chi per esso)

.....

Sezione I - NOTIZIE SULL'ABITAZIONE

(da compilarsi a cura del rilevatore)

<p>① SPECIE DI ALLOGGIO</p> <p>1.1 Abitazione occupata . . . 1 <input type="checkbox"/></p> <p>1.2 Altro tipo di alloggio :</p> <ul style="list-style-type: none"> - alloggio precario per le famiglie terremotate . . . 2 <input type="checkbox"/> - altro 3 <input type="checkbox"/> <p>1.3 Abitazione non occupata :</p> <ul style="list-style-type: none"> - disponibile per la vendita o l'affitto . . . 4 <input type="checkbox"/> - utilizzabile per vacanza . . . 5 <input type="checkbox"/> - utilizzabile per lavoro . . . 6 <input type="checkbox"/> - per altri motivi 7 <input type="checkbox"/> <p>QUALORA NELL'ABITAZIONE O NELL'ALTRO TIPO DI ALLOGGIO COABITINO PIÙ FAMIGLIE INDICARE IL NUMERO D'ORDINE DEL FOGLIO O DEI FOGLI CON I QUALI SONO STATE CENSITE</p> <table border="1" style="width: 100%; border-collapse: collapse; margin-top: 5px;"> <thead> <tr> <th colspan="2" style="text-align: center;">NUMERO D'ORDINE</th> </tr> <tr> <th style="width: 50%;">Provvisorio</th> <th style="width: 50%;">Definitivo</th> </tr> </thead> <tbody> <tr><td> </td><td> </td></tr> <tr><td> </td><td> </td></tr> <tr><td> </td><td> </td></tr> <tr><td> </td><td> </td></tr> </tbody> </table>	NUMERO D'ORDINE		Provvisorio	Definitivo									<p>② CARATTERISTICHE DEL FABBRICATO IN CUI È SITUATA L'ABITAZIONE</p> <p>2.1 Tipo di fabbricato:</p> <ul style="list-style-type: none"> - utilizzato esclusivamente ad uso abitativo . . . 1 <input type="checkbox"/> - utilizzato prevalentemente ad uso abitativo . . . 2 <input type="checkbox"/> - utilizzato prevalentemente ad uso non abitativo . . . 3 <input type="checkbox"/> - rurale 4 <input type="checkbox"/> <p>2.2 Indicare se il fabbricato è completamente separato da altre costruzioni: . . . 1 <input type="checkbox"/> si . . . 2 <input type="checkbox"/> no</p> <p>2.3 Tipo di costruzione:</p> <p>a) cemento armato</p> <ul style="list-style-type: none"> - a piano terra aperto 1 <input type="checkbox"/> - a piano terra chiuso con muratura 2 <input type="checkbox"/> <p>b) altro tipo 3 <input type="checkbox"/></p> <p>c) non individuato 4 <input type="checkbox"/></p> <p>2.4 Numero delle abitazioni del fabbricato (comprese le abitazioni non occupate):</p> <ul style="list-style-type: none"> - 1 abitazione 1 <input type="checkbox"/> - 2 abitazioni 2 <input type="checkbox"/> - da 3 a 8 abitazioni 3 <input type="checkbox"/> - da 9 a 15 abitazioni 4 <input type="checkbox"/> - da 16 a 30 abitazioni 5 <input type="checkbox"/> - 31 abitazioni e più 6 <input type="checkbox"/> 	<p>③ PIANO IN CUI È SITUATA L'ABITAZIONE</p> <div style="border: 1px solid black; width: 50px; height: 20px; margin: 0 auto;"></div> <p>④ PROPRIETARIO DELL'ABITAZIONE</p> <ul style="list-style-type: none"> - Persona fisica 1 <input type="checkbox"/> - Impresa bancaria o assicuratrice 2 <input type="checkbox"/> - Altra impresa (di costruzioni, immobiliare, industriale, commerciale, ecc.) 3 <input type="checkbox"/> - Cooperativa edilizia di abitazione: <ul style="list-style-type: none"> - a proprietà individuale 4 <input type="checkbox"/> - a proprietà indivisa 5 <input type="checkbox"/> - Stato, Regione, Provincia, Comune 6 <input type="checkbox"/> - Enti previdenziali (INPS, INPDAI, ecc.) 7 <input type="checkbox"/> - Istituto Autonomo Case Popolari (I.A.C.P.) 8 <input type="checkbox"/> - Altro 9 <input type="checkbox"/>
NUMERO D'ORDINE														
Provvisorio	Definitivo													

<p>⑤ TITOLO DI GODIMENTO</p> <ul style="list-style-type: none"> - Proprietà, usufrutto o riscatto 1 <input type="checkbox"/> - Affitto o subaffitto 2 <input type="checkbox"/> - Altro titolo 3 <input type="checkbox"/> 	<p>⑨ ACQUA POTABILE</p> <p>Indicare se l'abitazione:</p> <p>a) dispone di acqua corrente potabile di acquedotto:</p> <ul style="list-style-type: none"> - nell'interno dell'abitazione . . . 1 <input type="checkbox"/> - fuori dell'abitazione . . . 2 <input type="checkbox"/> <p>b) dispone di acqua potabile di pozzo o cisterna . . . 3 <input type="checkbox"/></p> <p>c) non dispone di acqua potabile (né di acquedotto, né di pozzo o cisterna) 4 <input type="checkbox"/></p>	<p>⑫ ELETTRICITÀ</p> <p>Indicare se l'abitazione dispone di elettricità:</p> <p style="text-align: right;">1 <input type="checkbox"/> si . . . 2 <input type="checkbox"/> no</p>
<p>⑥ EPOCA DI COSTRUZIONE O DI RICOSTRUZIONE</p> <ul style="list-style-type: none"> - prima del 1919 1 <input type="checkbox"/> - tra il 1919 e il 1945 2 <input type="checkbox"/> - tra il 1946 e il 1960 3 <input type="checkbox"/> - tra il 1961 e il 1971 4 <input type="checkbox"/> - tra il 1972 e il 1975 5 <input type="checkbox"/> - tra il 1976 e il 1980 6 <input type="checkbox"/> - dopo il 1980 7 <input type="checkbox"/> 	<p>⑩ GABINETTO (W.C.)</p> <p>10.1 Indicare se l'abitazione:</p> <p>a) dispone di gabinetto nell'interno dell'abitazione:</p> <ul style="list-style-type: none"> - uno 1 <input type="checkbox"/> - due o più 2 <input type="checkbox"/> <p>b) dispone di gabinetto fuori dell'abitazione . . . 3 <input type="checkbox"/></p> <p>c) non dispone di gabinetto . . . 4 <input type="checkbox"/></p> <p>10.2 Se l'abitazione dispone di gabinetto, indicare se è fornito di impianto (cassetta, vaschetta, ecc.) per lo scarico dell'acqua:</p> <p style="text-align: right;">1 <input type="checkbox"/> si . . . 2 <input type="checkbox"/> no</p>	<p>⑬ RISCALDAMENTO</p> <p>13.1 Indicare se l'abitazione:</p> <p>a) dispone di riscaldamento:</p> <ul style="list-style-type: none"> - fornito da impianto fisso centrale o autonomo . . . 1 <input type="checkbox"/> - fornito solo da apparecchi singoli (stufe, caminetti) che consentano il riscaldamento di tutte o della maggior parte delle stanze 2 <input type="checkbox"/> <p>b) non dispone di impianto di riscaldamento né viene riscaldata con apparecchi singoli 3 <input type="checkbox"/></p> <p>13.2 Tipo di combustibile o di energia prevalentemente usato:</p> <div style="border: 1px solid black; padding: 5px; margin: 5px 0; text-align: center; font-size: small;"> <i>rispondere solo per le abitazioni occupate</i> </div> <ul style="list-style-type: none"> - combustibili liquidi (olio combustibile, gasolio, ecc.) . . . 1 <input type="checkbox"/> - combustibili solidi (carbone, legna, ecc.) . . . 2 <input type="checkbox"/> - combustibili gassosi (gas di città, metano, ecc.) . . . 3 <input type="checkbox"/> - energia elettrica 4 <input type="checkbox"/> - altro 5 <input type="checkbox"/>
<p>⑦ STANZE</p> <ul style="list-style-type: none"> - Stanze adibite ad abitazione o promiscuamente anche ad altro uso N. <input style="width: 40px;" type="text"/> - Cucina (se ha caratteristiche di stanza) . . . N. <input style="width: 40px;" type="text"/> - Stanze adibite esclusivamente ad altro uso (ufficio, studio professionale, laboratorio, ecc.) N. <input style="width: 40px;" type="text"/> 	<p>⑪ BAGNO</p> <p>Indicare se l'abitazione dispone di bagno (vasca e/o doccia):</p> <p style="text-align: right;">1 <input type="checkbox"/> si . . . 2 <input type="checkbox"/> no</p>	
<p>⑧ SUPERFICIE</p> <p>Indicare la superficie in metri quadrati: (interi, senza decimali)</p> <div style="border: 1px solid black; width: 100px; height: 20px; margin: 0 auto;"></div>		

**1 RELAZIONE DI PARENTELA O DI CONVIVENZA
CON IL CAPO FAMIGLIA**

*ai fini del censimento per capo famiglia si
intende chi è considerato tale dalla famiglia*

- Capo famiglia 1
- Coniuge (marito, moglie) 2
- Figlio (figliastro, figlio adottivo) 3
- Genitore (padre, madre) 4
- Suocero/a 5
- Genero, nuora 6
- Altro parente o affine 7
- Altra persona convivente 8
- Addetto ai servizi della famiglia (domestico,
collaboratore familiare, ecc.) 9

2 SESSO

- Maschio 1
- Femmina 2

3 LUOGO DI NASCITA

- Nel Comune di attuale dimora abituale (resi-
denza) 1
- In altro Comune 2
-
(specificare il Comune)
-
(specificare la Provincia)
- All'estero 3
-
(specificare lo Stato estero)

4 DATA DI NASCITA

.....
giorno mese anno

5 STATO CIVILE

- Celibe o nubile 1
- Coniugato 2
- Vedovo 3
- Separato legalmente 4
- Divorziato 5

6 CITTADINANZA

- Italiana 01
- Straniera
-
(specificare)
- Nessuna (apolide) 99

7 LUOGO DI PRESENZA ALLA DATA DEL CENSIMENTO

7.1 Indicare se alla data del censimento la persona era presente
nel Comune di dimora abituale (residenza):

- 1 si no

*Precisare se la persona, pur essendo presente alla data del cen-
simento nello stesso Comune di residenza, era eventualmente:*

- ricoverata in un istituto di cura pubblico o pri-
vato (ospedale, clinica, ecc.) 2
- in altro luogo (convitto, caserma e simili) 3

7.2 Se alla data del censimento la persona era temporaneamente
assente dal Comune di dimora abituale (residenza) indicare:

- a) se si trovava:
 - in altro Comune 4
 -
(specificare il Comune)
 -
(specificare la Provincia)
 - all'estero 5
 -
(specificare lo Stato estero; per i membri di equi-
paggio indicare « imbarcato »)

- b) il motivo della temporanea assenza:
 - lavoro 1
 - seguire familiari assenti
per motivi di lavoro 2
 - studio 3
 - ricovero in istituto di cura pubblico
o privato (ospedale, clinica, ecc.) 4
 - altro (turismo, servizio di leva, ecc.) 5

**8 LUOGO DI DIMORA ABITUALE (RESIDENZA) NEL
L'OCTOBRE 1976**

rispondere solo se la persona è nata prima del 24 ottobre 1976

- Nel Comune di attuale dimora abituale (residenza) 6
- In altro Comune
-
(specificare il Comune)
-
(specificare la Provincia)
- All'estero
-
(specificare lo Stato estero)

9 ISTRUZIONE

rispondere solo se la persona è nata prima del 24 ottobre 1978

9.1 Indicare il titolo di studio più elevato conseguito:

- laurea
-
(specificare)
- diploma
-
(specificare)
- licenza di scuola media inferiore 60
- licenza elementare 70

9.2 Se non ha titoli di studio, indicare
se sa leggere e scrivere: 80 si 90 no

- 9.3** Indicare se frequenta:
 - a) un corso regolare di studi (scuola elementare,
media o secondaria superiore, università) 1 si 2 no
 - b) la scuola materna 1 si 2 no

9.4 Indicare se frequenta un corso
di formazione professionale (*): 1 si 2 no

(*) Per corso di formazione professionale si intende un corso che abbia
tutti i seguenti requisiti: 1) durata non inferiore a tre mesi; 2) ri-
lascio di un attestato; 3) utilizzazione per migliorare o adegua-
re la capacità professionale.

PERSONE DELLA FAMIGLIA

DELLA PERSONA N. _____

10 CONDIZIONE PROFESSIONALE O NON PROFESSIONALE NELLA SETTIMANA PRECEDENTE LA DATA DEL CENSIMENTO

rispondere solo se la persona è nata prima del 24 ottobre 1967

10.1 Indicare se la persona è:

- occupata 1
- disoccupata alla ricerca di nuova occupazione 2
- in cerca di prima occupazione 3
- casalinga 4
- studente 5
- ritirata dal lavoro 6
- in servizio di leva 7
- in altra condizione 8

10.2 Indipendentemente dalla risposta fornita al punto 10.1, indicare le ore lavorate nella settimana presso un datore di lavoro o nell'azienda familiare. N.

Se la persona è occupata o disoccupata rispondere ai punti 10.3, 10.4, 10.5 indicando:

10.3 La professione, arte o mestiere, esercitata:

.....
(specificare)

10.4 In quale modo esercita la professione, arte o mestiere:

a) ALLE DIPENDENZE, COME:

- dirigente 01
- appartenente alla carriera direttiva 02
- impiegato 03
- appartenente alle categorie speciali (intermedi) 04
- capo operaio 05
- operaio specializzato o qualificato 06
- operaio comune (manovale, bracciante agricolo, ecc.) 07
- altro lavoratore dipendente (uscieri, guardiano, bidello, ecc.) 08
- apprendista 09
- lavorante a domicilio per conto di imprese 10
- graduato o militare di carriera delle FF.AA., o figura similare dei corpi di polizia e sicurezza interna 11

b) IN CONTO PROPRIO, COME:

- imprenditore 12
- libero professionista 13
- lavoratore in proprio (coltivatore diretto, mezzadro, esercente di negozio, artigiano, ecc.) 14
- coadiuvante 15

Ha lavoratori retribuiti o apprendisti alle proprie dipendenze? si no

10.5 Qual'è l'attività principale (o unica) dello stabilimento, azienda agricola, negozio, ufficio, ente, ecc., presso cui lavora:

.....
(specificare)

11 CONDIZIONE PROFESSIONALE O NON PROFESSIONALE NELL'OTTOBRE 1976

rispondere solo se la persona è nata prima del 24 ottobre 1967

11.1 Indicare se la persona era:

- occupata 1
- disoccupata alla ricerca di nuova occupazione 2
- in cerca di prima occupazione 3
- casalinga 4
- studente 5
- in altra condizione 6

11.2 Se la persona era occupata indicare:

- a) se lavorava: - alle dipendenze 1
- in conto proprio 2
- b) in quale settore:
 - agricoltura, foreste, pesca 1
 - industria 2
 - commercio 3
 - altre attività 4

12 LUOGO DI STUDIO O DI LAVORO, TEMPO IMPIEGATO E MEZZO UTILIZZATO PER GLI SPOSTAMENTI

12.1 Indicare la denominazione e l'indirizzo del luogo di studio o di lavoro:

.....
(denominazione)
.....
(indirizzo: via, piazza, numero civico, località)
.....
(Comune e Provincia o Stato estero)

12.2 Indicare se la persona rientra giornalmente dal luogo di studio o di lavoro nella sua dimora abituale:

1 si 2 no

12.3 In caso di risposta affermativa, se la persona si è recata mercoledì ultimo scorso al luogo di studio o di lavoro precisato al punto 12.1, indicare:

- a) in quale delle seguenti fasce orarie hanno avuto inizio le lezioni o il lavoro:
 - 7,15 - 7,44 1
 - 7,45 - 8,14 2
 - 8,15 - 8,44 3
 - 8,45 - 9,15 4
 - altro orario 5
- b) se si è recata più di una volta al luogo di studio o di lavoro 1 si 2 no
- c) il tempo impiegato per recarsi una sola volta (solo andata) da casa al luogo di studio o di lavoro:
 - fino a 15 minuti 1
 - da 16 a 30 minuti 2
 - da 31 a 60 minuti 3
 - oltre 60 minuti 4
- d) il mezzo di trasporto utilizzato per compiere il tratto più lungo (in termini di distanza e non di tempo) del tragitto casa/luogo di studio o di lavoro:
 - nessun mezzo (a piedi) 1
 - ferrovia, tram, metropolitana o altro mezzo pubblico (es.: funicolare) su rotaia 2
 - autobus, filobus, corriera o altro mezzo pubblico (es.: taxi) su gomma 3
 - autobus aziendale o scolastico 4
 - auto privata (come conducente) 5
 - auto privata (come trasportato) 6
 - motocicletta, ciclomotore, scooter (come conducente o trasportato) 7
 - altro mezzo (bicicletta, battello, funivia, ecc.) 8

**Sezione III - NOTIZIE SULLE PERSONE
TEMPORANEAMENTE PRESENTI PRESSO LA FAMIGLIA
IL 25 OTTOBRE 1981**

PERSONA N. 1	PERSONA N. 2	PERSONA N. 3
① SESSO - Maschio 1 <input type="checkbox"/> - Femmina 2 <input type="checkbox"/>	① SESSO - Maschio 1 <input type="checkbox"/> - Femmina 2 <input type="checkbox"/>	① SESSO - Maschio 1 <input type="checkbox"/> - Femmina 2 <input type="checkbox"/>
② DATA DI NASCITA _____ (giorno) (mese) (anno)	② DATA DI NASCITA _____ (giorno) (mese) (anno)	② DATA DI NASCITA _____ (giorno) (mese) (anno)
③ STATO CIVILE - Celibe o nubile . 1 <input type="checkbox"/> - Coniugato 2 <input type="checkbox"/> - Vedovo 3 <input type="checkbox"/> - Separato legalmente . . . 4 <input type="checkbox"/> - Divorziato 5 <input type="checkbox"/>	③ STATO CIVILE - Celibe o nubile . 1 <input type="checkbox"/> - Coniugato 2 <input type="checkbox"/> - Vedovo 3 <input type="checkbox"/> - Separato legalmente . . . 4 <input type="checkbox"/> - Divorziato 5 <input type="checkbox"/>	③ STATO CIVILE - Celibe o nubile . 1 <input type="checkbox"/> - Coniugato 2 <input type="checkbox"/> - Vedovo 3 <input type="checkbox"/> - Separato legalmente . . . 4 <input type="checkbox"/> - Divorziato 5 <input type="checkbox"/>
④ CITTADINANZA - Italiana 01 <input type="checkbox"/> - Straniera _____ (specificare) <input type="checkbox"/>	④ CITTADINANZA - Italiana 01 <input type="checkbox"/> - Straniera _____ (specificare) <input type="checkbox"/>	④ CITTADINANZA - Italiana 01 <input type="checkbox"/> - Straniera _____ (specificare) <input type="checkbox"/>
⑤ MOTIVO DELLA TEMPORANEA PRESENZA - Lavoro 1 <input type="checkbox"/> - Altro 2 <input type="checkbox"/>	⑤ MOTIVO DELLA TEMPORANEA PRESENZA - Lavoro 1 <input type="checkbox"/> - Altro 2 <input type="checkbox"/>	⑤ MOTIVO DELLA TEMPORANEA PRESENZA - Lavoro 1 <input type="checkbox"/> - Altro 2 <input type="checkbox"/>

Stampa: abete grafica spa - Roma
Fotocomposizione: ILTE - Moncalieri

